

RESOLUCIÓN DGADM/SGCIA/SAMA DE LA DIRECCIÓN GENERAL DE AYUDAS DIRECTAS Y DE MERCADOS, DE LA CONSEJERÍA DE AGRICULTURA, PESCA, AGUA Y DESARROLLO RURAL, DE CONCESIÓN DE LAS SOLICITUDES DE AYUDA CORRESPONDIENTES A LAS INTERVENCIONES SOBRE EL DESARROLLO RURAL RELATIVA A ZONAS CON LIMITACIONES NATURALES U OTRAS LIMITACIONES ESPECÍFICAS, OPERACIÓN 6613.1: PAGO COMPENSATORIO POR ZONAS MONTAÑOSAS, - CONVOCATORIA 2023, EN EL MARCO CORRESPONDIENTE AL PLAN ESTRATÉGICO DE LA POLÍTICA AGRÍCOLA COMÚN 2023-2027

ANTECEDENTES DE HECHO


PRIMERO: Mediante Orden de 28 de marzo de 2023, se aprobaron en la Comunidad Autónoma de Andalucía las bases reguladoras para la concesión de subvenciones correspondientes a la Intervención sobre el desarrollo rural relativa a zonas con limitaciones naturales u otras limitaciones específicas correspondiente al Plan Estratégico de la Política Agrícola Común 2023-2027, y mediante Orden 31 de marzo de 2023, se efectúa la convocatoria de éstas para el año 2023 al amparo del Reglamento (UE) 2021/2116 del Parlamento Europeo y del Consejo, de 2 de diciembre de 2021, sobre la financiación, la gestión y el seguimiento de la Política Agrícola Común y por el que se deroga el Reglamento (UE) núm. 1306/2013 y el Reglamento (UE) 2021/2115 del Parlamento Europeo y del Consejo, de 2 de diciembre de 2021, por el que se establecen las normas en relación con la ayuda a los planes estratégicos que deben elaborar los Estados miembros en el marco de la Política Agrícola Común, financiada con cargo al Fondo Europeo de Garantía (FEAGA) y al Fondo Europeo Agrícola de Desarrollo Rural (FEADER), y por el que se derogan los Reglamentos (UE) núm. 1305/2013 y (UE) núm. 1307/2013.

Las personas que se relacionan en anexo adjunto de la presente Resolución presentaron solicitud al amparo de lo dispuesto en el párrafo anterior.

SEGUNDO: Examinadas las solicitudes, se procedió a realizar el trámite de subsanación y/o mejora de acuerdo con lo dispuesto en el artículo 68 de la Ley 39/2015, de 1 de octubre, del Procedimiento Administrativo Común de las Administraciones Públicas, al objeto de subsanar aquellas solicitudes que no reunían los requisitos exigidos en la normativa aplicable, y una vez practicado, las Delegaciones Territoriales de Agricultura, Pesca, Agua y Desarrollo Rural remitieron al Servicio de Ayudas de Medidas de Acompañamiento de la Dirección General de Ayudas Directas y de Mercados, un informe en el que se relacionaban las solicitudes que habían superado el citado trámite, así como aquellas otras solicitudes que no habían subsanado las incidencias comunicadas.

TERCERO: Seguidamente se publica la Propuesta Provisional de Resolución concediéndose por la persona titular de la Dirección General de Ayudas Directas y de Mercados un plazo de 10 días para que las personas afectadas por las incidencias detectadas con arreglo a la misma, alegaran y presentaran la documentación pertinente, en los términos previstos en el artículo 82 de la Ley 39/2015, de 1 de octubre.



Puede verificar la integridad de una copia de este documento mediante la lectura del código QR adjunto o mediante el acceso a la dirección https://ws050.juntadeandalucia.es/verificarFirma indicando el código de VERIFICACIÓN			
FIRMADO POR	RAQUEL MARIA ESPIN CRESPO	29/01/2025	
VERIFICACIÓN	Pk2jmMURSWMFXCu9VKGJRQ2Q7H5BP3	PÁG. 1/2713	



CUARTO: Revisada la documentación, y realizadas las comunicaciones de los controles sobre el terreno efectuados en virtud de lo establecido en el Reglamento (UE) 2021/2116 del Parlamento Europeo y del Consejo de 2 de diciembre de 2021 sobre la financiación, la gestión y el seguimiento de la Política Agrícola Común y por el que se deroga el Reglamento (UE) núm. 1306/2013 y el Real Decreto 1047/2022, de 27 de diciembre, por el que se regula el sistema de gestión y control de las intervenciones del Plan Estratégico y otras ayudas de la Política Agrícola Común, procede emitir la presente Resolución del Servicio de Ayudas de Medidas de Acompañamiento de la Dirección General de Ayudas Directas y de Mercados relativa a la solicitud de la ayuda de la Intervención 6613 Ayudas a zonas con limitaciones naturales u otras limitaciones específicas, Operación 6613.1: Pago compensatorio por zonas montañosas- Convocatoria 2023.

VISTOS, el Reglamento (UE) 2021/2116 del Parlamento Europeo y del Consejo, de 2 de diciembre de 2021, sobre la financiación, la gestión y el seguimiento de la política agrícola común y por el que se deroga el Reglamento (UE) núm. 1306/2013; el Reglamento (UE) 2021/2115 del Parlamento Europeo y del Consejo, de 2 de diciembre de 2021, por el que se establecen las normas en relación con la ayuda a los planes estratégicos que deben elaborar los Estados miembros en el marco de la Política Agrícola común, financiada con cargo al Fondo Europeo de Garantía (FEAGA) y al Fondo Europeo Agrícola de Desarrollo Rural (FEADER), y por el que se derogan los Reglamentos (UE) núm. 1305/2013 y (UE) núm. 1307/2013; el Real Decreto 1048/2022, de 27 de diciembre, sobre la aplicación, a partir de 2023, de las intervenciones en forma de pagos directos y el establecimiento de requisitos comunes en el marco del Plan Estratégico de la Política Agrícola Común, y la regulación de la solicitud única del sistema integrado de gestión y control; el Real Decreto 1047/2022, de 27 de diciembre, por el que se regula el sistema de gestión y control de las intervenciones del Plan Estratégico y otras ayudas de la Política Agrícola Común; la Orden de 28 de marzo de 2023, por la que se aprueban las bases reguladoras para la concesión de subvenciones correspondientes a la intervención sobre el desarrollo rural relativa a zonas con limitaciones naturales u otras limitaciones específicas (6613) correspondiente al Plan Estratégico de la Política Agrícola Común 2023-2027 y la Orden de 31 de marzo de 2023, por la que se efectúa la convocatoria para el año 2023; la Ley 38/2003, de 17 de noviembre, General de Subvenciones; el Decreto Legislativo 1/2010 de 2 de marzo por el que se aprueba el Texto Refundido de la Ley General de la Hacienda Pública de la Junta de Andalucía; la Ley 39/2015, de 1 de octubre, del Procedimiento Administrativo Común de las Administraciones Públicas.

FUNDAMENTOS DE DERECHO

PRIMERO: Corresponde a la Dirección General de Ayudas Directas y de Mercados dictar la resolución, en el uso de las funciones atribuidas por la legislación vigente y, en particular, el Decreto 70/2016, de 1 de marzo, por el que se establece la organización y el régimen de funcionamiento del organismo pagador de los gastos financiados por el Fondo Europeo Agrícola de Garantía y por el Fondo Europeo Agrícola de Desarrollo Rural en la Comunidad Autónoma de Andalucía, así como el Decreto 157/2022, de 9 de agosto, por el que se establece la estructura orgánica de la Consejería de Agricultura, Pesca, Agua y Desarrollo Rural.

Puede verificar la integridad de una copia de este documento mediante la lectura del código QR adjunto o mediante el acceso a la dirección https://ws050.juntadeandalucia.es/verificarFirma indicando el código de VERIFICACIÓN			
FIRMADO POR	RAQUEL MARIA ESPIN CRESPO	29/01/2025	
VERIFICACIÓN	Pk2jmMURSWMFXCU9VKGJQRQ2Q7H5BP3	PÁG. 2/2713	



SEGUNDO: La Orden de 28 de marzo de 2023 por la que se aprueban las bases reguladoras para la concesión de subvenciones correspondientes a la intervención sobre el desarrollo rural relativa a zonas con limitaciones naturales u otras limitaciones específicas (6613) correspondiente al Plan Estratégico de la Política Agrícola Común 2023-2027 establece los requisitos relativos a los solicitantes y a las condiciones de la ayuda de cada operación, entre ellas la Operación 6613.1: Pagos compensatorios por zonas montañosas - Convocatoria 2023, efectuada mediante Orden de 31 de marzo de 2023.

TERCERO: Esta operación está cofinanciada en un 85% por el FEADER, en un 9,81% por el Ministerio de Agricultura, Pesca y Alimentación y en un 5,19% por la Comunidad Autónoma de Andalucía, y está incluida en el Plan Estratégico de la Política Agrícola Común 2023-2027 dentro de la Intervención 6613 Ayudas a zonas con limitaciones naturales u otras limitaciones específicas, en aplicación del Artículo 71 del Reglamento (UE) 2021/2115 del Parlamento Europeo y del Consejo, de 2 de diciembre de 2021.

RESUELVO

PRIMERO: CONCEDER la solicitud a la ayuda de la Intervención 6613 Ayudas a zonas con limitaciones naturales u otras limitaciones específicas, Operación 6613.1 Pago compensatorio por zonas montañosas, - Convocatoria 2023, a las personas que se relacionan en anexo adjunto de la presente Resolución, formada por 925 expedientes, que empieza por ALCALA RODRIGUEZ JUAN BAUTISTA con NIF ****4584** y termina en VEGA GOMEZ ALEJANDRA RAQUEL con NIF****3707**.

SEGUNDO: PROCEDER a la publicación de la presente Resolución en la página web de la Consejería de Agricultura, Pesca, Agua y Desarrollo Rural, en la siguiente dirección: <https://www.juntadeandalucia.es/organismos/agriculturapescaaguaydesarrollorural/areas/politica-agraria-comun/ayudas-pac/paginas/suaa-2023-2027-zln.html>. Todo ello conforme prevé el Artículo 14 de la Orden de 28 de marzo de 2023, por la que se aprueban las bases reguladoras para la concesión de subvenciones correspondientes a la intervención sobre el desarrollo rural relativa a zonas con limitaciones naturales u otras limitaciones específicas (6613) correspondiente al Plan Estratégico de la Política Agrícola Común 2023-2027. En todo caso, esta publicación sustituye a la notificación personal y surtirá los mismos efectos.

Contra la presente resolución, que pone fin a la vía administrativa, podrá interponerse recurso potestativo de reposición ante la persona titular de la Dirección General de Ayudas Directas y de Mercados, en el plazo de un mes, contado a partir del día siguiente a la publicación de la misma, de acuerdo con lo dispuesto en los Artículos 45, 123 y 124 de la Ley 39/2015, de 1 de octubre, de Procedimiento Administrativo Común de las Administraciones Públicas, o bien interponer directamente recurso contencioso-administrativo en el plazo de dos meses, contados desde el día siguiente a aquel en que tenga lugar su publicación, de conformidad con lo establecido en el artículo 46.1 de la Ley 29/1998, de 13 de julio, reguladora de la Jurisdicción Contencioso-Administrativa.

LA DIRECTORA GENERAL DE AYUDAS DIRECTAS Y DE MERCADOS

Fdo.: Raquel Espín Crespo

Puede verificar la integridad de una copia de este documento mediante la lectura del código QR adjunto o mediante el acceso a la dirección <https://ws050.juntadeandalucia.es/verificarFirma> indicando el código de VERIFICACIÓN

FIRMADO POR	RAQUEL MARIA ESPIN CRESPO	29/01/2025
VERIFICACIÓN	Pk2jmMURSWMFXCu9VKGJRQ2Q7H5BP3	PÁG. 3/2713



ANEXO: RELACIÓN DE EXPEDIENTES INCLUIDOS EN LA RESOLUCIÓN DEFINITIVA DE SOLICITUD DE CONCESIÓN DE AYUDA

PEPAC - Operación 6613.1 - Pago compensatorio por zonas montañosas. Convocatoria 2023

(Orden de 28 de marzo de 2023, de la Consejería de Agricultura, Pesca, Agua y Desarrollo Rural, BOJA N° 63 de 3 de abril de 2023)

ALMERIA

APELLIDOS Y NOMBRE / RAZÓN SOCIAL **NIF** **EXPEDIENTE** **RESOLUCIÓN**
 ALCALA RODRIGUEZ JUAN BAUTISTA ****4584* 1239759 CONCESIÓN DE LA AYUDA

DATOS DE MANTENIMIENTO UNIDADES

GRUPO DE PAGO **Sup. Dec. Admisible** **Sup. Resuelta** **Sobredecl.** **% Sobredecl.**
 ZONAS DE MONTAÑA 1,28 1,28 0,00 0,00

RESUMEN DE PAGOS

IMPORTE (Euros)
 Pago realizado **RESUELTO** **FEADER** **MAPA** **CAPADR**
 119,04 101,18 11,68 6,18

APLICACIÓN DE REDUCCIONES Y PENALIZACIONES (%)

Criterios de subvencionabilidad (1) **Presentación tardía** **Omisión declaración** **Condicionalidad**
 0,00 0,00 0,00 0,00

IMPORTE (Euros)

Calculado(2) **Reducción** **Penalización** **Reducción Penalización (3)** **Penalización adicional** **Resuelto** **FEADER** **MAPA** **CAPADR**
 119,04 € 0,00 € 0,00 € 0,00 € 0,00 € 119,04 € 101,18 € 11,68 € 6,18 €
Importe Unitario: 93,00 € **Nuevo Importe Unitario:** 93,00 €

RECINTOS PROPUESTOS

REF.	REFERENCIA SIGPAC	CULTIVO	S/R	USO SIGPAC	Sup. Dec. admisible	Sup. Campo	Sup. Determ.	Sup. Resuelta
-1298597	04-029-076-00133-0018	PIMIENTO	R		1,11		1,11	1,11
5229771	04-029-076-00133-0001	PIMIENTO	R		0,12		0,12	0,12
5229773	04-029-076-00133-0016	OTROS FRUTALES	S		0,02		0,02	0,02
5498029	04-029-076-00133-0019	PIMIENTO	R		0,03		0,03	0,03

INCIDENCIAS

INCIDENCIA DESCRIPCIÓN

- 86119 Carga ganadera NO cumple con el valor mínimo de 0,2 UGM/ha.
 Recinto:04-029-076-00133-00013 Cultivo:62000 PASTOS PERMANENTES DE 5 O MAS AÑOS-SIN VARIEDAD Secano Carga Ganadera:0
- 86121 Recinto superficie forrajera que no realiza la actividad de producción de pastoreo.
 Recinto:04-029-076-00133-00013 Cultivo:62000 PASTOS PERMANENTES DE 5 O MAS AÑOS-SIN VARIEDAD Secano Actividad Agraria del recinto:5
- 86122 Recinto superficie forrajera que realiza la actividad de producción de pastoreo y no declara el o los códigos del Registro de Explotaciones Ganaderas de Andalucía, REGA.
 Recinto:04-029-076-00133-00013 Cultivo:62000 PASTOS PERMANENTES DE 5 O MAS AÑOS-SIN VARIEDAD Secano
- 86124 Recinto de forrajera para Cálculo de Carga Ganadera que No pertenece a Explotación.
 Recinto:04-029-076-00133-00013 Cultivo:62000 PASTOS PERMANENTES DE 5 O MAS AÑOS-SIN VARIEDAD Secano



(1) Con incidencias que retienen pago o deniegan el expediente.
 (2) Se calcula sobre superficie declarada admisible.
 (3) Aplicación del artículo 16 bis del RD 147/2023.
 (4) Expediente con algunos recintos de pastos permanentes ubicados en espacios protegidos donde la carga ganadera mínima será 0,1 UGM/ha.

Puede verificar la integridad de una copia de este documento mediante la lectura del código QR adjunto o mediante el acceso a la dirección <https://ws050.juntadeandalucia.es/verificarFirma> indicando el código de VERIFICACIÓN

FIRMADO POR	RAQUEL MARIA ESPIN CRESPO	29/01/2025
VERIFICACIÓN	Pk2jmMURSWMFXCU9VKGJRQ2Q7H5BP3	PÁG. 4/2713





Datos considerados para el Cálculo de la Carga Ganadera del expediente

Superficie determinada para Cálculo Carga Ganadera: 0,00 ha
Carga Ganadera del Expediente: 0,00 ugm/ha

Incidencias de carga ganadera

INCIDENCIA DESCRIPCIÓN

86122	Recinto superficie forrajera que realiza la actividad de producción de pastoreo y no declara el o los códigos del Registro de Explotaciones Ganaderas de Andalucía, REGA. Recinto:04-029-076-00133-00013 Cultivo:62000 PASTOS PERMANENTES DE 5 O MAS AÑOS-SIN VARIEDAD Secano
86124	Recinto de forrajera para Cálculo de Carga Ganadera que No pertenece a Explotación. Recinto:04-029-076-00133-00013 Cultivo:62000 PASTOS PERMANENTES DE 5 O MAS AÑOS-SIN VARIEDAD Secano
86128	Recinto de Forrajeras que no ha contabilizado para Carga Ganadera por no tener una explotación válida para el cálculo de la Carga Ganadera Recinto:04-029-076-00133-00013 Cultivo:62 PASTOS PERMANENTES DE 5 O MAS AÑOS-
86132	Recinto superficie forrajera que no realiza la actividad de producción de pastoreo. Recinto:04-029-076-00133-00013 Cultivo:62000 PASTOS PERMANENTES DE 5 O MAS AÑOS-SIN VARIEDAD Secano

(1) Con incidencias que retienen pago o deniegan el expediente.
(2) Se calcula sobre superficie declarada admisible.
(3) Aplicación del artículo 16 bis del RD 147/2023.
(4) Expediente con algunos recintos de pastos permanentes ubicados en espacios protegidos donde la carga ganadera mínima será 0,1 UGM/ha.

Puede verificar la integridad de una copia de este documento mediante la lectura del código QR adjunto o mediante el acceso a la dirección <https://ws050.juntadeandalucia.es/verificarFirma> indicando el código de VERIFICACIÓN

FIRMADO POR	RAQUEL MARIA ESPIN CRESPO	29/01/2025
VERIFICACIÓN	Pk2jmMURSWMFXC9VKGJQRQ2Q7H5BP3	PÁG. 5/2713



**APELLIDOS Y NOMBRE / RAZÓN SOCIAL**

ALIAGA MARTINEZ ANTONIO

NIF

****4915*

EXPEDIENTE

1219086

RESOLUCIÓN

CONCESIÓN DE LA AYUDA

DATOS DE MANTENIMIENTO UNIDADES

GRUPO DE PAGO	Sup. Dec. Admisible	Sup. Resuelta	Sobredecl.	% Sobredecl.
ZONAS DE MONTAÑA	7,99	7,99	0,00	0,00

RESUMEN DE PAGOS

	IMPORTE (Euros)			
	RESUELTO	FEADER	MAPA	CAPADR
Pago realizado	743,07	631,61	72,90	38,56

APLICACIÓN DE REDUCCIONES Y PENALIZACIONES (%)

Criterios de subvencionabilidad (1)	Presentación tardía	Omisión declaración	Condicionalidad
0,00	0,00	0,00	0,00

IMPORTE (Euros)

Calculado(2)	Reducción	Penalización	Reducción Penalización (3)	Penalización adicional	Resuelto	FEADER	MAPA	CAPADR
743,07 €	0,00 €	0,00 €	0,00 €	0,00 €	743,07 €	631,61 €	72,90 €	38,56 €
Importe Unitario:	93,00 €	Nuevo Importe Unitario:	93,00 €					

RECINTOS PROPUESTOS

REF.	REFERENCIA SIGPAC	CULTIVO	S/R	USO SIGPAC	Sup. Dec. admisible	Sup. Campo	Sup. Determ.	Sup. Resuelta
-1090929	04-059-002-00009-0040	PASTOS PERMANENTES DE 5 O MAS AÑOS	S		0,02		0,02	0,02
-745916	04-059-002-00009-0012	BARBECHO TRADICIONAL	S		0,87		0,87	0,87
1700000006850000	04-059-002-00009-0001	PASTOS PERMANENTES DE 5 O MAS AÑOS	S		0,05		0,05	0,05
1700000006850001	04-059-002-00009-0014	PASTOS PERMANENTES DE 5 O MAS AÑOS	S		0,44		0,44	0,44
1700000006850003	04-059-002-00009-0021	PASTOS PERMANENTES DE 5 O MAS AÑOS	S		0,54		0,54	0,54
1700000006850004	04-059-002-00009-0002	PASTOS PERMANENTES DE 5 O MAS AÑOS	S		0,33		0,33	0,33
1700000006850005	04-059-002-00009-0024	PASTOS PERMANENTES DE 5 O MAS AÑOS	S		0,25		0,25	0,25
1700000006850006	04-059-002-00028-0006	PASTOS PERMANENTES DE 5 O MAS AÑOS	S		0,03		0,03	0,03
1700000006850007	04-059-002-00028-0007	PASTOS PERMANENTES DE 5 O MAS AÑOS	S		0,00		0,00	0,00
1700000006850008	04-059-002-00009-0003	PASTOS PERMANENTES DE 5 O MAS AÑOS	S		0,07		0,07	0,07
1700000006850009	04-059-002-00009-0022	PASTOS PERMANENTES DE 5 O MAS AÑOS	S		1,71		1,71	1,71
1700000006850010	04-059-002-00009-0004	PASTOS PERMANENTES DE 5 O MAS AÑOS	S		0,87		0,87	0,87
1700000006850018	04-059-002-00009-0020	BARBECHO TRADICIONAL	S		0,35		0,35	0,35
1700000006850023	04-059-002-00046-0001	BARBECHO TRADICIONAL	S		0,46		0,46	0,46
1700000006850027	04-059-002-00009-0012	BARBECHO TRADICIONAL	S		0,93		0,93	0,93
1700000006850032	04-059-002-00009-0017	PASTOS PERMANENTES DE 5 O MAS AÑOS	S		0,10		0,10	0,10
1700000006850034	04-059-002-00046-0002	BARBECHO TRADICIONAL	S		0,92		0,92	0,92
1700000006850035	04-059-005-00106-0001	PASTOS PERMANENTES DE 5 O MAS AÑOS	S		0,05		0,05	0,05

INCIDENCIAS**INCIDENCIA DESCRIPCIÓN**

3795	Recinto declarado con una situación de riesgo de abandono. Recinto:04-059-002-00009-00012 Cultivo: - Recinto:04-059-002-00009-00020 Cultivo: - Recinto:04-059-002-00046-00001 Cultivo: - Recinto:04-059-002-00046-00002 Cultivo: -
------	--

(1) Con incidencias que retienen pago o deniegan el expediente.

(2) Se calcula sobre superficie declarada admisible.

(3) Aplicación del artículo 16 bis del RD 147/2023.

(4) Expediente con algunos recintos de pastos permanentes ubicados en espacios protegidos donde la carga ganadera mínima será 0,1 UGM/ha.

Puede verificar la integridad de una copia de este documento mediante la lectura del código QR adjunto o mediante el acceso a la dirección <https://ws050.juntadeandalucia.es/verificarFirma> indicando el código de VERIFICACIÓN

FIRMADO POR

RAQUEL MARIA ESPIN CRESPO

29/01/2025

VERIFICACIÓN

Pk2jmMURSWMFXCU9VKGJQRQ2Q7H5BP3

PÁG. 6/2713



**Datos considerados para el Cálculo de la Carga Ganadera del expediente**

Superficie determinada para Cálculo Carga Ganadera: 4,46 ha

Carga Ganadera del Expediente: 21,57 ugm/ha

Explotación	Especie	Ugm Calculada para CG
ES040590001065	CAPRINA	96,20

Recintos Determinados para el Cálculo de Garga Ganadera

REF.	REFERENCIA SIGPAC	CULTIVO	DESCRIPCIÓN CULTIVO	S/R	SUP. RESUELTA (ha)
-1090929	04-059-002-00009-00040	62000	PASTOS PERMANENTES DE 5 O MAS AÑOS-SIN VARIEDAD	S	0,02
170000006850000	04-059-002-00009-00001	62000	PASTOS PERMANENTES DE 5 O MAS AÑOS-SIN VARIEDAD	S	0,05
170000006850001	04-059-002-00009-00014	62000	PASTOS PERMANENTES DE 5 O MAS AÑOS-SIN VARIEDAD	S	0,44
170000006850003	04-059-002-00009-00021	62000	PASTOS PERMANENTES DE 5 O MAS AÑOS-SIN VARIEDAD	S	0,54
170000006850004	04-059-002-00009-00002	62000	PASTOS PERMANENTES DE 5 O MAS AÑOS-SIN VARIEDAD	S	0,33
170000006850005	04-059-002-00009-00024	62000	PASTOS PERMANENTES DE 5 O MAS AÑOS-SIN VARIEDAD	S	0,25
170000006850006	04-059-002-00028-00006	62000	PASTOS PERMANENTES DE 5 O MAS AÑOS-SIN VARIEDAD	S	0,03
170000006850007	04-059-002-00028-00007	62000	PASTOS PERMANENTES DE 5 O MAS AÑOS-SIN VARIEDAD	S	0,00
170000006850008	04-059-002-00009-00003	62000	PASTOS PERMANENTES DE 5 O MAS AÑOS-SIN VARIEDAD	S	0,07
170000006850009	04-059-002-00009-00022	62000	PASTOS PERMANENTES DE 5 O MAS AÑOS-SIN VARIEDAD	S	1,71
170000006850010	04-059-002-00009-00004	62000	PASTOS PERMANENTES DE 5 O MAS AÑOS-SIN VARIEDAD	S	0,87
170000006850032	04-059-002-00009-00017	62000	PASTOS PERMANENTES DE 5 O MAS AÑOS-SIN VARIEDAD	S	0,10
170000006850035	04-059-005-00106-00001	62000	PASTOS PERMANENTES DE 5 O MAS AÑOS-SIN VARIEDAD	S	0,05

Incidencias de carga ganadera**INCIDENCIA DESCRIPCIÓN**

3795	Recinto declarado con una situación de riesgo de abandono. Recinto:04-059-002-00009-00012 Cultivo: - Recinto:04-059-002-00009-00020 Cultivo: - Recinto:04-059-002-00046-00001 Cultivo: - Recinto:04-059-002-00009-00012 Cultivo: - Recinto:04-059-002-00046-00002 Cultivo: -
86132	Recinto superficie forrajera que no realiza la actividad de producción de pastoreo. Recinto:04-059-002-00009-00012 Cultivo:20000 BARBECHO TRADICIONAL-SIN VARIEDAD Secano Recinto:04-059-002-00009-00020 Cultivo:20000 BARBECHO TRADICIONAL-SIN VARIEDAD Secano Recinto:04-059-002-00046-00001 Cultivo:20000 BARBECHO TRADICIONAL-SIN VARIEDAD Secano Recinto:04-059-002-00009-00012 Cultivo:20000 BARBECHO TRADICIONAL-SIN VARIEDAD Secano Recinto:04-059-002-00046-00002 Cultivo:20000 BARBECHO TRADICIONAL-SIN VARIEDAD Secano

(1) Con incidencias que retienen pago o deniegan el expediente.

(2) Se calcula sobre superficie declarada admisible.

(3) Aplicación del artículo 16 bis del RD 147/2023.

(4) Expediente con algunos recintos de pastos permanentes ubicados en espacios protegidos donde la carga ganadera mínima será 0,1 UGM/ha.

Puede verificar la integridad de una copia de este documento mediante la lectura del código QR adjunto o mediante el acceso a la dirección <https://ws050.juntadeandalucia.es/verificarFirma> indicando el código de VERIFICACIÓN

FIRMADO POR

RAQUEL MARIA ESPIN CRESPO

29/01/2025

VERIFICACIÓN

Pk2jmMURSWMFXCU9VKGJRQ2Q7H5BP3

PÁG. 7/2713





APELLIDOS Y NOMBRE / RAZÓN SOCIAL

ARANEGA CABRERA JOSE

NIF

****4695*

EXPEDIENTE

1205735

RESOLUCIÓN

CONCESIÓN DE LA AYUDA

DATOS DE MANTENIMIENTO UNIDADES

GRUPO DE PAGO

ZONAS DE MONTAÑA

**Sup. Dec.
Admisible**

77,45

**Sup.
Resuelta**

76,99

Sobredecl.

0,46

% Sobredecl.

0,59

RESUMEN DE PAGOS

	IMPORTE (Euros)			
	RESUELTO	FEADER	MAPA	CAPADR
Pago realizado	1.302,08	1.106,77	127,73	67,58
A pagar	731,77	622,00	71,79	37,98
TOTAL	2.033,85	1.728,77	199,52	105,56

APLICACIÓN DE REDUCCIONES Y PENALIZACIONES (%)

Criterios de subvencionabilidad (1)	Presentación tardía	Omisión declaración	Condicionabilidad
0,00	0,00	0,00	0,00

IMPORTE (Euros)

Calculado(2)	Reducción	Penalización	Reducción Penalización (3)	Penalización adicional	Resuelto	FEADER	MAPA	CAPADR
2.046,00 €	12,15 €	0,00 €	0,00 €	0,00 €	2.033,85 €	1.728,77 €	199,52 €	105,56 €
Importe Unitario:	93,00 €	Nuevo Importe Unitario:	26,42 €					

(1) Con incidencias que retienen pago o deniegan el expediente.

(2) Se calcula sobre superficie declarada admisible.

(3) Aplicación del artículo 16 bis del RD 147/2023.

(4) Expediente con algunos recintos de pastos permanentes ubicados en espacios protegidos donde la carga ganadera mínima será 0,1 UGM/ha.

Puede verificar la integridad de una copia de este documento mediante la lectura del código QR adjunto o mediante el acceso a la dirección <https://ws050.juntadeandalucia.es/verificarFirma> indicando el código de VERIFICACIÓN

FIRMADO POR	RAQUEL MARIA ESPIN CRESPO	29/01/2025	
VERIFICACIÓN	Pk2jmMURSWMFXC9VKGJRQ2Q7H5BP3	PÁG. 8/2713	

**RECINTOS PROPUESTOS**

REF.	REFERENCIA SIGPAC	CULTIVO	S/R	USO SIGPAC	Sup. Dec. admisible	Sup. Campo	Sup. Determ.	Sup. Resulta
-1547672	04-099-028-00001-0018	PASTOS PERMANENTES DE 5 O MAS AÑOS	S		0,07		0,07	0,07
-1511583	04-099-029-80009-0001	ALMENDROS	S		0,11		0,11	0,00
-1511577	04-099-028-00001-0001	ALMENDROS	S		0,66		0,66	0,66
-1511569	04-099-028-00004-0010	AVENA	S		0,35		0,35	0,00
-1496302	04-099-027-00053-0032	PASTOS PERMANENTES DE 5 O MAS AÑOS	S		0,07		0,07	0,07
-1496301	04-099-027-00053-0031	PASTOS PERMANENTES DE 5 O MAS AÑOS	S		0,29		0,29	0,29
-1401277	04-099-028-00001-0029	AVENA	S		0,86		0,86	0,86
-1320302	04-099-029-00183-0024	ALMENDROS	S		0,12		0,12	0,12
-1320289	04-099-029-00183-0022	ALMENDROS	S		0,16		0,16	0,16
-1320263	04-099-029-00183-0015	PASTOS PERMANENTES DE 5 O MAS AÑOS	S		21,42		21,42	21,42
-1320183	04-099-027-00053-0011	OTROS FRUTALES	S		0,03		0,03	0,03
-1320144	04-099-027-00053-0033	PASTOS PERMANENTES DE 5 O MAS AÑOS	S		1,28		1,28	1,28
-1320133	04-099-028-00004-0009	PASTOS PERMANENTES DE 5 O MAS AÑOS	S		0,48		0,48	0,48
-1320130	04-099-028-00004-0006	PASTOS PERMANENTES DE 5 O MAS AÑOS	S		0,95		0,95	0,95
-1320121	04-099-027-00053-0001	BARBECHO TRADICIONAL	S		3,04		3,04	3,04
-1320118	04-099-027-00053-0026	PASTOS PERMANENTES DE 5 O MAS AÑOS	S		7,32		7,32	7,32
-1320102	04-099-027-00053-0016	PASTOS PERMANENTES DE 5 O MAS AÑOS	S		0,44		0,44	0,44
-1320099	04-099-027-00053-0030	PASTOS PERMANENTES DE 5 O MAS AÑOS	S		0,19		0,19	0,19
-1320081	04-099-027-00053-0003	PASTOS PERMANENTES DE 5 O MAS AÑOS	S		0,42		0,42	0,42
-81587	04-099-027-00053-0020	ALMENDROS	S		8,58		8,58	8,58
-81568	04-099-028-00004-0008	PASTOS PERMANENTES DE 5 O MAS AÑOS	S		1,09		1,09	1,09
-81553	04-099-028-00004-0002	PASTOS PERMANENTES DE 5 O MAS AÑOS	S		2,22		2,22	2,22
-81230	04-099-028-00001-0013	PASTOS PERMANENTES DE 5 O MAS AÑOS	S		9,77		9,77	9,77
5506330	04-099-027-00006-0001	PASTOS PERMANENTES DE 5 O MAS AÑOS	S		0,27		0,27	0,27
5506331	04-099-027-00006-0002	PASTOS PERMANENTES DE 5 O MAS AÑOS	S		1,27		1,27	1,27
5506332	04-099-027-00006-0003	BARBECHO TRADICIONAL	S		1,37		1,37	1,37
5506405	04-099-029-00183-0005	ALMENDROS	S		4,07		4,07	4,07
7511875	04-099-027-00053-0035	BARBECHO TRADICIONAL	S		0,09		0,09	0,09
170000006030668	04-099-028-00004-0011	PASTOS PERMANENTES DE 5 O MAS AÑOS	S		1,69		1,69	1,69
170000006030675	04-099-029-00183-0021	PASTOS PERMANENTES DE 5 O MAS AÑOS	S		0,08		0,08	0,08
170000006030686	04-099-029-00183-0014	AVENA	S		2,56		2,56	2,56
170000006030694	04-099-028-00001-0006	AVENA	S		6,13		6,13	6,13

INCIDENCIAS**INCIDENCIA DESCRIPCIÓN**

452	Actividad agraria declarada en un recinto no compatible con el uso PA, PR o PS asignado en SIGPAC para ese recinto. Recinto:04-099-027-00053-00034 Cultivo:20000 BARBECHO TRADICIONAL-SIN VARIEDAD Secano USO ASIGNADO EN SIGPAC:PR Recinto:04-099-027-00053-00036 Cultivo:20000 BARBECHO TRADICIONAL-SIN VARIEDAD Secano USO ASIGNADO EN SIGPAC:PR Recinto:04-099-027-00053-00037 Cultivo:20000 BARBECHO TRADICIONAL-SIN VARIEDAD Secano USO ASIGNADO EN SIGPAC:PR
3790	Recinto declarado inactivo Recinto:04-099-028-00004-00010 Cultivo: - Recinto:04-099-029-80009-00001 Cultivo: -
86122	Recinto superficie forrajera que realiza la actividad de producción de pastoreo y no declara el o los códigos del Registro de Explotaciones Ganaderas de Andalucía, REGA. Recinto:04-099-027-00053-00018 Cultivo:63000 PASTOS DE MENOS DE 5 AÑOS-SIN VARIEDAD Secano
86124	Recinto de forrajera para Cálculo de Carga Ganadera que No pertenece a Explotación. Recinto:04-099-027-00053-00018 Cultivo:63000 PASTOS DE MENOS DE 5 AÑOS-SIN VARIEDAD Secano

Datos considerados para el Cálculo de la Carga Ganadera del expediente

(1) Con incidencias que retienen pago o deniegan el expediente.
(2) Se calcula sobre superficie declarada admisible.
(3) Aplicación del artículo 16 bis del RD 147/2023.
(4) Expediente con algunos recintos de pastos permanentes ubicados en espacios protegidos donde la carga ganadera mínima será 0,1 UGM/ha.

Puede verificar la integridad de una copia de este documento mediante la lectura del código QR adjunto o mediante el acceso a la dirección <https://ws050.juntadeandalucia.es/verificarFirma> indicando el código de VERIFICACIÓN

FIRMADO POR

RAQUEL MARIA ESPIN CRESPO

29/01/2025

VERIFICACIÓN

Pk2jmMURSWMFXCU9VKGJQR2Q27H5BP3

PÁG. 9/2713



**Datos considerados para el Cálculo de la Carga Ganadera del expediente**

Superficie determinada para Cálculo Carga Ganadera: 49,32 ha
Carga Ganadera del Expediente: 0,41 ugm/ha

Explotación	Especie	Ugm Calculada para CG
ES040990000063	CAPRINA	20,41

Recintos Determinados para el Cálculo de Garga Ganadera

REF.	REFERENCIA SIGPAC	CULTIVO	DESCRIPCIÓN CULTIVO	S/R	SUP. RESUELTA (ha)
-1547672	04-099-028-00001-00018	62000	PASTOS PERMANENTES DE 5 O MAS AÑOS-SIN VARIEDAD	S	0,07
-1496302	04-099-027-00053-00032	62000	PASTOS PERMANENTES DE 5 O MAS AÑOS-SIN VARIEDAD	S	0,07
-1496301	04-099-027-00053-00031	62000	PASTOS PERMANENTES DE 5 O MAS AÑOS-SIN VARIEDAD	S	0,29
-1320263	04-099-029-00183-00015	62000	PASTOS PERMANENTES DE 5 O MAS AÑOS-SIN VARIEDAD	S	21,42
-1320144	04-099-027-00053-00033	62000	PASTOS PERMANENTES DE 5 O MAS AÑOS-SIN VARIEDAD	S	1,28
-1320133	04-099-028-00004-00009	62000	PASTOS PERMANENTES DE 5 O MAS AÑOS-SIN VARIEDAD	S	0,48
-1320130	04-099-028-00004-00006	62000	PASTOS PERMANENTES DE 5 O MAS AÑOS-SIN VARIEDAD	S	0,95
-1320118	04-099-027-00053-00026	62000	PASTOS PERMANENTES DE 5 O MAS AÑOS-SIN VARIEDAD	S	7,32
-1320102	04-099-027-00053-00016	62000	PASTOS PERMANENTES DE 5 O MAS AÑOS-SIN VARIEDAD	S	0,44
-1320099	04-099-027-00053-00030	62000	PASTOS PERMANENTES DE 5 O MAS AÑOS-SIN VARIEDAD	S	0,19
-1320081	04-099-027-00053-00003	62000	PASTOS PERMANENTES DE 5 O MAS AÑOS-SIN VARIEDAD	S	0,42
-81568	04-099-028-00004-00008	62000	PASTOS PERMANENTES DE 5 O MAS AÑOS-SIN VARIEDAD	S	1,09
-81553	04-099-028-00004-00002	62000	PASTOS PERMANENTES DE 5 O MAS AÑOS-SIN VARIEDAD	S	2,22
-81230	04-099-028-00001-00013	62000	PASTOS PERMANENTES DE 5 O MAS AÑOS-SIN VARIEDAD	S	9,77
5506330	04-099-027-00006-00001	62000	PASTOS PERMANENTES DE 5 O MAS AÑOS-SIN VARIEDAD	S	0,27
5506331	04-099-027-00006-00002	62000	PASTOS PERMANENTES DE 5 O MAS AÑOS-SIN VARIEDAD	S	1,27
170000006030668	04-099-028-00004-00011	62000	PASTOS PERMANENTES DE 5 O MAS AÑOS-SIN VARIEDAD	S	1,69
170000006030675	04-099-029-00183-00021	62000	PASTOS PERMANENTES DE 5 O MAS AÑOS-SIN VARIEDAD	S	0,08

Incidencias de carga ganadera**INCIDENCIA DESCRIPCIÓN**

452	Actividad agraria declarada en un recinto no compatible con el uso PA, PR o PS asignado en SIGPAC para ese recinto. Recinto:04-099-027-00053-00036 Cultivo:20000 BARBECHO TRADICIONAL-SIN VARIEDAD Secano USO ASIGNADO EN SIGPAC:PR Recinto:04-099-027-00053-00037 Cultivo:20000 BARBECHO TRADICIONAL-SIN VARIEDAD Secano USO ASIGNADO EN SIGPAC:PR Recinto:04-099-027-00053-00034 Cultivo:20000 BARBECHO TRADICIONAL-SIN VARIEDAD Secano USO ASIGNADO EN SIGPAC:PR
86122	Recinto superficie forrajera que realiza la actividad de producción de pastoreo y no declara el o los códigos del Registro de Explotaciones Ganaderas de Andalucía, REGA. Recinto:04-099-027-00053-00018 Cultivo:63000 PASTOS DE MENOS DE 5 AÑOS-SIN VARIEDAD Secano
86124	Recinto de forrajera para Cálculo de Carga Ganadera que No pertenece a Explotación. Recinto:04-099-027-00053-00018 Cultivo:63000 PASTOS DE MENOS DE 5 AÑOS-SIN VARIEDAD Secano
86128	Recinto de Forrajeras que no ha contabilizado para Carga Ganadera por no tener una explotación válida para el cálculo de la Carga Ganadera Recinto:04-099-027-00053-00018 Cultivo:63 PASTOS DE MENOS DE 5 AÑOS-
86132	Recinto superficie forrajera que no realiza la actividad de producción de pastoreo. Recinto:04-099-027-00053-00001 Cultivo:20000 BARBECHO TRADICIONAL-SIN VARIEDAD Secano Recinto:04-099-027-00006-00003 Cultivo:20000 BARBECHO TRADICIONAL-SIN VARIEDAD Secano

(1) Con incidencias que retienen pago o deniegan el expediente.

(2) Se calcula sobre superficie declarada admisible.

(3) Aplicación del artículo 16 bis del RD 147/2023.

(4) Expediente con algunos recintos de pastos permanentes ubicados en espacios protegidos donde la carga ganadera mínima será 0,1 UGM/ha.

Puede verificar la integridad de una copia de este documento mediante la lectura del código QR adjunto o mediante el acceso a la dirección <https://ws050.juntadeandalucia.es/verificarFirma> indicando el código de VERIFICACIÓN

FIRMADO POR

RAQUEL MARIA ESPIN CRESPO

29/01/2025

VERIFICACIÓN

Pk2jmMURSWMFXC9VKGJQR2Q7H5BP3

PÁG. 10/2713





Recinto:04-099-027-00053-00036 Cultivo:20000 BARBECHO TRADICIONAL-SIN VARIEDAD Secano
Recinto:04-099-027-00053-00037 Cultivo:20000 BARBECHO TRADICIONAL-SIN VARIEDAD Secano
Recinto:04-099-027-00053-00035 Cultivo:20000 BARBECHO TRADICIONAL-SIN VARIEDAD Secano
Recinto:04-099-027-00053-00034 Cultivo:20000 BARBECHO TRADICIONAL-SIN VARIEDAD Secano

(1) Con incidencias que retienen pago o deniegan el expediente.

(2) Se calcula sobre superficie declarada admisible.

(3) Aplicación del artículo 16 bis del RD 147/2023.

(4) Expediente con algunos recintos de pastos permanentes ubicados en espacios protegidos donde la carga ganadera mínima será 0,1 UGM/ha.

Puede verificar la integridad de una copia de este documento mediante la lectura del código QR adjunto o mediante el acceso a la dirección <https://ws050.juntadeandalucia.es/verificarFirma> indicando el código de VERIFICACIÓN

FIRMADO POR	RAQUEL MARIA ESPIN CRESPO	29/01/2025	
VERIFICACIÓN	Pk2jmMURSWMFxcu9VKGJRQ2Q7H5BP3	PÁG. 11/2713	



APELLIDOS Y NOMBRE / RAZÓN SOCIAL
ARANEGA TERRONES FIDELA

NIF
****1892*

EXPEDIENTE
1023335

RESOLUCIÓN
CONCESIÓN DE LA AYUDA

DATOS DE MANTENIMIENTO UNIDADES

GRUPO DE PAGO	Sup. Dec. Admisible	Sup. Resuelta	Sobredecl.	% Sobredecl.
ZONAS DE MONTAÑA	21,92	21,92	0,00	0,00

RESUMEN DE PAGOS

	IMPORTE (Euros)			
	RESUELTO	FEADER	MAPA	CAPADR
Pago realizado	1.874,14	1.593,02	183,85	97,27

APLICACIÓN DE REDUCCIONES Y PENALIZACIONES (%)

Criterios de subvencionabilidad (1)	Presentación tardía	Omisión declaración	Condicionalidad
0,00	0,00	0,00	0,00

IMPORTE (Euros)

Calculado(2)	Reducción	Penalización	Reducción Penalización (3)	Penalización adicional	Resuelto	FEADER	MAPA	CAPADR
1.874,14 €	0,00 €	0,00 €	0,00 €	0,00 €	1.874,14 €	1.593,02 €	183,85 €	97,27 €
Importe Unitario:	93,00 €	Nuevo Importe Unitario:	85,50 €					

RECINTOS PROPUESTOS

REF.	REFERENCIA SIGPAC	CULTIVO	S/R	USO SIGPAC	Sup. Dec. admisible	Sup. Campo	Sup. Determ.	Sup. Resuelta
170000005821079	04-099-023-00067-0004	VIÑEDO VINIFICACIÓN	S		0,15		0,15	0,15
170000005821080	04-099-024-00042-0001	VIÑEDO VINIFICACIÓN	S		0,13		0,13	0,13
170000005821083	04-099-023-00067-0002	ALMENDROS	S		1,36		1,36	1,36
170000005821084	04-099-023-00179-0001	ALMENDROS	S		1,45		1,45	1,45
170000005821085	04-099-024-00042-0012	ALMENDROS	S		1,11		1,11	1,11
170000005821086	04-099-023-00181-0002	ALMENDROS	S		4,07		4,07	4,07
170000005821087	04-099-023-00067-0006	ALMENDROS	S		0,45		0,45	0,45
170000005821088	04-099-023-00167-0001	ALMENDROS	S		3,12		3,12	3,12
170000005821089	04-099-024-00042-0002	ALMENDROS	S		10,08		10,08	10,08

INCIDENCIAS

INCIDENCIA DESCRIPCIÓN

86119	Carga ganadera NO cumple con el valor mínimo de 0,2 UGM/ha. Recinto:04-099-024-00042-00005 Cultivo:62000 PASTOS PERMANENTES DE 5 O MAS AÑOS-SIN VARIEDAD Secano Carga Ganadera:0 Recinto:04-099-024-00042-00008 Cultivo:62000 PASTOS PERMANENTES DE 5 O MAS AÑOS-SIN VARIEDAD Secano Carga Ganadera:0
86121	Recinto superficie forrajera que no realiza la actividad de producción de pastoreo. Recinto:04-099-024-00042-00005 Cultivo:62000 PASTOS PERMANENTES DE 5 O MAS AÑOS-SIN VARIEDAD Secano Actividad Agraria del recinto:5 Recinto:04-099-024-00042-00008 Cultivo:62000 PASTOS PERMANENTES DE 5 O MAS AÑOS-SIN VARIEDAD Secano Actividad Agraria del recinto:5
86122	Recinto superficie forrajera que realiza la actividad de producción de pastoreo y no declara el o los códigos del Registro de Explotaciones Ganaderas de Andalucía, REGA. Recinto:04-099-024-00042-00005 Cultivo:62000 PASTOS PERMANENTES DE 5 O MAS AÑOS-SIN VARIEDAD Secano Recinto:04-099-024-00042-00008 Cultivo:62000 PASTOS PERMANENTES DE 5 O MAS AÑOS-SIN VARIEDAD Secano
86124	Recinto de forrajera para Cálculo de Carga Ganadera que No pertenece a Explotación. Recinto:04-099-024-00042-00005 Cultivo:62000 PASTOS PERMANENTES DE 5 O MAS AÑOS-SIN VARIEDAD Secano Recinto:04-099-024-00042-00008 Cultivo:62000 PASTOS PERMANENTES DE 5 O MAS AÑOS-SIN VARIEDAD Secano

(1) Con incidencias que retienen pago o deniegan el expediente.

(2) Se calcula sobre superficie declarada admisible.

(3) Aplicación del artículo 16 bis del RD 147/2023.

(4) Expediente con algunos recintos de pastos permanentes ubicados en espacios protegidos donde la carga ganadera mínima será 0,1 UGM/ha.

Puede verificar la integridad de una copia de este documento mediante la lectura del código QR adjunto o mediante el acceso a la dirección <https://ws050.juntadeandalucia.es/verificarFirma> indicando el código de VERIFICACIÓN

FIRMADO POR

RAQUEL MARIA ESPIN CRESPO

29/01/2025

VERIFICACIÓN

Pk2jmMURSWMFXCU9VKGJRQ2Q7H5BP3

PÁG. 12/2713





Datos considerados para el Cálculo de la Carga Ganadera del expediente

Superficie determinada para Cálculo Carga Ganadera: 0,00 ha

Carga Ganadera del Expediente: 0,00 ugm/ha

Incidencias de carga ganadera

INCIDENCIA DESCRIPCIÓN

- 86122 Recinto superficie forrajera que realiza la actividad de producción de pastoreo y no declara el o los códigos del Registro de Explotaciones Ganaderas de Andalucía, REGA.
Recinto:04-099-024-00042-00008 Cultivo:62000 PASTOS PERMANENTES DE 5 O MAS AÑOS-SIN VARIEDAD Secano
Recinto:04-099-024-00042-00005 Cultivo:62000 PASTOS PERMANENTES DE 5 O MAS AÑOS-SIN VARIEDAD Secano
- 86124 Recinto de forrajera para Cálculo de Carga Ganadera que No pertenece a Explotación.
Recinto:04-099-024-00042-00008 Cultivo:62000 PASTOS PERMANENTES DE 5 O MAS AÑOS-SIN VARIEDAD Secano
Recinto:04-099-024-00042-00005 Cultivo:62000 PASTOS PERMANENTES DE 5 O MAS AÑOS-SIN VARIEDAD Secano
- 86128 Recinto de Forrajeras que no ha contabilizado para Carga Ganadera por no tener una explotación válida para el cálculo de la Carga Ganadera
Recinto:04-099-024-00042-00008 Cultivo:62 PASTOS PERMANENTES DE 5 O MAS AÑOS-
Recinto:04-099-024-00042-00005 Cultivo:62 PASTOS PERMANENTES DE 5 O MAS AÑOS-
- 86132 Recinto superficie forrajera que no realiza la actividad de producción de pastoreo.
Recinto:04-099-024-00042-00008 Cultivo:62000 PASTOS PERMANENTES DE 5 O MAS AÑOS-SIN VARIEDAD Secano
Recinto:04-099-024-00042-00005 Cultivo:62000 PASTOS PERMANENTES DE 5 O MAS AÑOS-SIN VARIEDAD Secano

(1) Con incidencias que retienen pago o deniegan el expediente.

(2) Se calcula sobre superficie declarada admisible.

(3) Aplicación del artículo 16 bis del RD 147/2023.

(4) Expediente con algunos recintos de pastos permanentes ubicados en espacios protegidos donde la carga ganadera mínima será 0,1 UGM/ha.

Puede verificar la integridad de una copia de este documento mediante la lectura del código QR adjunto o mediante el acceso a la dirección <https://ws050.juntadeandalucia.es/verificarFirma> indicando el código de VERIFICACIÓN

FIRMADO POR

RAQUEL MARIA ESPIN CRESPO

29/01/2025

VERIFICACIÓN

Pk2jmMURSWMFXC9VKGJQRQ2Q7H5BP3

PÁG. 13/2713





APELLIDOS Y NOMBRE / RAZÓN SOCIAL
ASTUDILLO ASTUDILLO HOLGER MESIAS

NIF
****7340*

EXPEDIENTE
1136058

RESOLUCIÓN
CONCESIÓN DE LA AYUDA

DATOS DE MANTENIMIENTO UNIDADES

GRUPO DE PAGO	Sup. Dec. Admisible	Sup. Resuelta	Sobredecl.	% Sobredecl.
ZONAS DE MONTAÑA	4,67	4,67	0,00	0,00

RESUMEN DE PAGOS

	IMPORTE (Euros)			
	RESUELTO	FEADER	MAPA	CAPADR
Pago realizado	434,31	369,16	42,61	22,54

APLICACIÓN DE REDUCCIONES Y PENALIZACIONES (%)

Criterios de subvencionabilidad (1)	Presentación tardía	Omisión declaración	Condicionalidad
0,00	0,00	0,00	0,00

IMPORTE (Euros)

Calculado(2)	Reducción	Penalización	Reducción Penalización (3)	Penalización adicional	Resuelto	FEADER	MAPA	CAPADR
434,31 €	0,00 €	0,00 €	0,00 €	0,00 €	434,31 €	369,16 €	42,61 €	22,54 €
Importe Unitario:	93,00 €	Nuevo Importe Unitario:	93,00 €					

RECINTOS PROPUESTOS

REF.	REFERENCIA SIGPAC	CULTIVO	S/R	USO SIGPAC	Sup. Dec. admisible	Sup. Campo	Sup. Determ.	Sup. Resuelta
-504658	04-037-061-00066-0002	ALMENDROS	S		0,50		0,50	0,50
-504610	04-037-061-00066-0004	FRUTOS DE CÁSCARA	S		0,04		0,04	0,04
170000005921475	04-037-061-00065-0001	ALMENDROS	S		2,44		2,44	2,44
170000005921476	04-037-061-00066-0001	ALMENDROS	S		0,69		0,69	0,69
170000005921477	04-037-061-00066-0002	ALMENDROS	S		1,00		1,00	1,00

INCIDENCIAS

INCIDENCIA DESCRIPCIÓN

- 86119 Carga ganadera NO cumple con el valor mínimo de 0,2 UGM/ha.
Recinto:04-037-061-00066-00003 Cultivo:62000 PASTOS PERMANENTES DE 5 O MAS AÑOS-SIN VARIEDAD Secano Carga Ganadera:0
- 86122 Recinto superficie forrajera que realiza la actividad de producción de pastoreo y no declara el o los códigos del Registro de Explotaciones Ganaderas de Andalucía, REGA.
Recinto:04-037-061-00066-00003 Cultivo:62000 PASTOS PERMANENTES DE 5 O MAS AÑOS-SIN VARIEDAD Secano
- 86124 Recinto de forrajera para Cálculo de Carga Ganadera que No pertenece a Explotación.
Recinto:04-037-061-00066-00003 Cultivo:62000 PASTOS PERMANENTES DE 5 O MAS AÑOS-SIN VARIEDAD Secano

Datos considerados para el Cálculo de la Carga Ganadera del expediente

Superficie determinada para Cálculo Carga Ganadera: 0,00 ha
Carga Ganadera del Expediente: 0,00 ugm/ha

(1) Con incidencias que retienen pago o deniegan el expediente.

(2) Se calcula sobre superficie declarada admisible.

(3) Aplicación del artículo 16 bis del RD 147/2023.

(4) Expediente con algunos recintos de pastos permanentes ubicados en espacios protegidos donde la carga ganadera mínima será 0,1 UGM/ha.

Puede verificar la integridad de una copia de este documento mediante la lectura del código QR adjunto o mediante el acceso a la dirección <https://ws050.juntadeandalucia.es/verificarFirma> indicando el código de VERIFICACIÓN

FIRMADO POR	RAQUEL MARIA ESPIN CRESPO	29/01/2025	
VERIFICACIÓN	Pk2jmMURSWMFXCU9VKGJQRQ2Q7H5BP3	PÁG. 14/2713	



Incidencias de carga ganadera

INCIDENCIA DESCRIPCIÓN

86122	Recinto superficie forrajera que realiza la actividad de producción de pastoreo y no declara el o los códigos del Registro de Explotaciones Ganaderas de Andalucía, REGA. Recinto:04-037-061-00066-00003 Cultivo:62000 PASTOS PERMANENTES DE 5 O MAS AÑOS-SIN VARIEDAD Secano
86124	Recinto de forrajera para Cálculo de Carga Ganadera que No pertenece a Explotación. Recinto:04-037-061-00066-00003 Cultivo:62000 PASTOS PERMANENTES DE 5 O MAS AÑOS-SIN VARIEDAD Secano
86128	Recinto de Forrajeras que no ha contabilizado para Carga Ganadera por no tener una explotación válida para el cálculo de la Carga Ganadera Recinto:04-037-061-00066-00003 Cultivo:62 PASTOS PERMANENTES DE 5 O MAS AÑOS-

(1) Con incidencias que retienen pago o deniegan el expediente.

(2) Se calcula sobre superficie declarada admisible.

(3) Aplicación del artículo 16 bis del RD 147/2023.

(4) Expediente con algunos recintos de pastos permanentes ubicados en espacios protegidos donde la carga ganadera mínima será 0,1 UGM/ha.

Puede verificar la integridad de una copia de este documento mediante la lectura del código QR adjunto o mediante el acceso a la dirección <https://ws050.juntadeandalucia.es/verificarFirma> indicando el código de VERIFICACIÓN

FIRMADO POR

RAQUEL MARIA ESPIN CRESPO

29/01/2025

VERIFICACIÓN

Pk2jmMURSWMFxcu9VKGJRQ2Q7H5BP3

PÁG. 15/2713



**APELLIDOS Y NOMBRE / RAZÓN SOCIAL**

AZOR RECHE RAMON ANTONIO

NIF

****9272*

EXPEDIENTE

1036229

RESOLUCIÓN

CONCESIÓN DE LA AYUDA

DATOS DE MANTENIMIENTO UNIDADES

GRUPO DE PAGO	Sup. Dec. Admisible	Sup. Resuelta	Sobredecl.	% Sobredecl.
ZONAS DE MONTAÑA	26,07	26,07	0,00	0,00

RESUMEN DE PAGOS

	IMPORTE (Euros)			
	RESUELTO	FEADER	MAPA	CAPADR
Pago realizado	2.046,00	1.739,10	200,71	106,19

APLICACIÓN DE REDUCCIONES Y PENALIZACIONES (%)

Criterios de subvencionabilidad (1)	Presentación tardía	Omisión declaración	Condicionabilidad
0,00	0,00	0,00	0,00

IMPORTE (Euros)

Calculado(2)	Reducción	Penalización	Reducción Penalización (3)	Penalización adicional	Resuelto	FEADER	MAPA	CAPADR
2.046,00 €	0,00 €	0,00 €	0,00 €	0,00 €	2.046,00 €	1.739,10 €	200,71 €	106,19 €
Importe Unitario:	93,00 €		Nuevo Importe Unitario:	78,48 €				

(1) Con incidencias que retienen pago o deniegan el expediente.

(2) Se calcula sobre superficie declarada admisible.

(3) Aplicación del artículo 16 bis del RD 147/2023.

(4) Expediente con algunos recintos de pastos permanentes ubicados en espacios protegidos donde la carga ganadera mínima será 0,1 UGM/ha.

Puede verificar la integridad de una copia de este documento mediante la lectura del código QR adjunto o mediante el acceso a la dirección <https://ws050.juntadeandalucia.es/verificarFirma> indicando el código de VERIFICACIÓN

FIRMADO POR

RAQUEL MARIA ESPIN CRESPO

29/01/2025

VERIFICACIÓN

Pk2jmMURSWMFXCU9VKGJRQ2Q7H5BP3

PÁG. 16/2713



**RECINTOS PROPUESTOS**

REF.	REFERENCIA SIGPAC	CULTIVO	S/R	USO SIGPAC	Sup. Dec. admisible	Sup. Campo	Sup. Determ.	Sup. Resuelta
5225277	04-037-019-00041-0002	YEROS	S		2,07		2,07	2,07
5225292	04-037-019-00083-0004	CEBADA	S		5,17		5,17	5,17
170000005571104	04-037-054-00049-0002	PASTOS PERMANENTES DE 5 O MAS AÑOS	S		0,73		0,73	0,73
170000005571105	04-037-019-00041-0003	YEROS	S		0,35		0,35	0,35
170000005571106	04-037-019-00083-0003	CEBADA	S		0,11		0,11	0,11
170000005571107	04-037-054-00049-0003	CEBADA	S		0,14		0,14	0,14
170000005571108	04-037-054-00049-0001	CEBADA	S		2,34		2,34	2,34
170000005571109	04-037-019-00047-0001	BARBECHO TRADICIONAL	S		1,09		1,09	1,09
170000005571112	04-037-019-00083-0008	CEBADA	S		0,04		0,04	0,04
170000005571113	04-037-019-00099-0001	BARBECHO TRADICIONAL	S		1,61		1,61	1,61
170000005571114	04-037-019-00099-0006	BARBECHO TRADICIONAL	S		0,16		0,16	0,16
170000005571116	04-037-019-00099-0005	BARBECHO TRADICIONAL	S		2,05		2,05	2,05
170000005571118	04-037-019-00109-0003	YEROS	S		0,51		0,51	0,51
170000005571119	04-037-019-00043-0001	BARBECHO TRADICIONAL	S		1,12		1,12	1,12
170000005571122	04-037-019-00083-0002	PASTOS PERMANENTES DE 5 O MAS AÑOS	S		0,30		0,30	0,30
170000005571123	04-037-019-00041-0001	ALMENDROS	S		0,77		0,77	0,77
170000005571124	04-037-019-00043-0002	ALMENDROS	S		0,05		0,05	0,05
170000005571125	04-037-019-00043-0004	ALMENDROS	S		0,16		0,16	0,16
170000005571126	04-037-019-00083-0001	ALMENDROS	S		0,34		0,34	0,34
170000005571127	04-037-019-00109-0001	ALMENDROS	S		1,08		1,08	1,08
170000005571128	04-037-054-00035-0002	ALMENDROS	S		2,42		2,42	2,42
170000005571129	04-037-019-00047-0002	ALMENDROS	S		0,09		0,09	0,09
170000005571130	04-037-019-00087-0001	ALMENDROS	S		1,47		1,47	1,47
170000005571131	04-037-019-00099-0008	ALMENDROS	S		0,05		0,05	0,05
170000005571132	04-037-019-00083-0006	ALMENDROS	S		0,39		0,39	0,39
170000005571133	04-037-019-00083-0011	ALMENDROS	S		0,06		0,06	0,06
170000005571134	04-037-019-00099-0004	ALMENDROS	S		0,66		0,66	0,66
170000005571135	04-037-054-00049-0004	ALMENDROS	S		0,67		0,67	0,67
170000005571136	04-037-019-00083-0009	ALMENDROS	S		0,07		0,07	0,07

Datos considerados para el Cálculo de la Carga Ganadera del expediente

Superficie determinada para Cálculo Carga Ganadera: 1,03 ha

Carga Ganadera del Expediente: 13,02 ugm/ha

Explotación	Especie	Ugm Calculada para CG
ES040370001004	CAPRINA	10,37
ES040370001004	OVINA	3,04

Recintos Determinados para el Cálculo de Garga Ganadera

REF.	REFERENCIA SIGPAC	CULTIVO	DESCRIPCIÓN CULTIVO	S/R	SUP. RESUELTA (ha)
170000005571104	04-037-054-00049-00002	62000	PASTOS PERMANENTES DE 5 O MAS AÑOS-SIN VARIEDAD	S	0,73
170000005571122	04-037-019-00083-00002	62000	PASTOS PERMANENTES DE 5 O MAS AÑOS-SIN VARIEDAD	S	0,30

Incidencias de carga ganadera**INCIDENCIA DESCRIPCIÓN**

86128	Recinto de Forrajes que no ha contabilizado para Carga Ganadera por no tener una explotación válida para el cálculo de la Carga Ganadera Recinto:04-037-019-00099-00009 Cultivo:62 PASTOS PERMANENTES DE 5 O MAS AÑOS- Recinto:04-037-019-00041-00004 Cultivo:62 PASTOS PERMANENTES DE 5 O MAS AÑOS-
-------	--

(1) Con incidencias que retienen pago o deniegan el expediente.

(2) Se calcula sobre superficie declarada admisible.

(3) Aplicación del artículo 16 bis del RD 147/2023.

(4) Expediente con algunos recintos de pastos permanentes ubicados en espacios protegidos donde la carga ganadera mínima será 0,1 UGM/ha.

Puede verificar la integridad de una copia de este documento mediante la lectura del código QR adjunto o mediante el acceso a la dirección <https://ws050.juntadeandalucia.es/verificarFirma> indicando el código de VERIFICACIÓN

FIRMADO POR

RAQUEL MARIA ESPIN CRESPO

29/01/2025

VERIFICACIÓN

Pk2jmMURSWMFXCU9VKGJRQ2Q7H5BP3

PÁG. 17/2713





- Recinto:04-037-019-00099-00007 Cultivo:62 PASTOS PERMANENTES DE 5 O MAS AÑOS-
- 86132 Recinto superficie forrajera que no realiza la actividad de producción de pastoreo.
Recinto:04-037-019-00047-00001 Cultivo:20000 BARBECHO TRADICIONAL-SIN VARIEDAD Secano
Recinto:04-037-019-00099-00001 Cultivo:20000 BARBECHO TRADICIONAL-SIN VARIEDAD Secano
Recinto:04-037-019-00099-00006 Cultivo:20000 BARBECHO TRADICIONAL-SIN VARIEDAD Secano
Recinto:04-037-019-00099-00005 Cultivo:20000 BARBECHO TRADICIONAL-SIN VARIEDAD Secano
Recinto:04-037-019-00043-00001 Cultivo:20000 BARBECHO TRADICIONAL-SIN VARIEDAD Secano
- 86133 Recinto de forrajera No solicitado para Cálculo de Carga Ganadera que No pertenece a Explotación.
Recinto:04-037-019-00099-00009 Cultivo:62000 PASTOS PERMANENTES DE 5 O MAS AÑOS-SIN VARIEDAD Secano
Recinto:04-037-019-00041-00004 Cultivo:62000 PASTOS PERMANENTES DE 5 O MAS AÑOS-SIN VARIEDAD Secano
Recinto:04-037-019-00099-00007 Cultivo:62000 PASTOS PERMANENTES DE 5 O MAS AÑOS-SIN VARIEDAD Secano

(1) Con incidencias que retienen pago o deniegan el expediente.

(2) Se calcula sobre superficie declarada admisible.

(3) Aplicación del artículo 16 bis del RD 147/2023.

(4) Expediente con algunos recintos de pastos permanentes ubicados en espacios protegidos donde la carga ganadera mínima será 0,1 UGM/ha.

Puede verificar la integridad de una copia de este documento mediante la lectura del código QR adjunto o mediante el acceso a la dirección <https://ws050.juntadeandalucia.es/verificarFirma> indicando el código de VERIFICACIÓN

FIRMADO POR

RAQUEL MARIA ESPIN CRESPO

29/01/2025

VERIFICACIÓN

Pk2jmMURSWMFXCU9VKGJRQ2Q7H5BP3

PÁG. 18/2713



**APELLIDOS Y NOMBRE / RAZÓN SOCIAL**
BARRIONUEVO SEVILLA JUAN**NIF**
****6678***EXPEDIENTE**
1191077**RESOLUCIÓN**
CONCESIÓN DE LA AYUDA**DATOS DE MANTENIMIENTO UNIDADES**

GRUPO DE PAGO	Sup. Dec. Admisible	Sup. Resuelta	Sobredecl.	% Sobredecl.
ZONAS DE MONTAÑA	2,51	2,47	0,04	1,59

RESUMEN DE PAGOS

	IMPORTE (Euros)			
	RESUELTO	FEADER	MAPA	CAPADR
Pago realizado	229,71	195,25	22,53	11,93

APLICACIÓN DE REDUCCIONES Y PENALIZACIONES (%)

Criterios de subvencionabilidad (1)	Presentación tardía	Omisión declaración	Condicionalidad
0,00	0,00	0,00	0,00

IMPORTE (Euros)

Calculado(2)	Reducción	Penalización	Reducción Penalización (3)	Penalización adicional	Resuelto	FEADER	MAPA	CAPADR
233,43 €	3,72 €	0,00 €	0,00 €	0,00 €	229,71 €	195,25 €	22,53 €	11,93 €
Importe Unitario:	93,00 €	Nuevo Importe Unitario:	93,00 €					

RECINTOS PROPUESTOS

REF.	REFERENCIA SIGPAC	CULTIVO	S/R	USO SIGPAC	Sup. Dec. admisible	Sup. Campo	Sup. Determ.	Sup. Resuelta
4135917	04-029-015-00044-0001	PIMIENTO	R		1,54		1,54	1,50
4135918	04-029-015-00044-0002	PIMIENTO	R		0,97		0,97	0,97

INCIDENCIAS**INCIDENCIA DESCRIPCIÓN**

- 4272 Verifica que las líneas de declaración de las Solicitudes Únicas no tienen solapes con la capa de Retroactividad Gráfica (ambas de la misma campaña) a nivel de expediente/línea de declaración gráfica de la solicitud.
Recinto:04-029-015-00044-00001 Cultivo: - Agregado de la referencia del recinto.:0 Zona de la referencia del recinto.:0 Superficie solapada.:0,04 Id. Incid.:100418405
- 86119 Carga ganadera NO cumple con el valor mínimo de 0,2 UGM/ha.
Recinto:04-029-015-00044-00014 Cultivo:62000 PASTOS PERMANENTES DE 5 O MAS AÑOS-SIN VARIEDAD Secano Carga Ganadera:0
- 86121 Recinto superficie forrajera que no realiza la actividad de producción de pastoreo.
Recinto:04-029-015-00044-00014 Cultivo:62000 PASTOS PERMANENTES DE 5 O MAS AÑOS-SIN VARIEDAD Secano Actividad Agraria del recinto:5
- 86122 Recinto superficie forrajera que realiza la actividad de producción de pastoreo y no declara el o los códigos del Registro de Explotaciones Ganaderas de Andalucía, REGA.
Recinto:04-029-015-00044-00014 Cultivo:62000 PASTOS PERMANENTES DE 5 O MAS AÑOS-SIN VARIEDAD Secano
- 86124 Recinto de forrajera para Cálculo de Carga Ganadera que No pertenece a Explotación.
Recinto:04-029-015-00044-00014 Cultivo:62000 PASTOS PERMANENTES DE 5 O MAS AÑOS-SIN VARIEDAD Secano

Datos considerados para el Cálculo de la Carga Ganadera del expediente

Superficie determinada para Cálculo Carga Ganadera: 0,00 ha

Carga Ganadera del Expediente: 0,00 ugm/ha

(1) Con incidencias que retienen pago o deniegan el expediente.

(2) Se calcula sobre superficie declarada admisible.

(3) Aplicación del artículo 16 bis del RD 147/2023.

(4) Expediente con algunos recintos de pastos permanentes ubicados en espacios protegidos donde la carga ganadera mínima será 0,1 UGM/ha.

Puede verificar la integridad de una copia de este documento mediante la lectura del código QR adjunto o mediante el acceso a la dirección <https://ws050.juntadeandalucia.es/verificarFirma> indicando el código de VERIFICACIÓN

FIRMADO POR	RAQUEL MARIA ESPIN CRESPO	29/01/2025
VERIFICACIÓN	Pk2jmMURSWMFXCU9VKGJRQ2Q7H5BP3	PÁG. 19/2713





Incidencias de carga ganadera

INCIDENCIA DESCRIPCIÓN

- 86122 Recinto superficie forrajera que realiza la actividad de producción de pastoreo y no declara el o los códigos del Registro de Explotaciones Ganaderas de Andalucía, REGA.
Recinto:04-029-015-00044-00014 Cultivo:62000 PASTOS PERMANENTES DE 5 O MAS AÑOS-SIN VARIEDAD Secano
- 86124 Recinto de forrajera para Cálculo de Carga Ganadera que No pertenece a Explotación.
Recinto:04-029-015-00044-00014 Cultivo:62000 PASTOS PERMANENTES DE 5 O MAS AÑOS-SIN VARIEDAD Secano
- 86128 Recinto de Forrajeras que no ha contabilizado para Carga Ganadera por no tener una explotación válida para el cálculo de la Carga Ganadera
Recinto:04-029-015-00044-00014 Cultivo:62 PASTOS PERMANENTES DE 5 O MAS AÑOS-
- 86132 Recinto superficie forrajera que no realiza la actividad de producción de pastoreo.
Recinto:04-029-015-00044-00014 Cultivo:62000 PASTOS PERMANENTES DE 5 O MAS AÑOS-SIN VARIEDAD Secano

(1) Con incidencias que retienen pago o deniegan el expediente.

(2) Se calcula sobre superficie declarada admisible.

(3) Aplicación del artículo 16 bis del RD 147/2023.

(4) Expediente con algunos recintos de pastos permanentes ubicados en espacios protegidos donde la carga ganadera mínima será 0,1 UGM/ha.

Puede verificar la integridad de una copia de este documento mediante la lectura del código QR adjunto o mediante el acceso a la dirección <https://ws050.juntadeandalucia.es/verificarFirma> indicando el código de VERIFICACIÓN

FIRMADO POR	RAQUEL MARIA ESPIN CRESPO	29/01/2025
VERIFICACIÓN	Pk2jmMURSWMFXCu9VKGJRQ2Q7H5BP3	PÁG. 20/2713



**APELLIDOS Y NOMBRE / RAZÓN SOCIAL**

BAUTISTA ALCAINA PEDRO JOSE

NIF

****2605*

EXPEDIENTE

1143134

RESOLUCIÓN

CONCESIÓN DE LA AYUDA

DATOS DE MANTENIMIENTO UNIDADES

GRUPO DE PAGO	Sup. Dec. Admisible	Sup. Resuelta	Sobredecl.	% Sobredecl.
ZONAS DE MONTAÑA	24,70	24,70	0,00	0,00

RESUMEN DE PAGOS

	IMPORTE (Euros)			
	RESUELTO	FEADER	MAPA	CAPADR
Pago realizado	2.029,26	1.724,87	199,07	105,32

APLICACIÓN DE REDUCCIONES Y PENALIZACIONES (%)

Criterios de subvencionabilidad (1)	Presentación tardía	Omisión declaración	Condicionalidad
0,00	0,00	0,00	0,00

IMPORTE (Euros)

Calculado(2)	Reducción	Penalización	Reducción Penalización (3)	Penalización adicional	Resuelto	FEADER	MAPA	CAPADR
2.029,26 €	0,00 €	0,00 €	0,00 €	0,00 €	2.029,26 €	1.724,87 €	199,07 €	105,32 €
Importe Unitario:	93,00 €	Nuevo Importe Unitario:	82,16 €					

RECINTOS PROPUESTOS

REF.	REFERENCIA SIGPAC	CULTIVO	S/R	USO SIGPAC	Sup. Dec. admisible	Sup. Campo	Sup. Determ.	Sup. Resuelta
-736955	04-099-023-00075-0003	ALMENDROS	S		4,34		4,34	4,34
-563150	04-098-026-00091-0007	ALMENDROS	S		2,10		2,10	2,10
4664954	04-098-026-00091-0001	ALMENDROS	S		0,50		0,50	0,50
1700000005184501	04-098-026-00295-0008	BARBECHO TRADICIONAL	S		0,40		0,40	0,40
1700000005184507	04-099-023-00051-0001	ALMENDROS	S		2,13		2,13	2,13
1700000005184510	04-099-023-00075-0004	ALMENDROS	S		0,28		0,28	0,28
1700000005184512	04-099-050-00293-0002	ALMENDROS	S		14,95		14,95	14,95

Datos considerados para el Cálculo de la Carga Ganadera del expediente

Superficie determinada para Cálculo Carga Ganadera: 0,00 ha

Carga Ganadera del Expediente: 0,00 ugm/ha

Incidencias de carga ganadera**INCIDENCIA DESCRIPCIÓN**

86132 Recinto superficie forrajera que no realiza la actividad de producción de pastoreo.
 Recinto:04-098-026-00295-00008 Cultivo:20000 BARBECHO TRADICIONAL-SIN VARIEDAD Secano

(1) Con incidencias que retienen pago o deniegan el expediente.

(2) Se calcula sobre superficie declarada admisible.

(3) Aplicación del artículo 16 bis del RD 147/2023.

(4) Expediente con algunos recintos de pastos permanentes ubicados en espacios protegidos donde la carga ganadera mínima será 0,1 UGM/ha.

Puede verificar la integridad de una copia de este documento mediante la lectura del código QR adjunto o mediante el acceso a la dirección <https://ws050.juntadeandalucia.es/verificarFirma> indicando el código de VERIFICACIÓN

FIRMADO POR

RAQUEL MARIA ESPIN CRESPO

29/01/2025

VERIFICACIÓN

Pk2jmMURSWMFXCU9VKGJRQ2Q7H5BP3

PÁG. 21/2713





APELLIDOS Y NOMBRE / RAZÓN SOCIAL
BELMONTE MARTINEZ ADRIAN

NIF
****4836*

EXPEDIENTE
1247270

RESOLUCIÓN
CONCESIÓN DE LA AYUDA

DATOS DE MANTENIMIENTO UNIDADES

GRUPO DE PAGO	Sup. Dec. Admisible	Sup. Resuelta	Sobredecl.	% Sobredecl.
ZONAS DE MONTAÑA	52,67	47,91	4,76	9,04

RESUMEN DE PAGOS

	IMPORTE (Euros)			
	RESUELTO	FEADER	MAPA	CAPADR
Pago realizado	1.414,74	1.202,53	138,79	73,42
A pagar	109,97	93,47	10,79	5,71
TOTAL	1.524,71	1.296,00	149,58	79,13

APLICACIÓN DE REDUCCIONES Y PENALIZACIONES (%)

Criterios de subvencionabilidad (1)	Presentación tardía	Omisión declaración	Condicionalidad
0,00	0,00	0,00	0,00

IMPORTE (Euros)

Calculado(2)	Reducción	Penalización	Reducción Penalización (3)	Penalización adicional	Resuelto	FEADER	MAPA	CAPADR
2.046,00 €	184,91 €	336,39 €	0,00 €	0,00 €	1.524,71 €	1.296,00 €	149,57 €	79,14 €
Importe Unitario:	93,00 €	Nuevo Importe Unitario:	38,85 €					

(1) Con incidencias que retienen pago o deniegan el expediente.

(2) Se calcula sobre superficie declarada admisible.

(3) Aplicación del artículo 16 bis del RD 147/2023.

(4) Expediente con algunos recintos de pastos permanentes ubicados en espacios protegidos donde la carga ganadera mínima será 0,1 UGM/ha.

Puede verificar la integridad de una copia de este documento mediante la lectura del código QR adjunto o mediante el acceso a la dirección <https://ws050.juntadeandalucia.es/verificarFirma> indicando el código de VERIFICACIÓN

FIRMADO POR	RAQUEL MARIA ESPIN CRESPO	29/01/2025	
VERIFICACIÓN	Pk2jmMURSWMFXC9VKGJRQ2Q7H5BP3	PÁG. 22/2713	

**RECINTOS PROPUESTOS**

REF.	REFERENCIA SIGPAC	CULTIVO	S/R	USO SIGPAC	Sup. Dec. admisible	Sup. Campo	Sup. Determ.	Sup. Resulta
-1468283	04-063-011-00226-0003	ALMENDROS	S		0,35		0,35	0,35
-1468282	04-063-011-00226-0001	ALMENDROS	S		2,37		2,37	2,37
-1403654	04-063-046-00143-0016	ALMENDROS	S		0,01		0,01	0,01
-1245783	04-098-036-00198-0002	ALMENDROS	S		0,13		0,13	0,13
-1001348	04-063-046-00223-0015	ALMENDROS	S		0,14		0,14	0,14
-1001347	04-063-046-00223-0015	ALMENDROS	S		0,05		0,05	0,05
-1001346	04-063-046-00223-0011	ALMENDROS	S		0,03		0,03	0,03
-1001345	04-063-046-00223-0011	ALMENDROS	S		0,10		0,10	0,10
-780996	04-098-036-06000-0032	ALMENDROS	S		0,08		0,08	0,08
4633928	04-063-010-00073-0001	ALMENDROS	S		1,58		1,58	1,58
4633936	04-063-010-00073-0002	ALMENDROS	S		4,41		4,41	4,41
4633953	04-098-036-00187-0001	ALMENDROS	S		1,59		1,59	1,59
4633956	04-098-036-00187-0003	ALMENDROS	S		0,21		0,21	0,21
4634138	04-098-036-00188-0001	ALMENDROS	S		0,70		0,70	0,70
4634139	04-098-036-00190-0001	ALMENDROS	S		2,34		2,34	2,34
4634142	04-098-036-00190-0006	ALMENDROS	S		0,08		0,08	0,08
4634143	04-098-036-00194-0001	ALMENDROS	S		0,18		0,18	0,18
4634145	04-098-036-00195-0004	ALMENDROS	S		0,25		0,25	0,25
4634146	04-098-036-00196-0002	ALMENDROS	S		0,53		0,53	0,53
4634147	04-098-036-00197-0001	ALMENDROS	S		0,22		0,22	0,22
4634228	04-063-049-00159-0001	ALMENDROS	S		0,94		0,94	0,94
4634229	04-063-013-00094-0001	ALMENDROS	S		6,07		6,07	6,07
4634232	04-063-049-00216-0001	ALMENDROS	S		0,11		0,11	0,11
4634233	04-063-013-00203-0006	ALMENDROS	S		1,05		1,05	1,05
4634234	04-063-049-00207-0001	ALMENDROS	S		0,15		0,15	0,15
4634236	04-063-046-00223-0004	ALMENDROS	S		0,29		0,29	0,29
4634237	04-063-049-00287-0001	ALMENDROS	S		0,13		0,13	0,00
4634239	04-063-049-00289-0002	ALMENDROS	S		2,14		2,14	2,14
4634240	04-063-049-00287-0002	ALMENDROS	S		3,08		3,08	0,00
4634242	04-063-046-00223-0013	ALMENDROS	S		0,01		0,01	0,01
4634244	04-063-049-00290-0001	ALMENDROS	S		1,34		1,34	1,34
4634245	04-063-013-00076-0003	ALMENDROS	S		0,34		0,34	0,34
4634248	04-063-046-00223-0011	ALMENDROS	S		0,20		0,20	0,20
4813528	04-063-010-00184-0001	ALMENDROS	S		0,25		0,25	0,25
4813607	04-063-046-00223-0015	ALMENDROS	S		0,35		0,35	0,35
5242886	04-098-036-00194-0002	ALMENDROS	S		0,08		0,08	0,08
5242887	04-098-036-00193-0002	ALMENDROS	S		0,03		0,03	0,03
5242888	04-098-036-00196-0001	ALMENDROS	S		0,35		0,35	0,00
5242889	04-098-036-00195-0003	ALMENDROS	S		0,06		0,06	0,06
5242890	04-098-036-00198-0001	ALMENDROS	S		0,59		0,59	0,59
5242891	04-098-036-00191-0002	ALMENDROS	S		0,06		0,06	0,06
5242892	04-098-036-00193-0001	ALMENDROS	S		0,26		0,26	0,26
5242893	04-098-036-00192-0001	ALMENDROS	S		0,18		0,18	0,18
5477904	04-063-048-00114-0001	ALMENDROS	S		0,32		0,32	0,32
5477906	04-063-048-00219-0002	ALMENDROS	S		0,46		0,46	0,46
5477932	04-063-046-00143-0003	ALMENDROS	S		0,09		0,09	0,09
5477933	04-063-046-00143-0014	ALMENDROS	S		0,07		0,07	0,07
5477934	04-063-046-00143-0008	ALMENDROS	S		0,04		0,04	0,04
5477935	04-063-046-00143-0015	ALMENDROS	S		1,03		1,03	1,03
5798757	04-063-046-00200-0003	ALMENDROS	S		1,20		1,20	0,00
5798758	04-063-046-00200-0002	ALMENDROS	S		0,62		0,62	0,62
5798759	04-063-046-00200-0005	ALMENDROS	S		0,06		0,06	0,06

(1) Con incidencias que retienen pago o deniegan el expediente.

(2) Se calcula sobre superficie declarada admisible.

(3) Aplicación del artículo 16 bis del RD 147/2023.

(4) Expediente con algunos recintos de pastos permanentes ubicados en espacios protegidos donde la carga ganadera mínima será 0,1 UGM/ha.

Puede verificar la integridad de una copia de este documento mediante la lectura del código QR adjunto o mediante el acceso a la dirección <https://ws050.juntadeandalucia.es/verificarFirma> indicando el código de VERIFICACIÓN

FIRMADO POR

RAQUEL MARIA ESPIN CRESPO

29/01/2025

VERIFICACIÓN

Pk2jmMURSWMFXCU9VKGJRQ2Q7H5BP3

PÁG. 23/2713



**RECINTOS PROPUESTOS**

REF.	REFERENCIA SIGPAC	CULTIVO	S/R	USO SIGPAC	Sup. Dec. admisible	Sup. Campo	Sup. Determ.	Sup. Resuelta
5798760	04-063-046-00200-0004	ALMENDROS	S		0,21		0,21	0,21
5798763	04-063-046-00194-0009	ALMENDROS	S		0,14		0,14	0,14
5798766	04-063-046-00194-0013	ALMENDROS	S		0,12		0,12	0,12
5798768	04-063-046-00142-0003	ALMENDROS	S		2,67		2,67	2,67
5798771	04-063-046-00194-0011	ALMENDROS	S		1,96		1,96	1,96
5798772	04-063-046-00185-0003	ALMENDROS	S		0,87		0,87	0,87
5798775	04-063-046-00045-0001	ALMENDROS	S		0,22		0,22	0,22
5798778	04-063-046-00079-0002	ALMENDROS	S		0,14		0,14	0,14
5798780	04-063-046-00079-0001	ALMENDROS	S		1,80		1,80	1,80
17000000692342	18-149-015-00131-0001	ALMENDROS	S		7,24		7,24	7,24

INCIDENCIAS**INCIDENCIA DESCRIPCIÓN**

242	Recinto pendiente de acreditación de titularidad. Recinto:04-063-049-00287-00001 Cultivo:104020 ALMENDROS-GUARA Secano Recinto:04-063-049-00287-00002 Cultivo:104020 ALMENDROS-GUARA Secano Recinto:04-098-036-00196-00001 Cultivo:104020 ALMENDROS-GUARA Secano
452	Actividad agraria declarada en un recinto no compatible con el uso PA, PR o PS asignado en SIGPAC para ese recinto. Recinto:04-063-046-00194-00004 Cultivo:62000 PASTOS PERMANENTES DE 5 O MAS AÑOS-SIN VARIEDAD Secano USO ASIGNADO EN SIGPAC:PA Recinto:04-063-046-00199-00001 Cultivo:62000 PASTOS PERMANENTES DE 5 O MAS AÑOS-SIN VARIEDAD Secano USO ASIGNADO EN SIGPAC:PS
3790	Recinto declarado inactivo Recinto:04-063-046-00194-00004 Cultivo: - Recinto:04-063-046-00199-00001 Cultivo: - Recinto:04-063-046-00200-00003 Cultivo: -
74336	Recinto con uso declarado o cultivo declarado NO válido Recinto:04-063-046-00142-00002 Cultivo:358000 MEZCLA DE FORESTALES-SIN VARIEDAD Secano Uso Sigpac:FO Recinto:04-063-046-00185-00002 Cultivo:358000 MEZCLA DE FORESTALES-SIN VARIEDAD Secano Uso Sigpac:FO
86119	Carga ganadera NO cumple con el valor mínimo de 0,2 UGM/ha. Recinto:04-063-046-00194-00004 Cultivo:62000 PASTOS PERMANENTES DE 5 O MAS AÑOS-SIN VARIEDAD Secano Carga Ganadera:0 Recinto:04-063-046-00194-00006 Cultivo:63000 PASTOS DE MENOS DE 5 AÑOS-SIN VARIEDAD Secano Carga Ganadera:0 Recinto:04-063-046-00199-00001 Cultivo:62000 PASTOS PERMANENTES DE 5 O MAS AÑOS-SIN VARIEDAD Secano Carga Ganadera:0
86121	Recinto superficie forrajera que no realiza la actividad de producción de pastoreo. Recinto:04-063-046-00194-00004 Cultivo:62000 PASTOS PERMANENTES DE 5 O MAS AÑOS-SIN VARIEDAD Secano Actividad Agraria del recinto:2 Recinto:04-063-046-00194-00006 Cultivo:63000 PASTOS DE MENOS DE 5 AÑOS-SIN VARIEDAD Secano Actividad Agraria del recinto:2 Recinto:04-063-046-00199-00001 Cultivo:62000 PASTOS PERMANENTES DE 5 O MAS AÑOS-SIN VARIEDAD Secano Actividad Agraria del recinto:2
86122	Recinto superficie forrajera que realiza la actividad de producción de pastoreo y no declara el o los códigos del Registro de Explotaciones Ganaderas de Andalucía, REGA. Recinto:04-063-046-00194-00004 Cultivo:62000 PASTOS PERMANENTES DE 5 O MAS AÑOS-SIN VARIEDAD Secano Recinto:04-063-046-00194-00006 Cultivo:63000 PASTOS DE MENOS DE 5 AÑOS-SIN VARIEDAD Secano Recinto:04-063-046-00199-00001 Cultivo:62000 PASTOS PERMANENTES DE 5 O MAS AÑOS-SIN VARIEDAD Secano
86124	Recinto de forrajera para Cálculo de Carga Ganadera que No pertenece a Explotación. Recinto:04-063-046-00194-00004 Cultivo:62000 PASTOS PERMANENTES DE 5 O MAS AÑOS-SIN VARIEDAD Secano Recinto:04-063-046-00194-00006 Cultivo:63000 PASTOS DE MENOS DE 5 AÑOS-SIN VARIEDAD Secano Recinto:04-063-046-00199-00001 Cultivo:62000 PASTOS PERMANENTES DE 5 O MAS AÑOS-SIN VARIEDAD Secano

Datos considerados para el Cálculo de la Carga Ganadera del expediente

Superficie determinada para Cálculo Carga Ganadera: 0,00 ha

Carga Ganadera del Expediente: 0,00 ugm/ha

(1) Con incidencias que retienen pago o deniegan el expediente.

(2) Se calcula sobre superficie declarada admisible.

(3) Aplicación del artículo 16 bis del RD 147/2023.

(4) Expediente con algunos recintos de pastos permanentes ubicados en espacios protegidos donde la carga ganadera mínima será 0,1 UGM/ha.

Puede verificar la integridad de una copia de este documento mediante la lectura del código QR adjunto o mediante el acceso a la dirección <https://ws050.juntadeandalucia.es/verificarFirma> indicando el código de VERIFICACIÓN

FIRMADO POR

RAQUEL MARIA ESPIN CRESPO

29/01/2025

VERIFICACIÓN

Pk2jmMURSWMFCU9VKGJRQ2Q7H5BP3

PÁG. 24/2713





Datos considerados para el Cálculo de la Carga Ganadera del expediente

Incidencias de carga ganadera

INCIDENCIA DESCRIPCIÓN

226	Recinto abandonado según SIGPAC por el que solicita alguna ayuda/práctica. Recinto:04-063-046-00200-00007 Cultivo:63000 PASTOS DE MENOS DE 5 AÑOS-SIN VARIEDAD Secano
452	Actividad agraria declarada en un recinto no compatible con el uso PA, PR o PS asignado en SIGPAC para ese recinto. Recinto:04-063-046-00194-00004 Cultivo:62000 PASTOS PERMANENTES DE 5 O MAS AÑOS-SIN VARIEDAD Secano USO ASIGNADO EN SIGPAC:PA Recinto:04-063-046-00199-00001 Cultivo:62000 PASTOS PERMANENTES DE 5 O MAS AÑOS-SIN VARIEDAD Secano USO ASIGNADO EN SIGPAC:PS
3790	Recinto declarado inactivo Recinto:04-063-046-00194-00004 Cultivo: - Recinto:04-063-046-00199-00001 Cultivo: - Recinto:04-063-046-00200-00007 Cultivo: -
86122	Recinto superficie forrajera que realiza la actividad de producción de pastoreo y no declara el o los códigos del Registro de Explotaciones Ganaderas de Andalucía, REGA. Recinto:04-063-046-00194-00004 Cultivo:62000 PASTOS PERMANENTES DE 5 O MAS AÑOS-SIN VARIEDAD Secano Recinto:04-063-046-00194-00006 Cultivo:63000 PASTOS DE MENOS DE 5 AÑOS-SIN VARIEDAD Secano Recinto:04-063-046-00199-00001 Cultivo:62000 PASTOS PERMANENTES DE 5 O MAS AÑOS-SIN VARIEDAD Secano
86124	Recinto de forrajera para Cálculo de Carga Ganadera que No pertenece a Explotación. Recinto:04-063-046-00194-00004 Cultivo:62000 PASTOS PERMANENTES DE 5 O MAS AÑOS-SIN VARIEDAD Secano Recinto:04-063-046-00194-00006 Cultivo:63000 PASTOS DE MENOS DE 5 AÑOS-SIN VARIEDAD Secano Recinto:04-063-046-00199-00001 Cultivo:62000 PASTOS PERMANENTES DE 5 O MAS AÑOS-SIN VARIEDAD Secano
86128	Recinto de Forrajeras que no ha contabilizado para Carga Ganadera por no tener una explotación válida para el cálculo de la Carga Ganadera Recinto:04-063-046-00194-00004 Cultivo:62 PASTOS PERMANENTES DE 5 O MAS AÑOS- Recinto:04-063-046-00194-00006 Cultivo:63 PASTOS DE MENOS DE 5 AÑOS- Recinto:04-063-046-00199-00001 Cultivo:62 PASTOS PERMANENTES DE 5 O MAS AÑOS- Recinto:04-063-046-00200-00007 Cultivo:63 PASTOS DE MENOS DE 5 AÑOS-
86132	Recinto superficie forrajera que no realiza la actividad de producción de pastoreo. Recinto:04-063-046-00194-00004 Cultivo:62000 PASTOS PERMANENTES DE 5 O MAS AÑOS-SIN VARIEDAD Secano Recinto:04-063-046-00194-00006 Cultivo:63000 PASTOS DE MENOS DE 5 AÑOS-SIN VARIEDAD Secano Recinto:04-063-046-00199-00001 Cultivo:62000 PASTOS PERMANENTES DE 5 O MAS AÑOS-SIN VARIEDAD Secano
86133	Recinto de forrajera No solicitado para Cálculo de Carga Ganadera que No pertenece a Explotación. Recinto:04-063-046-00200-00007 Cultivo:63000 PASTOS DE MENOS DE 5 AÑOS-SIN VARIEDAD Secano

(1) Con incidencias que retienen pago o deniegan el expediente.

(2) Se calcula sobre superficie declarada admisible.

(3) Aplicación del artículo 16 bis del RD 147/2023.

(4) Expediente con algunos recintos de pastos permanentes ubicados en espacios protegidos donde la carga ganadera mínima será 0,1 UGM/ha.

Puede verificar la integridad de una copia de este documento mediante la lectura del código QR adjunto o mediante el acceso a la dirección <https://ws050.juntadeandalucia.es/verificarFirma> indicando el código de VERIFICACIÓN

FIRMADO POR	RAQUEL MARIA ESPIN CRESPO	29/01/2025	
VERIFICACIÓN	Pk2jmMURSWMFXCU9VKGJRQ2Q7H5BP3	PÁG. 25/2713	

**APELLIDOS Y NOMBRE / RAZÓN SOCIAL**

BENITEZ BENITEZ ROSA

NIF

****9225*

EXPEDIENTE

1136048

RESOLUCIÓN

CONCESIÓN DE LA AYUDA

DATOS DE MANTENIMIENTO UNIDADES

GRUPO DE PAGO	Sup. Dec. Admisible	Sup. Resuelta	Sobredecl.	% Sobredecl.
ZONAS DE MONTAÑA	8,52	8,52	0,00	0,00

RESUMEN DE PAGOS

	IMPORTE (Euros)			
	RESUELTO	FEADER	MAPA	CAPADR
Pago realizado	792,36	673,51	77,73	41,12

APLICACIÓN DE REDUCCIONES Y PENALIZACIONES (%)

Criterios de subvencionabilidad (1)	Presentación tardía	Omisión declaración	Condicionalidad
0,00	0,00	0,00	0,00

IMPORTE (Euros)

Calculado(2)	Reducción	Penalización	Reducción Penalización (3)	Penalización adicional	Resuelto	FEADER	MAPA	CAPADR
792,36 €	0,00 €	0,00 €	0,00 €	0,00 €	792,36 €	673,51 €	77,73 €	41,12 €
Importe Unitario:	93,00 €	Nuevo Importe Unitario:	93,00 €					

RECINTOS PROPUESTOS

REF.	REFERENCIA SIGPAC	CULTIVO	S/R	USO SIGPAC	Sup. Dec. admisible	Sup. Campo	Sup. Determ.	Sup. Resuelta
-1444818	04-099-012-00367-0003	ALMENDROS	S		0,20		0,20	0,20
-535439	04-099-012-00115-0011	ALMENDROS	S		0,62		0,62	0,62
5599235	04-099-012-00367-0001	ALMENDROS	S		0,78		0,78	0,78
7519986	04-099-012-00115-0014	ALMENDROS	S		1,39		1,39	1,39
1700000005627619	04-099-012-00114-0001	ALMENDROS	S		1,49		1,49	1,49
1700000005627621	04-099-012-00368-0002	ALMENDROS	S		1,20		1,20	1,20
1700000005627622	04-099-012-00370-0002	ALMENDROS	S		0,84		0,84	0,84
1700000005627623	04-099-012-00372-0001	ALMENDROS	S		0,24		0,24	0,24
1700000005627624	04-099-012-00115-0008	ALMENDROS	S		1,76		1,76	1,76

INCIDENCIAS**INCIDENCIA DESCRIPCIÓN**

226	Recinto abandonado según SIGPAC por el que solicita alguna ayuda/práctica. Recinto:04-099-012-00367-00002 Cultivo:104024 ALMENDROS-MARCONA Secano
74336	Recinto con uso declarado o cultivo declarado NO válido Recinto:04-099-012-00115-00012 Cultivo:104007 ALMENDROS-COMUNA Secano Uso Sigpac:IM Recinto:04-099-012-00115-00015 Cultivo:104024 ALMENDROS-MARCONA Secano Uso Sigpac:IM

(1) Con incidencias que retienen pago o deniegan el expediente.

(2) Se calcula sobre superficie declarada admisible.

(3) Aplicación del artículo 16 bis del RD 147/2023.

(4) Expediente con algunos recintos de pastos permanentes ubicados en espacios protegidos donde la carga ganadera mínima será 0,1 UGM/ha.

Puede verificar la integridad de una copia de este documento mediante la lectura del código QR adjunto o mediante el acceso a la dirección <https://ws050.juntadeandalucia.es/verificarFirma> indicando el código de VERIFICACIÓN

FIRMADO POR

RAQUEL MARIA ESPIN CRESPO

29/01/2025

VERIFICACIÓN

Pk2jmMURSWMFXCU9VKGJRQ2Q7H5BP3

PÁG. 26/2713



**APELLIDOS Y NOMBRE / RAZÓN SOCIAL**

CABRERA GOMEZ MARIA

NIF

****0376*

EXPEDIENTE

1078072

RESOLUCIÓN

CONCESIÓN DE LA AYUDA

DATOS DE MANTENIMIENTO UNIDADES

GRUPO DE PAGO	Sup. Dec. Admisible	Sup. Resuelta	Sobredecl.	% Sobredecl.
ZONAS DE MONTAÑA	2,03	2,03	0,00	0,00

RESUMEN DE PAGOS

	IMPORTE (Euros)			
	RESUELTO	FEADER	MAPA	CAPADR
Pago realizado	185,01	157,26	18,15	9,60

APLICACIÓN DE REDUCCIONES Y PENALIZACIONES (%)

Criterios de subvencionabilidad (1)	Presentación tardía	Omisión declaración	Condicionabilidad
0,00	0,00	2,00	0,00

IMPORTE (Euros)

Calculado(2)	Reducción	Penalización	Reducción Penalización (3)	Penalización adicional	Resuelto	FEADER	MAPA	CAPADR
188,79 €	0,00 €	0,00 €	0,00 €	0,00 €	185,01 €	157,26 €	18,15 €	9,60 €
Importe Unitario:	93,00 €	Nuevo Importe Unitario:	93,00 €					

RECINTOS PROPUESTOS

REF.	REFERENCIA SIGPAC	CULTIVO	S/R	USO SIGPAC	Sup. Dec. admisible	Sup. Campo	Sup. Determ.	Sup. Resuelta
1700000006434053	04-017-001-00038-0001	ALMENDROS	S		0,90		0,90	0,90
1700000006434056	04-017-001-00038-0004	ALMENDROS	S		0,16		0,16	0,16
1700000006434057	04-017-001-00038-0002	ALMENDROS	S		0,97		0,97	0,97

INCIDENCIAS**INCIDENCIA DESCRIPCIÓN**

256 Solicitud con recintos no declarados en campaña actual con una reducción por omisión de superficie superior al 3%
CÓDIGO PARA EL PORCENTAJE DE REDUCCIÓN POR OMISIÓN QUE CORRESPONDE A LA SOLICITUD:2

(1) Con incidencias que retienen pago o deniegan el expediente.

(2) Se calcula sobre superficie declarada admisible.

(3) Aplicación del artículo 16 bis del RD 147/2023.

(4) Expediente con algunos recintos de pastos permanentes ubicados en espacios protegidos donde la carga ganadera mínima será 0,1 UGM/ha.

Puede verificar la integridad de una copia de este documento mediante la lectura del código QR adjunto o mediante el acceso a la dirección <https://ws050.juntadeandalucia.es/verificarFirma> indicando el código de VERIFICACIÓN

FIRMADO POR	RAQUEL MARIA ESPIN CRESPO	29/01/2025
VERIFICACIÓN	Pk2jmMURSWMFXCU9VKGJRQ2Q7H5BP3	PÁG. 27/2713



**APELLIDOS Y NOMBRE / RAZÓN SOCIAL**

CAMACHO GAZQUEZ DOMINGO

NIF

****7838*

EXPEDIENTE

1085684

RESOLUCIÓN

CONCESIÓN DE LA AYUDA

DATOS DE MANTENIMIENTO UNIDADES

GRUPO DE PAGO	Sup. Dec. Admisible	Sup. Resuelta	Sobredecl.	% Sobredecl.
ZONAS DE MONTAÑA	48,63	48,63	0,00	0,00

RESUMEN DE PAGOS

	IMPORTE (Euros)			
	RESUELTO	FEADER	MAPA	CAPADR
Pago realizado	2.046,00	1.739,10	200,71	106,19

APLICACIÓN DE REDUCCIONES Y PENALIZACIONES (%)

Criterios de subvencionabilidad (1)	Presentación tardía	Omisión declaración	Condicionabilidad
0,00	0,00	0,00	0,00

IMPORTE (Euros)

Calculado(2)	Reducción	Penalización	Reducción Penalización (3)	Penalización adicional	Resuelto	FEADER	MAPA	CAPADR
2.046,00 €	0,00 €	0,00 €	0,00 €	0,00 €	2.046,00 €	1.739,10 €	200,71 €	106,19 €
Importe Unitario:	93,00 €	Nuevo Importe Unitario:	42,07 €					

(1) Con incidencias que retienen pago o deniegan el expediente.

(2) Se calcula sobre superficie declarada admisible.

(3) Aplicación del artículo 16 bis del RD 147/2023.

(4) Expediente con algunos recintos de pastos permanentes ubicados en espacios protegidos donde la carga ganadera mínima será 0,1 UGM/ha.

Puede verificar la integridad de una copia de este documento mediante la lectura del código QR adjunto o mediante el acceso a la dirección <https://ws050.juntadeandalucia.es/verificarFirma> indicando el código de VERIFICACIÓN

FIRMADO POR

RAQUEL MARIA ESPIN CRESPO

29/01/2025

VERIFICACIÓN

Pk2jmMURSWMFXCU9VKGJRRQ2Q7H5BP3

PÁG. 28/2713



**RECINTOS PROPUESTOS**

REF.	REFERENCIA SIGPAC	CULTIVO	S/R	USO SIGPAC	Sup. Dec. admisible	Sup. Campo	Sup. Determ.	Sup. Resulta
-1558195	04-099-045-00178-0007	ALMENDROS	S		2,74		2,74	2,74
-1505207	04-099-045-00017-0064	ALMENDROS	S		0,08		0,08	0,08
-1505205	04-099-045-00017-0012	ALMENDROS	S		0,08		0,08	0,08
-1505189	04-099-045-00017-0026	ALMENDROS	S		0,06		0,06	0,06
-1503725	04-099-010-00019-0021	ALMENDROS	S		0,88		0,88	0,88
-1503574	04-099-010-00019-0067	ALMENDROS	S		0,52		0,52	0,52
-1220052	04-099-045-00017-0070	ALMENDROS	S		1,76		1,76	1,76
-1220051	04-099-045-00017-0068	ALMENDROS	S		0,02		0,02	0,02
-1220050	04-099-045-00017-0066	ALMENDROS	S		0,02		0,02	0,02
-1220049	04-099-045-00017-0065	ALMENDROS	S		0,09		0,09	0,09
-1002733	04-099-045-00178-0010	ALMENDROS	S		0,17		0,17	0,17
-1002732	04-099-045-00178-0009	ALMENDROS	S		0,22		0,22	0,22
-1002728	04-099-010-00019-0064	ALMENDROS	S		0,05		0,05	0,05
-725867	04-099-010-00019-0063	PATATA	S		0,14		0,14	0,14
-460037	04-099-010-00019-0012	ALMENDROS	S		0,33		0,33	0,33
-62605	04-099-045-00017-0056	ALMENDROS	S		0,03		0,03	0,03
4768994	04-099-045-00017-0063	ALMENDROS	S		12,28		12,28	12,28
1700000006382775	04-099-010-00019-0051	OLIVAR	S		0,45		0,45	0,45
1700000006382776	04-099-045-00017-0016	OLIVAR	S		0,27		0,27	0,27
1700000006382777	04-099-045-00017-0017	OLIVAR	S		2,44		2,44	2,44
1700000006382778	04-099-045-00017-0010	OLIVAR	S		0,05		0,05	0,05
1700000006382779	04-099-045-00178-0002	OLIVAR	S		0,06		0,06	0,06
1700000006382780	04-099-010-00019-0032	OLIVAR	S		0,05		0,05	0,05
1700000006382782	04-099-045-00017-0019	OLIVAR	S		0,04		0,04	0,04
1700000006382783	04-099-045-00178-0003	OLIVAR	S		0,19		0,19	0,19
1700000006382784	04-099-010-00019-0004	OLIVAR	S		0,02		0,02	0,02
1700000006382786	04-099-010-00019-0008	OLIVAR	S		0,23		0,23	0,23
1700000006382787	04-099-010-00019-0009	OLIVAR	S		2,37		2,37	2,37
1700000006382788	04-099-010-00019-0007	OLIVAR	S		0,06		0,06	0,06
1700000006382803	04-099-010-00019-0021	ALMENDROS	S		1,53		1,53	1,53
1700000006382804	04-099-010-00019-0053	ALMENDROS	S		0,12		0,12	0,12
1700000006382805	04-099-045-00017-0003	ALMENDROS	S		0,68		0,68	0,68
1700000006382806	04-099-045-00017-0032	ALMENDROS	S		2,08		2,08	2,08
1700000006382808	04-099-010-00019-0046	ALMENDROS	S		0,30		0,30	0,30
1700000006382809	04-099-010-00019-0049	ALMENDROS	S		0,35		0,35	0,35
1700000006382810	04-099-045-00017-0053	ALMENDROS	S		0,08		0,08	0,08
1700000006382811	04-099-010-00019-0010	ALMENDROS	S		4,18		4,18	4,18
1700000006382812	04-099-010-00019-0020	ALMENDROS	S		1,87		1,87	1,87
1700000006382813	04-099-045-00178-0001	ALMENDROS	S		5,90		5,90	5,90
1700000006382815	04-099-010-00019-0019	ALMENDROS	S		5,74		5,74	5,74
1700000006382816	04-099-045-00017-0049	ALMENDROS	S		0,10		0,10	0,10

(1) Con incidencias que retienen pago o deniegan el expediente.

(2) Se calcula sobre superficie declarada admisible.

(3) Aplicación del artículo 16 bis del RD 147/2023.

(4) Expediente con algunos recintos de pastos permanentes ubicados en espacios protegidos donde la carga ganadera mínima será 0,1 UGM/ha.

Puede verificar la integridad de una copia de este documento mediante la lectura del código QR adjunto o mediante el acceso a la dirección <https://ws050.juntadeandalucia.es/verificarFirma> indicando el código de VERIFICACIÓN

FIRMADO POR

RAQUEL MARIA ESPIN CRESPO

29/01/2025

VERIFICACIÓN

Pk2jmMURSWMFXCU9VKGJRQ2Q7H5BP3

PÁG. 29/2713



**APELLIDOS Y NOMBRE / RAZÓN SOCIAL**

CAMPOS MARTINEZ JUAN

NIF

****3132*

EXPEDIENTE

1126117

RESOLUCIÓN

CONCESIÓN DE LA AYUDA

DATOS DE MANTENIMIENTO UNIDADES

GRUPO DE PAGO	Sup. Dec. Admisible	Sup. Resuelta	Sobredecl.	% Sobredecl.
ZONAS DE MONTAÑA	8,02	8,02	0,00	0,00

RESUMEN DE PAGOS

	IMPORTE (Euros)			
	RESUELTO	FEADER	MAPA	CAPADR
Pago realizado	745,86	633,98	73,17	38,71

APLICACIÓN DE REDUCCIONES Y PENALIZACIONES (%)

Crterios de subvencionabilidad (1)	Presentación tardía	Omisión declaración	Condicionalidad
0,00	0,00	0,00	0,00

IMPORTE (Euros)

Calculado(2)	Reducción	Penalización	Reducción Penalización (3)	Penalización adicional	Resuelto	FEADER	MAPA	CAPADR
745,86 €	0,00 €	0,00 €	0,00 €	0,00 €	745,86 €	633,98 €	73,17 €	38,71 €
Importe Unitario:	93,00 €	Nuevo Importe Unitario:	93,00 €					

RECINTOS PROPUESTOS

REF.	REFERENCIA SIGPAC	CULTIVO	S/R	USO SIGPAC	Sup. Dec. admisible	Sup. Campo	Sup. Determ.	Sup. Resuelta
170000005866731	04-086-010-00922-0001	CEBADA	R		0,22		0,22	0,22
170000005866734	04-022-003-00274-0007	OLIVAR	S		0,73		0,73	0,73
170000005866737	04-022-003-00274-0011	OLIVAR	S		0,09		0,09	0,09
170000005866738	04-086-010-00497-0009	CEBADA	S		0,26		0,26	0,26
170000005866739	04-022-003-00274-0001	ALMENDROS	S		0,48	0,48	0,48	0,48
170000005866740	04-086-010-00099-0002	ALMENDROS	S		0,39		0,39	0,39
170000005866741	04-086-010-00497-0006	ALMENDROS	S		3,08		3,08	3,08
170000005866742	04-086-010-00498-0003	ALMENDROS	S		1,57		1,57	1,57
170000005866743	04-086-010-00498-0002	ALMENDROS	S		1,20		1,20	1,20

(1) Con incidencias que retienen pago o deniegan el expediente.

(2) Se calcula sobre superficie declarada admisible.

(3) Aplicación del artículo 16 bis del RD 147/2023.

(4) Expediente con algunos recintos de pastos permanentes ubicados en espacios protegidos donde la carga ganadera mínima será 0,1 UGM/ha.

Puede verificar la integridad de una copia de este documento mediante la lectura del código QR adjunto o mediante el acceso a la dirección <https://ws050.juntadeandalucia.es/verificarFirma> indicando el código de VERIFICACIÓN

FIRMADO POR	RAQUEL MARIA ESPIN CRESPO	29/01/2025
VERIFICACIÓN	Pk2jmMURSWMFXCU9VKGJRQ2Q7H5BP3	PÁG. 30/2713



**APELLIDOS Y NOMBRE / RAZÓN SOCIAL**

CAMPOY TORRECILLAS JULIAN

NIF

****1839*

EXPEDIENTE

1126932

RESOLUCIÓN

CONCESIÓN DE LA AYUDA

DATOS DE MANTENIMIENTO UNIDADES

GRUPO DE PAGO	Sup. Dec. Admisible	Sup. Resuelta	Sobredecl.	% Sobredecl.
ZONAS DE MONTAÑA	93,51	91,23	2,28	2,44

RESUMEN DE PAGOS

	IMPORTE (Euros)			
	RESUELTO	FEADER	MAPA	CAPADR
Pago realizado	1.898,77	1.613,95	186,27	98,55

APLICACIÓN DE REDUCCIONES Y PENALIZACIONES (%)

Criterios de subvencionabilidad (1)	Presentación tardía	Omisión declaración	Condicionabilidad
0,00	0,00	0,00	0,00

IMPORTE (Euros)

Calculado(2)	Reducción	Penalización	Reducción Penalización (3)	Penalización adicional	Resuelto	FEADER	MAPA	CAPADR
2.046,00 €	49,89 €	97,34 €	0,00 €	0,00 €	1.898,77 €	1.613,95 €	186,27 €	98,55 €
Importe Unitario:	93,00 €	Nuevo Importe Unitario:	21,88 €					

(1) Con incidencias que retienen pago o deniegan el expediente.

(2) Se calcula sobre superficie declarada admisible.

(3) Aplicación del artículo 16 bis del RD 147/2023.

(4) Expediente con algunos recintos de pastos permanentes ubicados en espacios protegidos donde la carga ganadera mínima será 0,1 UGM/ha.

Puede verificar la integridad de una copia de este documento mediante la lectura del código QR adjunto o mediante el acceso a la dirección <https://ws050.juntadeandalucia.es/verificarFirma> indicando el código de VERIFICACIÓN

FIRMADO POR

RAQUEL MARIA ESPIN CRESPO

29/01/2025

VERIFICACIÓN

Pk2jmMURSWMFXCU9VKGJRQ2Q7H5BP3

PÁG. 31/2713



**RECINTOS PROPUESTOS**

REF.	REFERENCIA SIGPAC	CULTIVO	S/R	USO SIGPAC	Sup. Dec. admisible	Sup. Campo	Sup. Determ.	Sup. Resuelta
-1352128	04-063-046-00005-0008	ALMENDROS	S		0,40		0,40	0,40
4132780	04-063-046-00053-0001	ALMENDROS	S		1,36		1,36	1,36
4132791	04-063-047-00048-0001	ALMENDROS	S		0,15		0,15	0,15
4132796	04-063-046-00005-0001	ALMENDROS	S		0,79		0,79	0,79
4811423	04-063-047-00067-0003	ALMENDROS	S		0,18		0,18	0,18
5798228	04-098-076-00213-0003	BARBECHO TRADICIONAL	S		6,52		6,52	6,52
5798229	04-098-075-00053-0002	BARBECHO TRADICIONAL	S		1,39		1,39	1,39
5798230	04-098-084-00103-0003	ALMENDROS	S		0,85		0,85	0,85
5798231	04-098-084-00103-0002	ALMENDROS	S		8,26		8,26	8,26
5798232	04-098-084-00132-0002	BARBECHO TRADICIONAL	S		0,54		0,54	0,54
5798234	18-149-014-00348-0001	BARBECHO TRADICIONAL	S		8,99		8,99	8,99
5798235	04-063-022-00043-0001	BARBECHO TRADICIONAL	S		2,89		2,89	2,89
5798236	04-063-015-00027-0002	CEBADA	S		20,49		20,49	20,49
5798242	04-098-084-00103-0008	BARBECHO TRADICIONAL	S		0,85		0,85	0,85
5798247	04-063-010-00260-0001	AVENA	R		0,26		0,26	0,00
5798248	04-063-011-00123-0002	AVENA	S		0,64		0,64	0,00
5798249	04-063-011-00121-0001	AVENA	S		0,70		0,70	0,00
5798250	04-063-011-00122-0001	AVENA	S		0,68		0,68	0,00
6835349	04-063-024-00006-0002	BARBECHO TRADICIONAL	S		1,14		1,14	1,14
6835363	04-063-025-00081-0001	BARBECHO TRADICIONAL	S		4,95		4,95	4,95
6835372	04-063-024-00006-0002	BARBECHO TRADICIONAL	S		0,53		0,53	0,53
1700000005527639	04-063-047-00056-0002	ALMENDROS	S		3,85		3,85	3,85
1700000005527648	04-063-047-00056-0003	ALMENDROS	S		4,57		4,57	4,57
1700000005527649	04-063-047-00103-0007	ALMENDROS	S		0,06		0,06	0,06
1700000005527651	04-063-047-00103-0003	ALMENDROS	S		2,14		2,14	2,14
1700000005527652	04-063-047-00103-0004	ALMENDROS	S		2,15		2,15	2,15
1700000005527653	04-063-047-00071-0001	ALMENDROS	S		3,36		3,36	3,36
1700000005527654	04-063-047-00058-0002	ALMENDROS	S		0,99		0,99	0,99
1700000005527655	04-063-047-00059-0002	ALMENDROS	S		1,47		1,47	1,47
1700000005981970	04-063-047-00060-0001	ALMENDROS	S		0,30		0,30	0,30
1700000005981971	04-063-047-00060-0003	ALMENDROS	S		4,90		4,90	4,90
1700000005981975	04-063-047-00061-0001	ALMENDROS	S		5,71		5,71	5,71
1700000005981976	04-063-047-00064-0004	ALMENDROS	S		0,06		0,06	0,06
1700000005981980	04-063-047-00070-0001	ALMENDROS	S		1,39		1,39	1,39

INCIDENCIAS**INCIDENCIA DESCRIPCIÓN**

452	Actividad agraria declarada en un recinto no compatible con el uso PA, PR o PS asignado en SIGPAC para ese recinto. Recinto:04-063-047-00058-0003 Cultivo:62000 PASTOS PERMANENTES DE 5 O MAS AÑOS-SIN VARIEDAD Secano USO ASIGNADO EN SIGPAC:PR
3790	Recinto declarado inactivo Recinto:04-063-010-00260-00001 Cultivo: - Recinto:04-063-011-00121-00001 Cultivo: - Recinto:04-063-011-00122-00001 Cultivo: - Recinto:04-063-011-00123-00002 Cultivo: -
86119	Carga ganadera NO cumple con el valor mínimo de 0,2 UGM/ha. Recinto:04-063-047-00058-00003 Cultivo:62000 PASTOS PERMANENTES DE 5 O MAS AÑOS-SIN VARIEDAD Secano Carga Ganadera:0
86121	Recinto superficie forrajera que no realiza la actividad de producción de pastoreo. Recinto:04-063-047-00058-00003 Cultivo:62000 PASTOS PERMANENTES DE 5 O MAS AÑOS-SIN VARIEDAD Secano Actividad Agraria del recinto:2
86122	Recinto superficie forrajera que realiza la actividad de producción de pastoreo y no declara el o los códigos del Registro de Explotaciones Ganaderas de Andalucía, REGA.

(1) Con incidencias que retienen pago o deniegan el expediente.

(2) Se calcula sobre superficie declarada admisible.

(3) Aplicación del artículo 16 bis del RD 147/2023.

(4) Expediente con algunos recintos de pastos permanentes ubicados en espacios protegidos donde la carga ganadera mínima será 0,1 UGM/ha.

Puede verificar la integridad de una copia de este documento mediante la lectura del código QR adjunto o mediante el acceso a la dirección <https://ws050.juntadeandalucia.es/verificarFirma> indicando el código de VERIFICACIÓN

FIRMADO POR

RAQUEL MARIA ESPIN CRESPO

29/01/2025

VERIFICACIÓN

Pk2jmMURSWMFXCU9VKGJRQ2Q7H5BP3

PÁG. 32/2713



**INCIDENCIAS****INCIDENCIA DESCRIPCIÓN**

- 86124 Recinto:04-063-047-00058-00003 Cultivo:62000 PASTOS PERMANENTES DE 5 O MAS AÑOS-SIN VARIEDAD Secano
 Recinto de forrajera para Cálculo de Carga Ganadera que No pertenece a Explotación.
 Recinto:04-063-047-00058-00003 Cultivo:62000 PASTOS PERMANENTES DE 5 O MAS AÑOS-SIN VARIEDAD Secano

Datos considerados para el Cálculo de la Carga Ganadera del expediente

Superficie determinada para Cálculo Carga Ganadera: 0,00 ha
Carga Ganadera del Expediente: 0,00 ugm/ha

Incidencias de carga ganadera**INCIDENCIA DESCRIPCIÓN**

- 226 Recinto abandonado según SIGPAC por el que solicita alguna ayuda/práctica.
 Recinto:04-063-043-00124-00013 Cultivo:63000 PASTOS DE MENOS DE 5 AÑOS-SIN VARIEDAD Secano
- 452 Actividad agraria declarada en un recinto no compatible con el uso PA, PR o PS asignado en SIGPAC para ese recinto.
 Recinto:04-063-047-00056-00012 Cultivo:62000 PASTOS PERMANENTES DE 5 O MAS AÑOS-SIN VARIEDAD Secano USO ASIGNADO EN SIGPAC:PR
 Recinto:04-063-047-00056-00007 Cultivo:62000 PASTOS PERMANENTES DE 5 O MAS AÑOS-SIN VARIEDAD Secano USO ASIGNADO EN SIGPAC:PA
 Recinto:04-063-047-00056-00004 Cultivo:62000 PASTOS PERMANENTES DE 5 O MAS AÑOS-SIN VARIEDAD Secano USO ASIGNADO EN SIGPAC:PR
 Recinto:04-063-047-00056-00009 Cultivo:62000 PASTOS PERMANENTES DE 5 O MAS AÑOS-SIN VARIEDAD Secano USO ASIGNADO EN SIGPAC:PR
 Recinto:04-063-047-00058-00003 Cultivo:62000 PASTOS PERMANENTES DE 5 O MAS AÑOS-SIN VARIEDAD Secano USO ASIGNADO EN SIGPAC:PR
 Recinto:04-063-047-00056-00006 Cultivo:62000 PASTOS PERMANENTES DE 5 O MAS AÑOS-SIN VARIEDAD Secano USO ASIGNADO EN SIGPAC:PR
 Recinto:04-063-047-00103-00006 Cultivo:62000 PASTOS PERMANENTES DE 5 O MAS AÑOS-SIN VARIEDAD Secano USO ASIGNADO EN SIGPAC:PA
 Recinto:04-063-047-00056-00005 Cultivo:62000 PASTOS PERMANENTES DE 5 O MAS AÑOS-SIN VARIEDAD Secano USO ASIGNADO EN SIGPAC:PR
- 86122 Recinto superficie forrajera que realiza la actividad de producción de pastoreo y no declara el o los códigos del Registro de Explotaciones Ganaderas de Andalucía, REGA.
 Recinto:04-063-047-00058-00003 Cultivo:62000 PASTOS PERMANENTES DE 5 O MAS AÑOS-SIN VARIEDAD Secano
- 86124 Recinto de forrajera para Cálculo de Carga Ganadera que No pertenece a Explotación.
 Recinto:04-063-047-00058-00003 Cultivo:62000 PASTOS PERMANENTES DE 5 O MAS AÑOS-SIN VARIEDAD Secano
- 86128 Recinto de Forrajeras que no ha contabilizado para Carga Ganadera por no tener una explotación válida para el cálculo de la Carga Ganadera
 Recinto:04-063-047-00056-00012 Cultivo:62 PASTOS PERMANENTES DE 5 O MAS AÑOS-
 Recinto:04-063-043-00124-00013 Cultivo:63 PASTOS DE MENOS DE 5 AÑOS-
 Recinto:04-063-047-00056-00007 Cultivo:62 PASTOS PERMANENTES DE 5 O MAS AÑOS-
 Recinto:04-063-047-00056-00004 Cultivo:62 PASTOS PERMANENTES DE 5 O MAS AÑOS-
 Recinto:04-063-047-00056-00009 Cultivo:62 PASTOS PERMANENTES DE 5 O MAS AÑOS-
 Recinto:04-063-047-00058-00003 Cultivo:62 PASTOS PERMANENTES DE 5 O MAS AÑOS-
 Recinto:04-063-047-00056-00006 Cultivo:62 PASTOS PERMANENTES DE 5 O MAS AÑOS-
 Recinto:04-063-047-00103-00006 Cultivo:62 PASTOS PERMANENTES DE 5 O MAS AÑOS-
 Recinto:04-063-047-00056-00005 Cultivo:62 PASTOS PERMANENTES DE 5 O MAS AÑOS-
- 86132 Recinto superficie forrajera que no realiza la actividad de producción de pastoreo.
 Recinto:04-098-076-00213-00003 Cultivo:20000 BARBECHO TRADICIONAL-SIN VARIEDAD Secano
 Recinto:04-098-075-00053-00002 Cultivo:20000 BARBECHO TRADICIONAL-SIN VARIEDAD Secano
 Recinto:04-098-084-00132-00002 Cultivo:20000 BARBECHO TRADICIONAL-SIN VARIEDAD Secano
 Recinto:18-149-014-00348-00001 Cultivo:20000 BARBECHO TRADICIONAL-SIN VARIEDAD Secano
 Recinto:04-063-022-00043-00001 Cultivo:20000 BARBECHO TRADICIONAL-SIN VARIEDAD Secano
 Recinto:04-098-084-00103-00008 Cultivo:20000 BARBECHO TRADICIONAL-SIN VARIEDAD Secano
 Recinto:04-063-024-00006-00002 Cultivo:20000 BARBECHO TRADICIONAL-SIN VARIEDAD Secano
 Recinto:04-063-025-00081-00001 Cultivo:20000 BARBECHO TRADICIONAL-SIN VARIEDAD Secano
 Recinto:04-063-024-00006-00002 Cultivo:20000 BARBECHO TRADICIONAL-SIN VARIEDAD Secano
 Recinto:04-063-047-00058-00003 Cultivo:62000 PASTOS PERMANENTES DE 5 O MAS AÑOS-SIN VARIEDAD Secano
- 86133 Recinto de forrajera No solicitado para Cálculo de Carga Ganadera que No pertenece a Explotación.

(1) Con incidencias que retienen pago o deniegan el expediente.

(2) Se calcula sobre superficie declarada admisible.

(3) Aplicación del artículo 16 bis del RD 147/2023.

(4) Expediente con algunos recintos de pastos permanentes ubicados en espacios protegidos donde la carga ganadera mínima será 0,1 UGM/ha.

Puede verificar la integridad de una copia de este documento mediante la lectura del código QR adjunto o mediante el acceso a la dirección <https://ws050.juntadeandalucia.es/verificarFirma> indicando el código de VERIFICACIÓN

FIRMADO POR

RAQUEL MARIA ESPIN CRESPO

29/01/2025

VERIFICACIÓN

Pk2jmMURSWMFXCU9VKGJRQ2Q7H5BP3

PÁG. 33/2713





Recinto:04-063-047-00056-00012 Cultivo:62000 PASTOS PERMANENTES DE 5 O MAS AÑOS-SIN VARIEDAD Secano
Recinto:04-063-043-00124-00013 Cultivo:63000 PASTOS DE MENOS DE 5 AÑOS-SIN VARIEDAD Secano
Recinto:04-063-047-00056-00007 Cultivo:62000 PASTOS PERMANENTES DE 5 O MAS AÑOS-SIN VARIEDAD Secano
Recinto:04-063-047-00056-00004 Cultivo:62000 PASTOS PERMANENTES DE 5 O MAS AÑOS-SIN VARIEDAD Secano
Recinto:04-063-047-00056-00009 Cultivo:62000 PASTOS PERMANENTES DE 5 O MAS AÑOS-SIN VARIEDAD Secano
Recinto:04-063-047-00056-00006 Cultivo:62000 PASTOS PERMANENTES DE 5 O MAS AÑOS-SIN VARIEDAD Secano
Recinto:04-063-047-00103-00006 Cultivo:62000 PASTOS PERMANENTES DE 5 O MAS AÑOS-SIN VARIEDAD Secano
Recinto:04-063-047-00056-00005 Cultivo:62000 PASTOS PERMANENTES DE 5 O MAS AÑOS-SIN VARIEDAD Secano

(1) Con incidencias que retienen pago o deniegan el expediente.

(2) Se calcula sobre superficie declarada admisible.

(3) Aplicación del artículo 16 bis del RD 147/2023.

(4) Expediente con algunos recintos de pastos permanentes ubicados en espacios protegidos donde la carga ganadera mínima será 0,1 UGM/ha.

Puede verificar la integridad de una copia de este documento mediante la lectura del código QR adjunto o mediante el acceso a la dirección <https://ws050.juntadeandalucia.es/verificarFirma> indicando el código de VERIFICACIÓN

FIRMADO POR

RAQUEL MARIA ESPIN CRESPO

29/01/2025

VERIFICACIÓN

Pk2jmMURSWMFXC9VKGJRQ2Q7H5BP3

PÁG. 34/2713





APELLIDOS Y NOMBRE / RAZÓN SOCIAL

CARO GARCIA PLACIDO

NIF

****2842*

EXPEDIENTE

1211024

RESOLUCIÓN

CONCESIÓN DE LA AYUDA

DATOS DE MANTENIMIENTO UNIDADES

GRUPO DE PAGO	Sup. Dec. Admisible	Sup. Resuelta	Sobredecl.	% Sobredecl.
ZONAS DE MONTAÑA	61,51	61,51	0,00	0,00

RESUMEN DE PAGOS

	IMPORTE (Euros)			
	RESUELTO	FEADER	MAPA	CAPADR
Pago realizado	2.046,00	1.739,10	200,71	106,19

APLICACIÓN DE REDUCCIONES Y PENALIZACIONES (%)

Criterios de subvencionabilidad (1)	Presentación tardía	Omisión declaración	Condicionabilidad
0,00	0,00	0,00	0,00

IMPORTE (Euros)

Calculado(2)	Reducción	Penalización	Reducción Penalización (3)	Penalización adicional	Resuelto	FEADER	MAPA	CAPADR
2.046,00 €	0,00 €	0,00 €	0,00 €	0,00 €	2.046,00 €	1.739,10 €	200,71 €	106,19 €
Importe Unitario:	93,00 €	Nuevo Importe Unitario:	33,26 €					

(1) Con incidencias que retienen pago o deniegan el expediente.

(2) Se calcula sobre superficie declarada admisible.

(3) Aplicación del artículo 16 bis del RD 147/2023.

(4) Expediente con algunos recintos de pastos permanentes ubicados en espacios protegidos donde la carga ganadera mínima será 0,1 UGM/ha.

Puede verificar la integridad de una copia de este documento mediante la lectura del código QR adjunto o mediante el acceso a la dirección <https://ws050.juntadeandalucia.es/verificarFirma> indicando el código de VERIFICACIÓN

FIRMADO POR	RAQUEL MARIA ESPIN CRESPO	29/01/2025	
VERIFICACIÓN	Pk2jmMURSWMFXCU9VKGJQRQ2Q7H5BP3	PÁG. 35/2713	

**RECINTOS PROPUESTOS**

REF.	REFERENCIA SIGPAC	CULTIVO	S/R	USO SIGPAC	Sup. Dec. admisible	Sup. Campo	Sup. Determ.	Sup. Resuelta
-1581769	04-098-023-00173-0006	ALMENDROS	S		1,23		1,23	1,23
-1445157	04-099-038-00105-0035	ALMENDROS	S		0,01		0,01	0,01
-1363786	04-099-038-00105-0034	ALMENDROS	S		0,01		0,01	0,01
-1363785	04-099-038-00001-0036	ALMENDROS	S		0,08		0,08	0,08
-1363782	04-098-028-00145-0090	ALMENDROS	S		0,03		0,03	0,03
-1363779	04-098-028-00145-0087	ALMENDROS	S		0,02		0,02	0,02
-1363778	04-098-028-00139-0134	BARBECHO TRADICIONAL	S		0,04		0,04	0,04
-1363777	04-098-028-00139-0132	ALMENDROS	S		0,04		0,04	0,04
-1363776	04-098-028-00139-0131	BARBECHO TRADICIONAL	S		0,03		0,03	0,03
-1363774	04-098-028-00139-0128	ALMENDROS	S		0,07		0,07	0,07
-1363773	04-098-028-00139-0127	ALMENDROS	S		0,05		0,05	0,05
-1363769	04-098-028-00139-0122	ALMENDROS	S		0,39		0,39	0,39
-1363766	04-098-028-00139-0119	ALMENDROS	S		0,10		0,10	0,10
-1342302	04-099-038-00001-0043	CEBADA	S		0,02		0,02	0,02
-1342301	04-099-038-00001-0042	CEBADA	S		0,02		0,02	0,02
-1046798	04-099-038-00001-0034	ALMENDROS	S		0,08		0,08	0,08
-785872	04-099-038-90029-0001	ALMENDROS	S		2,38		2,38	2,38
-785871	04-099-038-00105-0033	TRIGO BLANDO	S		0,17		0,17	0,17
-785870	04-099-038-00105-0032	ALMENDROS	S		0,02		0,02	0,02
-785867	04-099-038-00105-0007	ALMENDROS	S		0,51		0,51	0,51
-785866	04-099-038-00105-0007	ALMENDROS	S		0,06		0,06	0,06
-785865	04-099-038-00105-0006	ALMENDROS	S		0,51		0,51	0,51
-785864	04-099-038-00105-0002	ALMENDROS	S		0,07		0,07	0,07
-785863	04-098-028-00145-0086	ALMENDROS	S		0,06		0,06	0,06
-785861	04-098-028-00145-0050	ALMENDROS	S		0,20		0,20	0,20
-785860	04-098-028-00145-0049	ALMENDROS	S		0,17		0,17	0,17
-785859	04-098-028-00145-0017	ALMENDROS	S		0,70		0,70	0,70
-785856	04-098-028-00145-0001	ALMENDROS	S		0,03		0,03	0,03
-785855	04-098-028-00140-0104	ALMENDROS	S		0,15		0,15	0,15
-785854	04-098-028-00140-0078	ALMENDROS	S		0,21		0,21	0,21
-785853	04-098-028-00140-0050	ALMENDROS	S		0,05		0,05	0,05
-785852	04-098-028-00140-0017	ALMENDROS	S		0,96		0,96	0,96
-785846	04-098-028-00139-0112	ALMENDROS	S		0,03		0,03	0,03
-785845	04-098-028-00139-0111	ALMENDROS	S		0,06		0,06	0,06
-785844	04-098-028-00139-0110	ALMENDROS	S		0,04		0,04	0,04
-785843	04-098-028-00139-0109	ALMENDROS	S		0,05		0,05	0,05
-785842	04-098-028-00139-0108	ALMENDROS	S		0,05		0,05	0,05
-785841	04-098-028-00139-0107	ALMENDROS	S		0,02		0,02	0,02
-785840	04-098-028-00139-0106	ALMENDROS	S		0,26		0,26	0,26
-785838	04-098-028-00139-0102	ALMENDROS	S		0,59		0,59	0,59
-785836	04-098-028-00139-0100	ALMENDROS	S		0,27		0,27	0,27
-785835	04-098-028-00139-0099	ALMENDROS	S		0,47		0,47	0,47
-785834	04-098-028-00139-0098	BARBECHO TRADICIONAL	S		0,03		0,03	0,03
-785833	04-098-028-00139-0097	BARBECHO TRADICIONAL	S		0,01		0,01	0,01
-785831	04-098-028-00139-0093	ALMENDROS	S		0,05		0,05	0,05
-785827	04-098-028-00139-0088	BARBECHO TRADICIONAL	S		0,09		0,09	0,09
-785826	04-098-028-00139-0086	ALMENDROS	S		0,23		0,23	0,23
-785824	04-098-028-00139-0075	ALMENDROS	S		0,01		0,01	0,01
-785819	04-098-028-00139-0066	ALMENDROS	S		0,86		0,86	0,86
-785818	04-098-028-00139-0064	ALMENDROS	S		2,41		2,41	2,41
-785817	04-098-028-00139-0063	ALMENDROS	S		0,12		0,12	0,12
-785812	04-098-028-00139-0056	ALMENDROS	S		0,18		0,18	0,18

(1) Con incidencias que retienen pago o deniegan el expediente.

(2) Se calcula sobre superficie declarada admisible.

(3) Aplicación del artículo 16 bis del RD 147/2023.

(4) Expediente con algunos recintos de pastos permanentes ubicados en espacios protegidos donde la carga ganadera mínima será 0,1 UGM/ha.

Puede verificar la integridad de una copia de este documento mediante la lectura del código QR adjunto o mediante el acceso a la dirección <https://ws050.juntadeandalucia.es/verificarFirma> indicando el código de VERIFICACIÓN

FIRMADO POR

RAQUEL MARIA ESPIN CRESPO

29/01/2025

VERIFICACIÓN

Pk2jmMURSWMFXCU9VKGJRQ2Q7H5BP3

PÁG. 36/2713



**RECINTOS PROPUESTOS**

REF.	REFERENCIA SIGPAC	CULTIVO	S/R	USO SIGPAC	Sup. Dec. admisible	Sup. Campo	Sup. Determ.	Sup. Resuelta
-785811	04-098-028-00139-0055	ALMENDROS	S		0,12		0,12	0,12
-785810	04-098-028-00139-0054	ALMENDROS	S		0,10		0,10	0,10
-785809	04-098-028-00139-0053	ALMENDROS	S		0,15		0,15	0,15
-785808	04-098-028-00139-0052	ALMENDROS	S		0,03		0,03	0,03
-785807	04-098-028-00139-0051	ALMENDROS	S		0,09		0,09	0,09
-785806	04-098-028-00139-0050	BARBECHO TRADICIONAL	S		0,04		0,04	0,04
-785805	04-098-028-00139-0047	ALMENDROS	S		0,14		0,14	0,14
-785800	04-098-028-00139-0040	ALMENDROS	S		0,06		0,06	0,06
-785798	04-098-028-00139-0037	ALMENDROS	S		0,50		0,50	0,50
-785796	04-098-028-00139-0030	ALMENDROS	S		0,77		0,77	0,77
-785795	04-098-028-00139-0029	ALMENDROS	S		0,68		0,68	0,68
-785792	04-098-028-00139-0025	ALMENDROS	S		0,44		0,44	0,44
-785791	04-098-028-00139-0022	ALMENDROS	S		0,32		0,32	0,32
-785790	04-098-028-00139-0021	ALMENDROS	S		0,07		0,07	0,07
-785788	04-098-028-00139-0018	ALMENDROS	S		2,35		2,35	2,35
-785787	04-098-028-00139-0017	ALMENDROS	S		0,01		0,01	0,01
-785786	04-098-028-00139-0016	ALMENDROS	S		1,15		1,15	1,15
-785785	04-098-028-00139-0015	ALMENDROS	S		0,80		0,80	0,80
-785784	04-098-028-00139-0014	ALMENDROS	S		0,39		0,39	0,39
-785783	04-098-028-00139-0013	ALMENDROS	S		0,03		0,03	0,03
-785777	04-098-028-00139-0007	ALMENDROS	S		5,55		5,55	5,55
-785776	04-098-028-00139-0006	ALMENDROS	S		2,50		2,50	2,50
-785775	04-098-028-00139-0005	ALMENDROS	S		0,18		0,18	0,18
-785774	04-098-028-00139-0004	ALMENDROS	S		1,30		1,30	1,30
-785773	04-098-028-00139-0001	ALMENDROS	S		0,33		0,33	0,33
-785763	04-098-023-00173-0009	OLIVAR	S		0,01		0,01	0,01
-785762	04-098-023-00173-0008	OLIVAR	S		0,77		0,77	0,77
-785761	04-098-023-00173-0007	OLIVAR	S		0,03		0,03	0,03
-785759	04-098-023-00173-0005	OLIVAR	S		0,01		0,01	0,01
-785758	04-098-023-00173-0004	OLIVAR	S		0,01		0,01	0,01
-785757	04-098-023-00173-0002	ALMENDROS	S		1,38		1,38	1,38
-785756	04-098-023-00133-0006	ALMENDROS	S		0,20		0,20	0,20
-578819	04-098-028-00102-0013	ALMENDROS	S		0,03		0,03	0,03
-578818	04-098-028-00102-0012	ALMENDROS	S		0,18		0,18	0,18
-578817	04-098-028-00102-0011	ALMENDROS	S		0,08		0,08	0,08
-189823	04-098-023-00173-0010	OLIVAR	S		0,06		0,06	0,06
4257260	04-098-023-00133-0015	OLIVAR	S		1,24		1,24	1,24
4257281	04-098-023-00173-0003	OLIVAR	S		0,03		0,03	0,03
4267975	04-098-023-00133-0006	ALMENDROS	S		4,74		4,74	4,74
5259058	04-098-028-00139-0073	ALMENDROS	S		0,30		0,30	0,30
6867603	04-098-023-00173-0001	OLIVAR	S		0,40		0,40	0,40
6867682	04-099-038-90030-0020	ALMENDROS	S		0,13		0,13	0,13
6867708	04-099-038-90030-0029	ALMENDROS	S		0,14		0,14	0,14
1700000005847629	04-099-038-00001-0024	OLIVAR	S		0,12		0,12	0,12
1700000005847630	04-099-038-00001-0014	OLIVAR	S		0,16		0,16	0,16
1700000005847631	04-099-038-00001-0022	OLIVAR	S		0,02		0,02	0,02
1700000005847632	04-099-038-00001-0008	OLIVAR	S		0,01		0,01	0,01
1700000005847633	04-099-038-00001-0010	OLIVAR	S		0,01		0,01	0,01
1700000005847634	04-099-038-00001-0009	OLIVAR	S		0,01		0,01	0,01
1700000005847635	04-099-038-00001-0012	OLIVAR	S		0,06		0,06	0,06
1700000005847636	04-099-038-00001-0011	OLIVAR	S		0,02		0,02	0,02
1700000005847637	04-099-038-00001-0006	ALMENDROS	S		11,56		11,56	11,56

(1) Con incidencias que retienen pago o deniegan el expediente.

(2) Se calcula sobre superficie declarada admisible.

(3) Aplicación del artículo 16 bis del RD 147/2023.

(4) Expediente con algunos recintos de pastos permanentes ubicados en espacios protegidos donde la carga ganadera mínima será 0,1 UGM/ha.

Puede verificar la integridad de una copia de este documento mediante la lectura del código QR adjunto o mediante el acceso a la dirección <https://ws050.juntadeandalucia.es/verificarFirma> indicando el código de VERIFICACIÓN

FIRMADO POR

RAQUEL MARIA ESPIN CRESPO

29/01/2025

VERIFICACIÓN

Pk2jmMURSWMFCU9VKGJRQ2Q7H5BP3

PÁG. 37/2713



**RECINTOS PROPUESTOS**

REF.	REFERENCIA SIGPAC	CULTIVO	S/R	USO SIGPAC	Sup. Dec. admisible	Sup. Campo	Sup. Determ.	Sup. Resuelta
170000005847638	04-099-038-00001-0027	ALMENDROS	S		0,16		0,16	0,16
170000005847639	04-099-038-00001-0029	ALMENDROS	S		2,22		2,22	2,22
1700000007117970	04-098-028-00102-0008	ALMENDROS	S		0,13		0,13	0,13
1700000007118003	04-098-028-00101-0004	ALMENDROS	S		0,07		0,07	0,07
1700000007118041	04-098-028-00102-0003	ALMENDROS	S		0,12		0,12	0,12
1700000007118042	04-098-028-00130-0002	ALMENDROS	S		0,69		0,69	0,69
1700000007118043	04-098-028-00130-0003	ALMENDROS	S		0,52		0,52	0,52
1700000007118045	04-098-028-00102-0002	ALMENDROS	S		1,02		1,02	1,02
1700000007118050	04-098-028-00101-0003	ALMENDROS	S		1,66		1,66	1,66
1700000007118053	04-098-028-00101-0007	ALMENDROS	S		0,35		0,35	0,35
1700000007118054	04-098-023-00133-0007	ALMENDROS	S		0,25		0,25	0,25
1700000007118069	04-098-028-00102-0007	ALMENDROS	S		0,01		0,01	0,01
1700000007118072	04-099-038-00001-0018	ALMENDROS	S		0,20		0,20	0,20

INCIDENCIAS**INCIDENCIA DESCRIPCIÓN**

74336	Recinto con uso declarado o cultivo declarado NO válido Recinto:04-098-028-00139-00010 Cultivo:358000 MEZCLA DE FORESTALES-SIN VARIEDAD Secano Uso Sigpac:FO Recinto:04-098-028-00139-00011 Cultivo:358000 MEZCLA DE FORESTALES-SIN VARIEDAD Secano Uso Sigpac:FO Recinto:04-098-028-00139-00012 Cultivo:358000 MEZCLA DE FORESTALES-SIN VARIEDAD Secano Uso Sigpac:FO Recinto:04-098-028-00139-00042 Cultivo:358000 MEZCLA DE FORESTALES-SIN VARIEDAD Secano Uso Sigpac:FO Recinto:04-098-028-00139-00043 Cultivo:358000 MEZCLA DE FORESTALES-SIN VARIEDAD Secano Uso Sigpac:FO Recinto:04-098-028-00139-00045 Cultivo:358000 MEZCLA DE FORESTALES-SIN VARIEDAD Secano Uso Sigpac:FO Recinto:04-098-028-00139-00059 Cultivo:358000 MEZCLA DE FORESTALES-SIN VARIEDAD Secano Uso Sigpac:FO
86119	Carga ganadera NO cumple con el valor mínimo de 0,2 UGM/ha. Recinto:04-098-028-00101-00009 Cultivo:62000 PASTOS PERMANENTES DE 5 O MAS AÑOS-SIN VARIEDAD Secano Carga Ganadera:0
86121	Recinto superficie forrajera que no realiza la actividad de producción de pastoreo. Recinto:04-098-028-00101-00009 Cultivo:62000 PASTOS PERMANENTES DE 5 O MAS AÑOS-SIN VARIEDAD Secano Actividad Agraria del recinto:5
86122	Recinto superficie forrajera que realiza la actividad de producción de pastoreo y no declara el o los códigos del Registro de Explotaciones Ganaderas de Andalucía, REGA. Recinto:04-098-028-00101-00009 Cultivo:62000 PASTOS PERMANENTES DE 5 O MAS AÑOS-SIN VARIEDAD Secano
86124	Recinto de forrajera para Cálculo de Carga Ganadera que No pertenece a Explotación. Recinto:04-098-028-00101-00009 Cultivo:62000 PASTOS PERMANENTES DE 5 O MAS AÑOS-SIN VARIEDAD Secano

Datos considerados para el Cálculo de la Carga Ganadera del expediente

Superficie determinada para Cálculo Carga Ganadera: 0,00 ha
Carga Ganadera del Expediente: 0,00 ugm/ha

Incidenias de carga ganadera**INCIDENCIA DESCRIPCIÓN**

86122	Recinto superficie forrajera que realiza la actividad de producción de pastoreo y no declara el o los códigos del Registro de Explotaciones Ganaderas de Andalucía, REGA. Recinto:04-098-028-00101-00009 Cultivo:62000 PASTOS PERMANENTES DE 5 O MAS AÑOS-SIN VARIEDAD Secano
86124	Recinto de forrajera para Cálculo de Carga Ganadera que No pertenece a Explotación. Recinto:04-098-028-00101-00009 Cultivo:62000 PASTOS PERMANENTES DE 5 O MAS AÑOS-SIN VARIEDAD Secano
86128	Recinto de Forrajeras que no ha contabilizado para Carga Ganadera por no tener una explotación válida para el cálculo de la Carga Ganadera Recinto:04-098-028-00101-00009 Cultivo:62 PASTOS PERMANENTES DE 5 O MAS AÑOS-
86132	Recinto superficie forrajera que no realiza la actividad de producción de pastoreo. Recinto:04-098-028-00139-00134 Cultivo:20000 BARBECHO TRADICIONAL-SIN VARIEDAD Secano Recinto:04-098-028-00139-00131 Cultivo:20000 BARBECHO TRADICIONAL-SIN VARIEDAD Secano

(1) Con incidencias que retienen pago o deniegan el expediente.

(2) Se calcula sobre superficie declarada admisible.

(3) Aplicación del artículo 16 bis del RD 147/2023.

(4) Expediente con algunos recintos de pastos permanentes ubicados en espacios protegidos donde la carga ganadera mínima será 0,1 UGM/ha.

Puede verificar la integridad de una copia de este documento mediante la lectura del código QR adjunto o mediante el acceso a la dirección <https://ws050.juntadeandalucia.es/verificarFirma> indicando el código de VERIFICACIÓN

FIRMADO POR

RAQUEL MARIA ESPIN CRESPO

29/01/2025

VERIFICACIÓN

Pk2jmMURSWMFXCU9VKGJRQ2Q7H5BP3

PÁG. 38/2713





Recinto:04-098-028-00139-00098 Cultivo:20000 BARBECHO TRADICIONAL-SIN VARIEDAD Secano
Recinto:04-098-028-00139-00097 Cultivo:20000 BARBECHO TRADICIONAL-SIN VARIEDAD Secano
Recinto:04-098-028-00139-00088 Cultivo:20000 BARBECHO TRADICIONAL-SIN VARIEDAD Secano
Recinto:04-098-028-00139-00050 Cultivo:20000 BARBECHO TRADICIONAL-SIN VARIEDAD Secano
Recinto:04-098-028-00101-00009 Cultivo:62000 PASTOS PERMANENTES DE 5 O MAS AÑOS-SIN VARIEDAD Secano

(1) Con incidencias que retienen pago o deniegan el expediente.
(2) Se calcula sobre superficie declarada admisible.
(3) Aplicación del artículo 16 bis del RD 147/2023.
(4) Expediente con algunos recintos de pastos permanentes ubicados en espacios protegidos donde la carga ganadera mínima será 0,1 UGM/ha.

Puede verificar la integridad de una copia de este documento mediante la lectura del código QR adjunto o mediante el acceso a la dirección <https://ws050.juntadeandalucia.es/verificarFirma> indicando el código de VERIFICACIÓN

FIRMADO POR	RAQUEL MARIA ESPIN CRESPO	29/01/2025
VERIFICACIÓN	Pk2jmMURSWMFXCu9VKGJRQ2Q7H5BP3	PÁG. 39/2713



**APELLIDOS Y NOMBRE / RAZÓN SOCIAL**

CARRILLO JIMENEZ ANA MARIA

NIF

****6439*

EXPEDIENTE

1135884

RESOLUCIÓN

CONCESIÓN DE LA AYUDA

DATOS DE MANTENIMIENTO UNIDADES

GRUPO DE PAGO	Sup. Dec. Admisible	Sup. Resuelta	Sobredecl.	% Sobredecl.
ZONAS DE MONTAÑA	35,58	35,58	0,00	0,00

RESUMEN DE PAGOS

	IMPORTE (Euros)			
	RESUELTO	FEADER	MAPA	CAPADR
A pagar	2.046,00	1.739,10	200,71	106,19

APLICACIÓN DE REDUCCIONES Y PENALIZACIONES (%)

Criterios de subvencionabilidad (1)	Presentación tardía	Omisión declaración	Condicionalidad
0,00	0,00	0,00	0,00

IMPORTE (Euros)

Calculado(2)	Reducción	Penalización	Reducción Penalización (3)	Penalización adicional	Resuelto	FEADER	MAPA	CAPADR
2.046,00 €	0,00 €	0,00 €	0,00 €	0,00 €	2.046,00 €	1.739,10 €	200,71 €	106,19 €
Importe Unitario:	93,00 €	Nuevo Importe Unitario:	57,50 €					

RECINTOS PROPUESTOS

REF.	REFERENCIA SIGPAC	CULTIVO	S/R	USO SIGPAC	Sup. Dec. admisible	Sup. Campo	Sup. Determ.	Sup. Resuelta
4636222	04-070-009-00018-0001	ALMENDROS	S		0,71		0,71	0,71
4636227	04-070-009-00018-0002	ALMENDROS	S		0,37		0,37	0,37
5228362	04-070-001-00082-0004	ALMENDROS	S		0,11		0,11	0,11
5228366	04-070-001-00082-0007	ALMENDROS	S		0,25		0,25	0,25
5228369	04-070-001-00082-0008	ALMENDROS	S		0,39		0,39	0,39
1700000005185151	04-070-001-00079-0001	ALMENDROS	S		0,10		0,10	0,10
1700000005185154	04-070-001-00145-0001	ALMENDROS	S		1,15		1,15	1,15
1700000005185155	04-070-001-00082-0001	ALMENDROS	S		3,92		3,92	3,92
1700000005185163	04-070-042-00050-0008	ALMENDROS	S		0,27		0,27	0,27
1700000005185164	04-070-009-00017-0001	ALMENDROS	S		1,72		1,72	1,72
1700000005185166	04-070-001-00082-0003	ALMENDROS	S		0,83		0,83	0,83
1700000005185168	04-070-001-00089-0001	ALMENDROS	S		0,62		0,62	0,62
1700000005185169	04-070-001-00088-0001	ALMENDROS	S		1,05		1,05	1,05
1700000005185170	04-070-001-00140-0001	ALMENDROS	S		0,20		0,20	0,20
1700000005185171	04-070-001-00096-0001	ALMENDROS	S		1,11		1,11	1,11
1700000005185172	04-070-001-00143-0002	ALMENDROS	S		0,05		0,05	0,05
1700000005185173	04-070-001-00140-0002	ALMENDROS	S		0,95		0,95	0,95
1700000005185178	04-070-042-00050-0013	ALMENDROS	S		2,56		2,56	2,56
1700000005185184	04-070-009-00020-0004	ALMENDROS	S		3,66		3,66	3,66
1700000005185185	04-070-009-00020-0003	ALMENDROS	S		0,22		0,22	0,22
1700000005185187	04-070-042-00050-0004	ALMENDROS	S		1,59		1,59	1,59
1700000005185190	04-070-001-00082-0005	ALMENDROS	S		0,13		0,13	0,13
1700000005185191	04-070-009-00015-0002	ALMENDROS	S		0,55		0,55	0,55
1700000005185198	04-070-042-00059-0001	ALMENDROS	S		1,53		1,53	1,53
1700000005185199	04-070-042-00050-0005	ALMENDROS	S		10,13		10,13	10,13
1700000005185200	04-070-001-00082-0006	ALMENDROS	S		0,17		0,17	0,17
1700000005185201	04-070-042-00056-0001	ALMENDROS	S		0,83		0,83	0,83
1700000005185202	04-070-009-00024-0002	ALMENDROS	S		0,41		0,41	0,41

(1) Con incidencias que retienen pago o deniegan el expediente.

(2) Se calcula sobre superficie declarada admisible.

(3) Aplicación del artículo 16 bis del RD 147/2023.

(4) Expediente con algunos recintos de pastos permanentes ubicados en espacios protegidos donde la carga ganadera mínima será 0,1 UGM/ha.

Puede verificar la integridad de una copia de este documento mediante la lectura del código QR adjunto o mediante el acceso a la dirección <https://ws050.juntadeandalucia.es/verificarFirma> indicando el código de VERIFICACIÓN

FIRMADO POR

RAQUEL MARIA ESPIN CRESPO

29/01/2025

VERIFICACIÓN

Pk2jmMURSWMFXCU9VKGJRQ2Q7H5BP3

PÁG. 40/2713



**INCIDENCIAS****INCIDENCIA DESCRIPCIÓN**

3790	Recinto declarado inactivo Recinto:04-070-001-00082-00012 Cultivo: - Recinto:04-070-001-00082-00013 Cultivo: - Recinto:04-070-001-00088-00002 Cultivo: - Recinto:04-070-001-00140-00003 Cultivo: -
86119	Carga ganadera NO cumple con el valor mínimo de 0,2 UGM/ha. Recinto:04-070-001-00082-00012 Cultivo:62000 PASTOS PERMANENTES DE 5 O MAS AÑOS-SIN VARIEDAD Secano Carga Ganadera:0 Recinto:04-070-001-00082-00013 Cultivo:62000 PASTOS PERMANENTES DE 5 O MAS AÑOS-SIN VARIEDAD Secano Carga Ganadera:0 Recinto:04-070-001-00088-00002 Cultivo:62000 PASTOS PERMANENTES DE 5 O MAS AÑOS-SIN VARIEDAD Secano Carga Ganadera:0 Recinto:04-070-001-00140-00003 Cultivo:62000 PASTOS PERMANENTES DE 5 O MAS AÑOS-SIN VARIEDAD Secano Carga Ganadera:0
86121	Recinto superficie forrajera que no realiza la actividad de producción de pastoreo. Recinto:04-070-001-00082-00012 Cultivo:62000 PASTOS PERMANENTES DE 5 O MAS AÑOS-SIN VARIEDAD Secano Actividad Agraria del recinto:5 Recinto:04-070-001-00082-00013 Cultivo:62000 PASTOS PERMANENTES DE 5 O MAS AÑOS-SIN VARIEDAD Secano Actividad Agraria del recinto:5 Recinto:04-070-001-00088-00002 Cultivo:62000 PASTOS PERMANENTES DE 5 O MAS AÑOS-SIN VARIEDAD Secano Actividad Agraria del recinto:5 Recinto:04-070-001-00140-00003 Cultivo:62000 PASTOS PERMANENTES DE 5 O MAS AÑOS-SIN VARIEDAD Secano Actividad Agraria del recinto:5
86122	Recinto superficie forrajera que realiza la actividad de producción de pastoreo y no declara el o los códigos del Registro de Explotaciones Ganaderas de Andalucía, REGA. Recinto:04-070-001-00082-00012 Cultivo:62000 PASTOS PERMANENTES DE 5 O MAS AÑOS-SIN VARIEDAD Secano Recinto:04-070-001-00082-00013 Cultivo:62000 PASTOS PERMANENTES DE 5 O MAS AÑOS-SIN VARIEDAD Secano Recinto:04-070-001-00088-00002 Cultivo:62000 PASTOS PERMANENTES DE 5 O MAS AÑOS-SIN VARIEDAD Secano Recinto:04-070-001-00140-00003 Cultivo:62000 PASTOS PERMANENTES DE 5 O MAS AÑOS-SIN VARIEDAD Secano
86124	Recinto de forrajera para Cálculo de Carga Ganadera que No pertenece a Explotación. Recinto:04-070-001-00082-00012 Cultivo:62000 PASTOS PERMANENTES DE 5 O MAS AÑOS-SIN VARIEDAD Secano Recinto:04-070-001-00082-00013 Cultivo:62000 PASTOS PERMANENTES DE 5 O MAS AÑOS-SIN VARIEDAD Secano Recinto:04-070-001-00088-00002 Cultivo:62000 PASTOS PERMANENTES DE 5 O MAS AÑOS-SIN VARIEDAD Secano Recinto:04-070-001-00140-00003 Cultivo:62000 PASTOS PERMANENTES DE 5 O MAS AÑOS-SIN VARIEDAD Secano

Datos considerados para el Cálculo de la Carga Ganadera del expediente

Superficie determinada para Cálculo Carga Ganadera: 0,00 ha
Carga Ganadera del Expediente: 0,00 ugm/ha

Incidenias de carga ganadera**INCIDENCIA DESCRIPCIÓN**

3790	Recinto declarado inactivo Recinto:04-070-001-00082-00013 Cultivo: - Recinto:04-070-001-00140-00003 Cultivo: - Recinto:04-070-001-00082-00012 Cultivo: - Recinto:04-070-001-00088-00002 Cultivo: -
86122	Recinto superficie forrajera que realiza la actividad de producción de pastoreo y no declara el o los códigos del Registro de Explotaciones Ganaderas de Andalucía, REGA. Recinto:04-070-001-00082-00013 Cultivo:62000 PASTOS PERMANENTES DE 5 O MAS AÑOS-SIN VARIEDAD Secano Recinto:04-070-001-00140-00003 Cultivo:62000 PASTOS PERMANENTES DE 5 O MAS AÑOS-SIN VARIEDAD Secano Recinto:04-070-001-00082-00012 Cultivo:62000 PASTOS PERMANENTES DE 5 O MAS AÑOS-SIN VARIEDAD Secano Recinto:04-070-001-00088-00002 Cultivo:62000 PASTOS PERMANENTES DE 5 O MAS AÑOS-SIN VARIEDAD Secano
86124	Recinto de forrajera para Cálculo de Carga Ganadera que No pertenece a Explotación. Recinto:04-070-001-00082-00013 Cultivo:62000 PASTOS PERMANENTES DE 5 O MAS AÑOS-SIN VARIEDAD Secano Recinto:04-070-001-00140-00003 Cultivo:62000 PASTOS PERMANENTES DE 5 O MAS AÑOS-SIN VARIEDAD Secano Recinto:04-070-001-00082-00012 Cultivo:62000 PASTOS PERMANENTES DE 5 O MAS AÑOS-SIN VARIEDAD Secano

(1) Con incidencias que retienen pago o deniegan el expediente.

(2) Se calcula sobre superficie declarada admisible.

(3) Aplicación del artículo 16 bis del RD 147/2023.

(4) Expediente con algunos recintos de pastos permanentes ubicados en espacios protegidos donde la carga ganadera mínima será 0,1 UGM/ha.

Puede verificar la integridad de una copia de este documento mediante la lectura del código QR adjunto o mediante el acceso a la dirección <https://ws050.juntadeandalucia.es/verificarFirma> indicando el código de VERIFICACIÓN

FIRMADO POR

RAQUEL MARIA ESPIN CRESPO

29/01/2025

VERIFICACIÓN

Pk2jmMURSWMFXCU9VKGJRQ2Q7H5BP3

PÁG. 41/2713





- 86128 Recinto:04-070-001-00088-00002 Cultivo:62000 PASTOS PERMANENTES DE 5 O MAS AÑOS-SIN VARIEDAD Secano
Recinto de Forrajerías que no ha contabilizado para Carga Ganadera por no tener una explotación válida para el cálculo de la Carga Ganadera
Recinto:04-070-001-00082-00013 Cultivo:62 PASTOS PERMANENTES DE 5 O MAS AÑOS-
Recinto:04-070-001-00140-00003 Cultivo:62 PASTOS PERMANENTES DE 5 O MAS AÑOS-
Recinto:04-070-001-00082-00012 Cultivo:62 PASTOS PERMANENTES DE 5 O MAS AÑOS-
Recinto:04-070-001-00088-00002 Cultivo:62 PASTOS PERMANENTES DE 5 O MAS AÑOS-
- 86132 Recinto superficie forrajera que no realiza la actividad de producción de pastoreo.
Recinto:04-070-001-00082-00013 Cultivo:62000 PASTOS PERMANENTES DE 5 O MAS AÑOS-SIN VARIEDAD Secano
Recinto:04-070-001-00140-00003 Cultivo:62000 PASTOS PERMANENTES DE 5 O MAS AÑOS-SIN VARIEDAD Secano
Recinto:04-070-001-00082-00012 Cultivo:62000 PASTOS PERMANENTES DE 5 O MAS AÑOS-SIN VARIEDAD Secano
Recinto:04-070-001-00088-00002 Cultivo:62000 PASTOS PERMANENTES DE 5 O MAS AÑOS-SIN VARIEDAD Secano

(1) Con incidencias que retienen pago o deniegan el expediente.

(2) Se calcula sobre superficie declarada admisible.

(3) Aplicación del artículo 16 bis del RD 147/2023.

(4) Expediente con algunos recintos de pastos permanentes ubicados en espacios protegidos donde la carga ganadera mínima será 0,1 UGM/ha.

Puede verificar la integridad de una copia de este documento mediante la lectura del código QR adjunto o mediante el acceso a la dirección <https://ws050.juntadeandalucia.es/verificarFirma> indicando el código de VERIFICACIÓN

FIRMADO POR

RAQUEL MARIA ESPIN CRESPO

29/01/2025

VERIFICACIÓN

Pk2jmMURSWMFXCu9VKGJRQ2Q7H5BP3

PÁG. 42/2713





APELLIDOS Y NOMBRE / RAZÓN SOCIAL
CARRILLO RECHE MANUEL

NIF
****8633*

EXPEDIENTE
1114452

RESOLUCIÓN
CONCESIÓN DE LA AYUDA

DATOS DE MANTENIMIENTO UNIDADES

GRUPO DE PAGO	Sup. Dec. Admisible	Sup. Resuelta	Sobredecl.	% Sobredecl.
ZONAS DE MONTAÑA	19,59	19,59	0,00	0,00

RESUMEN DE PAGOS

	IMPORTE (Euros)			
	RESUELTO	FEADER	MAPA	CAPADR
A pagar	1.736,50	1.476,03	170,35	90,12

APLICACIÓN DE REDUCCIONES Y PENALIZACIONES (%)

Criterios de subvencionabilidad (1)	Presentación tardía	Omisión declaración	Condicionalidad
0,00	0,00	0,00	0,00

IMPORTE (Euros)

Calculado(2)	Reducción	Penalización	Reducción Penalización (3)	Penalización adicional	Resuelto	FEADER	MAPA	CAPADR
1.736,50 €	0,00 €	0,00 €	0,00 €	0,00 €	1.736,50 €	1.476,03 €	170,35 €	90,12 €
Importe Unitario:	93,00 €	Nuevo Importe Unitario:	88,64 €					

RECINTOS PROPUESTOS

REF.	REFERENCIA SIGPAC	CULTIVO	S/R	USO SIGPAC	Sup. Dec. admisible	Sup. Campo	Sup. Determ.	Sup. Resuelta
-985937	04-070-042-00054-0004	ALMENDROS	S		0,03		0,03	0,03
-985931	04-070-042-00046-0014	ALMENDROS	S		0,02		0,02	0,02
-985930	04-070-042-00046-0012	ALMENDROS	S		0,03		0,03	0,03
-985929	04-070-042-00046-0007	ALMENDROS	S		0,01		0,01	0,01
-985928	04-070-042-00046-0006	ALMENDROS	S		0,01		0,01	0,01
5237051	04-070-042-00047-0002	ALMENDROS	S		0,31		0,31	0,31
6811154	04-070-042-00046-0007	ALMENDROS	S		17,05		17,05	17,05
170000005407953	04-070-042-00054-0001	ALMENDROS	S		0,83		0,83	0,83
170000005407956	04-070-042-00047-0001	ALMENDROS	S		1,30		1,30	1,30

INCIDENCIAS

INCIDENCIA DESCRIPCIÓN

86119	Carga ganadera NO cumple con el valor mínimo de 0,2 UGM/ha. Recinto:04-070-042-00046-00005 Cultivo:62000 PASTOS PERMANENTES DE 5 O MAS AÑOS-SIN VARIEDAD Secano Carga Ganadera:0 Recinto:04-070-042-00046-00006 Cultivo:62000 PASTOS PERMANENTES DE 5 O MAS AÑOS-SIN VARIEDAD Secano Carga Ganadera:0
86121	Recinto superficie forrajera que no realiza la actividad de producción de pastoreo. Recinto:04-070-042-00046-00005 Cultivo:62000 PASTOS PERMANENTES DE 5 O MAS AÑOS-SIN VARIEDAD Secano Actividad Agraria del recinto:5 Recinto:04-070-042-00046-00006 Cultivo:62000 PASTOS PERMANENTES DE 5 O MAS AÑOS-SIN VARIEDAD Secano Actividad Agraria del recinto:5
86122	Recinto superficie forrajera que realiza la actividad de producción de pastoreo y no declara el o los códigos del Registro de Explotaciones Ganaderas de Andalucía, REGA. Recinto:04-070-042-00046-00005 Cultivo:62000 PASTOS PERMANENTES DE 5 O MAS AÑOS-SIN VARIEDAD Secano Recinto:04-070-042-00046-00006 Cultivo:62000 PASTOS PERMANENTES DE 5 O MAS AÑOS-SIN VARIEDAD Secano
86124	Recinto de forrajera para Cálculo de Carga Ganadera que No pertenece a Explotación. Recinto:04-070-042-00046-00005 Cultivo:62000 PASTOS PERMANENTES DE 5 O MAS AÑOS-SIN VARIEDAD Secano Recinto:04-070-042-00046-00006 Cultivo:62000 PASTOS PERMANENTES DE 5 O MAS AÑOS-SIN VARIEDAD Secano

(1) Con incidencias que retienen pago o deniegan el expediente.

(2) Se calcula sobre superficie declarada admisible.

(3) Aplicación del artículo 16 bis del RD 147/2023.

(4) Expediente con algunos recintos de pastos permanentes ubicados en espacios protegidos donde la carga ganadera mínima será 0,1 UGM/ha.

Puede verificar la integridad de una copia de este documento mediante la lectura del código QR adjunto o mediante el acceso a la dirección <https://ws050.juntadeandalucia.es/verificarFirma> indicando el código de VERIFICACIÓN

FIRMADO POR

RAQUEL MARIA ESPIN CRESPO

29/01/2025

VERIFICACIÓN

Pk2jmMURSWMFXCU9VKGJRQ2Q7H5BP3

PÁG. 43/2713





Datos considerados para el Cálculo de la Carga Ganadera del expediente

Superficie determinada para Cálculo Carga Ganadera: 0,00 ha
Carga Ganadera del Expediente: 0,00 ugm/ha

Incidencias de carga ganadera

INCIDENCIA DESCRIPCIÓN

86122	Recinto superficie forrajera que realiza la actividad de producción de pastoreo y no declara el o los códigos del Registro de Explotaciones Ganaderas de Andalucía, REGA. Recinto:04-070-042-00046-00006 Cultivo:62000 PASTOS PERMANENTES DE 5 O MAS AÑOS-SIN VARIEDAD Secano Recinto:04-070-042-00046-00005 Cultivo:62000 PASTOS PERMANENTES DE 5 O MAS AÑOS-SIN VARIEDAD Secano Recinto:04-070-042-00046-00005 Cultivo:62000 PASTOS PERMANENTES DE 5 O MAS AÑOS-SIN VARIEDAD Secano
86124	Recinto de forrajera para Cálculo de Carga Ganadera que No pertenece a Explotación. Recinto:04-070-042-00046-00006 Cultivo:62000 PASTOS PERMANENTES DE 5 O MAS AÑOS-SIN VARIEDAD Secano Recinto:04-070-042-00046-00005 Cultivo:62000 PASTOS PERMANENTES DE 5 O MAS AÑOS-SIN VARIEDAD Secano Recinto:04-070-042-00046-00005 Cultivo:62000 PASTOS PERMANENTES DE 5 O MAS AÑOS-SIN VARIEDAD Secano
86128	Recinto de Forrajeras que no ha contabilizado para Carga Ganadera por no tener una explotación válida para el cálculo de la Carga Ganadera Recinto:04-070-042-00046-00006 Cultivo:62 PASTOS PERMANENTES DE 5 O MAS AÑOS- Recinto:04-070-042-00046-00005 Cultivo:62 PASTOS PERMANENTES DE 5 O MAS AÑOS- Recinto:04-070-042-00046-00005 Cultivo:62 PASTOS PERMANENTES DE 5 O MAS AÑOS-
86132	Recinto superficie forrajera que no realiza la actividad de producción de pastoreo. Recinto:04-070-042-00046-00006 Cultivo:62000 PASTOS PERMANENTES DE 5 O MAS AÑOS-SIN VARIEDAD Secano Recinto:04-070-042-00046-00005 Cultivo:62000 PASTOS PERMANENTES DE 5 O MAS AÑOS-SIN VARIEDAD Secano Recinto:04-070-042-00046-00005 Cultivo:62000 PASTOS PERMANENTES DE 5 O MAS AÑOS-SIN VARIEDAD Secano

(1) Con incidencias que retienen pago o deniegan el expediente.
 (2) Se calcula sobre superficie declarada admisible.
 (3) Aplicación del artículo 16 bis del RD 147/2023.
 (4) Expediente con algunos recintos de pastos permanentes ubicados en espacios protegidos donde la carga ganadera mínima será 0,1 UGM/ha.

Puede verificar la integridad de una copia de este documento mediante la lectura del código QR adjunto o mediante el acceso a la dirección <https://ws050.juntadeandalucia.es/verificarFirma> indicando el código de VERIFICACIÓN

FIRMADO POR	RAQUEL MARIA ESPIN CRESPO	29/01/2025	
VERIFICACIÓN	Pk2jmMURSWMFXC9VKGJRQ2Q7H5BP3	PÁG. 44/2713	

**APELLIDOS Y NOMBRE / RAZÓN SOCIAL**
CARRILLO SANCHEZ ROSA MARIA**NIF**
****4806***EXPEDIENTE**
1039643**RESOLUCIÓN**
CONCESIÓN DE LA AYUDA**DATOS DE MANTENIMIENTO UNIDADES**

GRUPO DE PAGO	Sup. Dec. Admisible	Sup. Resuelta	Sobredecl.	% Sobredecl.
ZONAS DE MONTAÑA	24,29	24,27	0,02	0,08

RESUMEN DE PAGOS

	IMPORTE (Euros)			
	RESUELTO	FEADER	MAPA	CAPADR
Pago realizado	2.004,73	1.704,02	196,66	104,05

APLICACIÓN DE REDUCCIONES Y PENALIZACIONES (%)

Criterios de subvencionabilidad (1)	Presentación tardía	Omisión declaración	Condicionalidad
0,00	0,00	0,00	0,00

IMPORTE (Euros)

Calculado(2)	Reducción	Penalización	Reducción Penalización (3)	Penalización adicional	Resuelto	FEADER	MAPA	CAPADR
2.006,38 €	1,65 €	0,00 €	0,00 €	0,00 €	2.004,73 €	1.704,02 €	196,66 €	104,05 €
Importe Unitario:	93,00 €	Nuevo Importe Unitario:	82,60 €					

RECINTOS PROPUESTOS

REF.	REFERENCIA SIGPAC	CULTIVO	S/R	USO SIGPAC	Sup. Dec. admisible	Sup. Campo	Sup. Determ.	Sup. Resuelta
-1532363	04-099-015-00018-0002	ALMENDROS	S		1,31		1,31	1,31
-1532340	04-099-015-00018-0002	ALMENDROS	S		6,90		6,90	6,90
-1532319	04-099-015-00018-0002	ALMENDROS	S		3,11		3,11	3,11
-1532297	04-099-015-00584-0001	ALMENDROS	S		0,60		0,60	0,60
-442291	04-099-015-00018-0012	VIÑEDO VINIFICACIÓN	S		0,60		0,60	0,60
-442289	04-099-015-00018-0011	ALMENDROS	S		0,01		0,01	0,01
-442288	04-099-015-00018-0010	ALMENDROS	S		0,03		0,03	0,03
-442287	04-099-015-00018-0009	ALMENDROS	S		0,06		0,06	0,06
1700000005416145	04-099-014-00153-0001	ALMENDROS	S		3,52		3,52	3,52
1700000005416149	04-099-015-00584-0001	ALMENDROS	S		8,15		8,15	8,13

INCIDENCIAS**INCIDENCIA DESCRIPCIÓN**

4272 Verifica que las líneas de declaración de las Solicitudes Únicas no tienen solapes con la capa de Retroactividad Gráfica (ambas de la misma campaña) a nivel de expediente/línea de declaración gráfica de la solicitud.
Recinto:04-099-015-00584-00001 Cultivo: - Agregado de la referencia del recinto.:0 Zona de la referencia del recinto.:0 Superficie solapada.:0,02 Id. Incid.:100417257

(1) Con incidencias que retienen pago o deniegan el expediente.

(2) Se calcula sobre superficie declarada admisible.

(3) Aplicación del artículo 16 bis del RD 147/2023.

(4) Expediente con algunos recintos de pastos permanentes ubicados en espacios protegidos donde la carga ganadera mínima será 0,1 UGM/ha.

Puede verificar la integridad de una copia de este documento mediante la lectura del código QR adjunto o mediante el acceso a la dirección <https://ws050.juntadeandalucia.es/verificarFirma> indicando el código de VERIFICACIÓN

FIRMADO POR	RAQUEL MARIA ESPIN CRESPO	29/01/2025
VERIFICACIÓN	Pk2jmMURSWMFXCU9VKGJRQ2Q7H5BP3	PÁG. 45/2713



**APELLIDOS Y NOMBRE / RAZÓN SOCIAL**

CAYUELA RAMON JOAQUIN

NIF

****1589*

EXPEDIENTE

1176664

RESOLUCIÓN

CONCESIÓN DE LA AYUDA

DATOS DE MANTENIMIENTO UNIDADES**GRUPO DE PAGO**

ZONAS DE MONTAÑA

**Sup. Dec.
Admisible**

102,14

**Sup.
Resuelta**

102,02

Sobredecl.

0,12

% Sobredecl.

0,12

RESUMEN DE PAGOS**IMPORTE (Euros)**

	<u>RESUELTO</u>	<u>FEADER</u>	<u>MAPA</u>	<u>CAPADR</u>
A pagar	2.043,60	1.737,06	200,48	106,06

APLICACIÓN DE REDUCCIONES Y PENALIZACIONES (%)

<u>Crterios de subvencionabilidad (1)</u>	<u>Presentación tardia</u>	<u>Omisión declaración</u>	<u>Condicionabilidad</u>
0,00	0,00	0,00	0,00

IMPORTE (Euros)

<u>Calculado(2)</u>	<u>Reducción</u>	<u>Penalización</u>	<u>Reducción Penalización (3)</u>	<u>Penalización adicional</u>	<u>Resuelto</u>	<u>FEADER</u>	<u>MAPA</u>	<u>CAPADR</u>
2.046,00 €	2,40 €	0,00 €	0,00 €	0,00 €	2.043,60 €	1.737,06 €	200,48 €	106,06 €
Importe Unitario:	93,00 €	Nuevo Importe Unitario:	20,03 €					

(1) Con incidencias que retienen pago o deniegan el expediente.

(2) Se calcula sobre superficie declarada admisible.

(3) Aplicación del artículo 16 bis del RD 147/2023.

(4) Expediente con algunos recintos de pastos permanentes ubicados en espacios protegidos donde la carga ganadera mínima será 0,1 UGM/ha.

Puede verificar la integridad de una copia de este documento mediante la lectura del código QR adjunto o mediante el acceso a la dirección <https://ws050.juntadeandalucia.es/verificarFirma> indicando el código de VERIFICACIÓN

FIRMADO POR

RAQUEL MARIA ESPIN CRESPO

29/01/2025

VERIFICACIÓN

Pk2jmMURSWMFXCU9VKGJRQ2Q7H5BP3

PÁG. 46/2713



**RECINTOS PROPUESTOS**

REF.	REFERENCIA SIGPAC	CULTIVO	S/R	USO SIGPAC	Sup. Dec. admisible	Sup. Campo	Sup. Determ.	Sup. Resuelta
4624443	04-037-015-00002-0001	ALMENDROS	S		0,14		0,14	0,14
4624457	04-037-016-00193-0002	ALMENDROS	S		0,32		0,32	0,32
4624459	04-037-016-00100-0001	ALMENDROS	S		0,77		0,77	0,77
4625360	04-037-016-00100-0002	ALMENDROS	S		0,97		0,97	0,97
4625388	04-037-016-00039-0005	ALMENDROS	S		0,04		0,04	0,04
4625439	04-037-016-00100-0003	ALMENDROS	S		0,09		0,09	0,09
4625444	04-037-014-00001-0001	ALMENDROS	S		2,36		2,36	2,36
4625450	04-037-015-00063-0002	ALMENDROS	S		1,56		1,56	1,48
4625463	04-037-015-00063-0001	ALMENDROS	S		0,04		0,04	0,04
4625482	04-070-004-00262-0001	ALMENDROS	S		3,87		3,87	3,87
4625493	04-070-004-00262-0002	ALMENDROS	S		0,07		0,07	0,07
4625497	04-070-004-00262-0003	ALMENDROS	S		0,09		0,09	0,09
4625510	04-037-016-00019-0001	ALMENDROS	S		0,32		0,32	0,32
5268193	04-037-012-00010-0002	ALMENDROS	S		1,84		1,84	1,84
5268196	04-037-012-00012-0001	ALMENDROS	S		3,76		3,76	3,76
5268229	04-037-013-00088-0002	ALMENDROS	S		0,16		0,16	0,16
5268243	04-037-013-00089-0007	ALMENDROS	S		12,99		12,99	12,99
5268274	04-037-013-00089-0021	ALMENDROS	S		0,05		0,05	0,05
5268280	04-037-013-00089-0022	ALMENDROS	S		0,08		0,08	0,08
5268358	04-037-012-00022-0002	ALMENDROS	S		1,58		1,58	1,58
5532872	04-037-016-00039-0001	ALMENDROS	S		11,46		11,46	11,46
5536961	04-070-014-00025-0003	ALMENDROS	S		0,12		0,12	0,12
6843325	04-070-004-00225-0001	ALMENDROS	S		0,41		0,41	0,41
6843375	04-070-004-00225-0002	ALMENDROS	S		0,04		0,04	0,00
6906957	04-037-009-00042-0001	ALMENDROS	S		2,85		2,85	2,85
6906959	04-037-009-00059-0003	ALMENDROS	S		0,66		0,66	0,66
6906960	04-037-009-00192-0001	ALMENDROS	S		1,63		1,63	1,63
6906962	04-037-013-00001-0002	ALMENDROS	S		0,15		0,15	0,15
6906965	04-037-014-00027-0001	ALMENDROS	S		0,55		0,55	0,55
6906966	04-070-004-00231-0001	ALMENDROS	S		2,91		2,91	2,91
6906969	04-070-005-00010-0002	ALMENDROS	S		0,15		0,15	0,15
1700000005985222	04-037-009-00034-0001	ALMENDROS	S		6,63		6,63	6,63
1700000005985223	04-037-009-00170-0001	ALMENDROS	S		3,09		3,09	3,09
1700000005985224	04-037-009-00224-0001	ALMENDROS	S		2,48		2,48	2,48
1700000005985225	04-037-009-00156-0001	ALMENDROS	S		3,42		3,42	3,42
1700000005985226	04-037-009-00049-0001	ALMENDROS	S		1,39		1,39	1,39
1700000005985227	04-037-009-00071-0001	ALMENDROS	S		2,20		2,20	2,20
1700000005985228	04-037-009-00072-0003	ALMENDROS	S		7,50		7,50	7,50
1700000005985229	04-037-009-00119-0001	ALMENDROS	S		4,12		4,12	4,12
1700000005985230	04-037-009-00200-0001	ALMENDROS	S		0,13		0,13	0,13
1700000005985232	04-037-009-00172-0001	ALMENDROS	S		1,57		1,57	1,57
1700000005985235	04-037-009-00173-0001	ALMENDROS	S		0,11		0,11	0,11
1700000005985238	04-037-009-00201-0001	ALMENDROS	S		0,56		0,56	0,56
1700000005985239	04-037-015-00028-0001	ALMENDROS	S		1,24		1,24	1,24
1700000005985240	04-037-015-00064-0001	ALMENDROS	S		1,17		1,17	1,17
1700000005985241	04-037-015-00044-0002	ALMENDROS	S		0,46		0,46	0,46
1700000005985242	04-037-016-00203-0001	ALMENDROS	S		0,21		0,21	0,21
1700000005985243	04-037-016-00020-0001	ALMENDROS	S		0,21		0,21	0,21
1700000005985244	04-070-014-00024-0002	ALMENDROS	S		7,94		7,94	7,94
1700000005985245	04-070-014-00029-0002	ALMENDROS	S		1,14		1,14	1,14
1700000005985246	04-070-005-00059-0001	ALMENDROS	S		1,86		1,86	1,86
1700000005985247	04-070-014-00025-0002	ALMENDROS	S		0,16		0,16	0,16

(1) Con incidencias que retienen pago o deniegan el expediente.

(2) Se calcula sobre superficie declarada admisible.

(3) Aplicación del artículo 16 bis del RD 147/2023.

(4) Expediente con algunos recintos de pastos permanentes ubicados en espacios protegidos donde la carga ganadera mínima será 0,1 UGM/ha.

Puede verificar la integridad de una copia de este documento mediante la lectura del código QR adjunto o mediante el acceso a la dirección <https://ws050.juntadeandalucia.es/verificarFirma> indicando el código de VERIFICACIÓN

FIRMADO POR

RAQUEL MARIA ESPIN CRESPO

29/01/2025

VERIFICACIÓN

Pk2jmMURSWMFXCU9VKGJRQ2Q7H5BP3

PÁG. 47/2713



**RECINTOS PROPUESTOS**

REF.	REFERENCIA SIGPAC	CULTIVO	S/R	USO SIGPAC	Sup. Dec. admisible	Sup. Campo	Sup. Determ.	Sup. Resuelta
170000005985248	04-070-014-00025-0005	ALMENDROS	S		0,05		0,05	0,05
170000005985249	04-070-014-00025-0004	ALMENDROS	S		2,01		2,01	2,01
170000005985250	04-037-015-00030-0001	ALMENDROS	S		0,46		0,46	0,46

INCIDENCIAS**INCIDENCIA DESCRIPCIÓN**

3790	Recinto declarado inactivo Recinto:04-070-004-00225-00002 Cultivo: -
4272	Verifica que las líneas de declaración de las Solicitudes Únicas no tienen solapes con la capa de Retroactividad Gráfica (ambas de la misma campaña) a nivel de expediente/línea de declaración gráfica de la solicitud. Recinto:04-037-015-00063-00002 Cultivo: - Agregado de la referencia del recinto.:0 Zona de la referencia del recinto.:0 Superficie solapada.:0,08 Id. Incid.:98096532
86119	Carga ganadera NO cumple con el valor mínimo de 0,2 UGM/ha. Recinto:04-037-012-00022-00001 Cultivo:62000 PASTOS PERMANENTES DE 5 O MAS AÑOS-SIN VARIEDAD Secano Carga Ganadera:0 Recinto:04-037-013-00089-00010 Cultivo:62000 PASTOS PERMANENTES DE 5 O MAS AÑOS-SIN VARIEDAD Secano Carga Ganadera:0 Recinto:04-037-013-00089-00011 Cultivo:62000 PASTOS PERMANENTES DE 5 O MAS AÑOS-SIN VARIEDAD Secano Carga Ganadera:0 Recinto:04-037-013-00089-00016 Cultivo:62000 PASTOS PERMANENTES DE 5 O MAS AÑOS-SIN VARIEDAD Secano Carga Ganadera:0 Recinto:04-037-016-00019-00002 Cultivo:62000 PASTOS PERMANENTES DE 5 O MAS AÑOS-SIN VARIEDAD Secano Carga Ganadera:0 Recinto:04-070-014-00025-00001 Cultivo:62000 PASTOS PERMANENTES DE 5 O MAS AÑOS-SIN VARIEDAD Secano Carga Ganadera:0
86121	Recinto superficie forrajera que no realiza la actividad de producción de pastoreo. Recinto:04-037-012-00022-00001 Cultivo:62000 PASTOS PERMANENTES DE 5 O MAS AÑOS-SIN VARIEDAD Secano Actividad Agraria del recinto:5 Recinto:04-037-013-00089-00010 Cultivo:62000 PASTOS PERMANENTES DE 5 O MAS AÑOS-SIN VARIEDAD Secano Actividad Agraria del recinto:5 Recinto:04-037-013-00089-00011 Cultivo:62000 PASTOS PERMANENTES DE 5 O MAS AÑOS-SIN VARIEDAD Secano Actividad Agraria del recinto:5 Recinto:04-037-013-00089-00016 Cultivo:62000 PASTOS PERMANENTES DE 5 O MAS AÑOS-SIN VARIEDAD Secano Actividad Agraria del recinto:5 Recinto:04-037-016-00019-00002 Cultivo:62000 PASTOS PERMANENTES DE 5 O MAS AÑOS-SIN VARIEDAD Secano Actividad Agraria del recinto:5 Recinto:04-070-014-00025-00001 Cultivo:62000 PASTOS PERMANENTES DE 5 O MAS AÑOS-SIN VARIEDAD Secano Actividad Agraria del recinto:5
86122	Recinto superficie forrajera que realiza la actividad de producción de pastoreo y no declara el o los códigos del Registro de Explotaciones Ganaderas de Andalucía, REGA. Recinto:04-037-012-00022-00001 Cultivo:62000 PASTOS PERMANENTES DE 5 O MAS AÑOS-SIN VARIEDAD Secano Recinto:04-037-013-00089-00010 Cultivo:62000 PASTOS PERMANENTES DE 5 O MAS AÑOS-SIN VARIEDAD Secano Recinto:04-037-013-00089-00011 Cultivo:62000 PASTOS PERMANENTES DE 5 O MAS AÑOS-SIN VARIEDAD Secano Recinto:04-037-013-00089-00016 Cultivo:62000 PASTOS PERMANENTES DE 5 O MAS AÑOS-SIN VARIEDAD Secano Recinto:04-037-016-00019-00002 Cultivo:62000 PASTOS PERMANENTES DE 5 O MAS AÑOS-SIN VARIEDAD Secano Recinto:04-070-014-00025-00001 Cultivo:62000 PASTOS PERMANENTES DE 5 O MAS AÑOS-SIN VARIEDAD Secano
86124	Recinto de forrajera para Cálculo de Carga Ganadera que No pertenece a Explotación. Recinto:04-037-012-00022-00001 Cultivo:62000 PASTOS PERMANENTES DE 5 O MAS AÑOS-SIN VARIEDAD Secano Recinto:04-037-013-00089-00010 Cultivo:62000 PASTOS PERMANENTES DE 5 O MAS AÑOS-SIN VARIEDAD Secano Recinto:04-037-013-00089-00011 Cultivo:62000 PASTOS PERMANENTES DE 5 O MAS AÑOS-SIN VARIEDAD Secano Recinto:04-037-013-00089-00016 Cultivo:62000 PASTOS PERMANENTES DE 5 O MAS AÑOS-SIN VARIEDAD Secano Recinto:04-037-016-00019-00002 Cultivo:62000 PASTOS PERMANENTES DE 5 O MAS AÑOS-SIN VARIEDAD Secano Recinto:04-070-014-00025-00001 Cultivo:62000 PASTOS PERMANENTES DE 5 O MAS AÑOS-SIN VARIEDAD Secano

Datos considerados para el Cálculo de la Carga Ganadera del expediente

Superficie determinada para Cálculo Carga Ganadera: 0,00 ha

Carga Ganadera del Expediente: 0,00 ugm/ha

(1) Con incidencias que retienen pago o deniegan el expediente.

(2) Se calcula sobre superficie declarada admisible.

(3) Aplicación del artículo 16 bis del RD 147/2023.

(4) Expediente con algunos recintos de pastos permanentes ubicados en espacios protegidos donde la carga ganadera mínima será 0,1 UGM/ha.

Puede verificar la integridad de una copia de este documento mediante la lectura del código QR adjunto o mediante el acceso a la dirección <https://ws050.juntadeandalucia.es/verificarFirma> indicando el código de VERIFICACIÓN

FIRMADO POR

RAQUEL MARIA ESPIN CRESPO

29/01/2025

VERIFICACIÓN

Pk2jmMURSWMFXCU9VKGJRQ2Q7H5BP3

PÁG. 48/2713



**Incidencias de carga ganadera****INCIDENCIA DESCRIPCIÓN**

86122	Recinto superficie forrajera que realiza la actividad de producción de pastoreo y no declara el o los códigos del Registro de Explotaciones Ganaderas de Andalucía, REGA. Recinto:04-037-016-00019-00002 Cultivo:62000 PASTOS PERMANENTES DE 5 O MAS AÑOS-SIN VARIEDAD Secano Recinto:04-037-012-00022-00001 Cultivo:62000 PASTOS PERMANENTES DE 5 O MAS AÑOS-SIN VARIEDAD Secano Recinto:04-037-013-00089-00010 Cultivo:62000 PASTOS PERMANENTES DE 5 O MAS AÑOS-SIN VARIEDAD Secano Recinto:04-037-013-00089-00011 Cultivo:62000 PASTOS PERMANENTES DE 5 O MAS AÑOS-SIN VARIEDAD Secano Recinto:04-037-013-00089-00016 Cultivo:62000 PASTOS PERMANENTES DE 5 O MAS AÑOS-SIN VARIEDAD Secano Recinto:04-070-014-00025-00001 Cultivo:62000 PASTOS PERMANENTES DE 5 O MAS AÑOS-SIN VARIEDAD Secano
86124	Recinto de forrajera para Cálculo de Carga Ganadera que No pertenece a Explotación. Recinto:04-037-016-00019-00002 Cultivo:62000 PASTOS PERMANENTES DE 5 O MAS AÑOS-SIN VARIEDAD Secano Recinto:04-037-012-00022-00001 Cultivo:62000 PASTOS PERMANENTES DE 5 O MAS AÑOS-SIN VARIEDAD Secano Recinto:04-037-013-00089-00010 Cultivo:62000 PASTOS PERMANENTES DE 5 O MAS AÑOS-SIN VARIEDAD Secano Recinto:04-037-013-00089-00011 Cultivo:62000 PASTOS PERMANENTES DE 5 O MAS AÑOS-SIN VARIEDAD Secano Recinto:04-037-013-00089-00016 Cultivo:62000 PASTOS PERMANENTES DE 5 O MAS AÑOS-SIN VARIEDAD Secano Recinto:04-070-014-00025-00001 Cultivo:62000 PASTOS PERMANENTES DE 5 O MAS AÑOS-SIN VARIEDAD Secano
86128	Recinto de Forrajeras que no ha contabilizado para Carga Ganadera por no tener una explotación válida para el cálculo de la Carga Ganadera Recinto:04-037-016-00019-00002 Cultivo:62 PASTOS PERMANENTES DE 5 O MAS AÑOS- Recinto:04-037-012-00022-00001 Cultivo:62 PASTOS PERMANENTES DE 5 O MAS AÑOS- Recinto:04-037-013-00089-00010 Cultivo:62 PASTOS PERMANENTES DE 5 O MAS AÑOS- Recinto:04-037-013-00089-00011 Cultivo:62 PASTOS PERMANENTES DE 5 O MAS AÑOS- Recinto:04-037-013-00089-00016 Cultivo:62 PASTOS PERMANENTES DE 5 O MAS AÑOS- Recinto:04-070-014-00025-00001 Cultivo:62 PASTOS PERMANENTES DE 5 O MAS AÑOS-
86132	Recinto superficie forrajera que no realiza la actividad de producción de pastoreo. Recinto:04-037-016-00019-00002 Cultivo:62000 PASTOS PERMANENTES DE 5 O MAS AÑOS-SIN VARIEDAD Secano Recinto:04-037-012-00022-00001 Cultivo:62000 PASTOS PERMANENTES DE 5 O MAS AÑOS-SIN VARIEDAD Secano Recinto:04-037-013-00089-00010 Cultivo:62000 PASTOS PERMANENTES DE 5 O MAS AÑOS-SIN VARIEDAD Secano Recinto:04-037-013-00089-00011 Cultivo:62000 PASTOS PERMANENTES DE 5 O MAS AÑOS-SIN VARIEDAD Secano Recinto:04-037-013-00089-00016 Cultivo:62000 PASTOS PERMANENTES DE 5 O MAS AÑOS-SIN VARIEDAD Secano Recinto:04-070-014-00025-00001 Cultivo:62000 PASTOS PERMANENTES DE 5 O MAS AÑOS-SIN VARIEDAD Secano

(1) Con incidencias que retienen pago o deniegan el expediente.

(2) Se calcula sobre superficie declarada admisible.

(3) Aplicación del artículo 16 bis del RD 147/2023.

(4) Expediente con algunos recintos de pastos permanentes ubicados en espacios protegidos donde la carga ganadera mínima será 0,1 UGM/ha.

Puede verificar la integridad de una copia de este documento mediante la lectura del código QR adjunto o mediante el acceso a la dirección <https://ws050.juntadeandalucia.es/verificarFirma> indicando el código de VERIFICACIÓN

FIRMADO POR	RAQUEL MARIA ESPIN CRESPO	29/01/2025	
VERIFICACIÓN	Pk2jmMURSWMFXCU9VKGJRQ2Q7H5BP3	PÁG. 49/2713	



APELLIDOS Y NOMBRE / RAZÓN SOCIAL
CERDAN LOPEZ JUAN CARLOS

NIF
****2498*

EXPEDIENTE
1246291

RESOLUCIÓN
CONCESIÓN DE LA AYUDA

DATOS DE MANTENIMIENTO UNIDADES

GRUPO DE PAGO	Sup. Dec. Admisible	Sup. Resuelta	Sobredecl.	% Sobredecl.
ZONAS DE MONTAÑA	10,55	10,50	0,05	0,47

RESUMEN DE PAGOS

	IMPORTE (Euros)			
	RESUELTO	FEADER	MAPA	CAPADR
Pago realizado	976,50	830,03	95,79	50,68

APLICACIÓN DE REDUCCIONES Y PENALIZACIONES (%)

Criterios de subvencionabilidad (1)	Presentación tardía	Omisión declaración	Condicionabilidad
0,00	0,00	0,00	0,00

IMPORTE (Euros)

Calculado(2)	Reducción	Penalización	Reducción Penalización (3)	Penalización adicional	Resuelto	FEADER	MAPA	CAPADR
981,15 €	4,65 €	0,00 €	0,00 €	0,00 €	976,50 €	830,03 €	95,79 €	50,68 €
Importe Unitario:	93,00 €	Nuevo Importe Unitario:	93,00 €					

(1) Con incidencias que retienen pago o deniegan el expediente.

(2) Se calcula sobre superficie declarada admisible.

(3) Aplicación del artículo 16 bis del RD 147/2023.

(4) Expediente con algunos recintos de pastos permanentes ubicados en espacios protegidos donde la carga ganadera mínima será 0,1 UGM/ha.

Puede verificar la integridad de una copia de este documento mediante la lectura del código QR adjunto o mediante el acceso a la dirección <https://ws050.juntadeandalucia.es/verificarFirma> indicando el código de VERIFICACIÓN

FIRMADO POR	RAQUEL MARIA ESPIN CRESPO	29/01/2025	
VERIFICACIÓN	Pk2jmMURSWMFXCU9VKGJRRQ2Q7H5BP3	PÁG. 50/2713	

**RECINTOS PROPUESTOS**

REF.	REFERENCIA SIGPAC	CULTIVO	S/R	USO SIGPAC	Sup. Dec. admisible	Sup. Campo	Sup. Determ.	Sup. Resuelta
-1327861	04-099-034-00222-0008	FRUTOS DE CÁSCARA	S		0,01		0,01	0,01
-1327860	04-099-034-00049-0012	FRUTOS DE CÁSCARA	S		0,01		0,01	0,01
-1327859	04-099-034-00049-0011	FRUTOS DE CÁSCARA	S		0,01		0,01	0,01
-1327858	04-099-034-00049-0010	FRUTOS DE CÁSCARA	S		0,01		0,01	0,01
-1327857	04-099-034-00049-0009	FRUTOS DE CÁSCARA	S		0,04		0,04	0,04
-1327856	04-099-030-00182-0003	ALMENDROS	R		0,03		0,03	0,03
-1327854	04-099-030-00170-0002	PISTACHO	S		0,03		0,03	0,03
-952089	04-099-030-00171-0001	PISTACHO	R		0,14		0,14	0,14
-952087	04-099-030-00170-0001	PISTACHO	R		0,06		0,06	0,06
-952081	04-099-030-00168-0001	PISTACHO	S		0,22		0,22	0,22
-952015	04-099-030-00182-0001	ALMENDROS	R		0,08		0,08	0,08
-951954	04-099-036-00064-0001	ALMENDROS	R		0,12		0,12	0,12
-812118	04-099-034-00222-0006	ALMENDROS	S		0,19		0,19	0,19
-812114	04-099-034-00052-0008	ALMENDROS	S		0,18		0,18	0,18
-812112	04-099-034-00049-0004	ALMENDROS	S		0,28		0,28	0,28
-476184	04-099-034-00052-0004	BARBECHO TRADICIONAL	S		0,99		0,99	0,97
4592216	04-099-034-00050-0002	ALMENDROS	S		0,58		0,58	0,58
4592218	04-099-034-00050-0001	ALMENDROS	S		0,85		0,85	0,85
4592222	04-099-034-00051-0001	ALMENDROS	S		1,05		1,05	1,05
4592223	04-099-034-00049-0002	ALMENDROS	S		1,15		1,15	1,15
4592225	04-099-034-00052-0002	ALMENDROS	S		1,41		1,41	1,38
4592230	04-099-034-00052-0007	ALMENDROS	S		0,02		0,02	0,02
4666306	04-099-030-00164-0001	PISTACHO	R		1,14		1,14	1,14
4666316	04-099-030-00174-0001	ALMENDROS	S		0,78		0,78	0,78
4666326	04-099-030-00164-0003	OLIVAR	R		0,06		0,06	0,06
4666329	04-099-030-00164-0004	OLIVAR	R		0,10		0,10	0,10
4666397	04-099-030-00173-0001	PISTACHO	R		0,92		0,92	0,92
4666400	04-099-030-00173-0005	OLIVAR	R		0,02		0,02	0,02
5228512	04-099-030-00183-0001	ALMENDROS	S		0,07		0,07	0,07

INCIDENCIAS**INCIDENCIA DESCRIPCIÓN**

- 4272 Verifica que las líneas de declaración de las Solicitudes Únicas no tienen solapes con la capa de Retroactividad Gráfica (ambas de la misma campaña) a nivel de expediente/línea de declaración gráfica de la solicitud.
Recinto:04-099-034-00052-00002 Cultivo: - Agregado de la referencia del recinto.:0 Zona de la referencia del recinto.:0 Superficie solapada.:0,03 Id. Incid.:100419128
Recinto:04-099-034-00052-00004 Cultivo: - Agregado de la referencia del recinto.:0 Zona de la referencia del recinto.:0 Superficie solapada.:0,02 Id. Incid.:100419127
- 86119 Carga ganadera NO cumple con el valor mínimo de 0,2 UGM/ha.
Recinto:04-099-030-00171-00002 Cultivo:62000 PASTOS PERMANENTES DE 5 O MAS AÑOS-SIN VARIEDAD Regadío Carga Ganadera:0
- 86121 Recinto superficie forrajera que no realiza la actividad de producción de pastoreo.
Recinto:04-099-030-00171-00002 Cultivo:62000 PASTOS PERMANENTES DE 5 O MAS AÑOS-SIN VARIEDAD Regadío Actividad Agraria del recinto:2
- 86122 Recinto superficie forrajera que realiza la actividad de producción de pastoreo y no declara el o los códigos del Registro de Explotaciones Ganaderas de Andalucía, REGA.
Recinto:04-099-030-00171-00002 Cultivo:62000 PASTOS PERMANENTES DE 5 O MAS AÑOS-SIN VARIEDAD Regadío
- 86124 Recinto de forrajera para Cálculo de Carga Ganadera que No pertenece a Explotación.
Recinto:04-099-030-00171-00002 Cultivo:62000 PASTOS PERMANENTES DE 5 O MAS AÑOS-SIN VARIEDAD Regadío

Datos considerados para el Cálculo de la Carga Ganadera del expediente

Superficie determinada para Cálculo Carga Ganadera: 0,00 ha

Carga Ganadera del Expediente: 0,00 ugm/ha

(1) Con incidencias que retienen pago o deniegan el expediente.

(2) Se calcula sobre superficie declarada admisible.

(3) Aplicación del artículo 16 bis del RD 147/2023.

(4) Expediente con algunos recintos de pastos permanentes ubicados en espacios protegidos donde la carga ganadera mínima será 0,1 UGM/ha.

Puede verificar la integridad de una copia de este documento mediante la lectura del código QR adjunto o mediante el acceso a la dirección <https://ws050.juntadeandalucia.es/verificarFirma> indicando el código de VERIFICACIÓN

FIRMADO POR

RAQUEL MARIA ESPIN CRESPO

29/01/2025

VERIFICACIÓN

Pk2jmMURSWMFXCU9VKGJRQ2Q7H5BP3

PÁG. 51/2713



**Datos considerados para el Cálculo de la Carga Ganadera del expediente****Incidencias de carga ganadera****INCIDENCIA DESCRIPCIÓN**

86122	Recinto superficie forrajera que realiza la actividad de producción de pastoreo y no declara el o los códigos del Registro de Explotaciones Ganaderas de Andalucía, REGA. Recinto:04-099-030-00171-00002 Cultivo:62000 PASTOS PERMANENTES DE 5 O MAS AÑOS-SIN VARIEDAD Regadío
86124	Recinto de forrajera para Cálculo de Carga Ganadera que No pertenece a Explotación. Recinto:04-099-030-00171-00002 Cultivo:62000 PASTOS PERMANENTES DE 5 O MAS AÑOS-SIN VARIEDAD Regadío
86128	Recinto de Forrajeras que no ha contabilizado para Carga Ganadera por no tener una explotación válida para el cálculo de la Carga Ganadera Recinto:04-099-030-00171-00002 Cultivo:62 PASTOS PERMANENTES DE 5 O MAS AÑOS- Recinto:04-099-034-00222-00002 Cultivo:62 PASTOS PERMANENTES DE 5 O MAS AÑOS- Recinto:04-099-034-00049-00008 Cultivo:62 PASTOS PERMANENTES DE 5 O MAS AÑOS- Recinto:04-099-034-00052-00005 Cultivo:62 PASTOS PERMANENTES DE 5 O MAS AÑOS- Recinto:04-099-034-00049-00003 Cultivo:62 PASTOS PERMANENTES DE 5 O MAS AÑOS-
86132	Recinto superficie forrajera que no realiza la actividad de producción de pastoreo. Recinto:04-099-030-00171-00002 Cultivo:62000 PASTOS PERMANENTES DE 5 O MAS AÑOS-SIN VARIEDAD Regadío Recinto:04-099-034-00052-00004 Cultivo:20000 BARBECHO TRADICIONAL-SIN VARIEDAD Secano
86133	Recinto de forrajera No solicitado para Cálculo de Carga Ganadera que No pertenece a Explotación. Recinto:04-099-034-00222-00002 Cultivo:62000 PASTOS PERMANENTES DE 5 O MAS AÑOS-SIN VARIEDAD Secano Recinto:04-099-034-00049-00008 Cultivo:62000 PASTOS PERMANENTES DE 5 O MAS AÑOS-SIN VARIEDAD Secano Recinto:04-099-034-00052-00005 Cultivo:62000 PASTOS PERMANENTES DE 5 O MAS AÑOS-SIN VARIEDAD Secano Recinto:04-099-034-00049-00003 Cultivo:62000 PASTOS PERMANENTES DE 5 O MAS AÑOS-SIN VARIEDAD Secano

(1) Con incidencias que retienen pago o deniegan el expediente.

(2) Se calcula sobre superficie declarada admisible.

(3) Aplicación del artículo 16 bis del RD 147/2023.

(4) Expediente con algunos recintos de pastos permanentes ubicados en espacios protegidos donde la carga ganadera mínima será 0,1 UGM/ha.

Puede verificar la integridad de una copia de este documento mediante la lectura del código QR adjunto o mediante el acceso a la dirección <https://ws050.juntadeandalucia.es/verificarFirma> indicando el código de VERIFICACIÓN

FIRMADO POR	RAQUEL MARIA ESPIN CRESPO	29/01/2025	
VERIFICACIÓN	Pk2jmMURSWMFXCU9VKGJRQ2Q7H5BP3	PÁG. 52/2713	

**APELLIDOS Y NOMBRE / RAZÓN SOCIAL**

COTES NAVARRO ANA MARIA

NIF

****1447*

EXPEDIENTE

1175392

RESOLUCIÓN

CONCESIÓN DE LA AYUDA

DATOS DE MANTENIMIENTO UNIDADES

GRUPO DE PAGO	Sup. Dec. Admisible	Sup. Resuelta	Sobredecl.	% Sobredecl.
ZONAS DE MONTAÑA	9,25	9,25	0,00	0,00

RESUMEN DE PAGOS

	IMPORTE (Euros)			
	RESUELTO	FEADER	MAPA	CAPADR
Pago realizado	860,25	731,21	84,39	44,65

APLICACIÓN DE REDUCCIONES Y PENALIZACIONES (%)

Criterios de subvencionabilidad (1)	Presentación tardía	Omisión declaración	Condicionalidad
0,00	0,00	0,00	0,00

IMPORTE (Euros)

Calculado(2)	Reducción	Penalización	Reducción Penalización (3)	Penalización adicional	Resuelto	FEADER	MAPA	CAPADR
860,25 €	0,00 €	0,00 €	0,00 €	0,00 €	860,25 €	731,21 €	84,39 €	44,65 €
Importe Unitario:	93,00 €	Nuevo Importe Unitario:	93,00 €					

RECINTOS PROPUESTOS

REF.	REFERENCIA SIGPAC	CULTIVO	S/R	USO SIGPAC	Sup. Dec. admisible	Sup. Campo	Sup. Determ.	Sup. Resuelta
-121659	04-099-006-00027-0002	ALMENDROS	R		0,43		0,43	0,43
5254483	04-098-080-00040-0001	PIMIENTO	R		0,18		0,18	0,18
5254501	04-098-080-00059-0001	PIMIENTO	R		0,14		0,14	0,14
5254509	04-098-080-00058-0001	PIMIENTO	R		0,21		0,21	0,21
1700000005182772	04-098-080-00041-0001	PIMIENTO	R		0,53		0,53	0,53
1700000005182773	04-098-080-00246-0001	PIMIENTO	R		0,43		0,43	0,43
1700000005182778	04-099-006-00023-0004	ALMENDROS	R		0,14		0,14	0,14
1700000005182780	04-098-080-00246-0002	PIMIENTO	R		0,27		0,27	0,27
1700000005182781	04-099-006-00031-0001	ALMENDROS	R		0,03		0,03	0,03
1700000005182782	04-098-024-00194-0004	OLIVAR	S		0,01		0,01	0,01
1700000005182784	04-098-080-00041-0003	OTROS FRUTALES	R		0,07		0,07	0,07
1700000005182785	04-098-016-00215-0001	ALMENDROS	S		0,25		0,25	0,25
1700000005182788	04-099-006-00029-0001	ALMENDROS	R		0,18		0,18	0,18
1700000005182789	04-099-006-00030-0001	ALMENDROS	R		0,09		0,09	0,09
1700000005182790	04-099-006-00034-0001	ALMENDROS	R		0,02		0,02	0,02
1700000005182791	04-099-006-00036-0001	ALMENDROS	R		0,23		0,23	0,23
1700000005182792	04-099-006-00037-0002	ALMENDROS	R		0,09		0,09	0,09
1700000005182793	04-099-006-00023-0003	ALMENDROS	R		0,21		0,21	0,21
1700000005182794	04-098-074-00034-0002	ALMENDROS	S		1,31		1,31	1,31
1700000005182796	04-098-074-00043-0001	ALMENDROS	S		0,22		0,22	0,22
1700000005182804	04-098-016-00221-0001	ALMENDROS	S		4,21		4,21	4,21

(1) Con incidencias que retienen pago o deniegan el expediente.

(2) Se calcula sobre superficie declarada admisible.

(3) Aplicación del artículo 16 bis del RD 147/2023.

(4) Expediente con algunos recintos de pastos permanentes ubicados en espacios protegidos donde la carga ganadera mínima será 0,1 UGM/ha.

Puede verificar la integridad de una copia de este documento mediante la lectura del código QR adjunto o mediante el acceso a la dirección <https://ws050.juntadeandalucia.es/verificarFirma> indicando el código de VERIFICACIÓN

FIRMADO POR

RAQUEL MARIA ESPIN CRESPO

29/01/2025

VERIFICACIÓN

Pk2jmMURSWMFXCU9VKGJQRQ2Q7H5BP3

PÁG. 53/2713





INCIDENCIAS

INCIDENCIA DESCRIPCIÓN

- 86119 Carga ganadera NO cumple con el valor mínimo de 0,2 UGM/ha.
 Recinto:04-098-080-00247-00001 Cultivo:62000 PASTOS PERMANENTES DE 5 O MAS AÑOS-SIN VARIEDAD Secano Carga Ganadera:0
 Recinto:04-099-006-00036-00002 Cultivo:62000 PASTOS PERMANENTES DE 5 O MAS AÑOS-SIN VARIEDAD Secano Carga Ganadera:0
 Recinto:04-099-006-00037-00001 Cultivo:62000 PASTOS PERMANENTES DE 5 O MAS AÑOS-SIN VARIEDAD Secano Carga Ganadera:0
- 86122 Recinto superficie forrajera que realiza la actividad de producción de pastoreo y no declara el o los códigos del Registro de Explotaciones Ganaderas de Andalucía, REGA.
 Recinto:04-098-080-00247-00001 Cultivo:62000 PASTOS PERMANENTES DE 5 O MAS AÑOS-SIN VARIEDAD Secano
 Recinto:04-099-006-00036-00002 Cultivo:62000 PASTOS PERMANENTES DE 5 O MAS AÑOS-SIN VARIEDAD Secano
 Recinto:04-099-006-00037-00001 Cultivo:62000 PASTOS PERMANENTES DE 5 O MAS AÑOS-SIN VARIEDAD Secano
- 86124 Recinto de forrajera para Cálculo de Carga Ganadera que No pertenece a Explotación.
 Recinto:04-098-080-00247-00001 Cultivo:62000 PASTOS PERMANENTES DE 5 O MAS AÑOS-SIN VARIEDAD Secano
 Recinto:04-099-006-00036-00002 Cultivo:62000 PASTOS PERMANENTES DE 5 O MAS AÑOS-SIN VARIEDAD Secano
 Recinto:04-099-006-00037-00001 Cultivo:62000 PASTOS PERMANENTES DE 5 O MAS AÑOS-SIN VARIEDAD Secano

Datos considerados para el Cálculo de la Carga Ganadera del expediente

Superficie determinada para Cálculo Carga Ganadera: 0,00 ha
Carga Ganadera del Expediente: 0,00 ugm/ha

Incidenias de carga ganadera

INCIDENCIA DESCRIPCIÓN

- 86122 Recinto superficie forrajera que realiza la actividad de producción de pastoreo y no declara el o los códigos del Registro de Explotaciones Ganaderas de Andalucía, REGA.
 Recinto:04-099-006-00036-00002 Cultivo:62000 PASTOS PERMANENTES DE 5 O MAS AÑOS-SIN VARIEDAD Secano
 Recinto:04-099-006-00037-00001 Cultivo:62000 PASTOS PERMANENTES DE 5 O MAS AÑOS-SIN VARIEDAD Secano
 Recinto:04-098-080-00247-00001 Cultivo:62000 PASTOS PERMANENTES DE 5 O MAS AÑOS-SIN VARIEDAD Secano
- 86124 Recinto de forrajera para Cálculo de Carga Ganadera que No pertenece a Explotación.
 Recinto:04-099-006-00036-00002 Cultivo:62000 PASTOS PERMANENTES DE 5 O MAS AÑOS-SIN VARIEDAD Secano
 Recinto:04-099-006-00037-00001 Cultivo:62000 PASTOS PERMANENTES DE 5 O MAS AÑOS-SIN VARIEDAD Secano
 Recinto:04-098-080-00247-00001 Cultivo:62000 PASTOS PERMANENTES DE 5 O MAS AÑOS-SIN VARIEDAD Secano
- 86128 Recinto de Forrajeras que no ha contabilizado para Carga Ganadera por no tener una explotación válida para el cálculo de la Carga Ganadera
 Recinto:04-099-006-00036-00002 Cultivo:62 PASTOS PERMANENTES DE 5 O MAS AÑOS-
 Recinto:04-099-006-00037-00001 Cultivo:62 PASTOS PERMANENTES DE 5 O MAS AÑOS-
 Recinto:04-098-080-00247-00001 Cultivo:62 PASTOS PERMANENTES DE 5 O MAS AÑOS-

(1) Con incidencias que retienen pago o deniegan el expediente.
 (2) Se calcula sobre superficie declarada admisible.
 (3) Aplicación del artículo 16 bis del RD 147/2023.
 (4) Expediente con algunos recintos de pastos permanentes ubicados en espacios protegidos donde la carga ganadera mínima será 0,1 UGM/ha.

Puede verificar la integridad de una copia de este documento mediante la lectura del código QR adjunto o mediante el acceso a la dirección <https://ws050.juntadeandalucia.es/verificarFirma> indicando el código de VERIFICACIÓN

FIRMADO POR	RAQUEL MARIA ESPIN CRESPO	29/01/2025	
VERIFICACIÓN	Pk2jmMURSWMFXCU9VKGJRQ2Q7H5BP3	PÁG. 54/2713	



APELLIDOS Y NOMBRE / RAZÓN SOCIAL

COTES OLIVER JUAN

NIF

****7497*

EXPEDIENTE

1230823

RESOLUCIÓN

CONCESIÓN DE LA AYUDA

DATOS DE MANTENIMIENTO UNIDADES

GRUPO DE PAGO

ZONAS DE MONTAÑA

**Sup. Dec.
Admisible**

83,46

**Sup.
Resuelta**

83,46

Sobredecl.

0,00

% Sobredecl.

0,00

RESUMEN DE PAGOS

	IMPORTE (Euros)			
	RESUELTO	FEADER	MAPA	CAPADR
Pago realizado	2.046,00	1.739,10	200,71	106,19

APLICACIÓN DE REDUCCIONES Y PENALIZACIONES (%)

Criterios de subvencionabilidad (1)	Presentación tardía	Omisión declaración	Condicionabilidad
0,00	0,00	0,00	0,00

IMPORTE (Euros)

Calculado(2)	Reducción	Penalización	Reducción Penalización (3)	Penalización adicional	Resuelto	FEADER	MAPA	CAPADR
2.046,00 €	0,00 €	0,00 €	0,00 €	0,00 €	2.046,00 €	1.739,10 €	200,71 €	106,19 €
Importe Unitario:	93,00 €	Nuevo Importe Unitario:	24,51 €					

(1) Con incidencias que retienen pago o deniegan el expediente.

(2) Se calcula sobre superficie declarada admisible.

(3) Aplicación del artículo 16 bis del RD 147/2023.

(4) Expediente con algunos recintos de pastos permanentes ubicados en espacios protegidos donde la carga ganadera mínima será 0,1 UGM/ha.

Puede verificar la integridad de una copia de este documento mediante la lectura del código QR adjunto o mediante el acceso a la dirección <https://ws050.juntadeandalucia.es/verificarFirma> indicando el código de VERIFICACIÓN

FIRMADO POR	RAQUEL MARIA ESPIN CRESPO	29/01/2025	
VERIFICACIÓN	Pk2jmMURSWMFXCU9VKGJQRQ2Q7H5BP3	PÁG. 55/2713	

**RECINTOS PROPUESTOS**

REF.	REFERENCIA SIGPAC	CULTIVO	S/R	USO SIGPAC	Sup. Dec. admisible	Sup. Campo	Sup. Determ.	Sup. Resuelta
-1606719	18-149-019-00161-0001	BARBECHO TRADICIONAL	S		0,20		0,20	0,20
-1605205	04-063-018-00047-0001	ALMENDROS	S		0,32		0,32	0,32
-1588362	18-149-019-00190-0001	VEZA	S		1,36		1,36	1,36
-1588163	18-149-019-00161-0001	BARBECHO TRADICIONAL	S		1,81		1,81	1,81
-1051173	04-063-019-00006-0002	ALMENDROS	S		0,55		0,55	0,55
-789823	04-063-019-00006-0002	ALMENDROS	S		1,07		1,07	1,07
-576922	18-149-019-00161-0001	BARBECHO TRADICIONAL	S		7,37		7,37	7,37
5798856	04-063-019-00084-0001	CEBADA	S		3,74		3,74	3,74
5798857	04-063-019-00083-0001	BARBECHO TRADICIONAL	S		3,33		3,33	3,33
5798860	04-063-018-00015-0001	BARBECHO TRADICIONAL	S		1,33		1,33	1,33
5798861	04-063-019-00075-0001	BARBECHO TRADICIONAL	S		0,20		0,20	0,20
5798862	04-063-019-00076-0001	BARBECHO TRADICIONAL	S		0,96		0,96	0,96
5798873	04-063-019-00083-0001	CEBADA	S		3,52		3,52	3,52
6926310	04-063-019-00058-0001	BARBECHO TRADICIONAL	S		0,93		0,93	0,93
1700000007015632	04-063-018-00011-0001	CEBADA	S		0,20		0,20	0,20
1700000007015634	18-149-014-00190-0001	CEBADA	S		1,36		1,36	1,36
1700000007015635	04-063-018-00046-0001	CEBADA	S		3,20		3,20	3,20
1700000007015637	04-063-018-00047-0001	ALMENDROS	S		0,54		0,54	0,54
1700000007015638	04-063-019-00067-0001	CEBADA	S		0,54		0,54	0,54
1700000007015640	18-149-019-00161-0001	AVENA	S		3,00		3,00	3,00
1700000007015641	18-149-019-00190-0001	BARBECHO TRADICIONAL	S		6,35		6,35	6,35
1700000007015642	18-149-014-00186-0001	CEBADA	S		0,49		0,49	0,49
1700000007015643	04-063-018-00029-0001	GARBANZOS	S		2,62		2,62	2,62
1700000007015644	04-063-019-00062-0001	CEBADA	S		4,26		4,26	4,26
1700000007015645	04-063-019-00004-0001	GARBANZOS	S		1,86		1,86	1,86
1700000007015647	18-149-019-00245-0001	ALMENDROS	S		1,17		1,17	1,17
1700000007015648	18-149-015-00224-0001	CEBADA	S		0,22		0,22	0,22
1700000007015649	18-149-019-00028-0001	CEBADA	S		1,29		1,29	1,29
1700000007015650	04-063-019-00015-0003	GARBANZOS	S		0,24		0,24	0,24
1700000007015651	04-063-019-00002-0001	CEBADA	S		0,96		0,96	0,96
1700000007015653	18-149-015-00225-0001	CEBADA	S		7,51		7,51	7,51
1700000007015654	04-063-019-00048-0001	CEBADA	S		0,99		0,99	0,99
1700000007015655	18-149-020-00175-0002	ALMENDROS	S		0,21		0,21	0,21
1700000007015656	04-063-049-00026-0001	BARBECHO TRADICIONAL	R		0,36		0,36	0,36
1700000007015657	04-063-019-00093-0001	CEBADA	S		1,83		1,83	1,83
1700000007015658	04-063-019-00070-0001	CEBADA	S		0,19		0,19	0,19
1700000007015659	04-063-019-00005-0001	ALMENDROS	S		2,55		2,55	2,55
1700000007015661	18-149-015-00108-0002	CEBADA	S		0,46		0,46	0,46
1700000007015662	18-149-014-00183-0001	CEBADA	S		1,37		1,37	1,37
1700000007015663	04-070-014-00075-0002	ALMENDROS	S		2,05		2,05	2,05
1700000007015669	04-070-012-00193-0001	ALMENDROS	S		0,05		0,05	0,05
1700000007015670	04-070-014-00055-0001	ALMENDROS	S		0,21		0,21	0,21
1700000007015671	04-070-014-00075-0005	ALMENDROS	S		0,60		0,60	0,60
1700000007015673	04-070-014-00328-0004	ALMENDROS	S		0,14		0,14	0,14
1700000007015674	04-070-011-00182-0001	ALMENDROS	S		0,83		0,83	0,83
1700000007015675	04-070-014-00343-0001	ALMENDROS	S		0,72		0,72	0,72
1700000007015676	04-063-019-00015-0001	ALMENDROS	S		4,05		4,05	4,05
1700000007015677	04-070-014-00328-0002	ALMENDROS	S		0,42		0,42	0,42
1700000007015678	04-063-019-00006-0001	ALMENDROS	S		3,46		3,46	3,46
1700000007015679	04-070-011-00207-0001	ALMENDROS	S		0,47		0,47	0,47

(1) Con incidencias que retienen pago o deniegan el expediente.

(2) Se calcula sobre superficie declarada admisible.

(3) Aplicación del artículo 16 bis del RD 147/2023.

(4) Expediente con algunos recintos de pastos permanentes ubicados en espacios protegidos donde la carga ganadera mínima será 0,1 UGM/ha.

Puede verificar la integridad de una copia de este documento mediante la lectura del código QR adjunto o mediante el acceso a la dirección <https://ws050.juntadeandalucia.es/verificarFirma> indicando el código de VERIFICACIÓN

FIRMADO POR

RAQUEL MARIA ESPIN CRESPO

29/01/2025

VERIFICACIÓN

Pk2jmMURSWMFXCU9VKGJRQ2Q7H5BP3

PÁG. 56/2713





INCIDENCIAS

INCIDENCIA DESCRIPCIÓN

3795 Recinto declarado con una situación de riesgo de abandono.
Recinto:18-149-019-00190-00001 Cultivo: -

Datos considerados para el Cálculo de la Carga Ganadera del expediente

Superficie determinada para Cálculo Carga Ganadera: 0,00 ha
Carga Ganadera del Expediente: 0,00 ugm/ha

Incidenias de carga ganadera

INCIDENCIA DESCRIPCIÓN

3795 Recinto declarado con una situación de riesgo de abandono.
Recinto:18-149-019-00190-00001 Cultivo: -

86132 Recinto superficie forrajera que no realiza la actividad de producción de pastoreo.
Recinto:18-149-019-00161-00001 Cultivo:20000 BARBECHO TRADICIONAL-SIN VARIEDAD Secano
Recinto:18-149-019-00161-00001 Cultivo:20000 BARBECHO TRADICIONAL-SIN VARIEDAD Secano
Recinto:18-149-019-00161-00001 Cultivo:20000 BARBECHO TRADICIONAL-SIN VARIEDAD Secano
Recinto:04-063-019-00083-00001 Cultivo:20000 BARBECHO TRADICIONAL-SIN VARIEDAD Secano
Recinto:04-063-018-00015-00001 Cultivo:20000 BARBECHO TRADICIONAL-SIN VARIEDAD Secano
Recinto:04-063-019-00075-00001 Cultivo:20000 BARBECHO TRADICIONAL-SIN VARIEDAD Secano
Recinto:04-063-019-00076-00001 Cultivo:20000 BARBECHO TRADICIONAL-SIN VARIEDAD Secano
Recinto:04-063-019-00058-00001 Cultivo:20000 BARBECHO TRADICIONAL-SIN VARIEDAD Secano
Recinto:18-149-019-00190-00001 Cultivo:20000 BARBECHO TRADICIONAL-SIN VARIEDAD Secano
Recinto:04-063-049-00026-00001 Cultivo:20000 BARBECHO TRADICIONAL-SIN VARIEDAD Regadio

(1) Con incidencias que retienen pago o deniegan el expediente.
(2) Se calcula sobre superficie declarada admisible.
(3) Aplicación del artículo 16 bis del RD 147/2023.
(4) Expediente con algunos recintos de pastos permanentes ubicados en espacios protegidos donde la carga ganadera mínima será 0,1 UGM/ha.

Puede verificar la integridad de una copia de este documento mediante la lectura del código QR adjunto o mediante el acceso a la dirección <https://ws050.juntadeandalucia.es/verificarFirma> indicando el código de VERIFICACIÓN

FIRMADO POR	RAQUEL MARIA ESPIN CRESPO	29/01/2025	
VERIFICACIÓN	Pk2jmMURSWMFXCU9VKGJQRQ2Q7H5BP3	PÁG. 57/2713	

**APELLIDOS Y NOMBRE / RAZÓN SOCIAL**

DIAZ MARTINEZ FRANCISCO

NIF

****5313*

EXPEDIENTE

1164940

RESOLUCIÓN

CONCESIÓN DE LA AYUDA

DATOS DE MANTENIMIENTO UNIDADES

GRUPO DE PAGO	Sup. Dec. Admisible	Sup. Resuelta	Sobredecl.	% Sobredecl.
ZONAS DE MONTAÑA	103,13	96,81	6,32	6,13

RESUMEN DE PAGOS

	IMPORTE (Euros)			
	RESUELTO	FEADER	MAPA	CAPADR
Pago realizado	1.685,22	1.432,44	165,32	87,46

APLICACIÓN DE REDUCCIONES Y PENALIZACIONES (%)

Criterios de subvencionabilidad (1)	Presentación tardía	Omisión declaración	Condicionabilidad
0,00	0,00	0,00	0,00

IMPORTE (Euros)

Calculado(2)	Reducción	Penalización	Reducción Penalización (3)	Penalización adicional	Resuelto	FEADER	MAPA	CAPADR
2.046,00 €	125,38 €	235,40 €	0,00 €	0,00 €	1.685,22 €	1.432,44 €	165,32 €	87,46 €
Importe Unitario:	93,00 €	Nuevo Importe Unitario:	19,84 €					

(1) Con incidencias que retienen pago o deniegan el expediente.

(2) Se calcula sobre superficie declarada admisible.

(3) Aplicación del artículo 16 bis del RD 147/2023.

(4) Expediente con algunos recintos de pastos permanentes ubicados en espacios protegidos donde la carga ganadera mínima será 0,1 UGM/ha.

Puede verificar la integridad de una copia de este documento mediante la lectura del código QR adjunto o mediante el acceso a la dirección <https://ws050.juntadeandalucia.es/verificarFirma> indicando el código de VERIFICACIÓN

FIRMADO POR

RAQUEL MARIA ESPIN CRESPO

29/01/2025

VERIFICACIÓN

Pk2jmMURSWMFXC9VKGJRQ2Q7H5BP3

PÁG. 58/2713



**RECINTOS PROPUESTOS**

REF.	REFERENCIA SIGPAC	CULTIVO	S/R	USO SIGPAC	Sup. Dec. admisible	Sup. Campo	Sup. Determ.	Sup. Resuelta
-1616658	04-063-043-00067-0007	BARBECHO TRADICIONAL	S		1,36		1,36	0,00
-1616601	04-063-025-00071-0004	BARBECHO TRADICIONAL	S		4,96		4,96	0,00
-1608349	04-063-025-00150-0001	TRIGO BLANDO	S		0,41		0,41	0,41
-1128123	18-149-011-00074-0025	GARBANZOS	S		0,56		0,56	0,56
-810271	04-063-031-00050-0001	TRIGO BLANDO	S		6,40		6,40	6,40
-810270	04-063-029-00068-0001	CEBADA	S		0,15		0,15	0,15
-810269	04-063-029-00029-0001	GARBANZOS	S		0,15		0,15	0,15
-525898	04-063-030-00022-0001	GARBANZOS	S		2,17		2,17	2,17
170000005821016	04-063-027-00072-0001	CEBADA	S		0,30		0,30	0,30
170000005821017	04-063-027-00076-0001	TRIGO BLANDO	S		0,55		0,55	0,55
170000005821018	04-063-027-00069-0001	CEBADA	S		2,95		2,95	2,95
170000005821019	04-063-028-00091-0001	TRIGO BLANDO	S		2,68		2,68	2,68
170000005821020	04-063-027-00003-0001	CEBADA	R		0,22		0,22	0,22
170000005821021	04-063-027-00034-0001	CEBADA	R		0,30		0,30	0,30
170000005821022	04-063-025-00150-0001	TRIGO BLANDO	S		0,59		0,59	0,59
170000005821024	04-063-029-00028-0001	GARBANZOS	S		3,93		3,93	3,93
170000005821025	04-063-029-00029-0001	GARBANZOS	S		1,16		1,16	1,16
170000005821026	04-063-026-00002-0001	GARBANZOS	S		1,67		1,67	1,67
170000005821027	04-063-029-00068-0001	CEBADA	S		0,78		0,78	0,78
170000005821030	04-063-027-00077-0001	AVENA	S		0,85		0,85	0,85
170000005821031	04-063-025-00022-0001	TRIGO BLANDO	S		0,56		0,56	0,56
170000005821033	04-063-032-00010-0001	AVENA	S		6,32		6,32	6,32
170000005821034	18-149-011-00068-0001	CEBADA	S		0,55		0,55	0,55
170000005821035	04-063-032-00026-0001	TRIGO BLANDO	S		3,01		3,01	3,01
170000005821036	04-063-027-00027-0001	CEBADA	R		1,26		1,26	1,26
170000005821038	04-063-028-00024-0003	AVENA	S		0,36		0,36	0,36
170000005821039	04-063-027-00048-0001	CEBADA	R		0,40		0,40	0,40
170000005821040	04-063-027-00026-0001	CEBADA	R		0,45		0,45	0,45
170000005821041	04-063-027-00071-0001	CEBADA	S		0,44		0,44	0,44
170000005821042	04-063-030-00001-0001	TRIGO BLANDO	S		0,04		0,04	0,04
170000005821044	04-063-031-00048-0001	TRIGO BLANDO	S		0,16		0,16	0,16
170000005821045	04-063-031-00027-0001	TRIGO BLANDO	S		2,00		2,00	2,00
170000005821047	04-063-029-00026-0001	TRIGO BLANDO	S		4,00		4,00	4,00
170000005821048	04-063-027-00005-0001	BARBECHO TRADICIONAL	R		0,30		0,30	0,30
170000005821049	04-063-033-00009-0001	AVENA	S		4,60		4,60	4,60
170000005821050	04-063-026-00007-0001	GARBANZOS	S		4,41		4,41	4,41
170000005821051	18-149-013-00044-0001	GARBANZOS	S		4,30		4,30	4,30
170000005821052	04-063-032-00028-0001	GARBANZOS	S		2,88		2,88	2,88
170000005821054	04-063-029-00031-0001	GARBANZOS	S		0,08		0,08	0,08
170000005821057	04-063-027-00013-0001	CEBADA	S		0,22		0,22	0,22
170000005821059	04-063-029-00014-0001	TRIGO BLANDO	S		0,67		0,67	0,67
170000005821060	04-063-029-00070-0001	CEBADA	S		0,68		0,68	0,68
170000005821062	18-149-013-00220-0001	CEBADA	S		0,59		0,59	0,59
170000005821063	18-149-013-00225-0001	CEBADA	S		0,65		0,65	0,65
170000005821064	04-063-027-00041-0001	CEBADA	R		0,77		0,77	0,77
170000005821065	04-063-033-00011-0001	AVENA	S		4,33		4,33	4,33
170000005821066	04-063-029-00076-0003	AVENA	S		2,37		2,37	2,37
170000005821067	04-063-027-00020-0001	CEBADA	R		0,20		0,20	0,20
170000005821068	04-063-025-00119-0001	TRIGO BLANDO	S		1,36		1,36	1,36
170000005821069	04-063-031-00015-0001	TRIGO BLANDO	S		10,76		10,76	10,76
170000005821070	04-063-029-00064-0007	CEBADA	S		0,21		0,21	0,21
170000005821071	04-063-031-00036-0001	TRIGO BLANDO	S		1,16		1,16	1,16

(1) Con incidencias que retienen pago o deniegan el expediente.

(2) Se calcula sobre superficie declarada admisible.

(3) Aplicación del artículo 16 bis del RD 147/2023.

(4) Expediente con algunos recintos de pastos permanentes ubicados en espacios protegidos donde la carga ganadera mínima será 0,1 UGM/ha.

Puede verificar la integridad de una copia de este documento mediante la lectura del código QR adjunto o mediante el acceso a la dirección <https://ws050.juntadeandalucia.es/verificarFirma> indicando el código de VERIFICACIÓN

FIRMADO POR

RAQUEL MARIA ESPIN CRESPO

29/01/2025

VERIFICACIÓN

Pk2jmMURSWMFXCU9VKGJRQ2Q7H5BP3

PÁG. 59/2713



**RECINTOS PROPUESTOS**

REF.	REFERENCIA SIGPAC	CULTIVO	USO S/R SIGPAC	Sup. Dec. admisible	Sup. Campo	Sup. Determ.	Sup. Resuelta
170000005821072	04-063-033-00008-0001	AVENA	S	0,30		0,30	0,30
170000005821073	04-063-027-00050-0001	CEBADA	R	0,16		0,16	0,16
170000005821075	04-063-043-00117-0008	ALMENDROS	S	1,34		1,34	1,34
170000005821076	04-063-043-00132-0001	ALMENDROS	S	4,24		4,24	4,24
170000005821077	04-063-043-00129-0001	ALMENDROS	S	3,74		3,74	3,74
170000005821078	04-063-043-00117-0010	ALMENDROS	S	1,12		1,12	1,12

INCIDENCIAS**INCIDENCIA DESCRIPCIÓN**

242	Recinto pendiente de acreditación de titularidad. Recinto:04-063-025-00071-00004 Cultivo:20000 BARBECHO TRADICIONAL-SIN VARIEDAD Secano Recinto:04-063-043-00067-00007 Cultivo:20000 BARBECHO TRADICIONAL-SIN VARIEDAD Secano
4012	Existen líneas de declaración de la solicitud que presentan solapes de superficie gráfica con líneas de declaración de otras solicitudes. Recinto:04-063-025-00071-00004 Cultivo:20000 BARBECHO TRADICIONAL-SIN VARIEDAD Secano Superficie solapada (Hectáreas):0,02
86119	Carga ganadera NO cumple con el valor mínimo de 0,2 UGM/ha. Recinto:18-149-011-00068-00003 Cultivo:62000 PASTOS PERMANENTES DE 5 O MAS AÑOS-SIN VARIEDAD Secano Carga Ganadera:0 Recinto:18-149-011-00068-00006 Cultivo:62000 PASTOS PERMANENTES DE 5 O MAS AÑOS-SIN VARIEDAD Secano Carga Ganadera:0 Recinto:18-149-013-00044-00002 Cultivo:62000 PASTOS PERMANENTES DE 5 O MAS AÑOS-SIN VARIEDAD Secano Carga Ganadera:0
86121	Recinto superficie forrajera que no realiza la actividad de producción de pastoreo. Recinto:18-149-011-00068-00003 Cultivo:62000 PASTOS PERMANENTES DE 5 O MAS AÑOS-SIN VARIEDAD Secano Actividad Agraria del recinto:5 Recinto:18-149-011-00068-00006 Cultivo:62000 PASTOS PERMANENTES DE 5 O MAS AÑOS-SIN VARIEDAD Secano Actividad Agraria del recinto:5 Recinto:18-149-013-00044-00002 Cultivo:62000 PASTOS PERMANENTES DE 5 O MAS AÑOS-SIN VARIEDAD Secano Actividad Agraria del recinto:5
86122	Recinto superficie forrajera que realiza la actividad de producción de pastoreo y no declara el o los códigos del Registro de Explotaciones Ganaderas de Andalucía, REGA. Recinto:18-149-011-00068-00003 Cultivo:62000 PASTOS PERMANENTES DE 5 O MAS AÑOS-SIN VARIEDAD Secano Recinto:18-149-011-00068-00006 Cultivo:62000 PASTOS PERMANENTES DE 5 O MAS AÑOS-SIN VARIEDAD Secano Recinto:18-149-013-00044-00002 Cultivo:62000 PASTOS PERMANENTES DE 5 O MAS AÑOS-SIN VARIEDAD Secano
86124	Recinto de forrajera para Cálculo de Carga Ganadera que No pertenece a Explotación. Recinto:18-149-011-00068-00003 Cultivo:62000 PASTOS PERMANENTES DE 5 O MAS AÑOS-SIN VARIEDAD Secano Recinto:18-149-011-00068-00006 Cultivo:62000 PASTOS PERMANENTES DE 5 O MAS AÑOS-SIN VARIEDAD Secano Recinto:18-149-013-00044-00002 Cultivo:62000 PASTOS PERMANENTES DE 5 O MAS AÑOS-SIN VARIEDAD Secano

Datos considerados para el Cálculo de la Carga Ganadera del expediente

Superficie determinada para Cálculo Carga Ganadera: 0,00 ha
Carga Ganadera del Expediente: 0,00 ugm/ha

Incidenias de carga ganadera**INCIDENCIA DESCRIPCIÓN**

242	Recinto pendiente de acreditación de titularidad. Recinto:04-063-043-00067-00007 Cultivo:20000 BARBECHO TRADICIONAL-SIN VARIEDAD Secano Recinto:04-063-025-00071-00004 Cultivo:20000 BARBECHO TRADICIONAL-SIN VARIEDAD Secano
4012	Existen líneas de declaración de la solicitud que presentan solapes de superficie gráfica con líneas de declaración de otras solicitudes. Recinto:04-063-025-00071-00004 Cultivo:20000 BARBECHO TRADICIONAL-SIN VARIEDAD Secano Superficie solapada (Hectáreas):0,02
86122	Recinto superficie forrajera que realiza la actividad de producción de pastoreo y no declara el o los códigos del Registro de Explotaciones Ganaderas de Andalucía, REGA. Recinto:18-149-011-00068-00003 Cultivo:62000 PASTOS PERMANENTES DE 5 O MAS AÑOS-SIN VARIEDAD Secano Recinto:18-149-013-00044-00002 Cultivo:62000 PASTOS PERMANENTES DE 5 O MAS AÑOS-SIN VARIEDAD Secano

(1) Con incidencias que retienen pago o deniegan el expediente.

(2) Se calcula sobre superficie declarada admisible.

(3) Aplicación del artículo 16 bis del RD 147/2023.

(4) Expediente con algunos recintos de pastos permanentes ubicados en espacios protegidos donde la carga ganadera mínima será 0,1 UGM/ha.

Puede verificar la integridad de una copia de este documento mediante la lectura del código QR adjunto o mediante el acceso a la dirección <https://ws050.juntadeandalucia.es/verificarFirma> indicando el código de VERIFICACIÓN

FIRMADO POR

RAQUEL MARIA ESPIN CRESPO

29/01/2025

VERIFICACIÓN

Pk2jmMURSWMFXCU9VKGJQRQ2Q7H5BP3

PÁG. 60/2713





	Recinto:18-149-011-00068-00006 Cultivo:62000 PASTOS PERMANENTES DE 5 O MAS AÑOS-SIN VARIEDAD Secano
86124	Recinto de forrajera para Cálculo de Carga Ganadera que No pertenece a Explotación. Recinto:18-149-011-00068-00003 Cultivo:62000 PASTOS PERMANENTES DE 5 O MAS AÑOS-SIN VARIEDAD Secano Recinto:18-149-013-00044-00002 Cultivo:62000 PASTOS PERMANENTES DE 5 O MAS AÑOS-SIN VARIEDAD Secano Recinto:18-149-011-00068-00006 Cultivo:62000 PASTOS PERMANENTES DE 5 O MAS AÑOS-SIN VARIEDAD Secano
86128	Recinto de Forrajeras que no ha contabilizado para Carga Ganadera por no tener una explotación válida para el cálculo de la Carga Ganadera Recinto:18-149-011-00068-00003 Cultivo:62 PASTOS PERMANENTES DE 5 O MAS AÑOS- Recinto:18-149-013-00044-00002 Cultivo:62 PASTOS PERMANENTES DE 5 O MAS AÑOS- Recinto:18-149-011-00068-00006 Cultivo:62 PASTOS PERMANENTES DE 5 O MAS AÑOS-
86132	Recinto superficie forrajera que no realiza la actividad de producción de pastoreo. Recinto:04-063-043-00067-00007 Cultivo:20000 BARBECHO TRADICIONAL-SIN VARIEDAD Secano Recinto:04-063-025-00071-00004 Cultivo:20000 BARBECHO TRADICIONAL-SIN VARIEDAD Secano Recinto:04-063-027-00005-00001 Cultivo:20000 BARBECHO TRADICIONAL-SIN VARIEDAD Regadío Recinto:18-149-011-00068-00003 Cultivo:62000 PASTOS PERMANENTES DE 5 O MAS AÑOS-SIN VARIEDAD Secano Recinto:18-149-013-00044-00002 Cultivo:62000 PASTOS PERMANENTES DE 5 O MAS AÑOS-SIN VARIEDAD Secano Recinto:18-149-011-00068-00006 Cultivo:62000 PASTOS PERMANENTES DE 5 O MAS AÑOS-SIN VARIEDAD Secano

(1) Con incidencias que retienen pago o deniegan el expediente.

(2) Se calcula sobre superficie declarada admisible.

(3) Aplicación del artículo 16 bis del RD 147/2023.

(4) Expediente con algunos recintos de pastos permanentes ubicados en espacios protegidos donde la carga ganadera mínima será 0,1 UGM/ha.

Puede verificar la integridad de una copia de este documento mediante la lectura del código QR adjunto o mediante el acceso a la dirección <https://ws050.juntadeandalucia.es/verificarFirma> indicando el código de VERIFICACIÓN

FIRMADO POR	RAQUEL MARIA ESPIN CRESPO	29/01/2025	
VERIFICACIÓN	Pk2jmMURSWMFXCU9VKGJRQ2Q7H5BP3	PÁG. 61/2713	



APELLIDOS Y NOMBRE / RAZÓN SOCIAL
DOMINGUEZ BARRADO MIGUEL ANTONIO

NIF
****0743*

EXPEDIENTE
1037312

RESOLUCIÓN
CONCESIÓN DE LA AYUDA

DATOS DE MANTENIMIENTO UNIDADES

GRUPO DE PAGO	Sup. Dec. Admisible	Sup. Resuelta	Sobredecl.	% Sobredecl.
ZONAS DE MONTAÑA	21,58	21,58	0,00	0,00

RESUMEN DE PAGOS

	IMPORTE (Euros)			
	RESUELTO	FEADER	MAPA	CAPADR
Pago realizado	1.855,16	1.576,89	181,99	96,28

APLICACIÓN DE REDUCCIONES Y PENALIZACIONES (%)

Criterios de subvencionabilidad (1)	Presentación tardía	Omisión declaración	Condicionabilidad
0,00	0,00	0,00	0,00

IMPORTE (Euros)

Calculado(2)	Reducción	Penalización	Reducción Penalización (3)	Penalización adicional	Resuelto	FEADER	MAPA	CAPADR
1.855,16 €	0,00 €	0,00 €	0,00 €	0,00 €	1.855,16 €	1.576,89 €	181,99 €	96,28 €
Importe Unitario:	93,00 €		Nuevo Importe Unitario:	85,97 €				

(1) Con incidencias que retienen pago o deniegan el expediente.

(2) Se calcula sobre superficie declarada admisible.

(3) Aplicación del artículo 16 bis del RD 147/2023.

(4) Expediente con algunos recintos de pastos permanentes ubicados en espacios protegidos donde la carga ganadera mínima será 0,1 UGM/ha.

Puede verificar la integridad de una copia de este documento mediante la lectura del código QR adjunto o mediante el acceso a la dirección <https://ws050.juntadeandalucia.es/verificarFirma> indicando el código de VERIFICACIÓN

FIRMADO POR	RAQUEL MARIA ESPIN CRESPO	29/01/2025
VERIFICACIÓN	Pk2jmMURSWMFXCU9VKGJRQ2Q7H5BP3	PÁG. 62/2713



**RECINTOS PROPUESTOS**

REF.	REFERENCIA SIGPAC	CULTIVO	S/R	USO SIGPAC	Sup. Dec. admisible	Sup. Campo	Sup. Determ.	Sup. Resuelta
-989886	04-050-018-00130-0027	OTROS FRUTALES	S		0,03		0,03	0,03
-989883	04-050-009-00080-0003	ALBARICOQUEROS	S		0,18		0,18	0,18
-989882	04-050-009-00047-0003	PASTOS PERMANENTES DE 5 O MAS AÑOS	S		0,31		0,31	0,31
-989881	04-050-008-00257-0004	PASTOS PERMANENTES DE 5 O MAS AÑOS	S		0,00		0,00	0,00
170000006312537	04-050-018-00130-0003	PASTOS PERMANENTES DE 5 O MAS AÑOS	S		0,07		0,07	0,07
170000006312538	04-050-018-00130-0019	PASTOS PERMANENTES DE 5 O MAS AÑOS	S		0,03		0,03	0,03
170000006312539	04-050-018-00044-0005	PASTOS PERMANENTES DE 5 O MAS AÑOS	S		0,02		0,02	0,02
170000006312540	04-050-018-00156-0002	OLIVAR	S		0,06		0,06	0,06
170000006312541	04-050-018-00156-0004	OLIVAR	S		0,16		0,16	0,16
170000006312542	04-050-018-00130-0025	PASTOS PERMANENTES DE 5 O MAS AÑOS	S		0,01		0,01	0,01
170000006312543	04-050-018-00145-0001	PASTOS PERMANENTES DE 5 O MAS AÑOS	S		0,11		0,11	0,11
170000006312544	04-050-018-00156-0008	OLIVAR	S		0,07		0,07	0,07
170000006312545	04-050-008-00252-0002	PASTOS PERMANENTES DE 5 O MAS AÑOS	S		0,00		0,00	0,00
170000006312546	04-050-008-00252-0003	PASTOS PERMANENTES DE 5 O MAS AÑOS	S		0,00		0,00	0,00
170000006312547	04-050-018-00264-0001	PASTOS PERMANENTES DE 5 O MAS AÑOS	S		1,61		1,61	1,61
170000006312548	04-050-018-00172-0001	PASTOS PERMANENTES DE 5 O MAS AÑOS	S		0,00		0,00	0,00
170000006312549	04-050-018-00171-0001	PASTOS PERMANENTES DE 5 O MAS AÑOS	S		0,00		0,00	0,00
170000006312550	04-050-018-00131-0001	PASTOS PERMANENTES DE 5 O MAS AÑOS	S		3,10		3,10	3,10
170000006312551	04-050-009-00095-0001	BARBECHO TRADICIONAL	S		0,05		0,05	0,05
170000006312558	04-050-018-00177-0001	PASTOS PERMANENTES DE 5 O MAS AÑOS	S		7,41		7,41	7,41
170000006312559	04-050-018-00200-0005	PASTOS PERMANENTES DE 5 O MAS AÑOS	S		0,01		0,01	0,01
170000006312565	04-050-009-00080-0001	OLIVAR	S		0,04		0,04	0,04
170000006312566	04-050-018-00130-0022	OLIVAR	S		0,06		0,06	0,06
170000006312567	04-050-018-00130-0013	OLIVAR	S		1,14		1,14	1,14
170000006312568	04-050-018-00130-0011	OLIVAR	S		0,12		0,12	0,12
170000006312569	04-050-018-00130-0005	VIÑEDO VINIFICACIÓN	S		0,45		0,45	0,45
170000006312570	04-050-018-00130-0026	VIÑEDO VINIFICACIÓN	S		0,35		0,35	0,35
170000006312571	04-050-008-00252-0005	PASTOS PERMANENTES DE 5 O MAS AÑOS	S		0,02		0,02	0,02
170000006312572	04-050-018-00044-0004	PASTOS PERMANENTES DE 5 O MAS AÑOS	S		1,12		1,12	1,12
170000006312573	04-050-018-00156-0011	PASTOS PERMANENTES DE 5 O MAS AÑOS	S		0,00		0,00	0,00
170000006312574	04-050-018-00131-0002	PASTOS PERMANENTES DE 5 O MAS AÑOS	S		0,33		0,33	0,33
170000006312575	04-050-009-00080-0002	PASTOS PERMANENTES DE 5 O MAS AÑOS	S		0,00		0,00	0,00
170000006312576	04-050-018-00040-0002	PASTOS PERMANENTES DE 5 O MAS AÑOS	S		2,93		2,93	2,93
170000006312578	04-050-009-00131-0001	OLIVAR	S		0,02		0,02	0,02
170000006312579	04-050-018-00130-0010	OLIVAR	S		0,03		0,03	0,03
170000006312580	04-050-009-00047-0001	OLIVAR	S		0,40		0,40	0,40
170000006312582	04-050-018-00130-0008	OLIVAR	S		0,03		0,03	0,03
170000006312583	04-050-018-00044-0001	OLIVAR	S		0,37		0,37	0,37
170000006312584	04-050-018-00156-0006	OLIVAR	S		0,28		0,28	0,28
170000006312585	04-050-018-00156-0007	OLIVAR	S		0,09		0,09	0,09
170000006312587	04-050-018-00156-0005	OLIVAR	S		0,05		0,05	0,05
170000006312588	04-050-018-00177-0002	OLIVAR	S		0,04		0,04	0,04
170000006312589	04-050-018-00210-0001	OLIVAR	S		0,20		0,20	0,20
170000006312590	04-050-018-00177-0003	OLIVAR	S		0,01		0,01	0,01
170000006312591	04-050-018-00040-0001	OLIVAR	S		0,15		0,15	0,15
170000006312592	04-050-018-00156-0009	OLIVAR	S		0,06		0,06	0,06
170000006312593	04-050-018-00156-0010	OLIVAR	S		0,06		0,06	0,06

Datos considerados para el Cálculo de la Carga Ganadera del expediente

Superficie determinada para Cálculo Carga Ganadera: 17,08 ha

Carga Ganadera del Expediente: 2,99 ugm/ha (4)

(1) Con incidencias que retienen pago o deniegan el expediente.

(2) Se calcula sobre superficie declarada admisible.

(3) Aplicación del artículo 16 bis del RD 147/2023.

(4) Expediente con algunos recintos de pastos permanentes ubicados en espacios protegidos donde la carga ganadera mínima será 0,1 UGM/ha.

Puede verificar la integridad de una copia de este documento mediante la lectura del código QR adjunto o mediante el acceso a la dirección <https://ws050.juntadeandalucia.es/verificarFirma> indicando el código de VERIFICACIÓN

FIRMADO POR

RAQUEL MARIA ESPIN CRESPO

29/01/2025

VERIFICACIÓN

Pk2jmMURSWMFXCU9VKGJQRQ2Q7H5BP3

PÁG. 63/2713



**Datos considerados para el Cálculo de la Carga Ganadera del expediente**

Explotación	Especie	Ugm Calculada para CG
ES040050001043	CAPRINA	4,81
ES040050001043	OVINA	46,23

Recintos Determinados para el Cálculo de Garga Ganadera

REF.	REFERENCIA SIGPAC	CULTIVO	DESCRIPCIÓN CULTIVO	S/R	SUP. RESUELTA (ha)
-989882	04-050-009-00047-00003	62000	PASTOS PERMANENTES DE 5 O MAS AÑOS-SIN VARIEDAD	S	0,31
-989881	04-050-008-00257-00004	62000	PASTOS PERMANENTES DE 5 O MAS AÑOS-SIN VARIEDAD	S	0,00
1700000006312537	04-050-018-00130-00003	62000	PASTOS PERMANENTES DE 5 O MAS AÑOS-SIN VARIEDAD	S	0,07
1700000006312538	04-050-018-00130-00019	62000	PASTOS PERMANENTES DE 5 O MAS AÑOS-SIN VARIEDAD	S	0,03
1700000006312539	04-050-018-00044-00005	62000	PASTOS PERMANENTES DE 5 O MAS AÑOS-SIN VARIEDAD	S	0,02
1700000006312542	04-050-018-00130-00025	62000	PASTOS PERMANENTES DE 5 O MAS AÑOS-SIN VARIEDAD	S	0,01
1700000006312543	04-050-018-00145-00001	62000	PASTOS PERMANENTES DE 5 O MAS AÑOS-SIN VARIEDAD	S	0,11
1700000006312545	04-050-008-00252-00002	62000	PASTOS PERMANENTES DE 5 O MAS AÑOS-SIN VARIEDAD	S	0,00
1700000006312546	04-050-008-00252-00003	62000	PASTOS PERMANENTES DE 5 O MAS AÑOS-SIN VARIEDAD	S	0,00
1700000006312547	04-050-018-00264-00001	62000	PASTOS PERMANENTES DE 5 O MAS AÑOS-SIN VARIEDAD	S	1,61
1700000006312548	04-050-018-00172-00001	62000	PASTOS PERMANENTES DE 5 O MAS AÑOS-SIN VARIEDAD	S	0,00
1700000006312549	04-050-018-00171-00001	62000	PASTOS PERMANENTES DE 5 O MAS AÑOS-SIN VARIEDAD	S	0,00
1700000006312550	04-050-018-00131-00001	62000	PASTOS PERMANENTES DE 5 O MAS AÑOS-SIN VARIEDAD	S	3,10
1700000006312558	04-050-018-00177-00001	62000	PASTOS PERMANENTES DE 5 O MAS AÑOS-SIN VARIEDAD	S	7,41
1700000006312559	04-050-018-00200-00005	62000	PASTOS PERMANENTES DE 5 O MAS AÑOS-SIN VARIEDAD	S	0,01
1700000006312571	04-050-008-00252-00005	62000	PASTOS PERMANENTES DE 5 O MAS AÑOS-SIN VARIEDAD	S	0,02
1700000006312572	04-050-018-00044-00004	62000	PASTOS PERMANENTES DE 5 O MAS AÑOS-SIN VARIEDAD	S	1,12
1700000006312573	04-050-018-00156-00011	62000	PASTOS PERMANENTES DE 5 O MAS AÑOS-SIN VARIEDAD	S	0,00
1700000006312574	04-050-018-00131-00002	62000	PASTOS PERMANENTES DE 5 O MAS AÑOS-SIN VARIEDAD	S	0,33
1700000006312575	04-050-009-00080-00002	62000	PASTOS PERMANENTES DE 5 O MAS AÑOS-SIN VARIEDAD	S	0,00
1700000006312576	04-050-018-00040-00002	62000	PASTOS PERMANENTES DE 5 O MAS AÑOS-SIN VARIEDAD	S	2,93

Incidencias de carga ganadera**INCIDENCIA DESCRIPCIÓN**

- 86132 Recinto superficie forrajera que no realiza la actividad de producción de pastoreo.
Recinto:04-050-009-00095-00001 Cultivo:20000 BARBECHO TRADICIONAL-SIN VARIEDAD Secano

(1) Con incidencias que retienen pago o deniegan el expediente.

(2) Se calcula sobre superficie declarada admisible.

(3) Aplicación del artículo 16 bis del RD 147/2023.

(4) Expediente con algunos recintos de pastos permanentes ubicados en espacios protegidos donde la carga ganadera mínima será 0,1 UGM/ha.

Puede verificar la integridad de una copia de este documento mediante la lectura del código QR adjunto o mediante el acceso a la dirección <https://ws050.juntadeandalucia.es/verificarFirma> indicando el código de VERIFICACIÓN

FIRMADO POR	RAQUEL MARIA ESPIN CRESPO	29/01/2025
VERIFICACIÓN	Pk2jmMURSWMFXCU9VKGJQRQ2Q7H5BP3	PÁG. 64/2713



**APELLIDOS Y NOMBRE / RAZÓN SOCIAL**

FERNANDEZ CAYUELA ANA MARIA

NIF

****1285*

EXPEDIENTE

1115020

RESOLUCIÓN

CONCESIÓN DE LA AYUDA

DATOS DE MANTENIMIENTO UNIDADES

GRUPO DE PAGO	Sup. Dec. Admisible	Sup. Resuelta	Sobredecl.	% Sobredecl.
ZONAS DE MONTAÑA	109,11	101,74	7,37	6,75

RESUMEN DE PAGOS

	IMPORTE (Euros)			
	RESUELTO	FEADER	MAPA	CAPADR
A pagar	1.650,07	1.402,56	161,87	85,64

APLICACIÓN DE REDUCCIONES Y PENALIZACIONES (%)

Crterios de subvencionabilidad (1)	Presentación tardía	Omisión declaración	Condicionabilidad
0,00	0,00	0,00	0,00

IMPORTE (Euros)

Calculado(2)	Reducción	Penalización	Reducción Penalización (3)	Penalización adicional	Resuelto	FEADER	MAPA	CAPADR
2.046,00 €	138,20 €	257,73 €	0,00 €	0,00 €	1.650,07 €	1.402,56 €	161,87 €	85,64 €
Importe Unitario:	93,00 €	Nuevo Importe Unitario:	18,75 €					

(1) Con incidencias que retienen pago o deniegan el expediente.

(2) Se calcula sobre superficie declarada admisible.

(3) Aplicación del artículo 16 bis del RD 147/2023.

(4) Expediente con algunos recintos de pastos permanentes ubicados en espacios protegidos donde la carga ganadera mínima será 0,1 UGM/ha.

Puede verificar la integridad de una copia de este documento mediante la lectura del código QR adjunto o mediante el acceso a la dirección <https://ws050.juntadeandalucia.es/verificarFirma> indicando el código de VERIFICACIÓN

FIRMADO POR

RAQUEL MARIA ESPIN CRESPO

29/01/2025

VERIFICACIÓN

Pk2jmMURSWMFXCU9VKGJQRQ2Q7H5BP3

PÁG. 65/2713



**RECINTOS PROPUESTOS**

REF.	REFERENCIA SIGPAC	CULTIVO	S/R	USO SIGPAC	Sup. Dec. admisible	Sup. Campo	Sup. Determ.	Sup. Resuelta
-1445454	04-070-005-00081-0010	ALMENDROS	S		0,03		0,03	0,03
-1445453	04-070-005-00081-0007	ALMENDROS	S		3,33		3,33	3,33
-733843	04-070-012-00024-0002	ALMENDROS	S		0,02		0,02	0,02
-472693	04-037-010-00002-0001	ALMENDROS	S		0,03		0,03	0,03
5329680	04-037-012-00034-0001	ALMENDROS	S		1,79		1,79	1,79
5329690	04-037-012-00006-0002	ALMENDROS	S		0,67		0,67	0,67
5329691	04-037-011-00019-0002	ALMENDROS	S		1,88		1,88	1,88
5534124	04-070-005-00081-0001	ALMENDROS	S		4,78		4,78	4,78
5534202	04-070-012-00345-0006	ALMENDROS	S		0,54		0,54	0,54
5534206	04-070-014-00046-0001	ALMENDROS	S		2,59		2,59	2,59
5835871	04-099-029-00235-0008	PASTOS PERMANENTES DE 5 O MAS AÑOS	S		2,24		2,24	2,24
6822193	04-070-004-00331-0001	ALMENDROS	S		1,12		1,12	1,12
6822196	04-070-004-00331-0004	CEBADA	S		1,80		1,80	1,80
6822234	04-099-023-00102-0002	ALMENDROS	S		11,72		11,72	11,72
6822247	04-099-024-00049-0003	PASTOS PERMANENTES DE 5 O MAS AÑOS	S		0,29		0,29	0,00
6822251	04-099-024-00049-0002	ALMENDROS	S		0,92		0,92	0,00
6822292	04-099-023-00102-0003	ALMENDROS	S		1,92		1,92	1,92
6822303	04-070-004-00415-0001	ALMENDROS	S		0,12		0,12	0,00
6822328	04-070-004-00415-0004	PASTOS PERMANENTES DE 5 O MAS AÑOS	S		0,07		0,07	0,00
6822329	04-070-004-00415-0005	PASTOS PERMANENTES DE 5 O MAS AÑOS	S		0,04		0,04	0,00
6822330	04-070-005-00110-0001	ALMENDROS	S		0,42		0,42	0,42
6822344	04-070-005-00021-0001	ALMENDROS	S		0,87		0,87	0,87
6822361	04-070-014-00029-0002	ALMENDROS	S		1,14		1,14	0,00
6822367	04-070-004-00269-0001	ALMENDROS	S		0,26		0,26	0,26
6822376	04-070-014-00151-0002	PASTOS PERMANENTES DE 5 O MAS AÑOS	S		0,26		0,26	0,00
6822386	04-070-014-00052-0001	ALMENDROS	S		0,32		0,32	0,00
6822400	04-070-014-00053-0002	PASTOS PERMANENTES DE 5 O MAS AÑOS	S		3,11		3,11	0,00
6822409	04-070-005-00045-0001	ALMENDROS	S		1,30		1,30	1,30
6822430	04-070-014-00232-0001	ALMENDROS	S		0,97		0,97	0,00
1700000006993699	04-099-030-01059-0003	PASTOS PERMANENTES DE 5 O MAS AÑOS	S		0,03		0,03	0,03
1700000006993700	04-099-029-00172-0001	PASTOS PERMANENTES DE 5 O MAS AÑOS	S		7,04		7,04	7,04
1700000006993701	04-099-030-00696-0004	PASTOS PERMANENTES DE 5 O MAS AÑOS	S		0,01		0,01	0,01
1700000006993702	04-099-030-00744-0001	PASTOS PERMANENTES DE 5 O MAS AÑOS	S		1,28		1,28	1,28
1700000006993705	04-099-030-00695-0004	PASTOS PERMANENTES DE 5 O MAS AÑOS	S		0,07		0,07	0,07
1700000006993706	04-099-030-00691-0002	PASTOS PERMANENTES DE 5 O MAS AÑOS	S		0,60		0,60	0,60
1700000006993707	04-099-029-00236-0002	OLIVAR	S		0,16		0,16	0,16
1700000006993708	04-099-029-00164-0001	ALMENDROS	S		0,10		0,10	0,10
1700000006993711	04-099-029-00235-0001	MEZCLA GUISANTE - AVENA	S		5,25		5,25	5,25
1700000006993712	04-099-030-00746-0001	CEBADA	S		1,74		1,74	1,74
1700000006993713	04-099-029-00159-0001	ALMENDROS	R		0,19		0,19	0,19
1700000006993714	04-099-030-00755-0001	MEZCLA GUISANTE - CEBADA	S		0,84		0,84	0,84
1700000006993715	04-099-029-00235-0010	PASTOS PERMANENTES DE 5 O MAS AÑOS	S		0,37		0,37	0,37
1700000006993716	04-099-029-00235-0005	PASTOS PERMANENTES DE 5 O MAS AÑOS	S		0,02		0,02	0,02
1700000006993718	04-099-030-00691-0001	VIÑEDO VINIFICACIÓN	S		0,10		0,10	0,10
1700000006993719	04-099-030-00747-0001	GUISANTES	S		3,08		3,08	3,08
1700000006993720	04-099-030-00753-0002	PASTOS PERMANENTES DE 5 O MAS AÑOS	S		0,05		0,05	0,05
1700000006993721	04-099-030-00696-0003	PASTOS PERMANENTES DE 5 O MAS AÑOS	S		0,02		0,02	0,02
1700000006993722	04-099-029-00235-0009	PASTOS PERMANENTES DE 5 O MAS AÑOS	S		0,16		0,16	0,16
1700000006993723	04-099-030-00696-0001	VIÑEDO VINIFICACIÓN	S		0,01		0,01	0,01
1700000006993725	04-099-029-00166-0001	PASTOS PERMANENTES DE 5 O MAS AÑOS	S		2,41		2,41	2,41
1700000006993727	04-099-029-00302-0001	ALMENDROS	S		0,04		0,04	0,04
1700000006993728	04-099-030-00691-0003	ALMENDROS	S		0,06		0,06	0,06

(1) Con incidencias que retienen pago o deniegan el expediente.

(2) Se calcula sobre superficie declarada admisible.

(3) Aplicación del artículo 16 bis del RD 147/2023.

(4) Expediente con algunos recintos de pastos permanentes ubicados en espacios protegidos donde la carga ganadera mínima será 0,1 UGM/ha.

Puede verificar la integridad de una copia de este documento mediante la lectura del código QR adjunto o mediante el acceso a la dirección <https://ws050.juntadeandalucia.es/verificarFirma> indicando el código de VERIFICACIÓN

FIRMADO POR

RAQUEL MARIA ESPIN CRESPO

29/01/2025

VERIFICACIÓN

Pk2jmMURSWMFXCU9VKGJRQ2Q7H5BP3

PÁG. 66/2713



**RECINTOS PROPUESTOS**

REF.	REFERENCIA SIGPAC	CULTIVO	S/R	USO SIGPAC	Sup. Dec. admisible	Sup. Campo	Sup. Determ.	Sup. Resuelta
170000006993729	04-099-030-00694-0003	ALMENDROS	S		4,10		4,10	4,06
170000006993730	04-099-030-00691-0005	ALMENDROS	S		0,92		0,92	0,92
170000006993731	04-099-030-00694-0006	ALMENDROS	S		3,43		3,43	3,43
170000006993732	04-099-030-00695-0002	ALMENDROS	S		2,84		2,84	2,84
170000006993733	04-099-029-00156-0002	ALMENDROS	S		0,84		0,84	0,84
170000006993734	04-099-029-00153-0001	ALMENDROS	S		1,17		1,17	1,17
170000006993736	04-037-010-00002-0002	ALMENDROS	S		0,68		0,68	0,68
170000006993737	04-070-004-00046-0001	ALMENDROS	S		2,20		2,20	2,20
170000006993738	04-070-004-00234-0001	ALMENDROS	S		1,38		1,38	1,38
170000006993739	04-099-029-00235-0006	ALMENDROS	S		0,06		0,06	0,06
170000006993740	04-099-029-00235-0004	ALMENDROS	S		1,80		1,80	1,71
170000006993741	04-099-030-00805-0001	ALMENDROS	S		2,66		2,66	2,66
170000006993742	04-037-010-00081-0001	ALMENDROS	S		1,23		1,23	1,23
170000006993743	04-099-030-00725-0001	ALMENDROS	S		2,13		2,13	2,13
170000006993744	04-099-030-00749-0001	ALMENDROS	S		1,69		1,69	1,69
170000006993745	04-099-030-00750-0002	ALMENDROS	S		2,04		2,04	2,04
170000006993746	04-099-030-00696-0002	ALMENDROS	S		0,50		0,50	0,50
170000006993747	04-099-030-01046-0001	ALMENDROS	S		3,67		3,67	3,67
170000006993748	04-099-030-01067-0002	ALMENDROS	S		1,68		1,68	1,68
170000006993749	04-099-029-00052-0001	ALMENDROS	S		1,30		1,30	1,30
170000006993750	04-099-030-00691-0004	ALMENDROS	S		2,84		2,84	2,84
170000006993751	04-070-005-00007-0001	ALMENDROS	S		0,05		0,05	0,05
170000006993752	04-099-030-00753-0001	ALMENDROS	S		0,13		0,13	0,13
170000006993753	04-099-030-01059-0002	ALMENDROS	S		1,59		1,59	1,59

INCIDENCIAS**INCIDENCIA DESCRIPCIÓN**

3790	Recinto declarado inactivo Recinto:04-070-004-00415-00001 Cultivo: - Recinto:04-070-004-00415-00004 Cultivo: - Recinto:04-070-004-00415-00005 Cultivo: - Recinto:04-070-014-00053-00002 Cultivo: - Recinto:04-070-014-00151-00002 Cultivo: - Recinto:04-099-024-00049-00003 Cultivo: -
4272	Verifica que las líneas de declaración de las Solicitudes Únicas no tienen solapes con la capa de Retroactividad Gráfica (ambas de la misma campaña) a nivel de expediente/línea de declaración gráfica de la solicitud. Recinto:04-099-029-00235-00004 Cultivo: - Agregado de la referencia del recinto.:0 Zona de la referencia del recinto.:0 Superficie solapada.:0,09 Id. Incid.:98100724 Recinto:04-099-030-00694-00003 Cultivo: - Agregado de la referencia del recinto.:0 Zona de la referencia del recinto.:0 Superficie solapada.:0,04 Id. Incid.:98100723
8200	Control por Monitorización con resultado no admisible Recinto:04-099-024-00049-00002 Cultivo:104057 ALMENDROS-AVIJOR
74336	Recinto con uso declarado o cultivo declarado NO válido Recinto:04-099-029-00166-00002 Cultivo:358000 MEZCLA DE FORESTALES-SIN VARIEDAD Secano Uso Sigpac:FO Recinto:04-099-030-00695-00003 Cultivo:358000 MEZCLA DE FORESTALES-SIN VARIEDAD Secano Uso Sigpac:FO Recinto:04-099-030-00747-00002 Cultivo:358000 MEZCLA DE FORESTALES-SIN VARIEDAD Secano Uso Sigpac:FO
86020	Verifica que determinados recintos declarados por el expte para la operación, no se corresponde con la ZONA DESFAVORECIDA. Y no ha sido solicitada la operación análoga o correspondiente. Recinto:04-006-012-00011-00001 Cultivo:104007 ALMENDROS-COMUNA Secano Operación correcta del recinto:6613.2 Recinto:04-006-012-00011-00003 Cultivo:104007 ALMENDROS-COMUNA Secano Operación correcta del recinto:6613.2

Datos considerados para el Cálculo de la Carga Ganadera del expediente

Superficie determinada para Cálculo Carga Ganadera: 14,30 ha

Carga Ganadera del Expediente: 1,17 ugm/ha

(1) Con incidencias que retienen pago o deniegan el expediente.

(2) Se calcula sobre superficie declarada admisible.

(3) Aplicación del artículo 16 bis del RD 147/2023.

(4) Expediente con algunos recintos de pastos permanentes ubicados en espacios protegidos donde la carga ganadera mínima será 0,1 UGM/ha.

Puede verificar la integridad de una copia de este documento mediante la lectura del código QR adjunto o mediante el acceso a la dirección <https://ws050.juntadeandalucia.es/verificarFirma> indicando el código de VERIFICACIÓN

FIRMADO POR

RAQUEL MARIA ESPIN CRESPO

29/01/2025

VERIFICACIÓN

Pk2jmMURSWMFXCU9VKGJRQ2Q7H5BP3

PÁG. 67/2713





Datos considerados para el Cálculo de la Carga Ganadera del expediente

Explotación	Especie	Ugm Calculada para CG
ES040990001047	CAPRINA	16,76

Recintos Determinados para el Cálculo de Garga Ganadera

REF.	REFERENCIA SIGPAC	CULTIVO	DESCRIPCIÓN CULTIVO	S/R	SUP. RESUELTA (ha)
5835871	04-099-029-00235-00008	62000	PASTOS PERMANENTES DE 5 O MAS AÑOS-SIN VARIEDAD	S	2,24
6822247	04-099-024-00049-00003	62000	PASTOS PERMANENTES DE 5 O MAS AÑOS-SIN VARIEDAD	S	0,00
6822328	04-070-004-00415-00004	62000	PASTOS PERMANENTES DE 5 O MAS AÑOS-SIN VARIEDAD	S	0,00
6822329	04-070-004-00415-00005	62000	PASTOS PERMANENTES DE 5 O MAS AÑOS-SIN VARIEDAD	S	0,00
6822376	04-070-014-00151-00002	62000	PASTOS PERMANENTES DE 5 O MAS AÑOS-SIN VARIEDAD	S	0,00
6822400	04-070-014-00053-00002	62000	PASTOS PERMANENTES DE 5 O MAS AÑOS-SIN VARIEDAD	S	0,00
1700000006993699	04-099-030-01059-00003	62000	PASTOS PERMANENTES DE 5 O MAS AÑOS-SIN VARIEDAD	S	0,03
1700000006993700	04-099-029-00172-00001	62000	PASTOS PERMANENTES DE 5 O MAS AÑOS-SIN VARIEDAD	S	7,04
1700000006993701	04-099-030-00696-00004	62000	PASTOS PERMANENTES DE 5 O MAS AÑOS-SIN VARIEDAD	S	0,01
1700000006993702	04-099-030-00744-00001	62000	PASTOS PERMANENTES DE 5 O MAS AÑOS-SIN VARIEDAD	S	1,28
1700000006993705	04-099-030-00695-00004	62000	PASTOS PERMANENTES DE 5 O MAS AÑOS-SIN VARIEDAD	S	0,07
1700000006993706	04-099-030-00691-00002	62000	PASTOS PERMANENTES DE 5 O MAS AÑOS-SIN VARIEDAD	S	0,60
1700000006993715	04-099-029-00235-00010	62000	PASTOS PERMANENTES DE 5 O MAS AÑOS-SIN VARIEDAD	S	0,37
1700000006993716	04-099-029-00235-00005	62000	PASTOS PERMANENTES DE 5 O MAS AÑOS-SIN VARIEDAD	S	0,02
1700000006993720	04-099-030-00753-00002	62000	PASTOS PERMANENTES DE 5 O MAS AÑOS-SIN VARIEDAD	S	0,05
1700000006993721	04-099-030-00696-00003	62000	PASTOS PERMANENTES DE 5 O MAS AÑOS-SIN VARIEDAD	S	0,02
1700000006993722	04-099-029-00235-00009	62000	PASTOS PERMANENTES DE 5 O MAS AÑOS-SIN VARIEDAD	S	0,16
1700000006993725	04-099-029-00166-00001	62000	PASTOS PERMANENTES DE 5 O MAS AÑOS-SIN VARIEDAD	S	2,41

Incidencias de carga ganadera

INCIDENCIA DESCRIPCIÓN

3790	Recinto declarado inactivo
	Recinto:04-099-024-00049-00003 Cultivo: -
	Recinto:04-070-004-00415-00004 Cultivo: -
	Recinto:04-070-004-00415-00005 Cultivo: -
	Recinto:04-070-014-00151-00002 Cultivo: -
	Recinto:04-070-014-00053-00002 Cultivo: -

(1) Con incidencias que retienen pago o deniegan el expediente.

(2) Se calcula sobre superficie declarada admisible.

(3) Aplicación del artículo 16 bis del RD 147/2023.

(4) Expediente con algunos recintos de pastos permanentes ubicados en espacios protegidos donde la carga ganadera mínima será 0,1 UGM/ha.

Puede verificar la integridad de una copia de este documento mediante la lectura del código QR adjunto o mediante el acceso a la dirección <https://ws050.juntadeandalucia.es/verificarFirma> indicando el código de VERIFICACIÓN

FIRMADO POR	RAQUEL MARIA ESPIN CRESPO	29/01/2025
VERIFICACIÓN	Pk2jmMURSWMFXCU9VKGJRQ2Q7H5BP3	PÁG. 68/2713



**APELLIDOS Y NOMBRE / RAZÓN SOCIAL**
FERNANDEZ GALLARDO MARIA EMILIA**NIF**
****8566***EXPEDIENTE**
1259472**RESOLUCIÓN**
CONCESIÓN DE LA AYUDA**DATOS DE MANTENIMIENTO UNIDADES**

GRUPO DE PAGO	Sup. Dec. Admisible	Sup. Resuelta	Sobredecl.	% Sobredecl.
ZONAS DE MONTAÑA	6,67	6,60	0,07	1,05

RESUMEN DE PAGOS

	IMPORTE (Euros)			
	RESUELTO	FEADER	MAPA	CAPADR
Pago realizado	613,80	521,73	60,21	31,86

APLICACIÓN DE REDUCCIONES Y PENALIZACIONES (%)

Criterios de subvencionabilidad (1)	Presentación tardía	Omisión declaración	Condicionalidad
0,00	0,00	0,00	0,00

IMPORTE (Euros)

Calculado(2)	Reducción	Penalización	Reducción Penalización (3)	Penalización adicional	Resuelto	FEADER	MAPA	CAPADR
620,31 €	6,51 €	0,00 €	0,00 €	0,00 €	613,80 €	521,73 €	60,21 €	31,86 €
Importe Unitario:	93,00 €	Nuevo Importe Unitario:	93,00 €					

RECINTOS PROPUESTOS

REF.	REFERENCIA SIGPAC	CULTIVO	S/R	USO SIGPAC	Sup. Dec. admisible	Sup. Campo	Sup. Determ.	Sup. Resuelta
5230453	04-061-002-00090-0004	OLIVAR	S		0,98		0,98	0,98
5230454	04-061-002-00088-0001	OLIVAR	S		0,26		0,26	0,26
5230455	04-061-002-00103-0001	OLIVAR	S		0,14		0,14	0,14
5230456	04-018-006-00002-0004	OLIVAR	S		0,80		0,80	0,80
5230458	04-061-002-00086-0001	OLIVAR	S		0,73		0,73	0,69
5230465	04-018-006-00010-0002	OLIVAR	S		0,14		0,14	0,14
5230474	04-018-006-00010-0003	OLIVAR	S		1,01		1,01	1,01
5230480	04-061-002-00087-0002	OLIVAR	S		1,19		1,19	1,19
5230485	04-061-002-00085-0002	OLIVAR	S		0,45		0,45	0,42
5230495	04-061-002-00089-0002	OLIVAR	S		0,31		0,31	0,31
5230502	04-061-002-00171-0003	OLIVAR	S		0,11		0,11	0,11
5230517	04-061-002-00107-0001	OLIVAR	S		0,04		0,04	0,04
5230518	04-018-007-00127-0007	OLIVAR	S		0,28		0,28	0,28
5230519	04-018-007-00127-0015	OLIVAR	S		0,02		0,02	0,02
5230520	04-061-002-00109-0002	OLIVAR	S		0,06		0,06	0,06
5231724	04-061-002-00088-0002	OLIVAR	S		0,15		0,15	0,15

INCIDENCIAS**INCIDENCIA DESCRIPCIÓN**

- 4272 Verifica que las líneas de declaración de las Solicitudes Únicas no tienen solapes con la capa de Retroactividad Gráfica (ambas de la misma campaña) a nivel de expediente/línea de declaración gráfica de la solicitud.
 Recinto:04-061-002-00085-00002 Cultivo: - Agregado de la referencia del recinto.:0 Zona de la referencia del recinto.:0 Superficie solapada.:0,03 Id. Incid.:100419308
 Recinto:04-061-002-00086-00001 Cultivo: - Agregado de la referencia del recinto.:0 Zona de la referencia del recinto.:0 Superficie solapada.:0,04 Id. Incid.:100419307

(1) Con incidencias que retienen pago o deniegan el expediente.

(2) Se calcula sobre superficie declarada admisible.

(3) Aplicación del artículo 16 bis del RD 147/2023.

(4) Expediente con algunos recintos de pastos permanentes ubicados en espacios protegidos donde la carga ganadera mínima será 0,1 UGM/ha.

Puede verificar la integridad de una copia de este documento mediante la lectura del código QR adjunto o mediante el acceso a la dirección <https://ws050.juntadeandalucia.es/verificarFirma> indicando el código de VERIFICACIÓN

FIRMADO POR	RAQUEL MARIA ESPIN CRESPO	29/01/2025
VERIFICACIÓN	Pk2jmMURSWMFXCU9VKGJRQ2Q7H5BP3	PÁG. 69/2713



**APELLIDOS Y NOMBRE / RAZÓN SOCIAL**

FERNANDEZ PINTOR FRANCISCO JOSE

NIF

****9286*

EXPEDIENTE

1028405

RESOLUCIÓN

CONCESIÓN DE LA AYUDA

DATOS DE MANTENIMIENTO UNIDADES

GRUPO DE PAGO	Sup. Dec. Admisible	Sup. Resuelta	Sobredecl.	% Sobredecl.
ZONAS DE MONTAÑA	2,29	1,97	0,32	13,97

RESUMEN DE PAGOS

	IMPORTE (Euros)			
	RESUELTO	FEADER	MAPA	CAPADR
A pagar	132,01	112,21	12,95	6,85

APLICACIÓN DE REDUCCIONES Y PENALIZACIONES (%)

Criterios de subvencionabilidad (1)	Presentación tardía	Omisión declaración	Condicionalidad
0,00	0,00	0,00	0,00

IMPORTE (Euros)

Calculado(2)	Reducción	Penalización	Reducción Penalización (3)	Penalización adicional	Resuelto	FEADER	MAPA	CAPADR
212,97 €	29,76 €	51,20 €	0,00 €	0,00 €	132,01 €	112,21 €	12,95 €	6,85 €
Importe Unitario:	93,00 €	Nuevo Importe Unitario:	93,00 €					

RECINTOS PROPUESTOS

REF.	REFERENCIA SIGPAC	CULTIVO	S/R	USO SIGPAC	Sup. Dec. admisible	Sup. Campo	Sup. Determ.	Sup. Resuelta
-1533289	04-003-031-00478-0003	PIMIENTO	S		0,01		0,01	0,00
-1533288	04-003-031-00360-0004	PIMIENTO	S		0,11		0,11	0,00
-1533287	04-003-031-00472-0003	PIMIENTO	S		0,04		0,04	0,00
-1533286	04-003-031-00473-0008	PIMIENTO	S		0,05		0,05	0,05
-1533285	04-003-031-00473-0004	PIMIENTO	S		0,01		0,01	0,01
-1533284	04-003-031-00475-0002	PIMIENTO	S		0,03		0,03	0,00
-1533283	04-003-031-00474-0002	PIMIENTO	S		0,05		0,05	0,00
-1533282	04-003-031-00478-0004	PIMIENTO	S		0,01		0,01	0,00
-1533281	04-003-031-00479-0002	PIMIENTO	S		0,01		0,01	0,00
-1533280	04-003-031-00477-0002	PIMIENTO	S		0,05		0,05	0,00
-1533279	04-003-031-00476-0001	PIMIENTO	S		0,01		0,01	0,00
-1533278	04-003-031-00473-0006	PIMIENTO	S		0,18		0,18	0,18
1700000007123214	04-003-031-00473-0001	PIMIENTO	R		0,64		0,64	0,64
1700000007123215	04-003-031-00473-0002	PIMIENTO	R		1,09		1,09	1,09

INCIDENCIAS**INCIDENCIA DESCRIPCIÓN**

3790	Recinto declarado inactivo
	Recinto:04-003-031-00360-00004 Cultivo: -
	Recinto:04-003-031-00472-00003 Cultivo: -
	Recinto:04-003-031-00474-00002 Cultivo: -
	Recinto:04-003-031-00475-00002 Cultivo: -
	Recinto:04-003-031-00476-00001 Cultivo: -
	Recinto:04-003-031-00477-00002 Cultivo: -
	Recinto:04-003-031-00478-00003 Cultivo: -
	Recinto:04-003-031-00478-00004 Cultivo: -
	Recinto:04-003-031-00479-00002 Cultivo: -

(1) Con incidencias que retienen pago o deniegan el expediente.

(2) Se calcula sobre superficie declarada admisible.

(3) Aplicación del artículo 16 bis del RD 147/2023.

(4) Expediente con algunos recintos de pastos permanentes ubicados en espacios protegidos donde la carga ganadera mínima será 0,1 UGM/ha.

Puede verificar la integridad de una copia de este documento mediante la lectura del código QR adjunto o mediante el acceso a la dirección <https://ws050.juntadeandalucia.es/verificarFirma> indicando el código de VERIFICACIÓN

FIRMADO POR

RAQUEL MARIA ESPIN CRESPO

29/01/2025

VERIFICACIÓN

Pk2jmMURSWMFXCU9VKGJRQ2Q7H5BP3

PÁG. 70/2713



**APELLIDOS Y NOMBRE / RAZÓN SOCIAL**

FERNANDEZ SANCHEZ ANTONIO

NIF

****4128*

EXPEDIENTE

1249134

RESOLUCIÓN

CONCESIÓN DE LA AYUDA

DATOS DE MANTENIMIENTO UNIDADES

GRUPO DE PAGO	Sup. Dec. Admisible	Sup. Resuelta	Sobredecl.	% Sobredecl.
ZONAS DE MONTAÑA	45,42	45,19	0,23	0,51

RESUMEN DE PAGOS

	IMPORTE (Euros)			
	RESUELTO	FEADER	MAPA	CAPADR
Pago realizado	2.035,64	1.730,29	199,70	105,65

APLICACIÓN DE REDUCCIONES Y PENALIZACIONES (%)

Criterios de subvencionabilidad (1)	Presentación tardía	Omisión declaración	Condicionabilidad
0,00	0,00	0,00	0,00

IMPORTE (Euros)

Calculado(2)	Reducción	Penalización	Reducción Penalización (3)	Penalización adicional	Resuelto	FEADER	MAPA	CAPADR
2.046,00 €	10,36 €	0,00 €	0,00 €	0,00 €	2.035,64 €	1.730,29 €	199,70 €	105,65 €
Importe Unitario:	93,00 €		Nuevo Importe Unitario:	45,05 €				

(1) Con incidencias que retienen pago o deniegan el expediente.

(2) Se calcula sobre superficie declarada admisible.

(3) Aplicación del artículo 16 bis del RD 147/2023.

(4) Expediente con algunos recintos de pastos permanentes ubicados en espacios protegidos donde la carga ganadera mínima será 0,1 UGM/ha.

Puede verificar la integridad de una copia de este documento mediante la lectura del código QR adjunto o mediante el acceso a la dirección <https://ws050.juntadeandalucia.es/verificarFirma> indicando el código de VERIFICACIÓN

FIRMADO POR

RAQUEL MARIA ESPIN CRESPO

29/01/2025

VERIFICACIÓN

Pk2jmMURSWMFXCU9VKGJQRQ2Q7H5BP3

PÁG. 71/2713



**RECINTOS PROPUESTOS**

REF.	REFERENCIA SIGPAC	CULTIVO	S/R	USO SIGPAC	Sup. Dec. admisible	Sup. Campo	Sup. Determ.	Sup. Resuelta
-1445482	04-089-002-00413-0005	OLIVAR	R		0,01		0,01	0,01
-1445481	04-089-002-00413-0005	OLIVAR	R		0,13		0,13	0,13
-1445480	04-089-002-00413-0005	OLIVAR	R		0,19		0,19	0,19
-1329592	04-089-002-00206-0002	ALMENDROS	S		0,15		0,15	0,15
-1329591	04-089-002-00205-0003	ALMENDROS	S		0,13		0,13	0,13
-954352	04-089-002-00301-0002	ALMENDROS	S		0,06		0,06	0,06
-954351	04-089-002-00257-0001	ALMENDROS	S		1,47		1,47	1,47
-954349	04-089-002-00233-0004	ALMENDROS	S		1,52		1,52	1,52
-954346	04-089-002-00211-0005	ALMENDROS	S		0,13		0,13	0,13
-954345	04-089-002-00211-0004	ALMENDROS	S		0,22		0,22	0,22
-717116	04-089-002-00348-0002	ALMENDROS	S		0,03		0,03	0,03
-717115	04-089-002-00292-0002	ALMENDROS	S		0,04		0,04	0,04
-717112	04-089-002-00030-0001	ALMENDROS	S		1,77		1,77	1,77
-717108	04-089-002-00205-0001	ALMENDROS	S		0,52		0,52	0,52
4762150	04-089-002-00212-0001	ALMENDROS	S		0,40		0,40	0,40
4762153	04-089-002-00209-0001	ALMENDROS	S		0,29		0,29	0,29
4762154	04-089-002-00742-0001	ALMENDROS	S		1,34		1,34	1,34
4762155	04-089-002-00303-0003	ALMENDROS	S		0,17		0,17	0,17
4762156	04-089-002-00207-0001	ALMENDROS	S		0,38		0,38	0,38
4762163	04-089-002-00198-0007	ALMENDROS	S		1,35		1,35	1,35
4762164	04-089-002-00198-0017	ALMENDROS	S		0,10		0,10	0,10
4762165	04-089-002-00198-0018	ALMENDROS	S		0,14		0,14	0,14
4762167	04-089-002-00186-0001	ALMENDROS	S		1,14		1,14	1,14
4762168	04-089-002-00186-0002	ALMENDROS	S		0,23	0,00	0,23	0,00
4762169	04-089-002-00187-0001	ALMENDROS	S		0,22		0,22	0,22
4762170	04-089-002-00187-0002	ALMENDROS	S		0,21		0,21	0,21
4762172	04-089-002-00349-0001	ALMENDROS	S		0,35		0,35	0,35
4762175	04-089-002-00384-0001	ALMENDROS	S		0,12		0,12	0,12
4762176	04-089-002-00377-0001	ALMENDROS	S		0,10		0,10	0,10
4762177	04-089-002-00377-0003	ALMENDROS	R		0,17		0,17	0,17
4762178	04-089-002-00376-0001	ALMENDROS	S		0,12		0,12	0,12
4762179	04-089-002-00370-0001	ALMENDROS	S		0,16		0,16	0,16
4762180	04-089-002-00370-0002	ALMENDROS	S		0,17		0,17	0,17
5528935	04-089-002-00409-0012	OLIVAR	S		0,11		0,11	0,11
5528937	04-089-002-00406-0001	OLIVAR	S		0,04		0,04	0,04
5528940	04-089-002-00405-0001	OLIVAR	R		0,08		0,08	0,08
5528986	04-089-002-00382-0001	OLIVAR	S		0,01		0,01	0,01
5528990	04-089-002-00385-0001	OLIVAR	S		0,21		0,21	0,21
5528993	04-089-002-00474-0001	OLIVAR	R		1,18		1,18	1,18
5528997	04-089-002-00525-0004	OLIVAR	S		0,52		0,52	0,52
1700000003525593	04-089-002-00412-0002	OLIVAR	R		0,07		0,07	0,07
1700000003525594	04-089-002-00413-0005	OLIVAR	R		0,47		0,47	0,47
1700000003525596	04-089-016-00293-0005	OLIVAR	S		0,05		0,05	0,05
1700000003525597	04-089-016-00393-0002	OLIVAR	S		0,05		0,05	0,05
1700000003525598	04-089-016-00639-0001	OLIVAR	R		0,06		0,06	0,06
1700000003525599	04-089-017-00249-0002	OLIVAR	S		0,22		0,22	0,22
1700000003525600	04-089-002-00198-0004	ALMENDROS	S		3,88		3,88	3,88
1700000003525601	04-089-002-00200-0001	ALMENDROS	S		0,65		0,65	0,65
1700000003525602	04-089-002-00415-0002	ALMENDROS	S		2,59		2,59	2,59
1700000003525605	04-089-002-00360-0001	ALMENDROS	S		0,71		0,71	0,71
1700000003525606	04-089-002-00279-0001	ALMENDROS	S		4,05		4,05	4,05
1700000003525607	04-089-002-00415-0004	ALMENDROS	S		0,77		0,77	0,77

(1) Con incidencias que retienen pago o deniegan el expediente.

(2) Se calcula sobre superficie declarada admisible.

(3) Aplicación del artículo 16 bis del RD 147/2023.

(4) Expediente con algunos recintos de pastos permanentes ubicados en espacios protegidos donde la carga ganadera mínima será 0,1 UGM/ha.

Puede verificar la integridad de una copia de este documento mediante la lectura del código QR adjunto o mediante el acceso a la dirección <https://ws050.juntadeandalucia.es/verificarFirma> indicando el código de VERIFICACIÓN

FIRMADO POR

RAQUEL MARIA ESPIN CRESPO

29/01/2025

VERIFICACIÓN

Pk2jmMURSWMFXCU9VKGJRQ2Q7H5BP3

PÁG. 72/2713



**RECINTOS PROPUESTOS**

REF.	REFERENCIA SIGPAC	CULTIVO	S/R	USO SIGPAC	Sup. Dec. admisible	Sup. Campo	Sup. Determ.	Sup. Resuelta
170000003525608	04-089-002-00410-0002	ALMENDROS	S		0,30		0,30	0,30
170000003525609	04-089-002-00198-0011	ALMENDROS	S		0,01		0,01	0,01
170000003525610	04-089-002-00199-0005	ALMENDROS	S		0,07		0,07	0,07
170000003525611	04-089-002-00199-0002	ALMENDROS	S		0,31		0,31	0,31
170000003527175	04-089-002-00409-0015	OTROS FRUTALES	S		0,07		0,07	0,07
170000003527176	04-089-002-00372-0002	ALMENDROS	S		0,21		0,21	0,21
170000003527177	04-089-002-00373-0001	ALMENDROS	S		0,16		0,16	0,16
170000003527178	04-089-002-00374-0001	ALMENDROS	S		0,21		0,21	0,21
170000003527179	04-089-002-00474-0002	ALMENDROS	S		0,36		0,36	0,36
170000003527180	04-089-002-00522-0002	ALMENDROS	S		1,20		1,20	1,20
170000003527182	04-089-002-00525-0001	ALMENDROS	S		4,08		4,08	4,08
170000003527185	04-089-002-00381-0001	ALMENDROS	S		0,11		0,11	0,11
170000003527186	04-089-002-00383-0001	ALMENDROS	S		0,13		0,13	0,13
170000003527187	04-089-002-00383-0002	ALMENDROS	S		0,09		0,09	0,09
170000003527188	04-089-002-00378-0001	ALMENDROS	R		0,17		0,17	0,17
170000003527189	04-089-002-00406-0002	ALMENDROS	S		0,35		0,35	0,35
170000003527190	04-089-002-00408-0001	ALMENDROS	S		0,35		0,35	0,35
170000003527191	04-089-002-00409-0005	ALMENDROS	S		7,63		7,63	7,63
170000003527192	04-089-002-00409-0014	ALMENDROS	S		0,04		0,04	0,04
170000003527193	04-089-002-00418-0002	ALMENDROS	S		0,32		0,32	0,32

INCIDENCIAS**INCIDENCIA DESCRIPCIÓN**

4272	Verifica que las líneas de declaración de las Solicitudes Únicas no tienen solapes con la capa de Retroactividad Gráfica (ambas de la misma campaña) a nivel de expediente/línea de declaración gráfica de la solicitud. Recinto:04-089-002-00186-00002 Cultivo: - Agregado de la referencia del recinto.:0 Zona de la referencia del recinto.:0 Superficie solapada.:0,23 Id. Incid.:100419131
------	--

(1) Con incidencias que retienen pago o deniegan el expediente.

(2) Se calcula sobre superficie declarada admisible.

(3) Aplicación del artículo 16 bis del RD 147/2023.

(4) Expediente con algunos recintos de pastos permanentes ubicados en espacios protegidos donde la carga ganadera mínima será 0,1 UGM/ha.

Puede verificar la integridad de una copia de este documento mediante la lectura del código QR adjunto o mediante el acceso a la dirección <https://ws050.juntadeandalucia.es/verificarFirma> indicando el código de VERIFICACIÓN

FIRMADO POR

RAQUEL MARIA ESPIN CRESCO

29/01/2025

VERIFICACIÓN

Pk2jmMURSWMFXCU9VKGJRQ2Q7H5BP3

PÁG. 73/2713



**APELLIDOS Y NOMBRE / RAZÓN SOCIAL**
GALERA TORREGROSA VICENTE**NIF**
****8497***EXPEDIENTE**
1024876**RESOLUCIÓN**
CONCESIÓN DE LA AYUDA**DATOS DE MANTENIMIENTO UNIDADES**

GRUPO DE PAGO	Sup. Dec. Admisible	Sup. Resuelta	Sobredecl.	% Sobredecl.
ZONAS DE MONTAÑA	2,70	2,56	0,14	5,19

RESUMEN DE PAGOS

	IMPORTE (Euros)			
	RESUELTO	FEADER	MAPA	CAPADR
Pago realizado	240,00	204,26	23,57	12,47
Pago indebido	-1,92			
TOTAL	238,08			

APLICACIÓN DE REDUCCIONES Y PENALIZACIONES (%)

Criterios de subvencionabilidad (1)	Presentación tardía	Omisión declaración	Condicionabilidad
0,00	0,00	0,00	0,00

IMPORTE (Euros)

Calculado(2)	Reducción	Penalización	Reducción Penalización (3)	Penalización adicional	Resuelto	FEADER	MAPA	CAPADR
251,10 €	13,02 €	0,00 €	0,00 €	0,00 €	238,08 €	202,37 €	23,36 €	12,35 €
Importe Unitario:	93,00 €	Nuevo Importe Unitario:	93,00 €					

RECINTOS PROPUESTOS

REF.	REFERENCIA SIGPAC	CULTIVO	S/R	USO SIGPAC	Sup. Dec. admisible	Sup. Campo	Sup. Determ.	Sup. Resuelta
-1590835	04-017-005-00122-0001	OLIVAR	R		0,07		0,07	0,00
-1290971	04-031-023-00128-0001	BARBECHO TRADICIONAL	R		0,12		0,12	0,12
-1282848	04-031-023-00123-0001	OLIVAR	R		0,08		0,08	0,08
-1282844	04-017-005-00122-0001	OLIVAR	R		0,07		0,07	0,00
1700000004663558	04-037-015-00059-0002	ALMENDROS	S		2,04		2,04	2,04
1700000004663564	04-037-015-00033-0001	ALMENDROS	S		0,32		0,32	0,32

INCIDENCIAS**INCIDENCIA DESCRIPCIÓN**

3790 Recinto declarado inactivo
Recinto:04-017-005-00122-00001 Cultivo: -

Datos considerados para el Cálculo de la Carga Ganadera del expediente

Superficie determinada para Cálculo Carga Ganadera: 0,00 ha
Carga Ganadera del Expediente: 0,00 ugm/ha

Incidentes de carga ganadera**INCIDENCIA DESCRIPCIÓN**

86132 Recinto superficie forrajera que no realiza la actividad de producción de pastoreo.
Recinto:04-031-023-00128-00001 Cultivo:20000 BARBECHO TRADICIONAL-SIN VARIEDAD Regadío

(1) Con incidencias que retienen pago o deniegan el expediente.

(2) Se calcula sobre superficie declarada admisible.

(3) Aplicación del artículo 16 bis del RD 147/2023.

(4) Expediente con algunos recintos de pastos permanentes ubicados en espacios protegidos donde la carga ganadera mínima será 0,1 UGM/ha.

Puede verificar la integridad de una copia de este documento mediante la lectura del código QR adjunto o mediante el acceso a la dirección <https://ws050.juntadeandalucia.es/verificarFirma> indicando el código de VERIFICACIÓN

FIRMADO POR	RAQUEL MARIA ESPIN CRESPO	29/01/2025
VERIFICACIÓN	Pk2jmMURSWMFXCU9VKGJRQ2Q7H5BP3	PÁG. 74/2713



**APELLIDOS Y NOMBRE / RAZÓN SOCIAL**

GARCIA ARAN JOSE

NIF

****4685*

EXPEDIENTE

1192282

RESOLUCIÓN

CONCESIÓN DE LA AYUDA

DATOS DE MANTENIMIENTO UNIDADES

GRUPO DE PAGO	Sup. Dec. Admisible	Sup. Resuelta	Sobredecl.	% Sobredecl.
ZONAS DE MONTAÑA	31,33	31,33	0,00	0,00

RESUMEN DE PAGOS

	IMPORTE (Euros)			
	RESUELTO	FEADER	MAPA	CAPADR
Pago realizado	2.046,00	1.739,10	200,71	106,19
Pago indebido	-102,30			
TOTAL	1.943,70			

APLICACIÓN DE REDUCCIONES Y PENALIZACIONES (%)

Criterios de subvencionabilidad (1)	Presentación tardía	Omisión declaración	Condicionalidad
0,00	0,00	0,00	5,00

IMPORTE (Euros)

Calculado(2)	Reducción	Penalización	Reducción Penalización (3)	Penalización adicional	Resuelto	FEADER	MAPA	CAPADR
2.046,00 €	0,00 €	0,00 €	0,00 €	0,00 €	1.943,70 €	1.652,15 €	190,68 €	100,87 €
Importe Unitario:	93,00 €	Nuevo Importe Unitario:	65,30 €					

(1) Con incidencias que retienen pago o deniegan el expediente.

(2) Se calcula sobre superficie declarada admisible.

(3) Aplicación del artículo 16 bis del RD 147/2023.

(4) Expediente con algunos recintos de pastos permanentes ubicados en espacios protegidos donde la carga ganadera mínima será 0,1 UGM/ha.

Puede verificar la integridad de una copia de este documento mediante la lectura del código QR adjunto o mediante el acceso a la dirección <https://ws050.juntadeandalucia.es/verificarFirma> indicando el código de VERIFICACIÓN

FIRMADO POR

RAQUEL MARIA ESPIN CRESPO

29/01/2025

VERIFICACIÓN

Pk2jmMURSWMFXC9VKGJRQ2Q7H5BP3

PÁG. 75/2713



**RECINTOS PROPUESTOS**

REF.	REFERENCIA SIGPAC	CULTIVO	S/R	USO SIGPAC	Sup. Dec. admisible	Sup. Campo	Sup. Determ.	Sup. Resuelta
-1571892	04-070-003-00570-0001	OTROS FRUTALES	S		0,02		0,02	0,02
-791656	04-070-004-00198-0006	OLIVAR	S		0,10		0,10	0,10
-128560	04-070-011-00234-0025	ALMENDROS	S		0,02		0,02	0,02
4619682	04-070-004-00202-0001	ALMENDROS	S		1,05		1,05	1,05
5072388	04-070-004-00201-0005	ALMENDROS	S		1,33		1,33	1,33
1700000006155027	04-070-003-00578-0002	ALMENDROS	S		0,07		0,07	0,07
1700000006155028	04-070-003-00579-0001	ALMENDROS	S		0,14		0,14	0,14
1700000006155029	04-070-004-00198-0002	OTROS FRUTALES	S		0,07		0,07	0,07
1700000006155031	04-070-003-00589-0002	OTROS FRUTALES	S		0,04		0,04	0,04
1700000006155032	04-070-011-00267-0003	ALMENDROS	S		0,12		0,12	0,12
1700000006155033	04-070-011-00268-0001	ALMENDROS	S		0,12		0,12	0,12
1700000006155047	04-070-003-00171-0003	ALMENDROS	S		1,55		1,55	1,55
1700000006155048	04-070-003-00459-0001	ALMENDROS	S		3,92		3,92	3,92
1700000006155049	04-070-003-00467-0001	ALMENDROS	S		1,25		1,25	1,25
1700000006155050	04-070-003-00469-0001	ALMENDROS	S		0,90		0,90	0,90
1700000006155051	04-070-003-00470-0001	ALMENDROS	S		0,11		0,11	0,11
1700000006155052	04-070-003-00520-0001	ALMENDROS	S		0,23		0,23	0,23
1700000006155054	04-070-003-00292-0001	ALMENDROS	S		1,04		1,04	1,04
1700000006155055	04-070-003-00490-0003	ALMENDROS	S		0,98		0,98	0,98
1700000006155056	04-070-003-00448-0001	ALMENDROS	S		1,99		1,99	1,99
1700000006155057	04-070-003-00449-0001	ALMENDROS	S		0,46		0,46	0,46
1700000006155058	04-070-011-00189-0001	ALMENDROS	S		0,49		0,49	0,49
1700000006155059	04-070-004-00237-0002	ALMENDROS	S		0,76		0,76	0,76
1700000006155060	04-070-003-00571-0003	ALMENDROS	S		0,15		0,15	0,15
1700000006155061	04-070-003-00435-0002	ALMENDROS	S		1,38		1,38	1,38
1700000006155062	04-070-003-00292-0001	ALMENDROS	S		1,25		1,25	1,25
1700000006155063	04-070-003-00419-0001	ALMENDROS	S		1,42		1,42	1,42
1700000006155064	04-070-003-00433-0001	ALMENDROS	S		1,05		1,05	1,05
1700000006155065	04-070-003-00433-0003	ALMENDROS	S		0,70		0,70	0,70
1700000006155066	04-070-003-00434-0001	ALMENDROS	S		0,71		0,71	0,71
1700000006155067	04-070-003-00434-0002	ALMENDROS	S		0,99		0,99	0,99
1700000006155068	04-070-011-00195-0001	ALMENDROS	S		1,63		1,63	1,63
1700000006155069	04-070-011-00234-0003	ALMENDROS	S		1,27		1,27	1,27
1700000006155070	04-070-011-00234-0009	ALMENDROS	S		0,18		0,18	0,18
1700000006155071	04-070-011-00234-0014	ALMENDROS	S		0,23		0,23	0,23
1700000006155072	04-070-003-00262-0001	ALMENDROS	S		0,67		0,67	0,67
1700000006155073	04-070-005-00012-0001	ALMENDROS	S		1,54		1,54	1,54
1700000006155074	04-070-003-00471-0001	ALMENDROS	S		1,40		1,40	1,40

INCIDENCIAS**INCIDENCIA DESCRIPCIÓN**

3795	Recinto declarado con una situación de riesgo de abandono. Recinto:04-070-004-00202-00001 Cultivo: -
86119	Carga ganadera NO cumple con el valor mínimo de 0,2 UGM/ha. Recinto:04-070-003-00306-00001 Cultivo:62000 PASTOS PERMANENTES DE 5 O MAS AÑOS-SIN VARIEDAD Secano Carga Ganadera:0 Recinto:04-070-003-00312-00001 Cultivo:62000 PASTOS PERMANENTES DE 5 O MAS AÑOS-SIN VARIEDAD Secano Carga Ganadera:0 Recinto:04-070-003-00320-00003 Cultivo:62000 PASTOS PERMANENTES DE 5 O MAS AÑOS-SIN VARIEDAD Secano Carga Ganadera:0 Recinto:04-070-003-00320-00005 Cultivo:62000 PASTOS PERMANENTES DE 5 O MAS AÑOS-SIN VARIEDAD Secano Carga Ganadera:0 Recinto:04-070-003-00467-00002 Cultivo:62000 PASTOS PERMANENTES DE 5 O MAS AÑOS-SIN VARIEDAD Secano Carga Ganadera:0

(1) Con incidencias que retienen pago o deniegan el expediente.

(2) Se calcula sobre superficie declarada admisible.

(3) Aplicación del artículo 16 bis del RD 147/2023.

(4) Expediente con algunos recintos de pastos permanentes ubicados en espacios protegidos donde la carga ganadera mínima será 0,1 UGM/ha.

Puede verificar la integridad de una copia de este documento mediante la lectura del código QR adjunto o mediante el acceso a la dirección <https://ws050.juntadeandalucia.es/verificarFirma> indicando el código de VERIFICACIÓN

FIRMADO POR

RAQUEL MARIA ESPIN CRESPO

29/01/2025

VERIFICACIÓN

Pk2jmMURSWMFXCU9VKGJRQ2Q7H5BP3

PÁG. 76/2713



**INCIDENCIAS****INCIDENCIA DESCRIPCIÓN**

	Recinto:04-070-003-00470-00003	Cultivo:62000	PASTOS PERMANENTES DE 5 O MAS AÑOS-SIN VARIEDAD	Secano	Carga Ganadera:0
	Recinto:04-070-003-00530-00002	Cultivo:62000	PASTOS PERMANENTES DE 5 O MAS AÑOS-SIN VARIEDAD	Secano	Carga Ganadera:0
	Recinto:04-070-003-00532-00001	Cultivo:62000	PASTOS PERMANENTES DE 5 O MAS AÑOS-SIN VARIEDAD	Secano	Carga Ganadera:0
	Recinto:04-070-003-00533-00001	Cultivo:62000	PASTOS PERMANENTES DE 5 O MAS AÑOS-SIN VARIEDAD	Secano	Carga Ganadera:0
	Recinto:04-070-004-00237-00003	Cultivo:62000	PASTOS PERMANENTES DE 5 O MAS AÑOS-SIN VARIEDAD	Secano	Carga Ganadera:0
	Recinto:04-070-011-00234-00022	Cultivo:62000	PASTOS PERMANENTES DE 5 O MAS AÑOS-SIN VARIEDAD	Secano	Carga Ganadera:0
	Recinto:04-070-011-00269-00002	Cultivo:62000	PASTOS PERMANENTES DE 5 O MAS AÑOS-SIN VARIEDAD	Secano	Carga Ganadera:0
86122	Recinto superficie forrajera que realiza la actividad de producción de pastoreo y no declara el o los códigos del Registro de Explotaciones Ganaderas de Andalucía, REGA.				
	Recinto:04-070-003-00306-00001	Cultivo:62000	PASTOS PERMANENTES DE 5 O MAS AÑOS-SIN VARIEDAD	Secano	
	Recinto:04-070-003-00312-00001	Cultivo:62000	PASTOS PERMANENTES DE 5 O MAS AÑOS-SIN VARIEDAD	Secano	
	Recinto:04-070-003-00320-00003	Cultivo:62000	PASTOS PERMANENTES DE 5 O MAS AÑOS-SIN VARIEDAD	Secano	
	Recinto:04-070-003-00320-00005	Cultivo:62000	PASTOS PERMANENTES DE 5 O MAS AÑOS-SIN VARIEDAD	Secano	
	Recinto:04-070-003-00467-00002	Cultivo:62000	PASTOS PERMANENTES DE 5 O MAS AÑOS-SIN VARIEDAD	Secano	
	Recinto:04-070-003-00470-00003	Cultivo:62000	PASTOS PERMANENTES DE 5 O MAS AÑOS-SIN VARIEDAD	Secano	
	Recinto:04-070-003-00530-00002	Cultivo:62000	PASTOS PERMANENTES DE 5 O MAS AÑOS-SIN VARIEDAD	Secano	
	Recinto:04-070-003-00532-00001	Cultivo:62000	PASTOS PERMANENTES DE 5 O MAS AÑOS-SIN VARIEDAD	Secano	
	Recinto:04-070-003-00533-00001	Cultivo:62000	PASTOS PERMANENTES DE 5 O MAS AÑOS-SIN VARIEDAD	Secano	
	Recinto:04-070-004-00237-00003	Cultivo:62000	PASTOS PERMANENTES DE 5 O MAS AÑOS-SIN VARIEDAD	Secano	
	Recinto:04-070-011-00234-00022	Cultivo:62000	PASTOS PERMANENTES DE 5 O MAS AÑOS-SIN VARIEDAD	Secano	
	Recinto:04-070-011-00269-00002	Cultivo:62000	PASTOS PERMANENTES DE 5 O MAS AÑOS-SIN VARIEDAD	Secano	
86124	Recinto de forrajera para Cálculo de Carga Ganadera que No pertenece a Explotación.				
	Recinto:04-070-003-00306-00001	Cultivo:62000	PASTOS PERMANENTES DE 5 O MAS AÑOS-SIN VARIEDAD	Secano	
	Recinto:04-070-003-00312-00001	Cultivo:62000	PASTOS PERMANENTES DE 5 O MAS AÑOS-SIN VARIEDAD	Secano	
	Recinto:04-070-003-00320-00003	Cultivo:62000	PASTOS PERMANENTES DE 5 O MAS AÑOS-SIN VARIEDAD	Secano	
	Recinto:04-070-003-00320-00005	Cultivo:62000	PASTOS PERMANENTES DE 5 O MAS AÑOS-SIN VARIEDAD	Secano	
	Recinto:04-070-003-00467-00002	Cultivo:62000	PASTOS PERMANENTES DE 5 O MAS AÑOS-SIN VARIEDAD	Secano	
	Recinto:04-070-003-00470-00003	Cultivo:62000	PASTOS PERMANENTES DE 5 O MAS AÑOS-SIN VARIEDAD	Secano	
	Recinto:04-070-003-00530-00002	Cultivo:62000	PASTOS PERMANENTES DE 5 O MAS AÑOS-SIN VARIEDAD	Secano	
	Recinto:04-070-003-00532-00001	Cultivo:62000	PASTOS PERMANENTES DE 5 O MAS AÑOS-SIN VARIEDAD	Secano	
	Recinto:04-070-003-00533-00001	Cultivo:62000	PASTOS PERMANENTES DE 5 O MAS AÑOS-SIN VARIEDAD	Secano	
	Recinto:04-070-004-00237-00003	Cultivo:62000	PASTOS PERMANENTES DE 5 O MAS AÑOS-SIN VARIEDAD	Secano	
	Recinto:04-070-011-00234-00022	Cultivo:62000	PASTOS PERMANENTES DE 5 O MAS AÑOS-SIN VARIEDAD	Secano	
	Recinto:04-070-011-00269-00002	Cultivo:62000	PASTOS PERMANENTES DE 5 O MAS AÑOS-SIN VARIEDAD	Secano	

Datos considerados para el Cálculo de la Carga Ganadera del expediente

Superficie determinada para Cálculo Carga Ganadera: 0,00 ha

Carga Ganadera del Expediente: 0,00 ugm/ha

Incidenias de carga ganadera**INCIDENCIA DESCRIPCIÓN**

86122	Recinto superficie forrajera que realiza la actividad de producción de pastoreo y no declara el o los códigos del Registro de Explotaciones Ganaderas de Andalucía, REGA.				
	Recinto:04-070-004-00237-00003	Cultivo:62000	PASTOS PERMANENTES DE 5 O MAS AÑOS-SIN VARIEDAD	Secano	
	Recinto:04-070-003-00312-00001	Cultivo:62000	PASTOS PERMANENTES DE 5 O MAS AÑOS-SIN VARIEDAD	Secano	
	Recinto:04-070-003-00467-00002	Cultivo:62000	PASTOS PERMANENTES DE 5 O MAS AÑOS-SIN VARIEDAD	Secano	
	Recinto:04-070-003-00306-00001	Cultivo:62000	PASTOS PERMANENTES DE 5 O MAS AÑOS-SIN VARIEDAD	Secano	
	Recinto:04-070-003-00532-00001	Cultivo:62000	PASTOS PERMANENTES DE 5 O MAS AÑOS-SIN VARIEDAD	Secano	
	Recinto:04-070-003-00533-00001	Cultivo:62000	PASTOS PERMANENTES DE 5 O MAS AÑOS-SIN VARIEDAD	Secano	
	Recinto:04-070-011-00234-00022	Cultivo:62000	PASTOS PERMANENTES DE 5 O MAS AÑOS-SIN VARIEDAD	Secano	

(1) Con incidencias que retienen pago o deniegan el expediente.

(2) Se calcula sobre superficie declarada admisible.

(3) Aplicación del artículo 16 bis del RD 147/2023.

(4) Expediente con algunos recintos de pastos permanentes ubicados en espacios protegidos donde la carga ganadera mínima será 0,1 UGM/ha.

Puede verificar la integridad de una copia de este documento mediante la lectura del código QR adjunto o mediante el acceso a la dirección <https://ws050.juntadeandalucia.es/verificarFirma> indicando el código de VERIFICACIÓN

FIRMADO POR

RAQUEL MARIA ESPIN CRESPO

29/01/2025

VERIFICACIÓN

Pk2jmMURSWMFCXU9VKGJRQ2Q7H5BP3

PÁG. 77/2713





	Recinto:04-070-003-00470-00003	Cultivo:62000	PASTOS PERMANENTES DE 5 O MAS AÑOS-SIN VARIEDAD	Secano
	Recinto:04-070-003-00320-00005	Cultivo:62000	PASTOS PERMANENTES DE 5 O MAS AÑOS-SIN VARIEDAD	Secano
	Recinto:04-070-003-00320-00003	Cultivo:62000	PASTOS PERMANENTES DE 5 O MAS AÑOS-SIN VARIEDAD	Secano
	Recinto:04-070-003-00530-00002	Cultivo:62000	PASTOS PERMANENTES DE 5 O MAS AÑOS-SIN VARIEDAD	Secano
	Recinto:04-070-011-00269-00002	Cultivo:62000	PASTOS PERMANENTES DE 5 O MAS AÑOS-SIN VARIEDAD	Secano
86124	Recinto de forrajera para Cálculo de Carga Ganadera que No pertenece a Explotación.			
	Recinto:04-070-004-00237-00003	Cultivo:62000	PASTOS PERMANENTES DE 5 O MAS AÑOS-SIN VARIEDAD	Secano
	Recinto:04-070-003-00312-00001	Cultivo:62000	PASTOS PERMANENTES DE 5 O MAS AÑOS-SIN VARIEDAD	Secano
	Recinto:04-070-003-00467-00002	Cultivo:62000	PASTOS PERMANENTES DE 5 O MAS AÑOS-SIN VARIEDAD	Secano
	Recinto:04-070-003-00306-00001	Cultivo:62000	PASTOS PERMANENTES DE 5 O MAS AÑOS-SIN VARIEDAD	Secano
	Recinto:04-070-003-00532-00001	Cultivo:62000	PASTOS PERMANENTES DE 5 O MAS AÑOS-SIN VARIEDAD	Secano
	Recinto:04-070-003-00533-00001	Cultivo:62000	PASTOS PERMANENTES DE 5 O MAS AÑOS-SIN VARIEDAD	Secano
	Recinto:04-070-011-00234-00022	Cultivo:62000	PASTOS PERMANENTES DE 5 O MAS AÑOS-SIN VARIEDAD	Secano
	Recinto:04-070-003-00470-00003	Cultivo:62000	PASTOS PERMANENTES DE 5 O MAS AÑOS-SIN VARIEDAD	Secano
	Recinto:04-070-003-00320-00005	Cultivo:62000	PASTOS PERMANENTES DE 5 O MAS AÑOS-SIN VARIEDAD	Secano
	Recinto:04-070-003-00320-00003	Cultivo:62000	PASTOS PERMANENTES DE 5 O MAS AÑOS-SIN VARIEDAD	Secano
	Recinto:04-070-003-00530-00002	Cultivo:62000	PASTOS PERMANENTES DE 5 O MAS AÑOS-SIN VARIEDAD	Secano
	Recinto:04-070-011-00269-00002	Cultivo:62000	PASTOS PERMANENTES DE 5 O MAS AÑOS-SIN VARIEDAD	Secano
86128	Recinto de Forrajeras que no ha contabilizado para Carga Ganadera por no tener una explotación válida para el cálculo de la Carga Ganadera			
	Recinto:04-070-004-00237-00003	Cultivo:62	PASTOS PERMANENTES DE 5 O MAS AÑOS-	
	Recinto:04-070-003-00312-00001	Cultivo:62	PASTOS PERMANENTES DE 5 O MAS AÑOS-	
	Recinto:04-070-003-00467-00002	Cultivo:62	PASTOS PERMANENTES DE 5 O MAS AÑOS-	
	Recinto:04-070-003-00306-00001	Cultivo:62	PASTOS PERMANENTES DE 5 O MAS AÑOS-	
	Recinto:04-070-003-00532-00001	Cultivo:62	PASTOS PERMANENTES DE 5 O MAS AÑOS-	
	Recinto:04-070-003-00533-00001	Cultivo:62	PASTOS PERMANENTES DE 5 O MAS AÑOS-	
	Recinto:04-070-011-00234-00022	Cultivo:62	PASTOS PERMANENTES DE 5 O MAS AÑOS-	
	Recinto:04-070-003-00470-00003	Cultivo:62	PASTOS PERMANENTES DE 5 O MAS AÑOS-	
	Recinto:04-070-003-00320-00005	Cultivo:62	PASTOS PERMANENTES DE 5 O MAS AÑOS-	
	Recinto:04-070-003-00320-00003	Cultivo:62	PASTOS PERMANENTES DE 5 O MAS AÑOS-	
	Recinto:04-070-003-00530-00002	Cultivo:62	PASTOS PERMANENTES DE 5 O MAS AÑOS-	
	Recinto:04-070-011-00269-00002	Cultivo:62	PASTOS PERMANENTES DE 5 O MAS AÑOS-	

(1) Con incidencias que retienen pago o deniegan el expediente.

(2) Se calcula sobre superficie declarada admisible.

(3) Aplicación del artículo 16 bis del RD 147/2023.

(4) Expediente con algunos recintos de pastos permanentes ubicados en espacios protegidos donde la carga ganadera mínima será 0,1 UGM/ha.

Puede verificar la integridad de una copia de este documento mediante la lectura del código QR adjunto o mediante el acceso a la dirección <https://ws050.juntadeandalucia.es/verificarFirma> indicando el código de VERIFICACIÓN

FIRMADO POR	RAQUEL MARIA ESPIN CRESPO	29/01/2025	
VERIFICACIÓN	Pk2jmMURSWMFXCU9VKGJRQ2Q7H5BP3	PÁG. 78/2713	

**APELLIDOS Y NOMBRE / RAZÓN SOCIAL**

GARCIA CESPEDES JUAN MANUEL

NIF

****1379*

EXPEDIENTE

1142778

RESOLUCIÓN

CONCESIÓN DE LA AYUDA

DATOS DE MANTENIMIENTO UNIDADES**GRUPO DE PAGO**

ZONAS DE MONTAÑA

**Sup. Dec.
Admisible**

190,32

**Sup.
Resuelta**

190,32

Sobredecl.

0,00

% Sobredecl.

0,00

RESUMEN DE PAGOS

	IMPORTE (Euros)			
	RESUELTO	FEADER	MAPA	CAPADR
Pago realizado	2.046,00	1.739,10	200,71	106,19

APLICACIÓN DE REDUCCIONES Y PENALIZACIONES (%)

Criterios de subvencionabilidad (1)	Presentación tardía	Omisión declaración	Condicionalidad
0,00	0,00	0,00	0,00

IMPORTE (Euros)

Calculado(2)	Reducción	Penalización	Reducción Penalización (3)	Penalización adicional	Resuelto	FEADER	MAPA	CAPADR
2.046,00 €	0,00 €	0,00 €	0,00 €	0,00 €	2.046,00 €	1.739,10 €	200,71 €	106,19 €
Importe Unitario:	93,00 €	Nuevo Importe Unitario:	10,75 €					

RECINTOS PROPUESTOS

REF.	REFERENCIA SIGPAC	CULTIVO	S/R	USO SIGPAC	Sup. Dec. admisible	Sup. Campo	Sup. Determ.	Sup. Resuelta
170000006492804	04-029-081-00055-0001	PASTOS PERMANENTES DE 5 O MAS AÑOS	S		55,05		55,05	55,05
170000006492812	04-029-026-00005-0001	PASTOS PERMANENTES DE 5 O MAS AÑOS	S		52,34		52,34	52,34
170000006492832	04-029-081-00057-0003	PASTOS PERMANENTES DE 5 O MAS AÑOS	S		37,28		37,28	37,28
170000006492835	04-029-025-00005-0001	PASTOS PERMANENTES DE 5 O MAS AÑOS	S		45,65		45,65	45,65

INCIDENCIAS**INCIDENCIA DESCRIPCIÓN**

4272	Verifica que las líneas de declaración de las Solicitudes Únicas no tienen solapes con la capa de Retroactividad Gráfica (ambas de la misma campaña) a nivel de expediente/línea de declaración gráfica de la solicitud. Recinto:04-029-081-00045-00007 Cultivo: - Agregado de la referencia del recinto.:0 Zona de la referencia del recinto.:0 Superficie solapada.:0,09 Id. Incid.:100417765
86119	Carga ganadera NO cumple con el valor mínimo de 0,2 UGM/ha. Recinto:04-029-080-00005-00005 Cultivo:62000 PASTOS PERMANENTES DE 5 O MAS AÑOS-SIN VARIEDAD Secano Carga Ganadera:0,13 Recinto:04-029-080-00040-00005 Cultivo:62000 PASTOS PERMANENTES DE 5 O MAS AÑOS-SIN VARIEDAD Secano Carga Ganadera:0,13 Recinto:04-029-081-00021-00001 Cultivo:62000 PASTOS PERMANENTES DE 5 O MAS AÑOS-SIN VARIEDAD Secano Carga Ganadera:0,13 Recinto:04-029-081-00045-00007 Cultivo:62000 PASTOS PERMANENTES DE 5 O MAS AÑOS-SIN VARIEDAD Secano Carga Ganadera:0,13 Recinto:04-029-081-00047-00005 Cultivo:62000 PASTOS PERMANENTES DE 5 O MAS AÑOS-SIN VARIEDAD Secano Carga Ganadera:0,13 Recinto:04-029-082-00031-00001 Cultivo:62000 PASTOS PERMANENTES DE 5 O MAS AÑOS-SIN VARIEDAD Secano Carga Ganadera:0,13

(1) Con incidencias que retienen pago o deniegan el expediente.

(2) Se calcula sobre superficie declarada admisible.

(3) Aplicación del artículo 16 bis del RD 147/2023.

(4) Expediente con algunos recintos de pastos permanentes ubicados en espacios protegidos donde la carga ganadera mínima será 0,1 UGM/ha.

Puede verificar la integridad de una copia de este documento mediante la lectura del código QR adjunto o mediante el acceso a la dirección <https://ws050.juntadeandalucia.es/verificarFirma> indicando el código de VERIFICACIÓN

FIRMADO POR

RAQUEL MARIA ESPIN CRESPO

29/01/2025

VERIFICACIÓN

Pk2jmMURSWMFXCU9VKGJRQ2Q7H5BP3

PÁG. 79/2713



**Datos considerados para el Cálculo de la Carga Ganadera del expediente**

Superficie determinada para Cálculo Carga Ganadera: 414,55 ha

Carga Ganadera del Expediente: 0,13 ugm/ha (4)

Explotación	Especie	Ugm Calculada para CG
ES040290001016	CAPRINA	3,08
ES040290001016	OVINA	48,81

Recintos Determinados para el Cálculo de Garga Ganadera

REF.	REFERENCIA SIGPAC	CULTIVO	DESCRIPCIÓN CULTIVO	S/R	SUP. RESUELTA (ha)
170000006492804	04-029-081-00055-00001	62000	PASTOS PERMANENTES DE 5 O MAS AÑOS-SIN VARIEDAD	S	55,05
170000006492811	04-029-080-00040-00005	62000	PASTOS PERMANENTES DE 5 O MAS AÑOS-SIN VARIEDAD	S	4,97
170000006492812	04-029-026-00005-00001	62000	PASTOS PERMANENTES DE 5 O MAS AÑOS-SIN VARIEDAD	S	52,34
170000006492824	04-029-081-00045-00007	62000	PASTOS PERMANENTES DE 5 O MAS AÑOS-SIN VARIEDAD	S	15,90
170000006492826	04-029-081-00021-00001	62000	PASTOS PERMANENTES DE 5 O MAS AÑOS-SIN VARIEDAD	S	15,63
170000006492828	04-029-082-00031-00001	62000	PASTOS PERMANENTES DE 5 O MAS AÑOS-SIN VARIEDAD	S	97,60
170000006492831	04-029-080-00005-00005	62000	PASTOS PERMANENTES DE 5 O MAS AÑOS-SIN VARIEDAD	S	86,89
170000006492832	04-029-081-00057-00003	62000	PASTOS PERMANENTES DE 5 O MAS AÑOS-SIN VARIEDAD	S	37,28
170000006492833	04-029-081-00047-00005	62000	PASTOS PERMANENTES DE 5 O MAS AÑOS-SIN VARIEDAD	S	3,24
170000006492835	04-029-025-00005-00001	62000	PASTOS PERMANENTES DE 5 O MAS AÑOS-SIN VARIEDAD	S	45,65

(1) Con incidencias que retienen pago o deniegan el expediente.

(2) Se calcula sobre superficie declarada admisible.

(3) Aplicación del artículo 16 bis del RD 147/2023.

(4) Expediente con algunos recintos de pastos permanentes ubicados en espacios protegidos donde la carga ganadera mínima será 0,1 UGM/ha.

Puede verificar la integridad de una copia de este documento mediante la lectura del código QR adjunto o mediante el acceso a la dirección <https://ws050.juntadeandalucia.es/verificarFirma> indicando el código de VERIFICACIÓN

FIRMADO POR

RAQUEL MARIA ESPIN CRESPO

29/01/2025

VERIFICACIÓN

Pk2jmMURSWMFXCU9VKGJQRQ2Q7H5BP3

PÁG. 80/2713



**APELLIDOS Y NOMBRE / RAZÓN SOCIAL**

GARCIA GALERA ANDRES

NIF

****7959*

EXPEDIENTE

1032064

RESOLUCIÓN

CONCESIÓN DE LA AYUDA

DATOS DE MANTENIMIENTO UNIDADES

GRUPO DE PAGO	Sup. Dec. Admisible	Sup. Resuelta	Sobredecl.	% Sobredecl.
ZONAS DE MONTAÑA	19,29	19,29	0,00	0,00

RESUMEN DE PAGOS

	IMPORTE (Euros)			
	RESUELTO	FEADER	MAPA	CAPADR
Pago realizado	1.714,18	1.457,05	168,16	88,97

APLICACIÓN DE REDUCCIONES Y PENALIZACIONES (%)

Criterios de subvencionabilidad (1)	Presentación tardía	Omisión declaración	Condicionalidad
0,00	0,00	0,00	0,00

IMPORTE (Euros)

Calculado(2)	Reducción	Penalización	Reducción Penalización (3)	Penalización adicional	Resuelto	FEADER	MAPA	CAPADR
1.714,18 €	0,00 €	0,00 €	0,00 €	0,00 €	1.714,18 €	1.457,05 €	168,16 €	88,97 €
Importe Unitario:	93,00 €	Nuevo Importe Unitario:	88,86 €					

RECINTOS PROPUESTOS

REF.	REFERENCIA SIGPAC	CULTIVO	S/R	USO SIGPAC	Sup. Dec. admisible	Sup. Campo	Sup. Determ.	Sup. Resuelta
-1571934	04-037-060-00044-0008	ALMENDROS	S		2,79		2,79	2,79
-1403054	04-099-030-00163-0004	ALMENDROS	S		0,99		0,99	0,99
-1403053	04-037-059-00030-0002	ALMENDROS	S		0,32		0,32	0,32
-30838	04-037-060-00048-0007	ALMENDROS	S		0,01		0,01	0,01
1700000005513392	04-037-058-00006-0002	ALMENDROS	S		0,44		0,44	0,44
1700000005513393	04-037-058-00033-0001	ALMENDROS	S		0,09		0,09	0,09
1700000005513394	04-037-058-00054-0001	ALMENDROS	S		0,09		0,09	0,09
1700000005513395	04-037-058-00008-0002	ALMENDROS	S		0,09		0,09	0,09
1700000005513396	04-037-058-00054-0002	ALMENDROS	S		0,19		0,19	0,19
1700000005513397	04-037-060-00048-0001	ALMENDROS	S		5,84		5,84	5,84
1700000005513398	04-037-060-00048-0002	ALMENDROS	S		0,34		0,34	0,34
1700000005513399	04-037-060-00122-0002	ALMENDROS	S		2,47		2,47	2,47
1700000005513400	04-037-060-00122-0003	ALMENDROS	S		0,43		0,43	0,43
1700000005513401	04-099-034-00056-0002	ALMENDROS	S		1,95		1,95	1,95
1700000005513402	04-037-060-00044-0008	ALMENDROS	S		1,58		1,58	1,58
1700000005513403	04-037-060-00044-0009	ALMENDROS	S		0,45		0,45	0,45
1700000005513404	04-099-034-00182-0007	ALMENDROS	S		0,35		0,35	0,35
1700000005513405	04-099-034-00056-0005	ALMENDROS	S		0,11		0,11	0,11
1700000005513406	04-099-034-00182-0003	ALMENDROS	S		0,54		0,54	0,54
1700000005513407	04-037-059-00026-0002	ALMENDROS	S		0,22		0,22	0,22

(1) Con incidencias que retienen pago o deniegan el expediente.

(2) Se calcula sobre superficie declarada admisible.

(3) Aplicación del artículo 16 bis del RD 147/2023.

(4) Expediente con algunos recintos de pastos permanentes ubicados en espacios protegidos donde la carga ganadera mínima será 0,1 UGM/ha.

Puede verificar la integridad de una copia de este documento mediante la lectura del código QR adjunto o mediante el acceso a la dirección <https://ws050.juntadeandalucia.es/verificarFirma> indicando el código de VERIFICACIÓN

FIRMADO POR

RAQUEL MARIA ESPIN CRESPO

29/01/2025

VERIFICACIÓN

Pk2jmMURSWMFXCU9VKGJRQ2Q7H5BP3

PÁG. 81/2713



**APELLIDOS Y NOMBRE / RAZÓN SOCIAL**

GARCIA GARCIA PATRICIO

NIF

****4815*

EXPEDIENTE

1118297

RESOLUCIÓN

CONCESIÓN DE LA AYUDA

DATOS DE MANTENIMIENTO UNIDADES

GRUPO DE PAGO	Sup. Dec. Admisible	Sup. Resuelta	Sobredecl.	% Sobredecl.
ZONAS DE MONTAÑA	3,91	3,86	0,05	1,28

RESUMEN DE PAGOS

	IMPORTE (Euros)			
	RESUELTO	FEADER	MAPA	CAPADR
Pago realizado	358,98	305,13	35,22	18,63

APLICACIÓN DE REDUCCIONES Y PENALIZACIONES (%)

Criterios de subvencionabilidad (1)	Presentación tardía	Omisión declaración	Condicionalidad
0,00	0,00	0,00	0,00

IMPORTE (Euros)

Calculado(2)	Reducción	Penalización	Reducción Penalización (3)	Penalización adicional	Resuelto	FEADER	MAPA	CAPADR
363,63 €	4,65 €	0,00 €	0,00 €	0,00 €	358,98 €	305,13 €	35,22 €	18,63 €
Importe Unitario:	93,00 €	Nuevo Importe Unitario:	93,00 €					

RECINTOS PROPUESTOS

REF.	REFERENCIA SIGPAC	CULTIVO	S/R	USO SIGPAC	Sup. Dec. admisible	Sup. Campo	Sup. Determ.	Sup. Resuelta
-1244583	04-037-004-00128-0001	AVENA	S		0,24		0,24	0,24
-1244570	04-037-007-00162-0004	ALMENDROS	R		0,01		0,01	0,01
-701545	04-099-032-00091-0003	ALMENDROS	S		2,11		2,11	2,06
-701543	04-037-004-00042-0004	BARBECHO TRADICIONAL	R		0,03		0,03	0,03
4757829	04-099-032-00092-0001	ALMENDROS	S		0,71		0,71	0,71
170000005465908	04-037-004-00042-0002	AVENA	R		0,13		0,13	0,13
170000005465909	04-037-004-00043-0001	BARBECHO TRADICIONAL	R		0,14		0,14	0,14
170000005465910	04-037-007-00162-0001	AVENA	R		0,18		0,18	0,18
170000005465911	04-037-004-00128-0001	CEBADA	S		0,26		0,26	0,26
170000005465912	04-037-004-00128-0002	OTROS FRUTALES	S		0,05		0,05	0,05
170000005465913	04-037-004-00128-0003	CEBADA	S		0,05		0,05	0,05

INCIDENCIAS**INCIDENCIA DESCRIPCIÓN**

4272	Verifica que las líneas de declaración de las Solicitudes Únicas no tienen solapes con la capa de Retroactividad Gráfica (ambas de la misma campaña) a nivel de expediente/línea de declaración gráfica de la solicitud. Recinto:04-099-032-00091-00003 Cultivo: - Agregado de la referencia del recinto.:0 Zona de la referencia del recinto.:0 Superficie solapada.:0,05 Id. Incid.:100417673
86119	Carga ganadera NO cumple con el valor mínimo de 0,2 UGM/ha. Recinto:04-037-007-00162-00003 Cultivo:62000 PASTOS PERMANENTES DE 5 O MAS AÑOS-SIN VARIEDAD Secano Carga Ganadera:0
86122	Recinto superficie forrajera que realiza la actividad de producción de pastoreo y no declara el o los códigos del Registro de Explotaciones Ganaderas de Andalucía, REGA. Recinto:04-037-007-00162-00003 Cultivo:62000 PASTOS PERMANENTES DE 5 O MAS AÑOS-SIN VARIEDAD Secano
86124	Recinto de forrajera para Cálculo de Carga Ganadera que No pertenece a Explotación. Recinto:04-037-007-00162-00003 Cultivo:62000 PASTOS PERMANENTES DE 5 O MAS AÑOS-SIN VARIEDAD Secano

(1) Con incidencias que retienen pago o deniegan el expediente.

(2) Se calcula sobre superficie declarada admisible.

(3) Aplicación del artículo 16 bis del RD 147/2023.

(4) Expediente con algunos recintos de pastos permanentes ubicados en espacios protegidos donde la carga ganadera mínima será 0,1 UGM/ha.

Puede verificar la integridad de una copia de este documento mediante la lectura del código QR adjunto o mediante el acceso a la dirección <https://ws050.juntadeandalucia.es/verificarFirma> indicando el código de VERIFICACIÓN

FIRMADO POR	RAQUEL MARIA ESPIN CRESPO	29/01/2025
VERIFICACIÓN	Pk2jmMURSWMFXCU9VKGJQRQ2Q7H5BP3	PÁG. 82/2713





Datos considerados para el Cálculo de la Carga Ganadera del expediente

Superficie determinada para Cálculo Carga Ganadera: 0,00 ha

Carga Ganadera del Expediente: 0,00 ugm/ha

Incidencias de carga ganadera

INCIDENCIA DESCRIPCIÓN

86122	Recinto superficie forrajera que realiza la actividad de producción de pastoreo y no declara el o los códigos del Registro de Explotaciones Ganaderas de Andalucía, REGA. Recinto:04-037-007-00162-00003 Cultivo:62000 PASTOS PERMANENTES DE 5 O MAS AÑOS-SIN VARIEDAD Secano
86124	Recinto de forrajera para Cálculo de Carga Ganadera que No pertenece a Explotación. Recinto:04-037-007-00162-00003 Cultivo:62000 PASTOS PERMANENTES DE 5 O MAS AÑOS-SIN VARIEDAD Secano
86128	Recinto de Forrajeras que no ha contabilizado para Carga Ganadera por no tener una explotación válida para el cálculo de la Carga Ganadera Recinto:04-037-007-00162-00003 Cultivo:62 PASTOS PERMANENTES DE 5 O MAS AÑOS-
86132	Recinto superficie forrajera que no realiza la actividad de producción de pastoreo. Recinto:04-037-004-00042-00004 Cultivo:20000 BARBECHO TRADICIONAL-SIN VARIEDAD Regadío Recinto:04-037-004-00043-00001 Cultivo:20000 BARBECHO TRADICIONAL-SIN VARIEDAD Regadío

(1) Con incidencias que retienen pago o deniegan el expediente.

(2) Se calcula sobre superficie declarada admisible.

(3) Aplicación del artículo 16 bis del RD 147/2023.

(4) Expediente con algunos recintos de pastos permanentes ubicados en espacios protegidos donde la carga ganadera mínima será 0,1 UGM/ha.

Puede verificar la integridad de una copia de este documento mediante la lectura del código QR adjunto o mediante el acceso a la dirección <https://ws050.juntadeandalucia.es/verificarFirma> indicando el código de VERIFICACIÓN

FIRMADO POR

RAQUEL MARIA ESPIN CRESPO

29/01/2025

VERIFICACIÓN

Pk2jmMURSWMFXC9VKGJQRQ2Q7H5BP3

PÁG. 83/2713



**APELLIDOS Y NOMBRE / RAZÓN SOCIAL**

GARCIA GIMENEZ RAUL

NIF

****1540*

EXPEDIENTE

1265989

RESOLUCIÓN

CONCESIÓN DE LA AYUDA

DATOS DE MANTENIMIENTO UNIDADES

GRUPO DE PAGO	Sup. Dec. Admisible	Sup. Resuelta	Sobredecl.	% Sobredecl.
ZONAS DE MONTAÑA	341,14	339,09	2,05	0,60

RESUMEN DE PAGOS

	IMPORTE (Euros)			
	RESUELTO	FEADER	MAPA	CAPADR
Pago realizado	2.009,26	1.707,87	197,11	104,28

APLICACIÓN DE REDUCCIONES Y PENALIZACIONES (%)

Criterios de subvencionabilidad (1)	Presentación tardía	Omisión declaración	Condicionalidad
0,00	0,00	0,00	0,00

IMPORTE (Euros)

Calculado(2)	Reducción	Penalización	Reducción Penalización (3)	Penalización adicional	Resuelto	FEADER	MAPA	CAPADR
2.046,00 €	12,29 €	24,44 €	0,00 €	0,00 €	2.009,26 €	1.707,87 €	197,11 €	104,28 €
Importe Unitario:	93,00 €	Nuevo Importe Unitario:	6,00 €					

RECINTOS PROPUESTOS

REF.	REFERENCIA SIGPAC	CULTIVO	S/R	USO SIGPAC	Sup. Dec. admisible	Sup. Campo	Sup. Determ.	Sup. Resuelta
5331046	04-038-004-00089-0002	PASTOS PERMANENTES DE 5 O MAS AÑOS	S		137,49		137,49	137,49
5331049	04-038-005-00095-0002	PASTOS PERMANENTES DE 5 O MAS AÑOS	S		26,62		26,62	26,62
5331050	04-038-010-00010-0002	PASTOS PERMANENTES DE 5 O MAS AÑOS	S		20,66		20,66	20,66
5331053	04-038-010-00010-0003	PASTOS PERMANENTES DE 5 O MAS AÑOS	S		91,57		91,57	91,57
5331054	04-038-010-00010-0009	PASTOS PERMANENTES DE 5 O MAS AÑOS	S		0,07		0,07	0,07
5331055	04-038-004-00150-0001	PASTOS PERMANENTES DE 5 O MAS AÑOS	S		61,60		61,60	61,60
5331056	04-038-005-00095-0001	PASTOS PERMANENTES DE 5 O MAS AÑOS	S		3,13		3,13	1,08

INCIDENCIAS**INCIDENCIA DESCRIPCIÓN**

- 4272 Verifica que las líneas de declaración de las Solicitudes Únicas no tienen solapes con la capa de Retroactividad Gráfica (ambas de la misma campaña) a nivel de expediente/línea de declaración gráfica de la solicitud.
Recinto:04-038-005-00095-00001 Cultivo: - Agregado de la referencia del recinto.:0 Zona de la referencia del recinto.:0 Superficie solapada.:2,05 Id. Incid.:100419338

(1) Con incidencias que retienen pago o deniegan el expediente.

(2) Se calcula sobre superficie declarada admisible.

(3) Aplicación del artículo 16 bis del RD 147/2023.

(4) Expediente con algunos recintos de pastos permanentes ubicados en espacios protegidos donde la carga ganadera mínima será 0,1 UGM/ha.

Puede verificar la integridad de una copia de este documento mediante la lectura del código QR adjunto o mediante el acceso a la dirección <https://ws050.juntadeandalucia.es/verificarFirma> indicando el código de VERIFICACIÓN

FIRMADO POR	RAQUEL MARIA ESPIN CRESPO	29/01/2025
VERIFICACIÓN	Pk2jmMURSWMFXCU9VKGJRQ2Q7H5BP3	PÁG. 84/2713



**Datos considerados para el Cálculo de la Carga Ganadera del expediente**

Superficie determinada para Cálculo Carga Ganadera: 339,09 ha

Carga Ganadera del Expediente: 0,25 ugm/ha (4)

Explotación	Especie	Ugm Calculada para CG
ES040380001033	CAPRINA	3,76
ES040380001033	OVINA	82,18

Recintos Determinados para el Cálculo de Garga Ganadera

REF.	REFERENCIA SIGPAC	CULTIVO	DESCRIPCIÓN CULTIVO	S/R	SUP. RESUELTA (ha)
5331046	04-038-004-00089-00002	62000	PASTOS PERMANENTES DE 5 O MAS AÑOS-SIN VARIEDAD	S	137,49
5331049	04-038-005-00095-00002	62000	PASTOS PERMANENTES DE 5 O MAS AÑOS-SIN VARIEDAD	S	26,62
5331050	04-038-010-00010-00002	62000	PASTOS PERMANENTES DE 5 O MAS AÑOS-SIN VARIEDAD	S	20,66
5331053	04-038-010-00010-00003	62000	PASTOS PERMANENTES DE 5 O MAS AÑOS-SIN VARIEDAD	S	91,57
5331054	04-038-010-00010-00009	62000	PASTOS PERMANENTES DE 5 O MAS AÑOS-SIN VARIEDAD	S	0,07
5331055	04-038-004-00150-00001	62000	PASTOS PERMANENTES DE 5 O MAS AÑOS-SIN VARIEDAD	S	61,60
5331056	04-038-005-00095-00001	62000	PASTOS PERMANENTES DE 5 O MAS AÑOS-SIN VARIEDAD	S	1,08

(1) Con incidencias que retienen pago o deniegan el expediente.

(2) Se calcula sobre superficie declarada admisible.

(3) Aplicación del artículo 16 bis del RD 147/2023.

(4) Expediente con algunos recintos de pastos permanentes ubicados en espacios protegidos donde la carga ganadera mínima será 0,1 UGM/ha.

Puede verificar la integridad de una copia de este documento mediante la lectura del código QR adjunto o mediante el acceso a la dirección <https://ws050.juntadeandalucia.es/verificarFirma> indicando el código de VERIFICACIÓN

FIRMADO POR

RAQUEL MARIA ESPIN CRESPO

29/01/2025

VERIFICACIÓN

Pk2jmMURSWMFXC9VKGJQRQ2Q7H5BP3

PÁG. 85/2713





APELLIDOS Y NOMBRE / RAZÓN SOCIAL
GARCIA MARTINEZ AMADEA

NIF
****2973*

EXPEDIENTE
1216413

RESOLUCIÓN
CONCESIÓN DE LA AYUDA

DATOS DE MANTENIMIENTO UNIDADES

GRUPO DE PAGO	Sup. Dec. Admisible	Sup. Resuelta	Sobredecl.	% Sobredecl.
ZONAS DE MONTAÑA	139,78	133,08	6,70	4,79

RESUMEN DE PAGOS

	IMPORTE (Euros)			
	RESUELTO	FEADER	MAPA	CAPADR
Pago realizado	1.761,19	1.497,01	172,77	91,41

APLICACIÓN DE REDUCCIONES Y PENALIZACIONES (%)

Criterios de subvencionabilidad (1)	Presentación tardía	Omisión declaración	Condicionabilidad
0,00	0,00	0,00	0,00

IMPORTE (Euros)

Calculado(2)	Reducción	Penalización	Reducción Penalización (3)	Penalización adicional	Resuelto	FEADER	MAPA	CAPADR
2.046,00 €	98,07 €	186,74 €	0,00 €	0,00 €	1.761,19 €	1.497,01 €	172,77 €	91,41 €
Importe Unitario:	93,00 €	Nuevo Importe Unitario:	14,64 €					

(1) Con incidencias que retienen pago o deniegan el expediente.

(2) Se calcula sobre superficie declarada admisible.

(3) Aplicación del artículo 16 bis del RD 147/2023.

(4) Expediente con algunos recintos de pastos permanentes ubicados en espacios protegidos donde la carga ganadera mínima será 0,1 UGM/ha.

Puede verificar la integridad de una copia de este documento mediante la lectura del código QR adjunto o mediante el acceso a la dirección <https://ws050.juntadeandalucia.es/verificarFirma> indicando el código de VERIFICACIÓN

FIRMADO POR	RAQUEL MARIA ESPIN CRESPO	29/01/2025	
VERIFICACIÓN	Pk2jmMURSWMFXCU9VKGJQRQ2Q7H5BP3	PÁG. 86/2713	

**RECINTOS PROPUESTOS**

REF.	REFERENCIA SIGPAC	CULTIVO	S/R	USO SIGPAC	Sup. Dec. admisible	Sup. Campo	Sup. Determ.	Sup. Resuelta
-1011600	04-063-035-00011-0009	CEBADA	S		18,58		18,58	18,58
-723177	04-063-001-00002-0004	CEBADA	S		15,07		15,07	15,07
-723170	04-063-035-00011-0039	BARBECHO TRADICIONAL	S		3,26		3,26	3,26
-723168	04-063-001-00007-0001	BARBECHO TRADICIONAL	S		0,05		0,05	0,05
4660005	04-063-001-00004-0010	LECHUGA	S		1,64		1,64	0,00
4660021	04-063-001-00002-0006	LECHUGA	S		5,02		5,02	0,00
1700000006801366	04-063-001-00004-0001	BARBECHO TRADICIONAL	S		9,64		9,64	9,64
1700000006801367	04-098-054-00018-0002	BARBECHO TRADICIONAL	S		2,71		2,71	2,71
1700000006801370	04-063-035-00017-0001	CEBADA	S		0,37		0,37	0,37
1700000006801375	04-063-035-00004-0008	BARBECHO TRADICIONAL	S		20,41		20,41	20,41
1700000006801376	04-063-035-00011-0033	BARBECHO TRADICIONAL	S		0,08		0,08	0,08
1700000006801378	04-063-035-00011-0009	BARBECHO TRADICIONAL	S		0,24		0,24	0,24
1700000006801379	04-063-035-00011-0029	CEBADA	S		1,21		1,21	1,21
1700000006801380	04-063-035-00011-0030	BARBECHO TRADICIONAL	S		0,68		0,68	0,68
1700000007162444	04-063-001-00004-0001	AVENA	S		2,74		2,74	2,74
1700000007162445	04-098-054-00018-0006	AVENA	S		5,47		5,47	5,47
1700000007162446	04-098-054-00018-0003	AVENA	S		6,74		6,74	6,70
1700000007162456	04-063-001-00006-0002	BARBECHO TRADICIONAL	S		0,83		0,83	0,83
1700000007162457	04-063-035-00004-0001	BARBECHO TRADICIONAL	S		0,87		0,87	0,87
1700000007162458	04-063-035-00004-0004	BARBECHO TRADICIONAL	S		8,20		8,20	8,20
1700000007162459	04-063-002-00002-0001	BARBECHO TRADICIONAL	S		15,22		15,22	15,22
1700000007162460	04-063-003-00012-0001	BARBECHO TRADICIONAL	S		0,40		0,40	0,40
1700000007162461	04-063-003-00014-0004	BARBECHO TRADICIONAL	S		0,22		0,22	0,22
1700000007162462	04-098-054-00018-0005	BARBECHO TRADICIONAL	S		0,60		0,60	0,60
1700000007162463	04-063-035-00004-0012	BARBECHO TRADICIONAL	S		3,46		3,46	3,46
1700000007162464	04-063-035-00011-0002	BARBECHO TRADICIONAL	S		1,11		1,11	1,11
1700000007162465	04-063-001-00002-0011	BARBECHO TRADICIONAL	S		1,85		1,85	1,85
1700000007162466	04-098-054-00019-0001	BARBECHO TRADICIONAL	S		3,93		3,93	3,93
1700000007162467	04-063-001-00002-0005	BARBECHO TRADICIONAL	S		9,18		9,18	9,18

INCIDENCIAS**INCIDENCIA DESCRIPCIÓN**

- 218 Superficie bruta de cruce en un recinto en el conjunto de las solicitudes supera superficie total que SIGPAC establece para él.
Recinto:04-063-001-00002-00006 Cultivo:155000 LECHUGA-SIN VARIEDAD Secano Suma de superficies declaradas para este recinto por todos los solicitantes (Áreas):1004 Superficie SIGPAC medida para este recinto (Áreas):502 Exceso de superficie declarada (Hectáreas):5,02 Suma de superficies declaradas para este recinto por el solicitante (Áreas):502
Recinto:04-063-001-00004-00010 Cultivo:155000 LECHUGA-SIN VARIEDAD Secano Suma de superficies declaradas para este recinto por todos los solicitantes (Áreas):328 Superficie SIGPAC medida para este recinto (Áreas):164 Exceso de superficie declarada (Hectáreas):1,64 Suma de superficies declaradas para este recinto por el solicitante (Áreas):164
- 4272 Verifica que las líneas de declaración de las Solicitudes Únicas no tienen solapes con la capa de Retroactividad Gráfica (ambas de la misma campaña) a nivel de expediente/línea de declaración gráfica de la solicitud.
Recinto:04-098-054-00018-00003 Cultivo: - Agregado de la referencia del recinto.:0 Zona de la referencia del recinto.:0 Superficie solapada.:0,04 Id. Incid.:100418714

Datos considerados para el Cálculo de la Carga Ganadera del expediente

Superficie determinada para Cálculo Carga Ganadera: 0,00 ha

Carga Ganadera del Expediente: 0,00 ugm/ha

Incidentes de carga ganadera**INCIDENCIA DESCRIPCIÓN**

- 86132 Recinto superficie forrajera que no realiza la actividad de producción de pastoreo.
Recinto:04-063-035-00011-00039 Cultivo:20000 BARBECHO TRADICIONAL-SIN VARIEDAD Secano

(1) Con incidencias que retienen pago o deniegan el expediente.

(2) Se calcula sobre superficie declarada admisible.

(3) Aplicación del artículo 16 bis del RD 147/2023.

(4) Expediente con algunos recintos de pastos permanentes ubicados en espacios protegidos donde la carga ganadera mínima será 0,1 UGM/ha.

Puede verificar la integridad de una copia de este documento mediante la lectura del código QR adjunto o mediante el acceso a la dirección <https://ws050.juntadeandalucia.es/verificarFirma> indicando el código de VERIFICACIÓN

FIRMADO POR

RAQUEL MARIA ESPIN CRESPO

29/01/2025

VERIFICACIÓN

Pk2jmMURSWMFXCU9VKGJQR2Q7H5BP3

PÁG. 87/2713





Recinto:04-063-001-00007-00001	Cultivo:20000	BARBECHO TRADICIONAL-SIN VARIEDAD	Secano
Recinto:04-063-001-00004-00001	Cultivo:20000	BARBECHO TRADICIONAL-SIN VARIEDAD	Secano
Recinto:04-098-054-00018-00002	Cultivo:20000	BARBECHO TRADICIONAL-SIN VARIEDAD	Secano
Recinto:04-063-035-00004-00008	Cultivo:20000	BARBECHO TRADICIONAL-SIN VARIEDAD	Secano
Recinto:04-063-035-00011-00033	Cultivo:20000	BARBECHO TRADICIONAL-SIN VARIEDAD	Secano
Recinto:04-063-035-00011-00009	Cultivo:20000	BARBECHO TRADICIONAL-SIN VARIEDAD	Secano
Recinto:04-063-035-00011-00030	Cultivo:20000	BARBECHO TRADICIONAL-SIN VARIEDAD	Secano
Recinto:04-063-001-00006-00002	Cultivo:20000	BARBECHO TRADICIONAL-SIN VARIEDAD	Secano
Recinto:04-063-035-00004-00001	Cultivo:20000	BARBECHO TRADICIONAL-SIN VARIEDAD	Secano
Recinto:04-063-035-00004-00004	Cultivo:20000	BARBECHO TRADICIONAL-SIN VARIEDAD	Secano
Recinto:04-063-002-00002-00001	Cultivo:20000	BARBECHO TRADICIONAL-SIN VARIEDAD	Secano
Recinto:04-063-003-00012-00001	Cultivo:20000	BARBECHO TRADICIONAL-SIN VARIEDAD	Secano
Recinto:04-063-003-00014-00004	Cultivo:20000	BARBECHO TRADICIONAL-SIN VARIEDAD	Secano
Recinto:04-098-054-00018-00005	Cultivo:20000	BARBECHO TRADICIONAL-SIN VARIEDAD	Secano
Recinto:04-063-035-00004-00012	Cultivo:20000	BARBECHO TRADICIONAL-SIN VARIEDAD	Secano
Recinto:04-063-035-00011-00002	Cultivo:20000	BARBECHO TRADICIONAL-SIN VARIEDAD	Secano
Recinto:04-063-001-00002-00011	Cultivo:20000	BARBECHO TRADICIONAL-SIN VARIEDAD	Secano
Recinto:04-098-054-00019-00001	Cultivo:20000	BARBECHO TRADICIONAL-SIN VARIEDAD	Secano
Recinto:04-063-001-00002-00005	Cultivo:20000	BARBECHO TRADICIONAL-SIN VARIEDAD	Secano

(1) Con incidencias que retienen pago o deniegan el expediente.

(2) Se calcula sobre superficie declarada admisible.

(3) Aplicación del artículo 16 bis del RD 147/2023.

(4) Expediente con algunos recintos de pastos permanentes ubicados en espacios protegidos donde la carga ganadera mínima será 0,1 UGM/ha.

Puede verificar la integridad de una copia de este documento mediante la lectura del código QR adjunto o mediante el acceso a la dirección <https://ws050.juntadeandalucia.es/verificarFirma> indicando el código de VERIFICACIÓN

FIRMADO POR

RAQUEL MARIA ESPIN CRESPO

29/01/2025

VERIFICACIÓN

Pk2jmMURSWMFXC9VKGJRQ2Q7H5BP3

PÁG. 88/2713



**APELLIDOS Y NOMBRE / RAZÓN SOCIAL**
GARCIA MARTINEZ CELESTINO**NIF**
****3102***EXPEDIENTE**
1200463**RESOLUCIÓN**
CONCESIÓN DE LA AYUDA**DATOS DE MANTENIMIENTO UNIDADES**

GRUPO DE PAGO	Sup. Dec. Admisible	Sup. Resuelta	Sobredecl.	% Sobredecl.
ZONAS DE MONTAÑA	38,47	32,00	6,47	16,82

RESUMEN DE PAGOS

	IMPORTE (Euros)			
	RESUELTO	FEADER	MAPA	CAPADR
Pago realizado	1.129,44	960,02	110,80	58,62

APLICACIÓN DE REDUCCIONES Y PENALIZACIONES (%)

Criterios de subvencionabilidad (1)	Presentación tardía	Omisión declaración	Condicionalidad
0,00	0,00	0,00	0,00

IMPORTE (Euros)

Calculado(2)	Reducción	Penalización	Reducción Penalización (3)	Penalización adicional	Resuelto	FEADER	MAPA	CAPADR
2.046,00 €	344,10 €	572,46 €	0,00 €	0,00 €	1.129,44 €	960,02 €	110,80 €	58,62 €
Importe Unitario:	93,00 €	Nuevo Importe Unitario:	53,18 €					

RECINTOS PROPUESTOS

REF.	REFERENCIA SIGPAC	CULTIVO	S/R	USO SIGPAC	Sup. Dec. admisible	Sup. Campo	Sup. Determ.	Sup. Resuelta
4144447	04-063-007-00030-0001	CEBADA	S		5,46		5,46	5,46
4144471	04-063-007-00033-0001	CEBADA	S		2,34		2,34	2,34
4144481	04-063-025-00165-0001	BARBECHO TRADICIONAL	S		6,45		6,45	6,45
4144485	04-063-026-00026-0001	TRIGO BLANDO	S		1,27		1,27	1,27
4144489	04-063-026-00044-0001	TRIGO BLANDO	S		1,25		1,25	1,25
4144494	04-063-040-00111-0001	VEZA	S		0,12		0,12	0,12
4144497	04-063-040-00126-0001	VEZA	S		0,75		0,75	0,75
4144500	04-063-042-00054-0001	AVENA	S		2,82		2,82	2,82
4144510	04-063-042-00043-0001	ALMENDROS	S		4,84		4,84	4,84
5495637	04-063-028-00048-0001	BARBECHO TRADICIONAL	R		0,18		0,18	0,18
5495638	04-063-028-00078-0001	BARBECHO TRADICIONAL	R		0,23		0,23	0,23
5495639	04-063-042-00042-0009	AVENA	S		0,46		0,46	0,46
5810868	04-063-025-00154-0002	BARBECHO TRADICIONAL	S		5,73		5,73	5,73
5810874	04-063-042-00044-0001	ALMENDROS	S		0,78		0,78	0,00
5810875	04-063-042-00042-0023	ALMENDROS	S		0,09		0,09	0,00
5810876	04-063-042-00046-0001	ALMENDROS	S		0,07		0,07	0,00
5810877	04-063-042-00045-0001	ALMENDROS	S		0,70		0,70	0,00
5810878	04-063-042-00042-0003	ALMENDROS	S		0,24		0,24	0,00
6877541	04-063-025-00071-0004	BARBECHO TRADICIONAL	S		4,59		4,59	0,00
170000006390010	04-063-008-00231-0009	ALMENDROS	S		0,10		0,10	0,10

(1) Con incidencias que retienen pago o deniegan el expediente.

(2) Se calcula sobre superficie declarada admisible.

(3) Aplicación del artículo 16 bis del RD 147/2023.

(4) Expediente con algunos recintos de pastos permanentes ubicados en espacios protegidos donde la carga ganadera mínima será 0,1 UGM/ha.

Puede verificar la integridad de una copia de este documento mediante la lectura del código QR adjunto o mediante el acceso a la dirección <https://ws050.juntadeandalucia.es/verificarFirma> indicando el código de VERIFICACIÓN

FIRMADO POR

RAQUEL MARIA ESPIN CRESPO

29/01/2025

VERIFICACIÓN

Pk2jmMURSWMFXCU9VKGJRQ2Q7H5BP3

PÁG. 89/2713



**INCIDENCIAS****INCIDENCIA DESCRIPCIÓN**

242	Recinto pendiente de acreditación de titularidad. Recinto:04-063-025-00071-00004 Cultivo:20000 BARBECHO TRADICIONAL-SIN VARIEDAD Secano
3790	Recinto declarado inactivo Recinto:04-063-042-00042-00003 Cultivo: - Recinto:04-063-042-00042-00023 Cultivo: - Recinto:04-063-042-00044-00001 Cultivo: - Recinto:04-063-042-00045-00001 Cultivo: - Recinto:04-063-042-00046-00001 Cultivo: -
4012	Existen líneas de declaración de la solicitud que presentan solapes de superficie gráfica con líneas de declaración de otras solicitudes. Recinto:04-063-025-00071-00004 Cultivo:20000 BARBECHO TRADICIONAL-SIN VARIEDAD Secano Superficie solapada (Hectáreas):0,02
86119	Carga ganadera NO cumple con el valor mínimo de 0,2 UGM/ha. Recinto:04-063-005-00115-00003 Cultivo:62000 PASTOS PERMANENTES DE 5 O MAS AÑOS-SIN VARIEDAD Secano Carga Ganadera:0 Recinto:04-063-007-00074-00001 Cultivo:62000 PASTOS PERMANENTES DE 5 O MAS AÑOS-SIN VARIEDAD Secano Carga Ganadera:0 Recinto:04-063-007-00074-00003 Cultivo:62000 PASTOS PERMANENTES DE 5 O MAS AÑOS-SIN VARIEDAD Secano Carga Ganadera:0 Recinto:04-063-007-00074-00005 Cultivo:62000 PASTOS PERMANENTES DE 5 O MAS AÑOS-SIN VARIEDAD Secano Carga Ganadera:0 Recinto:04-063-007-00074-00007 Cultivo:62000 PASTOS PERMANENTES DE 5 O MAS AÑOS-SIN VARIEDAD Secano Carga Ganadera:0 Recinto:04-063-007-00097-00002 Cultivo:62000 PASTOS PERMANENTES DE 5 O MAS AÑOS-SIN VARIEDAD Secano Carga Ganadera:0 Recinto:04-063-007-00097-00003 Cultivo:62000 PASTOS PERMANENTES DE 5 O MAS AÑOS-SIN VARIEDAD Secano Carga Ganadera:0 Recinto:04-063-007-00097-00004 Cultivo:62000 PASTOS PERMANENTES DE 5 O MAS AÑOS-SIN VARIEDAD Secano Carga Ganadera:0 Recinto:04-063-007-00097-00005 Cultivo:62000 PASTOS PERMANENTES DE 5 O MAS AÑOS-SIN VARIEDAD Secano Carga Ganadera:0 Recinto:04-063-007-00101-00002 Cultivo:62000 PASTOS PERMANENTES DE 5 O MAS AÑOS-SIN VARIEDAD Secano Carga Ganadera:0 Recinto:04-063-007-00101-00003 Cultivo:62000 PASTOS PERMANENTES DE 5 O MAS AÑOS-SIN VARIEDAD Secano Carga Ganadera:0 Recinto:04-063-007-00101-00004 Cultivo:62000 PASTOS PERMANENTES DE 5 O MAS AÑOS-SIN VARIEDAD Secano Carga Ganadera:0 Recinto:04-063-007-00106-00001 Cultivo:62000 PASTOS PERMANENTES DE 5 O MAS AÑOS-SIN VARIEDAD Secano Carga Ganadera:0 Recinto:04-063-007-00106-00002 Cultivo:62000 PASTOS PERMANENTES DE 5 O MAS AÑOS-SIN VARIEDAD Secano Carga Ganadera:0 Recinto:04-063-007-00106-00003 Cultivo:62000 PASTOS PERMANENTES DE 5 O MAS AÑOS-SIN VARIEDAD Secano Carga Ganadera:0 Recinto:04-063-007-00106-00004 Cultivo:62000 PASTOS PERMANENTES DE 5 O MAS AÑOS-SIN VARIEDAD Secano Carga Ganadera:0 Recinto:04-063-007-00106-00007 Cultivo:62000 PASTOS PERMANENTES DE 5 O MAS AÑOS-SIN VARIEDAD Secano Carga Ganadera:0 Recinto:04-063-007-00106-00008 Cultivo:62000 PASTOS PERMANENTES DE 5 O MAS AÑOS-SIN VARIEDAD Secano Carga Ganadera:0 Recinto:04-063-007-00110-00001 Cultivo:62000 PASTOS PERMANENTES DE 5 O MAS AÑOS-SIN VARIEDAD Secano Carga Ganadera:0 Recinto:04-063-007-00110-00003 Cultivo:62000 PASTOS PERMANENTES DE 5 O MAS AÑOS-SIN VARIEDAD Secano Carga Ganadera:0 Recinto:04-063-007-00110-00005 Cultivo:62000 PASTOS PERMANENTES DE 5 O MAS AÑOS-SIN VARIEDAD Secano Carga Ganadera:0 Recinto:04-063-007-00110-00006 Cultivo:62000 PASTOS PERMANENTES DE 5 O MAS AÑOS-SIN VARIEDAD Secano Carga Ganadera:0 Recinto:04-063-007-00110-00007 Cultivo:62000 PASTOS PERMANENTES DE 5 O MAS AÑOS-SIN VARIEDAD Secano Carga Ganadera:0 Recinto:04-063-007-00110-00008 Cultivo:62000 PASTOS PERMANENTES DE 5 O MAS AÑOS-SIN VARIEDAD Secano Carga Ganadera:0 Recinto:04-063-008-00006-00002 Cultivo:62000 PASTOS PERMANENTES DE 5 O MAS AÑOS-SIN VARIEDAD Secano Carga Ganadera:0 Recinto:04-063-008-00155-00001 Cultivo:62000 PASTOS PERMANENTES DE 5 O MAS AÑOS-SIN VARIEDAD Secano Carga Ganadera:0

(1) Con incidencias que retienen pago o deniegan el expediente.

(2) Se calcula sobre superficie declarada admisible.

(3) Aplicación del artículo 16 bis del RD 147/2023.

(4) Expediente con algunos recintos de pastos permanentes ubicados en espacios protegidos donde la carga ganadera mínima será 0,1 UGM/ha.

Puede verificar la integridad de una copia de este documento mediante la lectura del código QR adjunto o mediante el acceso a la dirección <https://ws050.juntadeandalucia.es/verificarFirma> indicando el código de VERIFICACIÓN

FIRMADO POR	RAQUEL MARIA ESPIN CRESPO	29/01/2025	
VERIFICACIÓN	Pk2jmMURSWMFXCU9VKGJRQ2Q7H5BP3	PÁG. 90/2713	

**INCIDENCIAS****INCIDENCIA DESCRIPCIÓN**

Recinto:04-063-008-00155-00002	Cultivo:62000	PASTOS PERMANENTES DE 5 O MAS AÑOS-SIN VARIEDAD	Secano	Carga Ganadera:0
Recinto:04-063-008-00231-00010	Cultivo:62000	PASTOS PERMANENTES DE 5 O MAS AÑOS-SIN VARIEDAD	Secano	Carga Ganadera:0
Recinto:04-063-008-00231-00011	Cultivo:62000	PASTOS PERMANENTES DE 5 O MAS AÑOS-SIN VARIEDAD	Secano	Carga Ganadera:0
Recinto:04-063-008-00231-00017	Cultivo:62000	PASTOS PERMANENTES DE 5 O MAS AÑOS-SIN VARIEDAD	Secano	Carga Ganadera:0
Recinto:04-063-008-00231-00059	Cultivo:62000	PASTOS PERMANENTES DE 5 O MAS AÑOS-SIN VARIEDAD	Secano	Carga Ganadera:0
Recinto:04-063-008-00231-00060	Cultivo:62000	PASTOS PERMANENTES DE 5 O MAS AÑOS-SIN VARIEDAD	Secano	Carga Ganadera:0
Recinto:04-063-011-00023-00001	Cultivo:62000	PASTOS PERMANENTES DE 5 O MAS AÑOS-SIN VARIEDAD	Secano	Carga Ganadera:0
Recinto:04-063-011-00023-00006	Cultivo:62000	PASTOS PERMANENTES DE 5 O MAS AÑOS-SIN VARIEDAD	Secano	Carga Ganadera:0
Recinto:04-063-011-00023-00008	Cultivo:62000	PASTOS PERMANENTES DE 5 O MAS AÑOS-SIN VARIEDAD	Secano	Carga Ganadera:0
Recinto:04-063-011-00023-00009	Cultivo:62000	PASTOS PERMANENTES DE 5 O MAS AÑOS-SIN VARIEDAD	Secano	Carga Ganadera:0
Recinto:04-063-011-00158-00003	Cultivo:62000	PASTOS PERMANENTES DE 5 O MAS AÑOS-SIN VARIEDAD	Secano	Carga Ganadera:0
Recinto:04-063-011-00176-00002	Cultivo:62000	PASTOS PERMANENTES DE 5 O MAS AÑOS-SIN VARIEDAD	Secano	Carga Ganadera:0
Recinto:04-063-011-00206-00002	Cultivo:62000	PASTOS PERMANENTES DE 5 O MAS AÑOS-SIN VARIEDAD	Secano	Carga Ganadera:0
Recinto:04-063-012-00028-00003	Cultivo:62000	PASTOS PERMANENTES DE 5 O MAS AÑOS-SIN VARIEDAD	Secano	Carga Ganadera:0
Recinto:04-063-012-00054-00001	Cultivo:62000	PASTOS PERMANENTES DE 5 O MAS AÑOS-SIN VARIEDAD	Secano	Carga Ganadera:0
Recinto:04-063-012-00055-00002	Cultivo:62000	PASTOS PERMANENTES DE 5 O MAS AÑOS-SIN VARIEDAD	Secano	Carga Ganadera:0
Recinto:04-063-022-00023-00003	Cultivo:62000	PASTOS PERMANENTES DE 5 O MAS AÑOS-SIN VARIEDAD	Secano	Carga Ganadera:0
Recinto:04-063-022-00032-00005	Cultivo:62000	PASTOS PERMANENTES DE 5 O MAS AÑOS-SIN VARIEDAD	Secano	Carga Ganadera:0
Recinto:04-063-022-00032-00008	Cultivo:62000	PASTOS PERMANENTES DE 5 O MAS AÑOS-SIN VARIEDAD	Secano	Carga Ganadera:0
Recinto:04-063-022-00032-00009	Cultivo:62000	PASTOS PERMANENTES DE 5 O MAS AÑOS-SIN VARIEDAD	Secano	Carga Ganadera:0
Recinto:04-063-023-00089-00001	Cultivo:62000	PASTOS PERMANENTES DE 5 O MAS AÑOS-SIN VARIEDAD	Secano	Carga Ganadera:0
Recinto:04-063-023-00089-00002	Cultivo:62000	PASTOS PERMANENTES DE 5 O MAS AÑOS-SIN VARIEDAD	Secano	Carga Ganadera:0
Recinto:04-063-023-00089-00003	Cultivo:62000	PASTOS PERMANENTES DE 5 O MAS AÑOS-SIN VARIEDAD	Secano	Carga Ganadera:0
Recinto:04-063-023-00089-00004	Cultivo:62000	PASTOS PERMANENTES DE 5 O MAS AÑOS-SIN VARIEDAD	Secano	Carga Ganadera:0
Recinto:04-063-023-00089-00005	Cultivo:62000	PASTOS PERMANENTES DE 5 O MAS AÑOS-SIN VARIEDAD	Secano	Carga Ganadera:0
Recinto:04-063-029-00044-00001	Cultivo:62000	PASTOS PERMANENTES DE 5 O MAS AÑOS-SIN VARIEDAD	Secano	Carga Ganadera:0
Recinto:04-063-029-00044-00002	Cultivo:62000	PASTOS PERMANENTES DE 5 O MAS AÑOS-SIN VARIEDAD	Secano	Carga Ganadera:0
Recinto:04-063-043-00016-00002	Cultivo:62000	PASTOS PERMANENTES DE 5 O MAS AÑOS-SIN VARIEDAD	Secano	Carga Ganadera:0
Recinto:04-063-043-00016-00003	Cultivo:62000	PASTOS PERMANENTES DE 5 O MAS AÑOS-SIN VARIEDAD	Secano	Carga Ganadera:0
Recinto:04-063-043-00016-00004	Cultivo:62000	PASTOS PERMANENTES DE 5 O MAS AÑOS-SIN VARIEDAD	Secano	Carga Ganadera:0
Recinto:04-063-043-00016-00005	Cultivo:62000	PASTOS PERMANENTES DE 5 O MAS AÑOS-SIN VARIEDAD	Secano	Carga Ganadera:0
Recinto:04-063-043-00026-00001	Cultivo:62000	PASTOS PERMANENTES DE 5 O MAS AÑOS-SIN VARIEDAD	Secano	Carga Ganadera:0
Recinto:04-063-043-00038-00002	Cultivo:62000	PASTOS PERMANENTES DE 5 O MAS AÑOS-SIN VARIEDAD	Secano	Carga Ganadera:0

(1) Con incidencias que retienen pago o deniegan el expediente.

(2) Se calcula sobre superficie declarada admisible.

(3) Aplicación del artículo 16 bis del RD 147/2023.

(4) Expediente con algunos recintos de pastos permanentes ubicados en espacios protegidos donde la carga ganadera mínima será 0,1 UGM/ha.

Puede verificar la integridad de una copia de este documento mediante la lectura del código QR adjunto o mediante el acceso a la dirección <https://ws050.juntadeandalucia.es/verificarFirma> indicando el código de VERIFICACIÓN

FIRMADO POR	RAQUEL MARIA ESPIN CRESPO	29/01/2025	
VERIFICACIÓN	Pk2jmMURSWMFXCU9VKGJRQ2Q7H5BP3	PÁG. 91/2713	

**INCIDENCIAS****INCIDENCIA DESCRIPCIÓN**

	Recinto:04-063-043-00038-00003 Cultivo:62000 PASTOS PERMANENTES DE 5 O MAS AÑOS-SIN VARIEDAD Secano Carga Ganadera:0
	Recinto:04-063-043-00038-00004 Cultivo:62000 PASTOS PERMANENTES DE 5 O MAS AÑOS-SIN VARIEDAD Secano Carga Ganadera:0
	Recinto:04-063-043-00038-00012 Cultivo:62000 PASTOS PERMANENTES DE 5 O MAS AÑOS-SIN VARIEDAD Secano Carga Ganadera:0
	Recinto:04-063-043-00038-00013 Cultivo:62000 PASTOS PERMANENTES DE 5 O MAS AÑOS-SIN VARIEDAD Secano Carga Ganadera:0
	Recinto:04-063-043-00038-00017 Cultivo:62000 PASTOS PERMANENTES DE 5 O MAS AÑOS-SIN VARIEDAD Secano Carga Ganadera:0
	Recinto:04-063-043-00038-00018 Cultivo:62000 PASTOS PERMANENTES DE 5 O MAS AÑOS-SIN VARIEDAD Secano Carga Ganadera:0
	Recinto:04-063-043-00038-00019 Cultivo:62000 PASTOS PERMANENTES DE 5 O MAS AÑOS-SIN VARIEDAD Secano Carga Ganadera:0
	Recinto:04-063-043-00038-00020 Cultivo:62000 PASTOS PERMANENTES DE 5 O MAS AÑOS-SIN VARIEDAD Secano Carga Ganadera:0
86120	Para explotaciones de pastos permanentes ubicadas en espacios protegidos la carga ganadera mínima será 0,1 UGM/ha.
	Recinto:04-063-012-00087-00001 Cultivo:62000 PASTOS PERMANENTES DE 5 O MAS AÑOS-SIN VARIEDAD Secano Carga Ganadera:0
	Recinto:04-063-012-00087-00002 Cultivo:62000 PASTOS PERMANENTES DE 5 O MAS AÑOS-SIN VARIEDAD Secano Carga Ganadera:0
	Recinto:04-063-012-00087-00003 Cultivo:62000 PASTOS PERMANENTES DE 5 O MAS AÑOS-SIN VARIEDAD Secano Carga Ganadera:0
	Recinto:04-063-012-00087-00004 Cultivo:62000 PASTOS PERMANENTES DE 5 O MAS AÑOS-SIN VARIEDAD Secano Carga Ganadera:0
	Recinto:04-063-012-00087-00005 Cultivo:62000 PASTOS PERMANENTES DE 5 O MAS AÑOS-SIN VARIEDAD Secano Carga Ganadera:0
	Recinto:04-063-012-00087-00006 Cultivo:62000 PASTOS PERMANENTES DE 5 O MAS AÑOS-SIN VARIEDAD Secano Carga Ganadera:0
	Recinto:04-063-012-00087-00011 Cultivo:62000 PASTOS PERMANENTES DE 5 O MAS AÑOS-SIN VARIEDAD Secano Carga Ganadera:0
	Recinto:04-063-012-00087-00012 Cultivo:62000 PASTOS PERMANENTES DE 5 O MAS AÑOS-SIN VARIEDAD Secano Carga Ganadera:0
	Recinto:04-063-013-00140-00001 Cultivo:62000 PASTOS PERMANENTES DE 5 O MAS AÑOS-SIN VARIEDAD Secano Carga Ganadera:0
	Recinto:04-063-013-00180-00002 Cultivo:62000 PASTOS PERMANENTES DE 5 O MAS AÑOS-SIN VARIEDAD Secano Carga Ganadera:0
	Recinto:04-063-013-00211-00001 Cultivo:62000 PASTOS PERMANENTES DE 5 O MAS AÑOS-SIN VARIEDAD Secano Carga Ganadera:0
	Recinto:04-063-013-00211-00003 Cultivo:62000 PASTOS PERMANENTES DE 5 O MAS AÑOS-SIN VARIEDAD Secano Carga Ganadera:0
	Recinto:04-063-013-00211-00004 Cultivo:62000 PASTOS PERMANENTES DE 5 O MAS AÑOS-SIN VARIEDAD Secano Carga Ganadera:0
	Recinto:04-063-013-00211-00005 Cultivo:62000 PASTOS PERMANENTES DE 5 O MAS AÑOS-SIN VARIEDAD Secano Carga Ganadera:0
	Recinto:04-063-013-00211-00006 Cultivo:62000 PASTOS PERMANENTES DE 5 O MAS AÑOS-SIN VARIEDAD Secano Carga Ganadera:0
	Recinto:04-098-017-00117-00010 Cultivo:62000 PASTOS PERMANENTES DE 5 O MAS AÑOS-SIN VARIEDAD Secano Carga Ganadera:0
86122	Recinto superficie forrajera que realiza la actividad de producción de pastoreo y no declara el o los códigos del Registro de Explotaciones Ganaderas de Andalucía, REGA.
	Recinto:04-063-005-00115-00003 Cultivo:62000 PASTOS PERMANENTES DE 5 O MAS AÑOS-SIN VARIEDAD Secano
	Recinto:04-063-007-00074-00001 Cultivo:62000 PASTOS PERMANENTES DE 5 O MAS AÑOS-SIN VARIEDAD Secano
	Recinto:04-063-007-00074-00003 Cultivo:62000 PASTOS PERMANENTES DE 5 O MAS AÑOS-SIN VARIEDAD Secano
	Recinto:04-063-007-00074-00005 Cultivo:62000 PASTOS PERMANENTES DE 5 O MAS AÑOS-SIN VARIEDAD Secano
	Recinto:04-063-007-00074-00007 Cultivo:62000 PASTOS PERMANENTES DE 5 O MAS AÑOS-SIN VARIEDAD Secano
	Recinto:04-063-007-00097-00002 Cultivo:62000 PASTOS PERMANENTES DE 5 O MAS AÑOS-SIN VARIEDAD Secano
	Recinto:04-063-007-00097-00003 Cultivo:62000 PASTOS PERMANENTES DE 5 O MAS AÑOS-SIN VARIEDAD Secano
	Recinto:04-063-007-00097-00004 Cultivo:62000 PASTOS PERMANENTES DE 5 O MAS AÑOS-SIN VARIEDAD Secano
	Recinto:04-063-007-00097-00005 Cultivo:62000 PASTOS PERMANENTES DE 5 O MAS AÑOS-SIN VARIEDAD Secano
	Recinto:04-063-007-00101-00002 Cultivo:62000 PASTOS PERMANENTES DE 5 O MAS AÑOS-SIN VARIEDAD Secano
	Recinto:04-063-007-00101-00003 Cultivo:62000 PASTOS PERMANENTES DE 5 O MAS AÑOS-SIN VARIEDAD Secano
	Recinto:04-063-007-00101-00004 Cultivo:62000 PASTOS PERMANENTES DE 5 O MAS AÑOS-SIN VARIEDAD Secano
	Recinto:04-063-007-00106-00001 Cultivo:62000 PASTOS PERMANENTES DE 5 O MAS AÑOS-SIN VARIEDAD Secano

(1) Con incidencias que retienen pago o deniegan el expediente.

(2) Se calcula sobre superficie declarada admisible.

(3) Aplicación del artículo 16 bis del RD 147/2023.

(4) Expediente con algunos recintos de pastos permanentes ubicados en espacios protegidos donde la carga ganadera mínima será 0,1 UGM/ha.

Puede verificar la integridad de una copia de este documento mediante la lectura del código QR adjunto o mediante el acceso a la dirección <https://ws050.juntadeandalucia.es/verificarFirma> indicando el código de VERIFICACIÓN

FIRMADO POR	RAQUEL MARIA ESPIN CRESPO	29/01/2025
VERIFICACIÓN	Pk2jmMURSWMFXCU9VKGJRQ2Q7H5BP3	PÁG. 92/2713





INCIDENCIAS

INCIDENCIA DESCRIPCIÓN

Recinto:04-063-007-00106-00002	Cultivo:62000	PASTOS PERMANENTES DE 5 O MAS AÑOS-SIN VARIEDAD	Secano
Recinto:04-063-007-00106-00003	Cultivo:62000	PASTOS PERMANENTES DE 5 O MAS AÑOS-SIN VARIEDAD	Secano
Recinto:04-063-007-00106-00004	Cultivo:62000	PASTOS PERMANENTES DE 5 O MAS AÑOS-SIN VARIEDAD	Secano
Recinto:04-063-007-00106-00007	Cultivo:62000	PASTOS PERMANENTES DE 5 O MAS AÑOS-SIN VARIEDAD	Secano
Recinto:04-063-007-00106-00008	Cultivo:62000	PASTOS PERMANENTES DE 5 O MAS AÑOS-SIN VARIEDAD	Secano
Recinto:04-063-007-00110-00001	Cultivo:62000	PASTOS PERMANENTES DE 5 O MAS AÑOS-SIN VARIEDAD	Secano
Recinto:04-063-007-00110-00003	Cultivo:62000	PASTOS PERMANENTES DE 5 O MAS AÑOS-SIN VARIEDAD	Secano
Recinto:04-063-007-00110-00005	Cultivo:62000	PASTOS PERMANENTES DE 5 O MAS AÑOS-SIN VARIEDAD	Secano
Recinto:04-063-007-00110-00006	Cultivo:62000	PASTOS PERMANENTES DE 5 O MAS AÑOS-SIN VARIEDAD	Secano
Recinto:04-063-007-00110-00007	Cultivo:62000	PASTOS PERMANENTES DE 5 O MAS AÑOS-SIN VARIEDAD	Secano
Recinto:04-063-007-00110-00008	Cultivo:62000	PASTOS PERMANENTES DE 5 O MAS AÑOS-SIN VARIEDAD	Secano
Recinto:04-063-008-00006-00002	Cultivo:62000	PASTOS PERMANENTES DE 5 O MAS AÑOS-SIN VARIEDAD	Secano
Recinto:04-063-008-00155-00001	Cultivo:62000	PASTOS PERMANENTES DE 5 O MAS AÑOS-SIN VARIEDAD	Secano
Recinto:04-063-008-00155-00002	Cultivo:62000	PASTOS PERMANENTES DE 5 O MAS AÑOS-SIN VARIEDAD	Secano
Recinto:04-063-008-00231-00010	Cultivo:62000	PASTOS PERMANENTES DE 5 O MAS AÑOS-SIN VARIEDAD	Secano
Recinto:04-063-008-00231-00011	Cultivo:62000	PASTOS PERMANENTES DE 5 O MAS AÑOS-SIN VARIEDAD	Secano
Recinto:04-063-008-00231-00017	Cultivo:62000	PASTOS PERMANENTES DE 5 O MAS AÑOS-SIN VARIEDAD	Secano
Recinto:04-063-008-00231-00059	Cultivo:62000	PASTOS PERMANENTES DE 5 O MAS AÑOS-SIN VARIEDAD	Secano
Recinto:04-063-008-00231-00060	Cultivo:62000	PASTOS PERMANENTES DE 5 O MAS AÑOS-SIN VARIEDAD	Secano
Recinto:04-063-011-00023-00001	Cultivo:62000	PASTOS PERMANENTES DE 5 O MAS AÑOS-SIN VARIEDAD	Secano
Recinto:04-063-011-00023-00006	Cultivo:62000	PASTOS PERMANENTES DE 5 O MAS AÑOS-SIN VARIEDAD	Secano
Recinto:04-063-011-00023-00008	Cultivo:62000	PASTOS PERMANENTES DE 5 O MAS AÑOS-SIN VARIEDAD	Secano
Recinto:04-063-011-00023-00009	Cultivo:62000	PASTOS PERMANENTES DE 5 O MAS AÑOS-SIN VARIEDAD	Secano
Recinto:04-063-011-00158-00003	Cultivo:62000	PASTOS PERMANENTES DE 5 O MAS AÑOS-SIN VARIEDAD	Secano
Recinto:04-063-011-00176-00002	Cultivo:62000	PASTOS PERMANENTES DE 5 O MAS AÑOS-SIN VARIEDAD	Secano
Recinto:04-063-011-00206-00002	Cultivo:62000	PASTOS PERMANENTES DE 5 O MAS AÑOS-SIN VARIEDAD	Secano
Recinto:04-063-012-00028-00003	Cultivo:62000	PASTOS PERMANENTES DE 5 O MAS AÑOS-SIN VARIEDAD	Secano
Recinto:04-063-012-00054-00001	Cultivo:62000	PASTOS PERMANENTES DE 5 O MAS AÑOS-SIN VARIEDAD	Secano
Recinto:04-063-012-00055-00002	Cultivo:62000	PASTOS PERMANENTES DE 5 O MAS AÑOS-SIN VARIEDAD	Secano
Recinto:04-063-012-00087-00001	Cultivo:62000	PASTOS PERMANENTES DE 5 O MAS AÑOS-SIN VARIEDAD	Secano
Recinto:04-063-012-00087-00002	Cultivo:62000	PASTOS PERMANENTES DE 5 O MAS AÑOS-SIN VARIEDAD	Secano
Recinto:04-063-012-00087-00003	Cultivo:62000	PASTOS PERMANENTES DE 5 O MAS AÑOS-SIN VARIEDAD	Secano
Recinto:04-063-012-00087-00004	Cultivo:62000	PASTOS PERMANENTES DE 5 O MAS AÑOS-SIN VARIEDAD	Secano
Recinto:04-063-012-00087-00005	Cultivo:62000	PASTOS PERMANENTES DE 5 O MAS AÑOS-SIN VARIEDAD	Secano
Recinto:04-063-012-00087-00006	Cultivo:62000	PASTOS PERMANENTES DE 5 O MAS AÑOS-SIN VARIEDAD	Secano
Recinto:04-063-012-00087-00011	Cultivo:62000	PASTOS PERMANENTES DE 5 O MAS AÑOS-SIN VARIEDAD	Secano
Recinto:04-063-012-00087-00012	Cultivo:62000	PASTOS PERMANENTES DE 5 O MAS AÑOS-SIN VARIEDAD	Secano
Recinto:04-063-013-00140-00001	Cultivo:62000	PASTOS PERMANENTES DE 5 O MAS AÑOS-SIN VARIEDAD	Secano
Recinto:04-063-013-00180-00002	Cultivo:62000	PASTOS PERMANENTES DE 5 O MAS AÑOS-SIN VARIEDAD	Secano
Recinto:04-063-013-00211-00001	Cultivo:62000	PASTOS PERMANENTES DE 5 O MAS AÑOS-SIN VARIEDAD	Secano
Recinto:04-063-013-00211-00003	Cultivo:62000	PASTOS PERMANENTES DE 5 O MAS AÑOS-SIN VARIEDAD	Secano
Recinto:04-063-013-00211-00004	Cultivo:62000	PASTOS PERMANENTES DE 5 O MAS AÑOS-SIN VARIEDAD	Secano
Recinto:04-063-013-00211-00005	Cultivo:62000	PASTOS PERMANENTES DE 5 O MAS AÑOS-SIN VARIEDAD	Secano
Recinto:04-063-013-00211-00006	Cultivo:62000	PASTOS PERMANENTES DE 5 O MAS AÑOS-SIN VARIEDAD	Secano
Recinto:04-063-022-00023-00003	Cultivo:62000	PASTOS PERMANENTES DE 5 O MAS AÑOS-SIN VARIEDAD	Secano
Recinto:04-063-022-00032-00005	Cultivo:62000	PASTOS PERMANENTES DE 5 O MAS AÑOS-SIN VARIEDAD	Secano
Recinto:04-063-022-00032-00008	Cultivo:62000	PASTOS PERMANENTES DE 5 O MAS AÑOS-SIN VARIEDAD	Secano
Recinto:04-063-022-00032-00009	Cultivo:62000	PASTOS PERMANENTES DE 5 O MAS AÑOS-SIN VARIEDAD	Secano
Recinto:04-063-023-00089-00001	Cultivo:62000	PASTOS PERMANENTES DE 5 O MAS AÑOS-SIN VARIEDAD	Secano
Recinto:04-063-023-00089-00002	Cultivo:62000	PASTOS PERMANENTES DE 5 O MAS AÑOS-SIN VARIEDAD	Secano
Recinto:04-063-023-00089-00003	Cultivo:62000	PASTOS PERMANENTES DE 5 O MAS AÑOS-SIN VARIEDAD	Secano
Recinto:04-063-023-00089-00004	Cultivo:62000	PASTOS PERMANENTES DE 5 O MAS AÑOS-SIN VARIEDAD	Secano
Recinto:04-063-023-00089-00005	Cultivo:62000	PASTOS PERMANENTES DE 5 O MAS AÑOS-SIN VARIEDAD	Secano
Recinto:04-063-029-00044-00001	Cultivo:62000	PASTOS PERMANENTES DE 5 O MAS AÑOS-SIN VARIEDAD	Secano
Recinto:04-063-029-00044-00002	Cultivo:62000	PASTOS PERMANENTES DE 5 O MAS AÑOS-SIN VARIEDAD	Secano
Recinto:04-063-043-00016-00002	Cultivo:62000	PASTOS PERMANENTES DE 5 O MAS AÑOS-SIN VARIEDAD	Secano
Recinto:04-063-043-00016-00003	Cultivo:62000	PASTOS PERMANENTES DE 5 O MAS AÑOS-SIN VARIEDAD	Secano

(1) Con incidencias que retienen pago o deniegan el expediente.
 (2) Se calcula sobre superficie declarada admisible.
 (3) Aplicación del artículo 16 bis del RD 147/2023.
 (4) Expediente con algunos recintos de pastos permanentes ubicados en espacios protegidos donde la carga ganadera mínima será 0,1 UGM/ha.

Puede verificar la integridad de una copia de este documento mediante la lectura del código QR adjunto o mediante el acceso a la dirección https://ws050.juntadeandalucia.es/verificarFirma indicando el código de VERIFICACIÓN			
FIRMADO POR	RAQUEL MARIA ESPIN CRESPO	29/01/2025	
VERIFICACIÓN	Pk2jmMURSWMFXCU9VKGJQRQ2Q7H5BP3	PÁG. 93/2713	

**INCIDENCIAS****INCIDENCIA DESCRIPCIÓN**

	Recinto:04-063-043-00016-00004	Cultivo:62000	PASTOS PERMANENTES DE 5 O MAS AÑOS-SIN VARIEDAD	Secano
	Recinto:04-063-043-00016-00005	Cultivo:62000	PASTOS PERMANENTES DE 5 O MAS AÑOS-SIN VARIEDAD	Secano
	Recinto:04-063-043-00026-00001	Cultivo:62000	PASTOS PERMANENTES DE 5 O MAS AÑOS-SIN VARIEDAD	Secano
	Recinto:04-063-043-00038-00002	Cultivo:62000	PASTOS PERMANENTES DE 5 O MAS AÑOS-SIN VARIEDAD	Secano
	Recinto:04-063-043-00038-00003	Cultivo:62000	PASTOS PERMANENTES DE 5 O MAS AÑOS-SIN VARIEDAD	Secano
	Recinto:04-063-043-00038-00004	Cultivo:62000	PASTOS PERMANENTES DE 5 O MAS AÑOS-SIN VARIEDAD	Secano
	Recinto:04-063-043-00038-00012	Cultivo:62000	PASTOS PERMANENTES DE 5 O MAS AÑOS-SIN VARIEDAD	Secano
	Recinto:04-063-043-00038-00013	Cultivo:62000	PASTOS PERMANENTES DE 5 O MAS AÑOS-SIN VARIEDAD	Secano
	Recinto:04-063-043-00038-00017	Cultivo:62000	PASTOS PERMANENTES DE 5 O MAS AÑOS-SIN VARIEDAD	Secano
	Recinto:04-063-043-00038-00018	Cultivo:62000	PASTOS PERMANENTES DE 5 O MAS AÑOS-SIN VARIEDAD	Secano
	Recinto:04-063-043-00038-00019	Cultivo:62000	PASTOS PERMANENTES DE 5 O MAS AÑOS-SIN VARIEDAD	Secano
	Recinto:04-063-043-00038-00020	Cultivo:62000	PASTOS PERMANENTES DE 5 O MAS AÑOS-SIN VARIEDAD	Secano
	Recinto:04-098-017-00117-00010	Cultivo:62000	PASTOS PERMANENTES DE 5 O MAS AÑOS-SIN VARIEDAD	Secano
86124	Recinto de forrajera para Cálculo de Carga Ganadera que No pertenece a Explotación.			
	Recinto:04-063-005-00115-00003	Cultivo:62000	PASTOS PERMANENTES DE 5 O MAS AÑOS-SIN VARIEDAD	Secano
	Recinto:04-063-007-00074-00001	Cultivo:62000	PASTOS PERMANENTES DE 5 O MAS AÑOS-SIN VARIEDAD	Secano
	Recinto:04-063-007-00074-00003	Cultivo:62000	PASTOS PERMANENTES DE 5 O MAS AÑOS-SIN VARIEDAD	Secano
	Recinto:04-063-007-00074-00005	Cultivo:62000	PASTOS PERMANENTES DE 5 O MAS AÑOS-SIN VARIEDAD	Secano
	Recinto:04-063-007-00074-00007	Cultivo:62000	PASTOS PERMANENTES DE 5 O MAS AÑOS-SIN VARIEDAD	Secano
	Recinto:04-063-007-00097-00002	Cultivo:62000	PASTOS PERMANENTES DE 5 O MAS AÑOS-SIN VARIEDAD	Secano
	Recinto:04-063-007-00097-00003	Cultivo:62000	PASTOS PERMANENTES DE 5 O MAS AÑOS-SIN VARIEDAD	Secano
	Recinto:04-063-007-00097-00004	Cultivo:62000	PASTOS PERMANENTES DE 5 O MAS AÑOS-SIN VARIEDAD	Secano
	Recinto:04-063-007-00097-00005	Cultivo:62000	PASTOS PERMANENTES DE 5 O MAS AÑOS-SIN VARIEDAD	Secano
	Recinto:04-063-007-00101-00002	Cultivo:62000	PASTOS PERMANENTES DE 5 O MAS AÑOS-SIN VARIEDAD	Secano
	Recinto:04-063-007-00101-00003	Cultivo:62000	PASTOS PERMANENTES DE 5 O MAS AÑOS-SIN VARIEDAD	Secano
	Recinto:04-063-007-00101-00004	Cultivo:62000	PASTOS PERMANENTES DE 5 O MAS AÑOS-SIN VARIEDAD	Secano
	Recinto:04-063-007-00106-00001	Cultivo:62000	PASTOS PERMANENTES DE 5 O MAS AÑOS-SIN VARIEDAD	Secano
	Recinto:04-063-007-00106-00002	Cultivo:62000	PASTOS PERMANENTES DE 5 O MAS AÑOS-SIN VARIEDAD	Secano
	Recinto:04-063-007-00106-00003	Cultivo:62000	PASTOS PERMANENTES DE 5 O MAS AÑOS-SIN VARIEDAD	Secano
	Recinto:04-063-007-00106-00004	Cultivo:62000	PASTOS PERMANENTES DE 5 O MAS AÑOS-SIN VARIEDAD	Secano
	Recinto:04-063-007-00106-00007	Cultivo:62000	PASTOS PERMANENTES DE 5 O MAS AÑOS-SIN VARIEDAD	Secano
	Recinto:04-063-007-00106-00008	Cultivo:62000	PASTOS PERMANENTES DE 5 O MAS AÑOS-SIN VARIEDAD	Secano
	Recinto:04-063-007-00110-00001	Cultivo:62000	PASTOS PERMANENTES DE 5 O MAS AÑOS-SIN VARIEDAD	Secano
	Recinto:04-063-007-00110-00003	Cultivo:62000	PASTOS PERMANENTES DE 5 O MAS AÑOS-SIN VARIEDAD	Secano
	Recinto:04-063-007-00110-00005	Cultivo:62000	PASTOS PERMANENTES DE 5 O MAS AÑOS-SIN VARIEDAD	Secano
	Recinto:04-063-007-00110-00006	Cultivo:62000	PASTOS PERMANENTES DE 5 O MAS AÑOS-SIN VARIEDAD	Secano
	Recinto:04-063-007-00110-00007	Cultivo:62000	PASTOS PERMANENTES DE 5 O MAS AÑOS-SIN VARIEDAD	Secano
	Recinto:04-063-007-00110-00008	Cultivo:62000	PASTOS PERMANENTES DE 5 O MAS AÑOS-SIN VARIEDAD	Secano
	Recinto:04-063-008-00006-00002	Cultivo:62000	PASTOS PERMANENTES DE 5 O MAS AÑOS-SIN VARIEDAD	Secano
	Recinto:04-063-008-00155-00001	Cultivo:62000	PASTOS PERMANENTES DE 5 O MAS AÑOS-SIN VARIEDAD	Secano
	Recinto:04-063-008-00155-00002	Cultivo:62000	PASTOS PERMANENTES DE 5 O MAS AÑOS-SIN VARIEDAD	Secano
	Recinto:04-063-008-00231-00010	Cultivo:62000	PASTOS PERMANENTES DE 5 O MAS AÑOS-SIN VARIEDAD	Secano
	Recinto:04-063-008-00231-00011	Cultivo:62000	PASTOS PERMANENTES DE 5 O MAS AÑOS-SIN VARIEDAD	Secano
	Recinto:04-063-008-00231-00017	Cultivo:62000	PASTOS PERMANENTES DE 5 O MAS AÑOS-SIN VARIEDAD	Secano
	Recinto:04-063-008-00231-00059	Cultivo:62000	PASTOS PERMANENTES DE 5 O MAS AÑOS-SIN VARIEDAD	Secano
	Recinto:04-063-008-00231-00060	Cultivo:62000	PASTOS PERMANENTES DE 5 O MAS AÑOS-SIN VARIEDAD	Secano
	Recinto:04-063-011-00023-00001	Cultivo:62000	PASTOS PERMANENTES DE 5 O MAS AÑOS-SIN VARIEDAD	Secano
	Recinto:04-063-011-00023-00006	Cultivo:62000	PASTOS PERMANENTES DE 5 O MAS AÑOS-SIN VARIEDAD	Secano
	Recinto:04-063-011-00023-00008	Cultivo:62000	PASTOS PERMANENTES DE 5 O MAS AÑOS-SIN VARIEDAD	Secano
	Recinto:04-063-011-00023-00009	Cultivo:62000	PASTOS PERMANENTES DE 5 O MAS AÑOS-SIN VARIEDAD	Secano
	Recinto:04-063-011-00158-00003	Cultivo:62000	PASTOS PERMANENTES DE 5 O MAS AÑOS-SIN VARIEDAD	Secano
	Recinto:04-063-011-00176-00002	Cultivo:62000	PASTOS PERMANENTES DE 5 O MAS AÑOS-SIN VARIEDAD	Secano
	Recinto:04-063-011-00206-00002	Cultivo:62000	PASTOS PERMANENTES DE 5 O MAS AÑOS-SIN VARIEDAD	Secano
	Recinto:04-063-012-00028-00003	Cultivo:62000	PASTOS PERMANENTES DE 5 O MAS AÑOS-SIN VARIEDAD	Secano
	Recinto:04-063-012-00054-00001	Cultivo:62000	PASTOS PERMANENTES DE 5 O MAS AÑOS-SIN VARIEDAD	Secano
	Recinto:04-063-012-00055-00002	Cultivo:62000	PASTOS PERMANENTES DE 5 O MAS AÑOS-SIN VARIEDAD	Secano
	Recinto:04-063-012-00087-00001	Cultivo:62000	PASTOS PERMANENTES DE 5 O MAS AÑOS-SIN VARIEDAD	Secano

(1) Con incidencias que retienen pago o deniegan el expediente.

(2) Se calcula sobre superficie declarada admisible.

(3) Aplicación del artículo 16 bis del RD 147/2023.

(4) Expediente con algunos recintos de pastos permanentes ubicados en espacios protegidos donde la carga ganadera mínima será 0,1 UGM/ha.

Puede verificar la integridad de una copia de este documento mediante la lectura del código QR adjunto o mediante el acceso a la dirección <https://ws050.juntadeandalucia.es/verificarFirma> indicando el código de VERIFICACIÓN

FIRMADO POR	RAQUEL MARIA ESPIN CRESPO	29/01/2025
VERIFICACIÓN	Pk2jmMURSWMFXCU9VKGJQRQ2Q7H5BP3	PÁG. 94/2713



**INCIDENCIAS****INCIDENCIA DESCRIPCIÓN**

Recinto:04-063-012-00087-00002	Cultivo:62000	PASTOS PERMANENTES DE 5 O MAS AÑOS-SIN VARIEDAD	Secano
Recinto:04-063-012-00087-00003	Cultivo:62000	PASTOS PERMANENTES DE 5 O MAS AÑOS-SIN VARIEDAD	Secano
Recinto:04-063-012-00087-00004	Cultivo:62000	PASTOS PERMANENTES DE 5 O MAS AÑOS-SIN VARIEDAD	Secano
Recinto:04-063-012-00087-00005	Cultivo:62000	PASTOS PERMANENTES DE 5 O MAS AÑOS-SIN VARIEDAD	Secano
Recinto:04-063-012-00087-00006	Cultivo:62000	PASTOS PERMANENTES DE 5 O MAS AÑOS-SIN VARIEDAD	Secano
Recinto:04-063-012-00087-00011	Cultivo:62000	PASTOS PERMANENTES DE 5 O MAS AÑOS-SIN VARIEDAD	Secano
Recinto:04-063-012-00087-00012	Cultivo:62000	PASTOS PERMANENTES DE 5 O MAS AÑOS-SIN VARIEDAD	Secano
Recinto:04-063-013-00140-00001	Cultivo:62000	PASTOS PERMANENTES DE 5 O MAS AÑOS-SIN VARIEDAD	Secano
Recinto:04-063-013-00180-00002	Cultivo:62000	PASTOS PERMANENTES DE 5 O MAS AÑOS-SIN VARIEDAD	Secano
Recinto:04-063-013-00211-00001	Cultivo:62000	PASTOS PERMANENTES DE 5 O MAS AÑOS-SIN VARIEDAD	Secano
Recinto:04-063-013-00211-00003	Cultivo:62000	PASTOS PERMANENTES DE 5 O MAS AÑOS-SIN VARIEDAD	Secano
Recinto:04-063-013-00211-00004	Cultivo:62000	PASTOS PERMANENTES DE 5 O MAS AÑOS-SIN VARIEDAD	Secano
Recinto:04-063-013-00211-00005	Cultivo:62000	PASTOS PERMANENTES DE 5 O MAS AÑOS-SIN VARIEDAD	Secano
Recinto:04-063-013-00211-00006	Cultivo:62000	PASTOS PERMANENTES DE 5 O MAS AÑOS-SIN VARIEDAD	Secano
Recinto:04-063-022-00023-00003	Cultivo:62000	PASTOS PERMANENTES DE 5 O MAS AÑOS-SIN VARIEDAD	Secano
Recinto:04-063-022-00032-00005	Cultivo:62000	PASTOS PERMANENTES DE 5 O MAS AÑOS-SIN VARIEDAD	Secano
Recinto:04-063-022-00032-00008	Cultivo:62000	PASTOS PERMANENTES DE 5 O MAS AÑOS-SIN VARIEDAD	Secano
Recinto:04-063-022-00032-00009	Cultivo:62000	PASTOS PERMANENTES DE 5 O MAS AÑOS-SIN VARIEDAD	Secano
Recinto:04-063-023-00089-00001	Cultivo:62000	PASTOS PERMANENTES DE 5 O MAS AÑOS-SIN VARIEDAD	Secano
Recinto:04-063-023-00089-00002	Cultivo:62000	PASTOS PERMANENTES DE 5 O MAS AÑOS-SIN VARIEDAD	Secano
Recinto:04-063-023-00089-00003	Cultivo:62000	PASTOS PERMANENTES DE 5 O MAS AÑOS-SIN VARIEDAD	Secano
Recinto:04-063-023-00089-00004	Cultivo:62000	PASTOS PERMANENTES DE 5 O MAS AÑOS-SIN VARIEDAD	Secano
Recinto:04-063-023-00089-00005	Cultivo:62000	PASTOS PERMANENTES DE 5 O MAS AÑOS-SIN VARIEDAD	Secano
Recinto:04-063-029-00044-00001	Cultivo:62000	PASTOS PERMANENTES DE 5 O MAS AÑOS-SIN VARIEDAD	Secano
Recinto:04-063-029-00044-00002	Cultivo:62000	PASTOS PERMANENTES DE 5 O MAS AÑOS-SIN VARIEDAD	Secano
Recinto:04-063-043-00016-00002	Cultivo:62000	PASTOS PERMANENTES DE 5 O MAS AÑOS-SIN VARIEDAD	Secano
Recinto:04-063-043-00016-00003	Cultivo:62000	PASTOS PERMANENTES DE 5 O MAS AÑOS-SIN VARIEDAD	Secano
Recinto:04-063-043-00016-00004	Cultivo:62000	PASTOS PERMANENTES DE 5 O MAS AÑOS-SIN VARIEDAD	Secano
Recinto:04-063-043-00016-00005	Cultivo:62000	PASTOS PERMANENTES DE 5 O MAS AÑOS-SIN VARIEDAD	Secano
Recinto:04-063-043-00026-00001	Cultivo:62000	PASTOS PERMANENTES DE 5 O MAS AÑOS-SIN VARIEDAD	Secano
Recinto:04-063-043-00038-00002	Cultivo:62000	PASTOS PERMANENTES DE 5 O MAS AÑOS-SIN VARIEDAD	Secano
Recinto:04-063-043-00038-00003	Cultivo:62000	PASTOS PERMANENTES DE 5 O MAS AÑOS-SIN VARIEDAD	Secano
Recinto:04-063-043-00038-00004	Cultivo:62000	PASTOS PERMANENTES DE 5 O MAS AÑOS-SIN VARIEDAD	Secano
Recinto:04-063-043-00038-00012	Cultivo:62000	PASTOS PERMANENTES DE 5 O MAS AÑOS-SIN VARIEDAD	Secano
Recinto:04-063-043-00038-00013	Cultivo:62000	PASTOS PERMANENTES DE 5 O MAS AÑOS-SIN VARIEDAD	Secano
Recinto:04-063-043-00038-00017	Cultivo:62000	PASTOS PERMANENTES DE 5 O MAS AÑOS-SIN VARIEDAD	Secano
Recinto:04-063-043-00038-00018	Cultivo:62000	PASTOS PERMANENTES DE 5 O MAS AÑOS-SIN VARIEDAD	Secano
Recinto:04-063-043-00038-00019	Cultivo:62000	PASTOS PERMANENTES DE 5 O MAS AÑOS-SIN VARIEDAD	Secano
Recinto:04-063-043-00038-00020	Cultivo:62000	PASTOS PERMANENTES DE 5 O MAS AÑOS-SIN VARIEDAD	Secano
Recinto:04-098-017-00117-00010	Cultivo:62000	PASTOS PERMANENTES DE 5 O MAS AÑOS-SIN VARIEDAD	Secano

Datos considerados para el Cálculo de la Carga Ganadera del expediente

Superficie determinada para Cálculo Carga Ganadera: 0,00 ha

Carga Ganadera del Expediente: 0,00 ugm/ha

Incidenias de carga ganadera**INCIDENCIA DESCRIPCIÓN**

242	Recinto pendiente de acreditación de titularidad. Recinto:04-063-025-00071-00004 Cultivo:20000 BARBECHO TRADICIONAL-SIN VARIEDAD Secano Recinto:04-063-043-00067-00007 Cultivo:20000 BARBECHO TRADICIONAL-SIN VARIEDAD Secano
4012	Existen líneas de declaración de la solicitud que presentan solapes de superficie gráfica con líneas de declaración de otras solicitudes. Recinto:04-063-025-00071-00004 Cultivo:20000 BARBECHO TRADICIONAL-SIN VARIEDAD Secano Superficie solapada (Hectáreas):0,02
86122	Recinto superficie forrajera que realiza la actividad de producción de pastoreo y no declara el o los códigos del Registro de Explotaciones Ganaderas de Andalucía, REGA.

(1) Con incidencias que retienen pago o deniegan el expediente.

(2) Se calcula sobre superficie declarada admisible.

(3) Aplicación del artículo 16 bis del RD 147/2023.

(4) Expediente con algunos recintos de pastos permanentes ubicados en espacios protegidos donde la carga ganadera mínima será 0,1 UGM/ha.

Puede verificar la integridad de una copia de este documento mediante la lectura del código QR adjunto o mediante el acceso a la dirección <https://ws050.juntadeandalucia.es/verificarFirma> indicando el código de VERIFICACIÓN

FIRMADO POR

RAQUEL MARIA ESPIN CRESPO

29/01/2025

VERIFICACIÓN

Pk2jmMURSWMFXCU9VKGJQRQ2Q7H5BP3

PÁG. 95/2713





Recinto:04-063-005-00115-00003	Cultivo:62000	PASTOS PERMANENTES DE 5 O MAS AÑOS-SIN VARIEDAD	Secano
Recinto:04-063-012-00087-00011	Cultivo:62000	PASTOS PERMANENTES DE 5 O MAS AÑOS-SIN VARIEDAD	Secano
Recinto:04-063-012-00028-00003	Cultivo:62000	PASTOS PERMANENTES DE 5 O MAS AÑOS-SIN VARIEDAD	Secano
Recinto:04-063-013-00140-00001	Cultivo:62000	PASTOS PERMANENTES DE 5 O MAS AÑOS-SIN VARIEDAD	Secano
Recinto:04-063-011-00206-00002	Cultivo:62000	PASTOS PERMANENTES DE 5 O MAS AÑOS-SIN VARIEDAD	Secano
Recinto:04-063-012-00087-00005	Cultivo:62000	PASTOS PERMANENTES DE 5 O MAS AÑOS-SIN VARIEDAD	Secano
Recinto:04-063-011-00176-00002	Cultivo:62000	PASTOS PERMANENTES DE 5 O MAS AÑOS-SIN VARIEDAD	Secano
Recinto:04-063-012-00087-00006	Cultivo:62000	PASTOS PERMANENTES DE 5 O MAS AÑOS-SIN VARIEDAD	Secano
Recinto:04-063-011-00158-00003	Cultivo:62000	PASTOS PERMANENTES DE 5 O MAS AÑOS-SIN VARIEDAD	Secano
Recinto:04-063-013-00211-00004	Cultivo:62000	PASTOS PERMANENTES DE 5 O MAS AÑOS-SIN VARIEDAD	Secano
Recinto:04-063-007-00074-00005	Cultivo:62000	PASTOS PERMANENTES DE 5 O MAS AÑOS-SIN VARIEDAD	Secano
Recinto:04-063-013-00211-00003	Cultivo:62000	PASTOS PERMANENTES DE 5 O MAS AÑOS-SIN VARIEDAD	Secano
Recinto:04-063-007-00074-00001	Cultivo:62000	PASTOS PERMANENTES DE 5 O MAS AÑOS-SIN VARIEDAD	Secano
Recinto:04-063-012-00055-00002	Cultivo:62000	PASTOS PERMANENTES DE 5 O MAS AÑOS-SIN VARIEDAD	Secano
Recinto:04-063-013-00180-00002	Cultivo:62000	PASTOS PERMANENTES DE 5 O MAS AÑOS-SIN VARIEDAD	Secano
Recinto:04-063-013-00211-00005	Cultivo:62000	PASTOS PERMANENTES DE 5 O MAS AÑOS-SIN VARIEDAD	Secano
Recinto:04-098-017-00117-00010	Cultivo:62000	PASTOS PERMANENTES DE 5 O MAS AÑOS-SIN VARIEDAD	Secano
Recinto:04-063-012-00054-00001	Cultivo:62000	PASTOS PERMANENTES DE 5 O MAS AÑOS-SIN VARIEDAD	Secano
Recinto:04-063-008-00231-00017	Cultivo:62000	PASTOS PERMANENTES DE 5 O MAS AÑOS-SIN VARIEDAD	Secano
Recinto:04-063-012-00087-00001	Cultivo:62000	PASTOS PERMANENTES DE 5 O MAS AÑOS-SIN VARIEDAD	Secano
Recinto:04-063-008-00231-00011	Cultivo:62000	PASTOS PERMANENTES DE 5 O MAS AÑOS-SIN VARIEDAD	Secano
Recinto:04-063-008-00231-00060	Cultivo:62000	PASTOS PERMANENTES DE 5 O MAS AÑOS-SIN VARIEDAD	Secano
Recinto:04-063-007-00074-00007	Cultivo:62000	PASTOS PERMANENTES DE 5 O MAS AÑOS-SIN VARIEDAD	Secano
Recinto:04-063-008-00231-00010	Cultivo:62000	PASTOS PERMANENTES DE 5 O MAS AÑOS-SIN VARIEDAD	Secano
Recinto:04-063-007-00074-00003	Cultivo:62000	PASTOS PERMANENTES DE 5 O MAS AÑOS-SIN VARIEDAD	Secano
Recinto:04-063-012-00087-00004	Cultivo:62000	PASTOS PERMANENTES DE 5 O MAS AÑOS-SIN VARIEDAD	Secano
Recinto:04-063-012-00087-00012	Cultivo:62000	PASTOS PERMANENTES DE 5 O MAS AÑOS-SIN VARIEDAD	Secano
Recinto:04-063-011-00023-00009	Cultivo:62000	PASTOS PERMANENTES DE 5 O MAS AÑOS-SIN VARIEDAD	Secano
Recinto:04-063-011-00023-00008	Cultivo:62000	PASTOS PERMANENTES DE 5 O MAS AÑOS-SIN VARIEDAD	Secano
Recinto:04-063-011-00023-00006	Cultivo:62000	PASTOS PERMANENTES DE 5 O MAS AÑOS-SIN VARIEDAD	Secano
Recinto:04-063-012-00087-00002	Cultivo:62000	PASTOS PERMANENTES DE 5 O MAS AÑOS-SIN VARIEDAD	Secano
Recinto:04-063-011-00023-00001	Cultivo:62000	PASTOS PERMANENTES DE 5 O MAS AÑOS-SIN VARIEDAD	Secano
Recinto:04-063-012-00087-00003	Cultivo:62000	PASTOS PERMANENTES DE 5 O MAS AÑOS-SIN VARIEDAD	Secano
Recinto:04-063-043-00038-00017	Cultivo:62000	PASTOS PERMANENTES DE 5 O MAS AÑOS-SIN VARIEDAD	Secano
Recinto:04-063-007-00106-00001	Cultivo:62000	PASTOS PERMANENTES DE 5 O MAS AÑOS-SIN VARIEDAD	Secano
Recinto:04-063-043-00038-00020	Cultivo:62000	PASTOS PERMANENTES DE 5 O MAS AÑOS-SIN VARIEDAD	Secano
Recinto:04-063-007-00101-00003	Cultivo:62000	PASTOS PERMANENTES DE 5 O MAS AÑOS-SIN VARIEDAD	Secano
Recinto:04-063-043-00038-00018	Cultivo:62000	PASTOS PERMANENTES DE 5 O MAS AÑOS-SIN VARIEDAD	Secano
Recinto:04-063-007-00097-00005	Cultivo:62000	PASTOS PERMANENTES DE 5 O MAS AÑOS-SIN VARIEDAD	Secano
Recinto:04-063-007-00097-00002	Cultivo:62000	PASTOS PERMANENTES DE 5 O MAS AÑOS-SIN VARIEDAD	Secano
Recinto:04-063-043-00038-00004	Cultivo:62000	PASTOS PERMANENTES DE 5 O MAS AÑOS-SIN VARIEDAD	Secano
Recinto:04-063-043-00038-00019	Cultivo:62000	PASTOS PERMANENTES DE 5 O MAS AÑOS-SIN VARIEDAD	Secano
Recinto:04-063-013-00211-00001	Cultivo:62000	PASTOS PERMANENTES DE 5 O MAS AÑOS-SIN VARIEDAD	Secano
Recinto:04-063-007-00097-00004	Cultivo:62000	PASTOS PERMANENTES DE 5 O MAS AÑOS-SIN VARIEDAD	Secano
Recinto:04-063-013-00211-00006	Cultivo:62000	PASTOS PERMANENTES DE 5 O MAS AÑOS-SIN VARIEDAD	Secano
Recinto:04-063-007-00097-00003	Cultivo:62000	PASTOS PERMANENTES DE 5 O MAS AÑOS-SIN VARIEDAD	Secano
Recinto:04-063-007-00106-00008	Cultivo:62000	PASTOS PERMANENTES DE 5 O MAS AÑOS-SIN VARIEDAD	Secano
Recinto:04-063-043-00026-00001	Cultivo:62000	PASTOS PERMANENTES DE 5 O MAS AÑOS-SIN VARIEDAD	Secano
Recinto:04-063-043-00016-00005	Cultivo:62000	PASTOS PERMANENTES DE 5 O MAS AÑOS-SIN VARIEDAD	Secano
Recinto:04-063-007-00110-00003	Cultivo:62000	PASTOS PERMANENTES DE 5 O MAS AÑOS-SIN VARIEDAD	Secano
Recinto:04-063-043-00038-00002	Cultivo:62000	PASTOS PERMANENTES DE 5 O MAS AÑOS-SIN VARIEDAD	Secano
Recinto:04-063-007-00106-00007	Cultivo:62000	PASTOS PERMANENTES DE 5 O MAS AÑOS-SIN VARIEDAD	Secano
Recinto:04-063-007-00106-00004	Cultivo:62000	PASTOS PERMANENTES DE 5 O MAS AÑOS-SIN VARIEDAD	Secano
Recinto:04-063-043-00038-00013	Cultivo:62000	PASTOS PERMANENTES DE 5 O MAS AÑOS-SIN VARIEDAD	Secano
Recinto:04-063-007-00106-00002	Cultivo:62000	PASTOS PERMANENTES DE 5 O MAS AÑOS-SIN VARIEDAD	Secano
Recinto:04-063-043-00038-00012	Cultivo:62000	PASTOS PERMANENTES DE 5 O MAS AÑOS-SIN VARIEDAD	Secano
Recinto:04-063-007-00106-00003	Cultivo:62000	PASTOS PERMANENTES DE 5 O MAS AÑOS-SIN VARIEDAD	Secano
Recinto:04-063-007-00101-00004	Cultivo:62000	PASTOS PERMANENTES DE 5 O MAS AÑOS-SIN VARIEDAD	Secano
Recinto:04-063-043-00038-00003	Cultivo:62000	PASTOS PERMANENTES DE 5 O MAS AÑOS-SIN VARIEDAD	Secano
Recinto:04-063-007-00101-00002	Cultivo:62000	PASTOS PERMANENTES DE 5 O MAS AÑOS-SIN VARIEDAD	Secano

(1) Con incidencias que retienen pago o deniegan el expediente.

(2) Se calcula sobre superficie declarada admisible.

(3) Aplicación del artículo 16 bis del RD 147/2023.

(4) Expediente con algunos recintos de pastos permanentes ubicados en espacios protegidos donde la carga ganadera mínima será 0,1 UGM/ha.

Puede verificar la integridad de una copia de este documento mediante la lectura del código QR adjunto o mediante el acceso a la dirección <https://ws050.juntadeandalucia.es/verificarFirma> indicando el código de VERIFICACIÓN

FIRMADO POR

RAQUEL MARIA ESPIN CRESPO

29/01/2025

VERIFICACIÓN

Pk2jmMURSWMFXCU9VKGJQRQ2Q7H5BP3

PÁG. 96/2713





	Recinto:04-063-043-00016-00002	Cultivo:62000	PASTOS PERMANENTES DE 5 O MAS AÑOS-SIN VARIEDAD	Secano
	Recinto:04-063-007-00110-00001	Cultivo:62000	PASTOS PERMANENTES DE 5 O MAS AÑOS-SIN VARIEDAD	Secano
	Recinto:04-063-007-00110-00005	Cultivo:62000	PASTOS PERMANENTES DE 5 O MAS AÑOS-SIN VARIEDAD	Secano
	Recinto:04-063-007-00110-00006	Cultivo:62000	PASTOS PERMANENTES DE 5 O MAS AÑOS-SIN VARIEDAD	Secano
	Recinto:04-063-007-00110-00007	Cultivo:62000	PASTOS PERMANENTES DE 5 O MAS AÑOS-SIN VARIEDAD	Secano
	Recinto:04-063-007-00110-00008	Cultivo:62000	PASTOS PERMANENTES DE 5 O MAS AÑOS-SIN VARIEDAD	Secano
	Recinto:04-063-029-00044-00002	Cultivo:62000	PASTOS PERMANENTES DE 5 O MAS AÑOS-SIN VARIEDAD	Secano
	Recinto:04-063-029-00044-00001	Cultivo:62000	PASTOS PERMANENTES DE 5 O MAS AÑOS-SIN VARIEDAD	Secano
	Recinto:04-063-008-00231-00059	Cultivo:62000	PASTOS PERMANENTES DE 5 O MAS AÑOS-SIN VARIEDAD	Secano
	Recinto:04-063-023-00089-00003	Cultivo:62000	PASTOS PERMANENTES DE 5 O MAS AÑOS-SIN VARIEDAD	Secano
	Recinto:04-063-008-00006-00002	Cultivo:62000	PASTOS PERMANENTES DE 5 O MAS AÑOS-SIN VARIEDAD	Secano
	Recinto:04-063-043-00016-00004	Cultivo:62000	PASTOS PERMANENTES DE 5 O MAS AÑOS-SIN VARIEDAD	Secano
	Recinto:04-063-043-00016-00003	Cultivo:62000	PASTOS PERMANENTES DE 5 O MAS AÑOS-SIN VARIEDAD	Secano
	Recinto:04-063-022-00032-00009	Cultivo:62000	PASTOS PERMANENTES DE 5 O MAS AÑOS-SIN VARIEDAD	Secano
	Recinto:04-063-022-00032-00008	Cultivo:62000	PASTOS PERMANENTES DE 5 O MAS AÑOS-SIN VARIEDAD	Secano
	Recinto:04-063-022-00032-00005	Cultivo:62000	PASTOS PERMANENTES DE 5 O MAS AÑOS-SIN VARIEDAD	Secano
	Recinto:04-063-022-00023-00003	Cultivo:62000	PASTOS PERMANENTES DE 5 O MAS AÑOS-SIN VARIEDAD	Secano
	Recinto:04-063-008-00155-00002	Cultivo:62000	PASTOS PERMANENTES DE 5 O MAS AÑOS-SIN VARIEDAD	Secano
	Recinto:04-063-023-00089-00005	Cultivo:62000	PASTOS PERMANENTES DE 5 O MAS AÑOS-SIN VARIEDAD	Secano
	Recinto:04-063-008-00155-00001	Cultivo:62000	PASTOS PERMANENTES DE 5 O MAS AÑOS-SIN VARIEDAD	Secano
	Recinto:04-063-023-00089-00004	Cultivo:62000	PASTOS PERMANENTES DE 5 O MAS AÑOS-SIN VARIEDAD	Secano
	Recinto:04-063-023-00089-00002	Cultivo:62000	PASTOS PERMANENTES DE 5 O MAS AÑOS-SIN VARIEDAD	Secano
	Recinto:04-063-023-00089-00001	Cultivo:62000	PASTOS PERMANENTES DE 5 O MAS AÑOS-SIN VARIEDAD	Secano
86124	Recinto de forrajera para Cálculo de Carga Ganadera que No pertenece a Explotación.			
	Recinto:04-063-005-00115-00003	Cultivo:62000	PASTOS PERMANENTES DE 5 O MAS AÑOS-SIN VARIEDAD	Secano
	Recinto:04-063-012-00087-00011	Cultivo:62000	PASTOS PERMANENTES DE 5 O MAS AÑOS-SIN VARIEDAD	Secano
	Recinto:04-063-012-00028-00003	Cultivo:62000	PASTOS PERMANENTES DE 5 O MAS AÑOS-SIN VARIEDAD	Secano
	Recinto:04-063-013-00140-00001	Cultivo:62000	PASTOS PERMANENTES DE 5 O MAS AÑOS-SIN VARIEDAD	Secano
	Recinto:04-063-011-00206-00002	Cultivo:62000	PASTOS PERMANENTES DE 5 O MAS AÑOS-SIN VARIEDAD	Secano
	Recinto:04-063-012-00087-00005	Cultivo:62000	PASTOS PERMANENTES DE 5 O MAS AÑOS-SIN VARIEDAD	Secano
	Recinto:04-063-011-00176-00002	Cultivo:62000	PASTOS PERMANENTES DE 5 O MAS AÑOS-SIN VARIEDAD	Secano
	Recinto:04-063-012-00087-00006	Cultivo:62000	PASTOS PERMANENTES DE 5 O MAS AÑOS-SIN VARIEDAD	Secano
	Recinto:04-063-011-00158-00003	Cultivo:62000	PASTOS PERMANENTES DE 5 O MAS AÑOS-SIN VARIEDAD	Secano
	Recinto:04-063-013-00211-00004	Cultivo:62000	PASTOS PERMANENTES DE 5 O MAS AÑOS-SIN VARIEDAD	Secano
	Recinto:04-063-007-00074-00005	Cultivo:62000	PASTOS PERMANENTES DE 5 O MAS AÑOS-SIN VARIEDAD	Secano
	Recinto:04-063-013-00211-00003	Cultivo:62000	PASTOS PERMANENTES DE 5 O MAS AÑOS-SIN VARIEDAD	Secano
	Recinto:04-063-007-00074-00001	Cultivo:62000	PASTOS PERMANENTES DE 5 O MAS AÑOS-SIN VARIEDAD	Secano
	Recinto:04-063-012-00055-00002	Cultivo:62000	PASTOS PERMANENTES DE 5 O MAS AÑOS-SIN VARIEDAD	Secano
	Recinto:04-063-013-00180-00002	Cultivo:62000	PASTOS PERMANENTES DE 5 O MAS AÑOS-SIN VARIEDAD	Secano
	Recinto:04-063-013-00211-00005	Cultivo:62000	PASTOS PERMANENTES DE 5 O MAS AÑOS-SIN VARIEDAD	Secano
	Recinto:04-098-017-00117-00010	Cultivo:62000	PASTOS PERMANENTES DE 5 O MAS AÑOS-SIN VARIEDAD	Secano
	Recinto:04-063-012-00054-00001	Cultivo:62000	PASTOS PERMANENTES DE 5 O MAS AÑOS-SIN VARIEDAD	Secano
	Recinto:04-063-008-00231-00017	Cultivo:62000	PASTOS PERMANENTES DE 5 O MAS AÑOS-SIN VARIEDAD	Secano
	Recinto:04-063-012-00087-00001	Cultivo:62000	PASTOS PERMANENTES DE 5 O MAS AÑOS-SIN VARIEDAD	Secano
	Recinto:04-063-008-00231-00011	Cultivo:62000	PASTOS PERMANENTES DE 5 O MAS AÑOS-SIN VARIEDAD	Secano
	Recinto:04-063-008-00231-00060	Cultivo:62000	PASTOS PERMANENTES DE 5 O MAS AÑOS-SIN VARIEDAD	Secano
	Recinto:04-063-007-00074-00007	Cultivo:62000	PASTOS PERMANENTES DE 5 O MAS AÑOS-SIN VARIEDAD	Secano
	Recinto:04-063-008-00231-00010	Cultivo:62000	PASTOS PERMANENTES DE 5 O MAS AÑOS-SIN VARIEDAD	Secano
	Recinto:04-063-007-00074-00003	Cultivo:62000	PASTOS PERMANENTES DE 5 O MAS AÑOS-SIN VARIEDAD	Secano
	Recinto:04-063-012-00087-00004	Cultivo:62000	PASTOS PERMANENTES DE 5 O MAS AÑOS-SIN VARIEDAD	Secano
	Recinto:04-063-012-00087-00012	Cultivo:62000	PASTOS PERMANENTES DE 5 O MAS AÑOS-SIN VARIEDAD	Secano
	Recinto:04-063-011-00023-00009	Cultivo:62000	PASTOS PERMANENTES DE 5 O MAS AÑOS-SIN VARIEDAD	Secano
	Recinto:04-063-011-00023-00008	Cultivo:62000	PASTOS PERMANENTES DE 5 O MAS AÑOS-SIN VARIEDAD	Secano
	Recinto:04-063-011-00023-00006	Cultivo:62000	PASTOS PERMANENTES DE 5 O MAS AÑOS-SIN VARIEDAD	Secano
	Recinto:04-063-012-00087-00002	Cultivo:62000	PASTOS PERMANENTES DE 5 O MAS AÑOS-SIN VARIEDAD	Secano
	Recinto:04-063-011-00023-00001	Cultivo:62000	PASTOS PERMANENTES DE 5 O MAS AÑOS-SIN VARIEDAD	Secano
	Recinto:04-063-012-00087-00003	Cultivo:62000	PASTOS PERMANENTES DE 5 O MAS AÑOS-SIN VARIEDAD	Secano
	Recinto:04-063-043-00038-00017	Cultivo:62000	PASTOS PERMANENTES DE 5 O MAS AÑOS-SIN VARIEDAD	Secano
	Recinto:04-063-007-00106-00001	Cultivo:62000	PASTOS PERMANENTES DE 5 O MAS AÑOS-SIN VARIEDAD	Secano
	Recinto:04-063-043-00038-00020	Cultivo:62000	PASTOS PERMANENTES DE 5 O MAS AÑOS-SIN VARIEDAD	Secano

(1) Con incidencias que retienen pago o deniegan el expediente.

(2) Se calcula sobre superficie declarada admisible.

(3) Aplicación del artículo 16 bis del RD 147/2023.

(4) Expediente con algunos recintos de pastos permanentes ubicados en espacios protegidos donde la carga ganadera mínima será 0,1 UGM/ha.

Puede verificar la integridad de una copia de este documento mediante la lectura del código QR adjunto o mediante el acceso a la dirección <https://ws050.juntadeandalucia.es/verificarFirma> indicando el código de VERIFICACIÓN

FIRMADO POR	RAQUEL MARIA ESPIN CRESPO	29/01/2025
VERIFICACIÓN	Pk2jmMURSWMFXCU9VKGJQRQ2Q7H5BP3	PÁG. 97/2713





	Recinto:04-063-007-00101-00003	Cultivo:62000	PASTOS PERMANENTES DE 5 O MAS AÑOS-SIN VARIEDAD	Secano
	Recinto:04-063-043-00038-00018	Cultivo:62000	PASTOS PERMANENTES DE 5 O MAS AÑOS-SIN VARIEDAD	Secano
	Recinto:04-063-007-00097-00005	Cultivo:62000	PASTOS PERMANENTES DE 5 O MAS AÑOS-SIN VARIEDAD	Secano
	Recinto:04-063-007-00097-00002	Cultivo:62000	PASTOS PERMANENTES DE 5 O MAS AÑOS-SIN VARIEDAD	Secano
	Recinto:04-063-043-00038-00004	Cultivo:62000	PASTOS PERMANENTES DE 5 O MAS AÑOS-SIN VARIEDAD	Secano
	Recinto:04-063-043-00038-00019	Cultivo:62000	PASTOS PERMANENTES DE 5 O MAS AÑOS-SIN VARIEDAD	Secano
	Recinto:04-063-013-00211-00001	Cultivo:62000	PASTOS PERMANENTES DE 5 O MAS AÑOS-SIN VARIEDAD	Secano
	Recinto:04-063-007-00097-00004	Cultivo:62000	PASTOS PERMANENTES DE 5 O MAS AÑOS-SIN VARIEDAD	Secano
	Recinto:04-063-013-00211-00006	Cultivo:62000	PASTOS PERMANENTES DE 5 O MAS AÑOS-SIN VARIEDAD	Secano
	Recinto:04-063-007-00097-00003	Cultivo:62000	PASTOS PERMANENTES DE 5 O MAS AÑOS-SIN VARIEDAD	Secano
	Recinto:04-063-007-00106-00008	Cultivo:62000	PASTOS PERMANENTES DE 5 O MAS AÑOS-SIN VARIEDAD	Secano
	Recinto:04-063-043-00026-00001	Cultivo:62000	PASTOS PERMANENTES DE 5 O MAS AÑOS-SIN VARIEDAD	Secano
	Recinto:04-063-043-00016-00005	Cultivo:62000	PASTOS PERMANENTES DE 5 O MAS AÑOS-SIN VARIEDAD	Secano
	Recinto:04-063-007-00110-00003	Cultivo:62000	PASTOS PERMANENTES DE 5 O MAS AÑOS-SIN VARIEDAD	Secano
	Recinto:04-063-043-00038-00002	Cultivo:62000	PASTOS PERMANENTES DE 5 O MAS AÑOS-SIN VARIEDAD	Secano
	Recinto:04-063-007-00106-00007	Cultivo:62000	PASTOS PERMANENTES DE 5 O MAS AÑOS-SIN VARIEDAD	Secano
	Recinto:04-063-007-00106-00004	Cultivo:62000	PASTOS PERMANENTES DE 5 O MAS AÑOS-SIN VARIEDAD	Secano
	Recinto:04-063-043-00038-00013	Cultivo:62000	PASTOS PERMANENTES DE 5 O MAS AÑOS-SIN VARIEDAD	Secano
	Recinto:04-063-007-00106-00002	Cultivo:62000	PASTOS PERMANENTES DE 5 O MAS AÑOS-SIN VARIEDAD	Secano
	Recinto:04-063-043-00038-00012	Cultivo:62000	PASTOS PERMANENTES DE 5 O MAS AÑOS-SIN VARIEDAD	Secano
	Recinto:04-063-007-00106-00003	Cultivo:62000	PASTOS PERMANENTES DE 5 O MAS AÑOS-SIN VARIEDAD	Secano
	Recinto:04-063-007-00101-00004	Cultivo:62000	PASTOS PERMANENTES DE 5 O MAS AÑOS-SIN VARIEDAD	Secano
	Recinto:04-063-043-00038-00003	Cultivo:62000	PASTOS PERMANENTES DE 5 O MAS AÑOS-SIN VARIEDAD	Secano
	Recinto:04-063-007-00101-00002	Cultivo:62000	PASTOS PERMANENTES DE 5 O MAS AÑOS-SIN VARIEDAD	Secano
	Recinto:04-063-043-00016-00002	Cultivo:62000	PASTOS PERMANENTES DE 5 O MAS AÑOS-SIN VARIEDAD	Secano
	Recinto:04-063-007-00110-00001	Cultivo:62000	PASTOS PERMANENTES DE 5 O MAS AÑOS-SIN VARIEDAD	Secano
	Recinto:04-063-007-00110-00005	Cultivo:62000	PASTOS PERMANENTES DE 5 O MAS AÑOS-SIN VARIEDAD	Secano
	Recinto:04-063-007-00110-00006	Cultivo:62000	PASTOS PERMANENTES DE 5 O MAS AÑOS-SIN VARIEDAD	Secano
	Recinto:04-063-007-00110-00007	Cultivo:62000	PASTOS PERMANENTES DE 5 O MAS AÑOS-SIN VARIEDAD	Secano
	Recinto:04-063-007-00110-00008	Cultivo:62000	PASTOS PERMANENTES DE 5 O MAS AÑOS-SIN VARIEDAD	Secano
	Recinto:04-063-029-00044-00002	Cultivo:62000	PASTOS PERMANENTES DE 5 O MAS AÑOS-SIN VARIEDAD	Secano
	Recinto:04-063-029-00044-00001	Cultivo:62000	PASTOS PERMANENTES DE 5 O MAS AÑOS-SIN VARIEDAD	Secano
	Recinto:04-063-008-00231-00059	Cultivo:62000	PASTOS PERMANENTES DE 5 O MAS AÑOS-SIN VARIEDAD	Secano
	Recinto:04-063-023-00089-00003	Cultivo:62000	PASTOS PERMANENTES DE 5 O MAS AÑOS-SIN VARIEDAD	Secano
	Recinto:04-063-008-00006-00002	Cultivo:62000	PASTOS PERMANENTES DE 5 O MAS AÑOS-SIN VARIEDAD	Secano
	Recinto:04-063-043-00016-00004	Cultivo:62000	PASTOS PERMANENTES DE 5 O MAS AÑOS-SIN VARIEDAD	Secano
	Recinto:04-063-043-00016-00003	Cultivo:62000	PASTOS PERMANENTES DE 5 O MAS AÑOS-SIN VARIEDAD	Secano
	Recinto:04-063-022-00032-00009	Cultivo:62000	PASTOS PERMANENTES DE 5 O MAS AÑOS-SIN VARIEDAD	Secano
	Recinto:04-063-022-00032-00008	Cultivo:62000	PASTOS PERMANENTES DE 5 O MAS AÑOS-SIN VARIEDAD	Secano
	Recinto:04-063-022-00032-00005	Cultivo:62000	PASTOS PERMANENTES DE 5 O MAS AÑOS-SIN VARIEDAD	Secano
	Recinto:04-063-022-00023-00003	Cultivo:62000	PASTOS PERMANENTES DE 5 O MAS AÑOS-SIN VARIEDAD	Secano
	Recinto:04-063-008-00155-00002	Cultivo:62000	PASTOS PERMANENTES DE 5 O MAS AÑOS-SIN VARIEDAD	Secano
	Recinto:04-063-023-00089-00005	Cultivo:62000	PASTOS PERMANENTES DE 5 O MAS AÑOS-SIN VARIEDAD	Secano
	Recinto:04-063-008-00155-00001	Cultivo:62000	PASTOS PERMANENTES DE 5 O MAS AÑOS-SIN VARIEDAD	Secano
	Recinto:04-063-023-00089-00004	Cultivo:62000	PASTOS PERMANENTES DE 5 O MAS AÑOS-SIN VARIEDAD	Secano
	Recinto:04-063-023-00089-00002	Cultivo:62000	PASTOS PERMANENTES DE 5 O MAS AÑOS-SIN VARIEDAD	Secano
	Recinto:04-063-023-00089-00001	Cultivo:62000	PASTOS PERMANENTES DE 5 O MAS AÑOS-SIN VARIEDAD	Secano
86128	Recinto de Forrajes que no ha contabilizado para Carga Ganadera por no tener una explotación válida para el cálculo de la Carga Ganadera			
	Recinto:04-063-005-00115-00003	Cultivo:62	PASTOS PERMANENTES DE 5 O MAS AÑOS-	
	Recinto:04-063-012-00087-00011	Cultivo:62	PASTOS PERMANENTES DE 5 O MAS AÑOS-	
	Recinto:04-063-012-00028-00003	Cultivo:62	PASTOS PERMANENTES DE 5 O MAS AÑOS-	
	Recinto:04-063-013-00140-00001	Cultivo:62	PASTOS PERMANENTES DE 5 O MAS AÑOS-	
	Recinto:04-063-011-00206-00002	Cultivo:62	PASTOS PERMANENTES DE 5 O MAS AÑOS-	
	Recinto:04-063-012-00087-00005	Cultivo:62	PASTOS PERMANENTES DE 5 O MAS AÑOS-	
	Recinto:04-063-011-00176-00002	Cultivo:62	PASTOS PERMANENTES DE 5 O MAS AÑOS-	
	Recinto:04-063-012-00087-00006	Cultivo:62	PASTOS PERMANENTES DE 5 O MAS AÑOS-	
	Recinto:04-063-011-00158-00003	Cultivo:62	PASTOS PERMANENTES DE 5 O MAS AÑOS-	
	Recinto:04-063-013-00211-00004	Cultivo:62	PASTOS PERMANENTES DE 5 O MAS AÑOS-	
	Recinto:04-063-007-00074-00005	Cultivo:62	PASTOS PERMANENTES DE 5 O MAS AÑOS-	
	Recinto:04-063-013-00211-00003	Cultivo:62	PASTOS PERMANENTES DE 5 O MAS AÑOS-	

(1) Con incidencias que retienen pago o deniegan el expediente.

(2) Se calcula sobre superficie declarada admisible.

(3) Aplicación del artículo 16 bis del RD 147/2023.

(4) Expediente con algunos recintos de pastos permanentes ubicados en espacios protegidos donde la carga ganadera mínima será 0,1 UGM/ha.

Puede verificar la integridad de una copia de este documento mediante la lectura del código QR adjunto o mediante el acceso a la dirección <https://ws050.juntadeandalucia.es/verificarFirma> indicando el código de VERIFICACIÓN

FIRMADO POR

RAQUEL MARIA ESPIN CRESPO

29/01/2025

VERIFICACIÓN

Pk2jmMURSWMFXCU9VKGJQRQ2Q7H5BP3

PÁG. 98/2713





Recinto:04-063-007-00074-00001 Cultivo:62 PASTOS PERMANENTES DE 5 O MAS AÑOS-
 Recinto:04-063-012-00055-00002 Cultivo:62 PASTOS PERMANENTES DE 5 O MAS AÑOS-
 Recinto:04-063-013-00180-00002 Cultivo:62 PASTOS PERMANENTES DE 5 O MAS AÑOS-
 Recinto:04-063-013-00211-00005 Cultivo:62 PASTOS PERMANENTES DE 5 O MAS AÑOS-
 Recinto:04-098-017-00117-00010 Cultivo:62 PASTOS PERMANENTES DE 5 O MAS AÑOS-
 Recinto:04-063-012-00054-00001 Cultivo:62 PASTOS PERMANENTES DE 5 O MAS AÑOS-
 Recinto:04-063-008-00231-00017 Cultivo:62 PASTOS PERMANENTES DE 5 O MAS AÑOS-
 Recinto:04-063-012-00087-00001 Cultivo:62 PASTOS PERMANENTES DE 5 O MAS AÑOS-
 Recinto:04-063-008-00231-00011 Cultivo:62 PASTOS PERMANENTES DE 5 O MAS AÑOS-
 Recinto:04-063-008-00231-00060 Cultivo:62 PASTOS PERMANENTES DE 5 O MAS AÑOS-
 Recinto:04-063-007-00074-00007 Cultivo:62 PASTOS PERMANENTES DE 5 O MAS AÑOS-
 Recinto:04-063-008-00231-00010 Cultivo:62 PASTOS PERMANENTES DE 5 O MAS AÑOS-
 Recinto:04-063-007-00074-00003 Cultivo:62 PASTOS PERMANENTES DE 5 O MAS AÑOS-
 Recinto:04-063-012-00087-00004 Cultivo:62 PASTOS PERMANENTES DE 5 O MAS AÑOS-
 Recinto:04-063-012-00087-00012 Cultivo:62 PASTOS PERMANENTES DE 5 O MAS AÑOS-
 Recinto:04-063-011-00023-00009 Cultivo:62 PASTOS PERMANENTES DE 5 O MAS AÑOS-
 Recinto:04-063-011-00023-00008 Cultivo:62 PASTOS PERMANENTES DE 5 O MAS AÑOS-
 Recinto:04-063-011-00023-00006 Cultivo:62 PASTOS PERMANENTES DE 5 O MAS AÑOS-
 Recinto:04-063-012-00087-00002 Cultivo:62 PASTOS PERMANENTES DE 5 O MAS AÑOS-
 Recinto:04-063-011-00023-00001 Cultivo:62 PASTOS PERMANENTES DE 5 O MAS AÑOS-
 Recinto:04-063-012-00087-00003 Cultivo:62 PASTOS PERMANENTES DE 5 O MAS AÑOS-
 Recinto:04-063-043-00038-00017 Cultivo:62 PASTOS PERMANENTES DE 5 O MAS AÑOS-
 Recinto:04-063-007-00106-00001 Cultivo:62 PASTOS PERMANENTES DE 5 O MAS AÑOS-
 Recinto:04-063-043-00038-00020 Cultivo:62 PASTOS PERMANENTES DE 5 O MAS AÑOS-
 Recinto:04-063-007-00101-00003 Cultivo:62 PASTOS PERMANENTES DE 5 O MAS AÑOS-
 Recinto:04-063-043-00038-00018 Cultivo:62 PASTOS PERMANENTES DE 5 O MAS AÑOS-
 Recinto:04-063-007-00097-00005 Cultivo:62 PASTOS PERMANENTES DE 5 O MAS AÑOS-
 Recinto:04-063-043-00038-00021 Cultivo:62 PASTOS PERMANENTES DE 5 O MAS AÑOS-
 Recinto:04-063-007-00097-00002 Cultivo:62 PASTOS PERMANENTES DE 5 O MAS AÑOS-
 Recinto:04-063-043-00038-00004 Cultivo:62 PASTOS PERMANENTES DE 5 O MAS AÑOS-
 Recinto:04-063-043-00038-00019 Cultivo:62 PASTOS PERMANENTES DE 5 O MAS AÑOS-
 Recinto:04-063-013-00211-00001 Cultivo:62 PASTOS PERMANENTES DE 5 O MAS AÑOS-
 Recinto:04-063-007-00097-00004 Cultivo:62 PASTOS PERMANENTES DE 5 O MAS AÑOS-
 Recinto:04-063-013-00211-00006 Cultivo:62 PASTOS PERMANENTES DE 5 O MAS AÑOS-
 Recinto:04-063-007-00097-00003 Cultivo:62 PASTOS PERMANENTES DE 5 O MAS AÑOS-
 Recinto:04-063-007-00106-00008 Cultivo:62 PASTOS PERMANENTES DE 5 O MAS AÑOS-
 Recinto:04-063-043-00026-00001 Cultivo:62 PASTOS PERMANENTES DE 5 O MAS AÑOS-
 Recinto:04-063-043-00016-00005 Cultivo:62 PASTOS PERMANENTES DE 5 O MAS AÑOS-
 Recinto:04-063-007-00110-00003 Cultivo:62 PASTOS PERMANENTES DE 5 O MAS AÑOS-
 Recinto:04-063-043-00038-00002 Cultivo:62 PASTOS PERMANENTES DE 5 O MAS AÑOS-
 Recinto:04-063-007-00106-00007 Cultivo:62 PASTOS PERMANENTES DE 5 O MAS AÑOS-
 Recinto:04-063-007-00106-00004 Cultivo:62 PASTOS PERMANENTES DE 5 O MAS AÑOS-
 Recinto:04-063-043-00038-00013 Cultivo:62 PASTOS PERMANENTES DE 5 O MAS AÑOS-
 Recinto:04-063-007-00106-00002 Cultivo:62 PASTOS PERMANENTES DE 5 O MAS AÑOS-
 Recinto:04-063-043-00038-00012 Cultivo:62 PASTOS PERMANENTES DE 5 O MAS AÑOS-
 Recinto:04-063-007-00106-00003 Cultivo:62 PASTOS PERMANENTES DE 5 O MAS AÑOS-
 Recinto:04-063-043-00038-00023 Cultivo:62 PASTOS PERMANENTES DE 5 O MAS AÑOS-
 Recinto:04-063-007-00101-00004 Cultivo:62 PASTOS PERMANENTES DE 5 O MAS AÑOS-
 Recinto:04-063-043-00038-00003 Cultivo:62 PASTOS PERMANENTES DE 5 O MAS AÑOS-
 Recinto:04-063-007-00101-00002 Cultivo:62 PASTOS PERMANENTES DE 5 O MAS AÑOS-
 Recinto:04-063-043-00016-00002 Cultivo:62 PASTOS PERMANENTES DE 5 O MAS AÑOS-
 Recinto:04-063-007-00110-00001 Cultivo:62 PASTOS PERMANENTES DE 5 O MAS AÑOS-
 Recinto:04-063-007-00110-00005 Cultivo:62 PASTOS PERMANENTES DE 5 O MAS AÑOS-
 Recinto:04-063-007-00110-00006 Cultivo:62 PASTOS PERMANENTES DE 5 O MAS AÑOS-
 Recinto:04-063-007-00110-00007 Cultivo:62 PASTOS PERMANENTES DE 5 O MAS AÑOS-
 Recinto:04-063-007-00110-00008 Cultivo:62 PASTOS PERMANENTES DE 5 O MAS AÑOS-
 Recinto:04-063-029-00044-00002 Cultivo:62 PASTOS PERMANENTES DE 5 O MAS AÑOS-
 Recinto:04-063-029-00044-00001 Cultivo:62 PASTOS PERMANENTES DE 5 O MAS AÑOS-
 Recinto:04-063-008-00231-00059 Cultivo:62 PASTOS PERMANENTES DE 5 O MAS AÑOS-
 Recinto:04-063-023-00089-00003 Cultivo:62 PASTOS PERMANENTES DE 5 O MAS AÑOS-

(1) Con incidencias que retienen pago o deniegan el expediente.

(2) Se calcula sobre superficie declarada admisible.

(3) Aplicación del artículo 16 bis del RD 147/2023.

(4) Expediente con algunos recintos de pastos permanentes ubicados en espacios protegidos donde la carga ganadera mínima será 0,1 UGM/ha.

Puede verificar la integridad de una copia de este documento mediante la lectura del código QR adjunto o mediante el acceso a la dirección <https://ws050.juntadeandalucia.es/verificarFirma> indicando el código de VERIFICACIÓN

FIRMADO POR	RAQUEL MARIA ESPIN CRESPO	29/01/2025	
VERIFICACIÓN	Pk2jmMURSWMFXCU9VKGJQRQ2Q7H5BP3	PÁG. 99/2713	



	Recinto:04-063-008-00006-00002	Cultivo:62	PASTOS PERMANENTES DE 5 O MAS AÑOS-
	Recinto:04-063-043-00016-00004	Cultivo:62	PASTOS PERMANENTES DE 5 O MAS AÑOS-
	Recinto:04-063-043-00016-00003	Cultivo:62	PASTOS PERMANENTES DE 5 O MAS AÑOS-
	Recinto:04-063-022-00032-00009	Cultivo:62	PASTOS PERMANENTES DE 5 O MAS AÑOS-
	Recinto:04-063-022-00032-00008	Cultivo:62	PASTOS PERMANENTES DE 5 O MAS AÑOS-
	Recinto:04-063-022-00032-00005	Cultivo:62	PASTOS PERMANENTES DE 5 O MAS AÑOS-
	Recinto:04-063-022-00023-00003	Cultivo:62	PASTOS PERMANENTES DE 5 O MAS AÑOS-
	Recinto:04-063-008-00155-00002	Cultivo:62	PASTOS PERMANENTES DE 5 O MAS AÑOS-
	Recinto:04-063-023-00089-00005	Cultivo:62	PASTOS PERMANENTES DE 5 O MAS AÑOS-
	Recinto:04-063-008-00155-00001	Cultivo:62	PASTOS PERMANENTES DE 5 O MAS AÑOS-
	Recinto:04-063-023-00089-00004	Cultivo:62	PASTOS PERMANENTES DE 5 O MAS AÑOS-
	Recinto:04-063-023-00089-00002	Cultivo:62	PASTOS PERMANENTES DE 5 O MAS AÑOS-
	Recinto:04-063-023-00089-00001	Cultivo:62	PASTOS PERMANENTES DE 5 O MAS AÑOS-
86132	Recinto superficie forrajera que no realiza la actividad de producción de pastoreo.		
	Recinto:04-063-025-00165-00001	Cultivo:20000	BARBECHO TRADICIONAL-SIN VARIEDAD Secano
	Recinto:04-063-028-00048-00001	Cultivo:20000	BARBECHO TRADICIONAL-SIN VARIEDAD Regadío
	Recinto:04-063-028-00078-00001	Cultivo:20000	BARBECHO TRADICIONAL-SIN VARIEDAD Regadío
	Recinto:04-063-025-00154-00002	Cultivo:20000	BARBECHO TRADICIONAL-SIN VARIEDAD Secano
	Recinto:04-063-025-00071-00004	Cultivo:20000	BARBECHO TRADICIONAL-SIN VARIEDAD Secano
86133	Recinto de forrajera No solicitado para Cálculo de Carga Ganadera que No pertenece a Explotación.		
	Recinto:04-063-043-00038-00021	Cultivo:62000	PASTOS PERMANENTES DE 5 O MAS AÑOS-SIN VARIEDAD Secano
	Recinto:04-063-043-00038-00023	Cultivo:62000	PASTOS PERMANENTES DE 5 O MAS AÑOS-SIN VARIEDAD Secano

(1) Con incidencias que retienen pago o deniegan el expediente.

(2) Se calcula sobre superficie declarada admisible.

(3) Aplicación del artículo 16 bis del RD 147/2023.

(4) Expediente con algunos recintos de pastos permanentes ubicados en espacios protegidos donde la carga ganadera mínima será 0,1 UGM/ha.

Puede verificar la integridad de una copia de este documento mediante la lectura del código QR adjunto o mediante el acceso a la dirección <https://ws050.juntadeandalucia.es/verificarFirma> indicando el código de VERIFICACIÓN

FIRMADO POR	RAQUEL MARIA ESPIN CRESPO	29/01/2025	
VERIFICACIÓN	Pk2jmMURSWMFXCu9VKGJRQ2Q7H5BP3	PÁG. 100/2713	

**APELLIDOS Y NOMBRE / RAZÓN SOCIAL**
GARCIA MARTINEZ FRANCISCA**NIF**
****3734***EXPEDIENTE**
1216418**RESOLUCIÓN**
CONCESIÓN DE LA AYUDA**DATOS DE MANTENIMIENTO UNIDADES**

GRUPO DE PAGO	Sup. Dec. Admisible	Sup. Resuelta	Sobredecl.	% Sobredecl.
ZONAS DE MONTAÑA	64,04	61,18	2,86	4,47

RESUMEN DE PAGOS

Pago realizado	IMPORTE (Euros)			
	RESUELTO	FEADER	MAPA	CAPADR
	1.780,04	1.513,03	174,62	92,39

APLICACIÓN DE REDUCCIONES Y PENALIZACIONES (%)

Criterios de subvencionabilidad (1)	Presentación tardía	Omisión declaración	Condicionalidad
0,00	0,00	0,00	0,00

IMPORTE (Euros)

Calculado(2)	Reducción	Penalización	Reducción Penalización (3)	Penalización adicional	Resuelto	FEADER	MAPA	CAPADR
2.046,00 €	91,37 €	174,59 €	0,00 €	0,00 €	1.780,04 €	1.513,03 €	174,62 €	92,39 €
Importe Unitario:	93,00 €	Nuevo Importe Unitario:	31,95 €					

RECINTOS PROPUESTOS

REF.	REFERENCIA SIGPAC	CULTIVO	S/R	USO SIGPAC	Sup. Dec. admisible	Sup. Campo	Sup. Determ.	Sup. Resuelta
-1589445	04-063-035-00004-0008	TRIGO BLANDO	S		0,01		0,01	0,01
-1589444	04-063-035-00004-0008	TRIGO BLANDO	S		0,02		0,02	0,02
-1589443	04-063-035-00004-0008	TRIGO BLANDO	S		0,01		0,01	0,01
-1589442	04-063-035-00004-0008	TRIGO BLANDO	S		0,01		0,01	0,01
-1589441	04-063-035-00004-0008	TRIGO BLANDO	S		0,01		0,01	0,01
-1589440	04-063-035-00004-0008	TRIGO BLANDO	S		0,01		0,01	0,01
-1589439	04-063-035-00004-0008	TRIGO BLANDO	S		0,01		0,01	0,01
-776208	04-063-001-09005-0002	AVENA	S		0,45		0,45	0,45
4187150	04-098-054-00017-0004	BARBECHO TRADICIONAL	S		1,99		1,99	1,99
4660026	04-063-001-00002-0008	LECHUGA	S		2,86		2,86	0,00
170000006710915	04-063-001-00002-0001	AVENA	S		7,25		7,25	7,25
170000006710923	04-063-035-00011-0009	BARBECHO TRADICIONAL	S		30,31		30,31	30,31
170000006710930	04-063-035-00004-0008	BARBECHO TRADICIONAL	S		6,09		6,09	6,09
170000006710938	04-063-035-00004-0008	TRIGO BLANDO	S		10,96		10,96	10,96
170000006710943	04-063-035-00011-0009	BARBECHO TRADICIONAL	S		4,05		4,05	4,05

INCIDENCIAS**INCIDENCIA DESCRIPCIÓN**

- 218 Superficie bruta de cruce en un recinto en el conjunto de las solicitudes supera superficie total que SIGPAC establece para él.
Recinto:04-063-001-00002-00008 Cultivo:155000 LECHUGA-SIN VARIEDAD Secano Suma de superficies declaradas para este recinto por todos los solicitantes (Áreas):598 Superficie SIGPAC medida para este recinto (Áreas):312 Exceso de superficie declarada (Hectáreas): 2,86 Suma de superficies declaradas para este recinto por el solicitante (Áreas):286

Datos considerados para el Cálculo de la Carga Ganadera del expediente

Superficie determinada para Cálculo Carga Ganadera: 0,00 ha
Carga Ganadera del Expediente: 0,00 ugm/ha

(1) Con incidencias que retienen pago o deniegan el expediente.

(2) Se calcula sobre superficie declarada admisible.

(3) Aplicación del artículo 16 bis del RD 147/2023.

(4) Expediente con algunos recintos de pastos permanentes ubicados en espacios protegidos donde la carga ganadera mínima será 0,1 UGM/ha.

Puede verificar la integridad de una copia de este documento mediante la lectura del código QR adjunto o mediante el acceso a la dirección <https://ws050.juntadeandalucia.es/verificarFirma> indicando el código de VERIFICACIÓN

FIRMADO POR	RAQUEL MARIA ESPIN CRESPO	29/01/2025
VERIFICACIÓN	Pk2jmMURSWMFXCU9VKGJQRQ2Q7H5BP3	PÁG. 101/2713





Incidencias de carga ganadera

INCIDENCIA DESCRIPCIÓN

86132	Recinto superficie forrajera que no realiza la actividad de producción de pastoreo. Recinto:04-098-054-00017-00004 Cultivo:20000 BARBECHO TRADICIONAL-SIN VARIEDAD Secano Recinto:04-063-035-00011-00009 Cultivo:20000 BARBECHO TRADICIONAL-SIN VARIEDAD Secano Recinto:04-063-035-00004-00008 Cultivo:20000 BARBECHO TRADICIONAL-SIN VARIEDAD Secano Recinto:04-063-035-00011-00009 Cultivo:20000 BARBECHO TRADICIONAL-SIN VARIEDAD Secano
-------	---

(1) Con incidencias que retienen pago o deniegan el expediente.
(2) Se calcula sobre superficie declarada admisible.
(3) Aplicación del artículo 16 bis del RD 147/2023.
(4) Expediente con algunos recintos de pastos permanentes ubicados en espacios protegidos donde la carga ganadera mínima será 0,1 UGM/ha.

Puede verificar la integridad de una copia de este documento mediante la lectura del código QR adjunto o mediante el acceso a la dirección <https://ws050.juntadeandalucia.es/verificarFirma> indicando el código de VERIFICACIÓN

FIRMADO POR	RAQUEL MARIA ESPIN CRESPO	29/01/2025	
VERIFICACIÓN	Pk2jmMURSWMFXCu9VKGJRQ2Q7H5BP3	PÁG. 102/2713	

**APELLIDOS Y NOMBRE / RAZÓN SOCIAL**
GARCIA MARTINEZ IGNACIO**NIF**
****6802***EXPEDIENTE**
1170892**RESOLUCIÓN**
CONCESIÓN DE LA AYUDA**DATOS DE MANTENIMIENTO UNIDADES**

GRUPO DE PAGO	Sup. Dec. Admisible	Sup. Resuelta	Sobredecl.	% Sobredecl.
ZONAS DE MONTAÑA	13,94	13,94	0,00	0,00

RESUMEN DE PAGOS

	IMPORTE (Euros)			
	RESUELTO	FEADER	MAPA	CAPADR
Pago realizado	1.270,49	1.079,92	124,64	65,93

APLICACIÓN DE REDUCCIONES Y PENALIZACIONES (%)

Criterios de subvencionabilidad (1)	Presentación tardía	Omisión declaración	Condicionalidad
0,00	0,00	2,00	0,00

IMPORTE (Euros)

Calculado(2)	Reducción	Penalización	Reducción Penalización (3)	Penalización adicional	Resuelto	FEADER	MAPA	CAPADR
1.296,42 €	0,00 €	0,00 €	0,00 €	0,00 €	1.270,49 €	1.079,92 €	124,64 €	65,93 €
Importe Unitario:	93,00 €	Nuevo Importe Unitario:	93,00 €					

RECINTOS PROPUESTOS

REF.	REFERENCIA SIGPAC	CULTIVO	S/R	USO SIGPAC	Sup. Dec. admisible	Sup. Campo	Sup. Determ.	Sup. Resuelta
-1529197	04-099-029-00123-0004	ALMENDROS	S		2,32		2,32	2,32
-104357	04-099-029-00123-0013	ALMENDROS	S		0,23		0,23	0,23
1700000005921421	04-070-004-00264-0001	CEBADA	S		2,19		2,19	2,19
1700000005921423	04-099-029-00123-0003	ALMENDROS	S		2,81		2,81	2,81
1700000005921425	04-099-029-00123-0004	ALMENDROS	S		1,43		1,43	1,43
1700000005921442	04-099-030-01057-0001	ALMENDROS	S		1,47		1,47	1,47
1700000005921443	04-099-030-01058-0004	ALMENDROS	S		0,35		0,35	0,35
1700000005921444	04-099-030-00808-0001	ALMENDROS	S		2,75		2,75	2,75
1700000005921459	04-099-029-00123-0001	ALMENDROS	S		0,39		0,39	0,39

INCIDENCIAS**INCIDENCIA DESCRIPCIÓN**

256 Solicitud con recintos no declarados en campaña actual con una reducción por omisión de superficie superior al 3%
CÓDIGO PARA EL PORCENTAJE DE REDUCCIÓN POR OMISIÓN QUE CORRESPONDE A LA SOLICITUD:2

(1) Con incidencias que retienen pago o deniegan el expediente.

(2) Se calcula sobre superficie declarada admisible.

(3) Aplicación del artículo 16 bis del RD 147/2023.

(4) Expediente con algunos recintos de pastos permanentes ubicados en espacios protegidos donde la carga ganadera mínima será 0,1 UGM/ha.

Puede verificar la integridad de una copia de este documento mediante la lectura del código QR adjunto o mediante el acceso a la dirección <https://ws050.juntadeandalucia.es/verificarFirma> indicando el código de VERIFICACIÓN

FIRMADO POR	RAQUEL MARIA ESPIN CRESPO	29/01/2025
VERIFICACIÓN	Pk2jmMURSWMFXCU9VKGJQRQ2Q7H5BP3	PÁG. 103/2713





APELLIDOS Y NOMBRE / RAZÓN SOCIAL
GARCIA MARTINEZ MARIA

NIF
****3968*

EXPEDIENTE
1194911

RESOLUCIÓN
CONCESIÓN DE LA AYUDA

DATOS DE MANTENIMIENTO UNIDADES

GRUPO DE PAGO	Sup. Dec. Admisible	Sup. Resuelta	Sobredecl.	% Sobredecl.
ZONAS DE MONTAÑA	81,85	81,85	0,00	0,00

RESUMEN DE PAGOS

	IMPORTE (Euros)			
	RESUELTO	FEADER	MAPA	CAPADR
Pago realizado	2.046,00	1.739,10	200,71	106,19

APLICACIÓN DE REDUCCIONES Y PENALIZACIONES (%)

Criterios de subvencionabilidad (1)	Presentación tardía	Omisión declaración	Condicionabilidad
0,00	0,00	0,00	0,00

IMPORTE (Euros)

Calculado(2)	Reducción	Penalización	Reducción Penalización (3)	Penalización adicional	Resuelto	FEADER	MAPA	CAPADR
2.046,00 €	0,00 €	0,00 €	0,00 €	0,00 €	2.046,00 €	1.739,10 €	200,71 €	106,19 €
Importe Unitario:	93,00 €	Nuevo Importe Unitario:	25,00 €					

(1) Con incidencias que retienen pago o deniegan el expediente.

(2) Se calcula sobre superficie declarada admisible.

(3) Aplicación del artículo 16 bis del RD 147/2023.

(4) Expediente con algunos recintos de pastos permanentes ubicados en espacios protegidos donde la carga ganadera mínima será 0,1 UGM/ha.

Puede verificar la integridad de una copia de este documento mediante la lectura del código QR adjunto o mediante el acceso a la dirección <https://ws050.juntadeandalucia.es/verificarFirma> indicando el código de VERIFICACIÓN

FIRMADO POR	RAQUEL MARIA ESPIN CRESPO	29/01/2025	
VERIFICACIÓN	Pk2jmMURSWMFXCU9VKGJRQ2Q7H5BP3	PÁG. 104/2713	



RECINTOS PROPUESTOS

REF.	REFERENCIA SIGPAC	CULTIVO	S/R	USO SIGPAC	Sup. Dec. admisible	Sup. Campo	Sup. Determ.	Sup. Resuelta
-1608305	04-098-061-00045-0001	CÁRTAMO	S		1,94		1,94	1,94
-1445516	04-063-003-00004-0003	AVENA	S		0,47		0,47	0,47
-1375373	04-063-005-00083-0001	BARBECHO TRADICIONAL	S		1,71		1,71	1,71
-1375369	04-063-005-00089-0005	BARBECHO TRADICIONAL	S		3,07		3,07	3,07
-1128511	04-098-092-00144-0004	YEROS	S		0,11		0,11	0,11
-800423	04-063-004-00033-0001	AVENA	S		0,88		0,88	0,88
-144885	04-063-005-00151-0004	CEBADA	S		0,52		0,52	0,52
-144850	04-063-005-00151-0004	CEBADA	S		1,32		1,32	1,32
-144543	04-098-061-00050-0002	CÁRTAMO	S		0,66		0,66	0,66
5082169	04-063-003-00004-0003	AVENA	S		5,46		5,46	5,46
5082179	04-063-035-00049-0001	AVENA	S		1,66		1,66	1,66
5082183	04-063-036-00011-0001	CEBADA	S		2,26		2,26	2,26
5082185	04-063-036-00012-0001	CEBADA	S		0,12		0,12	0,12
5082191	04-063-004-00033-0001	BARBECHO TRADICIONAL	S		3,33		3,33	3,33
5083541	04-063-005-00050-0001	CEBADA	S		2,24		2,24	2,24
5083542	04-063-005-00053-0001	CEBADA	S		2,18		2,18	2,18
5083543	04-063-005-00082-0001	BARBECHO TRADICIONAL	S		3,59		3,59	3,59
5083547	04-063-005-00089-0007	BARBECHO TRADICIONAL	S		0,53		0,53	0,53
5083555	04-098-045-00005-0003	YEROS	S		1,70		1,70	1,70
5083556	04-098-047-00089-0001	BARBECHO TRADICIONAL	S		4,48		4,48	4,48
5083557	04-098-059-00042-0001	CÁRTAMO	S		0,52		0,52	0,52
5083558	04-098-060-00049-0001	CÁRTAMO	S		1,50		1,50	1,50
5083559	04-098-060-00050-0001	CÁRTAMO	S		0,29		0,29	0,29
5083560	04-098-060-00055-0002	CÁRTAMO	S		0,90		0,90	0,90
5083561	04-098-061-00008-0001	CÁRTAMO	S		0,20		0,20	0,20
5083563	04-098-061-00024-0001	CÁRTAMO	S		0,34		0,34	0,34
5083565	04-098-061-00030-0001	CÁRTAMO	S		0,54		0,54	0,54
5083566	04-098-061-00032-0001	CÁRTAMO	S		0,52		0,52	0,52
5083568	04-098-061-00033-0001	CÁRTAMO	S		0,68		0,68	0,68
5083571	04-098-061-00034-0001	CÁRTAMO	S		0,12		0,12	0,12
5083572	04-098-061-00035-0001	CÁRTAMO	S		0,33		0,33	0,33
5083573	04-098-061-00036-0002	CÁRTAMO	S		1,18		1,18	1,18
5083575	04-098-061-00037-0001	CÁRTAMO	S		1,52		1,52	1,52
5083586	04-098-061-00052-0001	CÁRTAMO	S		0,80		0,80	0,80
5083587	04-098-061-00061-0001	CÁRTAMO	S		1,31		1,31	1,31
5083588	04-098-061-00040-0001	CÁRTAMO	S		0,19		0,19	0,19
5083589	04-098-061-00044-0001	CÁRTAMO	S		1,21		1,21	1,21
5083591	04-098-061-00046-0001	CÁRTAMO	S		0,58		0,58	0,58
5083592	04-098-061-00047-0004	CÁRTAMO	S		0,98		0,98	0,98
5083593	04-098-061-00048-0002	CÁRTAMO	S		0,22		0,22	0,22
5083601	04-098-061-00051-0001	CÁRTAMO	S		0,29		0,29	0,29
5083610	04-098-061-00049-0001	CÁRTAMO	S		0,60		0,60	0,60
5083709	04-098-061-00070-0001	CÁRTAMO	S		0,66		0,66	0,66
5083710	04-098-061-00075-0002	CÁRTAMO	S		0,59		0,59	0,59
5083711	04-098-061-00183-0001	CÁRTAMO	S		0,31		0,31	0,31
5083712	04-098-092-00133-0001	YEROS	S		1,45		1,45	1,45
5083715	04-098-092-00139-0001	CEBADA	S		1,77		1,77	1,77
5083716	04-098-092-00141-0001	CEBADA	S		0,91		0,91	0,91
5083717	04-098-092-00144-0002	YEROS	S		7,84		7,84	7,84
5083718	04-098-096-00061-0001	CEBADA	S		2,55		2,55	2,55
5309798	04-098-061-00039-0001	CÁRTAMO	S		0,55		0,55	0,55
5531233	04-098-061-00021-0001	CÁRTAMO	S		0,56		0,56	0,56

(1) Con incidencias que retienen pago o deniegan el expediente.
 (2) Se calcula sobre superficie declarada admisible.
 (3) Aplicación del artículo 16 bis del RD 147/2023.
 (4) Expediente con algunos recintos de pastos permanentes ubicados en espacios protegidos donde la carga ganadera mínima será 0,1 UGM/ha.

Puede verificar la integridad de una copia de este documento mediante la lectura del código QR adjunto o mediante el acceso a la dirección https://ws050.juntadeandalucia.es/verificarFirma indicando el código de VERIFICACIÓN			
FIRMADO POR	RAQUEL MARIA ESPIN CRESPO	29/01/2025	
VERIFICACIÓN	Pk2jmMURSWMFCU9VKGJRQ2Q7H5BP3	PÁG. 105/2713	



RECINTOS PROPUESTOS

REF.	REFERENCIA SIGPAC	CULTIVO	S/R	USO SIGPAC	Sup. Dec. admisible	Sup. Campo	Sup. Determ.	Sup. Resuelta
5531246	04-098-061-00003-0001	CÁRTAMO	S		0,37		0,37	0,37
5531250	04-098-061-00004-0002	CÁRTAMO	S		0,23		0,23	0,23
5531277	04-098-060-00047-0001	CÁRTAMO	S		0,19		0,19	0,19
5531279	04-098-060-00045-0001	CÁRTAMO	S		0,49		0,49	0,49
5531286	04-098-060-00056-0003	CÁRTAMO	S		0,28		0,28	0,28
5531296	04-098-059-00026-0001	CÁRTAMO	S		0,39		0,39	0,39
5531342	04-098-059-00027-0003	CÁRTAMO	S		0,58		0,58	0,58
5531360	04-098-059-00029-0001	CÁRTAMO	S		0,69		0,69	0,69
5531363	04-098-059-00031-0001	CÁRTAMO	S		0,36		0,36	0,36
5536345	04-098-059-00043-0001	CÁRTAMO	S		0,26		0,26	0,26
5536417	04-098-061-00023-0001	CÁRTAMO	S		0,86		0,86	0,86
5536566	04-098-061-00038-0001	CÁRTAMO	S		0,51		0,51	0,51
5609223	04-098-092-00144-0004	YEROS	S		0,05		0,05	0,05
6926915	04-098-047-00071-0001	BARBECHO TRADICIONAL	S		1,80		1,80	1,80
6926917	04-098-047-00072-0001	BARBECHO TRADICIONAL	S		1,16		1,16	1,16
6926918	04-098-047-00073-0001	BARBECHO TRADICIONAL	S		1,25		1,25	1,25
170000006936406	04-063-003-00035-0001	CEBADA	S		2,14		2,14	2,14

INCIDENCIAS

INCIDENCIA DESCRIPCIÓN

74336	Recinto con uso declarado o cultivo declarado NO válido
	Recinto:04-098-060-00055-00004 Cultivo:358000 MEZCLA DE FORESTALES-SIN VARIEDAD Secano Uso Sigpac:FO
	Recinto:04-098-061-00023-00002 Cultivo:358000 MEZCLA DE FORESTALES-SIN VARIEDAD Secano Uso Sigpac:FO
	Recinto:04-098-061-00024-00002 Cultivo:358000 MEZCLA DE FORESTALES-SIN VARIEDAD Secano Uso Sigpac:FO
	Recinto:04-098-061-00046-00003 Cultivo:358000 MEZCLA DE FORESTALES-SIN VARIEDAD Secano Uso Sigpac:FO
	Recinto:04-098-061-00061-00006 Cultivo:358000 MEZCLA DE FORESTALES-SIN VARIEDAD Secano Uso Sigpac:FO
	Recinto:04-098-061-00070-00002 Cultivo:358000 MEZCLA DE FORESTALES-SIN VARIEDAD Secano Uso Sigpac:FO
	Recinto:04-098-061-00070-00003 Cultivo:358000 MEZCLA DE FORESTALES-SIN VARIEDAD Secano Uso Sigpac:FO
	Recinto:04-098-061-00075-00001 Cultivo:358000 MEZCLA DE FORESTALES-SIN VARIEDAD Secano Uso Sigpac:FO
	Recinto:04-098-061-00075-00003 Cultivo:358000 MEZCLA DE FORESTALES-SIN VARIEDAD Secano Uso Sigpac:FO
86119	Carga ganadera NO cumple con el valor mínimo de 0,2 UGM/ha.
	Recinto:04-063-003-00035-00002 Cultivo:62000 PASTOS PERMANENTES DE 5 O MAS AÑOS-SIN VARIEDAD Secano Carga Ganadera:0
	Recinto:04-063-004-00033-00002 Cultivo:62000 PASTOS PERMANENTES DE 5 O MAS AÑOS-SIN VARIEDAD Secano Carga Ganadera:0
	Recinto:04-063-004-00033-00005 Cultivo:62000 PASTOS PERMANENTES DE 5 O MAS AÑOS-SIN VARIEDAD Secano Carga Ganadera:0
	Recinto:04-098-045-00005-00003 Cultivo:63000 PASTOS DE MENOS DE 5 AÑOS-SIN VARIEDAD Secano Carga Ganadera:0
	Recinto:04-098-045-00005-00008 Cultivo:62000 PASTOS PERMANENTES DE 5 O MAS AÑOS-SIN VARIEDAD Secano Carga Ganadera:0
	Recinto:04-098-092-00144-00003 Cultivo:62000 PASTOS PERMANENTES DE 5 O MAS AÑOS-SIN VARIEDAD Secano Carga Ganadera:0
86120	Para explotaciones de pastos permanentes ubicadas en espacios protegidos la carga ganadera mínima será 0,1 UGM/ha.
	Recinto:04-098-059-00043-00003 Cultivo:62000 PASTOS PERMANENTES DE 5 O MAS AÑOS-SIN VARIEDAD Secano Carga Ganadera:0
	Recinto:04-098-060-00049-00002 Cultivo:62000 PASTOS PERMANENTES DE 5 O MAS AÑOS-SIN VARIEDAD Secano Carga Ganadera:0
	Recinto:04-098-060-00055-00003 Cultivo:62000 PASTOS PERMANENTES DE 5 O MAS AÑOS-SIN VARIEDAD Secano Carga Ganadera:0
	Recinto:04-098-060-00056-00002 Cultivo:62000 PASTOS PERMANENTES DE 5 O MAS AÑOS-SIN VARIEDAD Secano Carga Ganadera:0
	Recinto:04-098-061-00008-00002 Cultivo:62000 PASTOS PERMANENTES DE 5 O MAS AÑOS-SIN VARIEDAD Secano Carga Ganadera:0
	Recinto:04-098-061-00033-00002 Cultivo:62000 PASTOS PERMANENTES DE 5 O MAS AÑOS-SIN VARIEDAD Secano Carga Ganadera:0
	Recinto:04-098-061-00037-00002 Cultivo:62000 PASTOS PERMANENTES DE 5 O MAS AÑOS-SIN VARIEDAD Secano Carga Ganadera:0

(1) Con incidencias que retienen pago o deniegan el expediente.
 (2) Se calcula sobre superficie declarada admisible.
 (3) Aplicación del artículo 16 bis del RD 147/2023.
 (4) Expediente con algunos recintos de pastos permanentes ubicados en espacios protegidos donde la carga ganadera mínima será 0,1 UGM/ha.

Puede verificar la integridad de una copia de este documento mediante la lectura del código QR adjunto o mediante el acceso a la dirección <https://ws050.juntadeandalucia.es/verificarFirma> indicando el código de VERIFICACIÓN

FIRMADO POR	RAQUEL MARIA ESPIN CRESPO	29/01/2025
VERIFICACIÓN	Pk2jmMURSWMFXCU9VKGJQRQ2Q7H5BP3	PÁG. 106/2713



**INCIDENCIAS****INCIDENCIA DESCRIPCIÓN**

	Recinto:04-098-061-00048-00003	Cultivo:62000	PASTOS PERMANENTES DE 5 O MAS AÑOS-SIN VARIEDAD	Secano	Carga Ganadera:0
	Recinto:04-098-061-00061-00002	Cultivo:62000	PASTOS PERMANENTES DE 5 O MAS AÑOS-SIN VARIEDAD	Secano	Carga Ganadera:0
	Recinto:04-098-061-00061-00003	Cultivo:62000	PASTOS PERMANENTES DE 5 O MAS AÑOS-SIN VARIEDAD	Secano	Carga Ganadera:0
86122	Recinto superficie forrajera que realiza la actividad de producción de pastoreo y no declara el o los códigos del Registro de Explotaciones Ganaderas de Andalucía, REGA.				
	Recinto:04-063-003-00035-00002	Cultivo:62000	PASTOS PERMANENTES DE 5 O MAS AÑOS-SIN VARIEDAD	Secano	
	Recinto:04-063-004-00033-00002	Cultivo:62000	PASTOS PERMANENTES DE 5 O MAS AÑOS-SIN VARIEDAD	Secano	
	Recinto:04-063-004-00033-00005	Cultivo:62000	PASTOS PERMANENTES DE 5 O MAS AÑOS-SIN VARIEDAD	Secano	
	Recinto:04-098-045-00005-00003	Cultivo:63000	PASTOS DE MENOS DE 5 AÑOS-SIN VARIEDAD	Secano	
	Recinto:04-098-045-00005-00008	Cultivo:62000	PASTOS PERMANENTES DE 5 O MAS AÑOS-SIN VARIEDAD	Secano	
	Recinto:04-098-059-00043-00003	Cultivo:62000	PASTOS PERMANENTES DE 5 O MAS AÑOS-SIN VARIEDAD	Secano	
	Recinto:04-098-060-00049-00002	Cultivo:62000	PASTOS PERMANENTES DE 5 O MAS AÑOS-SIN VARIEDAD	Secano	
	Recinto:04-098-060-00055-00003	Cultivo:62000	PASTOS PERMANENTES DE 5 O MAS AÑOS-SIN VARIEDAD	Secano	
	Recinto:04-098-060-00056-00002	Cultivo:62000	PASTOS PERMANENTES DE 5 O MAS AÑOS-SIN VARIEDAD	Secano	
	Recinto:04-098-061-00008-00002	Cultivo:62000	PASTOS PERMANENTES DE 5 O MAS AÑOS-SIN VARIEDAD	Secano	
	Recinto:04-098-061-00033-00002	Cultivo:62000	PASTOS PERMANENTES DE 5 O MAS AÑOS-SIN VARIEDAD	Secano	
	Recinto:04-098-061-00037-00002	Cultivo:62000	PASTOS PERMANENTES DE 5 O MAS AÑOS-SIN VARIEDAD	Secano	
	Recinto:04-098-061-00048-00003	Cultivo:62000	PASTOS PERMANENTES DE 5 O MAS AÑOS-SIN VARIEDAD	Secano	
	Recinto:04-098-061-00061-00002	Cultivo:62000	PASTOS PERMANENTES DE 5 O MAS AÑOS-SIN VARIEDAD	Secano	
	Recinto:04-098-061-00061-00003	Cultivo:62000	PASTOS PERMANENTES DE 5 O MAS AÑOS-SIN VARIEDAD	Secano	
	Recinto:04-098-092-00144-00003	Cultivo:62000	PASTOS PERMANENTES DE 5 O MAS AÑOS-SIN VARIEDAD	Secano	
86124	Recinto de forrajera para Cálculo de Carga Ganadera que No pertenece a Explotación.				
	Recinto:04-063-003-00035-00002	Cultivo:62000	PASTOS PERMANENTES DE 5 O MAS AÑOS-SIN VARIEDAD	Secano	
	Recinto:04-063-004-00033-00002	Cultivo:62000	PASTOS PERMANENTES DE 5 O MAS AÑOS-SIN VARIEDAD	Secano	
	Recinto:04-063-004-00033-00005	Cultivo:62000	PASTOS PERMANENTES DE 5 O MAS AÑOS-SIN VARIEDAD	Secano	
	Recinto:04-098-045-00005-00003	Cultivo:63000	PASTOS DE MENOS DE 5 AÑOS-SIN VARIEDAD	Secano	
	Recinto:04-098-045-00005-00008	Cultivo:62000	PASTOS PERMANENTES DE 5 O MAS AÑOS-SIN VARIEDAD	Secano	
	Recinto:04-098-059-00043-00003	Cultivo:62000	PASTOS PERMANENTES DE 5 O MAS AÑOS-SIN VARIEDAD	Secano	
	Recinto:04-098-060-00049-00002	Cultivo:62000	PASTOS PERMANENTES DE 5 O MAS AÑOS-SIN VARIEDAD	Secano	
	Recinto:04-098-060-00055-00003	Cultivo:62000	PASTOS PERMANENTES DE 5 O MAS AÑOS-SIN VARIEDAD	Secano	
	Recinto:04-098-060-00056-00002	Cultivo:62000	PASTOS PERMANENTES DE 5 O MAS AÑOS-SIN VARIEDAD	Secano	
	Recinto:04-098-061-00008-00002	Cultivo:62000	PASTOS PERMANENTES DE 5 O MAS AÑOS-SIN VARIEDAD	Secano	
	Recinto:04-098-061-00033-00002	Cultivo:62000	PASTOS PERMANENTES DE 5 O MAS AÑOS-SIN VARIEDAD	Secano	
	Recinto:04-098-061-00037-00002	Cultivo:62000	PASTOS PERMANENTES DE 5 O MAS AÑOS-SIN VARIEDAD	Secano	
	Recinto:04-098-061-00048-00003	Cultivo:62000	PASTOS PERMANENTES DE 5 O MAS AÑOS-SIN VARIEDAD	Secano	
	Recinto:04-098-061-00061-00002	Cultivo:62000	PASTOS PERMANENTES DE 5 O MAS AÑOS-SIN VARIEDAD	Secano	
	Recinto:04-098-061-00061-00003	Cultivo:62000	PASTOS PERMANENTES DE 5 O MAS AÑOS-SIN VARIEDAD	Secano	
	Recinto:04-098-092-00144-00003	Cultivo:62000	PASTOS PERMANENTES DE 5 O MAS AÑOS-SIN VARIEDAD	Secano	

Datos considerados para el Cálculo de la Carga Ganadera del expediente

Superficie determinada para Cálculo Carga Ganadera: 0,00 ha

Carga Ganadera del Expediente: 0,00 ugm/ha

Incidenias de carga ganadera**INCIDENCIA DESCRIPCIÓN**

86122	Recinto superficie forrajera que realiza la actividad de producción de pastoreo y no declara el o los códigos del Registro de Explotaciones Ganaderas de Andalucía, REGA.				
	Recinto:04-098-092-00144-00003	Cultivo:62000	PASTOS PERMANENTES DE 5 O MAS AÑOS-SIN VARIEDAD	Secano	
	Recinto:04-098-061-00061-00002	Cultivo:62000	PASTOS PERMANENTES DE 5 O MAS AÑOS-SIN VARIEDAD	Secano	
	Recinto:04-098-061-00048-00003	Cultivo:62000	PASTOS PERMANENTES DE 5 O MAS AÑOS-SIN VARIEDAD	Secano	
	Recinto:04-098-061-00037-00002	Cultivo:62000	PASTOS PERMANENTES DE 5 O MAS AÑOS-SIN VARIEDAD	Secano	
	Recinto:04-098-061-00033-00002	Cultivo:62000	PASTOS PERMANENTES DE 5 O MAS AÑOS-SIN VARIEDAD	Secano	
	Recinto:04-098-060-00049-00002	Cultivo:62000	PASTOS PERMANENTES DE 5 O MAS AÑOS-SIN VARIEDAD	Secano	

(1) Con incidencias que retienen pago o deniegan el expediente.

(2) Se calcula sobre superficie declarada admisible.

(3) Aplicación del artículo 16 bis del RD 147/2023.

(4) Expediente con algunos recintos de pastos permanentes ubicados en espacios protegidos donde la carga ganadera mínima será 0,1 UGM/ha.

Puede verificar la integridad de una copia de este documento mediante la lectura del código QR adjunto o mediante el acceso a la dirección <https://ws050.juntadeandalucia.es/verificarFirma> indicando el código de VERIFICACIÓN

FIRMADO POR

RAQUEL MARIA ESPIN CRESPO

29/01/2025

VERIFICACIÓN

Pk2jmMURSWMFXCU9VKGJQRQ2Q7H5BP3

PÁG. 107/2713





	Recinto:04-098-059-00043-00003	Cultivo:62000	PASTOS PERMANENTES DE 5 O MAS AÑOS-SIN VARIEDAD	Secano
	Recinto:04-098-045-00005-00008	Cultivo:62000	PASTOS PERMANENTES DE 5 O MAS AÑOS-SIN VARIEDAD	Secano
	Recinto:04-098-061-00008-00002	Cultivo:62000	PASTOS PERMANENTES DE 5 O MAS AÑOS-SIN VARIEDAD	Secano
	Recinto:04-063-003-00035-00002	Cultivo:62000	PASTOS PERMANENTES DE 5 O MAS AÑOS-SIN VARIEDAD	Secano
	Recinto:04-063-004-00033-00002	Cultivo:62000	PASTOS PERMANENTES DE 5 O MAS AÑOS-SIN VARIEDAD	Secano
	Recinto:04-063-004-00033-00005	Cultivo:62000	PASTOS PERMANENTES DE 5 O MAS AÑOS-SIN VARIEDAD	Secano
	Recinto:04-098-060-00056-00002	Cultivo:62000	PASTOS PERMANENTES DE 5 O MAS AÑOS-SIN VARIEDAD	Secano
	Recinto:04-098-061-00061-00002	Cultivo:62000	PASTOS PERMANENTES DE 5 O MAS AÑOS-SIN VARIEDAD	Secano
	Recinto:04-098-060-00055-00003	Cultivo:62000	PASTOS PERMANENTES DE 5 O MAS AÑOS-SIN VARIEDAD	Secano
	Recinto:04-098-045-00005-00003	Cultivo:63000	PASTOS DE MENOS DE 5 AÑOS-SIN VARIEDAD	Secano
	Recinto:04-098-061-00061-00003	Cultivo:62000	PASTOS PERMANENTES DE 5 O MAS AÑOS-SIN VARIEDAD	Secano
86124	Recinto de forrajera para Cálculo de Carga Ganadera que No pertenece a Explotación.			
	Recinto:04-098-092-00144-00003	Cultivo:62000	PASTOS PERMANENTES DE 5 O MAS AÑOS-SIN VARIEDAD	Secano
	Recinto:04-098-061-00061-00002	Cultivo:62000	PASTOS PERMANENTES DE 5 O MAS AÑOS-SIN VARIEDAD	Secano
	Recinto:04-098-061-00048-00003	Cultivo:62000	PASTOS PERMANENTES DE 5 O MAS AÑOS-SIN VARIEDAD	Secano
	Recinto:04-098-061-00037-00002	Cultivo:62000	PASTOS PERMANENTES DE 5 O MAS AÑOS-SIN VARIEDAD	Secano
	Recinto:04-098-061-00033-00002	Cultivo:62000	PASTOS PERMANENTES DE 5 O MAS AÑOS-SIN VARIEDAD	Secano
	Recinto:04-098-060-00049-00002	Cultivo:62000	PASTOS PERMANENTES DE 5 O MAS AÑOS-SIN VARIEDAD	Secano
	Recinto:04-098-059-00043-00003	Cultivo:62000	PASTOS PERMANENTES DE 5 O MAS AÑOS-SIN VARIEDAD	Secano
	Recinto:04-098-060-00056-00002	Cultivo:62000	PASTOS PERMANENTES DE 5 O MAS AÑOS-SIN VARIEDAD	Secano
	Recinto:04-098-061-00008-00002	Cultivo:62000	PASTOS PERMANENTES DE 5 O MAS AÑOS-SIN VARIEDAD	Secano
	Recinto:04-063-003-00035-00002	Cultivo:62000	PASTOS PERMANENTES DE 5 O MAS AÑOS-SIN VARIEDAD	Secano
	Recinto:04-063-004-00033-00002	Cultivo:62000	PASTOS PERMANENTES DE 5 O MAS AÑOS-SIN VARIEDAD	Secano
	Recinto:04-063-004-00033-00005	Cultivo:62000	PASTOS PERMANENTES DE 5 O MAS AÑOS-SIN VARIEDAD	Secano
	Recinto:04-098-060-00056-00002	Cultivo:62000	PASTOS PERMANENTES DE 5 O MAS AÑOS-SIN VARIEDAD	Secano
	Recinto:04-098-061-00061-00002	Cultivo:62000	PASTOS PERMANENTES DE 5 O MAS AÑOS-SIN VARIEDAD	Secano
	Recinto:04-098-060-00055-00003	Cultivo:62000	PASTOS PERMANENTES DE 5 O MAS AÑOS-SIN VARIEDAD	Secano
	Recinto:04-098-045-00005-00003	Cultivo:63000	PASTOS DE MENOS DE 5 AÑOS-SIN VARIEDAD	Secano
	Recinto:04-098-061-00061-00003	Cultivo:62000	PASTOS PERMANENTES DE 5 O MAS AÑOS-SIN VARIEDAD	Secano
86128	Recinto de Forrajeras que no ha contabilizado para Carga Ganadera por no tener una explotación válida para el cálculo de la Carga Ganadera			
	Recinto:04-098-092-00144-00003	Cultivo:62	PASTOS PERMANENTES DE 5 O MAS AÑOS-	
	Recinto:04-098-061-00061-00002	Cultivo:62	PASTOS PERMANENTES DE 5 O MAS AÑOS-	
	Recinto:04-098-061-00048-00003	Cultivo:62	PASTOS PERMANENTES DE 5 O MAS AÑOS-	
	Recinto:04-098-061-00037-00002	Cultivo:62	PASTOS PERMANENTES DE 5 O MAS AÑOS-	
	Recinto:04-098-061-00033-00002	Cultivo:62	PASTOS PERMANENTES DE 5 O MAS AÑOS-	
	Recinto:04-098-060-00049-00002	Cultivo:62	PASTOS PERMANENTES DE 5 O MAS AÑOS-	
	Recinto:04-098-059-00043-00003	Cultivo:62	PASTOS PERMANENTES DE 5 O MAS AÑOS-	
	Recinto:04-098-045-00005-00008	Cultivo:62	PASTOS PERMANENTES DE 5 O MAS AÑOS-	
	Recinto:04-098-061-00008-00002	Cultivo:62	PASTOS PERMANENTES DE 5 O MAS AÑOS-	
	Recinto:04-063-003-00035-00002	Cultivo:62	PASTOS PERMANENTES DE 5 O MAS AÑOS-	
	Recinto:04-063-004-00033-00002	Cultivo:62	PASTOS PERMANENTES DE 5 O MAS AÑOS-	
	Recinto:04-063-004-00033-00005	Cultivo:62	PASTOS PERMANENTES DE 5 O MAS AÑOS-	
	Recinto:04-098-060-00056-00002	Cultivo:62	PASTOS PERMANENTES DE 5 O MAS AÑOS-	
	Recinto:04-098-061-00061-00002	Cultivo:62	PASTOS PERMANENTES DE 5 O MAS AÑOS-	
	Recinto:04-098-060-00055-00003	Cultivo:62	PASTOS PERMANENTES DE 5 O MAS AÑOS-	
	Recinto:04-098-045-00005-00003	Cultivo:63	PASTOS DE MENOS DE 5 AÑOS-	
	Recinto:04-098-061-00061-00003	Cultivo:62	PASTOS PERMANENTES DE 5 O MAS AÑOS-	
86132	Recinto superficie forrajera que no realiza la actividad de producción de pastoreo.			
	Recinto:04-063-005-00083-00001	Cultivo:20000	BARBECHO TRADICIONAL-SIN VARIEDAD	Secano
	Recinto:04-063-005-00089-00005	Cultivo:20000	BARBECHO TRADICIONAL-SIN VARIEDAD	Secano
	Recinto:04-063-004-00033-00001	Cultivo:20000	BARBECHO TRADICIONAL-SIN VARIEDAD	Secano
	Recinto:04-063-005-00082-00001	Cultivo:20000	BARBECHO TRADICIONAL-SIN VARIEDAD	Secano
	Recinto:04-063-005-00089-00007	Cultivo:20000	BARBECHO TRADICIONAL-SIN VARIEDAD	Secano
	Recinto:04-098-047-00089-00001	Cultivo:20000	BARBECHO TRADICIONAL-SIN VARIEDAD	Secano
	Recinto:04-098-047-00071-00001	Cultivo:20000	BARBECHO TRADICIONAL-SIN VARIEDAD	Secano
	Recinto:04-098-047-00072-00001	Cultivo:20000	BARBECHO TRADICIONAL-SIN VARIEDAD	Secano
	Recinto:04-098-047-00073-00001	Cultivo:20000	BARBECHO TRADICIONAL-SIN VARIEDAD	Secano

(1) Con incidencias que retienen pago o deniegan el expediente.

(2) Se calcula sobre superficie declarada admisible.

(3) Aplicación del artículo 16 bis del RD 147/2023.

(4) Expediente con algunos recintos de pastos permanentes ubicados en espacios protegidos donde la carga ganadera mínima será 0,1 UGM/ha.

Puede verificar la integridad de una copia de este documento mediante la lectura del código QR adjunto o mediante el acceso a la dirección <https://ws050.juntadeandalucia.es/verificarFirma> indicando el código de VERIFICACIÓN

FIRMADO POR	RAQUEL MARIA ESPIN CRESPO	29/01/2025	
VERIFICACIÓN	Pk2jmMURSWMFXCU9VKGJQRQ2Q7H5BP3	PÁG. 108/2713	

**APELLIDOS Y NOMBRE / RAZÓN SOCIAL**

GARCIA MERLOS PEDRO MANUEL

NIF

****7632*

EXPEDIENTE

1227986

RESOLUCIÓN

CONCESIÓN DE LA AYUDA

DATOS DE MANTENIMIENTO UNIDADES

GRUPO DE PAGO	Sup. Dec. Admisible	Sup. Resuelta	Sobredecl.	% Sobredecl.
ZONAS DE MONTAÑA	17,26	17,26	0,00	0,00

RESUMEN DE PAGOS

	IMPORTE (Euros)			
	RESUELTO	FEADER	MAPA	CAPADR
Pago realizado	1.563,14	1.328,67	153,34	81,13

APLICACIÓN DE REDUCCIONES Y PENALIZACIONES (%)

Criterios de subvencionabilidad (1)	Presentación tardía	Omisión declaración	Condicionalidad
0,00	0,00	0,00	0,00

IMPORTE (Euros)

Calculado(2)	Reducción	Penalización	Reducción Penalización (3)	Penalización adicional	Resuelto	FEADER	MAPA	CAPADR
1.563,14 €	0,00 €	0,00 €	0,00 €	0,00 €	1.563,14 €	1.328,67 €	153,34 €	81,13 €
Importe Unitario:	93,00 €	Nuevo Importe Unitario:	90,56 €					

RECINTOS PROPUESTOS

REF.	REFERENCIA SIGPAC	CULTIVO	S/R	USO SIGPAC	Sup. Dec. admisible	Sup. Campo	Sup. Determ.	Sup. Resuelta
6918396	04-098-021-00129-0001	ALMENDROS	S		2,52		2,52	2,52
6918416	04-098-021-00130-0002	ALMENDROS	S		1,72		1,72	1,72
6918421	04-098-021-00179-0003	ALMENDROS	S		0,83		0,83	0,83
6918426	04-098-021-00125-0010	ALMENDROS	S		7,66		7,66	7,66
6918828	04-098-021-00125-0001	OLIVAR	S		0,01		0,01	0,01
6918829	04-098-021-00125-0006	OLIVAR	S		0,07		0,07	0,07
6918841	04-098-021-00125-0007	ALMENDROS	S		0,05		0,05	0,05
6918847	04-098-021-00125-0008	OLIVAR	S		0,09		0,09	0,09
6918853	04-098-021-00125-0009	OLIVAR	S		0,27		0,27	0,27
170000006885818	04-098-022-00389-0003	OLIVAR	S		0,04		0,04	0,04
170000006885822	04-099-004-00082-0010	OLIVAR	S		0,09		0,09	0,09
170000006885825	04-098-022-00424-0003	OLIVAR	S		1,98		1,98	1,98
170000006885844	04-099-004-00133-0001	ALMENDROS	S		0,36		0,36	0,36
170000006885845	04-099-004-00042-0002	ALMENDROS	S		0,11		0,11	0,11
170000006885846	04-099-005-00123-0003	FRUTOS DE CÁSCARA	S		0,65		0,65	0,65
170000006885849	04-099-005-00035-0001	FRUTOS DE CÁSCARA	R		0,35		0,35	0,35
170000006885850	04-099-005-00123-0001	FRUTOS DE CÁSCARA	S		0,46		0,46	0,46

(1) Con incidencias que retienen pago o deniegan el expediente.

(2) Se calcula sobre superficie declarada admisible.

(3) Aplicación del artículo 16 bis del RD 147/2023.

(4) Expediente con algunos recintos de pastos permanentes ubicados en espacios protegidos donde la carga ganadera mínima será 0,1 UGM/ha.

Puede verificar la integridad de una copia de este documento mediante la lectura del código QR adjunto o mediante el acceso a la dirección <https://ws050.juntadeandalucia.es/verificarFirma> indicando el código de VERIFICACIÓN

FIRMADO POR

RAQUEL MARIA ESPIN CRESPO

29/01/2025

VERIFICACIÓN

Pk2jmMURSWMFXCU9VKGJRQ2Q7H5BP3

PÁG. 109/2713



**INCIDENCIAS****INCIDENCIA DESCRIPCIÓN**

4272	Verifica que las líneas de declaración de las Solicitudes Únicas no tienen solapes con la capa de Retroactividad Gráfica (ambas de la misma campaña) a nivel de expediente/línea de declaración gráfica de la solicitud. Recinto:04-098-022-00385-00017 Cultivo: - Agregado de la referencia del recinto.:0 Zona de la referencia del recinto.:0 Superficie solapada.:0,03 Id. Incid.:100418990
86119	Carga ganadera NO cumple con el valor mínimo de 0,2 UGM/ha. Recinto:04-098-021-00125-00011 Cultivo:62000 PASTOS PERMANENTES DE 5 O MAS AÑOS-SIN VARIEDAD Secano Carga Ganadera:0 Recinto:04-098-021-00125-00012 Cultivo:62000 PASTOS PERMANENTES DE 5 O MAS AÑOS-SIN VARIEDAD Secano Carga Ganadera:0 Recinto:04-098-021-00125-00013 Cultivo:62000 PASTOS PERMANENTES DE 5 O MAS AÑOS-SIN VARIEDAD Secano Carga Ganadera:0 Recinto:04-098-021-00125-00014 Cultivo:62000 PASTOS PERMANENTES DE 5 O MAS AÑOS-SIN VARIEDAD Secano Carga Ganadera:0 Recinto:04-098-021-00125-00017 Cultivo:62000 PASTOS PERMANENTES DE 5 O MAS AÑOS-SIN VARIEDAD Secano Carga Ganadera:0 Recinto:04-098-021-00125-00018 Cultivo:62000 PASTOS PERMANENTES DE 5 O MAS AÑOS-SIN VARIEDAD Secano Carga Ganadera:0 Recinto:04-098-021-00125-00019 Cultivo:62000 PASTOS PERMANENTES DE 5 O MAS AÑOS-SIN VARIEDAD Secano Carga Ganadera:0 Recinto:04-098-021-00130-00001 Cultivo:62000 PASTOS PERMANENTES DE 5 O MAS AÑOS-SIN VARIEDAD Secano Carga Ganadera:0 Recinto:04-098-022-00385-00017 Cultivo:62000 PASTOS PERMANENTES DE 5 O MAS AÑOS-SIN VARIEDAD Secano Carga Ganadera:0 Recinto:04-098-022-00385-00033 Cultivo:62000 PASTOS PERMANENTES DE 5 O MAS AÑOS-SIN VARIEDAD Secano Carga Ganadera:0 Recinto:04-098-022-00388-00001 Cultivo:63000 PASTOS DE MENOS DE 5 AÑOS-SIN VARIEDAD Regadío Carga Ganadera:0 Recinto:04-098-022-00388-00002 Cultivo:62000 PASTOS PERMANENTES DE 5 O MAS AÑOS-SIN VARIEDAD Regadío Carga Ganadera:0 Recinto:04-098-022-00389-00001 Cultivo:63000 PASTOS DE MENOS DE 5 AÑOS-SIN VARIEDAD Regadío Carga Ganadera:0 Recinto:04-098-022-00390-00003 Cultivo:63000 PASTOS DE MENOS DE 5 AÑOS-SIN VARIEDAD Regadío Carga Ganadera:0 Recinto:04-098-022-00424-00001 Cultivo:62000 PASTOS PERMANENTES DE 5 O MAS AÑOS-SIN VARIEDAD Secano Carga Ganadera:0 Recinto:04-098-022-00424-00004 Cultivo:62000 PASTOS PERMANENTES DE 5 O MAS AÑOS-SIN VARIEDAD Secano Carga Ganadera:0 Recinto:04-098-022-00424-00005 Cultivo:62000 PASTOS PERMANENTES DE 5 O MAS AÑOS-SIN VARIEDAD Secano Carga Ganadera:0 Recinto:04-098-028-00123-00006 Cultivo:62000 PASTOS PERMANENTES DE 5 O MAS AÑOS-SIN VARIEDAD Secano Carga Ganadera:0 Recinto:04-099-004-00002-00005 Cultivo:62000 PASTOS PERMANENTES DE 5 O MAS AÑOS-SIN VARIEDAD Secano Carga Ganadera:0 Recinto:04-099-004-00085-00003 Cultivo:62000 PASTOS PERMANENTES DE 5 O MAS AÑOS-SIN VARIEDAD Secano Carga Ganadera:0 Recinto:04-099-004-00086-00001 Cultivo:62000 PASTOS PERMANENTES DE 5 O MAS AÑOS-SIN VARIEDAD Secano Carga Ganadera:0 Recinto:04-099-005-00035-00002 Cultivo:63000 PASTOS DE MENOS DE 5 AÑOS-SIN VARIEDAD Regadío Carga Ganadera:0 Recinto:04-099-005-00122-00001 Cultivo:63000 PASTOS DE MENOS DE 5 AÑOS-SIN VARIEDAD Regadío Carga Ganadera:0 Recinto:04-099-005-00123-00004 Cultivo:63000 PASTOS DE MENOS DE 5 AÑOS-SIN VARIEDAD Regadío Carga Ganadera:0 Recinto:04-099-005-00123-00008 Cultivo:63000 PASTOS DE MENOS DE 5 AÑOS-SIN VARIEDAD Regadío Carga Ganadera:0 Recinto:04-099-005-00372-00001 Cultivo:62000 PASTOS PERMANENTES DE 5 O MAS AÑOS-SIN VARIEDAD Secano Carga Ganadera:0 Recinto:04-099-005-00372-00002 Cultivo:63000 PASTOS DE MENOS DE 5 AÑOS-SIN VARIEDAD Regadío Carga Ganadera:0
86122	Recinto superficie forrajera que realiza la actividad de producción de pastoreo y no declara el o los códigos del Registro de Explotaciones Ganaderas de Andalucía, REGA. Recinto:04-098-021-00125-00011 Cultivo:62000 PASTOS PERMANENTES DE 5 O MAS AÑOS-SIN VARIEDAD Secano Recinto:04-098-021-00125-00012 Cultivo:62000 PASTOS PERMANENTES DE 5 O MAS AÑOS-SIN VARIEDAD Secano Recinto:04-098-021-00125-00013 Cultivo:62000 PASTOS PERMANENTES DE 5 O MAS AÑOS-SIN VARIEDAD Secano Recinto:04-098-021-00125-00014 Cultivo:62000 PASTOS PERMANENTES DE 5 O MAS AÑOS-SIN VARIEDAD Secano Recinto:04-098-021-00125-00017 Cultivo:62000 PASTOS PERMANENTES DE 5 O MAS AÑOS-SIN VARIEDAD Secano Recinto:04-098-021-00125-00018 Cultivo:62000 PASTOS PERMANENTES DE 5 O MAS AÑOS-SIN VARIEDAD Secano Recinto:04-098-021-00125-00019 Cultivo:62000 PASTOS PERMANENTES DE 5 O MAS AÑOS-SIN VARIEDAD Secano Recinto:04-098-021-00130-00001 Cultivo:62000 PASTOS PERMANENTES DE 5 O MAS AÑOS-SIN VARIEDAD Secano Recinto:04-098-022-00385-00017 Cultivo:62000 PASTOS PERMANENTES DE 5 O MAS AÑOS-SIN VARIEDAD Secano Recinto:04-098-022-00385-00033 Cultivo:62000 PASTOS PERMANENTES DE 5 O MAS AÑOS-SIN VARIEDAD Secano

(1) Con incidencias que retienen pago o deniegan el expediente.

(2) Se calcula sobre superficie declarada admisible.

(3) Aplicación del artículo 16 bis del RD 147/2023.

(4) Expediente con algunos recintos de pastos permanentes ubicados en espacios protegidos donde la carga ganadera mínima será 0,1 UGM/ha.

Puede verificar la integridad de una copia de este documento mediante la lectura del código QR adjunto o mediante el acceso a la dirección <https://ws050.juntadeandalucia.es/verificarFirma> indicando el código de VERIFICACIÓN

FIRMADO POR

RAQUEL MARIA ESPIN CRESPO

29/01/2025

VERIFICACIÓN

Pk2jmMURSWMFXCU9VKGJRQ2Q7H5BP3

PÁG. 110/2713





INCIDENCIAS

INCIDENCIA DESCRIPCIÓN

	Recinto:04-098-022-00388-00001	Cultivo:63000	PASTOS DE MENOS DE 5 AÑOS-SIN VARIEDAD	Regadío
	Recinto:04-098-022-00388-00002	Cultivo:62000	PASTOS PERMANENTES DE 5 O MAS AÑOS-SIN VARIEDAD	Regadío
	Recinto:04-098-022-00389-00001	Cultivo:63000	PASTOS DE MENOS DE 5 AÑOS-SIN VARIEDAD	Regadío
	Recinto:04-098-022-00390-00003	Cultivo:63000	PASTOS DE MENOS DE 5 AÑOS-SIN VARIEDAD	Regadío
	Recinto:04-098-022-00424-00001	Cultivo:62000	PASTOS PERMANENTES DE 5 O MAS AÑOS-SIN VARIEDAD	Secano
	Recinto:04-098-022-00424-00004	Cultivo:62000	PASTOS PERMANENTES DE 5 O MAS AÑOS-SIN VARIEDAD	Secano
	Recinto:04-098-022-00424-00005	Cultivo:62000	PASTOS PERMANENTES DE 5 O MAS AÑOS-SIN VARIEDAD	Secano
	Recinto:04-098-028-00123-00006	Cultivo:62000	PASTOS PERMANENTES DE 5 O MAS AÑOS-SIN VARIEDAD	Secano
	Recinto:04-099-004-00002-00005	Cultivo:62000	PASTOS PERMANENTES DE 5 O MAS AÑOS-SIN VARIEDAD	Secano
	Recinto:04-099-004-00085-00003	Cultivo:62000	PASTOS PERMANENTES DE 5 O MAS AÑOS-SIN VARIEDAD	Secano
	Recinto:04-099-004-00086-00001	Cultivo:62000	PASTOS PERMANENTES DE 5 O MAS AÑOS-SIN VARIEDAD	Secano
	Recinto:04-099-005-00035-00002	Cultivo:63000	PASTOS DE MENOS DE 5 AÑOS-SIN VARIEDAD	Regadío
	Recinto:04-099-005-00122-00001	Cultivo:63000	PASTOS DE MENOS DE 5 AÑOS-SIN VARIEDAD	Regadío
	Recinto:04-099-005-00123-00004	Cultivo:63000	PASTOS DE MENOS DE 5 AÑOS-SIN VARIEDAD	Regadío
	Recinto:04-099-005-00123-00008	Cultivo:63000	PASTOS DE MENOS DE 5 AÑOS-SIN VARIEDAD	Regadío
	Recinto:04-099-005-00372-00001	Cultivo:62000	PASTOS PERMANENTES DE 5 O MAS AÑOS-SIN VARIEDAD	Secano
	Recinto:04-099-005-00372-00002	Cultivo:63000	PASTOS DE MENOS DE 5 AÑOS-SIN VARIEDAD	Regadío
86124	Recinto de forrajera para Cálculo de Carga Ganadera que No pertenece a Explotación.			
	Recinto:04-098-021-00125-00011	Cultivo:62000	PASTOS PERMANENTES DE 5 O MAS AÑOS-SIN VARIEDAD	Secano
	Recinto:04-098-021-00125-00012	Cultivo:62000	PASTOS PERMANENTES DE 5 O MAS AÑOS-SIN VARIEDAD	Secano
	Recinto:04-098-021-00125-00013	Cultivo:62000	PASTOS PERMANENTES DE 5 O MAS AÑOS-SIN VARIEDAD	Secano
	Recinto:04-098-021-00125-00014	Cultivo:62000	PASTOS PERMANENTES DE 5 O MAS AÑOS-SIN VARIEDAD	Secano
	Recinto:04-098-021-00125-00017	Cultivo:62000	PASTOS PERMANENTES DE 5 O MAS AÑOS-SIN VARIEDAD	Secano
	Recinto:04-098-021-00125-00018	Cultivo:62000	PASTOS PERMANENTES DE 5 O MAS AÑOS-SIN VARIEDAD	Secano
	Recinto:04-098-021-00125-00019	Cultivo:62000	PASTOS PERMANENTES DE 5 O MAS AÑOS-SIN VARIEDAD	Secano
	Recinto:04-098-021-00130-00001	Cultivo:62000	PASTOS PERMANENTES DE 5 O MAS AÑOS-SIN VARIEDAD	Secano
	Recinto:04-098-022-00385-00017	Cultivo:62000	PASTOS PERMANENTES DE 5 O MAS AÑOS-SIN VARIEDAD	Secano
	Recinto:04-098-022-00385-00033	Cultivo:62000	PASTOS PERMANENTES DE 5 O MAS AÑOS-SIN VARIEDAD	Secano
	Recinto:04-098-022-00388-00001	Cultivo:63000	PASTOS DE MENOS DE 5 AÑOS-SIN VARIEDAD	Regadío
	Recinto:04-098-022-00388-00002	Cultivo:62000	PASTOS PERMANENTES DE 5 O MAS AÑOS-SIN VARIEDAD	Regadío
	Recinto:04-098-022-00389-00001	Cultivo:63000	PASTOS DE MENOS DE 5 AÑOS-SIN VARIEDAD	Regadío
	Recinto:04-098-022-00390-00003	Cultivo:63000	PASTOS DE MENOS DE 5 AÑOS-SIN VARIEDAD	Regadío
	Recinto:04-098-022-00424-00001	Cultivo:62000	PASTOS PERMANENTES DE 5 O MAS AÑOS-SIN VARIEDAD	Secano
	Recinto:04-098-022-00424-00004	Cultivo:62000	PASTOS PERMANENTES DE 5 O MAS AÑOS-SIN VARIEDAD	Secano
	Recinto:04-098-022-00424-00005	Cultivo:62000	PASTOS PERMANENTES DE 5 O MAS AÑOS-SIN VARIEDAD	Secano
	Recinto:04-098-028-00123-00006	Cultivo:62000	PASTOS PERMANENTES DE 5 O MAS AÑOS-SIN VARIEDAD	Secano
	Recinto:04-099-004-00002-00005	Cultivo:62000	PASTOS PERMANENTES DE 5 O MAS AÑOS-SIN VARIEDAD	Secano
	Recinto:04-099-004-00085-00003	Cultivo:62000	PASTOS PERMANENTES DE 5 O MAS AÑOS-SIN VARIEDAD	Secano
	Recinto:04-099-004-00086-00001	Cultivo:62000	PASTOS PERMANENTES DE 5 O MAS AÑOS-SIN VARIEDAD	Secano
	Recinto:04-099-005-00035-00002	Cultivo:63000	PASTOS DE MENOS DE 5 AÑOS-SIN VARIEDAD	Regadío
	Recinto:04-099-005-00122-00001	Cultivo:63000	PASTOS DE MENOS DE 5 AÑOS-SIN VARIEDAD	Regadío
	Recinto:04-099-005-00123-00004	Cultivo:63000	PASTOS DE MENOS DE 5 AÑOS-SIN VARIEDAD	Regadío
	Recinto:04-099-005-00123-00008	Cultivo:63000	PASTOS DE MENOS DE 5 AÑOS-SIN VARIEDAD	Regadío
	Recinto:04-099-005-00372-00001	Cultivo:62000	PASTOS PERMANENTES DE 5 O MAS AÑOS-SIN VARIEDAD	Secano
	Recinto:04-099-005-00372-00002	Cultivo:63000	PASTOS DE MENOS DE 5 AÑOS-SIN VARIEDAD	Regadío

Datos considerados para el Cálculo de la Carga Ganadera del expediente

Superficie determinada para Cálculo Carga Ganadera: 0,00 ha
Carga Ganadera del Expediente: 0,00 ugm/ha

Incidenias de carga ganadera

INCIDENCIA DESCRIPCIÓN

86122	Recinto superficie forrajera que realiza la actividad de producción de pastoreo y no declara el o los códigos del Registro de Explotaciones Ganaderas de Andalucía, REGA.			
	Recinto:04-098-022-00385-00017	Cultivo:62000	PASTOS PERMANENTES DE 5 O MAS AÑOS-SIN VARIEDAD	Secano

(1) Con incidencias que retienen pago o deniegan el expediente.
(2) Se calcula sobre superficie declarada admisible.
(3) Aplicación del artículo 16 bis del RD 147/2023.
(4) Expediente con algunos recintos de pastos permanentes ubicados en espacios protegidos donde la carga ganadera mínima será 0,1 UGM/ha.

Puede verificar la integridad de una copia de este documento mediante la lectura del código QR adjunto o mediante el acceso a la dirección <https://ws050.juntadeandalucia.es/verificarFirma> indicando el código de VERIFICACIÓN

FIRMADO POR	RAQUEL MARIA ESPIN CRESPO	29/01/2025	
VERIFICACIÓN	Pk2jmMURSWMFXCU9VKGJQRQ2Q7H5BP3	PÁG. 111/2713	



	Recinto:04-098-022-00388-00002	Cultivo:62000	PASTOS PERMANENTES DE 5 O MAS AÑOS-SIN VARIEDAD	Regadío
	Recinto:04-098-021-00130-00001	Cultivo:62000	PASTOS PERMANENTES DE 5 O MAS AÑOS-SIN VARIEDAD	Secano
	Recinto:04-098-021-00125-00011	Cultivo:62000	PASTOS PERMANENTES DE 5 O MAS AÑOS-SIN VARIEDAD	Secano
	Recinto:04-098-021-00125-00012	Cultivo:62000	PASTOS PERMANENTES DE 5 O MAS AÑOS-SIN VARIEDAD	Secano
	Recinto:04-098-021-00125-00013	Cultivo:62000	PASTOS PERMANENTES DE 5 O MAS AÑOS-SIN VARIEDAD	Secano
	Recinto:04-098-021-00125-00017	Cultivo:62000	PASTOS PERMANENTES DE 5 O MAS AÑOS-SIN VARIEDAD	Secano
	Recinto:04-098-021-00125-00014	Cultivo:62000	PASTOS PERMANENTES DE 5 O MAS AÑOS-SIN VARIEDAD	Secano
	Recinto:04-098-021-00125-00018	Cultivo:62000	PASTOS PERMANENTES DE 5 O MAS AÑOS-SIN VARIEDAD	Secano
	Recinto:04-098-021-00125-00019	Cultivo:62000	PASTOS PERMANENTES DE 5 O MAS AÑOS-SIN VARIEDAD	Secano
	Recinto:04-098-022-00385-00017	Cultivo:62000	PASTOS PERMANENTES DE 5 O MAS AÑOS-SIN VARIEDAD	Secano
	Recinto:04-099-005-00372-00002	Cultivo:63000	PASTOS DE MENOS DE 5 AÑOS-SIN VARIEDAD	Regadío
	Recinto:04-098-022-00388-00001	Cultivo:63000	PASTOS DE MENOS DE 5 AÑOS-SIN VARIEDAD	Regadío
	Recinto:04-099-005-00123-00008	Cultivo:63000	PASTOS DE MENOS DE 5 AÑOS-SIN VARIEDAD	Regadío
	Recinto:04-098-022-00389-00001	Cultivo:63000	PASTOS DE MENOS DE 5 AÑOS-SIN VARIEDAD	Regadío
	Recinto:04-098-022-00390-00003	Cultivo:63000	PASTOS DE MENOS DE 5 AÑOS-SIN VARIEDAD	Regadío
	Recinto:04-099-005-00372-00001	Cultivo:62000	PASTOS PERMANENTES DE 5 O MAS AÑOS-SIN VARIEDAD	Secano
	Recinto:04-099-004-00002-00005	Cultivo:62000	PASTOS PERMANENTES DE 5 O MAS AÑOS-SIN VARIEDAD	Secano
	Recinto:04-099-004-00085-00003	Cultivo:62000	PASTOS PERMANENTES DE 5 O MAS AÑOS-SIN VARIEDAD	Secano
	Recinto:04-099-004-00086-00001	Cultivo:62000	PASTOS PERMANENTES DE 5 O MAS AÑOS-SIN VARIEDAD	Secano
	Recinto:04-098-028-00123-00006	Cultivo:62000	PASTOS PERMANENTES DE 5 O MAS AÑOS-SIN VARIEDAD	Secano
	Recinto:04-098-022-00424-00005	Cultivo:62000	PASTOS PERMANENTES DE 5 O MAS AÑOS-SIN VARIEDAD	Secano
	Recinto:04-098-022-00424-00004	Cultivo:62000	PASTOS PERMANENTES DE 5 O MAS AÑOS-SIN VARIEDAD	Secano
	Recinto:04-098-022-00424-00001	Cultivo:62000	PASTOS PERMANENTES DE 5 O MAS AÑOS-SIN VARIEDAD	Secano
	Recinto:04-098-022-00385-00033	Cultivo:62000	PASTOS PERMANENTES DE 5 O MAS AÑOS-SIN VARIEDAD	Secano
	Recinto:04-099-005-00035-00002	Cultivo:63000	PASTOS DE MENOS DE 5 AÑOS-SIN VARIEDAD	Regadío
	Recinto:04-099-005-00122-00001	Cultivo:63000	PASTOS DE MENOS DE 5 AÑOS-SIN VARIEDAD	Regadío
	Recinto:04-099-005-00123-00004	Cultivo:63000	PASTOS DE MENOS DE 5 AÑOS-SIN VARIEDAD	Regadío
86124	Recinto de forrajera para Cálculo de Carga Ganadera que No pertenece a Explotación.			
	Recinto:04-098-022-00385-00017	Cultivo:62000	PASTOS PERMANENTES DE 5 O MAS AÑOS-SIN VARIEDAD	Secano
	Recinto:04-098-022-00388-00002	Cultivo:62000	PASTOS PERMANENTES DE 5 O MAS AÑOS-SIN VARIEDAD	Regadío
	Recinto:04-098-021-00130-00001	Cultivo:62000	PASTOS PERMANENTES DE 5 O MAS AÑOS-SIN VARIEDAD	Secano
	Recinto:04-098-021-00125-00011	Cultivo:62000	PASTOS PERMANENTES DE 5 O MAS AÑOS-SIN VARIEDAD	Secano
	Recinto:04-098-021-00125-00012	Cultivo:62000	PASTOS PERMANENTES DE 5 O MAS AÑOS-SIN VARIEDAD	Secano
	Recinto:04-098-021-00125-00013	Cultivo:62000	PASTOS PERMANENTES DE 5 O MAS AÑOS-SIN VARIEDAD	Secano
	Recinto:04-098-021-00125-00017	Cultivo:62000	PASTOS PERMANENTES DE 5 O MAS AÑOS-SIN VARIEDAD	Secano
	Recinto:04-098-021-00125-00014	Cultivo:62000	PASTOS PERMANENTES DE 5 O MAS AÑOS-SIN VARIEDAD	Secano
	Recinto:04-098-021-00125-00018	Cultivo:62000	PASTOS PERMANENTES DE 5 O MAS AÑOS-SIN VARIEDAD	Secano
	Recinto:04-098-021-00125-00019	Cultivo:62000	PASTOS PERMANENTES DE 5 O MAS AÑOS-SIN VARIEDAD	Secano
	Recinto:04-098-022-00385-00017	Cultivo:62000	PASTOS PERMANENTES DE 5 O MAS AÑOS-SIN VARIEDAD	Secano
	Recinto:04-099-005-00372-00002	Cultivo:63000	PASTOS DE MENOS DE 5 AÑOS-SIN VARIEDAD	Regadío
	Recinto:04-098-022-00388-00001	Cultivo:63000	PASTOS DE MENOS DE 5 AÑOS-SIN VARIEDAD	Regadío
	Recinto:04-099-005-00123-00008	Cultivo:63000	PASTOS DE MENOS DE 5 AÑOS-SIN VARIEDAD	Regadío
	Recinto:04-098-022-00389-00001	Cultivo:63000	PASTOS DE MENOS DE 5 AÑOS-SIN VARIEDAD	Regadío
	Recinto:04-098-022-00390-00003	Cultivo:63000	PASTOS DE MENOS DE 5 AÑOS-SIN VARIEDAD	Regadío
	Recinto:04-099-005-00372-00001	Cultivo:62000	PASTOS PERMANENTES DE 5 O MAS AÑOS-SIN VARIEDAD	Secano
	Recinto:04-099-004-00002-00005	Cultivo:62000	PASTOS PERMANENTES DE 5 O MAS AÑOS-SIN VARIEDAD	Secano
	Recinto:04-099-004-00085-00003	Cultivo:62000	PASTOS PERMANENTES DE 5 O MAS AÑOS-SIN VARIEDAD	Secano
	Recinto:04-099-004-00086-00001	Cultivo:62000	PASTOS PERMANENTES DE 5 O MAS AÑOS-SIN VARIEDAD	Secano
	Recinto:04-098-028-00123-00006	Cultivo:62000	PASTOS PERMANENTES DE 5 O MAS AÑOS-SIN VARIEDAD	Secano
	Recinto:04-098-022-00424-00005	Cultivo:62000	PASTOS PERMANENTES DE 5 O MAS AÑOS-SIN VARIEDAD	Secano
	Recinto:04-098-022-00424-00004	Cultivo:62000	PASTOS PERMANENTES DE 5 O MAS AÑOS-SIN VARIEDAD	Secano
	Recinto:04-098-022-00424-00001	Cultivo:62000	PASTOS PERMANENTES DE 5 O MAS AÑOS-SIN VARIEDAD	Secano
	Recinto:04-098-022-00385-00033	Cultivo:62000	PASTOS PERMANENTES DE 5 O MAS AÑOS-SIN VARIEDAD	Secano
	Recinto:04-099-005-00035-00002	Cultivo:63000	PASTOS DE MENOS DE 5 AÑOS-SIN VARIEDAD	Regadío
	Recinto:04-099-005-00122-00001	Cultivo:63000	PASTOS DE MENOS DE 5 AÑOS-SIN VARIEDAD	Regadío
	Recinto:04-099-005-00123-00004	Cultivo:63000	PASTOS DE MENOS DE 5 AÑOS-SIN VARIEDAD	Regadío
86128	Recinto de Forrajeras que no ha contabilizado para Carga Ganadera por no tener una explotación válida para el cálculo de la Carga Ganadera			
	Recinto:04-098-022-00385-00017	Cultivo:62	PASTOS PERMANENTES DE 5 O MAS AÑOS-	
	Recinto:04-098-022-00388-00002	Cultivo:62	PASTOS PERMANENTES DE 5 O MAS AÑOS-	
	Recinto:04-098-021-00130-00001	Cultivo:62	PASTOS PERMANENTES DE 5 O MAS AÑOS-	

(1) Con incidencias que retienen pago o deniegan el expediente.

(2) Se calcula sobre superficie declarada admisible.

(3) Aplicación del artículo 16 bis del RD 147/2023.

(4) Expediente con algunos recintos de pastos permanentes ubicados en espacios protegidos donde la carga ganadera mínima será 0,1 UGM/ha.

Puede verificar la integridad de una copia de este documento mediante la lectura del código QR adjunto o mediante el acceso a la dirección <https://ws050.juntadeandalucia.es/verificarFirma> indicando el código de VERIFICACIÓN

FIRMADO POR	RAQUEL MARIA ESPIN CRESPO	29/01/2025
VERIFICACIÓN	Pk2jmMURSWMFXCU9VKGJQRQ2Q7H5BP3	PÁG. 112/2713





	Recinto:04-098-021-00125-00011	Cultivo:62	PASTOS PERMANENTES DE 5 O MAS AÑOS-
	Recinto:04-098-021-00125-00012	Cultivo:62	PASTOS PERMANENTES DE 5 O MAS AÑOS-
	Recinto:04-098-021-00125-00013	Cultivo:62	PASTOS PERMANENTES DE 5 O MAS AÑOS-
	Recinto:04-098-021-00125-00017	Cultivo:62	PASTOS PERMANENTES DE 5 O MAS AÑOS-
	Recinto:04-098-021-00125-00014	Cultivo:62	PASTOS PERMANENTES DE 5 O MAS AÑOS-
	Recinto:04-098-021-00125-00018	Cultivo:62	PASTOS PERMANENTES DE 5 O MAS AÑOS-
	Recinto:04-098-021-00125-00019	Cultivo:62	PASTOS PERMANENTES DE 5 O MAS AÑOS-
	Recinto:04-098-022-00385-00017	Cultivo:62	PASTOS PERMANENTES DE 5 O MAS AÑOS-
	Recinto:04-099-005-00372-00002	Cultivo:63	PASTOS DE MENOS DE 5 AÑOS-
	Recinto:04-098-022-00388-00001	Cultivo:63	PASTOS DE MENOS DE 5 AÑOS-
	Recinto:04-099-005-00123-00008	Cultivo:63	PASTOS DE MENOS DE 5 AÑOS-
	Recinto:30-024-224-00157-00004	Cultivo:62	PASTOS PERMANENTES DE 5 O MAS AÑOS-
	Recinto:30-024-224-00157-00002	Cultivo:62	PASTOS PERMANENTES DE 5 O MAS AÑOS-
	Recinto:04-098-022-00389-00001	Cultivo:63	PASTOS DE MENOS DE 5 AÑOS-
	Recinto:04-098-022-00390-00003	Cultivo:63	PASTOS DE MENOS DE 5 AÑOS-
	Recinto:04-099-005-00372-00001	Cultivo:62	PASTOS PERMANENTES DE 5 O MAS AÑOS-
	Recinto:04-099-004-00002-00005	Cultivo:62	PASTOS PERMANENTES DE 5 O MAS AÑOS-
	Recinto:04-099-004-00085-00003	Cultivo:62	PASTOS PERMANENTES DE 5 O MAS AÑOS-
	Recinto:04-099-004-00086-00001	Cultivo:62	PASTOS PERMANENTES DE 5 O MAS AÑOS-
	Recinto:04-098-028-00123-00006	Cultivo:62	PASTOS PERMANENTES DE 5 O MAS AÑOS-
	Recinto:04-098-022-00424-00005	Cultivo:62	PASTOS PERMANENTES DE 5 O MAS AÑOS-
	Recinto:04-098-022-00424-00004	Cultivo:62	PASTOS PERMANENTES DE 5 O MAS AÑOS-
	Recinto:04-098-022-00424-00001	Cultivo:62	PASTOS PERMANENTES DE 5 O MAS AÑOS-
	Recinto:04-098-022-00385-00033	Cultivo:62	PASTOS PERMANENTES DE 5 O MAS AÑOS-
	Recinto:04-099-005-00035-00002	Cultivo:63	PASTOS DE MENOS DE 5 AÑOS-
	Recinto:04-099-005-00122-00001	Cultivo:63	PASTOS DE MENOS DE 5 AÑOS-
	Recinto:04-099-005-00123-00004	Cultivo:63	PASTOS DE MENOS DE 5 AÑOS-
86133	Recinto de forrajera No solicitado para Cálculo de Carga Ganadera que No pertenece a Explotación.		
	Recinto:30-024-224-00157-00004	Cultivo:62000	PASTOS PERMANENTES DE 5 O MAS AÑOS-SIN VARIEDAD Secano
	Recinto:30-024-224-00157-00002	Cultivo:62000	PASTOS PERMANENTES DE 5 O MAS AÑOS-SIN VARIEDAD Secano

(1) Con incidencias que retienen pago o deniegan el expediente.

(2) Se calcula sobre superficie declarada admisible.

(3) Aplicación del artículo 16 bis del RD 147/2023.

(4) Expediente con algunos recintos de pastos permanentes ubicados en espacios protegidos donde la carga ganadera mínima será 0,1 UGM/ha.

Puede verificar la integridad de una copia de este documento mediante la lectura del código QR adjunto o mediante el acceso a la dirección <https://ws050.juntadeandalucia.es/verificarFirma> indicando el código de VERIFICACIÓN

FIRMADO POR	RAQUEL MARIA ESPIN CRESPO	29/01/2025	
VERIFICACIÓN	Pk2jmMURSWMFXCU9VKGJRQ2Q7H5BP3	PÁG. 113/2713	



APELLIDOS Y NOMBRE / RAZÓN SOCIAL
GARCIA PEREZ DOLORES

NIF
****7571*

EXPEDIENTE
1128791

RESOLUCIÓN
CONCESIÓN DE LA AYUDA

DATOS DE MANTENIMIENTO UNIDADES

GRUPO DE PAGO	Sup. Dec. Admisible	Sup. Resuelta	Sobredecl.	% Sobredecl.
ZONAS DE MONTAÑA	86,07	86,00	0,07	0,08

RESUMEN DE PAGOS

	IMPORTE (Euros)			
	RESUELTO	FEADER	MAPA	CAPADR
Pago realizado	2.044,34	1.737,69	200,55	106,10

APLICACIÓN DE REDUCCIONES Y PENALIZACIONES (%)

Criterios de subvencionabilidad (1)	Presentación tardía	Omisión declaración	Condicionabilidad
0,00	0,00	0,00	0,00

IMPORTE (Euros)

Calculado(2)	Reducción	Penalización	Reducción Penalización (3)	Penalización adicional	Resuelto	FEADER	MAPA	CAPADR
2.046,00 €	1,66 €	0,00 €	0,00 €	0,00 €	2.044,34 €	1.737,69 €	200,55 €	106,10 €
Importe Unitario:	93,00 €	Nuevo Importe Unitario:	23,77 €					

(1) Con incidencias que retienen pago o deniegan el expediente.

(2) Se calcula sobre superficie declarada admisible.

(3) Aplicación del artículo 16 bis del RD 147/2023.

(4) Expediente con algunos recintos de pastos permanentes ubicados en espacios protegidos donde la carga ganadera mínima será 0,1 UGM/ha.

Puede verificar la integridad de una copia de este documento mediante la lectura del código QR adjunto o mediante el acceso a la dirección <https://ws050.juntadeandalucia.es/verificarFirma> indicando el código de VERIFICACIÓN

FIRMADO POR	RAQUEL MARIA ESPIN CRESPO	29/01/2025	
VERIFICACIÓN	Pk2jmMURSWMFXCU9VKGJQRQ2Q7H5BP3	PÁG. 114/2713	

**RECINTOS PROPUESTOS**

REF.	REFERENCIA SIGPAC	CULTIVO	S/R	USO SIGPAC	Sup. Dec. admisible	Sup. Campo	Sup. Determ.	Sup. Resulta
-1527324	04-099-011-00049-0001	ALMENDROS	S		3,31		3,31	3,31
-1527244	04-099-011-00235-0018	OLIVAR	S		0,18		0,18	0,18
-1110736	04-099-010-00024-0001	ALMENDROS	S		5,48		5,48	5,48
-748649	04-099-011-00207-0001	ALMENDROS	S		0,05		0,05	0,05
-748502	04-099-011-00058-0015	ALMENDROS	S		0,01		0,01	0,01
-748501	04-099-011-00054-0001	ALMENDROS	S		1,66		1,66	1,66
-509910	04-099-010-00015-0018	ALMENDROS	S		0,13		0,13	0,13
-89777	04-099-047-00016-0007	ALMENDROS	S		0,12		0,12	0,12
-89775	04-099-011-00207-0005	ALMENDROS	S		0,06		0,06	0,06
-89774	04-099-011-00030-0004	ALMENDROS	S		0,02		0,02	0,02
-89773	04-099-011-00025-0003	ALMENDROS	S		0,01		0,01	0,01
-89772	04-099-011-00024-0006	ALMENDROS	S		0,01		0,01	0,01
-89771	04-099-011-00024-0004	ALMENDROS	S		0,02		0,02	0,02
-89770	04-099-010-00015-0017	MANZANOS	S		0,25		0,25	0,25
-89769	04-099-010-00015-0016	PATATA	S		0,11		0,11	0,11
170000006806257	04-099-010-00012-0008	OLIVAR	S		0,44		0,44	0,44
170000006806262	04-099-010-00015-0006	OLIVAR	S		0,05		0,05	0,05
170000006806263	04-099-010-00015-0008	OLIVAR	S		0,08		0,08	0,08
170000006806266	04-099-010-00023-0004	OLIVAR	S		0,06		0,06	0,06
170000006806267	04-099-010-00023-0005	OLIVAR	S		0,11		0,11	0,11
170000006806268	04-099-010-00015-0005	OLIVAR	S		0,02		0,02	0,02
170000006806269	04-099-011-00032-0003	OLIVAR	S		0,08		0,08	0,08
170000006806270	04-099-011-00045-0001	OLIVAR	S		0,02		0,02	0,02
170000006806271	04-099-011-00045-0003	OLIVAR	S		0,05		0,05	0,05
170000006806272	04-099-011-00046-0002	OLIVAR	S		0,17		0,17	0,17
170000006806273	04-099-011-00068-0001	OLIVAR	S		0,07		0,07	0,07
170000006806274	04-099-011-00070-0002	OLIVAR	S		0,09		0,09	0,09
170000006806276	04-099-011-00074-0007	OLIVAR	S		0,01		0,01	0,01
170000006806277	04-099-011-00074-0003	OLIVAR	S		0,15		0,15	0,15
170000006806278	04-099-011-00082-0014	OLIVAR	S		0,05		0,05	0,05
170000006806280	04-099-011-00080-0005	OLIVAR	S		0,06		0,06	0,06
170000006806281	04-099-011-00223-0002	OLIVAR	S		0,03		0,03	0,03
170000006806283	04-099-011-00083-0004	OLIVAR	S		0,15		0,15	0,15
170000006806284	04-099-010-00015-0014	VIÑEDO VINIFICACIÓN	S		0,29		0,29	0,29
170000006806291	04-099-011-00207-0004	ALMENDROS	S		0,69		0,69	0,69
170000006806298	04-099-047-00016-0005	ALMENDROS	S		0,06		0,06	0,06
170000006806300	04-099-010-00017-0001	ALMENDROS	S		0,72		0,72	0,65
170000006806307	04-099-010-00015-0010	ALMENDROS	S		1,42		1,42	1,42
170000006806309	04-099-047-00016-0001	ALMENDROS	S		8,38		8,38	8,38
170000006806310	04-099-047-00134-0003	ALMENDROS	S		0,78		0,78	0,78
170000006806312	04-099-011-00024-0001	ALMENDROS	S		0,99		0,99	0,99
170000006806314	04-099-011-00023-0001	ALMENDROS	S		0,60		0,60	0,60
170000006806315	04-099-011-00028-0001	ALMENDROS	S		0,05		0,05	0,05
170000006806316	04-099-011-00025-0001	ALMENDROS	S		0,68		0,68	0,68
170000006806317	04-099-011-00031-0001	ALMENDROS	S		0,49		0,49	0,49
170000006806318	04-099-047-00016-0003	ALMENDROS	S		0,73		0,73	0,73
170000006806319	04-099-010-00023-0003	ALMENDROS	S		24,24		24,24	24,24
170000006806320	04-099-011-00021-0001	ALMENDROS	S		0,28		0,28	0,28
170000006806321	04-099-011-00207-0003	ALMENDROS	S		0,37		0,37	0,37
170000006806322	04-099-010-00037-0002	ALMENDROS	S		3,23		3,23	3,23
170000006806323	04-099-011-00030-0001	ALMENDROS	S		0,61		0,61	0,61
170000006813434	04-099-010-00012-0001	ALMENDROS	S		3,67		3,67	3,67

(1) Con incidencias que retienen pago o deniegan el expediente.

(2) Se calcula sobre superficie declarada admisible.

(3) Aplicación del artículo 16 bis del RD 147/2023.

(4) Expediente con algunos recintos de pastos permanentes ubicados en espacios protegidos donde la carga ganadera mínima será 0,1 UGM/ha.

Puede verificar la integridad de una copia de este documento mediante la lectura del código QR adjunto o mediante el acceso a la dirección <https://ws050.juntadeandalucia.es/verificarFirma> indicando el código de VERIFICACIÓN

FIRMADO POR

RAQUEL MARIA ESPIN CRESPO

29/01/2025

VERIFICACIÓN

Pk2jmMURSWMFXCU9VKGJRQ2Q7H5BP3

PÁG. 115/2713



**RECINTOS PROPUESTOS**

REF.	REFERENCIA SIGPAC	CULTIVO	S/R	USO SIGPAC	Sup. Dec. admisible	Sup. Campo	Sup. Determ.	Sup. Resuelta
170000006813435	04-099-011-00049-0001	ALMENDROS	S		6,48		6,48	6,48
170000006813436	04-099-011-00053-0002	ALMENDROS	S		0,40		0,40	0,40
170000006813439	04-099-011-00059-0001	ALMENDROS	S		0,66		0,66	0,66
170000006813440	04-099-011-00215-0001	ALMENDROS	S		0,28		0,28	0,28
170000006813441	04-099-011-00229-0001	ALMENDROS	S		0,36		0,36	0,36
170000006813442	04-099-011-00045-0004	ALMENDROS	S		0,88		0,88	0,88
170000006813443	04-099-011-00046-0003	ALMENDROS	S		1,02		1,02	1,02
170000006813444	04-099-011-00235-0002	ALMENDROS	S		0,99		0,99	0,99
170000006813445	04-099-010-00040-0001	ALMENDROS	S		0,46		0,46	0,46
170000006813446	04-099-011-00074-0001	ALMENDROS	S		1,68		1,68	1,68
170000006813447	04-099-011-00078-0001	ALMENDROS	S		0,29		0,29	0,29
170000006813448	04-099-011-00223-0003	ALMENDROS	S		2,77		2,77	2,77
170000006813449	04-099-011-00074-0001	ALMENDROS	S		0,13		0,13	0,13
170000006813450	04-099-045-00008-0001	ALMENDROS	S		1,74		1,74	1,74
170000006813451	04-099-045-00154-0001	ALMENDROS	S		0,92		0,92	0,92
170000006813452	04-099-011-00082-0001	ALMENDROS	S		4,21		4,21	4,21
170000006813453	04-099-010-00051-0001	ALMENDROS	S		0,50		0,50	0,50
170000006813454	04-099-011-00032-0001	ALMENDROS	S		0,91		0,91	0,91

INCIDENCIAS**INCIDENCIA DESCRIPCIÓN**

- 4272 Verifica que las líneas de declaración de las Solicitudes Únicas no tienen solapes con la capa de Retroactividad Gráfica (ambas de la misma campaña) a nivel de expediente/línea de declaración gráfica de la solicitud.
Recinto:04-099-010-00017-00001 Cultivo: - Agregado de la referencia del recinto.:0 Zona de la referencia del recinto.:0 Superficie solapada.:0,07 Id. Incid.:100417703

(1) Con incidencias que retienen pago o deniegan el expediente.

(2) Se calcula sobre superficie declarada admisible.

(3) Aplicación del artículo 16 bis del RD 147/2023.

(4) Expediente con algunos recintos de pastos permanentes ubicados en espacios protegidos donde la carga ganadera mínima será 0,1 UGM/ha.

Puede verificar la integridad de una copia de este documento mediante la lectura del código QR adjunto o mediante el acceso a la dirección <https://ws050.juntadeandalucia.es/verificarFirma> indicando el código de VERIFICACIÓN

FIRMADO POR

RAQUEL MARIA ESPIN CRESCO

29/01/2025

VERIFICACIÓN

Pk2jmMURSWMFXCU9VKGJQRQ2Q7H5BP3

PÁG. 116/2713



**APELLIDOS Y NOMBRE / RAZÓN SOCIAL**

GARCIA PEREZ LUISA

NIF

****1151*

EXPEDIENTE

1161602

RESOLUCIÓN

CONCESIÓN DE LA AYUDA

DATOS DE MANTENIMIENTO UNIDADES

GRUPO DE PAGO	Sup. Dec. Admisible	Sup. Resuelta	Sobredecl.	% Sobredecl.
ZONAS DE MONTAÑA	20,38	19,87	0,51	2,50

RESUMEN DE PAGOS

	IMPORTE (Euros)			
	RESUELTO	FEADER	MAPA	CAPADR
Pago realizado	1.743,46	1.481,94	171,03	90,49

APLICACIÓN DE REDUCCIONES Y PENALIZACIONES (%)

Criterios de subvencionabilidad (1)	Presentación tardía	Omisión declaración	Condicionalidad
0,00	0,00	0,00	0,00

IMPORTE (Euros)

Calculado(2)	Reducción	Penalización	Reducción Penalización (3)	Penalización adicional	Resuelto	FEADER	MAPA	CAPADR
1.788,20 €	44,75 €	0,00 €	0,00 €	0,00 €	1.743,46 €	1.481,94 €	171,03 €	90,49 €
Importe Unitario:	93,00 €	Nuevo Importe Unitario:	87,74 €					

RECINTOS PROPUESTOS

REF.	REFERENCIA SIGPAC	CULTIVO	S/R	USO SIGPAC	Sup. Dec. admisible	Sup. Campo	Sup. Determ.	Sup. Resuelta
4155938	04-086-046-00110-0001	ALMENDROS	S		0,88		0,88	0,88
170000005501676	04-086-002-00009-0001	CEBADA	S		0,51		0,51	0,00
170000005501682	04-086-063-00264-0009	HIGUERA	R		0,23		0,23	0,23
170000005501683	04-086-063-00264-0006	CEBADA	R		0,25		0,25	0,25
170000005501685	04-086-046-00011-0006	OLIVAR	S		0,07		0,07	0,07
170000005501686	04-086-046-00011-0005	OLIVAR	S		0,07		0,07	0,07
170000005501687	04-086-063-00264-0004	OLIVAR	S		0,09		0,09	0,09
170000005501688	04-086-046-00011-0007	OLIVAR	S		0,25		0,25	0,25
170000005501689	04-086-063-00264-0001	OLIVAR	S		0,88		0,88	0,88
170000005501690	04-086-063-00264-0003	OLIVAR	S		0,03		0,03	0,03
170000005501692	04-086-063-00252-0002	OLIVAR	S		0,17		0,17	0,17
170000005501694	04-086-062-00060-0002	ALMENDROS	S		0,93		0,93	0,93
170000005501695	04-086-046-00011-0002	ALMENDROS	S		2,83		2,83	2,83
170000005501696	04-086-063-00264-0002	ALMENDROS	S		0,39		0,39	0,39
170000005501697	04-086-063-00252-0003	ALMENDROS	S		0,60		0,60	0,60
170000005501698	04-086-063-00005-0001	ALMENDROS	S		1,64		1,64	1,64
170000005501699	04-086-063-00427-0002	ALMENDROS	S		1,88		1,88	1,88
170000005501700	04-086-046-00052-0001	ALMENDROS	S		0,16		0,16	0,16
170000005501701	04-086-002-00009-0002	ALMENDROS	S		0,76		0,76	0,76
170000005501702	04-086-046-00096-0013	ALMENDROS	S		0,77		0,77	0,77
170000005501703	04-086-046-00051-0002	ALMENDROS	S		0,01		0,01	0,01
170000005501704	04-086-046-00050-0001	ALMENDROS	S		0,74		0,74	0,74
170000005501705	04-086-046-00051-0001	ALMENDROS	S		1,22		1,22	1,22
170000005501706	04-086-046-00096-0001	ALMENDROS	S		5,02		5,02	5,02

(1) Con incidencias que retienen pago o deniegan el expediente.

(2) Se calcula sobre superficie declarada admisible.

(3) Aplicación del artículo 16 bis del RD 147/2023.

(4) Expediente con algunos recintos de pastos permanentes ubicados en espacios protegidos donde la carga ganadera mínima será 0,1 UGM/ha.

Puede verificar la integridad de una copia de este documento mediante la lectura del código QR adjunto o mediante el acceso a la dirección <https://ws050.juntadeandalucia.es/verificarFirma> indicando el código de VERIFICACIÓN

FIRMADO POR

RAQUEL MARIA ESPIN CRESPO

29/01/2025

VERIFICACIÓN

Pk2jmMURSWMFXCU9VKGJRQ2Q7H5BP3

PÁG. 117/2713





INCIDENCIAS

INCIDENCIA DESCRIPCIÓN

8227 Control por Monitorización sin respuesta por parte del productor y, por tanto, sin Juicio Experto de campo.
Recinto:04-086-002-00009-00001 Cultivo:5000 CEBADA-SIN VARIEDAD

(1) Con incidencias que retienen pago o deniegan el expediente.
(2) Se calcula sobre superficie declarada admisible.
(3) Aplicación del artículo 16 bis del RD 147/2023.
(4) Expediente con algunos recintos de pastos permanentes ubicados en espacios protegidos donde la carga ganadera mínima será 0,1 UGM/ha.

Puede verificar la integridad de una copia de este documento mediante la lectura del código QR adjunto o mediante el acceso a la dirección <https://ws050.juntadeandalucia.es/verificarFirma> indicando el código de VERIFICACIÓN

FIRMADO POR	RAQUEL MARIA ESPIN CRESPO	29/01/2025
VERIFICACIÓN	Pk2jmMURSWMFXCu9VKGJRQ2Q7H5BP3	PÁG. 118/2713





APELLIDOS Y NOMBRE / RAZÓN SOCIAL
GARCIA RAMIREZ MIGUEL ANGEL

NIF
****1824*

EXPEDIENTE
1068279

RESOLUCIÓN
CONCESIÓN DE LA AYUDA

DATOS DE MANTENIMIENTO UNIDADES

GRUPO DE PAGO	Sup. Dec. Admisible	Sup. Resuelta	Sobredecl.	% Sobredecl.
ZONAS DE MONTAÑA	189,99	189,99	0,00	0,00

RESUMEN DE PAGOS

	IMPORTE (Euros)			
	RESUELTO	FEADER	MAPA	CAPADR
Pago realizado	2.046,00	1.739,10	200,71	106,19

APLICACIÓN DE REDUCCIONES Y PENALIZACIONES (%)

Criterios de subvencionabilidad (1)	Presentación tardía	Omisión declaración	Condicionabilidad
0,00	0,00	0,00	0,00

IMPORTE (Euros)

Calculado(2)	Reducción	Penalización	Reducción Penalización (3)	Penalización adicional	Resuelto	FEADER	MAPA	CAPADR
2.046,00 €	0,00 €	0,00 €	0,00 €	0,00 €	2.046,00 €	1.739,10 €	200,71 €	106,19 €
Importe Unitario:	93,00 €	Nuevo Importe Unitario:	10,77 €					

(1) Con incidencias que retienen pago o deniegan el expediente.

(2) Se calcula sobre superficie declarada admisible.

(3) Aplicación del artículo 16 bis del RD 147/2023.

(4) Expediente con algunos recintos de pastos permanentes ubicados en espacios protegidos donde la carga ganadera mínima será 0,1 UGM/ha.

Puede verificar la integridad de una copia de este documento mediante la lectura del código QR adjunto o mediante el acceso a la dirección <https://ws050.juntadeandalucia.es/verificarFirma> indicando el código de VERIFICACIÓN

FIRMADO POR	RAQUEL MARIA ESPIN CRESPO	29/01/2025	
VERIFICACIÓN	Pk2jmMURSWMFXCU9VKGJRQ2Q7H5BP3	PÁG. 119/2713	

**RECINTOS PROPUESTOS**

REF.	REFERENCIA SIGPAC	CULTIVO	S/R	USO SIGPAC	Sup. Dec. admisible	Sup. Campo	Sup. Determ.	Sup. Resulta
-1485901	04-063-003-00106-0001	CEBADA	S		1,96		1,96	1,96
4106020	04-063-003-00045-0001	CEBADA	S		1,49		1,49	1,49
4106038	04-063-003-00046-0001	CEBADA	S		0,80		0,80	0,80
4106044	04-098-053-00026-0001	VEZA	S		0,90		0,90	0,90
4106060	04-098-049-00047-0001	TRIGO BLANDO	S		0,22		0,22	0,22
4106063	04-098-049-00046-0001	CEBADA	S		0,69		0,69	0,69
4106067	04-098-053-00042-0001	BARBECHO TRADICIONAL	S		0,03		0,03	0,03
4106076	04-098-053-00046-0001	BARBECHO TRADICIONAL	S		1,12		1,12	1,12
4106088	04-063-004-00039-0001	TRIGO BLANDO	S		0,78		0,78	0,78
4106100	04-063-004-00040-0001	CEBADA	S		0,24		0,24	0,24
4106106	04-098-092-00005-0001	BARBECHO TRADICIONAL	S		4,18		4,18	4,18
4106112	04-098-092-00009-0001	VEZA	S		0,52		0,52	0,52
6906438	04-098-093-00013-0004	BARBECHO TRADICIONAL	S		1,77		1,77	1,77
6906439	04-098-093-00013-0003	BARBECHO TRADICIONAL	S		3,62		3,62	3,62
1700000005368393	04-063-003-00042-0001	CEBADA	S		0,71		0,71	0,71
1700000005368395	04-098-048-00004-0001	CEBADA	S		0,17		0,17	0,17
1700000005368396	04-098-048-00005-0001	CEBADA	S		0,22		0,22	0,22
1700000005368397	04-063-037-00018-0001	AVENA	S		2,37		2,37	2,37
1700000005368398	04-063-037-00024-0001	AVENA	S		1,86		1,86	1,86
1700000005368399	04-098-050-00045-0001	CEBADA	S		1,22		1,22	1,22
1700000005368400	04-063-037-00017-0001	AVENA	S		3,66		3,66	3,66
1700000005368401	04-063-007-00007-0006	BARBECHO TRADICIONAL	S		1,24		1,24	1,24
1700000005368402	04-063-007-00007-0008	CEBADA	S		5,27		5,27	5,27
1700000005368403	04-063-007-00008-0003	BARBECHO TRADICIONAL	S		0,85		0,85	0,85
1700000005368404	04-063-007-00008-0004	BARBECHO TRADICIONAL	S		0,31		0,31	0,31
1700000005368405	04-063-007-00009-0001	BARBECHO TRADICIONAL	S		0,50		0,50	0,50
1700000005368406	04-063-007-00111-0001	BARBECHO TRADICIONAL	S		8,53		8,53	8,53
1700000005368407	04-098-050-00044-0001	CEBADA	S		0,50		0,50	0,50
1700000005368408	04-098-053-00033-0002	BARBECHO TRADICIONAL	S		0,92		0,92	0,92
1700000005368409	04-063-004-00004-0001	AVENA	S		8,54		8,54	8,54
1700000005368410	04-063-036-00028-0001	CEBADA	S		2,69		2,69	2,69
1700000005368411	04-063-036-00029-0001	CEBADA	S		2,79		2,79	2,79
1700000005368412	04-063-006-00051-0001	CEBADA	S		3,19		3,19	3,19
1700000005368413	04-063-036-00031-0001	CEBADA	S		3,24		3,24	3,24
1700000005368414	04-098-047-00014-0001	VEZA	S		2,12		2,12	2,12
1700000005368415	04-098-050-00047-0001	CEBADA	S		1,50		1,50	1,50
1700000005368417	04-063-004-00036-0001	CEBADA	S		3,69		3,69	3,69
1700000005368418	04-063-004-00037-0001	CEBADA	S		0,72		0,72	0,72
1700000005368419	04-063-003-00054-0001	CEBADA	S		0,63		0,63	0,63
1700000005368425	04-098-053-00040-0001	BARBECHO TRADICIONAL	S		1,44		1,44	1,44
1700000005368428	04-063-004-00062-0001	TRIGO BLANDO	S		1,29		1,29	1,29
1700000005368429	04-063-004-00063-0001	TRIGO BLANDO	S		2,66		2,66	2,66
1700000005368430	04-063-006-00049-0001	CEBADA	S		0,85		0,85	0,85
1700000005368431	04-063-005-00149-0001	CEBADA	S		0,71		0,71	0,71
1700000005368432	04-063-004-00049-0001	VEZA	S		5,82		5,82	5,82
1700000005368433	04-063-003-00043-0001	CEBADA	S		1,22		1,22	1,22
1700000005368434	04-063-004-00065-0001	CEBADA	S		2,40		2,40	2,40
1700000005368435	04-063-004-00068-0001	CEBADA	S		3,26		3,26	3,26
1700000005368437	04-063-003-00044-0001	CEBADA	S		1,19		1,19	1,19
1700000005368438	04-063-003-00047-0001	CEBADA	S		0,96		0,96	0,96
1700000005368439	04-063-003-00049-0002	CEBADA	S		3,73		3,73	3,73
1700000005368440	04-098-092-00010-0002	VEZA	S		5,65		5,65	5,65

(1) Con incidencias que retienen pago o deniegan el expediente.

(2) Se calcula sobre superficie declarada admisible.

(3) Aplicación del artículo 16 bis del RD 147/2023.

(4) Expediente con algunos recintos de pastos permanentes ubicados en espacios protegidos donde la carga ganadera mínima será 0,1 UGM/ha.

Puede verificar la integridad de una copia de este documento mediante la lectura del código QR adjunto o mediante el acceso a la dirección <https://ws050.juntadeandalucia.es/verificarFirma> indicando el código de VERIFICACIÓN

FIRMADO POR

RAQUEL MARIA ESPIN CRESPO

29/01/2025

VERIFICACIÓN

Pk2jmMURSWMFXCU9VKGJRQ2Q7H5BP3

PÁG. 120/2713



**RECINTOS PROPUESTOS**

REF.	REFERENCIA SIGPAC	CULTIVO	S/R	USO SIGPAC	Sup. Dec. admisible	Sup. Campo	Sup. Determ.	Sup. Resuelta
170000005368441	04-098-092-00150-0002	VEZA	S		2,10		2,10	2,10
170000005368442	04-098-092-00013-0001	CEBADA	S		0,93		0,93	0,93
170000005368443	04-098-093-00001-0001	CEBADA	S		4,68		4,68	4,68
170000005368444	04-098-053-00025-0001	VEZA	S		3,63		3,63	3,63
170000005368445	04-098-048-00015-0001	CEBADA	S		3,13		3,13	3,13
170000005368452	04-098-093-00022-0001	BARBECHO TRADICIONAL	S		10,19		10,19	10,19
170000005368453	04-098-050-00046-0001	CEBADA	S		0,63		0,63	0,63
170000005368454	04-098-053-00040-0006	ALBARICOQUEROS	S		0,04		0,04	0,04
170000005368460	04-098-052-00041-0001	TRIGO BLANDO	S		1,60		1,60	1,60
170000005368461	04-063-007-00007-0007	CEBADA	S		2,01		2,01	2,01
170000005368465	04-063-007-00111-0001	CEBADA	S		18,55		18,55	18,55
170000005368469	04-063-004-00057-0001	BARBECHO TRADICIONAL	S		27,32		27,32	27,32
170000005368471	04-098-052-00037-0001	TRIGO BLANDO	S		1,80		1,80	1,80
170000005368474	04-063-004-00072-0001	CEBADA	S		2,37		2,37	2,37
170000005368476	04-063-004-00049-0002	ALMENDROS	S		4,07		4,07	4,07

INCIDENCIAS**INCIDENCIA DESCRIPCIÓN**

452	Actividad agraria declarada en un recinto no compatible con el uso PA, PR o PS asignado en SIGPAC para ese recinto. Recinto:04-063-003-00047-00002 Cultivo:62000 PASTOS PERMANENTES DE 5 O MAS AÑOS-SIN VARIEDAD Secano USO ASIGNADO EN SIGPAC:PS Recinto:04-063-004-00036-00002 Cultivo:62000 PASTOS PERMANENTES DE 5 O MAS AÑOS-SIN VARIEDAD Secano USO ASIGNADO EN SIGPAC:PR Recinto:04-063-007-00007-00002 Cultivo:62000 PASTOS PERMANENTES DE 5 O MAS AÑOS-SIN VARIEDAD Secano USO ASIGNADO EN SIGPAC:PR Recinto:04-063-007-00007-00013 Cultivo:62000 PASTOS PERMANENTES DE 5 O MAS AÑOS-SIN VARIEDAD Secano USO ASIGNADO EN SIGPAC:PR Recinto:04-063-007-00111-00002 Cultivo:62000 PASTOS PERMANENTES DE 5 O MAS AÑOS-SIN VARIEDAD Secano USO ASIGNADO EN SIGPAC:PR Recinto:04-063-007-00111-00013 Cultivo:62000 PASTOS PERMANENTES DE 5 O MAS AÑOS-SIN VARIEDAD Secano USO ASIGNADO EN SIGPAC:PR Recinto:04-063-007-00111-00015 Cultivo:62000 PASTOS PERMANENTES DE 5 O MAS AÑOS-SIN VARIEDAD Secano USO ASIGNADO EN SIGPAC:PR Recinto:04-063-007-00111-00017 Cultivo:62000 PASTOS PERMANENTES DE 5 O MAS AÑOS-SIN VARIEDAD Secano USO ASIGNADO EN SIGPAC:PR Recinto:04-098-053-00033-00003 Cultivo:62000 PASTOS PERMANENTES DE 5 O MAS AÑOS-SIN VARIEDAD Secano USO ASIGNADO EN SIGPAC:PR Recinto:04-098-053-00040-00003 Cultivo:62000 PASTOS PERMANENTES DE 5 O MAS AÑOS-SIN VARIEDAD Secano USO ASIGNADO EN SIGPAC:PR Recinto:04-098-053-00040-00005 Cultivo:62000 PASTOS PERMANENTES DE 5 O MAS AÑOS-SIN VARIEDAD Secano USO ASIGNADO EN SIGPAC:PR Recinto:04-098-092-00010-00003 Cultivo:62000 PASTOS PERMANENTES DE 5 O MAS AÑOS-SIN VARIEDAD Secano USO ASIGNADO EN SIGPAC:PR
3795	Recinto declarado con una situación de riesgo de abandono. Recinto:04-063-007-00111-00009 Cultivo: - Recinto:04-098-053-00040-00006 Cultivo: -
86119	Carga ganadera NO cumple con el valor mínimo de 0,2 UGM/ha. Recinto:04-063-003-00047-00002 Cultivo:62000 PASTOS PERMANENTES DE 5 O MAS AÑOS-SIN VARIEDAD Secano Carga Ganadera:0 Recinto:04-063-004-00036-00002 Cultivo:62000 PASTOS PERMANENTES DE 5 O MAS AÑOS-SIN VARIEDAD Secano Carga Ganadera:0 Recinto:04-063-007-00007-00002 Cultivo:62000 PASTOS PERMANENTES DE 5 O MAS AÑOS-SIN VARIEDAD Secano Carga Ganadera:0 Recinto:04-063-007-00007-00007 Cultivo:63000 PASTOS DE MENOS DE 5 AÑOS-SIN VARIEDAD Secano Carga Ganadera:0 Recinto:04-063-007-00007-00013 Cultivo:62000 PASTOS PERMANENTES DE 5 O MAS AÑOS-SIN VARIEDAD Secano Carga Ganadera:0 Recinto:04-063-007-00111-00001 Cultivo:63000 PASTOS DE MENOS DE 5 AÑOS-SIN VARIEDAD Secano Carga Ganadera:0 Recinto:04-063-007-00111-00002 Cultivo:62000 PASTOS PERMANENTES DE 5 O MAS AÑOS-SIN VARIEDAD Secano Carga Ganadera:0

(1) Con incidencias que retienen pago o deniegan el expediente.

(2) Se calcula sobre superficie declarada admisible.

(3) Aplicación del artículo 16 bis del RD 147/2023.

(4) Expediente con algunos recintos de pastos permanentes ubicados en espacios protegidos donde la carga ganadera mínima será 0,1 UGM/ha.

Puede verificar la integridad de una copia de este documento mediante la lectura del código QR adjunto o mediante el acceso a la dirección <https://ws050.juntadeandalucia.es/verificarFirma> indicando el código de VERIFICACIÓN

FIRMADO POR

RAQUEL MARIA ESPIN CRESPO

29/01/2025

VERIFICACIÓN

Pk2jmMURSWMFXCU9VKGJRQ2Q7H5BP3

PÁG. 121/2713



**INCIDENCIAS****INCIDENCIA DESCRIPCIÓN**

	Recinto:04-063-007-00111-00009 Cultivo:63000 PASTOS DE MENOS DE 5 AÑOS-SIN VARIEDAD Secano Carga Ganadera:0
	Recinto:04-063-007-00111-00013 Cultivo:62000 PASTOS PERMANENTES DE 5 O MAS AÑOS-SIN VARIEDAD Secano Carga Ganadera:0
	Recinto:04-063-007-00111-00015 Cultivo:62000 PASTOS PERMANENTES DE 5 O MAS AÑOS-SIN VARIEDAD Secano Carga Ganadera:0
	Recinto:04-063-007-00111-00017 Cultivo:62000 PASTOS PERMANENTES DE 5 O MAS AÑOS-SIN VARIEDAD Secano Carga Ganadera:0
	Recinto:04-098-053-00033-00003 Cultivo:62000 PASTOS PERMANENTES DE 5 O MAS AÑOS-SIN VARIEDAD Secano Carga Ganadera:0
	Recinto:04-098-053-00040-00003 Cultivo:62000 PASTOS PERMANENTES DE 5 O MAS AÑOS-SIN VARIEDAD Secano Carga Ganadera:0
	Recinto:04-098-053-00040-00005 Cultivo:62000 PASTOS PERMANENTES DE 5 O MAS AÑOS-SIN VARIEDAD Secano Carga Ganadera:0
	Recinto:04-098-092-00010-00003 Cultivo:62000 PASTOS PERMANENTES DE 5 O MAS AÑOS-SIN VARIEDAD Secano Carga Ganadera:0
86121	Recinto superficie forrajera que no realiza la actividad de producción de pastoreo.
	Recinto:04-063-003-00047-00002 Cultivo:62000 PASTOS PERMANENTES DE 5 O MAS AÑOS-SIN VARIEDAD Secano Actividad Agraria del recinto:2
	Recinto:04-063-004-00036-00002 Cultivo:62000 PASTOS PERMANENTES DE 5 O MAS AÑOS-SIN VARIEDAD Secano Actividad Agraria del recinto:2
	Recinto:04-063-007-00007-00002 Cultivo:62000 PASTOS PERMANENTES DE 5 O MAS AÑOS-SIN VARIEDAD Secano Actividad Agraria del recinto:2
	Recinto:04-063-007-00007-00007 Cultivo:63000 PASTOS DE MENOS DE 5 AÑOS-SIN VARIEDAD Secano Actividad Agraria del recinto:2
	Recinto:04-063-007-00007-00013 Cultivo:62000 PASTOS PERMANENTES DE 5 O MAS AÑOS-SIN VARIEDAD Secano Actividad Agraria del recinto:2
	Recinto:04-063-007-00111-00001 Cultivo:63000 PASTOS DE MENOS DE 5 AÑOS-SIN VARIEDAD Secano Actividad Agraria del recinto:2
	Recinto:04-063-007-00111-00002 Cultivo:62000 PASTOS PERMANENTES DE 5 O MAS AÑOS-SIN VARIEDAD Secano Actividad Agraria del recinto:2
	Recinto:04-063-007-00111-00009 Cultivo:63000 PASTOS DE MENOS DE 5 AÑOS-SIN VARIEDAD Secano Actividad Agraria del recinto:2
	Recinto:04-063-007-00111-00013 Cultivo:62000 PASTOS PERMANENTES DE 5 O MAS AÑOS-SIN VARIEDAD Secano Actividad Agraria del recinto:2
	Recinto:04-063-007-00111-00015 Cultivo:62000 PASTOS PERMANENTES DE 5 O MAS AÑOS-SIN VARIEDAD Secano Actividad Agraria del recinto:2
	Recinto:04-063-007-00111-00017 Cultivo:62000 PASTOS PERMANENTES DE 5 O MAS AÑOS-SIN VARIEDAD Secano Actividad Agraria del recinto:2
	Recinto:04-098-053-00033-00003 Cultivo:62000 PASTOS PERMANENTES DE 5 O MAS AÑOS-SIN VARIEDAD Secano Actividad Agraria del recinto:2
	Recinto:04-098-053-00040-00003 Cultivo:62000 PASTOS PERMANENTES DE 5 O MAS AÑOS-SIN VARIEDAD Secano Actividad Agraria del recinto:2
	Recinto:04-098-053-00040-00005 Cultivo:62000 PASTOS PERMANENTES DE 5 O MAS AÑOS-SIN VARIEDAD Secano Actividad Agraria del recinto:2
	Recinto:04-098-092-00010-00003 Cultivo:62000 PASTOS PERMANENTES DE 5 O MAS AÑOS-SIN VARIEDAD Secano Actividad Agraria del recinto:2
86122	Recinto superficie forrajera que realiza la actividad de producción de pastoreo y no declara el o los códigos del Registro de Explotaciones Ganaderas de Andalucía, REGA.
	Recinto:04-063-003-00047-00002 Cultivo:62000 PASTOS PERMANENTES DE 5 O MAS AÑOS-SIN VARIEDAD Secano
	Recinto:04-063-004-00036-00002 Cultivo:62000 PASTOS PERMANENTES DE 5 O MAS AÑOS-SIN VARIEDAD Secano
	Recinto:04-063-007-00007-00002 Cultivo:62000 PASTOS PERMANENTES DE 5 O MAS AÑOS-SIN VARIEDAD Secano
	Recinto:04-063-007-00007-00007 Cultivo:63000 PASTOS DE MENOS DE 5 AÑOS-SIN VARIEDAD Secano
	Recinto:04-063-007-00007-00013 Cultivo:62000 PASTOS PERMANENTES DE 5 O MAS AÑOS-SIN VARIEDAD Secano
	Recinto:04-063-007-00111-00001 Cultivo:63000 PASTOS DE MENOS DE 5 AÑOS-SIN VARIEDAD Secano
	Recinto:04-063-007-00111-00002 Cultivo:62000 PASTOS PERMANENTES DE 5 O MAS AÑOS-SIN VARIEDAD Secano
	Recinto:04-063-007-00111-00009 Cultivo:63000 PASTOS DE MENOS DE 5 AÑOS-SIN VARIEDAD Secano
	Recinto:04-063-007-00111-00013 Cultivo:62000 PASTOS PERMANENTES DE 5 O MAS AÑOS-SIN VARIEDAD Secano
	Recinto:04-063-007-00111-00015 Cultivo:62000 PASTOS PERMANENTES DE 5 O MAS AÑOS-SIN VARIEDAD Secano
	Recinto:04-063-007-00111-00017 Cultivo:62000 PASTOS PERMANENTES DE 5 O MAS AÑOS-SIN VARIEDAD Secano
	Recinto:04-098-053-00033-00003 Cultivo:62000 PASTOS PERMANENTES DE 5 O MAS AÑOS-SIN VARIEDAD Secano
	Recinto:04-098-053-00040-00003 Cultivo:62000 PASTOS PERMANENTES DE 5 O MAS AÑOS-SIN VARIEDAD Secano
	Recinto:04-098-053-00040-00005 Cultivo:62000 PASTOS PERMANENTES DE 5 O MAS AÑOS-SIN VARIEDAD Secano
	Recinto:04-098-092-00010-00003 Cultivo:62000 PASTOS PERMANENTES DE 5 O MAS AÑOS-SIN VARIEDAD Secano

(1) Con incidencias que retienen pago o deniegan el expediente.

(2) Se calcula sobre superficie declarada admisible.

(3) Aplicación del artículo 16 bis del RD 147/2023.

(4) Expediente con algunos recintos de pastos permanentes ubicados en espacios protegidos donde la carga ganadera mínima será 0,1 UGM/ha.

Puede verificar la integridad de una copia de este documento mediante la lectura del código QR adjunto o mediante el acceso a la dirección <https://ws050.juntadeandalucia.es/verificarFirma> indicando el código de VERIFICACIÓN

FIRMADO POR	RAQUEL MARIA ESPIN CRESPO	29/01/2025	
VERIFICACIÓN	Pk2jmMURSWMFXCU9VKGJRQ2Q7H5BP3	PÁG. 122/2713	



INCIDENCIAS

INCIDENCIA DESCRIPCIÓN

86124	<p>Recinto de forrajera para Cálculo de Carga Ganadera que No pertenece a Explotación.</p> <p>Recinto:04-063-003-00047-00002 Cultivo:62000 PASTOS PERMANENTES DE 5 O MAS AÑOS-SIN VARIEDAD Secano</p> <p>Recinto:04-063-004-00036-00002 Cultivo:62000 PASTOS PERMANENTES DE 5 O MAS AÑOS-SIN VARIEDAD Secano</p> <p>Recinto:04-063-007-00007-00002 Cultivo:62000 PASTOS PERMANENTES DE 5 O MAS AÑOS-SIN VARIEDAD Secano</p> <p>Recinto:04-063-007-00007-00007 Cultivo:63000 PASTOS DE MENOS DE 5 AÑOS-SIN VARIEDAD Secano</p> <p>Recinto:04-063-007-00007-00013 Cultivo:62000 PASTOS PERMANENTES DE 5 O MAS AÑOS-SIN VARIEDAD Secano</p> <p>Recinto:04-063-007-00111-00001 Cultivo:63000 PASTOS DE MENOS DE 5 AÑOS-SIN VARIEDAD Secano</p> <p>Recinto:04-063-007-00111-00002 Cultivo:62000 PASTOS PERMANENTES DE 5 O MAS AÑOS-SIN VARIEDAD Secano</p> <p>Recinto:04-063-007-00111-00009 Cultivo:63000 PASTOS DE MENOS DE 5 AÑOS-SIN VARIEDAD Secano</p> <p>Recinto:04-063-007-00111-00013 Cultivo:62000 PASTOS PERMANENTES DE 5 O MAS AÑOS-SIN VARIEDAD Secano</p> <p>Recinto:04-063-007-00111-00015 Cultivo:62000 PASTOS PERMANENTES DE 5 O MAS AÑOS-SIN VARIEDAD Secano</p> <p>Recinto:04-063-007-00111-00017 Cultivo:62000 PASTOS PERMANENTES DE 5 O MAS AÑOS-SIN VARIEDAD Secano</p> <p>Recinto:04-098-053-00033-00003 Cultivo:62000 PASTOS PERMANENTES DE 5 O MAS AÑOS-SIN VARIEDAD Secano</p> <p>Recinto:04-098-053-00040-00003 Cultivo:62000 PASTOS PERMANENTES DE 5 O MAS AÑOS-SIN VARIEDAD Secano</p> <p>Recinto:04-098-053-00040-00005 Cultivo:62000 PASTOS PERMANENTES DE 5 O MAS AÑOS-SIN VARIEDAD Secano</p> <p>Recinto:04-098-092-00010-00003 Cultivo:62000 PASTOS PERMANENTES DE 5 O MAS AÑOS-SIN VARIEDAD Secano</p>
-------	--

Datos considerados para el Cálculo de la Carga Ganadera del expediente

Superficie determinada para Cálculo Carga Ganadera: 0,00 ha
Carga Ganadera del Expediente: 0,00 ugm/ha

Incidenias de carga ganadera

INCIDENCIA DESCRIPCIÓN

452	<p>Actividad agraria declarada en un recinto no compatible con el uso PA, PR o PS asignado en SIGPAC para ese recinto.</p> <p>Recinto:04-098-053-00033-00003 Cultivo:62000 PASTOS PERMANENTES DE 5 O MAS AÑOS-SIN VARIEDAD Secano USO ASIGNADO EN SIGPAC:PR</p> <p>Recinto:04-098-053-00033-00003 Cultivo:62000 PASTOS PERMANENTES DE 5 O MAS AÑOS-SIN VARIEDAD Secano USO ASIGNADO EN SIGPAC:PR</p> <p>Recinto:04-063-007-00111-00002 Cultivo:62000 PASTOS PERMANENTES DE 5 O MAS AÑOS-SIN VARIEDAD Secano USO ASIGNADO EN SIGPAC:PR</p> <p>Recinto:04-098-053-00033-00003 Cultivo:62000 PASTOS PERMANENTES DE 5 O MAS AÑOS-SIN VARIEDAD Secano USO ASIGNADO EN SIGPAC:PR</p> <p>Recinto:04-098-092-00010-00003 Cultivo:62000 PASTOS PERMANENTES DE 5 O MAS AÑOS-SIN VARIEDAD Secano USO ASIGNADO EN SIGPAC:PR</p> <p>Recinto:04-098-053-00040-00003 Cultivo:62000 PASTOS PERMANENTES DE 5 O MAS AÑOS-SIN VARIEDAD Secano USO ASIGNADO EN SIGPAC:PR</p> <p>Recinto:04-063-003-00047-00002 Cultivo:62000 PASTOS PERMANENTES DE 5 O MAS AÑOS-SIN VARIEDAD Secano USO ASIGNADO EN SIGPAC:PS</p> <p>Recinto:04-063-007-00007-00013 Cultivo:62000 PASTOS PERMANENTES DE 5 O MAS AÑOS-SIN VARIEDAD Secano USO ASIGNADO EN SIGPAC:PR</p> <p>Recinto:04-063-007-00007-00002 Cultivo:62000 PASTOS PERMANENTES DE 5 O MAS AÑOS-SIN VARIEDAD Secano USO ASIGNADO EN SIGPAC:PR</p> <p>Recinto:04-063-004-00036-00002 Cultivo:62000 PASTOS PERMANENTES DE 5 O MAS AÑOS-SIN VARIEDAD Secano USO ASIGNADO EN SIGPAC:PR</p> <p>Recinto:04-063-007-00111-00013 Cultivo:62000 PASTOS PERMANENTES DE 5 O MAS AÑOS-SIN VARIEDAD Secano USO ASIGNADO EN SIGPAC:PR</p> <p>Recinto:04-063-007-00111-00015 Cultivo:62000 PASTOS PERMANENTES DE 5 O MAS AÑOS-SIN VARIEDAD Secano USO ASIGNADO EN SIGPAC:PR</p> <p>Recinto:04-098-053-00040-00005 Cultivo:62000 PASTOS PERMANENTES DE 5 O MAS AÑOS-SIN VARIEDAD Secano USO ASIGNADO EN SIGPAC:PR</p> <p>Recinto:04-063-007-00111-00017 Cultivo:62000 PASTOS PERMANENTES DE 5 O MAS AÑOS-SIN VARIEDAD Secano USO ASIGNADO EN SIGPAC:PR</p>
3795	<p>Recinto declarado con una situación de riesgo de abandono.</p> <p>Recinto:04-063-007-00111-00009 Cultivo: -</p>
86122	<p>Recinto superficie forrajera que realiza la actividad de producción de pastoreo y no declara el o los códigos del Registro de Explotaciones Ganaderas de Andalucía, REGA.</p> <p>Recinto:04-063-007-00007-00007 Cultivo:63000 PASTOS DE MENOS DE 5 AÑOS-SIN VARIEDAD Secano</p> <p>Recinto:04-063-007-00111-00009 Cultivo:63000 PASTOS DE MENOS DE 5 AÑOS-SIN VARIEDAD Secano</p>

(1) Con incidencias que retienen pago o deniegan el expediente.
 (2) Se calcula sobre superficie declarada admisible.
 (3) Aplicación del artículo 16 bis del RD 147/2023.
 (4) Expediente con algunos recintos de pastos permanentes ubicados en espacios protegidos donde la carga ganadera mínima será 0,1 UGM/ha.

Puede verificar la integridad de una copia de este documento mediante la lectura del código QR adjunto o mediante el acceso a la dirección <https://ws050.juntadeandalucia.es/verificarFirma> indicando el código de VERIFICACIÓN

FIRMADO POR	RAQUEL MARIA ESPIN CRESPO	29/01/2025
VERIFICACIÓN	Pk2jmMURSWMFXCU9VKGJQRQ2Q7H5BP3	PÁG. 123/2713





	Recinto:04-063-007-00111-00001	Cultivo:63000	PASTOS DE MENOS DE 5 AÑOS-SIN VARIEDAD	Secano
	Recinto:04-098-053-00033-00003	Cultivo:62000	PASTOS PERMANENTES DE 5 O MAS AÑOS-SIN VARIEDAD	Secano
	Recinto:04-098-053-00033-00003	Cultivo:62000	PASTOS PERMANENTES DE 5 O MAS AÑOS-SIN VARIEDAD	Secano
	Recinto:04-063-007-00111-00001	Cultivo:63000	PASTOS DE MENOS DE 5 AÑOS-SIN VARIEDAD	Secano
	Recinto:04-063-007-00111-00002	Cultivo:62000	PASTOS PERMANENTES DE 5 O MAS AÑOS-SIN VARIEDAD	Secano
	Recinto:04-098-053-00033-00003	Cultivo:62000	PASTOS PERMANENTES DE 5 O MAS AÑOS-SIN VARIEDAD	Secano
	Recinto:04-098-092-00010-00003	Cultivo:62000	PASTOS PERMANENTES DE 5 O MAS AÑOS-SIN VARIEDAD	Secano
	Recinto:04-098-053-00040-00003	Cultivo:62000	PASTOS PERMANENTES DE 5 O MAS AÑOS-SIN VARIEDAD	Secano
	Recinto:04-063-003-00047-00002	Cultivo:62000	PASTOS PERMANENTES DE 5 O MAS AÑOS-SIN VARIEDAD	Secano
	Recinto:04-063-007-00111-00001	Cultivo:63000	PASTOS DE MENOS DE 5 AÑOS-SIN VARIEDAD	Secano
	Recinto:04-063-007-00007-00013	Cultivo:62000	PASTOS PERMANENTES DE 5 O MAS AÑOS-SIN VARIEDAD	Secano
	Recinto:04-063-007-00007-00002	Cultivo:62000	PASTOS PERMANENTES DE 5 O MAS AÑOS-SIN VARIEDAD	Secano
	Recinto:04-063-004-00036-00002	Cultivo:62000	PASTOS PERMANENTES DE 5 O MAS AÑOS-SIN VARIEDAD	Secano
	Recinto:04-063-007-00111-00013	Cultivo:62000	PASTOS PERMANENTES DE 5 O MAS AÑOS-SIN VARIEDAD	Secano
	Recinto:04-063-007-00111-00015	Cultivo:62000	PASTOS PERMANENTES DE 5 O MAS AÑOS-SIN VARIEDAD	Secano
	Recinto:04-098-053-00040-00005	Cultivo:62000	PASTOS PERMANENTES DE 5 O MAS AÑOS-SIN VARIEDAD	Secano
	Recinto:04-063-007-00111-00017	Cultivo:62000	PASTOS PERMANENTES DE 5 O MAS AÑOS-SIN VARIEDAD	Secano
86124	Recinto de forrajera para Cálculo de Carga Ganadera que No pertenece a Explotación.			
	Recinto:04-063-007-00007-00007	Cultivo:63000	PASTOS DE MENOS DE 5 AÑOS-SIN VARIEDAD	Secano
	Recinto:04-063-007-00111-00009	Cultivo:63000	PASTOS DE MENOS DE 5 AÑOS-SIN VARIEDAD	Secano
	Recinto:04-063-007-00111-00001	Cultivo:63000	PASTOS DE MENOS DE 5 AÑOS-SIN VARIEDAD	Secano
	Recinto:04-098-053-00033-00003	Cultivo:62000	PASTOS PERMANENTES DE 5 O MAS AÑOS-SIN VARIEDAD	Secano
	Recinto:04-098-053-00033-00003	Cultivo:62000	PASTOS PERMANENTES DE 5 O MAS AÑOS-SIN VARIEDAD	Secano
	Recinto:04-063-007-00111-00001	Cultivo:63000	PASTOS DE MENOS DE 5 AÑOS-SIN VARIEDAD	Secano
	Recinto:04-063-007-00111-00002	Cultivo:62000	PASTOS PERMANENTES DE 5 O MAS AÑOS-SIN VARIEDAD	Secano
	Recinto:04-098-053-00033-00003	Cultivo:62000	PASTOS PERMANENTES DE 5 O MAS AÑOS-SIN VARIEDAD	Secano
	Recinto:04-098-092-00010-00003	Cultivo:62000	PASTOS PERMANENTES DE 5 O MAS AÑOS-SIN VARIEDAD	Secano
	Recinto:04-098-053-00040-00003	Cultivo:62000	PASTOS PERMANENTES DE 5 O MAS AÑOS-SIN VARIEDAD	Secano
	Recinto:04-063-003-00047-00002	Cultivo:62000	PASTOS PERMANENTES DE 5 O MAS AÑOS-SIN VARIEDAD	Secano
	Recinto:04-063-007-00111-00001	Cultivo:63000	PASTOS DE MENOS DE 5 AÑOS-SIN VARIEDAD	Secano
	Recinto:04-063-007-00007-00013	Cultivo:62000	PASTOS PERMANENTES DE 5 O MAS AÑOS-SIN VARIEDAD	Secano
	Recinto:04-063-007-00007-00002	Cultivo:62000	PASTOS PERMANENTES DE 5 O MAS AÑOS-SIN VARIEDAD	Secano
	Recinto:04-063-004-00036-00002	Cultivo:62000	PASTOS PERMANENTES DE 5 O MAS AÑOS-SIN VARIEDAD	Secano
	Recinto:04-063-007-00111-00013	Cultivo:62000	PASTOS PERMANENTES DE 5 O MAS AÑOS-SIN VARIEDAD	Secano
	Recinto:04-063-007-00111-00015	Cultivo:62000	PASTOS PERMANENTES DE 5 O MAS AÑOS-SIN VARIEDAD	Secano
	Recinto:04-098-053-00040-00005	Cultivo:62000	PASTOS PERMANENTES DE 5 O MAS AÑOS-SIN VARIEDAD	Secano
	Recinto:04-063-007-00111-00017	Cultivo:62000	PASTOS PERMANENTES DE 5 O MAS AÑOS-SIN VARIEDAD	Secano
86128	Recinto de Forrajeras que no ha contabilizado para Carga Ganadera por no tener una explotación válida para el cálculo de la Carga Ganadera			
	Recinto:04-063-007-00007-00007	Cultivo:63	PASTOS DE MENOS DE 5 AÑOS-	
	Recinto:04-063-007-00111-00009	Cultivo:63	PASTOS DE MENOS DE 5 AÑOS-	
	Recinto:04-063-007-00111-00001	Cultivo:63	PASTOS DE MENOS DE 5 AÑOS-	
	Recinto:04-098-053-00033-00003	Cultivo:62	PASTOS PERMANENTES DE 5 O MAS AÑOS-	
	Recinto:04-098-053-00033-00003	Cultivo:62	PASTOS PERMANENTES DE 5 O MAS AÑOS-	
	Recinto:04-063-007-00111-00001	Cultivo:63	PASTOS DE MENOS DE 5 AÑOS-	
	Recinto:04-063-007-00111-00002	Cultivo:62	PASTOS PERMANENTES DE 5 O MAS AÑOS-	
	Recinto:04-098-053-00033-00003	Cultivo:62	PASTOS PERMANENTES DE 5 O MAS AÑOS-	
	Recinto:04-098-092-00010-00003	Cultivo:62	PASTOS PERMANENTES DE 5 O MAS AÑOS-	
	Recinto:04-098-053-00040-00003	Cultivo:62	PASTOS PERMANENTES DE 5 O MAS AÑOS-	
	Recinto:04-063-003-00047-00002	Cultivo:62	PASTOS PERMANENTES DE 5 O MAS AÑOS-	
	Recinto:04-063-007-00111-00001	Cultivo:63	PASTOS DE MENOS DE 5 AÑOS-	
	Recinto:04-063-007-00007-00013	Cultivo:62	PASTOS PERMANENTES DE 5 O MAS AÑOS-	
	Recinto:04-063-007-00007-00002	Cultivo:62	PASTOS PERMANENTES DE 5 O MAS AÑOS-	
	Recinto:04-063-004-00036-00002	Cultivo:62	PASTOS PERMANENTES DE 5 O MAS AÑOS-	
	Recinto:04-063-007-00111-00013	Cultivo:62	PASTOS PERMANENTES DE 5 O MAS AÑOS-	
	Recinto:04-063-007-00111-00015	Cultivo:62	PASTOS PERMANENTES DE 5 O MAS AÑOS-	
	Recinto:04-098-053-00040-00005	Cultivo:62	PASTOS PERMANENTES DE 5 O MAS AÑOS-	
	Recinto:04-063-007-00111-00017	Cultivo:62	PASTOS PERMANENTES DE 5 O MAS AÑOS-	
86132	Recinto superficie forrajera que no realiza la actividad de producción de pastoreo.			
	Recinto:04-063-007-00007-00007	Cultivo:63000	PASTOS DE MENOS DE 5 AÑOS-SIN VARIEDAD	Secano
	Recinto:04-098-053-00042-00001	Cultivo:20000	BARBECHO TRADICIONAL-SIN VARIEDAD	Secano

(1) Con incidencias que retienen pago o deniegan el expediente.

(2) Se calcula sobre superficie declarada admisible.

(3) Aplicación del artículo 16 bis del RD 147/2023.

(4) Expediente con algunos recintos de pastos permanentes ubicados en espacios protegidos donde la carga ganadera mínima será 0,1 UGM/ha.

Puede verificar la integridad de una copia de este documento mediante la lectura del código QR adjunto o mediante el acceso a la dirección <https://ws050.juntadeandalucia.es/verificarFirma> indicando el código de VERIFICACIÓN

FIRMADO POR

RAQUEL MARIA ESPIN CRESPO

29/01/2025

VERIFICACIÓN

Pk2jmMURSWMFXCU9VKGJQRQ2Q7H5BP3

PÁG. 124/2713





Recinto:04-098-053-00046-00001	Cultivo:20000	BARBECHO TRADICIONAL-SIN VARIEDAD	Secano
Recinto:04-098-092-00005-00001	Cultivo:20000	BARBECHO TRADICIONAL-SIN VARIEDAD	Secano
Recinto:04-098-093-00013-00004	Cultivo:20000	BARBECHO TRADICIONAL-SIN VARIEDAD	Secano
Recinto:04-098-093-00013-00003	Cultivo:20000	BARBECHO TRADICIONAL-SIN VARIEDAD	Secano
Recinto:04-063-007-00111-00009	Cultivo:63000	PASTOS DE MENOS DE 5 AÑOS-SIN VARIEDAD	Secano
Recinto:04-063-007-00007-00006	Cultivo:20000	BARBECHO TRADICIONAL-SIN VARIEDAD	Secano
Recinto:04-063-007-00008-00003	Cultivo:20000	BARBECHO TRADICIONAL-SIN VARIEDAD	Secano
Recinto:04-063-007-00008-00004	Cultivo:20000	BARBECHO TRADICIONAL-SIN VARIEDAD	Secano
Recinto:04-063-007-00009-00001	Cultivo:20000	BARBECHO TRADICIONAL-SIN VARIEDAD	Secano
Recinto:04-063-007-00111-00001	Cultivo:20000	BARBECHO TRADICIONAL-SIN VARIEDAD	Secano
Recinto:04-098-053-00033-00002	Cultivo:20000	BARBECHO TRADICIONAL-SIN VARIEDAD	Secano
Recinto:04-063-007-00111-00001	Cultivo:63000	PASTOS DE MENOS DE 5 AÑOS-SIN VARIEDAD	Secano
Recinto:04-098-053-00033-00003	Cultivo:62000	PASTOS PERMANENTES DE 5 O MAS AÑOS-SIN VARIEDAD	Secano
Recinto:04-098-053-00040-00001	Cultivo:20000	BARBECHO TRADICIONAL-SIN VARIEDAD	Secano
Recinto:04-098-053-00033-00003	Cultivo:62000	PASTOS PERMANENTES DE 5 O MAS AÑOS-SIN VARIEDAD	Secano
Recinto:04-063-007-00111-00001	Cultivo:63000	PASTOS DE MENOS DE 5 AÑOS-SIN VARIEDAD	Secano
Recinto:04-063-007-00111-00002	Cultivo:62000	PASTOS PERMANENTES DE 5 O MAS AÑOS-SIN VARIEDAD	Secano
Recinto:04-098-053-00033-00003	Cultivo:62000	PASTOS PERMANENTES DE 5 O MAS AÑOS-SIN VARIEDAD	Secano
Recinto:04-098-092-00010-00003	Cultivo:62000	PASTOS PERMANENTES DE 5 O MAS AÑOS-SIN VARIEDAD	Secano
Recinto:04-098-053-00040-00003	Cultivo:62000	PASTOS PERMANENTES DE 5 O MAS AÑOS-SIN VARIEDAD	Secano
Recinto:04-063-003-00047-00002	Cultivo:62000	PASTOS PERMANENTES DE 5 O MAS AÑOS-SIN VARIEDAD	Secano
Recinto:04-098-093-00022-00001	Cultivo:20000	BARBECHO TRADICIONAL-SIN VARIEDAD	Secano
Recinto:04-063-007-00111-00001	Cultivo:63000	PASTOS DE MENOS DE 5 AÑOS-SIN VARIEDAD	Secano
Recinto:04-063-007-00007-00013	Cultivo:62000	PASTOS PERMANENTES DE 5 O MAS AÑOS-SIN VARIEDAD	Secano
Recinto:04-063-007-00007-00002	Cultivo:62000	PASTOS PERMANENTES DE 5 O MAS AÑOS-SIN VARIEDAD	Secano
Recinto:04-063-004-00036-00002	Cultivo:62000	PASTOS PERMANENTES DE 5 O MAS AÑOS-SIN VARIEDAD	Secano
Recinto:04-063-007-00111-00013	Cultivo:62000	PASTOS PERMANENTES DE 5 O MAS AÑOS-SIN VARIEDAD	Secano
Recinto:04-063-007-00111-00015	Cultivo:62000	PASTOS PERMANENTES DE 5 O MAS AÑOS-SIN VARIEDAD	Secano
Recinto:04-063-004-00057-00001	Cultivo:20000	BARBECHO TRADICIONAL-SIN VARIEDAD	Secano
Recinto:04-098-053-00040-00005	Cultivo:62000	PASTOS PERMANENTES DE 5 O MAS AÑOS-SIN VARIEDAD	Secano
Recinto:04-063-007-00111-00017	Cultivo:62000	PASTOS PERMANENTES DE 5 O MAS AÑOS-SIN VARIEDAD	Secano

(1) Con incidencias que retienen pago o deniegan el expediente.

(2) Se calcula sobre superficie declarada admisible.

(3) Aplicación del artículo 16 bis del RD 147/2023.

(4) Expediente con algunos recintos de pastos permanentes ubicados en espacios protegidos donde la carga ganadera mínima será 0,1 UGM/ha.

Puede verificar la integridad de una copia de este documento mediante la lectura del código QR adjunto o mediante el acceso a la dirección <https://ws050.juntadeandalucia.es/verificarFirma> indicando el código de VERIFICACIÓN

FIRMADO POR	RAQUEL MARIA ESPIN CRESPO	29/01/2025	
VERIFICACIÓN	Pk2jmMURSWMFXCU9VKGJRQ2Q7H5BP3	PÁG. 125/2713	

**APELLIDOS Y NOMBRE / RAZÓN SOCIAL**

GARCIA VALERA DANIEL

NIF

****7157*

EXPEDIENTE

1261316

RESOLUCIÓN

CONCESIÓN DE LA AYUDA

DATOS DE MANTENIMIENTO UNIDADES

GRUPO DE PAGO	Sup. Dec. Admisible	Sup. Resuelta	Sobredecl.	% Sobredecl.
ZONAS DE MONTAÑA	12,48	12,24	0,24	1,92

RESUMEN DE PAGOS

	IMPORTE (Euros)			
	RESUELTO	FEADER	MAPA	CAPADR
Pago realizado	1.138,32	967,57	111,67	59,08

APLICACIÓN DE REDUCCIONES Y PENALIZACIONES (%)

Criterios de subvencionabilidad (1)	Presentación tardía	Omisión declaración	Condicionalidad
0,00	0,00	0,00	0,00

IMPORTE (Euros)

Calculado(2)	Reducción	Penalización	Reducción Penalización (3)	Penalización adicional	Resuelto	FEADER	MAPA	CAPADR
1.160,64 €	22,32 €	0,00 €	0,00 €	0,00 €	1.138,32 €	967,57 €	111,67 €	59,08 €
Importe Unitario:	93,00 €	Nuevo Importe Unitario:	93,00 €					

RECINTOS PROPUESTOS

REF.	REFERENCIA SIGPAC	CULTIVO	S/R	USO SIGPAC	Sup. Dec. admisible	Sup. Campo	Sup. Determ.	Sup. Resuelta
-104361	04-099-030-00668-0001	ALMENDROS	S		1,59		1,59	1,59
6830371	04-099-029-00178-0002	ALMENDROS	S		1,37		1,37	1,37
6830372	04-099-029-00177-0003	ALMENDROS	S		0,93		0,93	0,93
6830373	04-099-029-00177-0004	ALMENDROS	S		0,12		0,12	0,12
6830410	04-099-029-00177-0008	CEBADA	S		0,16		0,16	0,16
170000005921445	04-099-030-01049-0001	ALMENDROS	S		1,48		1,48	1,38
170000005921447	04-099-030-00668-0003	ALMENDROS	S		0,89		0,89	0,89
170000005921448	04-099-030-00666-0001	ALMENDROS	S		3,07		3,07	2,93
170000005921453	04-037-007-00270-0001	ALMENDROS	S		1,05		1,05	1,05
170000005921454	04-037-007-00274-0001	ALMENDROS	S		0,42		0,42	0,42
170000005921455	04-037-007-00269-0001	ALMENDROS	S		1,40		1,40	1,40

INCIDENCIAS**INCIDENCIA DESCRIPCIÓN**

4272	Verifica que las líneas de declaración de las Solicitudes Únicas no tienen solapes con la capa de Retroactividad Gráfica (ambas de la misma campaña) a nivel de expediente/línea de declaración gráfica de la solicitud. Recinto:04-099-030-00666-00001 Cultivo: - Agregado de la referencia del recinto.:0 Zona de la referencia del recinto.:0 Superficie solapada.:0,14 Id. Incid.:100419313 Recinto:04-099-030-01049-00001 Cultivo: - Agregado de la referencia del recinto.:0 Zona de la referencia del recinto.:0 Superficie solapada.:0,1 Id. Incid.:100419312
------	---

(1) Con incidencias que retienen pago o deniegan el expediente.

(2) Se calcula sobre superficie declarada admisible.

(3) Aplicación del artículo 16 bis del RD 147/2023.

(4) Expediente con algunos recintos de pastos permanentes ubicados en espacios protegidos donde la carga ganadera mínima será 0,1 UGM/ha.

Puede verificar la integridad de una copia de este documento mediante la lectura del código QR adjunto o mediante el acceso a la dirección <https://ws050.juntadeandalucia.es/verificarFirma> indicando el código de VERIFICACIÓN

FIRMADO POR

RAQUEL MARIA ESPIN CRESPO

29/01/2025

VERIFICACIÓN

Pk2jmMURSWMFXCU9VKGJRQ2Q7H5BP3

PÁG. 126/2713



**APELLIDOS Y NOMBRE / RAZÓN SOCIAL**

GARCIA VALERA MIGUEL ANGEL

NIF

****7156*

EXPEDIENTE

1261310

RESOLUCIÓN

CONCESIÓN DE LA AYUDA

DATOS DE MANTENIMIENTO UNIDADES

GRUPO DE PAGO	Sup. Dec. Admisible	Sup. Resuelta	Sobredecl.	% Sobredecl.
ZONAS DE MONTAÑA	17,06	17,01	0,05	0,29

RESUMEN DE PAGOS

	IMPORTE (Euros)			
	RESUELTO	FEADER	MAPA	CAPADR
Pago realizado	1.543,73	1.312,17	151,44	80,12

APLICACIÓN DE REDUCCIONES Y PENALIZACIONES (%)

Criterios de subvencionabilidad (1)	Presentación tardía	Omisión declaración	Condicionalidad
0,00	0,00	0,00	0,00

IMPORTE (Euros)

Calculado(2)	Reducción	Penalización	Reducción Penalización (3)	Penalización adicional	Resuelto	FEADER	MAPA	CAPADR
1.548,26 €	4,54 €	0,00 €	0,00 €	0,00 €	1.543,73 €	1.312,17 €	151,44 €	80,12 €
Importe Unitario:	93,00 €	Nuevo Importe Unitario:	90,75 €					

RECINTOS PROPUESTOS

REF.	REFERENCIA SIGPAC	CULTIVO	S/R	USO SIGPAC	Sup. Dec. admisible	Sup. Campo	Sup. Determ.	Sup. Resuelta
-1528912	04-099-030-00688-0003	ALMENDROS	S		0,38		0,38	0,38
-1515455	04-099-030-00688-0003	ALMENDROS	S		2,08		2,08	2,08
6819112	04-099-030-01050-0011	ALMENDROS	S		3,27		3,27	3,25
6819113	04-099-030-01050-0017	ALMENDROS	S		1,89		1,89	1,89
6830287	04-070-004-00263-0001	ALMENDROS	S		2,34		2,34	2,34
6830288	04-099-030-01054-0001	ALMENDROS	S		1,66		1,66	1,63
6830289	04-099-030-01054-0002	ALMENDROS	S		0,25		0,25	0,25
6830291	04-099-029-00053-0004	ALMENDROS	S		1,31		1,31	1,31
6830293	04-037-007-00213-0001	ALMENDROS	S		2,40		2,40	2,40
6830296	04-037-010-00049-0001	ALMENDROS	S		0,82		0,82	0,82
170000005921418	04-099-030-00688-0001	ALMENDROS	S		0,08		0,08	0,08
170000005921439	04-099-030-01050-0005	ALMENDROS	S		0,58		0,58	0,58

INCIDENCIAS**INCIDENCIA DESCRIPCIÓN**

4272	Verifica que las líneas de declaración de las Solicitudes Únicas no tienen solapes con la capa de Retroactividad Gráfica (ambas de la misma campaña) a nivel de expediente/línea de declaración gráfica de la solicitud. Recinto:04-099-030-01050-00011 Cultivo: - Agregado de la referencia del recinto.:0 Zona de la referencia del recinto.:0 Superficie solapada.:0,02 Id. Incid.:100419310 Recinto:04-099-030-01054-00001 Cultivo: - Agregado de la referencia del recinto.:0 Zona de la referencia del recinto.:0 Superficie solapada.:0,03 Id. Incid.:100419311
------	--

(1) Con incidencias que retienen pago o deniegan el expediente.

(2) Se calcula sobre superficie declarada admisible.

(3) Aplicación del artículo 16 bis del RD 147/2023.

(4) Expediente con algunos recintos de pastos permanentes ubicados en espacios protegidos donde la carga ganadera mínima será 0,1 UGM/ha.

Puede verificar la integridad de una copia de este documento mediante la lectura del código QR adjunto o mediante el acceso a la dirección <https://ws050.juntadeandalucia.es/verificarFirma> indicando el código de VERIFICACIÓN

FIRMADO POR	RAQUEL MARIA ESPIN CRESPO	29/01/2025
VERIFICACIÓN	Pk2jmMURSWMFCU9VKGJRQ2Q7H5BP3	PÁG. 127/2713





APELLIDOS Y NOMBRE / RAZÓN SOCIAL

GEA CAMACHO JOSE

NIF

****8232*

EXPEDIENTE

1210235

RESOLUCIÓN

CONCESIÓN DE LA AYUDA

DATOS DE MANTENIMIENTO UNIDADES

GRUPO DE PAGO	Sup. Dec. Admisible	Sup. Resuelta	Sobredecl.	% Sobredecl.
ZONAS DE MONTAÑA	35,39	35,39	0,00	0,00

RESUMEN DE PAGOS

	IMPORTE (Euros)			
	RESUELTO	FEADER	MAPA	CAPADR
Pago realizado	2.046,00	1.739,10	200,71	106,19

APLICACIÓN DE REDUCCIONES Y PENALIZACIONES (%)

Criterios de subvencionabilidad (1)	Presentación tardía	Omisión declaración	Condicionabilidad
0,00	0,00	0,00	0,00

IMPORTE (Euros)

Calculado(2)	Reducción	Penalización	Reducción Penalización (3)	Penalización adicional	Resuelto	FEADER	MAPA	CAPADR
2.046,00 €	0,00 €	0,00 €	0,00 €	0,00 €	2.046,00 €	1.739,10 €	200,71 €	106,19 €
Importe Unitario:	93,00 €	Nuevo Importe Unitario:		57,81 €				

(1) Con incidencias que retienen pago o deniegan el expediente.

(2) Se calcula sobre superficie declarada admisible.

(3) Aplicación del artículo 16 bis del RD 147/2023.

(4) Expediente con algunos recintos de pastos permanentes ubicados en espacios protegidos donde la carga ganadera mínima será 0,1 UGM/ha.

Puede verificar la integridad de una copia de este documento mediante la lectura del código QR adjunto o mediante el acceso a la dirección <https://ws050.juntadeandalucia.es/verificarFirma> indicando el código de VERIFICACIÓN

FIRMADO POR	RAQUEL MARIA ESPIN CRESPO	29/01/2025
VERIFICACIÓN	Pk2jmMURSWMFXCU9VKGJQRQ2Q7H5BP3	PÁG. 128/2713



**RECINTOS PROPUESTOS**

REF.	REFERENCIA SIGPAC	CULTIVO	S/R	USO SIGPAC	Sup. Dec. admisible	Sup. Campo	Sup. Determ.	Sup. Resuelta
-1570043	04-099-014-00107-0003	ALMENDROS	S		2,09		2,09	2,09
-1570036	04-099-014-00084-0005	VIÑEDO VINIFICACIÓN	S		0,40		0,40	0,40
-1570031	04-099-014-00084-0002	OLIVAR	S		0,28		0,28	0,28
-1570026	04-099-014-00084-0004	ALMENDROS	S		2,44		2,44	2,44
-1570017	04-099-014-00140-0001	ALMENDROS	S		0,82		0,82	0,82
-1570006	04-099-014-00139-0002	ALMENDROS	S		4,03		4,03	4,03
-738135	04-099-014-00085-0012	ALMENDROS	S		0,40		0,40	0,40
4613043	04-099-014-00156-0001	ALMENDROS	S		3,14		3,14	3,14
1700000007014340	04-099-014-00085-0002	OLIVAR	S		0,04		0,04	0,04
1700000007014351	04-099-014-00088-0001	OLIVAR	S		0,02		0,02	0,02
1700000007014353	04-099-014-00155-0001	OLIVAR	S		0,06		0,06	0,06
1700000007014362	04-099-014-00085-0003	OLIVAR	S		0,14		0,14	0,14
1700000007014363	04-099-014-00086-0006	OLIVAR	S		0,01		0,01	0,01
1700000007014366	04-099-014-00155-0009	OLIVAR	S		0,13		0,13	0,13
1700000007014370	04-099-014-00086-0007	VIÑEDO VINIFICACIÓN	S		0,04		0,04	0,04
1700000007014371	04-099-014-00155-0002	VIÑEDO VINIFICACIÓN	S		0,35		0,35	0,35
1700000007014374	04-099-014-00086-0004	OLIVAR	S		0,01		0,01	0,01
1700000007014375	04-099-014-00085-0011	OLIVAR	S		0,03		0,03	0,03
1700000007014385	04-099-014-00138-0001	OLIVAR	S		0,40		0,40	0,40
1700000007014387	04-099-014-00088-0007	OLIVAR	S		0,07		0,07	0,07
1700000007014388	04-099-014-00088-0003	OLIVAR	S		0,11		0,11	0,11
1700000007014389	04-099-014-00088-0002	OLIVAR	S		0,03		0,03	0,03
1700000007014397	04-099-014-00138-0002	ALMENDROS	S		0,66		0,66	0,66
1700000007014399	04-099-014-00086-0001	ALMENDROS	S		6,77		6,77	6,77
1700000007014400	04-099-014-00155-0003	ALMENDROS	S		2,60		2,60	2,60
1700000007014401	04-099-014-00085-0012	ALMENDROS	S		5,03		5,03	5,03
1700000007014403	04-099-014-00088-0008	ALMENDROS	S		1,73		1,73	1,73
1700000007014404	04-099-014-00088-0005	ALMENDROS	S		3,28		3,28	3,28
1700000007014405	04-099-014-00087-0001	ALMENDROS	S		0,28		0,28	0,28

INCIDENCIAS**INCIDENCIA DESCRIPCIÓN**

3795	Recinto declarado con una situación de riesgo de abandono. Recinto:04-099-014-00085-00012 Cultivo: -
86119	Carga ganadera NO cumple con el valor mínimo de 0,2 UGM/ha. Recinto:04-099-014-00086-00008 Cultivo:62000 PASTOS PERMANENTES DE 5 O MAS AÑOS-SIN VARIEDAD Secano Carga Ganadera:0 Recinto:04-099-014-00156-00002 Cultivo:62000 PASTOS PERMANENTES DE 5 O MAS AÑOS-SIN VARIEDAD Secano Carga Ganadera:0
86121	Recinto superficie forrajera que no realiza la actividad de producción de pastoreo. Recinto:04-099-014-00086-00008 Cultivo:62000 PASTOS PERMANENTES DE 5 O MAS AÑOS-SIN VARIEDAD Secano Actividad Agraria del recinto:5 Recinto:04-099-014-00156-00002 Cultivo:62000 PASTOS PERMANENTES DE 5 O MAS AÑOS-SIN VARIEDAD Secano Actividad Agraria del recinto:5
86122	Recinto superficie forrajera que realiza la actividad de producción de pastoreo y no declara el o los códigos del Registro de Explotaciones Ganaderas de Andalucía, REGA. Recinto:04-099-014-00086-00008 Cultivo:62000 PASTOS PERMANENTES DE 5 O MAS AÑOS-SIN VARIEDAD Secano Recinto:04-099-014-00156-00002 Cultivo:62000 PASTOS PERMANENTES DE 5 O MAS AÑOS-SIN VARIEDAD Secano
86124	Recinto de forrajera para Cálculo de Carga Ganadera que No pertenece a Explotación. Recinto:04-099-014-00086-00008 Cultivo:62000 PASTOS PERMANENTES DE 5 O MAS AÑOS-SIN VARIEDAD Secano Recinto:04-099-014-00156-00002 Cultivo:62000 PASTOS PERMANENTES DE 5 O MAS AÑOS-SIN VARIEDAD Secano

Datos considerados para el Cálculo de la Carga Ganadera del expediente

(1) Con incidencias que retienen pago o deniegan el expediente.

(2) Se calcula sobre superficie declarada admisible.

(3) Aplicación del artículo 16 bis del RD 147/2023.

(4) Expediente con algunos recintos de pastos permanentes ubicados en espacios protegidos donde la carga ganadera mínima será 0,1 UGM/ha.

Puede verificar la integridad de una copia de este documento mediante la lectura del código QR adjunto o mediante el acceso a la dirección <https://ws050.juntadeandalucia.es/verificarFirma> indicando el código de VERIFICACIÓN

FIRMADO POR

RAQUEL MARIA ESPIN CRESPO

29/01/2025

VERIFICACIÓN

Pk2jmMURSWMFCXU9VKGJRQ2Q7H5BP3

PÁG. 129/2713





Datos considerados para el Cálculo de la Carga Ganadera del expediente


Superficie determinada para Cálculo Carga Ganadera: 0,00 ha
Carga Ganadera del Expediente: 0,00 ugm/ha

Incidencias de carga ganadera

INCIDENCIA DESCRIPCIÓN

86122	Recinto superficie forrajera que realiza la actividad de producción de pastoreo y no declara el o los códigos del Registro de Explotaciones Ganaderas de Andalucía, REGA. Recinto:04-099-014-00156-00002 Cultivo:62000 PASTOS PERMANENTES DE 5 O MAS AÑOS-SIN VARIEDAD Secano Recinto:04-099-014-00086-00008 Cultivo:62000 PASTOS PERMANENTES DE 5 O MAS AÑOS-SIN VARIEDAD Secano
86124	Recinto de forrajera para Cálculo de Carga Ganadera que No pertenece a Explotación. Recinto:04-099-014-00156-00002 Cultivo:62000 PASTOS PERMANENTES DE 5 O MAS AÑOS-SIN VARIEDAD Secano Recinto:04-099-014-00086-00008 Cultivo:62000 PASTOS PERMANENTES DE 5 O MAS AÑOS-SIN VARIEDAD Secano
86128	Recinto de Forrajeras que no ha contabilizado para Carga Ganadera por no tener una explotación válida para el cálculo de la Carga Ganadera Recinto:30-024-214-00109-00040 Cultivo:62 PASTOS PERMANENTES DE 5 O MAS AÑOS- Recinto:04-099-014-00156-00002 Cultivo:62 PASTOS PERMANENTES DE 5 O MAS AÑOS- Recinto:30-024-212-00026-00007 Cultivo:62 PASTOS PERMANENTES DE 5 O MAS AÑOS- Recinto:04-099-014-00155-00010 Cultivo:62 PASTOS PERMANENTES DE 5 O MAS AÑOS- Recinto:30-024-214-00109-00017 Cultivo:62 PASTOS PERMANENTES DE 5 O MAS AÑOS- Recinto:04-099-014-00086-00008 Cultivo:62 PASTOS PERMANENTES DE 5 O MAS AÑOS- Recinto:04-099-014-00155-00005 Cultivo:62 PASTOS PERMANENTES DE 5 O MAS AÑOS- Recinto:30-024-214-00109-00003 Cultivo:62 PASTOS PERMANENTES DE 5 O MAS AÑOS-
86132	Recinto superficie forrajera que no realiza la actividad de producción de pastoreo. Recinto:04-099-014-00156-00002 Cultivo:62000 PASTOS PERMANENTES DE 5 O MAS AÑOS-SIN VARIEDAD Secano Recinto:04-099-014-00086-00008 Cultivo:62000 PASTOS PERMANENTES DE 5 O MAS AÑOS-SIN VARIEDAD Secano
86133	Recinto de forrajera No solicitado para Cálculo de Carga Ganadera que No pertenece a Explotación. Recinto:30-024-214-00109-00040 Cultivo:62000 PASTOS PERMANENTES DE 5 O MAS AÑOS-SIN VARIEDAD Secano Recinto:30-024-212-00026-00007 Cultivo:62000 PASTOS PERMANENTES DE 5 O MAS AÑOS-SIN VARIEDAD Secano Recinto:04-099-014-00155-00010 Cultivo:62000 PASTOS PERMANENTES DE 5 O MAS AÑOS-SIN VARIEDAD Secano Recinto:30-024-214-00109-00017 Cultivo:62000 PASTOS PERMANENTES DE 5 O MAS AÑOS-SIN VARIEDAD Secano Recinto:04-099-014-00155-00005 Cultivo:62000 PASTOS PERMANENTES DE 5 O MAS AÑOS-SIN VARIEDAD Secano Recinto:30-024-214-00109-00003 Cultivo:62000 PASTOS PERMANENTES DE 5 O MAS AÑOS-SIN VARIEDAD Secano

(1) Con incidencias que retienen pago o deniegan el expediente.
 (2) Se calcula sobre superficie declarada admisible.
 (3) Aplicación del artículo 16 bis del RD 147/2023.
 (4) Expediente con algunos recintos de pastos permanentes ubicados en espacios protegidos donde la carga ganadera mínima será 0,1 UGM/ha.

Puede verificar la integridad de una copia de este documento mediante la lectura del código QR adjunto o mediante el acceso a la dirección https://ws050.juntadeandalucia.es/verificarFirma indicando el código de VERIFICACIÓN			
FIRMADO POR	RAQUEL MARIA ESPIN CRESPO	29/01/2025	
VERIFICACIÓN	Pk2jmMURSWMFXCU9VKGJRQ2Q7H5BP3	PÁG. 130/2713	

**APELLIDOS Y NOMBRE / RAZÓN SOCIAL**

GEA SOLA BLAS

NIF

****7637*

EXPEDIENTE

1114409

RESOLUCIÓN

CONCESIÓN DE LA AYUDA

DATOS DE MANTENIMIENTO UNIDADES

GRUPO DE PAGO	Sup. Dec. Admisible	Sup. Resuelta	Sobredecl.	% Sobredecl.
ZONAS DE MONTAÑA	3,62	3,62	0,00	0,00

RESUMEN DE PAGOS

	IMPORTE (Euros)			
	RESUELTO	FEADER	MAPA	CAPADR
Pago realizado	336,66	286,16	33,03	17,47

APLICACIÓN DE REDUCCIONES Y PENALIZACIONES (%)

Criterios de subvencionabilidad (1)	Presentación tardía	Omisión declaración	Condicionalidad
0,00	0,00	0,00	0,00

IMPORTE (Euros)

Calculado(2)	Reducción	Penalización	Reducción Penalización (3)	Penalización adicional	Resuelto	FEADER	MAPA	CAPADR
336,66 €	0,00 €	0,00 €	0,00 €	0,00 €	336,66 €	286,16 €	33,03 €	17,47 €
Importe Unitario:	93,00 €	Nuevo Importe Unitario:	93,00 €					

RECINTOS PROPUESTOS

REF.	REFERENCIA SIGPAC	CULTIVO	S/R	USO SIGPAC	Sup. Dec. admisible	Sup. Campo	Sup. Determ.	Sup. Resuelta
1700000004494922	04-037-009-00039-0001	ALMENDROS	S		0,13		0,13	0,13
1700000004494923	04-037-009-00123-0001	ALMENDROS	S		2,35		2,35	2,35
1700000004494924	04-037-041-00032-0001	ALMENDROS	S		1,14		1,14	1,14

INCIDENCIAS**INCIDENCIA DESCRIPCIÓN**

86119	Carga ganadera NO cumple con el valor mínimo de 0,2 UGM/ha. Recinto:04-037-007-00325-00005 Cultivo:62000 PASTOS PERMANENTES DE 5 O MAS AÑOS-SIN VARIEDAD Secano Carga Ganadera:0 Recinto:04-037-007-00325-00007 Cultivo:62000 PASTOS PERMANENTES DE 5 O MAS AÑOS-SIN VARIEDAD Secano Carga Ganadera:0
86122	Recinto superficie forrajera que realiza la actividad de producción de pastoreo y no declara el o los códigos del Registro de Explotaciones Ganaderas de Andalucía, REGA. Recinto:04-037-007-00325-00005 Cultivo:62000 PASTOS PERMANENTES DE 5 O MAS AÑOS-SIN VARIEDAD Secano Recinto:04-037-007-00325-00007 Cultivo:62000 PASTOS PERMANENTES DE 5 O MAS AÑOS-SIN VARIEDAD Secano
86124	Recinto de forrajera para Cálculo de Carga Ganadera que No pertenece a Explotación. Recinto:04-037-007-00325-00005 Cultivo:62000 PASTOS PERMANENTES DE 5 O MAS AÑOS-SIN VARIEDAD Secano Recinto:04-037-007-00325-00007 Cultivo:62000 PASTOS PERMANENTES DE 5 O MAS AÑOS-SIN VARIEDAD Secano

Datos considerados para el Cálculo de la Carga Ganadera del expediente

Superficie determinada para Cálculo Carga Ganadera: 0,00 ha

Carga Ganadera del Expediente: 0,00 ugm/ha

(1) Con incidencias que retienen pago o deniegan el expediente.

(2) Se calcula sobre superficie declarada admisible.

(3) Aplicación del artículo 16 bis del RD 147/2023.

(4) Expediente con algunos recintos de pastos permanentes ubicados en espacios protegidos donde la carga ganadera mínima será 0,1 UGM/ha.

Puede verificar la integridad de una copia de este documento mediante la lectura del código QR adjunto o mediante el acceso a la dirección <https://ws050.juntadeandalucia.es/verificarFirma> indicando el código de VERIFICACIÓN

FIRMADO POR

RAQUEL MARIA ESPIN CRESPO

29/01/2025

VERIFICACIÓN

Pk2jmMURSWMFXCU9VKGJRQ2Q7H5BP3

PÁG. 131/2713





Incidencias de carga ganadera

INCIDENCIA DESCRIPCIÓN

- 86122 Recinto superficie forrajera que realiza la actividad de producción de pastoreo y no declara el o los códigos del Registro de Explotaciones Ganaderas de Andalucía, REGA.
Recinto:04-037-007-00325-00005 Cultivo:62000 PASTOS PERMANENTES DE 5 O MAS AÑOS-SIN VARIEDAD Secano
Recinto:04-037-007-00325-00007 Cultivo:62000 PASTOS PERMANENTES DE 5 O MAS AÑOS-SIN VARIEDAD Secano
- 86124 Recinto de forrajera para Cálculo de Carga Ganadera que No pertenece a Explotación.
Recinto:04-037-007-00325-00005 Cultivo:62000 PASTOS PERMANENTES DE 5 O MAS AÑOS-SIN VARIEDAD Secano
Recinto:04-037-007-00325-00007 Cultivo:62000 PASTOS PERMANENTES DE 5 O MAS AÑOS-SIN VARIEDAD Secano
- 86128 Recinto de Forrajeras que no ha contabilizado para Carga Ganadera por no tener una explotación válida para el cálculo de la Carga Ganadera
Recinto:04-037-007-00325-00005 Cultivo:62 PASTOS PERMANENTES DE 5 O MAS AÑOS-
Recinto:04-037-007-00325-00007 Cultivo:62 PASTOS PERMANENTES DE 5 O MAS AÑOS-

(1) Con incidencias que retienen pago o deniegan el expediente.

(2) Se calcula sobre superficie declarada admisible.

(3) Aplicación del artículo 16 bis del RD 147/2023.

(4) Expediente con algunos recintos de pastos permanentes ubicados en espacios protegidos donde la carga ganadera mínima será 0,1 UGM/ha.

Puede verificar la integridad de una copia de este documento mediante la lectura del código QR adjunto o mediante el acceso a la dirección <https://ws050.juntadeandalucia.es/verificarFirma> indicando el código de VERIFICACIÓN

FIRMADO POR

RAQUEL MARIA ESPIN CRESPO

29/01/2025

VERIFICACIÓN

Pk2jmMURSWMFXCU9VKGJRQ2Q7H5BP3

PÁG. 132/2713



**APELLIDOS Y NOMBRE / RAZÓN SOCIAL**

GEREZ BELMONTE ANGELA

NIF

****7386*

EXPEDIENTE

1150749

RESOLUCIÓN

CONCESIÓN DE LA AYUDA

DATOS DE MANTENIMIENTO UNIDADES

GRUPO DE PAGO	Sup. Dec. Admisible	Sup. Resuelta	Sobredecl.	% Sobredecl.
ZONAS DE MONTAÑA	27,60	27,60	0,00	0,00

RESUMEN DE PAGOS

	IMPORTE (Euros)			
	RESUELTO	FEADER	MAPA	CAPADR
Pago realizado	2.046,00	1.739,10	200,71	106,19

APLICACIÓN DE REDUCCIONES Y PENALIZACIONES (%)

Criterios de subvencionabilidad (1)	Presentación tardía	Omisión declaración	Condicionabilidad
0,00	0,00	0,00	0,00

IMPORTE (Euros)

Calculado(2)	Reducción	Penalización	Reducción Penalización (3)	Penalización adicional	Resuelto	FEADER	MAPA	CAPADR
2.046,00 €	0,00 €	0,00 €	0,00 €	0,00 €	2.046,00 €	1.739,10 €	200,71 €	106,19 €
Importe Unitario:	93,00 €	Nuevo Importe Unitario:	74,13 €					

RECINTOS PROPUESTOS

REF.	REFERENCIA SIGPAC	CULTIVO	S/R	USO SIGPAC	Sup. Dec. admisible	Sup. Campo	Sup. Determ.	Sup. Resuelta
-1479236	04-099-015-00003-0007	VIÑEDO VINIFICACIÓN	S		0,83		0,83	0,83
-755665	04-099-015-00003-0004	BARBECHO TRADICIONAL	S		11,49		11,49	11,49
170000005814058	04-099-015-00003-0003	ALMENDROS	S		9,33		9,33	9,33
170000005814059	04-099-016-00013-0002	ALMENDROS	S		5,95		5,95	5,95

INCIDENCIAS**INCIDENCIA DESCRIPCIÓN**

74336 Recinto con uso declarado o cultivo declarado NO válido
 Recinto:04-099-016-00013-00004 Cultivo:358000 MEZCLA DE FORESTALES-SIN VARIEDAD Secano Uso Sigpac:FO

Datos considerados para el Cálculo de la Carga Ganadera del expediente

Superficie determinada para Cálculo Carga Ganadera: 0,00 ha
 Carga Ganadera del Expediente: 0,00 ugm/ha

Incidenias de carga ganadera**INCIDENCIA DESCRIPCIÓN**

86132 Recinto superficie forrajera que no realiza la actividad de producción de pastoreo.
 Recinto:04-099-015-00003-00004 Cultivo:20000 BARBECHO TRADICIONAL-SIN VARIEDAD Secano

(1) Con incidencias que retienen pago o deniegan el expediente.

(2) Se calcula sobre superficie declarada admisible.

(3) Aplicación del artículo 16 bis del RD 147/2023.

(4) Expediente con algunos recintos de pastos permanentes ubicados en espacios protegidos donde la carga ganadera mínima será 0,1 UGM/ha.

Puede verificar la integridad de una copia de este documento mediante la lectura del código QR adjunto o mediante el acceso a la dirección <https://ws050.juntadeandalucia.es/verificarFirma> indicando el código de VERIFICACIÓN

FIRMADO POR	RAQUEL MARIA ESPIN CRESPO	29/01/2025
VERIFICACIÓN	Pk2jmMURSWMFXCU9VKGJRQ2Q7H5BP3	PÁG. 133/2713





APELLIDOS Y NOMBRE / RAZÓN SOCIAL

GOMEZ FERNANDEZ GASPAR

NIF

***9423*

EXPEDIENTE

1228795

RESOLUCIÓN

CONCESIÓN DE LA AYUDA

DATOS DE MANTENIMIENTO UNIDADES

GRUPO DE PAGO	Sup. Dec. Admisible	Sup. Resuelta	Sobredecl.	% Sobredecl.
ZONAS DE MONTAÑA	141,48	115,84	25,64	18,12

RESUMEN DE PAGOS

	IMPORTE (Euros)			
	RESUELTO	FEADER	MAPA	CAPADR
Pago realizado	1.068,02	907,82	104,77	55,43

APLICACIÓN DE REDUCCIONES Y PENALIZACIONES (%)

Criterios de subvencionabilidad (1)	Presentación tardía	Omisión declaración	Condicionalidad
0,00	0,00	0,00	0,00

IMPORTE (Euros)

Calculado(2)	Reducción	Penalización	Reducción Penalización (3)	Penalización adicional	Resuelto	FEADER	MAPA	CAPADR
2.046,00 €	370,79 €	607,19 €	0,00 €	0,00 €	1.068,02 €	907,82 €	104,77 €	55,43 €
Importe Unitario:	93,00 €	Nuevo Importe Unitario:	14,46 €					

RECINTOS PROPUESTOS

REF.	REFERENCIA SIGPAC	CULTIVO	S/R	USO SIGPAC	Sup. Dec. admisible	Sup. Campo	Sup. Determ.	Sup. Resuelta
-47078	04-038-004-00143-0014	PASTOS PERMANENTES DE 5 O MAS AÑOS	S		8,34		8,34	8,34
-47077	04-038-004-00143-0013	PASTOS PERMANENTES DE 5 O MAS AÑOS	S		73,76		73,76	58,37
170000007039147	04-038-002-00003-0005	PASTOS PERMANENTES DE 5 O MAS AÑOS	S		2,75		2,75	2,75
170000007039148	04-038-002-00015-0002	PASTOS PERMANENTES DE 5 O MAS AÑOS	S		17,11		17,11	17,11
170000007039149	04-038-002-00004-0009	PASTOS PERMANENTES DE 5 O MAS AÑOS	S		34,61		34,61	24,36
170000007039150	04-038-004-00150-0004	PASTOS PERMANENTES DE 5 O MAS AÑOS	S		4,91		4,91	4,91

(1) Con incidencias que retienen pago o deniegan el expediente.

(2) Se calcula sobre superficie declarada admisible.

(3) Aplicación del artículo 16 bis del RD 147/2023.

(4) Expediente con algunos recintos de pastos permanentes ubicados en espacios protegidos donde la carga ganadera mínima será 0,1 UGM/ha.

Puede verificar la integridad de una copia de este documento mediante la lectura del código QR adjunto o mediante el acceso a la dirección <https://ws050.juntadeandalucia.es/verificarFirma> indicando el código de VERIFICACIÓN

FIRMADO POR	RAQUEL MARIA ESPIN CRESPO	29/01/2025	
VERIFICACIÓN	Pk2jmMURSWMFXCU9VKGJQRQ2Q7H5BP3	PÁG. 134/2713	

**INCIDENCIAS****INCIDENCIA DESCRIPCIÓN**

4272	<p>Verifica que las líneas de declaración de las Solicitudes Únicas no tienen solapes con la capa de Retroactividad Gráfica (ambas de la misma campaña) a nivel de expediente/línea de declaración gráfica de la solicitud.</p> <p>Recinto:04-038-002-00004-00009 Cultivo: - Agregado de la referencia del recinto.:0 Zona de la referencia del recinto.:0 Superficie solapada.:0,49 Id. Incid.:100419015</p> <p>Recinto:04-038-002-00004-00009 Cultivo: - Agregado de la referencia del recinto.:0 Zona de la referencia del recinto.:0 Superficie solapada.:0,58 Id. Incid.:100419013</p> <p>Recinto:04-038-002-00004-00009 Cultivo: - Agregado de la referencia del recinto.:0 Zona de la referencia del recinto.:0 Superficie solapada.:0,68 Id. Incid.:100419010</p> <p>Recinto:04-038-002-00004-00009 Cultivo: - Agregado de la referencia del recinto.:0 Zona de la referencia del recinto.:0 Superficie solapada.:1,02 Id. Incid.:100419014</p> <p>Recinto:04-038-002-00004-00009 Cultivo: - Agregado de la referencia del recinto.:0 Zona de la referencia del recinto.:0 Superficie solapada.:1,4 Id. Incid.:100419011</p> <p>Recinto:04-038-002-00004-00009 Cultivo: - Agregado de la referencia del recinto.:0 Zona de la referencia del recinto.:0 Superficie solapada.:1,69 Id. Incid.:100419017</p> <p>Recinto:04-038-002-00004-00009 Cultivo: - Agregado de la referencia del recinto.:0 Zona de la referencia del recinto.:0 Superficie solapada.:1,81 Id. Incid.:100419016</p> <p>Recinto:04-038-002-00004-00009 Cultivo: - Agregado de la referencia del recinto.:0 Zona de la referencia del recinto.:0 Superficie solapada.:2,58 Id. Incid.:100419012</p> <p>Recinto:04-038-004-00143-00013 Cultivo: - Agregado de la referencia del recinto.:0 Zona de la referencia del recinto.:0 Superficie solapada.:10,21 Id. Incid.:100419008</p> <p>Recinto:04-038-004-00143-00013 Cultivo: - Agregado de la referencia del recinto.:0 Zona de la referencia del recinto.:0 Superficie solapada.:1,76 Id. Incid.:100419007</p> <p>Recinto:04-038-004-00143-00013 Cultivo: - Agregado de la referencia del recinto.:0 Zona de la referencia del recinto.:0 Superficie solapada.:3,42 Id. Incid.:100419009</p> <p>Recinto:04-038-010-00162-00002 Cultivo: - Agregado de la referencia del recinto.:0 Zona de la referencia del recinto.:0 Superficie solapada.:0,07 Id. Incid.:100419006</p>
86119	<p>Carga ganadera NO cumple con el valor mínimo de 0,2 UGM/ha.</p> <p>Recinto:04-038-010-00007-00005 Cultivo:62000 PASTOS PERMANENTES DE 5 O MAS AÑOS-SIN VARIEDAD Secano Carga Ganadera:0,11</p> <p>Recinto:04-038-010-00007-00006 Cultivo:62000 PASTOS PERMANENTES DE 5 O MAS AÑOS-SIN VARIEDAD Secano Carga Ganadera:0,11</p> <p>Recinto:04-038-010-00145-00005 Cultivo:62000 PASTOS PERMANENTES DE 5 O MAS AÑOS-SIN VARIEDAD Secano Carga Ganadera:0,11</p> <p>Recinto:04-038-010-00162-00002 Cultivo:62000 PASTOS PERMANENTES DE 5 O MAS AÑOS-SIN VARIEDAD Secano Carga Ganadera:0,11</p> <p>Recinto:04-038-010-00178-00002 Cultivo:62000 PASTOS PERMANENTES DE 5 O MAS AÑOS-SIN VARIEDAD Secano Carga Ganadera:0,11</p>

Datos considerados para el Cálculo de la Carga Ganadera del expediente

Superficie determinada para Cálculo Carga Ganadera: 116,96 ha

Carga Ganadera del Expediente: 0,11 ugm/ha (4)

<u>Explotación</u>	<u>Especie</u>	<u>Ugm Calculada para CG</u>
ES040380001008	CAPRINA	11,76
ES040380001008	OVINA	0,81

Recintos Determinados para el Cálculo de Garga Ganadera

<u>REF.</u>	<u>REFERENCIA SIGPAC</u>	<u>CULTIVO</u>	<u>DESCRIPCIÓN CULTIVO</u>	<u>S/R</u>	<u>SUP. RESUELTA (ha)</u>
-1124826	04-038-010-00007-00006	62000	PASTOS PERMANENTES DE 5 O MAS AÑOS-SIN VARIEDAD	S	0,31
-725513	04-038-010-00178-00002	62000	PASTOS PERMANENTES DE 5 O MAS AÑOS-SIN VARIEDAD	S	0,00
-725512	04-038-010-00162-00002	62000	PASTOS PERMANENTES DE 5 O MAS AÑOS-SIN VARIEDAD	S	0,13
-725511	04-038-010-00145-00005	62000	PASTOS PERMANENTES DE 5 O MAS AÑOS-SIN VARIEDAD	S	0,02
-725510	04-038-010-00007-00005	62000	PASTOS PERMANENTES DE 5 O MAS AÑOS-SIN VARIEDAD	S	0,36
-47078	04-038-004-00143-00014	62000	PASTOS PERMANENTES DE 5 O MAS AÑOS-SIN VARIEDAD	S	8,34
-47077	04-038-004-00143-00013	62000	PASTOS PERMANENTES DE 5 O MAS AÑOS-SIN VARIEDAD	S	58,37

(1) Con incidencias que retienen pago o deniegan el expediente.

(2) Se calcula sobre superficie declarada admisible.

(3) Aplicación del artículo 16 bis del RD 147/2023.

(4) Expediente con algunos recintos de pastos permanentes ubicados en espacios protegidos donde la carga ganadera mínima será 0,1 UGM/ha.

Puede verificar la integridad de una copia de este documento mediante la lectura del código QR adjunto o mediante el acceso a la dirección <https://ws050.juntadeandalucia.es/verificarFirma> indicando el código de VERIFICACIÓN

FIRMADO POR

RAQUEL MARIA ESPIN CRESPO

29/01/2025

VERIFICACIÓN

Pk2jmMURSWMFXCU9VKGJQRQ2Q7H5BP3

PÁG. 135/2713





Recintos Determinados para el Cálculo de Garga Ganadera

<u>REF.</u>	<u>REFERENCIA SIGPAC</u>	<u>CULTIVO</u>	<u>DESCRIPCIÓN CULTIVO</u>	<u>S/R</u>	<u>SUP. RESUELTA (ha)</u>
1700000007039147	04-038-002-00003-00005	62000	PASTOS PERMANENTES DE 5 O MAS AÑOS-SIN VARIEDAD	S	2,75
1700000007039148	04-038-002-00015-00002	62000	PASTOS PERMANENTES DE 5 O MAS AÑOS-SIN VARIEDAD	S	17,11
1700000007039149	04-038-002-00004-00009	62000	PASTOS PERMANENTES DE 5 O MAS AÑOS-SIN VARIEDAD	S	24,36
1700000007039150	04-038-004-00150-00004	62000	PASTOS PERMANENTES DE 5 O MAS AÑOS-SIN VARIEDAD	S	4,91
1700000007039155	04-038-010-00007-00005	62000	PASTOS PERMANENTES DE 5 O MAS AÑOS-SIN VARIEDAD	S	0,30

(1) Con incidencias que retienen pago o deniegan el expediente.

(2) Se calcula sobre superficie declarada admisible.

(3) Aplicación del artículo 16 bis del RD 147/2023.

(4) Expediente con algunos recintos de pastos permanentes ubicados en espacios protegidos donde la carga ganadera mínima será 0,1 UGM/ha.

Puede verificar la integridad de una copia de este documento mediante la lectura del código QR adjunto o mediante el acceso a la dirección <https://ws050.juntadeandalucia.es/verificarFirma> indicando el código de VERIFICACIÓN

FIRMADO POR

RAQUEL MARIA ESPIN CRESPO

29/01/2025

VERIFICACIÓN

Pk2jmMURSWMFXCU9VKGJRQ2Q7H5BP3

PÁG. 136/2713



**APELLIDOS Y NOMBRE / RAZÓN SOCIAL**

González Rubia Inmaculada

NIF

****2997*

EXPEDIENTE

1261996

RESOLUCIÓN

CONCESIÓN DE LA AYUDA

DATOS DE MANTENIMIENTO UNIDADES**GRUPO DE PAGO**

ZONAS DE MONTAÑA

**Sup. Dec.
Admisible**

67,08

**Sup.
Resuelta**

66,97

Sobredecl.

0,11

% Sobredecl.

0,16

RESUMEN DE PAGOS

	IMPORTE (Euros)			
	RESUELTO	FEADER	MAPA	CAPADR
Pago realizado	2.042,64	1.736,24	200,38	106,02
Pago indebido	-20,42			
TOTAL	2.022,22			

APLICACIÓN DE REDUCCIONES Y PENALIZACIONES (%)

Criterios de subvencionabilidad (1)	Presentación tardía	Omisión declaración	Condicionabilidad
0,00	0,00	0,00	1,00

IMPORTE (Euros)

Calculado(2)	Reducción	Penalización	Reducción Penalización (3)	Penalización adicional	Resuelto	FEADER	MAPA	CAPADR
2.046,00 €	3,36 €	0,00 €	0,00 €	0,00 €	2.022,21 €	1.718,88 €	198,38 €	104,95 €
Importe Unitario:	93,00 €	Nuevo Importe Unitario:	30,50 €					

(1) Con incidencias que retienen pago o deniegan el expediente.

(2) Se calcula sobre superficie declarada admisible.

(3) Aplicación del artículo 16 bis del RD 147/2023.

(4) Expediente con algunos recintos de pastos permanentes ubicados en espacios protegidos donde la carga ganadera mínima será 0,1 UGM/ha.

Puede verificar la integridad de una copia de este documento mediante la lectura del código QR adjunto o mediante el acceso a la dirección <https://ws050.juntadeandalucia.es/verificarFirma> indicando el código de VERIFICACIÓN

FIRMADO POR

RAQUEL MARIA ESPIN CRESPO

29/01/2025

VERIFICACIÓN

Pk2jmMURSWMFXC9VKGJRQ2Q7H5BP3

PÁG. 137/2713



**RECINTOS PROPUESTOS**

REF.	REFERENCIA SIGPAC	CULTIVO	S/R	USO SIGPAC	Sup. Dec. admisible	Sup. Campo	Sup. Determ.	Sup. Resuelta
170000005328679	04-059-023-00040-0001	PASTOS PERMANENTES DE 5 O MAS AÑOS	S		0,00		0,00	0,00
170000005328680	04-059-024-00704-0023	PASTOS PERMANENTES DE 5 O MAS AÑOS	S		0,07		0,07	0,07
170000005328681	04-059-024-00704-0019	PASTOS PERMANENTES DE 5 O MAS AÑOS	S		0,07		0,07	0,07
170000005328685	04-059-024-00707-0005	PASTOS PERMANENTES DE 5 O MAS AÑOS	S		4,11		4,11	4,11
170000005328686	04-059-026-00025-0001	PASTOS PERMANENTES DE 5 O MAS AÑOS	S		15,68		15,68	15,68
170000005328687	04-059-024-00704-0024	PASTOS PERMANENTES DE 5 O MAS AÑOS	S		0,34		0,34	0,34
170000005328688	04-059-024-00599-0001	PASTOS PERMANENTES DE 5 O MAS AÑOS	S		0,06		0,06	0,06
170000005328689	04-059-024-00598-0001	PASTOS PERMANENTES DE 5 O MAS AÑOS	S		0,04		0,04	0,04
170000005328690	04-059-024-00597-0001	PASTOS PERMANENTES DE 5 O MAS AÑOS	S		0,09		0,09	0,09
170000005328691	04-059-024-00702-0001	PASTOS PERMANENTES DE 5 O MAS AÑOS	S		0,08		0,08	0,08
170000005328695	04-059-024-00704-0005	PASTOS PERMANENTES DE 5 O MAS AÑOS	S		2,89		2,89	2,89
170000005328696	04-059-024-00588-0001	PASTOS PERMANENTES DE 5 O MAS AÑOS	S		0,20		0,20	0,20
170000005328698	04-059-024-00590-0001	PASTOS PERMANENTES DE 5 O MAS AÑOS	S		0,06		0,06	0,06
170000005328699	04-059-026-00201-0011	PASTOS PERMANENTES DE 5 O MAS AÑOS	S		0,06		0,06	0,06
170000005328700	04-059-024-00602-0001	PASTOS PERMANENTES DE 5 O MAS AÑOS	S		0,89		0,89	0,89
170000005328703	04-059-024-00586-0003	PASTOS PERMANENTES DE 5 O MAS AÑOS	S		0,20		0,20	0,20
170000005328704	04-059-026-00222-0001	OLIVAR	S		0,05		0,05	0,05
170000005328705	04-059-026-00201-0006	OLIVAR	S		0,07		0,07	0,07
170000005328706	04-059-026-00193-0023	OLIVAR	S		0,01		0,01	0,01
170000005328707	04-059-026-00234-0001	BARBECHO TRADICIONAL	S		0,07		0,07	0,07
170000005328708	04-059-026-00221-0002	OLIVAR	S		0,05		0,05	0,05
170000005328709	04-059-026-00201-0010	OLIVAR	S		0,12		0,12	0,12
170000005328710	04-059-026-00193-0019	ALBARICOQUEROS	S		0,35		0,35	0,35
170000005328711	04-059-026-00193-0010	ALBARICOQUEROS	S		0,24		0,24	0,24
170000005328712	04-059-024-00704-0003	PASTOS PERMANENTES DE 5 O MAS AÑOS	S		1,93		1,93	1,93
170000005328714	04-059-024-00702-0005	PASTOS PERMANENTES DE 5 O MAS AÑOS	S		0,05		0,05	0,05
170000005328716	04-059-026-00193-0006	OLIVAR	S		0,06		0,06	0,06
170000005328717	04-059-026-00133-0006	OLIVAR	S		0,03		0,03	0,03
170000005328718	04-059-026-00248-0001	OLIVAR	S		0,07		0,07	0,07
170000005328719	04-059-026-00251-0001	OLIVAR	S		0,07		0,07	0,07
170000005328720	04-059-026-00193-0005	OLIVAR	S		0,03		0,03	0,03
170000005328721	04-059-026-00078-0006	BARBECHO TRADICIONAL	S		0,63		0,63	0,63
170000005328722	04-059-026-00078-0004	BARBECHO TRADICIONAL	S		1,27		1,27	1,27
170000005328723	04-059-024-00704-0028	OLIVAR	S		0,02		0,02	0,02
170000005328724	04-059-026-00201-0008	OLIVAR	S		0,07		0,07	0,07
170000005328725	04-059-026-00201-0009	OLIVAR	S		0,12		0,12	0,12
170000005328726	04-059-024-00711-0003	ALBARICOQUEROS	S		0,13		0,13	0,13
170000005328727	04-059-026-00133-0007	ALBARICOQUEROS	S		0,17		0,17	0,17
170000005328728	04-059-024-00704-0004	PASTOS PERMANENTES DE 5 O MAS AÑOS	S		0,26		0,26	0,26
170000005328729	04-059-026-00193-0004	OLIVAR	S		0,02		0,02	0,02
170000005328731	04-059-024-00704-0011	OLIVAR	S		0,20		0,20	0,20
170000005328732	04-059-024-00711-0001	PASTOS PERMANENTES DE 5 O MAS AÑOS	S		0,58		0,58	0,58
170000005328733	04-059-024-00704-0021	PASTOS PERMANENTES DE 5 O MAS AÑOS	S		0,16		0,16	0,16
170000005328734	04-059-024-00707-0004	PASTOS PERMANENTES DE 5 O MAS AÑOS	S		0,12		0,12	0,12
170000005328738	04-059-026-00030-0001	PASTOS PERMANENTES DE 5 O MAS AÑOS	S		1,17		1,17	1,17
170000005328739	04-059-024-00711-0004	PASTOS PERMANENTES DE 5 O MAS AÑOS	S		0,25		0,25	0,25
170000005328740	04-059-026-00025-0007	PASTOS PERMANENTES DE 5 O MAS AÑOS	S		2,24		2,24	2,24
170000005328742	04-059-026-00144-0001	PASTOS PERMANENTES DE 5 O MAS AÑOS	S		0,01		0,01	0,01
170000005328744	04-059-026-00098-0001	PASTOS PERMANENTES DE 5 O MAS AÑOS	S		0,20		0,20	0,20
170000005328745	04-059-026-00133-0003	PASTOS PERMANENTES DE 5 O MAS AÑOS	S		0,05		0,05	0,05
170000005328746	04-059-026-00133-0008	PASTOS PERMANENTES DE 5 O MAS AÑOS	S		2,61		2,61	2,61
170000005328747	04-059-026-00133-0009	PASTOS PERMANENTES DE 5 O MAS AÑOS	S		0,07		0,07	0,07

(1) Con incidencias que retienen pago o deniegan el expediente.

(2) Se calcula sobre superficie declarada admisible.

(3) Aplicación del artículo 16 bis del RD 147/2023.

(4) Expediente con algunos recintos de pastos permanentes ubicados en espacios protegidos donde la carga ganadera mínima será 0,1 UGM/ha.

Puede verificar la integridad de una copia de este documento mediante la lectura del código QR adjunto o mediante el acceso a la dirección <https://ws050.juntadeandalucia.es/verificarFirma> indicando el código de VERIFICACIÓN

FIRMADO POR

RAQUEL MARIA ESPIN CRESPO

29/01/2025

VERIFICACIÓN

Pk2jmMURSWMFXCU9VKGJQRQ2Q7H5BP3

PÁG. 138/2713



**RECINTOS PROPUESTOS**

REF.	REFERENCIA SIGPAC	CULTIVO	S/R	USO SIGPAC	Sup. Dec. admisible	Sup. Campo	Sup. Determ.	Sup. Resuelta
170000005328748	04-059-026-00078-0003	PASTOS PERMANENTES DE 5 O MAS AÑOS	S		0,40		0,40	0,40
170000005328749	04-059-026-00075-0001	PASTOS PERMANENTES DE 5 O MAS AÑOS	S		0,99		0,99	0,99
170000005328750	04-059-026-00182-0001	PASTOS PERMANENTES DE 5 O MAS AÑOS	S		0,09		0,09	0,09
170000005328751	04-059-026-00193-0012	PASTOS PERMANENTES DE 5 O MAS AÑOS	S		0,21		0,21	0,21
170000005328752	04-059-023-00043-0006	PASTOS PERMANENTES DE 5 O MAS AÑOS	S		2,26		2,26	2,26
170000005328753	04-059-026-00162-0001	PASTOS PERMANENTES DE 5 O MAS AÑOS	S		0,05		0,05	0,05
170000005328754	04-059-026-00136-0001	PASTOS PERMANENTES DE 5 O MAS AÑOS	S		0,03		0,03	0,03
170000005328755	04-059-026-00193-0026	PASTOS PERMANENTES DE 5 O MAS AÑOS	S		0,08		0,08	0,08
170000005328756	04-059-026-00138-0001	PASTOS PERMANENTES DE 5 O MAS AÑOS	S		1,36		1,36	1,36
170000005328757	04-059-026-00201-0002	PASTOS PERMANENTES DE 5 O MAS AÑOS	S		10,94		10,94	10,94
170000005328758	04-059-026-00201-0015	ALMENDROS	S		0,11	0,00	0,11	0,00
170000005328759	04-059-026-00201-0016	ALMENDROS	S		0,14		0,14	0,14
170000005328760	04-059-024-00704-0029	ALMENDROS	S		0,31		0,31	0,31
170000005328761	04-059-024-00707-0002	ALMENDROS	S		0,74		0,74	0,74
170000005328762	04-059-026-00193-0008	ALMENDROS	S		0,05		0,05	0,05
170000005328764	04-059-024-00704-0007	ALMENDROS	S		0,11		0,11	0,11
170000005328765	04-059-026-00193-0021	ALMENDROS	S		0,14		0,14	0,14
170000005328766	04-059-026-00193-0024	ALMENDROS	S		0,40		0,40	0,40
170000005328767	04-059-024-00702-0002	ALMENDROS	S		0,38		0,38	0,38
170000005328768	04-059-024-00704-0010	ALMENDROS	S		2,89		2,89	2,89
170000005328769	04-059-024-00714-0001	ALMENDROS	S		0,14		0,14	0,14
170000005328770	04-059-023-00043-0004	ALMENDROS	S		0,34		0,34	0,34
170000005328771	04-059-026-00136-0002	ALMENDROS	S		0,04		0,04	0,04
170000005328772	04-059-024-00704-0006	ALMENDROS	S		0,15		0,15	0,15
170000005328773	04-059-024-00702-0003	ALMENDROS	S		0,03		0,03	0,03
170000005328774	04-059-024-00704-0009	ALMENDROS	S		1,75		1,75	1,75
170000005328775	04-059-024-00711-0002	ALMENDROS	S		0,95		0,95	0,95
170000005328776	04-059-024-00712-0001	ALMENDROS	S		0,37		0,37	0,37
170000005328777	04-059-026-00133-0002	ALMENDROS	S		1,33		1,33	1,33
170000005328778	04-059-026-00133-0001	ALMENDROS	S		0,68		0,68	0,68
170000005328779	04-059-026-00201-0017	ALMENDROS	S		0,50		0,50	0,50
170000005328780	04-059-026-00250-0001	ALMENDROS	S		0,09		0,09	0,09
170000005328781	04-059-026-00193-0007	ALMENDROS	S		0,56		0,56	0,56
170000005328782	04-059-026-00221-0001	ALMENDROS	S		0,08		0,08	0,08

Datos considerados para el Cálculo de la Carga Ganadera del expediente

Superficie determinada para Cálculo Carga Ganadera: 50,95 ha

Carga Ganadera del Expediente: 0,56 ugm/ha

Explotación	Especie	Ugm Calculada para CG
ES040590001060	CAPRINA	28,45

Recintos Determinados para el Cálculo de Garga Ganadera

REF.	REFERENCIA SIGPAC	CULTIVO	DESCRIPCIÓN CULTIVO	S/R	SUP. RESUELTA (ha)
170000005328679	04-059-023-00040-00001	62000	PASTOS PERMANENTES DE 5 O MAS AÑOS-SIN VARIEDAD	S	0,00
170000005328680	04-059-024-00704-00023	62000	PASTOS PERMANENTES DE 5 O MAS AÑOS-SIN VARIEDAD	S	0,07
170000005328681	04-059-024-00704-00019	62000	PASTOS PERMANENTES DE 5 O MAS AÑOS-SIN VARIEDAD	S	0,07
170000005328685	04-059-024-00707-00005	62000	PASTOS PERMANENTES DE 5 O MAS AÑOS-SIN VARIEDAD	S	4,11

(1) Con incidencias que retienen pago o deniegan el expediente.

(2) Se calcula sobre superficie declarada admisible.

(3) Aplicación del artículo 16 bis del RD 147/2023.

(4) Expediente con algunos recintos de pastos permanentes ubicados en espacios protegidos donde la carga ganadera mínima será 0,1 UGM/ha.

Puede verificar la integridad de una copia de este documento mediante la lectura del código QR adjunto o mediante el acceso a la dirección <https://ws050.juntadeandalucia.es/verificarFirma> indicando el código de VERIFICACIÓN

FIRMADO POR

RAQUEL MARIA ESPIN CRESPO

29/01/2025

VERIFICACIÓN

Pk2jmMURSWMFXCU9VKGJRQ2Q7H5BP3

PÁG. 139/2713



**Recintos Determinados para el Cálculo de Garga Ganadera**

REF.	REFERENCIA SIGPAC	CULTIVO	DESCRIPCIÓN CULTIVO	S/R	SUP.
					RESUELTA (ha)
170000005328686	04-059-026-00025-00001	62000	PASTOS PERMANENTES DE 5 O MAS AÑOS-SIN VARIEDAD	S	15,68
170000005328687	04-059-024-00704-00024	62000	PASTOS PERMANENTES DE 5 O MAS AÑOS-SIN VARIEDAD	S	0,34
170000005328688	04-059-024-00599-00001	62000	PASTOS PERMANENTES DE 5 O MAS AÑOS-SIN VARIEDAD	S	0,06
170000005328689	04-059-024-00598-00001	62000	PASTOS PERMANENTES DE 5 O MAS AÑOS-SIN VARIEDAD	S	0,04
170000005328690	04-059-024-00597-00001	62000	PASTOS PERMANENTES DE 5 O MAS AÑOS-SIN VARIEDAD	S	0,09
170000005328691	04-059-024-00702-00001	62000	PASTOS PERMANENTES DE 5 O MAS AÑOS-SIN VARIEDAD	S	0,08
170000005328695	04-059-024-00704-00005	62000	PASTOS PERMANENTES DE 5 O MAS AÑOS-SIN VARIEDAD	S	2,89
170000005328696	04-059-024-00588-00001	62000	PASTOS PERMANENTES DE 5 O MAS AÑOS-SIN VARIEDAD	S	0,20
170000005328698	04-059-024-00590-00001	62000	PASTOS PERMANENTES DE 5 O MAS AÑOS-SIN VARIEDAD	S	0,06
170000005328699	04-059-026-00201-00011	62000	PASTOS PERMANENTES DE 5 O MAS AÑOS-SIN VARIEDAD	S	0,06
170000005328700	04-059-024-00602-00001	62000	PASTOS PERMANENTES DE 5 O MAS AÑOS-SIN VARIEDAD	S	0,89
170000005328703	04-059-024-00586-00003	62000	PASTOS PERMANENTES DE 5 O MAS AÑOS-SIN VARIEDAD	S	0,20
170000005328712	04-059-024-00704-00003	62000	PASTOS PERMANENTES DE 5 O MAS AÑOS-SIN VARIEDAD	S	1,93
170000005328714	04-059-024-00702-00005	62000	PASTOS PERMANENTES DE 5 O MAS AÑOS-SIN VARIEDAD	S	0,05
170000005328728	04-059-024-00704-00004	62000	PASTOS PERMANENTES DE 5 O MAS AÑOS-SIN VARIEDAD	S	0,26
170000005328732	04-059-024-00711-00001	62000	PASTOS PERMANENTES DE 5 O MAS AÑOS-SIN VARIEDAD	S	0,58
170000005328733	04-059-024-00704-00021	62000	PASTOS PERMANENTES DE 5 O MAS AÑOS-SIN VARIEDAD	S	0,16
170000005328734	04-059-024-00707-00004	62000	PASTOS PERMANENTES DE 5 O MAS AÑOS-SIN VARIEDAD	S	0,12
170000005328738	04-059-026-00030-00001	62000	PASTOS PERMANENTES DE 5 O MAS AÑOS-SIN VARIEDAD	S	1,17
170000005328739	04-059-024-00711-00004	62000	PASTOS PERMANENTES DE 5 O MAS AÑOS-SIN VARIEDAD	S	0,25
170000005328740	04-059-026-00025-00007	62000	PASTOS PERMANENTES DE 5 O MAS AÑOS-SIN VARIEDAD	S	2,24
170000005328742	04-059-026-00144-00001	62000	PASTOS PERMANENTES DE 5 O MAS AÑOS-SIN VARIEDAD	S	0,01
170000005328744	04-059-026-00098-00001	62000	PASTOS PERMANENTES DE 5 O MAS AÑOS-SIN VARIEDAD	S	0,20
170000005328745	04-059-026-00133-00003	62000	PASTOS PERMANENTES DE 5 O MAS AÑOS-SIN VARIEDAD	S	0,05
170000005328746	04-059-026-00133-00008	62000	PASTOS PERMANENTES DE 5 O MAS AÑOS-SIN VARIEDAD	S	2,61
170000005328747	04-059-026-00133-00009	62000	PASTOS PERMANENTES DE 5 O MAS AÑOS-SIN VARIEDAD	S	0,07
170000005328748	04-059-026-00078-00003	62000	PASTOS PERMANENTES DE 5 O MAS AÑOS-SIN VARIEDAD	S	0,40
170000005328749	04-059-026-00075-00001	62000	PASTOS PERMANENTES DE 5 O MAS AÑOS-SIN VARIEDAD	S	0,99
170000005328750	04-059-026-00182-00001	62000	PASTOS PERMANENTES DE 5 O MAS AÑOS-SIN VARIEDAD	S	0,09
170000005328751	04-059-026-00193-00012	62000	PASTOS PERMANENTES DE 5 O MAS AÑOS-SIN VARIEDAD	S	0,21
170000005328752	04-059-023-00043-00006	62000	PASTOS PERMANENTES DE 5 O MAS AÑOS-SIN VARIEDAD	S	2,26
170000005328753	04-059-026-00162-00001	62000	PASTOS PERMANENTES DE 5 O MAS AÑOS-SIN VARIEDAD	S	0,05
170000005328754	04-059-026-00136-00001	62000	PASTOS PERMANENTES DE 5 O MAS AÑOS-SIN VARIEDAD	S	0,03
170000005328755	04-059-026-00193-00026	62000	PASTOS PERMANENTES DE 5 O MAS AÑOS-SIN VARIEDAD	S	0,08
170000005328756	04-059-026-00138-00001	62000	PASTOS PERMANENTES DE 5 O MAS AÑOS-SIN VARIEDAD	S	1,36
170000005328757	04-059-026-00201-00002	62000	PASTOS PERMANENTES DE 5 O MAS AÑOS-SIN VARIEDAD	S	10,94

(1) Con incidencias que retienen pago o deniegan el expediente.

(2) Se calcula sobre superficie declarada admisible.

(3) Aplicación del artículo 16 bis del RD 147/2023.

(4) Expediente con algunos recintos de pastos permanentes ubicados en espacios protegidos donde la carga ganadera mínima será 0,1 UGM/ha.

Puede verificar la integridad de una copia de este documento mediante la lectura del código QR adjunto o mediante el acceso a la dirección <https://ws050.juntadeandalucia.es/verificarFirma> indicando el código de VERIFICACIÓN

FIRMADO POR

RAQUEL MARIA ESPIN CRESPO

29/01/2025

VERIFICACIÓN

Pk2jmMURSWMFXC9VKGJRQ2Q7H5BP3

PÁG. 140/2713



**Incidencias de carga ganadera****INCIDENCIA DESCRIPCIÓN**

86128	Recinto de Forrajeras que no ha contabilizado para Carga Ganadera por no tener una explotación válida para el cálculo de la Carga Ganadera
	Recinto:04-059-026-00018-00001 Cultivo:62 PASTOS PERMANENTES DE 5 O MAS AÑOS-
	Recinto:04-059-026-00078-00001 Cultivo:62 PASTOS PERMANENTES DE 5 O MAS AÑOS-
	Recinto:04-059-024-00704-00015 Cultivo:62 PASTOS PERMANENTES DE 5 O MAS AÑOS-
	Recinto:04-059-024-00704-00016 Cultivo:62 PASTOS PERMANENTES DE 5 O MAS AÑOS-
	Recinto:04-059-024-00602-00003 Cultivo:62 PASTOS PERMANENTES DE 5 O MAS AÑOS-
	Recinto:04-059-024-00589-00001 Cultivo:62 PASTOS PERMANENTES DE 5 O MAS AÑOS-
	Recinto:04-059-024-00602-00004 Cultivo:62 PASTOS PERMANENTES DE 5 O MAS AÑOS-
	Recinto:04-059-024-00602-00002 Cultivo:62 PASTOS PERMANENTES DE 5 O MAS AÑOS-
	Recinto:04-059-024-00704-00002 Cultivo:62 PASTOS PERMANENTES DE 5 O MAS AÑOS-
	Recinto:04-059-024-00704-00017 Cultivo:62 PASTOS PERMANENTES DE 5 O MAS AÑOS-
	Recinto:04-059-026-00078-00002 Cultivo:62 PASTOS PERMANENTES DE 5 O MAS AÑOS-
	Recinto:04-059-026-00025-00005 Cultivo:62 PASTOS PERMANENTES DE 5 O MAS AÑOS-
	Recinto:04-059-026-00025-00004 Cultivo:62 PASTOS PERMANENTES DE 5 O MAS AÑOS-
	Recinto:04-059-024-00712-00002 Cultivo:62 PASTOS PERMANENTES DE 5 O MAS AÑOS-
	Recinto:04-059-026-00153-00001 Cultivo:62 PASTOS PERMANENTES DE 5 O MAS AÑOS-
86132	Recinto superficie forrajera que no realiza la actividad de producción de pastoreo.
	Recinto:04-059-026-00234-00001 Cultivo:20000 BARBECHO TRADICIONAL-SIN VARIEDAD Secano
	Recinto:04-059-026-00078-00006 Cultivo:20000 BARBECHO TRADICIONAL-SIN VARIEDAD Secano
	Recinto:04-059-026-00078-00004 Cultivo:20000 BARBECHO TRADICIONAL-SIN VARIEDAD Secano
86133	Recinto de forrajera No solicitado para Cálculo de Carga Ganadera que No pertenece a Explotación.
	Recinto:04-059-026-00018-00001 Cultivo:62000 PASTOS PERMANENTES DE 5 O MAS AÑOS-SIN VARIEDAD Secano
	Recinto:04-059-026-00078-00001 Cultivo:62000 PASTOS PERMANENTES DE 5 O MAS AÑOS-SIN VARIEDAD Secano
	Recinto:04-059-024-00704-00015 Cultivo:62000 PASTOS PERMANENTES DE 5 O MAS AÑOS-SIN VARIEDAD Secano
	Recinto:04-059-024-00704-00016 Cultivo:62000 PASTOS PERMANENTES DE 5 O MAS AÑOS-SIN VARIEDAD Secano
	Recinto:04-059-024-00602-00003 Cultivo:62000 PASTOS PERMANENTES DE 5 O MAS AÑOS-SIN VARIEDAD Secano
	Recinto:04-059-024-00589-00001 Cultivo:62000 PASTOS PERMANENTES DE 5 O MAS AÑOS-SIN VARIEDAD Secano
	Recinto:04-059-024-00602-00004 Cultivo:62000 PASTOS PERMANENTES DE 5 O MAS AÑOS-SIN VARIEDAD Secano
	Recinto:04-059-024-00602-00002 Cultivo:62000 PASTOS PERMANENTES DE 5 O MAS AÑOS-SIN VARIEDAD Secano
	Recinto:04-059-024-00704-00002 Cultivo:62000 PASTOS PERMANENTES DE 5 O MAS AÑOS-SIN VARIEDAD Secano
	Recinto:04-059-024-00704-00017 Cultivo:62000 PASTOS PERMANENTES DE 5 O MAS AÑOS-SIN VARIEDAD Secano
	Recinto:04-059-026-00078-00002 Cultivo:62000 PASTOS PERMANENTES DE 5 O MAS AÑOS-SIN VARIEDAD Secano
	Recinto:04-059-026-00025-00005 Cultivo:62000 PASTOS PERMANENTES DE 5 O MAS AÑOS-SIN VARIEDAD Secano
	Recinto:04-059-026-00025-00004 Cultivo:62000 PASTOS PERMANENTES DE 5 O MAS AÑOS-SIN VARIEDAD Secano
	Recinto:04-059-024-00712-00002 Cultivo:62000 PASTOS PERMANENTES DE 5 O MAS AÑOS-SIN VARIEDAD Secano
	Recinto:04-059-026-00153-00001 Cultivo:62000 PASTOS PERMANENTES DE 5 O MAS AÑOS-SIN VARIEDAD Secano

(1) Con incidencias que retienen pago o deniegan el expediente.

(2) Se calcula sobre superficie declarada admisible.

(3) Aplicación del artículo 16 bis del RD 147/2023.

(4) Expediente con algunos recintos de pastos permanentes ubicados en espacios protegidos donde la carga ganadera mínima será 0,1 UGM/ha.

Puede verificar la integridad de una copia de este documento mediante la lectura del código QR adjunto o mediante el acceso a la dirección <https://ws050.juntadeandalucia.es/verificarFirma> indicando el código de VERIFICACIÓN

FIRMADO POR

RAQUEL MARIA ESPIN CRESPO

29/01/2025

VERIFICACIÓN

Pk2jmMURSWMFXCU9VKGJQRQ2Q7H5BP3

PÁG. 141/2713





APELLIDOS Y NOMBRE / RAZÓN SOCIAL
GONZALEZ SANCHEZ ISABEL

NIF
****4841*

EXPEDIENTE
1152127

RESOLUCIÓN
CONCESIÓN DE LA AYUDA

DATOS DE MANTENIMIENTO UNIDADES

GRUPO DE PAGO	Sup. Dec. Admisible	Sup. Resuelta	Sobredecl.	% Sobredecl.
ZONAS DE MONTAÑA	5,36	5,34	0,02	0,37

RESUMEN DE PAGOS

	IMPORTE (Euros)			
	RESUELTO	FEADER	MAPA	CAPADR
Pago realizado	496,62	422,13	48,72	25,77

APLICACIÓN DE REDUCCIONES Y PENALIZACIONES (%)

Criterios de subvencionabilidad (1)	Presentación tardía	Omisión declaración	Condicionalidad
0,00	0,00	0,00	0,00

IMPORTE (Euros)

Calculado(2)	Reducción	Penalización	Reducción Penalización (3)	Penalización adicional	Resuelto	FEADER	MAPA	CAPADR
498,48 €	1,86 €	0,00 €	0,00 €	0,00 €	496,62 €	422,13 €	48,72 €	25,77 €
Importe Unitario:	93,00 €	Nuevo Importe Unitario:	93,00 €					

RECINTOS PROPUESTOS

REF.	REFERENCIA SIGPAC	CULTIVO	S/R	USO SIGPAC	Sup. Dec. admisible	Sup. Campo	Sup. Determ.	Sup. Resuelta
170000005286457	04-086-021-01451-0015	CALABACÍN	R		0,38		0,38	0,38
170000005286458	04-086-021-01460-0003	CALABACÍN	R		0,59		0,59	0,59
170000005286460	04-086-021-01451-0014	CALABACÍN	R		1,33		1,33	1,31
170000005286461	04-086-023-00103-0002	CALABACÍN	S		1,23		1,23	1,23
170000005286462	04-086-023-00009-0004	CALABACÍN	R		0,71		0,71	0,71
170000005286463	04-086-023-00009-0001	CALABACÍN	R		0,94		0,94	0,94
170000005286468	04-086-021-01088-0004	OTROS FRUTALES	S		0,08		0,08	0,08
170000005286469	04-086-021-01088-0006	OTROS FRUTALES	S		0,10		0,10	0,10

(1) Con incidencias que retienen pago o deniegan el expediente.

(2) Se calcula sobre superficie declarada admisible.

(3) Aplicación del artículo 16 bis del RD 147/2023.

(4) Expediente con algunos recintos de pastos permanentes ubicados en espacios protegidos donde la carga ganadera mínima será 0,1 UGM/ha.

Puede verificar la integridad de una copia de este documento mediante la lectura del código QR adjunto o mediante el acceso a la dirección <https://ws050.juntadeandalucia.es/verificarFirma> indicando el código de VERIFICACIÓN

FIRMADO POR	RAQUEL MARIA ESPIN CRESPO	29/01/2025
VERIFICACIÓN	Pk2jmMURSWMFXCU9VKGJRQ2Q7H5BP3	PÁG. 142/2713



**INCIDENCIAS****INCIDENCIA DESCRIPCIÓN**

- 4272 Verifica que las líneas de declaración de las Solicitudes Únicas no tienen solapes con la capa de Retroactividad Gráfica (ambas de la misma campaña) a nivel de expediente/línea de declaración gráfica de la solicitud.
 Recinto:04-086-021-00742-00002 Cultivo: - Agregado de la referencia del recinto.:0 Zona de la referencia del recinto.:0 Superficie solapada.:1,41 Id. Incid.:100417854
 Recinto:04-086-021-01397-00007 Cultivo: - Agregado de la referencia del recinto.:0 Zona de la referencia del recinto.:0 Superficie solapada.:0,03 Id. Incid.:100417857
 Recinto:04-086-021-01451-00014 Cultivo: - Agregado de la referencia del recinto.:0 Zona de la referencia del recinto.:0 Superficie solapada.:0,02 Id. Incid.:100417858
 Recinto:04-086-023-00010-00001 Cultivo: - Agregado de la referencia del recinto.:0 Zona de la referencia del recinto.:0 Superficie solapada.:0,02 Id. Incid.:100417856
 Recinto:04-086-023-00103-00001 Cultivo: - Agregado de la referencia del recinto.:0 Zona de la referencia del recinto.:0 Superficie solapada.:0,31 Id. Incid.:100417855
 Recinto:04-086-023-00103-00004 Cultivo: - Agregado de la referencia del recinto.:0 Zona de la referencia del recinto.:0 Superficie solapada.:0,04 Id. Incid.:100417859
- 86120 Para explotaciones de pastos permanentes ubicadas en espacios protegidos la carga ganadera mínima será 0,1 UGM/ha.
 Recinto:04-086-021-00742-00002 Cultivo:62000 PASTOS PERMANENTES DE 5 O MAS AÑOS-SIN VARIEDAD Secano Carga Ganadera:0
 Recinto:04-086-021-01087-00002 Cultivo:63000 PASTOS DE MENOS DE 5 AÑOS-SIN VARIEDAD Secano Carga Ganadera:0
 Recinto:04-086-021-01088-00001 Cultivo:63000 PASTOS DE MENOS DE 5 AÑOS-SIN VARIEDAD Secano Carga Ganadera:0
 Recinto:04-086-021-01088-00002 Cultivo:62000 PASTOS PERMANENTES DE 5 O MAS AÑOS-SIN VARIEDAD Secano Carga Ganadera:0
 Recinto:04-086-021-01397-00007 Cultivo:62000 PASTOS PERMANENTES DE 5 O MAS AÑOS-SIN VARIEDAD Secano Carga Ganadera:0
 Recinto:04-086-021-01457-00006 Cultivo:62000 PASTOS PERMANENTES DE 5 O MAS AÑOS-SIN VARIEDAD Secano Carga Ganadera:0
 Recinto:04-086-021-01458-00006 Cultivo:62000 PASTOS PERMANENTES DE 5 O MAS AÑOS-SIN VARIEDAD Secano Carga Ganadera:0
 Recinto:04-086-023-00009-00002 Cultivo:63000 PASTOS DE MENOS DE 5 AÑOS-SIN VARIEDAD Secano Carga Ganadera:0
 Recinto:04-086-023-00010-00001 Cultivo:62000 PASTOS PERMANENTES DE 5 O MAS AÑOS-SIN VARIEDAD Secano Carga Ganadera:0
 Recinto:04-086-023-00010-00002 Cultivo:62000 PASTOS PERMANENTES DE 5 O MAS AÑOS-SIN VARIEDAD Secano Carga Ganadera:0
 Recinto:04-086-023-00103-00001 Cultivo:62000 PASTOS PERMANENTES DE 5 O MAS AÑOS-SIN VARIEDAD Secano Carga Ganadera:0
 Recinto:04-086-023-00103-00004 Cultivo:62000 PASTOS PERMANENTES DE 5 O MAS AÑOS-SIN VARIEDAD Secano Carga Ganadera:0
 Recinto:04-086-023-00104-00001 Cultivo:62000 PASTOS PERMANENTES DE 5 O MAS AÑOS-SIN VARIEDAD Secano Carga Ganadera:0
 Recinto:04-086-023-00104-00002 Cultivo:62000 PASTOS PERMANENTES DE 5 O MAS AÑOS-SIN VARIEDAD Secano Carga Ganadera:0
 Recinto:04-086-023-00105-00001 Cultivo:62000 PASTOS PERMANENTES DE 5 O MAS AÑOS-SIN VARIEDAD Secano Carga Ganadera:0
- 86122 Recinto superficie forrajera que realiza la actividad de producción de pastoreo y no declara el o los códigos del Registro de Explotaciones Ganaderas de Andalucía, REGA.
 Recinto:04-086-021-00742-00002 Cultivo:62000 PASTOS PERMANENTES DE 5 O MAS AÑOS-SIN VARIEDAD Secano
 Recinto:04-086-021-01087-00002 Cultivo:63000 PASTOS DE MENOS DE 5 AÑOS-SIN VARIEDAD Secano
 Recinto:04-086-021-01088-00001 Cultivo:63000 PASTOS DE MENOS DE 5 AÑOS-SIN VARIEDAD Secano
 Recinto:04-086-021-01088-00002 Cultivo:62000 PASTOS PERMANENTES DE 5 O MAS AÑOS-SIN VARIEDAD Secano
 Recinto:04-086-021-01397-00007 Cultivo:62000 PASTOS PERMANENTES DE 5 O MAS AÑOS-SIN VARIEDAD Secano
 Recinto:04-086-021-01457-00006 Cultivo:62000 PASTOS PERMANENTES DE 5 O MAS AÑOS-SIN VARIEDAD Secano
 Recinto:04-086-021-01458-00006 Cultivo:62000 PASTOS PERMANENTES DE 5 O MAS AÑOS-SIN VARIEDAD Secano
 Recinto:04-086-023-00009-00002 Cultivo:63000 PASTOS DE MENOS DE 5 AÑOS-SIN VARIEDAD Secano
 Recinto:04-086-023-00010-00001 Cultivo:62000 PASTOS PERMANENTES DE 5 O MAS AÑOS-SIN VARIEDAD Secano
 Recinto:04-086-023-00010-00002 Cultivo:62000 PASTOS PERMANENTES DE 5 O MAS AÑOS-SIN VARIEDAD Secano
 Recinto:04-086-023-00103-00001 Cultivo:62000 PASTOS PERMANENTES DE 5 O MAS AÑOS-SIN VARIEDAD Secano
 Recinto:04-086-023-00103-00004 Cultivo:62000 PASTOS PERMANENTES DE 5 O MAS AÑOS-SIN VARIEDAD Secano
 Recinto:04-086-023-00104-00001 Cultivo:62000 PASTOS PERMANENTES DE 5 O MAS AÑOS-SIN VARIEDAD Secano
 Recinto:04-086-023-00104-00002 Cultivo:62000 PASTOS PERMANENTES DE 5 O MAS AÑOS-SIN VARIEDAD Secano
 Recinto:04-086-023-00105-00001 Cultivo:62000 PASTOS PERMANENTES DE 5 O MAS AÑOS-SIN VARIEDAD Secano
- 86124 Recinto de forrajera para Cálculo de Carga Ganadera que No pertenece a Explotación.
 Recinto:04-086-021-00742-00002 Cultivo:62000 PASTOS PERMANENTES DE 5 O MAS AÑOS-SIN VARIEDAD Secano
 Recinto:04-086-021-01087-00002 Cultivo:63000 PASTOS DE MENOS DE 5 AÑOS-SIN VARIEDAD Secano

(1) Con incidencias que retienen pago o deniegan el expediente.

(2) Se calcula sobre superficie declarada admisible.

(3) Aplicación del artículo 16 bis del RD 147/2023.

(4) Expediente con algunos recintos de pastos permanentes ubicados en espacios protegidos donde la carga ganadera mínima será 0,1 UGM/ha.

Puede verificar la integridad de una copia de este documento mediante la lectura del código QR adjunto o mediante el acceso a la dirección <https://ws050.juntadeandalucia.es/verificarFirma> indicando el código de VERIFICACIÓN

FIRMADO POR

RAQUEL MARIA ESPIN CRESPO

29/01/2025

VERIFICACIÓN

Pk2jmMURSWMFXCU9VKGJQRQ2Q7H5BP3

PÁG. 143/2713



**INCIDENCIAS****INCIDENCIA DESCRIPCIÓN**

Recinto:04-086-021-01088-00001	Cultivo:63000	PASTOS DE MENOS DE 5 AÑOS-SIN VARIEDAD	Secano
Recinto:04-086-021-01088-00002	Cultivo:62000	PASTOS PERMANENTES DE 5 O MAS AÑOS-SIN VARIEDAD	Secano
Recinto:04-086-021-01397-00007	Cultivo:62000	PASTOS PERMANENTES DE 5 O MAS AÑOS-SIN VARIEDAD	Secano
Recinto:04-086-021-01457-00006	Cultivo:62000	PASTOS PERMANENTES DE 5 O MAS AÑOS-SIN VARIEDAD	Secano
Recinto:04-086-021-01458-00006	Cultivo:62000	PASTOS PERMANENTES DE 5 O MAS AÑOS-SIN VARIEDAD	Secano
Recinto:04-086-023-00009-00002	Cultivo:63000	PASTOS DE MENOS DE 5 AÑOS-SIN VARIEDAD	Secano
Recinto:04-086-023-00010-00001	Cultivo:62000	PASTOS PERMANENTES DE 5 O MAS AÑOS-SIN VARIEDAD	Secano
Recinto:04-086-023-00010-00002	Cultivo:62000	PASTOS PERMANENTES DE 5 O MAS AÑOS-SIN VARIEDAD	Secano
Recinto:04-086-023-00103-00001	Cultivo:62000	PASTOS PERMANENTES DE 5 O MAS AÑOS-SIN VARIEDAD	Secano
Recinto:04-086-023-00103-00004	Cultivo:62000	PASTOS PERMANENTES DE 5 O MAS AÑOS-SIN VARIEDAD	Secano
Recinto:04-086-023-00104-00001	Cultivo:62000	PASTOS PERMANENTES DE 5 O MAS AÑOS-SIN VARIEDAD	Secano
Recinto:04-086-023-00104-00002	Cultivo:62000	PASTOS PERMANENTES DE 5 O MAS AÑOS-SIN VARIEDAD	Secano
Recinto:04-086-023-00105-00001	Cultivo:62000	PASTOS PERMANENTES DE 5 O MAS AÑOS-SIN VARIEDAD	Secano

Datos considerados para el Cálculo de la Carga Ganadera del expediente

Superficie determinada para Cálculo Carga Ganadera: 0,00 ha

Carga Ganadera del Expediente: 0,00 ugm/ha

Incidencias de carga ganadera**INCIDENCIA DESCRIPCIÓN**

86122	Recinto superficie forrajera que realiza la actividad de producción de pastoreo y no declara el o los códigos del Registro de Explotaciones Ganaderas de Andalucía, REGA.
	Recinto:04-086-021-00742-00002 Cultivo:62000 PASTOS PERMANENTES DE 5 O MAS AÑOS-SIN VARIEDAD Secano
	Recinto:04-086-023-00105-00001 Cultivo:62000 PASTOS PERMANENTES DE 5 O MAS AÑOS-SIN VARIEDAD Secano
	Recinto:04-086-023-00104-00002 Cultivo:62000 PASTOS PERMANENTES DE 5 O MAS AÑOS-SIN VARIEDAD Secano
	Recinto:04-086-023-00103-00001 Cultivo:62000 PASTOS PERMANENTES DE 5 O MAS AÑOS-SIN VARIEDAD Secano
	Recinto:04-086-023-00010-00001 Cultivo:62000 PASTOS PERMANENTES DE 5 O MAS AÑOS-SIN VARIEDAD Secano
	Recinto:04-086-023-00104-00001 Cultivo:62000 PASTOS PERMANENTES DE 5 O MAS AÑOS-SIN VARIEDAD Secano
	Recinto:04-086-021-01457-00006 Cultivo:62000 PASTOS PERMANENTES DE 5 O MAS AÑOS-SIN VARIEDAD Secano
	Recinto:04-086-021-01397-00007 Cultivo:62000 PASTOS PERMANENTES DE 5 O MAS AÑOS-SIN VARIEDAD Secano
	Recinto:04-086-021-01458-00006 Cultivo:62000 PASTOS PERMANENTES DE 5 O MAS AÑOS-SIN VARIEDAD Secano
	Recinto:04-086-023-00009-00002 Cultivo:63000 PASTOS DE MENOS DE 5 AÑOS-SIN VARIEDAD Secano
	Recinto:04-086-021-01087-00002 Cultivo:63000 PASTOS DE MENOS DE 5 AÑOS-SIN VARIEDAD Secano
	Recinto:04-086-021-01088-00001 Cultivo:63000 PASTOS DE MENOS DE 5 AÑOS-SIN VARIEDAD Secano
	Recinto:04-086-021-01088-00002 Cultivo:62000 PASTOS PERMANENTES DE 5 O MAS AÑOS-SIN VARIEDAD Secano
	Recinto:04-086-023-00103-00004 Cultivo:62000 PASTOS PERMANENTES DE 5 O MAS AÑOS-SIN VARIEDAD Secano
	Recinto:04-086-023-00010-00002 Cultivo:62000 PASTOS PERMANENTES DE 5 O MAS AÑOS-SIN VARIEDAD Secano
86124	Recinto de forrajera para Cálculo de Carga Ganadera que No pertenece a Explotación.
	Recinto:04-086-021-00742-00002 Cultivo:62000 PASTOS PERMANENTES DE 5 O MAS AÑOS-SIN VARIEDAD Secano
	Recinto:04-086-023-00105-00001 Cultivo:62000 PASTOS PERMANENTES DE 5 O MAS AÑOS-SIN VARIEDAD Secano
	Recinto:04-086-023-00104-00002 Cultivo:62000 PASTOS PERMANENTES DE 5 O MAS AÑOS-SIN VARIEDAD Secano
	Recinto:04-086-023-00103-00001 Cultivo:62000 PASTOS PERMANENTES DE 5 O MAS AÑOS-SIN VARIEDAD Secano
	Recinto:04-086-023-00010-00001 Cultivo:62000 PASTOS PERMANENTES DE 5 O MAS AÑOS-SIN VARIEDAD Secano
	Recinto:04-086-023-00104-00001 Cultivo:62000 PASTOS PERMANENTES DE 5 O MAS AÑOS-SIN VARIEDAD Secano
	Recinto:04-086-021-01457-00006 Cultivo:62000 PASTOS PERMANENTES DE 5 O MAS AÑOS-SIN VARIEDAD Secano
	Recinto:04-086-021-01397-00007 Cultivo:62000 PASTOS PERMANENTES DE 5 O MAS AÑOS-SIN VARIEDAD Secano
	Recinto:04-086-021-01458-00006 Cultivo:62000 PASTOS PERMANENTES DE 5 O MAS AÑOS-SIN VARIEDAD Secano
	Recinto:04-086-023-00009-00002 Cultivo:63000 PASTOS DE MENOS DE 5 AÑOS-SIN VARIEDAD Secano
	Recinto:04-086-021-01087-00002 Cultivo:63000 PASTOS DE MENOS DE 5 AÑOS-SIN VARIEDAD Secano
	Recinto:04-086-021-01088-00001 Cultivo:63000 PASTOS DE MENOS DE 5 AÑOS-SIN VARIEDAD Secano
	Recinto:04-086-021-01088-00002 Cultivo:62000 PASTOS PERMANENTES DE 5 O MAS AÑOS-SIN VARIEDAD Secano
	Recinto:04-086-023-00103-00004 Cultivo:62000 PASTOS PERMANENTES DE 5 O MAS AÑOS-SIN VARIEDAD Secano
	Recinto:04-086-023-00010-00002 Cultivo:62000 PASTOS PERMANENTES DE 5 O MAS AÑOS-SIN VARIEDAD Secano
86128	Recinto de Forrajeras que no ha contabilizado para Carga Ganadera por no tener una explotación válida para el cálculo de la Carga Ganadera
	Recinto:04-086-021-00742-00002 Cultivo:62 PASTOS PERMANENTES DE 5 O MAS AÑOS-

(1) Con incidencias que retienen pago o deniegan el expediente.

(2) Se calcula sobre superficie declarada admisible.

(3) Aplicación del artículo 16 bis del RD 147/2023.

(4) Expediente con algunos recintos de pastos permanentes ubicados en espacios protegidos donde la carga ganadera mínima será 0,1 UGM/ha.

Puede verificar la integridad de una copia de este documento mediante la lectura del código QR adjunto o mediante el acceso a la dirección <https://ws050.juntadeandalucia.es/verificarFirma> indicando el código de VERIFICACIÓN

FIRMADO POR

RAQUEL MARIA ESPIN CRESPO

29/01/2025

VERIFICACIÓN

Pk2jmMURSWMFXCU9VKGJQRQ2Q7H5BP3

PÁG. 144/2713





Recinto:04-086-023-00105-00001 Cultivo:62 PASTOS PERMANENTES DE 5 O MAS AÑOS-
Recinto:04-086-023-00104-00002 Cultivo:62 PASTOS PERMANENTES DE 5 O MAS AÑOS-
Recinto:04-086-023-00103-00001 Cultivo:62 PASTOS PERMANENTES DE 5 O MAS AÑOS-
Recinto:04-086-023-00010-00001 Cultivo:62 PASTOS PERMANENTES DE 5 O MAS AÑOS-
Recinto:04-086-023-00104-00001 Cultivo:62 PASTOS PERMANENTES DE 5 O MAS AÑOS-
Recinto:04-086-021-01457-00006 Cultivo:62 PASTOS PERMANENTES DE 5 O MAS AÑOS-
Recinto:04-086-021-01397-00007 Cultivo:62 PASTOS PERMANENTES DE 5 O MAS AÑOS-
Recinto:04-086-021-01458-00006 Cultivo:62 PASTOS PERMANENTES DE 5 O MAS AÑOS-
Recinto:04-086-023-00009-00002 Cultivo:63 PASTOS DE MENOS DE 5 AÑOS-
Recinto:04-086-021-01087-00002 Cultivo:63 PASTOS DE MENOS DE 5 AÑOS-
Recinto:04-086-021-01088-00001 Cultivo:63 PASTOS DE MENOS DE 5 AÑOS-
Recinto:04-086-021-01088-00002 Cultivo:62 PASTOS PERMANENTES DE 5 O MAS AÑOS-
Recinto:04-086-023-00103-00004 Cultivo:62 PASTOS PERMANENTES DE 5 O MAS AÑOS-
Recinto:04-086-023-00010-00002 Cultivo:62 PASTOS PERMANENTES DE 5 O MAS AÑOS-

(1) Con incidencias que retienen pago o deniegan el expediente.

(2) Se calcula sobre superficie declarada admisible.

(3) Aplicación del artículo 16 bis del RD 147/2023.

(4) Expediente con algunos recintos de pastos permanentes ubicados en espacios protegidos donde la carga ganadera mínima será 0,1 UGM/ha.

Puede verificar la integridad de una copia de este documento mediante la lectura del código QR adjunto o mediante el acceso a la dirección <https://ws050.juntadeandalucia.es/verificarFirma> indicando el código de VERIFICACIÓN

FIRMADO POR

RAQUEL MARIA ESPIN CRESPO

29/01/2025

VERIFICACIÓN

Pk2jmMURSWMFXCU9VKGJRQ2Q7H5BP3

PÁG. 145/2713



**APELLIDOS Y NOMBRE / RAZÓN SOCIAL**

JORDAN LOPEZ MIGUEL

NIF

****5569*

EXPEDIENTE

1129146

RESOLUCIÓN

CONCESIÓN DE LA AYUDA

DATOS DE MANTENIMIENTO UNIDADES

GRUPO DE PAGO	Sup. Dec. Admisible	Sup. Resuelta	Sobredecl.	% Sobredecl.
ZONAS DE MONTAÑA	17,45	17,45	0,00	0,00

RESUMEN DE PAGOS

	IMPORTE (Euros)			
	RESUELTO	FEADER	MAPA	CAPADR
Pago realizado	1.577,28	1.340,69	154,73	81,86

APLICACIÓN DE REDUCCIONES Y PENALIZACIONES (%)

Criterios de subvencionabilidad (1)	Presentación tardía	Omisión declaración	Condicionalidad
0,00	0,00	0,00	0,00

IMPORTE (Euros)

Calculado(2)	Reducción	Penalización	Reducción Penalización (3)	Penalización adicional	Resuelto	FEADER	MAPA	CAPADR
1.577,28 €	0,00 €	0,00 €	0,00 €	0,00 €	1.577,28 €	1.340,69 €	154,73 €	81,86 €
Importe Unitario:	93,00 €	Nuevo Importe Unitario:	90,39 €					

RECINTOS PROPUESTOS

REF.	REFERENCIA SIGPAC	CULTIVO	S/R	USO SIGPAC	Sup. Dec. admisible	Sup. Campo	Sup. Determ.	Sup. Resuelta
-1593635	04-099-048-00039-0001	OLIVAR	S		0,23		0,23	0,23
-783843	04-099-048-00120-0008	ALMENDROS	S		0,06		0,06	0,06
-557403	04-099-047-00001-0001	ALMENDROS	S		0,25		0,25	0,25
-557106	04-099-047-00117-0016	ALMENDROS	S		0,11		0,11	0,11
-557104	04-099-047-00001-0043	ALMENDROS	S		2,57		2,57	2,57
-92151	04-099-048-00039-0008	ALMENDROS	S		0,11		0,11	0,11
-92150	04-099-048-00039-0002	ALMENDROS	S		0,85		0,85	0,85
1700000005812978	04-099-047-00117-0010	BARBECHO TRADICIONAL	S		0,32		0,32	0,32
1700000005812981	04-099-048-00097-0009	OLIVAR	S		0,05		0,05	0,05
1700000005812983	04-099-048-00097-0001	PISTACHO	S		0,21		0,21	0,21
1700000005812985	04-099-047-00117-0001	BARBECHO TRADICIONAL	S		0,57		0,57	0,57
1700000005812986	04-099-048-00039-0001	OLIVAR	S		0,48		0,48	0,48
1700000005812988	04-099-048-00040-0004	OLIVAR	S		0,09		0,09	0,09
1700000005812989	04-099-048-00097-0006	OLIVAR	S		0,05		0,05	0,05
1700000005812990	04-099-048-00034-0005	OLIVAR	S		0,19		0,19	0,19
1700000005812991	04-099-048-00034-0002	ALMENDROS	S		4,44		4,44	4,44
1700000005812994	04-099-047-00001-0004	ALMENDROS	S		0,60		0,60	0,60
1700000005812997	04-099-048-00040-0003	ALMENDROS	S		0,25		0,25	0,25
1700000005812998	04-099-048-00097-0002	ALMENDROS	S		2,04		2,04	2,04
1700000005813002	04-099-047-00117-0005	ALMENDROS	S		1,47		1,47	1,47
1700000005813003	04-099-047-00001-0018	ALMENDROS	S		0,47		0,47	0,47
1700000005813004	04-099-047-00117-0006	ALMENDROS	S		0,32		0,32	0,32
1700000005813005	04-099-047-00117-0003	ALMENDROS	S		0,11		0,11	0,11
1700000005813006	04-099-047-00117-0009	ALMENDROS	S		1,61		1,61	1,61

(1) Con incidencias que retienen pago o deniegan el expediente.

(2) Se calcula sobre superficie declarada admisible.

(3) Aplicación del artículo 16 bis del RD 147/2023.

(4) Expediente con algunos recintos de pastos permanentes ubicados en espacios protegidos donde la carga ganadera mínima será 0,1 UGM/ha.

Puede verificar la integridad de una copia de este documento mediante la lectura del código QR adjunto o mediante el acceso a la dirección <https://ws050.juntadeandalucia.es/verificarFirma> indicando el código de VERIFICACIÓN

FIRMADO POR

RAQUEL MARIA ESPIN CRESPO

29/01/2025

VERIFICACIÓN

Pk2jmMURSWMFXCU9VKGJRQ2Q7H5BP3

PÁG. 146/2713



**INCIDENCIAS****INCIDENCIA DESCRIPCIÓN**

- 225 Superficie neta de cruce en un recinto en el conjunto de solicitudes supera superficie admisible que SIGPAC establece para él.
Recinto:04-099-047-00117-00004 Cultivo:62000 PASTOS PERMANENTES DE 5 O MAS AÑOS-SIN VARIEDAD Secano Superficie admisible de pastos del recinto según SIGPAC.:542 Suma de superficies de cruce netas declaradas para este recinto por todos los solicitantes.:555 Exceso de superficie (Hectáreas):0,13
- 86119 Carga ganadera NO cumple con el valor mínimo de 0,2 UGM/ha.
Recinto:04-099-047-00001-00019 Cultivo:62000 PASTOS PERMANENTES DE 5 O MAS AÑOS-SIN VARIEDAD Secano Carga Ganadera:0
Recinto:04-099-047-00117-00004 Cultivo:62000 PASTOS PERMANENTES DE 5 O MAS AÑOS-SIN VARIEDAD Secano Carga Ganadera:0
Recinto:04-099-047-00117-00008 Cultivo:62000 PASTOS PERMANENTES DE 5 O MAS AÑOS-SIN VARIEDAD Secano Carga Ganadera:0
Recinto:04-099-047-00117-00012 Cultivo:62000 PASTOS PERMANENTES DE 5 O MAS AÑOS-SIN VARIEDAD Secano Carga Ganadera:0
Recinto:04-099-047-00191-00012 Cultivo:62000 PASTOS PERMANENTES DE 5 O MAS AÑOS-SIN VARIEDAD Secano Carga Ganadera:0
Recinto:04-099-048-00097-00010 Cultivo:62000 PASTOS PERMANENTES DE 5 O MAS AÑOS-SIN VARIEDAD Secano Carga Ganadera:0
- 86121 Recinto superficie forrajera que no realiza la actividad de producción de pastoreo.
Recinto:04-099-047-00001-00019 Cultivo:62000 PASTOS PERMANENTES DE 5 O MAS AÑOS-SIN VARIEDAD Secano Actividad Agraria del recinto:5
Recinto:04-099-047-00117-00004 Cultivo:62000 PASTOS PERMANENTES DE 5 O MAS AÑOS-SIN VARIEDAD Secano Actividad Agraria del recinto:5
Recinto:04-099-047-00117-00008 Cultivo:62000 PASTOS PERMANENTES DE 5 O MAS AÑOS-SIN VARIEDAD Secano Actividad Agraria del recinto:5
Recinto:04-099-047-00117-00012 Cultivo:62000 PASTOS PERMANENTES DE 5 O MAS AÑOS-SIN VARIEDAD Secano Actividad Agraria del recinto:5
Recinto:04-099-047-00191-00012 Cultivo:62000 PASTOS PERMANENTES DE 5 O MAS AÑOS-SIN VARIEDAD Secano Actividad Agraria del recinto:5
Recinto:04-099-048-00097-00010 Cultivo:62000 PASTOS PERMANENTES DE 5 O MAS AÑOS-SIN VARIEDAD Secano Actividad Agraria del recinto:5
- 86122 Recinto superficie forrajera que realiza la actividad de producción de pastoreo y no declara el o los códigos del Registro de Explotaciones Ganaderas de Andalucía, REGA.
Recinto:04-099-047-00001-00019 Cultivo:62000 PASTOS PERMANENTES DE 5 O MAS AÑOS-SIN VARIEDAD Secano
Recinto:04-099-047-00117-00004 Cultivo:62000 PASTOS PERMANENTES DE 5 O MAS AÑOS-SIN VARIEDAD Secano
Recinto:04-099-047-00117-00008 Cultivo:62000 PASTOS PERMANENTES DE 5 O MAS AÑOS-SIN VARIEDAD Secano
Recinto:04-099-047-00117-00012 Cultivo:62000 PASTOS PERMANENTES DE 5 O MAS AÑOS-SIN VARIEDAD Secano
Recinto:04-099-047-00191-00012 Cultivo:62000 PASTOS PERMANENTES DE 5 O MAS AÑOS-SIN VARIEDAD Secano
Recinto:04-099-048-00097-00010 Cultivo:62000 PASTOS PERMANENTES DE 5 O MAS AÑOS-SIN VARIEDAD Secano
- 86124 Recinto de forrajera para Cálculo de Carga Ganadera que No pertenece a Explotación.
Recinto:04-099-047-00001-00019 Cultivo:62000 PASTOS PERMANENTES DE 5 O MAS AÑOS-SIN VARIEDAD Secano
Recinto:04-099-047-00117-00004 Cultivo:62000 PASTOS PERMANENTES DE 5 O MAS AÑOS-SIN VARIEDAD Secano
Recinto:04-099-047-00117-00008 Cultivo:62000 PASTOS PERMANENTES DE 5 O MAS AÑOS-SIN VARIEDAD Secano
Recinto:04-099-047-00117-00012 Cultivo:62000 PASTOS PERMANENTES DE 5 O MAS AÑOS-SIN VARIEDAD Secano
Recinto:04-099-047-00191-00012 Cultivo:62000 PASTOS PERMANENTES DE 5 O MAS AÑOS-SIN VARIEDAD Secano
Recinto:04-099-048-00097-00010 Cultivo:62000 PASTOS PERMANENTES DE 5 O MAS AÑOS-SIN VARIEDAD Secano

Datos considerados para el Cálculo de la Carga Ganadera del expediente

Superficie determinada para Cálculo Carga Ganadera: 0,00 ha
Carga Ganadera del Expediente: 0,00 ugm/ha

Incidenias de carga ganadera**INCIDENCIA DESCRIPCIÓN**

- 225 Superficie neta de cruce en un recinto en el conjunto de solicitudes supera superficie admisible que SIGPAC establece para él.
Recinto:04-099-047-00117-00004 Cultivo:62000 PASTOS PERMANENTES DE 5 O MAS AÑOS-SIN VARIEDAD Secano Superficie admisible de pastos del recinto según SIGPAC.:542 Suma de superficies de cruce netas declaradas para este recinto por todos los solicitantes.:555 Exceso de superficie (Hectáreas):0,13
- 86122 Recinto superficie forrajera que realiza la actividad de producción de pastoreo y no declara el o los códigos del Registro de Explotaciones Ganaderas de Andalucía, REGA.

(1) Con incidencias que retienen pago o deniegan el expediente.

(2) Se calcula sobre superficie declarada admisible.

(3) Aplicación del artículo 16 bis del RD 147/2023.

(4) Expediente con algunos recintos de pastos permanentes ubicados en espacios protegidos donde la carga ganadera mínima será 0,1 UGM/ha.

Puede verificar la integridad de una copia de este documento mediante la lectura del código QR adjunto o mediante el acceso a la dirección <https://ws050.juntadeandalucia.es/verificarFirma> indicando el código de VERIFICACIÓN

FIRMADO POR	RAQUEL MARIA ESPIN CRESPO	29/01/2025	
VERIFICACIÓN	Pk2jmMURSWMFXCU9VKGJRQ2Q7H5BP3	PÁG. 147/2713	



	Recinto:04-099-047-00191-00012	Cultivo:62000	PASTOS PERMANENTES DE 5 O MAS AÑOS-SIN VARIEDAD	Secano
	Recinto:04-099-048-00097-00010	Cultivo:62000	PASTOS PERMANENTES DE 5 O MAS AÑOS-SIN VARIEDAD	Secano
	Recinto:04-099-047-00117-00012	Cultivo:62000	PASTOS PERMANENTES DE 5 O MAS AÑOS-SIN VARIEDAD	Secano
	Recinto:04-099-047-00001-00019	Cultivo:62000	PASTOS PERMANENTES DE 5 O MAS AÑOS-SIN VARIEDAD	Secano
	Recinto:04-099-047-00117-00008	Cultivo:62000	PASTOS PERMANENTES DE 5 O MAS AÑOS-SIN VARIEDAD	Secano
	Recinto:04-099-047-00117-00004	Cultivo:62000	PASTOS PERMANENTES DE 5 O MAS AÑOS-SIN VARIEDAD	Secano
86124	Recinto de forrajera para Cálculo de Carga Ganadera que No pertenece a Explotación.			
	Recinto:04-099-047-00191-00012	Cultivo:62000	PASTOS PERMANENTES DE 5 O MAS AÑOS-SIN VARIEDAD	Secano
	Recinto:04-099-048-00097-00010	Cultivo:62000	PASTOS PERMANENTES DE 5 O MAS AÑOS-SIN VARIEDAD	Secano
	Recinto:04-099-047-00117-00012	Cultivo:62000	PASTOS PERMANENTES DE 5 O MAS AÑOS-SIN VARIEDAD	Secano
	Recinto:04-099-047-00001-00019	Cultivo:62000	PASTOS PERMANENTES DE 5 O MAS AÑOS-SIN VARIEDAD	Secano
	Recinto:04-099-047-00117-00008	Cultivo:62000	PASTOS PERMANENTES DE 5 O MAS AÑOS-SIN VARIEDAD	Secano
	Recinto:04-099-047-00117-00004	Cultivo:62000	PASTOS PERMANENTES DE 5 O MAS AÑOS-SIN VARIEDAD	Secano
86128	Recinto de Forrajeras que no ha contabilizado para Carga Ganadera por no tener una explotación válida para el cálculo de la Carga Ganadera			
	Recinto:04-099-047-00191-00012	Cultivo:62	PASTOS PERMANENTES DE 5 O MAS AÑOS-	
	Recinto:04-099-048-00097-00010	Cultivo:62	PASTOS PERMANENTES DE 5 O MAS AÑOS-	
	Recinto:04-099-047-00117-00012	Cultivo:62	PASTOS PERMANENTES DE 5 O MAS AÑOS-	
	Recinto:04-099-047-00001-00019	Cultivo:62	PASTOS PERMANENTES DE 5 O MAS AÑOS-	
	Recinto:04-099-047-00117-00008	Cultivo:62	PASTOS PERMANENTES DE 5 O MAS AÑOS-	
	Recinto:04-099-047-00117-00004	Cultivo:62	PASTOS PERMANENTES DE 5 O MAS AÑOS-	
86132	Recinto superficie forrajera que no realiza la actividad de producción de pastoreo.			
	Recinto:04-099-047-00191-00012	Cultivo:62000	PASTOS PERMANENTES DE 5 O MAS AÑOS-SIN VARIEDAD	Secano
	Recinto:04-099-048-00097-00010	Cultivo:62000	PASTOS PERMANENTES DE 5 O MAS AÑOS-SIN VARIEDAD	Secano
	Recinto:04-099-047-00117-00010	Cultivo:20000	BARBECHO TRADICIONAL-SIN VARIEDAD	Secano
	Recinto:04-099-047-00117-00012	Cultivo:62000	PASTOS PERMANENTES DE 5 O MAS AÑOS-SIN VARIEDAD	Secano
	Recinto:04-099-047-00001-00019	Cultivo:62000	PASTOS PERMANENTES DE 5 O MAS AÑOS-SIN VARIEDAD	Secano
	Recinto:04-099-047-00117-00001	Cultivo:20000	BARBECHO TRADICIONAL-SIN VARIEDAD	Secano
	Recinto:04-099-047-00117-00008	Cultivo:62000	PASTOS PERMANENTES DE 5 O MAS AÑOS-SIN VARIEDAD	Secano
	Recinto:04-099-047-00117-00004	Cultivo:62000	PASTOS PERMANENTES DE 5 O MAS AÑOS-SIN VARIEDAD	Secano

(1) Con incidencias que retienen pago o deniegan el expediente.

(2) Se calcula sobre superficie declarada admisible.

(3) Aplicación del artículo 16 bis del RD 147/2023.

(4) Expediente con algunos recintos de pastos permanentes ubicados en espacios protegidos donde la carga ganadera mínima será 0,1 UGM/ha.

Puede verificar la integridad de una copia de este documento mediante la lectura del código QR adjunto o mediante el acceso a la dirección <https://ws050.juntadeandalucia.es/verificarFirma> indicando el código de VERIFICACIÓN

FIRMADO POR	RAQUEL MARIA ESPIN CRESPO	29/01/2025	
VERIFICACIÓN	Pk2jmMURSWMFXCU9VKGJRQ2Q7H5BP3	PÁG. 148/2713	

**APELLIDOS Y NOMBRE / RAZÓN SOCIAL**

LLAMAS RECHE GONZALO

NIF

****7501*

EXPEDIENTE

1163151

RESOLUCIÓN

CONCESIÓN DE LA AYUDA

DATOS DE MANTENIMIENTO UNIDADES

GRUPO DE PAGO	Sup. Dec. Admisible	Sup. Resuelta	Sobredecl.	% Sobredecl.
ZONAS DE MONTAÑA	19,69	19,69	0,00	0,00

RESUMEN DE PAGOS

	IMPORTE (Euros)			
	RESUELTO	FEADER	MAPA	CAPADR
Pago realizado	1.743,94	1.482,35	171,08	90,51

APLICACIÓN DE REDUCCIONES Y PENALIZACIONES (%)

Criterios de subvencionabilidad (1)	Presentación tardía	Omisión declaración	Condicionabilidad
0,00	0,00	0,00	0,00

IMPORTE (Euros)

Calculado(2)	Reducción	Penalización	Reducción Penalización (3)	Penalización adicional	Resuelto	FEADER	MAPA	CAPADR
1.743,94 €	0,00 €	0,00 €	0,00 €	0,00 €	1.743,94 €	1.482,35 €	171,08 €	90,51 €
Importe Unitario:	93,00 €	Nuevo Importe Unitario:	88,57 €					

(1) Con incidencias que retienen pago o deniegan el expediente.

(2) Se calcula sobre superficie declarada admisible.

(3) Aplicación del artículo 16 bis del RD 147/2023.

(4) Expediente con algunos recintos de pastos permanentes ubicados en espacios protegidos donde la carga ganadera mínima será 0,1 UGM/ha.

Puede verificar la integridad de una copia de este documento mediante la lectura del código QR adjunto o mediante el acceso a la dirección <https://ws050.juntadeandalucia.es/verificarFirma> indicando el código de VERIFICACIÓN

FIRMADO POR

RAQUEL MARIA ESPIN CRESPO

29/01/2025

VERIFICACIÓN

Pk2jmMURSWMFXCU9VKGJRQ2Q7H5BP3

PÁG. 149/2713



**RECINTOS PROPUESTOS**

REF.	REFERENCIA SIGPAC	CULTIVO	S/R	USO SIGPAC	Sup. Dec. admisible	Sup. Campo	Sup. Determ.	Sup. Resulta
-1488746	04-098-080-00026-0005	CEBADA	R		0,16		0,16	0,16
-1488745	04-098-080-00026-0005	CEBADA	R		0,08		0,08	0,08
-1317175	04-098-080-00025-0018	AVENA	R		0,03		0,03	0,03
-1317174	04-098-025-00006-0013	FRUTOS DE CÁSCARA	S		0,07		0,07	0,07
-939029	04-098-081-00026-0002	ALMENDROS	S		0,20		0,20	0,20
-939026	04-098-080-00026-0015	BARBECHO TRADICIONAL	R		0,10		0,10	0,10
-746492	04-098-025-00006-0012	ALMENDROS	S		0,80		0,80	0,80
170000005343830	04-098-080-00025-0013	AVENA	R		0,14		0,14	0,14
170000005343831	04-098-080-00026-0006	BARBECHO TRADICIONAL	R		0,22		0,22	0,22
170000005343833	04-098-080-00026-0005	BARBECHO TRADICIONAL	R		0,65		0,65	0,65
170000005343834	04-098-080-00026-0030	BARBECHO TRADICIONAL	R		0,14		0,14	0,14
170000005343837	04-098-080-00026-0027	BARBECHO TRADICIONAL	R		0,03		0,03	0,03
170000005343838	04-098-080-00026-0004	OTROS FRUTALES	R		0,02		0,02	0,02
170000005343839	04-098-025-00005-0003	OTROS FRUTALES	S		0,05		0,05	0,05
170000005343845	04-098-080-00026-0021	BARBECHO TRADICIONAL	R		0,08		0,08	0,08
170000005343846	04-098-080-00025-0005	BARBECHO TRADICIONAL	R		0,21		0,21	0,21
170000005343847	04-098-080-00025-0007	BARBECHO TRADICIONAL	R		0,10		0,10	0,10
170000005343850	04-098-080-00026-0023	BARBECHO TRADICIONAL	S		0,02		0,02	0,02
170000005343851	04-098-080-00025-0016	BARBECHO TRADICIONAL	R		0,22		0,22	0,22
170000005343852	04-098-080-00025-0017	OTROS FRUTALES	R		0,01		0,01	0,01
170000005343853	04-098-080-00025-0015	AVENA	R		0,15		0,15	0,15
170000005343854	04-098-080-00025-0008	AVENA	R		0,15		0,15	0,15
170000005343855	04-098-025-00006-0009	OTROS FRUTALES	S		0,04		0,04	0,04
170000005343859	04-098-080-00026-0017	SORGO	R		0,14		0,14	0,14
170000005343860	04-098-080-00025-0018	AVENA	R		0,16		0,16	0,16
170000005343862	04-063-047-00052-0001	ALMENDROS	S		2,51		2,51	2,51
170000005343863	04-098-081-00026-0002	ALMENDROS	S		0,30		0,30	0,30
170000005343864	04-098-081-00026-0003	ALMENDROS	S		0,49		0,49	0,49
170000005343865	04-098-080-00026-0028	ALMENDROS	R		0,13		0,13	0,13
170000005343866	04-098-025-00005-0002	ALMENDROS	S		0,03		0,03	0,03
170000005343867	04-098-025-00004-0003	ALMENDROS	S		4,52		4,52	4,52
170000005343868	04-098-025-00004-0005	ALMENDROS	S		4,12		4,12	4,12
170000005343869	04-098-080-00026-0003	ALMENDROS	R		0,11		0,11	0,11
170000005343871	04-098-025-00006-0001	ALMENDROS	S		1,96		1,96	1,96
170000005343872	04-098-025-00006-0010	ALMENDROS	S		0,63		0,63	0,63
170000005343873	04-098-080-00026-0018	ALMENDROS	R		0,01		0,01	0,01
170000005343874	04-098-080-00026-0025	ALMENDROS	R		0,06		0,06	0,06
170000005343875	04-098-080-00026-0024	ALMENDROS	R		0,29		0,29	0,29
170000005343876	04-098-080-00026-0019	ALMENDROS	R		0,05		0,05	0,05
170000005343877	04-098-025-00007-0001	ALMENDROS	S		0,51		0,51	0,51

INCIDENCIAS**INCIDENCIA DESCRIPCIÓN**

- 86119 Carga ganadera NO cumple con el valor mínimo de 0,2 UGM/ha.
 Recinto:04-098-025-00005-00001 Cultivo:62000 PASTOS PERMANENTES DE 5 O MAS AÑOS-SIN VARIEDAD Secano Carga Ganadera:0,09
 Recinto:04-098-025-00006-00005 Cultivo:62000 PASTOS PERMANENTES DE 5 O MAS AÑOS-SIN VARIEDAD Secano Carga Ganadera:0,09
 Recinto:04-098-080-00026-00026 Cultivo:62000 PASTOS PERMANENTES DE 5 O MAS AÑOS-SIN VARIEDAD Secano Carga Ganadera:0,09
- 86120 Para explotaciones de pastos permanentes ubicadas en espacios protegidos la carga ganadera mínima será 0,1 UGM/ha.
 Recinto:04-098-013-00044-00003 Cultivo:62000 PASTOS PERMANENTES DE 5 O MAS AÑOS-SIN VARIEDAD Secano Carga Ganadera:0,09

(1) Con incidencias que retienen pago o deniegan el expediente.

(2) Se calcula sobre superficie declarada admisible.

(3) Aplicación del artículo 16 bis del RD 147/2023.

(4) Expediente con algunos recintos de pastos permanentes ubicados en espacios protegidos donde la carga ganadera mínima será 0,1 UGM/ha.

Puede verificar la integridad de una copia de este documento mediante la lectura del código QR adjunto o mediante el acceso a la dirección <https://ws050.juntadeandalucia.es/verificarFirma> indicando el código de VERIFICACIÓN

FIRMADO POR

RAQUEL MARIA ESPIN CRESPO

29/01/2025

VERIFICACIÓN

Pk2jmMURSWMFXCU9VKGJRQ2Q7H5BP3

PÁG. 150/2713



**Datos considerados para el Cálculo de la Carga Ganadera del expediente**

Superficie determinada para Cálculo Carga Ganadera: 28,00 ha
Carga Ganadera del Expediente: 0,09 ugm/ha (4)

<u>Explotación</u>	<u>Especie</u>	<u>Ugm Calculada para CG</u>
ES040980001143	CAPRINA	2,40

Recintos Determinados para el Cálculo de Garga Ganadera

<u>REF.</u>	<u>REFERENCIA SIGPAC</u>	<u>CULTIVO</u>	<u>DESCRIPCIÓN CULTIVO</u>	<u>S/R</u>	<u>SUP. RESUELTA (ha)</u>
170000005343842	04-098-025-00005-00001	62000	PASTOS PERMANENTES DE 5 O MAS AÑOS-SIN VARIEDAD	S	0,69
170000005343848	04-098-013-00044-00003	62000	PASTOS PERMANENTES DE 5 O MAS AÑOS-SIN VARIEDAD	S	24,64
170000005343849	04-098-080-00026-00026	62000	PASTOS PERMANENTES DE 5 O MAS AÑOS-SIN VARIEDAD	S	0,04
170000005343856	04-098-025-00006-00005	62000	PASTOS PERMANENTES DE 5 O MAS AÑOS-SIN VARIEDAD	S	2,63

Incidencias de carga ganadera**INCIDENCIA DESCRIPCIÓN**

86128	Recinto de Forrajeras que no ha contabilizado para Carga Ganadera por no tener una explotación válida para el cálculo de la Carga Ganadera Recinto:04-098-017-00421-00032 Cultivo:62 PASTOS PERMANENTES DE 5 O MAS AÑOS- Recinto:04-098-017-00421-00031 Cultivo:62 PASTOS PERMANENTES DE 5 O MAS AÑOS-
86132	Recinto superficie forrajera que no realiza la actividad de producción de pastoreo. Recinto:04-098-080-00026-00015 Cultivo:20000 BARBECHO TRADICIONAL-SIN VARIEDAD Regadío Recinto:04-098-080-00026-00006 Cultivo:20000 BARBECHO TRADICIONAL-SIN VARIEDAD Regadío Recinto:04-098-080-00026-00005 Cultivo:20000 BARBECHO TRADICIONAL-SIN VARIEDAD Regadío Recinto:04-098-080-00026-00030 Cultivo:20000 BARBECHO TRADICIONAL-SIN VARIEDAD Regadío Recinto:04-098-080-00026-00027 Cultivo:20000 BARBECHO TRADICIONAL-SIN VARIEDAD Regadío Recinto:04-098-080-00026-00021 Cultivo:20000 BARBECHO TRADICIONAL-SIN VARIEDAD Regadío Recinto:04-098-080-00025-00005 Cultivo:20000 BARBECHO TRADICIONAL-SIN VARIEDAD Regadío Recinto:04-098-080-00025-00007 Cultivo:20000 BARBECHO TRADICIONAL-SIN VARIEDAD Regadío Recinto:04-098-080-00026-00023 Cultivo:20000 BARBECHO TRADICIONAL-SIN VARIEDAD Secano Recinto:04-098-080-00025-00016 Cultivo:20000 BARBECHO TRADICIONAL-SIN VARIEDAD Regadío

(1) Con incidencias que retienen pago o deniegan el expediente.

(2) Se calcula sobre superficie declarada admisible.

(3) Aplicación del artículo 16 bis del RD 147/2023.

(4) Expediente con algunos recintos de pastos permanentes ubicados en espacios protegidos donde la carga ganadera mínima será 0,1 UGM/ha.

Puede verificar la integridad de una copia de este documento mediante la lectura del código QR adjunto o mediante el acceso a la dirección <https://ws050.juntadeandalucia.es/verificarFirma> indicando el código de VERIFICACIÓN

FIRMADO POR	RAQUEL MARIA ESPIN CRESPO	29/01/2025
VERIFICACIÓN	Pk2jmMURSWMFXCU9VKGJQRQ2Q7H5BP3	PÁG. 151/2713



**APELLIDOS Y NOMBRE / RAZÓN SOCIAL**

LOPEZ CABRERA FRANCISCO JESUS

NIF

****6803*

EXPEDIENTE

1199529

RESOLUCIÓN

CONCESIÓN DE LA AYUDA

DATOS DE MANTENIMIENTO UNIDADES

GRUPO DE PAGO	Sup. Dec. Admisible	Sup. Resuelta	Sobredecl.	% Sobredecl.
ZONAS DE MONTAÑA	170,69	170,49	0,20	0,12

RESUMEN DE PAGOS

	IMPORTE (Euros)			
	RESUELTO	FEADER	MAPA	CAPADR
Pago realizado	2.043,60	1.737,06	200,48	106,06

APLICACIÓN DE REDUCCIONES Y PENALIZACIONES (%)

Criterios de subvencionabilidad (1)	Presentación tardía	Omisión declaración	Condicionabilidad
0,00	0,00	0,00	0,00

IMPORTE (Euros)

Calculado(2)	Reducción	Penalización	Reducción Penalización (3)	Penalización adicional	Resuelto	FEADER	MAPA	CAPADR
2.046,00 €	2,40 €	0,00 €	0,00 €	0,00 €	2.043,60 €	1.737,06 €	200,48 €	106,06 €
Importe Unitario:	93,00 €	Nuevo Importe Unitario:	11,99 €					

(1) Con incidencias que retienen pago o deniegan el expediente.

(2) Se calcula sobre superficie declarada admisible.

(3) Aplicación del artículo 16 bis del RD 147/2023.

(4) Expediente con algunos recintos de pastos permanentes ubicados en espacios protegidos donde la carga ganadera mínima será 0,1 UGM/ha.

Puede verificar la integridad de una copia de este documento mediante la lectura del código QR adjunto o mediante el acceso a la dirección <https://ws050.juntadeandalucia.es/verificarFirma> indicando el código de VERIFICACIÓN

FIRMADO POR

RAQUEL MARIA ESPIN CRESPO

29/01/2025

VERIFICACIÓN

Pk2jmMURSWMFXCU9VKGJRQ2Q7H5BP3

PÁG. 152/2713



**RECINTOS PROPUESTOS**

REF.	REFERENCIA SIGPAC	CULTIVO	S/R	USO SIGPAC	Sup. Dec. admisible	Sup. Campo	Sup. Determ.	Sup. Resuelta
-769264	04-063-036-00042-0001	TRIGO BLANDO	S		2,72		2,72	2,72
-769263	04-063-036-00041-0001	TRIGO BLANDO	S		3,32		3,32	3,32
-769262	04-063-003-00104-0001	BARBECHO TRADICIONAL	S		2,36		2,36	2,36
-769261	04-063-003-00103-0001	BARBECHO TRADICIONAL	S		0,08		0,08	0,08
6865040	04-063-035-00030-0002	ALMENDROS	S		0,16		0,16	0,16
6865056	04-063-035-00055-0001	BARBECHO TRADICIONAL	S		0,02		0,02	0,00
6865057	04-063-035-00056-0004	BARBECHO TRADICIONAL	S		0,18		0,18	0,00
1700000006085602	04-063-003-00007-0002	CENTENO	S		1,77		1,77	1,77
1700000006085603	04-063-003-00085-0001	VEZA	S		3,29		3,29	3,29
1700000006085604	04-063-034-00013-0001	CEBADA	S		10,04		10,04	10,04
1700000006085605	04-063-035-00040-0001	CEBADA	S		0,28		0,28	0,28
1700000006085606	04-063-035-00039-0002	CEBADA	S		0,30		0,30	0,30
1700000006085608	04-063-034-00019-0001	CEBADA	S		8,31		8,31	8,31
1700000006085609	04-063-035-00038-0001	CEBADA	S		3,31		3,31	3,31
1700000006085612	04-063-036-00027-0001	TRIGO BLANDO	S		2,86		2,86	2,86
1700000006085613	04-063-034-00009-0001	BARBECHO TRADICIONAL	S		5,36		5,36	5,36
1700000006085614	04-063-033-00021-0001	CENTENO	S		2,90		2,90	2,90
1700000006085615	04-063-034-00016-0002	BARBECHO TRADICIONAL	S		10,67		10,67	10,67
1700000006085616	04-063-031-00006-0002	BARBECHO TRADICIONAL	S		7,15		7,15	7,15
1700000006085618	04-063-003-00094-0002	BARBECHO TRADICIONAL	S		1,12		1,12	1,12
1700000006085619	04-063-037-00003-0001	VEZA	S		1,22		1,22	1,22
1700000006085620	04-063-003-00091-0001	BARBECHO TRADICIONAL	S		2,96		2,96	2,96
1700000006096597	04-063-034-00011-0001	BARBECHO TRADICIONAL	S		24,49		24,49	24,49
1700000006096598	04-063-036-00010-0001	TRIGO BLANDO	S		3,52		3,52	3,52
1700000006096600	04-063-003-00090-0001	BARBECHO TRADICIONAL	S		1,20		1,20	1,20
1700000006096601	04-063-003-00093-0001	BARBECHO TRADICIONAL	S		1,63		1,63	1,63
1700000006096602	04-063-033-00010-0001	VEZA	S		5,06		5,06	5,06
1700000006096603	04-063-036-00001-0001	CEBADA	S		5,60		5,60	5,60
1700000006096604	04-063-035-00043-0001	CEBADA	S		0,99		0,99	0,99
1700000006096605	04-063-033-00007-0001	BARBECHO TRADICIONAL	S		8,17		8,17	8,17
1700000006096606	04-063-033-00006-0001	VEZA	S		0,86		0,86	0,86
1700000006096607	04-063-004-00003-0001	CEBADA	S		3,96		3,96	3,96
1700000006096608	04-063-037-00029-0001	CEBADA	S		5,40		5,40	5,40
1700000006096610	04-063-036-00018-0001	CEBADA	S		11,62		11,62	11,62
1700000006096611	04-063-036-00019-0001	CEBADA	S		5,14		5,14	5,14
1700000006096612	04-063-036-00003-0001	CEBADA	S		3,61		3,61	3,61
1700000006096613	04-063-036-00015-0001	VEZA	S		1,67		1,67	1,67
1700000006096615	04-063-033-00022-0001	CEBADA	S		1,77		1,77	1,77
1700000006096616	04-063-034-00007-0001	VEZA	S		5,02		5,02	5,02
1700000006096617	04-063-033-00004-0001	CENTENO	S		3,72		3,72	3,72
1700000006096618	04-063-003-00003-0001	ALMENDROS	S		0,37		0,37	0,37
1700000006096619	04-063-035-00030-0002	ALMENDROS	S		5,02		5,02	5,02
1700000006096620	04-063-035-00030-0003	ALMENDROS	S		1,49		1,49	1,49

INCIDENCIAS**INCIDENCIA DESCRIPCIÓN**

452	Actividad agraria declarada en un recinto no compatible con el uso PA, PR o PS asignado en SIGPAC para ese recinto. Recinto:04-063-003-00005-00001 Cultivo:62000 PASTOS PERMANENTES DE 5 O MAS AÑOS-SIN VARIEDAD Secano USO ASIGNADO EN SIGPAC:PR Recinto:04-063-003-00006-00001 Cultivo:62000 PASTOS PERMANENTES DE 5 O MAS AÑOS-SIN VARIEDAD Secano USO ASIGNADO EN SIGPAC:PR Recinto:04-063-003-00007-00003 Cultivo:62000 PASTOS PERMANENTES DE 5 O MAS AÑOS-SIN VARIEDAD Secano USO ASIGNADO EN SIGPAC:PA
-----	--

(1) Con incidencias que retienen pago o deniegan el expediente.

(2) Se calcula sobre superficie declarada admisible.

(3) Aplicación del artículo 16 bis del RD 147/2023.

(4) Expediente con algunos recintos de pastos permanentes ubicados en espacios protegidos donde la carga ganadera mínima será 0,1 UGM/ha.

Puede verificar la integridad de una copia de este documento mediante la lectura del código QR adjunto o mediante el acceso a la dirección <https://ws050.juntadeandalucia.es/verificarFirma> indicando el código de VERIFICACIÓN

FIRMADO POR

RAQUEL MARIA ESPIN CRESPO

29/01/2025

VERIFICACIÓN

Pk2jmMURSWMFXCU9VKGJRQ2Q7H5BP3

PÁG. 153/2713



**INCIDENCIAS****INCIDENCIA DESCRIPCIÓN**

	Recinto:04-063-003-00091-00002 Cultivo:62000 PASTOS PERMANENTES DE 5 O MAS AÑOS-SIN VARIEDAD Secano USO ASIGNADO EN SIGPAC:PA
	Recinto:04-063-003-00094-00004 Cultivo:62000 PASTOS PERMANENTES DE 5 O MAS AÑOS-SIN VARIEDAD Secano USO ASIGNADO EN SIGPAC:PS
	Recinto:04-063-035-00030-00001 Cultivo:62000 PASTOS PERMANENTES DE 5 O MAS AÑOS-SIN VARIEDAD Secano USO ASIGNADO EN SIGPAC:PS
	Recinto:04-063-035-00040-00002 Cultivo:62000 PASTOS PERMANENTES DE 5 O MAS AÑOS-SIN VARIEDAD Secano USO ASIGNADO EN SIGPAC:PA
3790	Recinto declarado inactivo
	Recinto:04-063-035-00055-00001 Cultivo: -
	Recinto:04-063-035-00056-00004 Cultivo: -
86119	Carga ganadera NO cumple con el valor mínimo de 0,2 UGM/ha.
	Recinto:04-063-003-00005-00001 Cultivo:62000 PASTOS PERMANENTES DE 5 O MAS AÑOS-SIN VARIEDAD Secano Carga Ganadera:0
	Recinto:04-063-003-00006-00001 Cultivo:62000 PASTOS PERMANENTES DE 5 O MAS AÑOS-SIN VARIEDAD Secano Carga Ganadera:0
	Recinto:04-063-003-00007-00003 Cultivo:62000 PASTOS PERMANENTES DE 5 O MAS AÑOS-SIN VARIEDAD Secano Carga Ganadera:0
	Recinto:04-063-003-00091-00002 Cultivo:62000 PASTOS PERMANENTES DE 5 O MAS AÑOS-SIN VARIEDAD Secano Carga Ganadera:0
	Recinto:04-063-003-00094-00004 Cultivo:62000 PASTOS PERMANENTES DE 5 O MAS AÑOS-SIN VARIEDAD Secano Carga Ganadera:0
	Recinto:04-063-035-00030-00001 Cultivo:62000 PASTOS PERMANENTES DE 5 O MAS AÑOS-SIN VARIEDAD Secano Carga Ganadera:0
	Recinto:04-063-035-00040-00002 Cultivo:62000 PASTOS PERMANENTES DE 5 O MAS AÑOS-SIN VARIEDAD Secano Carga Ganadera:0
86121	Recinto superficie forrajera que no realiza la actividad de producción de pastoreo.
	Recinto:04-063-003-00005-00001 Cultivo:62000 PASTOS PERMANENTES DE 5 O MAS AÑOS-SIN VARIEDAD Secano Actividad Agraria del recinto:2
	Recinto:04-063-003-00006-00001 Cultivo:62000 PASTOS PERMANENTES DE 5 O MAS AÑOS-SIN VARIEDAD Secano Actividad Agraria del recinto:2
	Recinto:04-063-003-00007-00003 Cultivo:62000 PASTOS PERMANENTES DE 5 O MAS AÑOS-SIN VARIEDAD Secano Actividad Agraria del recinto:2
	Recinto:04-063-003-00091-00002 Cultivo:62000 PASTOS PERMANENTES DE 5 O MAS AÑOS-SIN VARIEDAD Secano Actividad Agraria del recinto:2
	Recinto:04-063-003-00094-00004 Cultivo:62000 PASTOS PERMANENTES DE 5 O MAS AÑOS-SIN VARIEDAD Secano Actividad Agraria del recinto:2
	Recinto:04-063-035-00030-00001 Cultivo:62000 PASTOS PERMANENTES DE 5 O MAS AÑOS-SIN VARIEDAD Secano Actividad Agraria del recinto:2
	Recinto:04-063-035-00040-00002 Cultivo:62000 PASTOS PERMANENTES DE 5 O MAS AÑOS-SIN VARIEDAD Secano Actividad Agraria del recinto:2
86122	Recinto superficie forrajera que realiza la actividad de producción de pastoreo y no declara el o los códigos del Registro de Explotaciones Ganaderas de Andalucía, REGA.
	Recinto:04-063-003-00005-00001 Cultivo:62000 PASTOS PERMANENTES DE 5 O MAS AÑOS-SIN VARIEDAD Secano
	Recinto:04-063-003-00006-00001 Cultivo:62000 PASTOS PERMANENTES DE 5 O MAS AÑOS-SIN VARIEDAD Secano
	Recinto:04-063-003-00007-00003 Cultivo:62000 PASTOS PERMANENTES DE 5 O MAS AÑOS-SIN VARIEDAD Secano
	Recinto:04-063-003-00091-00002 Cultivo:62000 PASTOS PERMANENTES DE 5 O MAS AÑOS-SIN VARIEDAD Secano
	Recinto:04-063-003-00094-00004 Cultivo:62000 PASTOS PERMANENTES DE 5 O MAS AÑOS-SIN VARIEDAD Secano
	Recinto:04-063-035-00030-00001 Cultivo:62000 PASTOS PERMANENTES DE 5 O MAS AÑOS-SIN VARIEDAD Secano
	Recinto:04-063-035-00040-00002 Cultivo:62000 PASTOS PERMANENTES DE 5 O MAS AÑOS-SIN VARIEDAD Secano
86124	Recinto de forrajera para Cálculo de Carga Ganadera que No pertenece a Explotación.
	Recinto:04-063-003-00005-00001 Cultivo:62000 PASTOS PERMANENTES DE 5 O MAS AÑOS-SIN VARIEDAD Secano
	Recinto:04-063-003-00006-00001 Cultivo:62000 PASTOS PERMANENTES DE 5 O MAS AÑOS-SIN VARIEDAD Secano
	Recinto:04-063-003-00007-00003 Cultivo:62000 PASTOS PERMANENTES DE 5 O MAS AÑOS-SIN VARIEDAD Secano
	Recinto:04-063-003-00091-00002 Cultivo:62000 PASTOS PERMANENTES DE 5 O MAS AÑOS-SIN VARIEDAD Secano
	Recinto:04-063-003-00094-00004 Cultivo:62000 PASTOS PERMANENTES DE 5 O MAS AÑOS-SIN VARIEDAD Secano
	Recinto:04-063-035-00030-00001 Cultivo:62000 PASTOS PERMANENTES DE 5 O MAS AÑOS-SIN VARIEDAD Secano
	Recinto:04-063-035-00040-00002 Cultivo:62000 PASTOS PERMANENTES DE 5 O MAS AÑOS-SIN VARIEDAD Secano

Datos considerados para el Cálculo de la Carga Ganadera del expediente

(1) Con incidencias que retienen pago o deniegan el expediente.

(2) Se calcula sobre superficie declarada admisible.

(3) Aplicación del artículo 16 bis del RD 147/2023.

(4) Expediente con algunos recintos de pastos permanentes ubicados en espacios protegidos donde la carga ganadera mínima será 0,1 UGM/ha.

Puede verificar la integridad de una copia de este documento mediante la lectura del código QR adjunto o mediante el acceso a la dirección <https://ws050.juntadeandalucia.es/verificarFirma> indicando el código de VERIFICACIÓN

FIRMADO POR

RAQUEL MARIA ESPIN CRESPO

29/01/2025

VERIFICACIÓN

Pk2jmMURSWMFXCU9VKGJQR2Q7H5BP3

PÁG. 154/2713





Datos considerados para el Cálculo de la Carga Ganadera del expediente

Superficie determinada para Cálculo Carga Ganadera: 0,00 ha
Carga Ganadera del Expediente: 0,00 ugm/ha

Incidencias de carga ganadera

INCIDENCIA DESCRIPCIÓN

452	Actividad agraria declarada en un recinto no compatible con el uso PA, PR o PS asignado en SIGPAC para ese recinto. Recinto:04-063-003-00005-00001 Cultivo:62000 PASTOS PERMANENTES DE 5 O MAS AÑOS-SIN VARIEDAD Secano USO ASIGNADO EN SIGPAC:PR Recinto:04-063-003-00006-00001 Cultivo:62000 PASTOS PERMANENTES DE 5 O MAS AÑOS-SIN VARIEDAD Secano USO ASIGNADO EN SIGPAC:PR Recinto:04-063-035-00040-00002 Cultivo:62000 PASTOS PERMANENTES DE 5 O MAS AÑOS-SIN VARIEDAD Secano USO ASIGNADO EN SIGPAC:PA Recinto:04-063-003-00091-00002 Cultivo:62000 PASTOS PERMANENTES DE 5 O MAS AÑOS-SIN VARIEDAD Secano USO ASIGNADO EN SIGPAC:PA Recinto:04-063-003-00007-00003 Cultivo:62000 PASTOS PERMANENTES DE 5 O MAS AÑOS-SIN VARIEDAD Secano USO ASIGNADO EN SIGPAC:PA Recinto:04-063-003-00094-00004 Cultivo:62000 PASTOS PERMANENTES DE 5 O MAS AÑOS-SIN VARIEDAD Secano USO ASIGNADO EN SIGPAC:PS Recinto:04-063-035-00030-00001 Cultivo:62000 PASTOS PERMANENTES DE 5 O MAS AÑOS-SIN VARIEDAD Secano USO ASIGNADO EN SIGPAC:PS
3790	Recinto declarado inactivo Recinto:04-063-035-00055-00001 Cultivo: - Recinto:04-063-035-00056-00004 Cultivo: -
86122	Recinto superficie forrajera que realiza la actividad de producción de pastoreo y no declara el o los códigos del Registro de Explotaciones Ganaderas de Andalucía, REGA. Recinto:04-063-003-00005-00001 Cultivo:62000 PASTOS PERMANENTES DE 5 O MAS AÑOS-SIN VARIEDAD Secano Recinto:04-063-003-00006-00001 Cultivo:62000 PASTOS PERMANENTES DE 5 O MAS AÑOS-SIN VARIEDAD Secano Recinto:04-063-035-00040-00002 Cultivo:62000 PASTOS PERMANENTES DE 5 O MAS AÑOS-SIN VARIEDAD Secano Recinto:04-063-003-00091-00002 Cultivo:62000 PASTOS PERMANENTES DE 5 O MAS AÑOS-SIN VARIEDAD Secano Recinto:04-063-003-00007-00003 Cultivo:62000 PASTOS PERMANENTES DE 5 O MAS AÑOS-SIN VARIEDAD Secano Recinto:04-063-003-00094-00004 Cultivo:62000 PASTOS PERMANENTES DE 5 O MAS AÑOS-SIN VARIEDAD Secano Recinto:04-063-035-00030-00001 Cultivo:62000 PASTOS PERMANENTES DE 5 O MAS AÑOS-SIN VARIEDAD Secano
86124	Recinto de forrajera para Cálculo de Carga Ganadera que No pertenece a Explotación. Recinto:04-063-003-00005-00001 Cultivo:62000 PASTOS PERMANENTES DE 5 O MAS AÑOS-SIN VARIEDAD Secano Recinto:04-063-003-00006-00001 Cultivo:62000 PASTOS PERMANENTES DE 5 O MAS AÑOS-SIN VARIEDAD Secano Recinto:04-063-035-00040-00002 Cultivo:62000 PASTOS PERMANENTES DE 5 O MAS AÑOS-SIN VARIEDAD Secano Recinto:04-063-003-00091-00002 Cultivo:62000 PASTOS PERMANENTES DE 5 O MAS AÑOS-SIN VARIEDAD Secano Recinto:04-063-003-00007-00003 Cultivo:62000 PASTOS PERMANENTES DE 5 O MAS AÑOS-SIN VARIEDAD Secano Recinto:04-063-003-00094-00004 Cultivo:62000 PASTOS PERMANENTES DE 5 O MAS AÑOS-SIN VARIEDAD Secano Recinto:04-063-035-00030-00001 Cultivo:62000 PASTOS PERMANENTES DE 5 O MAS AÑOS-SIN VARIEDAD Secano
86128	Recinto de Forrajeras que no ha contabilizado para Carga Ganadera por no tener una explotación válida para el cálculo de la Carga Ganadera Recinto:04-063-003-00005-00001 Cultivo:62 PASTOS PERMANENTES DE 5 O MAS AÑOS- Recinto:04-063-003-00006-00001 Cultivo:62 PASTOS PERMANENTES DE 5 O MAS AÑOS- Recinto:04-063-035-00040-00002 Cultivo:62 PASTOS PERMANENTES DE 5 O MAS AÑOS- Recinto:04-063-003-00091-00002 Cultivo:62 PASTOS PERMANENTES DE 5 O MAS AÑOS- Recinto:04-063-003-00007-00003 Cultivo:62 PASTOS PERMANENTES DE 5 O MAS AÑOS- Recinto:04-063-003-00094-00004 Cultivo:62 PASTOS PERMANENTES DE 5 O MAS AÑOS- Recinto:04-063-035-00030-00001 Cultivo:62 PASTOS PERMANENTES DE 5 O MAS AÑOS-
86132	Recinto superficie forrajera que no realiza la actividad de producción de pastoreo. Recinto:04-063-003-00104-00001 Cultivo:20000 BARBECHO TRADICIONAL-SIN VARIEDAD Secano Recinto:04-063-003-00103-00001 Cultivo:20000 BARBECHO TRADICIONAL-SIN VARIEDAD Secano Recinto:04-063-003-00005-00001 Cultivo:62000 PASTOS PERMANENTES DE 5 O MAS AÑOS-SIN VARIEDAD Secano Recinto:04-063-003-00006-00001 Cultivo:62000 PASTOS PERMANENTES DE 5 O MAS AÑOS-SIN VARIEDAD Secano Recinto:04-063-035-00055-00001 Cultivo:20000 BARBECHO TRADICIONAL-SIN VARIEDAD Secano Recinto:04-063-035-00056-00004 Cultivo:20000 BARBECHO TRADICIONAL-SIN VARIEDAD Secano Recinto:04-063-035-00040-00002 Cultivo:62000 PASTOS PERMANENTES DE 5 O MAS AÑOS-SIN VARIEDAD Secano Recinto:04-063-003-00091-00002 Cultivo:62000 PASTOS PERMANENTES DE 5 O MAS AÑOS-SIN VARIEDAD Secano

(1) Con incidencias que retienen pago o deniegan el expediente.
 (2) Se calcula sobre superficie declarada admisible.
 (3) Aplicación del artículo 16 bis del RD 147/2023.
 (4) Expediente con algunos recintos de pastos permanentes ubicados en espacios protegidos donde la carga ganadera mínima será 0,1 UGM/ha.

Puede verificar la integridad de una copia de este documento mediante la lectura del código QR adjunto o mediante el acceso a la dirección <https://ws050.juntadeandalucia.es/verificarFirma> indicando el código de VERIFICACIÓN

FIRMADO POR	RAQUEL MARIA ESPIN CRESPO	29/01/2025	
VERIFICACIÓN	Pk2jmMURSWMFXCU9VKGJRQ2Q7H5BP3	PÁG. 155/2713	



Recinto:04-063-003-00007-00003 Cultivo:62000 PASTOS PERMANENTES DE 5 O MAS AÑOS-SIN VARIEDAD Secano
Recinto:04-063-034-00009-00001 Cultivo:20000 BARBECHO TRADICIONAL-SIN VARIEDAD Secano
Recinto:04-063-034-00016-00002 Cultivo:20000 BARBECHO TRADICIONAL-SIN VARIEDAD Secano
Recinto:04-063-031-00006-00002 Cultivo:20000 BARBECHO TRADICIONAL-SIN VARIEDAD Secano
Recinto:04-063-003-00094-00004 Cultivo:62000 PASTOS PERMANENTES DE 5 O MAS AÑOS-SIN VARIEDAD Secano
Recinto:04-063-003-00094-00002 Cultivo:20000 BARBECHO TRADICIONAL-SIN VARIEDAD Secano
Recinto:04-063-003-00091-00001 Cultivo:20000 BARBECHO TRADICIONAL-SIN VARIEDAD Secano
Recinto:04-063-034-00011-00001 Cultivo:20000 BARBECHO TRADICIONAL-SIN VARIEDAD Secano
Recinto:04-063-003-00090-00001 Cultivo:20000 BARBECHO TRADICIONAL-SIN VARIEDAD Secano
Recinto:04-063-003-00093-00001 Cultivo:20000 BARBECHO TRADICIONAL-SIN VARIEDAD Secano
Recinto:04-063-033-00007-00001 Cultivo:20000 BARBECHO TRADICIONAL-SIN VARIEDAD Secano
Recinto:04-063-035-00030-00001 Cultivo:62000 PASTOS PERMANENTES DE 5 O MAS AÑOS-SIN VARIEDAD Secano

(1) Con incidencias que retienen pago o deniegan el expediente.

(2) Se calcula sobre superficie declarada admisible.

(3) Aplicación del artículo 16 bis del RD 147/2023.

(4) Expediente con algunos recintos de pastos permanentes ubicados en espacios protegidos donde la carga ganadera mínima será 0,1 UGM/ha.

Puede verificar la integridad de una copia de este documento mediante la lectura del código QR adjunto o mediante el acceso a la dirección <https://ws050.juntadeandalucia.es/verificarFirma> indicando el código de VERIFICACIÓN

FIRMADO POR	RAQUEL MARIA ESPIN CRESPO	29/01/2025
VERIFICACIÓN	Pk2jmMURSWMFXC9VKGJRQ2Q7H5BP3	PÁG. 156/2713



**APELLIDOS Y NOMBRE / RAZÓN SOCIAL**

LOPEZ COTES SALVADOR

NIF

****7800*

EXPEDIENTE

1206717

RESOLUCIÓN

CONCESIÓN DE LA AYUDA

DATOS DE MANTENIMIENTO UNIDADES

GRUPO DE PAGO	Sup. Dec. Admisible	Sup. Resuelta	Sobredecl.	% Sobredecl.
ZONAS DE MONTAÑA	43,41	43,41	0,00	0,00

RESUMEN DE PAGOS

	IMPORTE (Euros)			
	RESUELTO	FEADER	MAPA	CAPADR
Pago realizado	2.046,00	1.739,10	200,71	106,19

APLICACIÓN DE REDUCCIONES Y PENALIZACIONES (%)

Criterios de subvencionabilidad (1)	Presentación tardía	Omisión declaración	Condicionalidad
0,00	0,00	0,00	0,00

IMPORTE (Euros)

Calculado(2)	Reducción	Penalización	Reducción Penalización (3)	Penalización adicional	Resuelto	FEADER	MAPA	CAPADR
2.046,00 €	0,00 €	0,00 €	0,00 €	0,00 €	2.046,00 €	1.739,10 €	200,71 €	106,19 €
Importe Unitario:	93,00 €	Nuevo Importe Unitario:	47,13 €					

RECINTOS PROPUESTOS

REF.	REFERENCIA SIGPAC	CULTIVO	S/R	USO SIGPAC	Sup. Dec. admisible	Sup. Campo	Sup. Determ.	Sup. Resuelta
-1319140	04-098-105-00094-0001	FRUTOS DE CÁSCARA	S		0,02		0,02	0,02
-1319139	04-098-105-00024-0008	FRUTOS DE CÁSCARA	S		0,01		0,01	0,01
-1319138	04-098-105-00012-0004	FRUTOS DE CÁSCARA	S		0,04		0,04	0,04
-1319135	04-098-102-00201-0021	CEBADA	S		0,04		0,04	0,04
-1319134	04-098-102-00201-0020	BARBECHO TRADICIONAL	S		0,08		0,08	0,08
-1319132	04-098-102-00201-0017	ALMENDROS	S		0,58		0,58	0,58
-1319131	04-098-102-00201-0014	CEBADA	S		1,56		1,56	1,56
-934702	04-098-105-00094-0004	ALMENDROS	S		0,10		0,10	0,10
-490676	04-098-105-00026-0003	ALMENDROS	S		0,23		0,23	0,23
5255776	04-098-102-00201-0003	CEBADA	S		0,46		0,46	0,46
5255779	04-098-102-00201-0007	CEBADA	S		0,13		0,13	0,13
5320931	04-098-102-00201-0002	CEBADA	S		2,13		2,13	2,13
5320936	04-098-102-00201-0006	CEBADA	S		0,36		0,36	0,36
6880201	04-063-012-00030-0003	ALMENDROS	S		7,43		7,43	7,43
1700000005930095	04-098-105-00014-0005	ALMENDROS	S		0,36		0,36	0,36
1700000005930111	04-098-103-00055-0001	YEROS	S		1,83		1,83	1,83
1700000005930121	04-098-105-00093-0002	ALMENDROS	S		0,56		0,56	0,56
1700000005930125	04-098-105-00024-0003	ALMENDROS	S		0,44		0,44	0,44
1700000005930133	04-098-080-00142-0001	PISTACHO	R		1,08		1,08	1,08
1700000005930134	04-098-102-00201-0010	YEROS	S		0,48		0,48	0,48
1700000005930155	04-098-029-00055-0001	PASTOS PERMANENTES DE 5 O MAS AÑOS	S		22,70		22,70	22,70
1700000005930162	04-098-017-00173-0001	ALMENDROS	S		1,14		1,14	1,14
1700000005930163	04-098-017-00174-0001	ALMENDROS	S		1,12		1,12	1,12
1700000005930165	04-098-105-00026-0002	ALMENDROS	S		0,53		0,53	0,53

(1) Con incidencias que retienen pago o deniegan el expediente.

(2) Se calcula sobre superficie declarada admisible.

(3) Aplicación del artículo 16 bis del RD 147/2023.

(4) Expediente con algunos recintos de pastos permanentes ubicados en espacios protegidos donde la carga ganadera mínima será 0,1 UGM/ha.

Puede verificar la integridad de una copia de este documento mediante la lectura del código QR adjunto o mediante el acceso a la dirección <https://ws050.juntadeandalucia.es/verificarFirma> indicando el código de VERIFICACIÓN

FIRMADO POR

RAQUEL MARIA ESPIN CRESPO

29/01/2025

VERIFICACIÓN

Pk2jmMURSWMFXCU9VKGJRQ2Q7H5BP3

PÁG. 157/2713



**INCIDENCIAS****INCIDENCIA DESCRIPCIÓN**

86119	Carga ganadera NO cumple con el valor mínimo de 0,2 UGM/ha. Recinto:04-098-102-00201-00004 Cultivo:62000 PASTOS PERMANENTES DE 5 O MAS AÑOS-SIN VARIEDAD Secano Carga Ganadera:0,16 Recinto:04-098-102-00201-00008 Cultivo:62000 PASTOS PERMANENTES DE 5 O MAS AÑOS-SIN VARIEDAD Secano Carga Ganadera:0,16 Recinto:04-098-102-00201-00022 Cultivo:62000 PASTOS PERMANENTES DE 5 O MAS AÑOS-SIN VARIEDAD Secano Carga Ganadera:0,16 Recinto:04-098-103-00064-00009 Cultivo:62000 PASTOS PERMANENTES DE 5 O MAS AÑOS-SIN VARIEDAD Secano Carga Ganadera:0,16 Recinto:04-098-103-00064-00010 Cultivo:62000 PASTOS PERMANENTES DE 5 O MAS AÑOS-SIN VARIEDAD Secano Carga Ganadera:0,16 Recinto:04-098-105-00012-00002 Cultivo:62000 PASTOS PERMANENTES DE 5 O MAS AÑOS-SIN VARIEDAD Secano Carga Ganadera:0,16 Recinto:04-098-105-00012-00003 Cultivo:62000 PASTOS PERMANENTES DE 5 O MAS AÑOS-SIN VARIEDAD Secano Carga Ganadera:0,16 Recinto:04-098-105-00014-00002 Cultivo:62000 PASTOS PERMANENTES DE 5 O MAS AÑOS-SIN VARIEDAD Secano Carga Ganadera:0,16 Recinto:04-098-105-00015-00001 Cultivo:62000 PASTOS PERMANENTES DE 5 O MAS AÑOS-SIN VARIEDAD Secano Carga Ganadera:0,16 Recinto:04-098-105-00015-00002 Cultivo:62000 PASTOS PERMANENTES DE 5 O MAS AÑOS-SIN VARIEDAD Secano Carga Ganadera:0,16 Recinto:04-098-105-00015-00005 Cultivo:62000 PASTOS PERMANENTES DE 5 O MAS AÑOS-SIN VARIEDAD Secano Carga Ganadera:0,16 Recinto:04-098-105-00024-00001 Cultivo:62000 PASTOS PERMANENTES DE 5 O MAS AÑOS-SIN VARIEDAD Secano Carga Ganadera:0,16 Recinto:04-098-105-00024-00002 Cultivo:62000 PASTOS PERMANENTES DE 5 O MAS AÑOS-SIN VARIEDAD Secano Carga Ganadera:0,16 Recinto:04-098-105-00024-00005 Cultivo:62000 PASTOS PERMANENTES DE 5 O MAS AÑOS-SIN VARIEDAD Secano Carga Ganadera:0,16 Recinto:04-098-105-00024-00006 Cultivo:62000 PASTOS PERMANENTES DE 5 O MAS AÑOS-SIN VARIEDAD Secano Carga Ganadera:0,16 Recinto:04-098-105-00094-00002 Cultivo:62000 PASTOS PERMANENTES DE 5 O MAS AÑOS-SIN VARIEDAD Secano Carga Ganadera:0,16
86122	Recinto superficie forrajera que realiza la actividad de producción de pastoreo y no declara el o los códigos del Registro de Explotaciones Ganaderas de Andalucía, REGA. Recinto:04-098-029-00040-00013 Cultivo:62000 PASTOS PERMANENTES DE 5 O MAS AÑOS-SIN VARIEDAD Secano Recinto:04-098-102-00201-00004 Cultivo:62000 PASTOS PERMANENTES DE 5 O MAS AÑOS-SIN VARIEDAD Secano Recinto:04-098-102-00201-00008 Cultivo:62000 PASTOS PERMANENTES DE 5 O MAS AÑOS-SIN VARIEDAD Secano Recinto:04-098-102-00201-00022 Cultivo:62000 PASTOS PERMANENTES DE 5 O MAS AÑOS-SIN VARIEDAD Secano Recinto:04-098-103-00053-00001 Cultivo:62000 PASTOS PERMANENTES DE 5 O MAS AÑOS-SIN VARIEDAD Secano Recinto:04-098-103-00054-00001 Cultivo:62000 PASTOS PERMANENTES DE 5 O MAS AÑOS-SIN VARIEDAD Secano Recinto:04-098-103-00056-00001 Cultivo:62000 PASTOS PERMANENTES DE 5 O MAS AÑOS-SIN VARIEDAD Secano Recinto:04-098-103-00057-00001 Cultivo:62000 PASTOS PERMANENTES DE 5 O MAS AÑOS-SIN VARIEDAD Secano Recinto:04-098-103-00058-00001 Cultivo:62000 PASTOS PERMANENTES DE 5 O MAS AÑOS-SIN VARIEDAD Secano Recinto:04-098-103-00059-00001 Cultivo:62000 PASTOS PERMANENTES DE 5 O MAS AÑOS-SIN VARIEDAD Secano Recinto:04-098-103-00064-00009 Cultivo:62000 PASTOS PERMANENTES DE 5 O MAS AÑOS-SIN VARIEDAD Secano Recinto:04-098-103-00064-00010 Cultivo:62000 PASTOS PERMANENTES DE 5 O MAS AÑOS-SIN VARIEDAD Secano Recinto:04-098-105-00012-00002 Cultivo:62000 PASTOS PERMANENTES DE 5 O MAS AÑOS-SIN VARIEDAD Secano Recinto:04-098-105-00012-00003 Cultivo:62000 PASTOS PERMANENTES DE 5 O MAS AÑOS-SIN VARIEDAD Secano Recinto:04-098-105-00014-00002 Cultivo:62000 PASTOS PERMANENTES DE 5 O MAS AÑOS-SIN VARIEDAD Secano Recinto:04-098-105-00015-00001 Cultivo:62000 PASTOS PERMANENTES DE 5 O MAS AÑOS-SIN VARIEDAD Secano Recinto:04-098-105-00015-00002 Cultivo:62000 PASTOS PERMANENTES DE 5 O MAS AÑOS-SIN VARIEDAD Secano Recinto:04-098-105-00015-00005 Cultivo:62000 PASTOS PERMANENTES DE 5 O MAS AÑOS-SIN VARIEDAD Secano Recinto:04-098-105-00024-00001 Cultivo:62000 PASTOS PERMANENTES DE 5 O MAS AÑOS-SIN VARIEDAD Secano Recinto:04-098-105-00024-00002 Cultivo:62000 PASTOS PERMANENTES DE 5 O MAS AÑOS-SIN VARIEDAD Secano Recinto:04-098-105-00024-00005 Cultivo:62000 PASTOS PERMANENTES DE 5 O MAS AÑOS-SIN VARIEDAD Secano Recinto:04-098-105-00024-00006 Cultivo:62000 PASTOS PERMANENTES DE 5 O MAS AÑOS-SIN VARIEDAD Secano Recinto:04-098-105-00094-00002 Cultivo:62000 PASTOS PERMANENTES DE 5 O MAS AÑOS-SIN VARIEDAD Secano
86124	Recinto de forrajera para Cálculo de Carga Ganadera que No pertenece a Explotación. Recinto:04-098-029-00040-00013 Cultivo:62000 PASTOS PERMANENTES DE 5 O MAS AÑOS-SIN VARIEDAD Secano Recinto:04-098-102-00201-00004 Cultivo:62000 PASTOS PERMANENTES DE 5 O MAS AÑOS-SIN VARIEDAD Secano

(1) Con incidencias que retienen pago o deniegan el expediente.

(2) Se calcula sobre superficie declarada admisible.

(3) Aplicación del artículo 16 bis del RD 147/2023.

(4) Expediente con algunos recintos de pastos permanentes ubicados en espacios protegidos donde la carga ganadera mínima será 0,1 UGM/ha.

Puede verificar la integridad de una copia de este documento mediante la lectura del código QR adjunto o mediante el acceso a la dirección <https://ws050.juntadeandalucia.es/verificarFirma> indicando el código de VERIFICACIÓN

FIRMADO POR

RAQUEL MARIA ESPIN CRESPO

29/01/2025

VERIFICACIÓN

Pk2jmMURSWMFXCU9VKGJRQ2Q7H5BP3

PÁG. 158/2713



**INCIDENCIAS****INCIDENCIA DESCRIPCIÓN**

Recinto:04-098-102-00201-00008	Cultivo:62000	PASTOS PERMANENTES DE 5 O MAS AÑOS-SIN VARIEDAD	Secano
Recinto:04-098-102-00201-00022	Cultivo:62000	PASTOS PERMANENTES DE 5 O MAS AÑOS-SIN VARIEDAD	Secano
Recinto:04-098-103-00053-00001	Cultivo:62000	PASTOS PERMANENTES DE 5 O MAS AÑOS-SIN VARIEDAD	Secano
Recinto:04-098-103-00054-00001	Cultivo:62000	PASTOS PERMANENTES DE 5 O MAS AÑOS-SIN VARIEDAD	Secano
Recinto:04-098-103-00056-00001	Cultivo:62000	PASTOS PERMANENTES DE 5 O MAS AÑOS-SIN VARIEDAD	Secano
Recinto:04-098-103-00057-00001	Cultivo:62000	PASTOS PERMANENTES DE 5 O MAS AÑOS-SIN VARIEDAD	Secano
Recinto:04-098-103-00058-00001	Cultivo:62000	PASTOS PERMANENTES DE 5 O MAS AÑOS-SIN VARIEDAD	Secano
Recinto:04-098-103-00059-00001	Cultivo:62000	PASTOS PERMANENTES DE 5 O MAS AÑOS-SIN VARIEDAD	Secano
Recinto:04-098-103-00064-00009	Cultivo:62000	PASTOS PERMANENTES DE 5 O MAS AÑOS-SIN VARIEDAD	Secano
Recinto:04-098-103-00064-00010	Cultivo:62000	PASTOS PERMANENTES DE 5 O MAS AÑOS-SIN VARIEDAD	Secano
Recinto:04-098-105-00012-00002	Cultivo:62000	PASTOS PERMANENTES DE 5 O MAS AÑOS-SIN VARIEDAD	Secano
Recinto:04-098-105-00012-00003	Cultivo:62000	PASTOS PERMANENTES DE 5 O MAS AÑOS-SIN VARIEDAD	Secano
Recinto:04-098-105-00014-00002	Cultivo:62000	PASTOS PERMANENTES DE 5 O MAS AÑOS-SIN VARIEDAD	Secano
Recinto:04-098-105-00015-00001	Cultivo:62000	PASTOS PERMANENTES DE 5 O MAS AÑOS-SIN VARIEDAD	Secano
Recinto:04-098-105-00015-00002	Cultivo:62000	PASTOS PERMANENTES DE 5 O MAS AÑOS-SIN VARIEDAD	Secano
Recinto:04-098-105-00015-00005	Cultivo:62000	PASTOS PERMANENTES DE 5 O MAS AÑOS-SIN VARIEDAD	Secano
Recinto:04-098-105-00024-00001	Cultivo:62000	PASTOS PERMANENTES DE 5 O MAS AÑOS-SIN VARIEDAD	Secano
Recinto:04-098-105-00024-00002	Cultivo:62000	PASTOS PERMANENTES DE 5 O MAS AÑOS-SIN VARIEDAD	Secano
Recinto:04-098-105-00024-00005	Cultivo:62000	PASTOS PERMANENTES DE 5 O MAS AÑOS-SIN VARIEDAD	Secano
Recinto:04-098-105-00024-00006	Cultivo:62000	PASTOS PERMANENTES DE 5 O MAS AÑOS-SIN VARIEDAD	Secano
Recinto:04-098-105-00094-00002	Cultivo:62000	PASTOS PERMANENTES DE 5 O MAS AÑOS-SIN VARIEDAD	Secano

Datos considerados para el Cálculo de la Carga Ganadera del expediente

Superficie determinada para Cálculo Carga Ganadera: 22,70 ha
Carga Ganadera del Expediente: 0,16 ugm/ha (4)

Explotación	Especie	Ugm Calculada para CG
ES040980001033	CAPRINA	0,48
ES040980001033	OVINA	3,19

Recintos Determinados para el Cálculo de Garga Ganadera

REF.	REFERENCIA SIGPAC	CULTIVO	DESCRIPCIÓN CULTIVO	S/R	SUP. RESUELTA (ha)
170000005930155	04-098-029-00055-00001	62000	PASTOS PERMANENTES DE 5 O MAS AÑOS-SIN VARIEDAD	S	22,70

Incidenias de carga ganadera**INCIDENCIA DESCRIPCIÓN**

3790	Recinto declarado inactivo				
	Recinto:04-063-012-00030-00007	Cultivo: -			
	Recinto:04-063-012-00030-00004	Cultivo: -			
	Recinto:04-063-012-00030-00001	Cultivo: -			
	Recinto:04-063-012-00030-00002	Cultivo: -			
86122	Recinto superficie forrajera que realiza la actividad de producción de pastoreo y no declara el o los códigos del Registro de Explotaciones Ganaderas de Andalucía, REGA.				
	Recinto:04-098-102-00201-00022	Cultivo:62000	PASTOS PERMANENTES DE 5 O MAS AÑOS-SIN VARIEDAD	Secano	
	Recinto:04-098-103-00064-00010	Cultivo:62000	PASTOS PERMANENTES DE 5 O MAS AÑOS-SIN VARIEDAD	Secano	
	Recinto:04-098-105-00024-00006	Cultivo:62000	PASTOS PERMANENTES DE 5 O MAS AÑOS-SIN VARIEDAD	Secano	
	Recinto:04-098-103-00064-00009	Cultivo:62000	PASTOS PERMANENTES DE 5 O MAS AÑOS-SIN VARIEDAD	Secano	
	Recinto:04-098-103-00059-00001	Cultivo:62000	PASTOS PERMANENTES DE 5 O MAS AÑOS-SIN VARIEDAD	Secano	
	Recinto:04-098-105-00012-00002	Cultivo:62000	PASTOS PERMANENTES DE 5 O MAS AÑOS-SIN VARIEDAD	Secano	
	Recinto:04-098-105-00024-00005	Cultivo:62000	PASTOS PERMANENTES DE 5 O MAS AÑOS-SIN VARIEDAD	Secano	
	Recinto:04-098-103-00053-00001	Cultivo:62000	PASTOS PERMANENTES DE 5 O MAS AÑOS-SIN VARIEDAD	Secano	
	Recinto:04-098-105-00094-00002	Cultivo:62000	PASTOS PERMANENTES DE 5 O MAS AÑOS-SIN VARIEDAD	Secano	
	Recinto:04-098-103-00058-00001	Cultivo:62000	PASTOS PERMANENTES DE 5 O MAS AÑOS-SIN VARIEDAD	Secano	
	Recinto:04-098-103-00056-00001	Cultivo:62000	PASTOS PERMANENTES DE 5 O MAS AÑOS-SIN VARIEDAD	Secano	

(1) Con incidencias que retienen pago o deniegan el expediente.

(2) Se calcula sobre superficie declarada admisible.

(3) Aplicación del artículo 16 bis del RD 147/2023.

(4) Expediente con algunos recintos de pastos permanentes ubicados en espacios protegidos donde la carga ganadera mínima será 0,1 UGM/ha.

Puede verificar la integridad de una copia de este documento mediante la lectura del código QR adjunto o mediante el acceso a la dirección <https://ws050.juntadeandalucia.es/verificarFirma> indicando el código de VERIFICACIÓN

FIRMADO POR	RAQUEL MARIA ESPIN CRESPO	29/01/2025
VERIFICACIÓN	Pk2jmMURSWMFXC9UVKGJRQ2Q7H5BP3	PÁG. 159/2713





	Recinto:04-098-103-00057-00001	Cultivo:62000	PASTOS PERMANENTES DE 5 O MAS AÑOS-SIN VARIEDAD	Secano
	Recinto:04-098-103-00054-00001	Cultivo:62000	PASTOS PERMANENTES DE 5 O MAS AÑOS-SIN VARIEDAD	Secano
	Recinto:04-098-102-00201-00008	Cultivo:62000	PASTOS PERMANENTES DE 5 O MAS AÑOS-SIN VARIEDAD	Secano
	Recinto:04-098-105-00014-00002	Cultivo:62000	PASTOS PERMANENTES DE 5 O MAS AÑOS-SIN VARIEDAD	Secano
	Recinto:04-098-105-00015-00001	Cultivo:62000	PASTOS PERMANENTES DE 5 O MAS AÑOS-SIN VARIEDAD	Secano
	Recinto:04-098-105-00015-00002	Cultivo:62000	PASTOS PERMANENTES DE 5 O MAS AÑOS-SIN VARIEDAD	Secano
	Recinto:04-098-105-00024-00002	Cultivo:62000	PASTOS PERMANENTES DE 5 O MAS AÑOS-SIN VARIEDAD	Secano
	Recinto:04-098-102-00201-00004	Cultivo:62000	PASTOS PERMANENTES DE 5 O MAS AÑOS-SIN VARIEDAD	Secano
	Recinto:04-098-105-00012-00003	Cultivo:62000	PASTOS PERMANENTES DE 5 O MAS AÑOS-SIN VARIEDAD	Secano
	Recinto:04-098-105-00015-00005	Cultivo:62000	PASTOS PERMANENTES DE 5 O MAS AÑOS-SIN VARIEDAD	Secano
	Recinto:04-098-029-00040-00013	Cultivo:62000	PASTOS PERMANENTES DE 5 O MAS AÑOS-SIN VARIEDAD	Secano
	Recinto:04-098-105-00024-00001	Cultivo:62000	PASTOS PERMANENTES DE 5 O MAS AÑOS-SIN VARIEDAD	Secano
86124	Recinto de forrajera para Cálculo de Carga Ganadera que No pertenece a Explotación.			
	Recinto:04-098-102-00201-00022	Cultivo:62000	PASTOS PERMANENTES DE 5 O MAS AÑOS-SIN VARIEDAD	Secano
	Recinto:04-098-103-00064-00010	Cultivo:62000	PASTOS PERMANENTES DE 5 O MAS AÑOS-SIN VARIEDAD	Secano
	Recinto:04-098-105-00024-00006	Cultivo:62000	PASTOS PERMANENTES DE 5 O MAS AÑOS-SIN VARIEDAD	Secano
	Recinto:04-098-103-00064-00009	Cultivo:62000	PASTOS PERMANENTES DE 5 O MAS AÑOS-SIN VARIEDAD	Secano
	Recinto:04-098-103-00059-00001	Cultivo:62000	PASTOS PERMANENTES DE 5 O MAS AÑOS-SIN VARIEDAD	Secano
	Recinto:04-098-105-00012-00002	Cultivo:62000	PASTOS PERMANENTES DE 5 O MAS AÑOS-SIN VARIEDAD	Secano
	Recinto:04-098-105-00024-00005	Cultivo:62000	PASTOS PERMANENTES DE 5 O MAS AÑOS-SIN VARIEDAD	Secano
	Recinto:04-098-103-00053-00001	Cultivo:62000	PASTOS PERMANENTES DE 5 O MAS AÑOS-SIN VARIEDAD	Secano
	Recinto:04-098-105-00094-00002	Cultivo:62000	PASTOS PERMANENTES DE 5 O MAS AÑOS-SIN VARIEDAD	Secano
	Recinto:04-098-103-00058-00001	Cultivo:62000	PASTOS PERMANENTES DE 5 O MAS AÑOS-SIN VARIEDAD	Secano
	Recinto:04-098-103-00056-00001	Cultivo:62000	PASTOS PERMANENTES DE 5 O MAS AÑOS-SIN VARIEDAD	Secano
	Recinto:04-098-103-00057-00001	Cultivo:62000	PASTOS PERMANENTES DE 5 O MAS AÑOS-SIN VARIEDAD	Secano
	Recinto:04-098-103-00054-00001	Cultivo:62000	PASTOS PERMANENTES DE 5 O MAS AÑOS-SIN VARIEDAD	Secano
	Recinto:04-098-102-00201-00008	Cultivo:62000	PASTOS PERMANENTES DE 5 O MAS AÑOS-SIN VARIEDAD	Secano
	Recinto:04-098-105-00014-00002	Cultivo:62000	PASTOS PERMANENTES DE 5 O MAS AÑOS-SIN VARIEDAD	Secano
	Recinto:04-098-105-00015-00001	Cultivo:62000	PASTOS PERMANENTES DE 5 O MAS AÑOS-SIN VARIEDAD	Secano
	Recinto:04-098-105-00015-00002	Cultivo:62000	PASTOS PERMANENTES DE 5 O MAS AÑOS-SIN VARIEDAD	Secano
	Recinto:04-098-105-00024-00002	Cultivo:62000	PASTOS PERMANENTES DE 5 O MAS AÑOS-SIN VARIEDAD	Secano
	Recinto:04-098-102-00201-00004	Cultivo:62000	PASTOS PERMANENTES DE 5 O MAS AÑOS-SIN VARIEDAD	Secano
	Recinto:04-098-105-00012-00003	Cultivo:62000	PASTOS PERMANENTES DE 5 O MAS AÑOS-SIN VARIEDAD	Secano
	Recinto:04-098-105-00015-00005	Cultivo:62000	PASTOS PERMANENTES DE 5 O MAS AÑOS-SIN VARIEDAD	Secano
	Recinto:04-098-029-00040-00013	Cultivo:62000	PASTOS PERMANENTES DE 5 O MAS AÑOS-SIN VARIEDAD	Secano
	Recinto:04-098-105-00024-00001	Cultivo:62000	PASTOS PERMANENTES DE 5 O MAS AÑOS-SIN VARIEDAD	Secano
86128	Recinto de Forrajeras que no ha contabilizado para Carga Ganadera por no tener una explotación válida para el cálculo de la Carga Ganadera			
	Recinto:04-098-017-00084-00009	Cultivo:62	PASTOS PERMANENTES DE 5 O MAS AÑOS-	
	Recinto:04-098-102-00201-00022	Cultivo:62	PASTOS PERMANENTES DE 5 O MAS AÑOS-	
	Recinto:04-063-012-00030-00007	Cultivo:62	PASTOS PERMANENTES DE 5 O MAS AÑOS-	
	Recinto:04-063-012-00030-00004	Cultivo:62	PASTOS PERMANENTES DE 5 O MAS AÑOS-	
	Recinto:04-063-012-00030-00001	Cultivo:62	PASTOS PERMANENTES DE 5 O MAS AÑOS-	
	Recinto:04-063-012-00030-00002	Cultivo:62	PASTOS PERMANENTES DE 5 O MAS AÑOS-	
	Recinto:04-098-103-00064-00010	Cultivo:62	PASTOS PERMANENTES DE 5 O MAS AÑOS-	
	Recinto:04-098-105-00024-00006	Cultivo:62	PASTOS PERMANENTES DE 5 O MAS AÑOS-	
	Recinto:04-098-103-00064-00009	Cultivo:62	PASTOS PERMANENTES DE 5 O MAS AÑOS-	
	Recinto:04-098-103-00059-00001	Cultivo:62	PASTOS PERMANENTES DE 5 O MAS AÑOS-	
	Recinto:04-098-105-00012-00002	Cultivo:62	PASTOS PERMANENTES DE 5 O MAS AÑOS-	
	Recinto:04-098-105-00024-00005	Cultivo:62	PASTOS PERMANENTES DE 5 O MAS AÑOS-	
	Recinto:04-098-103-00053-00001	Cultivo:62	PASTOS PERMANENTES DE 5 O MAS AÑOS-	
	Recinto:04-098-105-00094-00002	Cultivo:62	PASTOS PERMANENTES DE 5 O MAS AÑOS-	
	Recinto:04-098-103-00058-00001	Cultivo:62	PASTOS PERMANENTES DE 5 O MAS AÑOS-	
	Recinto:04-098-103-00056-00001	Cultivo:62	PASTOS PERMANENTES DE 5 O MAS AÑOS-	
	Recinto:04-098-103-00057-00001	Cultivo:62	PASTOS PERMANENTES DE 5 O MAS AÑOS-	
	Recinto:04-098-103-00054-00001	Cultivo:62	PASTOS PERMANENTES DE 5 O MAS AÑOS-	
	Recinto:04-098-102-00201-00008	Cultivo:62	PASTOS PERMANENTES DE 5 O MAS AÑOS-	
	Recinto:04-098-105-00014-00002	Cultivo:62	PASTOS PERMANENTES DE 5 O MAS AÑOS-	
	Recinto:04-098-105-00015-00001	Cultivo:62	PASTOS PERMANENTES DE 5 O MAS AÑOS-	
	Recinto:04-098-105-00015-00002	Cultivo:62	PASTOS PERMANENTES DE 5 O MAS AÑOS-	
	Recinto:04-098-105-00024-00002	Cultivo:62	PASTOS PERMANENTES DE 5 O MAS AÑOS-	

(1) Con incidencias que retienen pago o deniegan el expediente.

(2) Se calcula sobre superficie declarada admisible.

(3) Aplicación del artículo 16 bis del RD 147/2023.

(4) Expediente con algunos recintos de pastos permanentes ubicados en espacios protegidos donde la carga ganadera mínima será 0,1 UGM/ha.

Puede verificar la integridad de una copia de este documento mediante la lectura del código QR adjunto o mediante el acceso a la dirección <https://ws050.juntadeandalucia.es/verificarFirma> indicando el código de VERIFICACIÓN

FIRMADO POR

RAQUEL MARIA ESPIN CRESPO

29/01/2025

VERIFICACIÓN

Pk2jmMURSWMFXCU9VKGJQRQ2Q7H5BP3

PÁG. 160/2713





	Recinto:04-098-102-00201-00004	Cultivo:62	PASTOS PERMANENTES DE 5 O MAS AÑOS-
	Recinto:04-098-105-00012-00003	Cultivo:62	PASTOS PERMANENTES DE 5 O MAS AÑOS-
	Recinto:04-098-105-00015-00005	Cultivo:62	PASTOS PERMANENTES DE 5 O MAS AÑOS-
	Recinto:04-098-029-00040-00013	Cultivo:62	PASTOS PERMANENTES DE 5 O MAS AÑOS-
	Recinto:04-098-105-00024-00001	Cultivo:62	PASTOS PERMANENTES DE 5 O MAS AÑOS-
86132	Recinto superficie forrajera que no realiza la actividad de producción de pastoreo.		
	Recinto:04-098-102-00201-00020	Cultivo:20000	BARBECHO TRADICIONAL-SIN VARIEDAD Secano
86133	Recinto de forrajera No solicitado para Cálculo de Carga Ganadera que No pertenece a Explotación.		
	Recinto:04-098-017-00084-00009	Cultivo:62000	PASTOS PERMANENTES DE 5 O MAS AÑOS-SIN VARIEDAD Secano
	Recinto:04-063-012-00030-00007	Cultivo:62000	PASTOS PERMANENTES DE 5 O MAS AÑOS-SIN VARIEDAD Secano
	Recinto:04-063-012-00030-00004	Cultivo:62000	PASTOS PERMANENTES DE 5 O MAS AÑOS-SIN VARIEDAD Secano
	Recinto:04-063-012-00030-00001	Cultivo:62000	PASTOS PERMANENTES DE 5 O MAS AÑOS-SIN VARIEDAD Secano
	Recinto:04-063-012-00030-00002	Cultivo:62000	PASTOS PERMANENTES DE 5 O MAS AÑOS-SIN VARIEDAD Secano

(1) Con incidencias que retienen pago o deniegan el expediente.

(2) Se calcula sobre superficie declarada admisible.

(3) Aplicación del artículo 16 bis del RD 147/2023.

(4) Expediente con algunos recintos de pastos permanentes ubicados en espacios protegidos donde la carga ganadera mínima será 0,1 UGM/ha.

Puede verificar la integridad de una copia de este documento mediante la lectura del código QR adjunto o mediante el acceso a la dirección <https://ws050.juntadeandalucia.es/verificarFirma> indicando el código de VERIFICACIÓN

FIRMADO POR	RAQUEL MARIA ESPIN CRESPO	29/01/2025	
VERIFICACIÓN	Pk2jmMURSWMFXC9VKGJRQ2Q7H5BP3	PÁG. 161/2713	

**APELLIDOS Y NOMBRE / RAZÓN SOCIAL**

LOPEZ CUADRADO JOSE MIGUEL

NIF

****6226*

EXPEDIENTE

1117886

RESOLUCIÓN

CONCESIÓN DE LA AYUDA

DATOS DE MANTENIMIENTO UNIDADES

GRUPO DE PAGO	Sup. Dec. Admisible	Sup. Resuelta	Sobredecl.	% Sobredecl.
ZONAS DE MONTAÑA	21,72	21,72	0,00	0,00

RESUMEN DE PAGOS

	IMPORTE (Euros)			
	RESUELTO	FEADER	MAPA	CAPADR
Pago realizado	1.862,98	1.583,53	182,76	96,69

APLICACIÓN DE REDUCCIONES Y PENALIZACIONES (%)

Criterios de subvencionabilidad (1)	Presentación tardía	Omisión declaración	Condicionabilidad
0,00	0,00	0,00	0,00

IMPORTE (Euros)

Calculado(2)	Reducción	Penalización	Reducción Penalización (3)	Penalización adicional	Resuelto	FEADER	MAPA	CAPADR
1.862,98 €	0,00 €	0,00 €	0,00 €	0,00 €	1.862,98 €	1.583,53 €	182,76 €	96,69 €
Importe Unitario:	93,00 €	Nuevo Importe Unitario:	85,77 €					

(1) Con incidencias que retienen pago o deniegan el expediente.

(2) Se calcula sobre superficie declarada admisible.

(3) Aplicación del artículo 16 bis del RD 147/2023.

(4) Expediente con algunos recintos de pastos permanentes ubicados en espacios protegidos donde la carga ganadera mínima será 0,1 UGM/ha.

Puede verificar la integridad de una copia de este documento mediante la lectura del código QR adjunto o mediante el acceso a la dirección <https://ws050.juntadeandalucia.es/verificarFirma> indicando el código de VERIFICACIÓN

FIRMADO POR	RAQUEL MARIA ESPIN CRESPO	29/01/2025	
VERIFICACIÓN	Pk2jmMURSWMFXCU9VKGJRQ2Q7H5BP3	PÁG. 162/2713	

**RECINTOS PROPUESTOS**

REF.	REFERENCIA SIGPAC	CULTIVO	S/R	USO SIGPAC	Sup. Dec. admisible	Sup. Campo	Sup. Determ.	Sup. Resulta
-1111582	04-094-001-00149-0001	AVENA	S		0,11		0,11	0,11
-1111581	04-094-001-00149-0009	OLIVAR	S		0,02		0,02	0,02
-1111580	04-094-001-00149-0005	OLIVAR	S		0,01		0,01	0,01
-1111579	04-094-001-00149-0014	OLIVAR	S		0,34		0,34	0,34
-1111578	04-094-001-00149-0011	OLIVAR	S		0,05		0,05	0,05
-1111577	04-094-001-00149-0004	OLIVAR	S		0,01		0,01	0,01
-1111576	04-094-001-00149-0015	OLIVAR	S		0,07		0,07	0,07
-1111575	04-094-001-00149-0010	OLIVAR	S		0,03		0,03	0,03
-1111574	04-094-001-00149-0017	OLIVAR	S		0,03		0,03	0,03
-1111573	04-094-001-00148-0005	AVENA	S		0,13		0,13	0,13
-1111572	04-094-001-00148-0002	OLIVAR	S		0,05		0,05	0,05
-1111571	04-094-001-00148-0007	AVENA	S		0,06		0,06	0,06
-1111570	04-094-001-00149-0007	OLIVAR	S		0,03		0,03	0,03
-1111569	04-094-001-00148-0003	AVENA	S		0,05		0,05	0,05
-1111568	04-094-001-00148-0004	AVENA	S		0,09		0,09	0,09
-1111567	04-094-001-00148-0006	AVENA	S		0,08		0,08	0,08
-1111566	04-094-001-00148-0001	OLIVAR	S		0,87		0,87	0,87
-1111565	04-094-001-00149-0016	OLIVAR	S		0,23		0,23	0,23
-1111564	04-094-001-00031-0041	BARBECHO TRADICIONAL	S		0,27		0,27	0,27
-1111563	04-094-001-00031-0025	AVENA	S		0,05		0,05	0,05
-1111562	04-094-001-00031-0024	AVENA	S		0,05		0,05	0,05
-1111561	04-094-001-00031-0034	AVENA	S		0,08		0,08	0,08
-1111560	04-094-001-00031-0028	AVENA	S		0,08		0,08	0,08
-1111559	04-094-001-00031-0029	AVENA	S		0,05		0,05	0,05
-1111558	04-094-001-00031-0018	OLIVAR	S		0,08		0,08	0,08
-1111557	04-094-001-00031-0026	BARBECHO TRADICIONAL	S		0,45		0,45	0,45
-1111556	04-094-001-00031-0030	AVENA	S		0,13		0,13	0,13
-1111555	04-094-001-00031-0040	AVENA	S		0,19		0,19	0,19
-1111554	04-094-001-00159-0011	OLIVAR	S		0,04		0,04	0,04
-1111553	04-094-001-00159-0002	OLIVAR	S		0,09		0,09	0,09
-1111552	04-094-001-00159-0009	OLIVAR	S		0,01		0,01	0,01
-1111551	04-094-001-00159-0014	OLIVAR	S		0,02		0,02	0,02
-1111550	04-094-001-00159-0008	OLIVAR	S		0,08		0,08	0,08
-1111549	04-094-001-00159-0013	OLIVAR	S		0,02		0,02	0,02
-1111548	04-094-001-00159-0012	OLIVAR	S		0,01		0,01	0,01
-1111547	04-094-001-00031-0003	HIGUERA	S		0,85		0,85	0,85
-1111546	04-094-001-00159-0006	OLIVAR	S		0,07		0,07	0,07
-1111545	04-094-001-00159-0001	AVENA	S		0,26		0,26	0,26
-1111544	04-094-001-00159-0005	OLIVAR	S		0,27		0,27	0,27
-1111543	04-094-001-00159-0007	AVENA	S		0,21		0,21	0,21
-1111542	04-094-001-00159-0003	BARBECHO TRADICIONAL	S		0,93		0,93	0,93
-1111541	04-094-001-00149-0002	BARBECHO TRADICIONAL	S		2,74		2,74	2,74
-1111540	04-094-001-00031-0019	OLIVAR	S		2,07		2,07	2,07
-1111468	04-094-001-00031-0031	AVENA	S		0,04		0,04	0,04
-1111467	04-094-001-00031-0004	AVENA	S		0,04		0,04	0,04
-1111466	04-094-001-00031-0027	AVENA	S		0,11		0,11	0,11
-1111465	04-094-001-00031-0030	AVENA	S		0,06		0,06	0,06
-1111459	04-094-001-00031-0019	OLIVAR	S		1,80		1,80	1,80
-1111404	04-094-001-00071-0016	OLIVAR	S		0,78		0,78	0,78
1700000004621103	04-094-001-00031-0033	AVENA	S		0,60		0,60	0,60
1700000004621104	04-094-001-00032-0003	AVENA	S		3,02		3,02	3,02
1700000004621105	04-094-001-00040-0002	AVENA	S		0,24		0,24	0,24

(1) Con incidencias que retienen pago o deniegan el expediente.

(2) Se calcula sobre superficie declarada admisible.

(3) Aplicación del artículo 16 bis del RD 147/2023.

(4) Expediente con algunos recintos de pastos permanentes ubicados en espacios protegidos donde la carga ganadera mínima será 0,1 UGM/ha.

Puede verificar la integridad de una copia de este documento mediante la lectura del código QR adjunto o mediante el acceso a la dirección <https://ws050.juntadeandalucia.es/verificarFirma> indicando el código de VERIFICACIÓN

FIRMADO POR

RAQUEL MARIA ESPIN CRESPO

29/01/2025

VERIFICACIÓN

Pk2jmMURSWMFXCU9VKGJRQ2Q7H5BP3

PÁG. 163/2713



**RECINTOS PROPUESTOS**

REF.	REFERENCIA SIGPAC	CULTIVO	S/R	USO SIGPAC	Sup. Dec. admisible	Sup. Campo	Sup. Determ.	Sup. Resuelta
170000004621106	04-094-001-00040-0003	AVENA	S		0,04		0,04	0,04
170000004621107	04-094-001-00040-0004	AVENA	S		0,05		0,05	0,05
170000004621108	04-094-001-00072-0001	AVENA	S		1,94		1,94	1,94
170000004621110	04-094-001-00040-0001	OLIVAR	S		1,43		1,43	1,43
170000004621111	04-094-001-00071-0015	OLIVAR	S		0,21		0,21	0,21

INCIDENCIAS**INCIDENCIA DESCRIPCIÓN**

- 224 Superficie neta de cruce en un recinto en una misma solicitud supera superficie admisible que SIGPAC establece para él.
Recinto:04-094-001-00032-00008 Cultivo:62000 PASTOS PERMANENTES DE 5 O MAS AÑOS-SIN VARIEDAD Secano Superficie admisible de pastos del recinto según SIGPAC.:26 Suma de superficies de cruce netas declaradas para este recinto por el solicitante.:27 Exceso de superficie (Hectáreas):0,01
Recinto:04-094-001-00032-00008 Cultivo:62000 PASTOS PERMANENTES DE 5 O MAS AÑOS-SIN VARIEDAD Secano Superficie admisible de pastos del recinto según SIGPAC.:26 Suma de superficies de cruce netas declaradas para este recinto por el solicitante.:27 Exceso de superficie (Hectáreas):0,01
- 3795 Recinto declarado con una situación de riesgo de abandono.
Recinto:04-094-001-00031-00041 Cultivo: -
Recinto:04-094-001-00149-00002 Cultivo: -
Recinto:04-094-001-00159-00003 Cultivo: -
- 86119 Carga ganadera NO cumple con el valor mínimo de 0,2 UGM/ha.
Recinto:04-094-001-00032-00008 Cultivo:62000 PASTOS PERMANENTES DE 5 O MAS AÑOS-SIN VARIEDAD Secano Carga Ganadera:0
- 86122 Recinto superficie forrajera que realiza la actividad de producción de pastoreo y no declara el o los códigos del Registro de Explotaciones Ganaderas de Andalucía, REGA.
Recinto:04-094-001-00032-00008 Cultivo:62000 PASTOS PERMANENTES DE 5 O MAS AÑOS-SIN VARIEDAD Secano
- 86124 Recinto de forrajera para Cálculo de Carga Ganadera que No pertenece a Explotación.
Recinto:04-094-001-00032-00008 Cultivo:62000 PASTOS PERMANENTES DE 5 O MAS AÑOS-SIN VARIEDAD Secano

Datos considerados para el Cálculo de la Carga Ganadera del expediente

Superficie determinada para Cálculo Carga Ganadera: 0,00 ha
Carga Ganadera del Expediente: 0,00 ugm/ha

Incidenias de carga ganadera**INCIDENCIA DESCRIPCIÓN**

- 224 Superficie neta de cruce en un recinto en una misma solicitud supera superficie admisible que SIGPAC establece para él.
Recinto:04-094-001-00032-00008 Cultivo:62000 PASTOS PERMANENTES DE 5 O MAS AÑOS-SIN VARIEDAD Secano Superficie admisible de pastos del recinto según SIGPAC.:26 Suma de superficies de cruce netas declaradas para este recinto por el solicitante.:27 Exceso de superficie (Hectáreas):0,01
Recinto:04-094-001-00032-00008 Cultivo:62000 PASTOS PERMANENTES DE 5 O MAS AÑOS-SIN VARIEDAD Secano Superficie admisible de pastos del recinto según SIGPAC.:26 Suma de superficies de cruce netas declaradas para este recinto por el solicitante.:27 Exceso de superficie (Hectáreas):0,01
- 3795 Recinto declarado con una situación de riesgo de abandono.
Recinto:04-094-001-00031-00041 Cultivo: -
Recinto:04-094-001-00159-00003 Cultivo: -
Recinto:04-094-001-00149-00002 Cultivo: -
- 86122 Recinto superficie forrajera que realiza la actividad de producción de pastoreo y no declara el o los códigos del Registro de Explotaciones Ganaderas de Andalucía, REGA.
Recinto:04-094-001-00032-00008 Cultivo:62000 PASTOS PERMANENTES DE 5 O MAS AÑOS-SIN VARIEDAD Secano
Recinto:04-094-001-00032-00008 Cultivo:62000 PASTOS PERMANENTES DE 5 O MAS AÑOS-SIN VARIEDAD Secano
- 86124 Recinto de forrajera para Cálculo de Carga Ganadera que No pertenece a Explotación.
Recinto:04-094-001-00032-00008 Cultivo:62000 PASTOS PERMANENTES DE 5 O MAS AÑOS-SIN VARIEDAD Secano
Recinto:04-094-001-00032-00008 Cultivo:62000 PASTOS PERMANENTES DE 5 O MAS AÑOS-SIN VARIEDAD Secano
- 86128 Recinto de Forrajeras que no ha contabilizado para Carga Ganadera por no tener una explotación válida para el cálculo de la Carga Ganadera
Recinto:04-094-001-00032-00008 Cultivo:62 PASTOS PERMANENTES DE 5 O MAS AÑOS-

(1) Con incidencias que retienen pago o deniegan el expediente.

(2) Se calcula sobre superficie declarada admisible.

(3) Aplicación del artículo 16 bis del RD 147/2023.

(4) Expediente con algunos recintos de pastos permanentes ubicados en espacios protegidos donde la carga ganadera mínima será 0,1 UGM/ha.

Puede verificar la integridad de una copia de este documento mediante la lectura del código QR adjunto o mediante el acceso a la dirección <https://ws050.juntadeandalucia.es/verificarFirma> indicando el código de VERIFICACIÓN

FIRMADO POR

RAQUEL MARIA ESPIN CRESPO

29/01/2025

VERIFICACIÓN

Pk2jmMURSWMFXCU9VKGJRQ2Q7H5BP3

PÁG. 164/2713





86132 Recinto:04-094-001-00032-00008 Cultivo:62 PASTOS PERMANENTES DE 5 O MAS AÑOS-
Recinto superficie forrajera que no realiza la actividad de producción de pastoreo.
Recinto:04-094-001-00031-00041 Cultivo:20000 BARBECHO TRADICIONAL-SIN VARIEDAD Secano
Recinto:04-094-001-00031-00026 Cultivo:20000 BARBECHO TRADICIONAL-SIN VARIEDAD Secano
Recinto:04-094-001-00159-00003 Cultivo:20000 BARBECHO TRADICIONAL-SIN VARIEDAD Secano
Recinto:04-094-001-00149-00002 Cultivo:20000 BARBECHO TRADICIONAL-SIN VARIEDAD Secano

(1) Con incidencias que retienen pago o deniegan el expediente.
(2) Se calcula sobre superficie declarada admisible.
(3) Aplicación del artículo 16 bis del RD 147/2023.
(4) Expediente con algunos recintos de pastos permanentes ubicados en espacios protegidos donde la carga ganadera mínima será 0,1 UGM/ha.

Puede verificar la integridad de una copia de este documento mediante la lectura del código QR adjunto o mediante el acceso a la dirección <https://ws050.juntadeandalucia.es/verificarFirma> indicando el código de VERIFICACIÓN

FIRMADO POR	RAQUEL MARIA ESPIN CRESPO	29/01/2025
VERIFICACIÓN	Pk2jmMURSWMFXC9VKGJRQ2Q7H5BP3	PÁG. 165/2713



**APELLIDOS Y NOMBRE / RAZÓN SOCIAL**

LOPEZ GEA VIRGILIO

NIF

****0784*

EXPEDIENTE

1118997

RESOLUCIÓN

CONCESIÓN DE LA AYUDA

DATOS DE MANTENIMIENTO UNIDADES

GRUPO DE PAGO	Sup. Dec. Admisible	Sup. Resuelta	Sobredecl.	% Sobredecl.
ZONAS DE MONTAÑA	24,69	24,69	0,00	0,00

RESUMEN DE PAGOS

	IMPORTE (Euros)			
	RESUELTO	FEADER	MAPA	CAPADR
Pago realizado	2.028,70	1.724,40	199,02	105,28

APLICACIÓN DE REDUCCIONES Y PENALIZACIONES (%)

Criterios de subvencionabilidad (1)	Presentación tardía	Omisión declaración	Condicionalidad
0,00	0,00	0,00	0,00

IMPORTE (Euros)

Calculado(2)	Reducción	Penalización	Reducción Penalización (3)	Penalización adicional	Resuelto	FEADER	MAPA	CAPADR
2.028,70 €	0,00 €	0,00 €	0,00 €	0,00 €	2.028,70 €	1.724,40 €	199,02 €	105,28 €
Importe Unitario:	93,00 €	Nuevo Importe Unitario:	82,17 €					

RECINTOS PROPUESTOS

REF.	REFERENCIA SIGPAC	CULTIVO	USO S/R SIGPAC	Sup. Dec. admisible	Sup. Campo	Sup. Determ.	Sup. Resuelta
-801312	04-099-017-00236-0007	ALMENDROS	S	7,57		7,57	7,57
170000005813390	04-099-017-00236-0009	ALMENDROS	S	4,47		4,47	4,47
170000005813392	04-099-017-00236-0012	ALMENDROS	S	0,26		0,26	0,26
170000005813393	04-099-014-00051-0001	ALMENDROS	S	3,31		3,31	3,31
170000005813394	04-099-015-00020-0002	ALMENDROS	S	9,08		9,08	9,08

INCIDENCIAS**INCIDENCIA DESCRIPCIÓN**

- 86119 Carga ganadera NO cumple con el valor mínimo de 0,2 UGM/ha.
 Recinto:04-099-015-00020-00001 Cultivo:62000 PASTOS PERMANENTES DE 5 O MAS AÑOS-SIN VARIEDAD Secano Carga Ganadera:0
 Recinto:04-099-015-00020-00003 Cultivo:62000 PASTOS PERMANENTES DE 5 O MAS AÑOS-SIN VARIEDAD Secano Carga Ganadera:0
- 86121 Recinto superficie forrajera que no realiza la actividad de producción de pastoreo.
 Recinto:04-099-015-00020-00001 Cultivo:62000 PASTOS PERMANENTES DE 5 O MAS AÑOS-SIN VARIEDAD Secano Actividad Agraria del recinto:5
 Recinto:04-099-015-00020-00003 Cultivo:62000 PASTOS PERMANENTES DE 5 O MAS AÑOS-SIN VARIEDAD Secano Actividad Agraria del recinto:5
- 86122 Recinto superficie forrajera que realiza la actividad de producción de pastoreo y no declara el o los códigos del Registro de Explotaciones Ganaderas de Andalucía, REGA.
 Recinto:04-099-015-00020-00001 Cultivo:62000 PASTOS PERMANENTES DE 5 O MAS AÑOS-SIN VARIEDAD Secano
 Recinto:04-099-015-00020-00003 Cultivo:62000 PASTOS PERMANENTES DE 5 O MAS AÑOS-SIN VARIEDAD Secano
- 86124 Recinto de forrajera para Cálculo de Carga Ganadera que No pertenece a Explotación.
 Recinto:04-099-015-00020-00001 Cultivo:62000 PASTOS PERMANENTES DE 5 O MAS AÑOS-SIN VARIEDAD Secano
 Recinto:04-099-015-00020-00003 Cultivo:62000 PASTOS PERMANENTES DE 5 O MAS AÑOS-SIN VARIEDAD Secano

(1) Con incidencias que retienen pago o deniegan el expediente.

(2) Se calcula sobre superficie declarada admisible.

(3) Aplicación del artículo 16 bis del RD 147/2023.

(4) Expediente con algunos recintos de pastos permanentes ubicados en espacios protegidos donde la carga ganadera mínima será 0,1 UGM/ha.

Puede verificar la integridad de una copia de este documento mediante la lectura del código QR adjunto o mediante el acceso a la dirección <https://ws050.juntadeandalucia.es/verificarFirma> indicando el código de VERIFICACIÓN

FIRMADO POR

RAQUEL MARIA ESPIN CRESPO

29/01/2025

VERIFICACIÓN

Pk2jmMURSWMFXCU9VKGJQRQ2Q7H5BP3

PÁG. 166/2713





Datos considerados para el Cálculo de la Carga Ganadera del expediente

Superficie determinada para Cálculo Carga Ganadera: 0,00 ha
Carga Ganadera del Expediente: 0,00 ugm/ha

Incidencias de carga ganadera

INCIDENCIA DESCRIPCIÓN

- 86122 Recinto superficie forrajera que realiza la actividad de producción de pastoreo y no declara el o los códigos del Registro de Explotaciones Ganaderas de Andalucía, REGA.
Recinto:04-099-015-00020-00001 Cultivo:62000 PASTOS PERMANENTES DE 5 O MAS AÑOS-SIN VARIEDAD Secano
Recinto:04-099-015-00020-00003 Cultivo:62000 PASTOS PERMANENTES DE 5 O MAS AÑOS-SIN VARIEDAD Secano
- 86124 Recinto de forrajera para Cálculo de Carga Ganadera que No pertenece a Explotación.
Recinto:04-099-015-00020-00001 Cultivo:62000 PASTOS PERMANENTES DE 5 O MAS AÑOS-SIN VARIEDAD Secano
Recinto:04-099-015-00020-00003 Cultivo:62000 PASTOS PERMANENTES DE 5 O MAS AÑOS-SIN VARIEDAD Secano
- 86128 Recinto de Forrajeras que no ha contabilizado para Carga Ganadera por no tener una explotación válida para el cálculo de la Carga Ganadera
Recinto:04-099-015-00020-00001 Cultivo:62 PASTOS PERMANENTES DE 5 O MAS AÑOS-
Recinto:04-099-015-00020-00003 Cultivo:62 PASTOS PERMANENTES DE 5 O MAS AÑOS-
- 86132 Recinto superficie forrajera que no realiza la actividad de producción de pastoreo.
Recinto:04-099-015-00020-00001 Cultivo:62000 PASTOS PERMANENTES DE 5 O MAS AÑOS-SIN VARIEDAD Secano
Recinto:04-099-015-00020-00003 Cultivo:62000 PASTOS PERMANENTES DE 5 O MAS AÑOS-SIN VARIEDAD Secano

(1) Con incidencias que retienen pago o deniegan el expediente.

(2) Se calcula sobre superficie declarada admisible.

(3) Aplicación del artículo 16 bis del RD 147/2023.

(4) Expediente con algunos recintos de pastos permanentes ubicados en espacios protegidos donde la carga ganadera mínima será 0,1 UGM/ha.

Puede verificar la integridad de una copia de este documento mediante la lectura del código QR adjunto o mediante el acceso a la dirección <https://ws050.juntadeandalucia.es/verificarFirma> indicando el código de VERIFICACIÓN

FIRMADO POR	RAQUEL MARIA ESPIN CRESPO	29/01/2025
VERIFICACIÓN	Pk2jmMURSWMFXC9VKGJRQ2Q7H5BP3	PÁG. 167/2713



**APELLIDOS Y NOMBRE / RAZÓN SOCIAL**

LOPEZ MARTINEZ ANDRES

NIF

****6794*

EXPEDIENTE

1232507

RESOLUCIÓN

CONCESIÓN DE LA AYUDA

DATOS DE MANTENIMIENTO UNIDADES**GRUPO DE PAGO**

ZONAS DE MONTAÑA

**Sup. Dec.
Admisible**

20,62

**Sup.
Resuelta**

19,91

Sobredecl.

0,71

% Sobredecl.

3,44

RESUMEN DE PAGOS

	IMPORTE (Euros)			
	<u>RESUELTO</u>	<u>FEADER</u>	<u>MAPA</u>	<u>CAPADR</u>
Pago realizado	1.619,77	1.376,80	158,90	84,07

APLICACIÓN DE REDUCCIONES Y PENALIZACIONES (%)

<u>Crterios de subvencionabilidad (1)</u>	<u>Presentación tardia</u>	<u>Omisión declaración</u>	<u>Condicionalidad</u>
0,00	0,00	0,00	0,00

IMPORTE (Euros)

<u>Calculado(2)</u>	<u>Reducción</u>	<u>Penalización</u>	<u>Reducción Penalización (3)</u>	<u>Penalización adicional</u>	<u>Resuelto</u>	<u>FEADER</u>	<u>MAPA</u>	<u>CAPADR</u>
1.801,60 €	62,03 €	119,80 €	0,00 €	0,00 €	1.619,77 €	1.376,80 €	158,90 €	84,07 €
Importe Unitario:	93,00 €	Nuevo Importe Unitario:	87,37 €					

(1) Con incidencias que retienen pago o deniegan el expediente.

(2) Se calcula sobre superficie declarada admisible.

(3) Aplicación del artículo 16 bis del RD 147/2023.

(4) Expediente con algunos recintos de pastos permanentes ubicados en espacios protegidos donde la carga ganadera mínima será 0,1 UGM/ha.

Puede verificar la integridad de una copia de este documento mediante la lectura del código QR adjunto o mediante el acceso a la dirección <https://ws050.juntadeandalucia.es/verificarFirma> indicando el código de VERIFICACIÓN

FIRMADO POR

RAQUEL MARIA ESPIN CRESPO

29/01/2025

VERIFICACIÓN

Pk2jmMURSWMFXCU9VKGJRQ2Q7H5BP3

PÁG. 168/2713



**RECINTOS PROPUESTOS**

REF.	REFERENCIA SIGPAC	CULTIVO	S/R	USO SIGPAC	Sup. Dec. admisible	Sup. Campo	Sup. Determ.	Sup. Resuelta
-1534597	04-099-035-00217-0002	BARBECHO CON ESPECIES MELÍFERAS	S		1,07		1,07	1,07
-1534269	04-099-035-00217-0002	YEROS	S		0,02		0,02	0,02
-183127	04-099-035-00222-0001	CEBADA	S		1,50		1,50	1,50
-183122	04-099-035-00222-0001	AVENA	S		1,32		1,32	1,32
-183114	04-099-035-00222-0001	TRIGO BLANDO	S		0,17		0,17	0,17
5253885	04-099-034-00116-0002	TRIGO BLANDO	R		0,08		0,08	0,08
5253896	04-099-034-00118-0001	VEZA	R		0,04		0,04	0,04
6833181	04-099-035-00217-0002	YEROS	S		2,58		2,58	2,58
6833240	04-099-035-00549-0001	ALMENDROS	S		0,39		0,39	0,00
6833241	04-099-035-00549-0004	ALMENDROS	S		0,32		0,32	0,00
6843288	04-099-035-00222-0032	OLIVAR	S		0,01		0,01	0,01
6843289	04-099-035-00222-0031	OLIVAR	S		0,19		0,19	0,19
6843290	04-099-035-00222-0034	OLIVAR	S		0,10		0,10	0,10
6843291	04-099-035-00222-0033	OLIVAR	S		0,09		0,09	0,09
6843292	04-099-035-00222-0017	OLIVAR	S		0,80		0,80	0,80
6843293	04-099-035-00222-0028	OLIVAR	S		0,02		0,02	0,02
6843294	04-099-035-00222-0020	OLIVAR	S		0,06		0,06	0,06
6843297	04-099-035-00549-0003	OLIVAR	S		0,17		0,17	0,17
170000006513548	04-099-033-00186-0001	YEROS	R		0,14		0,14	0,14
170000006513551	04-099-035-00222-0001	BARBECHO CON ESPECIES MELÍFERAS	S		0,40		0,40	0,40
170000006513552	04-099-035-00222-0037	VIÑA - OLIVAR	S		0,49		0,49	0,49
170000006513553	04-099-035-00217-0008	YEROS	S		0,09		0,09	0,09
170000006513554	04-099-035-00217-0002	BARBECHO CON ESPECIES MELÍFERAS	S		0,42		0,42	0,42
170000006513556	04-099-035-00222-0001	AVENA	S		1,92		1,92	1,92
170000006513559	04-099-035-00222-0002	CEBADA	R		0,97		0,97	0,97
170000006513563	04-099-035-00222-0006	ALMENDROS	S		0,85		0,85	0,85
170000006513564	04-099-037-00009-0001	ALMENDROS	S		0,31		0,31	0,31
170000006513565	04-099-035-00549-0002	ALMENDROS	S		0,29		0,29	0,29
170000006513566	04-099-035-00222-0007	ALMENDROS	S		1,75		1,75	1,75
170000006513567	04-099-035-00217-0001	ALMENDROS	S		4,06		4,06	4,06

INCIDENCIAS**INCIDENCIA DESCRIPCIÓN**

3790 Recinto declarado inactivo
 Recinto:04-099-035-00549-00001 Cultivo: -
 Recinto:04-099-035-00549-00004 Cultivo: -

(1) Con incidencias que retienen pago o deniegan el expediente.

(2) Se calcula sobre superficie declarada admisible.

(3) Aplicación del artículo 16 bis del RD 147/2023.

(4) Expediente con algunos recintos de pastos permanentes ubicados en espacios protegidos donde la carga ganadera mínima será 0,1 UGM/ha.

Puede verificar la integridad de una copia de este documento mediante la lectura del código QR adjunto o mediante el acceso a la dirección <https://ws050.juntadeandalucia.es/verificarFirma> indicando el código de VERIFICACIÓN

FIRMADO POR

RAQUEL MARIA ESPIN CRESPO

29/01/2025

VERIFICACIÓN

Pk2jmMURSWMFCU9VKGJRQ2Q7H5BP3

PÁG. 169/2713



**APELLIDOS Y NOMBRE / RAZÓN SOCIAL**

LOPEZ MARTINEZ ANTONIA

NIF

****4575*

EXPEDIENTE

1218984

RESOLUCIÓN

CONCESIÓN DE LA AYUDA

DATOS DE MANTENIMIENTO UNIDADES

GRUPO DE PAGO	Sup. Dec. Admisible	Sup. Resuelta	Sobredecl.	% Sobredecl.
ZONAS DE MONTAÑA	79,80	79,09	0,71	0,89

RESUMEN DE PAGOS

	IMPORTE (Euros)			
	RESUELTO	FEADER	MAPA	CAPADR
Pago realizado	2.027,80	1.723,63	198,93	105,24

APLICACIÓN DE REDUCCIONES Y PENALIZACIONES (%)

Criterios de subvencionabilidad (1)	Presentación tardía	Omisión declaración	Condicionalidad
0,00	0,00	0,00	0,00

IMPORTE (Euros)

Calculado(2)	Reducción	Penalización	Reducción Penalización (3)	Penalización adicional	Resuelto	FEADER	MAPA	CAPADR
2.046,00 €	18,20 €	0,00 €	0,00 €	0,00 €	2.027,80 €	1.723,63 €	198,93 €	105,24 €
Importe Unitario:	93,00 €	Nuevo Importe Unitario:	25,64 €					

RECINTOS PROPUESTOS

REF.	REFERENCIA SIGPAC	CULTIVO	S/R	USO SIGPAC	Sup. Dec. admisible	Sup. Campo	Sup. Determ.	Sup. Resuelta
-1572692	04-098-052-00023-0001	ALMENDROS	S		0,10		0,10	0,10
-1539027	04-098-052-00059-0004	CEBADA	S		0,02		0,02	0,02
-1539026	04-098-052-00059-0004	CEBADA	S		0,05		0,05	0,05
-1539025	04-098-052-00059-0004	CEBADA	S		0,10		0,10	0,10
-572227	04-098-052-00007-0002	LECHUGA	S		5,00		5,00	5,00
-519676	04-098-052-00027-0001	TRIGO BLANDO	S		6,84		6,84	6,84
6836218	04-098-052-00007-0002	BARBECHO TRADICIONAL	S		0,92		0,92	0,25
1700000007257125	04-098-051-00008-0002	CEBADA	S		9,63		9,63	9,63
1700000007257130	04-098-052-00060-0001	BARBECHO TRADICIONAL	S		5,94		5,94	5,92
1700000007257131	04-098-052-00022-0001	YEROS	S		5,43		5,43	5,43
1700000007257138	04-098-052-00026-0006	TRIGO BLANDO	S		4,46		4,46	4,46
1700000007257139	04-098-052-00023-0001	ALMENDROS	S		5,56		5,56	5,56
1700000007257140	04-098-052-00059-0004	CEBADA	S		15,56		15,56	15,56
1700000007257141	04-098-052-00026-0004	VEZA	S		7,76		7,76	7,74
1700000007257144	04-098-052-00027-0001	BARBECHO TRADICIONAL	S		4,51		4,51	4,51
1700000007257146	04-098-052-00007-0001	ALMENDROS	S		7,92		7,92	7,92

(1) Con incidencias que retienen pago o deniegan el expediente.

(2) Se calcula sobre superficie declarada admisible.

(3) Aplicación del artículo 16 bis del RD 147/2023.

(4) Expediente con algunos recintos de pastos permanentes ubicados en espacios protegidos donde la carga ganadera mínima será 0,1 UGM/ha.

Puede verificar la integridad de una copia de este documento mediante la lectura del código QR adjunto o mediante el acceso a la dirección <https://ws050.juntadeandalucia.es/verificarFirma> indicando el código de VERIFICACIÓN

FIRMADO POR

RAQUEL MARIA ESPIN CRESPO

29/01/2025

VERIFICACIÓN

Pk2jmMURSWMFXCU9VKGJRQ2Q7H5BP3

PÁG. 170/2713



**INCIDENCIAS****INCIDENCIA DESCRIPCIÓN**

452	Actividad agraria declarada en un recinto no compatible con el uso PA, PR o PS asignado en SIGPAC para ese recinto. Recinto:04-098-052-00026-00009 Cultivo:62000 PASTOS PERMANENTES DE 5 O MAS AÑOS-SIN VARIEDAD Secano USO ASIGNADO EN SIGPAC:PS Recinto:04-098-052-00026-00010 Cultivo:62000 PASTOS PERMANENTES DE 5 O MAS AÑOS-SIN VARIEDAD Secano USO ASIGNADO EN SIGPAC:PS Recinto:04-098-052-00026-00011 Cultivo:62000 PASTOS PERMANENTES DE 5 O MAS AÑOS-SIN VARIEDAD Secano USO ASIGNADO EN SIGPAC:PR Recinto:04-098-052-00026-00012 Cultivo:62000 PASTOS PERMANENTES DE 5 O MAS AÑOS-SIN VARIEDAD Secano USO ASIGNADO EN SIGPAC:PR Recinto:04-098-052-00027-00002 Cultivo:62000 PASTOS PERMANENTES DE 5 O MAS AÑOS-SIN VARIEDAD Secano USO ASIGNADO EN SIGPAC:PA Recinto:04-098-052-00058-00005 Cultivo:62000 PASTOS PERMANENTES DE 5 O MAS AÑOS-SIN VARIEDAD Secano USO ASIGNADO EN SIGPAC:PR Recinto:04-098-052-00059-00001 Cultivo:62000 PASTOS PERMANENTES DE 5 O MAS AÑOS-SIN VARIEDAD Secano USO ASIGNADO EN SIGPAC:PR Recinto:04-098-052-00059-00002 Cultivo:62000 PASTOS PERMANENTES DE 5 O MAS AÑOS-SIN VARIEDAD Secano USO ASIGNADO EN SIGPAC:PR Recinto:04-098-052-00059-00003 Cultivo:62000 PASTOS PERMANENTES DE 5 O MAS AÑOS-SIN VARIEDAD Secano USO ASIGNADO EN SIGPAC:PR
4272	Verifica que las líneas de declaración de las Solicitudes Únicas no tienen solapes con la capa de Retroactividad Gráfica (ambas de la misma campaña) a nivel de expediente/línea de declaración gráfica de la solicitud. Recinto:04-098-052-00007-00002 Cultivo: - Agregado de la referencia del recinto.:0 Zona de la referencia del recinto.:0 Superficie solapada.:0,67 Id. Incid.:100418841 Recinto:04-098-052-00026-00004 Cultivo: - Agregado de la referencia del recinto.:0 Zona de la referencia del recinto.:0 Superficie solapada.:0,02 Id. Incid.:100418843 Recinto:04-098-052-00060-00001 Cultivo: - Agregado de la referencia del recinto.:0 Zona de la referencia del recinto.:0 Superficie solapada.:0,02 Id. Incid.:100418842
86119	Carga ganadera NO cumple con el valor mínimo de 0,2 UGM/ha. Recinto:04-098-052-00026-00009 Cultivo:62000 PASTOS PERMANENTES DE 5 O MAS AÑOS-SIN VARIEDAD Secano Carga Ganadera:0 Recinto:04-098-052-00026-00010 Cultivo:62000 PASTOS PERMANENTES DE 5 O MAS AÑOS-SIN VARIEDAD Secano Carga Ganadera:0 Recinto:04-098-052-00026-00011 Cultivo:62000 PASTOS PERMANENTES DE 5 O MAS AÑOS-SIN VARIEDAD Secano Carga Ganadera:0 Recinto:04-098-052-00026-00012 Cultivo:62000 PASTOS PERMANENTES DE 5 O MAS AÑOS-SIN VARIEDAD Secano Carga Ganadera:0 Recinto:04-098-052-00027-00002 Cultivo:62000 PASTOS PERMANENTES DE 5 O MAS AÑOS-SIN VARIEDAD Secano Carga Ganadera:0 Recinto:04-098-052-00058-00005 Cultivo:62000 PASTOS PERMANENTES DE 5 O MAS AÑOS-SIN VARIEDAD Secano Carga Ganadera:0 Recinto:04-098-052-00059-00001 Cultivo:62000 PASTOS PERMANENTES DE 5 O MAS AÑOS-SIN VARIEDAD Secano Carga Ganadera:0 Recinto:04-098-052-00059-00002 Cultivo:62000 PASTOS PERMANENTES DE 5 O MAS AÑOS-SIN VARIEDAD Secano Carga Ganadera:0 Recinto:04-098-052-00059-00003 Cultivo:62000 PASTOS PERMANENTES DE 5 O MAS AÑOS-SIN VARIEDAD Secano Carga Ganadera:0
86121	Recinto superficie forrajera que no realiza la actividad de producción de pastoreo. Recinto:04-098-052-00026-00009 Cultivo:62000 PASTOS PERMANENTES DE 5 O MAS AÑOS-SIN VARIEDAD Secano Actividad Agraria del recinto:2 Recinto:04-098-052-00026-00010 Cultivo:62000 PASTOS PERMANENTES DE 5 O MAS AÑOS-SIN VARIEDAD Secano Actividad Agraria del recinto:2 Recinto:04-098-052-00026-00011 Cultivo:62000 PASTOS PERMANENTES DE 5 O MAS AÑOS-SIN VARIEDAD Secano Actividad Agraria del recinto:2 Recinto:04-098-052-00026-00012 Cultivo:62000 PASTOS PERMANENTES DE 5 O MAS AÑOS-SIN VARIEDAD Secano Actividad Agraria del recinto:2 Recinto:04-098-052-00027-00002 Cultivo:62000 PASTOS PERMANENTES DE 5 O MAS AÑOS-SIN VARIEDAD Secano Actividad Agraria del recinto:2 Recinto:04-098-052-00058-00005 Cultivo:62000 PASTOS PERMANENTES DE 5 O MAS AÑOS-SIN VARIEDAD Secano Actividad Agraria del recinto:2 Recinto:04-098-052-00059-00001 Cultivo:62000 PASTOS PERMANENTES DE 5 O MAS AÑOS-SIN VARIEDAD Secano Actividad Agraria del recinto:2 Recinto:04-098-052-00059-00002 Cultivo:62000 PASTOS PERMANENTES DE 5 O MAS AÑOS-SIN VARIEDAD Secano Actividad Agraria del recinto:2 Recinto:04-098-052-00059-00003 Cultivo:62000 PASTOS PERMANENTES DE 5 O MAS AÑOS-SIN VARIEDAD Secano Actividad Agraria del recinto:2

(1) Con incidencias que retienen pago o deniegan el expediente.

(2) Se calcula sobre superficie declarada admisible.

(3) Aplicación del artículo 16 bis del RD 147/2023.

(4) Expediente con algunos recintos de pastos permanentes ubicados en espacios protegidos donde la carga ganadera mínima será 0,1 UGM/ha.

Puede verificar la integridad de una copia de este documento mediante la lectura del código QR adjunto o mediante el acceso a la dirección <https://ws050.juntadeandalucia.es/verificarFirma> indicando el código de VERIFICACIÓN

FIRMADO POR	RAQUEL MARIA ESPIN CRESPO	29/01/2025	
VERIFICACIÓN	Pk2jmMURSWMFXCU9VKGJQRQ2Q7H5BP3	PÁG. 171/2713	



INCIDENCIAS

INCIDENCIA DESCRIPCIÓN

86122	<p>Recinto superficie forrajera que realiza la actividad de producción de pastoreo y no declara el o los códigos del Registro de Explotaciones Ganaderas de Andalucía, REGA.</p> <p>Recinto:04-098-052-00026-00009 Cultivo:62000 PASTOS PERMANENTES DE 5 O MAS AÑOS-SIN VARIEDAD Secano</p> <p>Recinto:04-098-052-00026-00010 Cultivo:62000 PASTOS PERMANENTES DE 5 O MAS AÑOS-SIN VARIEDAD Secano</p> <p>Recinto:04-098-052-00026-00011 Cultivo:62000 PASTOS PERMANENTES DE 5 O MAS AÑOS-SIN VARIEDAD Secano</p> <p>Recinto:04-098-052-00026-00012 Cultivo:62000 PASTOS PERMANENTES DE 5 O MAS AÑOS-SIN VARIEDAD Secano</p> <p>Recinto:04-098-052-00027-00002 Cultivo:62000 PASTOS PERMANENTES DE 5 O MAS AÑOS-SIN VARIEDAD Secano</p> <p>Recinto:04-098-052-00058-00005 Cultivo:62000 PASTOS PERMANENTES DE 5 O MAS AÑOS-SIN VARIEDAD Secano</p> <p>Recinto:04-098-052-00059-00001 Cultivo:62000 PASTOS PERMANENTES DE 5 O MAS AÑOS-SIN VARIEDAD Secano</p> <p>Recinto:04-098-052-00059-00002 Cultivo:62000 PASTOS PERMANENTES DE 5 O MAS AÑOS-SIN VARIEDAD Secano</p> <p>Recinto:04-098-052-00059-00003 Cultivo:62000 PASTOS PERMANENTES DE 5 O MAS AÑOS-SIN VARIEDAD Secano</p>
86124	<p>Recinto de forrajera para Cálculo de Carga Ganadera que No pertenece a Explotación.</p> <p>Recinto:04-098-052-00026-00009 Cultivo:62000 PASTOS PERMANENTES DE 5 O MAS AÑOS-SIN VARIEDAD Secano</p> <p>Recinto:04-098-052-00026-00010 Cultivo:62000 PASTOS PERMANENTES DE 5 O MAS AÑOS-SIN VARIEDAD Secano</p> <p>Recinto:04-098-052-00026-00011 Cultivo:62000 PASTOS PERMANENTES DE 5 O MAS AÑOS-SIN VARIEDAD Secano</p> <p>Recinto:04-098-052-00026-00012 Cultivo:62000 PASTOS PERMANENTES DE 5 O MAS AÑOS-SIN VARIEDAD Secano</p> <p>Recinto:04-098-052-00027-00002 Cultivo:62000 PASTOS PERMANENTES DE 5 O MAS AÑOS-SIN VARIEDAD Secano</p> <p>Recinto:04-098-052-00058-00005 Cultivo:62000 PASTOS PERMANENTES DE 5 O MAS AÑOS-SIN VARIEDAD Secano</p> <p>Recinto:04-098-052-00059-00001 Cultivo:62000 PASTOS PERMANENTES DE 5 O MAS AÑOS-SIN VARIEDAD Secano</p> <p>Recinto:04-098-052-00059-00002 Cultivo:62000 PASTOS PERMANENTES DE 5 O MAS AÑOS-SIN VARIEDAD Secano</p> <p>Recinto:04-098-052-00059-00003 Cultivo:62000 PASTOS PERMANENTES DE 5 O MAS AÑOS-SIN VARIEDAD Secano</p>

Datos considerados para el Cálculo de la Carga Ganadera del expediente

Superficie determinada para Cálculo Carga Ganadera: 0,00 ha
Carga Ganadera del Expediente: 0,00 ugm/ha

Incidenias de carga ganadera

INCIDENCIA DESCRIPCIÓN

452	<p>Actividad agraria declarada en un recinto no compatible con el uso PA, PR o PS asignado en SIGPAC para ese recinto.</p> <p>Recinto:04-098-052-00026-00012 Cultivo:62000 PASTOS PERMANENTES DE 5 O MAS AÑOS-SIN VARIEDAD Secano USO ASIGNADO EN SIGPAC:PR</p> <p>Recinto:04-098-052-00027-00002 Cultivo:62000 PASTOS PERMANENTES DE 5 O MAS AÑOS-SIN VARIEDAD Secano USO ASIGNADO EN SIGPAC:PA</p> <p>Recinto:04-098-052-00026-00011 Cultivo:62000 PASTOS PERMANENTES DE 5 O MAS AÑOS-SIN VARIEDAD Secano USO ASIGNADO EN SIGPAC:PR</p> <p>Recinto:04-098-052-00058-00005 Cultivo:62000 PASTOS PERMANENTES DE 5 O MAS AÑOS-SIN VARIEDAD Secano USO ASIGNADO EN SIGPAC:PR</p> <p>Recinto:04-098-052-00059-00001 Cultivo:62000 PASTOS PERMANENTES DE 5 O MAS AÑOS-SIN VARIEDAD Secano USO ASIGNADO EN SIGPAC:PR</p> <p>Recinto:04-098-052-00026-00010 Cultivo:62000 PASTOS PERMANENTES DE 5 O MAS AÑOS-SIN VARIEDAD Secano USO ASIGNADO EN SIGPAC:PS</p> <p>Recinto:04-098-052-00026-00009 Cultivo:62000 PASTOS PERMANENTES DE 5 O MAS AÑOS-SIN VARIEDAD Secano USO ASIGNADO EN SIGPAC:PS</p> <p>Recinto:04-098-052-00059-00003 Cultivo:62000 PASTOS PERMANENTES DE 5 O MAS AÑOS-SIN VARIEDAD Secano USO ASIGNADO EN SIGPAC:PR</p> <p>Recinto:04-098-052-00059-00002 Cultivo:62000 PASTOS PERMANENTES DE 5 O MAS AÑOS-SIN VARIEDAD Secano USO ASIGNADO EN SIGPAC:PR</p>
86122	<p>Recinto superficie forrajera que realiza la actividad de producción de pastoreo y no declara el o los códigos del Registro de Explotaciones Ganaderas de Andalucía, REGA.</p> <p>Recinto:04-098-052-00026-00012 Cultivo:62000 PASTOS PERMANENTES DE 5 O MAS AÑOS-SIN VARIEDAD Secano</p> <p>Recinto:04-098-052-00027-00002 Cultivo:62000 PASTOS PERMANENTES DE 5 O MAS AÑOS-SIN VARIEDAD Secano</p> <p>Recinto:04-098-052-00026-00011 Cultivo:62000 PASTOS PERMANENTES DE 5 O MAS AÑOS-SIN VARIEDAD Secano</p> <p>Recinto:04-098-052-00058-00005 Cultivo:62000 PASTOS PERMANENTES DE 5 O MAS AÑOS-SIN VARIEDAD Secano</p> <p>Recinto:04-098-052-00059-00001 Cultivo:62000 PASTOS PERMANENTES DE 5 O MAS AÑOS-SIN VARIEDAD Secano</p> <p>Recinto:04-098-052-00026-00010 Cultivo:62000 PASTOS PERMANENTES DE 5 O MAS AÑOS-SIN VARIEDAD Secano</p> <p>Recinto:04-098-052-00026-00009 Cultivo:62000 PASTOS PERMANENTES DE 5 O MAS AÑOS-SIN VARIEDAD Secano</p> <p>Recinto:04-098-052-00059-00003 Cultivo:62000 PASTOS PERMANENTES DE 5 O MAS AÑOS-SIN VARIEDAD Secano</p>

(1) Con incidencias que retienen pago o deniegan el expediente.

(2) Se calcula sobre superficie declarada admisible.

(3) Aplicación del artículo 16 bis del RD 147/2023.

(4) Expediente con algunos recintos de pastos permanentes ubicados en espacios protegidos donde la carga ganadera mínima será 0,1 UGM/ha.

Puede verificar la integridad de una copia de este documento mediante la lectura del código QR adjunto o mediante el acceso a la dirección <https://ws050.juntadeandalucia.es/verificarFirma> indicando el código de VERIFICACIÓN

FIRMADO POR	RAQUEL MARIA ESPIN CRESPO	29/01/2025	
VERIFICACIÓN	Pk2jmMURSWMFXCU9VKGJQRQ2Q7H5BP3	PÁG. 172/2713	



	Recinto:04-098-052-00059-00002 Cultivo:62000 PASTOS PERMANENTES DE 5 O MAS AÑOS-SIN VARIEDAD Secano
86124	Recinto de forrajera para Cálculo de Carga Ganadera que No pertenece a Explotación. Recinto:04-098-052-00026-00012 Cultivo:62000 PASTOS PERMANENTES DE 5 O MAS AÑOS-SIN VARIEDAD Secano Recinto:04-098-052-00027-00002 Cultivo:62000 PASTOS PERMANENTES DE 5 O MAS AÑOS-SIN VARIEDAD Secano Recinto:04-098-052-00026-00011 Cultivo:62000 PASTOS PERMANENTES DE 5 O MAS AÑOS-SIN VARIEDAD Secano Recinto:04-098-052-00058-00005 Cultivo:62000 PASTOS PERMANENTES DE 5 O MAS AÑOS-SIN VARIEDAD Secano Recinto:04-098-052-00059-00001 Cultivo:62000 PASTOS PERMANENTES DE 5 O MAS AÑOS-SIN VARIEDAD Secano Recinto:04-098-052-00026-00010 Cultivo:62000 PASTOS PERMANENTES DE 5 O MAS AÑOS-SIN VARIEDAD Secano Recinto:04-098-052-00026-00009 Cultivo:62000 PASTOS PERMANENTES DE 5 O MAS AÑOS-SIN VARIEDAD Secano Recinto:04-098-052-00059-00003 Cultivo:62000 PASTOS PERMANENTES DE 5 O MAS AÑOS-SIN VARIEDAD Secano Recinto:04-098-052-00059-00002 Cultivo:62000 PASTOS PERMANENTES DE 5 O MAS AÑOS-SIN VARIEDAD Secano
86128	Recinto de Forrajeras que no ha contabilizado para Carga Ganadera por no tener una explotación válida para el cálculo de la Carga Ganadera Recinto:04-098-052-00026-00012 Cultivo:62 PASTOS PERMANENTES DE 5 O MAS AÑOS- Recinto:04-098-052-00027-00002 Cultivo:62 PASTOS PERMANENTES DE 5 O MAS AÑOS- Recinto:04-098-052-00026-00011 Cultivo:62 PASTOS PERMANENTES DE 5 O MAS AÑOS- Recinto:04-098-052-00058-00005 Cultivo:62 PASTOS PERMANENTES DE 5 O MAS AÑOS- Recinto:04-098-052-00059-00001 Cultivo:62 PASTOS PERMANENTES DE 5 O MAS AÑOS- Recinto:04-098-052-00026-00010 Cultivo:62 PASTOS PERMANENTES DE 5 O MAS AÑOS- Recinto:04-098-052-00026-00009 Cultivo:62 PASTOS PERMANENTES DE 5 O MAS AÑOS- Recinto:04-098-052-00059-00003 Cultivo:62 PASTOS PERMANENTES DE 5 O MAS AÑOS- Recinto:04-098-052-00059-00002 Cultivo:62 PASTOS PERMANENTES DE 5 O MAS AÑOS-
86132	Recinto superficie forrajera que no realiza la actividad de producción de pastoreo. Recinto:04-098-052-00007-00002 Cultivo:20000 BARBECHO TRADICIONAL-SIN VARIEDAD Secano Recinto:04-098-052-00026-00012 Cultivo:62000 PASTOS PERMANENTES DE 5 O MAS AÑOS-SIN VARIEDAD Secano Recinto:04-098-052-00027-00002 Cultivo:62000 PASTOS PERMANENTES DE 5 O MAS AÑOS-SIN VARIEDAD Secano Recinto:04-098-052-00060-00001 Cultivo:20000 BARBECHO TRADICIONAL-SIN VARIEDAD Secano Recinto:04-098-052-00026-00011 Cultivo:62000 PASTOS PERMANENTES DE 5 O MAS AÑOS-SIN VARIEDAD Secano Recinto:04-098-052-00058-00005 Cultivo:62000 PASTOS PERMANENTES DE 5 O MAS AÑOS-SIN VARIEDAD Secano Recinto:04-098-052-00059-00001 Cultivo:62000 PASTOS PERMANENTES DE 5 O MAS AÑOS-SIN VARIEDAD Secano Recinto:04-098-052-00026-00010 Cultivo:62000 PASTOS PERMANENTES DE 5 O MAS AÑOS-SIN VARIEDAD Secano Recinto:04-098-052-00026-00009 Cultivo:62000 PASTOS PERMANENTES DE 5 O MAS AÑOS-SIN VARIEDAD Secano Recinto:04-098-052-00027-00001 Cultivo:20000 BARBECHO TRADICIONAL-SIN VARIEDAD Secano Recinto:04-098-052-00059-00003 Cultivo:62000 PASTOS PERMANENTES DE 5 O MAS AÑOS-SIN VARIEDAD Secano Recinto:04-098-052-00059-00002 Cultivo:62000 PASTOS PERMANENTES DE 5 O MAS AÑOS-SIN VARIEDAD Secano

(1) Con incidencias que retienen pago o deniegan el expediente.
 (2) Se calcula sobre superficie declarada admisible.
 (3) Aplicación del artículo 16 bis del RD 147/2023.
 (4) Expediente con algunos recintos de pastos permanentes ubicados en espacios protegidos donde la carga ganadera mínima será 0,1 UGM/ha.

Puede verificar la integridad de una copia de este documento mediante la lectura del código QR adjunto o mediante el acceso a la dirección <https://ws050.juntadeandalucia.es/verificarFirma> indicando el código de VERIFICACIÓN

FIRMADO POR	RAQUEL MARIA ESPIN CRESPO	29/01/2025	
VERIFICACIÓN	Pk2jmMURSWMFXCU9VKGJQR2Q7H5BP3	PÁG. 173/2713	

**APELLIDOS Y NOMBRE / RAZÓN SOCIAL**

LOPEZ MOLINA ROSA

NIF

****7016*

EXPEDIENTE

1193622

RESOLUCIÓN

CONCESIÓN DE LA AYUDA

DATOS DE MANTENIMIENTO UNIDADES

GRUPO DE PAGO	Sup. Dec. Admisible	Sup. Resuelta	Sobredecl.	% Sobredecl.
ZONAS DE MONTAÑA	6,43	6,43	0,00	0,00

RESUMEN DE PAGOS

	IMPORTE (Euros)			
	RESUELTO	FEADER	MAPA	CAPADR
Pago realizado	597,99	508,29	58,66	31,04

APLICACIÓN DE REDUCCIONES Y PENALIZACIONES (%)

Criterios de subvencionabilidad (1)	Presentación tardía	Omisión declaración	Condicionalidad
0,00	0,00	0,00	0,00

IMPORTE (Euros)

Calculado(2)	Reducción	Penalización	Reducción Penalización (3)	Penalización adicional	Resuelto	FEADER	MAPA	CAPADR
597,99 €	0,00 €	0,00 €	0,00 €	0,00 €	597,99 €	508,29 €	58,66 €	31,04 €
Importe Unitario:	93,00 €	Nuevo Importe Unitario:	93,00 €					

RECINTOS PROPUESTOS

REF.	REFERENCIA SIGPAC	CULTIVO	S/R	USO SIGPAC	Sup. Dec. admisible	Sup. Campo	Sup. Determ.	Sup. Resuelta
170000005210448	04-098-020-00004-0001	ALMENDROS	S		0,34		0,34	0,34
170000005210449	04-098-020-00004-0003	ALMENDROS	S		0,21		0,21	0,21
170000005210450	04-098-020-00005-0001	ALMENDROS	S		1,39		1,39	1,39
170000005210451	04-099-047-00127-0006	ALMENDROS	S		1,81		1,81	1,81
170000005210452	04-099-047-00127-0005	ALMENDROS	S		0,13		0,13	0,13
170000005210453	04-099-016-00134-0001	ALMENDROS	S		2,55		2,55	2,55

INCIDENCIAS**INCIDENCIA DESCRIPCIÓN**

86119	Carga ganadera NO cumple con el valor mínimo de 0,2 UGM/ha. Recinto:04-099-047-00127-00003 Cultivo:62000 PASTOS PERMANENTES DE 5 O MAS AÑOS-SIN VARIEDAD Secano Carga Ganadera:0 Recinto:04-099-047-00127-00004 Cultivo:62000 PASTOS PERMANENTES DE 5 O MAS AÑOS-SIN VARIEDAD Secano Carga Ganadera:0
86121	Recinto superficie forrajera que no realiza la actividad de producción de pastoreo. Recinto:04-099-047-00127-00003 Cultivo:62000 PASTOS PERMANENTES DE 5 O MAS AÑOS-SIN VARIEDAD Secano Actividad Agraria del recinto:5 Recinto:04-099-047-00127-00004 Cultivo:62000 PASTOS PERMANENTES DE 5 O MAS AÑOS-SIN VARIEDAD Secano Actividad Agraria del recinto:5
86122	Recinto superficie forrajera que realiza la actividad de producción de pastoreo y no declara el o los códigos del Registro de Explotaciones Ganaderas de Andalucía, REGA. Recinto:04-099-047-00127-00003 Cultivo:62000 PASTOS PERMANENTES DE 5 O MAS AÑOS-SIN VARIEDAD Secano Recinto:04-099-047-00127-00004 Cultivo:62000 PASTOS PERMANENTES DE 5 O MAS AÑOS-SIN VARIEDAD Secano
86124	Recinto de forrajera para Cálculo de Carga Ganadera que No pertenece a Explotación. Recinto:04-099-047-00127-00003 Cultivo:62000 PASTOS PERMANENTES DE 5 O MAS AÑOS-SIN VARIEDAD Secano Recinto:04-099-047-00127-00004 Cultivo:62000 PASTOS PERMANENTES DE 5 O MAS AÑOS-SIN VARIEDAD Secano

(1) Con incidencias que retienen pago o deniegan el expediente.

(2) Se calcula sobre superficie declarada admisible.

(3) Aplicación del artículo 16 bis del RD 147/2023.

(4) Expediente con algunos recintos de pastos permanentes ubicados en espacios protegidos donde la carga ganadera mínima será 0,1 UGM/ha.

Puede verificar la integridad de una copia de este documento mediante la lectura del código QR adjunto o mediante el acceso a la dirección <https://ws050.juntadeandalucia.es/verificarFirma> indicando el código de VERIFICACIÓN

FIRMADO POR

RAQUEL MARIA ESPIN CRESPO

29/01/2025

VERIFICACIÓN

Pk2jmMURSWMFXCU9VKGJRQ2Q7H5BP3

PÁG. 174/2713





Datos considerados para el Cálculo de la Carga Ganadera del expediente

Superficie determinada para Cálculo Carga Ganadera: 0,00 ha
Carga Ganadera del Expediente: 0,00 ugm/ha

Incidencias de carga ganadera

INCIDENCIA DESCRIPCIÓN

- 86122 Recinto superficie forrajera que realiza la actividad de producción de pastoreo y no declara el o los códigos del Registro de Explotaciones Ganaderas de Andalucía, REGA.
Recinto:04-099-047-00127-00004 Cultivo:62000 PASTOS PERMANENTES DE 5 O MAS AÑOS-SIN VARIEDAD Secano
Recinto:04-099-047-00127-00003 Cultivo:62000 PASTOS PERMANENTES DE 5 O MAS AÑOS-SIN VARIEDAD Secano
- 86124 Recinto de forrajera para Cálculo de Carga Ganadera que No pertenece a Explotación.
Recinto:04-099-047-00127-00004 Cultivo:62000 PASTOS PERMANENTES DE 5 O MAS AÑOS-SIN VARIEDAD Secano
Recinto:04-099-047-00127-00003 Cultivo:62000 PASTOS PERMANENTES DE 5 O MAS AÑOS-SIN VARIEDAD Secano
- 86128 Recinto de Forrajeras que no ha contabilizado para Carga Ganadera por no tener una explotación válida para el cálculo de la Carga Ganadera
Recinto:04-099-047-00127-00004 Cultivo:62 PASTOS PERMANENTES DE 5 O MAS AÑOS-
Recinto:04-099-047-00127-00003 Cultivo:62 PASTOS PERMANENTES DE 5 O MAS AÑOS-
- 86132 Recinto superficie forrajera que no realiza la actividad de producción de pastoreo.
Recinto:04-099-047-00127-00004 Cultivo:62000 PASTOS PERMANENTES DE 5 O MAS AÑOS-SIN VARIEDAD Secano
Recinto:04-099-047-00127-00003 Cultivo:62000 PASTOS PERMANENTES DE 5 O MAS AÑOS-SIN VARIEDAD Secano

(1) Con incidencias que retienen pago o deniegan el expediente.

(2) Se calcula sobre superficie declarada admisible.

(3) Aplicación del artículo 16 bis del RD 147/2023.

(4) Expediente con algunos recintos de pastos permanentes ubicados en espacios protegidos donde la carga ganadera mínima será 0,1 UGM/ha.

Puede verificar la integridad de una copia de este documento mediante la lectura del código QR adjunto o mediante el acceso a la dirección <https://ws050.juntadeandalucia.es/verificarFirma> indicando el código de VERIFICACIÓN

FIRMADO POR	RAQUEL MARIA ESPIN CRESPO	29/01/2025
VERIFICACIÓN	Pk2jmMURSWMFXCu9VKGJRQ2Q7H5BP3	PÁG. 175/2713



**APELLIDOS Y NOMBRE / RAZÓN SOCIAL**

LOPEZ PARRA MARIA TERESA

NIF

****0771*

EXPEDIENTE

1090313

RESOLUCIÓN

CONCESIÓN DE LA AYUDA

DATOS DE MANTENIMIENTO UNIDADES

GRUPO DE PAGO	Sup. Dec. Admisible	Sup. Resuelta	Sobredecl.	% Sobredecl.
ZONAS DE MONTAÑA	3,36	3,36	0,00	0,00

RESUMEN DE PAGOS

	IMPORTE (Euros)			
	RESUELTO	FEADER	MAPA	CAPADR
Pago realizado	312,48	265,61	30,65	16,22

APLICACIÓN DE REDUCCIONES Y PENALIZACIONES (%)

Criterios de subvencionabilidad (1)	Presentación tardía	Omisión declaración	Condicionalidad
0,00	0,00	0,00	0,00

IMPORTE (Euros)

Calculado(2)	Reducción	Penalización	Reducción Penalización (3)	Penalización adicional	Resuelto	FEADER	MAPA	CAPADR
312,48 €	0,00 €	0,00 €	0,00 €	0,00 €	312,48 €	265,61 €	30,65 €	16,22 €
Importe Unitario:	93,00 €	Nuevo Importe Unitario:	93,00 €					

RECINTOS PROPUESTOS

REF.	REFERENCIA SIGPAC	CULTIVO	S/R	USO SIGPAC	Sup. Dec. admisible	Sup. Campo	Sup. Determ.	Sup. Resuelta
-746088	04-099-047-00157-0008	ALMENDROS	S		0,01		0,01	0,01
170000005050978	04-099-047-00157-0001	ALMENDROS	S		0,44		0,44	0,44
170000005050979	04-099-047-00157-0004	ALMENDROS	S		0,16		0,16	0,16
170000005050980	04-099-047-00160-0002	ALMENDROS	S		2,75		2,75	2,75

INCIDENCIAS**INCIDENCIA DESCRIPCIÓN**

86119	Carga ganadera NO cumple con el valor mínimo de 0,2 UGM/ha. Recinto:04-099-047-00160-00001 Cultivo:62000 PASTOS PERMANENTES DE 5 O MAS AÑOS-SIN VARIEDAD Secano Carga Ganadera:0
86121	Recinto superficie forrajera que no realiza la actividad de producción de pastoreo. Recinto:04-099-047-00160-00001 Cultivo:62000 PASTOS PERMANENTES DE 5 O MAS AÑOS-SIN VARIEDAD Secano Actividad Agraria del recinto:5
86122	Recinto superficie forrajera que realiza la actividad de producción de pastoreo y no declara el o los códigos del Registro de Explotaciones Ganaderas de Andalucía, REGA. Recinto:04-099-047-00160-00001 Cultivo:62000 PASTOS PERMANENTES DE 5 O MAS AÑOS-SIN VARIEDAD Secano
86124	Recinto de forrajera para Cálculo de Carga Ganadera que No pertenece a Explotación. Recinto:04-099-047-00160-00001 Cultivo:62000 PASTOS PERMANENTES DE 5 O MAS AÑOS-SIN VARIEDAD Secano

Datos considerados para el Cálculo de la Carga Ganadera del expediente

Superficie determinada para Cálculo Carga Ganadera: 0,00 ha
Carga Ganadera del Expediente: 0,00 ugm/ha

(1) Con incidencias que retienen pago o deniegan el expediente.

(2) Se calcula sobre superficie declarada admisible.

(3) Aplicación del artículo 16 bis del RD 147/2023.

(4) Expediente con algunos recintos de pastos permanentes ubicados en espacios protegidos donde la carga ganadera mínima será 0,1 UGM/ha.

Puede verificar la integridad de una copia de este documento mediante la lectura del código QR adjunto o mediante el acceso a la dirección <https://ws050.juntadeandalucia.es/verificarFirma> indicando el código de VERIFICACIÓN

FIRMADO POR

RAQUEL MARIA ESPIN CRESPO

29/01/2025

VERIFICACIÓN

Pk2jmMURSWMFXCU9VKGJQRQ2Q7H5BP3

PÁG. 176/2713





Incidencias de carga ganadera

INCIDENCIA DESCRIPCIÓN

86122	Recinto superficie forrajera que realiza la actividad de producción de pastoreo y no declara el o los códigos del Registro de Explotaciones Ganaderas de Andalucía, REGA. Recinto:04-099-047-00160-00001 Cultivo:62000 PASTOS PERMANENTES DE 5 O MAS AÑOS-SIN VARIEDAD Secano
86124	Recinto de forrajera para Cálculo de Carga Ganadera que No pertenece a Explotación. Recinto:04-099-047-00160-00001 Cultivo:62000 PASTOS PERMANENTES DE 5 O MAS AÑOS-SIN VARIEDAD Secano
86128	Recinto de Forrajeras que no ha contabilizado para Carga Ganadera por no tener una explotación válida para el cálculo de la Carga Ganadera Recinto:04-099-047-00160-00001 Cultivo:62 PASTOS PERMANENTES DE 5 O MAS AÑOS-
86132	Recinto superficie forrajera que no realiza la actividad de producción de pastoreo. Recinto:04-099-047-00160-00001 Cultivo:62000 PASTOS PERMANENTES DE 5 O MAS AÑOS-SIN VARIEDAD Secano

(1) Con incidencias que retienen pago o deniegan el expediente.

(2) Se calcula sobre superficie declarada admisible.

(3) Aplicación del artículo 16 bis del RD 147/2023.

(4) Expediente con algunos recintos de pastos permanentes ubicados en espacios protegidos donde la carga ganadera mínima será 0,1 UGM/ha.

Puede verificar la integridad de una copia de este documento mediante la lectura del código QR adjunto o mediante el acceso a la dirección <https://ws050.juntadeandalucia.es/verificarFirma> indicando el código de VERIFICACIÓN

FIRMADO POR	RAQUEL MARIA ESPIN CRESPO	29/01/2025	
VERIFICACIÓN	Pk2jmMURSWMFxcU9VKGJRQ2Q7H5BP3	PÁG. 177/2713	

**APELLIDOS Y NOMBRE / RAZÓN SOCIAL**

LORENZO BENAVIDES JOSE MANUEL

NIF

****1180*

EXPEDIENTE

1154556

RESOLUCIÓN

CONCESIÓN DE LA AYUDA

DATOS DE MANTENIMIENTO UNIDADES

GRUPO DE PAGO	Sup. Dec. Admisible	Sup. Resuelta	Sobredecl.	% Sobredecl.
ZONAS DE MONTAÑA	1,09	1,09	0,00	0,00

RESUMEN DE PAGOS

	IMPORTE (Euros)			
	RESUELTO	FEADER	MAPA	CAPADR
Pago realizado	97,00	82,46	9,51	5,04
A pagar	4,37	3,71	0,43	0,23
TOTAL	101,37	86,17	9,94	5,27

APLICACIÓN DE REDUCCIONES Y PENALIZACIONES (%)

Criterios de subvencionabilidad (1)	Presentación tardía	Omisión declaración	Condicionabilidad
0,00	0,00	0,00	0,00

IMPORTE (Euros)

Calculado(2)	Reducción	Penalización	Reducción Penalización (3)	Penalización adicional	Resuelto	FEADER	MAPA	CAPADR
101,37 €	0,00 €	0,00 €	0,00 €	0,00 €	101,37 €	86,16 €	9,94 €	5,27 €
Importe Unitario:	93,00 €	Nuevo Importe Unitario:	93,00 €					

RECINTOS PROPUESTOS

REF.	REFERENCIA SIGPAC	CULTIVO	USO SIGPAC	Sup. Dec. admisible	Sup. Campo	Sup. Determ.	Sup. Resuelta
4646640	04-106-085-00077-0001	PIMIENTO	R	1,09		1,09	1,09

(1) Con incidencias que retienen pago o deniegan el expediente.

(2) Se calcula sobre superficie declarada admisible.

(3) Aplicación del artículo 16 bis del RD 147/2023.

(4) Expediente con algunos recintos de pastos permanentes ubicados en espacios protegidos donde la carga ganadera mínima será 0,1 UGM/ha.

Puede verificar la integridad de una copia de este documento mediante la lectura del código QR adjunto o mediante el acceso a la dirección <https://ws050.juntadeandalucia.es/verificarFirma> indicando el código de VERIFICACIÓN

FIRMADO POR

RAQUEL MARIA ESPIN CRESPO

29/01/2025

VERIFICACIÓN

Pk2jmMURSWMFXC9VKGJRRQ2Q7H5BP3

PÁG. 178/2713





APELLIDOS Y NOMBRE / RAZÓN SOCIAL
MARTINEZ BOTIA FRANCISCO

NIF
****7490*

EXPEDIENTE
1205431

RESOLUCIÓN
CONCESIÓN DE LA AYUDA

DATOS DE MANTENIMIENTO UNIDADES

GRUPO DE PAGO	Sup. Dec. Admisible	Sup. Resuelta	Sobredecl.	% Sobredecl.
ZONAS DE MONTAÑA	245,86	245,83	0,03	0,01

RESUMEN DE PAGOS

	IMPORTE (Euros)			
	RESUELTO	FEADER	MAPA	CAPADR
Pago realizado	2.045,75	1.738,89	200,69	106,17

APLICACIÓN DE REDUCCIONES Y PENALIZACIONES (%)

Criterios de subvencionabilidad (1)	Presentación tardía	Omisión declaración	Condicionabilidad
0,00	0,00	0,00	0,00

IMPORTE (Euros)

Calculado(2)	Reducción	Penalización	Reducción Penalización (3)	Penalización adicional	Resuelto	FEADER	MAPA	CAPADR
2.046,00 €	0,25 €	0,00 €	0,00 €	0,00 €	2.045,75 €	1.738,89 €	200,69 €	106,17 €
Importe Unitario:	93,00 €	Nuevo Importe Unitario:	8,32 €					

(1) Con incidencias que retienen pago o deniegan el expediente.

(2) Se calcula sobre superficie declarada admisible.

(3) Aplicación del artículo 16 bis del RD 147/2023.

(4) Expediente con algunos recintos de pastos permanentes ubicados en espacios protegidos donde la carga ganadera mínima será 0,1 UGM/ha.

Puede verificar la integridad de una copia de este documento mediante la lectura del código QR adjunto o mediante el acceso a la dirección <https://ws050.juntadeandalucia.es/verificarFirma> indicando el código de VERIFICACIÓN

FIRMADO POR	RAQUEL MARIA ESPIN CRESPO	29/01/2025	
VERIFICACIÓN	Pk2jmMURSWMFXCU9VKGJRQ2Q7H5BP3	PÁG. 179/2713	

**RECINTOS PROPUESTOS**

REF.	REFERENCIA SIGPAC	CULTIVO	S/R	USO SIGPAC	Sup. Dec. admisible	Sup. Campo	Sup. Determ.	Sup. Resulta
-1604213	04-098-041-00105-0002	VEZA	S		0,15		0,15	0,15
-1604193	04-063-042-00060-0011	VEZA	S		0,69		0,69	0,69
-1604038	04-063-008-00154-0005	AVENA	S		0,24		0,24	0,24
-1603951	04-063-008-00154-0005	AVENA	S		0,15		0,15	0,15
-1603665	04-063-007-00073-0003	AVENA	S		0,12		0,12	0,12
-1521057	04-063-042-00110-0001	AVENA	S		2,54		2,54	2,54
-1521056	04-063-042-00109-0001	AVENA	S		4,05		4,05	4,05
-1521055	04-063-042-00108-0001	VEZA	S		0,28		0,28	0,28
-1521054	04-063-042-00107-0001	VEZA	S		2,00		2,00	2,00
-1521053	04-063-042-00106-0001	VEZA	S		1,98		1,98	1,98
-1521052	04-063-042-00105-0001	VEZA	S		1,11		1,11	1,11
-1521051	04-063-008-00330-0002	CEBADA	S		1,13		1,13	1,13
-1521050	04-063-008-00329-0001	CEBADA	S		0,11		0,11	0,11
-1521045	04-063-008-00326-0004	CEBADA	S		1,06		1,06	1,06
-1521042	04-063-008-00325-0004	CEBADA	S		0,57		0,57	0,57
-1521041	04-063-008-00325-0003	CEBADA	S		0,63		0,63	0,63
-1521039	04-063-008-00222-0002	CEBADA	S		0,02		0,02	0,02
-1521038	04-063-008-00222-0002	CEBADA	S		0,01		0,01	0,01
-1521036	04-063-007-00132-0001	CEBADA	S		0,31		0,31	0,31
-1521035	04-063-007-00131-0001	CEBADA	S		0,41		0,41	0,41
-1521033	04-063-007-00130-0001	CEBADA	S		0,75		0,75	0,75
-1100045	04-098-109-00357-0003	CEBADA	S		0,01		0,01	0,01
-595915	04-098-088-00032-0002	BARBECHO TRADICIONAL	S		2,40		2,40	2,40
-586370	04-098-039-00039-0001	BARBECHO TRADICIONAL	S		5,73		5,73	5,73
-586325	04-098-109-00371-0001	CEBADA	S		4,79		4,79	4,79
-584752	04-098-039-00017-0001	CEBADA	S		5,14		5,14	5,14
4657813	04-063-007-00067-0001	CEBADA	S		1,17		1,17	1,17
4657814	04-063-008-00221-0001	CEBADA	S		1,00		1,00	1,00
4657815	04-098-041-00105-0002	CEBADA	S		5,71		5,71	5,71
4657855	04-098-041-00111-0001	CEBADA	S		0,78		0,78	0,78
4657857	04-098-108-00299-0009	CEBADA	S		0,14		0,14	0,14
4657860	04-098-108-00301-0001	CEBADA	S		1,74		1,74	1,74
4657861	04-098-108-00300-0002	CEBADA	S		0,48		0,48	0,48
4657863	04-098-108-00301-0004	CEBADA	S		0,65		0,65	0,65
4657865	04-098-041-00106-0008	CEBADA	S		0,18		0,18	0,18
4657873	04-098-109-00205-0004	BARBECHO TRADICIONAL	S		0,10		0,10	0,10
4657875	04-098-109-00205-0002	CEBADA	S		0,32		0,32	0,32
4657876	04-098-109-00358-0001	CEBADA	S		0,54		0,54	0,54
4657880	04-098-109-00358-0003	CEBADA	S		0,54		0,54	0,54
4657882	04-098-109-00351-0003	CEBADA	S		0,33		0,33	0,33
4657883	04-098-109-00359-0001	CEBADA	S		0,19		0,19	0,19
4657884	04-098-109-00355-0002	CEBADA	S		0,97		0,97	0,97
4657886	04-098-109-00360-0001	CEBADA	S		0,59		0,59	0,59
4657887	04-098-109-00357-0002	CEBADA	S		2,15		2,15	2,15
4657889	04-098-109-00200-0005	CEBADA	S		0,32		0,32	0,32
4657891	04-098-109-00357-0003	CEBADA	S		0,08		0,08	0,08
4657908	04-098-109-00362-0006	CEBADA	S		0,17		0,17	0,17
4657909	04-098-109-00362-0005	CEBADA	S		0,03		0,03	0,03
4657910	04-098-109-00366-0002	CEBADA	S		0,63		0,63	0,63
4657911	04-098-109-00362-0007	CEBADA	S		0,34		0,34	0,34
4657912	04-098-109-00367-0005	BARBECHO TRADICIONAL	S		2,65		2,65	2,65
4657913	04-098-109-00367-0008	CEBADA	S		0,13		0,13	0,13

(1) Con incidencias que retienen pago o deniegan el expediente.

(2) Se calcula sobre superficie declarada admisible.

(3) Aplicación del artículo 16 bis del RD 147/2023.

(4) Expediente con algunos recintos de pastos permanentes ubicados en espacios protegidos donde la carga ganadera mínima será 0,1 UGM/ha.

Puede verificar la integridad de una copia de este documento mediante la lectura del código QR adjunto o mediante el acceso a la dirección <https://ws050.juntadeandalucia.es/verificarFirma> indicando el código de VERIFICACIÓN

FIRMADO POR

RAQUEL MARIA ESPIN CRESPO

29/01/2025

VERIFICACIÓN

Pk2jmMURSWMFXC9VKGJRQ2Q7H5BP3

PÁG. 180/2713



**RECINTOS PROPUESTOS**

REF.	REFERENCIA SIGPAC	CULTIVO	S/R	USO SIGPAC	Sup. Dec. admisible	Sup. Campo	Sup. Determ.	Sup. Resuelta
4657915	04-098-109-00361-0003	CEBADA	S		1,14		1,14	1,14
4657948	04-098-109-00368-0003	CEBADA	S		1,19		1,19	1,19
4657952	04-098-109-00368-0005	CEBADA	S		0,03		0,03	0,03
4657955	04-098-109-00369-0002	CEBADA	S		1,66		1,66	1,66
4657958	04-098-109-00371-0001	BARBECHO TRADICIONAL	S		3,41		3,41	3,41
4657961	04-098-109-00367-0009	BARBECHO TRADICIONAL	S		0,28		0,28	0,28
4658015	04-098-109-00375-0001	CEBADA	S		0,43		0,43	0,43
5099170	04-063-008-00178-0001	BARBECHO TRADICIONAL	S		0,23		0,23	0,23
5288585	04-063-042-00060-0011	AVENA	S		2,31		2,31	2,31
5318024	04-098-088-00019-0001	VEZA	S		0,41		0,41	0,41
5318025	04-098-088-00019-0003	VEZA	S		2,72		2,72	2,72
5318027	04-098-039-00004-0002	TRIGO BLANDO	S		3,51		3,51	3,51
5318032	04-098-088-00071-0001	TRIGO BLANDO	S		0,67		0,67	0,67
5318038	04-098-088-00025-0001	CEBADA	S		5,49		5,49	5,49
5318044	04-098-088-00025-0006	VEZA	S		4,59		4,59	4,59
5318046	04-098-088-00029-0001	BARBECHO TRADICIONAL	S		3,04		3,04	3,04
5318047	04-098-088-00020-0003	VEZA	S		0,11		0,11	0,11
6917620	04-063-007-00073-0003	CEBADA	S		3,26		3,26	3,26
6917761	04-063-008-00154-0005	CEBADA	S		11,60		11,60	11,60
1700000006892034	04-063-007-00002-0003	BARBECHO TRADICIONAL	S		1,47		1,47	1,47
1700000006892037	04-063-008-00167-0001	BARBECHO TRADICIONAL	S		0,84		0,84	0,84
1700000006892038	04-098-087-00113-0001	AVENA	S		0,58		0,58	0,58
1700000006892039	04-098-038-00001-0001	BARBECHO TRADICIONAL	S		1,01		1,01	1,01
1700000006892041	04-063-008-00216-0003	BARBECHO TRADICIONAL	S		5,76		5,76	5,76
1700000006892048	04-098-038-00003-0002	BARBECHO TRADICIONAL	S		0,34		0,34	0,34
1700000006892053	04-063-008-00161-0001	BARBECHO TRADICIONAL	S		0,54		0,54	0,54
1700000006892054	04-098-038-00007-0001	BARBECHO TRADICIONAL	S		0,54		0,54	0,54
1700000006892055	04-063-008-00162-0001	BARBECHO TRADICIONAL	S		0,29		0,29	0,29
1700000006892057	04-063-008-00164-0001	BARBECHO TRADICIONAL	S		0,27		0,27	0,27
1700000006892059	04-063-042-00083-0001	CEBADA	S		2,10		2,10	2,10
1700000006892060	04-098-038-00002-0001	BARBECHO TRADICIONAL	S		0,67		0,67	0,67
1700000006892062	04-098-039-00039-0001	BARBECHO TRADICIONAL	S		0,10		0,10	0,10
1700000006892063	04-098-086-00005-0006	BARBECHO TRADICIONAL	S		1,45		1,45	1,45
1700000006892064	04-098-041-00092-0001	CEBADA	S		0,40		0,40	0,40
1700000006892065	04-098-086-00004-0001	BARBECHO TRADICIONAL	S		0,17		0,17	0,17
1700000006892066	04-063-007-00055-0001	AVENA	S		0,30		0,30	0,30
1700000006892067	04-063-007-00056-0002	AVENA	S		1,47		1,47	1,47
1700000006892069	04-063-007-00052-0001	VEZA	S		1,63		1,63	1,63
1700000006892070	04-098-041-00127-0002	CEBADA	S		5,66		5,66	5,66
1700000006892071	04-098-039-00024-0005	BARBECHO TRADICIONAL	S		1,55		1,55	1,55
1700000006892072	04-098-039-00035-0001	BARBECHO TRADICIONAL	S		0,18		0,18	0,18
1700000006892073	04-098-039-00037-0002	VEZA	S		1,26		1,26	1,26
1700000006892074	04-098-039-00023-0002	BARBECHO TRADICIONAL	S		0,12		0,12	0,12
1700000006892076	04-098-088-00036-0001	BARBECHO TRADICIONAL	S		1,43		1,43	1,43
1700000006892077	04-098-086-00004-0003	BARBECHO TRADICIONAL	S		0,07		0,07	0,07
1700000006892078	04-098-039-00020-0001	BARBECHO TRADICIONAL	S		0,04		0,04	0,04
1700000006892079	04-098-039-00021-0001	BARBECHO TRADICIONAL	S		0,67		0,67	0,67
1700000006892080	04-098-039-00010-0012	BARBECHO TRADICIONAL	S		3,57		3,57	3,57
1700000006892081	04-063-007-00079-0004	AVENA	S		6,99		6,99	6,99
1700000006892082	04-098-086-00046-0001	AVENA	S		0,41		0,41	0,41
1700000006892084	04-098-037-00288-0002	VEZA	S		0,88		0,88	0,88
1700000006892085	04-063-008-00218-0012	CEBADA	S		0,03		0,03	0,03

(1) Con incidencias que retienen pago o deniegan el expediente.

(2) Se calcula sobre superficie declarada admisible.

(3) Aplicación del artículo 16 bis del RD 147/2023.

(4) Expediente con algunos recintos de pastos permanentes ubicados en espacios protegidos donde la carga ganadera mínima será 0,1 UGM/ha.

Puede verificar la integridad de una copia de este documento mediante la lectura del código QR adjunto o mediante el acceso a la dirección <https://ws050.juntadeandalucia.es/verificarFirma> indicando el código de VERIFICACIÓN

FIRMADO POR

RAQUEL MARIA ESPIN CRESPO

29/01/2025

VERIFICACIÓN

Pk2jmMURSWMFXCU9VKGJRQ2Q7H5BP3

PÁG. 181/2713





RECINTOS PROPUESTOS

REF.	REFERENCIA SIGPAC	CULTIVO	S/R	USO SIGPAC	Sup. Dec. admisible	Sup. Campo	Sup. Determ.	Sup. Resuelta
170000006892086	04-098-087-00112-0001	AVENA	S		1,53		1,53	1,53
170000006892089	04-063-007-00116-0001	CEBADA	S		0,11		0,11	0,11
170000006892092	04-098-038-00071-0001	VEZA	S		0,76		0,76	0,76
170000006892094	04-063-007-00071-0002	CEBADA	S		2,56		2,56	2,56
170000006892102	04-098-086-00008-0001	CEBADA	S		0,78		0,78	0,78
170000006892103	04-098-086-00010-0001	CEBADA	S		0,10		0,10	0,10
170000006892107	04-098-039-00005-0002	VEZA	S		1,94		1,94	1,94
170000006892108	04-098-039-00008-0001	AVENA	S		2,25		2,25	2,25
170000006892110	04-098-039-00041-0001	VEZA	S		1,35		1,35	1,35
170000006892113	04-098-039-00010-0015	BARBECHO TRADICIONAL	S		2,82		2,82	2,82
170000006892127	04-098-086-00007-0001	CEBADA	S		0,77		0,77	0,77
170000006892128	04-098-088-00032-0002	BARBECHO TRADICIONAL	S		0,76		0,76	0,76
170000006892129	04-098-041-00153-0001	VEZA	S		0,43		0,43	0,40
170000006892135	04-063-007-00048-0001	AVENA	S		2,00		2,00	2,00
170000006892137	04-098-039-00027-0002	BARBECHO TRADICIONAL	S		1,56		1,56	1,56
170000006892138	04-098-039-00033-0001	BARBECHO TRADICIONAL	S		0,98		0,98	0,98
170000006892139	04-098-039-00036-0003	BARBECHO TRADICIONAL	S		1,65		1,65	1,65
170000006892140	04-063-007-00073-0002	AVENA	S		0,44		0,44	0,44
170000006892141	04-098-041-00113-0001	CEBADA	S		3,02		3,02	3,02
170000006892142	04-098-041-00154-0001	VEZA	S		3,00		3,00	3,00
170000006892145	04-098-039-00013-0001	BARBECHO TRADICIONAL	S		0,16		0,16	0,16
170000006892146	04-098-039-00047-0002	BARBECHO TRADICIONAL	S		0,71		0,71	0,71
170000006892147	04-098-039-00015-0003	CEBADA	S		0,03		0,03	0,03
170000006892151	04-098-039-00015-0001	CEBADA	S		0,15		0,15	0,15
170000006892161	04-098-086-00020-0001	VEZA	S		1,19		1,19	1,19
170000006892162	04-098-086-00024-0001	VEZA	S		0,49		0,49	0,49
170000006892163	04-098-086-00014-0001	VEZA	S		0,10		0,10	0,10
170000006892164	04-098-086-00015-0001	VEZA	S		0,06		0,06	0,06
170000006892165	04-098-086-00016-0002	VEZA	S		0,22		0,22	0,22
170000006892166	04-098-086-00017-0001	VEZA	S		0,37		0,37	0,37
170000006892167	04-098-086-00018-0002	VEZA	S		0,12		0,12	0,12
170000006892168	04-098-086-00019-0001	VEZA	S		0,56		0,56	0,56
170000006892169	04-098-086-00096-0001	VEZA	S		0,28		0,28	0,28
170000006892171	04-098-086-00007-0002	CEBADA	S		0,61		0,61	0,61
170000006892172	04-098-086-00035-0001	BARBECHO TRADICIONAL	S		0,22		0,22	0,22
170000006892173	04-098-086-00005-0004	CEBADA	S		3,55		3,55	3,55
170000006892177	04-098-039-00018-0001	BARBECHO TRADICIONAL	S		0,74		0,74	0,74
170000006892178	04-098-039-00019-0001	BARBECHO TRADICIONAL	S		1,50		1,50	1,50
170000006892180	04-098-039-00024-0004	BARBECHO TRADICIONAL	S		0,17		0,17	0,17
170000006892181	04-098-039-00009-0001	BARBECHO TRADICIONAL	S		6,78		6,78	6,78
170000006892182	04-098-038-00147-0001	BARBECHO TRADICIONAL	S		0,88		0,88	0,88
170000006892183	04-063-008-00222-0002	CEBADA	S		1,74		1,74	1,74
170000006892188	04-098-039-00022-0001	BARBECHO TRADICIONAL	S		3,04		3,04	3,04
170000006892192	04-098-039-00024-0001	CEBADA	S		0,92		0,92	0,92
170000006892193	04-063-008-00218-0010	BARBECHO TRADICIONAL	S		0,18		0,18	0,18
170000006892194	04-063-008-00230-0003	BARBECHO TRADICIONAL	S		9,61		9,61	9,61
170000006892199	04-063-007-00073-0005	CEBADA	S		0,07		0,07	0,07
170000006892200	04-098-088-00020-0004	BARBECHO TRADICIONAL	S		0,16		0,16	0,16
170000006892202	04-063-008-00159-0001	BARBECHO TRADICIONAL	S		0,42		0,42	0,42
170000006892220	04-063-008-00217-0001	BARBECHO TRADICIONAL	S		2,40		2,40	2,40
170000006892223	04-098-039-00016-0001	CEBADA	S		2,54		2,54	2,54
170000006892224	04-063-008-00154-0007	AVENA	S		0,41		0,41	0,41

(1) Con incidencias que retienen pago o deniegan el expediente.
 (2) Se calcula sobre superficie declarada admisible.
 (3) Aplicación del artículo 16 bis del RD 147/2023.
 (4) Expediente con algunos recintos de pastos permanentes ubicados en espacios protegidos donde la carga ganadera mínima será 0,1 UGM/ha.

Puede verificar la integridad de una copia de este documento mediante la lectura del código QR adjunto o mediante el acceso a la dirección https://ws050.juntadeandalucia.es/verificarFirma indicando el código de VERIFICACIÓN			
FIRMADO POR	RAQUEL MARIA ESPIN CRESPO	29/01/2025	
VERIFICACIÓN	Pk2jmMURSWMFXCU9VKGJRQ2Q7H5BP3	PÁG. 182/2713	

**RECINTOS PROPUESTOS**

REF.	REFERENCIA SIGPAC	CULTIVO	S/R	USO SIGPAC	Sup. Dec. admisible	Sup. Campo	Sup. Determ.	Sup. Resuelta
170000006892225	04-098-088-00022-0004	BARBECHO TRADICIONAL	S		10,72		10,72	10,72
170000006892227	04-063-008-00163-0001	BARBECHO TRADICIONAL	S		0,16		0,16	0,16
170000006892228	04-098-037-00365-0001	VEZA	S		0,76		0,76	0,76
170000006892237	04-098-088-00073-0002	BARBECHO TRADICIONAL	S		1,69		1,69	1,69
170000006892246	04-063-007-00050-0001	AVENA	S		3,70		3,70	3,70
170000006892249	04-063-042-00098-0001	AVENA	S		1,14		1,14	1,14
170000006892250	04-063-008-00157-0001	CEBADA	S		6,22		6,22	6,22
170000006892256	04-063-008-00158-0001	BARBECHO TRADICIONAL	S		0,72		0,72	0,72
170000006892262	04-098-088-00007-0001	BARBECHO TRADICIONAL	S		1,36		1,36	1,36
170000006892267	04-063-007-00065-0001	CEBADA	S		0,40		0,40	0,40
170000006892268	04-063-008-00215-0004	BARBECHO TRADICIONAL	S		2,62		2,62	2,62

INCIDENCIAS**INCIDENCIA DESCRIPCIÓN**

3795	Recinto declarado con una situación de riesgo de abandono. Recinto:04-098-088-00090-00002 Cultivo: -
4272	Verifica que las líneas de declaración de las Solicitudes Únicas no tienen solapes con la capa de Retroactividad Gráfica (ambas de la misma campaña) a nivel de expediente/línea de declaración gráfica de la solicitud. Recinto:04-098-041-00153-00001 Cultivo: - Agregado de la referencia del recinto.:0 Zona de la referencia del recinto.:0 Superficie solapada.:0,03 Id. Incid.:100418525
86119	Carga ganadera NO cumple con el valor mínimo de 0,2 UGM/ha. Recinto:04-063-007-00073-00010 Cultivo:62000 PASTOS PERMANENTES DE 5 O MAS AÑOS-SIN VARIEDAD Secano Carga Ganadera:0 Recinto:04-063-007-00114-00001 Cultivo:62000 PASTOS PERMANENTES DE 5 O MAS AÑOS-SIN VARIEDAD Secano Carga Ganadera:0 Recinto:04-063-007-00114-00003 Cultivo:62000 PASTOS PERMANENTES DE 5 O MAS AÑOS-SIN VARIEDAD Secano Carga Ganadera:0 Recinto:04-063-008-00154-00006 Cultivo:62000 PASTOS PERMANENTES DE 5 O MAS AÑOS-SIN VARIEDAD Secano Carga Ganadera:0 Recinto:04-063-008-00154-00009 Cultivo:62000 PASTOS PERMANENTES DE 5 O MAS AÑOS-SIN VARIEDAD Secano Carga Ganadera:0 Recinto:04-063-008-00154-00010 Cultivo:62000 PASTOS PERMANENTES DE 5 O MAS AÑOS-SIN VARIEDAD Secano Carga Ganadera:0 Recinto:04-063-008-00154-00011 Cultivo:62000 PASTOS PERMANENTES DE 5 O MAS AÑOS-SIN VARIEDAD Secano Carga Ganadera:0 Recinto:04-063-008-00154-00012 Cultivo:62000 PASTOS PERMANENTES DE 5 O MAS AÑOS-SIN VARIEDAD Secano Carga Ganadera:0 Recinto:04-063-008-00154-00013 Cultivo:62000 PASTOS PERMANENTES DE 5 O MAS AÑOS-SIN VARIEDAD Secano Carga Ganadera:0 Recinto:04-063-008-00154-00027 Cultivo:62000 PASTOS PERMANENTES DE 5 O MAS AÑOS-SIN VARIEDAD Secano Carga Ganadera:0 Recinto:04-063-008-00154-00029 Cultivo:62000 PASTOS PERMANENTES DE 5 O MAS AÑOS-SIN VARIEDAD Secano Carga Ganadera:0 Recinto:04-063-008-00157-00003 Cultivo:62000 PASTOS PERMANENTES DE 5 O MAS AÑOS-SIN VARIEDAD Secano Carga Ganadera:0 Recinto:04-063-008-00157-00004 Cultivo:62000 PASTOS PERMANENTES DE 5 O MAS AÑOS-SIN VARIEDAD Secano Carga Ganadera:0 Recinto:04-063-008-00157-00005 Cultivo:62000 PASTOS PERMANENTES DE 5 O MAS AÑOS-SIN VARIEDAD Secano Carga Ganadera:0 Recinto:04-063-008-00161-00002 Cultivo:62000 PASTOS PERMANENTES DE 5 O MAS AÑOS-SIN VARIEDAD Secano Carga Ganadera:0 Recinto:04-063-008-00162-00002 Cultivo:62000 PASTOS PERMANENTES DE 5 O MAS AÑOS-SIN VARIEDAD Secano Carga Ganadera:0 Recinto:04-063-008-00217-00002 Cultivo:62000 PASTOS PERMANENTES DE 5 O MAS AÑOS-SIN VARIEDAD Secano Carga Ganadera:0 Recinto:04-063-008-00217-00005 Cultivo:62000 PASTOS PERMANENTES DE 5 O MAS AÑOS-SIN VARIEDAD Secano Carga Ganadera:0 Recinto:04-063-008-00221-00002 Cultivo:62000 PASTOS PERMANENTES DE 5 O MAS AÑOS-SIN VARIEDAD Secano Carga Ganadera:0 Recinto:04-063-008-00222-00001 Cultivo:62000 PASTOS PERMANENTES DE 5 O MAS AÑOS-SIN VARIEDAD Secano Carga Ganadera:0

(1) Con incidencias que retienen pago o deniegan el expediente.

(2) Se calcula sobre superficie declarada admisible.

(3) Aplicación del artículo 16 bis del RD 147/2023.

(4) Expediente con algunos recintos de pastos permanentes ubicados en espacios protegidos donde la carga ganadera mínima será 0,1 UGM/ha.

Puede verificar la integridad de una copia de este documento mediante la lectura del código QR adjunto o mediante el acceso a la dirección <https://ws050.juntadeandalucia.es/verificarFirma> indicando el código de VERIFICACIÓN

FIRMADO POR

RAQUEL MARIA ESPIN CRESPO

29/01/2025

VERIFICACIÓN

Pk2jmMURSWMFXCU9VKGJRQ2Q7H5BP3

PÁG. 183/2713



**INCIDENCIAS****INCIDENCIA DESCRIPCIÓN**

Recinto:04-063-008-00230-00004	Cultivo:62000	PASTOS PERMANENTES DE 5 O MAS AÑOS-SIN VARIEDAD	Secano	Carga Ganadera:0
Recinto:04-063-008-00230-00005	Cultivo:62000	PASTOS PERMANENTES DE 5 O MAS AÑOS-SIN VARIEDAD	Secano	Carga Ganadera:0
Recinto:04-063-008-00230-00006	Cultivo:62000	PASTOS PERMANENTES DE 5 O MAS AÑOS-SIN VARIEDAD	Secano	Carga Ganadera:0
Recinto:04-063-008-00230-00007	Cultivo:62000	PASTOS PERMANENTES DE 5 O MAS AÑOS-SIN VARIEDAD	Secano	Carga Ganadera:0
Recinto:04-063-008-00230-00009	Cultivo:62000	PASTOS PERMANENTES DE 5 O MAS AÑOS-SIN VARIEDAD	Secano	Carga Ganadera:0
Recinto:04-063-008-00231-00001	Cultivo:62000	PASTOS PERMANENTES DE 5 O MAS AÑOS-SIN VARIEDAD	Secano	Carga Ganadera:0
Recinto:04-063-008-00325-00005	Cultivo:62000	PASTOS PERMANENTES DE 5 O MAS AÑOS-SIN VARIEDAD	Secano	Carga Ganadera:0
Recinto:04-063-008-00325-00012	Cultivo:62000	PASTOS PERMANENTES DE 5 O MAS AÑOS-SIN VARIEDAD	Secano	Carga Ganadera:0
Recinto:04-063-021-00053-00001	Cultivo:20000	BARBECHO TRADICIONAL-SIN VARIEDAD	Secano	Carga Ganadera:0
Recinto:04-063-023-00008-00001	Cultivo:20000	BARBECHO TRADICIONAL-SIN VARIEDAD	Secano	Carga Ganadera:0
Recinto:04-063-023-00012-00001	Cultivo:20000	BARBECHO TRADICIONAL-SIN VARIEDAD	Secano	Carga Ganadera:0
Recinto:04-063-023-00082-00001	Cultivo:20000	BARBECHO TRADICIONAL-SIN VARIEDAD	Secano	Carga Ganadera:0
Recinto:04-063-023-00088-00001	Cultivo:20000	BARBECHO TRADICIONAL-SIN VARIEDAD	Secano	Carga Ganadera:0
Recinto:04-063-023-00155-00001	Cultivo:20000	BARBECHO TRADICIONAL-SIN VARIEDAD	Secano	Carga Ganadera:0
Recinto:04-063-042-00085-00001	Cultivo:20000	BARBECHO TRADICIONAL-SIN VARIEDAD	Secano	Carga Ganadera:0
Recinto:04-063-042-00086-00001	Cultivo:20000	BARBECHO TRADICIONAL-SIN VARIEDAD	Secano	Carga Ganadera:0
Recinto:04-063-042-00086-00002	Cultivo:62000	PASTOS PERMANENTES DE 5 O MAS AÑOS-SIN VARIEDAD	Secano	Carga Ganadera:0
Recinto:04-063-042-00087-00001	Cultivo:20000	BARBECHO TRADICIONAL-SIN VARIEDAD	Secano	Carga Ganadera:0
Recinto:04-063-042-00087-00002	Cultivo:62000	PASTOS PERMANENTES DE 5 O MAS AÑOS-SIN VARIEDAD	Secano	Carga Ganadera:0
Recinto:04-063-042-00087-00003	Cultivo:62000	PASTOS PERMANENTES DE 5 O MAS AÑOS-SIN VARIEDAD	Secano	Carga Ganadera:0
Recinto:04-063-042-00094-00001	Cultivo:20000	BARBECHO TRADICIONAL-SIN VARIEDAD	Secano	Carga Ganadera:0
Recinto:04-063-042-00098-00002	Cultivo:62000	PASTOS PERMANENTES DE 5 O MAS AÑOS-SIN VARIEDAD	Secano	Carga Ganadera:0
Recinto:04-098-037-00288-00003	Cultivo:62000	PASTOS PERMANENTES DE 5 O MAS AÑOS-SIN VARIEDAD	Secano	Carga Ganadera:0
Recinto:04-098-041-00113-00003	Cultivo:62000	PASTOS PERMANENTES DE 5 O MAS AÑOS-SIN VARIEDAD	Secano	Carga Ganadera:0
Recinto:04-098-086-00005-00007	Cultivo:62000	PASTOS PERMANENTES DE 5 O MAS AÑOS-SIN VARIEDAD	Secano	Carga Ganadera:0
Recinto:04-098-086-00007-00004	Cultivo:62000	PASTOS PERMANENTES DE 5 O MAS AÑOS-SIN VARIEDAD	Secano	Carga Ganadera:0
Recinto:04-098-086-00019-00005	Cultivo:62000	PASTOS PERMANENTES DE 5 O MAS AÑOS-SIN VARIEDAD	Secano	Carga Ganadera:0
Recinto:04-098-088-00022-00007	Cultivo:62000	PASTOS PERMANENTES DE 5 O MAS AÑOS-SIN VARIEDAD	Secano	Carga Ganadera:0
Recinto:04-098-088-00022-00012	Cultivo:62000	PASTOS PERMANENTES DE 5 O MAS AÑOS-SIN VARIEDAD	Secano	Carga Ganadera:0
Recinto:04-098-088-00022-00016	Cultivo:62000	PASTOS PERMANENTES DE 5 O MAS AÑOS-SIN VARIEDAD	Secano	Carga Ganadera:0
Recinto:04-098-088-00032-00005	Cultivo:62000	PASTOS PERMANENTES DE 5 O MAS AÑOS-SIN VARIEDAD	Secano	Carga Ganadera:0
Recinto:04-098-088-00090-00002	Cultivo:20000	BARBECHO TRADICIONAL-SIN VARIEDAD	Secano	Carga Ganadera:0
Recinto:04-098-108-00301-00002	Cultivo:62000	PASTOS PERMANENTES DE 5 O MAS AÑOS-SIN VARIEDAD	Secano	Carga Ganadera:0
Recinto:04-098-108-00301-00003	Cultivo:62000	PASTOS PERMANENTES DE 5 O MAS AÑOS-SIN VARIEDAD	Secano	Carga Ganadera:0
Recinto:04-098-108-00301-00005	Cultivo:62000	PASTOS PERMANENTES DE 5 O MAS AÑOS-SIN VARIEDAD	Secano	Carga Ganadera:0
Recinto:04-098-108-00301-00006	Cultivo:62000	PASTOS PERMANENTES DE 5 O MAS AÑOS-SIN VARIEDAD	Secano	Carga Ganadera:0
Recinto:04-098-108-00301-00008	Cultivo:62000	PASTOS PERMANENTES DE 5 O MAS AÑOS-SIN VARIEDAD	Secano	Carga Ganadera:0
Recinto:04-098-108-00301-00009	Cultivo:62000	PASTOS PERMANENTES DE 5 O MAS AÑOS-SIN VARIEDAD	Secano	Carga Ganadera:0

(1) Con incidencias que retienen pago o deniegan el expediente.

(2) Se calcula sobre superficie declarada admisible.

(3) Aplicación del artículo 16 bis del RD 147/2023.

(4) Expediente con algunos recintos de pastos permanentes ubicados en espacios protegidos donde la carga ganadera mínima será 0,1 UGM/ha.

Puede verificar la integridad de una copia de este documento mediante la lectura del código QR adjunto o mediante el acceso a la dirección <https://ws050.juntadeandalucia.es/verificarFirma> indicando el código de VERIFICACIÓN

FIRMADO POR

RAQUEL MARIA ESPIN CRESPO

29/01/2025

VERIFICACIÓN

Pk2jmMURSWMFCU9VKGJRQ2Q7H5BP3

PÁG. 184/2713





INCIDENCIAS

INCIDENCIA DESCRIPCIÓN

	Recinto:04-098-109-00200-00004 Cultivo:62000 PASTOS PERMANENTES DE 5 O MAS AÑOS-SIN VARIEDAD Secano Carga Ganadera:0
	Recinto:04-098-109-00205-00006 Cultivo:62000 PASTOS PERMANENTES DE 5 O MAS AÑOS-SIN VARIEDAD Secano Carga Ganadera:0
	Recinto:04-098-109-00351-00002 Cultivo:62000 PASTOS PERMANENTES DE 5 O MAS AÑOS-SIN VARIEDAD Secano Carga Ganadera:0
	Recinto:04-098-109-00351-00005 Cultivo:62000 PASTOS PERMANENTES DE 5 O MAS AÑOS-SIN VARIEDAD Secano Carga Ganadera:0
	Recinto:04-098-109-00353-00001 Cultivo:62000 PASTOS PERMANENTES DE 5 O MAS AÑOS-SIN VARIEDAD Secano Carga Ganadera:0
	Recinto:04-098-109-00355-00003 Cultivo:62000 PASTOS PERMANENTES DE 5 O MAS AÑOS-SIN VARIEDAD Secano Carga Ganadera:0
	Recinto:04-098-109-00357-00004 Cultivo:62000 PASTOS PERMANENTES DE 5 O MAS AÑOS-SIN VARIEDAD Secano Carga Ganadera:0
	Recinto:04-098-109-00358-00004 Cultivo:62000 PASTOS PERMANENTES DE 5 O MAS AÑOS-SIN VARIEDAD Secano Carga Ganadera:0
	Recinto:04-098-109-00360-00002 Cultivo:62000 PASTOS PERMANENTES DE 5 O MAS AÑOS-SIN VARIEDAD Secano Carga Ganadera:0
	Recinto:04-098-109-00361-00004 Cultivo:62000 PASTOS PERMANENTES DE 5 O MAS AÑOS-SIN VARIEDAD Secano Carga Ganadera:0
	Recinto:04-098-109-00362-00004 Cultivo:62000 PASTOS PERMANENTES DE 5 O MAS AÑOS-SIN VARIEDAD Secano Carga Ganadera:0
	Recinto:04-098-109-00367-00010 Cultivo:62000 PASTOS PERMANENTES DE 5 O MAS AÑOS-SIN VARIEDAD Secano Carga Ganadera:0
	Recinto:04-098-109-00368-00004 Cultivo:62000 PASTOS PERMANENTES DE 5 O MAS AÑOS-SIN VARIEDAD Secano Carga Ganadera:0
	Recinto:04-098-109-00368-00006 Cultivo:62000 PASTOS PERMANENTES DE 5 O MAS AÑOS-SIN VARIEDAD Secano Carga Ganadera:0
	Recinto:04-098-109-00369-00003 Cultivo:62000 PASTOS PERMANENTES DE 5 O MAS AÑOS-SIN VARIEDAD Secano Carga Ganadera:0
	Recinto:04-098-109-00371-00005 Cultivo:62000 PASTOS PERMANENTES DE 5 O MAS AÑOS-SIN VARIEDAD Secano Carga Ganadera:0
	Recinto:04-098-109-00371-00006 Cultivo:62000 PASTOS PERMANENTES DE 5 O MAS AÑOS-SIN VARIEDAD Secano Carga Ganadera:0
	Recinto:04-098-109-00371-00009 Cultivo:62000 PASTOS PERMANENTES DE 5 O MAS AÑOS-SIN VARIEDAD Secano Carga Ganadera:0
	Recinto:04-098-109-00371-00010 Cultivo:62000 PASTOS PERMANENTES DE 5 O MAS AÑOS-SIN VARIEDAD Secano Carga Ganadera:0
	Recinto:04-098-109-00371-00012 Cultivo:62000 PASTOS PERMANENTES DE 5 O MAS AÑOS-SIN VARIEDAD Secano Carga Ganadera:0
	Recinto:04-098-109-00371-00013 Cultivo:62000 PASTOS PERMANENTES DE 5 O MAS AÑOS-SIN VARIEDAD Secano Carga Ganadera:0
	Recinto:04-098-109-00371-00014 Cultivo:62000 PASTOS PERMANENTES DE 5 O MAS AÑOS-SIN VARIEDAD Secano Carga Ganadera:0
	Recinto:04-098-109-00371-00015 Cultivo:62000 PASTOS PERMANENTES DE 5 O MAS AÑOS-SIN VARIEDAD Secano Carga Ganadera:0
	Recinto:04-098-109-00371-00016 Cultivo:62000 PASTOS PERMANENTES DE 5 O MAS AÑOS-SIN VARIEDAD Secano Carga Ganadera:0
	Recinto:04-098-109-00371-00017 Cultivo:62000 PASTOS PERMANENTES DE 5 O MAS AÑOS-SIN VARIEDAD Secano Carga Ganadera:0
	Recinto:04-098-109-00371-00018 Cultivo:62000 PASTOS PERMANENTES DE 5 O MAS AÑOS-SIN VARIEDAD Secano Carga Ganadera:0
	Recinto:04-098-109-00373-00001 Cultivo:62000 PASTOS PERMANENTES DE 5 O MAS AÑOS-SIN VARIEDAD Secano Carga Ganadera:0
86122	Recinto superficie forrajera que realiza la actividad de producción de pastoreo y no declara el o los códigos del Registro de Explotaciones Ganaderas de Andalucía, REGA.
	Recinto:04-063-007-00073-00010 Cultivo:62000 PASTOS PERMANENTES DE 5 O MAS AÑOS-SIN VARIEDAD Secano
	Recinto:04-063-007-00114-00001 Cultivo:62000 PASTOS PERMANENTES DE 5 O MAS AÑOS-SIN VARIEDAD Secano
	Recinto:04-063-007-00114-00003 Cultivo:62000 PASTOS PERMANENTES DE 5 O MAS AÑOS-SIN VARIEDAD Secano
	Recinto:04-063-008-00154-00006 Cultivo:62000 PASTOS PERMANENTES DE 5 O MAS AÑOS-SIN VARIEDAD Secano
	Recinto:04-063-008-00154-00009 Cultivo:62000 PASTOS PERMANENTES DE 5 O MAS AÑOS-SIN VARIEDAD Secano
	Recinto:04-063-008-00154-00010 Cultivo:62000 PASTOS PERMANENTES DE 5 O MAS AÑOS-SIN VARIEDAD Secano
	Recinto:04-063-008-00154-00011 Cultivo:62000 PASTOS PERMANENTES DE 5 O MAS AÑOS-SIN VARIEDAD Secano
	Recinto:04-063-008-00154-00012 Cultivo:62000 PASTOS PERMANENTES DE 5 O MAS AÑOS-SIN VARIEDAD Secano
	Recinto:04-063-008-00154-00013 Cultivo:62000 PASTOS PERMANENTES DE 5 O MAS AÑOS-SIN VARIEDAD Secano

(1) Con incidencias que retienen pago o deniegan el expediente.

(2) Se calcula sobre superficie declarada admisible.

(3) Aplicación del artículo 16 bis del RD 147/2023.

(4) Expediente con algunos recintos de pastos permanentes ubicados en espacios protegidos donde la carga ganadera mínima será 0,1 UGM/ha.

Puede verificar la integridad de una copia de este documento mediante la lectura del código QR adjunto o mediante el acceso a la dirección <https://ws050.juntadeandalucia.es/verificarFirma> indicando el código de VERIFICACIÓN

FIRMADO POR	RAQUEL MARIA ESPIN CRESPO	29/01/2025
VERIFICACIÓN	Pk2jmMURSWMFXCU9VKGJRQ2Q7H5BP3	PÁG. 185/2713





INCIDENCIAS

INCIDENCIA DESCRIPCIÓN

Recinto:04-063-008-00154-00027	Cultivo:62000	PASTOS PERMANENTES DE 5 O MAS AÑOS-SIN VARIEDAD	Secano
Recinto:04-063-008-00154-00029	Cultivo:62000	PASTOS PERMANENTES DE 5 O MAS AÑOS-SIN VARIEDAD	Secano
Recinto:04-063-008-00157-00003	Cultivo:62000	PASTOS PERMANENTES DE 5 O MAS AÑOS-SIN VARIEDAD	Secano
Recinto:04-063-008-00157-00004	Cultivo:62000	PASTOS PERMANENTES DE 5 O MAS AÑOS-SIN VARIEDAD	Secano
Recinto:04-063-008-00157-00005	Cultivo:62000	PASTOS PERMANENTES DE 5 O MAS AÑOS-SIN VARIEDAD	Secano
Recinto:04-063-008-00161-00002	Cultivo:62000	PASTOS PERMANENTES DE 5 O MAS AÑOS-SIN VARIEDAD	Secano
Recinto:04-063-008-00162-00002	Cultivo:62000	PASTOS PERMANENTES DE 5 O MAS AÑOS-SIN VARIEDAD	Secano
Recinto:04-063-008-00217-00002	Cultivo:62000	PASTOS PERMANENTES DE 5 O MAS AÑOS-SIN VARIEDAD	Secano
Recinto:04-063-008-00217-00005	Cultivo:62000	PASTOS PERMANENTES DE 5 O MAS AÑOS-SIN VARIEDAD	Secano
Recinto:04-063-008-00221-00002	Cultivo:62000	PASTOS PERMANENTES DE 5 O MAS AÑOS-SIN VARIEDAD	Secano
Recinto:04-063-008-00222-00001	Cultivo:62000	PASTOS PERMANENTES DE 5 O MAS AÑOS-SIN VARIEDAD	Secano
Recinto:04-063-008-00230-00004	Cultivo:62000	PASTOS PERMANENTES DE 5 O MAS AÑOS-SIN VARIEDAD	Secano
Recinto:04-063-008-00230-00005	Cultivo:62000	PASTOS PERMANENTES DE 5 O MAS AÑOS-SIN VARIEDAD	Secano
Recinto:04-063-008-00230-00006	Cultivo:62000	PASTOS PERMANENTES DE 5 O MAS AÑOS-SIN VARIEDAD	Secano
Recinto:04-063-008-00230-00007	Cultivo:62000	PASTOS PERMANENTES DE 5 O MAS AÑOS-SIN VARIEDAD	Secano
Recinto:04-063-008-00230-00009	Cultivo:62000	PASTOS PERMANENTES DE 5 O MAS AÑOS-SIN VARIEDAD	Secano
Recinto:04-063-008-00231-00001	Cultivo:62000	PASTOS PERMANENTES DE 5 O MAS AÑOS-SIN VARIEDAD	Secano
Recinto:04-063-008-00325-00005	Cultivo:62000	PASTOS PERMANENTES DE 5 O MAS AÑOS-SIN VARIEDAD	Secano
Recinto:04-063-008-00325-00012	Cultivo:62000	PASTOS PERMANENTES DE 5 O MAS AÑOS-SIN VARIEDAD	Secano
Recinto:04-063-021-00053-00001	Cultivo:20000	BARBECHO TRADICIONAL-SIN VARIEDAD	Secano
Recinto:04-063-023-00008-00001	Cultivo:20000	BARBECHO TRADICIONAL-SIN VARIEDAD	Secano
Recinto:04-063-023-00012-00001	Cultivo:20000	BARBECHO TRADICIONAL-SIN VARIEDAD	Secano
Recinto:04-063-023-00082-00001	Cultivo:20000	BARBECHO TRADICIONAL-SIN VARIEDAD	Secano
Recinto:04-063-023-00088-00001	Cultivo:20000	BARBECHO TRADICIONAL-SIN VARIEDAD	Secano
Recinto:04-063-023-00155-00001	Cultivo:20000	BARBECHO TRADICIONAL-SIN VARIEDAD	Secano
Recinto:04-063-042-00085-00001	Cultivo:20000	BARBECHO TRADICIONAL-SIN VARIEDAD	Secano
Recinto:04-063-042-00086-00001	Cultivo:20000	BARBECHO TRADICIONAL-SIN VARIEDAD	Secano
Recinto:04-063-042-00086-00002	Cultivo:62000	PASTOS PERMANENTES DE 5 O MAS AÑOS-SIN VARIEDAD	Secano
Recinto:04-063-042-00087-00001	Cultivo:20000	BARBECHO TRADICIONAL-SIN VARIEDAD	Secano
Recinto:04-063-042-00087-00002	Cultivo:62000	PASTOS PERMANENTES DE 5 O MAS AÑOS-SIN VARIEDAD	Secano
Recinto:04-063-042-00087-00003	Cultivo:62000	PASTOS PERMANENTES DE 5 O MAS AÑOS-SIN VARIEDAD	Secano
Recinto:04-063-042-00094-00001	Cultivo:20000	BARBECHO TRADICIONAL-SIN VARIEDAD	Secano
Recinto:04-063-042-00098-00002	Cultivo:62000	PASTOS PERMANENTES DE 5 O MAS AÑOS-SIN VARIEDAD	Secano
Recinto:04-098-037-00288-00003	Cultivo:62000	PASTOS PERMANENTES DE 5 O MAS AÑOS-SIN VARIEDAD	Secano
Recinto:04-098-041-00113-00003	Cultivo:62000	PASTOS PERMANENTES DE 5 O MAS AÑOS-SIN VARIEDAD	Secano
Recinto:04-098-086-00005-00007	Cultivo:62000	PASTOS PERMANENTES DE 5 O MAS AÑOS-SIN VARIEDAD	Secano
Recinto:04-098-086-00007-00004	Cultivo:62000	PASTOS PERMANENTES DE 5 O MAS AÑOS-SIN VARIEDAD	Secano
Recinto:04-098-086-00019-00005	Cultivo:62000	PASTOS PERMANENTES DE 5 O MAS AÑOS-SIN VARIEDAD	Secano
Recinto:04-098-088-00022-00007	Cultivo:62000	PASTOS PERMANENTES DE 5 O MAS AÑOS-SIN VARIEDAD	Secano
Recinto:04-098-088-00022-00012	Cultivo:62000	PASTOS PERMANENTES DE 5 O MAS AÑOS-SIN VARIEDAD	Secano
Recinto:04-098-088-00022-00016	Cultivo:62000	PASTOS PERMANENTES DE 5 O MAS AÑOS-SIN VARIEDAD	Secano
Recinto:04-098-088-00032-00005	Cultivo:62000	PASTOS PERMANENTES DE 5 O MAS AÑOS-SIN VARIEDAD	Secano
Recinto:04-098-088-00090-00002	Cultivo:20000	BARBECHO TRADICIONAL-SIN VARIEDAD	Secano
Recinto:04-098-108-00301-00002	Cultivo:62000	PASTOS PERMANENTES DE 5 O MAS AÑOS-SIN VARIEDAD	Secano
Recinto:04-098-108-00301-00003	Cultivo:62000	PASTOS PERMANENTES DE 5 O MAS AÑOS-SIN VARIEDAD	Secano
Recinto:04-098-108-00301-00005	Cultivo:62000	PASTOS PERMANENTES DE 5 O MAS AÑOS-SIN VARIEDAD	Secano
Recinto:04-098-108-00301-00006	Cultivo:62000	PASTOS PERMANENTES DE 5 O MAS AÑOS-SIN VARIEDAD	Secano
Recinto:04-098-108-00301-00008	Cultivo:62000	PASTOS PERMANENTES DE 5 O MAS AÑOS-SIN VARIEDAD	Secano
Recinto:04-098-108-00301-00009	Cultivo:62000	PASTOS PERMANENTES DE 5 O MAS AÑOS-SIN VARIEDAD	Secano
Recinto:04-098-109-00200-00004	Cultivo:62000	PASTOS PERMANENTES DE 5 O MAS AÑOS-SIN VARIEDAD	Secano
Recinto:04-098-109-00205-00006	Cultivo:62000	PASTOS PERMANENTES DE 5 O MAS AÑOS-SIN VARIEDAD	Secano
Recinto:04-098-109-00351-00002	Cultivo:62000	PASTOS PERMANENTES DE 5 O MAS AÑOS-SIN VARIEDAD	Secano
Recinto:04-098-109-00351-00005	Cultivo:62000	PASTOS PERMANENTES DE 5 O MAS AÑOS-SIN VARIEDAD	Secano
Recinto:04-098-109-00353-00001	Cultivo:62000	PASTOS PERMANENTES DE 5 O MAS AÑOS-SIN VARIEDAD	Secano
Recinto:04-098-109-00355-00003	Cultivo:62000	PASTOS PERMANENTES DE 5 O MAS AÑOS-SIN VARIEDAD	Secano
Recinto:04-098-109-00357-00004	Cultivo:62000	PASTOS PERMANENTES DE 5 O MAS AÑOS-SIN VARIEDAD	Secano
Recinto:04-098-109-00358-00004	Cultivo:62000	PASTOS PERMANENTES DE 5 O MAS AÑOS-SIN VARIEDAD	Secano

(1) Con incidencias que retienen pago o deniegan el expediente.

(2) Se calcula sobre superficie declarada admisible.

(3) Aplicación del artículo 16 bis del RD 147/2023.

(4) Expediente con algunos recintos de pastos permanentes ubicados en espacios protegidos donde la carga ganadera mínima será 0,1 UGM/ha.

Puede verificar la integridad de una copia de este documento mediante la lectura del código QR adjunto o mediante el acceso a la dirección <https://ws050.juntadeandalucia.es/verificarFirma> indicando el código de VERIFICACIÓN

FIRMADO POR	RAQUEL MARIA ESPIN CRESPO	29/01/2025
VERIFICACIÓN	Pk2jmMURSWMFXCU9VKGJQRQ2Q7H5BP3	PÁG. 186/2713





INCIDENCIAS

INCIDENCIA DESCRIPCIÓN

	Recinto:04-098-109-00360-00002	Cultivo:62000	PASTOS PERMANENTES DE 5 O MAS AÑOS-SIN VARIEDAD	Secano
	Recinto:04-098-109-00361-00004	Cultivo:62000	PASTOS PERMANENTES DE 5 O MAS AÑOS-SIN VARIEDAD	Secano
	Recinto:04-098-109-00362-00004	Cultivo:62000	PASTOS PERMANENTES DE 5 O MAS AÑOS-SIN VARIEDAD	Secano
	Recinto:04-098-109-00367-00010	Cultivo:62000	PASTOS PERMANENTES DE 5 O MAS AÑOS-SIN VARIEDAD	Secano
	Recinto:04-098-109-00368-00004	Cultivo:62000	PASTOS PERMANENTES DE 5 O MAS AÑOS-SIN VARIEDAD	Secano
	Recinto:04-098-109-00368-00006	Cultivo:62000	PASTOS PERMANENTES DE 5 O MAS AÑOS-SIN VARIEDAD	Secano
	Recinto:04-098-109-00369-00003	Cultivo:62000	PASTOS PERMANENTES DE 5 O MAS AÑOS-SIN VARIEDAD	Secano
	Recinto:04-098-109-00371-00005	Cultivo:62000	PASTOS PERMANENTES DE 5 O MAS AÑOS-SIN VARIEDAD	Secano
	Recinto:04-098-109-00371-00006	Cultivo:62000	PASTOS PERMANENTES DE 5 O MAS AÑOS-SIN VARIEDAD	Secano
	Recinto:04-098-109-00371-00009	Cultivo:62000	PASTOS PERMANENTES DE 5 O MAS AÑOS-SIN VARIEDAD	Secano
	Recinto:04-098-109-00371-00010	Cultivo:62000	PASTOS PERMANENTES DE 5 O MAS AÑOS-SIN VARIEDAD	Secano
	Recinto:04-098-109-00371-00012	Cultivo:62000	PASTOS PERMANENTES DE 5 O MAS AÑOS-SIN VARIEDAD	Secano
	Recinto:04-098-109-00371-00013	Cultivo:62000	PASTOS PERMANENTES DE 5 O MAS AÑOS-SIN VARIEDAD	Secano
	Recinto:04-098-109-00371-00014	Cultivo:62000	PASTOS PERMANENTES DE 5 O MAS AÑOS-SIN VARIEDAD	Secano
	Recinto:04-098-109-00371-00015	Cultivo:62000	PASTOS PERMANENTES DE 5 O MAS AÑOS-SIN VARIEDAD	Secano
	Recinto:04-098-109-00371-00016	Cultivo:62000	PASTOS PERMANENTES DE 5 O MAS AÑOS-SIN VARIEDAD	Secano
	Recinto:04-098-109-00371-00017	Cultivo:62000	PASTOS PERMANENTES DE 5 O MAS AÑOS-SIN VARIEDAD	Secano
	Recinto:04-098-109-00371-00018	Cultivo:62000	PASTOS PERMANENTES DE 5 O MAS AÑOS-SIN VARIEDAD	Secano
	Recinto:04-098-109-00373-00001	Cultivo:62000	PASTOS PERMANENTES DE 5 O MAS AÑOS-SIN VARIEDAD	Secano
86124	Recinto de forrajera para Cálculo de Carga Ganadera que No pertenece a Explotación.			
	Recinto:04-063-007-00073-00010	Cultivo:62000	PASTOS PERMANENTES DE 5 O MAS AÑOS-SIN VARIEDAD	Secano
	Recinto:04-063-007-00114-00001	Cultivo:62000	PASTOS PERMANENTES DE 5 O MAS AÑOS-SIN VARIEDAD	Secano
	Recinto:04-063-007-00114-00003	Cultivo:62000	PASTOS PERMANENTES DE 5 O MAS AÑOS-SIN VARIEDAD	Secano
	Recinto:04-063-008-00154-00006	Cultivo:62000	PASTOS PERMANENTES DE 5 O MAS AÑOS-SIN VARIEDAD	Secano
	Recinto:04-063-008-00154-00009	Cultivo:62000	PASTOS PERMANENTES DE 5 O MAS AÑOS-SIN VARIEDAD	Secano
	Recinto:04-063-008-00154-00010	Cultivo:62000	PASTOS PERMANENTES DE 5 O MAS AÑOS-SIN VARIEDAD	Secano
	Recinto:04-063-008-00154-00011	Cultivo:62000	PASTOS PERMANENTES DE 5 O MAS AÑOS-SIN VARIEDAD	Secano
	Recinto:04-063-008-00154-00012	Cultivo:62000	PASTOS PERMANENTES DE 5 O MAS AÑOS-SIN VARIEDAD	Secano
	Recinto:04-063-008-00154-00013	Cultivo:62000	PASTOS PERMANENTES DE 5 O MAS AÑOS-SIN VARIEDAD	Secano
	Recinto:04-063-008-00154-00027	Cultivo:62000	PASTOS PERMANENTES DE 5 O MAS AÑOS-SIN VARIEDAD	Secano
	Recinto:04-063-008-00154-00029	Cultivo:62000	PASTOS PERMANENTES DE 5 O MAS AÑOS-SIN VARIEDAD	Secano
	Recinto:04-063-008-00157-00003	Cultivo:62000	PASTOS PERMANENTES DE 5 O MAS AÑOS-SIN VARIEDAD	Secano
	Recinto:04-063-008-00157-00004	Cultivo:62000	PASTOS PERMANENTES DE 5 O MAS AÑOS-SIN VARIEDAD	Secano
	Recinto:04-063-008-00157-00005	Cultivo:62000	PASTOS PERMANENTES DE 5 O MAS AÑOS-SIN VARIEDAD	Secano
	Recinto:04-063-008-00161-00002	Cultivo:62000	PASTOS PERMANENTES DE 5 O MAS AÑOS-SIN VARIEDAD	Secano
	Recinto:04-063-008-00162-00002	Cultivo:62000	PASTOS PERMANENTES DE 5 O MAS AÑOS-SIN VARIEDAD	Secano
	Recinto:04-063-008-00217-00002	Cultivo:62000	PASTOS PERMANENTES DE 5 O MAS AÑOS-SIN VARIEDAD	Secano
	Recinto:04-063-008-00217-00005	Cultivo:62000	PASTOS PERMANENTES DE 5 O MAS AÑOS-SIN VARIEDAD	Secano
	Recinto:04-063-008-00221-00002	Cultivo:62000	PASTOS PERMANENTES DE 5 O MAS AÑOS-SIN VARIEDAD	Secano
	Recinto:04-063-008-00222-00001	Cultivo:62000	PASTOS PERMANENTES DE 5 O MAS AÑOS-SIN VARIEDAD	Secano
	Recinto:04-063-008-00230-00004	Cultivo:62000	PASTOS PERMANENTES DE 5 O MAS AÑOS-SIN VARIEDAD	Secano
	Recinto:04-063-008-00230-00005	Cultivo:62000	PASTOS PERMANENTES DE 5 O MAS AÑOS-SIN VARIEDAD	Secano
	Recinto:04-063-008-00230-00006	Cultivo:62000	PASTOS PERMANENTES DE 5 O MAS AÑOS-SIN VARIEDAD	Secano
	Recinto:04-063-008-00230-00007	Cultivo:62000	PASTOS PERMANENTES DE 5 O MAS AÑOS-SIN VARIEDAD	Secano
	Recinto:04-063-008-00230-00009	Cultivo:62000	PASTOS PERMANENTES DE 5 O MAS AÑOS-SIN VARIEDAD	Secano
	Recinto:04-063-008-00231-00001	Cultivo:62000	PASTOS PERMANENTES DE 5 O MAS AÑOS-SIN VARIEDAD	Secano
	Recinto:04-063-008-00325-00005	Cultivo:62000	PASTOS PERMANENTES DE 5 O MAS AÑOS-SIN VARIEDAD	Secano
	Recinto:04-063-008-00325-00012	Cultivo:62000	PASTOS PERMANENTES DE 5 O MAS AÑOS-SIN VARIEDAD	Secano
	Recinto:04-063-021-00053-00001	Cultivo:20000	BARBECHO TRADICIONAL-SIN VARIEDAD	Secano
	Recinto:04-063-023-00008-00001	Cultivo:20000	BARBECHO TRADICIONAL-SIN VARIEDAD	Secano
	Recinto:04-063-023-00012-00001	Cultivo:20000	BARBECHO TRADICIONAL-SIN VARIEDAD	Secano
	Recinto:04-063-023-00082-00001	Cultivo:20000	BARBECHO TRADICIONAL-SIN VARIEDAD	Secano
	Recinto:04-063-023-00088-00001	Cultivo:20000	BARBECHO TRADICIONAL-SIN VARIEDAD	Secano
	Recinto:04-063-023-00155-00001	Cultivo:20000	BARBECHO TRADICIONAL-SIN VARIEDAD	Secano
	Recinto:04-063-042-00085-00001	Cultivo:20000	BARBECHO TRADICIONAL-SIN VARIEDAD	Secano
	Recinto:04-063-042-00086-00001	Cultivo:20000	BARBECHO TRADICIONAL-SIN VARIEDAD	Secano
	Recinto:04-063-042-00086-00002	Cultivo:62000	PASTOS PERMANENTES DE 5 O MAS AÑOS-SIN VARIEDAD	Secano

(1) Con incidencias que retienen pago o deniegan el expediente.

(2) Se calcula sobre superficie declarada admisible.

(3) Aplicación del artículo 16 bis del RD 147/2023.

(4) Expediente con algunos recintos de pastos permanentes ubicados en espacios protegidos donde la carga ganadera mínima será 0,1 UGM/ha.

Puede verificar la integridad de una copia de este documento mediante la lectura del código QR adjunto o mediante el acceso a la dirección <https://ws050.juntadeandalucia.es/verificarFirma> indicando el código de VERIFICACIÓN

FIRMADO POR	RAQUEL MARIA ESPIN CRESPO	29/01/2025
VERIFICACIÓN	Pk2jmMURSWMFXCU9VKGJQRQ2Q7H5BP3	PÁG. 187/2713



**INCIDENCIAS****INCIDENCIA DESCRIPCIÓN**

Recinto:04-063-042-00087-00001	Cultivo:20000	BARBECHO TRADICIONAL-SIN VARIEDAD	Secano
Recinto:04-063-042-00087-00002	Cultivo:62000	PASTOS PERMANENTES DE 5 O MAS AÑOS-SIN VARIEDAD	Secano
Recinto:04-063-042-00087-00003	Cultivo:62000	PASTOS PERMANENTES DE 5 O MAS AÑOS-SIN VARIEDAD	Secano
Recinto:04-063-042-00094-00001	Cultivo:20000	BARBECHO TRADICIONAL-SIN VARIEDAD	Secano
Recinto:04-063-042-00098-00002	Cultivo:62000	PASTOS PERMANENTES DE 5 O MAS AÑOS-SIN VARIEDAD	Secano
Recinto:04-098-037-00288-00003	Cultivo:62000	PASTOS PERMANENTES DE 5 O MAS AÑOS-SIN VARIEDAD	Secano
Recinto:04-098-041-00113-00003	Cultivo:62000	PASTOS PERMANENTES DE 5 O MAS AÑOS-SIN VARIEDAD	Secano
Recinto:04-098-086-00005-00007	Cultivo:62000	PASTOS PERMANENTES DE 5 O MAS AÑOS-SIN VARIEDAD	Secano
Recinto:04-098-086-00007-00004	Cultivo:62000	PASTOS PERMANENTES DE 5 O MAS AÑOS-SIN VARIEDAD	Secano
Recinto:04-098-086-00019-00005	Cultivo:62000	PASTOS PERMANENTES DE 5 O MAS AÑOS-SIN VARIEDAD	Secano
Recinto:04-098-088-00022-00007	Cultivo:62000	PASTOS PERMANENTES DE 5 O MAS AÑOS-SIN VARIEDAD	Secano
Recinto:04-098-088-00022-00012	Cultivo:62000	PASTOS PERMANENTES DE 5 O MAS AÑOS-SIN VARIEDAD	Secano
Recinto:04-098-088-00022-00016	Cultivo:62000	PASTOS PERMANENTES DE 5 O MAS AÑOS-SIN VARIEDAD	Secano
Recinto:04-098-088-00032-00005	Cultivo:62000	PASTOS PERMANENTES DE 5 O MAS AÑOS-SIN VARIEDAD	Secano
Recinto:04-098-088-00090-00002	Cultivo:20000	BARBECHO TRADICIONAL-SIN VARIEDAD	Secano
Recinto:04-098-108-00301-00002	Cultivo:62000	PASTOS PERMANENTES DE 5 O MAS AÑOS-SIN VARIEDAD	Secano
Recinto:04-098-108-00301-00003	Cultivo:62000	PASTOS PERMANENTES DE 5 O MAS AÑOS-SIN VARIEDAD	Secano
Recinto:04-098-108-00301-00005	Cultivo:62000	PASTOS PERMANENTES DE 5 O MAS AÑOS-SIN VARIEDAD	Secano
Recinto:04-098-108-00301-00006	Cultivo:62000	PASTOS PERMANENTES DE 5 O MAS AÑOS-SIN VARIEDAD	Secano
Recinto:04-098-108-00301-00008	Cultivo:62000	PASTOS PERMANENTES DE 5 O MAS AÑOS-SIN VARIEDAD	Secano
Recinto:04-098-108-00301-00009	Cultivo:62000	PASTOS PERMANENTES DE 5 O MAS AÑOS-SIN VARIEDAD	Secano
Recinto:04-098-109-00200-00004	Cultivo:62000	PASTOS PERMANENTES DE 5 O MAS AÑOS-SIN VARIEDAD	Secano
Recinto:04-098-109-00205-00006	Cultivo:62000	PASTOS PERMANENTES DE 5 O MAS AÑOS-SIN VARIEDAD	Secano
Recinto:04-098-109-00351-00002	Cultivo:62000	PASTOS PERMANENTES DE 5 O MAS AÑOS-SIN VARIEDAD	Secano
Recinto:04-098-109-00351-00005	Cultivo:62000	PASTOS PERMANENTES DE 5 O MAS AÑOS-SIN VARIEDAD	Secano
Recinto:04-098-109-00353-00001	Cultivo:62000	PASTOS PERMANENTES DE 5 O MAS AÑOS-SIN VARIEDAD	Secano
Recinto:04-098-109-00355-00003	Cultivo:62000	PASTOS PERMANENTES DE 5 O MAS AÑOS-SIN VARIEDAD	Secano
Recinto:04-098-109-00357-00004	Cultivo:62000	PASTOS PERMANENTES DE 5 O MAS AÑOS-SIN VARIEDAD	Secano
Recinto:04-098-109-00358-00004	Cultivo:62000	PASTOS PERMANENTES DE 5 O MAS AÑOS-SIN VARIEDAD	Secano
Recinto:04-098-109-00360-00002	Cultivo:62000	PASTOS PERMANENTES DE 5 O MAS AÑOS-SIN VARIEDAD	Secano
Recinto:04-098-109-00361-00004	Cultivo:62000	PASTOS PERMANENTES DE 5 O MAS AÑOS-SIN VARIEDAD	Secano
Recinto:04-098-109-00362-00004	Cultivo:62000	PASTOS PERMANENTES DE 5 O MAS AÑOS-SIN VARIEDAD	Secano
Recinto:04-098-109-00367-00010	Cultivo:62000	PASTOS PERMANENTES DE 5 O MAS AÑOS-SIN VARIEDAD	Secano
Recinto:04-098-109-00368-00004	Cultivo:62000	PASTOS PERMANENTES DE 5 O MAS AÑOS-SIN VARIEDAD	Secano
Recinto:04-098-109-00368-00006	Cultivo:62000	PASTOS PERMANENTES DE 5 O MAS AÑOS-SIN VARIEDAD	Secano
Recinto:04-098-109-00369-00003	Cultivo:62000	PASTOS PERMANENTES DE 5 O MAS AÑOS-SIN VARIEDAD	Secano
Recinto:04-098-109-00371-00005	Cultivo:62000	PASTOS PERMANENTES DE 5 O MAS AÑOS-SIN VARIEDAD	Secano
Recinto:04-098-109-00371-00006	Cultivo:62000	PASTOS PERMANENTES DE 5 O MAS AÑOS-SIN VARIEDAD	Secano
Recinto:04-098-109-00371-00009	Cultivo:62000	PASTOS PERMANENTES DE 5 O MAS AÑOS-SIN VARIEDAD	Secano
Recinto:04-098-109-00371-00010	Cultivo:62000	PASTOS PERMANENTES DE 5 O MAS AÑOS-SIN VARIEDAD	Secano
Recinto:04-098-109-00371-00012	Cultivo:62000	PASTOS PERMANENTES DE 5 O MAS AÑOS-SIN VARIEDAD	Secano
Recinto:04-098-109-00371-00013	Cultivo:62000	PASTOS PERMANENTES DE 5 O MAS AÑOS-SIN VARIEDAD	Secano
Recinto:04-098-109-00371-00014	Cultivo:62000	PASTOS PERMANENTES DE 5 O MAS AÑOS-SIN VARIEDAD	Secano
Recinto:04-098-109-00371-00015	Cultivo:62000	PASTOS PERMANENTES DE 5 O MAS AÑOS-SIN VARIEDAD	Secano
Recinto:04-098-109-00371-00016	Cultivo:62000	PASTOS PERMANENTES DE 5 O MAS AÑOS-SIN VARIEDAD	Secano
Recinto:04-098-109-00371-00017	Cultivo:62000	PASTOS PERMANENTES DE 5 O MAS AÑOS-SIN VARIEDAD	Secano
Recinto:04-098-109-00371-00018	Cultivo:62000	PASTOS PERMANENTES DE 5 O MAS AÑOS-SIN VARIEDAD	Secano
Recinto:04-098-109-00373-00001	Cultivo:62000	PASTOS PERMANENTES DE 5 O MAS AÑOS-SIN VARIEDAD	Secano

Datos considerados para el Cálculo de la Carga Ganadera del expediente

Superficie determinada para Cálculo Carga Ganadera: 0,00 ha

Carga Ganadera del Expediente: 0,00 ugm/ha

Incidenias de carga ganadera**INCIDENCIA DESCRIPCIÓN**

(1) Con incidencias que retienen pago o deniegan el expediente.

(2) Se calcula sobre superficie declarada admisible.

(3) Aplicación del artículo 16 bis del RD 147/2023.

(4) Expediente con algunos recintos de pastos permanentes ubicados en espacios protegidos donde la carga ganadera mínima será 0,1 UGM/ha.

Puede verificar la integridad de una copia de este documento mediante la lectura del código QR adjunto o mediante el acceso a la dirección <https://ws050.juntadeandalucia.es/verificarFirma> indicando el código de VERIFICACIÓN

FIRMADO POR	RAQUEL MARIA ESPIN CRESPO	29/01/2025	
VERIFICACIÓN	Pk2jmMURSWMFXCU9VKGJQRQ2Q7H5BP3	PÁG. 188/2713	



3795	Recinto declarado con una situación de riesgo de abandono. Recinto:04-098-088-00090-00002 Cultivo: -
86122	Recinto superficie forrajera que realiza la actividad de producción de pastoreo y no declara el o los códigos del Registro de Explotaciones Ganaderas de Andalucía, REGA. Recinto:04-063-008-00325-00012 Cultivo:62000 PASTOS PERMANENTES DE 5 O MAS AÑOS-SIN VARIEDAD Secano Recinto:04-063-008-00325-00005 Cultivo:62000 PASTOS PERMANENTES DE 5 O MAS AÑOS-SIN VARIEDAD Secano Recinto:04-098-109-00371-00018 Cultivo:62000 PASTOS PERMANENTES DE 5 O MAS AÑOS-SIN VARIEDAD Secano Recinto:04-098-109-00371-00017 Cultivo:62000 PASTOS PERMANENTES DE 5 O MAS AÑOS-SIN VARIEDAD Secano Recinto:04-098-109-00371-00016 Cultivo:62000 PASTOS PERMANENTES DE 5 O MAS AÑOS-SIN VARIEDAD Secano Recinto:04-098-109-00371-00015 Cultivo:62000 PASTOS PERMANENTES DE 5 O MAS AÑOS-SIN VARIEDAD Secano Recinto:04-098-109-00371-00014 Cultivo:62000 PASTOS PERMANENTES DE 5 O MAS AÑOS-SIN VARIEDAD Secano Recinto:04-098-109-00351-00005 Cultivo:62000 PASTOS PERMANENTES DE 5 O MAS AÑOS-SIN VARIEDAD Secano Recinto:04-098-086-00019-00005 Cultivo:62000 PASTOS PERMANENTES DE 5 O MAS AÑOS-SIN VARIEDAD Secano Recinto:04-098-086-00007-00004 Cultivo:62000 PASTOS PERMANENTES DE 5 O MAS AÑOS-SIN VARIEDAD Secano Recinto:04-063-008-00154-00013 Cultivo:62000 PASTOS PERMANENTES DE 5 O MAS AÑOS-SIN VARIEDAD Secano Recinto:04-098-108-00301-00009 Cultivo:62000 PASTOS PERMANENTES DE 5 O MAS AÑOS-SIN VARIEDAD Secano Recinto:04-098-108-00301-00008 Cultivo:62000 PASTOS PERMANENTES DE 5 O MAS AÑOS-SIN VARIEDAD Secano Recinto:04-098-109-00200-00004 Cultivo:62000 PASTOS PERMANENTES DE 5 O MAS AÑOS-SIN VARIEDAD Secano Recinto:04-098-108-00301-00002 Cultivo:62000 PASTOS PERMANENTES DE 5 O MAS AÑOS-SIN VARIEDAD Secano Recinto:04-098-108-00301-00003 Cultivo:62000 PASTOS PERMANENTES DE 5 O MAS AÑOS-SIN VARIEDAD Secano Recinto:04-098-108-00301-00006 Cultivo:62000 PASTOS PERMANENTES DE 5 O MAS AÑOS-SIN VARIEDAD Secano Recinto:04-098-108-00301-00005 Cultivo:62000 PASTOS PERMANENTES DE 5 O MAS AÑOS-SIN VARIEDAD Secano Recinto:04-098-109-00351-00002 Cultivo:62000 PASTOS PERMANENTES DE 5 O MAS AÑOS-SIN VARIEDAD Secano Recinto:04-098-109-00358-00004 Cultivo:62000 PASTOS PERMANENTES DE 5 O MAS AÑOS-SIN VARIEDAD Secano Recinto:04-098-109-00205-00006 Cultivo:62000 PASTOS PERMANENTES DE 5 O MAS AÑOS-SIN VARIEDAD Secano Recinto:04-098-109-00353-00001 Cultivo:62000 PASTOS PERMANENTES DE 5 O MAS AÑOS-SIN VARIEDAD Secano Recinto:04-098-109-00360-00002 Cultivo:62000 PASTOS PERMANENTES DE 5 O MAS AÑOS-SIN VARIEDAD Secano Recinto:04-098-109-00355-00003 Cultivo:62000 PASTOS PERMANENTES DE 5 O MAS AÑOS-SIN VARIEDAD Secano Recinto:04-098-109-00357-00004 Cultivo:62000 PASTOS PERMANENTES DE 5 O MAS AÑOS-SIN VARIEDAD Secano Recinto:04-098-109-00362-00004 Cultivo:62000 PASTOS PERMANENTES DE 5 O MAS AÑOS-SIN VARIEDAD Secano Recinto:04-098-109-00361-00004 Cultivo:62000 PASTOS PERMANENTES DE 5 O MAS AÑOS-SIN VARIEDAD Secano Recinto:04-098-109-00368-00004 Cultivo:62000 PASTOS PERMANENTES DE 5 O MAS AÑOS-SIN VARIEDAD Secano Recinto:04-098-109-00371-00012 Cultivo:62000 PASTOS PERMANENTES DE 5 O MAS AÑOS-SIN VARIEDAD Secano Recinto:04-098-109-00371-00010 Cultivo:62000 PASTOS PERMANENTES DE 5 O MAS AÑOS-SIN VARIEDAD Secano Recinto:04-098-109-00368-00006 Cultivo:62000 PASTOS PERMANENTES DE 5 O MAS AÑOS-SIN VARIEDAD Secano Recinto:04-098-109-00373-00001 Cultivo:62000 PASTOS PERMANENTES DE 5 O MAS AÑOS-SIN VARIEDAD Secano Recinto:04-098-109-00371-00013 Cultivo:62000 PASTOS PERMANENTES DE 5 O MAS AÑOS-SIN VARIEDAD Secano Recinto:04-098-109-00369-00003 Cultivo:62000 PASTOS PERMANENTES DE 5 O MAS AÑOS-SIN VARIEDAD Secano Recinto:04-098-109-00371-00005 Cultivo:62000 PASTOS PERMANENTES DE 5 O MAS AÑOS-SIN VARIEDAD Secano Recinto:04-098-109-00367-00010 Cultivo:62000 PASTOS PERMANENTES DE 5 O MAS AÑOS-SIN VARIEDAD Secano Recinto:04-098-109-00371-00009 Cultivo:62000 PASTOS PERMANENTES DE 5 O MAS AÑOS-SIN VARIEDAD Secano Recinto:04-098-109-00371-00006 Cultivo:62000 PASTOS PERMANENTES DE 5 O MAS AÑOS-SIN VARIEDAD Secano Recinto:04-098-088-00090-00002 Cultivo:20000 BARBECHO TRADICIONAL-SIN VARIEDAD Secano Recinto:04-063-008-00154-00011 Cultivo:62000 PASTOS PERMANENTES DE 5 O MAS AÑOS-SIN VARIEDAD Secano Recinto:04-063-008-00154-00010 Cultivo:62000 PASTOS PERMANENTES DE 5 O MAS AÑOS-SIN VARIEDAD Secano Recinto:04-063-008-00154-00012 Cultivo:62000 PASTOS PERMANENTES DE 5 O MAS AÑOS-SIN VARIEDAD Secano Recinto:04-063-007-00114-00003 Cultivo:62000 PASTOS PERMANENTES DE 5 O MAS AÑOS-SIN VARIEDAD Secano Recinto:04-063-007-00114-00001 Cultivo:62000 PASTOS PERMANENTES DE 5 O MAS AÑOS-SIN VARIEDAD Secano Recinto:04-063-008-00154-00009 Cultivo:62000 PASTOS PERMANENTES DE 5 O MAS AÑOS-SIN VARIEDAD Secano Recinto:04-063-008-00154-00006 Cultivo:62000 PASTOS PERMANENTES DE 5 O MAS AÑOS-SIN VARIEDAD Secano Recinto:04-063-008-00157-00004 Cultivo:62000 PASTOS PERMANENTES DE 5 O MAS AÑOS-SIN VARIEDAD Secano Recinto:04-063-023-00088-00001 Cultivo:20000 BARBECHO TRADICIONAL-SIN VARIEDAD Secano Recinto:04-098-041-00113-00003 Cultivo:62000 PASTOS PERMANENTES DE 5 O MAS AÑOS-SIN VARIEDAD Secano Recinto:04-063-008-00154-00029 Cultivo:62000 PASTOS PERMANENTES DE 5 O MAS AÑOS-SIN VARIEDAD Secano Recinto:04-063-008-00217-00005 Cultivo:62000 PASTOS PERMANENTES DE 5 O MAS AÑOS-SIN VARIEDAD Secano Recinto:04-063-008-00230-00004 Cultivo:62000 PASTOS PERMANENTES DE 5 O MAS AÑOS-SIN VARIEDAD Secano Recinto:04-063-008-00162-00002 Cultivo:62000 PASTOS PERMANENTES DE 5 O MAS AÑOS-SIN VARIEDAD Secano Recinto:04-063-008-00161-00002 Cultivo:62000 PASTOS PERMANENTES DE 5 O MAS AÑOS-SIN VARIEDAD Secano Recinto:04-063-042-00087-00002 Cultivo:62000 PASTOS PERMANENTES DE 5 O MAS AÑOS-SIN VARIEDAD Secano Recinto:04-098-088-00032-00005 Cultivo:62000 PASTOS PERMANENTES DE 5 O MAS AÑOS-SIN VARIEDAD Secano

(1) Con incidencias que retienen pago o deniegan el expediente.

(2) Se calcula sobre superficie declarada admisible.

(3) Aplicación del artículo 16 bis del RD 147/2023.

(4) Expediente con algunos recintos de pastos permanentes ubicados en espacios protegidos donde la carga ganadera mínima será 0,1 UGM/ha.

Puede verificar la integridad de una copia de este documento mediante la lectura del código QR adjunto o mediante el acceso a la dirección <https://ws050.juntadeandalucia.es/verificarFirma> indicando el código de VERIFICACIÓN

FIRMADO POR	RAQUEL MARIA ESPIN CRESPO	29/01/2025	
VERIFICACIÓN	Pk2jmMURSWMFXCU9VKGJQRQ2Q7H5BP3	PÁG. 189/2713	



	Recinto:04-063-008-00230-00006	Cultivo:62000	PASTOS PERMANENTES DE 5 O MAS AÑOS-SIN VARIEDAD	Secano
	Recinto:04-063-008-00230-00005	Cultivo:62000	PASTOS PERMANENTES DE 5 O MAS AÑOS-SIN VARIEDAD	Secano
	Recinto:04-063-008-00222-00001	Cultivo:62000	PASTOS PERMANENTES DE 5 O MAS AÑOS-SIN VARIEDAD	Secano
	Recinto:04-063-008-00221-00002	Cultivo:62000	PASTOS PERMANENTES DE 5 O MAS AÑOS-SIN VARIEDAD	Secano
	Recinto:04-063-023-00082-00001	Cultivo:20000	BARBECHO TRADICIONAL-SIN VARIEDAD	Secano
	Recinto:04-063-023-00008-00001	Cultivo:20000	BARBECHO TRADICIONAL-SIN VARIEDAD	Secano
	Recinto:04-063-023-00012-00001	Cultivo:20000	BARBECHO TRADICIONAL-SIN VARIEDAD	Secano
	Recinto:04-063-021-00053-00001	Cultivo:20000	BARBECHO TRADICIONAL-SIN VARIEDAD	Secano
	Recinto:04-063-023-00155-00001	Cultivo:20000	BARBECHO TRADICIONAL-SIN VARIEDAD	Secano
	Recinto:04-063-042-00087-00003	Cultivo:62000	PASTOS PERMANENTES DE 5 O MAS AÑOS-SIN VARIEDAD	Secano
	Recinto:04-063-008-00230-00007	Cultivo:62000	PASTOS PERMANENTES DE 5 O MAS AÑOS-SIN VARIEDAD	Secano
	Recinto:04-098-037-00288-00003	Cultivo:62000	PASTOS PERMANENTES DE 5 O MAS AÑOS-SIN VARIEDAD	Secano
	Recinto:04-098-086-00005-00007	Cultivo:62000	PASTOS PERMANENTES DE 5 O MAS AÑOS-SIN VARIEDAD	Secano
	Recinto:04-063-008-00217-00002	Cultivo:62000	PASTOS PERMANENTES DE 5 O MAS AÑOS-SIN VARIEDAD	Secano
	Recinto:04-098-088-00022-00007	Cultivo:62000	PASTOS PERMANENTES DE 5 O MAS AÑOS-SIN VARIEDAD	Secano
	Recinto:04-098-088-00022-00012	Cultivo:62000	PASTOS PERMANENTES DE 5 O MAS AÑOS-SIN VARIEDAD	Secano
	Recinto:04-098-088-00022-00016	Cultivo:62000	PASTOS PERMANENTES DE 5 O MAS AÑOS-SIN VARIEDAD	Secano
	Recinto:04-063-008-00157-00005	Cultivo:62000	PASTOS PERMANENTES DE 5 O MAS AÑOS-SIN VARIEDAD	Secano
	Recinto:04-063-007-00073-00010	Cultivo:62000	PASTOS PERMANENTES DE 5 O MAS AÑOS-SIN VARIEDAD	Secano
	Recinto:04-063-008-00230-00009	Cultivo:62000	PASTOS PERMANENTES DE 5 O MAS AÑOS-SIN VARIEDAD	Secano
	Recinto:04-063-008-00157-00003	Cultivo:62000	PASTOS PERMANENTES DE 5 O MAS AÑOS-SIN VARIEDAD	Secano
	Recinto:04-063-008-00154-00027	Cultivo:62000	PASTOS PERMANENTES DE 5 O MAS AÑOS-SIN VARIEDAD	Secano
	Recinto:04-063-042-00085-00001	Cultivo:20000	BARBECHO TRADICIONAL-SIN VARIEDAD	Secano
	Recinto:04-063-042-00086-00001	Cultivo:20000	BARBECHO TRADICIONAL-SIN VARIEDAD	Secano
	Recinto:04-063-042-00087-00001	Cultivo:20000	BARBECHO TRADICIONAL-SIN VARIEDAD	Secano
	Recinto:04-063-042-00094-00001	Cultivo:20000	BARBECHO TRADICIONAL-SIN VARIEDAD	Secano
	Recinto:04-063-008-00231-00001	Cultivo:62000	PASTOS PERMANENTES DE 5 O MAS AÑOS-SIN VARIEDAD	Secano
	Recinto:04-063-042-00098-00002	Cultivo:62000	PASTOS PERMANENTES DE 5 O MAS AÑOS-SIN VARIEDAD	Secano
	Recinto:04-063-042-00086-00002	Cultivo:62000	PASTOS PERMANENTES DE 5 O MAS AÑOS-SIN VARIEDAD	Secano
86124	Recinto de forrajera para Cálculo de Carga Ganadera que No pertenece a Explotación.			
	Recinto:04-063-008-00325-00012	Cultivo:62000	PASTOS PERMANENTES DE 5 O MAS AÑOS-SIN VARIEDAD	Secano
	Recinto:04-063-008-00325-00005	Cultivo:62000	PASTOS PERMANENTES DE 5 O MAS AÑOS-SIN VARIEDAD	Secano
	Recinto:04-098-109-00371-00018	Cultivo:62000	PASTOS PERMANENTES DE 5 O MAS AÑOS-SIN VARIEDAD	Secano
	Recinto:04-098-109-00371-00017	Cultivo:62000	PASTOS PERMANENTES DE 5 O MAS AÑOS-SIN VARIEDAD	Secano
	Recinto:04-098-109-00371-00016	Cultivo:62000	PASTOS PERMANENTES DE 5 O MAS AÑOS-SIN VARIEDAD	Secano
	Recinto:04-098-109-00371-00015	Cultivo:62000	PASTOS PERMANENTES DE 5 O MAS AÑOS-SIN VARIEDAD	Secano
	Recinto:04-098-109-00371-00014	Cultivo:62000	PASTOS PERMANENTES DE 5 O MAS AÑOS-SIN VARIEDAD	Secano
	Recinto:04-098-109-00351-00005	Cultivo:62000	PASTOS PERMANENTES DE 5 O MAS AÑOS-SIN VARIEDAD	Secano
	Recinto:04-098-086-00019-00005	Cultivo:62000	PASTOS PERMANENTES DE 5 O MAS AÑOS-SIN VARIEDAD	Secano
	Recinto:04-098-086-00007-00004	Cultivo:62000	PASTOS PERMANENTES DE 5 O MAS AÑOS-SIN VARIEDAD	Secano
	Recinto:04-063-008-00154-00013	Cultivo:62000	PASTOS PERMANENTES DE 5 O MAS AÑOS-SIN VARIEDAD	Secano
	Recinto:04-098-108-00301-00009	Cultivo:62000	PASTOS PERMANENTES DE 5 O MAS AÑOS-SIN VARIEDAD	Secano
	Recinto:04-098-108-00301-00008	Cultivo:62000	PASTOS PERMANENTES DE 5 O MAS AÑOS-SIN VARIEDAD	Secano
	Recinto:04-098-109-00200-00004	Cultivo:62000	PASTOS PERMANENTES DE 5 O MAS AÑOS-SIN VARIEDAD	Secano
	Recinto:04-098-108-00301-00002	Cultivo:62000	PASTOS PERMANENTES DE 5 O MAS AÑOS-SIN VARIEDAD	Secano
	Recinto:04-098-108-00301-00003	Cultivo:62000	PASTOS PERMANENTES DE 5 O MAS AÑOS-SIN VARIEDAD	Secano
	Recinto:04-098-108-00301-00006	Cultivo:62000	PASTOS PERMANENTES DE 5 O MAS AÑOS-SIN VARIEDAD	Secano
	Recinto:04-098-108-00301-00005	Cultivo:62000	PASTOS PERMANENTES DE 5 O MAS AÑOS-SIN VARIEDAD	Secano
	Recinto:04-098-109-00351-00002	Cultivo:62000	PASTOS PERMANENTES DE 5 O MAS AÑOS-SIN VARIEDAD	Secano
	Recinto:04-098-109-00358-00004	Cultivo:62000	PASTOS PERMANENTES DE 5 O MAS AÑOS-SIN VARIEDAD	Secano
	Recinto:04-098-109-00205-00006	Cultivo:62000	PASTOS PERMANENTES DE 5 O MAS AÑOS-SIN VARIEDAD	Secano
	Recinto:04-098-109-00353-00001	Cultivo:62000	PASTOS PERMANENTES DE 5 O MAS AÑOS-SIN VARIEDAD	Secano
	Recinto:04-098-109-00360-00002	Cultivo:62000	PASTOS PERMANENTES DE 5 O MAS AÑOS-SIN VARIEDAD	Secano
	Recinto:04-098-109-00355-00003	Cultivo:62000	PASTOS PERMANENTES DE 5 O MAS AÑOS-SIN VARIEDAD	Secano
	Recinto:04-098-109-00357-00004	Cultivo:62000	PASTOS PERMANENTES DE 5 O MAS AÑOS-SIN VARIEDAD	Secano
	Recinto:04-098-109-00362-00004	Cultivo:62000	PASTOS PERMANENTES DE 5 O MAS AÑOS-SIN VARIEDAD	Secano
	Recinto:04-098-109-00361-00004	Cultivo:62000	PASTOS PERMANENTES DE 5 O MAS AÑOS-SIN VARIEDAD	Secano
	Recinto:04-098-109-00368-00004	Cultivo:62000	PASTOS PERMANENTES DE 5 O MAS AÑOS-SIN VARIEDAD	Secano
	Recinto:04-098-109-00371-00012	Cultivo:62000	PASTOS PERMANENTES DE 5 O MAS AÑOS-SIN VARIEDAD	Secano
	Recinto:04-098-109-00371-00010	Cultivo:62000	PASTOS PERMANENTES DE 5 O MAS AÑOS-SIN VARIEDAD	Secano

(1) Con incidencias que retienen pago o deniegan el expediente.

(2) Se calcula sobre superficie declarada admisible.

(3) Aplicación del artículo 16 bis del RD 147/2023.

(4) Expediente con algunos recintos de pastos permanentes ubicados en espacios protegidos donde la carga ganadera mínima será 0,1 UGM/ha.

Puede verificar la integridad de una copia de este documento mediante la lectura del código QR adjunto o mediante el acceso a la dirección <https://ws050.juntadeandalucia.es/verificarFirma> indicando el código de VERIFICACIÓN

FIRMADO POR

RAQUEL MARIA ESPIN CRESPO

29/01/2025

VERIFICACIÓN

Pk2jmMURSWMFXCU9VKGJQRQ2Q7H5BP3

PÁG. 190/2713





	Recinto:04-098-109-00368-00006	Cultivo:62000	PASTOS PERMANENTES DE 5 O MAS AÑOS-SIN VARIEDAD	Secano
	Recinto:04-098-109-00373-00001	Cultivo:62000	PASTOS PERMANENTES DE 5 O MAS AÑOS-SIN VARIEDAD	Secano
	Recinto:04-098-109-00371-00013	Cultivo:62000	PASTOS PERMANENTES DE 5 O MAS AÑOS-SIN VARIEDAD	Secano
	Recinto:04-098-109-00369-00003	Cultivo:62000	PASTOS PERMANENTES DE 5 O MAS AÑOS-SIN VARIEDAD	Secano
	Recinto:04-098-109-00371-00005	Cultivo:62000	PASTOS PERMANENTES DE 5 O MAS AÑOS-SIN VARIEDAD	Secano
	Recinto:04-098-109-00367-00010	Cultivo:62000	PASTOS PERMANENTES DE 5 O MAS AÑOS-SIN VARIEDAD	Secano
	Recinto:04-098-109-00371-00009	Cultivo:62000	PASTOS PERMANENTES DE 5 O MAS AÑOS-SIN VARIEDAD	Secano
	Recinto:04-098-109-00371-00006	Cultivo:62000	PASTOS PERMANENTES DE 5 O MAS AÑOS-SIN VARIEDAD	Secano
	Recinto:04-098-088-00090-00002	Cultivo:20000	BARBECHO TRADICIONAL-SIN VARIEDAD	Secano
	Recinto:04-063-008-00154-00011	Cultivo:62000	PASTOS PERMANENTES DE 5 O MAS AÑOS-SIN VARIEDAD	Secano
	Recinto:04-063-008-00154-00010	Cultivo:62000	PASTOS PERMANENTES DE 5 O MAS AÑOS-SIN VARIEDAD	Secano
	Recinto:04-063-008-00154-00012	Cultivo:62000	PASTOS PERMANENTES DE 5 O MAS AÑOS-SIN VARIEDAD	Secano
	Recinto:04-063-007-00114-00003	Cultivo:62000	PASTOS PERMANENTES DE 5 O MAS AÑOS-SIN VARIEDAD	Secano
	Recinto:04-063-007-00114-00001	Cultivo:62000	PASTOS PERMANENTES DE 5 O MAS AÑOS-SIN VARIEDAD	Secano
	Recinto:04-063-008-00154-00009	Cultivo:62000	PASTOS PERMANENTES DE 5 O MAS AÑOS-SIN VARIEDAD	Secano
	Recinto:04-063-008-00154-00006	Cultivo:62000	PASTOS PERMANENTES DE 5 O MAS AÑOS-SIN VARIEDAD	Secano
	Recinto:04-063-008-00157-00004	Cultivo:62000	PASTOS PERMANENTES DE 5 O MAS AÑOS-SIN VARIEDAD	Secano
	Recinto:04-063-023-00088-00001	Cultivo:20000	BARBECHO TRADICIONAL-SIN VARIEDAD	Secano
	Recinto:04-098-041-00113-00003	Cultivo:62000	PASTOS PERMANENTES DE 5 O MAS AÑOS-SIN VARIEDAD	Secano
	Recinto:04-063-008-00154-00029	Cultivo:62000	PASTOS PERMANENTES DE 5 O MAS AÑOS-SIN VARIEDAD	Secano
	Recinto:04-063-008-00217-00005	Cultivo:62000	PASTOS PERMANENTES DE 5 O MAS AÑOS-SIN VARIEDAD	Secano
	Recinto:04-063-008-00230-00004	Cultivo:62000	PASTOS PERMANENTES DE 5 O MAS AÑOS-SIN VARIEDAD	Secano
	Recinto:04-063-008-00162-00002	Cultivo:62000	PASTOS PERMANENTES DE 5 O MAS AÑOS-SIN VARIEDAD	Secano
	Recinto:04-063-008-00161-00002	Cultivo:62000	PASTOS PERMANENTES DE 5 O MAS AÑOS-SIN VARIEDAD	Secano
	Recinto:04-063-042-00087-00002	Cultivo:62000	PASTOS PERMANENTES DE 5 O MAS AÑOS-SIN VARIEDAD	Secano
	Recinto:04-098-088-00032-00005	Cultivo:62000	PASTOS PERMANENTES DE 5 O MAS AÑOS-SIN VARIEDAD	Secano
	Recinto:04-063-008-00230-00006	Cultivo:62000	PASTOS PERMANENTES DE 5 O MAS AÑOS-SIN VARIEDAD	Secano
	Recinto:04-063-008-00230-00005	Cultivo:62000	PASTOS PERMANENTES DE 5 O MAS AÑOS-SIN VARIEDAD	Secano
	Recinto:04-063-008-00222-00001	Cultivo:62000	PASTOS PERMANENTES DE 5 O MAS AÑOS-SIN VARIEDAD	Secano
	Recinto:04-063-008-00221-00002	Cultivo:62000	PASTOS PERMANENTES DE 5 O MAS AÑOS-SIN VARIEDAD	Secano
	Recinto:04-063-023-00082-00001	Cultivo:20000	BARBECHO TRADICIONAL-SIN VARIEDAD	Secano
	Recinto:04-063-023-00008-00001	Cultivo:20000	BARBECHO TRADICIONAL-SIN VARIEDAD	Secano
	Recinto:04-063-023-00012-00001	Cultivo:20000	BARBECHO TRADICIONAL-SIN VARIEDAD	Secano
	Recinto:04-063-021-00053-00001	Cultivo:20000	BARBECHO TRADICIONAL-SIN VARIEDAD	Secano
	Recinto:04-063-023-00155-00001	Cultivo:20000	BARBECHO TRADICIONAL-SIN VARIEDAD	Secano
	Recinto:04-063-042-00087-00003	Cultivo:62000	PASTOS PERMANENTES DE 5 O MAS AÑOS-SIN VARIEDAD	Secano
	Recinto:04-063-008-00230-00007	Cultivo:62000	PASTOS PERMANENTES DE 5 O MAS AÑOS-SIN VARIEDAD	Secano
	Recinto:04-098-037-00288-00003	Cultivo:62000	PASTOS PERMANENTES DE 5 O MAS AÑOS-SIN VARIEDAD	Secano
	Recinto:04-098-086-00005-00007	Cultivo:62000	PASTOS PERMANENTES DE 5 O MAS AÑOS-SIN VARIEDAD	Secano
	Recinto:04-063-008-00217-00002	Cultivo:62000	PASTOS PERMANENTES DE 5 O MAS AÑOS-SIN VARIEDAD	Secano
	Recinto:04-098-088-00022-00007	Cultivo:62000	PASTOS PERMANENTES DE 5 O MAS AÑOS-SIN VARIEDAD	Secano
	Recinto:04-098-088-00022-00012	Cultivo:62000	PASTOS PERMANENTES DE 5 O MAS AÑOS-SIN VARIEDAD	Secano
	Recinto:04-098-088-00022-00016	Cultivo:62000	PASTOS PERMANENTES DE 5 O MAS AÑOS-SIN VARIEDAD	Secano
	Recinto:04-063-008-00157-00005	Cultivo:62000	PASTOS PERMANENTES DE 5 O MAS AÑOS-SIN VARIEDAD	Secano
	Recinto:04-063-007-00073-00010	Cultivo:62000	PASTOS PERMANENTES DE 5 O MAS AÑOS-SIN VARIEDAD	Secano
	Recinto:04-063-008-00230-00009	Cultivo:62000	PASTOS PERMANENTES DE 5 O MAS AÑOS-SIN VARIEDAD	Secano
	Recinto:04-063-008-00157-00003	Cultivo:62000	PASTOS PERMANENTES DE 5 O MAS AÑOS-SIN VARIEDAD	Secano
	Recinto:04-063-008-00154-00027	Cultivo:62000	PASTOS PERMANENTES DE 5 O MAS AÑOS-SIN VARIEDAD	Secano
	Recinto:04-063-042-00085-00001	Cultivo:20000	BARBECHO TRADICIONAL-SIN VARIEDAD	Secano
	Recinto:04-063-042-00086-00001	Cultivo:20000	BARBECHO TRADICIONAL-SIN VARIEDAD	Secano
	Recinto:04-063-042-00087-00001	Cultivo:20000	BARBECHO TRADICIONAL-SIN VARIEDAD	Secano
	Recinto:04-063-042-00094-00001	Cultivo:20000	BARBECHO TRADICIONAL-SIN VARIEDAD	Secano
	Recinto:04-063-008-00231-00001	Cultivo:62000	PASTOS PERMANENTES DE 5 O MAS AÑOS-SIN VARIEDAD	Secano
	Recinto:04-063-042-00098-00002	Cultivo:62000	PASTOS PERMANENTES DE 5 O MAS AÑOS-SIN VARIEDAD	Secano
	Recinto:04-063-042-00086-00002	Cultivo:62000	PASTOS PERMANENTES DE 5 O MAS AÑOS-SIN VARIEDAD	Secano
86128	Recinto de Forrajeras que no ha contabilizado para Carga Ganadera por no tener una explotación válida para el cálculo de la Carga Ganadera			
	Recinto:04-063-008-00328-00001	Cultivo:62	PASTOS PERMANENTES DE 5 O MAS AÑOS-	
	Recinto:04-063-008-00326-00011	Cultivo:62	PASTOS PERMANENTES DE 5 O MAS AÑOS-	
	Recinto:04-063-008-00326-00009	Cultivo:62	PASTOS PERMANENTES DE 5 O MAS AÑOS-	
	Recinto:04-063-008-00326-00007	Cultivo:62	PASTOS PERMANENTES DE 5 O MAS AÑOS-	

(1) Con incidencias que retienen pago o deniegan el expediente.

(2) Se calcula sobre superficie declarada admisible.

(3) Aplicación del artículo 16 bis del RD 147/2023.

(4) Expediente con algunos recintos de pastos permanentes ubicados en espacios protegidos donde la carga ganadera mínima será 0,1 UGM/ha.

Puede verificar la integridad de una copia de este documento mediante la lectura del código QR adjunto o mediante el acceso a la dirección <https://ws050.juntadeandalucia.es/verificarFirma> indicando el código de VERIFICACIÓN

FIRMADO POR	RAQUEL MARIA ESPIN CRESPO	29/01/2025
VERIFICACIÓN	Pk2jmMURSWMFXC9VKGJQRQ2Q7H5BP3	PÁG. 191/2713





Recinto:04-063-008-00325-00012 Cultivo:62 PASTOS PERMANENTES DE 5 O MAS AÑOS-
 Recinto:04-063-008-00325-00005 Cultivo:62 PASTOS PERMANENTES DE 5 O MAS AÑOS-
 Recinto:04-063-008-00325-00001 Cultivo:62 PASTOS PERMANENTES DE 5 O MAS AÑOS-
 Recinto:04-063-007-00132-00001 Cultivo:63 PASTOS DE MENOS DE 5 AÑOS-
 Recinto:04-063-007-00131-00001 Cultivo:63 PASTOS DE MENOS DE 5 AÑOS-
 Recinto:04-063-007-00130-00001 Cultivo:63 PASTOS DE MENOS DE 5 AÑOS-
 Recinto:04-098-109-00371-00018 Cultivo:62 PASTOS PERMANENTES DE 5 O MAS AÑOS-
 Recinto:04-098-109-00371-00017 Cultivo:62 PASTOS PERMANENTES DE 5 O MAS AÑOS-
 Recinto:04-098-109-00371-00016 Cultivo:62 PASTOS PERMANENTES DE 5 O MAS AÑOS-
 Recinto:04-098-109-00371-00015 Cultivo:62 PASTOS PERMANENTES DE 5 O MAS AÑOS-
 Recinto:04-098-109-00371-00014 Cultivo:62 PASTOS PERMANENTES DE 5 O MAS AÑOS-
 Recinto:04-098-109-00351-00005 Cultivo:62 PASTOS PERMANENTES DE 5 O MAS AÑOS-
 Recinto:04-098-108-00300-00003 Cultivo:62 PASTOS PERMANENTES DE 5 O MAS AÑOS-
 Recinto:04-098-086-00019-00005 Cultivo:62 PASTOS PERMANENTES DE 5 O MAS AÑOS-
 Recinto:04-098-086-00007-00004 Cultivo:62 PASTOS PERMANENTES DE 5 O MAS AÑOS-
 Recinto:04-063-008-00154-00013 Cultivo:62 PASTOS PERMANENTES DE 5 O MAS AÑOS-
 Recinto:04-098-108-00301-00009 Cultivo:62 PASTOS PERMANENTES DE 5 O MAS AÑOS-
 Recinto:04-098-108-00301-00008 Cultivo:62 PASTOS PERMANENTES DE 5 O MAS AÑOS-
 Recinto:04-098-109-00200-00004 Cultivo:62 PASTOS PERMANENTES DE 5 O MAS AÑOS-
 Recinto:04-098-108-00301-00002 Cultivo:62 PASTOS PERMANENTES DE 5 O MAS AÑOS-
 Recinto:04-098-108-00301-00003 Cultivo:62 PASTOS PERMANENTES DE 5 O MAS AÑOS-
 Recinto:04-098-108-00301-00006 Cultivo:62 PASTOS PERMANENTES DE 5 O MAS AÑOS-
 Recinto:04-098-108-00301-00005 Cultivo:62 PASTOS PERMANENTES DE 5 O MAS AÑOS-
 Recinto:04-098-109-00351-00002 Cultivo:62 PASTOS PERMANENTES DE 5 O MAS AÑOS-
 Recinto:04-098-109-00358-00004 Cultivo:62 PASTOS PERMANENTES DE 5 O MAS AÑOS-
 Recinto:04-098-109-00205-00006 Cultivo:62 PASTOS PERMANENTES DE 5 O MAS AÑOS-
 Recinto:04-098-109-00353-00001 Cultivo:62 PASTOS PERMANENTES DE 5 O MAS AÑOS-
 Recinto:04-098-109-00360-00002 Cultivo:62 PASTOS PERMANENTES DE 5 O MAS AÑOS-
 Recinto:04-098-109-00355-00003 Cultivo:62 PASTOS PERMANENTES DE 5 O MAS AÑOS-
 Recinto:04-098-109-00357-00004 Cultivo:62 PASTOS PERMANENTES DE 5 O MAS AÑOS-
 Recinto:04-098-109-00362-00004 Cultivo:62 PASTOS PERMANENTES DE 5 O MAS AÑOS-
 Recinto:04-098-109-00361-00004 Cultivo:62 PASTOS PERMANENTES DE 5 O MAS AÑOS-
 Recinto:04-098-109-00368-00004 Cultivo:62 PASTOS PERMANENTES DE 5 O MAS AÑOS-
 Recinto:04-098-109-00371-00012 Cultivo:62 PASTOS PERMANENTES DE 5 O MAS AÑOS-
 Recinto:04-098-109-00371-00010 Cultivo:62 PASTOS PERMANENTES DE 5 O MAS AÑOS-
 Recinto:04-098-109-00368-00006 Cultivo:62 PASTOS PERMANENTES DE 5 O MAS AÑOS-
 Recinto:04-098-109-00373-00001 Cultivo:62 PASTOS PERMANENTES DE 5 O MAS AÑOS-
 Recinto:04-098-109-00371-00013 Cultivo:62 PASTOS PERMANENTES DE 5 O MAS AÑOS-
 Recinto:04-098-109-00369-00003 Cultivo:62 PASTOS PERMANENTES DE 5 O MAS AÑOS-
 Recinto:04-098-109-00371-00005 Cultivo:62 PASTOS PERMANENTES DE 5 O MAS AÑOS-
 Recinto:04-098-109-00367-00010 Cultivo:62 PASTOS PERMANENTES DE 5 O MAS AÑOS-
 Recinto:04-098-109-00371-00009 Cultivo:62 PASTOS PERMANENTES DE 5 O MAS AÑOS-
 Recinto:04-098-109-00371-00006 Cultivo:62 PASTOS PERMANENTES DE 5 O MAS AÑOS-
 Recinto:18-149-021-00035-00002 Cultivo:62 PASTOS PERMANENTES DE 5 O MAS AÑOS-
 Recinto:04-063-008-00160-00001 Cultivo:62 PASTOS PERMANENTES DE 5 O MAS AÑOS-
 Recinto:04-063-008-00214-00001 Cultivo:62 PASTOS PERMANENTES DE 5 O MAS AÑOS-
 Recinto:04-098-088-00090-00002 Cultivo:20 BARBECHO TRADICIONAL-
 Recinto:04-098-039-00004-00003 Cultivo:62 PASTOS PERMANENTES DE 5 O MAS AÑOS-
 Recinto:04-063-007-00072-00001 Cultivo:62 PASTOS PERMANENTES DE 5 O MAS AÑOS-
 Recinto:04-063-008-00154-00011 Cultivo:62 PASTOS PERMANENTES DE 5 O MAS AÑOS-
 Recinto:04-063-008-00154-00010 Cultivo:62 PASTOS PERMANENTES DE 5 O MAS AÑOS-
 Recinto:04-063-008-00154-00012 Cultivo:62 PASTOS PERMANENTES DE 5 O MAS AÑOS-
 Recinto:04-063-007-00114-00003 Cultivo:62 PASTOS PERMANENTES DE 5 O MAS AÑOS-
 Recinto:04-063-007-00114-00001 Cultivo:62 PASTOS PERMANENTES DE 5 O MAS AÑOS-
 Recinto:04-063-008-00154-00009 Cultivo:62 PASTOS PERMANENTES DE 5 O MAS AÑOS-
 Recinto:04-063-008-00154-00006 Cultivo:62 PASTOS PERMANENTES DE 5 O MAS AÑOS-
 Recinto:04-098-041-00127-00005 Cultivo:62 PASTOS PERMANENTES DE 5 O MAS AÑOS-
 Recinto:04-063-007-00073-00011 Cultivo:62 PASTOS PERMANENTES DE 5 O MAS AÑOS-
 Recinto:04-063-008-00157-00004 Cultivo:62 PASTOS PERMANENTES DE 5 O MAS AÑOS-
 Recinto:04-063-023-00088-00001 Cultivo:20 BARBECHO TRADICIONAL-

(1) Con incidencias que retienen pago o deniegan el expediente.

(2) Se calcula sobre superficie declarada admisible.

(3) Aplicación del artículo 16 bis del RD 147/2023.

(4) Expediente con algunos recintos de pastos permanentes ubicados en espacios protegidos donde la carga ganadera mínima será 0,1 UGM/ha.

Puede verificar la integridad de una copia de este documento mediante la lectura del código QR adjunto o mediante el acceso a la dirección <https://ws050.juntadeandalucia.es/verificarFirma> indicando el código de VERIFICACIÓN

FIRMADO POR	RAQUEL MARIA ESPIN CRESPO	29/01/2025	
VERIFICACIÓN	Pk2jmMURSWMFXCU9VKGJQR2Q7H5BP3	PÁG. 192/2713	



	Recinto:04-063-007-00073-00013	Cultivo:62	PASTOS PERMANENTES DE 5 O MAS AÑOS-
	Recinto:04-063-007-00114-00004	Cultivo:62	PASTOS PERMANENTES DE 5 O MAS AÑOS-
	Recinto:04-098-041-00106-00009	Cultivo:62	PASTOS PERMANENTES DE 5 O MAS AÑOS-
	Recinto:04-098-041-00113-00003	Cultivo:62	PASTOS PERMANENTES DE 5 O MAS AÑOS-
	Recinto:04-063-007-00079-00014	Cultivo:62	PASTOS PERMANENTES DE 5 O MAS AÑOS-
	Recinto:04-063-008-00154-00028	Cultivo:62	PASTOS PERMANENTES DE 5 O MAS AÑOS-
	Recinto:04-063-008-00154-00029	Cultivo:62	PASTOS PERMANENTES DE 5 O MAS AÑOS-
	Recinto:04-063-008-00217-00005	Cultivo:62	PASTOS PERMANENTES DE 5 O MAS AÑOS-
	Recinto:04-063-008-00230-00004	Cultivo:62	PASTOS PERMANENTES DE 5 O MAS AÑOS-
	Recinto:04-063-008-00162-00002	Cultivo:62	PASTOS PERMANENTES DE 5 O MAS AÑOS-
	Recinto:04-063-008-00161-00002	Cultivo:62	PASTOS PERMANENTES DE 5 O MAS AÑOS-
	Recinto:04-063-042-00087-00002	Cultivo:62	PASTOS PERMANENTES DE 5 O MAS AÑOS-
	Recinto:04-098-088-00032-00005	Cultivo:62	PASTOS PERMANENTES DE 5 O MAS AÑOS-
	Recinto:04-063-008-00230-00006	Cultivo:62	PASTOS PERMANENTES DE 5 O MAS AÑOS-
	Recinto:04-063-008-00230-00005	Cultivo:62	PASTOS PERMANENTES DE 5 O MAS AÑOS-
	Recinto:04-063-008-00222-00001	Cultivo:62	PASTOS PERMANENTES DE 5 O MAS AÑOS-
	Recinto:04-063-008-00221-00002	Cultivo:62	PASTOS PERMANENTES DE 5 O MAS AÑOS-
	Recinto:04-063-007-00073-00007	Cultivo:62	PASTOS PERMANENTES DE 5 O MAS AÑOS-
	Recinto:04-063-007-00073-00016	Cultivo:62	PASTOS PERMANENTES DE 5 O MAS AÑOS-
	Recinto:04-063-007-00073-00015	Cultivo:62	PASTOS PERMANENTES DE 5 O MAS AÑOS-
	Recinto:04-063-007-00071-00003	Cultivo:62	PASTOS PERMANENTES DE 5 O MAS AÑOS-
	Recinto:04-063-007-00073-00006	Cultivo:62	PASTOS PERMANENTES DE 5 O MAS AÑOS-
	Recinto:04-063-023-00082-00001	Cultivo:20	BARBECHO TRADICIONAL-
	Recinto:04-063-023-00008-00001	Cultivo:20	BARBECHO TRADICIONAL-
	Recinto:04-098-088-00022-00011	Cultivo:62	PASTOS PERMANENTES DE 5 O MAS AÑOS-
	Recinto:04-063-023-00012-00001	Cultivo:20	BARBECHO TRADICIONAL-
	Recinto:04-063-021-00053-00001	Cultivo:20	BARBECHO TRADICIONAL-
	Recinto:04-063-023-00155-00001	Cultivo:20	BARBECHO TRADICIONAL-
	Recinto:04-063-042-00087-00003	Cultivo:62	PASTOS PERMANENTES DE 5 O MAS AÑOS-
	Recinto:04-063-008-00230-00007	Cultivo:62	PASTOS PERMANENTES DE 5 O MAS AÑOS-
	Recinto:04-098-037-00288-00003	Cultivo:62	PASTOS PERMANENTES DE 5 O MAS AÑOS-
	Recinto:04-098-088-00032-00003	Cultivo:62	PASTOS PERMANENTES DE 5 O MAS AÑOS-
	Recinto:04-098-086-00005-00007	Cultivo:62	PASTOS PERMANENTES DE 5 O MAS AÑOS-
	Recinto:04-063-008-00217-00002	Cultivo:62	PASTOS PERMANENTES DE 5 O MAS AÑOS-
	Recinto:04-098-088-00022-00007	Cultivo:62	PASTOS PERMANENTES DE 5 O MAS AÑOS-
	Recinto:04-098-088-00022-00012	Cultivo:62	PASTOS PERMANENTES DE 5 O MAS AÑOS-
	Recinto:04-098-088-00022-00016	Cultivo:62	PASTOS PERMANENTES DE 5 O MAS AÑOS-
	Recinto:04-063-008-00157-00005	Cultivo:62	PASTOS PERMANENTES DE 5 O MAS AÑOS-
	Recinto:04-063-007-00073-00010	Cultivo:62	PASTOS PERMANENTES DE 5 O MAS AÑOS-
	Recinto:04-063-008-00230-00009	Cultivo:62	PASTOS PERMANENTES DE 5 O MAS AÑOS-
	Recinto:04-098-088-00024-00003	Cultivo:62	PASTOS PERMANENTES DE 5 O MAS AÑOS-
	Recinto:04-063-007-00073-00008	Cultivo:62	PASTOS PERMANENTES DE 5 O MAS AÑOS-
	Recinto:04-063-008-00157-00003	Cultivo:62	PASTOS PERMANENTES DE 5 O MAS AÑOS-
	Recinto:04-063-008-00154-00027	Cultivo:62	PASTOS PERMANENTES DE 5 O MAS AÑOS-
	Recinto:04-063-007-00073-00014	Cultivo:62	PASTOS PERMANENTES DE 5 O MAS AÑOS-
	Recinto:04-063-042-00085-00001	Cultivo:20	BARBECHO TRADICIONAL-
	Recinto:04-063-042-00086-00001	Cultivo:20	BARBECHO TRADICIONAL-
	Recinto:04-063-042-00087-00001	Cultivo:20	BARBECHO TRADICIONAL-
	Recinto:04-063-042-00094-00001	Cultivo:20	BARBECHO TRADICIONAL-
	Recinto:04-063-008-00231-00001	Cultivo:62	PASTOS PERMANENTES DE 5 O MAS AÑOS-
	Recinto:04-063-042-00098-00002	Cultivo:62	PASTOS PERMANENTES DE 5 O MAS AÑOS-
	Recinto:04-063-042-00086-00002	Cultivo:62	PASTOS PERMANENTES DE 5 O MAS AÑOS-
	Recinto:04-063-042-00094-00002	Cultivo:62	PASTOS PERMANENTES DE 5 O MAS AÑOS-
	Recinto:04-063-008-00230-00010	Cultivo:62	PASTOS PERMANENTES DE 5 O MAS AÑOS-
	Recinto:04-063-007-00079-00015	Cultivo:62	PASTOS PERMANENTES DE 5 O MAS AÑOS-
	Recinto:04-063-007-00052-00004	Cultivo:62	PASTOS PERMANENTES DE 5 O MAS AÑOS-
	Recinto:04-098-088-00022-00013	Cultivo:62	PASTOS PERMANENTES DE 5 O MAS AÑOS-
86132	Recinto superficie forrajera que no realiza la actividad de producción de pastoreo.		
	Recinto:04-098-088-00032-00002	Cultivo:20000	BARBECHO TRADICIONAL-SIN VARIEDAD Secano
	Recinto:04-098-039-00039-00001	Cultivo:20000	BARBECHO TRADICIONAL-SIN VARIEDAD Secano

(1) Con incidencias que retienen pago o deniegan el expediente.
 (2) Se calcula sobre superficie declarada admisible.
 (3) Aplicación del artículo 16 bis del RD 147/2023.
 (4) Expediente con algunos recintos de pastos permanentes ubicados en espacios protegidos donde la carga ganadera mínima será 0,1 UGM/ha.

Puede verificar la integridad de una copia de este documento mediante la lectura del código QR adjunto o mediante el acceso a la dirección <https://ws050.juntadeandalucia.es/verificarFirma> indicando el código de VERIFICACIÓN

FIRMADO POR	RAQUEL MARIA ESPIN CRESPO	29/01/2025	
VERIFICACIÓN	Pk2jmMURSWMFXCU9VKGJQR2Q7H5BP3	PÁG. 193/2713	



	Recinto:04-098-109-00205-00004	Cultivo:20000	BARBECHO TRADICIONAL-SIN VARIEDAD	Secano
	Recinto:04-098-109-00367-00005	Cultivo:20000	BARBECHO TRADICIONAL-SIN VARIEDAD	Secano
	Recinto:04-098-109-00371-00001	Cultivo:20000	BARBECHO TRADICIONAL-SIN VARIEDAD	Secano
	Recinto:04-098-109-00367-00009	Cultivo:20000	BARBECHO TRADICIONAL-SIN VARIEDAD	Secano
	Recinto:04-063-008-00178-00001	Cultivo:20000	BARBECHO TRADICIONAL-SIN VARIEDAD	Secano
	Recinto:04-098-088-00029-00001	Cultivo:20000	BARBECHO TRADICIONAL-SIN VARIEDAD	Secano
	Recinto:04-063-007-00002-00003	Cultivo:20000	BARBECHO TRADICIONAL-SIN VARIEDAD	Secano
	Recinto:04-063-008-00167-00001	Cultivo:20000	BARBECHO TRADICIONAL-SIN VARIEDAD	Secano
	Recinto:04-098-038-00001-00001	Cultivo:20000	BARBECHO TRADICIONAL-SIN VARIEDAD	Secano
	Recinto:04-063-008-00216-00003	Cultivo:20000	BARBECHO TRADICIONAL-SIN VARIEDAD	Secano
	Recinto:04-098-038-00003-00002	Cultivo:20000	BARBECHO TRADICIONAL-SIN VARIEDAD	Secano
	Recinto:04-063-008-00161-00001	Cultivo:20000	BARBECHO TRADICIONAL-SIN VARIEDAD	Secano
	Recinto:04-098-038-00007-00001	Cultivo:20000	BARBECHO TRADICIONAL-SIN VARIEDAD	Secano
	Recinto:04-063-008-00162-00001	Cultivo:20000	BARBECHO TRADICIONAL-SIN VARIEDAD	Secano
	Recinto:04-063-008-00164-00001	Cultivo:20000	BARBECHO TRADICIONAL-SIN VARIEDAD	Secano
	Recinto:04-098-038-00002-00001	Cultivo:20000	BARBECHO TRADICIONAL-SIN VARIEDAD	Secano
	Recinto:04-098-039-00039-00001	Cultivo:20000	BARBECHO TRADICIONAL-SIN VARIEDAD	Secano
	Recinto:04-098-086-00005-00006	Cultivo:20000	BARBECHO TRADICIONAL-SIN VARIEDAD	Secano
	Recinto:04-098-086-00004-00001	Cultivo:20000	BARBECHO TRADICIONAL-SIN VARIEDAD	Secano
	Recinto:04-098-039-00024-00005	Cultivo:20000	BARBECHO TRADICIONAL-SIN VARIEDAD	Secano
	Recinto:04-098-039-00035-00001	Cultivo:20000	BARBECHO TRADICIONAL-SIN VARIEDAD	Secano
	Recinto:04-098-039-00023-00002	Cultivo:20000	BARBECHO TRADICIONAL-SIN VARIEDAD	Secano
	Recinto:04-098-088-00036-00001	Cultivo:20000	BARBECHO TRADICIONAL-SIN VARIEDAD	Secano
	Recinto:04-098-086-00004-00003	Cultivo:20000	BARBECHO TRADICIONAL-SIN VARIEDAD	Secano
	Recinto:04-098-039-00020-00001	Cultivo:20000	BARBECHO TRADICIONAL-SIN VARIEDAD	Secano
	Recinto:04-098-039-00021-00001	Cultivo:20000	BARBECHO TRADICIONAL-SIN VARIEDAD	Secano
	Recinto:04-098-039-00010-00012	Cultivo:20000	BARBECHO TRADICIONAL-SIN VARIEDAD	Secano
	Recinto:04-098-039-00010-00015	Cultivo:20000	BARBECHO TRADICIONAL-SIN VARIEDAD	Secano
	Recinto:04-098-088-00032-00002	Cultivo:20000	BARBECHO TRADICIONAL-SIN VARIEDAD	Secano
	Recinto:04-098-039-00027-00002	Cultivo:20000	BARBECHO TRADICIONAL-SIN VARIEDAD	Secano
	Recinto:04-098-039-00033-00001	Cultivo:20000	BARBECHO TRADICIONAL-SIN VARIEDAD	Secano
	Recinto:04-098-039-00036-00003	Cultivo:20000	BARBECHO TRADICIONAL-SIN VARIEDAD	Secano
	Recinto:04-098-039-00013-00001	Cultivo:20000	BARBECHO TRADICIONAL-SIN VARIEDAD	Secano
	Recinto:04-098-039-00047-00002	Cultivo:20000	BARBECHO TRADICIONAL-SIN VARIEDAD	Secano
	Recinto:04-098-086-00035-00001	Cultivo:20000	BARBECHO TRADICIONAL-SIN VARIEDAD	Secano
	Recinto:04-098-039-00018-00001	Cultivo:20000	BARBECHO TRADICIONAL-SIN VARIEDAD	Secano
	Recinto:04-098-039-00019-00001	Cultivo:20000	BARBECHO TRADICIONAL-SIN VARIEDAD	Secano
	Recinto:04-098-039-00024-00004	Cultivo:20000	BARBECHO TRADICIONAL-SIN VARIEDAD	Secano
	Recinto:04-098-039-00009-00001	Cultivo:20000	BARBECHO TRADICIONAL-SIN VARIEDAD	Secano
	Recinto:04-098-038-00147-00001	Cultivo:20000	BARBECHO TRADICIONAL-SIN VARIEDAD	Secano
	Recinto:04-098-039-00022-00001	Cultivo:20000	BARBECHO TRADICIONAL-SIN VARIEDAD	Secano
	Recinto:04-063-008-00218-00010	Cultivo:20000	BARBECHO TRADICIONAL-SIN VARIEDAD	Secano
	Recinto:04-063-008-00230-00003	Cultivo:20000	BARBECHO TRADICIONAL-SIN VARIEDAD	Secano
	Recinto:04-098-088-00020-00004	Cultivo:20000	BARBECHO TRADICIONAL-SIN VARIEDAD	Secano
	Recinto:04-063-008-00159-00001	Cultivo:20000	BARBECHO TRADICIONAL-SIN VARIEDAD	Secano
	Recinto:04-063-008-00217-00001	Cultivo:20000	BARBECHO TRADICIONAL-SIN VARIEDAD	Secano
	Recinto:04-098-088-00022-00004	Cultivo:20000	BARBECHO TRADICIONAL-SIN VARIEDAD	Secano
	Recinto:04-063-008-00163-00001	Cultivo:20000	BARBECHO TRADICIONAL-SIN VARIEDAD	Secano
	Recinto:04-098-088-00073-00002	Cultivo:20000	BARBECHO TRADICIONAL-SIN VARIEDAD	Secano
	Recinto:04-063-008-00158-00001	Cultivo:20000	BARBECHO TRADICIONAL-SIN VARIEDAD	Secano
	Recinto:04-098-088-00007-00001	Cultivo:20000	BARBECHO TRADICIONAL-SIN VARIEDAD	Secano
	Recinto:04-063-008-00215-00004	Cultivo:20000	BARBECHO TRADICIONAL-SIN VARIEDAD	Secano
86133	Recinto de forrajera No solicitado para Cálculo de Carga Ganadera que No pertenece a Explotación.			
	Recinto:04-063-008-00328-00001	Cultivo:62000	PASTOS PERMANENTES DE 5 O MAS AÑOS-SIN VARIEDAD	Secano
	Recinto:04-063-008-00326-00011	Cultivo:62000	PASTOS PERMANENTES DE 5 O MAS AÑOS-SIN VARIEDAD	Secano
	Recinto:04-063-008-00326-00009	Cultivo:62000	PASTOS PERMANENTES DE 5 O MAS AÑOS-SIN VARIEDAD	Secano
	Recinto:04-063-008-00326-00007	Cultivo:62000	PASTOS PERMANENTES DE 5 O MAS AÑOS-SIN VARIEDAD	Secano
	Recinto:04-063-008-00325-00001	Cultivo:62000	PASTOS PERMANENTES DE 5 O MAS AÑOS-SIN VARIEDAD	Secano
	Recinto:04-063-007-00132-00001	Cultivo:63000	PASTOS DE MENOS DE 5 AÑOS-SIN VARIEDAD	Secano
	Recinto:04-063-007-00131-00001	Cultivo:63000	PASTOS DE MENOS DE 5 AÑOS-SIN VARIEDAD	Secano

(1) Con incidencias que retienen pago o deniegan el expediente.
 (2) Se calcula sobre superficie declarada admisible.
 (3) Aplicación del artículo 16 bis del RD 147/2023.
 (4) Expediente con algunos recintos de pastos permanentes ubicados en espacios protegidos donde la carga ganadera mínima será 0,1 UGM/ha.

Puede verificar la integridad de una copia de este documento mediante la lectura del código QR adjunto o mediante el acceso a la dirección <https://ws050.juntadeandalucia.es/verificarFirma> indicando el código de VERIFICACIÓN

FIRMADO POR	RAQUEL MARIA ESPIN CRESPO	29/01/2025
VERIFICACIÓN	Pk2jmMURSWMFXCU9VKGJQRQ2Q7H5BP3	PÁG. 194/2713





Recinto:04-063-007-00130-00001	Cultivo:63000	PASTOS DE MENOS DE 5 AÑOS-SIN VARIEDAD	Secano
Recinto:04-098-108-00300-00003	Cultivo:62000	PASTOS PERMANENTES DE 5 O MAS AÑOS-SIN VARIEDAD	Secano
Recinto:18-149-021-00035-00002	Cultivo:62000	PASTOS PERMANENTES DE 5 O MAS AÑOS-SIN VARIEDAD	Secano
Recinto:04-063-008-00160-00001	Cultivo:62000	PASTOS PERMANENTES DE 5 O MAS AÑOS-SIN VARIEDAD	Secano
Recinto:04-063-008-00214-00001	Cultivo:62000	PASTOS PERMANENTES DE 5 O MAS AÑOS-SIN VARIEDAD	Secano
Recinto:04-098-039-00004-00003	Cultivo:62000	PASTOS PERMANENTES DE 5 O MAS AÑOS-SIN VARIEDAD	Secano
Recinto:04-063-007-00072-00001	Cultivo:62000	PASTOS PERMANENTES DE 5 O MAS AÑOS-SIN VARIEDAD	Secano
Recinto:04-098-041-00127-00005	Cultivo:62000	PASTOS PERMANENTES DE 5 O MAS AÑOS-SIN VARIEDAD	Secano
Recinto:04-063-007-00073-00011	Cultivo:62000	PASTOS PERMANENTES DE 5 O MAS AÑOS-SIN VARIEDAD	Secano
Recinto:04-063-007-00073-00013	Cultivo:62000	PASTOS PERMANENTES DE 5 O MAS AÑOS-SIN VARIEDAD	Secano
Recinto:04-063-007-00114-00004	Cultivo:62000	PASTOS PERMANENTES DE 5 O MAS AÑOS-SIN VARIEDAD	Secano
Recinto:04-098-041-00106-00009	Cultivo:62000	PASTOS PERMANENTES DE 5 O MAS AÑOS-SIN VARIEDAD	Secano
Recinto:04-063-007-00079-00014	Cultivo:62000	PASTOS PERMANENTES DE 5 O MAS AÑOS-SIN VARIEDAD	Secano
Recinto:04-063-008-00154-00028	Cultivo:62000	PASTOS PERMANENTES DE 5 O MAS AÑOS-SIN VARIEDAD	Secano
Recinto:04-063-007-00073-00007	Cultivo:62000	PASTOS PERMANENTES DE 5 O MAS AÑOS-SIN VARIEDAD	Secano
Recinto:04-063-007-00073-00016	Cultivo:62000	PASTOS PERMANENTES DE 5 O MAS AÑOS-SIN VARIEDAD	Secano
Recinto:04-063-007-00073-00015	Cultivo:62000	PASTOS PERMANENTES DE 5 O MAS AÑOS-SIN VARIEDAD	Secano
Recinto:04-063-007-00071-00003	Cultivo:62000	PASTOS PERMANENTES DE 5 O MAS AÑOS-SIN VARIEDAD	Secano
Recinto:04-063-007-00073-00006	Cultivo:62000	PASTOS PERMANENTES DE 5 O MAS AÑOS-SIN VARIEDAD	Secano
Recinto:04-098-088-00022-00011	Cultivo:62000	PASTOS PERMANENTES DE 5 O MAS AÑOS-SIN VARIEDAD	Secano
Recinto:04-098-088-00032-00003	Cultivo:62000	PASTOS PERMANENTES DE 5 O MAS AÑOS-SIN VARIEDAD	Secano
Recinto:04-098-088-00024-00003	Cultivo:62000	PASTOS PERMANENTES DE 5 O MAS AÑOS-SIN VARIEDAD	Secano
Recinto:04-063-007-00073-00008	Cultivo:62000	PASTOS PERMANENTES DE 5 O MAS AÑOS-SIN VARIEDAD	Secano
Recinto:04-063-007-00073-00014	Cultivo:62000	PASTOS PERMANENTES DE 5 O MAS AÑOS-SIN VARIEDAD	Secano
Recinto:04-063-042-00094-00002	Cultivo:62000	PASTOS PERMANENTES DE 5 O MAS AÑOS-SIN VARIEDAD	Secano
Recinto:04-063-008-00230-00010	Cultivo:62000	PASTOS PERMANENTES DE 5 O MAS AÑOS-SIN VARIEDAD	Secano
Recinto:04-063-007-00079-00015	Cultivo:62000	PASTOS PERMANENTES DE 5 O MAS AÑOS-SIN VARIEDAD	Secano
Recinto:04-063-007-00052-00004	Cultivo:62000	PASTOS PERMANENTES DE 5 O MAS AÑOS-SIN VARIEDAD	Secano
Recinto:04-098-088-00022-00013	Cultivo:62000	PASTOS PERMANENTES DE 5 O MAS AÑOS-SIN VARIEDAD	Secano

(1) Con incidencias que retienen pago o deniegan el expediente.

(2) Se calcula sobre superficie declarada admisible.

(3) Aplicación del artículo 16 bis del RD 147/2023.

(4) Expediente con algunos recintos de pastos permanentes ubicados en espacios protegidos donde la carga ganadera mínima será 0,1 UGM/ha.

Puede verificar la integridad de una copia de este documento mediante la lectura del código QR adjunto o mediante el acceso a la dirección <https://ws050.juntadeandalucia.es/verificarFirma> indicando el código de VERIFICACIÓN

FIRMADO POR	RAQUEL MARIA ESPIN CRESPO	29/01/2025	
VERIFICACIÓN	Pk2jmMURSWMFXCU9VKGJQRQ2Q7H5BP3	PÁG. 195/2713	



APELLIDOS Y NOMBRE / RAZÓN SOCIAL
MARTINEZ CARRASCO JOSE ANDRES

NIF
****0118*

EXPEDIENTE
1262532

RESOLUCIÓN
CONCESIÓN DE LA AYUDA

DATOS DE MANTENIMIENTO UNIDADES

GRUPO DE PAGO	Sup. Dec. Admisible	Sup. Resuelta	Sobredecl.	% Sobredecl.
ZONAS DE MONTAÑA	21,77	21,75	0,02	0,09

RESUMEN DE PAGOS

	IMPORTE (Euros)			
	RESUELTO	FEADER	MAPA	CAPADR
Pago realizado	1.864,05	1.584,44	182,86	96,75

APLICACIÓN DE REDUCCIONES Y PENALIZACIONES (%)

Criterios de subvencionabilidad (1)	Presentación tardía	Omisión declaración	Condicionabilidad
0,00	0,00	0,00	0,00

IMPORTE (Euros)

Calculado(2)	Reducción	Penalización	Reducción Penalización (3)	Penalización adicional	Resuelto	FEADER	MAPA	CAPADR
1.865,77 €	1,71 €	0,00 €	0,00 €	0,00 €	1.864,05 €	1.584,44 €	182,86 €	96,75 €
Importe Unitario:	93,00 €	Nuevo Importe Unitario:	85,70 €					

(1) Con incidencias que retienen pago o deniegan el expediente.

(2) Se calcula sobre superficie declarada admisible.

(3) Aplicación del artículo 16 bis del RD 147/2023.

(4) Expediente con algunos recintos de pastos permanentes ubicados en espacios protegidos donde la carga ganadera mínima será 0,1 UGM/ha.

Puede verificar la integridad de una copia de este documento mediante la lectura del código QR adjunto o mediante el acceso a la dirección <https://ws050.juntadeandalucia.es/verificarFirma> indicando el código de VERIFICACIÓN

FIRMADO POR	RAQUEL MARIA ESPIN CRESPO	29/01/2025	
VERIFICACIÓN	Pk2jmMURSWMFXCU9VKGJQRQ2Q7H5BP3	PÁG. 196/2713	

**RECINTOS PROPUESTOS**

REF.	REFERENCIA SIGPAC	CULTIVO	S/R	USO SIGPAC	Sup. Dec. admisible	Sup. Campo	Sup. Determ.	Sup. Resuelta
-1585955	04-099-050-00335-0012	BARBECHO TRADICIONAL	S		0,06		0,06	0,06
-1585876	04-099-050-00335-0014	BARBECHO TRADICIONAL	S		0,02		0,02	0,02
-1585827	04-099-050-00212-0002	OLIVAR	S		0,03		0,03	0,03
-1403822	04-099-050-00248-0020	ALMENDROS	S		2,45		2,45	2,45
-1402434	04-099-023-00058-0019	HIGUERA	R		0,04		0,04	0,04
-1350451	04-099-050-00248-0005	ALMENDROS	S		1,23		1,23	1,23
-917114	04-099-050-00248-0018	ALMENDROS	S		0,90		0,90	0,90
-917108	04-099-023-00141-0001	BARBECHO TRADICIONAL	S		0,04		0,04	0,04
-916751	04-099-023-00058-0004	BARBECHO TRADICIONAL	R		0,10		0,10	0,10
-801777	04-099-050-00248-0019	BARBECHO TRADICIONAL	S		0,01		0,01	0,01
-801775	04-099-023-00058-0011	BARBECHO TRADICIONAL	R		0,08		0,08	0,08
-801774	04-099-023-00058-0003	OLIVAR	S		0,02		0,02	0,02
-550265	04-099-023-00143-0001	BARBECHO TRADICIONAL	S		0,04		0,04	0,04
-550138	04-099-023-00058-0004	BARBECHO TRADICIONAL	R		0,07		0,07	0,07
-549887	04-099-050-00335-0015	OLIVAR	S		0,04		0,04	0,04
-103243	04-099-023-00141-0001	BARBECHO TRADICIONAL	S		0,03		0,03	0,03
1700000006171336	04-099-023-00050-0016	ALMENDROS	S		0,01		0,01	0,01
1700000006171337	04-099-023-00139-0001	ALMENDROS	S		0,04		0,04	0,04
1700000006171346	04-099-050-00335-0009	ALMENDROS	S		0,01		0,01	0,01
1700000006171349	04-099-023-00056-0001	ALMENDROS	S		0,97		0,97	0,97
1700000006171351	04-099-023-00056-0002	ALMENDROS	S		0,28		0,28	0,28
1700000006171352	04-099-023-00138-0001	ALMENDROS	R		0,07		0,07	0,07
1700000006171353	04-099-050-00155-0001	YEROS	R		0,03		0,03	0,03
1700000006171354	04-099-050-00163-0001	YEROS	R		0,12		0,12	0,12
1700000006171355	04-099-050-00188-0001	YEROS	R		0,01		0,01	0,01
1700000006171356	04-099-050-00190-0001	YEROS	R		0,03		0,03	0,03
1700000006171357	04-099-050-00248-0001	VIÑEDO VINIFICACIÓN	S		0,17		0,17	0,17
1700000006171358	04-099-023-00058-0003	OLIVAR	S		0,02		0,02	0,02
1700000006171359	04-099-023-00144-0002	VIÑEDO VINIFICACIÓN	S		0,02		0,02	0,02
1700000006171360	04-099-023-00058-0014	PATATA	R		0,03		0,03	0,03
1700000006171362	04-099-050-00212-0001	BARBECHO TRADICIONAL	S		0,10		0,10	0,10
1700000006171363	04-099-050-00247-0002	YEROS	R		0,02		0,02	0,02
1700000006171364	04-099-050-00192-0002	BARBECHO TRADICIONAL	S		0,02		0,02	0,02
1700000006171365	04-099-023-00058-0016	BARBECHO TRADICIONAL	R		0,02		0,02	0,02
1700000006171366	04-099-023-00058-0004	BARBECHO TRADICIONAL	R		0,09		0,09	0,09
1700000006171368	04-099-023-00143-0001	YEROS	S		0,06		0,06	0,04
1700000006171369	04-099-050-00191-0001	BARBECHO TRADICIONAL	S		0,10		0,10	0,10
1700000006171370	04-099-050-00192-0003	BARBECHO TRADICIONAL	S		0,03		0,03	0,03
1700000006171371	04-099-050-00221-0001	OLIVAR	S		0,19		0,19	0,19
1700000006171372	04-099-050-00229-0003	OLIVAR	S		0,02		0,02	0,02
1700000006171373	04-099-023-00141-0001	BARBECHO TRADICIONAL	S		0,16		0,16	0,16
1700000006171375	04-099-023-00142-0002	BARBECHO TRADICIONAL	R		0,09		0,09	0,09
1700000006171376	04-099-023-00140-0001	BARBECHO TRADICIONAL	R		0,03		0,03	0,03
1700000006171378	04-099-023-00058-0015	BARBECHO TRADICIONAL	S		0,12		0,12	0,12
1700000006171385	04-099-050-00230-0001	HUERTA	R		0,02		0,02	0,02
1700000006171386	04-099-023-00058-0008	HUERTA	R		0,07		0,07	0,07
1700000006171387	04-099-023-00058-0013	OTROS FRUTALES	S		0,02		0,02	0,02
1700000006171389	04-099-023-00056-0005	OTROS FRUTALES	S		0,10		0,10	0,10
1700000006171390	04-099-023-00058-0016	BARBECHO TRADICIONAL	R		0,01		0,01	0,01
1700000006171391	04-099-023-00037-0003	OTROS FRUTALES	S		0,03		0,03	0,03
1700000006171392	04-099-023-90002-0007	ALMENDROS	S		0,01		0,01	0,01
1700000006171393	04-099-050-00348-0001	ALMENDROS	S		0,05		0,05	0,05

(1) Con incidencias que retienen pago o deniegan el expediente.

(2) Se calcula sobre superficie declarada admisible.

(3) Aplicación del artículo 16 bis del RD 147/2023.

(4) Expediente con algunos recintos de pastos permanentes ubicados en espacios protegidos donde la carga ganadera mínima será 0,1 UGM/ha.

Puede verificar la integridad de una copia de este documento mediante la lectura del código QR adjunto o mediante el acceso a la dirección <https://ws050.juntadeandalucia.es/verificarFirma> indicando el código de VERIFICACIÓN

FIRMADO POR

RAQUEL MARIA ESPIN CRESPO

29/01/2025

VERIFICACIÓN

Pk2jmMURSWMFXC9VKGJRQ2Q7H5BP3

PÁG. 197/2713



**RECINTOS PROPUESTOS**

REF.	REFERENCIA SIGPAC	CULTIVO	S/R	USO SIGPAC	Sup. Dec. admisible	Sup. Campo	Sup. Determ.	Sup. Resulta
170000006171394	04-099-050-00335-0005	ALMENDROS	S		0,82		0,82	0,82
170000006171395	04-099-050-00415-0001	ALMENDROS	S		0,16		0,16	0,16
170000006171396	04-099-023-00018-0002	ALMENDROS	S		0,12		0,12	0,12
170000006171397	04-099-050-00335-0006	ALMENDROS	S		0,76		0,76	0,76
170000006171398	04-099-050-00248-0009	ALMENDROS	S		1,92		1,92	1,92
170000006171399	04-099-050-00341-0001	ALMENDROS	S		0,07		0,07	0,07
170000006171400	04-099-050-00335-0004	ALMENDROS	S		0,53		0,53	0,53
170000006171401	04-099-050-00248-0010	ALMENDROS	S		0,13		0,13	0,13
170000006171402	04-099-023-00056-0012	OTROS FRUTALES	S		0,02		0,02	0,02
170000006171403	04-099-023-90002-0005	ALMENDROS	S		0,02		0,02	0,02
170000006171404	04-099-023-00056-0011	ALMENDROS	S		0,01		0,01	0,01
170000006171405	04-099-023-00143-0002	ALMENDROS	S		0,05		0,05	0,05
170000006171406	04-099-023-00143-0003	ALMENDROS	S		0,01		0,01	0,01
170000006171407	04-099-023-00037-0002	ALMENDROS	S		0,06		0,06	0,06
170000006171408	04-099-023-00037-0005	ALMENDROS	S		0,89		0,89	0,89
170000006171409	04-099-023-00035-0001	ALMENDROS	S		0,13		0,13	0,13
170000006171410	04-099-023-00056-0004	ALMENDROS	S		0,04		0,04	0,04
170000006171411	04-099-023-00052-0001	ALMENDROS	R		0,17		0,17	0,17
170000006171412	04-099-023-00138-0002	ALMENDROS	R		0,12		0,12	0,12
170000006171413	04-099-023-00058-0018	ALMENDROS	R		0,24		0,24	0,24
170000006171414	04-099-023-00058-0007	ALMENDROS	S		0,26		0,26	0,26
170000006171415	04-099-023-00056-0007	ALMENDROS	S		0,02		0,02	0,02
170000006171416	04-099-023-00050-0008	ALMENDROS	S		0,46		0,46	0,46
170000006171417	04-099-023-00058-0001	ALMENDROS	S		4,56		4,56	4,56
170000006171418	04-099-023-00144-0001	ALMENDROS	S		0,36		0,36	0,36
170000006171419	04-099-023-00056-0008	ALMENDROS	S		0,05		0,05	0,05
170000006171420	04-099-050-00248-0004	ALMENDROS	S		0,67		0,67	0,67
170000006171421	04-099-023-00139-0002	ALMENDROS	R		0,13		0,13	0,13
170000006171422	04-099-050-00192-0001	ALMENDROS	S		0,02		0,02	0,02
170000006171423	04-099-050-00229-0002	ALMENDROS	S		0,05		0,05	0,05
170000006171424	04-099-023-00056-0010	ALMENDROS	S		0,04		0,04	0,04
170000006171425	04-099-023-00056-0009	ALMENDROS	S		0,02		0,02	0,02
170000006171426	04-099-023-00142-0001	ALMENDROS	R		0,06		0,06	0,06
170000006171428	04-099-023-00049-0003	ALMENDROS	S		0,10		0,10	0,10
170000006171429	04-099-023-00049-0005	ALMENDROS	S		0,37		0,37	0,37

INCIDENCIAS**INCIDENCIA DESCRIPCIÓN**

- 226 Recinto abandonado según SIGPAC por el que solicita alguna ayuda/práctica.
Recinto:04-099-050-00191-00002 Cultivo:113000 OTROS FRUTALES-SIN VARIEDAD Secano
- 4272 Verifica que las líneas de declaración de las Solicitudes Únicas no tienen solapes con la capa de Retroactividad Gráfica (ambas de la misma campaña) a nivel de expediente/línea de declaración gráfica de la solicitud.
Recinto:04-099-023-00143-00001 Cultivo: - Agregado de la referencia del recinto.:0 Zona de la referencia del recinto.:0 Superficie solapada.:0,02 Id. Incid.:100419327

Datos considerados para el Cálculo de la Carga Ganadera del expediente

Superficie determinada para Cálculo Carga Ganadera: 0,00 ha
Carga Ganadera del Expediente: 0,00 ugm/ha

Incidentes de carga ganadera**INCIDENCIA DESCRIPCIÓN**

(1) Con incidencias que retienen pago o deniegan el expediente.
(2) Se calcula sobre superficie declarada admisible.
(3) Aplicación del artículo 16 bis del RD 147/2023.
(4) Expediente con algunos recintos de pastos permanentes ubicados en espacios protegidos donde la carga ganadera mínima será 0,1 UGM/ha.

Puede verificar la integridad de una copia de este documento mediante la lectura del código QR adjunto o mediante el acceso a la dirección <https://ws050.juntadeandalucia.es/verificarFirma> indicando el código de VERIFICACIÓN

FIRMADO POR

RAQUEL MARIA ESPIN CRESPO

29/01/2025

VERIFICACIÓN

Pk2jmMURSWMFXCU9VKGJQRQ2Q7H5BP3

PÁG. 198/2713





86132	Recinto superficie forrajera que no realiza la actividad de producción de pastoreo.		
	Recinto:04-099-050-00335-00012	Cultivo:20000	BARBECHO TRADICIONAL-SIN VARIEDAD Secano
	Recinto:04-099-050-00335-00014	Cultivo:20000	BARBECHO TRADICIONAL-SIN VARIEDAD Secano
	Recinto:04-099-023-00141-00001	Cultivo:20000	BARBECHO TRADICIONAL-SIN VARIEDAD Secano
	Recinto:04-099-023-00058-00004	Cultivo:20000	BARBECHO TRADICIONAL-SIN VARIEDAD Regadío
	Recinto:04-099-050-00248-00019	Cultivo:20000	BARBECHO TRADICIONAL-SIN VARIEDAD Secano
	Recinto:04-099-023-00058-00011	Cultivo:20000	BARBECHO TRADICIONAL-SIN VARIEDAD Regadío
	Recinto:04-099-023-00143-00001	Cultivo:20000	BARBECHO TRADICIONAL-SIN VARIEDAD Secano
	Recinto:04-099-023-00058-00004	Cultivo:20000	BARBECHO TRADICIONAL-SIN VARIEDAD Regadío
	Recinto:04-099-023-00141-00001	Cultivo:20000	BARBECHO TRADICIONAL-SIN VARIEDAD Secano
	Recinto:04-099-050-00212-00001	Cultivo:20000	BARBECHO TRADICIONAL-SIN VARIEDAD Secano
	Recinto:04-099-050-00192-00002	Cultivo:20000	BARBECHO TRADICIONAL-SIN VARIEDAD Secano
	Recinto:04-099-023-00058-00016	Cultivo:20000	BARBECHO TRADICIONAL-SIN VARIEDAD Regadío
	Recinto:04-099-023-00058-00004	Cultivo:20000	BARBECHO TRADICIONAL-SIN VARIEDAD Regadío
	Recinto:04-099-050-00191-00001	Cultivo:20000	BARBECHO TRADICIONAL-SIN VARIEDAD Secano
	Recinto:04-099-050-00192-00003	Cultivo:20000	BARBECHO TRADICIONAL-SIN VARIEDAD Secano
	Recinto:04-099-023-00141-00001	Cultivo:20000	BARBECHO TRADICIONAL-SIN VARIEDAD Secano
	Recinto:04-099-023-00142-00002	Cultivo:20000	BARBECHO TRADICIONAL-SIN VARIEDAD Regadío
	Recinto:04-099-023-00140-00001	Cultivo:20000	BARBECHO TRADICIONAL-SIN VARIEDAD Regadío
	Recinto:04-099-023-00058-00015	Cultivo:20000	BARBECHO TRADICIONAL-SIN VARIEDAD Secano
	Recinto:04-099-023-00058-00016	Cultivo:20000	BARBECHO TRADICIONAL-SIN VARIEDAD Regadío

(1) Con incidencias que retienen pago o deniegan el expediente.
 (2) Se calcula sobre superficie declarada admisible.
 (3) Aplicación del artículo 16 bis del RD 147/2023.
 (4) Expediente con algunos recintos de pastos permanentes ubicados en espacios protegidos donde la carga ganadera mínima será 0,1 UGM/ha.

Puede verificar la integridad de una copia de este documento mediante la lectura del código QR adjunto o mediante el acceso a la dirección https://ws050.juntadeandalucia.es/verificarFirma indicando el código de VERIFICACIÓN			
FIRMADO POR	RAQUEL MARIA ESPIN CRESPO	29/01/2025	
VERIFICACIÓN	Pk2jmMURSWMFXC9VKGJRQ2Q7H5BP3	PÁG. 199/2713	

**APELLIDOS Y NOMBRE / RAZÓN SOCIAL**

MARTINEZ CARRILLO CARMEN

NIF

****4501*

EXPEDIENTE

1157115

RESOLUCIÓN

CONCESIÓN DE LA AYUDA

DATOS DE MANTENIMIENTO UNIDADES**GRUPO DE PAGO**

ZONAS DE MONTAÑA

**Sup. Dec.
Admisible**

4,90

**Sup.
Resuelta**

4,90

Sobredecl.

0,00

% Sobredecl.

0,00

RESUMEN DE PAGOS

	IMPORTE (Euros)			
	RESUELTO	FEADER	MAPA	CAPADR
Pago realizado	455,70	387,35	44,70	23,65

APLICACIÓN DE REDUCCIONES Y PENALIZACIONES (%)

Criterios de subvencionabilidad (1)	Presentación tardia	Omisión declaración	Condicionalidad
0,00	0,00	0,00	0,00

IMPORTE (Euros)

Calculado(2)	Reducción	Penalización	Reducción Penalización (3)	Penalización adicional	Resuelto	FEADER	MAPA	CAPADR
455,70 €	0,00 €	0,00 €	0,00 €	0,00 €	455,70 €	387,35 €	44,70 €	23,65 €
Importe Unitario:	93,00 €	Nuevo Importe Unitario:	93,00 €					

RECINTOS PROPUESTOS

REF.	REFERENCIA SIGPAC	CULTIVO	S/R	USO SIGPAC	Sup. Dec. admisible	Sup. Campo	Sup. Determ.	Sup. Resuelta
-471522	04-089-016-00038-0013	ALMENDROS	S		0,12		0,12	0,12
170000005396455	04-089-016-00022-0005	OLIVAR	S		0,17		0,17	0,17
170000005396462	04-089-016-00833-0003	ALMENDROS	S		0,01		0,01	0,01
170000005396463	04-089-016-00038-0012	ALMENDROS	S		0,34		0,34	0,34
170000005396464	04-089-016-00833-0001	ALMENDROS	S		0,06		0,06	0,06
170000005396465	04-089-016-00832-0001	ALMENDROS	S		3,00		3,00	3,00
170000005396467	04-089-016-00788-0005	ALMENDROS	S		0,23		0,23	0,23
170000005396468	04-089-016-00673-0001	ALMENDROS	S		0,62		0,62	0,62
170000005396469	04-089-016-00197-0013	ALMENDROS	S		0,03		0,03	0,03
170000005396470	04-089-016-00197-0005	ALMENDROS	S		0,30		0,30	0,30
170000005396471	04-089-016-00197-0016	ALMENDROS	S		0,01		0,01	0,01
170000005396472	04-089-016-00197-0015	ALMENDROS	S		0,01		0,01	0,01

(1) Con incidencias que retienen pago o deniegan el expediente.

(2) Se calcula sobre superficie declarada admisible.

(3) Aplicación del artículo 16 bis del RD 147/2023.

(4) Expediente con algunos recintos de pastos permanentes ubicados en espacios protegidos donde la carga ganadera mínima será 0,1 UGM/ha.

Puede verificar la integridad de una copia de este documento mediante la lectura del código QR adjunto o mediante el acceso a la dirección <https://ws050.juntadeandalucia.es/verificarFirma> indicando el código de VERIFICACIÓN

FIRMADO POR

RAQUEL MARIA ESPIN CRESPO

29/01/2025

VERIFICACIÓN

Pk2jmMURSWMFXCU9VKGJQRQ2Q7H5BP3

PÁG. 200/2713



**APELLIDOS Y NOMBRE / RAZÓN SOCIAL**

MARTINEZ GEA BARBARA

NIF

****1984*

EXPEDIENTE

1068633

RESOLUCIÓN

CONCESIÓN DE LA AYUDA

DATOS DE MANTENIMIENTO UNIDADES

GRUPO DE PAGO	Sup. Dec. Admisible	Sup. Resuelta	Sobredecl.	% Sobredecl.
ZONAS DE MONTAÑA	16,36	16,36	0,00	0,00

RESUMEN DE PAGOS

	IMPORTE (Euros)			
	RESUELTO	FEADER	MAPA	CAPADR
Pago realizado	1.496,18	1.271,75	146,78	77,65

APLICACIÓN DE REDUCCIONES Y PENALIZACIONES (%)

Criterios de subvencionabilidad (1)	Presentación tardía	Omisión declaración	Condicionalidad
0,00	0,00	0,00	0,00

IMPORTE (Euros)

Calculado(2)	Reducción	Penalización	Reducción Penalización (3)	Penalización adicional	Resuelto	FEADER	MAPA	CAPADR
1.496,18 €	0,00 €	0,00 €	0,00 €	0,00 €	1.496,18 €	1.271,75 €	146,78 €	77,65 €
Importe Unitario:	93,00 €	Nuevo Importe Unitario:	91,45 €					

RECINTOS PROPUESTOS

REF.	REFERENCIA SIGPAC	CULTIVO	S/R	USO SIGPAC	Sup. Dec. admisible	Sup. Campo	Sup. Determ.	Sup. Resuelta
-1578708	04-099-046-00067-0001	ALMENDROS	S		0,47		0,47	0,47
4782947	04-099-046-00066-0005	ALMENDROS	S		0,04		0,04	0,04
1700000002706578	04-099-046-00067-0003	OLIVAR	S		0,17		0,17	0,17
1700000002706579	04-099-014-00007-0002	OLIVAR	S		0,01		0,01	0,01
1700000002706581	04-099-014-00007-0001	ALMENDROS	S		1,57		1,57	1,57
1700000002706582	04-099-014-00079-0001	ALMENDROS	S		4,13		4,13	4,13
1700000002706583	04-099-014-00162-0001	ALMENDROS	S		1,38		1,38	1,38
1700000002706584	04-099-046-00066-0007	ALMENDROS	S		0,09		0,09	0,09
1700000002706585	04-099-046-00067-0001	ALMENDROS	S		8,12		8,12	8,12
1700000002706586	04-099-046-00067-0016	ALMENDROS	S		0,38		0,38	0,38

(1) Con incidencias que retienen pago o deniegan el expediente.

(2) Se calcula sobre superficie declarada admisible.

(3) Aplicación del artículo 16 bis del RD 147/2023.

(4) Expediente con algunos recintos de pastos permanentes ubicados en espacios protegidos donde la carga ganadera mínima será 0,1 UGM/ha.

Puede verificar la integridad de una copia de este documento mediante la lectura del código QR adjunto o mediante el acceso a la dirección <https://ws050.juntadeandalucia.es/verificarFirma> indicando el código de VERIFICACIÓN

FIRMADO POR	RAQUEL MARIA ESPIN CRESPO	29/01/2025
VERIFICACIÓN	Pk2jmMURSWMFXCU9VKGJQRQ2Q7H5BP3	PÁG. 201/2713



**APELLIDOS Y NOMBRE / RAZÓN SOCIAL**

MARTINEZ MARTINEZ DANIEL

NIF

****4100*

EXPEDIENTE

1169713

RESOLUCIÓN

CONCESIÓN DE LA AYUDA

DATOS DE MANTENIMIENTO UNIDADES

GRUPO DE PAGO	Sup. Dec. Admisible	Sup. Resuelta	Sobredecl.	% Sobredecl.
ZONAS DE MONTAÑA	124,39	119,90	4,49	3,61

RESUMEN DE PAGOS

	IMPORTE (Euros)			
	RESUELTO	FEADER	MAPA	CAPADR
Pago realizado	1.829,77	1.555,30	179,50	94,97

APLICACIÓN DE REDUCCIONES Y PENALIZACIONES (%)

Criterios de subvencionabilidad (1)	Presentación tardía	Omisión declaración	Condicionabilidad
0,00	0,00	0,00	0,00

IMPORTE (Euros)

Calculado(2)	Reducción	Penalización	Reducción Penalización (3)	Penalización adicional	Resuelto	FEADER	MAPA	CAPADR
2.046,00 €	73,85 €	142,37 €	0,00 €	0,00 €	1.829,77 €	1.555,30 €	179,50 €	94,97 €
Importe Unitario:	93,00 €	Nuevo Importe Unitario:	16,45 €					

(1) Con incidencias que retienen pago o deniegan el expediente.

(2) Se calcula sobre superficie declarada admisible.

(3) Aplicación del artículo 16 bis del RD 147/2023.

(4) Expediente con algunos recintos de pastos permanentes ubicados en espacios protegidos donde la carga ganadera mínima será 0,1 UGM/ha.

Puede verificar la integridad de una copia de este documento mediante la lectura del código QR adjunto o mediante el acceso a la dirección <https://ws050.juntadeandalucia.es/verificarFirma> indicando el código de VERIFICACIÓN

FIRMADO POR

RAQUEL MARIA ESPIN CRESPO

29/01/2025

VERIFICACIÓN

Pk2jmMURSWMFXCU9VKGJRQ2Q7H5BP3

PÁG. 202/2713



**RECINTOS PROPUESTOS**

REF.	REFERENCIA SIGPAC	CULTIVO	S/R	USO SIGPAC	Sup. Dec. admisible	Sup. Campo	Sup. Determ.	Sup. Resulta
-919766	18-149-013-00247-0003	PISTACHO	S		0,63		0,63	0,63
-919765	18-149-013-00247-0003	PISTACHO	S		1,94		1,94	1,94
-919764	18-149-013-00247-0001	ALMENDROS	S		3,03		3,03	3,03
-919763	18-149-013-00247-0001	ALMENDROS	S		0,04		0,04	0,04
-919762	18-149-013-00247-0001	ALMENDROS	S		0,21		0,21	0,21
-919761	18-149-013-00246-0001	ALMENDROS	S		0,08		0,08	0,08
-919760	18-149-013-00246-0001	ALMENDROS	S		8,88		8,88	8,88
-919596	18-149-010-00032-0004	TRIGO BLANDO	S		0,01		0,01	0,01
-919595	18-149-010-00032-0004	TRIGO BLANDO	S		0,29		0,29	0,29
4103096	18-167-011-00082-0001	CEBADA	S		6,64		6,64	6,64
4103345	18-149-013-00004-0001	ALMENDROS	S		5,71		5,71	5,71
6850439	04-063-025-00071-0020	CÁRTAMO	S		1,37		1,37	1,37
6850457	04-063-025-00071-0021	CÁRTAMO	S		0,44		0,44	0,44
1700000006374637	04-063-026-00005-0001	VEZA	S		2,24		2,24	2,24
1700000006374638	04-063-026-00006-0001	VEZA	S		2,45		2,45	2,45
1700000006374640	18-167-011-00037-0001	CEBADA	S		6,09		6,09	6,09
1700000006374642	18-149-013-00011-0001	VEZA	S		1,76		1,76	1,76
1700000006374646	18-149-013-00106-0001	CÁRTAMO	S		2,92		2,92	2,92
1700000006374648	18-149-013-00106-0003	CÁRTAMO	S		0,02		0,02	0,02
1700000006374649	18-149-013-00021-0001	ALMENDROS	S		5,71		5,71	5,71
1700000006374651	18-167-011-00056-0001	CEBADA	S		3,30		3,30	3,30
1700000006374652	18-167-011-00056-0002	CEBADA	S		1,66		1,66	1,66
1700000006374653	04-063-029-00025-0001	CEBADA	S		2,22		2,22	2,22
1700000006374654	04-063-040-00089-0001	VEZA	S		0,40		0,40	0,40
1700000006374659	04-063-029-00032-0004	CEBADA	S		0,05		0,05	0,05
1700000006374660	04-063-029-00032-0002	CEBADA	S		1,50		1,50	1,50
1700000006374661	04-063-031-00037-0001	CEBADA	S		0,34		0,34	0,34
1700000006374662	04-063-029-00072-0001	VEZA	S		0,26		0,26	0,26
1700000006374664	18-149-013-00217-0001	VEZA	S		0,94		0,94	0,94
1700000006374665	04-063-029-00062-0001	CEBADA	S		0,56		0,56	0,56
1700000006374666	04-063-028-00087-0001	VEZA	R		0,19		0,19	0,19
1700000006374667	04-063-027-00007-0001	VEZA	R		0,58		0,58	0,58
1700000006374668	04-063-027-00046-0001	VEZA	R		1,06		1,06	1,06
1700000006374669	04-063-028-00033-0002	VEZA	R		0,39		0,39	0,39
1700000006374678	04-063-027-00079-0001	VEZA	S		1,04		1,04	1,04
1700000006374679	18-149-011-00065-0001	VEZA	S		0,62		0,62	0,62
1700000006374683	18-149-010-00032-0004	TRIGO BLANDO	S		10,71		10,71	10,71
1700000006374684	04-063-040-00090-0004	VEZA	S		0,17		0,17	0,17
1700000006692910	04-063-025-00071-0004	CÁRTAMO	S		4,49		4,49	0,00
1700000006692911	04-063-030-00002-0001	CEBADA	S		1,39		1,39	1,39
1700000006692912	04-063-029-00020-0001	CEBADA	S		1,02		1,02	1,02
1700000006692913	04-063-030-00002-0002	CEBADA	S		0,12		0,12	0,12
1700000006692915	04-063-031-00029-0001	CEBADA	S		25,82		25,82	25,82
1700000006692916	04-063-031-00029-0003	CEBADA	S		1,87		1,87	1,87
1700000006692917	04-063-031-00045-0001	CEBADA	S		1,25		1,25	1,25
1700000006692918	04-063-029-00083-0001	CEBADA	S		0,75		0,75	0,75
1700000006692919	04-063-031-00001-0001	ALMENDROS	S		11,23		11,23	11,23

INCIDENCIAS**INCIDENCIA DESCRIPCIÓN**

242 Recinto pendiente de acreditación de titularidad.
 Recinto:04-063-025-00071-00004 Cultivo:88003 CÁRTAMO-ARIZONA Secano

(1) Con incidencias que retienen pago o deniegan el expediente.

(2) Se calcula sobre superficie declarada admisible.

(3) Aplicación del artículo 16 bis del RD 147/2023.

(4) Expediente con algunos recintos de pastos permanentes ubicados en espacios protegidos donde la carga ganadera mínima será 0,1 UGM/ha.

Puede verificar la integridad de una copia de este documento mediante la lectura del código QR adjunto o mediante el acceso a la dirección <https://ws050.juntadeandalucia.es/verificarFirma> indicando el código de VERIFICACIÓN

FIRMADO POR

RAQUEL MARIA ESPIN CRESPO

29/01/2025

VERIFICACIÓN

Pk2jmMURSWMFXCU9VKGJRQ2Q7H5BP3

PÁG. 203/2713



**INCIDENCIAS****INCIDENCIA DESCRIPCIÓN**

452	Actividad agraria declarada en un recinto no compatible con el uso PA, PR o PS asignado en SIGPAC para ese recinto. Recinto:04-063-029-00032-00005 Cultivo:62000 PASTOS PERMANENTES DE 5 O MAS AÑOS-SIN VARIEDAD Secano USO ASIGNADO EN SIGPAC:PR Recinto:04-063-040-00090-00005 Cultivo:62000 PASTOS PERMANENTES DE 5 O MAS AÑOS-SIN VARIEDAD Secano USO ASIGNADO EN SIGPAC:PS Recinto:18-149-010-00032-00014 Cultivo:62000 PASTOS PERMANENTES DE 5 O MAS AÑOS-SIN VARIEDAD Secano USO ASIGNADO EN SIGPAC:PR Recinto:18-149-010-00032-00015 Cultivo:62000 PASTOS PERMANENTES DE 5 O MAS AÑOS-SIN VARIEDAD Secano USO ASIGNADO EN SIGPAC:PR Recinto:18-149-010-00032-00016 Cultivo:62000 PASTOS PERMANENTES DE 5 O MAS AÑOS-SIN VARIEDAD Secano USO ASIGNADO EN SIGPAC:PR Recinto:18-149-010-00032-00017 Cultivo:62000 PASTOS PERMANENTES DE 5 O MAS AÑOS-SIN VARIEDAD Secano USO ASIGNADO EN SIGPAC:PR Recinto:18-149-010-00032-00018 Cultivo:62000 PASTOS PERMANENTES DE 5 O MAS AÑOS-SIN VARIEDAD Secano USO ASIGNADO EN SIGPAC:PR Recinto:18-149-010-00032-00023 Cultivo:62000 PASTOS PERMANENTES DE 5 O MAS AÑOS-SIN VARIEDAD Secano USO ASIGNADO EN SIGPAC:PR Recinto:18-149-010-00032-00030 Cultivo:62000 PASTOS PERMANENTES DE 5 O MAS AÑOS-SIN VARIEDAD Secano USO ASIGNADO EN SIGPAC:PR Recinto:18-149-010-00032-00031 Cultivo:62000 PASTOS PERMANENTES DE 5 O MAS AÑOS-SIN VARIEDAD Secano USO ASIGNADO EN SIGPAC:PR Recinto:18-149-011-00065-00002 Cultivo:62000 PASTOS PERMANENTES DE 5 O MAS AÑOS-SIN VARIEDAD Secano USO ASIGNADO EN SIGPAC:PS Recinto:18-149-013-00021-00002 Cultivo:62000 PASTOS PERMANENTES DE 5 O MAS AÑOS-SIN VARIEDAD Secano USO ASIGNADO EN SIGPAC:PR Recinto:18-149-013-00217-00002 Cultivo:62000 PASTOS PERMANENTES DE 5 O MAS AÑOS-SIN VARIEDAD Secano USO ASIGNADO EN SIGPAC:PR
86119	Carga ganadera NO cumple con el valor mínimo de 0,2 UGM/ha. Recinto:04-063-029-00032-00005 Cultivo:62000 PASTOS PERMANENTES DE 5 O MAS AÑOS-SIN VARIEDAD Secano Carga Ganadera:0 Recinto:04-063-040-00090-00005 Cultivo:62000 PASTOS PERMANENTES DE 5 O MAS AÑOS-SIN VARIEDAD Secano Carga Ganadera:0 Recinto:18-149-010-00032-00014 Cultivo:62000 PASTOS PERMANENTES DE 5 O MAS AÑOS-SIN VARIEDAD Secano Carga Ganadera:0 Recinto:18-149-010-00032-00015 Cultivo:62000 PASTOS PERMANENTES DE 5 O MAS AÑOS-SIN VARIEDAD Secano Carga Ganadera:0 Recinto:18-149-010-00032-00016 Cultivo:62000 PASTOS PERMANENTES DE 5 O MAS AÑOS-SIN VARIEDAD Secano Carga Ganadera:0 Recinto:18-149-010-00032-00017 Cultivo:62000 PASTOS PERMANENTES DE 5 O MAS AÑOS-SIN VARIEDAD Secano Carga Ganadera:0 Recinto:18-149-010-00032-00018 Cultivo:62000 PASTOS PERMANENTES DE 5 O MAS AÑOS-SIN VARIEDAD Secano Carga Ganadera:0 Recinto:18-149-010-00032-00023 Cultivo:62000 PASTOS PERMANENTES DE 5 O MAS AÑOS-SIN VARIEDAD Secano Carga Ganadera:0 Recinto:18-149-010-00032-00025 Cultivo:63000 PASTOS DE MENOS DE 5 AÑOS-SIN VARIEDAD Secano Carga Ganadera:0 Recinto:18-149-010-00032-00030 Cultivo:62000 PASTOS PERMANENTES DE 5 O MAS AÑOS-SIN VARIEDAD Secano Carga Ganadera:0 Recinto:18-149-010-00032-00031 Cultivo:62000 PASTOS PERMANENTES DE 5 O MAS AÑOS-SIN VARIEDAD Secano Carga Ganadera:0 Recinto:18-149-011-00065-00002 Cultivo:62000 PASTOS PERMANENTES DE 5 O MAS AÑOS-SIN VARIEDAD Secano Carga Ganadera:0 Recinto:18-149-013-00021-00002 Cultivo:62000 PASTOS PERMANENTES DE 5 O MAS AÑOS-SIN VARIEDAD Secano Carga Ganadera:0 Recinto:18-149-013-00217-00002 Cultivo:62000 PASTOS PERMANENTES DE 5 O MAS AÑOS-SIN VARIEDAD Secano Carga Ganadera:0
86121	Recinto superficie forrajera que no realiza la actividad de producción de pastoreo. Recinto:04-063-029-00032-00005 Cultivo:62000 PASTOS PERMANENTES DE 5 O MAS AÑOS-SIN VARIEDAD Secano Actividad Agraria del recinto:2 Recinto:04-063-040-00090-00005 Cultivo:62000 PASTOS PERMANENTES DE 5 O MAS AÑOS-SIN VARIEDAD Secano Actividad Agraria del recinto:2 Recinto:18-149-010-00032-00014 Cultivo:62000 PASTOS PERMANENTES DE 5 O MAS AÑOS-SIN VARIEDAD Secano Actividad Agraria del recinto:2 Recinto:18-149-010-00032-00015 Cultivo:62000 PASTOS PERMANENTES DE 5 O MAS AÑOS-SIN VARIEDAD Secano Actividad Agraria del recinto:2 Recinto:18-149-010-00032-00016 Cultivo:62000 PASTOS PERMANENTES DE 5 O MAS AÑOS-SIN VARIEDAD Secano Actividad Agraria del recinto:2

(1) Con incidencias que retienen pago o deniegan el expediente.

(2) Se calcula sobre superficie declarada admisible.

(3) Aplicación del artículo 16 bis del RD 147/2023.

(4) Expediente con algunos recintos de pastos permanentes ubicados en espacios protegidos donde la carga ganadera mínima será 0,1 UGM/ha.

Puede verificar la integridad de una copia de este documento mediante la lectura del código QR adjunto o mediante el acceso a la dirección <https://ws050.juntadeandalucia.es/verificarFirma> indicando el código de VERIFICACIÓN

FIRMADO POR

RAQUEL MARIA ESPIN CRESPO

29/01/2025

VERIFICACIÓN

Pk2jmMURSWMFXCU9VKGJRQ2Q7H5BP3

PÁG. 204/2713





INCIDENCIAS

INCIDENCIA DESCRIPCIÓN

	Agraria del recinto:2
	Recinto:18-149-010-00032-00017 Cultivo:62000 PASTOS PERMANENTES DE 5 O MAS AÑOS-SIN VARIEDAD Secano Actividad Agraria del recinto:2
	Recinto:18-149-010-00032-00018 Cultivo:62000 PASTOS PERMANENTES DE 5 O MAS AÑOS-SIN VARIEDAD Secano Actividad Agraria del recinto:2
	Recinto:18-149-010-00032-00023 Cultivo:62000 PASTOS PERMANENTES DE 5 O MAS AÑOS-SIN VARIEDAD Secano Actividad Agraria del recinto:2
	Recinto:18-149-010-00032-00025 Cultivo:63000 PASTOS DE MENOS DE 5 AÑOS-SIN VARIEDAD Secano Actividad Agraria del recinto:2
	Recinto:18-149-010-00032-00030 Cultivo:62000 PASTOS PERMANENTES DE 5 O MAS AÑOS-SIN VARIEDAD Secano Actividad Agraria del recinto:2
	Recinto:18-149-010-00032-00031 Cultivo:62000 PASTOS PERMANENTES DE 5 O MAS AÑOS-SIN VARIEDAD Secano Actividad Agraria del recinto:2
	Recinto:18-149-011-00065-00002 Cultivo:62000 PASTOS PERMANENTES DE 5 O MAS AÑOS-SIN VARIEDAD Secano Actividad Agraria del recinto:2
	Recinto:18-149-013-00021-00002 Cultivo:62000 PASTOS PERMANENTES DE 5 O MAS AÑOS-SIN VARIEDAD Secano Actividad Agraria del recinto:2
	Recinto:18-149-013-00217-00002 Cultivo:62000 PASTOS PERMANENTES DE 5 O MAS AÑOS-SIN VARIEDAD Secano Actividad Agraria del recinto:2
86122	Recinto superficie forrajera que realiza la actividad de producción de pastoreo y no declara el o los códigos del Registro de Explotaciones Ganaderas de Andalucía, REGA.
	Recinto:04-063-029-00032-00005 Cultivo:62000 PASTOS PERMANENTES DE 5 O MAS AÑOS-SIN VARIEDAD Secano
	Recinto:04-063-040-00090-00005 Cultivo:62000 PASTOS PERMANENTES DE 5 O MAS AÑOS-SIN VARIEDAD Secano
	Recinto:18-149-010-00032-00014 Cultivo:62000 PASTOS PERMANENTES DE 5 O MAS AÑOS-SIN VARIEDAD Secano
	Recinto:18-149-010-00032-00015 Cultivo:62000 PASTOS PERMANENTES DE 5 O MAS AÑOS-SIN VARIEDAD Secano
	Recinto:18-149-010-00032-00016 Cultivo:62000 PASTOS PERMANENTES DE 5 O MAS AÑOS-SIN VARIEDAD Secano
	Recinto:18-149-010-00032-00017 Cultivo:62000 PASTOS PERMANENTES DE 5 O MAS AÑOS-SIN VARIEDAD Secano
	Recinto:18-149-010-00032-00018 Cultivo:62000 PASTOS PERMANENTES DE 5 O MAS AÑOS-SIN VARIEDAD Secano
	Recinto:18-149-010-00032-00023 Cultivo:62000 PASTOS PERMANENTES DE 5 O MAS AÑOS-SIN VARIEDAD Secano
	Recinto:18-149-010-00032-00025 Cultivo:63000 PASTOS DE MENOS DE 5 AÑOS-SIN VARIEDAD Secano
	Recinto:18-149-010-00032-00030 Cultivo:62000 PASTOS PERMANENTES DE 5 O MAS AÑOS-SIN VARIEDAD Secano
	Recinto:18-149-010-00032-00031 Cultivo:62000 PASTOS PERMANENTES DE 5 O MAS AÑOS-SIN VARIEDAD Secano
	Recinto:18-149-011-00065-00002 Cultivo:62000 PASTOS PERMANENTES DE 5 O MAS AÑOS-SIN VARIEDAD Secano
	Recinto:18-149-013-00021-00002 Cultivo:62000 PASTOS PERMANENTES DE 5 O MAS AÑOS-SIN VARIEDAD Secano
	Recinto:18-149-013-00217-00002 Cultivo:62000 PASTOS PERMANENTES DE 5 O MAS AÑOS-SIN VARIEDAD Secano
86124	Recinto de forrajera para Cálculo de Carga Ganadera que No pertenece a Explotación.
	Recinto:04-063-029-00032-00005 Cultivo:62000 PASTOS PERMANENTES DE 5 O MAS AÑOS-SIN VARIEDAD Secano
	Recinto:04-063-040-00090-00005 Cultivo:62000 PASTOS PERMANENTES DE 5 O MAS AÑOS-SIN VARIEDAD Secano
	Recinto:18-149-010-00032-00014 Cultivo:62000 PASTOS PERMANENTES DE 5 O MAS AÑOS-SIN VARIEDAD Secano
	Recinto:18-149-010-00032-00015 Cultivo:62000 PASTOS PERMANENTES DE 5 O MAS AÑOS-SIN VARIEDAD Secano
	Recinto:18-149-010-00032-00016 Cultivo:62000 PASTOS PERMANENTES DE 5 O MAS AÑOS-SIN VARIEDAD Secano
	Recinto:18-149-010-00032-00017 Cultivo:62000 PASTOS PERMANENTES DE 5 O MAS AÑOS-SIN VARIEDAD Secano
	Recinto:18-149-010-00032-00018 Cultivo:62000 PASTOS PERMANENTES DE 5 O MAS AÑOS-SIN VARIEDAD Secano
	Recinto:18-149-010-00032-00023 Cultivo:62000 PASTOS PERMANENTES DE 5 O MAS AÑOS-SIN VARIEDAD Secano
	Recinto:18-149-010-00032-00025 Cultivo:63000 PASTOS DE MENOS DE 5 AÑOS-SIN VARIEDAD Secano
	Recinto:18-149-010-00032-00030 Cultivo:62000 PASTOS PERMANENTES DE 5 O MAS AÑOS-SIN VARIEDAD Secano
	Recinto:18-149-010-00032-00031 Cultivo:62000 PASTOS PERMANENTES DE 5 O MAS AÑOS-SIN VARIEDAD Secano
	Recinto:18-149-011-00065-00002 Cultivo:62000 PASTOS PERMANENTES DE 5 O MAS AÑOS-SIN VARIEDAD Secano
	Recinto:18-149-013-00021-00002 Cultivo:62000 PASTOS PERMANENTES DE 5 O MAS AÑOS-SIN VARIEDAD Secano
	Recinto:18-149-013-00217-00002 Cultivo:62000 PASTOS PERMANENTES DE 5 O MAS AÑOS-SIN VARIEDAD Secano

Datos considerados para el Cálculo de la Carga Ganadera del expediente

Superficie determinada para Cálculo Carga Ganadera: 0,00 ha
 Carga Ganadera del Expediente: 0,00 ugm/ha

Incidenias de carga ganadera

INCIDENCIA DESCRIPCIÓN

(1) Con incidencias que retienen pago o deniegan el expediente.
 (2) Se calcula sobre superficie declarada admisible.
 (3) Aplicación del artículo 16 bis del RD 147/2023.
 (4) Expediente con algunos recintos de pastos permanentes ubicados en espacios protegidos donde la carga ganadera mínima será 0,1 UGM/ha.

Puede verificar la integridad de una copia de este documento mediante la lectura del código QR adjunto o mediante el acceso a la dirección <https://ws050.juntadeandalucia.es/verificarFirma> indicando el código de VERIFICACIÓN

FIRMADO POR	RAQUEL MARIA ESPIN CRESPO	29/01/2025	
VERIFICACIÓN	Pk2jmMURSWMFXCU9VKGJRQ2Q7H5BP3	PÁG. 205/2713	



452	Actividad agraria declarada en un recinto no compatible con el uso PA, PR o PS asignado en SIGPAC para ese recinto. Recinto:18-149-013-00021-00002 Cultivo:62000 PASTOS PERMANENTES DE 5 O MAS AÑOS-SIN VARIEDAD Secano USO ASIGNADO EN SIGPAC:PR Recinto:18-149-013-00217-00002 Cultivo:62000 PASTOS PERMANENTES DE 5 O MAS AÑOS-SIN VARIEDAD Secano USO ASIGNADO EN SIGPAC:PR Recinto:18-149-011-00065-00002 Cultivo:62000 PASTOS PERMANENTES DE 5 O MAS AÑOS-SIN VARIEDAD Secano USO ASIGNADO EN SIGPAC:PS Recinto:04-063-029-00032-00005 Cultivo:62000 PASTOS PERMANENTES DE 5 O MAS AÑOS-SIN VARIEDAD Secano USO ASIGNADO EN SIGPAC:PR Recinto:18-149-010-00032-00015 Cultivo:62000 PASTOS PERMANENTES DE 5 O MAS AÑOS-SIN VARIEDAD Secano USO ASIGNADO EN SIGPAC:PR Recinto:18-149-010-00032-00018 Cultivo:62000 PASTOS PERMANENTES DE 5 O MAS AÑOS-SIN VARIEDAD Secano USO ASIGNADO EN SIGPAC:PR Recinto:18-149-010-00032-00023 Cultivo:62000 PASTOS PERMANENTES DE 5 O MAS AÑOS-SIN VARIEDAD Secano USO ASIGNADO EN SIGPAC:PR Recinto:18-149-010-00032-00016 Cultivo:62000 PASTOS PERMANENTES DE 5 O MAS AÑOS-SIN VARIEDAD Secano USO ASIGNADO EN SIGPAC:PR Recinto:18-149-010-00032-00031 Cultivo:62000 PASTOS PERMANENTES DE 5 O MAS AÑOS-SIN VARIEDAD Secano USO ASIGNADO EN SIGPAC:PR Recinto:18-149-010-00032-00014 Cultivo:62000 PASTOS PERMANENTES DE 5 O MAS AÑOS-SIN VARIEDAD Secano USO ASIGNADO EN SIGPAC:PR Recinto:18-149-010-00032-00017 Cultivo:62000 PASTOS PERMANENTES DE 5 O MAS AÑOS-SIN VARIEDAD Secano USO ASIGNADO EN SIGPAC:PR Recinto:18-149-010-00032-00030 Cultivo:62000 PASTOS PERMANENTES DE 5 O MAS AÑOS-SIN VARIEDAD Secano USO ASIGNADO EN SIGPAC:PR Recinto:04-063-040-00090-00005 Cultivo:62000 PASTOS PERMANENTES DE 5 O MAS AÑOS-SIN VARIEDAD Secano USO ASIGNADO EN SIGPAC:PS Recinto:04-063-040-00090-00005 Cultivo:62000 PASTOS PERMANENTES DE 5 O MAS AÑOS-SIN VARIEDAD Secano USO ASIGNADO EN SIGPAC:PS
86122	Recinto superficie forrajera que realiza la actividad de producción de pastoreo y no declara el o los códigos del Registro de Explotaciones Ganaderas de Andalucía, REGA. Recinto:18-149-013-00021-00002 Cultivo:62000 PASTOS PERMANENTES DE 5 O MAS AÑOS-SIN VARIEDAD Secano Recinto:18-149-013-00217-00002 Cultivo:62000 PASTOS PERMANENTES DE 5 O MAS AÑOS-SIN VARIEDAD Secano Recinto:18-149-011-00065-00002 Cultivo:62000 PASTOS PERMANENTES DE 5 O MAS AÑOS-SIN VARIEDAD Secano Recinto:04-063-029-00032-00005 Cultivo:62000 PASTOS PERMANENTES DE 5 O MAS AÑOS-SIN VARIEDAD Secano Recinto:18-149-010-00032-00015 Cultivo:62000 PASTOS PERMANENTES DE 5 O MAS AÑOS-SIN VARIEDAD Secano Recinto:18-149-010-00032-00025 Cultivo:63000 PASTOS DE MENOS DE 5 AÑOS-SIN VARIEDAD Secano Recinto:18-149-010-00032-00018 Cultivo:62000 PASTOS PERMANENTES DE 5 O MAS AÑOS-SIN VARIEDAD Secano Recinto:18-149-010-00032-00023 Cultivo:62000 PASTOS PERMANENTES DE 5 O MAS AÑOS-SIN VARIEDAD Secano Recinto:18-149-010-00032-00016 Cultivo:62000 PASTOS PERMANENTES DE 5 O MAS AÑOS-SIN VARIEDAD Secano Recinto:18-149-010-00032-00031 Cultivo:62000 PASTOS PERMANENTES DE 5 O MAS AÑOS-SIN VARIEDAD Secano Recinto:18-149-010-00032-00014 Cultivo:62000 PASTOS PERMANENTES DE 5 O MAS AÑOS-SIN VARIEDAD Secano Recinto:18-149-010-00032-00017 Cultivo:62000 PASTOS PERMANENTES DE 5 O MAS AÑOS-SIN VARIEDAD Secano Recinto:18-149-010-00032-00030 Cultivo:62000 PASTOS PERMANENTES DE 5 O MAS AÑOS-SIN VARIEDAD Secano Recinto:04-063-040-00090-00005 Cultivo:62000 PASTOS PERMANENTES DE 5 O MAS AÑOS-SIN VARIEDAD Secano Recinto:04-063-040-00090-00005 Cultivo:62000 PASTOS PERMANENTES DE 5 O MAS AÑOS-SIN VARIEDAD Secano
86124	Recinto de forrajera para Cálculo de Carga Ganadera que No pertenece a Explotación. Recinto:18-149-013-00021-00002 Cultivo:62000 PASTOS PERMANENTES DE 5 O MAS AÑOS-SIN VARIEDAD Secano Recinto:18-149-013-00217-00002 Cultivo:62000 PASTOS PERMANENTES DE 5 O MAS AÑOS-SIN VARIEDAD Secano Recinto:18-149-011-00065-00002 Cultivo:62000 PASTOS PERMANENTES DE 5 O MAS AÑOS-SIN VARIEDAD Secano Recinto:04-063-029-00032-00005 Cultivo:62000 PASTOS PERMANENTES DE 5 O MAS AÑOS-SIN VARIEDAD Secano Recinto:18-149-010-00032-00015 Cultivo:62000 PASTOS PERMANENTES DE 5 O MAS AÑOS-SIN VARIEDAD Secano Recinto:18-149-010-00032-00025 Cultivo:63000 PASTOS DE MENOS DE 5 AÑOS-SIN VARIEDAD Secano Recinto:18-149-010-00032-00018 Cultivo:62000 PASTOS PERMANENTES DE 5 O MAS AÑOS-SIN VARIEDAD Secano Recinto:18-149-010-00032-00023 Cultivo:62000 PASTOS PERMANENTES DE 5 O MAS AÑOS-SIN VARIEDAD Secano Recinto:18-149-010-00032-00016 Cultivo:62000 PASTOS PERMANENTES DE 5 O MAS AÑOS-SIN VARIEDAD Secano Recinto:18-149-010-00032-00031 Cultivo:62000 PASTOS PERMANENTES DE 5 O MAS AÑOS-SIN VARIEDAD Secano Recinto:18-149-010-00032-00014 Cultivo:62000 PASTOS PERMANENTES DE 5 O MAS AÑOS-SIN VARIEDAD Secano Recinto:18-149-010-00032-00017 Cultivo:62000 PASTOS PERMANENTES DE 5 O MAS AÑOS-SIN VARIEDAD Secano Recinto:18-149-010-00032-00030 Cultivo:62000 PASTOS PERMANENTES DE 5 O MAS AÑOS-SIN VARIEDAD Secano Recinto:04-063-040-00090-00005 Cultivo:62000 PASTOS PERMANENTES DE 5 O MAS AÑOS-SIN VARIEDAD Secano Recinto:04-063-040-00090-00005 Cultivo:62000 PASTOS PERMANENTES DE 5 O MAS AÑOS-SIN VARIEDAD Secano
86128	Recinto de Forrajeras que no ha contabilizado para Carga Ganadera por no tener una explotación válida para el cálculo de la Carga Ganadera Recinto:18-149-013-00021-00002 Cultivo:62 PASTOS PERMANENTES DE 5 O MAS AÑOS-

(1) Con incidencias que retienen pago o deniegan el expediente.

(2) Se calcula sobre superficie declarada admisible.

(3) Aplicación del artículo 16 bis del RD 147/2023.

(4) Expediente con algunos recintos de pastos permanentes ubicados en espacios protegidos donde la carga ganadera mínima será 0,1 UGM/ha.

Puede verificar la integridad de una copia de este documento mediante la lectura del código QR adjunto o mediante el acceso a la dirección <https://ws050.juntadeandalucia.es/verificarFirma> indicando el código de VERIFICACIÓN

FIRMADO POR

RAQUEL MARIA ESPIN CRESPO

29/01/2025

VERIFICACIÓN

Pk2jmMURSWMFXC9UVKJQR2Q7H5BP3

PÁG. 206/2713





	Recinto:18-149-013-00217-00002 Cultivo:62 PASTOS PERMANENTES DE 5 O MAS AÑOS-
	Recinto:18-149-011-00065-00002 Cultivo:62 PASTOS PERMANENTES DE 5 O MAS AÑOS-
	Recinto:04-063-029-00032-00005 Cultivo:62 PASTOS PERMANENTES DE 5 O MAS AÑOS-
	Recinto:18-149-010-00032-00015 Cultivo:62 PASTOS PERMANENTES DE 5 O MAS AÑOS-
	Recinto:18-149-010-00032-00025 Cultivo:63 PASTOS DE MENOS DE 5 AÑOS-
	Recinto:18-149-010-00032-00018 Cultivo:62 PASTOS PERMANENTES DE 5 O MAS AÑOS-
	Recinto:18-149-010-00032-00023 Cultivo:62 PASTOS PERMANENTES DE 5 O MAS AÑOS-
	Recinto:18-149-010-00032-00016 Cultivo:62 PASTOS PERMANENTES DE 5 O MAS AÑOS-
	Recinto:18-149-010-00032-00031 Cultivo:62 PASTOS PERMANENTES DE 5 O MAS AÑOS-
	Recinto:18-149-010-00032-00014 Cultivo:62 PASTOS PERMANENTES DE 5 O MAS AÑOS-
	Recinto:18-149-010-00032-00017 Cultivo:62 PASTOS PERMANENTES DE 5 O MAS AÑOS-
	Recinto:18-149-010-00032-00030 Cultivo:62 PASTOS PERMANENTES DE 5 O MAS AÑOS-
	Recinto:04-063-040-00090-00005 Cultivo:62 PASTOS PERMANENTES DE 5 O MAS AÑOS-
	Recinto:04-063-040-00090-00005 Cultivo:62 PASTOS PERMANENTES DE 5 O MAS AÑOS-
86132	Recinto superficie forrajera que no realiza la actividad de producción de pastoreo.
	Recinto:18-149-013-00021-00002 Cultivo:62000 PASTOS PERMANENTES DE 5 O MAS AÑOS-SIN VARIEDAD Secano
	Recinto:18-149-013-00217-00002 Cultivo:62000 PASTOS PERMANENTES DE 5 O MAS AÑOS-SIN VARIEDAD Secano
	Recinto:18-149-011-00065-00002 Cultivo:62000 PASTOS PERMANENTES DE 5 O MAS AÑOS-SIN VARIEDAD Secano
	Recinto:04-063-029-00032-00005 Cultivo:62000 PASTOS PERMANENTES DE 5 O MAS AÑOS-SIN VARIEDAD Secano
	Recinto:18-149-010-00032-00015 Cultivo:62000 PASTOS PERMANENTES DE 5 O MAS AÑOS-SIN VARIEDAD Secano
	Recinto:18-149-010-00032-00025 Cultivo:63000 PASTOS DE MENOS DE 5 AÑOS-SIN VARIEDAD Secano
	Recinto:18-149-010-00032-00018 Cultivo:62000 PASTOS PERMANENTES DE 5 O MAS AÑOS-SIN VARIEDAD Secano
	Recinto:18-149-010-00032-00023 Cultivo:62000 PASTOS PERMANENTES DE 5 O MAS AÑOS-SIN VARIEDAD Secano
	Recinto:18-149-010-00032-00016 Cultivo:62000 PASTOS PERMANENTES DE 5 O MAS AÑOS-SIN VARIEDAD Secano
	Recinto:18-149-010-00032-00031 Cultivo:62000 PASTOS PERMANENTES DE 5 O MAS AÑOS-SIN VARIEDAD Secano
	Recinto:18-149-010-00032-00014 Cultivo:62000 PASTOS PERMANENTES DE 5 O MAS AÑOS-SIN VARIEDAD Secano
	Recinto:18-149-010-00032-00017 Cultivo:62000 PASTOS PERMANENTES DE 5 O MAS AÑOS-SIN VARIEDAD Secano
	Recinto:18-149-010-00032-00030 Cultivo:62000 PASTOS PERMANENTES DE 5 O MAS AÑOS-SIN VARIEDAD Secano
	Recinto:04-063-040-00090-00005 Cultivo:62000 PASTOS PERMANENTES DE 5 O MAS AÑOS-SIN VARIEDAD Secano
	Recinto:04-063-040-00090-00005 Cultivo:62000 PASTOS PERMANENTES DE 5 O MAS AÑOS-SIN VARIEDAD Secano

(1) Con incidencias que retienen pago o deniegan el expediente.

(2) Se calcula sobre superficie declarada admisible.

(3) Aplicación del artículo 16 bis del RD 147/2023.

(4) Expediente con algunos recintos de pastos permanentes ubicados en espacios protegidos donde la carga ganadera mínima será 0,1 UGM/ha.

Puede verificar la integridad de una copia de este documento mediante la lectura del código QR adjunto o mediante el acceso a la dirección <https://ws050.juntadeandalucia.es/verificarFirma> indicando el código de VERIFICACIÓN

FIRMADO POR	RAQUEL MARIA ESPIN CRESPO	29/01/2025	
VERIFICACIÓN	Pk2jmMURSWMFXCU9VKGJRQ2Q7H5BP3	PÁG. 207/2713	



APELLIDOS Y NOMBRE / RAZÓN SOCIAL
MARTINEZ MARTINEZ JUAN JOSE

NIF
****5952*

EXPEDIENTE
1195834

RESOLUCIÓN
CONCESIÓN DE LA AYUDA

DATOS DE MANTENIMIENTO UNIDADES

GRUPO DE PAGO	Sup. Dec. Admisible	Sup. Resuelta	Sobredecl.	% Sobredecl.
ZONAS DE MONTAÑA	40,60	39,03	1,57	3,87

RESUMEN DE PAGOS

	IMPORTE (Euros)			
	RESUELTO	FEADER	MAPA	CAPADR
Pago realizado	1.811,90	1.540,12	177,75	94,03
A pagar	2,86	2,43	0,28	0,15
TOTAL	1.814,76	1.542,55	178,03	94,18

APLICACIÓN DE REDUCCIONES Y PENALIZACIONES (%)

Criterios de subvencionabilidad (1)	Presentación tardía	Omisión declaración	Condicionalidad
0,00	0,00	0,00	0,00

IMPORTE (Euros)

Calculado(2)	Reducción	Penalización	Reducción Penalización (3)	Penalización adicional	Resuelto	FEADER	MAPA	CAPADR
2.046,00 €	79,12 €	152,12 €	0,00 €	0,00 €	1.814,76 €	1.542,55 €	178,03 €	94,18 €
Importe Unitario:	93,00 €	Nuevo Importe Unitario:	50,39 €					

(1) Con incidencias que retienen pago o deniegan el expediente.

(2) Se calcula sobre superficie declarada admisible.

(3) Aplicación del artículo 16 bis del RD 147/2023.

(4) Expediente con algunos recintos de pastos permanentes ubicados en espacios protegidos donde la carga ganadera mínima será 0,1 UGM/ha.

Puede verificar la integridad de una copia de este documento mediante la lectura del código QR adjunto o mediante el acceso a la dirección <https://ws050.juntadeandalucia.es/verificarFirma> indicando el código de VERIFICACIÓN

FIRMADO POR	RAQUEL MARIA ESPIN CRESPO	29/01/2025	
VERIFICACIÓN	Pk2jmMURSWMFXC9VKGJRRQ2Q7H5BP3	PÁG. 208/2713	

**RECINTOS PROPUESTOS**

REF.	REFERENCIA SIGPAC	CULTIVO	S/R	USO SIGPAC	Sup. Dec. admisible	Sup. Campo	Sup. Determ.	Sup. Resuelta
-1567700	04-070-022-00061-0011	OLIVAR	S		0,09		0,09	0,00
-1446921	04-070-031-09004-0031	ALMENDROS	S		0,02		0,02	0,02
5527906	04-070-023-00041-0009	ALMENDROS	S		0,65		0,65	0,65
6855649	04-070-022-00056-0004	ALMENDROS	S		0,21		0,21	0,21
6855650	04-070-022-00056-0005	ALMENDROS	S		0,03		0,03	0,01
6855671	04-070-022-00061-0001	ALMENDROS	S		0,02		0,02	0,00
6855673	04-070-022-00061-0005	OLIVAR	S		0,15		0,15	0,00
6855836	04-070-022-00061-0009	OLIVAR	S		0,47		0,47	0,00
6855862	04-070-022-00061-0003	OLIVAR	S		0,11		0,11	0,00
6856109	04-070-022-00064-0001	ALMENDROS	S		0,09		0,09	0,00
6856116	04-070-022-00112-0002	ALMENDROS	S		0,01		0,01	0,00
6856121	04-070-022-00216-0001	ALMENDROS	S		0,11		0,11	0,00
6856123	04-070-022-00216-0005	ALMENDROS	S		0,03		0,03	0,00
6856124	04-070-022-00216-0006	ALMENDROS	S		0,01		0,01	0,00
6856128	04-070-022-00230-0001	BARBECHO TRADICIONAL	S		0,18		0,18	0,00
6856131	04-070-023-00041-0002	OLIVAR	S		0,17		0,17	0,00
6857133	04-070-028-00351-0002	OLIVAR	S		0,02		0,02	0,00
1700000006001508	04-070-022-00056-0004	OLIVAR	S		0,01		0,01	0,01
1700000006001513	04-070-022-00056-0005	OLIVAR	S		0,01		0,01	0,00
1700000006001514	04-070-031-00005-0006	OLIVAR	S		0,02		0,02	0,02
1700000006001515	04-070-031-00005-0005	OLIVAR	S		0,03		0,03	0,03
1700000006001516	04-070-022-00061-0007	OLIVAR	S		0,01		0,01	0,01
1700000006001517	04-070-022-00061-0008	OLIVAR	S		0,03		0,03	0,03
1700000006001518	04-070-022-00061-0010	OLIVAR	S		0,31		0,31	0,31
1700000006001519	04-070-022-00066-0001	OLIVAR	S		0,39		0,39	0,39
1700000006001520	04-070-022-00097-0001	OLIVAR	S		0,02		0,02	0,02
1700000006001521	04-070-024-00056-0014	OLIVAR	S		0,07		0,07	0,07
1700000006001522	04-070-024-00056-0018	OLIVAR	S		0,08		0,08	0,08
1700000006001523	04-070-028-00265-0006	OLIVAR	S		0,04		0,04	0,04
1700000006001524	04-070-024-00056-0019	OLIVAR	S		0,12		0,12	0,12
1700000006001525	04-070-024-00056-0008	OLIVAR	S		0,31		0,31	0,31
1700000006001526	04-070-024-00056-0009	OLIVAR	S		0,01		0,01	0,01
1700000006001527	04-070-024-00056-0010	OLIVAR	S		0,01		0,01	0,01
1700000006001528	04-070-024-00056-0011	OLIVAR	S		0,03		0,03	0,03
1700000006001529	04-070-024-00056-0020	VIÑEDO VINIFICACIÓN	S		0,47		0,47	0,47
1700000006001530	04-070-024-00057-0003	VIÑEDO VINIFICACIÓN	S		0,09		0,09	0,09
1700000006001531	04-070-028-00265-0007	OLIVAR	S		0,15		0,15	0,15
1700000006001532	04-070-022-00230-0003	OLIVAR	S		0,03		0,03	0,03
1700000006001533	04-070-022-00230-0011	OLIVAR	S		0,05		0,05	0,05
1700000006001534	04-070-022-00230-0009	OLIVAR	S		0,01		0,01	0,01
1700000006001535	04-070-022-00216-0007	OLIVAR	S		0,02		0,02	0,02
1700000006001536	04-070-023-00033-0004	OLIVAR	S		0,01		0,01	0,01
1700000006001537	04-070-022-00134-0002	OLIVAR	S		0,01		0,01	0,01
1700000006001538	04-070-022-00216-0003	OLIVAR	S		0,09		0,09	0,09
1700000006001539	04-070-023-00044-0003	OLIVAR	S		0,03		0,03	0,03
1700000006001540	04-070-023-00044-0004	OLIVAR	S		0,09		0,09	0,09
1700000006001541	04-070-022-00112-0001	OLIVAR	S		0,04		0,04	0,04
1700000006001542	04-070-023-00041-0011	OLIVAR	S		0,03		0,03	0,03
1700000006001543	04-070-023-00041-0001	OLIVAR	S		0,04		0,04	0,04
1700000006001544	04-070-022-00252-0002	OLIVAR	S		0,08		0,08	0,08
1700000006001546	04-070-023-00033-0006	OLIVAR	S		0,03		0,03	0,03
1700000006001547	04-070-023-00041-0010	OLIVAR	S		0,14		0,14	0,14

(1) Con incidencias que retienen pago o deniegan el expediente.

(2) Se calcula sobre superficie declarada admisible.

(3) Aplicación del artículo 16 bis del RD 147/2023.

(4) Expediente con algunos recintos de pastos permanentes ubicados en espacios protegidos donde la carga ganadera mínima será 0,1 UGM/ha.

Puede verificar la integridad de una copia de este documento mediante la lectura del código QR adjunto o mediante el acceso a la dirección <https://ws050.juntadeandalucia.es/verificarFirma> indicando el código de VERIFICACIÓN

FIRMADO POR

RAQUEL MARIA ESPIN CRESPO

29/01/2025

VERIFICACIÓN

Pk2jmMURSWMFXCU9VKGJRQ2Q7H5BP3

PÁG. 209/2713



**RECINTOS PROPUESTOS**

REF.	REFERENCIA SIGPAC	CULTIVO	S/R	USO SIGPAC	Sup. Dec. admisible	Sup. Campo	Sup. Determ.	Sup. Resuelta
170000006001548	04-070-023-00019-0001	ALMENDROS	S		2,76		2,76	2,76
170000006001549	04-070-023-00011-0002	ALMENDROS	S		0,27		0,27	0,27
170000006001550	04-070-023-00044-0001	ALMENDROS	S		4,16		4,16	4,16
170000006001551	04-070-023-00032-0001	ALMENDROS	S		0,81		0,81	0,81
170000006001552	04-070-023-00033-0007	ALMENDROS	S		3,68		3,68	3,68
170000006001553	04-070-023-00036-0001	ALMENDROS	S		0,92		0,92	0,92
170000006001554	04-070-023-00037-0001	ALMENDROS	S		0,24		0,24	0,24
170000006001555	04-070-023-00041-0009	ALMENDROS	S		5,21		5,21	5,21
170000006001556	04-070-023-00011-0001	ALMENDROS	S		0,15		0,15	0,15
170000006001557	04-070-023-00017-0002	ALMENDROS	S		0,10		0,10	0,10
170000006001558	04-070-023-00038-0001	ALMENDROS	S		4,50		4,50	4,50
170000006001559	04-070-022-00065-0001	ALMENDROS	S		0,17		0,17	0,17
170000006001560	04-070-022-00230-0004	ALMENDROS	S		0,07		0,07	0,07
170000006001561	04-070-024-00056-0023	ALMENDROS	S		2,43		2,43	2,35
170000006001562	04-070-024-00056-0023	ALMENDROS	S		3,01		3,01	3,01
170000006001563	04-070-024-00084-0001	ALMENDROS	S		0,27		0,27	0,27
170000006001564	04-070-024-00068-0001	ALMENDROS	S		1,12		1,12	1,12
170000006001565	04-070-023-00020-0001	ALMENDROS	S		2,09		2,09	2,09
170000006001566	04-070-022-00061-0004	ALMENDROS	S		0,20		0,20	0,20
170000006001567	04-070-022-00252-0001	ALMENDROS	S		1,02		1,02	1,02
170000006001568	04-070-031-00005-0001	ALMENDROS	S		2,14		2,14	2,14

INCIDENCIAS**INCIDENCIA DESCRIPCIÓN**

219	Superficie bruta de cruce en un recinto en una misma solicitud supera superficie total que el SIGPAC establece para él. Recinto:04-070-022-00056-00005 Cultivo:101194 OLIVAR-LECHIN DE GRANADA Secano Suma de superficies declaradas para este recinto por el solicitante (Áreas):4 Superficie SIGPAC total para el recinto (Áreas):1 Exceso de superficie declarada (Hectáreas):0,01 Recinto:04-070-022-00056-00005 Cultivo:104007 ALMENDROS-COMUNA Secano Suma de superficies declaradas para este recinto por el solicitante (Áreas):4 Superficie SIGPAC total para el recinto (Áreas):1 Exceso de superficie declarada (Hectáreas):0,02
3790	Recinto declarado inactivo Recinto:04-070-022-00061-00001 Cultivo: - Recinto:04-070-022-00061-00003 Cultivo: - Recinto:04-070-022-00061-00005 Cultivo: - Recinto:04-070-022-00061-00009 Cultivo: - Recinto:04-070-022-00061-00011 Cultivo: - Recinto:04-070-022-00064-00001 Cultivo: - Recinto:04-070-022-00112-00002 Cultivo: - Recinto:04-070-022-00216-00001 Cultivo: - Recinto:04-070-022-00216-00005 Cultivo: - Recinto:04-070-022-00216-00006 Cultivo: - Recinto:04-070-022-00230-00001 Cultivo: - Recinto:04-070-023-00041-00002 Cultivo: - Recinto:04-070-028-00351-00002 Cultivo: -
4272	Verifica que las líneas de declaración de las Solicitudes Únicas no tienen solapes con la capa de Retroactividad Gráfica (ambas de la misma campaña) a nivel de expediente/línea de declaración gráfica de la solicitud. Recinto:04-070-024-00056-00023 Cultivo: - Agregado de la referencia del recinto.:0 Zona de la referencia del recinto.:0 Superficie solapada.:0,08 Id. Incid.:97051415
86119	Carga ganadera NO cumple con el valor mínimo de 0,2 UGM/ha. Recinto:04-070-022-00118-00001 Cultivo:62000 PASTOS PERMANENTES DE 5 O MAS AÑOS-SIN VARIEDAD Secano Carga Ganadera:0 Recinto:04-070-022-00120-00004 Cultivo:62000 PASTOS PERMANENTES DE 5 O MAS AÑOS-SIN VARIEDAD Secano Carga Ganadera:0 Recinto:04-070-023-00041-00013 Cultivo:62000 PASTOS PERMANENTES DE 5 O MAS AÑOS-SIN VARIEDAD Secano Carga Ganadera:0 Recinto:04-070-031-00005-00007 Cultivo:62000 PASTOS PERMANENTES DE 5 O MAS AÑOS-SIN VARIEDAD Secano Carga Ganadera:0

(1) Con incidencias que retienen pago o deniegan el expediente.

(2) Se calcula sobre superficie declarada admisible.

(3) Aplicación del artículo 16 bis del RD 147/2023.

(4) Expediente con algunos recintos de pastos permanentes ubicados en espacios protegidos donde la carga ganadera mínima será 0,1 UGM/ha.

Puede verificar la integridad de una copia de este documento mediante la lectura del código QR adjunto o mediante el acceso a la dirección <https://ws050.juntadeandalucia.es/verificarFirma> indicando el código de VERIFICACIÓN

FIRMADO POR

RAQUEL MARIA ESPIN CRESPO

29/01/2025

VERIFICACIÓN

Pk2jmMURSWMFXCU9VKGJRQ2Q7H5BP3

PÁG. 210/2713



**INCIDENCIAS****INCIDENCIA DESCRIPCIÓN**

- 86121 Recinto superficie forrajera que no realiza la actividad de producción de pastoreo.
 Recinto:04-070-022-00118-00001 Cultivo:62000 PASTOS PERMANENTES DE 5 O MAS AÑOS-SIN VARIEDAD Secano Actividad Agraria del recinto:5
 Recinto:04-070-022-00120-00004 Cultivo:62000 PASTOS PERMANENTES DE 5 O MAS AÑOS-SIN VARIEDAD Secano Actividad Agraria del recinto:5
 Recinto:04-070-023-00041-00013 Cultivo:62000 PASTOS PERMANENTES DE 5 O MAS AÑOS-SIN VARIEDAD Secano Actividad Agraria del recinto:5
 Recinto:04-070-031-00005-00007 Cultivo:62000 PASTOS PERMANENTES DE 5 O MAS AÑOS-SIN VARIEDAD Secano Actividad Agraria del recinto:5
- 86122 Recinto superficie forrajera que realiza la actividad de producción de pastoreo y no declara el o los códigos del Registro de Explotaciones Ganaderas de Andalucía, REGA.
 Recinto:04-070-022-00118-00001 Cultivo:62000 PASTOS PERMANENTES DE 5 O MAS AÑOS-SIN VARIEDAD Secano
 Recinto:04-070-022-00120-00004 Cultivo:62000 PASTOS PERMANENTES DE 5 O MAS AÑOS-SIN VARIEDAD Secano
 Recinto:04-070-023-00041-00013 Cultivo:62000 PASTOS PERMANENTES DE 5 O MAS AÑOS-SIN VARIEDAD Secano
 Recinto:04-070-031-00005-00007 Cultivo:62000 PASTOS PERMANENTES DE 5 O MAS AÑOS-SIN VARIEDAD Secano
- 86124 Recinto de forrajera para Cálculo de Carga Ganadera que No pertenece a Explotación.
 Recinto:04-070-022-00118-00001 Cultivo:62000 PASTOS PERMANENTES DE 5 O MAS AÑOS-SIN VARIEDAD Secano
 Recinto:04-070-022-00120-00004 Cultivo:62000 PASTOS PERMANENTES DE 5 O MAS AÑOS-SIN VARIEDAD Secano
 Recinto:04-070-023-00041-00013 Cultivo:62000 PASTOS PERMANENTES DE 5 O MAS AÑOS-SIN VARIEDAD Secano
 Recinto:04-070-031-00005-00007 Cultivo:62000 PASTOS PERMANENTES DE 5 O MAS AÑOS-SIN VARIEDAD Secano

Datos considerados para el Cálculo de la Carga Ganadera del expediente

Superficie determinada para Cálculo Carga Ganadera: 0,00 ha

Carga Ganadera del Expediente: 0,00 ugm/ha

Incidenias de carga ganadera**INCIDENCIA DESCRIPCIÓN**

- 3790 Recinto declarado inactivo
 Recinto:04-070-022-00230-00001 Cultivo: -
- 86122 Recinto superficie forrajera que realiza la actividad de producción de pastoreo y no declara el o los códigos del Registro de Explotaciones Ganaderas de Andalucía, REGA.
 Recinto:04-070-022-00120-00004 Cultivo:62000 PASTOS PERMANENTES DE 5 O MAS AÑOS-SIN VARIEDAD Secano
 Recinto:04-070-022-00118-00001 Cultivo:62000 PASTOS PERMANENTES DE 5 O MAS AÑOS-SIN VARIEDAD Secano
 Recinto:04-070-031-00005-00007 Cultivo:62000 PASTOS PERMANENTES DE 5 O MAS AÑOS-SIN VARIEDAD Secano
 Recinto:04-070-023-00041-00013 Cultivo:62000 PASTOS PERMANENTES DE 5 O MAS AÑOS-SIN VARIEDAD Secano
- 86124 Recinto de forrajera para Cálculo de Carga Ganadera que No pertenece a Explotación.
 Recinto:04-070-022-00120-00004 Cultivo:62000 PASTOS PERMANENTES DE 5 O MAS AÑOS-SIN VARIEDAD Secano
 Recinto:04-070-022-00118-00001 Cultivo:62000 PASTOS PERMANENTES DE 5 O MAS AÑOS-SIN VARIEDAD Secano
 Recinto:04-070-031-00005-00007 Cultivo:62000 PASTOS PERMANENTES DE 5 O MAS AÑOS-SIN VARIEDAD Secano
 Recinto:04-070-023-00041-00013 Cultivo:62000 PASTOS PERMANENTES DE 5 O MAS AÑOS-SIN VARIEDAD Secano
- 86128 Recinto de Forrajeras que no ha contabilizado para Carga Ganadera por no tener una explotación válida para el cálculo de la Carga Ganadera
 Recinto:04-070-022-00120-00004 Cultivo:62 PASTOS PERMANENTES DE 5 O MAS AÑOS-
 Recinto:04-070-022-00118-00001 Cultivo:62 PASTOS PERMANENTES DE 5 O MAS AÑOS-
 Recinto:04-070-031-00005-00007 Cultivo:62 PASTOS PERMANENTES DE 5 O MAS AÑOS-
 Recinto:04-070-023-00041-00013 Cultivo:62 PASTOS PERMANENTES DE 5 O MAS AÑOS-
- 86132 Recinto superficie forrajera que no realiza la actividad de producción de pastoreo.
 Recinto:04-070-022-00230-00001 Cultivo:20000 BARBECHO TRADICIONAL-SIN VARIEDAD Secano
 Recinto:04-070-022-00120-00004 Cultivo:62000 PASTOS PERMANENTES DE 5 O MAS AÑOS-SIN VARIEDAD Secano
 Recinto:04-070-022-00118-00001 Cultivo:62000 PASTOS PERMANENTES DE 5 O MAS AÑOS-SIN VARIEDAD Secano
 Recinto:04-070-031-00005-00007 Cultivo:62000 PASTOS PERMANENTES DE 5 O MAS AÑOS-SIN VARIEDAD Secano
 Recinto:04-070-023-00041-00013 Cultivo:62000 PASTOS PERMANENTES DE 5 O MAS AÑOS-SIN VARIEDAD Secano

(1) Con incidencias que retienen pago o deniegan el expediente.

(2) Se calcula sobre superficie declarada admisible.

(3) Aplicación del artículo 16 bis del RD 147/2023.

(4) Expediente con algunos recintos de pastos permanentes ubicados en espacios protegidos donde la carga ganadera mínima será 0,1 UGM/ha.

Puede verificar la integridad de una copia de este documento mediante la lectura del código QR adjunto o mediante el acceso a la dirección <https://ws050.juntadeandalucia.es/verificarFirma> indicando el código de VERIFICACIÓN

FIRMADO POR

RAQUEL MARIA ESPIN CRESPO

29/01/2025

VERIFICACIÓN

Pk2jmMURSWMFXC9UVKJQR2Q7H5BP3

PÁG. 211/2713



**APELLIDOS Y NOMBRE / RAZÓN SOCIAL**

MARTINEZ MASEGOSA JOSEFA

NIF

****0366*

EXPEDIENTE

1061684

RESOLUCIÓN

CONCESIÓN DE LA AYUDA

DATOS DE MANTENIMIENTO UNIDADES

GRUPO DE PAGO	Sup. Dec. Admisible	Sup. Resuelta	Sobredecl.	% Sobredecl.
ZONAS DE MONTAÑA	34,05	34,05	0,00	0,00

RESUMEN DE PAGOS

	IMPORTE (Euros)			
	RESUELTO	FEADER	MAPA	CAPADR
Pago realizado	2.046,00	1.739,10	200,71	106,19

APLICACIÓN DE REDUCCIONES Y PENALIZACIONES (%)

Criterios de subvencionabilidad (1)	Presentación tardía	Omisión declaración	Condicionabilidad
0,00	0,00	0,00	0,00

IMPORTE (Euros)

Calculado(2)	Reducción	Penalización	Reducción Penalización (3)	Penalización adicional	Resuelto	FEADER	MAPA	CAPADR
2.046,00 €	0,00 €	0,00 €	0,00 €	0,00 €	2.046,00 €	1.739,10 €	200,71 €	106,19 €
Importe Unitario:	93,00 €		Nuevo Importe Unitario:	60,09 €				

(1) Con incidencias que retienen pago o deniegan el expediente.

(2) Se calcula sobre superficie declarada admisible.

(3) Aplicación del artículo 16 bis del RD 147/2023.

(4) Expediente con algunos recintos de pastos permanentes ubicados en espacios protegidos donde la carga ganadera mínima será 0,1 UGM/ha.

Puede verificar la integridad de una copia de este documento mediante la lectura del código QR adjunto o mediante el acceso a la dirección <https://ws050.juntadeandalucia.es/verificarFirma> indicando el código de VERIFICACIÓN

FIRMADO POR

RAQUEL MARIA ESPIN CRESPO

29/01/2025

VERIFICACIÓN

Pk2jmMURSWMFXCU9VKGJRQ2Q7H5BP3

PÁG. 212/2713



**RECINTOS PROPUESTOS**

REF.	REFERENCIA SIGPAC	CULTIVO	S/R	USO SIGPAC	Sup. Dec. admisible	Sup. Campo	Sup. Determ.	Sup. Resulta
-950707	04-070-042-00153-0003	ALMENDROS	S		0,01		0,01	0,01
-950706	04-070-042-00152-0002	ALMENDROS	S		0,04		0,04	0,04
-475231	04-070-017-00017-0002	ALMENDROS	S		2,10		2,10	2,10
-48297	04-070-017-00005-0002	ALMENDROS	S		0,05		0,05	0,05
1700000005618471	04-061-008-00011-0009	OLIVAR	S		0,44		0,44	0,44
1700000005618473	04-061-008-00011-0018	OLIVAR	S		0,42		0,42	0,42
1700000005618474	04-061-008-00011-0017	OLIVAR	S		0,43		0,43	0,43
1700000005618475	04-070-017-00006-0002	ALMENDROS	S		0,14		0,14	0,14
1700000005618476	04-070-017-00012-0001	ALMENDROS	S		0,60		0,60	0,60
1700000005618477	04-070-008-00106-0001	ALMENDROS	S		1,80		1,80	1,80
1700000005618478	04-070-015-00103-0001	ALMENDROS	S		1,17		1,17	1,17
1700000005618479	04-070-042-00153-0002	ALMENDROS	S		1,00		1,00	1,00
1700000005618480	04-070-016-00054-0001	ALMENDROS	S		0,79		0,79	0,79
1700000005618481	04-070-016-00059-0002	ALMENDROS	S		1,63		1,63	1,63
1700000005618482	04-070-016-00052-0002	ALMENDROS	S		0,84		0,84	0,84
1700000005618483	04-070-016-00058-0003	ALMENDROS	S		0,10		0,10	0,10
1700000005618484	04-070-016-00061-0001	ALMENDROS	S		0,66		0,66	0,66
1700000005618485	04-070-015-00094-0001	ALMENDROS	S		1,63		1,63	1,63
1700000005618486	04-070-017-00016-0006	ALMENDROS	S		0,12		0,12	0,12
1700000005618487	04-070-017-00017-0002	ALMENDROS	S		4,71		4,71	4,71
1700000005618488	04-070-015-00120-0001	ALMENDROS	S		0,20		0,20	0,20
1700000005618489	04-070-042-00152-0001	ALMENDROS	S		4,77		4,77	4,77
1700000005618490	04-070-016-00115-0001	ALMENDROS	S		0,06		0,06	0,06
1700000005618492	04-070-017-00007-0002	ALMENDROS	S		0,10		0,10	0,10
1700000005618493	04-070-016-09001-0003	ALMENDROS	S		0,06		0,06	0,06
1700000005618494	04-070-017-00006-0001	ALMENDROS	S		0,43		0,43	0,43
1700000005618495	04-070-016-00095-0001	ALMENDROS	S		1,17		1,17	1,17
1700000005618496	04-070-016-00079-0001	ALMENDROS	S		3,33		3,33	3,33
1700000005618497	04-070-017-00017-0001	ALMENDROS	S		1,67		1,67	1,67
1700000005618498	04-070-042-00357-0001	ALMENDROS	S		3,58		3,58	3,58

(1) Con incidencias que retienen pago o deniegan el expediente.

(2) Se calcula sobre superficie declarada admisible.

(3) Aplicación del artículo 16 bis del RD 147/2023.

(4) Expediente con algunos recintos de pastos permanentes ubicados en espacios protegidos donde la carga ganadera mínima será 0,1 UGM/ha.

Puede verificar la integridad de una copia de este documento mediante la lectura del código QR adjunto o mediante el acceso a la dirección <https://ws050.juntadeandalucia.es/verificarFirma> indicando el código de VERIFICACIÓN

FIRMADO POR

RAQUEL MARIA ESPIN CRESPO

29/01/2025

VERIFICACIÓN

Pk2jmMURSWMFXCU9VKGJRQ2Q7H5BP3

PÁG. 213/2713





APELLIDOS Y NOMBRE / RAZÓN SOCIAL
MARTINEZ MURCIA JOSE MIGUEL

NIF
****4884*

EXPEDIENTE
1166263

RESOLUCIÓN
CONCESIÓN DE LA AYUDA

DATOS DE MANTENIMIENTO UNIDADES

GRUPO DE PAGO	Sup. Dec. Admisible	Sup. Resuelta	Sobredecl.	% Sobredecl.
ZONAS DE MONTAÑA	23,34	23,34	0,00	0,00

RESUMEN DE PAGOS

	IMPORTE (Euros)			
	RESUELTO	FEADER	MAPA	CAPADR
Pago realizado	1.953,37	1.660,36	191,63	101,38

APLICACIÓN DE REDUCCIONES Y PENALIZACIONES (%)

Criterios de subvencionabilidad (1)	Presentación tardía	Omisión declaración	Condicionalidad
0,00	0,00	0,00	0,00

IMPORTE (Euros)

Calculado(2)	Reducción	Penalización	Reducción Penalización (3)	Penalización adicional	Resuelto	FEADER	MAPA	CAPADR
1.953,37 €	0,00 €	0,00 €	0,00 €	0,00 €	1.953,37 €	1.660,36 €	191,63 €	101,38 €
Importe Unitario:	93,00 €	Nuevo Importe Unitario:	83,69 €					

RECINTOS PROPUESTOS

REF.	REFERENCIA SIGPAC	CULTIVO	S/R	USO SIGPAC	Sup. Dec. admisible	Sup. Campo	Sup. Determ.	Sup. Resuelta
-1985172	04-099-014-00066-0019	VIÑEDO VINIFICACIÓN	S		0,15		0,15	0,15
-1456802	04-099-014-00066-0005	VIÑEDO VINIFICACIÓN	S		0,20		0,20	0,20
-1118090	04-099-014-00066-0020	OLIVAR	S		0,55		0,55	0,55
-1118045	04-099-014-00066-0018	ALMENDROS	S		3,66		3,66	3,66
-1118031	04-099-014-00066-0019	VIÑEDO VINIFICACIÓN	S		2,11		2,11	2,11
-1118024	04-099-014-00066-0005	ALMENDROS	S		7,33		7,33	7,33
7515007	04-099-014-00066-0019	ALMENDROS	S		0,08		0,08	0,08
7520205	04-099-014-00066-0025	VIÑEDO VINIFICACIÓN	S		0,09		0,09	0,09
7520206	04-099-014-00066-0026	VIÑEDO VINIFICACIÓN	S		0,12		0,12	0,12
7520207	04-099-014-00066-0027	VIÑEDO VINIFICACIÓN	S		0,16		0,16	0,16
1700000005195096	04-099-014-00080-0003	ALMENDROS	S		7,10		7,10	7,10
1700000005195097	04-099-014-00066-0016	ALMENDROS	S		1,79		1,79	1,79

(1) Con incidencias que retienen pago o deniegan el expediente.

(2) Se calcula sobre superficie declarada admisible.

(3) Aplicación del artículo 16 bis del RD 147/2023.

(4) Expediente con algunos recintos de pastos permanentes ubicados en espacios protegidos donde la carga ganadera mínima será 0,1 UGM/ha.

Puede verificar la integridad de una copia de este documento mediante la lectura del código QR adjunto o mediante el acceso a la dirección <https://ws050.juntadeandalucia.es/verificarFirma> indicando el código de VERIFICACIÓN

FIRMADO POR	RAQUEL MARIA ESPIN CRESPO	29/01/2025
VERIFICACIÓN	Pk2jmMURSWMFCU9VKGJQRQ2Q7H5BP3	PÁG. 214/2713



**INCIDENCIAS****INCIDENCIA DESCRIPCIÓN**

238	<p>Recinto cuyo CAP declarado es mayor al CAP prevalente y no presenta alegación al SIGPAC.</p> <p>Recinto:04-099-014-00066-00021 Cultivo:62000 PASTOS PERMANENTES DE 5 O MAS AÑOS-SIN VARIEDAD Secano CAP prevalente: CAP declarado:100 Exceso de superficie (Hectáreas):0,03</p> <p>Recinto:04-099-014-00066-00022 Cultivo:62000 PASTOS PERMANENTES DE 5 O MAS AÑOS-SIN VARIEDAD Secano CAP prevalente: CAP declarado:100 Exceso de superficie (Hectáreas):0,02</p>
86119	<p>Carga ganadera NO cumple con el valor mínimo de 0,2 UGM/ha.</p> <p>Recinto:04-099-014-00066-00003 Cultivo:62000 PASTOS PERMANENTES DE 5 O MAS AÑOS-SIN VARIEDAD Secano Carga Ganadera:0</p> <p>Recinto:04-099-014-00066-00006 Cultivo:62000 PASTOS PERMANENTES DE 5 O MAS AÑOS-SIN VARIEDAD Secano Carga Ganadera:0</p> <p>Recinto:04-099-014-00066-00013 Cultivo:62000 PASTOS PERMANENTES DE 5 O MAS AÑOS-SIN VARIEDAD Secano Carga Ganadera:0</p> <p>Recinto:04-099-014-00066-00021 Cultivo:62000 PASTOS PERMANENTES DE 5 O MAS AÑOS-SIN VARIEDAD Secano Carga Ganadera:0</p> <p>Recinto:04-099-014-00066-00022 Cultivo:62000 PASTOS PERMANENTES DE 5 O MAS AÑOS-SIN VARIEDAD Secano Carga Ganadera:0</p> <p>Recinto:04-099-014-00080-00001 Cultivo:62000 PASTOS PERMANENTES DE 5 O MAS AÑOS-SIN VARIEDAD Secano Carga Ganadera:0</p> <p>Recinto:04-099-014-00080-00002 Cultivo:62000 PASTOS PERMANENTES DE 5 O MAS AÑOS-SIN VARIEDAD Secano Carga Ganadera:0</p> <p>Recinto:04-099-014-00082-00001 Cultivo:62000 PASTOS PERMANENTES DE 5 O MAS AÑOS-SIN VARIEDAD Secano Carga Ganadera:0</p>
86121	<p>Recinto superficie forrajera que no realiza la actividad de producción de pastoreo.</p> <p>Recinto:04-099-014-00066-00003 Cultivo:62000 PASTOS PERMANENTES DE 5 O MAS AÑOS-SIN VARIEDAD Secano Actividad Agraria del recinto:5</p> <p>Recinto:04-099-014-00066-00006 Cultivo:62000 PASTOS PERMANENTES DE 5 O MAS AÑOS-SIN VARIEDAD Secano Actividad Agraria del recinto:5</p> <p>Recinto:04-099-014-00066-00013 Cultivo:62000 PASTOS PERMANENTES DE 5 O MAS AÑOS-SIN VARIEDAD Secano Actividad Agraria del recinto:5</p> <p>Recinto:04-099-014-00066-00021 Cultivo:62000 PASTOS PERMANENTES DE 5 O MAS AÑOS-SIN VARIEDAD Secano Actividad Agraria del recinto:5</p> <p>Recinto:04-099-014-00066-00022 Cultivo:62000 PASTOS PERMANENTES DE 5 O MAS AÑOS-SIN VARIEDAD Secano Actividad Agraria del recinto:5</p> <p>Recinto:04-099-014-00080-00001 Cultivo:62000 PASTOS PERMANENTES DE 5 O MAS AÑOS-SIN VARIEDAD Secano Actividad Agraria del recinto:5</p> <p>Recinto:04-099-014-00080-00002 Cultivo:62000 PASTOS PERMANENTES DE 5 O MAS AÑOS-SIN VARIEDAD Secano Actividad Agraria del recinto:5</p> <p>Recinto:04-099-014-00082-00001 Cultivo:62000 PASTOS PERMANENTES DE 5 O MAS AÑOS-SIN VARIEDAD Secano Actividad Agraria del recinto:5</p>
86122	<p>Recinto superficie forrajera que realiza la actividad de producción de pastoreo y no declara el o los códigos del Registro de Explotaciones Ganaderas de Andalucía, REGA.</p> <p>Recinto:04-099-014-00066-00003 Cultivo:62000 PASTOS PERMANENTES DE 5 O MAS AÑOS-SIN VARIEDAD Secano</p> <p>Recinto:04-099-014-00066-00006 Cultivo:62000 PASTOS PERMANENTES DE 5 O MAS AÑOS-SIN VARIEDAD Secano</p> <p>Recinto:04-099-014-00066-00013 Cultivo:62000 PASTOS PERMANENTES DE 5 O MAS AÑOS-SIN VARIEDAD Secano</p> <p>Recinto:04-099-014-00066-00021 Cultivo:62000 PASTOS PERMANENTES DE 5 O MAS AÑOS-SIN VARIEDAD Secano</p> <p>Recinto:04-099-014-00066-00022 Cultivo:62000 PASTOS PERMANENTES DE 5 O MAS AÑOS-SIN VARIEDAD Secano</p> <p>Recinto:04-099-014-00080-00001 Cultivo:62000 PASTOS PERMANENTES DE 5 O MAS AÑOS-SIN VARIEDAD Secano</p> <p>Recinto:04-099-014-00080-00002 Cultivo:62000 PASTOS PERMANENTES DE 5 O MAS AÑOS-SIN VARIEDAD Secano</p> <p>Recinto:04-099-014-00082-00001 Cultivo:62000 PASTOS PERMANENTES DE 5 O MAS AÑOS-SIN VARIEDAD Secano</p>
86124	<p>Recinto de forrajera para Cálculo de Carga Ganadera que No pertenece a Explotación.</p> <p>Recinto:04-099-014-00066-00003 Cultivo:62000 PASTOS PERMANENTES DE 5 O MAS AÑOS-SIN VARIEDAD Secano</p> <p>Recinto:04-099-014-00066-00006 Cultivo:62000 PASTOS PERMANENTES DE 5 O MAS AÑOS-SIN VARIEDAD Secano</p> <p>Recinto:04-099-014-00066-00013 Cultivo:62000 PASTOS PERMANENTES DE 5 O MAS AÑOS-SIN VARIEDAD Secano</p> <p>Recinto:04-099-014-00066-00021 Cultivo:62000 PASTOS PERMANENTES DE 5 O MAS AÑOS-SIN VARIEDAD Secano</p> <p>Recinto:04-099-014-00066-00022 Cultivo:62000 PASTOS PERMANENTES DE 5 O MAS AÑOS-SIN VARIEDAD Secano</p> <p>Recinto:04-099-014-00080-00001 Cultivo:62000 PASTOS PERMANENTES DE 5 O MAS AÑOS-SIN VARIEDAD Secano</p> <p>Recinto:04-099-014-00080-00002 Cultivo:62000 PASTOS PERMANENTES DE 5 O MAS AÑOS-SIN VARIEDAD Secano</p> <p>Recinto:04-099-014-00082-00001 Cultivo:62000 PASTOS PERMANENTES DE 5 O MAS AÑOS-SIN VARIEDAD Secano</p>

Datos considerados para el Cálculo de la Carga Ganadera del expediente

(1) Con incidencias que retienen pago o deniegan el expediente.

(2) Se calcula sobre superficie declarada admisible.

(3) Aplicación del artículo 16 bis del RD 147/2023.

(4) Expediente con algunos recintos de pastos permanentes ubicados en espacios protegidos donde la carga ganadera mínima será 0,1 UGM/ha.

Puede verificar la integridad de una copia de este documento mediante la lectura del código QR adjunto o mediante el acceso a la dirección <https://ws050.juntadeandalucia.es/verificarFirma> indicando el código de VERIFICACIÓN

FIRMADO POR

RAQUEL MARIA ESPIN CRESPO

29/01/2025

VERIFICACIÓN

Pk2jmMURSWMFXC9UVKJQR2Q7H5BP3

PÁG. 215/2713





Datos considerados para el Cálculo de la Carga Ganadera del expediente

Superficie determinada para Cálculo Carga Ganadera: 0,00 ha
Carga Ganadera del Expediente: 0,00 ugm/ha

Incidencias de carga ganadera

INCIDENCIA DESCRIPCIÓN

238	Recinto cuyo CAP declarado es mayor al CAP prevalente y no presenta alegación al SIGPAC. Recinto:04-099-014-00066-00021 Cultivo:62000 PASTOS PERMANENTES DE 5 O MAS AÑOS-SIN VARIEDAD Secano CAP prevalente: CAP declarado:100 Exceso de superficie (Hectáreas):0,03 Recinto:04-099-014-00066-00022 Cultivo:62000 PASTOS PERMANENTES DE 5 O MAS AÑOS-SIN VARIEDAD Secano CAP prevalente: CAP declarado:100 Exceso de superficie (Hectáreas):0,02
86122	Recinto superficie forrajera que realiza la actividad de producción de pastoreo y no declara el o los códigos del Registro de Explotaciones Ganaderas de Andalucía, REGA. Recinto:04-099-014-00066-00021 Cultivo:62000 PASTOS PERMANENTES DE 5 O MAS AÑOS-SIN VARIEDAD Secano Recinto:04-099-014-00066-00022 Cultivo:62000 PASTOS PERMANENTES DE 5 O MAS AÑOS-SIN VARIEDAD Secano Recinto:04-099-014-00066-00003 Cultivo:62000 PASTOS PERMANENTES DE 5 O MAS AÑOS-SIN VARIEDAD Secano Recinto:04-099-014-00082-00001 Cultivo:62000 PASTOS PERMANENTES DE 5 O MAS AÑOS-SIN VARIEDAD Secano Recinto:04-099-014-00080-00001 Cultivo:62000 PASTOS PERMANENTES DE 5 O MAS AÑOS-SIN VARIEDAD Secano Recinto:04-099-014-00066-00013 Cultivo:62000 PASTOS PERMANENTES DE 5 O MAS AÑOS-SIN VARIEDAD Secano Recinto:04-099-014-00066-00006 Cultivo:62000 PASTOS PERMANENTES DE 5 O MAS AÑOS-SIN VARIEDAD Secano Recinto:04-099-014-00080-00002 Cultivo:62000 PASTOS PERMANENTES DE 5 O MAS AÑOS-SIN VARIEDAD Secano
86124	Recinto de forrajera para Cálculo de Carga Ganadera que No pertenece a Explotación. Recinto:04-099-014-00066-00021 Cultivo:62000 PASTOS PERMANENTES DE 5 O MAS AÑOS-SIN VARIEDAD Secano Recinto:04-099-014-00066-00022 Cultivo:62000 PASTOS PERMANENTES DE 5 O MAS AÑOS-SIN VARIEDAD Secano Recinto:04-099-014-00066-00003 Cultivo:62000 PASTOS PERMANENTES DE 5 O MAS AÑOS-SIN VARIEDAD Secano Recinto:04-099-014-00082-00001 Cultivo:62000 PASTOS PERMANENTES DE 5 O MAS AÑOS-SIN VARIEDAD Secano Recinto:04-099-014-00080-00001 Cultivo:62000 PASTOS PERMANENTES DE 5 O MAS AÑOS-SIN VARIEDAD Secano Recinto:04-099-014-00066-00013 Cultivo:62000 PASTOS PERMANENTES DE 5 O MAS AÑOS-SIN VARIEDAD Secano Recinto:04-099-014-00066-00006 Cultivo:62000 PASTOS PERMANENTES DE 5 O MAS AÑOS-SIN VARIEDAD Secano Recinto:04-099-014-00080-00002 Cultivo:62000 PASTOS PERMANENTES DE 5 O MAS AÑOS-SIN VARIEDAD Secano
86128	Recinto de Forrajeras que no ha contabilizado para Carga Ganadera por no tener una explotación válida para el cálculo de la Carga Ganadera Recinto:04-099-014-00066-00021 Cultivo:62 PASTOS PERMANENTES DE 5 O MAS AÑOS- Recinto:04-099-014-00066-00022 Cultivo:62 PASTOS PERMANENTES DE 5 O MAS AÑOS- Recinto:04-099-014-00066-00003 Cultivo:62 PASTOS PERMANENTES DE 5 O MAS AÑOS- Recinto:04-099-014-00082-00001 Cultivo:62 PASTOS PERMANENTES DE 5 O MAS AÑOS- Recinto:04-099-014-00080-00001 Cultivo:62 PASTOS PERMANENTES DE 5 O MAS AÑOS- Recinto:04-099-014-00066-00013 Cultivo:62 PASTOS PERMANENTES DE 5 O MAS AÑOS- Recinto:04-099-014-00066-00006 Cultivo:62 PASTOS PERMANENTES DE 5 O MAS AÑOS- Recinto:04-099-014-00080-00002 Cultivo:62 PASTOS PERMANENTES DE 5 O MAS AÑOS-
86132	Recinto superficie forrajera que no realiza la actividad de producción de pastoreo. Recinto:04-099-014-00066-00021 Cultivo:62000 PASTOS PERMANENTES DE 5 O MAS AÑOS-SIN VARIEDAD Secano Recinto:04-099-014-00066-00022 Cultivo:62000 PASTOS PERMANENTES DE 5 O MAS AÑOS-SIN VARIEDAD Secano Recinto:04-099-014-00066-00003 Cultivo:62000 PASTOS PERMANENTES DE 5 O MAS AÑOS-SIN VARIEDAD Secano Recinto:04-099-014-00082-00001 Cultivo:62000 PASTOS PERMANENTES DE 5 O MAS AÑOS-SIN VARIEDAD Secano Recinto:04-099-014-00080-00001 Cultivo:62000 PASTOS PERMANENTES DE 5 O MAS AÑOS-SIN VARIEDAD Secano Recinto:04-099-014-00066-00013 Cultivo:62000 PASTOS PERMANENTES DE 5 O MAS AÑOS-SIN VARIEDAD Secano Recinto:04-099-014-00066-00006 Cultivo:62000 PASTOS PERMANENTES DE 5 O MAS AÑOS-SIN VARIEDAD Secano Recinto:04-099-014-00080-00002 Cultivo:62000 PASTOS PERMANENTES DE 5 O MAS AÑOS-SIN VARIEDAD Secano

(1) Con incidencias que retienen pago o deniegan el expediente.
 (2) Se calcula sobre superficie declarada admisible.
 (3) Aplicación del artículo 16 bis del RD 147/2023.
 (4) Expediente con algunos recintos de pastos permanentes ubicados en espacios protegidos donde la carga ganadera mínima será 0,1 UGM/ha.

Puede verificar la integridad de una copia de este documento mediante la lectura del código QR adjunto o mediante el acceso a la dirección <https://ws050.juntadeandalucia.es/verificarFirma> indicando el código de VERIFICACIÓN

FIRMADO POR	RAQUEL MARIA ESPIN CRESPO	29/01/2025
VERIFICACIÓN	Pk2jmMURSWMFXC9VKGJRQ2Q7H5BP3	PÁG. 216/2713



**APELLIDOS Y NOMBRE / RAZÓN SOCIAL**

MARTINEZ QUILES ROSA SERAFINA

NIF

****2293*

EXPEDIENTE

1207533

RESOLUCIÓN

CONCESIÓN DE LA AYUDA

DATOS DE MANTENIMIENTO UNIDADES**GRUPO DE PAGO**

ZONAS DE MONTAÑA

**Sup. Dec.
Admisible**

16,27

**Sup.
Resuelta**

16,13

Sobredecl.

0,14

% Sobredecl.

0,86

RESUMEN DE PAGOS

	IMPORTE (Euros)			
	RESUELTO	FEADER	MAPA	CAPADR
Pago realizado	1.447,14	1.230,07	141,96	75,11

APLICACIÓN DE REDUCCIONES Y PENALIZACIONES (%)

Criterios de subvencionabilidad (1)	Presentación tardía	Omisión declaración	Condicionalidad
0,00	0,00	2,00	0,00

IMPORTE (Euros)

Calculado(2)	Reducción	Penalización	Reducción Penalización (3)	Penalización adicional	Resuelto	FEADER	MAPA	CAPADR
1.489,49 €	12,82 €	0,00 €	0,00 €	0,00 €	1.447,14 €	1.230,07 €	141,96 €	75,11 €
Importe Unitario:	93,00 €	Nuevo Importe Unitario:	91,55 €					

RECINTOS PROPUESTOS

REF.	REFERENCIA SIGPAC	CULTIVO	S/R	USO SIGPAC	Sup. Dec. admisible	Sup. Campo	Sup. Determ.	Sup. Resuelta
-1487218	04-070-031-00149-0001	ALMENDROS	S		0,07		0,07	0,07
-1487217	04-070-031-00129-0002	ALMENDROS	S		0,04		0,04	0,04
-705352	04-070-003-00665-0008	ALMENDROS	S		0,02		0,02	0,02
-705351	04-070-003-00643-0003	OTROS FRUTALES	S		0,01		0,01	0,01
-705350	04-070-003-00397-0003	ALMENDROS	S		0,01		0,01	0,01
-705348	04-070-003-00396-0001	ALMENDROS	S		2,58		2,58	2,58
-705347	04-070-003-00393-0006	ALMENDROS	S		0,03		0,03	0,03
-705346	04-070-003-00393-0006	ALMENDROS	S		0,02		0,02	0,02
4196060	04-070-003-00395-0001	ALMENDROS	S		0,34		0,34	0,34
4196084	04-070-003-00399-0001	ALMENDROS	S		1,84		1,84	1,84
4759623	04-070-003-00397-0007	VIÑEDO VINIFICACIÓN	S		0,01		0,01	0,01
4759624	04-070-003-00397-0006	ALMENDROS	S		0,04		0,04	0,04
6837896	04-070-032-00148-0001	OLIVAR	S		0,14		0,14	0,00
6837905	04-070-033-00059-0001	OLIVAR	S		0,16		0,16	0,16
6837906	04-070-033-00060-0001	OLIVAR	S		0,05		0,05	0,05
6837907	04-070-038-00028-0001	BARBECHO TRADICIONAL	R		0,12		0,12	0,12
6837908	04-070-033-00060-0002	OLIVAR	R		0,08		0,08	0,08
7518353	04-070-032-00148-0003	OLIVAR	S		0,14		0,14	0,14
1700000004457631	04-070-031-00126-0007	OLIVAR	S		0,09		0,09	0,09
1700000004457634	04-070-031-00088-0001	ALMENDROS	S		1,05		1,05	1,05
1700000004457636	04-070-031-00127-0001	ALMENDROS	S		0,54		0,54	0,54
1700000004457637	04-070-032-00041-0001	ALMENDROS	S		1,20		1,20	1,20
1700000004457638	04-070-032-00142-0001	ALMENDROS	S		0,84		0,84	0,84
1700000004457639	04-070-031-00126-0001	ALMENDROS	S		0,44		0,44	0,44
1700000004457640	04-070-031-00089-0001	ALMENDROS	S		0,77		0,77	0,77
1700000004457641	04-070-003-00397-0003	ALMENDROS	S		0,90		0,90	0,90
1700000004457644	04-070-003-00065-0003	ALMENDROS	S		0,67		0,67	0,67
1700000004457645	04-070-036-00160-0008	ALMENDROS	S		4,07		4,07	4,07

(1) Con incidencias que retienen pago o deniegan el expediente.

(2) Se calcula sobre superficie declarada admisible.

(3) Aplicación del artículo 16 bis del RD 147/2023.

(4) Expediente con algunos recintos de pastos permanentes ubicados en espacios protegidos donde la carga ganadera mínima será 0,1 UGM/ha.

Puede verificar la integridad de una copia de este documento mediante la lectura del código QR adjunto o mediante el acceso a la dirección <https://ws050.juntadeandalucia.es/verificarFirma> indicando el código de VERIFICACIÓN

FIRMADO POR

RAQUEL MARIA ESPIN CRESPO

29/01/2025

VERIFICACIÓN

Pk2jmMURSWMFXCU9VKGJQRQ2Q7H5BP3

PÁG. 217/2713



**INCIDENCIAS****INCIDENCIA DESCRIPCIÓN**

256 Solicitud con recintos no declarados en campaña actual con una reducción por omisión de superficie superior al 3%
CÓDIGO PARA EL PORCENTAJE DE REDUCCIÓN POR OMISIÓN QUE CORRESPONDE A LA SOLICITUD:2

3790 Recinto declarado inactivo
Recinto:04-070-032-00148-00001 Cultivo: -

Datos considerados para el Cálculo de la Carga Ganadera del expediente

Superficie determinada para Cálculo Carga Ganadera: 2,50 ha

Carga Ganadera del Expediente: 0,36 ugm/ha

<u>Explotación</u>	<u>Especie</u>	<u>Ugm Calculada para CG</u>
ES040060001102	CAPRINA	0,90

Recintos Determinados para el Cálculo de Garga Ganadera

<u>REF.</u>	<u>REFERENCIA SIGPAC</u>	<u>CULTIVO</u>	<u>DESCRIPCIÓN CULTIVO</u>	<u>S/R</u>	<u>SUP. RESUELTA (ha)</u>
-1536217	04-006-024-00248-00001	62000	PASTOS PERMANENTES DE 5 O MAS AÑOS-SIN VARIEDAD	S	2,50

Incidencias de carga ganadera**INCIDENCIA DESCRIPCIÓN**

224 Superficie neta de cruce en un recinto en una misma solicitud supera superficie admisible que SIGPAC establece para él.
Recinto:04-006-024-00248-00001 Cultivo:62000 PASTOS PERMANENTES DE 5 O MAS AÑOS-SIN VARIEDAD Secano Superficie admisible de pastos del recinto según SIGPAC.:876 Suma de superficies de cruce netas declaradas para este recinto por el solicitante.:1050 Exceso de superficie (Hectáreas):0,5

86132 Recinto superficie forrajera que no realiza la actividad de producción de pastoreo.
Recinto:04-070-038-00028-00001 Cultivo:20000 BARBECHO TRADICIONAL-SIN VARIEDAD Regadío

(1) Con incidencias que retienen pago o deniegan el expediente.

(2) Se calcula sobre superficie declarada admisible.

(3) Aplicación del artículo 16 bis del RD 147/2023.

(4) Expediente con algunos recintos de pastos permanentes ubicados en espacios protegidos donde la carga ganadera mínima será 0,1 UGM/ha.

Puede verificar la integridad de una copia de este documento mediante la lectura del código QR adjunto o mediante el acceso a la dirección <https://ws050.juntadeandalucia.es/verificarFirma> indicando el código de VERIFICACIÓN

FIRMADO POR

RAQUEL MARIA ESPIN CRESPO

29/01/2025

VERIFICACIÓN

Pk2jmMURSWMFXCu9VKGJRQ2Q7H5BP3

PÁG. 218/2713



**APELLIDOS Y NOMBRE / RAZÓN SOCIAL**

MARTINEZ RECHE ANTONIO JUAN

NIF

****7387*

EXPEDIENTE

1160746

RESOLUCIÓN

CONCESIÓN DE LA AYUDA

DATOS DE MANTENIMIENTO UNIDADES

GRUPO DE PAGO	Sup. Dec. Admisible	Sup. Resuelta	Sobredecl.	% Sobredecl.
ZONAS DE MONTAÑA	27,26	24,25	3,01	11,04

RESUMEN DE PAGOS

	IMPORTE (Euros)			
	RESUELTO	FEADER	MAPA	CAPADR
Pago realizado	1.418,14	1.205,42	139,12	73,60

APLICACIÓN DE REDUCCIONES Y PENALIZACIONES (%)

Criterios de subvencionabilidad (1)	Presentación tardía	Omisión declaración	Condicionalidad
0,00	0,00	0,00	0,00

IMPORTE (Euros)

Calculado(2)	Reducción	Penalización	Reducción Penalización (3)	Penalización adicional	Resuelto	FEADER	MAPA	CAPADR
2.046,00 €	225,92 €	401,94 €	0,00 €	0,00 €	1.418,14 €	1.205,42 €	139,12 €	73,60 €
Importe Unitario:	93,00 €	Nuevo Importe Unitario:	75,06 €					

RECINTOS PROPUESTOS

REF.	REFERENCIA SIGPAC	CULTIVO	S/R	USO SIGPAC	Sup. Dec. admisible	Sup. Campo	Sup. Determ.	Sup. Resuelta
-812064	04-037-007-00332-0009	ALMENDROS	S		1,45		1,45	1,45
5564542	04-099-030-01052-0010	ALMENDROS	S		3,06		3,06	3,06
1700000005979670	04-037-010-00014-0001	CEBADA	S		0,11		0,11	0,11
1700000005979671	04-037-010-00015-0001	CEBADA	S		0,42		0,42	0,42
1700000005979672	04-099-030-00723-0001	CEBADA	S		0,67		0,67	0,67
1700000005979673	04-099-030-00724-0001	CEBADA	S		0,28		0,28	0,28
1700000005979674	04-099-030-01024-0001	CEBADA	S		1,50		1,50	1,50
1700000005979675	04-099-030-01068-0007	ALMENDROS	S		0,19		0,19	0,19
1700000005979676	04-099-030-00764-0002	ALMENDROS	S		4,08		4,08	4,08
1700000005979677	04-099-030-01068-0005	CEBADA	S		3,63		3,63	3,63
1700000005979678	04-037-007-00333-0004	ALMENDROS	S		1,79		1,79	1,79
1700000005979679	04-099-030-01052-0008	ALMENDROS	S		1,75		1,75	1,75
1700000005979680	04-099-030-01052-0016	ALMENDROS	S		0,73		0,73	0,73
1700000005979681	04-099-029-00167-0007	ALMENDROS	S		0,31		0,31	0,31
1700000005979683	04-037-010-00016-0001	ALMENDROS	S		0,13		0,13	0,13
1700000005979684	04-099-030-00726-0001	ALMENDROS	S		0,66		0,66	0,66
1700000005979687	04-099-030-01052-0013	VIÑEDO VINIFICACIÓN	S		0,21		0,21	0,21
1700000005979691	04-099-029-00167-0005	ALMENDROS	S		0,02		0,02	0,02
1700000005979693	04-099-029-00059-0002	ALMENDROS	S		0,21		0,21	0,21
1700000005979694	04-037-007-00332-0003	ALMENDROS	S		3,01		3,01	0,00
1700000005979695	04-099-029-00299-0002	ALMENDROS	S		1,10		1,10	1,10
1700000005979696	04-099-029-00167-0003	ALMENDROS	S		0,23		0,23	0,23
1700000005979697	04-099-029-00058-0001	ALMENDROS	S		0,51		0,51	0,51
1700000005979698	04-099-029-00167-0004	ALMENDROS	S		1,21		1,21	1,21

(1) Con incidencias que retienen pago o deniegan el expediente.

(2) Se calcula sobre superficie declarada admisible.

(3) Aplicación del artículo 16 bis del RD 147/2023.

(4) Expediente con algunos recintos de pastos permanentes ubicados en espacios protegidos donde la carga ganadera mínima será 0,1 UGM/ha.

Puede verificar la integridad de una copia de este documento mediante la lectura del código QR adjunto o mediante el acceso a la dirección <https://ws050.juntadeandalucia.es/verificarFirma> indicando el código de VERIFICACIÓN

FIRMADO POR

RAQUEL MARIA ESPIN CRESPO

29/01/2025

VERIFICACIÓN

Pk2jmMURSWMFXCU9VKGJRQ2Q7H5BP3

PÁG. 219/2713





INCIDENCIAS

INCIDENCIA DESCRIPCIÓN

242 Recinto pendiente de acreditación de titularidad.
Recinto:04-037-007-00332-00003 Cultivo:104020 ALMENDROS-GUARA Secano

(1) Con incidencias que retienen pago o deniegan el expediente.
(2) Se calcula sobre superficie declarada admisible.
(3) Aplicación del artículo 16 bis del RD 147/2023.
(4) Expediente con algunos recintos de pastos permanentes ubicados en espacios protegidos donde la carga ganadera mínima será 0,1 UGM/ha.

Puede verificar la integridad de una copia de este documento mediante la lectura del código QR adjunto o mediante el acceso a la dirección <https://ws050.juntadeandalucia.es/verificarFirma> indicando el código de VERIFICACIÓN

FIRMADO POR	RAQUEL MARIA ESPIN CRESPO	29/01/2025
VERIFICACIÓN	Pk2jmMURSWMFXC9VKGJQRQ2Q7H5BP3	PÁG. 220/2713



**APELLIDOS Y NOMBRE / RAZÓN SOCIAL**

MARTINEZ RODRIGUEZ ROSA

NIF

****7176*

EXPEDIENTE

1214178

RESOLUCIÓN

CONCESIÓN DE LA AYUDA

DATOS DE MANTENIMIENTO UNIDADES

GRUPO DE PAGO	Sup. Dec. Admisible	Sup. Resuelta	Sobredecl.	% Sobredecl.
ZONAS DE MONTAÑA	31,56	25,84	5,72	18,12

RESUMEN DE PAGOS

	IMPORTE (Euros)			
	RESUELTO	FEADER	MAPA	CAPADR
Pago realizado	1.067,95	907,76	104,77	55,42

APLICACIÓN DE REDUCCIONES Y PENALIZACIONES (%)

Criterios de subvencionabilidad (1)	Presentación tardía	Omisión declaración	Condicionalidad
0,00	0,00	0,00	0,00

IMPORTE (Euros)

Calculado(2)	Reducción	Penalización	Reducción Penalización (3)	Penalización adicional	Resuelto	FEADER	MAPA	CAPADR
2.046,00 €	370,82 €	607,23 €	0,00 €	0,00 €	1.067,95 €	907,76 €	104,77 €	55,42 €
Importe Unitario:	93,00 €	Nuevo Importe Unitario:	64,83 €					

RECINTOS PROPUESTOS

REF.	REFERENCIA SIGPAC	CULTIVO	S/R	USO SIGPAC	Sup. Dec. admisible	Sup. Campo	Sup. Determ.	Sup. Resuelta
-1447478	04-070-014-00584-0007	ALMENDROS	S		0,02		0,02	0,02
-1447470	04-070-014-00574-0002	ALMENDROS	S		0,29		0,29	0,29
-1447468	04-037-014-00074-0002	ALMENDROS	S		0,12		0,12	0,12
-1447467	04-037-014-00073-0002	ALMENDROS	S		3,26		3,26	3,26
-1447466	04-037-012-00018-0005	ALMENDROS	S		0,22		0,22	0,22
-755780	04-070-014-00016-0006	ALMENDROS	S		0,09		0,09	0,09
-148707	04-037-012-00020-0003	TRIGO BLANDO	S		0,21		0,21	0,21
5563130	04-037-014-00014-0001	ALMENDROS	S		4,14		4,14	0,00
5563131	04-037-014-00015-0001	ALMENDROS	S		0,91		0,91	0,00
5563132	04-037-014-00017-0001	ALMENDROS	S		0,67		0,67	0,00
1700000005182995	04-037-012-00020-0006	TRIGO BLANDO	S		1,34		1,34	1,34
1700000005183021	04-037-011-00008-0003	ALMENDROS	S		8,06		8,06	8,06
1700000005183024	04-070-014-00051-0003	ALMENDROS	S		1,79		1,79	1,79
1700000005183027	04-037-012-00018-0001	ALMENDROS	S		0,65		0,65	0,65
1700000005183028	04-037-012-00018-0009	ALMENDROS	S		0,48		0,48	0,48
1700000005183030	04-037-012-00018-0002	ALMENDROS	S		2,10		2,10	2,10
1700000005183031	04-037-012-00009-0001	ALMENDROS	S		0,43		0,43	0,43
1700000005183032	04-037-012-00009-0002	ALMENDROS	S		0,18		0,18	0,18
1700000005183034	04-070-014-00067-0001	ALMENDROS	S		2,39		2,39	2,39
1700000005183035	04-070-014-00071-0002	ALMENDROS	S		1,94		1,94	1,94
1700000005183036	04-070-014-00071-0003	ALMENDROS	S		0,70		0,70	0,70
1700000005183037	04-070-014-00088-0002	ALMENDROS	S		1,57		1,57	1,57

(1) Con incidencias que retienen pago o deniegan el expediente.

(2) Se calcula sobre superficie declarada admisible.

(3) Aplicación del artículo 16 bis del RD 147/2023.

(4) Expediente con algunos recintos de pastos permanentes ubicados en espacios protegidos donde la carga ganadera mínima será 0,1 UGM/ha.

Puede verificar la integridad de una copia de este documento mediante la lectura del código QR adjunto o mediante el acceso a la dirección <https://ws050.juntadeandalucia.es/verificarFirma> indicando el código de VERIFICACIÓN

FIRMADO POR

RAQUEL MARIA ESPIN CRESPO

29/01/2025

VERIFICACIÓN

Pk2jmMURSWMFXCU9VKGJRQ2Q7H5BP3

PÁG. 221/2713





INCIDENCIAS

INCIDENCIA DESCRIPCIÓN

- 218 Superficie bruta de cruce en un recinto en el conjunto de las solicitudes supera superficie total que SIGPAC establece para él.
- Recinto:04-037-014-00014-00001 Cultivo:104057 ALMENDROS-AVIJOR Secano Suma de superficies declaradas para este recinto por todos los solicitantes (Áreas):828 Superficie SIGPAC medida para este recinto (Áreas):414 Exceso de superficie declarada (Hectáreas):4,14 Suma de superficies declaradas para este recinto por el solicitante (Áreas):414
- Recinto:04-037-014-00015-00001 Cultivo:104057 ALMENDROS-AVIJOR Secano Suma de superficies declaradas para este recinto por todos los solicitantes (Áreas):182 Superficie SIGPAC medida para este recinto (Áreas):91 Exceso de superficie declarada (Hectáreas):0,91 Suma de superficies declaradas para este recinto por el solicitante (Áreas):91
- Recinto:04-037-014-00017-00001 Cultivo:104057 ALMENDROS-AVIJOR Secano Suma de superficies declaradas para este recinto por todos los solicitantes (Áreas):134 Superficie SIGPAC medida para este recinto (Áreas):67 Exceso de superficie declarada (Hectáreas):0,67 Suma de superficies declaradas para este recinto por el solicitante (Áreas):67

(1) Con incidencias que retienen pago o deniegan el expediente.

(2) Se calcula sobre superficie declarada admisible.

(3) Aplicación del artículo 16 bis del RD 147/2023.

(4) Expediente con algunos recintos de pastos permanentes ubicados en espacios protegidos donde la carga ganadera mínima será 0,1 UGM/ha.

Puede verificar la integridad de una copia de este documento mediante la lectura del código QR adjunto o mediante el acceso a la dirección <https://ws050.juntadeandalucia.es/verificarFirma> indicando el código de VERIFICACIÓN

FIRMADO POR

RAQUEL MARIA ESPIN CRESPO

29/01/2025

VERIFICACIÓN

Pk2jmMURSWMFXCU9VKGJRQ2Q7H5BP3

PÁG. 222/2713





APELLIDOS Y NOMBRE / RAZÓN SOCIAL

MARTINEZ SANCHEZ ISABEL MARIA

NIF

****7985*

EXPEDIENTE

1201332

RESOLUCIÓN

CONCESIÓN DE LA AYUDA

DATOS DE MANTENIMIENTO UNIDADES

GRUPO DE PAGO	Sup. Dec. Admisible	Sup. Resuelta	Sobredecl.	% Sobredecl.
ZONAS DE MONTAÑA	35,41	35,37	0,04	0,11

RESUMEN DE PAGOS

	IMPORTE (Euros)			
	RESUELTO	FEADER	MAPA	CAPADR
Pago realizado	2.043,11	1.736,64	200,43	106,04

APLICACIÓN DE REDUCCIONES Y PENALIZACIONES (%)

Criterios de subvencionabilidad (1)	Presentación tardía	Omisión declaración	Condicionabilidad
0,00	0,00	0,00	0,00

IMPORTE (Euros)

Calculado(2)	Reducción	Penalización	Reducción Penalización (3)	Penalización adicional	Resuelto	FEADER	MAPA	CAPADR
2.046,00 €	2,31 €	0,00 €	0,00 €	0,00 €	2.043,69 €	1.737,14 €	200,49 €	106,06 €
Importe Unitario:	93,00 €	Nuevo Importe Unitario:	57,78 €					

(1) Con incidencias que retienen pago o deniegan el expediente.

(2) Se calcula sobre superficie declarada admisible.

(3) Aplicación del artículo 16 bis del RD 147/2023.

(4) Expediente con algunos recintos de pastos permanentes ubicados en espacios protegidos donde la carga ganadera mínima será 0,1 UGM/ha.

Puede verificar la integridad de una copia de este documento mediante la lectura del código QR adjunto o mediante el acceso a la dirección <https://ws050.juntadeandalucia.es/verificarFirma> indicando el código de VERIFICACIÓN

FIRMADO POR	RAQUEL MARIA ESPIN CRESPO	29/01/2025	
VERIFICACIÓN	Pk2jmMURSWMFXCU9VKGJRQ2Q7H5BP3	PÁG. 223/2713	

**RECINTOS PROPUESTOS**

REF.	REFERENCIA SIGPAC	CULTIVO	S/R	USO SIGPAC	Sup. Dec. admisible	Sup. Campo	Sup. Determ.	Sup. Resulta
-1348483	04-099-047-00067-0003	ALMENDROS	S		0,17		0,17	0,17
-1348469	04-099-047-00067-0007	ALMENDROS	S		0,15		0,15	0,15
-1023433	04-099-047-00171-0005	ALMENDROS	S		0,19		0,19	0,19
-1023192	04-099-048-00100-0001	ALMENDROS	S		0,14		0,14	0,14
-755467	04-099-047-00116-0019	ALMENDROS	S		0,20		0,20	0,20
-755465	04-099-047-00116-0017	ALMENDROS	S		0,82		0,82	0,82
-755464	04-099-047-00116-0007	ALMENDROS	S		0,15		0,15	0,15
5249963	04-099-043-00322-0003	ALMENDROS	S		0,66		0,66	0,66
5249966	04-099-043-00322-0005	ALMENDROS	S		0,29		0,29	0,29
5249982	04-099-043-00334-0001	ALMENDROS	S		1,03		1,03	1,03
5250097	04-099-048-00101-0001	ALMENDROS	S		0,06		0,06	0,06
5250101	04-099-043-00185-0002	ALMENDROS	S		0,50		0,50	0,50
5250114	04-099-043-00410-0003	ALMENDROS	R		0,12		0,12	0,12
5250123	04-099-047-00171-0003	ALMENDROS	S		0,66		0,66	0,66
5250180	04-099-047-00190-0009	ALMENDROS	S		1,21		1,21	1,21
5250182	04-099-047-00190-0010	ALMENDROS	S		0,02		0,02	0,02
5250293	04-099-043-00328-0001	ALMENDROS	R		0,04		0,04	0,04
5250298	04-099-043-00328-0002	ALMENDROS	S		0,03		0,03	0,03
5272922	04-099-047-00171-0002	ALMENDROS	S		0,04		0,04	0,04
5525830	04-099-047-00168-0003	ALMENDROS	S		4,02		4,02	4,02
6907292	04-099-043-00182-0001	ALMENDROS	R		0,04		0,04	0,00
6907296	04-099-043-00327-0002	ALMENDROS	R		0,05		0,05	0,05
6907299	04-099-043-00329-0001	ALMENDROS	R		0,05		0,05	0,05
6907316	04-099-043-00332-0002	ALMENDROS	S		1,16		1,16	1,16
6907319	04-099-043-00422-0002	ALMENDROS	S		0,03		0,03	0,03
6907332	04-099-043-00178-0001	ALMENDROS	S		0,85		0,85	0,85
6907443	04-099-043-00322-0006	ALMENDROS	S		0,04		0,04	0,04
6907450	04-099-043-00322-0001	ALMENDROS	S		0,02		0,02	0,02
6907478	04-099-043-00322-0004	ALMENDROS	S		0,01		0,01	0,01
1700000005813073	04-099-043-80001-0002	ALMENDROS	S		0,30		0,30	0,30
1700000005813074	04-099-047-00118-0001	ALMENDROS	S		0,76		0,76	0,76
1700000005813078	04-099-043-00171-0002	ALMENDROS	S		0,60		0,60	0,60
1700000005813079	04-099-043-00164-0002	ALMENDROS	S		0,60		0,60	0,60
1700000005813080	04-099-047-00116-0013	ALMENDROS	S		4,06		4,06	4,06
1700000005850026	04-099-043-00163-0001	ALMENDROS	S		0,59		0,59	0,59
1700000005850027	04-099-047-00116-0015	ALMENDROS	S		1,05		1,05	1,05
1700000005850028	04-099-047-00116-0015	ALMENDROS	S		1,50		1,50	1,50
1700000005850030	04-099-043-00167-0007	ALMENDROS	S		0,06		0,06	0,06
1700000005850031	04-099-047-00058-0001	ALMENDROS	S		3,27		3,27	3,27
1700000005850032	04-099-047-00116-0005	OLIVAR	S		0,39		0,39	0,39
1700000005850033	04-099-043-00167-0005	ALMENDROS	S		1,83		1,83	1,83
1700000005850034	04-099-043-00167-0002	ALMENDROS	S		7,65		7,65	7,65

INCIDENCIAS**INCIDENCIA DESCRIPCIÓN**

3790 Recinto declarado inactivo
 Recinto:04-099-043-00182-00001 Cultivo: -

(1) Con incidencias que retienen pago o deniegan el expediente.

(2) Se calcula sobre superficie declarada admisible.

(3) Aplicación del artículo 16 bis del RD 147/2023.

(4) Expediente con algunos recintos de pastos permanentes ubicados en espacios protegidos donde la carga ganadera mínima será 0,1 UGM/ha.

Puede verificar la integridad de una copia de este documento mediante la lectura del código QR adjunto o mediante el acceso a la dirección <https://ws050.juntadeandalucia.es/verificarFirma> indicando el código de VERIFICACIÓN

FIRMADO POR

RAQUEL MARIA ESPIN CRESPO

29/01/2025

VERIFICACIÓN

Pk2jmMURSWMFXCU9VKGJRQ2Q7H5BP3

PÁG. 224/2713



**APELLIDOS Y NOMBRE / RAZÓN SOCIAL**

MARTINEZ SIMON GINESA

NIF

****2659*

EXPEDIENTE

1208963

RESOLUCIÓN

CONCESIÓN DE LA AYUDA

DATOS DE MANTENIMIENTO UNIDADES

GRUPO DE PAGO	Sup. Dec. Admisible	Sup. Resuelta	Sobredecl.	% Sobredecl.
ZONAS DE MONTAÑA	113,32	110,95	2,37	2,09

RESUMEN DE PAGOS

	IMPORTE (Euros)			
	RESUELTO	FEADER	MAPA	CAPADR
Pago realizado	1.919,42	1.631,51	188,30	99,61

APLICACIÓN DE REDUCCIONES Y PENALIZACIONES (%)

Crterios de subvencionabilidad (1)	Presentación tardía	Omisión declaración	Condicionalidad
0,00	0,00	0,00	0,00

IMPORTE (Euros)

Calculado(2)	Reducción	Penalización	Reducción Penalización (3)	Penalización adicional	Resuelto	FEADER	MAPA	CAPADR
2.046,00 €	42,79 €	83,79 €	0,00 €	0,00 €	1.919,42 €	1.631,51 €	188,30 €	99,61 €
Importe Unitario:	93,00 €	Nuevo Importe Unitario:	18,06 €					

(1) Con incidencias que retienen pago o deniegan el expediente.

(2) Se calcula sobre superficie declarada admisible.

(3) Aplicación del artículo 16 bis del RD 147/2023.

(4) Expediente con algunos recintos de pastos permanentes ubicados en espacios protegidos donde la carga ganadera mínima será 0,1 UGM/ha.

Puede verificar la integridad de una copia de este documento mediante la lectura del código QR adjunto o mediante el acceso a la dirección <https://ws050.juntadeandalucia.es/verificarFirma> indicando el código de VERIFICACIÓN

FIRMADO POR

RAQUEL MARIA ESPIN CRESPO

29/01/2025

VERIFICACIÓN

Pk2jmMURSWMFXCU9VKGJRQ2Q7H5BP3

PÁG. 225/2713



**RECINTOS PROPUESTOS**

REF.	REFERENCIA SIGPAC	CULTIVO	S/R	USO SIGPAC	Sup. Dec. admisible	Sup. Campo	Sup. Determ.	Sup. Resuelta
-1401708	04-070-004-00253-0003	ALMENDROS	S		0,73		0,73	0,73
4197942	04-099-030-00797-0003	PASTOS PERMANENTES DE 5 O MAS AÑOS	S		33,23		33,23	33,23
4197992	04-070-012-00274-0001	PASTOS PERMANENTES DE 5 O MAS AÑOS	S		4,47		4,47	4,47
4198059	04-037-007-00398-0003	PASTOS PERMANENTES DE 5 O MAS AÑOS	S		1,53		1,53	1,53
4198072	04-037-007-00324-0001	PASTOS PERMANENTES DE 5 O MAS AÑOS	S		3,12		3,12	3,12
4198079	04-037-007-00204-0001	PASTOS PERMANENTES DE 5 O MAS AÑOS	S		1,18		1,18	1,18
5278939	04-070-004-00256-0001	ALMENDROS	S		1,54		1,54	1,54
5278943	04-037-013-00013-0001	ALMENDROS	S		1,60		1,60	1,60
6861640	04-070-004-00229-0001	ALMENDROS	S		0,48		0,48	0,00
6861646	04-070-004-00229-0002	ALMENDROS	S		0,80		0,80	0,00
6861647	04-070-004-00229-0003	ALMENDROS	S		0,15		0,15	0,00
6861663	04-070-012-00041-0004	OLIVAR	S		0,05		0,05	0,00
6861667	04-070-012-00041-0006	ALMENDROS	S		0,42		0,42	0,00
6861690	04-070-004-00418-0001	ALMENDROS	S		0,22		0,22	0,22
6861706	04-070-004-00208-0001	ALMENDROS	S		0,11		0,11	0,11
6861712	04-070-004-00208-0002	ALMENDROS	S		0,05		0,05	0,00
6861713	04-070-004-00208-0003	ALMENDROS	S		0,11		0,11	0,00
6861718	04-070-004-00208-0004	ALMENDROS	S		0,02		0,02	0,00
6861740	04-070-004-00208-0005	ALMENDROS	S		0,06		0,06	0,06
6861745	04-070-004-00208-0007	ALMENDROS	S		0,29		0,29	0,00
1700000005878698	04-070-014-00106-0001	PASTOS PERMANENTES DE 5 O MAS AÑOS	S		3,43		3,43	3,43
1700000005878701	04-070-014-00106-0003	PASTOS PERMANENTES DE 5 O MAS AÑOS	S		1,05		1,05	1,05
1700000005878708	04-070-004-00254-0001	ALMENDROS	S		1,21		1,21	1,21
1700000005879175	04-099-030-00669-0001	YEROS	S		3,69		3,69	3,69
1700000005879176	04-099-030-00670-0003	YEROS	S		2,57		2,57	2,57
1700000005879177	04-099-030-00800-0001	TRIGO BLANDO	S		5,03		5,03	5,03
1700000005879178	04-099-030-00800-0002	BARBECHO TRADICIONAL	S		0,31		0,31	0,31
1700000005879179	04-099-030-00800-0013	BARBECHO TRADICIONAL	S		1,22		1,22	1,22
1700000005879180	04-099-030-00800-0014	BARBECHO TRADICIONAL	S		2,03		2,03	2,03
1700000005879181	04-099-030-00672-0001	GUISANTES	S		0,40		0,40	0,40
1700000005879182	04-037-014-00041-0001	ALMENDROS	S		1,37		1,37	1,37
1700000005879183	04-070-004-00252-0001	ALMENDROS	S		0,96		0,96	0,96
1700000005879184	04-037-014-00005-0001	BARBECHO TRADICIONAL	S		1,38		1,38	1,38
1700000005879186	04-070-004-00253-0002	ALMENDROS	S		2,42		2,42	2,42
1700000005879187	04-070-004-00270-0001	ALMENDROS	S		0,48		0,48	0,48
1700000005879188	04-070-004-00271-0001	ALMENDROS	S		0,55		0,55	0,55
1700000005879190	04-070-005-00020-0002	PASTOS PERMANENTES DE 5 O MAS AÑOS	S		0,09		0,09	0,09
1700000005879191	04-099-030-00800-0007	PASTOS PERMANENTES DE 5 O MAS AÑOS	S		0,08		0,08	0,08
1700000005879192	04-099-030-00800-0009	PASTOS PERMANENTES DE 5 O MAS AÑOS	S		0,08		0,08	0,08
1700000005879193	04-099-030-00800-0005	PASTOS PERMANENTES DE 5 O MAS AÑOS	S		0,36		0,36	0,36
1700000005879194	04-099-030-00800-0006	PASTOS PERMANENTES DE 5 O MAS AÑOS	S		0,03		0,03	0,03
1700000005879195	04-070-005-00001-0002	VIÑEDO VINIFICACIÓN	S		0,21		0,21	0,21
1700000005879196	04-099-030-00671-0001	PASTOS PERMANENTES DE 5 O MAS AÑOS	S		0,23		0,23	0,23
1700000005879198	04-037-009-00188-0002	ALMENDROS	S		4,14		4,14	4,14
1700000005879199	04-099-030-00800-0003	ALMENDROS	S		2,87		2,87	2,87
1700000005879200	04-037-014-00096-0001	ALMENDROS	S		0,05		0,05	0,05
1700000005879201	04-037-014-00097-0001	ALMENDROS	S		0,08		0,08	0,08
1700000005879202	04-070-004-00259-0001	ALMENDROS	S		1,32		1,32	1,32
1700000005879203	04-037-014-00098-0001	ALMENDROS	S		0,82		0,82	0,82
1700000005879204	04-070-005-00001-0001	ALMENDROS	S		0,85		0,85	0,85
1700000005879205	04-070-005-00015-0001	ALMENDROS	S		3,01		3,01	3,01
1700000005879206	04-070-004-00349-0001	ALMENDROS	S		0,25		0,25	0,25

(1) Con incidencias que retienen pago o deniegan el expediente.

(2) Se calcula sobre superficie declarada admisible.

(3) Aplicación del artículo 16 bis del RD 147/2023.

(4) Expediente con algunos recintos de pastos permanentes ubicados en espacios protegidos donde la carga ganadera mínima será 0,1 UGM/ha.

Puede verificar la integridad de una copia de este documento mediante la lectura del código QR adjunto o mediante el acceso a la dirección <https://ws050.juntadeandalucia.es/verificarFirma> indicando el código de VERIFICACIÓN

FIRMADO POR

RAQUEL MARIA ESPIN CRESPO

29/01/2025

VERIFICACIÓN

Pk2jmMURSWMFXCU9VKGJQRQ2Q7H5BP3

PÁG. 226/2713



**RECINTOS PROPUESTOS**

REF.	REFERENCIA SIGPAC	CULTIVO	S/R	USO SIGPAC	Sup. Dec. admisible	Sup. Campo	Sup. Determ.	Sup. Resuelta
170000005879207	04-070-004-00344-0001	ALMENDROS	S		0,27		0,27	0,27
170000005879208	04-070-004-00273-0001	ALMENDROS	S		0,74		0,74	0,74
170000005879209	04-099-030-00670-0004	ALMENDROS	S		1,54		1,54	1,54
170000005879210	04-099-030-00669-0003	ALMENDROS	S		0,10		0,10	0,10
170000005879211	04-099-030-00669-0002	ALMENDROS	S		3,23		3,23	3,23
170000005879212	04-070-005-00108-0001	ALMENDROS	S		1,45		1,45	1,45
170000006727407	04-070-004-00241-0004	OLIVAR	S		0,49		0,49	0,49
170000006727408	04-070-004-00241-0003	OLIVAR	S		0,49		0,49	0,49
170000006727411	04-070-004-00241-0001	ALMENDROS	S		12,28		12,28	12,28

INCIDENCIAS**INCIDENCIA DESCRIPCIÓN**

3790	Recinto declarado inactivo Recinto:04-070-004-00208-00002 Cultivo: - Recinto:04-070-004-00208-00003 Cultivo: - Recinto:04-070-004-00208-00004 Cultivo: - Recinto:04-070-004-00208-00007 Cultivo: - Recinto:04-070-004-00229-00001 Cultivo: - Recinto:04-070-004-00229-00002 Cultivo: - Recinto:04-070-004-00229-00003 Cultivo: - Recinto:04-070-012-00041-00004 Cultivo: - Recinto:04-070-012-00041-00006 Cultivo: -
74336	Recinto con uso declarado o cultivo declarado NO válido Recinto:04-099-030-00800-00004 Cultivo:358000 MEZCLA DE FORESTALES-SIN VARIEDAD Secano Uso Sigpac:FO
86122	Recinto superficie forrajera que realiza la actividad de producción de pastoreo y no declara el o los códigos del Registro de Explotaciones Ganaderas de Andalucía, REGA. Recinto:04-070-005-00020-00001 Cultivo:63000 PASTOS DE MENOS DE 5 AÑOS-SIN VARIEDAD Secano Recinto:04-070-005-00020-00005 Cultivo:63000 PASTOS DE MENOS DE 5 AÑOS-SIN VARIEDAD Secano
86124	Recinto de forrajera para Cálculo de Carga Ganadera que No pertenece a Explotación. Recinto:04-070-005-00020-00001 Cultivo:63000 PASTOS DE MENOS DE 5 AÑOS-SIN VARIEDAD Secano Recinto:04-070-005-00020-00005 Cultivo:63000 PASTOS DE MENOS DE 5 AÑOS-SIN VARIEDAD Secano

Datos considerados para el Cálculo de la Carga Ganadera del expediente

Superficie determinada para Cálculo Carga Ganadera: 48,88 ha

Carga Ganadera del Expediente: 0,43 ugm/ha

Explotación	Especie	Ugm Calculada para CG
ES040370001077	CAPRINA	9,69
ES040990001245	OVINA	11,26

Recintos Determinados para el Cálculo de Garga Ganadera

REF.	REFERENCIA SIGPAC	CULTIVO	DESCRIPCIÓN CULTIVO	S/R	SUP. RESUELTA (ha)
4197942	04-099-030-00797-00003	62000	PASTOS PERMANENTES DE 5 O MAS AÑOS-SIN VARIEDAD	S	33,23
4197992	04-070-012-00274-00001	62000	PASTOS PERMANENTES DE 5 O MAS AÑOS-SIN VARIEDAD	S	4,47
4198059	04-037-007-00398-00003	62000	PASTOS PERMANENTES DE 5 O MAS AÑOS-SIN VARIEDAD	S	1,53
4198072	04-037-007-00324-00001	62000	PASTOS PERMANENTES DE 5 O MAS AÑOS-SIN VARIEDAD	S	3,12
4198079	04-037-007-00204-00001	62000	PASTOS PERMANENTES DE 5 O MAS AÑOS-SIN VARIEDAD	S	1,18
170000005878698	04-070-014-00106-00001	62000	PASTOS PERMANENTES DE 5 O MAS AÑOS-SIN VARIEDAD	S	3,43
170000005878701	04-070-014-00106-00003	62000	PASTOS PERMANENTES DE 5 O MAS AÑOS-SIN VARIEDAD	S	1,05

(1) Con incidencias que retienen pago o deniegan el expediente.

(2) Se calcula sobre superficie declarada admisible.

(3) Aplicación del artículo 16 bis del RD 147/2023.

(4) Expediente con algunos recintos de pastos permanentes ubicados en espacios protegidos donde la carga ganadera mínima será 0,1 UGM/ha.

Puede verificar la integridad de una copia de este documento mediante la lectura del código QR adjunto o mediante el acceso a la dirección <https://ws050.juntadeandalucia.es/verificarFirma> indicando el código de VERIFICACIÓN

FIRMADO POR

RAQUEL MARIA ESPIN CRESPO

29/01/2025

VERIFICACIÓN

Pk2jmMURSWMFXCU9VKGJQRQ2Q7H5BP3

PÁG. 227/2713



**Recintos Determinados para el Cálculo de Garga Ganadera**

REF.	REFERENCIA SIGPAC	CULTIVO	DESCRIPCIÓN CULTIVO	S/R	SUP.
					RESUELTA (ha)
			VARIEDAD		
170000005879190	04-070-005-00020-00002	62000	PASTOS PERMANENTES DE 5 O MAS AÑOS-SIN VARIEDAD	S	0,09
170000005879191	04-099-030-00800-00007	62000	PASTOS PERMANENTES DE 5 O MAS AÑOS-SIN VARIEDAD	S	0,08
170000005879192	04-099-030-00800-00009	62000	PASTOS PERMANENTES DE 5 O MAS AÑOS-SIN VARIEDAD	S	0,08
170000005879193	04-099-030-00800-00005	62000	PASTOS PERMANENTES DE 5 O MAS AÑOS-SIN VARIEDAD	S	0,36
170000005879194	04-099-030-00800-00006	62000	PASTOS PERMANENTES DE 5 O MAS AÑOS-SIN VARIEDAD	S	0,03
170000005879196	04-099-030-00671-00001	62000	PASTOS PERMANENTES DE 5 O MAS AÑOS-SIN VARIEDAD	S	0,23

Incidencias de carga ganadera**INCIDENCIA DESCRIPCIÓN**

86122	Recinto superficie forrajera que realiza la actividad de producción de pastoreo y no declara el o los códigos del Registro de Explotaciones Ganaderas de Andalucía, REGA. Recinto:04-070-005-00020-00005 Cultivo:63000 PASTOS DE MENOS DE 5 AÑOS-SIN VARIEDAD Secano Recinto:04-070-005-00020-00001 Cultivo:63000 PASTOS DE MENOS DE 5 AÑOS-SIN VARIEDAD Secano
86124	Recinto de forrajera para Cálculo de Carga Ganadera que No pertenece a Explotación. Recinto:04-070-005-00020-00005 Cultivo:63000 PASTOS DE MENOS DE 5 AÑOS-SIN VARIEDAD Secano Recinto:04-070-005-00020-00001 Cultivo:63000 PASTOS DE MENOS DE 5 AÑOS-SIN VARIEDAD Secano
86128	Recinto de Forrajeras que no ha contabilizado para Carga Ganadera por no tener una explotación válida para el cálculo de la Carga Ganadera Recinto:04-070-005-00020-00005 Cultivo:63 PASTOS DE MENOS DE 5 AÑOS- Recinto:04-070-005-00020-00001 Cultivo:63 PASTOS DE MENOS DE 5 AÑOS-
86132	Recinto superficie forrajera que no realiza la actividad de producción de pastoreo. Recinto:04-099-030-00800-00002 Cultivo:20000 BARBECHO TRADICIONAL-SIN VARIEDAD Secano Recinto:04-099-030-00800-00013 Cultivo:20000 BARBECHO TRADICIONAL-SIN VARIEDAD Secano Recinto:04-099-030-00800-00014 Cultivo:20000 BARBECHO TRADICIONAL-SIN VARIEDAD Secano Recinto:04-037-014-00005-00001 Cultivo:20000 BARBECHO TRADICIONAL-SIN VARIEDAD Secano

(1) Con incidencias que retienen pago o deniegan el expediente.

(2) Se calcula sobre superficie declarada admisible.

(3) Aplicación del artículo 16 bis del RD 147/2023.

(4) Expediente con algunos recintos de pastos permanentes ubicados en espacios protegidos donde la carga ganadera mínima será 0,1 UGM/ha.

Puede verificar la integridad de una copia de este documento mediante la lectura del código QR adjunto o mediante el acceso a la dirección <https://ws050.juntadeandalucia.es/verificarFirma> indicando el código de VERIFICACIÓN

FIRMADO POR

RAQUEL MARIA ESPIN CRESPO

29/01/2025

VERIFICACIÓN

Pk2jmMURSWMFXCU9VKGJQRQ2Q7H5BP3

PÁG. 228/2713



**APELLIDOS Y NOMBRE / RAZÓN SOCIAL**

MARTINEZ TORRES MARÍA

NIF

****0946*

EXPEDIENTE

13000048

RESOLUCIÓN

CONCESIÓN DE LA AYUDA

DATOS DE MANTENIMIENTO UNIDADES

GRUPO DE PAGO	Sup. Dec. Admisible	Sup. Resuelta	Sobredecl.	% Sobredecl.
ZONAS DE MONTAÑA	70,22	70,07	0,15	0,21

RESUMEN DE PAGOS

	IMPORTE (Euros)			
	RESUELTO	FEADER	MAPA	CAPADR
A pagar	2.000,80	1.700,68	196,28	103,84

APLICACIÓN DE REDUCCIONES Y PENALIZACIONES (%)

Criterios de subvencionabilidad (1)	Presentación tardía	Omisión declaración	Condicionidad
0,00	0,00	2,00	0,00

IMPORTE (Euros)

Calculado(2)	Reducción	Penalización	Reducción Penalización (3)	Penalización adicional	Resuelto	FEADER	MAPA	CAPADR
2.046,00 €	4,37 €	0,00 €	0,00 €	0,00 €	2.000,80 €	1.700,68 €	196,28 €	103,84 €
Importe Unitario:	93,00 €	Nuevo Importe Unitario:	29,14 €					

RECINTOS PROPUESTOS

REF.	REFERENCIA SIGPAC	CULTIVO	S/R	USO SIGPAC	Sup. Dec. admisible	Sup. Campo	Sup. Determ.	Sup. Resuelta
7291487	04-098-060-00035-0001	TRIGO BLANDO	S		1,03		1,03	1,03
7291488	04-098-060-00058-0006	CEBADA	S		0,28		0,28	0,28
7291489	04-098-061-00189-0001	TRIGO BLANDO	S		0,07		0,07	0,07
7291490	04-098-058-00015-0014	CEBADA	S		33,11		33,11	33,00
7291491	04-098-061-00178-0003	TRIGO BLANDO	S		3,31		3,31	3,31
7291492	04-098-061-00179-0002	TRIGO BLANDO	S		3,66		3,66	3,66
7291493	04-098-061-00196-0001	TRIGO BLANDO	S		0,80		0,80	0,80
7291494	04-098-002-00025-0001	BARBECHO TRADICIONAL	S		0,81		0,81	0,81
7291495	04-098-002-00034-0001	CEBADA	S		0,10		0,10	0,10
7291496	04-098-002-00035-0004	CEBADA	S		2,55		2,55	2,55
7291497	04-098-002-00042-0001	BARBECHO TRADICIONAL	S		0,53		0,53	0,53
7291498	04-098-061-00103-0004	TRIGO BLANDO	S		0,60		0,60	0,60
7291499	04-098-061-00190-0001	TRIGO BLANDO	S		1,15		1,15	1,15
7291500	04-098-002-00078-0003	BARBECHO TRADICIONAL	S		1,33		1,33	1,33
7291501	04-098-061-00159-0001	TRIGO BLANDO	S		1,55		1,55	1,55
7291502	04-098-059-00025-0001	BARBECHO TRADICIONAL	S		7,19		7,19	7,15
7291503	04-098-002-00041-0001	BARBECHO TRADICIONAL	S		0,14		0,14	0,14
7291504	04-098-060-00067-0005	CEBADA	S		0,71		0,71	0,71
7291505	04-098-062-00013-0001	TRIGO BLANDO	S		0,18		0,18	0,18
7291506	04-098-060-00069-0002	TRIGO BLANDO	S		0,26		0,26	0,26
7291507	04-098-061-00104-0001	TRIGO BLANDO	S		0,67		0,67	0,67
7291508	04-098-061-00132-0001	BARBECHO TRADICIONAL	S		0,41		0,41	0,41
7291509	04-098-061-00195-0002	TRIGO BLANDO	S		1,13		1,13	1,13
7291510	04-098-062-00012-0001	TRIGO BLANDO	S		1,40		1,40	1,40
7291511	04-098-002-00033-0001	CEBADA	S		1,42		1,42	1,42
7291512	04-098-060-00067-0003	CEBADA	S		0,29		0,29	0,29
7291513	04-098-059-00023-0002	YEROS	S		5,53		5,53	5,53
7291514	04-098-061-00189-0003	TRIGO BLANDO	S		0,01		0,01	0,01

(1) Con incidencias que retienen pago o deniegan el expediente.

(2) Se calcula sobre superficie declarada admisible.

(3) Aplicación del artículo 16 bis del RD 147/2023.

(4) Expediente con algunos recintos de pastos permanentes ubicados en espacios protegidos donde la carga ganadera mínima será 0,1 UGM/ha.

Puede verificar la integridad de una copia de este documento mediante la lectura del código QR adjunto o mediante el acceso a la dirección <https://ws050.juntadeandalucia.es/verificarFirma> indicando el código de VERIFICACIÓN

FIRMADO POR

RAQUEL MARIA ESPIN CRESPO

29/01/2025

VERIFICACIÓN

Pk2jmMURSWMFXCU9VKGJRQ2Q7H5BP3

PÁG. 229/2713





INCIDENCIAS

INCIDENCIA DESCRIPCIÓN

- 256 Solicitud con recintos no declarados en campaña actual con una reducción por omisión de superficie superior al 3%
CÓDIGO PARA EL PORCENTAJE DE REDUCCIÓN POR OMISIÓN QUE CORRESPONDE A LA SOLICITUD:2
- 4272 Verifica que las líneas de declaración de las Solicitudes Únicas no tienen solapes con la capa de Retroactividad Gráfica (ambas de la misma campaña) a nivel de expediente/línea de declaración gráfica de la solicitud.
Recinto:04-098-058-00015-00014 Cultivo: - Agregado de la referencia del recinto.:0 Zona de la referencia del recinto.:0 Superficie solapada.:0,02 Id. Incid.:97051521
Recinto:04-098-058-00015-00014 Cultivo: - Agregado de la referencia del recinto.:0 Zona de la referencia del recinto.:0 Superficie solapada.:0,09 Id. Incid.:97051522
Recinto:04-098-059-00025-00001 Cultivo: - Agregado de la referencia del recinto.:0 Zona de la referencia del recinto.:0 Superficie solapada.:0,04 Id. Incid.:97051523

Datos considerados para el Cálculo de la Carga Ganadera del expediente

Superficie determinada para Cálculo Carga Ganadera: 0,00 ha
Carga Ganadera del Expediente: 0,00 ugm/ha

Incidencias de carga ganadera

INCIDENCIA DESCRIPCIÓN

- 86132 Recinto superficie forrajera que no realiza la actividad de producción de pastoreo.
Recinto:04-098-002-00025-00001 Cultivo:20000 BARBECHO TRADICIONAL-SIN VARIEDAD Secano
Recinto:04-098-002-00042-00001 Cultivo:20000 BARBECHO TRADICIONAL-SIN VARIEDAD Secano
Recinto:04-098-002-00078-00003 Cultivo:20000 BARBECHO TRADICIONAL-SIN VARIEDAD Secano
Recinto:04-098-059-00025-00001 Cultivo:20000 BARBECHO TRADICIONAL-SIN VARIEDAD Secano
Recinto:04-098-002-00041-00001 Cultivo:20000 BARBECHO TRADICIONAL-SIN VARIEDAD Secano
Recinto:04-098-061-00132-00001 Cultivo:20000 BARBECHO TRADICIONAL-SIN VARIEDAD Secano

(1) Con incidencias que retienen pago o deniegan el expediente.
(2) Se calcula sobre superficie declarada admisible.
(3) Aplicación del artículo 16 bis del RD 147/2023.
(4) Expediente con algunos recintos de pastos permanentes ubicados en espacios protegidos donde la carga ganadera mínima será 0,1 UGM/ha.

Puede verificar la integridad de una copia de este documento mediante la lectura del código QR adjunto o mediante el acceso a la dirección https://ws050.juntadeandalucia.es/verificarFirma indicando el código de VERIFICACIÓN			
FIRMADO POR	RAQUEL MARIA ESPIN CRESPO	29/01/2025	
VERIFICACIÓN	Pk2jmMURSWMFXCU9VKGJRQ2Q7H5BP3	PÁG. 230/2713	

**APELLIDOS Y NOMBRE / RAZÓN SOCIAL**

MEMBRIVE PEREZ JOSE

NIF

****2343*

EXPEDIENTE

1225397

RESOLUCIÓN

CONCESIÓN DE LA AYUDA

DATOS DE MANTENIMIENTO UNIDADES

GRUPO DE PAGO	Sup. Dec. Admisible	Sup. Resuelta	Sobredecl.	% Sobredecl.
ZONAS DE MONTAÑA	123,25	123,14	0,11	0,09

RESUMEN DE PAGOS

	IMPORTE (Euros)			
	RESUELTO	FEADER	MAPA	CAPADR
Pago realizado	2.044,17	1.737,54	200,53	106,10

APLICACIÓN DE REDUCCIONES Y PENALIZACIONES (%)

Criterios de subvencionabilidad (1)	Presentación tardía	Omisión declaración	Condicionabilidad
0,00	0,00	0,00	0,00

IMPORTE (Euros)

Calculado(2)	Reducción	Penalización	Reducción Penalización (3)	Penalización adicional	Resuelto	FEADER	MAPA	CAPADR
2.046,00 €	1,83 €	0,00 €	0,00 €	0,00 €	2.044,17 €	1.737,54 €	200,53 €	106,10 €
Importe Unitario:	93,00 €	Nuevo Importe Unitario:	16,60 €					

(1) Con incidencias que retienen pago o deniegan el expediente.

(2) Se calcula sobre superficie declarada admisible.

(3) Aplicación del artículo 16 bis del RD 147/2023.

(4) Expediente con algunos recintos de pastos permanentes ubicados en espacios protegidos donde la carga ganadera mínima será 0,1 UGM/ha.

Puede verificar la integridad de una copia de este documento mediante la lectura del código QR adjunto o mediante el acceso a la dirección <https://ws050.juntadeandalucia.es/verificarFirma> indicando el código de VERIFICACIÓN

FIRMADO POR	RAQUEL MARIA ESPIN CRESPO	29/01/2025
VERIFICACIÓN	Pk2jmMURSWMFXCU9VKGJRQ2Q7H5BP3	PÁG. 231/2713



**RECINTOS PROPUESTOS**

REF.	REFERENCIA SIGPAC	CULTIVO	S/R	USO SIGPAC	Sup. Dec. admisible	Sup. Campo	Sup. Determ.	Sup. Resuelta
-1625926	04-083-009-00062-0002	BARBECHO TRADICIONAL	S		0,29		0,29	0,29
-1625873	04-083-009-00065-0002	ALUBIAS	S		1,03		1,03	1,03
-1301372	04-092-015-00119-0007	ALMENDROS	S		1,34		1,34	1,34
-1129668	04-092-015-00131-0004	PASTOS PERMANENTES DE 5 O MAS AÑOS	S		0,03		0,03	0,03
-1129665	04-092-015-00119-0007	ALMENDROS	S		0,10		0,10	0,10
-1129664	04-083-009-00061-0009	ALMENDROS	S		0,05		0,05	0,05
-1129663	04-083-007-00223-0005	BARBECHO TRADICIONAL	R		0,03		0,03	0,03
-810331	04-083-007-00206-0009	VIÑEDO VINIFICACIÓN	R		0,03		0,03	0,03
-173960	04-083-009-00062-0002	BARBECHO TRADICIONAL	S		0,26		0,26	0,26
-173844	04-083-009-00063-0001	BARBECHO TRADICIONAL	S		1,41		1,41	1,41
-172699	04-092-015-00195-0004	PASTOS PERMANENTES DE 5 O MAS AÑOS	S		0,05		0,05	0,05
-172698	04-092-015-00195-0003	PASTOS PERMANENTES DE 5 O MAS AÑOS	S		0,16		0,16	0,16
-172697	04-092-015-00195-0002	PASTOS PERMANENTES DE 5 O MAS AÑOS	S		0,10		0,10	0,10
-172696	04-092-015-00131-0002	ALMENDROS	S		0,84		0,84	0,84
5099285	04-083-009-00060-0002	VEZA	S		1,67		1,67	1,67
5113334	04-083-009-00061-0006	VEZA	S		0,84		0,84	0,84
5113527	04-083-006-00038-0001	PASTOS PERMANENTES DE 5 O MAS AÑOS	S		6,60		6,60	6,60
5113542	04-083-006-00036-0001	PASTOS PERMANENTES DE 5 O MAS AÑOS	S		5,54		5,54	5,54
5113605	04-092-015-00119-0020	PASTOS PERMANENTES DE 5 O MAS AÑOS	S		0,03		0,03	0,03
5138523	04-083-007-00326-0011	PASTOS PERMANENTES DE 5 O MAS AÑOS	S		6,18		6,18	6,18
5138527	04-083-007-00326-0013	PASTOS PERMANENTES DE 5 O MAS AÑOS	S		0,10		0,10	0,10
5138529	04-083-007-00326-0016	PASTOS PERMANENTES DE 5 O MAS AÑOS	S		0,81		0,81	0,81
5138530	04-083-007-00325-0002	PASTOS PERMANENTES DE 5 O MAS AÑOS	S		3,20		3,20	3,20
5609256	04-083-009-00062-0002	BARBECHO TRADICIONAL	S		0,38		0,38	0,38
5609257	04-083-009-00062-0002	AVENA	S		0,49		0,49	0,49
5609258	04-083-009-00062-0002	BARBECHO TRADICIONAL	S		0,47		0,47	0,47
1700000006519605	04-083-001-00097-0001	CEBADA	S		2,81		2,81	2,81
1700000006519607	04-083-009-00061-0007	AVENA	S		1,87		1,87	1,87
1700000006519608	04-083-009-00065-0002	AVENA	S		2,65		2,65	2,65
1700000006519613	04-083-009-00065-0007	VEZA	S		0,55		0,55	0,55
1700000006519617	04-083-009-00064-0002	AVENA	S		1,74		1,74	1,74
1700000006519618	04-083-007-00223-0001	OLIVAR	R		0,01		0,01	0,01
1700000006519619	04-083-007-00260-0008	VEZA	S		0,07		0,07	0,07
1700000006519620	04-083-007-00216-0003	OTROS FRUTALES	R		0,06		0,06	0,06
1700000006519621	04-083-007-00217-0001	OTROS FRUTALES	R		0,03		0,03	0,03
1700000006519622	04-083-007-00260-0007	VEZA	S		0,13		0,13	0,13
1700000006519623	04-083-009-00066-0001	BARBECHO TRADICIONAL	R		1,31		1,31	1,26
1700000006519624	04-083-009-00064-0003	VEZA	S		0,21		0,21	0,21
1700000006519626	04-083-009-00065-0005	AVENA	S		0,06		0,06	0,06
1700000006519628	18-040-007-00065-0001	CEBADA	S		7,70		7,70	7,70
1700000006519629	04-083-007-00223-0004	BARBECHO TRADICIONAL	R		0,18		0,18	0,18
1700000006519630	04-092-015-00119-0013	OLIVAR	S		3,70		3,70	3,70
1700000006519631	04-092-015-00124-0001	OLIVAR	S		0,30		0,30	0,30
1700000006519632	04-083-009-00066-0003	BARBECHO TRADICIONAL	S		0,82		0,82	0,82
1700000006519633	04-083-009-00042-0007	PASTOS PERMANENTES DE 5 O MAS AÑOS	S		0,38		0,38	0,38
1700000006519634	04-092-015-00196-0003	OLIVAR	S		1,32		1,32	1,32
1700000006519635	04-092-015-00139-0001	OLIVAR	S		0,16		0,16	0,16
1700000006519636	04-083-009-00172-0002	BARBECHO TRADICIONAL	S		1,56		1,56	1,56
1700000006519637	04-083-009-00209-0001	BARBECHO TRADICIONAL	S		3,25		3,25	3,25
1700000006519640	04-083-009-00041-0002	PASTOS PERMANENTES DE 5 O MAS AÑOS	S		0,14		0,14	0,14
1700000006519641	04-092-015-00119-0011	OLIVAR	S		1,77		1,77	1,73
1700000006519642	04-083-009-00066-0002	PASTOS PERMANENTES DE 5 O MAS AÑOS	S		2,47		2,47	2,47

(1) Con incidencias que retienen pago o deniegan el expediente.

(2) Se calcula sobre superficie declarada admisible.

(3) Aplicación del artículo 16 bis del RD 147/2023.

(4) Expediente con algunos recintos de pastos permanentes ubicados en espacios protegidos donde la carga ganadera mínima será 0,1 UGM/ha.

Puede verificar la integridad de una copia de este documento mediante la lectura del código QR adjunto o mediante el acceso a la dirección <https://ws050.juntadeandalucia.es/verificarFirma> indicando el código de VERIFICACIÓN

FIRMADO POR

RAQUEL MARIA ESPIN CRESPO

29/01/2025

VERIFICACIÓN

Pk2jmMURSWMFXC9UVKGJQR2Q7H5BP3

PÁG. 232/2713



**RECINTOS PROPUESTOS**

REF.	REFERENCIA SIGPAC	CULTIVO	S/R	USO SIGPAC	Sup. Dec. admisible	Sup. Campo	Sup. Determ.	Sup. Resuelta
170000006519643	04-083-009-00061-0008	PASTOS PERMANENTES DE 5 O MAS AÑOS	S		0,49		0,49	0,49
170000006519645	04-083-007-00235-0001	OLIVAR	S		0,05		0,05	0,05
170000006519647	04-083-007-00216-0006	OLIVAR	R		0,01		0,01	0,01
170000006519648	04-083-007-00206-0002	OLIVAR	R		0,22		0,22	0,22
170000006519649	04-083-007-00118-0003	OLIVAR	R		0,16		0,16	0,16
170000006519650	04-083-007-00216-0002	OLIVAR	R		0,04		0,04	0,04
170000006519651	04-092-015-00102-0001	OLIVAR	S		1,77		1,77	1,77
170000006519653	04-083-007-00223-0003	OLIVAR	R		0,01		0,01	0,01
170000006519654	04-083-009-00066-0006	BARBECHO TRADICIONAL	R		1,48		1,48	1,46
170000006519655	04-083-007-00216-0004	OLIVAR	R		0,02		0,02	0,02
170000006519656	04-083-007-00217-0002	OLIVAR	R		0,04		0,04	0,04
170000006519657	04-083-007-00239-0001	OLIVAR	S		0,21		0,21	0,21
170000006519658	04-083-009-00172-0003	BARBECHO TRADICIONAL	S		1,24		1,24	1,24
170000006519660	04-083-007-00260-0001	VEZA	S		1,02		1,02	1,02
170000006519661	04-083-009-00061-0005	VEZA	S		0,27		0,27	0,27
170000006519663	04-083-007-00206-0010	VIÑEDO VINIFICACIÓN	R		0,06		0,06	0,06
170000006519664	04-083-007-00260-0002	VEZA	S		0,61		0,61	0,61
170000006519665	04-083-007-00235-0002	PASTOS PERMANENTES DE 5 O MAS AÑOS	S		0,18		0,18	0,18
170000006519666	04-083-006-00211-0001	PASTOS PERMANENTES DE 5 O MAS AÑOS	S		10,10		10,10	10,10
170000006519667	04-083-007-00260-0006	PASTOS PERMANENTES DE 5 O MAS AÑOS	S		2,19		2,19	2,19
170000006519668	04-083-009-00066-0010	ALMENDROS	R		0,72		0,72	0,72
170000006519669	04-092-015-00198-0002	ALMENDROS	S		0,54		0,54	0,54
170000006519670	04-083-009-00042-0001	ALMENDROS	S		0,47		0,47	0,47
170000006519671	04-083-009-00065-0003	ALMENDROS	S		0,33		0,33	0,33
170000006519672	04-083-001-00175-0002	ALMENDROS	S		0,64		0,64	0,64
170000006519673	04-083-009-00041-0001	ALMENDROS	S		1,88		1,88	1,88
170000006519674	04-083-009-00002-0002	ALMENDROS	S		1,32		1,32	1,32
170000006519676	04-083-007-00341-0001	ALMENDROS	S		1,28		1,28	1,28
170000006519677	04-083-001-00155-0001	ALMENDROS	S		0,95		0,95	0,95
170000006519678	04-083-007-00190-0001	ALMENDROS	S		0,48		0,48	0,48
170000006519679	04-083-006-00060-0001	ALMENDROS	S		3,58		3,58	3,58
170000006519680	04-083-006-00211-0002	ALMENDROS	S		0,76		0,76	0,76
170000006519681	04-083-009-00045-0001	ALMENDROS	S		0,51		0,51	0,51
170000006519682	04-092-015-00130-0001	ALMENDROS	S		6,26		6,26	6,26
170000006519683	04-092-015-00131-0001	ALMENDROS	S		1,93		1,93	1,93
170000006519684	04-083-009-00042-0005	ALMENDROS	S		1,06		1,06	1,06
170000006519685	04-092-016-00132-0001	ALMENDROS	S		0,38		0,38	0,38
170000006519686	04-092-016-00132-0003	ALMENDROS	S		0,08		0,08	0,08
170000006519687	04-092-015-00130-0005	ALMENDROS	R		0,71		0,71	0,71
170000006519688	04-083-006-00063-0001	ALMENDROS	S		0,38		0,38	0,38
170000006519690	04-083-001-00097-0002	ALMENDROS	S		1,00		1,00	1,00
170000006519691	04-083-009-00061-0009	ALMENDROS	S		0,61		0,61	0,61
170000006519692	04-083-009-00061-0010	ALMENDROS	S		0,22		0,22	0,22
170000006519693	04-092-016-00146-0004	ALMENDROS	S		0,87		0,87	0,87
170000006519694	04-092-015-00195-0001	ALMENDROS	S		3,35		3,35	3,35
170000006519695	04-083-007-00343-0002	ALMENDROS	S		0,32		0,32	0,32
170000006519696	04-083-006-00078-0001	ALMENDROS	S		4,16		4,16	4,16
170000006519697	04-092-016-00018-0002	ALMENDROS	S		0,67		0,67	0,67
170000006519698	04-083-006-00176-0001	ALMENDROS	S		0,34		0,34	0,34

INCIDENCIAS**INCIDENCIA DESCRIPCIÓN**

- (1) Con incidencias que retienen pago o deniegan el expediente.
(2) Se calcula sobre superficie declarada admisible.
(3) Aplicación del artículo 16 bis del RD 147/2023.
(4) Expediente con algunos recintos de pastos permanentes ubicados en espacios protegidos donde la carga ganadera mínima será 0,1 UGM/ha.

Puede verificar la integridad de una copia de este documento mediante la lectura del código QR adjunto o mediante el acceso a la dirección <https://ws050.juntadeandalucia.es/verificarFirma> indicando el código de VERIFICACIÓN

FIRMADO POR

RAQUEL MARIA ESPIN CRESPO

29/01/2025

VERIFICACIÓN

Pk2jmMURSWMFXCU9VKGJRQ2Q7H5BP3

PÁG. 233/2713



**INCIDENCIAS****INCIDENCIA DESCRIPCIÓN**

452	Actividad agraria declarada en un recinto no compatible con el uso PA, PR o PS asignado en SIGPAC para ese recinto. Recinto:04-083-009-00066-00002 Cultivo:20000 BARBECHO TRADICIONAL-SIN VARIEDAD Regadío USO ASIGNADO EN SIGPAC:PS Recinto:04-083-009-00066-00014 Cultivo:20000 BARBECHO TRADICIONAL-SIN VARIEDAD Regadío USO ASIGNADO EN SIGPAC:PR
3795	Recinto declarado con una situación de riesgo de abandono. Recinto:04-083-007-00118-00001 Cultivo: - Recinto:04-083-007-00136-00001 Cultivo: - Recinto:04-083-007-00136-00003 Cultivo: - Recinto:04-083-007-00209-00001 Cultivo: - Recinto:04-092-015-00119-00005 Cultivo: - Recinto:04-092-015-00119-00006 Cultivo: - Recinto:04-092-015-00119-00019 Cultivo: - Recinto:04-092-015-00119-00021 Cultivo: - Recinto:04-092-015-00119-00022 Cultivo: -
4272	Verifica que las líneas de declaración de las Solicitudes Únicas no tienen solapes con la capa de Retroactividad Gráfica (ambas de la misma campaña) a nivel de expediente/línea de declaración gráfica de la solicitud. Recinto:04-083-009-00066-00001 Cultivo: - Agregado de la referencia del recinto.:0 Zona de la referencia del recinto.:0 Superficie solapada.:0,05 Id. Incid.:100418969 Recinto:04-083-009-00066-00006 Cultivo: - Agregado de la referencia del recinto.:0 Zona de la referencia del recinto.:0 Superficie solapada.:0,02 Id. Incid.:100418972 Recinto:04-092-015-00119-00011 Cultivo: - Agregado de la referencia del recinto.:0 Zona de la referencia del recinto.:0 Superficie solapada.:0,02 Id. Incid.:100418970 Recinto:04-092-015-00119-00011 Cultivo: - Agregado de la referencia del recinto.:0 Zona de la referencia del recinto.:0 Superficie solapada.:0,02 Id. Incid.:100418971
74336	Recinto con uso declarado o cultivo declarado NO válido Recinto:04-083-009-00066-00007 Cultivo:20000 BARBECHO TRADICIONAL-SIN VARIEDAD Regadío Uso Sigpac:IM
86122	Recinto superficie forrajera que realiza la actividad de producción de pastoreo y no declara el o los códigos del Registro de Explotaciones Ganaderas de Andalucía, REGA. Recinto:04-083-007-00118-00001 Cultivo:20000 BARBECHO TRADICIONAL-SIN VARIEDAD Regadío Recinto:04-083-007-00136-00001 Cultivo:20000 BARBECHO TRADICIONAL-SIN VARIEDAD Regadío Recinto:04-083-007-00136-00003 Cultivo:20000 BARBECHO TRADICIONAL-SIN VARIEDAD Regadío Recinto:04-083-007-00209-00001 Cultivo:20000 BARBECHO TRADICIONAL-SIN VARIEDAD Regadío Recinto:04-092-015-00119-00005 Cultivo:20000 BARBECHO TRADICIONAL-SIN VARIEDAD Secano Recinto:04-092-015-00119-00006 Cultivo:20000 BARBECHO TRADICIONAL-SIN VARIEDAD Secano Recinto:04-092-015-00119-00019 Cultivo:20000 BARBECHO TRADICIONAL-SIN VARIEDAD Secano Recinto:04-092-015-00119-00021 Cultivo:20000 BARBECHO TRADICIONAL-SIN VARIEDAD Secano Recinto:04-092-015-00119-00022 Cultivo:20000 BARBECHO TRADICIONAL-SIN VARIEDAD Secano
86124	Recinto de forrajera para Cálculo de Carga Ganadera que No pertenece a Explotación. Recinto:04-083-007-00118-00001 Cultivo:20000 BARBECHO TRADICIONAL-SIN VARIEDAD Regadío Recinto:04-083-007-00136-00001 Cultivo:20000 BARBECHO TRADICIONAL-SIN VARIEDAD Regadío Recinto:04-083-007-00136-00003 Cultivo:20000 BARBECHO TRADICIONAL-SIN VARIEDAD Regadío Recinto:04-083-007-00209-00001 Cultivo:20000 BARBECHO TRADICIONAL-SIN VARIEDAD Regadío Recinto:04-092-015-00119-00005 Cultivo:20000 BARBECHO TRADICIONAL-SIN VARIEDAD Secano Recinto:04-092-015-00119-00006 Cultivo:20000 BARBECHO TRADICIONAL-SIN VARIEDAD Secano Recinto:04-092-015-00119-00019 Cultivo:20000 BARBECHO TRADICIONAL-SIN VARIEDAD Secano Recinto:04-092-015-00119-00021 Cultivo:20000 BARBECHO TRADICIONAL-SIN VARIEDAD Secano Recinto:04-092-015-00119-00022 Cultivo:20000 BARBECHO TRADICIONAL-SIN VARIEDAD Secano

Datos considerados para el Cálculo de la Carga Ganadera del expediente

Superficie determinada para Cálculo Carga Ganadera: 38,75 ha

Carga Ganadera del Expediente: 0,54 ugm/ha

<u>Explotación</u>	<u>Especie</u>	<u>Ugm Calculada para CG</u>
ES040830001059	CAPRINA	0,68
ES040830001059	OVINA	20,18

(1) Con incidencias que retienen pago o deniegan el expediente.

(2) Se calcula sobre superficie declarada admisible.

(3) Aplicación del artículo 16 bis del RD 147/2023.

(4) Expediente con algunos recintos de pastos permanentes ubicados en espacios protegidos donde la carga ganadera mínima será 0,1 UGM/ha.

Puede verificar la integridad de una copia de este documento mediante la lectura del código QR adjunto o mediante el acceso a la dirección <https://ws050.juntadeandalucia.es/verificarFirma> indicando el código de VERIFICACIÓN

FIRMADO POR

RAQUEL MARIA ESPIN CRESPO

29/01/2025

VERIFICACIÓN

Pk2jmMURSWMFXCU9VKGJRQ2Q7H5BP3

PÁG. 234/2713



**Recintos Determinados para el Cálculo de Garga Ganadera**

REF.	REFERENCIA SIGPAC	CULTIVO	DESCRIPCIÓN CULTIVO	S/R	SUP.
					RESUELTA (ha)
-1129668	04-092-015-00131-00004	62000	PASTOS PERMANENTES DE 5 O MAS AÑOS-SIN VARIEDAD	S	0,03
-172699	04-092-015-00195-00004	62000	PASTOS PERMANENTES DE 5 O MAS AÑOS-SIN VARIEDAD	S	0,05
-172698	04-092-015-00195-00003	62000	PASTOS PERMANENTES DE 5 O MAS AÑOS-SIN VARIEDAD	S	0,16
-172697	04-092-015-00195-00002	62000	PASTOS PERMANENTES DE 5 O MAS AÑOS-SIN VARIEDAD	S	0,10
5113527	04-083-006-00038-00001	62000	PASTOS PERMANENTES DE 5 O MAS AÑOS-SIN VARIEDAD	S	6,60
5113542	04-083-006-00036-00001	62000	PASTOS PERMANENTES DE 5 O MAS AÑOS-SIN VARIEDAD	S	5,54
5113605	04-092-015-00119-00020	62000	PASTOS PERMANENTES DE 5 O MAS AÑOS-SIN VARIEDAD	S	0,03
5138523	04-083-007-00326-00011	62000	PASTOS PERMANENTES DE 5 O MAS AÑOS-SIN VARIEDAD	S	6,18
5138527	04-083-007-00326-00013	62000	PASTOS PERMANENTES DE 5 O MAS AÑOS-SIN VARIEDAD	S	0,10
5138529	04-083-007-00326-00016	62000	PASTOS PERMANENTES DE 5 O MAS AÑOS-SIN VARIEDAD	S	0,81
5138530	04-083-007-00325-00002	62000	PASTOS PERMANENTES DE 5 O MAS AÑOS-SIN VARIEDAD	S	3,20
1700000006519633	04-083-009-00042-00007	62000	PASTOS PERMANENTES DE 5 O MAS AÑOS-SIN VARIEDAD	S	0,38
1700000006519640	04-083-009-00041-00002	62000	PASTOS PERMANENTES DE 5 O MAS AÑOS-SIN VARIEDAD	S	0,14
1700000006519642	04-083-009-00066-00002	62000	PASTOS PERMANENTES DE 5 O MAS AÑOS-SIN VARIEDAD	S	2,47
1700000006519643	04-083-009-00061-00008	62000	PASTOS PERMANENTES DE 5 O MAS AÑOS-SIN VARIEDAD	S	0,49
1700000006519665	04-083-007-00235-00002	62000	PASTOS PERMANENTES DE 5 O MAS AÑOS-SIN VARIEDAD	S	0,18
1700000006519666	04-083-006-00211-00001	62000	PASTOS PERMANENTES DE 5 O MAS AÑOS-SIN VARIEDAD	S	10,10
1700000006519667	04-083-007-00260-00006	62000	PASTOS PERMANENTES DE 5 O MAS AÑOS-SIN VARIEDAD	S	2,19

Incidencias de carga ganadera**INCIDENCIA DESCRIPCIÓN**

- 452 Actividad agraria declarada en un recinto no compatible con el uso PA, PR o PS asignado en SIGPAC para ese recinto.
 Recinto:04-083-009-00066-00002 Cultivo:20000 BARBECHO TRADICIONAL-SIN VARIEDAD Regadío USO ASIGNADO EN SIGPAC:PS
 Recinto:04-083-009-00066-00014 Cultivo:20000 BARBECHO TRADICIONAL-SIN VARIEDAD Regadío USO ASIGNADO EN SIGPAC:PR
- 3795 Recinto declarado con una situación de riesgo de abandono.
 Recinto:04-092-015-00119-00022 Cultivo: -
 Recinto:04-092-015-00119-00021 Cultivo: -
 Recinto:04-083-007-00209-00001 Cultivo: -
 Recinto:04-092-015-00119-00005 Cultivo: -
 Recinto:04-092-015-00119-00019 Cultivo: -
 Recinto:04-092-015-00119-00006 Cultivo: -
 Recinto:04-083-007-00136-00001 Cultivo: -
 Recinto:04-083-007-00118-00001 Cultivo: -
 Recinto:04-083-007-00136-00003 Cultivo: -
- 86122 Recinto superficie forrajera que realiza la actividad de producción de pastoreo y no declara el o los códigos del Registro de Explotaciones Ganaderas de Andalucía, REGA.
 Recinto:04-092-015-00119-00022 Cultivo:20000 BARBECHO TRADICIONAL-SIN VARIEDAD Secano
 Recinto:04-092-015-00119-00021 Cultivo:20000 BARBECHO TRADICIONAL-SIN VARIEDAD Secano
 Recinto:04-083-007-00209-00001 Cultivo:20000 BARBECHO TRADICIONAL-SIN VARIEDAD Regadío
 Recinto:04-092-015-00119-00005 Cultivo:20000 BARBECHO TRADICIONAL-SIN VARIEDAD Secano
 Recinto:04-092-015-00119-00019 Cultivo:20000 BARBECHO TRADICIONAL-SIN VARIEDAD Secano
 Recinto:04-092-015-00119-00006 Cultivo:20000 BARBECHO TRADICIONAL-SIN VARIEDAD Secano
 Recinto:04-083-007-00136-00001 Cultivo:20000 BARBECHO TRADICIONAL-SIN VARIEDAD Regadío
 Recinto:04-083-007-00118-00001 Cultivo:20000 BARBECHO TRADICIONAL-SIN VARIEDAD Regadío
 Recinto:04-083-007-00136-00003 Cultivo:20000 BARBECHO TRADICIONAL-SIN VARIEDAD Regadío

(1) Con incidencias que retienen pago o deniegan el expediente.

(2) Se calcula sobre superficie declarada admisible.

(3) Aplicación del artículo 16 bis del RD 147/2023.

(4) Expediente con algunos recintos de pastos permanentes ubicados en espacios protegidos donde la carga ganadera mínima será 0,1 UGM/ha.

Puede verificar la integridad de una copia de este documento mediante la lectura del código QR adjunto o mediante el acceso a la dirección <https://ws050.juntadeandalucia.es/verificarFirma> indicando el código de VERIFICACIÓN

FIRMADO POR

RAQUEL MARIA ESPIN CRESPO

29/01/2025

VERIFICACIÓN

Pk2jmMURSWMFXCU9VKGJRQ2Q7H5BP3

PÁG. 235/2713





86124	Recinto de forrajera para Cálculo de Carga Ganadera que No pertenece a Explotación.
	Recinto:04-092-015-00119-00022 Cultivo:20000 BARBECHO TRADICIONAL-SIN VARIEDAD Secano
	Recinto:04-092-015-00119-00021 Cultivo:20000 BARBECHO TRADICIONAL-SIN VARIEDAD Secano
	Recinto:04-083-007-00209-00001 Cultivo:20000 BARBECHO TRADICIONAL-SIN VARIEDAD Regadío
	Recinto:04-092-015-00119-00005 Cultivo:20000 BARBECHO TRADICIONAL-SIN VARIEDAD Secano
	Recinto:04-092-015-00119-00019 Cultivo:20000 BARBECHO TRADICIONAL-SIN VARIEDAD Secano
	Recinto:04-092-015-00119-00006 Cultivo:20000 BARBECHO TRADICIONAL-SIN VARIEDAD Secano
	Recinto:04-083-007-00136-00001 Cultivo:20000 BARBECHO TRADICIONAL-SIN VARIEDAD Regadío
	Recinto:04-083-007-00118-00001 Cultivo:20000 BARBECHO TRADICIONAL-SIN VARIEDAD Regadío
	Recinto:04-083-007-00136-00003 Cultivo:20000 BARBECHO TRADICIONAL-SIN VARIEDAD Regadío
86128	Recinto de Forrajeras que no ha contabilizado para Carga Ganadera por no tener una explotación válida para el cálculo de la Carga Ganadera
	Recinto:04-092-015-00119-00022 Cultivo:20 BARBECHO TRADICIONAL-
	Recinto:04-092-015-00119-00021 Cultivo:20 BARBECHO TRADICIONAL-
	Recinto:04-083-007-00209-00001 Cultivo:20 BARBECHO TRADICIONAL-
	Recinto:04-092-015-00119-00005 Cultivo:20 BARBECHO TRADICIONAL-
	Recinto:04-092-015-00119-00019 Cultivo:20 BARBECHO TRADICIONAL-
	Recinto:04-092-015-00119-00006 Cultivo:20 BARBECHO TRADICIONAL-
	Recinto:04-083-007-00136-00001 Cultivo:20 BARBECHO TRADICIONAL-
	Recinto:04-083-007-00118-00001 Cultivo:20 BARBECHO TRADICIONAL-
	Recinto:04-083-007-00136-00003 Cultivo:20 BARBECHO TRADICIONAL-
86132	Recinto superficie forrajera que no realiza la actividad de producción de pastoreo.
	Recinto:04-083-009-00062-00002 Cultivo:20000 BARBECHO TRADICIONAL-SIN VARIEDAD Secano
	Recinto:04-083-007-00223-00005 Cultivo:20000 BARBECHO TRADICIONAL-SIN VARIEDAD Regadío
	Recinto:04-083-009-00062-00002 Cultivo:20000 BARBECHO TRADICIONAL-SIN VARIEDAD Secano
	Recinto:04-083-009-00063-00001 Cultivo:20000 BARBECHO TRADICIONAL-SIN VARIEDAD Secano
	Recinto:04-083-009-00062-00002 Cultivo:20000 BARBECHO TRADICIONAL-SIN VARIEDAD Secano
	Recinto:04-083-009-00062-00002 Cultivo:20000 BARBECHO TRADICIONAL-SIN VARIEDAD Secano
	Recinto:04-083-009-00066-00007 Cultivo:20000 BARBECHO TRADICIONAL-SIN VARIEDAD Regadío
	Recinto:04-083-009-00066-00002 Cultivo:20000 BARBECHO TRADICIONAL-SIN VARIEDAD Regadío
	Recinto:04-083-009-00066-00014 Cultivo:20000 BARBECHO TRADICIONAL-SIN VARIEDAD Regadío
	Recinto:04-083-009-00066-00007 Cultivo:20000 BARBECHO TRADICIONAL-SIN VARIEDAD Regadío
	Recinto:04-083-009-00066-00001 Cultivo:20000 BARBECHO TRADICIONAL-SIN VARIEDAD Regadío
	Recinto:04-083-007-00223-00004 Cultivo:20000 BARBECHO TRADICIONAL-SIN VARIEDAD Regadío
	Recinto:04-083-009-00066-00003 Cultivo:20000 BARBECHO TRADICIONAL-SIN VARIEDAD Secano
	Recinto:04-083-009-00172-00002 Cultivo:20000 BARBECHO TRADICIONAL-SIN VARIEDAD Secano
	Recinto:04-083-009-00209-00001 Cultivo:20000 BARBECHO TRADICIONAL-SIN VARIEDAD Secano
	Recinto:04-083-009-00066-00006 Cultivo:20000 BARBECHO TRADICIONAL-SIN VARIEDAD Regadío
	Recinto:04-083-009-00172-00003 Cultivo:20000 BARBECHO TRADICIONAL-SIN VARIEDAD Secano

(1) Con incidencias que retienen pago o deniegan el expediente.

(2) Se calcula sobre superficie declarada admisible.

(3) Aplicación del artículo 16 bis del RD 147/2023.

(4) Expediente con algunos recintos de pastos permanentes ubicados en espacios protegidos donde la carga ganadera mínima será 0,1 UGM/ha.

Puede verificar la integridad de una copia de este documento mediante la lectura del código QR adjunto o mediante el acceso a la dirección <https://ws050.juntadeandalucia.es/verificarFirma> indicando el código de VERIFICACIÓN

FIRMADO POR	RAQUEL MARIA ESPIN CRESPO	29/01/2025	
VERIFICACIÓN	Pk2jmMURSWMFXCU9VKGJRQ2Q7H5BP3	PÁG. 236/2713	

**APELLIDOS Y NOMBRE / RAZÓN SOCIAL**
MENCHON MENCHON MANUEL JESUS**NIF**
****7662***EXPEDIENTE**
1011991**RESOLUCIÓN**
CONCESIÓN DE LA AYUDA**DATOS DE MANTENIMIENTO UNIDADES**

GRUPO DE PAGO	Sup. Dec. Admisible	Sup. Resuelta	Sobredecl.	% Sobredecl.
ZONAS DE MONTAÑA	16,39	16,39	0,00	0,00

RESUMEN DE PAGOS

	IMPORTE (Euros)			
	RESUELTO	FEADER	MAPA	CAPADR
Pago realizado	1.498,42	1.273,66	147,00	77,76

APLICACIÓN DE REDUCCIONES Y PENALIZACIONES (%)

Criterios de subvencionabilidad (1)	Presentación tardía	Omisión declaración	Condicionalidad
0,00	0,00	0,00	0,00

IMPORTE (Euros)

Calculado(2)	Reducción	Penalización	Reducción Penalización (3)	Penalización adicional	Resuelto	FEADER	MAPA	CAPADR
1.498,42 €	0,00 €	0,00 €	0,00 €	0,00 €	1.498,42 €	1.273,66 €	147,00 €	77,76 €
Importe Unitario:	93,00 €	Nuevo Importe Unitario:	91,42 €					

RECINTOS PROPUESTOS

REF.	REFERENCIA SIGPAC	CULTIVO	S/R	USO SIGPAC	Sup. Dec. admisible	Sup. Campo	Sup. Determ.	Sup. Resuelta
-18669	04-070-024-00386-0056	BARBECHO TRADICIONAL	S		0,85		0,85	0,85
-18668	04-070-024-00386-0045	BARBECHO TRADICIONAL	S		0,42		0,42	0,42
170000002746754	04-070-024-00386-0031	BARBECHO TRADICIONAL	S		0,08		0,08	0,08
170000002746755	04-070-024-00386-0050	ALMENDROS	S		0,01		0,01	0,01
170000002746757	04-070-024-00386-0026	OLIVAR	S		0,02		0,02	0,02
170000002746758	04-070-024-00386-0051	ALMENDROS	S		4,56		4,56	4,56
170000002746760	04-070-024-00386-0003	ALMENDROS	S		10,45		10,45	10,45

INCIDENCIAS**INCIDENCIA DESCRIPCIÓN**

86119	Carga ganadera NO cumple con el valor mínimo de 0,2 UGM/ha. Recinto:04-070-024-00386-00001 Cultivo:62000 PASTOS PERMANENTES DE 5 O MAS AÑOS-SIN VARIEDAD Secano Carga Ganadera:0 Recinto:04-070-024-00386-00002 Cultivo:62000 PASTOS PERMANENTES DE 5 O MAS AÑOS-SIN VARIEDAD Secano Carga Ganadera:0 Recinto:04-070-024-00386-00054 Cultivo:62000 PASTOS PERMANENTES DE 5 O MAS AÑOS-SIN VARIEDAD Secano Carga Ganadera:0
86122	Recinto superficie forrajera que realiza la actividad de producción de pastoreo y no declara el o los códigos del Registro de Explotaciones Ganaderas de Andalucía, REGA. Recinto:04-070-024-00386-00001 Cultivo:62000 PASTOS PERMANENTES DE 5 O MAS AÑOS-SIN VARIEDAD Secano Recinto:04-070-024-00386-00002 Cultivo:62000 PASTOS PERMANENTES DE 5 O MAS AÑOS-SIN VARIEDAD Secano Recinto:04-070-024-00386-00054 Cultivo:62000 PASTOS PERMANENTES DE 5 O MAS AÑOS-SIN VARIEDAD Secano
86124	Recinto de forrajera para Cálculo de Carga Ganadera que No pertenece a Explotación. Recinto:04-070-024-00386-00001 Cultivo:62000 PASTOS PERMANENTES DE 5 O MAS AÑOS-SIN VARIEDAD Secano Recinto:04-070-024-00386-00002 Cultivo:62000 PASTOS PERMANENTES DE 5 O MAS AÑOS-SIN VARIEDAD Secano Recinto:04-070-024-00386-00054 Cultivo:62000 PASTOS PERMANENTES DE 5 O MAS AÑOS-SIN VARIEDAD Secano

(1) Con incidencias que retienen pago o deniegan el expediente.

(2) Se calcula sobre superficie declarada admisible.

(3) Aplicación del artículo 16 bis del RD 147/2023.

(4) Expediente con algunos recintos de pastos permanentes ubicados en espacios protegidos donde la carga ganadera mínima será 0,1 UGM/ha.

Puede verificar la integridad de una copia de este documento mediante la lectura del código QR adjunto o mediante el acceso a la dirección <https://ws050.juntadeandalucia.es/verificarFirma> indicando el código de VERIFICACIÓN

FIRMADO POR	RAQUEL MARIA ESPIN CRESPO	29/01/2025
VERIFICACIÓN	Pk2jmMURSWMFXCU9VKGJQRQ2Q7H5BP3	PÁG. 237/2713





Datos considerados para el Cálculo de la Carga Ganadera del expediente

Superficie determinada para Cálculo Carga Ganadera: 0,00 ha
Carga Ganadera del Expediente: 0,00 ugm/ha

Incidencias de carga ganadera

INCIDENCIA DESCRIPCIÓN

- 452 Actividad agraria declarada en un recinto no compatible con el uso PA, PR o PS asignado en SIGPAC para ese recinto.
 Recinto:04-053-033-00696-00010 Cultivo:62000 PASTOS PERMANENTES DE 5 O MAS AÑOS-SIN VARIEDAD Secano USO ASIGNADO EN SIGPAC:PS
- 86122 Recinto superficie forrajera que realiza la actividad de producción de pastoreo y no declara el o los códigos del Registro de Explotaciones Ganaderas de Andalucía, REGA.
 Recinto:04-070-024-00386-00001 Cultivo:62000 PASTOS PERMANENTES DE 5 O MAS AÑOS-SIN VARIEDAD Secano
 Recinto:04-070-024-00386-00002 Cultivo:62000 PASTOS PERMANENTES DE 5 O MAS AÑOS-SIN VARIEDAD Secano
 Recinto:04-070-024-00386-00054 Cultivo:62000 PASTOS PERMANENTES DE 5 O MAS AÑOS-SIN VARIEDAD Secano
- 86124 Recinto de forrajera para Cálculo de Carga Ganadera que No pertenece a Explotación.
 Recinto:04-070-024-00386-00001 Cultivo:62000 PASTOS PERMANENTES DE 5 O MAS AÑOS-SIN VARIEDAD Secano
 Recinto:04-070-024-00386-00002 Cultivo:62000 PASTOS PERMANENTES DE 5 O MAS AÑOS-SIN VARIEDAD Secano
 Recinto:04-070-024-00386-00054 Cultivo:62000 PASTOS PERMANENTES DE 5 O MAS AÑOS-SIN VARIEDAD Secano
- 86128 Recinto de Forrajeras que no ha contabilizado para Carga Ganadera por no tener una explotación válida para el cálculo de la Carga Ganadera
 Recinto:04-053-033-00696-00010 Cultivo:62 PASTOS PERMANENTES DE 5 O MAS AÑOS-
 Recinto:04-070-024-00386-00001 Cultivo:62 PASTOS PERMANENTES DE 5 O MAS AÑOS-
 Recinto:04-070-024-00386-00002 Cultivo:62 PASTOS PERMANENTES DE 5 O MAS AÑOS-
 Recinto:04-070-024-00386-00054 Cultivo:62 PASTOS PERMANENTES DE 5 O MAS AÑOS-
- 86132 Recinto superficie forrajera que no realiza la actividad de producción de pastoreo.
 Recinto:04-070-024-00386-00056 Cultivo:20000 BARBECHO TRADICIONAL-SIN VARIEDAD Secano
 Recinto:04-070-024-00386-00045 Cultivo:20000 BARBECHO TRADICIONAL-SIN VARIEDAD Secano
 Recinto:04-070-024-00386-00031 Cultivo:20000 BARBECHO TRADICIONAL-SIN VARIEDAD Secano
- 86133 Recinto de forrajera No solicitado para Cálculo de Carga Ganadera que No pertenece a Explotación.
 Recinto:04-053-033-00696-00010 Cultivo:62000 PASTOS PERMANENTES DE 5 O MAS AÑOS-SIN VARIEDAD Secano

(1) Con incidencias que retienen pago o deniegan el expediente.

(2) Se calcula sobre superficie declarada admisible.

(3) Aplicación del artículo 16 bis del RD 147/2023.

(4) Expediente con algunos recintos de pastos permanentes ubicados en espacios protegidos donde la carga ganadera mínima será 0,1 UGM/ha.

Puede verificar la integridad de una copia de este documento mediante la lectura del código QR adjunto o mediante el acceso a la dirección <https://ws050.juntadeandalucia.es/verificarFirma> indicando el código de VERIFICACIÓN

FIRMADO POR	RAQUEL MARIA ESPIN CRESPO	29/01/2025	
VERIFICACIÓN	Pk2jmMURSWMFXCU9VKGJRQ2Q7H5BP3	PÁG. 238/2713	

**APELLIDOS Y NOMBRE / RAZÓN SOCIAL**

MERLOS SANCHEZ ANTONIA

NIF

****3051*

EXPEDIENTE

1154826

RESOLUCIÓN

CONCESIÓN DE LA AYUDA

DATOS DE MANTENIMIENTO UNIDADES

GRUPO DE PAGO	Sup. Dec. Admisible	Sup. Resuelta	Sobredecl.	% Sobredecl.
ZONAS DE MONTAÑA	299,76	293,48	6,28	2,10

RESUMEN DE PAGOS

	IMPORTE (Euros)			
	RESUELTO	FEADER	MAPA	CAPADR
Pago realizado	1.586,00	1.348,12	155,59	82,31
A pagar	333,20	283,22	32,69	17,29
TOTAL	1.919,20	1.631,34	188,28	99,60

APLICACIÓN DE REDUCCIONES Y PENALIZACIONES (%)

Criterios de subvencionabilidad (1)	Presentación tardía	Omisión declaración	Condicionabilidad
0,00	0,00	0,00	0,00

IMPORTE (Euros)

Calculado(2)	Reducción	Penalización	Reducción Penalización (3)	Penalización adicional	Resuelto	FEADER	MAPA	CAPADR
2.046,00 €	42,86 €	83,93 €	0,00 €	0,00 €	1.919,20 €	1.631,32 €	188,27 €	99,61 €
Importe Unitario:	93,00 €	Nuevo Importe Unitario:	6,83 €					

(1) Con incidencias que retienen pago o deniegan el expediente.

(2) Se calcula sobre superficie declarada admisible.

(3) Aplicación del artículo 16 bis del RD 147/2023.

(4) Expediente con algunos recintos de pastos permanentes ubicados en espacios protegidos donde la carga ganadera mínima será 0,1 UGM/ha.

Puede verificar la integridad de una copia de este documento mediante la lectura del código QR adjunto o mediante el acceso a la dirección <https://ws050.juntadeandalucia.es/verificarFirma> indicando el código de VERIFICACIÓN

FIRMADO POR

RAQUEL MARIA ESPIN CRESPO

29/01/2025

VERIFICACIÓN

Pk2jmMURSWMFXC9VKGJRQ2Q7H5BP3

PÁG. 239/2713



**RECINTOS PROPUESTOS**

REF.	REFERENCIA SIGPAC	CULTIVO	S/R	USO SIGPAC	Sup. Dec. admisible	Sup. Campo	Sup. Determ.	Sup. Resuelta
-1491617	04-098-104-00025-0002	CEBADA	S		7,00		7,00	7,00
-1486539	04-098-103-00043-0002	YEROS	S		0,21		0,21	0,21
-1486538	04-098-067-00005-0001	CEBADA	S		0,03		0,03	0,03
-1486537	04-098-067-00005-0001	CEBADA	S		0,02		0,02	0,02
-963026	04-098-108-00138-0008	PASTOS PERMANENTES DE 5 O MAS AÑOS	S		0,01		0,01	0,00
-963025	04-098-108-00138-0001	PASTOS DE MENOS DE 5 AÑOS	S		0,01		0,01	0,01
-963024	04-098-104-00059-0003	PASTOS PERMANENTES DE 5 O MAS AÑOS	S		0,11		0,11	0,11
-963023	04-098-104-00054-0001	PASTOS PERMANENTES DE 5 O MAS AÑOS	S		0,01		0,01	0,01
-963022	04-098-103-00012-0003	PASTOS PERMANENTES DE 5 O MAS AÑOS	S		0,10		0,10	0,10
-963021	04-098-103-00012-0002	PASTOS PERMANENTES DE 5 O MAS AÑOS	S		0,03		0,03	0,03
-427160	04-098-108-00227-0005	PASTOS PERMANENTES DE 5 O MAS AÑOS	S		0,04		0,04	0,04
-427159	04-098-108-00224-0003	PASTOS PERMANENTES DE 5 O MAS AÑOS	S		0,03		0,03	0,03
-427158	04-098-108-00224-0002	BARBECHO TRADICIONAL	S		0,02		0,02	0,02
-427157	04-098-108-00137-0005	PASTOS PERMANENTES DE 5 O MAS AÑOS	S		0,07		0,07	0,07
-427156	04-098-108-00103-0005	PASTOS PERMANENTES DE 5 O MAS AÑOS	S		0,03		0,03	0,03
-427155	04-098-108-00103-0004	PASTOS PERMANENTES DE 5 O MAS AÑOS	S		0,20		0,20	0,20
-427154	04-098-108-00103-0003	PASTOS PERMANENTES DE 5 O MAS AÑOS	S		0,21		0,21	0,21
-427153	04-098-104-00026-0003	PASTOS PERMANENTES DE 5 O MAS AÑOS	S		0,13		0,13	0,13
-427150	04-098-104-00018-0004	BARBECHO TRADICIONAL	S		0,04		0,04	0,04
-427149	04-098-103-00043-0004	PASTOS DE MENOS DE 5 AÑOS	S		0,03		0,03	0,03
-427148	04-098-102-00189-0006	PASTOS PERMANENTES DE 5 O MAS AÑOS	S		0,09		0,09	0,09
-427147	04-098-102-00162-0002	PASTOS PERMANENTES DE 5 O MAS AÑOS	S		0,10		0,10	0,10
-427146	04-098-102-00067-0002	PASTOS PERMANENTES DE 5 O MAS AÑOS	S		0,15		0,15	0,15
-427145	04-098-101-00096-0002	PASTOS PERMANENTES DE 5 O MAS AÑOS	R		0,09		0,09	0,09
-427144	04-098-067-00006-0004	CEBADA	S		0,02		0,02	0,02
-427141	04-098-064-00008-0078	CEBADA	S		0,04		0,04	0,00
-427140	04-098-064-00008-0077	PASTOS PERMANENTES DE 5 O MAS AÑOS	S		0,05		0,05	0,05
-427139	04-098-064-00008-0076	CEBADA	S		0,14		0,14	0,14
-427138	04-098-017-00417-0006	PASTOS PERMANENTES DE 5 O MAS AÑOS	S		0,14		0,14	0,14
-427137	04-098-017-00008-0011	PASTOS PERMANENTES DE 5 O MAS AÑOS	S		0,04		0,04	0,04
-427136	04-098-017-00008-0010	PASTOS PERMANENTES DE 5 O MAS AÑOS	S		0,32		0,32	0,32
-98355	04-098-006-00003-0008	BARBECHO TRADICIONAL	S		0,98		0,98	0,98
5817083	04-098-005-00015-0003	AVENA	S		3,72		3,72	3,72
5817084	04-098-005-00016-0002	AVENA	S		0,94		0,94	0,94
5817120	04-098-007-00037-0002	CEBADA	S		0,22		0,22	0,22
5817121	04-098-007-00039-0001	CEBADA	S		0,40		0,40	0,40
5817129	04-098-007-00066-0001	CEBADA	S		0,19		0,19	0,19
5817136	04-098-064-00016-0002	YEROS	S		1,01	1,01	1,01	1,01
5817138	04-098-064-00017-0002	YEROS	S		0,75		0,75	0,75
5817219	04-098-065-00058-0001	CEBADA	S		0,25		0,25	0,25
5817235	04-098-067-00005-0017	CEBADA	S		0,05		0,05	0,05
5817266	04-098-067-00030-0001	AVENA	S		1,21		1,21	1,21
5817269	04-098-067-00033-0001	AVENA	S		0,29		0,29	0,29
5817277	04-098-067-00034-0001	AVENA	S		0,72		0,72	0,72
5817382	04-098-103-00034-0002	YEROS	S		0,77		0,77	0,77
5817405	04-098-103-00047-0001	CEBADA	S		0,66		0,66	0,66
5817462	04-098-104-00026-0001	BARBECHO TRADICIONAL	S		0,77		0,77	0,77
5817465	04-098-104-00027-0001	BARBECHO TRADICIONAL	S		0,56		0,56	0,56
5817467	04-098-104-00028-0001	BARBECHO TRADICIONAL	S		0,21		0,21	0,21
5817468	04-098-104-00029-0001	BARBECHO TRADICIONAL	S		0,19		0,19	0,19
5817471	04-098-104-00042-0001	BARBECHO TRADICIONAL	S		5,68		5,68	5,68
5817502	04-098-108-00184-0004	AVENA	S		0,55		0,55	0,55

(1) Con incidencias que retienen pago o deniegan el expediente.

(2) Se calcula sobre superficie declarada admisible.

(3) Aplicación del artículo 16 bis del RD 147/2023.

(4) Expediente con algunos recintos de pastos permanentes ubicados en espacios protegidos donde la carga ganadera mínima será 0,1 UGM/ha.

Puede verificar la integridad de una copia de este documento mediante la lectura del código QR adjunto o mediante el acceso a la dirección <https://ws050.juntadeandalucia.es/verificarFirma> indicando el código de VERIFICACIÓN

FIRMADO POR

RAQUEL MARIA ESPIN CRESPO

29/01/2025

VERIFICACIÓN

Pk2jmMURSWMFXCU9VKGJRQ2Q7H5BP3

PÁG. 240/2713



**RECINTOS PROPUESTOS**

REF.	REFERENCIA SIGPAC	CULTIVO	S/R	USO SIGPAC	Sup. Dec. admisible	Sup. Campo	Sup. Determ.	Sup. Resuelta
5817506	04-098-108-00184-0006	AVENA	S		0,46		0,46	0,46
5817515	04-098-108-00227-0004	BARBECHO TRADICIONAL	S		0,63		0,63	0,63
5817516	04-098-108-00230-0002	BARBECHO TRADICIONAL	S		1,34		1,34	1,34
5817523	04-098-070-00036-0002	CEBADA	S		0,20		0,20	0,20
5817526	04-098-070-00002-0001	CEBADA	S		6,35		6,35	6,35
5817527	04-098-103-00049-0004	CEBADA	S		10,85		10,85	10,85
5817528	04-098-103-00049-0005	CEBADA	S		1,09		1,09	1,09
5817529	04-098-103-00048-0001	CEBADA	S		2,18		2,18	2,18
5817536	04-098-104-00009-0003	TRIGO BLANDO	S		1,77		1,77	1,77
5817537	04-098-103-00031-0003	TRIGO BLANDO	S		1,76		1,76	1,76
5817538	04-098-103-00044-0001	TRIGO BLANDO	S		1,43		1,43	1,43
5817539	04-098-104-00035-0005	BARBECHO TRADICIONAL	S		4,49		4,49	4,49
5817544	04-098-104-00020-0002	BARBECHO TRADICIONAL	S		4,80		4,80	4,67
5817548	04-098-104-00011-0001	BARBECHO TRADICIONAL	S		0,75		0,75	0,75
1700000007198482	04-098-005-00007-0001	AVENA	S		1,39		1,39	1,39
1700000007198483	04-098-007-00060-0001	CEBADA	S		0,26		0,26	0,26
1700000007198484	04-098-065-00049-0001	CEBADA	S		1,86		1,86	1,86
1700000007198485	04-098-067-00030-0004	AVENA	S		0,36		0,36	0,36
1700000007198487	04-098-103-00045-0001	CEBADA	S		3,51		3,51	3,51
1700000007198488	04-098-103-00046-0001	CEBADA	S		1,80		1,80	1,80
1700000007198489	04-098-007-00060-0002	CEBADA	S		0,55		0,55	0,55
1700000007198490	04-098-067-00012-0003	CEBADA	S		1,32		1,32	1,32
1700000007198491	04-098-067-00056-0005	AVENA	S		0,21		0,21	0,21
1700000007198492	04-098-108-00185-0001	AVENA	S		1,01		1,01	1,01
1700000007198494	04-098-067-00006-0002	CEBADA	S		1,21		1,21	1,21
1700000007198495	04-098-007-00082-0002	CEBADA	S		0,28		0,28	0,28
1700000007198496	04-098-067-00031-0001	AVENA	S		2,44		2,44	2,44
1700000007198497	04-098-067-00055-0004	AVENA	S		0,56		0,56	0,56
1700000007198498	04-098-067-00056-0003	AVENA	S		4,52		4,52	4,52
1700000007198499	04-098-067-00014-0001	CEBADA	S		2,04		2,04	2,04
1700000007198500	04-098-067-00015-0001	CEBADA	S		1,08		1,08	1,08
1700000007198501	04-098-067-00016-0001	CEBADA	S		0,10		0,10	0,10
1700000007198502	04-098-067-00017-0003	CEBADA	S		4,64		4,64	4,64
1700000007198503	04-098-067-00057-0002	CEBADA	S		10,48		10,48	10,48
1700000007198504	04-098-067-00011-0003	CEBADA	S		4,79		4,79	4,79
1700000007198505	04-098-067-00012-0005	CEBADA	S		0,04		0,04	0,04
1700000007198506	04-098-103-00046-0002	CEBADA	S		1,16		1,16	1,16
1700000007198507	04-098-067-00010-0004	YEROS	S		9,12		9,12	9,12
1700000007198508	04-098-067-00049-0001	CEBADA	S		0,03		0,03	0,03
1700000007198509	04-098-064-00014-0001	CEBADA	S		1,04		1,04	1,04
1700000007198510	04-098-068-00038-0006	BARBECHO TRADICIONAL	S		1,31		1,31	1,31
1700000007198548	04-098-104-00025-0008	OLIVAR	S		0,07		0,07	0,07
1700000007198549	04-098-103-00009-0002	OLIVAR	R		0,01		0,01	0,01
1700000007198550	04-098-104-00025-0009	OLIVAR	S		0,07		0,07	0,07
1700000007198551	04-098-103-00015-0003	PASTOS PERMANENTES DE 5 O MAS AÑOS	S		0,17		0,17	0,17
1700000007198554	04-098-102-00167-0001	PASTOS PERMANENTES DE 5 O MAS AÑOS	S		0,06		0,06	0,06
1700000007198555	04-098-102-00177-0001	PASTOS PERMANENTES DE 5 O MAS AÑOS	S		0,06		0,06	0,06
1700000007198556	04-098-102-00067-0001	PASTOS PERMANENTES DE 5 O MAS AÑOS	S		0,50		0,50	0,50
1700000007198557	04-098-016-00183-0002	PASTOS PERMANENTES DE 5 O MAS AÑOS	S		0,23		0,23	0,23
1700000007198558	04-098-102-00019-0001	PASTOS PERMANENTES DE 5 O MAS AÑOS	R		0,07		0,07	0,07
1700000007198559	04-098-104-00025-0007	PASTOS PERMANENTES DE 5 O MAS AÑOS	S		0,84		0,84	0,84
1700000007198560	04-098-103-00043-0001	PASTOS PERMANENTES DE 5 O MAS AÑOS	S		2,83		2,83	2,83

(1) Con incidencias que retienen pago o deniegan el expediente.

(2) Se calcula sobre superficie declarada admisible.

(3) Aplicación del artículo 16 bis del RD 147/2023.

(4) Expediente con algunos recintos de pastos permanentes ubicados en espacios protegidos donde la carga ganadera mínima será 0,1 UGM/ha.

Puede verificar la integridad de una copia de este documento mediante la lectura del código QR adjunto o mediante el acceso a la dirección <https://ws050.juntadeandalucia.es/verificarFirma> indicando el código de VERIFICACIÓN

FIRMADO POR

RAQUEL MARIA ESPIN CRESPO

29/01/2025

VERIFICACIÓN

Pk2jmMURSWMFXC9UVKGJQRQ2Q7H5BP3

PÁG. 241/2713



**RECINTOS PROPUESTOS**

REF.	REFERENCIA SIGPAC	CULTIVO	S/R	USO SIGPAC	Sup. Dec. admisible	Sup. Campo	Sup. Determ.	Sup. Resuelta
170000007198561	04-098-104-00002-0003	PASTOS PERMANENTES DE 5 O MAS AÑOS	S		0,02		0,02	0,02
170000007198562	04-098-105-00001-0001	PASTOS PERMANENTES DE 5 O MAS AÑOS	S		3,68		3,68	3,68
170000007198563	04-098-108-00088-0001	PASTOS PERMANENTES DE 5 O MAS AÑOS	S		1,91		1,91	1,91
170000007198564	04-098-005-00011-0002	PASTOS PERMANENTES DE 5 O MAS AÑOS	S		0,13		0,13	0,13
170000007198565	04-098-016-00184-0003	PASTOS PERMANENTES DE 5 O MAS AÑOS	S		4,25		4,25	4,25
170000007198566	04-098-108-00063-0001	PASTOS PERMANENTES DE 5 O MAS AÑOS	S		0,31		0,31	0,31
170000007198567	04-098-108-00230-0005	PASTOS PERMANENTES DE 5 O MAS AÑOS	S		0,09		0,09	0,09
170000007198568	04-098-108-00230-0004	PASTOS PERMANENTES DE 5 O MAS AÑOS	S		0,26		0,26	0,26
170000007198569	04-098-104-00002-0003	PASTOS PERMANENTES DE 5 O MAS AÑOS	S		0,02		0,02	0,02
170000007198570	04-098-104-00045-0002	PASTOS PERMANENTES DE 5 O MAS AÑOS	S		0,02		0,02	0,02
170000007198571	04-098-104-00025-0006	PASTOS PERMANENTES DE 5 O MAS AÑOS	S		0,11		0,11	0,11
170000007198572	04-098-105-00002-0001	PASTOS PERMANENTES DE 5 O MAS AÑOS	S		3,29		3,29	3,29
170000007198573	04-098-104-00037-0002	PASTOS PERMANENTES DE 5 O MAS AÑOS	S		1,72		1,72	1,72
170000007198574	04-098-108-00096-0001	PASTOS PERMANENTES DE 5 O MAS AÑOS	S		0,38		0,38	0,38
170000007198575	04-098-108-00214-0003	PASTOS PERMANENTES DE 5 O MAS AÑOS	S		0,01		0,01	0,01
170000007198576	04-098-104-00001-0004	PASTOS PERMANENTES DE 5 O MAS AÑOS	S		0,14		0,14	0,14
170000007198577	04-098-108-00131-0003	PASTOS PERMANENTES DE 5 O MAS AÑOS	S		0,02		0,02	0,02
170000007198578	04-098-108-00137-0003	PASTOS DE MENOS DE 5 AÑOS	S		0,25		0,25	0,25
170000007198579	04-098-005-00013-0001	PASTOS PERMANENTES DE 5 O MAS AÑOS	S		0,13		0,13	0,13
170000007198580	04-098-108-00136-0010	PASTOS PERMANENTES DE 5 O MAS AÑOS	S		0,42		0,42	0,42
170000007198582	04-098-102-00141-0002	PASTOS PERMANENTES DE 5 O MAS AÑOS	S		0,21		0,21	0,00
170000007198583	04-098-102-00203-0001	PASTOS PERMANENTES DE 5 O MAS AÑOS	S		0,72		0,72	0,72
170000007198584	04-098-102-00049-0001	PASTOS PERMANENTES DE 5 O MAS AÑOS	S		1,66		1,66	1,66
170000007198585	04-098-104-00054-0001	PASTOS PERMANENTES DE 5 O MAS AÑOS	S		0,13		0,13	0,13
170000007198586	04-098-102-00138-0003	PASTOS PERMANENTES DE 5 O MAS AÑOS	S		3,56		3,56	3,56
170000007198587	04-098-102-00077-0004	PASTOS PERMANENTES DE 5 O MAS AÑOS	S		1,06		1,06	1,06
170000007198588	04-098-108-00214-0001	PASTOS PERMANENTES DE 5 O MAS AÑOS	S		1,07		1,07	1,07
170000007198589	04-098-108-00022-0001	PASTOS PERMANENTES DE 5 O MAS AÑOS	S		0,98		0,98	0,98
170000007198590	04-098-104-00053-0003	PASTOS PERMANENTES DE 5 O MAS AÑOS	S		0,02		0,02	0,02
170000007198591	04-098-110-00131-0001	PASTOS PERMANENTES DE 5 O MAS AÑOS	S		1,29		1,29	1,29
170000007198592	04-098-064-00008-0019	PASTOS PERMANENTES DE 5 O MAS AÑOS	S		21,37		21,37	21,37
170000007198593	04-098-101-00037-0001	PASTOS PERMANENTES DE 5 O MAS AÑOS	S		0,21		0,21	0,21
170000007198594	04-098-101-00046-0007	PASTOS PERMANENTES DE 5 O MAS AÑOS	S		0,04		0,04	0,04
170000007198595	04-098-102-00058-0001	PASTOS PERMANENTES DE 5 O MAS AÑOS	S		0,21		0,21	0,21
170000007198596	04-098-005-00016-0005	PASTOS PERMANENTES DE 5 O MAS AÑOS	S		0,03		0,03	0,03
170000007198597	04-098-102-00001-0002	PASTOS PERMANENTES DE 5 O MAS AÑOS	S		1,04		1,04	1,04
170000007198598	04-098-006-00003-0007	PASTOS PERMANENTES DE 5 O MAS AÑOS	S		0,12		0,12	0,12
170000007198599	04-098-006-00004-0003	PASTOS PERMANENTES DE 5 O MAS AÑOS	S		0,05		0,05	0,05
170000007198600	04-098-067-00010-0005	PASTOS PERMANENTES DE 5 O MAS AÑOS	S		3,73		3,73	3,73
170000007198601	04-098-064-00008-0028	PASTOS PERMANENTES DE 5 O MAS AÑOS	S		0,44		0,44	0,44
170000007198602	04-098-105-00003-0001	PASTOS PERMANENTES DE 5 O MAS AÑOS	S		1,37		1,37	1,37
170000007198603	04-098-102-00112-0001	PASTOS PERMANENTES DE 5 O MAS AÑOS	S		0,23		0,23	0,23
170000007198604	04-098-005-00012-0001	PASTOS PERMANENTES DE 5 O MAS AÑOS	S		0,33		0,33	0,33
170000007198605	04-098-015-00100-0002	PASTOS PERMANENTES DE 5 O MAS AÑOS	S		9,18		9,18	9,18
170000007198606	04-098-015-00100-0002	PASTOS PERMANENTES DE 5 O MAS AÑOS	S		3,27		3,27	3,27
170000007198607	04-098-108-00103-0001	PASTOS PERMANENTES DE 5 O MAS AÑOS	S		0,81		0,81	0,81
170000007198608	04-098-103-00033-0001	PASTOS PERMANENTES DE 5 O MAS AÑOS	S		0,64		0,64	0,64
170000007198609	04-098-108-00214-0002	PASTOS PERMANENTES DE 5 O MAS AÑOS	S		0,12		0,12	0,12
170000007198612	04-098-005-00007-0002	PASTOS PERMANENTES DE 5 O MAS AÑOS	S		0,12		0,12	0,12
170000007198613	04-098-108-00230-0003	PASTOS PERMANENTES DE 5 O MAS AÑOS	S		0,06		0,06	0,06
170000007198614	04-098-064-00008-0023	PASTOS PERMANENTES DE 5 O MAS AÑOS	S		0,79		0,79	0,79
170000007198615	04-098-103-00020-0002	PASTOS PERMANENTES DE 5 O MAS AÑOS	S		0,03		0,03	0,03

(1) Con incidencias que retienen pago o deniegan el expediente.

(2) Se calcula sobre superficie declarada admisible.

(3) Aplicación del artículo 16 bis del RD 147/2023.

(4) Expediente con algunos recintos de pastos permanentes ubicados en espacios protegidos donde la carga ganadera mínima será 0,1 UGM/ha.

Puede verificar la integridad de una copia de este documento mediante la lectura del código QR adjunto o mediante el acceso a la dirección <https://ws050.juntadeandalucia.es/verificarFirma> indicando el código de VERIFICACIÓN

FIRMADO POR

RAQUEL MARIA ESPIN CRESPO

29/01/2025

VERIFICACIÓN

Pk2jmMURSWMFXCU9VKGJQRQ2Q7H5BP3

PÁG. 242/2713



**RECINTOS PROPUESTOS**

REF.	REFERENCIA SIGPAC	CULTIVO	S/R	USO SIGPAC	Sup. Dec. admisible	Sup. Campo	Sup. Determ.	Sup. Resuelta
170000007198616	04-098-005-00008-0002	PASTOS PERMANENTES DE 5 O MAS AÑOS	S		0,06		0,06	0,06
170000007198617	04-098-101-00046-0009	PASTOS PERMANENTES DE 5 O MAS AÑOS	S		0,34		0,34	0,34
170000007198618	04-098-108-00185-0003	PASTOS PERMANENTES DE 5 O MAS AÑOS	S		0,16		0,16	0,16
170000007198619	04-098-108-00185-0002	PASTOS PERMANENTES DE 5 O MAS AÑOS	S		0,24		0,24	0,24
170000007198620	04-098-103-00015-0002	PASTOS PERMANENTES DE 5 O MAS AÑOS	S		0,52		0,52	0,52
170000007198621	04-098-103-00022-0001	PASTOS PERMANENTES DE 5 O MAS AÑOS	S		3,00		3,00	3,00
170000007198622	04-098-006-00008-0001	PASTOS PERMANENTES DE 5 O MAS AÑOS	S		0,41		0,41	0,41
170000007198639	04-098-108-00184-0005	PASTOS PERMANENTES DE 5 O MAS AÑOS	S		0,21		0,21	0,21
170000007198640	04-098-108-00115-0002	PASTOS PERMANENTES DE 5 O MAS AÑOS	S		0,08		0,08	0,08
170000007198641	04-098-102-00004-0001	PASTOS PERMANENTES DE 5 O MAS AÑOS	S		0,61		0,61	0,61
170000007198642	04-098-110-00129-0002	PASTOS PERMANENTES DE 5 O MAS AÑOS	S		2,11		2,11	2,11
170000007198643	04-098-102-00109-0002	PASTOS PERMANENTES DE 5 O MAS AÑOS	S		0,97		0,97	0,97
170000007198644	04-098-102-00185-0002	PASTOS PERMANENTES DE 5 O MAS AÑOS	S		0,31		0,31	0,31
170000007198645	04-098-005-00007-0003	PASTOS PERMANENTES DE 5 O MAS AÑOS	S		0,18		0,18	0,16
170000007198646	04-098-102-00055-0001	PASTOS PERMANENTES DE 5 O MAS AÑOS	S		3,78		3,78	3,78
170000007198647	04-098-108-00183-0001	PASTOS PERMANENTES DE 5 O MAS AÑOS	S		0,96		0,96	0,96
170000007198648	04-098-108-00184-0003	PASTOS PERMANENTES DE 5 O MAS AÑOS	S		1,00		1,00	1,00
170000007198649	04-098-064-00008-0022	PASTOS PERMANENTES DE 5 O MAS AÑOS	S		0,68		0,68	0,68
170000007198650	04-098-108-00136-0008	PASTOS PERMANENTES DE 5 O MAS AÑOS	S		0,31		0,31	0,31
170000007198651	04-098-006-00002-0004	PASTOS PERMANENTES DE 5 O MAS AÑOS	S		0,68		0,68	0,61
170000007198652	04-098-006-00003-0004	PASTOS PERMANENTES DE 5 O MAS AÑOS	S		1,41		1,41	1,22
170000007198653	04-098-102-00042-0001	PASTOS PERMANENTES DE 5 O MAS AÑOS	S		0,03		0,03	0,03
170000007198654	04-098-104-00018-0003	PASTOS PERMANENTES DE 5 O MAS AÑOS	S		0,37		0,37	0,37
170000007198655	04-098-102-00141-0001	PASTOS PERMANENTES DE 5 O MAS AÑOS	S		0,40		0,40	0,00
170000007198656	04-098-065-00034-0001	PASTOS PERMANENTES DE 5 O MAS AÑOS	S		1,80		1,80	1,80
170000007198657	04-098-102-00162-0001	PASTOS PERMANENTES DE 5 O MAS AÑOS	S		3,67		3,67	3,67
170000007198658	04-098-064-00008-0030	PASTOS PERMANENTES DE 5 O MAS AÑOS	S		1,06		1,06	1,06
170000007198659	04-098-067-00055-0001	PASTOS PERMANENTES DE 5 O MAS AÑOS	S		2,06		2,06	0,00
170000007198660	04-098-065-00013-0001	PASTOS PERMANENTES DE 5 O MAS AÑOS	S		0,21		0,21	0,21
170000007198661	04-098-102-00081-0001	PASTOS PERMANENTES DE 5 O MAS AÑOS	S		0,91		0,91	0,91
170000007198662	04-098-102-00204-0001	PASTOS PERMANENTES DE 5 O MAS AÑOS	S		0,82		0,82	0,82
170000007198663	04-098-064-00016-0003	PASTOS PERMANENTES DE 5 O MAS AÑOS	S		0,22		0,22	0,22
170000007198664	04-098-104-00025-0005	PASTOS PERMANENTES DE 5 O MAS AÑOS	S		0,21		0,21	0,21
170000007198665	04-098-104-00027-0002	PASTOS PERMANENTES DE 5 O MAS AÑOS	S		0,16		0,16	0,16
170000007198666	04-098-108-00136-0007	PASTOS PERMANENTES DE 5 O MAS AÑOS	S		1,24		1,24	0,00
170000007198667	04-098-108-00136-0005	PASTOS PERMANENTES DE 5 O MAS AÑOS	S		0,63		0,63	0,00
170000007198668	04-098-017-00019-0002	PASTOS PERMANENTES DE 5 O MAS AÑOS	S		0,09		0,09	0,09
170000007198669	04-098-104-00056-0002	PASTOS PERMANENTES DE 5 O MAS AÑOS	S		0,14		0,14	0,14
170000007198670	04-098-064-00008-0021	PASTOS PERMANENTES DE 5 O MAS AÑOS	S		0,29		0,29	0,29
170000007198671	04-098-102-00006-0002	PASTOS PERMANENTES DE 5 O MAS AÑOS	S		0,29		0,29	0,29
170000007198672	04-098-108-00137-0001	PASTOS PERMANENTES DE 5 O MAS AÑOS	S		0,57		0,57	0,00
170000007198673	04-098-108-00138-0008	PASTOS PERMANENTES DE 5 O MAS AÑOS	S		0,20		0,20	0,00
170000007198674	04-098-108-00138-0010	PASTOS PERMANENTES DE 5 O MAS AÑOS	S		0,51		0,51	0,00
170000007198675	04-098-102-00039-0001	PASTOS PERMANENTES DE 5 O MAS AÑOS	S		2,48		2,48	2,48
170000007198676	04-098-102-00051-0001	PASTOS PERMANENTES DE 5 O MAS AÑOS	S		0,37		0,37	0,37
170000007198677	04-098-010-00030-0019	PASTOS PERMANENTES DE 5 O MAS AÑOS	S		8,00		8,00	8,00
170000007198678	04-098-064-00008-0024	PASTOS PERMANENTES DE 5 O MAS AÑOS	S		2,47		2,47	2,47
170000007198679	04-098-102-00208-0001	PASTOS PERMANENTES DE 5 O MAS AÑOS	S		0,11		0,11	0,11
170000007198680	04-098-101-00046-0006	PASTOS PERMANENTES DE 5 O MAS AÑOS	S		0,01		0,01	0,01
170000007198681	04-098-064-00008-0027	PASTOS PERMANENTES DE 5 O MAS AÑOS	S		3,47		3,47	3,47
170000007198682	04-098-102-00046-0001	PASTOS PERMANENTES DE 5 O MAS AÑOS	S		0,24		0,24	0,24
170000007198683	04-098-102-00015-0001	PASTOS PERMANENTES DE 5 O MAS AÑOS	S		0,22		0,22	0,22

(1) Con incidencias que retienen pago o deniegan el expediente.

(2) Se calcula sobre superficie declarada admisible.

(3) Aplicación del artículo 16 bis del RD 147/2023.

(4) Expediente con algunos recintos de pastos permanentes ubicados en espacios protegidos donde la carga ganadera mínima será 0,1 UGM/ha.

Puede verificar la integridad de una copia de este documento mediante la lectura del código QR adjunto o mediante el acceso a la dirección <https://ws050.juntadeandalucia.es/verificarFirma> indicando el código de VERIFICACIÓN

FIRMADO POR

RAQUEL MARIA ESPIN CRESPO

29/01/2025

VERIFICACIÓN

Pk2jmMURSWMFXCU9VKGJQRQ2Q7H5BP3

PÁG. 243/2713





RECINTOS PROPUESTOS

REF.	REFERENCIA SIGPAC	CULTIVO	S/R	USO SIGPAC	Sup. Dec. admisible	Sup. Campo	Sup. Determ.	Sup. Resulta
170000007198684	04-098-101-00008-0001	PASTOS PERMANENTES DE 5 O MAS AÑOS	S		0,63		0,63	0,63
170000007198685	04-098-102-00110-0001	PASTOS PERMANENTES DE 5 O MAS AÑOS	S		0,71		0,71	0,71
170000007198686	04-098-102-00159-0001	PASTOS PERMANENTES DE 5 O MAS AÑOS	S		4,17		4,17	4,17
170000007198687	04-098-101-00096-0001	ALMENDROS	R		0,25		0,25	0,25
170000007198688	04-098-101-00099-0001	ALMENDROS	R		0,77		0,77	0,77
170000007198689	04-098-007-00042-0011	CEBADA	S		0,72		0,72	0,72
170000007198690	04-098-007-00042-0012	CEBADA	S		0,08		0,08	0,08
170000007198691	04-098-007-00054-0001	CEBADA	S		0,13		0,13	0,13
170000007198692	04-098-007-00055-0003	CEBADA	S		1,41		1,41	1,41
170000007198695	04-098-103-00012-0001	ALMENDROS	S		0,27		0,27	0,27
170000007198696	04-098-103-00023-0002	ALMENDROS	S		0,19		0,19	0,19
170000007198697	04-098-103-00009-0001	ALMENDROS	R		0,12		0,12	0,12
170000007198698	04-098-006-00002-0005	BARBECHO TRADICIONAL	S		0,20		0,20	0,20
170000007198699	04-098-006-00003-0001	BARBECHO TRADICIONAL	S		1,07		1,07	1,07
170000007198701	04-098-068-00062-0002	ALMENDROS	S		0,54		0,54	0,54
170000007198702	04-098-065-00011-0005	BARBECHO TRADICIONAL	S		0,95		0,95	0,95
170000007198703	04-098-065-00024-0022	BARBECHO TRADICIONAL	S		0,11		0,11	0,11
170000007198704	04-098-104-00025-0002	BARBECHO TRADICIONAL	S		9,94		9,94	9,94
170000007198705	04-098-005-00011-0001	BARBECHO TRADICIONAL	S		0,45		0,45	0,45
170000007198706	04-098-103-00043-0002	YEROS	S		1,18		1,18	1,18
170000007198708	04-098-102-00196-0007	YEROS	S		0,09		0,09	0,09
170000007198709	04-098-102-00189-0001	YEROS	S		0,89		0,89	0,89
170000007198710	04-098-104-00014-0001	BARBECHO TRADICIONAL	S		1,21		1,21	1,21
170000007198711	04-098-104-00018-0004	BARBECHO TRADICIONAL	S		0,31		0,31	0,31
170000007198712	04-098-104-00054-0002	ALMENDROS	S		0,21		0,21	0,21
170000007198713	04-098-007-00051-0001	CEBADA	S		0,20		0,20	0,20
170000007198714	04-098-108-00131-0002	ALMENDROS	S		0,39		0,39	0,39
170000007198715	04-098-104-00019-0001	BARBECHO TRADICIONAL	S		0,35		0,35	0,35
170000007198716	04-098-104-00045-0001	ALMENDROS	S		0,30		0,30	0,30
170000007198717	04-098-007-00052-0001	CEBADA	S		0,34		0,34	0,34
170000007198718	04-098-101-00100-0002	ALMENDROS	S		0,06		0,06	0,06
170000007198719	04-098-065-00037-0003	CEBADA	S		0,10		0,10	0,10
170000007198720	04-098-108-00138-0001	BARBECHO TRADICIONAL	S		0,92		0,92	0,92
170000007198721	04-098-108-00138-0001	BARBECHO TRADICIONAL	S		0,14		0,14	0,14
170000007198722	04-098-104-00059-0001	BARBECHO TRADICIONAL	S		0,22		0,22	0,22
170000007198723	04-098-065-00037-0001	CEBADA	S		0,66		0,66	0,66
170000007198724	04-098-065-00050-0001	CEBADA	S		0,32		0,32	0,32
170000007198725	04-098-101-00101-0003	ALMENDROS	S		0,11		0,11	0,11
170000007198726	04-098-103-00038-0004	YEROS	S		2,18		2,18	2,18
170000007198727	04-098-104-00010-0001	BARBECHO TRADICIONAL	S		2,31		2,31	2,31
170000007198728	04-098-104-00001-0003	ALMENDROS	S		0,30		0,30	0,30
170000007198729	04-098-104-00002-0002	ALMENDROS	S		0,32		0,32	0,32
170000007198730	04-098-104-00053-0002	ALMENDROS	S		0,12		0,12	0,12
170000007198731	04-098-101-00046-0001	ALMENDROS	S		4,14		4,14	4,14
170000007198732	04-098-065-00053-0001	CEBADA	R		0,05		0,05	0,05
170000007198733	04-098-103-00020-0001	AVENA	S		0,22		0,22	0,22
170000007198734	04-098-102-00196-0004	YEROS	S		1,63		1,63	1,63
170000007198743	04-098-102-00194-0007	YEROS	S		3,63		3,63	3,63
170000007198744	04-098-102-00191-0001	YEROS	S		0,50		0,50	0,50
170000007198746	04-098-101-00101-0002	ALMENDROS	S		0,05		0,05	0,05
170000007198747	04-098-007-00042-0001	CEBADA	S		0,53		0,53	0,53

(1) Con incidencias que retienen pago o deniegan el expediente.
 (2) Se calcula sobre superficie declarada admisible.
 (3) Aplicación del artículo 16 bis del RD 147/2023.
 (4) Expediente con algunos recintos de pastos permanentes ubicados en espacios protegidos donde la carga ganadera mínima será 0,1 UGM/ha.

Puede verificar la integridad de una copia de este documento mediante la lectura del código QR adjunto o mediante el acceso a la dirección https://ws050.juntadeandalucia.es/verificarFirma indicando el código de VERIFICACIÓN			
FIRMADO POR	RAQUEL MARIA ESPIN CRESPO	29/01/2025	
VERIFICACIÓN	Pk2jmMURSWMFXCU9VKGJRQ2Q7H5BP3	PÁG. 244/2713	



INCIDENCIAS

INCIDENCIA DESCRIPCIÓN

- 226 Recinto abandonado según SIGPAC por el que solicita alguna ayuda/práctica.
Recinto:04-098-104-00004-00001 Cultivo:20000 BARBECHO TRADICIONAL-SIN VARIEDAD Secano
- 238 Recinto cuyo CAP declarado es mayor al CAP prevalente y no presenta alegación al SIGPAC.
Recinto:04-098-064-00008-00002 Cultivo:62000 PASTOS PERMANENTES DE 5 O MAS AÑOS-SIN VARIEDAD Secano CAP prevalente: CAP declarado:85 Exceso de superficie (Hectáreas):0,03
Recinto:04-098-064-00008-00018 Cultivo:62000 PASTOS PERMANENTES DE 5 O MAS AÑOS-SIN VARIEDAD Secano CAP prevalente: CAP declarado:85 Exceso de superficie (Hectáreas):0,02
Recinto:04-098-064-00008-00026 Cultivo:62000 PASTOS PERMANENTES DE 5 O MAS AÑOS-SIN VARIEDAD Secano CAP prevalente: CAP declarado:85 Exceso de superficie (Hectáreas):0,01
Recinto:04-098-064-00008-00079 Cultivo:62000 PASTOS PERMANENTES DE 5 O MAS AÑOS-SIN VARIEDAD Secano CAP prevalente: CAP declarado:85 Exceso de superficie (Hectáreas):0,01
Recinto:04-098-064-00008-00080 Cultivo:62000 PASTOS PERMANENTES DE 5 O MAS AÑOS-SIN VARIEDAD Secano CAP prevalente: CAP declarado:85 Exceso de superficie (Hectáreas):0,01
Recinto:04-098-064-00008-00083 Cultivo:62000 PASTOS PERMANENTES DE 5 O MAS AÑOS-SIN VARIEDAD Secano CAP prevalente: CAP declarado:85 Exceso de superficie (Hectáreas):0,02
- 242 Recinto pendiente de acreditación de titularidad.
Recinto:04-098-064-00008-00078 Cultivo:5000 CEBADA-SIN VARIEDAD Secano
Recinto:04-098-067-00055-00001 Cultivo:62000 PASTOS PERMANENTES DE 5 O MAS AÑOS-SIN VARIEDAD Secano
Recinto:04-098-102-00141-00001 Cultivo:62000 PASTOS PERMANENTES DE 5 O MAS AÑOS-SIN VARIEDAD Secano
Recinto:04-098-102-00141-00002 Cultivo:62000 PASTOS PERMANENTES DE 5 O MAS AÑOS-SIN VARIEDAD Secano
Recinto:04-098-104-00004-00001 Cultivo:20000 BARBECHO TRADICIONAL-SIN VARIEDAD Secano
Recinto:04-098-108-00136-00005 Cultivo:62000 PASTOS PERMANENTES DE 5 O MAS AÑOS-SIN VARIEDAD Secano
Recinto:04-098-108-00136-00007 Cultivo:62000 PASTOS PERMANENTES DE 5 O MAS AÑOS-SIN VARIEDAD Secano
Recinto:04-098-108-00137-00001 Cultivo:62000 PASTOS PERMANENTES DE 5 O MAS AÑOS-SIN VARIEDAD Secano
Recinto:04-098-108-00138-00008 Cultivo:62000 PASTOS PERMANENTES DE 5 O MAS AÑOS-SIN VARIEDAD Secano
Recinto:04-098-108-00138-00010 Cultivo:62000 PASTOS PERMANENTES DE 5 O MAS AÑOS-SIN VARIEDAD Secano
- 4272 Verifica que las líneas de declaración de las Solicitudes Únicas no tienen solapes con la capa de Retroactividad Gráfica (ambas de la misma campaña) a nivel de expediente/línea de declaración gráfica de la solicitud.
Recinto:04-098-005-00007-00003 Cultivo: - Agregado de la referencia del recinto.:0 Zona de la referencia del recinto.:0 Superficie solapada.:0,02 Id. Incid.:97051363
Recinto:04-098-006-00002-00004 Cultivo: - Agregado de la referencia del recinto.:0 Zona de la referencia del recinto.:0 Superficie solapada.:0,03 Id. Incid.:97051364
Recinto:04-098-006-00002-00004 Cultivo: - Agregado de la referencia del recinto.:0 Zona de la referencia del recinto.:0 Superficie solapada.:0,04 Id. Incid.:97051365
Recinto:04-098-006-00003-00004 Cultivo: - Agregado de la referencia del recinto.:0 Zona de la referencia del recinto.:0 Superficie solapada.:0,07 Id. Incid.:97051366
Recinto:04-098-006-00003-00004 Cultivo: - Agregado de la referencia del recinto.:0 Zona de la referencia del recinto.:0 Superficie solapada.:0,12 Id. Incid.:97051367
Recinto:04-098-104-00020-00002 Cultivo: - Agregado de la referencia del recinto.:0 Zona de la referencia del recinto.:0 Superficie solapada.:0,04 Id. Incid.:97051362
Recinto:04-098-104-00020-00002 Cultivo: - Agregado de la referencia del recinto.:0 Zona de la referencia del recinto.:0 Superficie solapada.:0,09 Id. Incid.:97051361
Recinto:04-098-108-00137-00001 Cultivo: - Agregado de la referencia del recinto.:0 Zona de la referencia del recinto.:0 Superficie solapada.:0,04 Id. Incid.:97051368
- 86122 Recinto superficie forrajera que realiza la actividad de producción de pastoreo y no declara el o los códigos del Registro de Explotaciones Ganaderas de Andalucía, REGA.
Recinto:04-098-064-00008-00002 Cultivo:62000 PASTOS PERMANENTES DE 5 O MAS AÑOS-SIN VARIEDAD Secano
Recinto:04-098-064-00008-00018 Cultivo:62000 PASTOS PERMANENTES DE 5 O MAS AÑOS-SIN VARIEDAD Secano
Recinto:04-098-064-00008-00026 Cultivo:62000 PASTOS PERMANENTES DE 5 O MAS AÑOS-SIN VARIEDAD Secano
Recinto:04-098-064-00008-00079 Cultivo:62000 PASTOS PERMANENTES DE 5 O MAS AÑOS-SIN VARIEDAD Secano
Recinto:04-098-064-00008-00080 Cultivo:62000 PASTOS PERMANENTES DE 5 O MAS AÑOS-SIN VARIEDAD Secano
Recinto:04-098-064-00008-00083 Cultivo:62000 PASTOS PERMANENTES DE 5 O MAS AÑOS-SIN VARIEDAD Secano
- 86124 Recinto de forrajera para Cálculo de Carga Ganadera que No pertenece a Explotación.
Recinto:04-098-064-00008-00002 Cultivo:62000 PASTOS PERMANENTES DE 5 O MAS AÑOS-SIN VARIEDAD Secano
Recinto:04-098-064-00008-00018 Cultivo:62000 PASTOS PERMANENTES DE 5 O MAS AÑOS-SIN VARIEDAD Secano
Recinto:04-098-064-00008-00026 Cultivo:62000 PASTOS PERMANENTES DE 5 O MAS AÑOS-SIN VARIEDAD Secano
Recinto:04-098-064-00008-00079 Cultivo:62000 PASTOS PERMANENTES DE 5 O MAS AÑOS-SIN VARIEDAD Secano
Recinto:04-098-064-00008-00080 Cultivo:62000 PASTOS PERMANENTES DE 5 O MAS AÑOS-SIN VARIEDAD Secano
Recinto:04-098-064-00008-00083 Cultivo:62000 PASTOS PERMANENTES DE 5 O MAS AÑOS-SIN VARIEDAD Secano

Datos considerados para el Cálculo de la Carga Ganadera del expediente

(1) Con incidencias que retienen pago o deniegan el expediente.
 (2) Se calcula sobre superficie declarada admisible.
 (3) Aplicación del artículo 16 bis del RD 147/2023.
 (4) Expediente con algunos recintos de pastos permanentes ubicados en espacios protegidos donde la carga ganadera mínima será 0,1 UGM/ha.

Puede verificar la integridad de una copia de este documento mediante la lectura del código QR adjunto o mediante el acceso a la dirección https://ws050.juntadeandalucia.es/verificarFirma indicando el código de VERIFICACIÓN			
FIRMADO POR	RAQUEL MARIA ESPIN CRESPO	29/01/2025	
VERIFICACIÓN	Pk2jmMURSWMFXCU9VKGJQRQ2Q7H5BP3	PÁG. 245/2713	

**Datos considerados para el Cálculo de la Carga Ganadera del expediente**

Superficie determinada para Cálculo Carga Ganadera: 138,85 ha
Carga Ganadera del Expediente: 1,26 ugm/ha (4)

Explotación	Especie	Ugm Calculada para CG
ES040980001152	CAPRINA	7,83
ES040980001152	OVINA	38,16
ES040980002033	CAPRINA	85,83
ES040980002033	OVINA	43,51

Recintos Determinados para el Cálculo de Garga Ganadera

REF.	REFERENCIA SIGPAC	CULTIVO	DESCRIPCIÓN CULTIVO	S/R	SUP. RESUELTA (ha)
-1486536	04-098-067-00005-00001	63000	PASTOS DE MENOS DE 5 AÑOS-SIN VARIEDAD	S	0,01
-963028	04-098-108-00230-00006	62000	PASTOS PERMANENTES DE 5 O MAS AÑOS-SIN VARIEDAD	S	0,00
-963026	04-098-108-00138-00008	62000	PASTOS PERMANENTES DE 5 O MAS AÑOS-SIN VARIEDAD	S	0,00
-963025	04-098-108-00138-00001	63000	PASTOS DE MENOS DE 5 AÑOS-SIN VARIEDAD	S	0,01
-963024	04-098-104-00059-00003	62000	PASTOS PERMANENTES DE 5 O MAS AÑOS-SIN VARIEDAD	S	0,11
-963023	04-098-104-00054-00001	62000	PASTOS PERMANENTES DE 5 O MAS AÑOS-SIN VARIEDAD	S	0,01
-963022	04-098-103-00012-00003	62000	PASTOS PERMANENTES DE 5 O MAS AÑOS-SIN VARIEDAD	S	0,10
-963021	04-098-103-00012-00002	62000	PASTOS PERMANENTES DE 5 O MAS AÑOS-SIN VARIEDAD	S	0,03
-963018	04-098-067-00014-00002	62000	PASTOS PERMANENTES DE 5 O MAS AÑOS-SIN VARIEDAD	S	0,01
-963016	04-098-006-00003-00010	62000	PASTOS PERMANENTES DE 5 O MAS AÑOS-SIN VARIEDAD	S	0,01
-963015	04-098-005-00011-00003	62000	PASTOS PERMANENTES DE 5 O MAS AÑOS-SIN VARIEDAD	S	0,01
-427160	04-098-108-00227-00005	62000	PASTOS PERMANENTES DE 5 O MAS AÑOS-SIN VARIEDAD	S	0,04
-427159	04-098-108-00224-00003	62000	PASTOS PERMANENTES DE 5 O MAS AÑOS-SIN VARIEDAD	S	0,03
-427157	04-098-108-00137-00005	62000	PASTOS PERMANENTES DE 5 O MAS AÑOS-SIN VARIEDAD	S	0,07
-427156	04-098-108-00103-00005	62000	PASTOS PERMANENTES DE 5 O MAS AÑOS-SIN VARIEDAD	S	0,03
-427155	04-098-108-00103-00004	62000	PASTOS PERMANENTES DE 5 O MAS AÑOS-SIN VARIEDAD	S	0,20
-427154	04-098-108-00103-00003	62000	PASTOS PERMANENTES DE 5 O MAS AÑOS-SIN VARIEDAD	S	0,21
-427153	04-098-104-00026-00003	62000	PASTOS PERMANENTES DE 5 O MAS AÑOS-SIN VARIEDAD	S	0,13
-427149	04-098-103-00043-00004	63000	PASTOS DE MENOS DE 5 AÑOS-SIN VARIEDAD	S	0,03
-427148	04-098-102-00189-00006	62000	PASTOS PERMANENTES DE 5 O MAS AÑOS-SIN VARIEDAD	S	0,09
-427147	04-098-102-00162-00002	62000	PASTOS PERMANENTES DE 5 O MAS AÑOS-SIN VARIEDAD	S	0,10
-427146	04-098-102-00067-00002	62000	PASTOS PERMANENTES DE 5 O MAS AÑOS-SIN VARIEDAD	S	0,15
-427145	04-098-101-00096-00002	62000	PASTOS PERMANENTES DE 5 O MAS AÑOS-SIN VARIEDAD	R	0,09
-427143	04-098-067-00005-00023	62000	PASTOS PERMANENTES DE 5 O MAS AÑOS-SIN VARIEDAD	S	0,02
-427140	04-098-064-00008-00077	62000	PASTOS PERMANENTES DE 5 O MAS AÑOS-SIN VARIEDAD	S	0,05
-427138	04-098-017-00417-00006	62000	PASTOS PERMANENTES DE 5 O MAS AÑOS-SIN VARIEDAD	S	0,14
-427137	04-098-017-00008-00011	62000	PASTOS PERMANENTES DE 5 O MAS AÑOS-SIN VARIEDAD	S	0,04
-427136	04-098-017-00008-00010	62000	PASTOS PERMANENTES DE 5 O MAS AÑOS-SIN VARIEDAD	S	0,32
5817550	04-098-104-00007-00001	62000	PASTOS PERMANENTES DE 5 O MAS AÑOS-SIN VARIEDAD	S	0,13
170000007198547	04-098-101-00046-00003	62000	PASTOS PERMANENTES DE 5 O MAS AÑOS-SIN	S	0,03

(1) Con incidencias que retienen pago o deniegan el expediente.

(2) Se calcula sobre superficie declarada admisible.

(3) Aplicación del artículo 16 bis del RD 147/2023.

(4) Expediente con algunos recintos de pastos permanentes ubicados en espacios protegidos donde la carga ganadera mínima será 0,1 UGM/ha.

Puede verificar la integridad de una copia de este documento mediante la lectura del código QR adjunto o mediante el acceso a la dirección <https://ws050.juntadeandalucia.es/verificarFirma> indicando el código de VERIFICACIÓN

FIRMADO POR

RAQUEL MARIA ESPIN CRESPO

29/01/2025

VERIFICACIÓN

Pk2jmMURSWMFXCU9VKGJRQ2Q7H5BP3

PÁG. 246/2713





Recintos Determinados para el Cálculo de Garga Ganadera

REF.	REFERENCIA SIGPAC	CULTIVO	DESCRIPCIÓN CULTIVO	S/R	SUP. RESUELTA (ha)
			VARIEDAD		
170000007198551	04-098-103-00015-00003	62000	PASTOS PERMANENTES DE 5 O MAS AÑOS-SIN VARIEDAD	S	0,17
170000007198552	04-098-103-00022-00002	62000	PASTOS PERMANENTES DE 5 O MAS AÑOS-SIN VARIEDAD	S	0,12
170000007198553	04-098-067-00055-00007	62000	PASTOS PERMANENTES DE 5 O MAS AÑOS-SIN VARIEDAD	S	0,09
170000007198554	04-098-102-00167-00001	62000	PASTOS PERMANENTES DE 5 O MAS AÑOS-SIN VARIEDAD	S	0,06
170000007198555	04-098-102-00177-00001	62000	PASTOS PERMANENTES DE 5 O MAS AÑOS-SIN VARIEDAD	S	0,06
170000007198556	04-098-102-00067-00001	62000	PASTOS PERMANENTES DE 5 O MAS AÑOS-SIN VARIEDAD	S	0,50
170000007198557	04-098-016-00183-00002	62000	PASTOS PERMANENTES DE 5 O MAS AÑOS-SIN VARIEDAD	S	0,23
170000007198558	04-098-102-00019-00001	62000	PASTOS PERMANENTES DE 5 O MAS AÑOS-SIN VARIEDAD	R	0,07
170000007198559	04-098-104-00025-00007	62000	PASTOS PERMANENTES DE 5 O MAS AÑOS-SIN VARIEDAD	S	0,84
170000007198560	04-098-103-00043-00001	62000	PASTOS PERMANENTES DE 5 O MAS AÑOS-SIN VARIEDAD	S	2,83
170000007198561	04-098-104-00002-00003	62000	PASTOS PERMANENTES DE 5 O MAS AÑOS-SIN VARIEDAD	S	0,02
170000007198562	04-098-105-00001-00001	62000	PASTOS PERMANENTES DE 5 O MAS AÑOS-SIN VARIEDAD	S	3,68
170000007198563	04-098-108-00088-00001	62000	PASTOS PERMANENTES DE 5 O MAS AÑOS-SIN VARIEDAD	S	1,91
170000007198564	04-098-005-00011-00002	62000	PASTOS PERMANENTES DE 5 O MAS AÑOS-SIN VARIEDAD	S	0,13
170000007198565	04-098-016-00184-00003	62000	PASTOS PERMANENTES DE 5 O MAS AÑOS-SIN VARIEDAD	S	4,25
170000007198566	04-098-108-00063-00001	62000	PASTOS PERMANENTES DE 5 O MAS AÑOS-SIN VARIEDAD	S	0,31
170000007198567	04-098-108-00230-00005	62000	PASTOS PERMANENTES DE 5 O MAS AÑOS-SIN VARIEDAD	S	0,09
170000007198568	04-098-108-00230-00004	62000	PASTOS PERMANENTES DE 5 O MAS AÑOS-SIN VARIEDAD	S	0,26
170000007198569	04-098-104-00002-00003	62000	PASTOS PERMANENTES DE 5 O MAS AÑOS-SIN VARIEDAD	S	0,02
170000007198570	04-098-104-00045-00002	62000	PASTOS PERMANENTES DE 5 O MAS AÑOS-SIN VARIEDAD	S	0,02
170000007198571	04-098-104-00025-00006	62000	PASTOS PERMANENTES DE 5 O MAS AÑOS-SIN VARIEDAD	S	0,11
170000007198572	04-098-105-00002-00001	62000	PASTOS PERMANENTES DE 5 O MAS AÑOS-SIN VARIEDAD	S	3,29
170000007198573	04-098-104-00037-00002	62000	PASTOS PERMANENTES DE 5 O MAS AÑOS-SIN VARIEDAD	S	1,72
170000007198574	04-098-108-00096-00001	62000	PASTOS PERMANENTES DE 5 O MAS AÑOS-SIN VARIEDAD	S	0,38
170000007198575	04-098-108-00214-00003	62000	PASTOS PERMANENTES DE 5 O MAS AÑOS-SIN VARIEDAD	S	0,01
170000007198576	04-098-104-00001-00004	62000	PASTOS PERMANENTES DE 5 O MAS AÑOS-SIN VARIEDAD	S	0,14
170000007198577	04-098-108-00131-00003	62000	PASTOS PERMANENTES DE 5 O MAS AÑOS-SIN VARIEDAD	S	0,02
170000007198578	04-098-108-00137-00003	63000	PASTOS DE MENOS DE 5 AÑOS-SIN VARIEDAD	S	0,25
170000007198579	04-098-005-00013-00001	62000	PASTOS PERMANENTES DE 5 O MAS AÑOS-SIN VARIEDAD	S	0,13
170000007198580	04-098-108-00136-00010	62000	PASTOS PERMANENTES DE 5 O MAS AÑOS-SIN VARIEDAD	S	0,42
170000007198582	04-098-102-00141-00002	62000	PASTOS PERMANENTES DE 5 O MAS AÑOS-SIN VARIEDAD	S	0,00
170000007198583	04-098-102-00203-00001	62000	PASTOS PERMANENTES DE 5 O MAS AÑOS-SIN VARIEDAD	S	0,72
170000007198584	04-098-102-00049-00001	62000	PASTOS PERMANENTES DE 5 O MAS AÑOS-SIN VARIEDAD	S	1,66
170000007198585	04-098-104-00054-00001	62000	PASTOS PERMANENTES DE 5 O MAS AÑOS-SIN VARIEDAD	S	0,13
170000007198586	04-098-102-00138-00003	62000	PASTOS PERMANENTES DE 5 O MAS AÑOS-SIN VARIEDAD	S	3,56
170000007198587	04-098-102-00077-00004	62000	PASTOS PERMANENTES DE 5 O MAS AÑOS-SIN VARIEDAD	S	1,06
170000007198588	04-098-108-00214-00001	62000	PASTOS PERMANENTES DE 5 O MAS AÑOS-SIN	S	1,07

(1) Con incidencias que retienen pago o deniegan el expediente.

(2) Se calcula sobre superficie declarada admisible.

(3) Aplicación del artículo 16 bis del RD 147/2023.

(4) Expediente con algunos recintos de pastos permanentes ubicados en espacios protegidos donde la carga ganadera mínima será 0,1 UGM/ha.

Puede verificar la integridad de una copia de este documento mediante la lectura del código QR adjunto o mediante el acceso a la dirección <https://ws050.juntadeandalucia.es/verificarFirma> indicando el código de VERIFICACIÓN

FIRMADO POR

RAQUEL MARIA ESPIN CRESPO

29/01/2025

VERIFICACIÓN

Pk2jmMURSWMFXCU9VKGJQR2Q7H5BP3

PÁG. 247/2713



**Recintos Determinados para el Cálculo de Garga Ganadera**

REF.	REFERENCIA SIGPAC	CULTIVO	DESCRIPCIÓN CULTIVO	S/R	SUP.
					RESUELTA (ha)
			VARIEDAD		
170000007198589	04-098-108-00022-00001	62000	PASTOS PERMANENTES DE 5 O MAS AÑOS-SIN VARIEDAD	S	0,98
170000007198590	04-098-104-00053-00003	62000	PASTOS PERMANENTES DE 5 O MAS AÑOS-SIN VARIEDAD	S	0,02
170000007198591	04-098-110-00131-00001	62000	PASTOS PERMANENTES DE 5 O MAS AÑOS-SIN VARIEDAD	S	1,29
170000007198592	04-098-064-00008-00019	62000	PASTOS PERMANENTES DE 5 O MAS AÑOS-SIN VARIEDAD	S	21,37
170000007198593	04-098-101-00037-00001	62000	PASTOS PERMANENTES DE 5 O MAS AÑOS-SIN VARIEDAD	S	0,21
170000007198594	04-098-101-00046-00007	62000	PASTOS PERMANENTES DE 5 O MAS AÑOS-SIN VARIEDAD	S	0,04
170000007198595	04-098-102-00058-00001	62000	PASTOS PERMANENTES DE 5 O MAS AÑOS-SIN VARIEDAD	S	0,21
170000007198596	04-098-005-00016-00005	62000	PASTOS PERMANENTES DE 5 O MAS AÑOS-SIN VARIEDAD	S	0,03
170000007198597	04-098-102-00001-00002	62000	PASTOS PERMANENTES DE 5 O MAS AÑOS-SIN VARIEDAD	S	1,04
170000007198598	04-098-006-00003-00007	62000	PASTOS PERMANENTES DE 5 O MAS AÑOS-SIN VARIEDAD	S	0,12
170000007198599	04-098-006-00004-00003	62000	PASTOS PERMANENTES DE 5 O MAS AÑOS-SIN VARIEDAD	S	0,05
170000007198600	04-098-067-00010-00005	62000	PASTOS PERMANENTES DE 5 O MAS AÑOS-SIN VARIEDAD	S	3,73
170000007198601	04-098-064-00008-00028	62000	PASTOS PERMANENTES DE 5 O MAS AÑOS-SIN VARIEDAD	S	0,44
170000007198602	04-098-105-00003-00001	62000	PASTOS PERMANENTES DE 5 O MAS AÑOS-SIN VARIEDAD	S	1,37
170000007198603	04-098-102-00112-00001	62000	PASTOS PERMANENTES DE 5 O MAS AÑOS-SIN VARIEDAD	S	0,23
170000007198604	04-098-005-00012-00001	62000	PASTOS PERMANENTES DE 5 O MAS AÑOS-SIN VARIEDAD	S	0,33
170000007198605	04-098-015-00100-00002	62000	PASTOS PERMANENTES DE 5 O MAS AÑOS-SIN VARIEDAD	S	9,18
170000007198606	04-098-015-00100-00002	62000	PASTOS PERMANENTES DE 5 O MAS AÑOS-SIN VARIEDAD	S	3,27
170000007198607	04-098-108-00103-00001	62000	PASTOS PERMANENTES DE 5 O MAS AÑOS-SIN VARIEDAD	S	0,81
170000007198608	04-098-103-00033-00001	62000	PASTOS PERMANENTES DE 5 O MAS AÑOS-SIN VARIEDAD	S	0,64
170000007198609	04-098-108-00214-00002	62000	PASTOS PERMANENTES DE 5 O MAS AÑOS-SIN VARIEDAD	S	0,12
170000007198612	04-098-005-00007-00002	62000	PASTOS PERMANENTES DE 5 O MAS AÑOS-SIN VARIEDAD	S	0,12
170000007198613	04-098-108-00230-00003	62000	PASTOS PERMANENTES DE 5 O MAS AÑOS-SIN VARIEDAD	S	0,06
170000007198614	04-098-064-00008-00023	62000	PASTOS PERMANENTES DE 5 O MAS AÑOS-SIN VARIEDAD	S	0,79
170000007198615	04-098-103-00020-00002	62000	PASTOS PERMANENTES DE 5 O MAS AÑOS-SIN VARIEDAD	S	0,03
170000007198616	04-098-005-00008-00002	62000	PASTOS PERMANENTES DE 5 O MAS AÑOS-SIN VARIEDAD	S	0,06
170000007198617	04-098-101-00046-00009	62000	PASTOS PERMANENTES DE 5 O MAS AÑOS-SIN VARIEDAD	S	0,34
170000007198618	04-098-108-00185-00003	62000	PASTOS PERMANENTES DE 5 O MAS AÑOS-SIN VARIEDAD	S	0,16
170000007198619	04-098-108-00185-00002	62000	PASTOS PERMANENTES DE 5 O MAS AÑOS-SIN VARIEDAD	S	0,24
170000007198620	04-098-103-00015-00002	62000	PASTOS PERMANENTES DE 5 O MAS AÑOS-SIN VARIEDAD	S	0,52
170000007198621	04-098-103-00022-00001	62000	PASTOS PERMANENTES DE 5 O MAS AÑOS-SIN VARIEDAD	S	3,00
170000007198622	04-098-006-00008-00001	62000	PASTOS PERMANENTES DE 5 O MAS AÑOS-SIN VARIEDAD	S	0,41
170000007198623	04-098-065-00026-00008	62000	PASTOS PERMANENTES DE 5 O MAS AÑOS-SIN VARIEDAD	S	0,24
170000007198624	04-098-065-00026-00005	62000	PASTOS PERMANENTES DE 5 O MAS AÑOS-SIN VARIEDAD	S	0,07
170000007198625	04-098-065-00011-00001	62000	PASTOS PERMANENTES DE 5 O MAS AÑOS-SIN VARIEDAD	S	0,07
170000007198626	04-098-067-00056-00006	62000	PASTOS PERMANENTES DE 5 O MAS AÑOS-SIN VARIEDAD	S	0,00

(1) Con incidencias que retienen pago o deniegan el expediente.

(2) Se calcula sobre superficie declarada admisible.

(3) Aplicación del artículo 16 bis del RD 147/2023.

(4) Expediente con algunos recintos de pastos permanentes ubicados en espacios protegidos donde la carga ganadera mínima será 0,1 UGM/ha.

Puede verificar la integridad de una copia de este documento mediante la lectura del código QR adjunto o mediante el acceso a la dirección <https://ws050.juntadeandalucia.es/verificarFirma> indicando el código de VERIFICACIÓN

FIRMADO POR

RAQUEL MARIA ESPIN CRESPO

29/01/2025

VERIFICACIÓN

Pk2jmMURSWMFXCU9VKGJRQ2Q7H5BP3

PÁG. 248/2713





Recintos Determinados para el Cálculo de Garga Ganadera

REF.	REFERENCIA SIGPAC	CULTIVO	DESCRIPCIÓN CULTIVO	S/R	SUP. RESUELTA (ha)
170000007198627	04-098-067-00005-00002	62000	PASTOS PERMANENTES DE 5 O MAS AÑOS-SIN VARIEDAD	S	0,07
170000007198628	04-098-067-00030-00009	62000	PASTOS PERMANENTES DE 5 O MAS AÑOS-SIN VARIEDAD	S	0,14
170000007198629	04-098-067-00012-00013	62000	PASTOS PERMANENTES DE 5 O MAS AÑOS-SIN VARIEDAD	S	0,07
170000007198630	04-098-065-00026-00004	62000	PASTOS PERMANENTES DE 5 O MAS AÑOS-SIN VARIEDAD	S	0,06
170000007198631	04-098-067-00006-00003	62000	PASTOS PERMANENTES DE 5 O MAS AÑOS-SIN VARIEDAD	S	0,10
170000007198632	04-098-067-00012-00006	62000	PASTOS PERMANENTES DE 5 O MAS AÑOS-SIN VARIEDAD	S	0,05
170000007198633	04-098-017-00008-00001	62000	PASTOS PERMANENTES DE 5 O MAS AÑOS-SIN VARIEDAD	S	1,20
170000007198634	04-098-065-00026-00006	62000	PASTOS PERMANENTES DE 5 O MAS AÑOS-SIN VARIEDAD	S	0,06
170000007198635	04-098-103-00038-00001	62000	PASTOS PERMANENTES DE 5 O MAS AÑOS-SIN VARIEDAD	S	2,19
170000007198636	04-098-102-00185-00001	62000	PASTOS PERMANENTES DE 5 O MAS AÑOS-SIN VARIEDAD	S	3,03
170000007198637	04-098-102-00185-00004	62000	PASTOS PERMANENTES DE 5 O MAS AÑOS-SIN VARIEDAD	S	0,90
170000007198638	04-098-067-00011-00008	62000	PASTOS PERMANENTES DE 5 O MAS AÑOS-SIN VARIEDAD	S	0,01
170000007198639	04-098-108-00184-00005	62000	PASTOS PERMANENTES DE 5 O MAS AÑOS-SIN VARIEDAD	S	0,21
170000007198640	04-098-108-00115-00002	62000	PASTOS PERMANENTES DE 5 O MAS AÑOS-SIN VARIEDAD	S	0,08
170000007198641	04-098-102-00004-00001	62000	PASTOS PERMANENTES DE 5 O MAS AÑOS-SIN VARIEDAD	S	0,61
170000007198642	04-098-110-00129-00002	62000	PASTOS PERMANENTES DE 5 O MAS AÑOS-SIN VARIEDAD	S	2,11
170000007198643	04-098-102-00109-00002	62000	PASTOS PERMANENTES DE 5 O MAS AÑOS-SIN VARIEDAD	S	0,97
170000007198644	04-098-102-00185-00002	62000	PASTOS PERMANENTES DE 5 O MAS AÑOS-SIN VARIEDAD	S	0,31
170000007198645	04-098-005-00007-00003	62000	PASTOS PERMANENTES DE 5 O MAS AÑOS-SIN VARIEDAD	S	0,16
170000007198646	04-098-102-00055-00001	62000	PASTOS PERMANENTES DE 5 O MAS AÑOS-SIN VARIEDAD	S	3,78
170000007198647	04-098-108-00183-00001	62000	PASTOS PERMANENTES DE 5 O MAS AÑOS-SIN VARIEDAD	S	0,96
170000007198648	04-098-108-00184-00003	62000	PASTOS PERMANENTES DE 5 O MAS AÑOS-SIN VARIEDAD	S	1,00
170000007198649	04-098-064-00008-00022	62000	PASTOS PERMANENTES DE 5 O MAS AÑOS-SIN VARIEDAD	S	0,68
170000007198650	04-098-108-00136-00008	62000	PASTOS PERMANENTES DE 5 O MAS AÑOS-SIN VARIEDAD	S	0,31
170000007198651	04-098-006-00002-00004	62000	PASTOS PERMANENTES DE 5 O MAS AÑOS-SIN VARIEDAD	S	0,61
170000007198652	04-098-006-00003-00004	62000	PASTOS PERMANENTES DE 5 O MAS AÑOS-SIN VARIEDAD	S	1,22
170000007198653	04-098-102-00042-00001	62000	PASTOS PERMANENTES DE 5 O MAS AÑOS-SIN VARIEDAD	S	0,03
170000007198654	04-098-104-00018-00003	62000	PASTOS PERMANENTES DE 5 O MAS AÑOS-SIN VARIEDAD	S	0,37
170000007198655	04-098-102-00141-00001	62000	PASTOS PERMANENTES DE 5 O MAS AÑOS-SIN VARIEDAD	S	0,00
170000007198656	04-098-065-00034-00001	62000	PASTOS PERMANENTES DE 5 O MAS AÑOS-SIN VARIEDAD	S	1,80
170000007198657	04-098-102-00162-00001	62000	PASTOS PERMANENTES DE 5 O MAS AÑOS-SIN VARIEDAD	S	3,67
170000007198658	04-098-064-00008-00030	62000	PASTOS PERMANENTES DE 5 O MAS AÑOS-SIN VARIEDAD	S	1,06
170000007198659	04-098-067-00055-00001	62000	PASTOS PERMANENTES DE 5 O MAS AÑOS-SIN VARIEDAD	S	0,00
170000007198660	04-098-065-00013-00001	62000	PASTOS PERMANENTES DE 5 O MAS AÑOS-SIN VARIEDAD	S	0,21
170000007198661	04-098-102-00081-00001	62000	PASTOS PERMANENTES DE 5 O MAS AÑOS-SIN VARIEDAD	S	0,91
170000007198662	04-098-102-00204-00001	62000	PASTOS PERMANENTES DE 5 O MAS AÑOS-SIN VARIEDAD	S	0,82
170000007198663	04-098-064-00016-00003	62000	PASTOS PERMANENTES DE 5 O MAS AÑOS-SIN VARIEDAD	S	0,22

(1) Con incidencias que retienen pago o deniegan el expediente.

(2) Se calcula sobre superficie declarada admisible.

(3) Aplicación del artículo 16 bis del RD 147/2023.

(4) Expediente con algunos recintos de pastos permanentes ubicados en espacios protegidos donde la carga ganadera mínima será 0,1 UGM/ha.

Puede verificar la integridad de una copia de este documento mediante la lectura del código QR adjunto o mediante el acceso a la dirección <https://ws050.juntadeandalucia.es/verificarFirma> indicando el código de VERIFICACIÓN

FIRMADO POR

RAQUEL MARIA ESPIN CRESPO

29/01/2025

VERIFICACIÓN

Pk2jmMURSWMFXC9VKGJQRQ2Q7H5BP3

PÁG. 249/2713



**Recintos Determinados para el Cálculo de Garga Ganadera**

REF.	REFERENCIA SIGPAC	CULTIVO	DESCRIPCIÓN CULTIVO	S/R	SUP. RESUELTA (ha)
170000007198664	04-098-104-00025-00005	62000	PASTOS PERMANENTES DE 5 O MAS AÑOS-SIN VARIEDAD	S	0,21
170000007198665	04-098-104-00027-00002	62000	PASTOS PERMANENTES DE 5 O MAS AÑOS-SIN VARIEDAD	S	0,16
170000007198666	04-098-108-00136-00007	62000	PASTOS PERMANENTES DE 5 O MAS AÑOS-SIN VARIEDAD	S	0,00
170000007198667	04-098-108-00136-00005	62000	PASTOS PERMANENTES DE 5 O MAS AÑOS-SIN VARIEDAD	S	0,00
170000007198668	04-098-017-00019-00002	62000	PASTOS PERMANENTES DE 5 O MAS AÑOS-SIN VARIEDAD	S	0,09
170000007198669	04-098-104-00056-00002	62000	PASTOS PERMANENTES DE 5 O MAS AÑOS-SIN VARIEDAD	S	0,14
170000007198670	04-098-064-00008-00021	62000	PASTOS PERMANENTES DE 5 O MAS AÑOS-SIN VARIEDAD	S	0,29
170000007198671	04-098-102-00006-00002	62000	PASTOS PERMANENTES DE 5 O MAS AÑOS-SIN VARIEDAD	S	0,29
170000007198672	04-098-108-00137-00001	62000	PASTOS PERMANENTES DE 5 O MAS AÑOS-SIN VARIEDAD	S	0,00
170000007198673	04-098-108-00138-00008	62000	PASTOS PERMANENTES DE 5 O MAS AÑOS-SIN VARIEDAD	S	0,00
170000007198674	04-098-108-00138-00010	62000	PASTOS PERMANENTES DE 5 O MAS AÑOS-SIN VARIEDAD	S	0,00
170000007198675	04-098-102-00039-00001	62000	PASTOS PERMANENTES DE 5 O MAS AÑOS-SIN VARIEDAD	S	2,48
170000007198676	04-098-102-00051-00001	62000	PASTOS PERMANENTES DE 5 O MAS AÑOS-SIN VARIEDAD	S	0,37
170000007198677	04-098-010-00030-00019	62000	PASTOS PERMANENTES DE 5 O MAS AÑOS-SIN VARIEDAD	S	8,00
170000007198678	04-098-064-00008-00024	62000	PASTOS PERMANENTES DE 5 O MAS AÑOS-SIN VARIEDAD	S	2,47
170000007198679	04-098-102-00208-00001	62000	PASTOS PERMANENTES DE 5 O MAS AÑOS-SIN VARIEDAD	S	0,11
170000007198680	04-098-101-00046-00006	62000	PASTOS PERMANENTES DE 5 O MAS AÑOS-SIN VARIEDAD	S	0,01
170000007198681	04-098-064-00008-00027	62000	PASTOS PERMANENTES DE 5 O MAS AÑOS-SIN VARIEDAD	S	3,47
170000007198682	04-098-102-00046-00001	62000	PASTOS PERMANENTES DE 5 O MAS AÑOS-SIN VARIEDAD	S	0,24
170000007198683	04-098-102-00015-00001	62000	PASTOS PERMANENTES DE 5 O MAS AÑOS-SIN VARIEDAD	S	0,22
170000007198684	04-098-101-00008-00001	62000	PASTOS PERMANENTES DE 5 O MAS AÑOS-SIN VARIEDAD	S	0,63
170000007198685	04-098-102-00110-00001	62000	PASTOS PERMANENTES DE 5 O MAS AÑOS-SIN VARIEDAD	S	0,71
170000007198686	04-098-102-00159-00001	62000	PASTOS PERMANENTES DE 5 O MAS AÑOS-SIN VARIEDAD	S	4,17
170000007198735	04-098-065-00013-00016	62000	PASTOS PERMANENTES DE 5 O MAS AÑOS-SIN VARIEDAD	S	0,02
170000007198736	04-098-065-00011-00007	62000	PASTOS PERMANENTES DE 5 O MAS AÑOS-SIN VARIEDAD	S	0,14
170000007198737	04-098-067-00005-00003	62000	PASTOS PERMANENTES DE 5 O MAS AÑOS-SIN VARIEDAD	S	0,20
170000007198738	04-098-067-00012-00007	62000	PASTOS PERMANENTES DE 5 O MAS AÑOS-SIN VARIEDAD	S	0,00
170000007198739	04-098-065-00014-00002	62000	PASTOS PERMANENTES DE 5 O MAS AÑOS-SIN VARIEDAD	S	0,09
170000007198740	04-098-065-00013-00006	62000	PASTOS PERMANENTES DE 5 O MAS AÑOS-SIN VARIEDAD	S	0,03
170000007198741	04-098-065-00053-00002	62000	PASTOS PERMANENTES DE 5 O MAS AÑOS-SIN VARIEDAD	S	0,03
170000007198742	04-098-065-00013-00006	62000	PASTOS PERMANENTES DE 5 O MAS AÑOS-SIN VARIEDAD	S	0,07
170000007198745	04-098-067-00010-00006	62000	PASTOS PERMANENTES DE 5 O MAS AÑOS-SIN VARIEDAD	S	0,11

Incidencias de carga ganadera**INCIDENCIA DESCRIPCIÓN**

- 226 Recinto abandonado según SIGPAC por el que solicita alguna ayuda/práctica.
Recinto:04-098-104-00004-00001 Cultivo:20000 BARBECHO TRADICIONAL-SIN VARIEDAD Secano
- 238 Recinto cuyo CAP declarado es mayor al CAP prevalente y no presenta alegación al SIGPAC.
Recinto:04-098-064-00008-00018 Cultivo:62000 PASTOS PERMANENTES DE 5 O MAS AÑOS-SIN VARIEDAD Secano CAP

(1) Con incidencias que retienen pago o deniegan el expediente.

(2) Se calcula sobre superficie declarada admisible.

(3) Aplicación del artículo 16 bis del RD 147/2023.

(4) Expediente con algunos recintos de pastos permanentes ubicados en espacios protegidos donde la carga ganadera mínima será 0,1 UGM/ha.

Puede verificar la integridad de una copia de este documento mediante la lectura del código QR adjunto o mediante el acceso a la dirección <https://ws050.juntadeandalucia.es/verificarFirma> indicando el código de VERIFICACIÓN

FIRMADO POR

RAQUEL MARIA ESPIN CRESPO

29/01/2025

VERIFICACIÓN

Pk2jmMURSWMFXCU9VKGJRQ2Q7H5BP3

PÁG. 250/2713





- prevalente: CAP declarado:85 Exceso de superficie (Hectáreas):0,02
 Recinto:04-098-064-00008-00002 Cultivo:62000 PASTOS PERMANENTES DE 5 O MAS AÑOS-SIN VARIEDAD Secano CAP
 prevalente: CAP declarado:85 Exceso de superficie (Hectáreas):0,03
 Recinto:04-098-064-00008-00079 Cultivo:62000 PASTOS PERMANENTES DE 5 O MAS AÑOS-SIN VARIEDAD Secano CAP
 prevalente: CAP declarado:85 Exceso de superficie (Hectáreas):0,01
 Recinto:04-098-064-00008-00083 Cultivo:62000 PASTOS PERMANENTES DE 5 O MAS AÑOS-SIN VARIEDAD Secano CAP
 prevalente: CAP declarado:85 Exceso de superficie (Hectáreas):0,02
 Recinto:04-098-064-00008-00026 Cultivo:62000 PASTOS PERMANENTES DE 5 O MAS AÑOS-SIN VARIEDAD Secano CAP
 prevalente: CAP declarado:85 Exceso de superficie (Hectáreas):0,01
 Recinto:04-098-064-00008-00080 Cultivo:62000 PASTOS PERMANENTES DE 5 O MAS AÑOS-SIN VARIEDAD Secano CAP
 prevalente: CAP declarado:85 Exceso de superficie (Hectáreas):0,01
- 242 Recinto pendiente de acreditación de titularidad.
 Recinto:04-098-108-00138-00008 Cultivo:62000 PASTOS PERMANENTES DE 5 O MAS AÑOS-SIN VARIEDAD Secano
 Recinto:04-098-102-00141-00002 Cultivo:62000 PASTOS PERMANENTES DE 5 O MAS AÑOS-SIN VARIEDAD Secano
 Recinto:04-098-067-00056-00006 Cultivo:62000 PASTOS PERMANENTES DE 5 O MAS AÑOS-SIN VARIEDAD Secano
 Recinto:04-098-102-00141-00001 Cultivo:62000 PASTOS PERMANENTES DE 5 O MAS AÑOS-SIN VARIEDAD Secano
 Recinto:04-098-067-00055-00001 Cultivo:62000 PASTOS PERMANENTES DE 5 O MAS AÑOS-SIN VARIEDAD Secano
 Recinto:04-098-108-00136-00007 Cultivo:62000 PASTOS PERMANENTES DE 5 O MAS AÑOS-SIN VARIEDAD Secano
 Recinto:04-098-108-00136-00005 Cultivo:62000 PASTOS PERMANENTES DE 5 O MAS AÑOS-SIN VARIEDAD Secano
 Recinto:04-098-108-00137-00001 Cultivo:62000 PASTOS PERMANENTES DE 5 O MAS AÑOS-SIN VARIEDAD Secano
 Recinto:04-098-108-00138-00008 Cultivo:62000 PASTOS PERMANENTES DE 5 O MAS AÑOS-SIN VARIEDAD Secano
 Recinto:04-098-108-00138-00010 Cultivo:62000 PASTOS PERMANENTES DE 5 O MAS AÑOS-SIN VARIEDAD Secano
 Recinto:04-098-104-00004-00001 Cultivo:20000 BARBECHO TRADICIONAL-SIN VARIEDAD Secano
 Recinto:04-098-067-00012-00007 Cultivo:62000 PASTOS PERMANENTES DE 5 O MAS AÑOS-SIN VARIEDAD Secano
- 86122 Recinto superficie forrajera que realiza la actividad de producción de pastoreo y no declara el o los códigos del Registro de Explotaciones Ganaderas de Andalucía, REGA.
 Recinto:04-098-064-00008-00018 Cultivo:62000 PASTOS PERMANENTES DE 5 O MAS AÑOS-SIN VARIEDAD Secano
 Recinto:04-098-064-00008-00002 Cultivo:62000 PASTOS PERMANENTES DE 5 O MAS AÑOS-SIN VARIEDAD Secano
 Recinto:04-098-064-00008-00079 Cultivo:62000 PASTOS PERMANENTES DE 5 O MAS AÑOS-SIN VARIEDAD Secano
 Recinto:04-098-064-00008-00083 Cultivo:62000 PASTOS PERMANENTES DE 5 O MAS AÑOS-SIN VARIEDAD Secano
 Recinto:04-098-064-00008-00026 Cultivo:62000 PASTOS PERMANENTES DE 5 O MAS AÑOS-SIN VARIEDAD Secano
 Recinto:04-098-064-00008-00080 Cultivo:62000 PASTOS PERMANENTES DE 5 O MAS AÑOS-SIN VARIEDAD Secano
- 86124 Recinto de forrajera para Cálculo de Carga Ganadera que No pertenece a Explotación.
 Recinto:04-098-064-00008-00018 Cultivo:62000 PASTOS PERMANENTES DE 5 O MAS AÑOS-SIN VARIEDAD Secano
 Recinto:04-098-064-00008-00002 Cultivo:62000 PASTOS PERMANENTES DE 5 O MAS AÑOS-SIN VARIEDAD Secano
 Recinto:04-098-064-00008-00079 Cultivo:62000 PASTOS PERMANENTES DE 5 O MAS AÑOS-SIN VARIEDAD Secano
 Recinto:04-098-064-00008-00083 Cultivo:62000 PASTOS PERMANENTES DE 5 O MAS AÑOS-SIN VARIEDAD Secano
 Recinto:04-098-064-00008-00026 Cultivo:62000 PASTOS PERMANENTES DE 5 O MAS AÑOS-SIN VARIEDAD Secano
 Recinto:04-098-064-00008-00080 Cultivo:62000 PASTOS PERMANENTES DE 5 O MAS AÑOS-SIN VARIEDAD Secano
- 86128 Recinto de Forrajeras que no ha contabilizado para Carga Ganadera por no tener una explotación válida para el cálculo de la Carga Ganadera
 Recinto:04-098-064-00008-00018 Cultivo:62 PASTOS PERMANENTES DE 5 O MAS AÑOS-
 Recinto:04-098-064-00008-00002 Cultivo:62 PASTOS PERMANENTES DE 5 O MAS AÑOS-
 Recinto:04-098-064-00008-00079 Cultivo:62 PASTOS PERMANENTES DE 5 O MAS AÑOS-
 Recinto:04-098-064-00008-00083 Cultivo:62 PASTOS PERMANENTES DE 5 O MAS AÑOS-
 Recinto:04-098-064-00008-00026 Cultivo:62 PASTOS PERMANENTES DE 5 O MAS AÑOS-
 Recinto:04-098-064-00008-00080 Cultivo:62 PASTOS PERMANENTES DE 5 O MAS AÑOS-
- 86132 Recinto superficie forrajera que no realiza la actividad de producción de pastoreo.
 Recinto:04-098-108-00224-00002 Cultivo:20000 BARBECHO TRADICIONAL-SIN VARIEDAD Secano
 Recinto:04-098-104-00018-00004 Cultivo:20000 BARBECHO TRADICIONAL-SIN VARIEDAD Secano
 Recinto:04-098-006-00003-00008 Cultivo:20000 BARBECHO TRADICIONAL-SIN VARIEDAD Secano
 Recinto:04-098-104-00026-00001 Cultivo:20000 BARBECHO TRADICIONAL-SIN VARIEDAD Secano
 Recinto:04-098-104-00027-00001 Cultivo:20000 BARBECHO TRADICIONAL-SIN VARIEDAD Secano
 Recinto:04-098-104-00028-00001 Cultivo:20000 BARBECHO TRADICIONAL-SIN VARIEDAD Secano
 Recinto:04-098-104-00029-00001 Cultivo:20000 BARBECHO TRADICIONAL-SIN VARIEDAD Secano
 Recinto:04-098-104-00042-00001 Cultivo:20000 BARBECHO TRADICIONAL-SIN VARIEDAD Secano
 Recinto:04-098-108-00227-00004 Cultivo:20000 BARBECHO TRADICIONAL-SIN VARIEDAD Secano
 Recinto:04-098-108-00230-00002 Cultivo:20000 BARBECHO TRADICIONAL-SIN VARIEDAD Secano
 Recinto:04-098-104-00035-00005 Cultivo:20000 BARBECHO TRADICIONAL-SIN VARIEDAD Secano
 Recinto:04-098-104-00020-00002 Cultivo:20000 BARBECHO TRADICIONAL-SIN VARIEDAD Secano
 Recinto:04-098-104-00011-00001 Cultivo:20000 BARBECHO TRADICIONAL-SIN VARIEDAD Secano
 Recinto:04-098-068-00038-00006 Cultivo:20000 BARBECHO TRADICIONAL-SIN VARIEDAD Secano

(1) Con incidencias que retienen pago o deniegan el expediente.

(2) Se calcula sobre superficie declarada admisible.

(3) Aplicación del artículo 16 bis del RD 147/2023.

(4) Expediente con algunos recintos de pastos permanentes ubicados en espacios protegidos donde la carga ganadera mínima será 0,1 UGM/ha.

Puede verificar la integridad de una copia de este documento mediante la lectura del código QR adjunto o mediante el acceso a la dirección <https://ws050.juntadeandalucia.es/verificarFirma> indicando el código de VERIFICACIÓN

FIRMADO POR	RAQUEL MARIA ESPIN CRESPO	29/01/2025
VERIFICACIÓN	Pk2jmMURSWMFXCU9VKGJRQ2Q7H5BP3	PÁG. 251/2713





Recinto:04-098-104-00004-00001	Cultivo:20000	BARBECHO TRADICIONAL-SIN VARIEDAD	Secano
Recinto:04-098-006-00002-00005	Cultivo:20000	BARBECHO TRADICIONAL-SIN VARIEDAD	Secano
Recinto:04-098-006-00003-00001	Cultivo:20000	BARBECHO TRADICIONAL-SIN VARIEDAD	Secano
Recinto:04-098-065-00011-00005	Cultivo:20000	BARBECHO TRADICIONAL-SIN VARIEDAD	Secano
Recinto:04-098-065-00024-00022	Cultivo:20000	BARBECHO TRADICIONAL-SIN VARIEDAD	Secano
Recinto:04-098-104-00025-00002	Cultivo:20000	BARBECHO TRADICIONAL-SIN VARIEDAD	Secano
Recinto:04-098-005-00011-00001	Cultivo:20000	BARBECHO TRADICIONAL-SIN VARIEDAD	Secano
Recinto:04-098-104-00014-00001	Cultivo:20000	BARBECHO TRADICIONAL-SIN VARIEDAD	Secano
Recinto:04-098-104-00018-00004	Cultivo:20000	BARBECHO TRADICIONAL-SIN VARIEDAD	Secano
Recinto:04-098-104-00019-00001	Cultivo:20000	BARBECHO TRADICIONAL-SIN VARIEDAD	Secano
Recinto:04-098-108-00138-00001	Cultivo:20000	BARBECHO TRADICIONAL-SIN VARIEDAD	Secano
Recinto:04-098-108-00138-00001	Cultivo:20000	BARBECHO TRADICIONAL-SIN VARIEDAD	Secano
Recinto:04-098-104-00059-00001	Cultivo:20000	BARBECHO TRADICIONAL-SIN VARIEDAD	Secano
Recinto:04-098-104-00010-00001	Cultivo:20000	BARBECHO TRADICIONAL-SIN VARIEDAD	Secano

(1) Con incidencias que retienen pago o deniegan el expediente.

(2) Se calcula sobre superficie declarada admisible.

(3) Aplicación del artículo 16 bis del RD 147/2023.

(4) Expediente con algunos recintos de pastos permanentes ubicados en espacios protegidos donde la carga ganadera mínima será 0,1 UGM/ha.

Puede verificar la integridad de una copia de este documento mediante la lectura del código QR adjunto o mediante el acceso a la dirección <https://ws050.juntadeandalucia.es/verificarFirma> indicando el código de VERIFICACIÓN

FIRMADO POR

RAQUEL MARIA ESPIN CRESPO

29/01/2025

VERIFICACIÓN

Pk2jmMURSWMFXC9VKGJRQ2Q7H5BP3

PÁG. 252/2713



**APELLIDOS Y NOMBRE / RAZÓN SOCIAL**

MIRAVETE GARCIA DIEGO

NIF

****7398*

EXPEDIENTE

1176718

RESOLUCIÓN

CONCESIÓN DE LA AYUDA

DATOS DE MANTENIMIENTO UNIDADES

GRUPO DE PAGO	Sup. Dec. Admisible	Sup. Resuelta	Sobredecl.	% Sobredecl.
ZONAS DE MONTAÑA	100,40	98,67	1,73	1,72

RESUMEN DE PAGOS

	IMPORTE (Euros)			
	RESUELTO	FEADER	MAPA	CAPADR
Pago realizado	2.010,75	1.709,14	197,25	104,36

APLICACIÓN DE REDUCCIONES Y PENALIZACIONES (%)

Criterios de subvencionabilidad (1)	Presentación tardía	Omisión declaración	Condicionalidad
0,00	0,00	0,00	0,00

IMPORTE (Euros)

Calculado(2)	Reducción	Penalización	Reducción Penalización (3)	Penalización adicional	Resuelto	FEADER	MAPA	CAPADR
2.046,00 €	35,25 €	0,00 €	0,00 €	0,00 €	2.010,75 €	1.709,14 €	197,25 €	104,36 €
Importe Unitario:	93,00 €	Nuevo Importe Unitario:	20,38 €					

RECINTOS PROPUESTOS

REF.	REFERENCIA SIGPAC	CULTIVO	S/R	USO SIGPAC	Sup. Dec. admisible	Sup. Campo	Sup. Determ.	Sup. Resuelta
-1354529	04-098-017-00126-0015	ALMENDROS	S		0,41		0,41	0,41
-1354528	04-098-017-00126-0014	ALMENDROS	S		1,83		1,83	1,83
1700000006539184	04-098-013-00041-0001	PASTOS PERMANENTES DE 5 O MAS AÑOS	S		49,98		49,98	49,98
1700000006539205	04-098-017-00123-0003	PASTOS PERMANENTES DE 5 O MAS AÑOS	S		36,52		36,52	36,52
1700000006539216	04-098-017-00138-0001	ALMENDROS	S		0,31		0,31	0,31
1700000006539217	04-098-017-00138-0003	ALMENDROS	S		0,25		0,25	0,25
1700000006539218	04-098-017-00441-0014	ALMENDROS	S		0,07		0,07	0,07
1700000006539219	04-098-017-00123-0001	ALMENDROS	S		8,43		8,43	8,43
1700000006539220	04-098-017-00441-0001	ALMENDROS	S		1,73		1,73	0,00
1700000006539221	04-098-017-00441-0010	ALMENDROS	S		0,38		0,38	0,38
1700000006539223	04-098-017-00123-0009	ALMENDROS	S		0,49		0,49	0,49

INCIDENCIAS**INCIDENCIA DESCRIPCIÓN**

242 Recinto pendiente de acreditación de titularidad.
 Recinto:04-098-017-00441-00001 Cultivo:104007 ALMENDROS-COMUNA Secano

(1) Con incidencias que retienen pago o deniegan el expediente.

(2) Se calcula sobre superficie declarada admisible.

(3) Aplicación del artículo 16 bis del RD 147/2023.

(4) Expediente con algunos recintos de pastos permanentes ubicados en espacios protegidos donde la carga ganadera mínima será 0,1 UGM/ha.

Puede verificar la integridad de una copia de este documento mediante la lectura del código QR adjunto o mediante el acceso a la dirección <https://ws050.juntadeandalucia.es/verificarFirma> indicando el código de VERIFICACIÓN

FIRMADO POR

RAQUEL MARIA ESPIN CRESPO

29/01/2025

VERIFICACIÓN

Pk2jmMURSWMFXCU9VKGJRQ2Q7H5BP3

PÁG. 253/2713



**Datos considerados para el Cálculo de la Carga Ganadera del expediente**

Superficie determinada para Cálculo Carga Ganadera: 90,11 ha

Carga Ganadera del Expediente: 0,41 ugm/ha (4)

Explotación	Especie	Ugm Calculada para CG
ES040980001063	CAPRINA	0,91
ES040980001063	OVINA	35,67

Recintos Determinados para el Cálculo de Garga Ganadera

REF.	REFERENCIA SIGPAC	CULTIVO	DESCRIPCIÓN CULTIVO	S/R	SUP. RESUELTA (ha)
-1107785	30-024-248-00002-00081	62000	PASTOS PERMANENTES DE 5 O MAS AÑOS-SIN VARIEDAD	S	0,01
-1107784	30-024-248-00002-00059	62000	PASTOS PERMANENTES DE 5 O MAS AÑOS-SIN VARIEDAD	S	0,27
-1107783	30-024-248-00002-00011	62000	PASTOS PERMANENTES DE 5 O MAS AÑOS-SIN VARIEDAD	S	0,06
170000006539184	04-098-013-00041-00001	62000	PASTOS PERMANENTES DE 5 O MAS AÑOS-SIN VARIEDAD	S	49,98
170000006539187	30-024-248-00007-00002	62000	PASTOS PERMANENTES DE 5 O MAS AÑOS-SIN VARIEDAD	S	0,24
170000006539189	30-024-244-00040-00006	62000	PASTOS PERMANENTES DE 5 O MAS AÑOS-SIN VARIEDAD	R	0,02
170000006539200	30-024-248-00007-00011	62000	PASTOS PERMANENTES DE 5 O MAS AÑOS-SIN VARIEDAD	S	2,98
170000006539205	04-098-017-00123-00003	62000	PASTOS PERMANENTES DE 5 O MAS AÑOS-SIN VARIEDAD	S	36,52
170000006539206	30-024-244-00040-00005	62000	PASTOS PERMANENTES DE 5 O MAS AÑOS-SIN VARIEDAD	S	0,03

Incidencias de carga ganadera**INCIDENCIA DESCRIPCIÓN**

86128	Recinto de Forrajeras que no ha contabilizado para Carga Ganadera por no tener una explotación válida para el cálculo de la Carga Ganadera Recinto:30-024-244-00090-00060 Cultivo:20 BARBECHO TRADICIONAL- Recinto:30-024-244-00090-00059 Cultivo:20 BARBECHO TRADICIONAL- Recinto:30-024-244-00090-00049 Cultivo:20 BARBECHO TRADICIONAL- Recinto:30-024-248-00007-00010 Cultivo:20 BARBECHO TRADICIONAL- Recinto:30-024-248-00013-00003 Cultivo:20 BARBECHO TRADICIONAL-
86133	Recinto de forrajera No solicitado para Cálculo de Carga Ganadera que No pertenece a Explotación. Recinto:30-024-244-00090-00060 Cultivo:20000 BARBECHO TRADICIONAL-SIN VARIEDAD Secano Recinto:30-024-244-00090-00059 Cultivo:20000 BARBECHO TRADICIONAL-SIN VARIEDAD Secano Recinto:30-024-244-00090-00049 Cultivo:20000 BARBECHO TRADICIONAL-SIN VARIEDAD Secano Recinto:30-024-248-00007-00010 Cultivo:20000 BARBECHO TRADICIONAL-SIN VARIEDAD Secano Recinto:30-024-248-00013-00003 Cultivo:20000 BARBECHO TRADICIONAL-SIN VARIEDAD Secano

(1) Con incidencias que retienen pago o deniegan el expediente.

(2) Se calcula sobre superficie declarada admisible.

(3) Aplicación del artículo 16 bis del RD 147/2023.

(4) Expediente con algunos recintos de pastos permanentes ubicados en espacios protegidos donde la carga ganadera mínima será 0,1 UGM/ha.

Puede verificar la integridad de una copia de este documento mediante la lectura del código QR adjunto o mediante el acceso a la dirección <https://ws050.juntadeandalucia.es/verificarFirma> indicando el código de VERIFICACIÓN

FIRMADO POR	RAQUEL MARIA ESPIN CRESPO	29/01/2025	
VERIFICACIÓN	Pk2jmMURSWMFXCU9VKGJRQ2Q7H5BP3	PÁG. 254/2713	

**APELLIDOS Y NOMBRE / RAZÓN SOCIAL**

MIRON ARANEGA MARIA

NIF

****5424*

EXPEDIENTE

1012266

RESOLUCIÓN

CONCESIÓN DE LA AYUDA

DATOS DE MANTENIMIENTO UNIDADES

GRUPO DE PAGO	Sup. Dec. Admisible	Sup. Resuelta	Sobredecl.	% Sobredecl.
ZONAS DE MONTAÑA	20,32	20,32	0,00	0,00

RESUMEN DE PAGOS

	IMPORTE (Euros)			
	RESUELTO	FEADER	MAPA	CAPADR
Pago realizado	1.784,86	1.517,13	175,09	92,64

APLICACIÓN DE REDUCCIONES Y PENALIZACIONES (%)

Criterios de subvencionabilidad (1)	Presentación tardía	Omisión declaración	Condicionalidad
0,00	0,00	0,00	0,00

IMPORTE (Euros)

Calculado(2)	Reducción	Penalización	Reducción Penalización (3)	Penalización adicional	Resuelto	FEADER	MAPA	CAPADR
1.784,86 €	0,00 €	0,00 €	0,00 €	0,00 €	1.784,86 €	1.517,13 €	175,09 €	92,64 €
Importe Unitario:	93,00 €	Nuevo Importe Unitario:	87,84 €					

RECINTOS PROPUESTOS

REF.	REFERENCIA SIGPAC	CULTIVO	S/R	USO SIGPAC	Sup. Dec. admisible	Sup. Campo	Sup. Determ.	Sup. Resuelta
170000005322275	04-099-025-00044-0002	OTROS FRUTALES	S		0,03		0,03	0,03
170000005322276	04-099-025-00044-0003	OTROS FRUTALES	S		0,02		0,02	0,02
170000005322277	04-070-014-00012-0002	CEBADA	S		0,11		0,11	0,11
170000005322282	04-070-014-00012-0005	OLIVAR	S		0,34		0,34	0,34
170000005322283	04-070-014-00012-0007	HUERTA	R		0,01		0,01	0,01
170000005322286	04-070-014-00012-0001	ALMENDROS	S		0,48		0,48	0,48
170000005322287	04-070-014-00012-0004	ALMENDROS	S		0,10		0,10	0,10
170000005322288	04-070-014-00012-0006	ALMENDROS	S		0,08		0,08	0,08
170000005322289	04-070-014-00007-0008	ALMENDROS	S		2,95		2,95	2,95
170000005322290	04-070-014-00007-0005	ALMENDROS	S		12,67		12,67	12,67
170000005322291	04-099-025-00043-0002	ALMENDROS	S		0,84		0,84	0,84
170000005322292	04-099-025-00044-0001	ALMENDROS	S		1,76		1,76	1,76
170000005322293	04-099-025-00045-0001	ALMENDROS	S		0,93		0,93	0,93

(1) Con incidencias que retienen pago o deniegan el expediente.

(2) Se calcula sobre superficie declarada admisible.

(3) Aplicación del artículo 16 bis del RD 147/2023.

(4) Expediente con algunos recintos de pastos permanentes ubicados en espacios protegidos donde la carga ganadera mínima será 0,1 UGM/ha.

Puede verificar la integridad de una copia de este documento mediante la lectura del código QR adjunto o mediante el acceso a la dirección <https://ws050.juntadeandalucia.es/verificarFirma> indicando el código de VERIFICACIÓN

FIRMADO POR

RAQUEL MARIA ESPIN CRESPO

29/01/2025

VERIFICACIÓN

Pk2jmMURSWMFXCU9VKGJRQ2Q7H5BP3

PÁG. 255/2713



**APELLIDOS Y NOMBRE / RAZÓN SOCIAL**

MOLINA ALIAGA MARIA

NIF

****1458*

EXPEDIENTE

1170317

RESOLUCIÓN

CONCESIÓN DE LA AYUDA

DATOS DE MANTENIMIENTO UNIDADES**GRUPO DE PAGO**

ZONAS DE MONTAÑA

**Sup. Dec.
Admisible**

107,85

**Sup.
Resuelta**

107,53

Sobredecl.

0,32

% Sobredecl.

0,30

RESUMEN DE PAGOS

	IMPORTE (Euros)			
	RESUELTO	FEADER	MAPA	CAPADR
Pago realizado	2.020,77	1.717,65	198,24	104,88
A pagar	19,16	16,29	1,88	0,99
TOTAL	2.039,93	1.733,94	200,12	105,87

APLICACIÓN DE REDUCCIONES Y PENALIZACIONES (%)

Criterios de subvencionabilidad (1)	Presentación tardía	Omisión declaración	Condicionabilidad
0,00	0,00	0,00	0,00

IMPORTE (Euros)

Calculado(2)	Reducción	Penalización	Reducción Penalización (3)	Penalización adicional	Resuelto	FEADER	MAPA	CAPADR
2.046,00 €	6,07 €	0,00 €	0,00 €	0,00 €	2.039,93 €	1.733,94 €	200,12 €	105,87 €
Importe Unitario:	93,00 €	Nuevo Importe Unitario:	18,97 €					

(1) Con incidencias que retienen pago o deniegan el expediente.

(2) Se calcula sobre superficie declarada admisible.

(3) Aplicación del artículo 16 bis del RD 147/2023.

(4) Expediente con algunos recintos de pastos permanentes ubicados en espacios protegidos donde la carga ganadera mínima será 0,1 UGM/ha.

Puede verificar la integridad de una copia de este documento mediante la lectura del código QR adjunto o mediante el acceso a la dirección <https://ws050.juntadeandalucia.es/verificarFirma> indicando el código de VERIFICACIÓN

FIRMADO POR

RAQUEL MARIA ESPIN CRESPO

29/01/2025

VERIFICACIÓN

Pk2jmMURSWMFXC9VKGJQRQ2Q7H5BP3

PÁG. 256/2713



**RECINTOS PROPUESTOS**

REF.	REFERENCIA SIGPAC	CULTIVO	S/R	USO SIGPAC	Sup. Dec. admisible	Sup. Campo	Sup. Determ.	Sup. Resuelta
-1446424	04-027-004-80002-0032	ALMENDROS	S		0,01		0,01	0,01
-1446423	04-027-004-80002-0031	ALMENDROS	S		0,08		0,08	0,08
-1446422	04-027-004-80002-0027	ALMENDROS	S		0,28		0,28	0,28
-1446421	04-027-004-80002-0019	PASTOS PERMANENTES DE 5 O MAS AÑOS	S		0,83		0,83	0,83
-1446420	04-027-004-80002-0016	PASTOS PERMANENTES DE 5 O MAS AÑOS	S		0,04		0,04	0,04
-1446419	04-027-004-80002-0011	ALMENDROS	S		0,20		0,20	0,20
-1446418	04-027-004-80002-0008	ALMENDROS	S		0,03		0,03	0,03
-1446417	04-027-004-80002-0001	PASTOS PERMANENTES DE 5 O MAS AÑOS	S		0,43		0,43	0,43
-1446416	04-027-004-80001-0005	PASTOS PERMANENTES DE 5 O MAS AÑOS	S		0,23		0,23	0,23
-1446415	04-027-004-00041-0007	ALMENDROS	S		0,49		0,49	0,49
-1446414	04-027-004-00041-0006	PASTOS PERMANENTES DE 5 O MAS AÑOS	S		0,01		0,01	0,01
-1446413	04-027-004-00037-0007	ALMENDROS	S		0,02		0,02	0,02
-1446412	04-027-004-00021-0053	PASTOS PERMANENTES DE 5 O MAS AÑOS	S		0,06		0,06	0,06
-1446410	04-027-004-00019-0014	ALMENDROS	S		0,04		0,04	0,04
-1446409	04-027-004-00019-0012	PASTOS PERMANENTES DE 5 O MAS AÑOS	S		0,04		0,04	0,04
-1446408	04-027-004-00016-0043	PASTOS PERMANENTES DE 5 O MAS AÑOS	S		0,02		0,02	0,02
-1446407	04-027-004-00016-0042	ALMENDROS	S		1,01		1,01	1,01
-1446406	04-027-004-00016-0039	PASTOS PERMANENTES DE 5 O MAS AÑOS	S		0,02		0,02	0,02
-1446405	04-027-004-00014-0027	PASTOS PERMANENTES DE 5 O MAS AÑOS	S		0,08		0,08	0,08
-1446404	04-027-004-00014-0009	ALMENDROS	S		0,05		0,05	0,05
-1446403	04-027-004-00010-0033	ALMENDROS	S		0,09		0,09	0,09
-1446402	04-027-004-00010-0017	ALMENDROS	S		0,06		0,06	0,06
-1446401	04-027-004-00005-0003	PASTOS PERMANENTES DE 5 O MAS AÑOS	S		0,08		0,08	0,08
-1028881	04-034-011-00106-0011	BARBECHO TRADICIONAL	S		0,19		0,19	0,19
-1028877	04-034-011-00105-0016	BARBECHO TRADICIONAL	S		0,01		0,01	0,01
-1028876	04-027-004-00035-0026	ALMENDROS	S		0,12		0,12	0,12
-1028875	04-027-004-00035-0025	ALMENDROS	S		0,03		0,03	0,03
-1028874	04-027-004-00035-0024	PASTOS PERMANENTES DE 5 O MAS AÑOS	S		0,03		0,03	0,03
-1028873	04-027-004-00035-0023	OLIVAR	S		0,01		0,01	0,01
-1028872	04-027-004-00035-0022	PASTOS PERMANENTES DE 5 O MAS AÑOS	S		0,02		0,02	0,02
-1028871	04-027-004-00035-0021	PASTOS PERMANENTES DE 5 O MAS AÑOS	S		0,01		0,01	0,01
-1028870	04-027-004-00035-0020	BARBECHO TRADICIONAL	S		0,79		0,79	0,79
-1028869	04-027-004-00035-0018	PASTOS PERMANENTES DE 5 O MAS AÑOS	S		0,01		0,01	0,01
-1028868	04-027-004-00035-0016	PASTOS PERMANENTES DE 5 O MAS AÑOS	S		0,01		0,01	0,01
-1028867	04-027-004-00032-0006	ALMENDROS	S		0,02		0,02	0,02
-1028864	04-027-004-00032-0002	PASTOS PERMANENTES DE 5 O MAS AÑOS	S		0,01		0,01	0,01
-1028863	04-027-004-00026-0011	PASTOS PERMANENTES DE 5 O MAS AÑOS	S		0,03		0,03	0,03
-1028862	04-027-004-00026-0010	PASTOS PERMANENTES DE 5 O MAS AÑOS	S		0,02		0,02	0,02
-1028861	04-027-004-00026-0003	PASTOS PERMANENTES DE 5 O MAS AÑOS	S		0,01		0,01	0,01
-1028859	04-027-004-00025-0027	PASTOS PERMANENTES DE 5 O MAS AÑOS	S		0,02		0,02	0,02
-1028858	04-027-004-00025-0026	PASTOS PERMANENTES DE 5 O MAS AÑOS	S		0,03		0,03	0,03
-1028857	04-027-004-00025-0025	PASTOS PERMANENTES DE 5 O MAS AÑOS	S		0,02		0,02	0,02
-1028856	04-027-004-00025-0024	PASTOS PERMANENTES DE 5 O MAS AÑOS	S		0,03		0,03	0,03
-1028855	04-027-004-00025-0023	PASTOS PERMANENTES DE 5 O MAS AÑOS	S		0,04		0,04	0,04
-1028854	04-027-004-00025-0022	PASTOS PERMANENTES DE 5 O MAS AÑOS	S		0,01		0,01	0,01
-1028853	04-027-004-00025-0021	PASTOS PERMANENTES DE 5 O MAS AÑOS	S		0,03		0,03	0,03
-1028851	04-027-004-00025-0003	PASTOS PERMANENTES DE 5 O MAS AÑOS	S		0,01		0,01	0,01
-1028850	04-027-004-00025-0003	PASTOS PERMANENTES DE 5 O MAS AÑOS	S		0,01		0,01	0,01
-1028849	04-027-004-00025-0003	PASTOS PERMANENTES DE 5 O MAS AÑOS	S		0,01		0,01	0,01
-1028848	04-027-004-00025-0003	PASTOS PERMANENTES DE 5 O MAS AÑOS	S		0,01		0,01	0,01
-1028847	04-027-004-00025-0003	PASTOS PERMANENTES DE 5 O MAS AÑOS	S		0,01		0,01	0,01
-1028843	04-027-004-00021-0032	PASTOS PERMANENTES DE 5 O MAS AÑOS	S		0,01		0,01	0,01

(1) Con incidencias que retienen pago o deniegan el expediente.

(2) Se calcula sobre superficie declarada admisible.

(3) Aplicación del artículo 16 bis del RD 147/2023.

(4) Expediente con algunos recintos de pastos permanentes ubicados en espacios protegidos donde la carga ganadera mínima será 0,1 UGM/ha.

Puede verificar la integridad de una copia de este documento mediante la lectura del código QR adjunto o mediante el acceso a la dirección <https://ws050.juntadeandalucia.es/verificarFirma> indicando el código de VERIFICACIÓN

FIRMADO POR

RAQUEL MARIA ESPIN CRESPO

29/01/2025

VERIFICACIÓN

Pk2jmMURSWMFXCU9VKGJRQ2Q7H5BP3

PÁG. 257/2713



**RECINTOS PROPUESTOS**

REF.	REFERENCIA SIGPAC	CULTIVO	S/R	USO SIGPAC	Sup. Dec. admisible	Sup. Campo	Sup. Determ.	Sup. Resuelta
-1028841	04-027-004-00021-0028	PASTOS PERMANENTES DE 5 O MAS AÑOS	S		0,06		0,06	0,06
-1028840	04-027-004-00021-0026	PASTOS PERMANENTES DE 5 O MAS AÑOS	S		0,13		0,13	0,13
-1028839	04-027-004-00021-0023	ALMENDROS	S		0,54		0,54	0,54
-1028838	04-027-004-00021-0022	ALMENDROS	S		0,04		0,04	0,04
-1028837	04-027-004-00021-0021	ALMENDROS	S		0,08		0,08	0,08
-1028836	04-027-004-00021-0020	ALMENDROS	S		0,03		0,03	0,03
-1028835	04-027-004-00021-0018	PASTOS PERMANENTES DE 5 O MAS AÑOS	S		0,21		0,21	0,21
-1028830	04-027-004-00020-0014	OLIVAR	S		0,04		0,04	0,04
-1028829	04-027-004-00020-0013	BARBECHO TRADICIONAL	S		0,07		0,07	0,07
-1028828	04-027-004-00020-0012	BARBECHO TRADICIONAL	S		0,23		0,23	0,23
-1028826	04-027-004-00018-0009	PASTOS PERMANENTES DE 5 O MAS AÑOS	S		1,05		1,05	1,05
-1028823	04-027-004-00015-0021	PASTOS PERMANENTES DE 5 O MAS AÑOS	S		0,03		0,03	0,03
-1028822	04-027-004-00015-0019	PASTOS PERMANENTES DE 5 O MAS AÑOS	S		0,07		0,07	0,07
-1028821	04-027-004-00015-0018	ALMENDROS	S		0,02		0,02	0,02
-1028820	04-027-004-00015-0017	PASTOS PERMANENTES DE 5 O MAS AÑOS	S		0,03		0,03	0,03
-1028819	04-027-004-00015-0016	PASTOS PERMANENTES DE 5 O MAS AÑOS	S		0,01		0,01	0,01
-1028818	04-027-004-00015-0015	PASTOS PERMANENTES DE 5 O MAS AÑOS	S		0,02		0,02	0,02
-1028817	04-027-004-00015-0014	ALMENDROS	S		0,22		0,22	0,22
-1028816	04-027-004-00013-0015	PASTOS PERMANENTES DE 5 O MAS AÑOS	S		0,02		0,02	0,02
-1028814	04-027-004-00012-0004	ALMENDROS	S		0,05		0,05	0,05
-1028812	04-027-004-00010-0026	PASTOS PERMANENTES DE 5 O MAS AÑOS	S		0,03		0,03	0,03
-1028811	04-027-004-00010-0025	PASTOS PERMANENTES DE 5 O MAS AÑOS	S		0,01		0,01	0,01
-1028809	04-027-004-00010-0022	PASTOS PERMANENTES DE 5 O MAS AÑOS	S		0,03		0,03	0,03
-1028802	04-027-004-00005-0002	PASTOS PERMANENTES DE 5 O MAS AÑOS	S		0,11		0,11	0,11
-1028801	04-027-004-00003-0005	PASTOS PERMANENTES DE 5 O MAS AÑOS	S		0,02		0,02	0,02
-1028798	04-027-004-00001-0006	BARBECHO TRADICIONAL	S		0,09		0,09	0,09
-1028797	04-027-004-00001-0004	PASTOS PERMANENTES DE 5 O MAS AÑOS	S		0,08		0,08	0,08
-1028796	04-027-003-00064-0005	PASTOS PERMANENTES DE 5 O MAS AÑOS	S		0,04		0,04	0,04
-1028795	04-027-002-00052-0009	ALMENDROS	S		0,04		0,04	0,04
-1028794	04-027-002-00052-0008	PASTOS PERMANENTES DE 5 O MAS AÑOS	S		0,18		0,18	0,18
-1028792	04-027-002-00052-0007	ALMENDROS	S		0,07		0,07	0,07
-1028791	04-027-002-00052-0006	PASTOS PERMANENTES DE 5 O MAS AÑOS	S		0,03		0,03	0,03
-123096	04-034-011-00093-0008	ALMENDROS	S		0,13		0,13	0,13
-123095	04-034-011-00093-0004	BARBECHO TRADICIONAL	S		0,03		0,03	0,03
-123094	04-027-004-00018-0007	PASTOS PERMANENTES DE 5 O MAS AÑOS	S		0,47		0,47	0,47
-123093	04-027-004-00018-0006	PASTOS PERMANENTES DE 5 O MAS AÑOS	S		0,91		0,91	0,91
-123092	04-027-004-00002-0002	PASTOS PERMANENTES DE 5 O MAS AÑOS	S		0,08		0,08	0,08
5252456	04-027-002-00052-0003	ALMENDROS	S		0,27		0,27	0,27
5252464	04-027-002-00052-0001	PASTOS PERMANENTES DE 5 O MAS AÑOS	S		2,99		2,99	2,99
5252494	04-027-004-00003-0003	PASTOS PERMANENTES DE 5 O MAS AÑOS	S		2,37		2,37	2,37
5252499	04-027-004-00006-0006	PASTOS PERMANENTES DE 5 O MAS AÑOS	S		0,95		0,95	0,95
5252526	04-027-004-00010-0010	PASTOS PERMANENTES DE 5 O MAS AÑOS	S		0,68		0,68	0,68
5252534	04-027-004-00010-0011	PASTOS PERMANENTES DE 5 O MAS AÑOS	S		1,76		1,76	1,76
5252542	04-027-004-00010-0014	ALMENDROS	S		1,90		1,90	1,90
5252571	04-027-004-00010-0020	PASTOS PERMANENTES DE 5 O MAS AÑOS	S		0,82		0,82	0,82
5252697	04-027-004-00016-0020	PASTOS PERMANENTES DE 5 O MAS AÑOS	S		1,11		1,11	1,11
5252700	04-027-004-00020-0004	OLIVAR	S		0,60		0,60	0,60
5252705	04-027-004-00021-0002	PASTOS PERMANENTES DE 5 O MAS AÑOS	S		3,46		3,46	3,46
5511994	04-027-004-00022-0017	PASTOS PERMANENTES DE 5 O MAS AÑOS	S		0,08		0,08	0,08
6865956	04-027-004-00016-0008	ALMENDROS	S		0,19		0,19	0,00
6866043	04-027-004-00022-0010	OLIVAR	S		0,13		0,13	0,00
170000005958343	04-027-004-00018-0002	PASTOS PERMANENTES DE 5 O MAS AÑOS	S		1,49		1,49	1,49

(1) Con incidencias que retienen pago o deniegan el expediente.

(2) Se calcula sobre superficie declarada admisible.

(3) Aplicación del artículo 16 bis del RD 147/2023.

(4) Expediente con algunos recintos de pastos permanentes ubicados en espacios protegidos donde la carga ganadera mínima será 0,1 UGM/ha.

Puede verificar la integridad de una copia de este documento mediante la lectura del código QR adjunto o mediante el acceso a la dirección <https://ws050.juntadeandalucia.es/verificarFirma> indicando el código de VERIFICACIÓN

FIRMADO POR

RAQUEL MARIA ESPIN CRESPO

29/01/2025

VERIFICACIÓN

Pk2jmMURSWMFXCU9VKGJRQ2Q7H5BP3

PÁG. 258/2713



**RECINTOS PROPUESTOS**

REF.	REFERENCIA SIGPAC	CULTIVO	S/R	USO SIGPAC	Sup. Dec. admisible	Sup. Campo	Sup. Determ.	Sup. Resuelta
170000005958347	04-027-004-00025-0017	PASTOS PERMANENTES DE 5 O MAS AÑOS	S		1,76		1,76	1,76
170000005958348	04-027-004-00026-0003	PASTOS PERMANENTES DE 5 O MAS AÑOS	S		3,11		3,11	3,11
170000005958349	04-027-004-00032-0002	PASTOS PERMANENTES DE 5 O MAS AÑOS	S		4,03		4,03	4,03
170000005958350	04-027-004-00025-0003	PASTOS PERMANENTES DE 5 O MAS AÑOS	S		5,19		5,19	5,19
170000005958352	04-027-004-00016-0003	PASTOS PERMANENTES DE 5 O MAS AÑOS	S		2,00		2,00	2,00
170000005958354	04-027-004-00038-0013	PASTOS PERMANENTES DE 5 O MAS AÑOS	S		0,12		0,12	0,12
170000005958355	04-027-004-00035-0006	OLIVAR	S		0,09		0,09	0,09
170000005958356	04-027-004-00022-0021	PASTOS PERMANENTES DE 5 O MAS AÑOS	S		6,69		6,69	6,69
170000005958357	04-027-004-00038-0014	PASTOS PERMANENTES DE 5 O MAS AÑOS	S		1,28		1,28	1,28
170000005958359	04-027-004-00035-0008	OLIVAR	S		0,26		0,26	0,26
170000005958361	04-027-004-00035-0012	VIÑEDO VINIFICACIÓN	S		0,18		0,18	0,18
170000005958363	04-027-004-00020-0007	BARBECHO TRADICIONAL	S		1,25		1,25	1,25
170000005958364	04-034-011-00093-0004	BARBECHO TRADICIONAL	S		0,08		0,08	0,08
170000005958368	04-027-004-00032-0004	BARBECHO TRADICIONAL	S		1,65		1,65	1,65
170000005958371	04-027-004-00001-0002	OLIVAR	S		0,22		0,22	0,22
170000005958376	04-027-004-00020-0005	PASTOS PERMANENTES DE 5 O MAS AÑOS	S		2,51		2,51	2,51
170000005958377	04-027-004-00006-0010	BARBECHO TRADICIONAL	S		0,48		0,48	0,48
170000005958378	04-027-004-00010-0003	BARBECHO TRADICIONAL	S		1,80		1,80	1,80
170000005958379	04-034-011-00105-0006	BARBECHO TRADICIONAL	S		0,94		0,94	0,94
170000005958380	04-027-004-00025-0001	BARBECHO TRADICIONAL	R		0,20		0,20	0,20
170000005958381	04-034-011-00095-0006	BARBECHO TRADICIONAL	S		1,98		1,98	1,98
170000005958382	04-034-011-00094-0009	BARBECHO TRADICIONAL	S		0,08		0,08	0,08
170000005958383	04-034-011-00094-0009	BARBECHO TRADICIONAL	S		0,03		0,03	0,03
170000005958384	04-034-011-00094-0007	BARBECHO TRADICIONAL	S		0,69		0,69	0,69
170000005958385	04-034-011-00095-0008	BARBECHO TRADICIONAL	S		0,29		0,29	0,29
170000005958386	04-034-011-00095-0007	BARBECHO TRADICIONAL	S		0,96		0,96	0,96
170000005958387	04-027-004-00013-0003	PASTOS PERMANENTES DE 5 O MAS AÑOS	S		0,08		0,08	0,08
170000005958388	04-027-004-00013-0002	PASTOS PERMANENTES DE 5 O MAS AÑOS	S		0,05		0,05	0,05
170000005958389	04-027-004-00015-0002	PASTOS PERMANENTES DE 5 O MAS AÑOS	S		1,87		1,87	1,87
170000005958391	04-027-004-00007-0002	PASTOS PERMANENTES DE 5 O MAS AÑOS	S		0,11		0,11	0,11
170000005958393	04-027-004-00008-0001	PASTOS PERMANENTES DE 5 O MAS AÑOS	S		0,63		0,63	0,63
170000005958394	04-027-004-00011-0001	PASTOS PERMANENTES DE 5 O MAS AÑOS	S		1,65		1,65	1,65
170000005958395	04-027-004-00012-0001	PASTOS PERMANENTES DE 5 O MAS AÑOS	S		0,49		0,49	0,49
170000005958397	04-027-004-00003-0001	PASTOS PERMANENTES DE 5 O MAS AÑOS	S		0,03		0,03	0,03
170000005958400	04-027-004-00001-0003	PASTOS PERMANENTES DE 5 O MAS AÑOS	S		0,10		0,10	0,10
170000005958401	04-027-003-00064-0003	PASTOS PERMANENTES DE 5 O MAS AÑOS	S		0,97		0,97	0,97
170000005958402	04-027-004-00002-0001	PASTOS PERMANENTES DE 5 O MAS AÑOS	S		0,52		0,52	0,52
170000005958403	04-027-004-00009-0001	PASTOS PERMANENTES DE 5 O MAS AÑOS	S		1,05		1,05	1,05
170000005958404	04-027-004-00021-0012	BARBECHO TRADICIONAL	S		0,91		0,91	0,91
170000005958405	04-027-004-00026-0007	BARBECHO TRADICIONAL	S		3,25		3,25	3,25
170000005958406	04-027-004-00032-0001	BARBECHO TRADICIONAL	S		1,14		1,14	1,14
170000005958407	04-027-004-00033-0001	PASTOS PERMANENTES DE 5 O MAS AÑOS	S		0,05		0,05	0,05
170000005958408	04-027-004-00017-0004	BARBECHO TRADICIONAL	S		0,58		0,58	0,58
170000005958409	04-027-004-00014-0010	BARBECHO TRADICIONAL	S		0,77		0,77	0,77
170000005958410	04-027-004-00035-0016	PASTOS PERMANENTES DE 5 O MAS AÑOS	S		0,27		0,27	0,27
170000005958411	04-027-004-00035-0007	OLIVAR	S		0,16		0,16	0,16
170000005958413	04-027-004-00019-0007	PASTOS PERMANENTES DE 5 O MAS AÑOS	S		0,11		0,11	0,11
170000005958414	04-027-004-00025-0011	PASTOS PERMANENTES DE 5 O MAS AÑOS	S		0,14		0,14	0,14
170000005958415	04-027-004-00035-0014	PASTOS PERMANENTES DE 5 O MAS AÑOS	S		4,25		4,25	4,25
170000005958416	04-027-004-00024-0003	PASTOS PERMANENTES DE 5 O MAS AÑOS	S		0,75		0,75	0,75
170000005958417	04-027-004-00036-0002	PASTOS PERMANENTES DE 5 O MAS AÑOS	S		0,66		0,66	0,66
170000005958418	04-027-004-00019-0006	PASTOS PERMANENTES DE 5 O MAS AÑOS	S		0,02		0,02	0,02

(1) Con incidencias que retienen pago o deniegan el expediente.

(2) Se calcula sobre superficie declarada admisible.

(3) Aplicación del artículo 16 bis del RD 147/2023.

(4) Expediente con algunos recintos de pastos permanentes ubicados en espacios protegidos donde la carga ganadera mínima será 0,1 UGM/ha.

Puede verificar la integridad de una copia de este documento mediante la lectura del código QR adjunto o mediante el acceso a la dirección <https://ws050.juntadeandalucia.es/verificarFirma> indicando el código de VERIFICACIÓN

FIRMADO POR

RAQUEL MARIA ESPIN CRESPO

29/01/2025

VERIFICACIÓN

Pk2jmMURSWMFXCU9VKGJQRQ2Q7H5BP3

PÁG. 259/2713



**RECINTOS PROPUESTOS**

REF.	REFERENCIA SIGPAC	CULTIVO	S/R	USO SIGPAC	Sup. Dec. admisible	Sup. Campo	Sup. Determ.	Sup. Resuelta
170000005958419	04-027-004-00018-0003	PASTOS PERMANENTES DE 5 O MAS AÑOS	S		0,01		0,01	0,01
170000005958420	04-027-004-00018-0001	PASTOS PERMANENTES DE 5 O MAS AÑOS	S		0,10		0,10	0,10
170000005958423	04-027-004-00038-0009	PASTOS PERMANENTES DE 5 O MAS AÑOS	S		0,04		0,04	0,04
170000005958424	04-027-004-00038-0008	PASTOS PERMANENTES DE 5 O MAS AÑOS	S		0,04		0,04	0,04
170000005958426	04-027-004-00022-0023	ALMENDROS	S		0,29		0,29	0,29
170000005958427	04-027-004-00038-0001	ALMENDROS	S		0,11		0,11	0,11
170000005958428	04-027-004-00038-0002	ALMENDROS	S		0,13		0,13	0,13
170000005958429	04-027-004-00011-0002	ALMENDROS	S		0,11		0,11	0,11
170000005958430	04-027-004-00022-0024	ALMENDROS	S		0,30		0,30	0,30
170000005958431	04-027-003-00064-0001	ALMENDROS	S		0,29		0,29	0,29
170000005958433	04-027-004-00001-0001	ALMENDROS	S		1,22		1,22	1,22
170000005958434	04-027-003-00064-0004	ALMENDROS	S		0,13		0,13	0,13
170000005958435	04-027-004-00026-0001	ALMENDROS	S		0,26		0,26	0,26
170000005958436	04-027-004-00010-0012	ALMENDROS	S		0,11		0,11	0,11
170000005958438	04-027-004-00013-0004	ALMENDROS	S		0,25		0,25	0,25
170000005958439	04-027-004-00014-0009	ALMENDROS	S		0,97		0,97	0,97
170000005958442	04-027-004-00021-0009	ALMENDROS	S		0,61		0,61	0,61
170000005958443	04-027-004-00024-0005	ALMENDROS	S		0,36		0,36	0,36
170000005958445	04-027-004-00003-0004	ALMENDROS	S		0,94		0,94	0,94
170000005958446	04-027-004-00026-0002	ALMENDROS	S		0,90		0,90	0,90
170000005958447	04-034-011-00094-0006	ALMENDROS	S		1,34		1,34	1,34
170000005958449	04-027-004-00015-0008	ALMENDROS	S		0,27		0,27	0,27
170000005958451	04-027-004-00032-0003	ALMENDROS	S		0,36		0,36	0,36
170000005958452	04-034-011-00093-0006	ALMENDROS	S		1,93		1,93	1,93
170000005958454	04-027-002-00052-0004	ALMENDROS	S		0,50		0,50	0,50
170000005958455	04-027-004-00025-0005	ALMENDROS	S		0,81		0,81	0,81
170000005958456	04-027-004-00016-0016	ALMENDROS	S		0,25		0,25	0,25
170000005958457	04-027-004-00022-0022	ALMENDROS	S		0,19		0,19	0,19
170000005958458	04-027-004-00038-0003	ALMENDROS	S		0,32		0,32	0,32
170000005958459	04-027-004-00025-0010	ALMENDROS	S		0,09		0,09	0,09
170000005958460	04-027-004-00025-0012	ALMENDROS	S		2,08		2,08	2,08
170000005958461	04-027-004-00016-0013	ALMENDROS	S		0,44		0,44	0,44
170000005958464	04-027-004-00015-0009	ALMENDROS	S		1,72		1,72	1,72
170000005958465	04-027-004-00035-0002	ALMENDROS	S		1,64		1,64	1,64
170000005958466	04-027-004-00005-0001	ALMENDROS	S		0,40		0,40	0,40

INCIDENCIAS**INCIDENCIA DESCRIPCIÓN**

- 226 Recinto abandonado según SIGPAC por el que solicita alguna ayuda/práctica.
Recinto:04-027-004-00021-00015 Cultivo:104007 ALMENDROS-COMUNA Secano
Recinto:04-034-011-00094-00003 Cultivo:104010 ALMENDROS-DESMAYO ROJO Secano
- 238 Recinto cuyo CAP declarado es mayor al CAP prevalente y no presenta alegación al SIGPAC.
Recinto:04-027-003-00064-00006 Cultivo:62000 PASTOS PERMANENTES DE 5 O MAS AÑOS-SIN VARIEDAD Secano CAP prevalente: CAP declarado:100 Exceso de superficie (Hectáreas):0,03
Recinto:04-027-003-00064-00007 Cultivo:62000 PASTOS PERMANENTES DE 5 O MAS AÑOS-SIN VARIEDAD Secano CAP prevalente: CAP declarado:100 Exceso de superficie (Hectáreas):0,02
- 3790 Recinto declarado inactivo
Recinto:04-027-004-00016-00008 Cultivo: -
Recinto:04-027-004-00022-00010 Cultivo: -
- 3795 Recinto declarado con una situación de riesgo de abandono.
Recinto:04-027-004-00001-00006 Cultivo: -
Recinto:04-027-004-00020-00012 Cultivo: -
Recinto:04-027-004-00020-00013 Cultivo: -

(1) Con incidencias que retienen pago o deniegan el expediente.

(2) Se calcula sobre superficie declarada admisible.

(3) Aplicación del artículo 16 bis del RD 147/2023.

(4) Expediente con algunos recintos de pastos permanentes ubicados en espacios protegidos donde la carga ganadera mínima será 0,1 UGM/ha.

Puede verificar la integridad de una copia de este documento mediante la lectura del código QR adjunto o mediante el acceso a la dirección <https://ws050.juntadeandalucia.es/verificarFirma> indicando el código de VERIFICACIÓN

FIRMADO POR

RAQUEL MARIA ESPIN CRESPO

29/01/2025

VERIFICACIÓN

Pk2jmMURSWMFCU9VKGJQRQ2Q7H5BP3

PÁG. 260/2713



**INCIDENCIAS****INCIDENCIA DESCRIPCIÓN**

	Recinto:04-027-004-00035-00020 Cultivo: -
	Recinto:04-034-011-00105-00006 Cultivo: -
	Recinto:04-034-011-00106-00011 Cultivo: -
8227	Control por Monitorización sin respuesta por parte del productor y, por tanto, sin Juicio Experto de campo.
	Recinto:04-034-011-00094-00003 Cultivo:104010 ALMENDROS-DESMAYO ROJO
86121	Recinto superficie forrajera que no realiza la actividad de producción de pastoreo.
	Recinto:04-034-011-00072-00006 Cultivo:62000 PASTOS PERMANENTES DE 5 O MAS AÑOS-SIN VARIEDAD Secano Actividad Agraria del recinto:5
	Recinto:04-034-011-00093-00001 Cultivo:62000 PASTOS PERMANENTES DE 5 O MAS AÑOS-SIN VARIEDAD Secano Actividad Agraria del recinto:5
	Recinto:04-034-011-00093-00002 Cultivo:62000 PASTOS PERMANENTES DE 5 O MAS AÑOS-SIN VARIEDAD Secano Actividad Agraria del recinto:5
	Recinto:04-034-011-00093-00003 Cultivo:62000 PASTOS PERMANENTES DE 5 O MAS AÑOS-SIN VARIEDAD Secano Actividad Agraria del recinto:5
	Recinto:04-034-011-00094-00008 Cultivo:62000 PASTOS PERMANENTES DE 5 O MAS AÑOS-SIN VARIEDAD Secano Actividad Agraria del recinto:5
	Recinto:04-034-011-00094-00011 Cultivo:62000 PASTOS PERMANENTES DE 5 O MAS AÑOS-SIN VARIEDAD Secano Actividad Agraria del recinto:5
	Recinto:04-034-011-00095-00001 Cultivo:62000 PASTOS PERMANENTES DE 5 O MAS AÑOS-SIN VARIEDAD Secano Actividad Agraria del recinto:5
	Recinto:04-034-011-00105-00001 Cultivo:62000 PASTOS PERMANENTES DE 5 O MAS AÑOS-SIN VARIEDAD Secano Actividad Agraria del recinto:5
	Recinto:04-034-011-00105-00003 Cultivo:62000 PASTOS PERMANENTES DE 5 O MAS AÑOS-SIN VARIEDAD Secano Actividad Agraria del recinto:5
	Recinto:04-034-011-00105-00004 Cultivo:62000 PASTOS PERMANENTES DE 5 O MAS AÑOS-SIN VARIEDAD Secano Actividad Agraria del recinto:5
	Recinto:04-034-011-00105-00005 Cultivo:62000 PASTOS PERMANENTES DE 5 O MAS AÑOS-SIN VARIEDAD Secano Actividad Agraria del recinto:5
	Recinto:04-034-011-00105-00008 Cultivo:62000 PASTOS PERMANENTES DE 5 O MAS AÑOS-SIN VARIEDAD Secano Actividad Agraria del recinto:5
	Recinto:04-034-011-00105-00009 Cultivo:62000 PASTOS PERMANENTES DE 5 O MAS AÑOS-SIN VARIEDAD Secano Actividad Agraria del recinto:5
	Recinto:04-034-011-00105-00010 Cultivo:62000 PASTOS PERMANENTES DE 5 O MAS AÑOS-SIN VARIEDAD Secano Actividad Agraria del recinto:5
	Recinto:04-034-011-00105-00017 Cultivo:62000 PASTOS PERMANENTES DE 5 O MAS AÑOS-SIN VARIEDAD Secano Actividad Agraria del recinto:5
	Recinto:04-034-011-00105-00019 Cultivo:62000 PASTOS PERMANENTES DE 5 O MAS AÑOS-SIN VARIEDAD Secano Actividad Agraria del recinto:5
	Recinto:04-034-011-00106-00001 Cultivo:62000 PASTOS PERMANENTES DE 5 O MAS AÑOS-SIN VARIEDAD Secano Actividad Agraria del recinto:5
	Recinto:04-034-011-00106-00002 Cultivo:62000 PASTOS PERMANENTES DE 5 O MAS AÑOS-SIN VARIEDAD Secano Actividad Agraria del recinto:5
	Recinto:04-034-011-00106-00005 Cultivo:62000 PASTOS PERMANENTES DE 5 O MAS AÑOS-SIN VARIEDAD Secano Actividad Agraria del recinto:5
	Recinto:04-034-011-00106-00010 Cultivo:62000 PASTOS PERMANENTES DE 5 O MAS AÑOS-SIN VARIEDAD Secano Actividad Agraria del recinto:5
	Recinto:04-086-001-00002-00005 Cultivo:62000 PASTOS PERMANENTES DE 5 O MAS AÑOS-SIN VARIEDAD Secano Actividad Agraria del recinto:5
86122	Recinto superficie forrajera que realiza la actividad de producción de pastoreo y no declara el o los códigos del Registro de Explotaciones Ganaderas de Andalucía, REGA.
	Recinto:04-027-003-00064-00006 Cultivo:62000 PASTOS PERMANENTES DE 5 O MAS AÑOS-SIN VARIEDAD Secano
	Recinto:04-027-003-00064-00007 Cultivo:62000 PASTOS PERMANENTES DE 5 O MAS AÑOS-SIN VARIEDAD Secano
86124	Recinto de forrajera para Cálculo de Carga Ganadera que No pertenece a Explotación.
	Recinto:04-027-003-00064-00006 Cultivo:62000 PASTOS PERMANENTES DE 5 O MAS AÑOS-SIN VARIEDAD Secano
	Recinto:04-027-003-00064-00007 Cultivo:62000 PASTOS PERMANENTES DE 5 O MAS AÑOS-SIN VARIEDAD Secano

Datos considerados para el Cálculo de la Carga Ganadera del expediente

Superficie determinada para Cálculo Carga Ganadera: 63,27 ha

Carga Ganadera del Expediente: 0,77 ugm/ha

<u>Explotación</u>	<u>Especie</u>	<u>Ugm Calculada para CG</u>
ES040270001010	CAPRINA	48,59

(1) Con incidencias que retienen pago o deniegan el expediente.

(2) Se calcula sobre superficie declarada admisible.

(3) Aplicación del artículo 16 bis del RD 147/2023.

(4) Expediente con algunos recintos de pastos permanentes ubicados en espacios protegidos donde la carga ganadera mínima será 0,1 UGM/ha.

Puede verificar la integridad de una copia de este documento mediante la lectura del código QR adjunto o mediante el acceso a la dirección <https://ws050.juntadeandalucia.es/verificarFirma> indicando el código de VERIFICACIÓN

FIRMADO POR	RAQUEL MARIA ESPIN CRESPO	29/01/2025
VERIFICACIÓN	Pk2jmMURSWMFXCU9VKGJRQ2Q7H5BP3	PÁG. 261/2713



**Datos considerados para el Cálculo de la Carga Ganadera del expediente****Recintos Determinados para el Cálculo de Garga Ganadera**

REF.	REFERENCIA SIGPAC	CULTIVO	DESCRIPCIÓN CULTIVO	S/R	SUP. RESUELTA (ha)
-1446421	04-027-004-80002-00019	62000	PASTOS PERMANENTES DE 5 O MAS AÑOS-SIN VARIEDAD	S	0,83
-1446420	04-027-004-80002-00016	62000	PASTOS PERMANENTES DE 5 O MAS AÑOS-SIN VARIEDAD	S	0,04
-1446417	04-027-004-80002-00001	62000	PASTOS PERMANENTES DE 5 O MAS AÑOS-SIN VARIEDAD	S	0,43
-1446416	04-027-004-80001-00005	62000	PASTOS PERMANENTES DE 5 O MAS AÑOS-SIN VARIEDAD	S	0,23
-1446414	04-027-004-00041-00006	62000	PASTOS PERMANENTES DE 5 O MAS AÑOS-SIN VARIEDAD	S	0,01
-1446412	04-027-004-00021-00053	62000	PASTOS PERMANENTES DE 5 O MAS AÑOS-SIN VARIEDAD	S	0,06
-1446409	04-027-004-00019-00012	62000	PASTOS PERMANENTES DE 5 O MAS AÑOS-SIN VARIEDAD	S	0,04
-1446408	04-027-004-00016-00043	62000	PASTOS PERMANENTES DE 5 O MAS AÑOS-SIN VARIEDAD	S	0,02
-1446406	04-027-004-00016-00039	62000	PASTOS PERMANENTES DE 5 O MAS AÑOS-SIN VARIEDAD	S	0,02
-1446405	04-027-004-00014-00027	62000	PASTOS PERMANENTES DE 5 O MAS AÑOS-SIN VARIEDAD	S	0,08
-1446401	04-027-004-00005-00003	62000	PASTOS PERMANENTES DE 5 O MAS AÑOS-SIN VARIEDAD	S	0,08
-1028874	04-027-004-00035-00024	62000	PASTOS PERMANENTES DE 5 O MAS AÑOS-SIN VARIEDAD	S	0,03
-1028872	04-027-004-00035-00022	62000	PASTOS PERMANENTES DE 5 O MAS AÑOS-SIN VARIEDAD	S	0,02
-1028871	04-027-004-00035-00021	62000	PASTOS PERMANENTES DE 5 O MAS AÑOS-SIN VARIEDAD	S	0,01
-1028869	04-027-004-00035-00018	62000	PASTOS PERMANENTES DE 5 O MAS AÑOS-SIN VARIEDAD	S	0,01
-1028868	04-027-004-00035-00016	62000	PASTOS PERMANENTES DE 5 O MAS AÑOS-SIN VARIEDAD	S	0,01
-1028864	04-027-004-00032-00002	62000	PASTOS PERMANENTES DE 5 O MAS AÑOS-SIN VARIEDAD	S	0,01
-1028863	04-027-004-00026-00011	62000	PASTOS PERMANENTES DE 5 O MAS AÑOS-SIN VARIEDAD	S	0,03
-1028862	04-027-004-00026-00010	62000	PASTOS PERMANENTES DE 5 O MAS AÑOS-SIN VARIEDAD	S	0,02
-1028861	04-027-004-00026-00003	62000	PASTOS PERMANENTES DE 5 O MAS AÑOS-SIN VARIEDAD	S	0,01
-1028859	04-027-004-00025-00027	62000	PASTOS PERMANENTES DE 5 O MAS AÑOS-SIN VARIEDAD	S	0,02
-1028858	04-027-004-00025-00026	62000	PASTOS PERMANENTES DE 5 O MAS AÑOS-SIN VARIEDAD	S	0,03
-1028857	04-027-004-00025-00025	62000	PASTOS PERMANENTES DE 5 O MAS AÑOS-SIN VARIEDAD	S	0,02
-1028856	04-027-004-00025-00024	62000	PASTOS PERMANENTES DE 5 O MAS AÑOS-SIN VARIEDAD	S	0,03
-1028855	04-027-004-00025-00023	62000	PASTOS PERMANENTES DE 5 O MAS AÑOS-SIN VARIEDAD	S	0,04
-1028854	04-027-004-00025-00022	62000	PASTOS PERMANENTES DE 5 O MAS AÑOS-SIN VARIEDAD	S	0,01
-1028853	04-027-004-00025-00021	62000	PASTOS PERMANENTES DE 5 O MAS AÑOS-SIN VARIEDAD	S	0,03
-1028851	04-027-004-00025-00003	62000	PASTOS PERMANENTES DE 5 O MAS AÑOS-SIN VARIEDAD	S	0,01
-1028850	04-027-004-00025-00003	62000	PASTOS PERMANENTES DE 5 O MAS AÑOS-SIN VARIEDAD	S	0,01
-1028849	04-027-004-00025-00003	62000	PASTOS PERMANENTES DE 5 O MAS AÑOS-SIN VARIEDAD	S	0,01
-1028848	04-027-004-00025-00003	62000	PASTOS PERMANENTES DE 5 O MAS AÑOS-SIN VARIEDAD	S	0,01
-1028847	04-027-004-00025-00003	62000	PASTOS PERMANENTES DE 5 O MAS AÑOS-SIN VARIEDAD	S	0,01
-1028843	04-027-004-00021-00032	62000	PASTOS PERMANENTES DE 5 O MAS AÑOS-SIN VARIEDAD	S	0,01
-1028841	04-027-004-00021-00028	62000	PASTOS PERMANENTES DE 5 O MAS AÑOS-SIN VARIEDAD	S	0,06
-1028840	04-027-004-00021-00026	62000	PASTOS PERMANENTES DE 5 O MAS AÑOS-SIN VARIEDAD	S	0,13

(1) Con incidencias que retienen pago o deniegan el expediente.

(2) Se calcula sobre superficie declarada admisible.

(3) Aplicación del artículo 16 bis del RD 147/2023.

(4) Expediente con algunos recintos de pastos permanentes ubicados en espacios protegidos donde la carga ganadera mínima será 0,1 UGM/ha.

Puede verificar la integridad de una copia de este documento mediante la lectura del código QR adjunto o mediante el acceso a la dirección <https://ws050.juntadeandalucia.es/verificarFirma> indicando el código de VERIFICACIÓN

FIRMADO POR

RAQUEL MARIA ESPIN CRESPO

29/01/2025

VERIFICACIÓN

Pk2jmMURSWMFXC9VKGJRQ2Q7H5BP3

PÁG. 262/2713



**Recintos Determinados para el Cálculo de Garga Ganadera**

REF.	REFERENCIA SIGPAC	CULTIVO	DESCRIPCIÓN CULTIVO	S/R	SUP. RESUELTA (ha)
-1028835	04-027-004-00021-00018	62000	PASTOS PERMANENTES DE 5 O MAS AÑOS-SIN VARIEDAD	S	0,21
-1028826	04-027-004-00018-00009	62000	PASTOS PERMANENTES DE 5 O MAS AÑOS-SIN VARIEDAD	S	1,05
-1028823	04-027-004-00015-00021	62000	PASTOS PERMANENTES DE 5 O MAS AÑOS-SIN VARIEDAD	S	0,03
-1028822	04-027-004-00015-00019	62000	PASTOS PERMANENTES DE 5 O MAS AÑOS-SIN VARIEDAD	S	0,07
-1028820	04-027-004-00015-00017	62000	PASTOS PERMANENTES DE 5 O MAS AÑOS-SIN VARIEDAD	S	0,03
-1028819	04-027-004-00015-00016	62000	PASTOS PERMANENTES DE 5 O MAS AÑOS-SIN VARIEDAD	S	0,01
-1028818	04-027-004-00015-00015	62000	PASTOS PERMANENTES DE 5 O MAS AÑOS-SIN VARIEDAD	S	0,02
-1028816	04-027-004-00013-00015	62000	PASTOS PERMANENTES DE 5 O MAS AÑOS-SIN VARIEDAD	S	0,02
-1028812	04-027-004-00010-00026	62000	PASTOS PERMANENTES DE 5 O MAS AÑOS-SIN VARIEDAD	S	0,03
-1028811	04-027-004-00010-00025	62000	PASTOS PERMANENTES DE 5 O MAS AÑOS-SIN VARIEDAD	S	0,01
-1028809	04-027-004-00010-00022	62000	PASTOS PERMANENTES DE 5 O MAS AÑOS-SIN VARIEDAD	S	0,03
-1028802	04-027-004-00005-00002	62000	PASTOS PERMANENTES DE 5 O MAS AÑOS-SIN VARIEDAD	S	0,11
-1028801	04-027-004-00003-00005	62000	PASTOS PERMANENTES DE 5 O MAS AÑOS-SIN VARIEDAD	S	0,02
-1028797	04-027-004-00001-00004	62000	PASTOS PERMANENTES DE 5 O MAS AÑOS-SIN VARIEDAD	S	0,08
-1028796	04-027-003-00064-00005	62000	PASTOS PERMANENTES DE 5 O MAS AÑOS-SIN VARIEDAD	S	0,04
-1028794	04-027-002-00052-00008	62000	PASTOS PERMANENTES DE 5 O MAS AÑOS-SIN VARIEDAD	S	0,18
-1028791	04-027-002-00052-00006	62000	PASTOS PERMANENTES DE 5 O MAS AÑOS-SIN VARIEDAD	S	0,03
-123094	04-027-004-00018-00007	62000	PASTOS PERMANENTES DE 5 O MAS AÑOS-SIN VARIEDAD	S	0,47
-123093	04-027-004-00018-00006	62000	PASTOS PERMANENTES DE 5 O MAS AÑOS-SIN VARIEDAD	S	0,91
-123092	04-027-004-00002-00002	62000	PASTOS PERMANENTES DE 5 O MAS AÑOS-SIN VARIEDAD	S	0,08
5252464	04-027-002-00052-00001	62000	PASTOS PERMANENTES DE 5 O MAS AÑOS-SIN VARIEDAD	S	2,99
5252494	04-027-004-00003-00003	62000	PASTOS PERMANENTES DE 5 O MAS AÑOS-SIN VARIEDAD	S	2,37
5252499	04-027-004-00006-00006	62000	PASTOS PERMANENTES DE 5 O MAS AÑOS-SIN VARIEDAD	S	0,95
5252526	04-027-004-00010-00010	62000	PASTOS PERMANENTES DE 5 O MAS AÑOS-SIN VARIEDAD	S	0,68
5252534	04-027-004-00010-00011	62000	PASTOS PERMANENTES DE 5 O MAS AÑOS-SIN VARIEDAD	S	1,76
5252571	04-027-004-00010-00020	62000	PASTOS PERMANENTES DE 5 O MAS AÑOS-SIN VARIEDAD	S	0,82
5252697	04-027-004-00016-00020	62000	PASTOS PERMANENTES DE 5 O MAS AÑOS-SIN VARIEDAD	S	1,11
5252705	04-027-004-00021-00002	62000	PASTOS PERMANENTES DE 5 O MAS AÑOS-SIN VARIEDAD	S	3,46
5511994	04-027-004-00022-00017	62000	PASTOS PERMANENTES DE 5 O MAS AÑOS-SIN VARIEDAD	S	0,08
170000005958343	04-027-004-00018-00002	62000	PASTOS PERMANENTES DE 5 O MAS AÑOS-SIN VARIEDAD	S	1,49
170000005958347	04-027-004-00025-00017	62000	PASTOS PERMANENTES DE 5 O MAS AÑOS-SIN VARIEDAD	S	1,76
170000005958348	04-027-004-00026-00003	62000	PASTOS PERMANENTES DE 5 O MAS AÑOS-SIN VARIEDAD	S	3,11
170000005958349	04-027-004-00032-00002	62000	PASTOS PERMANENTES DE 5 O MAS AÑOS-SIN VARIEDAD	S	4,03
170000005958350	04-027-004-00025-00003	62000	PASTOS PERMANENTES DE 5 O MAS AÑOS-SIN VARIEDAD	S	5,19
170000005958352	04-027-004-00016-00003	62000	PASTOS PERMANENTES DE 5 O MAS AÑOS-SIN VARIEDAD	S	2,00
170000005958354	04-027-004-00038-00013	62000	PASTOS PERMANENTES DE 5 O MAS AÑOS-SIN VARIEDAD	S	0,12
170000005958356	04-027-004-00022-00021	62000	PASTOS PERMANENTES DE 5 O MAS AÑOS-SIN VARIEDAD	S	6,69

(1) Con incidencias que retienen pago o deniegan el expediente.

(2) Se calcula sobre superficie declarada admisible.

(3) Aplicación del artículo 16 bis del RD 147/2023.

(4) Expediente con algunos recintos de pastos permanentes ubicados en espacios protegidos donde la carga ganadera mínima será 0,1 UGM/ha.

Puede verificar la integridad de una copia de este documento mediante la lectura del código QR adjunto o mediante el acceso a la dirección <https://ws050.juntadeandalucia.es/verificarFirma> indicando el código de VERIFICACIÓN

FIRMADO POR

RAQUEL MARIA ESPIN CRESPO

29/01/2025

VERIFICACIÓN

Pk2jmMURSWMFXCU9VKGJRQ2Q7H5BP3

PÁG. 263/2713





Recintos Determinados para el Cálculo de Garga Ganadera

REF.	REFERENCIA SIGPAC	CULTIVO	DESCRIPCIÓN CULTIVO	S/R	SUP. RESUELTA (ha)
170000005958357	04-027-004-00038-00014	62000	PASTOS PERMANENTES DE 5 O MAS AÑOS-SIN VARIEDAD	S	1,28
170000005958367	04-095-003-00008-00002	62000	PASTOS PERMANENTES DE 5 O MAS AÑOS-SIN VARIEDAD	S	0,16
170000005958369	04-095-003-00008-00003	62000	PASTOS PERMANENTES DE 5 O MAS AÑOS-SIN VARIEDAD	S	0,87
170000005958376	04-027-004-00020-00005	62000	PASTOS PERMANENTES DE 5 O MAS AÑOS-SIN VARIEDAD	S	2,51
170000005958387	04-027-004-00013-00003	62000	PASTOS PERMANENTES DE 5 O MAS AÑOS-SIN VARIEDAD	S	0,08
170000005958388	04-027-004-00013-00002	62000	PASTOS PERMANENTES DE 5 O MAS AÑOS-SIN VARIEDAD	S	0,05
170000005958389	04-027-004-00015-00002	62000	PASTOS PERMANENTES DE 5 O MAS AÑOS-SIN VARIEDAD	S	1,87
170000005958391	04-027-004-00007-00002	62000	PASTOS PERMANENTES DE 5 O MAS AÑOS-SIN VARIEDAD	S	0,11
170000005958393	04-027-004-00008-00001	62000	PASTOS PERMANENTES DE 5 O MAS AÑOS-SIN VARIEDAD	S	0,63
170000005958394	04-027-004-00011-00001	62000	PASTOS PERMANENTES DE 5 O MAS AÑOS-SIN VARIEDAD	S	1,65
170000005958395	04-027-004-00012-00001	62000	PASTOS PERMANENTES DE 5 O MAS AÑOS-SIN VARIEDAD	S	0,49
170000005958397	04-027-004-00003-00001	62000	PASTOS PERMANENTES DE 5 O MAS AÑOS-SIN VARIEDAD	S	0,03
170000005958400	04-027-004-00001-00003	62000	PASTOS PERMANENTES DE 5 O MAS AÑOS-SIN VARIEDAD	S	0,10
170000005958401	04-027-003-00064-00003	62000	PASTOS PERMANENTES DE 5 O MAS AÑOS-SIN VARIEDAD	S	0,97
170000005958402	04-027-004-00002-00001	62000	PASTOS PERMANENTES DE 5 O MAS AÑOS-SIN VARIEDAD	S	0,52
170000005958403	04-027-004-00009-00001	62000	PASTOS PERMANENTES DE 5 O MAS AÑOS-SIN VARIEDAD	S	1,05
170000005958407	04-027-004-00033-00001	62000	PASTOS PERMANENTES DE 5 O MAS AÑOS-SIN VARIEDAD	S	0,05
170000005958410	04-027-004-00035-00016	62000	PASTOS PERMANENTES DE 5 O MAS AÑOS-SIN VARIEDAD	S	0,27
170000005958413	04-027-004-00019-00007	62000	PASTOS PERMANENTES DE 5 O MAS AÑOS-SIN VARIEDAD	S	0,11
170000005958414	04-027-004-00025-00011	62000	PASTOS PERMANENTES DE 5 O MAS AÑOS-SIN VARIEDAD	S	0,14
170000005958415	04-027-004-00035-00014	62000	PASTOS PERMANENTES DE 5 O MAS AÑOS-SIN VARIEDAD	S	4,25
170000005958416	04-027-004-00024-00003	62000	PASTOS PERMANENTES DE 5 O MAS AÑOS-SIN VARIEDAD	S	0,75
170000005958417	04-027-004-00036-00002	62000	PASTOS PERMANENTES DE 5 O MAS AÑOS-SIN VARIEDAD	S	0,66
170000005958418	04-027-004-00019-00006	62000	PASTOS PERMANENTES DE 5 O MAS AÑOS-SIN VARIEDAD	S	0,02
170000005958419	04-027-004-00018-00003	62000	PASTOS PERMANENTES DE 5 O MAS AÑOS-SIN VARIEDAD	S	0,01
170000005958420	04-027-004-00018-00001	62000	PASTOS PERMANENTES DE 5 O MAS AÑOS-SIN VARIEDAD	S	0,10
170000005958423	04-027-004-00038-00009	62000	PASTOS PERMANENTES DE 5 O MAS AÑOS-SIN VARIEDAD	S	0,04
170000005958424	04-027-004-00038-00008	62000	PASTOS PERMANENTES DE 5 O MAS AÑOS-SIN VARIEDAD	S	0,04

Incidencias de carga ganadera

INCIDENCIA DESCRIPCIÓN

238	Recinto cuyo CAP declarado es mayor al CAP prevalente y no presenta alegación al SIGPAC. Recinto:04-027-003-00064-00007 Cultivo:62000 PASTOS PERMANENTES DE 5 O MAS AÑOS-SIN VARIEDAD Secano CAP prevalente: CAP declarado:100 Exceso de superficie (Hectáreas):0,02 Recinto:04-027-003-00064-00006 Cultivo:62000 PASTOS PERMANENTES DE 5 O MAS AÑOS-SIN VARIEDAD Secano CAP prevalente: CAP declarado:100 Exceso de superficie (Hectáreas):0,03
3795	Recinto declarado con una situación de riesgo de abandono. Recinto:04-034-011-00106-00011 Cultivo: - Recinto:04-027-004-00035-00020 Cultivo: - Recinto:04-027-004-00020-00013 Cultivo: - Recinto:04-027-004-00020-00012 Cultivo: - Recinto:04-027-004-00001-00006 Cultivo: -

(1) Con incidencias que retienen pago o deniegan el expediente.

(2) Se calcula sobre superficie declarada admisible.

(3) Aplicación del artículo 16 bis del RD 147/2023.

(4) Expediente con algunos recintos de pastos permanentes ubicados en espacios protegidos donde la carga ganadera mínima será 0,1 UGM/ha.

Puede verificar la integridad de una copia de este documento mediante la lectura del código QR adjunto o mediante el acceso a la dirección <https://ws050.juntadeandalucia.es/verificarFirma> indicando el código de VERIFICACIÓN

FIRMADO POR	RAQUEL MARIA ESPIN CRESPO	29/01/2025
VERIFICACIÓN	Pk2jmMURSWMFXCU9VKGJQRQ2Q7H5BP3	PÁG. 264/2713





	Recinto:04-034-011-00105-00006 Cultivo: -
86122	Recinto superficie forrajera que realiza la actividad de producción de pastoreo y no declara el o los códigos del Registro de Explotaciones Ganaderas de Andalucía, REGA. Recinto:04-027-003-00064-00007 Cultivo:62000 PASTOS PERMANENTES DE 5 O MAS AÑOS-SIN VARIEDAD Secano Recinto:04-027-003-00064-00006 Cultivo:62000 PASTOS PERMANENTES DE 5 O MAS AÑOS-SIN VARIEDAD Secano
86124	Recinto de forrajera para Cálculo de Carga Ganadera que No pertenece a Explotación. Recinto:04-027-003-00064-00007 Cultivo:62000 PASTOS PERMANENTES DE 5 O MAS AÑOS-SIN VARIEDAD Secano Recinto:04-027-003-00064-00006 Cultivo:62000 PASTOS PERMANENTES DE 5 O MAS AÑOS-SIN VARIEDAD Secano
86128	Recinto de Forrajeras que no ha contabilizado para Carga Ganadera por no tener una explotación válida para el cálculo de la Carga Ganadera Recinto:04-027-003-00064-00007 Cultivo:62 PASTOS PERMANENTES DE 5 O MAS AÑOS- Recinto:04-027-003-00064-00006 Cultivo:62 PASTOS PERMANENTES DE 5 O MAS AÑOS-
86132	Recinto superficie forrajera que no realiza la actividad de producción de pastoreo. Recinto:04-034-011-00106-00011 Cultivo:20000 BARBECHO TRADICIONAL-SIN VARIEDAD Secano Recinto:04-034-011-00106-00010 Cultivo:62000 PASTOS PERMANENTES DE 5 O MAS AÑOS-SIN VARIEDAD Secano Recinto:04-034-011-00105-00019 Cultivo:62000 PASTOS PERMANENTES DE 5 O MAS AÑOS-SIN VARIEDAD Secano Recinto:04-034-011-00105-00017 Cultivo:62000 PASTOS PERMANENTES DE 5 O MAS AÑOS-SIN VARIEDAD Secano Recinto:04-034-011-00105-00016 Cultivo:20000 BARBECHO TRADICIONAL-SIN VARIEDAD Secano Recinto:04-027-004-00035-00020 Cultivo:20000 BARBECHO TRADICIONAL-SIN VARIEDAD Secano Recinto:04-027-004-00020-00013 Cultivo:20000 BARBECHO TRADICIONAL-SIN VARIEDAD Secano Recinto:04-027-004-00020-00012 Cultivo:20000 BARBECHO TRADICIONAL-SIN VARIEDAD Secano Recinto:04-027-004-00001-00006 Cultivo:20000 BARBECHO TRADICIONAL-SIN VARIEDAD Secano Recinto:04-034-011-00072-00006 Cultivo:62000 PASTOS PERMANENTES DE 5 O MAS AÑOS-SIN VARIEDAD Secano Recinto:04-034-011-00106-00005 Cultivo:62000 PASTOS PERMANENTES DE 5 O MAS AÑOS-SIN VARIEDAD Secano Recinto:04-034-011-00105-00010 Cultivo:62000 PASTOS PERMANENTES DE 5 O MAS AÑOS-SIN VARIEDAD Secano Recinto:04-034-011-00105-00009 Cultivo:62000 PASTOS PERMANENTES DE 5 O MAS AÑOS-SIN VARIEDAD Secano Recinto:04-034-011-00105-00008 Cultivo:62000 PASTOS PERMANENTES DE 5 O MAS AÑOS-SIN VARIEDAD Secano Recinto:04-034-011-00093-00004 Cultivo:20000 BARBECHO TRADICIONAL-SIN VARIEDAD Secano Recinto:04-034-011-00105-00001 Cultivo:62000 PASTOS PERMANENTES DE 5 O MAS AÑOS-SIN VARIEDAD Secano Recinto:04-034-011-00105-00004 Cultivo:62000 PASTOS PERMANENTES DE 5 O MAS AÑOS-SIN VARIEDAD Secano Recinto:04-034-011-00106-00002 Cultivo:62000 PASTOS PERMANENTES DE 5 O MAS AÑOS-SIN VARIEDAD Secano Recinto:04-034-011-00094-00011 Cultivo:62000 PASTOS PERMANENTES DE 5 O MAS AÑOS-SIN VARIEDAD Secano Recinto:04-034-011-00105-00005 Cultivo:62000 PASTOS PERMANENTES DE 5 O MAS AÑOS-SIN VARIEDAD Secano Recinto:04-027-004-00020-00007 Cultivo:20000 BARBECHO TRADICIONAL-SIN VARIEDAD Secano Recinto:04-034-011-00093-00004 Cultivo:20000 BARBECHO TRADICIONAL-SIN VARIEDAD Secano Recinto:04-034-011-00095-00001 Cultivo:62000 PASTOS PERMANENTES DE 5 O MAS AÑOS-SIN VARIEDAD Secano Recinto:04-027-004-00032-00004 Cultivo:20000 BARBECHO TRADICIONAL-SIN VARIEDAD Secano Recinto:04-034-011-00093-00002 Cultivo:62000 PASTOS PERMANENTES DE 5 O MAS AÑOS-SIN VARIEDAD Secano Recinto:04-034-011-00093-00003 Cultivo:62000 PASTOS PERMANENTES DE 5 O MAS AÑOS-SIN VARIEDAD Secano Recinto:04-034-011-00105-00003 Cultivo:62000 PASTOS PERMANENTES DE 5 O MAS AÑOS-SIN VARIEDAD Secano Recinto:04-034-011-00094-00008 Cultivo:62000 PASTOS PERMANENTES DE 5 O MAS AÑOS-SIN VARIEDAD Secano Recinto:04-027-004-00006-00010 Cultivo:20000 BARBECHO TRADICIONAL-SIN VARIEDAD Secano Recinto:04-027-004-00010-00003 Cultivo:20000 BARBECHO TRADICIONAL-SIN VARIEDAD Secano Recinto:04-034-011-00105-00006 Cultivo:20000 BARBECHO TRADICIONAL-SIN VARIEDAD Secano Recinto:04-027-004-00025-00001 Cultivo:20000 BARBECHO TRADICIONAL-SIN VARIEDAD Regadio Recinto:04-034-011-00095-00006 Cultivo:20000 BARBECHO TRADICIONAL-SIN VARIEDAD Secano Recinto:04-034-011-00094-00009 Cultivo:20000 BARBECHO TRADICIONAL-SIN VARIEDAD Secano Recinto:04-034-011-00094-00009 Cultivo:20000 BARBECHO TRADICIONAL-SIN VARIEDAD Secano Recinto:04-034-011-00094-00007 Cultivo:20000 BARBECHO TRADICIONAL-SIN VARIEDAD Secano Recinto:04-034-011-00095-00008 Cultivo:20000 BARBECHO TRADICIONAL-SIN VARIEDAD Secano Recinto:04-034-011-00095-00007 Cultivo:20000 BARBECHO TRADICIONAL-SIN VARIEDAD Secano Recinto:04-027-004-00021-00012 Cultivo:20000 BARBECHO TRADICIONAL-SIN VARIEDAD Secano Recinto:04-027-004-00026-00007 Cultivo:20000 BARBECHO TRADICIONAL-SIN VARIEDAD Secano Recinto:04-027-004-00032-00001 Cultivo:20000 BARBECHO TRADICIONAL-SIN VARIEDAD Secano Recinto:04-027-004-00017-00004 Cultivo:20000 BARBECHO TRADICIONAL-SIN VARIEDAD Secano Recinto:04-027-004-00014-00010 Cultivo:20000 BARBECHO TRADICIONAL-SIN VARIEDAD Secano Recinto:04-034-011-00106-00001 Cultivo:62000 PASTOS PERMANENTES DE 5 O MAS AÑOS-SIN VARIEDAD Secano Recinto:04-086-001-00002-00005 Cultivo:62000 PASTOS PERMANENTES DE 5 O MAS AÑOS-SIN VARIEDAD Secano Recinto:04-034-011-00093-00001 Cultivo:62000 PASTOS PERMANENTES DE 5 O MAS AÑOS-SIN VARIEDAD Secano

(1) Con incidencias que retienen pago o deniegan el expediente.

(2) Se calcula sobre superficie declarada admisible.

(3) Aplicación del artículo 16 bis del RD 147/2023.

(4) Expediente con algunos recintos de pastos permanentes ubicados en espacios protegidos donde la carga ganadera mínima será 0,1 UGM/ha.

Puede verificar la integridad de una copia de este documento mediante la lectura del código QR adjunto o mediante el acceso a la dirección <https://ws050.juntadeandalucia.es/verificarFirma> indicando el código de VERIFICACIÓN

FIRMADO POR

RAQUEL MARIA ESPIN CRESPO

29/01/2025

VERIFICACIÓN

Pk2jmMURSWMFXCU9VKGJRQ2Q7H5BP3

PÁG. 265/2713





APELLIDOS Y NOMBRE / RAZÓN SOCIAL

MOLINA GARCIA JUAN SALVADOR

NIF

****1566*

EXPEDIENTE

1136103

RESOLUCIÓN

CONCESIÓN DE LA AYUDA

DATOS DE MANTENIMIENTO UNIDADES

GRUPO DE PAGO

ZONAS DE MONTAÑA

**Sup. Dec.
Admisible**

37,47

**Sup.
Resuelta**

37,45

Sobredecl.

0,02

% Sobredecl.

0,05

RESUMEN DE PAGOS

	IMPORTE (Euros)			
	RESUELTO	FEADER	MAPA	CAPADR
Pago realizado	2.044,91	1.738,17	200,61	106,13

APLICACIÓN DE REDUCCIONES Y PENALIZACIONES (%)

Criterios de subvencionabilidad (1)	Presentación tardía	Omisión declaración	Condicionabilidad
0,00	0,00	0,00	0,00

IMPORTE (Euros)

Calculado(2)	Reducción	Penalización	Reducción Penalización (3)	Penalización adicional	Resuelto	FEADER	MAPA	CAPADR
2.046,00 €	1,09 €	0,00 €	0,00 €	0,00 €	2.044,91 €	1.738,17 €	200,61 €	106,13 €
Importe Unitario:	93,00 €	Nuevo Importe Unitario:	54,60 €					

(1) Con incidencias que retienen pago o deniegan el expediente.

(2) Se calcula sobre superficie declarada admisible.

(3) Aplicación del artículo 16 bis del RD 147/2023.

(4) Expediente con algunos recintos de pastos permanentes ubicados en espacios protegidos donde la carga ganadera mínima será 0,1 UGM/ha.

Puede verificar la integridad de una copia de este documento mediante la lectura del código QR adjunto o mediante el acceso a la dirección <https://ws050.juntadeandalucia.es/verificarFirma> indicando el código de VERIFICACIÓN

FIRMADO POR	RAQUEL MARIA ESPIN CRESPO	29/01/2025	
VERIFICACIÓN	Pk2jmMURSWMFXCU9VKGJQRQ2Q7H5BP3	PÁG. 266/2713	

**RECINTOS PROPUESTOS**

REF.	REFERENCIA SIGPAC	CULTIVO	S/R	USO SIGPAC	Sup. Dec. admisible	Sup. Campo	Sup. Determ.	Sup. Resulta
-1324055	04-086-019-00001-0002	OTROS FRUTALES	S		0,01		0,01	0,01
-1324025	04-086-017-00712-0001	ALMENDROS	S		0,03		0,03	0,03
-1324009	04-086-017-00220-0211	HIGUERA	S		0,12		0,12	0,12
-1323663	04-086-017-00220-0177	OLIVAR	S		0,28		0,28	0,28
-1126517	04-086-017-00220-0184	ALMENDROS	S		1,83		1,83	1,83
-756707	04-086-017-00644-0001	ALMENDROS	S		0,06		0,06	0,06
-754303	04-086-026-00013-0014	OLIVAR	S		0,03		0,03	0,03
-754302	04-086-019-00457-0030	PASTOS PERMANENTES DE 5 O MAS AÑOS	S		0,01		0,01	0,01
-754301	04-086-017-00646-0001	ALMENDROS	S		0,16		0,16	0,16
-754300	04-086-017-00644-0004	OLIVAR	S		0,03		0,03	0,03
-754299	04-086-017-00644-0003	ALMENDROS	S		0,04		0,04	0,04
-754297	04-086-017-00220-0231	BARBECHO TRADICIONAL	S		1,14		1,14	1,14
-754296	04-086-017-00220-0230	ALGARROBO	S		0,05		0,05	0,05
-565708	04-086-017-00220-0229	FRUTOS DE CÁSCARA	S		0,07		0,07	0,07
-88894	04-086-019-00418-0002	OLIVAR	S		0,20		0,20	0,20
-88548	04-086-017-00220-0003	FRUTOS DE CÁSCARA	S		2,03		2,03	2,03
-27387	04-086-019-00457-0003	FRUTOS DE CÁSCARA	S		6,24		6,24	6,24
-27320	04-086-017-00220-0226	OTROS FRUTALES	S		0,03		0,03	0,03
-27319	04-086-017-00220-0225	OTROS FRUTALES	S		0,06		0,06	0,06
-27317	04-086-017-00220-0223	OTROS FRUTALES	S		0,01		0,01	0,01
-27316	04-086-017-00220-0224	OTROS FRUTALES	S		0,03		0,03	0,03
-27088	04-086-017-00220-0227	OTROS FRUTALES	S		0,04		0,04	0,04
-27072	04-086-017-00220-0222	OTROS FRUTALES	S		0,01		0,01	0,01
-27044	04-086-019-00457-0002	OLIVAR	S		2,68		2,68	2,68
-26900	04-086-017-00220-0003	OLIVAR	S		0,06		0,06	0,06
4129505	04-086-054-00266-0005	ALMENDROS	S		0,25		0,25	0,25
4129525	04-086-054-00266-0003	ALMENDROS	S		0,19		0,19	0,19
170000006849498	04-086-019-00003-0004	OLIVAR	S		0,02		0,02	0,02
170000006849506	04-086-026-00013-0013	PASTOS PERMANENTES DE 5 O MAS AÑOS	S		0,02		0,02	0,02
170000006849508	04-086-026-00013-0005	PASTOS PERMANENTES DE 5 O MAS AÑOS	S		0,03		0,03	0,03
170000006849511	04-086-026-00104-0004	PASTOS PERMANENTES DE 5 O MAS AÑOS	S		0,02		0,02	0,02
170000006849513	04-086-026-00196-0001	OLIVAR	S		0,08		0,08	0,08
170000006849514	04-086-026-00197-0003	OLIVAR	S		0,22		0,22	0,22
170000006849515	04-086-019-00457-0024	ALMENDROS	S		0,12		0,12	0,12
170000006849516	04-086-026-00197-0004	BARBECHO TRADICIONAL	S		0,01		0,01	0,01
170000006849517	04-086-019-00457-0019	BARBECHO TRADICIONAL	S		0,06		0,06	0,06
170000006849522	04-086-017-00487-0003	PASTOS PERMANENTES DE 5 O MAS AÑOS	S		6,79		6,79	6,79
170000006849525	04-086-017-00220-0143	PASTOS PERMANENTES DE 5 O MAS AÑOS	S		0,01		0,01	0,01
170000006849527	04-086-017-00220-0139	PASTOS PERMANENTES DE 5 O MAS AÑOS	S		0,14		0,14	0,14
170000006849528	04-086-017-00220-0141	PASTOS PERMANENTES DE 5 O MAS AÑOS	S		0,03		0,03	0,03
170000006849529	04-086-026-00117-0003	OLIVAR	S		0,06		0,06	0,06
170000006849534	04-086-019-00003-0005	PASTOS PERMANENTES DE 5 O MAS AÑOS	S		0,05		0,05	0,05
170000006849535	04-086-026-00013-0001	OLIVAR	S		1,94		1,94	1,94
170000006849537	04-086-026-00114-0001	OLIVAR	S		0,10		0,10	0,10
170000006849544	04-086-017-00220-0148	OLIVAR	S		0,01		0,01	0,01
170000006849547	04-086-017-00220-0070	OLIVAR	S		0,45		0,45	0,45
170000006849552	04-086-026-00117-0001	BARBECHO TRADICIONAL	S		0,06		0,06	0,06
170000006849553	04-086-017-00220-0132	NARANJO	S		0,15		0,15	0,15
170000006849554	04-086-017-00220-0136	PASTOS PERMANENTES DE 5 O MAS AÑOS	S		0,33		0,33	0,33
170000006849555	04-086-017-00220-0005	PASTOS PERMANENTES DE 5 O MAS AÑOS	S		0,01		0,01	0,01
170000006849556	04-086-017-00710-0013	ALMENDROS	S		0,03		0,03	0,03
170000006849557	04-086-017-00220-0006	ALMENDROS	S		0,12		0,12	0,12

(1) Con incidencias que retienen pago o deniegan el expediente.

(2) Se calcula sobre superficie declarada admisible.

(3) Aplicación del artículo 16 bis del RD 147/2023.

(4) Expediente con algunos recintos de pastos permanentes ubicados en espacios protegidos donde la carga ganadera mínima será 0,1 UGM/ha.

Puede verificar la integridad de una copia de este documento mediante la lectura del código QR adjunto o mediante el acceso a la dirección <https://ws050.juntadeandalucia.es/verificarFirma> indicando el código de VERIFICACIÓN

FIRMADO POR

RAQUEL MARIA ESPIN CRESPO

29/01/2025

VERIFICACIÓN

Pk2jmMURSWMFXC9UVKJQRQ2Q7H5BP3

PÁG. 267/2713



**RECINTOS PROPUESTOS**

REF.	REFERENCIA SIGPAC	CULTIVO	S/R	USO SIGPAC	Sup. Dec. admisible	Sup. Campo	Sup. Determ.	Sup. Resuelta
170000006849558	04-086-017-00220-0144	ALMENDROS	S		0,95		0,95	0,95
170000006849559	04-086-017-00710-0015	ALMENDROS	S		0,01		0,01	0,01
170000006849560	04-086-017-00220-0129	ALMENDROS	S		0,13		0,13	0,13
170000006849562	04-086-017-00220-0008	FRUTOS DE CÁSCARA	S		0,42		0,42	0,42
170000006849563	04-086-019-00003-0002	FRUTOS DE CÁSCARA	S		0,49		0,49	0,49
170000006849566	04-086-026-00104-0003	FRUTOS DE CÁSCARA	S		1,14		1,14	1,14
170000006849567	04-086-017-00220-0055	ALMENDROS	S		0,31		0,31	0,31
170000006849568	04-086-017-00220-0004	ALMENDROS	S		0,33		0,33	0,33
170000006849569	04-086-017-00220-0137	ALMENDROS	S		0,13		0,13	0,13
170000006849570	04-086-017-00220-0208	FRUTOS DE CÁSCARA	S		0,25		0,25	0,25
170000006849571	04-086-054-00266-0002	ALMENDROS	S		4,83		4,83	4,83
170000006849573	04-086-026-00105-0001	ALMENDROS	S		0,24		0,24	0,24
170000006849574	04-086-017-00220-0007	FRUTOS DE CÁSCARA	S		0,34		0,34	0,32
170000006849575	04-086-026-00196-0002	ALMENDROS	S		0,08		0,08	0,08
170000006849576	04-086-026-00197-0002	ALMENDROS	S		0,05		0,05	0,05
170000006849578	04-086-017-00220-0056	ALMENDROS	S		0,48		0,48	0,48
170000006849579	04-086-017-00220-0057	ALMENDROS	S		0,74		0,74	0,74

INCIDENCIAS**INCIDENCIA DESCRIPCIÓN**

- 3795 Recinto declarado con una situación de riesgo de abandono.
Recinto:04-086-017-00220-00231 Cultivo: -
- 4272 Verifica que las líneas de declaración de las Solicitudes Únicas no tienen solapes con la capa de Retroactividad Gráfica (ambas de la misma campaña) a nivel de expediente/línea de declaración gráfica de la solicitud.
Recinto:04-086-017-00220-00007 Cultivo: - Agregado de la referencia del recinto.:0 Zona de la referencia del recinto.:0 Superficie solapada.:0,02 Id. Incid.:100417723

Datos considerados para el Cálculo de la Carga Ganadera del expediente

Superficie determinada para Cálculo Carga Ganadera: 8,29 ha
Carga Ganadera del Expediente: 3,48 ugm/ha (4)

Explotación	Especie	Ugm Calculada para CG
ES040860001016	CAPRINA	2,69
ES040860001016	OVINA	26,14

Recintos Determinados para el Cálculo de Garga Ganadera

REF.	REFERENCIA SIGPAC	CULTIVO	DESCRIPCIÓN CULTIVO	S/R	SUP. RESUELTA (ha)
-754302	04-086-019-00457-00030	62000	PASTOS PERMANENTES DE 5 O MAS AÑOS-SIN VARIEDAD	S	0,01
4171773	04-086-054-00266-00006	62000	PASTOS PERMANENTES DE 5 O MAS AÑOS-SIN VARIEDAD	S	0,00
170000006849505	04-086-026-00013-00012	62000	PASTOS PERMANENTES DE 5 O MAS AÑOS-SIN VARIEDAD	S	0,01
170000006849506	04-086-026-00013-00013	62000	PASTOS PERMANENTES DE 5 O MAS AÑOS-SIN VARIEDAD	S	0,02
170000006849508	04-086-026-00013-00005	62000	PASTOS PERMANENTES DE 5 O MAS AÑOS-SIN VARIEDAD	S	0,03
170000006849509	04-086-019-00457-00008	62000	PASTOS PERMANENTES DE 5 O MAS AÑOS-SIN VARIEDAD	S	0,09
170000006849510	04-086-019-00457-00020	62000	PASTOS PERMANENTES DE 5 O MAS AÑOS-SIN VARIEDAD	S	0,02
170000006849511	04-086-026-00104-00004	62000	PASTOS PERMANENTES DE 5 O MAS AÑOS-SIN VARIEDAD	S	0,02
170000006849512	04-086-019-00457-00007	62000	PASTOS PERMANENTES DE 5 O MAS AÑOS-SIN VARIEDAD	S	0,04
170000006849521	04-086-017-00487-00002	62000	PASTOS PERMANENTES DE 5 O MAS AÑOS-SIN VARIEDAD	S	0,12

(1) Con incidencias que retienen pago o deniegan el expediente.

(2) Se calcula sobre superficie declarada admisible.

(3) Aplicación del artículo 16 bis del RD 147/2023.

(4) Expediente con algunos recintos de pastos permanentes ubicados en espacios protegidos donde la carga ganadera mínima será 0,1 UGM/ha.

Puede verificar la integridad de una copia de este documento mediante la lectura del código QR adjunto o mediante el acceso a la dirección <https://ws050.juntadeandalucia.es/verificarFirma> indicando el código de VERIFICACIÓN

FIRMADO POR

RAQUEL MARIA ESPIN CRESPO

29/01/2025

VERIFICACIÓN

Pk2jmMURSWMFXC9VKGJQRQ2Q7H5BP3

PÁG. 268/2713



**Recintos Determinados para el Cálculo de Garga Ganadera**

REF.	REFERENCIA SIGPAC	CULTIVO	DESCRIPCIÓN CULTIVO	S/R	SUP.
					RESUELTA (ha)
1700000006849522	04-086-017-00487-00003	62000	PASTOS PERMANENTES DE 5 O MAS AÑOS-SIN VARIEDAD	S	6,79
1700000006849523	04-086-017-00483-00002	62000	PASTOS PERMANENTES DE 5 O MAS AÑOS-SIN VARIEDAD	S	0,19
1700000006849524	04-086-017-00715-00002	62000	PASTOS PERMANENTES DE 5 O MAS AÑOS-SIN VARIEDAD	S	0,33
1700000006849525	04-086-017-00220-00143	62000	PASTOS PERMANENTES DE 5 O MAS AÑOS-SIN VARIEDAD	S	0,01
1700000006849527	04-086-017-00220-00139	62000	PASTOS PERMANENTES DE 5 O MAS AÑOS-SIN VARIEDAD	S	0,14
1700000006849528	04-086-017-00220-00141	62000	PASTOS PERMANENTES DE 5 O MAS AÑOS-SIN VARIEDAD	S	0,03
1700000006849531	04-086-019-00003-00001	62000	PASTOS PERMANENTES DE 5 O MAS AÑOS-SIN VARIEDAD	S	0,05
1700000006849534	04-086-019-00003-00005	62000	PASTOS PERMANENTES DE 5 O MAS AÑOS-SIN VARIEDAD	S	0,05
1700000006849554	04-086-017-00220-00136	62000	PASTOS PERMANENTES DE 5 O MAS AÑOS-SIN VARIEDAD	S	0,33
1700000006849555	04-086-017-00220-00005	62000	PASTOS PERMANENTES DE 5 O MAS AÑOS-SIN VARIEDAD	S	0,01

Incidencias de carga ganadera**INCIDENCIA DESCRIPCIÓN**

- 3795 Recinto declarado con una situación de riesgo de abandono.
Recinto:04-086-017-00220-00231 Cultivo: -
- 86132 Recinto superficie forrajera que no realiza la actividad de producción de pastoreo.
Recinto:04-086-017-00220-00231 Cultivo:20000 BARBECHO TRADICIONAL-SIN VARIEDAD Secano
Recinto:04-086-026-00197-00004 Cultivo:20000 BARBECHO TRADICIONAL-SIN VARIEDAD Secano
Recinto:04-086-019-00457-00019 Cultivo:20000 BARBECHO TRADICIONAL-SIN VARIEDAD Secano
Recinto:04-086-026-00117-00001 Cultivo:20000 BARBECHO TRADICIONAL-SIN VARIEDAD Secano

(1) Con incidencias que retienen pago o deniegan el expediente.

(2) Se calcula sobre superficie declarada admisible.

(3) Aplicación del artículo 16 bis del RD 147/2023.

(4) Expediente con algunos recintos de pastos permanentes ubicados en espacios protegidos donde la carga ganadera mínima será 0,1 UGM/ha.

Puede verificar la integridad de una copia de este documento mediante la lectura del código QR adjunto o mediante el acceso a la dirección <https://ws050.juntadeandalucia.es/verificarFirma> indicando el código de VERIFICACIÓN

FIRMADO POR

RAQUEL MARIA ESPIN CRESPO

29/01/2025

VERIFICACIÓN

Pk2jmMURSWMFXCU9VKGJRQ2Q7H5BP3

PÁG. 269/2713





APELLIDOS Y NOMBRE / RAZÓN SOCIAL

MOLINA MARTINEZ SERAFIN

NIF

****6992*

EXPEDIENTE

1094026

RESOLUCIÓN

CONCESIÓN DE LA AYUDA

DATOS DE MANTENIMIENTO UNIDADES

GRUPO DE PAGO	Sup. Dec. Admisible	Sup. Resuelta	Sobredecl.	% Sobredecl.
ZONAS DE MONTAÑA	75,73	75,73	0,00	0,00

RESUMEN DE PAGOS

	IMPORTE (Euros)			
	RESUELTO	FEADER	MAPA	CAPADR
Pago realizado	2.046,00	1.739,10	200,71	106,19

APLICACIÓN DE REDUCCIONES Y PENALIZACIONES (%)

Criterios de subvencionabilidad (1)	Presentación tardía	Omisión declaración	Condicionabilidad
0,00	0,00	0,00	0,00

IMPORTE (Euros)

Calculado(2)	Reducción	Penalización	Reducción Penalización (3)	Penalización adicional	Resuelto	FEADER	MAPA	CAPADR
2.046,00 €	0,00 €	0,00 €	0,00 €	0,00 €	2.046,00 €	1.739,10 €	200,71 €	106,19 €
Importe Unitario:	93,00 €	Nuevo Importe Unitario:	27,02 €					

(1) Con incidencias que retienen pago o deniegan el expediente.

(2) Se calcula sobre superficie declarada admisible.

(3) Aplicación del artículo 16 bis del RD 147/2023.

(4) Expediente con algunos recintos de pastos permanentes ubicados en espacios protegidos donde la carga ganadera mínima será 0,1 UGM/ha.

Puede verificar la integridad de una copia de este documento mediante la lectura del código QR adjunto o mediante el acceso a la dirección <https://ws050.juntadeandalucia.es/verificarFirma> indicando el código de VERIFICACIÓN

FIRMADO POR	RAQUEL MARIA ESPIN CRESPO	29/01/2025	
VERIFICACIÓN	Pk2jmMURSWMFXCU9VKGJRQ2Q7H5BP3	PÁG. 270/2713	

**RECINTOS PROPUESTOS**

REF.	REFERENCIA SIGPAC	CULTIVO	S/R	USO SIGPAC	Sup. Dec. admisible	Sup. Campo	Sup. Determ.	Sup. Resulta
-1273555	04-098-040-00020-0003	CEBADA	S		1,30		1,30	1,30
-1273552	04-063-008-00218-0028	BARBECHO TRADICIONAL	S		0,51		0,51	0,51
-68541	04-098-041-00120-0004	AVENA	S		0,43		0,43	0,43
4803909	04-063-044-00010-0003	AVENA	S		3,72		3,72	3,72
6812581	04-063-043-00124-0006	BARBECHO TRADICIONAL	S		5,65		5,65	5,65
1700000006539119	04-063-007-00075-0001	BARBECHO TRADICIONAL	S		0,18		0,18	0,18
1700000006539120	04-098-040-00019-0002	CEBADA	S		0,25		0,25	0,25
1700000006539122	04-098-041-00120-0002	AVENA	S		0,48		0,48	0,48
1700000006539123	04-098-041-00104-0001	CEBADA	S		3,24		3,24	3,24
1700000006539125	04-098-041-00102-0002	YEROS	S		1,85		1,85	1,85
1700000006539127	04-098-041-00121-0001	AVENA	S		1,78		1,78	1,78
1700000006539128	04-098-041-00130-0002	AVENA	S		3,93		3,93	3,93
1700000006539129	04-098-041-00116-0003	CEBADA	S		3,00		3,00	3,00
1700000006539130	04-098-040-00020-0003	CEBADA	S		2,10		2,10	2,10
1700000006539132	04-098-040-00021-0002	CEBADA	S		1,71		1,71	1,71
1700000006539133	04-098-040-00002-0001	CEBADA	S		1,23		1,23	1,23
1700000006539134	04-098-041-00131-0001	AVENA	S		0,86		0,86	0,86
1700000006539135	04-098-040-00017-0002	CEBADA	S		0,21		0,21	0,21
1700000006539136	04-063-008-00229-0004	BARBECHO TRADICIONAL	S		0,28		0,28	0,28
1700000006539137	04-098-041-00126-0001	YEROS	S		0,64		0,64	0,64
1700000006539138	04-098-041-00125-0001	YEROS	S		3,27		3,27	3,27
1700000006539139	04-098-041-00124-0001	YEROS	S		0,18		0,18	0,18
1700000006539140	04-063-008-00218-0009	BARBECHO TRADICIONAL	S		0,18		0,18	0,18
1700000006539142	04-063-008-00218-0002	BARBECHO TRADICIONAL	S		1,84		1,84	1,84
1700000006539143	04-098-041-00106-0006	YEROS	S		1,93		1,93	1,93
1700000006539144	04-098-041-00110-0001	YEROS	S		0,49		0,49	0,49
1700000006539146	04-063-007-00115-0001	YEROS	S		0,43		0,43	0,43
1700000006539147	04-063-008-00227-0001	CEBADA	S		1,57		1,57	1,57
1700000006539150	04-098-040-00019-0001	CEBADA	S		0,68		0,68	0,68
1700000006539151	04-098-041-00116-0002	CEBADA	S		6,66		6,66	6,66
1700000006539152	04-098-041-00093-0001	AVENA	S		8,56		8,56	8,56
1700000006539153	04-098-041-00096-0001	YEROS	S		0,24		0,24	0,24
1700000006539154	04-063-008-00218-0011	BARBECHO TRADICIONAL	S		0,18		0,18	0,18
1700000006539155	04-063-007-00118-0001	BARBECHO TRADICIONAL	S		1,97		1,97	1,97
1700000006539156	04-098-040-00022-0001	CEBADA	S		0,54		0,54	0,54
1700000006539157	04-063-008-00229-0003	BARBECHO TRADICIONAL	S		0,39		0,39	0,39
1700000006539158	04-063-008-00223-0001	CEBADA	S		4,79		4,79	4,79
1700000006539159	04-098-041-00112-0001	CEBADA	S		3,16		3,16	3,16
1700000006539162	04-063-008-00229-0001	BARBECHO TRADICIONAL	S		0,54		0,54	0,54
1700000006539163	04-063-008-00218-0013	BARBECHO TRADICIONAL	S		1,82		1,82	1,82
1700000006539164	04-063-008-00218-0012	BARBECHO TRADICIONAL	S		1,18		1,18	1,18
1700000006539165	04-063-008-00218-0001	BARBECHO TRADICIONAL	S		1,62		1,62	1,62
1700000006539167	04-063-008-00219-0001	BARBECHO TRADICIONAL	S		0,16		0,16	0,16

INCIDENCIAS**INCIDENCIA DESCRIPCIÓN**

86119	Carga ganadera NO cumple con el valor mínimo de 0,2 UGM/ha. Recinto:04-063-007-00075-00003 Cultivo:62000 PASTOS PERMANENTES DE 5 O MAS AÑOS-SIN VARIEDAD Secano Carga Ganadera:0 Recinto:04-063-008-00223-00004 Cultivo:62000 PASTOS PERMANENTES DE 5 O MAS AÑOS-SIN VARIEDAD Secano Carga Ganadera:0 Recinto:04-063-008-00223-00005 Cultivo:62000 PASTOS PERMANENTES DE 5 O MAS AÑOS-SIN VARIEDAD Secano Carga Ganadera:0
-------	---

(1) Con incidencias que retienen pago o deniegan el expediente.

(2) Se calcula sobre superficie declarada admisible.

(3) Aplicación del artículo 16 bis del RD 147/2023.

(4) Expediente con algunos recintos de pastos permanentes ubicados en espacios protegidos donde la carga ganadera mínima será 0,1 UGM/ha.

Puede verificar la integridad de una copia de este documento mediante la lectura del código QR adjunto o mediante el acceso a la dirección <https://ws050.juntadeandalucia.es/verificarFirma> indicando el código de VERIFICACIÓN

FIRMADO POR

RAQUEL MARIA ESPIN CRESPO

29/01/2025

VERIFICACIÓN

Pk2jmMURSWMFXCU9VKGJQRQ2Q7H5BP3

PÁG. 271/2713



**INCIDENCIAS****INCIDENCIA DESCRIPCIÓN**

	Recinto:04-063-008-00223-00007 Cultivo:62000 PASTOS PERMANENTES DE 5 O MAS AÑOS-SIN VARIEDAD Secano Carga Ganadera:0
	Recinto:04-063-008-00229-00002 Cultivo:62000 PASTOS PERMANENTES DE 5 O MAS AÑOS-SIN VARIEDAD Secano Carga Ganadera:0
	Recinto:04-098-041-00126-00002 Cultivo:62000 PASTOS PERMANENTES DE 5 O MAS AÑOS-SIN VARIEDAD Secano Carga Ganadera:0
86121	Recinto superficie forrajera que no realiza la actividad de producción de pastoreo.
	Recinto:04-063-007-00075-00003 Cultivo:62000 PASTOS PERMANENTES DE 5 O MAS AÑOS-SIN VARIEDAD Secano Actividad Agraria del recinto:5
	Recinto:04-063-008-00223-00004 Cultivo:62000 PASTOS PERMANENTES DE 5 O MAS AÑOS-SIN VARIEDAD Secano Actividad Agraria del recinto:5
	Recinto:04-063-008-00223-00005 Cultivo:62000 PASTOS PERMANENTES DE 5 O MAS AÑOS-SIN VARIEDAD Secano Actividad Agraria del recinto:5
	Recinto:04-063-008-00223-00007 Cultivo:62000 PASTOS PERMANENTES DE 5 O MAS AÑOS-SIN VARIEDAD Secano Actividad Agraria del recinto:5
	Recinto:04-063-008-00229-00002 Cultivo:62000 PASTOS PERMANENTES DE 5 O MAS AÑOS-SIN VARIEDAD Secano Actividad Agraria del recinto:5
	Recinto:04-098-041-00126-00002 Cultivo:62000 PASTOS PERMANENTES DE 5 O MAS AÑOS-SIN VARIEDAD Secano Actividad Agraria del recinto:5
86122	Recinto superficie forrajera que realiza la actividad de producción de pastoreo y no declara el o los códigos del Registro de Explotaciones Ganaderas de Andalucía, REGA.
	Recinto:04-063-007-00075-00003 Cultivo:62000 PASTOS PERMANENTES DE 5 O MAS AÑOS-SIN VARIEDAD Secano
	Recinto:04-063-008-00223-00004 Cultivo:62000 PASTOS PERMANENTES DE 5 O MAS AÑOS-SIN VARIEDAD Secano
	Recinto:04-063-008-00223-00005 Cultivo:62000 PASTOS PERMANENTES DE 5 O MAS AÑOS-SIN VARIEDAD Secano
	Recinto:04-063-008-00223-00007 Cultivo:62000 PASTOS PERMANENTES DE 5 O MAS AÑOS-SIN VARIEDAD Secano
	Recinto:04-063-008-00229-00002 Cultivo:62000 PASTOS PERMANENTES DE 5 O MAS AÑOS-SIN VARIEDAD Secano
	Recinto:04-098-041-00126-00002 Cultivo:62000 PASTOS PERMANENTES DE 5 O MAS AÑOS-SIN VARIEDAD Secano
86124	Recinto de forrajera para Cálculo de Carga Ganadera que No pertenece a Explotación.
	Recinto:04-063-007-00075-00003 Cultivo:62000 PASTOS PERMANENTES DE 5 O MAS AÑOS-SIN VARIEDAD Secano
	Recinto:04-063-008-00223-00004 Cultivo:62000 PASTOS PERMANENTES DE 5 O MAS AÑOS-SIN VARIEDAD Secano
	Recinto:04-063-008-00223-00005 Cultivo:62000 PASTOS PERMANENTES DE 5 O MAS AÑOS-SIN VARIEDAD Secano
	Recinto:04-063-008-00223-00007 Cultivo:62000 PASTOS PERMANENTES DE 5 O MAS AÑOS-SIN VARIEDAD Secano
	Recinto:04-063-008-00229-00002 Cultivo:62000 PASTOS PERMANENTES DE 5 O MAS AÑOS-SIN VARIEDAD Secano
	Recinto:04-098-041-00126-00002 Cultivo:62000 PASTOS PERMANENTES DE 5 O MAS AÑOS-SIN VARIEDAD Secano

Datos considerados para el Cálculo de la Carga Ganadera del expediente

Superficie determinada para Cálculo Carga Ganadera: 0,00 ha

Carga Ganadera del Expediente: 0,00 ugm/ha

Incidenias de carga ganadera**INCIDENCIA DESCRIPCIÓN**

86122	Recinto superficie forrajera que realiza la actividad de producción de pastoreo y no declara el o los códigos del Registro de Explotaciones Ganaderas de Andalucía, REGA.
	Recinto:04-063-008-00223-00007 Cultivo:62000 PASTOS PERMANENTES DE 5 O MAS AÑOS-SIN VARIEDAD Secano
	Recinto:04-098-041-00126-00002 Cultivo:62000 PASTOS PERMANENTES DE 5 O MAS AÑOS-SIN VARIEDAD Secano
	Recinto:04-063-007-00075-00003 Cultivo:62000 PASTOS PERMANENTES DE 5 O MAS AÑOS-SIN VARIEDAD Secano
	Recinto:04-063-008-00223-00005 Cultivo:62000 PASTOS PERMANENTES DE 5 O MAS AÑOS-SIN VARIEDAD Secano
	Recinto:04-063-008-00223-00004 Cultivo:62000 PASTOS PERMANENTES DE 5 O MAS AÑOS-SIN VARIEDAD Secano
	Recinto:04-063-008-00229-00002 Cultivo:62000 PASTOS PERMANENTES DE 5 O MAS AÑOS-SIN VARIEDAD Secano
86124	Recinto de forrajera para Cálculo de Carga Ganadera que No pertenece a Explotación.
	Recinto:04-063-008-00223-00007 Cultivo:62000 PASTOS PERMANENTES DE 5 O MAS AÑOS-SIN VARIEDAD Secano
	Recinto:04-098-041-00126-00002 Cultivo:62000 PASTOS PERMANENTES DE 5 O MAS AÑOS-SIN VARIEDAD Secano
	Recinto:04-063-007-00075-00003 Cultivo:62000 PASTOS PERMANENTES DE 5 O MAS AÑOS-SIN VARIEDAD Secano
	Recinto:04-063-008-00223-00005 Cultivo:62000 PASTOS PERMANENTES DE 5 O MAS AÑOS-SIN VARIEDAD Secano
	Recinto:04-063-008-00223-00004 Cultivo:62000 PASTOS PERMANENTES DE 5 O MAS AÑOS-SIN VARIEDAD Secano
	Recinto:04-063-008-00229-00002 Cultivo:62000 PASTOS PERMANENTES DE 5 O MAS AÑOS-SIN VARIEDAD Secano
86128	Recinto de Forrajeras que no ha contabilizado para Carga Ganadera por no tener una explotación válida para el cálculo de la Carga Ganadera

(1) Con incidencias que retienen pago o deniegan el expediente.

(2) Se calcula sobre superficie declarada admisible.

(3) Aplicación del artículo 16 bis del RD 147/2023.

(4) Expediente con algunos recintos de pastos permanentes ubicados en espacios protegidos donde la carga ganadera mínima será 0,1 UGM/ha.

Puede verificar la integridad de una copia de este documento mediante la lectura del código QR adjunto o mediante el acceso a la dirección <https://ws050.juntadeandalucia.es/verificarFirma> indicando el código de VERIFICACIÓN

FIRMADO POR

RAQUEL MARIA ESPIN CRESPO

29/01/2025

VERIFICACIÓN

Pk2jmMURSWMFXCU9VKGJRCQ2Q7H5BP3

PÁG. 272/2713





	Recinto:04-063-008-00223-00007	Cultivo:62	PASTOS PERMANENTES DE 5 O MAS AÑOS-
	Recinto:04-098-041-00126-00002	Cultivo:62	PASTOS PERMANENTES DE 5 O MAS AÑOS-
	Recinto:04-063-007-00075-00003	Cultivo:62	PASTOS PERMANENTES DE 5 O MAS AÑOS-
	Recinto:04-063-008-00223-00005	Cultivo:62	PASTOS PERMANENTES DE 5 O MAS AÑOS-
	Recinto:04-063-008-00223-00004	Cultivo:62	PASTOS PERMANENTES DE 5 O MAS AÑOS-
	Recinto:04-063-008-00229-00002	Cultivo:62	PASTOS PERMANENTES DE 5 O MAS AÑOS-
86132	Recinto superficie forrajera que no realiza la actividad de producción de pastoreo.		
	Recinto:04-063-008-00223-00007	Cultivo:62000	PASTOS PERMANENTES DE 5 O MAS AÑOS-SIN VARIEDAD Secano
	Recinto:04-063-008-00218-00028	Cultivo:20000	BARBECHO TRADICIONAL-SIN VARIEDAD Secano
	Recinto:04-098-041-00126-00002	Cultivo:62000	PASTOS PERMANENTES DE 5 O MAS AÑOS-SIN VARIEDAD Secano
	Recinto:04-063-007-00075-00003	Cultivo:62000	PASTOS PERMANENTES DE 5 O MAS AÑOS-SIN VARIEDAD Secano
	Recinto:04-063-008-00223-00005	Cultivo:62000	PASTOS PERMANENTES DE 5 O MAS AÑOS-SIN VARIEDAD Secano
	Recinto:04-063-008-00223-00004	Cultivo:62000	PASTOS PERMANENTES DE 5 O MAS AÑOS-SIN VARIEDAD Secano
	Recinto:04-063-043-00124-00006	Cultivo:20000	BARBECHO TRADICIONAL-SIN VARIEDAD Secano
	Recinto:04-063-007-00075-00001	Cultivo:20000	BARBECHO TRADICIONAL-SIN VARIEDAD Secano
	Recinto:04-063-008-00229-00002	Cultivo:62000	PASTOS PERMANENTES DE 5 O MAS AÑOS-SIN VARIEDAD Secano
	Recinto:04-063-008-00229-00004	Cultivo:20000	BARBECHO TRADICIONAL-SIN VARIEDAD Secano
	Recinto:04-063-008-00218-00009	Cultivo:20000	BARBECHO TRADICIONAL-SIN VARIEDAD Secano
	Recinto:04-063-008-00218-00002	Cultivo:20000	BARBECHO TRADICIONAL-SIN VARIEDAD Secano
	Recinto:04-063-008-00218-00011	Cultivo:20000	BARBECHO TRADICIONAL-SIN VARIEDAD Secano
	Recinto:04-063-007-00118-00001	Cultivo:20000	BARBECHO TRADICIONAL-SIN VARIEDAD Secano
	Recinto:04-063-008-00229-00003	Cultivo:20000	BARBECHO TRADICIONAL-SIN VARIEDAD Secano
	Recinto:04-063-008-00229-00001	Cultivo:20000	BARBECHO TRADICIONAL-SIN VARIEDAD Secano
	Recinto:04-063-008-00218-00013	Cultivo:20000	BARBECHO TRADICIONAL-SIN VARIEDAD Secano
	Recinto:04-063-008-00218-00012	Cultivo:20000	BARBECHO TRADICIONAL-SIN VARIEDAD Secano
	Recinto:04-063-008-00218-00001	Cultivo:20000	BARBECHO TRADICIONAL-SIN VARIEDAD Secano
	Recinto:04-063-008-00219-00001	Cultivo:20000	BARBECHO TRADICIONAL-SIN VARIEDAD Secano

(1) Con incidencias que retienen pago o deniegan el expediente.

(2) Se calcula sobre superficie declarada admisible.

(3) Aplicación del artículo 16 bis del RD 147/2023.

(4) Expediente con algunos recintos de pastos permanentes ubicados en espacios protegidos donde la carga ganadera mínima será 0,1 UGM/ha.

Puede verificar la integridad de una copia de este documento mediante la lectura del código QR adjunto o mediante el acceso a la dirección <https://ws050.juntadeandalucia.es/verificarFirma> indicando el código de VERIFICACIÓN

FIRMADO POR	RAQUEL MARIA ESPIN CRESPO	29/01/2025	
VERIFICACIÓN	Pk2jmMURSWMFXCU9VKGJRQ2Q7H5BP3	PÁG. 273/2713	

**APELLIDOS Y NOMBRE / RAZÓN SOCIAL**

MOLINA PARDO JESÚS

NIF

****0254*

EXPEDIENTE

1252653

RESOLUCIÓN

CONCESIÓN DE LA AYUDA

DATOS DE MANTENIMIENTO UNIDADES

GRUPO DE PAGO	Sup. Dec. Admisible	Sup. Resuelta	Sobredecl.	% Sobredecl.
ZONAS DE MONTAÑA	15,16	15,16	0,00	0,00

RESUMEN DE PAGOS

	IMPORTE (Euros)			
	RESUELTO	FEADER	MAPA	CAPADR
Pago realizado	1.406,90	1.195,87	138,02	73,01

APLICACIÓN DE REDUCCIONES Y PENALIZACIONES (%)

Criterios de subvencionabilidad (1)	Presentación tardía	Omisión declaración	Condicionalidad
0,00	0,00	0,00	0,00

IMPORTE (Euros)

Calculado(2)	Reducción	Penalización	Reducción Penalización (3)	Penalización adicional	Resuelto	FEADER	MAPA	CAPADR
1.406,90 €	0,00 €	0,00 €	0,00 €	0,00 €	1.406,90 €	1.195,87 €	138,02 €	73,01 €
Importe Unitario:	93,00 €	Nuevo Importe Unitario:	92,80 €					

RECINTOS PROPUESTOS

REF.	REFERENCIA SIGPAC	CULTIVO	S/R	USO SIGPAC	Sup. Dec. admisible	Sup. Campo	Sup. Determ.	Sup. Resuelta
-1083079	04-099-022-00194-0004	ALMENDROS	S		1,95		1,95	1,95
-1080694	04-099-022-00054-0004	ALMENDROS	S		0,30		0,30	0,30
5275318	04-099-017-00281-0004	OLIVAR	S		0,16		0,16	0,16
5275320	04-099-017-00282-0002	ALMENDROS	S		0,53		0,53	0,53
5275321	04-099-017-00281-0006	ALMENDROS	S		0,20		0,20	0,20
5275326	04-099-017-00282-0009	ALMENDROS	S		0,35		0,35	0,35
5275329	04-099-017-00282-0010	OLIVAR	S		0,01		0,01	0,01
5275332	04-099-017-00282-0011	ALMENDROS	S		0,23		0,23	0,23
5275342	04-099-022-00046-0001	ALMENDROS	S		1,62		1,62	1,62
5275343	04-099-017-00282-0012	ALMENDROS	S		0,30		0,30	0,30
5275357	04-099-022-00047-0001	ALMENDROS	S		0,18		0,18	0,18
5275362	04-099-022-00053-0003	ALMENDROS	R		1,60		1,60	1,60
5275409	04-099-022-00053-0004	ALMENDROS	R		0,01		0,01	0,01
5275417	04-099-022-00054-0001	ALMENDROS	S		0,09		0,09	0,09
5275420	04-099-022-00054-0002	ALMENDROS	S		1,44		1,44	1,44
5275424	04-099-022-00057-0001	ALMENDROS	S		1,72		1,72	1,72
5275453	04-099-022-00178-0002	ALMENDROS	S		0,58		0,58	0,58
5275457	04-099-022-00178-0003	ALMENDROS	S		0,12		0,12	0,12
5275464	04-099-023-00090-0001	ALMENDROS	S		2,37		2,37	2,37
5275468	04-099-049-00105-0001	ALMENDROS	S		1,01		1,01	1,01
5275488	04-099-022-00053-0002	ALMENDROS	R		0,09		0,09	0,09
5435330	04-099-022-00054-0006	VIÑEDO VINIFICACIÓN	S		0,07		0,07	0,07
5476736	04-099-024-00098-0001	ALMENDROS	R		0,09		0,09	0,09
5476737	04-099-024-00099-0001	ALMENDROS	S		0,14		0,14	0,14

(1) Con incidencias que retienen pago o deniegan el expediente.

(2) Se calcula sobre superficie declarada admisible.

(3) Aplicación del artículo 16 bis del RD 147/2023.

(4) Expediente con algunos recintos de pastos permanentes ubicados en espacios protegidos donde la carga ganadera mínima será 0,1 UGM/ha.

Puede verificar la integridad de una copia de este documento mediante la lectura del código QR adjunto o mediante el acceso a la dirección <https://ws050.juntadeandalucia.es/verificarFirma> indicando el código de VERIFICACIÓN

FIRMADO POR

RAQUEL MARIA ESPIN CRESPO

29/01/2025

VERIFICACIÓN

Pk2jmMURSWMFXCU9VKGJRQ2Q7H5BP3

PÁG. 274/2713



**APELLIDOS Y NOMBRE / RAZÓN SOCIAL**

MOLINA PEREZ JOSE

NIF

****9547*

EXPEDIENTE

1158682

RESOLUCIÓN

CONCESIÓN DE LA AYUDA

DATOS DE MANTENIMIENTO UNIDADES

GRUPO DE PAGO	Sup. Dec. Admisible	Sup. Resuelta	Sobredecl.	% Sobredecl.
ZONAS DE MONTAÑA	19,29	16,81	2,48	12,86

RESUMEN DE PAGOS

	IMPORTE (Euros)			
	RESUELTO	FEADER	MAPA	CAPADR
Pago realizado	1.109,70	943,25	108,86	57,59

APLICACIÓN DE REDUCCIONES Y PENALIZACIONES (%)

Criterios de subvencionabilidad (1)	Presentación tardía	Omisión declaración	Condicionalidad
0,00	0,00	0,00	0,00

IMPORTE (Euros)

Calculado(2)	Reducción	Penalización	Reducción Penalización (3)	Penalización adicional	Resuelto	FEADER	MAPA	CAPADR
1.714,18 €	220,38 €	384,10 €	0,00 €	0,00 €	1.109,70 €	943,25 €	108,86 €	57,59 €
Importe Unitario:	93,00 €	Nuevo Importe Unitario:	88,86 €					

RECINTOS PROPUESTOS

REF.	REFERENCIA SIGPAC	CULTIVO	S/R	USO SIGPAC	Sup. Dec. admisible	Sup. Campo	Sup. Determ.	Sup. Resuelta
-1308766	04-063-043-00038-0001	BARBECHO TRADICIONAL	S		2,48		2,48	0,00
5083525	04-063-008-00259-0003	BARBECHO TRADICIONAL	S		0,28		0,28	0,28
5083526	04-063-008-00259-0004	BARBECHO TRADICIONAL	S		0,15		0,15	0,15
5083527	04-063-008-00259-0006	BARBECHO TRADICIONAL	S		0,12		0,12	0,12
5261144	04-063-043-00028-0001	CEBADA	S		0,56		0,56	0,56
5501024	04-063-008-00259-0002	BARBECHO TRADICIONAL	S		0,32		0,32	0,32
5501246	04-063-008-00261-0001	BARBECHO TRADICIONAL	S		1,54		1,54	1,54
5501257	04-063-044-00003-0001	BARBECHO TRADICIONAL	S		0,64		0,64	0,64
6849097	04-063-043-00082-0001	CEBADA	S		0,45		0,45	0,45
6849103	04-063-043-00084-0001	CEBADA	S		0,33		0,33	0,33
170000006539614	04-063-043-00030-0007	AVENA	S		8,20		8,20	8,20
170000006539620	04-063-043-00036-0001	CEBADA	S		2,21		2,21	2,21
170000006539621	04-063-043-00033-0002	CEBADA	S		2,01		2,01	2,01

(1) Con incidencias que retienen pago o deniegan el expediente.

(2) Se calcula sobre superficie declarada admisible.

(3) Aplicación del artículo 16 bis del RD 147/2023.

(4) Expediente con algunos recintos de pastos permanentes ubicados en espacios protegidos donde la carga ganadera mínima será 0,1 UGM/ha.

Puede verificar la integridad de una copia de este documento mediante la lectura del código QR adjunto o mediante el acceso a la dirección <https://ws050.juntadeandalucia.es/verificarFirma> indicando el código de VERIFICACIÓN

FIRMADO POR

RAQUEL MARIA ESPIN CRESPO

29/01/2025

VERIFICACIÓN

Pk2jmMURSWMFXCU9VKGJRQ2Q7H5BP3

PÁG. 275/2713





INCIDENCIAS

INCIDENCIA DESCRIPCIÓN

- 242 Recinto pendiente de acreditación de titularidad.
Recinto:04-063-043-00038-00001 Cultivo:20000 BARBECHO TRADICIONAL-SIN VARIEDAD Secano
- 86119 Carga ganadera NO cumple con el valor mínimo de 0,2 UGM/ha.
Recinto:04-063-008-00259-00001 Cultivo:62000 PASTOS PERMANENTES DE 5 O MAS AÑOS-SIN VARIEDAD Secano Carga Ganadera:0
Recinto:04-063-008-00259-00005 Cultivo:62000 PASTOS PERMANENTES DE 5 O MAS AÑOS-SIN VARIEDAD Secano Carga Ganadera:0
Recinto:04-063-023-00098-00003 Cultivo:62000 PASTOS PERMANENTES DE 5 O MAS AÑOS-SIN VARIEDAD Secano Carga Ganadera:0
Recinto:04-098-017-00147-00001 Cultivo:62000 PASTOS PERMANENTES DE 5 O MAS AÑOS-SIN VARIEDAD Secano Carga Ganadera:0
- 86122 Recinto superficie forrajera que realiza la actividad de producción de pastoreo y no declara el o los códigos del Registro de Explotaciones Ganaderas de Andalucía, REGA.
Recinto:04-063-008-00259-00001 Cultivo:62000 PASTOS PERMANENTES DE 5 O MAS AÑOS-SIN VARIEDAD Secano
Recinto:04-063-008-00259-00005 Cultivo:62000 PASTOS PERMANENTES DE 5 O MAS AÑOS-SIN VARIEDAD Secano
Recinto:04-063-023-00098-00003 Cultivo:62000 PASTOS PERMANENTES DE 5 O MAS AÑOS-SIN VARIEDAD Secano
Recinto:04-098-017-00147-00001 Cultivo:62000 PASTOS PERMANENTES DE 5 O MAS AÑOS-SIN VARIEDAD Secano
- 86124 Recinto de forrajera para Cálculo de Carga Ganadera que No pertenece a Explotación.
Recinto:04-063-008-00259-00001 Cultivo:62000 PASTOS PERMANENTES DE 5 O MAS AÑOS-SIN VARIEDAD Secano
Recinto:04-063-008-00259-00005 Cultivo:62000 PASTOS PERMANENTES DE 5 O MAS AÑOS-SIN VARIEDAD Secano
Recinto:04-063-023-00098-00003 Cultivo:62000 PASTOS PERMANENTES DE 5 O MAS AÑOS-SIN VARIEDAD Secano
Recinto:04-098-017-00147-00001 Cultivo:62000 PASTOS PERMANENTES DE 5 O MAS AÑOS-SIN VARIEDAD Secano

Datos considerados para el Cálculo de la Carga Ganadera del expediente

Superficie determinada para Cálculo Carga Ganadera: 0,00 ha
Carga Ganadera del Expediente: 0,00 ugm/ha

Incidenias de carga ganadera

INCIDENCIA DESCRIPCIÓN

- 242 Recinto pendiente de acreditación de titularidad.
Recinto:04-063-043-00038-00001 Cultivo:20000 BARBECHO TRADICIONAL-SIN VARIEDAD Secano
- 86122 Recinto superficie forrajera que realiza la actividad de producción de pastoreo y no declara el o los códigos del Registro de Explotaciones Ganaderas de Andalucía, REGA.
Recinto:04-063-008-00259-00001 Cultivo:62000 PASTOS PERMANENTES DE 5 O MAS AÑOS-SIN VARIEDAD Secano
Recinto:04-063-008-00259-00005 Cultivo:62000 PASTOS PERMANENTES DE 5 O MAS AÑOS-SIN VARIEDAD Secano
Recinto:04-098-017-00147-00001 Cultivo:62000 PASTOS PERMANENTES DE 5 O MAS AÑOS-SIN VARIEDAD Secano
Recinto:04-063-023-00098-00003 Cultivo:62000 PASTOS PERMANENTES DE 5 O MAS AÑOS-SIN VARIEDAD Secano
- 86124 Recinto de forrajera para Cálculo de Carga Ganadera que No pertenece a Explotación.
Recinto:04-063-008-00259-00001 Cultivo:62000 PASTOS PERMANENTES DE 5 O MAS AÑOS-SIN VARIEDAD Secano
Recinto:04-063-008-00259-00005 Cultivo:62000 PASTOS PERMANENTES DE 5 O MAS AÑOS-SIN VARIEDAD Secano
Recinto:04-098-017-00147-00001 Cultivo:62000 PASTOS PERMANENTES DE 5 O MAS AÑOS-SIN VARIEDAD Secano
Recinto:04-063-023-00098-00003 Cultivo:62000 PASTOS PERMANENTES DE 5 O MAS AÑOS-SIN VARIEDAD Secano
- 86128 Recinto de Forrajeras que no ha contabilizado para Carga Ganadera por no tener una explotación válida para el cálculo de la Carga Ganadera
Recinto:04-063-008-00259-00001 Cultivo:62 PASTOS PERMANENTES DE 5 O MAS AÑOS-
Recinto:04-063-008-00259-00005 Cultivo:62 PASTOS PERMANENTES DE 5 O MAS AÑOS-
Recinto:04-098-017-00147-00001 Cultivo:62 PASTOS PERMANENTES DE 5 O MAS AÑOS-
Recinto:04-063-023-00098-00003 Cultivo:62 PASTOS PERMANENTES DE 5 O MAS AÑOS-
- 86132 Recinto superficie forrajera que no realiza la actividad de producción de pastoreo.
Recinto:04-063-043-00038-00001 Cultivo:20000 BARBECHO TRADICIONAL-SIN VARIEDAD Secano
Recinto:04-063-008-00259-00003 Cultivo:20000 BARBECHO TRADICIONAL-SIN VARIEDAD Secano
Recinto:04-063-008-00259-00004 Cultivo:20000 BARBECHO TRADICIONAL-SIN VARIEDAD Secano
Recinto:04-063-008-00259-00006 Cultivo:20000 BARBECHO TRADICIONAL-SIN VARIEDAD Secano
Recinto:04-063-008-00259-00002 Cultivo:20000 BARBECHO TRADICIONAL-SIN VARIEDAD Secano
Recinto:04-063-008-00261-00001 Cultivo:20000 BARBECHO TRADICIONAL-SIN VARIEDAD Secano
Recinto:04-063-044-00003-00001 Cultivo:20000 BARBECHO TRADICIONAL-SIN VARIEDAD Secano

(1) Con incidencias que retienen pago o deniegan el expediente.
(2) Se calcula sobre superficie declarada admisible.
(3) Aplicación del artículo 16 bis del RD 147/2023.
(4) Expediente con algunos recintos de pastos permanentes ubicados en espacios protegidos donde la carga ganadera mínima será 0,1 UGM/ha.

Puede verificar la integridad de una copia de este documento mediante la lectura del código QR adjunto o mediante el acceso a la dirección <https://ws050.juntadeandalucia.es/verificarFirma> indicando el código de VERIFICACIÓN

FIRMADO POR	RAQUEL MARIA ESPIN CRESPO	29/01/2025	
VERIFICACIÓN	Pk2jmMURSWMFXCU9VKGJRQ2Q7H5BP3	PÁG. 276/2713	



- (1) Con incidencias que retienen pago o deniegan el expediente.
- (2) Se calcula sobre superficie declarada admisible.
- (3) Aplicación del artículo 16 bis del RD 147/2023.
- (4) Expediente con algunos recintos de pastos permanentes ubicados en espacios protegidos donde la carga ganadera mínima será 0,1 UGM/ha.

Puede verificar la integridad de una copia de este documento mediante la lectura del código QR adjunto o mediante el acceso a la dirección <https://ws050.juntadeandalucia.es/verificarFirma> indicando el código de VERIFICACIÓN

FIRMADO POR	RAQUEL MARIA ESPIN CRESPO	29/01/2025
VERIFICACIÓN	Pk2jmMURSWMFXC9VKGJRQ2Q7H5BP3	PÁG. 277/2713



**APELLIDOS Y NOMBRE / RAZÓN SOCIAL**

MORALES PEREZ JUANA

NIF

****2542*

EXPEDIENTE

1156366

RESOLUCIÓN

CONCESIÓN DE LA AYUDA

DATOS DE MANTENIMIENTO UNIDADES

GRUPO DE PAGO	Sup. Dec. Admisible	Sup. Resuelta	Sobredecl.	% Sobredecl.
ZONAS DE MONTAÑA	30,48	30,48	0,00	0,00

RESUMEN DE PAGOS

	IMPORTE (Euros)			
	RESUELTO	FEADER	MAPA	CAPADR
Pago realizado	2.046,00	1.739,10	200,71	106,19

APLICACIÓN DE REDUCCIONES Y PENALIZACIONES (%)

Criterios de subvencionabilidad (1)	Presentación tardía	Omisión declaración	Condicionalidad
0,00	0,00	0,00	0,00

IMPORTE (Euros)

Calculado(2)	Reducción	Penalización	Reducción Penalización (3)	Penalización adicional	Resuelto	FEADER	MAPA	CAPADR
2.046,00 €	0,00 €	0,00 €	0,00 €	0,00 €	2.046,00 €	1.739,10 €	200,71 €	106,19 €
Importe Unitario:	93,00 €	Nuevo Importe Unitario:	67,13 €					

RECINTOS PROPUESTOS

REF.	REFERENCIA SIGPAC	CULTIVO	S/R	USO SIGPAC	Sup. Dec. admisible	Sup. Campo	Sup. Determ.	Sup. Resuelta
-1586487	04-099-002-00158-0012	OLIVAR	S		0,27		0,27	0,27
-1586462	04-099-002-00158-0011	ALMENDROS	S		1,23		1,23	1,23
-765199	04-098-026-00147-0011	BARBECHO TRADICIONAL	S		1,98		1,98	1,98
-765039	04-099-002-00026-0001	BARBECHO TRADICIONAL	S		0,42		0,42	0,42
-746190	04-099-001-00172-0002	ALMENDROS	S		0,41		0,41	0,41
-745354	04-099-014-00098-0004	ALMENDROS	S		0,59		0,59	0,59
-524603	04-098-026-00147-0011	BARBECHO TRADICIONAL	S		1,98		1,98	1,98
-112568	04-099-014-00098-0004	ALMENDROS	S		1,44		1,44	1,44
1700000003010256	04-098-026-00258-0008	BARBECHO TRADICIONAL	S		0,14		0,14	0,14
1700000003010269	04-099-001-00091-0001	BARBECHO TRADICIONAL	S		4,49		4,49	4,49
1700000003010275	04-098-026-00147-0001	BARBECHO TRADICIONAL	S		1,14		1,14	1,14
1700000003010309	04-098-026-00147-0011	BARBECHO TRADICIONAL	S		4,56		4,56	4,56
1700000003010310	04-099-001-00118-0008	OLIVAR	S		0,02		0,02	0,02
1700000003010311	04-099-001-00118-0005	OLIVAR	S		0,01		0,01	0,01
1700000003010312	04-099-001-00116-0005	OLIVAR	S		0,03		0,03	0,03
1700000006173642	04-099-014-00059-0013	OLIVAR	S		0,08		0,08	0,08
1700000006173646	04-099-014-00098-0007	VIÑEDO VINIFICACIÓN	S		0,92		0,92	0,92
1700000006173652	04-099-014-00059-0004	OLIVAR	S		0,04		0,04	0,04
1700000006173656	04-099-014-00098-0004	ALMENDROS	S		0,69		0,69	0,69
1700000006173658	04-099-014-00059-0001	ALMENDROS	S		4,43		4,43	4,43
1700000006173660	04-099-014-00098-0004	ALMENDROS	S		0,19		0,19	0,19
1700000006173663	04-099-014-00098-0004	ALMENDROS	S		2,04		2,04	2,04
1700000006173664	04-099-014-00148-0001	ALMENDROS	S		1,56		1,56	1,56
1700000006173665	04-099-013-00025-0001	ALMENDROS	S		0,80		0,80	0,80
1700000006173666	04-099-002-00130-0001	ALMENDROS	S		1,02		1,02	1,02

(1) Con incidencias que retienen pago o deniegan el expediente.

(2) Se calcula sobre superficie declarada admisible.

(3) Aplicación del artículo 16 bis del RD 147/2023.

(4) Expediente con algunos recintos de pastos permanentes ubicados en espacios protegidos donde la carga ganadera mínima será 0,1 UGM/ha.

Puede verificar la integridad de una copia de este documento mediante la lectura del código QR adjunto o mediante el acceso a la dirección <https://ws050.juntadeandalucia.es/verificarFirma> indicando el código de VERIFICACIÓN

FIRMADO POR

RAQUEL MARIA ESPIN CRESPO

29/01/2025

VERIFICACIÓN

Pk2jmMURSWMFXCU9VKGJRQ2Q7H5BP3

PÁG. 278/2713



**INCIDENCIAS****INCIDENCIA DESCRIPCIÓN**

3795	Recinto declarado con una situación de riesgo de abandono. Recinto:04-098-026-00147-00001 Cultivo: - Recinto:04-099-001-00091-00001 Cultivo: -
86119	Carga ganadera NO cumple con el valor mínimo de 0,2 UGM/ha. Recinto:04-098-026-00258-00007 Cultivo:62000 PASTOS PERMANENTES DE 5 O MAS AÑOS-SIN VARIEDAD Secano Carga Ganadera:0 Recinto:04-099-002-00026-00001 Cultivo:63000 PASTOS DE MENOS DE 5 AÑOS-SIN VARIEDAD Secano Carga Ganadera:0 Recinto:04-099-002-00130-00002 Cultivo:62000 PASTOS PERMANENTES DE 5 O MAS AÑOS-SIN VARIEDAD Secano Carga Ganadera:0 Recinto:04-099-014-00059-00006 Cultivo:62000 PASTOS PERMANENTES DE 5 O MAS AÑOS-SIN VARIEDAD Secano Carga Ganadera:0 Recinto:04-099-014-00059-00007 Cultivo:62000 PASTOS PERMANENTES DE 5 O MAS AÑOS-SIN VARIEDAD Secano Carga Ganadera:0 Recinto:04-099-014-00059-00008 Cultivo:62000 PASTOS PERMANENTES DE 5 O MAS AÑOS-SIN VARIEDAD Secano Carga Ganadera:0 Recinto:04-099-014-00059-00009 Cultivo:62000 PASTOS PERMANENTES DE 5 O MAS AÑOS-SIN VARIEDAD Secano Carga Ganadera:0 Recinto:04-099-014-00059-00010 Cultivo:62000 PASTOS PERMANENTES DE 5 O MAS AÑOS-SIN VARIEDAD Secano Carga Ganadera:0 Recinto:04-099-014-00059-00011 Cultivo:62000 PASTOS PERMANENTES DE 5 O MAS AÑOS-SIN VARIEDAD Secano Carga Ganadera:0
86121	Recinto superficie forrajera que no realiza la actividad de producción de pastoreo. Recinto:04-098-026-00258-00007 Cultivo:62000 PASTOS PERMANENTES DE 5 O MAS AÑOS-SIN VARIEDAD Secano Actividad Agraria del recinto:5 Recinto:04-099-002-00026-00001 Cultivo:63000 PASTOS DE MENOS DE 5 AÑOS-SIN VARIEDAD Secano Actividad Agraria del recinto:5 Recinto:04-099-002-00130-00002 Cultivo:62000 PASTOS PERMANENTES DE 5 O MAS AÑOS-SIN VARIEDAD Secano Actividad Agraria del recinto:5 Recinto:04-099-014-00059-00006 Cultivo:62000 PASTOS PERMANENTES DE 5 O MAS AÑOS-SIN VARIEDAD Secano Actividad Agraria del recinto:5 Recinto:04-099-014-00059-00007 Cultivo:62000 PASTOS PERMANENTES DE 5 O MAS AÑOS-SIN VARIEDAD Secano Actividad Agraria del recinto:5 Recinto:04-099-014-00059-00008 Cultivo:62000 PASTOS PERMANENTES DE 5 O MAS AÑOS-SIN VARIEDAD Secano Actividad Agraria del recinto:5 Recinto:04-099-014-00059-00009 Cultivo:62000 PASTOS PERMANENTES DE 5 O MAS AÑOS-SIN VARIEDAD Secano Actividad Agraria del recinto:5 Recinto:04-099-014-00059-00010 Cultivo:62000 PASTOS PERMANENTES DE 5 O MAS AÑOS-SIN VARIEDAD Secano Actividad Agraria del recinto:5 Recinto:04-099-014-00059-00011 Cultivo:62000 PASTOS PERMANENTES DE 5 O MAS AÑOS-SIN VARIEDAD Secano Actividad Agraria del recinto:5
86122	Recinto superficie forrajera que realiza la actividad de producción de pastoreo y no declara el o los códigos del Registro de Explotaciones Ganaderas de Andalucía, REGA. Recinto:04-098-026-00258-00007 Cultivo:62000 PASTOS PERMANENTES DE 5 O MAS AÑOS-SIN VARIEDAD Secano Recinto:04-099-002-00026-00001 Cultivo:63000 PASTOS DE MENOS DE 5 AÑOS-SIN VARIEDAD Secano Recinto:04-099-002-00130-00002 Cultivo:62000 PASTOS PERMANENTES DE 5 O MAS AÑOS-SIN VARIEDAD Secano Recinto:04-099-014-00059-00006 Cultivo:62000 PASTOS PERMANENTES DE 5 O MAS AÑOS-SIN VARIEDAD Secano Recinto:04-099-014-00059-00007 Cultivo:62000 PASTOS PERMANENTES DE 5 O MAS AÑOS-SIN VARIEDAD Secano Recinto:04-099-014-00059-00008 Cultivo:62000 PASTOS PERMANENTES DE 5 O MAS AÑOS-SIN VARIEDAD Secano Recinto:04-099-014-00059-00009 Cultivo:62000 PASTOS PERMANENTES DE 5 O MAS AÑOS-SIN VARIEDAD Secano Recinto:04-099-014-00059-00010 Cultivo:62000 PASTOS PERMANENTES DE 5 O MAS AÑOS-SIN VARIEDAD Secano Recinto:04-099-014-00059-00011 Cultivo:62000 PASTOS PERMANENTES DE 5 O MAS AÑOS-SIN VARIEDAD Secano
86124	Recinto de forrajera para Cálculo de Carga Ganadera que No pertenece a Explotación. Recinto:04-098-026-00258-00007 Cultivo:62000 PASTOS PERMANENTES DE 5 O MAS AÑOS-SIN VARIEDAD Secano Recinto:04-099-002-00026-00001 Cultivo:63000 PASTOS DE MENOS DE 5 AÑOS-SIN VARIEDAD Secano Recinto:04-099-002-00130-00002 Cultivo:62000 PASTOS PERMANENTES DE 5 O MAS AÑOS-SIN VARIEDAD Secano Recinto:04-099-014-00059-00006 Cultivo:62000 PASTOS PERMANENTES DE 5 O MAS AÑOS-SIN VARIEDAD Secano Recinto:04-099-014-00059-00007 Cultivo:62000 PASTOS PERMANENTES DE 5 O MAS AÑOS-SIN VARIEDAD Secano Recinto:04-099-014-00059-00008 Cultivo:62000 PASTOS PERMANENTES DE 5 O MAS AÑOS-SIN VARIEDAD Secano Recinto:04-099-014-00059-00009 Cultivo:62000 PASTOS PERMANENTES DE 5 O MAS AÑOS-SIN VARIEDAD Secano Recinto:04-099-014-00059-00010 Cultivo:62000 PASTOS PERMANENTES DE 5 O MAS AÑOS-SIN VARIEDAD Secano Recinto:04-099-014-00059-00011 Cultivo:62000 PASTOS PERMANENTES DE 5 O MAS AÑOS-SIN VARIEDAD Secano

(1) Con incidencias que retienen pago o deniegan el expediente.

(2) Se calcula sobre superficie declarada admisible.

(3) Aplicación del artículo 16 bis del RD 147/2023.

(4) Expediente con algunos recintos de pastos permanentes ubicados en espacios protegidos donde la carga ganadera mínima será 0,1 UGM/ha.

Puede verificar la integridad de una copia de este documento mediante la lectura del código QR adjunto o mediante el acceso a la dirección <https://ws050.juntadeandalucia.es/verificarFirma> indicando el código de VERIFICACIÓN

FIRMADO POR

RAQUEL MARIA ESPIN CRESPO

29/01/2025

VERIFICACIÓN

Pk2jmMURSWMFXCU9VKGJRQ2Q7H5BP3

PÁG. 279/2713





Datos considerados para el Cálculo de la Carga Ganadera del expediente

Superficie determinada para Cálculo Carga Ganadera: 0,00 ha
Carga Ganadera del Expediente: 0,00 ugm/ha

Incidencias de carga ganadera

INCIDENCIA DESCRIPCIÓN

3795	<p>Recinto declarado con una situación de riesgo de abandono.</p> <p>Recinto:04-098-026-00147-00001 Cultivo: -</p> <p>Recinto:04-099-005-00006-00001 Cultivo: -</p> <p>Recinto:04-099-001-00052-00001 Cultivo: -</p> <p>Recinto:04-099-001-00046-00003 Cultivo: -</p> <p>Recinto:04-099-001-00091-00001 Cultivo: -</p> <p>Recinto:04-098-026-00147-00001 Cultivo: -</p> <p>Recinto:04-099-002-00142-00001 Cultivo: -</p>
86122	<p>Recinto superficie forrajera que realiza la actividad de producción de pastoreo y no declara el o los códigos del Registro de Explotaciones Ganaderas de Andalucía, REGA.</p> <p>Recinto:04-099-002-00026-00001 Cultivo:63000 PASTOS DE MENOS DE 5 AÑOS-SIN VARIEDAD Secano</p> <p>Recinto:04-098-026-00258-00007 Cultivo:62000 PASTOS PERMANENTES DE 5 O MAS AÑOS-SIN VARIEDAD Secano</p> <p>Recinto:04-099-014-00059-00006 Cultivo:62000 PASTOS PERMANENTES DE 5 O MAS AÑOS-SIN VARIEDAD Secano</p> <p>Recinto:04-099-014-00059-00007 Cultivo:62000 PASTOS PERMANENTES DE 5 O MAS AÑOS-SIN VARIEDAD Secano</p> <p>Recinto:04-099-014-00059-00011 Cultivo:62000 PASTOS PERMANENTES DE 5 O MAS AÑOS-SIN VARIEDAD Secano</p> <p>Recinto:04-099-014-00059-00009 Cultivo:62000 PASTOS PERMANENTES DE 5 O MAS AÑOS-SIN VARIEDAD Secano</p> <p>Recinto:04-099-014-00059-00008 Cultivo:62000 PASTOS PERMANENTES DE 5 O MAS AÑOS-SIN VARIEDAD Secano</p> <p>Recinto:04-099-002-00130-00002 Cultivo:62000 PASTOS PERMANENTES DE 5 O MAS AÑOS-SIN VARIEDAD Secano</p> <p>Recinto:04-099-014-00059-00010 Cultivo:62000 PASTOS PERMANENTES DE 5 O MAS AÑOS-SIN VARIEDAD Secano</p>
86124	<p>Recinto de forrajera para Cálculo de Carga Ganadera que No pertenece a Explotación.</p> <p>Recinto:04-099-002-00026-00001 Cultivo:63000 PASTOS DE MENOS DE 5 AÑOS-SIN VARIEDAD Secano</p> <p>Recinto:04-098-026-00258-00007 Cultivo:62000 PASTOS PERMANENTES DE 5 O MAS AÑOS-SIN VARIEDAD Secano</p> <p>Recinto:04-099-014-00059-00006 Cultivo:62000 PASTOS PERMANENTES DE 5 O MAS AÑOS-SIN VARIEDAD Secano</p> <p>Recinto:04-099-014-00059-00007 Cultivo:62000 PASTOS PERMANENTES DE 5 O MAS AÑOS-SIN VARIEDAD Secano</p> <p>Recinto:04-099-014-00059-00011 Cultivo:62000 PASTOS PERMANENTES DE 5 O MAS AÑOS-SIN VARIEDAD Secano</p> <p>Recinto:04-099-014-00059-00009 Cultivo:62000 PASTOS PERMANENTES DE 5 O MAS AÑOS-SIN VARIEDAD Secano</p> <p>Recinto:04-099-014-00059-00008 Cultivo:62000 PASTOS PERMANENTES DE 5 O MAS AÑOS-SIN VARIEDAD Secano</p> <p>Recinto:04-099-002-00130-00002 Cultivo:62000 PASTOS PERMANENTES DE 5 O MAS AÑOS-SIN VARIEDAD Secano</p> <p>Recinto:04-099-014-00059-00010 Cultivo:62000 PASTOS PERMANENTES DE 5 O MAS AÑOS-SIN VARIEDAD Secano</p>
86128	<p>Recinto de Forrajeras que no ha contabilizado para Carga Ganadera por no tener una explotación válida para el cálculo de la Carga Ganadera</p> <p>Recinto:04-099-002-00026-00001 Cultivo:63 PASTOS DE MENOS DE 5 AÑOS-</p> <p>Recinto:04-099-001-00116-00007 Cultivo:63 PASTOS DE MENOS DE 5 AÑOS-</p> <p>Recinto:04-098-026-00258-00007 Cultivo:62 PASTOS PERMANENTES DE 5 O MAS AÑOS-</p> <p>Recinto:04-099-001-00093-00006 Cultivo:62 PASTOS PERMANENTES DE 5 O MAS AÑOS-</p> <p>Recinto:04-099-014-00059-00006 Cultivo:62 PASTOS PERMANENTES DE 5 O MAS AÑOS-</p> <p>Recinto:04-099-014-00059-00007 Cultivo:62 PASTOS PERMANENTES DE 5 O MAS AÑOS-</p> <p>Recinto:04-099-014-00059-00011 Cultivo:62 PASTOS PERMANENTES DE 5 O MAS AÑOS-</p> <p>Recinto:04-099-014-00059-00009 Cultivo:62 PASTOS PERMANENTES DE 5 O MAS AÑOS-</p> <p>Recinto:04-099-014-00059-00008 Cultivo:62 PASTOS PERMANENTES DE 5 O MAS AÑOS-</p> <p>Recinto:04-099-002-00130-00002 Cultivo:62 PASTOS PERMANENTES DE 5 O MAS AÑOS-</p> <p>Recinto:04-099-014-00059-00010 Cultivo:62 PASTOS PERMANENTES DE 5 O MAS AÑOS-</p> <p>Recinto:04-099-001-00096-00002 Cultivo:62 PASTOS PERMANENTES DE 5 O MAS AÑOS-</p>
86132	<p>Recinto superficie forrajera que no realiza la actividad de producción de pastoreo.</p> <p>Recinto:04-098-026-00147-00011 Cultivo:20000 BARBECHO TRADICIONAL-SIN VARIEDAD Secano</p> <p>Recinto:04-099-002-00026-00001 Cultivo:20000 BARBECHO TRADICIONAL-SIN VARIEDAD Secano</p> <p>Recinto:04-098-026-00147-00011 Cultivo:20000 BARBECHO TRADICIONAL-SIN VARIEDAD Secano</p> <p>Recinto:04-099-002-00026-00001 Cultivo:63000 PASTOS DE MENOS DE 5 AÑOS-SIN VARIEDAD Secano</p> <p>Recinto:04-098-026-00258-00008 Cultivo:20000 BARBECHO TRADICIONAL-SIN VARIEDAD Secano</p> <p>Recinto:04-099-001-00091-00001 Cultivo:20000 BARBECHO TRADICIONAL-SIN VARIEDAD Secano</p> <p>Recinto:04-098-026-00147-00001 Cultivo:20000 BARBECHO TRADICIONAL-SIN VARIEDAD Secano</p> <p>Recinto:04-098-026-00258-00007 Cultivo:62000 PASTOS PERMANENTES DE 5 O MAS AÑOS-SIN VARIEDAD Secano</p>

(1) Con incidencias que retienen pago o deniegan el expediente.
 (2) Se calcula sobre superficie declarada admisible.
 (3) Aplicación del artículo 16 bis del RD 147/2023.
 (4) Expediente con algunos recintos de pastos permanentes ubicados en espacios protegidos donde la carga ganadera mínima será 0,1 UGM/ha.

Puede verificar la integridad de una copia de este documento mediante la lectura del código QR adjunto o mediante el acceso a la dirección <https://ws050.juntadeandalucia.es/verificarFirma> indicando el código de VERIFICACIÓN

FIRMADO POR	RAQUEL MARIA ESPIN CRESPO	29/01/2025	
VERIFICACIÓN	Pk2jmMURSWMFXCU9VKGJRQ2Q7H5BP3	PÁG. 280/2713	



	Recinto:04-098-026-00147-00011	Cultivo:20000	BARBECHO TRADICIONAL-SIN VARIEDAD	Secano
	Recinto:04-099-014-00059-00006	Cultivo:62000	PASTOS PERMANENTES DE 5 O MAS AÑOS-SIN VARIEDAD	Secano
	Recinto:04-099-014-00059-00007	Cultivo:62000	PASTOS PERMANENTES DE 5 O MAS AÑOS-SIN VARIEDAD	Secano
	Recinto:04-099-014-00059-00011	Cultivo:62000	PASTOS PERMANENTES DE 5 O MAS AÑOS-SIN VARIEDAD	Secano
	Recinto:04-099-014-00059-00009	Cultivo:62000	PASTOS PERMANENTES DE 5 O MAS AÑOS-SIN VARIEDAD	Secano
	Recinto:04-099-014-00059-00008	Cultivo:62000	PASTOS PERMANENTES DE 5 O MAS AÑOS-SIN VARIEDAD	Secano
	Recinto:04-099-002-00130-00002	Cultivo:62000	PASTOS PERMANENTES DE 5 O MAS AÑOS-SIN VARIEDAD	Secano
	Recinto:04-099-014-00059-00010	Cultivo:62000	PASTOS PERMANENTES DE 5 O MAS AÑOS-SIN VARIEDAD	Secano
86133	Recinto de forrajera No solicitado para Cálculo de Carga Ganadera que No pertenece a Explotación.			
	Recinto:04-099-001-00116-00007	Cultivo:63000	PASTOS DE MENOS DE 5 AÑOS-SIN VARIEDAD	Regadío
	Recinto:04-099-001-00093-00006	Cultivo:62000	PASTOS PERMANENTES DE 5 O MAS AÑOS-SIN VARIEDAD	Regadío
	Recinto:04-099-001-00096-00002	Cultivo:62000	PASTOS PERMANENTES DE 5 O MAS AÑOS-SIN VARIEDAD	Regadío

(1) Con incidencias que retienen pago o deniegan el expediente.

(2) Se calcula sobre superficie declarada admisible.

(3) Aplicación del artículo 16 bis del RD 147/2023.

(4) Expediente con algunos recintos de pastos permanentes ubicados en espacios protegidos donde la carga ganadera mínima será 0,1 UGM/ha.

Puede verificar la integridad de una copia de este documento mediante la lectura del código QR adjunto o mediante el acceso a la dirección <https://ws050.juntadeandalucia.es/verificarFirma> indicando el código de VERIFICACIÓN

FIRMADO POR

RAQUEL MARIA ESPIN CRESPO

29/01/2025

VERIFICACIÓN

Pk2jmMURSWMFXC9VKGJRQ2Q7H5BP3

PÁG. 281/2713



**APELLIDOS Y NOMBRE / RAZÓN SOCIAL**

MORENO MARTINEZ MANUELA

NIF

****8020*

EXPEDIENTE

1071154

RESOLUCIÓN

CONCESIÓN DE LA AYUDA

DATOS DE MANTENIMIENTO UNIDADES

GRUPO DE PAGO	Sup. Dec. Admisible	Sup. Resuelta	Sobredecl.	% Sobredecl.
ZONAS DE MONTAÑA	12,74	12,74	0,00	0,00

RESUMEN DE PAGOS

	IMPORTE (Euros)			
	RESUELTO	FEADER	MAPA	CAPADR
Pago realizado	1.184,82	1.007,10	116,23	61,49

APLICACIÓN DE REDUCCIONES Y PENALIZACIONES (%)

Criterios de subvencionabilidad (1)	Presentación tardía	Omisión declaración	Condicionalidad
0,00	0,00	0,00	0,00

IMPORTE (Euros)

Calculado(2)	Reducción	Penalización	Reducción Penalización (3)	Penalización adicional	Resuelto	FEADER	MAPA	CAPADR
1.184,82 €	0,00 €	0,00 €	0,00 €	0,00 €	1.184,82 €	1.007,10 €	116,23 €	61,49 €
Importe Unitario:	93,00 €	Nuevo Importe Unitario:	93,00 €					

RECINTOS PROPUESTOS

REF.	REFERENCIA SIGPAC	CULTIVO	S/R	USO SIGPAC	Sup. Dec. admisible	Sup. Campo	Sup. Determ.	Sup. Resuelta
-1539169	04-099-048-00086-0011	ALMENDROS	S		0,79		0,79	0,79
-1539051	04-099-048-00086-0008	ALMENDROS	S		0,26		0,26	0,26
-1538973	04-099-048-00086-0027	BARBECHO TRADICIONAL	S		0,06		0,06	0,06
1700000005514761	04-099-043-00404-0003	ALMENDROS	S		0,30		0,30	0,30
1700000005514762	04-099-048-00086-0002	OLIVAR	S		0,01		0,01	0,01
1700000005514763	04-099-048-00086-0001	OLIVAR	S		0,05		0,05	0,05
1700000005514764	04-099-043-00404-0008	OLIVAR	S		0,03		0,03	0,03
1700000005514765	04-099-043-00404-0009	OLIVAR	S		0,45		0,45	0,45
1700000005514766	04-099-043-00404-0002	ALMENDROS	S		4,60		4,60	4,60
1700000005514767	04-099-048-00086-0011	ALMENDROS	S		0,33		0,33	0,33
1700000005514768	04-099-048-00086-0013	ALMENDROS	S		0,31		0,31	0,31
1700000005514769	04-099-048-00086-0014	ALMENDROS	S		0,20		0,20	0,20
1700000005514770	04-099-048-00086-0008	ALMENDROS	S		5,35		5,35	5,35

Datos considerados para el Cálculo de la Carga Ganadera del expediente

Superficie determinada para Cálculo Carga Ganadera: 0,00 ha

Carga Ganadera del Expediente: 0,00 ugm/ha

Incidencias de carga ganadera**INCIDENCIA DESCRIPCIÓN**

86132 Recinto superficie forrajera que no realiza la actividad de producción de pastoreo.
 Recinto:04-099-048-00086-00027 Cultivo:20000 BARBECHO TRADICIONAL-SIN VARIEDAD Secano

(1) Con incidencias que retienen pago o deniegan el expediente.

(2) Se calcula sobre superficie declarada admisible.

(3) Aplicación del artículo 16 bis del RD 147/2023.

(4) Expediente con algunos recintos de pastos permanentes ubicados en espacios protegidos donde la carga ganadera mínima será 0,1 UGM/ha.

Puede verificar la integridad de una copia de este documento mediante la lectura del código QR adjunto o mediante el acceso a la dirección <https://ws050.juntadeandalucia.es/verificarFirma> indicando el código de VERIFICACIÓN

FIRMADO POR	RAQUEL MARIA ESPIN CRESPO	29/01/2025
VERIFICACIÓN	Pk2jmMURSWMFCU9VKGJRQ2Q7H5BP3	PÁG. 282/2713



**APELLIDOS Y NOMBRE / RAZÓN SOCIAL**

MOTOS ARRES EMILIO

NIF

****2389*

EXPEDIENTE

1263712

RESOLUCIÓN

CONCESIÓN DE LA AYUDA

DATOS DE MANTENIMIENTO UNIDADES

GRUPO DE PAGO	Sup. Dec. Admisible	Sup. Resuelta	Sobredecl.	% Sobredecl.
ZONAS DE MONTAÑA	158,69	158,69	0,00	0,00

RESUMEN DE PAGOS

	IMPORTE (Euros)			
	RESUELTO	FEADER	MAPA	CAPADR
Pago realizado	2.046,00	1.739,10	200,71	106,19

APLICACIÓN DE REDUCCIONES Y PENALIZACIONES (%)

Criterios de subvencionabilidad (1)	Presentación tardía	Omisión declaración	Condicionabilidad
0,00	0,00	0,00	0,00

IMPORTE (Euros)

Calculado(2)	Reducción	Penalización	Reducción Penalización (3)	Penalización adicional	Resuelto	FEADER	MAPA	CAPADR
2.046,00 €	0,00 €	0,00 €	0,00 €	0,00 €	2.046,00 €	1.739,10 €	200,71 €	106,19 €
Importe Unitario:	93,00 €		Nuevo Importe Unitario:	12,89 €				

(1) Con incidencias que retienen pago o deniegan el expediente.

(2) Se calcula sobre superficie declarada admisible.

(3) Aplicación del artículo 16 bis del RD 147/2023.

(4) Expediente con algunos recintos de pastos permanentes ubicados en espacios protegidos donde la carga ganadera mínima será 0,1 UGM/ha.

Puede verificar la integridad de una copia de este documento mediante la lectura del código QR adjunto o mediante el acceso a la dirección <https://ws050.juntadeandalucia.es/verificarFirma> indicando el código de VERIFICACIÓN

FIRMADO POR

RAQUEL MARIA ESPIN CRESPO

29/01/2025

VERIFICACIÓN

Pk2jmMURSWMFXCU9VKGJRQ2Q7H5BP3

PÁG. 283/2713



**RECINTOS PROPUESTOS**

REF.	REFERENCIA SIGPAC	CULTIVO	S/R	USO SIGPAC	Sup. Dec. admisible	Sup. Campo	Sup. Determ.	Sup. Resuelta
-1570406	04-063-024-00027-0001	BARBECHO TRADICIONAL	S		6,53		6,53	6,53
-575682	18-149-011-00041-0001	CEBADA	S		11,91		11,91	11,91
-85879	18-149-011-00041-0001	BARBECHO TRADICIONAL	S		19,30		19,30	19,30
-85621	04-063-040-00110-0001	YEROS	S		0,09		0,09	0,09
-85595	04-063-040-00127-0001	YEROS	S		0,52		0,52	0,52
6857550	18-149-011-00024-0001	VEZA	S		0,59		0,59	0,59
1700000007159429	04-063-025-00040-0001	BARBECHO TRADICIONAL	S		0,33		0,33	0,33
1700000007159431	04-063-026-00018-0005	CEBADA	S		1,54		1,54	1,54
1700000007159432	04-063-041-00011-0001	CEBADA	S		0,45		0,45	0,45
1700000007159433	04-063-040-00098-0001	CEBADA	S		0,28		0,28	0,28
1700000007159434	04-063-032-00038-0001	AVENA	S		0,76		0,76	0,76
1700000007159435	04-063-043-00139-0001	AVENA	S		10,39		10,39	10,39
1700000007159437	04-063-040-00246-0004	CEBADA	S		0,11		0,11	0,11
1700000007159438	04-063-026-00048-0001	CEBADA	S		0,71		0,71	0,71
1700000007159439	04-063-026-00049-0001	CEBADA	S		0,74		0,74	0,74
1700000007159440	04-063-040-00099-0002	CEBADA	S		0,08		0,08	0,08
1700000007159441	04-063-040-00246-0003	CEBADA	S		3,61		3,61	3,61
1700000007159442	04-063-041-00007-0001	CEBADA	S		0,89		0,89	0,89
1700000007159443	04-063-026-00057-0001	YEROS	S		0,27		0,27	0,27
1700000007159444	04-063-040-00031-0001	AVENA	S		4,92		4,92	4,92
1700000007159445	04-063-028-00101-0001	CEBADA	S		1,16		1,16	1,16
1700000007159446	04-063-031-00009-0001	CEBADA	S		8,00		8,00	8,00
1700000007159447	18-149-011-00069-0004	YEROS	S		0,81		0,81	0,81
1700000007159448	18-149-011-00006-0001	CEBADA	S		5,60		5,60	5,60
1700000007159449	04-063-040-00117-0001	BARBECHO TRADICIONAL	S		0,13		0,13	0,13
1700000007159450	18-149-011-00007-0001	CEBADA	S		3,42		3,42	3,42
1700000007159451	04-063-040-00047-0001	CEBADA	S		1,01		1,01	1,01
1700000007159452	04-063-040-00065-0008	CEBADA	S		4,36		4,36	4,36
1700000007159453	04-063-033-00003-0005	CEBADA	S		3,61		3,61	3,61
1700000007159455	04-063-032-00032-0001	BARBECHO TRADICIONAL	S		0,95		0,95	0,95
1700000007159456	04-063-026-00038-0001	YEROS	S		0,28		0,28	0,28
1700000007159457	04-063-026-00015-0001	CEBADA	S		1,78		1,78	1,78
1700000007159458	04-063-028-00096-0002	CEBADA	S		3,67		3,67	3,67
1700000007159463	04-063-028-00014-0002	CEBADA	S		1,11		1,11	1,11
1700000007159464	04-063-028-00016-0001	CEBADA	S		2,42		2,42	2,42
1700000007159465	04-063-027-00090-0001	CEBADA	S		0,42		0,42	0,42
1700000007159466	04-063-040-00061-0001	BARBECHO TRADICIONAL	S		0,61		0,61	0,61
1700000007159467	18-167-011-00063-0001	VEZA	S		1,87		1,87	1,87
1700000007159468	04-063-025-00132-0001	BARBECHO TRADICIONAL	S		0,33		0,33	0,33
1700000007159469	04-063-026-00055-0001	BARBECHO TRADICIONAL	S		0,06		0,06	0,06
1700000007159470	04-063-033-00003-0002	CEBADA	S		3,39		3,39	3,39
1700000007159472	18-149-019-00121-0001	CEBADA	S		7,39		7,39	7,39
1700000007159473	18-167-011-00066-0001	VEZA	S		6,96		6,96	6,96
1700000007159474	04-063-026-00013-0001	BARBECHO TRADICIONAL	S		2,18		2,18	2,18
1700000007159475	04-063-025-00162-0001	CEBADA	S		0,07		0,07	0,07
1700000007159478	04-063-026-00018-0005	BARBECHO TRADICIONAL	S		3,71		3,71	3,71
1700000007159479	04-063-025-00042-0002	BARBECHO TRADICIONAL	S		2,41		2,41	2,41
1700000007159480	04-063-026-00051-0001	BARBECHO TRADICIONAL	S		1,40		1,40	1,40
1700000007159481	04-063-026-00019-0001	BARBECHO TRADICIONAL	S		1,05		1,05	1,05
1700000007159482	04-063-040-00118-0001	BARBECHO TRADICIONAL	S		0,26		0,26	0,26
1700000007159483	04-063-040-00113-0001	BARBECHO TRADICIONAL	S		0,26		0,26	0,26
1700000007159484	04-063-041-00002-0001	BARBECHO TRADICIONAL	S		1,97		1,97	1,97

(1) Con incidencias que retienen pago o deniegan el expediente.

(2) Se calcula sobre superficie declarada admisible.

(3) Aplicación del artículo 16 bis del RD 147/2023.

(4) Expediente con algunos recintos de pastos permanentes ubicados en espacios protegidos donde la carga ganadera mínima será 0,1 UGM/ha.

Puede verificar la integridad de una copia de este documento mediante la lectura del código QR adjunto o mediante el acceso a la dirección <https://ws050.juntadeandalucia.es/verificarFirma> indicando el código de VERIFICACIÓN

FIRMADO POR

RAQUEL MARIA ESPIN CRESPO

29/01/2025

VERIFICACIÓN

Pk2jmMURSWMFXCU9VKGJRQ2Q7H5BP3

PÁG. 284/2713



**RECINTOS PROPUESTOS**

REF.	REFERENCIA SIGPAC	CULTIVO	S/R	USO SIGPAC	Sup. Dec. admisible	Sup. Campo	Sup. Determ.	Sup. Resuelta
170000007159485	04-063-040-00065-0008	BARBECHO TRADICIONAL	S		5,69		5,69	5,69
170000007159488	04-063-043-00139-0003	AVENA	S		0,11		0,11	0,11
170000007159492	04-063-031-00026-0001	BARBECHO TRADICIONAL	S		8,75		8,75	8,75
170000007159497	18-167-011-00065-0001	VEZA	S		4,99		4,99	4,99
170000007159503	04-063-028-00041-0001	CEBADA	S		0,05		0,05	0,05
170000007159506	04-063-040-00234-0001	BARBECHO TRADICIONAL	S		1,64		1,64	1,64
170000007159509	04-063-040-00124-0001	BARBECHO TRADICIONAL	S		0,79		0,79	0,79

INCIDENCIAS**INCIDENCIA DESCRIPCIÓN**

86119	Carga ganadera NO cumple con el valor mínimo de 0,2 UGM/ha. Recinto:04-063-040-00246-00005 Cultivo:62000 PASTOS PERMANENTES DE 5 O MAS AÑOS-SIN VARIEDAD Secano Carga Ganadera:0 Recinto:04-063-043-00139-00004 Cultivo:62000 PASTOS PERMANENTES DE 5 O MAS AÑOS-SIN VARIEDAD Secano Carga Ganadera:0 Recinto:04-063-043-00139-00006 Cultivo:62000 PASTOS PERMANENTES DE 5 O MAS AÑOS-SIN VARIEDAD Secano Carga Ganadera:0 Recinto:18-167-011-00065-00003 Cultivo:62000 PASTOS PERMANENTES DE 5 O MAS AÑOS-SIN VARIEDAD Secano Carga Ganadera:0 Recinto:18-167-011-00066-00002 Cultivo:62000 PASTOS PERMANENTES DE 5 O MAS AÑOS-SIN VARIEDAD Secano Carga Ganadera:0 Recinto:18-167-011-00066-00004 Cultivo:62000 PASTOS PERMANENTES DE 5 O MAS AÑOS-SIN VARIEDAD Secano Carga Ganadera:0
86121	Recinto superficie forrajera que no realiza la actividad de producción de pastoreo. Recinto:04-063-040-00246-00005 Cultivo:62000 PASTOS PERMANENTES DE 5 O MAS AÑOS-SIN VARIEDAD Secano Actividad Agraria del recinto:5 Recinto:04-063-043-00139-00004 Cultivo:62000 PASTOS PERMANENTES DE 5 O MAS AÑOS-SIN VARIEDAD Secano Actividad Agraria del recinto:5 Recinto:04-063-043-00139-00006 Cultivo:62000 PASTOS PERMANENTES DE 5 O MAS AÑOS-SIN VARIEDAD Secano Actividad Agraria del recinto:5 Recinto:18-167-011-00065-00003 Cultivo:62000 PASTOS PERMANENTES DE 5 O MAS AÑOS-SIN VARIEDAD Secano Actividad Agraria del recinto:5 Recinto:18-167-011-00066-00002 Cultivo:62000 PASTOS PERMANENTES DE 5 O MAS AÑOS-SIN VARIEDAD Secano Actividad Agraria del recinto:5 Recinto:18-167-011-00066-00004 Cultivo:62000 PASTOS PERMANENTES DE 5 O MAS AÑOS-SIN VARIEDAD Secano Actividad Agraria del recinto:5
86122	Recinto superficie forrajera que realiza la actividad de producción de pastoreo y no declara el o los códigos del Registro de Explotaciones Ganaderas de Andalucía, REGA. Recinto:04-063-040-00246-00005 Cultivo:62000 PASTOS PERMANENTES DE 5 O MAS AÑOS-SIN VARIEDAD Secano Recinto:04-063-043-00139-00004 Cultivo:62000 PASTOS PERMANENTES DE 5 O MAS AÑOS-SIN VARIEDAD Secano Recinto:04-063-043-00139-00006 Cultivo:62000 PASTOS PERMANENTES DE 5 O MAS AÑOS-SIN VARIEDAD Secano Recinto:18-167-011-00065-00003 Cultivo:62000 PASTOS PERMANENTES DE 5 O MAS AÑOS-SIN VARIEDAD Secano Recinto:18-167-011-00066-00002 Cultivo:62000 PASTOS PERMANENTES DE 5 O MAS AÑOS-SIN VARIEDAD Secano Recinto:18-167-011-00066-00004 Cultivo:62000 PASTOS PERMANENTES DE 5 O MAS AÑOS-SIN VARIEDAD Secano
86124	Recinto de forrajera para Cálculo de Carga Ganadera que No pertenece a Explotación. Recinto:04-063-040-00246-00005 Cultivo:62000 PASTOS PERMANENTES DE 5 O MAS AÑOS-SIN VARIEDAD Secano Recinto:04-063-043-00139-00004 Cultivo:62000 PASTOS PERMANENTES DE 5 O MAS AÑOS-SIN VARIEDAD Secano Recinto:04-063-043-00139-00006 Cultivo:62000 PASTOS PERMANENTES DE 5 O MAS AÑOS-SIN VARIEDAD Secano Recinto:18-167-011-00065-00003 Cultivo:62000 PASTOS PERMANENTES DE 5 O MAS AÑOS-SIN VARIEDAD Secano Recinto:18-167-011-00066-00002 Cultivo:62000 PASTOS PERMANENTES DE 5 O MAS AÑOS-SIN VARIEDAD Secano Recinto:18-167-011-00066-00004 Cultivo:62000 PASTOS PERMANENTES DE 5 O MAS AÑOS-SIN VARIEDAD Secano

Datos considerados para el Cálculo de la Carga Ganadera del expediente

Superficie determinada para Cálculo Carga Ganadera: 0,00 ha
Carga Ganadera del Expediente: 0,00 ugm/ha

(1) Con incidencias que retienen pago o deniegan el expediente.

(2) Se calcula sobre superficie declarada admisible.

(3) Aplicación del artículo 16 bis del RD 147/2023.

(4) Expediente con algunos recintos de pastos permanentes ubicados en espacios protegidos donde la carga ganadera mínima será 0,1 UGM/ha.

Puede verificar la integridad de una copia de este documento mediante la lectura del código QR adjunto o mediante el acceso a la dirección <https://ws050.juntadeandalucia.es/verificarFirma> indicando el código de VERIFICACIÓN

FIRMADO POR

RAQUEL MARIA ESPIN CRESPO

29/01/2025

VERIFICACIÓN

Pk2jmMURSWMFXCU9VKGJQR2Q7H5BP3

PÁG. 285/2713





Incidencias de carga ganadera

INCIDENCIA DESCRIPCIÓN

86122	<p>Recinto superficie forrajera que realiza la actividad de producción de pastoreo y no declara el o los códigos del Registro de Explotaciones Ganaderas de Andalucía, REGA.</p> <p>Recinto:04-063-040-00246-00005 Cultivo:62000 PASTOS PERMANENTES DE 5 O MAS AÑOS-SIN VARIEDAD Secano</p> <p>Recinto:04-063-043-00139-00004 Cultivo:62000 PASTOS PERMANENTES DE 5 O MAS AÑOS-SIN VARIEDAD Secano</p> <p>Recinto:04-063-043-00139-00006 Cultivo:62000 PASTOS PERMANENTES DE 5 O MAS AÑOS-SIN VARIEDAD Secano</p> <p>Recinto:18-167-011-00066-00004 Cultivo:62000 PASTOS PERMANENTES DE 5 O MAS AÑOS-SIN VARIEDAD Secano</p> <p>Recinto:18-167-011-00065-00003 Cultivo:62000 PASTOS PERMANENTES DE 5 O MAS AÑOS-SIN VARIEDAD Secano</p> <p>Recinto:18-167-011-00066-00002 Cultivo:62000 PASTOS PERMANENTES DE 5 O MAS AÑOS-SIN VARIEDAD Secano</p>
86124	<p>Recinto de forrajera para Cálculo de Carga Ganadera que No pertenece a Explotación.</p> <p>Recinto:04-063-040-00246-00005 Cultivo:62000 PASTOS PERMANENTES DE 5 O MAS AÑOS-SIN VARIEDAD Secano</p> <p>Recinto:04-063-043-00139-00004 Cultivo:62000 PASTOS PERMANENTES DE 5 O MAS AÑOS-SIN VARIEDAD Secano</p> <p>Recinto:04-063-043-00139-00006 Cultivo:62000 PASTOS PERMANENTES DE 5 O MAS AÑOS-SIN VARIEDAD Secano</p> <p>Recinto:18-167-011-00066-00004 Cultivo:62000 PASTOS PERMANENTES DE 5 O MAS AÑOS-SIN VARIEDAD Secano</p> <p>Recinto:18-167-011-00065-00003 Cultivo:62000 PASTOS PERMANENTES DE 5 O MAS AÑOS-SIN VARIEDAD Secano</p> <p>Recinto:18-167-011-00066-00002 Cultivo:62000 PASTOS PERMANENTES DE 5 O MAS AÑOS-SIN VARIEDAD Secano</p>
86128	<p>Recinto de Forrajeras que no ha contabilizado para Carga Ganadera por no tener una explotación válida para el cálculo de la Carga Ganadera</p> <p>Recinto:04-063-040-00246-00005 Cultivo:62 PASTOS PERMANENTES DE 5 O MAS AÑOS-</p> <p>Recinto:04-063-043-00139-00004 Cultivo:62 PASTOS PERMANENTES DE 5 O MAS AÑOS-</p> <p>Recinto:04-063-043-00139-00006 Cultivo:62 PASTOS PERMANENTES DE 5 O MAS AÑOS-</p> <p>Recinto:18-167-011-00066-00004 Cultivo:62 PASTOS PERMANENTES DE 5 O MAS AÑOS-</p> <p>Recinto:18-167-011-00065-00003 Cultivo:62 PASTOS PERMANENTES DE 5 O MAS AÑOS-</p> <p>Recinto:18-167-011-00066-00002 Cultivo:62 PASTOS PERMANENTES DE 5 O MAS AÑOS-</p>
86132	<p>Recinto superficie forrajera que no realiza la actividad de producción de pastoreo.</p> <p>Recinto:04-063-024-00027-00001 Cultivo:20000 BARBECHO TRADICIONAL-SIN VARIEDAD Secano</p> <p>Recinto:18-149-011-00041-00001 Cultivo:20000 BARBECHO TRADICIONAL-SIN VARIEDAD Secano</p> <p>Recinto:04-063-025-00040-00001 Cultivo:20000 BARBECHO TRADICIONAL-SIN VARIEDAD Secano</p> <p>Recinto:04-063-040-00117-00001 Cultivo:20000 BARBECHO TRADICIONAL-SIN VARIEDAD Secano</p> <p>Recinto:04-063-032-00032-00001 Cultivo:20000 BARBECHO TRADICIONAL-SIN VARIEDAD Secano</p> <p>Recinto:04-063-040-00061-00001 Cultivo:20000 BARBECHO TRADICIONAL-SIN VARIEDAD Secano</p> <p>Recinto:04-063-025-00132-00001 Cultivo:20000 BARBECHO TRADICIONAL-SIN VARIEDAD Secano</p> <p>Recinto:04-063-026-00055-00001 Cultivo:20000 BARBECHO TRADICIONAL-SIN VARIEDAD Secano</p> <p>Recinto:04-063-026-00013-00001 Cultivo:20000 BARBECHO TRADICIONAL-SIN VARIEDAD Secano</p> <p>Recinto:04-063-026-00018-00005 Cultivo:20000 BARBECHO TRADICIONAL-SIN VARIEDAD Secano</p> <p>Recinto:04-063-025-00042-00002 Cultivo:20000 BARBECHO TRADICIONAL-SIN VARIEDAD Secano</p> <p>Recinto:04-063-026-00051-00001 Cultivo:20000 BARBECHO TRADICIONAL-SIN VARIEDAD Secano</p> <p>Recinto:04-063-026-00019-00001 Cultivo:20000 BARBECHO TRADICIONAL-SIN VARIEDAD Secano</p> <p>Recinto:04-063-040-00118-00001 Cultivo:20000 BARBECHO TRADICIONAL-SIN VARIEDAD Secano</p> <p>Recinto:04-063-040-00113-00001 Cultivo:20000 BARBECHO TRADICIONAL-SIN VARIEDAD Secano</p> <p>Recinto:04-063-041-00002-00001 Cultivo:20000 BARBECHO TRADICIONAL-SIN VARIEDAD Secano</p> <p>Recinto:04-063-040-00065-00008 Cultivo:20000 BARBECHO TRADICIONAL-SIN VARIEDAD Secano</p> <p>Recinto:04-063-040-00246-00005 Cultivo:62000 PASTOS PERMANENTES DE 5 O MAS AÑOS-SIN VARIEDAD Secano</p> <p>Recinto:04-063-043-00139-00004 Cultivo:62000 PASTOS PERMANENTES DE 5 O MAS AÑOS-SIN VARIEDAD Secano</p> <p>Recinto:04-063-043-00139-00006 Cultivo:62000 PASTOS PERMANENTES DE 5 O MAS AÑOS-SIN VARIEDAD Secano</p> <p>Recinto:04-063-031-00026-00001 Cultivo:20000 BARBECHO TRADICIONAL-SIN VARIEDAD Secano</p> <p>Recinto:18-167-011-00066-00004 Cultivo:62000 PASTOS PERMANENTES DE 5 O MAS AÑOS-SIN VARIEDAD Secano</p> <p>Recinto:18-167-011-00065-00003 Cultivo:62000 PASTOS PERMANENTES DE 5 O MAS AÑOS-SIN VARIEDAD Secano</p> <p>Recinto:04-063-040-00234-00001 Cultivo:20000 BARBECHO TRADICIONAL-SIN VARIEDAD Secano</p> <p>Recinto:18-167-011-00066-00002 Cultivo:62000 PASTOS PERMANENTES DE 5 O MAS AÑOS-SIN VARIEDAD Secano</p> <p>Recinto:04-063-040-00124-00001 Cultivo:20000 BARBECHO TRADICIONAL-SIN VARIEDAD Secano</p>

(1) Con incidencias que retienen pago o deniegan el expediente.

(2) Se calcula sobre superficie declarada admisible.

(3) Aplicación del artículo 16 bis del RD 147/2023.

(4) Expediente con algunos recintos de pastos permanentes ubicados en espacios protegidos donde la carga ganadera mínima será 0,1 UGM/ha.

Puede verificar la integridad de una copia de este documento mediante la lectura del código QR adjunto o mediante el acceso a la dirección <https://ws050.juntadeandalucia.es/verificarFirma> indicando el código de VERIFICACIÓN

FIRMADO POR	RAQUEL MARIA ESPIN CRESPO	29/01/2025	
VERIFICACIÓN	Pk2jmMURSWMFXCU9VKGJQRQ2Q7H5BP3	PÁG. 286/2713	

**APELLIDOS Y NOMBRE / RAZÓN SOCIAL**

NAVARRO ARAN BARTOLOME

NIF

****7474*

EXPEDIENTE

1076681

RESOLUCIÓN

CONCESIÓN DE LA AYUDA

DATOS DE MANTENIMIENTO UNIDADES

GRUPO DE PAGO	Sup. Dec. Admisible	Sup. Resuelta	Sobredecl.	% Sobredecl.
ZONAS DE MONTAÑA	35,63	35,63	0,00	0,00

RESUMEN DE PAGOS

	IMPORTE (Euros)			
	RESUELTO	FEADER	MAPA	CAPADR
Pago realizado	2.046,00	1.739,10	200,71	106,19

APLICACIÓN DE REDUCCIONES Y PENALIZACIONES (%)

Criterios de subvencionabilidad (1)	Presentación tardía	Omisión declaración	Condicionalidad
0,00	0,00	0,00	0,00

IMPORTE (Euros)

Calculado(2)	Reducción	Penalización	Reducción Penalización (3)	Penalización adicional	Resuelto	FEADER	MAPA	CAPADR
2.046,00 €	0,00 €	0,00 €	0,00 €	0,00 €	2.046,00 €	1.739,10 €	200,71 €	106,19 €
Importe Unitario:	93,00 €	Nuevo Importe Unitario:	57,42 €					

RECINTOS PROPUESTOS

REF.	REFERENCIA SIGPAC	CULTIVO	S/R	USO SIGPAC	Sup. Dec. admisible	Sup. Campo	Sup. Determ.	Sup. Resuelta
6924499	04-070-002-00219-0003	ALMENDROS	S		8,64		8,64	8,64
6924514	04-070-003-00079-0001	ALMENDROS	S		1,19		1,19	1,19
6924515	04-070-003-00093-0001	ALMENDROS	S		2,92		2,92	2,92
6924518	04-070-003-00115-0001	ALMENDROS	S		1,89		1,89	1,89
6924521	04-070-003-00118-0001	ALMENDROS	S		1,81		1,81	1,81
6924524	04-070-003-00650-0002	ALMENDROS	S		2,00		2,00	2,00
6924525	04-070-003-00374-0001	ALMENDROS	S		1,81		1,81	1,81
6924526	04-070-003-00009-0003	ALMENDROS	S		3,02		3,02	3,02
6924527	04-070-003-00013-0001	ALMENDROS	S		0,51		0,51	0,51
6924529	04-070-003-00024-0001	ALMENDROS	S		0,49		0,49	0,49
6924531	04-037-019-00091-0001	ALMENDROS	S		1,17		1,17	1,17
6924532	04-037-017-00015-0001	ALMENDROS	S		3,53		3,53	3,53
6924533	04-037-019-00033-0003	ALMENDROS	S		1,14		1,14	1,14
6924536	04-037-020-00052-0001	ALMENDROS	S		2,17		2,17	2,17
6924538	04-037-020-00053-0001	ALMENDROS	S		1,35		1,35	1,35
6924540	04-037-060-00175-0002	ALMENDROS	S		1,57		1,57	1,57
6924651	04-037-019-00091-0002	ALMENDROS	S		0,42		0,42	0,42

(1) Con incidencias que retienen pago o deniegan el expediente.

(2) Se calcula sobre superficie declarada admisible.

(3) Aplicación del artículo 16 bis del RD 147/2023.

(4) Expediente con algunos recintos de pastos permanentes ubicados en espacios protegidos donde la carga ganadera mínima será 0,1 UGM/ha.

Puede verificar la integridad de una copia de este documento mediante la lectura del código QR adjunto o mediante el acceso a la dirección <https://ws050.juntadeandalucia.es/verificarFirma> indicando el código de VERIFICACIÓN

FIRMADO POR

RAQUEL MARIA ESPIN CRESPO

29/01/2025

VERIFICACIÓN

Pk2jmMURSWMFXCU9VKGJRQ2Q7H5BP3

PÁG. 287/2713



**INCIDENCIAS****INCIDENCIA DESCRIPCIÓN**

238	Recinto cuyo CAP declarado es mayor al CAP prevalente y no presenta alegación al SIGPAC. Recinto:04-070-003-00356-00011 Cultivo:62000 PASTOS PERMANENTES DE 5 O MAS AÑOS-SIN VARIEDAD Secano CAP prevalente: CAP declarado:85 Exceso de superficie (Hectáreas):0,02 Recinto:04-070-003-00356-00012 Cultivo:62000 PASTOS PERMANENTES DE 5 O MAS AÑOS-SIN VARIEDAD Secano CAP prevalente: CAP declarado:85 Exceso de superficie (Hectáreas):0,01
86119	Carga ganadera NO cumple con el valor mínimo de 0,2 UGM/ha. Recinto:04-070-002-00335-00002 Cultivo:62000 PASTOS PERMANENTES DE 5 O MAS AÑOS-SIN VARIEDAD Secano Carga Ganadera:0 Recinto:04-070-002-00339-00011 Cultivo:62000 PASTOS PERMANENTES DE 5 O MAS AÑOS-SIN VARIEDAD Secano Carga Ganadera:0 Recinto:04-070-002-00339-00012 Cultivo:62000 PASTOS PERMANENTES DE 5 O MAS AÑOS-SIN VARIEDAD Secano Carga Ganadera:0 Recinto:04-070-003-00055-00001 Cultivo:62000 PASTOS PERMANENTES DE 5 O MAS AÑOS-SIN VARIEDAD Secano Carga Ganadera:0 Recinto:04-070-003-00063-00001 Cultivo:62000 PASTOS PERMANENTES DE 5 O MAS AÑOS-SIN VARIEDAD Secano Carga Ganadera:0 Recinto:04-070-003-00070-00001 Cultivo:62000 PASTOS PERMANENTES DE 5 O MAS AÑOS-SIN VARIEDAD Secano Carga Ganadera:0 Recinto:04-070-003-00070-00002 Cultivo:62000 PASTOS PERMANENTES DE 5 O MAS AÑOS-SIN VARIEDAD Secano Carga Ganadera:0 Recinto:04-070-003-00071-00002 Cultivo:62000 PASTOS PERMANENTES DE 5 O MAS AÑOS-SIN VARIEDAD Secano Carga Ganadera:0 Recinto:04-070-003-00125-00003 Cultivo:62000 PASTOS PERMANENTES DE 5 O MAS AÑOS-SIN VARIEDAD Secano Carga Ganadera:0 Recinto:04-070-003-00126-00003 Cultivo:62000 PASTOS PERMANENTES DE 5 O MAS AÑOS-SIN VARIEDAD Secano Carga Ganadera:0 Recinto:04-070-003-00130-00011 Cultivo:62000 PASTOS PERMANENTES DE 5 O MAS AÑOS-SIN VARIEDAD Secano Carga Ganadera:0 Recinto:04-070-003-00130-00014 Cultivo:62000 PASTOS PERMANENTES DE 5 O MAS AÑOS-SIN VARIEDAD Secano Carga Ganadera:0 Recinto:04-070-003-00145-00002 Cultivo:62000 PASTOS PERMANENTES DE 5 O MAS AÑOS-SIN VARIEDAD Secano Carga Ganadera:0 Recinto:04-070-003-00158-00002 Cultivo:62000 PASTOS PERMANENTES DE 5 O MAS AÑOS-SIN VARIEDAD Secano Carga Ganadera:0 Recinto:04-070-003-00159-00002 Cultivo:62000 PASTOS PERMANENTES DE 5 O MAS AÑOS-SIN VARIEDAD Secano Carga Ganadera:0 Recinto:04-070-003-00351-00004 Cultivo:62000 PASTOS PERMANENTES DE 5 O MAS AÑOS-SIN VARIEDAD Secano Carga Ganadera:0 Recinto:04-070-003-00355-00004 Cultivo:62000 PASTOS PERMANENTES DE 5 O MAS AÑOS-SIN VARIEDAD Secano Carga Ganadera:0 Recinto:04-070-003-00355-00006 Cultivo:62000 PASTOS PERMANENTES DE 5 O MAS AÑOS-SIN VARIEDAD Secano Carga Ganadera:0 Recinto:04-070-003-00356-00006 Cultivo:62000 PASTOS PERMANENTES DE 5 O MAS AÑOS-SIN VARIEDAD Secano Carga Ganadera:0 Recinto:04-070-003-00356-00011 Cultivo:62000 PASTOS PERMANENTES DE 5 O MAS AÑOS-SIN VARIEDAD Secano Carga Ganadera:0 Recinto:04-070-003-00356-00012 Cultivo:62000 PASTOS PERMANENTES DE 5 O MAS AÑOS-SIN VARIEDAD Secano Carga Ganadera:0 Recinto:04-070-003-00442-00002 Cultivo:62000 PASTOS PERMANENTES DE 5 O MAS AÑOS-SIN VARIEDAD Secano Carga Ganadera:0 Recinto:04-070-003-00442-00003 Cultivo:62000 PASTOS PERMANENTES DE 5 O MAS AÑOS-SIN VARIEDAD Secano Carga Ganadera:0 Recinto:04-070-003-00443-00002 Cultivo:62000 PASTOS PERMANENTES DE 5 O MAS AÑOS-SIN VARIEDAD Secano Carga Ganadera:0 Recinto:04-070-003-00447-00002 Cultivo:62000 PASTOS PERMANENTES DE 5 O MAS AÑOS-SIN VARIEDAD Secano Carga Ganadera:0 Recinto:04-070-011-00215-00001 Cultivo:62000 PASTOS PERMANENTES DE 5 O MAS AÑOS-SIN VARIEDAD Secano Carga Ganadera:0 Recinto:04-070-012-00013-00001 Cultivo:62000 PASTOS PERMANENTES DE 5 O MAS AÑOS-SIN VARIEDAD Secano Carga Ganadera:0 Recinto:04-070-012-00013-00003 Cultivo:62000 PASTOS PERMANENTES DE 5 O MAS AÑOS-SIN VARIEDAD Secano Carga Ganadera:0 Recinto:04-070-012-00021-00003 Cultivo:62000 PASTOS PERMANENTES DE 5 O MAS AÑOS-SIN VARIEDAD Secano Carga Ganadera:0 Recinto:04-070-012-00021-00004 Cultivo:62000 PASTOS PERMANENTES DE 5 O MAS AÑOS-SIN VARIEDAD Secano Carga Ganadera:0

(1) Con incidencias que retienen pago o deniegan el expediente.

(2) Se calcula sobre superficie declarada admisible.

(3) Aplicación del artículo 16 bis del RD 147/2023.

(4) Expediente con algunos recintos de pastos permanentes ubicados en espacios protegidos donde la carga ganadera mínima será 0,1 UGM/ha.

Puede verificar la integridad de una copia de este documento mediante la lectura del código QR adjunto o mediante el acceso a la dirección <https://ws050.juntadeandalucia.es/verificarFirma> indicando el código de VERIFICACIÓN

FIRMADO POR	RAQUEL MARIA ESPIN CRESPO	29/01/2025	
VERIFICACIÓN	Pk2jmMURSWMFXCU9VKGJQRQ2Q7H5BP3	PÁG. 288/2713	



INCIDENCIAS

INCIDENCIA DESCRIPCIÓN

INCIDENCIA	DESCRIPCIÓN
	Ganadera:0
86122	Recinto superficie forrajera que realiza la actividad de producción de pastoreo y no declara el o los códigos del Registro de Explotaciones Ganaderas de Andalucía, REGA. Recinto:04-070-002-00335-00002 Cultivo:62000 PASTOS PERMANENTES DE 5 O MAS AÑOS-SIN VARIEDAD Secano Recinto:04-070-002-00339-00011 Cultivo:62000 PASTOS PERMANENTES DE 5 O MAS AÑOS-SIN VARIEDAD Secano Recinto:04-070-002-00339-00012 Cultivo:62000 PASTOS PERMANENTES DE 5 O MAS AÑOS-SIN VARIEDAD Secano Recinto:04-070-003-00055-00001 Cultivo:62000 PASTOS PERMANENTES DE 5 O MAS AÑOS-SIN VARIEDAD Secano Recinto:04-070-003-00063-00001 Cultivo:62000 PASTOS PERMANENTES DE 5 O MAS AÑOS-SIN VARIEDAD Secano Recinto:04-070-003-00070-00001 Cultivo:62000 PASTOS PERMANENTES DE 5 O MAS AÑOS-SIN VARIEDAD Secano Recinto:04-070-003-00070-00002 Cultivo:62000 PASTOS PERMANENTES DE 5 O MAS AÑOS-SIN VARIEDAD Secano Recinto:04-070-003-00071-00002 Cultivo:62000 PASTOS PERMANENTES DE 5 O MAS AÑOS-SIN VARIEDAD Secano Recinto:04-070-003-00125-00003 Cultivo:62000 PASTOS PERMANENTES DE 5 O MAS AÑOS-SIN VARIEDAD Secano Recinto:04-070-003-00126-00003 Cultivo:62000 PASTOS PERMANENTES DE 5 O MAS AÑOS-SIN VARIEDAD Secano Recinto:04-070-003-00130-00011 Cultivo:62000 PASTOS PERMANENTES DE 5 O MAS AÑOS-SIN VARIEDAD Secano Recinto:04-070-003-00130-00014 Cultivo:62000 PASTOS PERMANENTES DE 5 O MAS AÑOS-SIN VARIEDAD Secano Recinto:04-070-003-00145-00002 Cultivo:62000 PASTOS PERMANENTES DE 5 O MAS AÑOS-SIN VARIEDAD Secano Recinto:04-070-003-00158-00002 Cultivo:62000 PASTOS PERMANENTES DE 5 O MAS AÑOS-SIN VARIEDAD Secano Recinto:04-070-003-00159-00002 Cultivo:62000 PASTOS PERMANENTES DE 5 O MAS AÑOS-SIN VARIEDAD Secano Recinto:04-070-003-00351-00004 Cultivo:62000 PASTOS PERMANENTES DE 5 O MAS AÑOS-SIN VARIEDAD Secano Recinto:04-070-003-00355-00004 Cultivo:62000 PASTOS PERMANENTES DE 5 O MAS AÑOS-SIN VARIEDAD Secano Recinto:04-070-003-00355-00006 Cultivo:62000 PASTOS PERMANENTES DE 5 O MAS AÑOS-SIN VARIEDAD Secano Recinto:04-070-003-00356-00006 Cultivo:62000 PASTOS PERMANENTES DE 5 O MAS AÑOS-SIN VARIEDAD Secano Recinto:04-070-003-00356-00011 Cultivo:62000 PASTOS PERMANENTES DE 5 O MAS AÑOS-SIN VARIEDAD Secano Recinto:04-070-003-00356-00012 Cultivo:62000 PASTOS PERMANENTES DE 5 O MAS AÑOS-SIN VARIEDAD Secano Recinto:04-070-003-00442-00002 Cultivo:62000 PASTOS PERMANENTES DE 5 O MAS AÑOS-SIN VARIEDAD Secano Recinto:04-070-003-00442-00003 Cultivo:62000 PASTOS PERMANENTES DE 5 O MAS AÑOS-SIN VARIEDAD Secano Recinto:04-070-003-00443-00002 Cultivo:62000 PASTOS PERMANENTES DE 5 O MAS AÑOS-SIN VARIEDAD Secano Recinto:04-070-003-00447-00002 Cultivo:62000 PASTOS PERMANENTES DE 5 O MAS AÑOS-SIN VARIEDAD Secano Recinto:04-070-011-00215-00001 Cultivo:62000 PASTOS PERMANENTES DE 5 O MAS AÑOS-SIN VARIEDAD Secano Recinto:04-070-012-00013-00001 Cultivo:62000 PASTOS PERMANENTES DE 5 O MAS AÑOS-SIN VARIEDAD Secano Recinto:04-070-012-00013-00003 Cultivo:62000 PASTOS PERMANENTES DE 5 O MAS AÑOS-SIN VARIEDAD Secano Recinto:04-070-012-00021-00003 Cultivo:62000 PASTOS PERMANENTES DE 5 O MAS AÑOS-SIN VARIEDAD Secano Recinto:04-070-012-00021-00004 Cultivo:62000 PASTOS PERMANENTES DE 5 O MAS AÑOS-SIN VARIEDAD Secano
86124	Recinto de forrajera para Cálculo de Carga Ganadera que No pertenece a Explotación. Recinto:04-070-002-00335-00002 Cultivo:62000 PASTOS PERMANENTES DE 5 O MAS AÑOS-SIN VARIEDAD Secano Recinto:04-070-002-00339-00011 Cultivo:62000 PASTOS PERMANENTES DE 5 O MAS AÑOS-SIN VARIEDAD Secano Recinto:04-070-002-00339-00012 Cultivo:62000 PASTOS PERMANENTES DE 5 O MAS AÑOS-SIN VARIEDAD Secano Recinto:04-070-003-00055-00001 Cultivo:62000 PASTOS PERMANENTES DE 5 O MAS AÑOS-SIN VARIEDAD Secano Recinto:04-070-003-00063-00001 Cultivo:62000 PASTOS PERMANENTES DE 5 O MAS AÑOS-SIN VARIEDAD Secano Recinto:04-070-003-00070-00001 Cultivo:62000 PASTOS PERMANENTES DE 5 O MAS AÑOS-SIN VARIEDAD Secano Recinto:04-070-003-00070-00002 Cultivo:62000 PASTOS PERMANENTES DE 5 O MAS AÑOS-SIN VARIEDAD Secano Recinto:04-070-003-00071-00002 Cultivo:62000 PASTOS PERMANENTES DE 5 O MAS AÑOS-SIN VARIEDAD Secano Recinto:04-070-003-00125-00003 Cultivo:62000 PASTOS PERMANENTES DE 5 O MAS AÑOS-SIN VARIEDAD Secano Recinto:04-070-003-00126-00003 Cultivo:62000 PASTOS PERMANENTES DE 5 O MAS AÑOS-SIN VARIEDAD Secano Recinto:04-070-003-00130-00011 Cultivo:62000 PASTOS PERMANENTES DE 5 O MAS AÑOS-SIN VARIEDAD Secano Recinto:04-070-003-00130-00014 Cultivo:62000 PASTOS PERMANENTES DE 5 O MAS AÑOS-SIN VARIEDAD Secano Recinto:04-070-003-00145-00002 Cultivo:62000 PASTOS PERMANENTES DE 5 O MAS AÑOS-SIN VARIEDAD Secano Recinto:04-070-003-00158-00002 Cultivo:62000 PASTOS PERMANENTES DE 5 O MAS AÑOS-SIN VARIEDAD Secano Recinto:04-070-003-00159-00002 Cultivo:62000 PASTOS PERMANENTES DE 5 O MAS AÑOS-SIN VARIEDAD Secano Recinto:04-070-003-00351-00004 Cultivo:62000 PASTOS PERMANENTES DE 5 O MAS AÑOS-SIN VARIEDAD Secano Recinto:04-070-003-00355-00004 Cultivo:62000 PASTOS PERMANENTES DE 5 O MAS AÑOS-SIN VARIEDAD Secano Recinto:04-070-003-00355-00006 Cultivo:62000 PASTOS PERMANENTES DE 5 O MAS AÑOS-SIN VARIEDAD Secano Recinto:04-070-003-00356-00006 Cultivo:62000 PASTOS PERMANENTES DE 5 O MAS AÑOS-SIN VARIEDAD Secano Recinto:04-070-003-00356-00011 Cultivo:62000 PASTOS PERMANENTES DE 5 O MAS AÑOS-SIN VARIEDAD Secano Recinto:04-070-003-00356-00012 Cultivo:62000 PASTOS PERMANENTES DE 5 O MAS AÑOS-SIN VARIEDAD Secano Recinto:04-070-003-00442-00002 Cultivo:62000 PASTOS PERMANENTES DE 5 O MAS AÑOS-SIN VARIEDAD Secano Recinto:04-070-003-00442-00003 Cultivo:62000 PASTOS PERMANENTES DE 5 O MAS AÑOS-SIN VARIEDAD Secano

(1) Con incidencias que retienen pago o deniegan el expediente.
 (2) Se calcula sobre superficie declarada admisible.
 (3) Aplicación del artículo 16 bis del RD 147/2023.
 (4) Expediente con algunos recintos de pastos permanentes ubicados en espacios protegidos donde la carga ganadera mínima será 0,1 UGM/ha.

Puede verificar la integridad de una copia de este documento mediante la lectura del código QR adjunto o mediante el acceso a la dirección <https://ws050.juntadeandalucia.es/verificarFirma> indicando el código de VERIFICACIÓN

FIRMADO POR	RAQUEL MARIA ESPIN CRESPO	29/01/2025	
VERIFICACIÓN	Pk2jmMURSWMFXCU9VKGJRQ2Q7H5BP3	PÁG. 289/2713	

**INCIDENCIAS****INCIDENCIA DESCRIPCIÓN**

Recinto:04-070-003-00443-00002 Cultivo:62000 PASTOS PERMANENTES DE 5 O MAS AÑOS-SIN VARIEDAD Secano
 Recinto:04-070-003-00447-00002 Cultivo:62000 PASTOS PERMANENTES DE 5 O MAS AÑOS-SIN VARIEDAD Secano
 Recinto:04-070-011-00215-00001 Cultivo:62000 PASTOS PERMANENTES DE 5 O MAS AÑOS-SIN VARIEDAD Secano
 Recinto:04-070-012-00013-00001 Cultivo:62000 PASTOS PERMANENTES DE 5 O MAS AÑOS-SIN VARIEDAD Secano
 Recinto:04-070-012-00013-00003 Cultivo:62000 PASTOS PERMANENTES DE 5 O MAS AÑOS-SIN VARIEDAD Secano
 Recinto:04-070-012-00021-00003 Cultivo:62000 PASTOS PERMANENTES DE 5 O MAS AÑOS-SIN VARIEDAD Secano
 Recinto:04-070-012-00021-00004 Cultivo:62000 PASTOS PERMANENTES DE 5 O MAS AÑOS-SIN VARIEDAD Secano

Datos considerados para el Cálculo de la Carga Ganadera del expediente

Superficie determinada para Cálculo Carga Ganadera: 0,00 ha

Carga Ganadera del Expediente: 0,00 ugm/ha

Incidenias de carga ganadera**INCIDENCIA DESCRIPCIÓN**

238 Recinto cuyo CAP declarado es mayor al CAP prevalente y no presenta alegación al SIGPAC.
 Recinto:04-070-003-00356-00012 Cultivo:62000 PASTOS PERMANENTES DE 5 O MAS AÑOS-SIN VARIEDAD Secano CAP prevalente: CAP declarado:85 Exceso de superficie (Hectáreas):0,01
 Recinto:04-070-003-00356-00011 Cultivo:62000 PASTOS PERMANENTES DE 5 O MAS AÑOS-SIN VARIEDAD Secano CAP prevalente: CAP declarado:85 Exceso de superficie (Hectáreas):0,02

86122 Recinto superficie forrajera que realiza la actividad de producción de pastoreo y no declara el o los códigos del Registro de Explotaciones Ganaderas de Andalucía, REGA.
 Recinto:04-070-003-00125-00003 Cultivo:62000 PASTOS PERMANENTES DE 5 O MAS AÑOS-SIN VARIEDAD Secano
 Recinto:04-070-003-00126-00003 Cultivo:62000 PASTOS PERMANENTES DE 5 O MAS AÑOS-SIN VARIEDAD Secano
 Recinto:04-070-003-00130-00011 Cultivo:62000 PASTOS PERMANENTES DE 5 O MAS AÑOS-SIN VARIEDAD Secano
 Recinto:04-070-003-00130-00014 Cultivo:62000 PASTOS PERMANENTES DE 5 O MAS AÑOS-SIN VARIEDAD Secano
 Recinto:04-070-003-00145-00002 Cultivo:62000 PASTOS PERMANENTES DE 5 O MAS AÑOS-SIN VARIEDAD Secano
 Recinto:04-070-003-00158-00002 Cultivo:62000 PASTOS PERMANENTES DE 5 O MAS AÑOS-SIN VARIEDAD Secano
 Recinto:04-070-003-00159-00002 Cultivo:62000 PASTOS PERMANENTES DE 5 O MAS AÑOS-SIN VARIEDAD Secano
 Recinto:04-070-003-00351-00004 Cultivo:62000 PASTOS PERMANENTES DE 5 O MAS AÑOS-SIN VARIEDAD Secano
 Recinto:04-070-003-00355-00004 Cultivo:62000 PASTOS PERMANENTES DE 5 O MAS AÑOS-SIN VARIEDAD Secano
 Recinto:04-070-003-00355-00006 Cultivo:62000 PASTOS PERMANENTES DE 5 O MAS AÑOS-SIN VARIEDAD Secano
 Recinto:04-070-003-00356-00006 Cultivo:62000 PASTOS PERMANENTES DE 5 O MAS AÑOS-SIN VARIEDAD Secano
 Recinto:04-070-003-00442-00002 Cultivo:62000 PASTOS PERMANENTES DE 5 O MAS AÑOS-SIN VARIEDAD Secano
 Recinto:04-070-003-00442-00003 Cultivo:62000 PASTOS PERMANENTES DE 5 O MAS AÑOS-SIN VARIEDAD Secano
 Recinto:04-070-003-00443-00002 Cultivo:62000 PASTOS PERMANENTES DE 5 O MAS AÑOS-SIN VARIEDAD Secano
 Recinto:04-070-003-00447-00002 Cultivo:62000 PASTOS PERMANENTES DE 5 O MAS AÑOS-SIN VARIEDAD Secano
 Recinto:04-070-011-00215-00001 Cultivo:62000 PASTOS PERMANENTES DE 5 O MAS AÑOS-SIN VARIEDAD Secano
 Recinto:04-070-012-00013-00001 Cultivo:62000 PASTOS PERMANENTES DE 5 O MAS AÑOS-SIN VARIEDAD Secano
 Recinto:04-070-012-00013-00003 Cultivo:62000 PASTOS PERMANENTES DE 5 O MAS AÑOS-SIN VARIEDAD Secano
 Recinto:04-070-012-00021-00003 Cultivo:62000 PASTOS PERMANENTES DE 5 O MAS AÑOS-SIN VARIEDAD Secano
 Recinto:04-070-012-00021-00004 Cultivo:62000 PASTOS PERMANENTES DE 5 O MAS AÑOS-SIN VARIEDAD Secano
 Recinto:04-070-003-00356-00012 Cultivo:62000 PASTOS PERMANENTES DE 5 O MAS AÑOS-SIN VARIEDAD Secano
 Recinto:04-070-003-00356-00011 Cultivo:62000 PASTOS PERMANENTES DE 5 O MAS AÑOS-SIN VARIEDAD Secano
 Recinto:04-070-002-00335-00002 Cultivo:62000 PASTOS PERMANENTES DE 5 O MAS AÑOS-SIN VARIEDAD Secano
 Recinto:04-070-003-00070-00002 Cultivo:62000 PASTOS PERMANENTES DE 5 O MAS AÑOS-SIN VARIEDAD Secano
 Recinto:04-070-003-00070-00001 Cultivo:62000 PASTOS PERMANENTES DE 5 O MAS AÑOS-SIN VARIEDAD Secano
 Recinto:04-070-002-00339-00012 Cultivo:62000 PASTOS PERMANENTES DE 5 O MAS AÑOS-SIN VARIEDAD Secano
 Recinto:04-070-003-00071-00002 Cultivo:62000 PASTOS PERMANENTES DE 5 O MAS AÑOS-SIN VARIEDAD Secano
 Recinto:04-070-003-00063-00001 Cultivo:62000 PASTOS PERMANENTES DE 5 O MAS AÑOS-SIN VARIEDAD Secano
 Recinto:04-070-003-00055-00001 Cultivo:62000 PASTOS PERMANENTES DE 5 O MAS AÑOS-SIN VARIEDAD Secano
 Recinto:04-070-002-00339-00011 Cultivo:62000 PASTOS PERMANENTES DE 5 O MAS AÑOS-SIN VARIEDAD Secano

86124 Recinto de forrajera para Cálculo de Carga Ganadera que No pertenece a Explotación.
 Recinto:04-070-003-00125-00003 Cultivo:62000 PASTOS PERMANENTES DE 5 O MAS AÑOS-SIN VARIEDAD Secano
 Recinto:04-070-003-00126-00003 Cultivo:62000 PASTOS PERMANENTES DE 5 O MAS AÑOS-SIN VARIEDAD Secano
 Recinto:04-070-003-00130-00011 Cultivo:62000 PASTOS PERMANENTES DE 5 O MAS AÑOS-SIN VARIEDAD Secano

(1) Con incidencias que retienen pago o deniegan el expediente.

(2) Se calcula sobre superficie declarada admisible.

(3) Aplicación del artículo 16 bis del RD 147/2023.

(4) Expediente con algunos recintos de pastos permanentes ubicados en espacios protegidos donde la carga ganadera mínima será 0,1 UGM/ha.

Puede verificar la integridad de una copia de este documento mediante la lectura del código QR adjunto o mediante el acceso a la dirección <https://ws050.juntadeandalucia.es/verificarFirma> indicando el código de VERIFICACIÓN

FIRMADO POR

RAQUEL MARIA ESPIN CRESPO

29/01/2025

VERIFICACIÓN

Pk2jmMURSWMFXCU9VKGJQRQ2Q7H5BP3

PÁG. 290/2713





	Recinto:04-070-003-00130-00014	Cultivo:62000	PASTOS PERMANENTES DE 5 O MAS AÑOS-SIN VARIEDAD	Secano
	Recinto:04-070-003-00145-00002	Cultivo:62000	PASTOS PERMANENTES DE 5 O MAS AÑOS-SIN VARIEDAD	Secano
	Recinto:04-070-003-00158-00002	Cultivo:62000	PASTOS PERMANENTES DE 5 O MAS AÑOS-SIN VARIEDAD	Secano
	Recinto:04-070-003-00159-00002	Cultivo:62000	PASTOS PERMANENTES DE 5 O MAS AÑOS-SIN VARIEDAD	Secano
	Recinto:04-070-003-00351-00004	Cultivo:62000	PASTOS PERMANENTES DE 5 O MAS AÑOS-SIN VARIEDAD	Secano
	Recinto:04-070-003-00355-00004	Cultivo:62000	PASTOS PERMANENTES DE 5 O MAS AÑOS-SIN VARIEDAD	Secano
	Recinto:04-070-003-00355-00006	Cultivo:62000	PASTOS PERMANENTES DE 5 O MAS AÑOS-SIN VARIEDAD	Secano
	Recinto:04-070-003-00356-00006	Cultivo:62000	PASTOS PERMANENTES DE 5 O MAS AÑOS-SIN VARIEDAD	Secano
	Recinto:04-070-003-00442-00002	Cultivo:62000	PASTOS PERMANENTES DE 5 O MAS AÑOS-SIN VARIEDAD	Secano
	Recinto:04-070-003-00442-00003	Cultivo:62000	PASTOS PERMANENTES DE 5 O MAS AÑOS-SIN VARIEDAD	Secano
	Recinto:04-070-003-00443-00002	Cultivo:62000	PASTOS PERMANENTES DE 5 O MAS AÑOS-SIN VARIEDAD	Secano
	Recinto:04-070-003-00447-00002	Cultivo:62000	PASTOS PERMANENTES DE 5 O MAS AÑOS-SIN VARIEDAD	Secano
	Recinto:04-070-011-00215-00001	Cultivo:62000	PASTOS PERMANENTES DE 5 O MAS AÑOS-SIN VARIEDAD	Secano
	Recinto:04-070-012-00013-00001	Cultivo:62000	PASTOS PERMANENTES DE 5 O MAS AÑOS-SIN VARIEDAD	Secano
	Recinto:04-070-012-00013-00003	Cultivo:62000	PASTOS PERMANENTES DE 5 O MAS AÑOS-SIN VARIEDAD	Secano
	Recinto:04-070-012-00021-00003	Cultivo:62000	PASTOS PERMANENTES DE 5 O MAS AÑOS-SIN VARIEDAD	Secano
	Recinto:04-070-012-00021-00004	Cultivo:62000	PASTOS PERMANENTES DE 5 O MAS AÑOS-SIN VARIEDAD	Secano
	Recinto:04-070-003-00356-00012	Cultivo:62000	PASTOS PERMANENTES DE 5 O MAS AÑOS-SIN VARIEDAD	Secano
	Recinto:04-070-003-00356-00011	Cultivo:62000	PASTOS PERMANENTES DE 5 O MAS AÑOS-SIN VARIEDAD	Secano
	Recinto:04-070-002-00335-00002	Cultivo:62000	PASTOS PERMANENTES DE 5 O MAS AÑOS-SIN VARIEDAD	Secano
	Recinto:04-070-003-00070-00002	Cultivo:62000	PASTOS PERMANENTES DE 5 O MAS AÑOS-SIN VARIEDAD	Secano
	Recinto:04-070-003-00070-00001	Cultivo:62000	PASTOS PERMANENTES DE 5 O MAS AÑOS-SIN VARIEDAD	Secano
	Recinto:04-070-002-00339-00012	Cultivo:62000	PASTOS PERMANENTES DE 5 O MAS AÑOS-SIN VARIEDAD	Secano
	Recinto:04-070-003-00071-00002	Cultivo:62000	PASTOS PERMANENTES DE 5 O MAS AÑOS-SIN VARIEDAD	Secano
	Recinto:04-070-003-00063-00001	Cultivo:62000	PASTOS PERMANENTES DE 5 O MAS AÑOS-SIN VARIEDAD	Secano
	Recinto:04-070-003-00055-00001	Cultivo:62000	PASTOS PERMANENTES DE 5 O MAS AÑOS-SIN VARIEDAD	Secano
	Recinto:04-070-002-00339-00011	Cultivo:62000	PASTOS PERMANENTES DE 5 O MAS AÑOS-SIN VARIEDAD	Secano
86128	Recinto de Forrajeras que no ha contabilizado para Carga Ganadera por no tener una explotación válida para el cálculo de la Carga Ganadera			
	Recinto:04-070-003-00125-00003	Cultivo:62	PASTOS PERMANENTES DE 5 O MAS AÑOS-	
	Recinto:04-070-003-00126-00003	Cultivo:62	PASTOS PERMANENTES DE 5 O MAS AÑOS-	
	Recinto:04-070-003-00130-00011	Cultivo:62	PASTOS PERMANENTES DE 5 O MAS AÑOS-	
	Recinto:04-070-003-00130-00014	Cultivo:62	PASTOS PERMANENTES DE 5 O MAS AÑOS-	
	Recinto:04-070-003-00145-00002	Cultivo:62	PASTOS PERMANENTES DE 5 O MAS AÑOS-	
	Recinto:04-070-003-00158-00002	Cultivo:62	PASTOS PERMANENTES DE 5 O MAS AÑOS-	
	Recinto:04-070-003-00159-00002	Cultivo:62	PASTOS PERMANENTES DE 5 O MAS AÑOS-	
	Recinto:04-070-003-00351-00004	Cultivo:62	PASTOS PERMANENTES DE 5 O MAS AÑOS-	
	Recinto:04-070-003-00355-00004	Cultivo:62	PASTOS PERMANENTES DE 5 O MAS AÑOS-	
	Recinto:04-070-003-00355-00006	Cultivo:62	PASTOS PERMANENTES DE 5 O MAS AÑOS-	
	Recinto:04-070-003-00356-00006	Cultivo:62	PASTOS PERMANENTES DE 5 O MAS AÑOS-	
	Recinto:04-070-003-00442-00002	Cultivo:62	PASTOS PERMANENTES DE 5 O MAS AÑOS-	
	Recinto:04-070-003-00442-00003	Cultivo:62	PASTOS PERMANENTES DE 5 O MAS AÑOS-	
	Recinto:04-070-003-00443-00002	Cultivo:62	PASTOS PERMANENTES DE 5 O MAS AÑOS-	
	Recinto:04-070-003-00447-00002	Cultivo:62	PASTOS PERMANENTES DE 5 O MAS AÑOS-	
	Recinto:04-070-011-00215-00001	Cultivo:62	PASTOS PERMANENTES DE 5 O MAS AÑOS-	
	Recinto:04-070-012-00013-00001	Cultivo:62	PASTOS PERMANENTES DE 5 O MAS AÑOS-	
	Recinto:04-070-012-00013-00003	Cultivo:62	PASTOS PERMANENTES DE 5 O MAS AÑOS-	
	Recinto:04-070-012-00021-00003	Cultivo:62	PASTOS PERMANENTES DE 5 O MAS AÑOS-	
	Recinto:04-070-012-00021-00004	Cultivo:62	PASTOS PERMANENTES DE 5 O MAS AÑOS-	
	Recinto:04-070-003-00356-00012	Cultivo:62	PASTOS PERMANENTES DE 5 O MAS AÑOS-	
	Recinto:04-070-003-00356-00011	Cultivo:62	PASTOS PERMANENTES DE 5 O MAS AÑOS-	
	Recinto:04-070-002-00335-00002	Cultivo:62	PASTOS PERMANENTES DE 5 O MAS AÑOS-	
	Recinto:04-070-003-00070-00002	Cultivo:62	PASTOS PERMANENTES DE 5 O MAS AÑOS-	
	Recinto:04-070-003-00070-00001	Cultivo:62	PASTOS PERMANENTES DE 5 O MAS AÑOS-	
	Recinto:04-070-002-00339-00012	Cultivo:62	PASTOS PERMANENTES DE 5 O MAS AÑOS-	
	Recinto:04-070-003-00071-00002	Cultivo:62	PASTOS PERMANENTES DE 5 O MAS AÑOS-	
	Recinto:04-070-003-00063-00001	Cultivo:62	PASTOS PERMANENTES DE 5 O MAS AÑOS-	
	Recinto:04-070-003-00055-00001	Cultivo:62	PASTOS PERMANENTES DE 5 O MAS AÑOS-	
	Recinto:04-070-002-00339-00011	Cultivo:62	PASTOS PERMANENTES DE 5 O MAS AÑOS-	

(1) Con incidencias que retienen pago o deniegan el expediente.

(2) Se calcula sobre superficie declarada admisible.

(3) Aplicación del artículo 16 bis del RD 147/2023.

(4) Expediente con algunos recintos de pastos permanentes ubicados en espacios protegidos donde la carga ganadera mínima será 0,1 UGM/ha.

Puede verificar la integridad de una copia de este documento mediante la lectura del código QR adjunto o mediante el acceso a la dirección <https://ws050.juntadeandalucia.es/verificarFirma> indicando el código de VERIFICACIÓN

FIRMADO POR	RAQUEL MARIA ESPIN CRESPO	29/01/2025
VERIFICACIÓN	Pk2jmMURSWMFXCU9VKGJQRQ2Q7H5BP3	PÁG. 291/2713





APELLIDOS Y NOMBRE / RAZÓN SOCIAL
OLIVER GÓMEZ JOSEFA

NIF
****6458*

EXPEDIENTE
1251020

RESOLUCIÓN
CONCESIÓN DE LA AYUDA

DATOS DE MANTENIMIENTO UNIDADES

GRUPO DE PAGO	Sup. Dec. Admisible	Sup. Resuelta	Sobredecl.	% Sobredecl.
ZONAS DE MONTAÑA	79,27	78,24	1,03	1,30

RESUMEN DE PAGOS

	IMPORTE (Euros)			
	RESUELTO	FEADER	MAPA	CAPADR
Pago realizado	2.019,42	1.716,51	198,11	104,80

APLICACIÓN DE REDUCCIONES Y PENALIZACIONES (%)

Criterios de subvencionabilidad (1)	Presentación tardía	Omisión declaración	Condicionabilidad
0,00	0,00	0,00	0,00

IMPORTE (Euros)

Calculado(2)	Reducción	Penalización	Reducción Penalización (3)	Penalización adicional	Resuelto	FEADER	MAPA	CAPADR
2.046,00 €	26,58 €	0,00 €	0,00 €	0,00 €	2.019,42 €	1.716,51 €	198,11 €	104,80 €
Importe Unitario:	93,00 €	Nuevo Importe Unitario:	25,81 €					

(1) Con incidencias que retienen pago o deniegan el expediente.

(2) Se calcula sobre superficie declarada admisible.

(3) Aplicación del artículo 16 bis del RD 147/2023.

(4) Expediente con algunos recintos de pastos permanentes ubicados en espacios protegidos donde la carga ganadera mínima será 0,1 UGM/ha.

Puede verificar la integridad de una copia de este documento mediante la lectura del código QR adjunto o mediante el acceso a la dirección <https://ws050.juntadeandalucia.es/verificarFirma> indicando el código de VERIFICACIÓN

FIRMADO POR	RAQUEL MARIA ESPIN CRESPO	29/01/2025	
VERIFICACIÓN	Pk2jmMURSWMFXCU9VKGJQRQ2Q7H5BP3	PÁG. 292/2713	

**RECINTOS PROPUESTOS**

REF.	REFERENCIA SIGPAC	CULTIVO	S/R	USO SIGPAC	Sup. Dec. admisible	Sup. Campo	Sup. Determ.	Sup. Resulta
-1607640	04-098-105-00073-0001	CEBADA	S		4,91		4,91	4,91
-733676	04-098-071-00090-0007	CEBADA	S		0,02		0,02	0,02
-733675	04-098-071-00090-0005	CEBADA	S		0,04		0,04	0,04
-562383	04-098-105-00045-0017	BARBECHO TRADICIONAL	S		0,07		0,07	0,07
-562382	04-098-071-00059-0008	CEBADA	S		0,17		0,17	0,17
4799546	04-098-071-00057-0001	CEBADA	S		0,06		0,06	0,06
4799554	04-098-105-00058-0001	BARBECHO TRADICIONAL	S		0,33		0,33	0,33
4799556	04-098-105-00088-0001	CEBADA	S		0,04		0,04	0,04
4799557	04-098-105-00089-0001	CEBADA	S		0,05		0,05	0,05
4799558	04-098-105-00101-0001	BARBECHO TRADICIONAL	S		0,02		0,02	0,02
4817155	04-098-037-00001-0001	CEBADA	S		0,16		0,16	0,16
4817172	04-098-105-00095-0003	BARBECHO TRADICIONAL	S		0,25		0,25	0,00
5245401	04-098-071-00051-0001	CEBADA	S		0,23		0,23	0,23
5245403	04-098-071-00054-0001	CEBADA	S		0,40		0,40	0,40
5245404	04-098-105-00054-0001	YEROS	S		0,20		0,20	0,00
5245405	04-098-105-00074-0001	CEBADA	R		0,24		0,24	0,24
5245407	04-098-106-00011-0001	CEBADA	S		0,18		0,18	0,18
5245408	04-098-106-00012-0002	CEBADA	S		0,06		0,06	0,06
5245411	04-098-107-00038-0002	CEBADA	S		0,08		0,08	0,08
5496709	04-098-105-00102-0003	BARBECHO TRADICIONAL	S		0,05		0,05	0,05
5535851	04-098-105-00023-0001	BARBECHO TRADICIONAL	S		0,54		0,54	0,00
1700000006186111	04-098-024-00014-0001	OLIVAR	R		0,60		0,60	0,60
1700000006186120	04-098-107-00034-0022	CEBADA	S		0,19		0,19	0,19
1700000006186121	04-098-107-00034-0009	CEBADA	S		5,07		5,07	5,07
1700000006186129	04-098-105-00077-0002	CEBADA	S		2,44		2,44	2,44
1700000006186130	04-098-105-00091-0002	CEBADA	S		3,20		3,20	3,20
1700000006186131	04-098-105-00073-0005	CEBADA	S		0,02		0,02	0,02
1700000006186133	04-098-105-00075-0001	CEBADA	S		0,54		0,54	0,54
1700000006186134	04-098-105-00053-0001	YEROS	S		1,10		1,10	1,10
1700000006186135	04-098-105-00078-0001	CEBADA	S		0,50		0,50	0,50
1700000006186136	04-098-105-00056-0004	CEBADA	S		0,27		0,27	0,27
1700000006186137	04-098-105-00080-0001	CEBADA	S		0,42		0,42	0,42
1700000006186138	04-098-105-00081-0001	CEBADA	S		0,62		0,62	0,62
1700000006186139	04-098-105-00083-0001	CEBADA	S		0,33		0,33	0,33
1700000006186140	04-098-105-00085-0001	CEBADA	S		0,43		0,43	0,43
1700000006186141	04-098-037-00002-0001	CEBADA	S		0,12		0,12	0,12
1700000006186142	04-098-037-00003-0001	CEBADA	S		0,12		0,12	0,12
1700000006186143	04-098-037-00016-0001	CEBADA	S		2,58		2,58	2,58
1700000006186144	04-098-037-00017-0002	CEBADA	S		0,28		0,28	0,28
1700000006186148	04-098-105-00056-0005	CEBADA	S		0,47		0,47	0,47
1700000006186153	04-098-037-00005-0001	CEBADA	S		0,21		0,21	0,21
1700000006186155	04-098-107-00040-0003	AVENA	S		4,23		4,23	4,23
1700000006186157	04-098-105-00108-0001	CEBADA	S		0,15		0,15	0,15
1700000006186158	04-098-071-00063-0001	CEBADA	S		0,11		0,11	0,11
1700000006186159	04-098-105-00022-0001	BARBECHO TRADICIONAL	S		6,11		6,11	6,11
1700000006186160	04-098-037-00007-0003	AVENA	S		3,63		3,63	3,63
1700000006186161	04-098-037-00014-0002	AVENA	S		2,04		2,04	2,04
1700000006186162	04-098-106-00045-0001	BARBECHO TRADICIONAL	S		0,31		0,31	0,31
1700000006186163	04-098-105-00057-0001	BARBECHO TRADICIONAL	S		7,66		7,66	7,66
1700000006186166	04-098-105-00045-0007	BARBECHO TRADICIONAL	S		1,40		1,40	1,40
1700000006186174	04-098-105-00045-0002	BARBECHO TRADICIONAL	S		7,68		7,68	7,64
1700000006186179	04-098-071-00055-0002	CEBADA	S		0,04		0,04	0,04

(1) Con incidencias que retienen pago o deniegan el expediente.

(2) Se calcula sobre superficie declarada admisible.

(3) Aplicación del artículo 16 bis del RD 147/2023.

(4) Expediente con algunos recintos de pastos permanentes ubicados en espacios protegidos donde la carga ganadera mínima será 0,1 UGM/ha.

Puede verificar la integridad de una copia de este documento mediante la lectura del código QR adjunto o mediante el acceso a la dirección <https://ws050.juntadeandalucia.es/verificarFirma> indicando el código de VERIFICACIÓN

FIRMADO POR

RAQUEL MARIA ESPIN CRESPO

29/01/2025

VERIFICACIÓN

Pk2jmMURSWMFXC9UVKGJRQ2Q7H5BP3

PÁG. 293/2713



**RECINTOS PROPUESTOS**

REF.	REFERENCIA SIGPAC	CULTIVO	S/R	USO SIGPAC	Sup. Dec. admisible	Sup. Campo	Sup. Determ.	Sup. Resuelta
170000006186180	04-098-071-00056-0002	CEBADA	S		0,04		0,04	0,04
170000006186186	04-098-071-00067-0003	CEBADA	S		0,40		0,40	0,40
170000006186190	04-098-105-00092-0001	CEBADA	S		0,79		0,79	0,79
170000006186192	04-098-106-00005-0001	CEBADA	S		0,56		0,56	0,56
170000006186193	04-098-106-00006-0001	CEBADA	S		0,11		0,11	0,11
170000006186196	04-098-106-00002-0001	CEBADA	S		0,03		0,03	0,03
170000006186197	04-098-071-00059-0007	CEBADA	S		1,88		1,88	1,88
170000006186198	04-098-107-00038-0001	CEBADA	S		1,66		1,66	1,66
170000006186200	04-098-105-00045-0010	BARBECHO TRADICIONAL	S		2,10		2,10	2,10
170000006186202	04-098-107-00040-0001	YEROS	S		7,09		7,09	7,09
170000006186204	04-098-071-00061-0001	CEBADA	S		3,64		3,64	3,64

INCIDENCIAS**INCIDENCIA DESCRIPCIÓN**

226	Recinto abandonado según SIGPAC por el que solicita alguna ayuda/práctica. Recinto:04-098-105-00054-00004 Cultivo:20000 BARBECHO TRADICIONAL-SIN VARIEDAD Secano Recinto:04-098-105-00095-00007 Cultivo:20000 BARBECHO TRADICIONAL-SIN VARIEDAD Secano Recinto:04-098-106-00011-00003 Cultivo:20000 BARBECHO TRADICIONAL-SIN VARIEDAD Secano
242	Recinto pendiente de acreditación de titularidad. Recinto:04-098-105-00023-00001 Cultivo:20000 BARBECHO TRADICIONAL-SIN VARIEDAD Secano Recinto:04-098-105-00054-00001 Cultivo:53000 YEROS-SIN VARIEDAD Secano Recinto:04-098-105-00054-00004 Cultivo:20000 BARBECHO TRADICIONAL-SIN VARIEDAD Secano Recinto:04-098-105-00095-00003 Cultivo:20000 BARBECHO TRADICIONAL-SIN VARIEDAD Secano
4272	Verifica que las líneas de declaración de las Solicitudes Únicas no tienen solapes con la capa de Retroactividad Gráfica (ambas de la misma campaña) a nivel de expediente/línea de declaración gráfica de la solicitud. Recinto:04-098-105-00045-00002 Cultivo: - Agregado de la referencia del recinto.:0 Zona de la referencia del recinto.:0 Superficie solapada.:0,04 Id. Incid.:100419151
74336	Recinto con uso declarado o cultivo declarado NO válido Recinto:04-098-071-00067-00002 Cultivo:358000 MEZCLA DE FORESTALES-SIN VARIEDAD Secano Uso Sigpac:FO Recinto:04-098-107-00034-00008 Cultivo:358000 MEZCLA DE FORESTALES-SIN VARIEDAD Secano Uso Sigpac:FO

Datos considerados para el Cálculo de la Carga Ganadera del expediente

Superficie determinada para Cálculo Carga Ganadera: 0,00 ha
Carga Ganadera del Expediente: 0,00 ugm/ha

Incidentes de carga ganadera**INCIDENCIA DESCRIPCIÓN**

226	Recinto abandonado según SIGPAC por el que solicita alguna ayuda/práctica. Recinto:04-098-106-00011-00003 Cultivo:20000 BARBECHO TRADICIONAL-SIN VARIEDAD Secano Recinto:04-098-105-00095-00007 Cultivo:20000 BARBECHO TRADICIONAL-SIN VARIEDAD Secano Recinto:04-098-105-00054-00004 Cultivo:20000 BARBECHO TRADICIONAL-SIN VARIEDAD Secano
242	Recinto pendiente de acreditación de titularidad. Recinto:04-098-105-00054-00004 Cultivo:20000 BARBECHO TRADICIONAL-SIN VARIEDAD Secano Recinto:04-098-105-00095-00003 Cultivo:20000 BARBECHO TRADICIONAL-SIN VARIEDAD Secano Recinto:04-098-105-00023-00001 Cultivo:20000 BARBECHO TRADICIONAL-SIN VARIEDAD Secano
86132	Recinto superficie forrajera que no realiza la actividad de producción de pastoreo. Recinto:04-098-106-00011-00003 Cultivo:20000 BARBECHO TRADICIONAL-SIN VARIEDAD Secano Recinto:04-098-105-00095-00007 Cultivo:20000 BARBECHO TRADICIONAL-SIN VARIEDAD Secano Recinto:04-098-105-00054-00004 Cultivo:20000 BARBECHO TRADICIONAL-SIN VARIEDAD Secano Recinto:04-098-105-00045-00017 Cultivo:20000 BARBECHO TRADICIONAL-SIN VARIEDAD Secano Recinto:04-098-105-00058-00001 Cultivo:20000 BARBECHO TRADICIONAL-SIN VARIEDAD Secano Recinto:04-098-105-00101-00001 Cultivo:20000 BARBECHO TRADICIONAL-SIN VARIEDAD Secano

(1) Con incidencias que retienen pago o deniegan el expediente.

(2) Se calcula sobre superficie declarada admisible.

(3) Aplicación del artículo 16 bis del RD 147/2023.

(4) Expediente con algunos recintos de pastos permanentes ubicados en espacios protegidos donde la carga ganadera mínima será 0,1 UGM/ha.

Puede verificar la integridad de una copia de este documento mediante la lectura del código QR adjunto o mediante el acceso a la dirección <https://ws050.juntadeandalucia.es/verificarFirma> indicando el código de VERIFICACIÓN

FIRMADO POR

RAQUEL MARIA ESPIN CRESPO

29/01/2025

VERIFICACIÓN

Pk2jmMURSWMFCXU9VKGJRQ2Q7H5BP3

PÁG. 294/2713





Recinto:04-098-105-00095-00003	Cultivo:20000	BARBECHO TRADICIONAL-SIN VARIEDAD	Secano
Recinto:04-098-105-00102-00003	Cultivo:20000	BARBECHO TRADICIONAL-SIN VARIEDAD	Secano
Recinto:04-098-105-00023-00001	Cultivo:20000	BARBECHO TRADICIONAL-SIN VARIEDAD	Secano
Recinto:04-098-105-00022-00001	Cultivo:20000	BARBECHO TRADICIONAL-SIN VARIEDAD	Secano
Recinto:04-098-106-00045-00001	Cultivo:20000	BARBECHO TRADICIONAL-SIN VARIEDAD	Secano
Recinto:04-098-105-00057-00001	Cultivo:20000	BARBECHO TRADICIONAL-SIN VARIEDAD	Secano
Recinto:04-098-105-00045-00007	Cultivo:20000	BARBECHO TRADICIONAL-SIN VARIEDAD	Secano
Recinto:04-098-105-00045-00002	Cultivo:20000	BARBECHO TRADICIONAL-SIN VARIEDAD	Secano
Recinto:04-098-105-00045-00010	Cultivo:20000	BARBECHO TRADICIONAL-SIN VARIEDAD	Secano

(1) Con incidencias que retienen pago o deniegan el expediente.

(2) Se calcula sobre superficie declarada admisible.

(3) Aplicación del artículo 16 bis del RD 147/2023.

(4) Expediente con algunos recintos de pastos permanentes ubicados en espacios protegidos donde la carga ganadera mínima será 0,1 UGM/ha.

Puede verificar la integridad de una copia de este documento mediante la lectura del código QR adjunto o mediante el acceso a la dirección <https://ws050.juntadeandalucia.es/verificarFirma> indicando el código de VERIFICACIÓN

FIRMADO POR	RAQUEL MARIA ESPIN CRESPO	29/01/2025
VERIFICACIÓN	Pk2jmMURSWMFXCu9VKGJRQ2Q7H5BP3	PÁG. 295/2713



**APELLIDOS Y NOMBRE / RAZÓN SOCIAL**

PADILLA BERNABE ANTONIO

NIF

****7575*

EXPEDIENTE

1232894

RESOLUCIÓN

CONCESIÓN DE LA AYUDA

DATOS DE MANTENIMIENTO UNIDADES

GRUPO DE PAGO	Sup. Dec. Admisible	Sup. Resuelta	Sobredecl.	% Sobredecl.
ZONAS DE MONTAÑA	48,02	48,02	0,00	0,00

RESUMEN DE PAGOS

	IMPORTE (Euros)			
	RESUELTO	FEADER	MAPA	CAPADR
Pago realizado	2.046,00	1.739,10	200,71	106,19

APLICACIÓN DE REDUCCIONES Y PENALIZACIONES (%)

Criterios de subvencionabilidad (1)	Presentación tardía	Omisión declaración	Condicionalidad
0,00	0,00	0,00	0,00

IMPORTE (Euros)

Calculado(2)	Reducción	Penalización	Reducción Penalización (3)	Penalización adicional	Resuelto	FEADER	MAPA	CAPADR
2.046,00 €	0,00 €	0,00 €	0,00 €	0,00 €	2.046,00 €	1.739,10 €	200,71 €	106,19 €
Importe Unitario:	93,00 €	Nuevo Importe Unitario:	42,61 €					

RECINTOS PROPUESTOS

REF.	REFERENCIA SIGPAC	CULTIVO	S/R	USO SIGPAC	Sup. Dec. admisible	Sup. Campo	Sup. Determ.	Sup. Resuelta
-1587895	04-004-004-00033-0001	PASTOS PERMANENTES DE 5 O MAS AÑOS	S		0,51		0,51	0,51
-145172	04-034-004-00025-0004	PASTOS PERMANENTES DE 5 O MAS AÑOS	S		0,02		0,02	0,02
4229086	04-058-009-00016-0003	PASTOS PERMANENTES DE 5 O MAS AÑOS	S		6,68		6,68	6,68
4229234	04-034-004-00024-0001	PASTOS PERMANENTES DE 5 O MAS AÑOS	S		4,68		4,68	4,68
4229247	04-034-004-00024-0002	PASTOS PERMANENTES DE 5 O MAS AÑOS	S		1,81		1,81	1,81
4229254	04-034-004-00024-0006	PASTOS PERMANENTES DE 5 O MAS AÑOS	S		1,86		1,86	1,86
4229261	04-034-004-00119-0001	PASTOS PERMANENTES DE 5 O MAS AÑOS	S		2,66		2,66	2,66
4229305	04-034-003-00042-0003	PASTOS PERMANENTES DE 5 O MAS AÑOS	S		0,47		0,47	0,47
4229312	04-034-003-00042-0001	PASTOS PERMANENTES DE 5 O MAS AÑOS	S		0,75		0,75	0,75
4229342	04-004-004-00033-0001	PASTOS PERMANENTES DE 5 O MAS AÑOS	S		3,78		3,78	3,78
4229360	04-004-004-00033-0004	PASTOS PERMANENTES DE 5 O MAS AÑOS	S		0,29		0,29	0,29
4229369	04-004-004-00032-0002	PASTOS PERMANENTES DE 5 O MAS AÑOS	S		3,23		3,23	3,23
1700000006499272	04-004-004-00010-0001	PASTOS PERMANENTES DE 5 O MAS AÑOS	S		0,71		0,71	0,71
1700000006499273	04-004-004-00027-0002	PASTOS PERMANENTES DE 5 O MAS AÑOS	S		0,14		0,14	0,14
1700000006499274	04-004-004-00027-0001	PASTOS PERMANENTES DE 5 O MAS AÑOS	S		1,95		1,95	1,95
1700000006499275	04-004-004-00010-0002	PASTOS PERMANENTES DE 5 O MAS AÑOS	S		4,71		4,71	4,71
1700000006499290	04-034-006-00001-0004	PASTOS PERMANENTES DE 5 O MAS AÑOS	S		8,56		8,56	8,56
1700000006499292	04-034-004-00023-0014	PASTOS PERMANENTES DE 5 O MAS AÑOS	S		1,04		1,04	1,04
1700000006499294	04-034-004-00025-0001	PASTOS PERMANENTES DE 5 O MAS AÑOS	S		4,17		4,17	4,17

(1) Con incidencias que retienen pago o deniegan el expediente.

(2) Se calcula sobre superficie declarada admisible.

(3) Aplicación del artículo 16 bis del RD 147/2023.

(4) Expediente con algunos recintos de pastos permanentes ubicados en espacios protegidos donde la carga ganadera mínima será 0,1 UGM/ha.

Puede verificar la integridad de una copia de este documento mediante la lectura del código QR adjunto o mediante el acceso a la dirección <https://ws050.juntadeandalucia.es/verificarFirma> indicando el código de VERIFICACIÓN

FIRMADO POR

RAQUEL MARIA ESPIN CRESPO

29/01/2025

VERIFICACIÓN

Pk2jmMURSWMFXCU9VKGJRQ2Q7H5BP3

PÁG. 296/2713



**Datos considerados para el Cálculo de la Carga Ganadera del expediente**

Superficie determinada para Cálculo Carga Ganadera: 62,31 ha

Carga Ganadera del Expediente: 0,69 ugm/ha

Explotación	Especie	Ugm Calculada para CG
ES040040001021	CAPRINA	43,18

Recintos Determinados para el Cálculo de Garga Ganadera

REF.	REFERENCIA SIGPAC	CULTIVO	DESCRIPCIÓN CULTIVO	S/R	SUP. RESUELTA (ha)
-1587895	04-004-004-00033-00001	62000	PASTOS PERMANENTES DE 5 O MAS AÑOS-SIN VARIEDAD	S	0,51
-145172	04-034-004-00025-00004	62000	PASTOS PERMANENTES DE 5 O MAS AÑOS-SIN VARIEDAD	S	0,02
4229086	04-058-009-00016-00003	62000	PASTOS PERMANENTES DE 5 O MAS AÑOS-SIN VARIEDAD	S	6,68
4229234	04-034-004-00024-00001	62000	PASTOS PERMANENTES DE 5 O MAS AÑOS-SIN VARIEDAD	S	4,68
4229247	04-034-004-00024-00002	62000	PASTOS PERMANENTES DE 5 O MAS AÑOS-SIN VARIEDAD	S	1,81
4229254	04-034-004-00024-00006	62000	PASTOS PERMANENTES DE 5 O MAS AÑOS-SIN VARIEDAD	S	1,86
4229261	04-034-004-00119-00001	62000	PASTOS PERMANENTES DE 5 O MAS AÑOS-SIN VARIEDAD	S	2,66
4229305	04-034-003-00042-00003	62000	PASTOS PERMANENTES DE 5 O MAS AÑOS-SIN VARIEDAD	S	0,47
4229312	04-034-003-00042-00001	62000	PASTOS PERMANENTES DE 5 O MAS AÑOS-SIN VARIEDAD	S	0,75
4229342	04-004-004-00033-00001	62000	PASTOS PERMANENTES DE 5 O MAS AÑOS-SIN VARIEDAD	S	3,78
4229360	04-004-004-00033-00004	62000	PASTOS PERMANENTES DE 5 O MAS AÑOS-SIN VARIEDAD	S	0,29
4229369	04-004-004-00032-00002	62000	PASTOS PERMANENTES DE 5 O MAS AÑOS-SIN VARIEDAD	S	3,23
5241490	04-004-004-00053-00001	62000	PASTOS PERMANENTES DE 5 O MAS AÑOS-SIN VARIEDAD	S	0,53
5241499	04-004-007-00149-00002	62000	PASTOS PERMANENTES DE 5 O MAS AÑOS-SIN VARIEDAD	S	0,41
5241503	04-004-007-00155-00002	62000	PASTOS PERMANENTES DE 5 O MAS AÑOS-SIN VARIEDAD	S	0,18
5241504	04-034-003-00031-00010	62000	PASTOS PERMANENTES DE 5 O MAS AÑOS-SIN VARIEDAD	S	6,66
5241505	04-034-003-00031-00017	62000	PASTOS PERMANENTES DE 5 O MAS AÑOS-SIN VARIEDAD	S	0,44
5241508	04-034-004-00023-00003	62000	PASTOS PERMANENTES DE 5 O MAS AÑOS-SIN VARIEDAD	S	5,13
5241509	04-034-004-00023-00009	62000	PASTOS PERMANENTES DE 5 O MAS AÑOS-SIN VARIEDAD	S	0,56
5241510	04-034-004-00023-00016	62000	PASTOS PERMANENTES DE 5 O MAS AÑOS-SIN VARIEDAD	S	0,02
5241511	04-034-004-00023-00021	62000	PASTOS PERMANENTES DE 5 O MAS AÑOS-SIN VARIEDAD	S/R	0,06
5241512	04-034-004-00023-00023	62000	PASTOS PERMANENTES DE 5 O MAS AÑOS-SIN VARIEDAD	S	0,04
5241514	04-034-006-00001-00003	62000	PASTOS PERMANENTES DE 5 O MAS AÑOS-SIN VARIEDAD	S	0,22
5241515	04-034-006-00001-00013	62000	PASTOS PERMANENTES DE 5 O MAS AÑOS-SIN VARIEDAD	R	0,04
170000006499272	04-004-004-00010-00001	62000	PASTOS PERMANENTES DE 5 O MAS AÑOS-SIN VARIEDAD	S	0,71
170000006499273	04-004-004-00027-00002	62000	PASTOS PERMANENTES DE 5 O MAS AÑOS-SIN VARIEDAD	S	0,14
170000006499274	04-004-004-00027-00001	62000	PASTOS PERMANENTES DE 5 O MAS AÑOS-SIN VARIEDAD	S	1,95
170000006499275	04-004-004-00010-00002	62000	PASTOS PERMANENTES DE 5 O MAS AÑOS-SIN VARIEDAD	S	4,71
170000006499290	04-034-006-00001-00004	62000	PASTOS PERMANENTES DE 5 O MAS AÑOS-SIN VARIEDAD	S	8,56
170000006499292	04-034-004-00023-00014	62000	PASTOS PERMANENTES DE 5 O MAS AÑOS-SIN VARIEDAD	S	1,04
170000006499294	04-034-004-00025-00001	62000	PASTOS PERMANENTES DE 5 O MAS AÑOS-SIN VARIEDAD	S	4,17

(1) Con incidencias que retienen pago o deniegan el expediente.

(2) Se calcula sobre superficie declarada admisible.

(3) Aplicación del artículo 16 bis del RD 147/2023.

(4) Expediente con algunos recintos de pastos permanentes ubicados en espacios protegidos donde la carga ganadera mínima será 0,1 UGM/ha.

Puede verificar la integridad de una copia de este documento mediante la lectura del código QR adjunto o mediante el acceso a la dirección <https://ws050.juntadeandalucia.es/verificarFirma> indicando el código de VERIFICACIÓN

FIRMADO POR

RAQUEL MARIA ESPIN CRESPO

29/01/2025

VERIFICACIÓN

Pk2jmMURSWMFXCU9VKGJQR2Q7H5BP3

PÁG. 297/2713





- (1) Con incidencias que retienen pago o deniegan el expediente.
- (2) Se calcula sobre superficie declarada admisible.
- (3) Aplicación del artículo 16 bis del RD 147/2023.
- (4) Expediente con algunos recintos de pastos permanentes ubicados en espacios protegidos donde la carga ganadera mínima será 0,1 UGM/ha.

Puede verificar la integridad de una copia de este documento mediante la lectura del código QR adjunto o mediante el acceso a la dirección <https://ws050.juntadeandalucia.es/verificarFirma> indicando el código de VERIFICACIÓN

FIRMADO POR	RAQUEL MARIA ESPIN CRESPO	29/01/2025
VERIFICACIÓN	Pk2jmMURSWMFXCU9VKGJQRQ2Q7H5BP3	PÁG. 298/2713





APELLIDOS Y NOMBRE / RAZÓN SOCIAL
PARDO GILABERT MARIA DE LOS ANGELES

NIF
****1176*

EXPEDIENTE
1114956

RESOLUCIÓN
CONCESIÓN DE LA AYUDA

DATOS DE MANTENIMIENTO UNIDADES

GRUPO DE PAGO	Sup. Dec. Admisible	Sup. Resuelta	Sobredecl.	% Sobredecl.
ZONAS DE MONTAÑA	59,20	58,81	0,39	0,66

RESUMEN DE PAGOS

	IMPORTE (Euros)			
	RESUELTO	FEADER	MAPA	CAPADR
A pagar	2.032,52	1.727,64	199,39	105,49

APLICACIÓN DE REDUCCIONES Y PENALIZACIONES (%)

Crterios de subvencionabilidad (1)	Presentación tardía	Omisión declaración	Condicionabilidad
0,00	0,00	0,00	0,00

IMPORTE (Euros)

Calculado(2)	Reducción	Penalización	Reducción Penalización (3)	Penalización adicional	Resuelto	FEADER	MAPA	CAPADR
2.046,00 €	13,48 €	0,00 €	0,00 €	0,00 €	2.032,52 €	1.727,64 €	199,39 €	105,49 €
Importe Unitario:	93,00 €	Nuevo Importe Unitario:	34,56 €					

(1) Con incidencias que retienen pago o deniegan el expediente.

(2) Se calcula sobre superficie declarada admisible.

(3) Aplicación del artículo 16 bis del RD 147/2023.

(4) Expediente con algunos recintos de pastos permanentes ubicados en espacios protegidos donde la carga ganadera mínima será 0,1 UGM/ha.

Puede verificar la integridad de una copia de este documento mediante la lectura del código QR adjunto o mediante el acceso a la dirección <https://ws050.juntadeandalucia.es/verificarFirma> indicando el código de VERIFICACIÓN

FIRMADO POR

RAQUEL MARIA ESPIN CRESPO

29/01/2025

VERIFICACIÓN

Pk2jmMURSWMFXCU9VKGJQRQ2Q7H5BP3

PÁG. 299/2713



**RECINTOS PROPUESTOS**

REF.	REFERENCIA SIGPAC	CULTIVO	S/R	USO SIGPAC	Sup. Dec. admisible	Sup. Campo	Sup. Determ.	Sup. Resuelta
-1600033	04-017-011-00172-0002	PASTOS PERMANENTES DE 5 O MAS AÑOS	S		1,30		1,30	1,30
-1600029	04-017-011-00190-0002	PASTOS PERMANENTES DE 5 O MAS AÑOS	S		1,61		1,61	1,61
-1600026	04-017-011-00191-0008	PASTOS PERMANENTES DE 5 O MAS AÑOS	S		3,08		3,08	3,08
-1600023	04-017-011-00192-0031	PASTOS PERMANENTES DE 5 O MAS AÑOS	S		0,21		0,21	0,21
-1600021	04-017-011-00192-0001	PASTOS PERMANENTES DE 5 O MAS AÑOS	S		9,10		9,10	9,10
-924748	04-017-013-00184-0024	OLIVAR	S		0,04		0,04	0,04
-924746	04-017-013-00177-0007	OTROS FRUTALES	S		0,09		0,09	0,09
-924745	04-017-013-00177-0006	PASTOS PERMANENTES DE 5 O MAS AÑOS	S		0,04		0,04	0,04
-924744	04-017-013-00170-0007	PASTOS PERMANENTES DE 5 O MAS AÑOS	S		0,01		0,01	0,01
-924743	04-017-013-00170-0006	OLIVAR	S		0,01		0,01	0,01
-924742	04-017-013-00170-0005	OLIVAR	S		0,02		0,02	0,02
-924738	04-017-011-00307-0007	PASTOS PERMANENTES DE 5 O MAS AÑOS	S		0,07		0,07	0,07
-924737	04-017-011-00307-0006	PASTOS PERMANENTES DE 5 O MAS AÑOS	S		0,01		0,01	0,01
-924734	04-017-011-00303-0023	BARBECHO TRADICIONAL	S		0,18		0,18	0,18
-719972	04-017-011-00307-0004	PASTOS PERMANENTES DE 5 O MAS AÑOS	S		0,13		0,13	0,13
-719971	04-017-011-00307-0002	OLIVAR	S		0,11		0,11	0,11
-719967	04-017-011-00307-0003	ALMENDROS	S		0,72		0,72	0,72
-538812	04-017-011-00313-0022	OTROS FRUTALES	S		0,04		0,04	0,04
-78238	04-017-013-00184-0022	ALMENDROS	S		0,02		0,02	0,02
-78237	04-017-013-00184-0021	PASTOS PERMANENTES DE 5 O MAS AÑOS	S		0,02		0,02	0,02
1700000005862292	04-017-011-00173-0002	PASTOS PERMANENTES DE 5 O MAS AÑOS	S		0,13		0,13	0,13
1700000005862293	04-017-011-00175-0002	PASTOS PERMANENTES DE 5 O MAS AÑOS	S		1,52		1,52	1,52
1700000005862294	04-017-011-00176-0001	PASTOS PERMANENTES DE 5 O MAS AÑOS	S		0,65		0,65	0,65
1700000005862296	04-031-032-00081-0002	OLIVAR	S		0,23		0,23	0,23
1700000005862297	04-031-032-00121-0002	OLIVAR	S		0,06		0,06	0,06
1700000005862298	04-031-032-00072-0004	OLIVAR	S		0,02		0,02	0,02
1700000005862299	04-031-032-00081-0001	OLIVAR	S		0,03		0,03	0,03
1700000005862300	04-017-013-00122-0001	OLIVAR	S		0,02		0,02	0,02
1700000005862301	04-017-013-00170-0002	OLIVAR	S		0,05		0,05	0,05
1700000005862302	04-017-011-00309-0002	OLIVAR	S		0,05		0,05	0,05
1700000005862303	04-017-011-00315-0002	OLIVAR	S		0,28		0,28	0,28
1700000005862304	04-017-011-00225-0001	PASTOS PERMANENTES DE 5 O MAS AÑOS	S		0,10		0,10	0,10
1700000005862305	04-017-011-00173-0003	PASTOS PERMANENTES DE 5 O MAS AÑOS	S		0,10		0,10	0,10
1700000005862306	04-017-011-00174-0001	PASTOS PERMANENTES DE 5 O MAS AÑOS	S		1,94		1,94	1,94
1700000005862307	04-031-032-00072-0003	OLIVAR	S		0,36		0,36	0,36
1700000005862308	04-017-013-00279-0001	OLIVAR	S		0,14		0,14	0,14
1700000005862309	04-031-032-00041-0002	OLIVAR	S		0,06		0,06	0,06
1700000005862310	04-031-032-00043-0001	OLIVAR	S		0,04		0,04	0,04
1700000005862311	04-017-011-00303-0003	OLIVAR	S		0,12		0,12	0,12
1700000005862313	04-031-032-00236-0003	OLIVAR	S		0,11		0,11	0,11
1700000005862314	04-031-032-00245-0001	OLIVAR	S		0,02		0,02	0,00
1700000005862315	04-017-011-00274-0001	PASTOS PERMANENTES DE 5 O MAS AÑOS	S		0,71		0,71	0,71
1700000005862316	04-017-011-00177-0001	PASTOS PERMANENTES DE 5 O MAS AÑOS	S		1,44		1,44	1,44
1700000005862317	04-017-013-00184-0001	OTROS FRUTALES	S		0,10		0,10	0,10
1700000005862319	04-017-013-00218-0001	OLIVAR	S		0,02		0,02	0,02
1700000005862320	04-017-013-00215-0002	OLIVAR	S		0,03		0,03	0,03
1700000005862321	04-017-013-00184-0010	OLIVAR	S		0,88		0,88	0,88
1700000005862322	04-017-013-00170-0003	OLIVAR	S		0,26		0,26	0,26
1700000005862323	04-031-032-00232-0002	OLIVAR	S		0,13		0,13	0,13
1700000005862324	04-031-032-00236-0002	OLIVAR	S		0,03		0,03	0,03
1700000005862325	04-031-032-00219-0003	OLIVAR	S		0,02		0,02	0,00
1700000005862326	04-031-032-00219-0004	OLIVAR	S		0,01		0,01	0,01

(1) Con incidencias que retienen pago o deniegan el expediente.

(2) Se calcula sobre superficie declarada admisible.

(3) Aplicación del artículo 16 bis del RD 147/2023.

(4) Expediente con algunos recintos de pastos permanentes ubicados en espacios protegidos donde la carga ganadera mínima será 0,1 UGM/ha.

Puede verificar la integridad de una copia de este documento mediante la lectura del código QR adjunto o mediante el acceso a la dirección <https://ws050.juntadeandalucia.es/verificarFirma> indicando el código de VERIFICACIÓN

FIRMADO POR

RAQUEL MARIA ESPIN CRESPO

29/01/2025

VERIFICACIÓN

Pk2jmMURSWMFXCU9VKGJQRQ2Q7H5BP3

PÁG. 300/2713



**RECINTOS PROPUESTOS**

REF.	REFERENCIA SIGPAC	CULTIVO	S/R	USO SIGPAC	Sup. Dec. admisible	Sup. Campo	Sup. Determ.	Sup. Resulta
170000005862327	04-017-013-00160-0003	PASTOS PERMANENTES DE 5 O MAS AÑOS	S		0,63		0,63	0,63
170000005862328	04-017-013-00161-0001	PASTOS PERMANENTES DE 5 O MAS AÑOS	S		0,52		0,52	0,52
170000005862329	04-017-013-00161-0002	PASTOS PERMANENTES DE 5 O MAS AÑOS	S		1,08		1,08	1,08
170000005862330	04-017-013-00171-0002	PASTOS PERMANENTES DE 5 O MAS AÑOS	S		0,36		0,36	0,36
170000005862331	04-017-013-00165-0001	PASTOS PERMANENTES DE 5 O MAS AÑOS	S		2,37		2,37	2,37
170000005862332	04-017-013-00170-0004	PASTOS PERMANENTES DE 5 O MAS AÑOS	S		2,01		2,01	2,01
170000005862333	04-017-013-00168-0001	PASTOS PERMANENTES DE 5 O MAS AÑOS	S		0,25		0,25	0,25
170000005862334	04-017-013-00177-0003	PASTOS PERMANENTES DE 5 O MAS AÑOS	S		0,20		0,20	0,20
170000005862335	04-017-011-00313-0009	PASTOS PERMANENTES DE 5 O MAS AÑOS	S		0,22		0,22	0,00
170000005862336	04-017-011-00315-0001	PASTOS PERMANENTES DE 5 O MAS AÑOS	S		2,03		2,03	2,03
170000005862337	04-017-013-00096-0001	PASTOS PERMANENTES DE 5 O MAS AÑOS	S		0,09		0,09	0,09
170000005862338	04-017-013-00095-0001	PASTOS PERMANENTES DE 5 O MAS AÑOS	S		0,53		0,53	0,53
170000005862339	04-017-013-00160-0002	PASTOS PERMANENTES DE 5 O MAS AÑOS	S		0,03		0,03	0,03
170000005862340	04-017-013-00098-0002	PASTOS PERMANENTES DE 5 O MAS AÑOS	S		1,46		1,46	1,46
170000005862341	04-017-013-00171-0001	PASTOS PERMANENTES DE 5 O MAS AÑOS	S		0,52		0,52	0,52
170000005862342	04-017-013-00171-0003	PASTOS PERMANENTES DE 5 O MAS AÑOS	S		0,23		0,23	0,23
170000005862343	04-017-013-00181-0002	PASTOS PERMANENTES DE 5 O MAS AÑOS	S		0,14		0,14	0,14
170000005862344	04-017-013-00184-0017	PASTOS PERMANENTES DE 5 O MAS AÑOS	S		1,10		1,10	1,10
170000005862345	04-017-013-00184-0005	PASTOS PERMANENTES DE 5 O MAS AÑOS	S		0,05		0,05	0,05
170000005862346	04-017-013-00190-0003	PASTOS PERMANENTES DE 5 O MAS AÑOS	S		0,26		0,26	0,26
170000005862347	04-017-013-00184-0004	PASTOS PERMANENTES DE 5 O MAS AÑOS	S		0,07		0,07	0,07
170000005862349	04-017-013-00181-0001	PASTOS PERMANENTES DE 5 O MAS AÑOS	S		0,18		0,18	0,18
170000005862350	04-017-013-00181-0003	PASTOS PERMANENTES DE 5 O MAS AÑOS	S		0,18		0,18	0,18
170000005862351	04-017-013-00177-0002	PASTOS PERMANENTES DE 5 O MAS AÑOS	S		0,02		0,02	0,02
170000005862352	04-017-013-00175-0001	PASTOS PERMANENTES DE 5 O MAS AÑOS	S		0,70		0,70	0,70
170000005862353	04-017-013-00176-0002	PASTOS PERMANENTES DE 5 O MAS AÑOS	S		0,30		0,30	0,30
170000005862354	04-017-013-00175-0003	PASTOS PERMANENTES DE 5 O MAS AÑOS	S		0,04		0,04	0,04
170000005862355	04-017-013-00175-0007	PASTOS PERMANENTES DE 5 O MAS AÑOS	S		0,07		0,07	0,07
170000005862356	04-017-013-00175-0004	PASTOS PERMANENTES DE 5 O MAS AÑOS	S		0,04		0,04	0,00
170000005862357	04-017-013-00190-0002	PASTOS PERMANENTES DE 5 O MAS AÑOS	S		0,24		0,24	0,24
170000005862358	04-017-013-00184-0008	PASTOS PERMANENTES DE 5 O MAS AÑOS	S		0,61		0,61	0,61
170000005862359	04-017-014-00120-0003	PASTOS PERMANENTES DE 5 O MAS AÑOS	S		1,07		1,07	1,07
170000005862360	04-017-014-00120-0007	PASTOS PERMANENTES DE 5 O MAS AÑOS	S		1,34		1,34	1,34
170000005862361	04-017-014-00120-0009	PASTOS PERMANENTES DE 5 O MAS AÑOS	S		0,06		0,06	0,06
170000005862362	04-017-014-00170-0001	PASTOS PERMANENTES DE 5 O MAS AÑOS	S		0,12		0,12	0,12
170000005862363	04-017-014-00170-0002	PASTOS PERMANENTES DE 5 O MAS AÑOS	S		0,31		0,31	0,31
170000005862364	04-017-014-00175-0001	PASTOS PERMANENTES DE 5 O MAS AÑOS	S		0,52		0,52	0,52
170000005862365	04-017-014-00175-0003	PASTOS PERMANENTES DE 5 O MAS AÑOS	S		0,60		0,60	0,60
170000005862366	04-017-014-00176-0001	PASTOS PERMANENTES DE 5 O MAS AÑOS	S		0,29		0,29	0,29
170000005862369	04-017-013-00190-0001	PASTOS PERMANENTES DE 5 O MAS AÑOS	S		0,12		0,12	0,12
170000005862370	04-017-013-00184-0020	PASTOS PERMANENTES DE 5 O MAS AÑOS	S		0,51		0,51	0,51
170000005862371	04-017-014-00120-0002	PASTOS PERMANENTES DE 5 O MAS AÑOS	S		0,14		0,14	0,14
170000005862372	04-017-014-00113-0003	PASTOS PERMANENTES DE 5 O MAS AÑOS	S		0,80		0,80	0,80
170000005862373	04-017-014-00120-0004	PASTOS PERMANENTES DE 5 O MAS AÑOS	S		2,70		2,70	2,70
170000005862374	04-017-014-00120-0001	PASTOS PERMANENTES DE 5 O MAS AÑOS	S		0,59		0,59	0,59
170000005862375	04-031-032-00081-0003	PASTOS PERMANENTES DE 5 O MAS AÑOS	S		0,15		0,15	0,15
170000005862376	04-031-032-00072-0005	PASTOS PERMANENTES DE 5 O MAS AÑOS	S		0,06		0,06	0,06
170000005862377	04-031-032-00232-0004	PASTOS PERMANENTES DE 5 O MAS AÑOS	S		0,22		0,22	0,22
170000005862378	04-031-032-00081-0004	PASTOS PERMANENTES DE 5 O MAS AÑOS	S		0,22		0,22	0,22
170000005862379	04-017-011-00303-0001	OLIVAR	S		0,19		0,19	0,17
170000005862380	04-031-032-00232-0008	PASTOS PERMANENTES DE 5 O MAS AÑOS	S		0,02		0,02	0,02
170000005862381	04-017-011-00303-0016	OLIVAR	S		0,14		0,14	0,14

(1) Con incidencias que retienen pago o deniegan el expediente.

(2) Se calcula sobre superficie declarada admisible.

(3) Aplicación del artículo 16 bis del RD 147/2023.

(4) Expediente con algunos recintos de pastos permanentes ubicados en espacios protegidos donde la carga ganadera mínima será 0,1 UGM/ha.

Puede verificar la integridad de una copia de este documento mediante la lectura del código QR adjunto o mediante el acceso a la dirección <https://ws050.juntadeandalucia.es/verificarFirma> indicando el código de VERIFICACIÓN

FIRMADO POR

RAQUEL MARIA ESPIN CRESPO

29/01/2025

VERIFICACIÓN

Pk2jmMURSWMFXCU9VKGJQRQ2Q7H5BP3

PÁG. 301/2713



**RECINTOS PROPUESTOS**

REF.	REFERENCIA SIGPAC	CULTIVO	USO SIGPAC	Sup. Dec. admisible	Sup. Campo	Sup. Determ.	Sup. Resuelta
170000005862382	04-031-032-00295-0001	OLIVAR	S	0,12		0,12	0,12
170000005862383	04-031-032-00072-0002	ALGARROBO	S	0,32		0,32	0,32
170000005862384	04-017-011-00303-0009	ALMENDROS	S	0,33		0,33	0,33
170000005862385	04-031-032-00273-0006	ALMENDROS	S	0,07		0,07	0,00
170000005862386	04-031-032-00236-0001	ALMENDROS	S	0,86		0,86	0,86
170000005862387	04-031-032-00273-0001	ALMENDROS	S	0,77		0,77	0,77
170000005862388	04-031-032-00042-0001	ALMENDROS	S	0,23		0,23	0,23
170000005862389	04-031-032-00072-0001	ALMENDROS	S	0,61		0,61	0,61
170000005862390	04-017-013-00184-0003	ALMENDROS	S	0,61		0,61	0,61
170000005862391	04-017-014-00024-0001	ALMENDROS	R	0,22		0,22	0,22
170000005862392	04-017-011-00303-0010	ALMENDROS	S	0,34		0,34	0,34
170000005862393	04-017-011-00309-0001	ALMENDROS	S	1,55		1,55	1,55

INCIDENCIAS**INCIDENCIA DESCRIPCIÓN**

- 3790 Recinto declarado inactivo
 Recinto:04-017-011-00313-00009 Cultivo: -
 Recinto:04-017-013-00175-00004 Cultivo: -
 Recinto:04-031-032-00219-00003 Cultivo: -
 Recinto:04-031-032-00245-00001 Cultivo: -
 Recinto:04-031-032-00273-00006 Cultivo: -
- 3795 Recinto declarado con una situación de riesgo de abandono.
 Recinto:04-017-011-00303-00023 Cultivo: -
- 4272 Verifica que las líneas de declaración de las Solicitudes Únicas no tienen solapes con la capa de Retroactividad Gráfica (ambas de la misma campaña) a nivel de expediente/línea de declaración gráfica de la solicitud.
 Recinto:04-017-011-00303-00001 Cultivo: - Agregado de la referencia del recinto.:0 Zona de la referencia del recinto.:0 Superficie solapada.:0,02 Id. Incid.:99753913

Datos considerados para el Cálculo de la Carga Ganadera del expediente

Superficie determinada para Cálculo Carga Ganadera: 48,28 ha

Carga Ganadera del Expediente: 0,47 ugm/ha

Explotación	Especie	Ugm Calculada para CG
ES040170001009	CAPRINA	22,84

Recintos Determinados para el Cálculo de Garga Ganadera

REF.	REFERENCIA SIGPAC	CULTIVO	DESCRIPCIÓN CULTIVO	S/R	SUP. RESUELTA (ha)
-1600033	04-017-011-00172-00002	62000	PASTOS PERMANENTES DE 5 O MAS AÑOS-SIN VARIEDAD	S	1,30
-1600029	04-017-011-00190-00002	62000	PASTOS PERMANENTES DE 5 O MAS AÑOS-SIN VARIEDAD	S	1,61
-1600026	04-017-011-00191-00008	62000	PASTOS PERMANENTES DE 5 O MAS AÑOS-SIN VARIEDAD	S	3,08
-1600023	04-017-011-00192-00031	62000	PASTOS PERMANENTES DE 5 O MAS AÑOS-SIN VARIEDAD	S	0,21
-1600021	04-017-011-00192-00001	62000	PASTOS PERMANENTES DE 5 O MAS AÑOS-SIN VARIEDAD	S	9,10
-924745	04-017-013-00177-00006	62000	PASTOS PERMANENTES DE 5 O MAS AÑOS-SIN VARIEDAD	S	0,04
-924744	04-017-013-00170-00007	62000	PASTOS PERMANENTES DE 5 O MAS AÑOS-SIN VARIEDAD	S	0,01
-924738	04-017-011-00307-00007	62000	PASTOS PERMANENTES DE 5 O MAS AÑOS-SIN VARIEDAD	S	0,07
-924737	04-017-011-00307-00006	62000	PASTOS PERMANENTES DE 5 O MAS AÑOS-SIN VARIEDAD	S	0,01
-719972	04-017-011-00307-00004	62000	PASTOS PERMANENTES DE 5 O MAS AÑOS-SIN VARIEDAD	S	0,13

(1) Con incidencias que retienen pago o deniegan el expediente.

(2) Se calcula sobre superficie declarada admisible.

(3) Aplicación del artículo 16 bis del RD 147/2023.

(4) Expediente con algunos recintos de pastos permanentes ubicados en espacios protegidos donde la carga ganadera mínima será 0,1 UGM/ha.

Puede verificar la integridad de una copia de este documento mediante la lectura del código QR adjunto o mediante el acceso a la dirección <https://ws050.juntadeandalucia.es/verificarFirma> indicando el código de VERIFICACIÓN

FIRMADO POR

RAQUEL MARIA ESPIN CRESPO

29/01/2025

VERIFICACIÓN

Pk2jmMURSWMFCU9VKGJQRQ2Q7H5BP3

PÁG. 302/2713



**Recintos Determinados para el Cálculo de Garga Ganadera**

REF.	REFERENCIA SIGPAC	CULTIVO	DESCRIPCIÓN CULTIVO	S/R	SUP. RESUELTA (ha)
-78237	04-017-013-00184-00021	62000	PASTOS PERMANENTES DE 5 O MAS AÑOS-SIN VARIEDAD	S	0,02
170000005862292	04-017-011-00173-00002	62000	PASTOS PERMANENTES DE 5 O MAS AÑOS-SIN VARIEDAD	S	0,13
170000005862293	04-017-011-00175-00002	62000	PASTOS PERMANENTES DE 5 O MAS AÑOS-SIN VARIEDAD	S	1,52
170000005862294	04-017-011-00176-00001	62000	PASTOS PERMANENTES DE 5 O MAS AÑOS-SIN VARIEDAD	S	0,65
170000005862304	04-017-011-00225-00001	62000	PASTOS PERMANENTES DE 5 O MAS AÑOS-SIN VARIEDAD	S	0,10
170000005862305	04-017-011-00173-00003	62000	PASTOS PERMANENTES DE 5 O MAS AÑOS-SIN VARIEDAD	S	0,10
170000005862306	04-017-011-00174-00001	62000	PASTOS PERMANENTES DE 5 O MAS AÑOS-SIN VARIEDAD	S	1,94
170000005862315	04-017-011-00274-00001	62000	PASTOS PERMANENTES DE 5 O MAS AÑOS-SIN VARIEDAD	S	0,71
170000005862316	04-017-011-00177-00001	62000	PASTOS PERMANENTES DE 5 O MAS AÑOS-SIN VARIEDAD	S	1,44
170000005862327	04-017-013-00160-00003	62000	PASTOS PERMANENTES DE 5 O MAS AÑOS-SIN VARIEDAD	S	0,63
170000005862328	04-017-013-00161-00001	62000	PASTOS PERMANENTES DE 5 O MAS AÑOS-SIN VARIEDAD	S	0,52
170000005862329	04-017-013-00161-00002	62000	PASTOS PERMANENTES DE 5 O MAS AÑOS-SIN VARIEDAD	S	1,08
170000005862330	04-017-013-00171-00002	62000	PASTOS PERMANENTES DE 5 O MAS AÑOS-SIN VARIEDAD	S	0,36
170000005862331	04-017-013-00165-00001	62000	PASTOS PERMANENTES DE 5 O MAS AÑOS-SIN VARIEDAD	S	2,37
170000005862332	04-017-013-00170-00004	62000	PASTOS PERMANENTES DE 5 O MAS AÑOS-SIN VARIEDAD	S	2,01
170000005862333	04-017-013-00168-00001	62000	PASTOS PERMANENTES DE 5 O MAS AÑOS-SIN VARIEDAD	S	0,25
170000005862334	04-017-013-00177-00003	62000	PASTOS PERMANENTES DE 5 O MAS AÑOS-SIN VARIEDAD	S	0,20
170000005862335	04-017-011-00313-00009	62000	PASTOS PERMANENTES DE 5 O MAS AÑOS-SIN VARIEDAD	S	0,00
170000005862336	04-017-011-00315-00001	62000	PASTOS PERMANENTES DE 5 O MAS AÑOS-SIN VARIEDAD	S	2,03
170000005862337	04-017-013-00096-00001	62000	PASTOS PERMANENTES DE 5 O MAS AÑOS-SIN VARIEDAD	S	0,09
170000005862338	04-017-013-00095-00001	62000	PASTOS PERMANENTES DE 5 O MAS AÑOS-SIN VARIEDAD	S	0,53
170000005862339	04-017-013-00160-00002	62000	PASTOS PERMANENTES DE 5 O MAS AÑOS-SIN VARIEDAD	S	0,03
170000005862340	04-017-013-00098-00002	62000	PASTOS PERMANENTES DE 5 O MAS AÑOS-SIN VARIEDAD	S	1,46
170000005862341	04-017-013-00171-00001	62000	PASTOS PERMANENTES DE 5 O MAS AÑOS-SIN VARIEDAD	S	0,52
170000005862342	04-017-013-00171-00003	62000	PASTOS PERMANENTES DE 5 O MAS AÑOS-SIN VARIEDAD	S	0,23
170000005862343	04-017-013-00181-00002	62000	PASTOS PERMANENTES DE 5 O MAS AÑOS-SIN VARIEDAD	S	0,14
170000005862344	04-017-013-00184-00017	62000	PASTOS PERMANENTES DE 5 O MAS AÑOS-SIN VARIEDAD	S	1,10
170000005862345	04-017-013-00184-00005	62000	PASTOS PERMANENTES DE 5 O MAS AÑOS-SIN VARIEDAD	S	0,05
170000005862346	04-017-013-00190-00003	62000	PASTOS PERMANENTES DE 5 O MAS AÑOS-SIN VARIEDAD	S	0,26
170000005862347	04-017-013-00184-00004	62000	PASTOS PERMANENTES DE 5 O MAS AÑOS-SIN VARIEDAD	S	0,07
170000005862349	04-017-013-00181-00001	62000	PASTOS PERMANENTES DE 5 O MAS AÑOS-SIN VARIEDAD	S	0,18
170000005862350	04-017-013-00181-00003	62000	PASTOS PERMANENTES DE 5 O MAS AÑOS-SIN VARIEDAD	S	0,18
170000005862351	04-017-013-00177-00002	62000	PASTOS PERMANENTES DE 5 O MAS AÑOS-SIN VARIEDAD	S	0,02
170000005862352	04-017-013-00175-00001	62000	PASTOS PERMANENTES DE 5 O MAS AÑOS-SIN VARIEDAD	S	0,70
170000005862353	04-017-013-00176-00002	62000	PASTOS PERMANENTES DE 5 O MAS AÑOS-SIN VARIEDAD	S	0,30
170000005862354	04-017-013-00175-00003	62000	PASTOS PERMANENTES DE 5 O MAS AÑOS-SIN VARIEDAD	S	0,04
170000005862355	04-017-013-00175-00007	62000	PASTOS PERMANENTES DE 5 O MAS AÑOS-SIN VARIEDAD	S	0,07

(1) Con incidencias que retienen pago o deniegan el expediente.

(2) Se calcula sobre superficie declarada admisible.

(3) Aplicación del artículo 16 bis del RD 147/2023.

(4) Expediente con algunos recintos de pastos permanentes ubicados en espacios protegidos donde la carga ganadera mínima será 0,1 UGM/ha.

Puede verificar la integridad de una copia de este documento mediante la lectura del código QR adjunto o mediante el acceso a la dirección <https://ws050.juntadeandalucia.es/verificarFirma> indicando el código de VERIFICACIÓN

FIRMADO POR

RAQUEL MARIA ESPIN CRESPO

29/01/2025

VERIFICACIÓN

Pk2jmMURSWMFXC9VKGJRQ2Q7H5BP3

PÁG. 303/2713





Recintos Determinados para el Cálculo de Garga Ganadera

REF.	REFERENCIA SIGPAC	CULTIVO	DESCRIPCIÓN CULTIVO	S/R	SUP. RESUELTA (ha)
170000005862356	04-017-013-00175-00004	62000	PASTOS PERMANENTES DE 5 O MAS AÑOS-SIN VARIEDAD	S	0,00
170000005862357	04-017-013-00190-00002	62000	PASTOS PERMANENTES DE 5 O MAS AÑOS-SIN VARIEDAD	S	0,24
170000005862358	04-017-013-00184-00008	62000	PASTOS PERMANENTES DE 5 O MAS AÑOS-SIN VARIEDAD	S	0,61
170000005862359	04-017-014-00120-00003	62000	PASTOS PERMANENTES DE 5 O MAS AÑOS-SIN VARIEDAD	S	1,07
170000005862360	04-017-014-00120-00007	62000	PASTOS PERMANENTES DE 5 O MAS AÑOS-SIN VARIEDAD	S	1,34
170000005862361	04-017-014-00120-00009	62000	PASTOS PERMANENTES DE 5 O MAS AÑOS-SIN VARIEDAD	S	0,06
170000005862362	04-017-014-00170-00001	62000	PASTOS PERMANENTES DE 5 O MAS AÑOS-SIN VARIEDAD	S	0,12
170000005862363	04-017-014-00170-00002	62000	PASTOS PERMANENTES DE 5 O MAS AÑOS-SIN VARIEDAD	S	0,31
170000005862364	04-017-014-00175-00001	62000	PASTOS PERMANENTES DE 5 O MAS AÑOS-SIN VARIEDAD	S	0,52
170000005862365	04-017-014-00175-00003	62000	PASTOS PERMANENTES DE 5 O MAS AÑOS-SIN VARIEDAD	S	0,60
170000005862366	04-017-014-00176-00001	62000	PASTOS PERMANENTES DE 5 O MAS AÑOS-SIN VARIEDAD	S	0,29
170000005862369	04-017-013-00190-00001	62000	PASTOS PERMANENTES DE 5 O MAS AÑOS-SIN VARIEDAD	S	0,12
170000005862370	04-017-013-00184-00020	62000	PASTOS PERMANENTES DE 5 O MAS AÑOS-SIN VARIEDAD	S	0,51
170000005862371	04-017-014-00120-00002	62000	PASTOS PERMANENTES DE 5 O MAS AÑOS-SIN VARIEDAD	S	0,14
170000005862372	04-017-014-00113-00003	62000	PASTOS PERMANENTES DE 5 O MAS AÑOS-SIN VARIEDAD	S	0,80
170000005862373	04-017-014-00120-00004	62000	PASTOS PERMANENTES DE 5 O MAS AÑOS-SIN VARIEDAD	S	2,70
170000005862374	04-017-014-00120-00001	62000	PASTOS PERMANENTES DE 5 O MAS AÑOS-SIN VARIEDAD	S	0,59
170000005862375	04-031-032-00081-00003	62000	PASTOS PERMANENTES DE 5 O MAS AÑOS-SIN VARIEDAD	S	0,15
170000005862376	04-031-032-00072-00005	62000	PASTOS PERMANENTES DE 5 O MAS AÑOS-SIN VARIEDAD	S	0,06
170000005862377	04-031-032-00232-00004	62000	PASTOS PERMANENTES DE 5 O MAS AÑOS-SIN VARIEDAD	S	0,22
170000005862378	04-031-032-00081-00004	62000	PASTOS PERMANENTES DE 5 O MAS AÑOS-SIN VARIEDAD	S	0,22
170000005862380	04-031-032-00232-00008	62000	PASTOS PERMANENTES DE 5 O MAS AÑOS-SIN VARIEDAD	S	0,02

Incidencias de carga ganadera

INCIDENCIA DESCRIPCIÓN

- 3790 Recinto declarado inactivo
Recinto:04-017-011-00313-00009 Cultivo: -
Recinto:04-017-013-00175-00004 Cultivo: -
- 3795 Recinto declarado con una situación de riesgo de abandono.
Recinto:04-017-011-00303-00023 Cultivo: -
- 86132 Recinto superficie forrajera que no realiza la actividad de producción de pastoreo.
Recinto:04-017-011-00303-00023 Cultivo:20000 BARBECHO TRADICIONAL-SIN VARIEDAD Secano

(1) Con incidencias que retienen pago o deniegan el expediente.
 (2) Se calcula sobre superficie declarada admisible.
 (3) Aplicación del artículo 16 bis del RD 147/2023.
 (4) Expediente con algunos recintos de pastos permanentes ubicados en espacios protegidos donde la carga ganadera mínima será 0,1 UGM/ha.

Puede verificar la integridad de una copia de este documento mediante la lectura del código QR adjunto o mediante el acceso a la dirección <https://ws050.juntadeandalucia.es/verificarFirma> indicando el código de VERIFICACIÓN

FIRMADO POR	RAQUEL MARIA ESPIN CRESPO	29/01/2025	
VERIFICACIÓN	Pk2jmMURSWMFXCU9VKGJQRQ2Q7H5BP3	PÁG. 304/2713	

**APELLIDOS Y NOMBRE / RAZÓN SOCIAL**

PARRA GARCIA ANGEL

NIF

****4913*

EXPEDIENTE

1174523

RESOLUCIÓN

CONCESIÓN DE LA AYUDA

DATOS DE MANTENIMIENTO UNIDADES**GRUPO DE PAGO**

ZONAS DE MONTAÑA

**Sup. Dec.
Admisible**

13,98

**Sup.
Resuelta**

13,98

Sobredecl.

0,00

% Sobredecl.

0,00

RESUMEN DE PAGOS

	IMPORTE (Euros)			
	<u>RESUELTO</u>	<u>FEADER</u>	<u>MAPA</u>	<u>CAPADR</u>
Pago realizado	1.300,14	1.105,12	127,54	67,48

APLICACIÓN DE REDUCCIONES Y PENALIZACIONES (%)

<u>Crterios de subvencionabilidad (1)</u>	<u>Presentación tardia</u>	<u>Omisión declaración</u>	<u>Condicionalidad</u>
0,00	0,00	0,00	0,00

IMPORTE (Euros)

<u>Calculado(2)</u>	<u>Reducción</u>	<u>Penalización</u>	<u>Reducción Penalización (3)</u>	<u>Penalización adicional</u>	<u>Resuelto</u>	<u>FEADER</u>	<u>MAPA</u>	<u>CAPADR</u>
1.300,14 €	0,00 €	0,00 €	0,00 €	0,00 €	1.300,14 €	1.105,12 €	127,54 €	67,48 €
Importe Unitario:	93,00 €	Nuevo Importe Unitario:	93,00 €					

RECINTOS PROPUESTOS

<u>REF.</u>	<u>REFERENCIA SIGPAC</u>	<u>CULTIVO</u>	<u>S/R</u>	<u>USO SIGPAC</u>	<u>Sup. Dec. admisible</u>	<u>Sup. Campo</u>	<u>Sup. Determ.</u>	<u>Sup. Resuelta</u>
170000005663837	04-099-015-00057-0004	ALMENDROS	S		3,07		3,07	3,07
170000005663838	04-099-017-00056-0001	ALMENDROS	S		1,57		1,57	1,57
170000005663839	04-099-017-00056-0002	ALMENDROS	S		0,99		0,99	0,99
170000005663840	04-099-017-00056-0002	ALMENDROS	S		1,23		1,23	1,23
170000005663841	04-099-016-00030-0001	ALMENDROS	S		7,12		7,12	7,12

(1) Con incidencias que retienen pago o deniegan el expediente.

(2) Se calcula sobre superficie declarada admisible.

(3) Aplicación del artículo 16 bis del RD 147/2023.

(4) Expediente con algunos recintos de pastos permanentes ubicados en espacios protegidos donde la carga ganadera mínima será 0,1 UGM/ha.

Puede verificar la integridad de una copia de este documento mediante la lectura del código QR adjunto o mediante el acceso a la dirección <https://ws050.juntadeandalucia.es/verificarFirma> indicando el código de VERIFICACIÓN

FIRMADO POR

RAQUEL MARIA ESPIN CRESPO

29/01/2025

VERIFICACIÓN

Pk2jmMURSWMFXCU9VKGJQRQ2Q7H5BP3

PÁG. 305/2713





APELLIDOS Y NOMBRE / RAZÓN SOCIAL
PARRA LOPEZ JUAN JOSE

NIF
****0962*

EXPEDIENTE
1253601

RESOLUCIÓN
CONCESIÓN DE LA AYUDA

DATOS DE MANTENIMIENTO UNIDADES

GRUPO DE PAGO	Sup. Dec. Admisible	Sup. Resuelta	Sobredecl.	% Sobredecl.
ZONAS DE MONTAÑA	39,52	39,12	0,40	1,01

RESUMEN DE PAGOS

	IMPORTE (Euros)			
	RESUELTO	FEADER	MAPA	CAPADR
Pago realizado	2.025,29	1.721,50	198,68	105,11

APLICACIÓN DE REDUCCIONES Y PENALIZACIONES (%)

Criterios de subvencionabilidad (1)	Presentación tardía	Omisión declaración	Condicionabilidad
0,00	0,00	0,00	0,00

IMPORTE (Euros)

Calculado(2)	Reducción	Penalización	Reducción Penalización (3)	Penalización adicional	Resuelto	FEADER	MAPA	CAPADR
2.046,00 €	20,71 €	0,00 €	0,00 €	0,00 €	2.025,29 €	1.721,50 €	198,68 €	105,11 €
Importe Unitario:	93,00 €	Nuevo Importe Unitario:	51,77 €					

(1) Con incidencias que retienen pago o deniegan el expediente.

(2) Se calcula sobre superficie declarada admisible.

(3) Aplicación del artículo 16 bis del RD 147/2023.

(4) Expediente con algunos recintos de pastos permanentes ubicados en espacios protegidos donde la carga ganadera mínima será 0,1 UGM/ha.

Puede verificar la integridad de una copia de este documento mediante la lectura del código QR adjunto o mediante el acceso a la dirección <https://ws050.juntadeandalucia.es/verificarFirma> indicando el código de VERIFICACIÓN

FIRMADO POR	RAQUEL MARIA ESPIN CRESPO	29/01/2025	
VERIFICACIÓN	Pk2jmMURSWMFXCU9VKGJRRQ2Q7H5BP3	PÁG. 306/2713	

**RECINTOS PROPUESTOS**

REF.	REFERENCIA SIGPAC	CULTIVO	S/R	USO SIGPAC	Sup. Dec. admisible	Sup. Campo	Sup. Determ.	Sup. Resuelta
-1597698	04-099-043-00301-0001	OLIVAR	S		0,03		0,03	0,00
-1597672	04-099-043-00107-0004	OLIVAR	S		0,04		0,04	0,04
-1597624	04-099-043-00304-0001	OLIVAR	S		0,04		0,04	0,04
-1597620	04-099-043-00305-0002	OLIVAR	S		0,05		0,05	0,00
-1597617	04-099-043-00108-0004	OLIVAR	S		0,04		0,04	0,04
-1597411	04-099-050-00080-0001	ALMENDROS	S		0,08		0,08	0,08
-1597410	04-099-050-00080-0006	ALMENDROS	S		0,16		0,16	0,16
-1597409	04-099-050-00080-0004	OLIVAR	S		0,30		0,30	0,30
-1597403	04-099-050-00080-0003	OLIVAR	S		0,11		0,11	0,11
-1597399	04-099-050-00080-0002	ALMENDROS	S		1,41		1,41	1,41
-1597255	04-099-043-00086-0005	ALMENDROS	S		0,09		0,09	0,09
-1402419	04-099-043-00159-0005	ALMENDROS	S		0,23		0,23	0,23
-1402418	04-099-043-00085-0005	ALMENDROS	S		1,14		1,14	1,14
-1287247	04-099-043-00219-0015	ALMENDROS	S		0,04		0,04	0,04
-1287182	04-099-050-00413-0004	ALMENDROS	S		0,67		0,67	0,67
-1287180	04-099-050-00413-0002	ALMENDROS	S		1,22		1,22	1,22
-1287051	04-099-043-00217-0008	ALMENDROS	S		0,09		0,09	0,09
-1287018	04-099-043-00219-0012	ALMENDROS	S		1,38		1,38	1,38
-1286898	04-099-043-00086-0003	ALMENDROS	S		0,41		0,41	0,41
5092786	04-099-048-00033-0001	ALMENDROS	S		4,34		4,34	4,34
5092791	04-099-047-00002-0002	ALMENDROS	S		5,22		5,22	5,22
5092801	04-099-048-00083-0002	ALMENDROS	S		2,21		2,21	2,21
5092811	04-099-047-00137-0002	ALMENDROS	S		0,05		0,05	0,05
5092820	04-099-047-00137-0001	ALMENDROS	S		0,04		0,04	0,04
5092825	04-099-047-00136-0002	ALMENDROS	S		1,45		1,45	1,45
5092838	04-099-043-00159-0001	ALMENDROS	S		2,13		2,13	2,13
5092845	04-099-043-00161-0001	ALMENDROS	S		2,28		2,28	2,28
5092849	04-099-043-00220-0001	ALMENDROS	S		0,46		0,46	0,46
5092850	04-099-043-00219-0003	ALMENDROS	S		3,71		3,71	3,71
5492336	04-099-043-00092-0001	ALMENDROS	S		0,07		0,07	0,07
5492343	04-099-043-00092-0002	ALMENDROS	S		0,08		0,08	0,08
5492347	04-099-050-00413-0001	FRUTOS DE CÁSCARA	S		0,01		0,01	0,01
5492364	04-099-050-00413-0005	ALMENDROS	S		0,46		0,46	0,46
5492368	04-099-043-00086-0001	ALMENDROS	S		0,06		0,06	0,06
5492373	04-099-043-00086-0004	ALMENDROS	S		0,67		0,67	0,67
5492376	04-099-043-00090-0001	ALMENDROS	S		0,08		0,08	0,08
5492379	04-099-043-00093-0001	ALMENDROS	S		0,04		0,04	0,04
5492380	04-099-043-00088-0001	ALMENDROS	S		0,39		0,39	0,39
5492382	04-099-043-00095-0001	OLIVAR	S		0,09		0,09	0,09
5492387	04-099-043-00089-0001	ALMENDROS	S		0,03		0,03	0,03
5492388	04-099-050-00422-0001	ALMENDROS	S		0,76		0,76	0,76
5492390	04-099-050-00422-0002	ALMENDROS	S		0,07		0,07	0,07
5492391	04-099-050-00422-0003	ALMENDROS	S		0,07		0,07	0,07
5492392	04-099-050-00422-0004	ALMENDROS	S		0,92		0,92	0,92
5492393	04-099-050-00422-0005	ALMENDROS	S		5,24		5,24	5,24
5492394	04-099-050-00422-0007	ALMENDROS	S		0,03		0,03	0,03
5492397	04-099-043-00219-0001	ALMENDROS	S		0,33		0,33	0,33
5492401	04-099-043-00219-0008	OLIVAR	S		0,02		0,02	0,02
5492404	04-099-043-00219-0011	FRUTOS DE CÁSCARA	S		0,03		0,03	0,03
5492409	04-099-043-00219-0013	ALMENDROS	S		0,18		0,18	0,18
6911093	04-099-043-00307-0001	OLIVAR	S		0,15		0,15	0,15
6911095	04-099-043-00300-0002	OLIVAR	S		0,32		0,32	0,00

(1) Con incidencias que retienen pago o deniegan el expediente.

(2) Se calcula sobre superficie declarada admisible.

(3) Aplicación del artículo 16 bis del RD 147/2023.

(4) Expediente con algunos recintos de pastos permanentes ubicados en espacios protegidos donde la carga ganadera mínima será 0,1 UGM/ha.

Puede verificar la integridad de una copia de este documento mediante la lectura del código QR adjunto o mediante el acceso a la dirección <https://ws050.juntadeandalucia.es/verificarFirma> indicando el código de VERIFICACIÓN

FIRMADO POR

RAQUEL MARIA ESPIN CRESPO

29/01/2025

VERIFICACIÓN

Pk2jmMURSWMFXCU9VKGJRQ2Q7H5BP3

PÁG. 307/2713



**INCIDENCIAS****INCIDENCIA DESCRIPCIÓN**

238	Recinto cuyo CAP declarado es mayor al CAP prevalente y no presenta alegación al SIGPAC. Recinto:04-099-043-00086-00006 Cultivo:62000 PASTOS PERMANENTES DE 5 O MAS AÑOS-SIN VARIEDAD Secano CAP prevalente:75 CAP declarado:85 Exceso de superficie (Hectáreas):0,01
3790	Recinto declarado inactivo Recinto:04-099-043-00300-00002 Cultivo: - Recinto:04-099-043-00301-00001 Cultivo: - Recinto:04-099-043-00305-00002 Cultivo: -
4272	Verifica que las líneas de declaración de las Solicitudes Únicas no tienen solapes con la capa de Retroactividad Gráfica (ambas de la misma campaña) a nivel de expediente/línea de declaración gráfica de la solicitud. Recinto:04-099-043-00085-00003 Cultivo: - Agregado de la referencia del recinto.:0 Zona de la referencia del recinto.:0 Superficie solapada.:0,25 Id. Incid.:100419230
74336	Recinto con uso declarado o cultivo declarado NO válido Recinto:04-099-043-00085-00006 Cultivo:63000 PASTOS DE MENOS DE 5 AÑOS-SIN VARIEDAD Secano Uso Sigpac:IM
86119	Carga ganadera NO cumple con el valor mínimo de 0,2 UGM/ha. Recinto:04-099-043-00085-00003 Cultivo:63000 PASTOS DE MENOS DE 5 AÑOS-SIN VARIEDAD Secano Carga Ganadera:0 Recinto:04-099-043-00085-00006 Cultivo:63000 PASTOS DE MENOS DE 5 AÑOS-SIN VARIEDAD Secano Carga Ganadera:0 Recinto:04-099-043-00086-00002 Cultivo:62000 PASTOS PERMANENTES DE 5 O MAS AÑOS-SIN VARIEDAD Secano Carga Ganadera:0 Recinto:04-099-043-00086-00006 Cultivo:62000 PASTOS PERMANENTES DE 5 O MAS AÑOS-SIN VARIEDAD Secano Carga Ganadera:0
86121	Recinto superficie forrajera que no realiza la actividad de producción de pastoreo. Recinto:04-099-043-00086-00002 Cultivo:62000 PASTOS PERMANENTES DE 5 O MAS AÑOS-SIN VARIEDAD Secano Actividad Agraria del recinto:5 Recinto:04-099-043-00086-00006 Cultivo:62000 PASTOS PERMANENTES DE 5 O MAS AÑOS-SIN VARIEDAD Secano Actividad Agraria del recinto:5
86122	Recinto superficie forrajera que realiza la actividad de producción de pastoreo y no declara el o los códigos del Registro de Explotaciones Ganaderas de Andalucía, REGA. Recinto:04-099-043-00085-00003 Cultivo:63000 PASTOS DE MENOS DE 5 AÑOS-SIN VARIEDAD Secano Recinto:04-099-043-00085-00006 Cultivo:63000 PASTOS DE MENOS DE 5 AÑOS-SIN VARIEDAD Secano Recinto:04-099-043-00086-00002 Cultivo:62000 PASTOS PERMANENTES DE 5 O MAS AÑOS-SIN VARIEDAD Secano Recinto:04-099-043-00086-00006 Cultivo:62000 PASTOS PERMANENTES DE 5 O MAS AÑOS-SIN VARIEDAD Secano
86124	Recinto de forrajera para Cálculo de Carga Ganadera que No pertenece a Explotación. Recinto:04-099-043-00085-00003 Cultivo:63000 PASTOS DE MENOS DE 5 AÑOS-SIN VARIEDAD Secano Recinto:04-099-043-00085-00006 Cultivo:63000 PASTOS DE MENOS DE 5 AÑOS-SIN VARIEDAD Secano Recinto:04-099-043-00086-00002 Cultivo:62000 PASTOS PERMANENTES DE 5 O MAS AÑOS-SIN VARIEDAD Secano Recinto:04-099-043-00086-00006 Cultivo:62000 PASTOS PERMANENTES DE 5 O MAS AÑOS-SIN VARIEDAD Secano

Datos considerados para el Cálculo de la Carga Ganadera del expediente

Superficie determinada para Cálculo Carga Ganadera: 0,00 ha
Carga Ganadera del Expediente: 0,00 ugm/ha

Incidenias de carga ganadera**INCIDENCIA DESCRIPCIÓN**

238	Recinto cuyo CAP declarado es mayor al CAP prevalente y no presenta alegación al SIGPAC. Recinto:04-099-043-00086-00006 Cultivo:62000 PASTOS PERMANENTES DE 5 O MAS AÑOS-SIN VARIEDAD Secano CAP prevalente:75 CAP declarado:85 Exceso de superficie (Hectáreas):0,01
86122	Recinto superficie forrajera que realiza la actividad de producción de pastoreo y no declara el o los códigos del Registro de Explotaciones Ganaderas de Andalucía, REGA. Recinto:04-099-043-00086-00002 Cultivo:62000 PASTOS PERMANENTES DE 5 O MAS AÑOS-SIN VARIEDAD Secano Recinto:04-099-043-00086-00006 Cultivo:62000 PASTOS PERMANENTES DE 5 O MAS AÑOS-SIN VARIEDAD Secano Recinto:04-099-043-00085-00003 Cultivo:63000 PASTOS DE MENOS DE 5 AÑOS-SIN VARIEDAD Secano Recinto:04-099-043-00085-00006 Cultivo:63000 PASTOS DE MENOS DE 5 AÑOS-SIN VARIEDAD Secano
86124	Recinto de forrajera para Cálculo de Carga Ganadera que No pertenece a Explotación. Recinto:04-099-043-00086-00002 Cultivo:62000 PASTOS PERMANENTES DE 5 O MAS AÑOS-SIN VARIEDAD Secano Recinto:04-099-043-00086-00006 Cultivo:62000 PASTOS PERMANENTES DE 5 O MAS AÑOS-SIN VARIEDAD Secano Recinto:04-099-043-00085-00003 Cultivo:63000 PASTOS DE MENOS DE 5 AÑOS-SIN VARIEDAD Secano

(1) Con incidencias que retienen pago o deniegan el expediente.

(2) Se calcula sobre superficie declarada admisible.

(3) Aplicación del artículo 16 bis del RD 147/2023.

(4) Expediente con algunos recintos de pastos permanentes ubicados en espacios protegidos donde la carga ganadera mínima será 0,1 UGM/ha.

Puede verificar la integridad de una copia de este documento mediante la lectura del código QR adjunto o mediante el acceso a la dirección <https://ws050.juntadeandalucia.es/verificarFirma> indicando el código de VERIFICACIÓN

FIRMADO POR

RAQUEL MARIA ESPIN CRESPO

29/01/2025

VERIFICACIÓN

Pk2jmMURSWMFXCU9VKGJQRQ2Q7H5BP3

PÁG. 308/2713





- Recinto:04-099-043-00085-00006 Cultivo:63000 PASTOS DE MENOS DE 5 AÑOS-SIN VARIEDAD Secano
- 86128 Recinto de Forrajerías que no ha contabilizado para Carga Ganadera por no tener una explotación válida para el cálculo de la Carga Ganadera
- Recinto:04-099-043-00086-00002 Cultivo:62 PASTOS PERMANENTES DE 5 O MAS AÑOS-
- Recinto:04-099-043-00086-00006 Cultivo:62 PASTOS PERMANENTES DE 5 O MAS AÑOS-
- Recinto:04-099-043-00085-00003 Cultivo:63 PASTOS DE MENOS DE 5 AÑOS-
- Recinto:04-099-043-00085-00006 Cultivo:63 PASTOS DE MENOS DE 5 AÑOS-
- 86132 Recinto superficie forrajera que no realiza la actividad de producción de pastoreo.
- Recinto:04-099-043-00086-00002 Cultivo:62000 PASTOS PERMANENTES DE 5 O MAS AÑOS-SIN VARIEDAD Secano
- Recinto:04-099-043-00086-00006 Cultivo:62000 PASTOS PERMANENTES DE 5 O MAS AÑOS-SIN VARIEDAD Secano

(1) Con incidencias que retienen pago o deniegan el expediente.

(2) Se calcula sobre superficie declarada admisible.

(3) Aplicación del artículo 16 bis del RD 147/2023.

(4) Expediente con algunos recintos de pastos permanentes ubicados en espacios protegidos donde la carga ganadera mínima será 0,1 UGM/ha.

Puede verificar la integridad de una copia de este documento mediante la lectura del código QR adjunto o mediante el acceso a la dirección <https://ws050.juntadeandalucia.es/verificarFirma> indicando el código de VERIFICACIÓN

FIRMADO POR

RAQUEL MARIA ESPIN CRESPO

29/01/2025

VERIFICACIÓN

Pk2jmMURSWMFXCu9VKGJRQ2Q7H5BP3

PÁG. 309/2713



**APELLIDOS Y NOMBRE / RAZÓN SOCIAL**
PARRA SANCHEZ ROSA MARIA**NIF**
****4636***EXPEDIENTE**
1253401**RESOLUCIÓN**
CONCESIÓN DE LA AYUDA**DATOS DE MANTENIMIENTO UNIDADES**

GRUPO DE PAGO	Sup. Dec. Admisible	Sup. Resuelta	Sobredecl.	% Sobredecl.
ZONAS DE MONTAÑA	1,97	1,97	0,00	0,00

RESUMEN DE PAGOS

	IMPORTE (Euros)			
	RESUELTO	FEADER	MAPA	CAPADR
Pago realizado	183,21	155,73	17,97	9,51

APLICACIÓN DE REDUCCIONES Y PENALIZACIONES (%)

Criterios de subvencionabilidad (1)	Presentación tardía	Omisión declaración	Condicionalidad
0,00	0,00	0,00	0,00

IMPORTE (Euros)

Calculado(2)	Reducción	Penalización	Reducción Penalización (3)	Penalización adicional	Resuelto	FEADER	MAPA	CAPADR
183,21 €	0,00 €	0,00 €	0,00 €	0,00 €	183,21 €	155,73 €	17,97 €	9,51 €
Importe Unitario:	93,00 €	Nuevo Importe Unitario:	93,00 €					

RECINTOS PROPUESTOS

REF.	REFERENCIA SIGPAC	CULTIVO	S/R	USO SIGPAC	Sup. Dec. admisible	Sup. Campo	Sup. Determ.	Sup. Resuelta
5286276	04-099-017-00226-0004	ALMENDROS	S		1,97		1,97	1,97

INCIDENCIAS**INCIDENCIA DESCRIPCIÓN**

86119	Carga ganadera NO cumple con el valor mínimo de 0,2 UGM/ha. Recinto:04-099-017-00226-00001 Cultivo:62000 PASTOS PERMANENTES DE 5 O MAS AÑOS-SIN VARIEDAD Secano Carga Ganadera:0 Recinto:04-099-017-00226-00005 Cultivo:62000 PASTOS PERMANENTES DE 5 O MAS AÑOS-SIN VARIEDAD Secano Carga Ganadera:0
86121	Recinto superficie forrajera que no realiza la actividad de producción de pastoreo. Recinto:04-099-017-00226-00001 Cultivo:62000 PASTOS PERMANENTES DE 5 O MAS AÑOS-SIN VARIEDAD Secano Actividad Agraria del recinto:5 Recinto:04-099-017-00226-00005 Cultivo:62000 PASTOS PERMANENTES DE 5 O MAS AÑOS-SIN VARIEDAD Secano Actividad Agraria del recinto:5
86122	Recinto superficie forrajera que realiza la actividad de producción de pastoreo y no declara el o los códigos del Registro de Explotaciones Ganaderas de Andalucía, REGA. Recinto:04-099-017-00226-00001 Cultivo:62000 PASTOS PERMANENTES DE 5 O MAS AÑOS-SIN VARIEDAD Secano Recinto:04-099-017-00226-00005 Cultivo:62000 PASTOS PERMANENTES DE 5 O MAS AÑOS-SIN VARIEDAD Secano
86124	Recinto de forrajera para Cálculo de Carga Ganadera que No pertenece a Explotación. Recinto:04-099-017-00226-00001 Cultivo:62000 PASTOS PERMANENTES DE 5 O MAS AÑOS-SIN VARIEDAD Secano Recinto:04-099-017-00226-00005 Cultivo:62000 PASTOS PERMANENTES DE 5 O MAS AÑOS-SIN VARIEDAD Secano

Datos considerados para el Cálculo de la Carga Ganadera del expediente

Superficie determinada para Cálculo Carga Ganadera: 0,00 ha
Carga Ganadera del Expediente: 0,00 ugm/ha

(1) Con incidencias que retienen pago o deniegan el expediente.

(2) Se calcula sobre superficie declarada admisible.

(3) Aplicación del artículo 16 bis del RD 147/2023.

(4) Expediente con algunos recintos de pastos permanentes ubicados en espacios protegidos donde la carga ganadera mínima será 0,1 UGM/ha.

Puede verificar la integridad de una copia de este documento mediante la lectura del código QR adjunto o mediante el acceso a la dirección <https://ws050.juntadeandalucia.es/verificarFirma> indicando el código de VERIFICACIÓN

FIRMADO POR	RAQUEL MARIA ESPIN CRESPO	29/01/2025
VERIFICACIÓN	Pk2jmMURSWMFXCU9VKGJRQ2Q7H5BP3	PÁG. 310/2713





Incidencias de carga ganadera

INCIDENCIA DESCRIPCIÓN

86122	Recinto superficie forrajera que realiza la actividad de producción de pastoreo y no declara el o los códigos del Registro de Explotaciones Ganaderas de Andalucía, REGA. Recinto:04-099-017-00226-00001 Cultivo:62000 PASTOS PERMANENTES DE 5 O MAS AÑOS-SIN VARIEDAD Secano Recinto:04-099-017-00226-00005 Cultivo:62000 PASTOS PERMANENTES DE 5 O MAS AÑOS-SIN VARIEDAD Secano
86124	Recinto de forrajera para Cálculo de Carga Ganadera que No pertenece a Explotación. Recinto:04-099-017-00226-00001 Cultivo:62000 PASTOS PERMANENTES DE 5 O MAS AÑOS-SIN VARIEDAD Secano Recinto:04-099-017-00226-00005 Cultivo:62000 PASTOS PERMANENTES DE 5 O MAS AÑOS-SIN VARIEDAD Secano
86128	Recinto de Forrajeras que no ha contabilizado para Carga Ganadera por no tener una explotación válida para el cálculo de la Carga Ganadera Recinto:04-099-017-00226-00001 Cultivo:62 PASTOS PERMANENTES DE 5 O MAS AÑOS- Recinto:04-099-017-00226-00005 Cultivo:62 PASTOS PERMANENTES DE 5 O MAS AÑOS-
86132	Recinto superficie forrajera que no realiza la actividad de producción de pastoreo. Recinto:04-099-017-00226-00001 Cultivo:62000 PASTOS PERMANENTES DE 5 O MAS AÑOS-SIN VARIEDAD Secano Recinto:04-099-017-00226-00005 Cultivo:62000 PASTOS PERMANENTES DE 5 O MAS AÑOS-SIN VARIEDAD Secano

(1) Con incidencias que retienen pago o deniegan el expediente.

(2) Se calcula sobre superficie declarada admisible.

(3) Aplicación del artículo 16 bis del RD 147/2023.

(4) Expediente con algunos recintos de pastos permanentes ubicados en espacios protegidos donde la carga ganadera mínima será 0,1 UGM/ha.

Puede verificar la integridad de una copia de este documento mediante la lectura del código QR adjunto o mediante el acceso a la dirección <https://ws050.juntadeandalucia.es/verificarFirma> indicando el código de VERIFICACIÓN

FIRMADO POR

RAQUEL MARIA ESPIN CRESPO

29/01/2025

VERIFICACIÓN

Pk2jmMURSWMFCU9VKGJRQ2Q7H5BP3

PÁG. 311/2713



**APELLIDOS Y NOMBRE / RAZÓN SOCIAL**

PEREZ MORALES BERNARDO

NIF

****4182*

EXPEDIENTE

1168421

RESOLUCIÓN

CONCESIÓN DE LA AYUDA

DATOS DE MANTENIMIENTO UNIDADES

GRUPO DE PAGO	Sup. Dec. Admisible	Sup. Resuelta	Sobredecl.	% Sobredecl.
ZONAS DE MONTAÑA	15,15	15,15	0,00	0,00

RESUMEN DE PAGOS

	IMPORTE (Euros)			
	RESUELTO	FEADER	MAPA	CAPADR
Pago realizado	1.406,16	1.195,24	137,94	72,98

APLICACIÓN DE REDUCCIONES Y PENALIZACIONES (%)

Criterios de subvencionabilidad (1)	Presentación tardía	Omisión declaración	Condicionalidad
0,00	0,00	0,00	0,00

IMPORTE (Euros)

Calculado(2)	Reducción	Penalización	Reducción Penalización (3)	Penalización adicional	Resuelto	FEADER	MAPA	CAPADR
1.406,16 €	0,00 €	0,00 €	0,00 €	0,00 €	1.406,16 €	1.195,24 €	137,94 €	72,98 €
Importe Unitario:	93,00 €	Nuevo Importe Unitario:	92,82 €					

RECINTOS PROPUESTOS

REF.	REFERENCIA SIGPAC	CULTIVO	S/R	USO SIGPAC	Sup. Dec. admisible	Sup. Campo	Sup. Determ.	Sup. Resuelta
-1544111	04-099-012-00019-0023	OLIVAR	S		0,05		0,05	0,05
-951770	04-099-011-00169-0036	OLIVAR	S		0,30		0,30	0,30
-122444	04-099-011-00169-0033	ALMENDROS	S		0,12		0,12	0,12
5505093	04-099-012-00022-0010	ALMENDROS	S		0,18		0,18	0,18
1700000005411304	04-099-011-00169-0015	OLIVAR	S		0,28		0,28	0,28
1700000005411307	04-099-011-00169-0016	OLIVAR	S		1,81		1,81	1,81
1700000005411315	04-099-012-90001-0003	OLIVAR	S		0,05		0,05	0,05
1700000005411317	04-099-012-00019-0019	OLIVAR	S		0,11		0,11	0,11
1700000005411318	04-099-012-00423-0003	OLIVAR	S		0,04		0,04	0,04
1700000005411320	04-099-012-00019-0035	OLIVAR	S		0,04		0,04	0,04
1700000005411322	04-099-012-00427-0008	OLIVAR	S		0,59		0,59	0,59
1700000005411331	04-099-012-00019-0031	ALMENDROS	S		0,10		0,10	0,10
1700000005411332	04-099-012-00019-0032	ALMENDROS	S		0,12		0,12	0,12
1700000005411340	04-099-011-00169-0027	ALMENDROS	S		0,06		0,06	0,06
1700000005411341	04-099-011-00169-0001	ALMENDROS	S		11,07		11,07	11,07
1700000005411343	04-099-012-00022-0009	ALMENDROS	S		0,23		0,23	0,23

(1) Con incidencias que retienen pago o deniegan el expediente.

(2) Se calcula sobre superficie declarada admisible.

(3) Aplicación del artículo 16 bis del RD 147/2023.

(4) Expediente con algunos recintos de pastos permanentes ubicados en espacios protegidos donde la carga ganadera mínima será 0,1 UGM/ha.

Puede verificar la integridad de una copia de este documento mediante la lectura del código QR adjunto o mediante el acceso a la dirección <https://ws050.juntadeandalucia.es/verificarFirma> indicando el código de VERIFICACIÓN

FIRMADO POR

RAQUEL MARIA ESPIN CRESPO

29/01/2025

VERIFICACIÓN

Pk2jmMURSWMFXCU9VKGJRQ2Q7H5BP3

PÁG. 312/2713



**APELLIDOS Y NOMBRE / RAZÓN SOCIAL**

PEREZ NAVARRO ANGEL

NIF

****8394*

EXPEDIENTE

1160694

RESOLUCIÓN

CONCESIÓN DE LA AYUDA

DATOS DE MANTENIMIENTO UNIDADES

GRUPO DE PAGO	Sup. Dec. Admisible	Sup. Resuelta	Sobredecl.	% Sobredecl.
ZONAS DE MONTAÑA	43,14	42,60	0,54	1,25

RESUMEN DE PAGOS

	IMPORTE (Euros)			
	RESUELTO	FEADER	MAPA	CAPADR
Pago realizado	2.020,39	1.717,33	198,20	104,86

APLICACIÓN DE REDUCCIONES Y PENALIZACIONES (%)

Criterios de subvencionabilidad (1)	Presentación tardía	Omisión declaración	Condicionabilidad
0,00	0,00	0,00	0,00

IMPORTE (Euros)

Calculado(2)	Reducción	Penalización	Reducción Penalización (3)	Penalización adicional	Resuelto	FEADER	MAPA	CAPADR
2.046,00 €	25,61 €	0,00 €	0,00 €	0,00 €	2.020,39 €	1.717,33 €	198,20 €	104,86 €
Importe Unitario:	93,00 €	Nuevo Importe Unitario:	47,43 €					

(1) Con incidencias que retienen pago o deniegan el expediente.

(2) Se calcula sobre superficie declarada admisible.

(3) Aplicación del artículo 16 bis del RD 147/2023.

(4) Expediente con algunos recintos de pastos permanentes ubicados en espacios protegidos donde la carga ganadera mínima será 0,1 UGM/ha.

Puede verificar la integridad de una copia de este documento mediante la lectura del código QR adjunto o mediante el acceso a la dirección <https://ws050.juntadeandalucia.es/verificarFirma> indicando el código de VERIFICACIÓN

FIRMADO POR

RAQUEL MARIA ESPIN CRESPO

29/01/2025

VERIFICACIÓN

Pk2jmMURSWMFXCU9VKGJRQ2Q7H5BP3

PÁG. 313/2713



**RECINTOS PROPUESTOS**

REF.	REFERENCIA SIGPAC	CULTIVO	S/R	USO SIGPAC	Sup. Dec. admisible	Sup. Campo	Sup. Determ.	Sup. Resuelta
-1298451	04-099-051-00007-0008	ALMENDROS	S		0,37		0,37	0,37
-1298450	04-099-051-00003-0009	HUERTA	S		0,01		0,01	0,01
-937839	04-099-043-00157-0002	ALMENDROS	S		0,50		0,50	0,50
-816335	04-099-043-00219-0012	ALMENDROS	S		0,54		0,54	0,00
-116520	04-099-051-00003-0007	OLIVAR	S		0,03		0,03	0,03
4635202	04-099-043-00125-0002	ALMENDROS	S		0,60		0,60	0,60
4635229	04-099-043-00153-0001	ALMENDROS	S		5,67		5,67	5,67
4635238	04-099-043-00153-0022	ALMENDROS	S		0,19		0,19	0,19
4635244	04-099-043-00153-0025	ALMENDROS	S		0,25		0,25	0,25
4635251	04-099-043-00155-0007	ALMENDROS	S		1,06		1,06	1,06
4635256	04-099-043-00189-0001	ALMENDROS	S		0,94		0,94	0,94
4635269	04-099-043-00218-0010	ALMENDROS	S		1,93		1,93	1,93
4635274	04-099-043-00319-0002	ALMENDROS	S		0,40		0,40	0,40
4635293	04-099-043-00320-0002	ALMENDROS	S		0,67		0,67	0,67
4635298	04-099-043-00349-0001	ALMENDROS	S		0,58		0,58	0,58
4635301	04-099-043-00350-0001	ALMENDROS	S		0,14		0,14	0,14
4635305	04-099-043-00395-0004	ALMENDROS	S		0,25		0,25	0,25
4635311	04-099-043-80015-0008	ALMENDROS	S		1,10		1,10	1,10
4635313	04-099-043-80019-0010	ALMENDROS	S		0,94		0,94	0,94
4635355	04-099-043-00217-0008	ALMENDROS	S		2,98		2,98	2,98
4659414	04-099-043-80003-0002	ALMENDROS	S		0,15		0,15	0,15
6886372	04-099-030-01023-0001	ALMENDROS	S		1,51		1,51	1,51
6886375	04-099-030-01023-0002	ALMENDROS	S		0,16		0,16	0,16
6886380	04-099-030-01023-0003	ALMENDROS	S		0,20		0,20	0,20
6886381	04-099-030-01023-0004	ALMENDROS	S		0,22		0,22	0,22
6886389	04-099-030-00467-0001	ALMENDROS	S		2,88		2,88	2,88
6886404	04-099-030-00467-0003	ALMENDROS	S		4,03		4,03	4,03
6886405	04-099-050-00411-0001	ALMENDROS	R		0,34		0,34	0,34
6886406	04-099-050-00411-0002	ALMENDROS	R		0,27		0,27	0,27
1700000006174596	04-099-030-00470-0010	ALMENDROS	S		0,48		0,48	0,48
1700000006174598	04-099-051-00005-0001	BARBECHO TRADICIONAL	R		0,23		0,23	0,23
1700000006174599	04-099-030-00470-0009	ALMENDROS	S		6,33		6,33	6,33
1700000006174600	04-099-050-00032-0002	ALMENDROS	R		0,26		0,26	0,26
1700000006174601	04-099-051-00003-0003	ALMENDROS	S		0,03		0,03	0,03
1700000006174602	04-099-051-00003-0006	ALMENDROS	S		0,04		0,04	0,04
1700000006174603	04-099-051-00006-0002	ALMENDROS	S		1,79		1,79	1,79
1700000006174604	04-099-051-00007-0001	ALMENDROS	S		1,39		1,39	1,39
1700000006174605	04-099-051-00003-0002	ALMENDROS	S		1,74		1,74	1,74
1700000006174606	04-099-051-00097-0001	ALMENDROS	S		0,99		0,99	0,99
1700000006174607	04-099-050-00033-0002	ALMENDROS	R		0,08		0,08	0,08
1700000006174608	04-099-050-00030-0002	ALMENDROS	S		0,29		0,29	0,29
1700000006174609	04-099-050-00034-0002	ALMENDROS	R		0,19		0,19	0,19
1700000006174610	04-099-050-00417-0001	ALMENDROS	R		0,39		0,39	0,39

INCIDENCIAS**INCIDENCIA DESCRIPCIÓN**

242	Recinto pendiente de acreditación de titularidad. Recinto:04-099-043-00219-00012 Cultivo:104024 ALMENDROS-MARCONA Secano
86119	Carga ganadera NO cumple con el valor mínimo de 0,2 UGM/ha. Recinto:04-099-030-00470-00011 Cultivo:62000 PASTOS PERMANENTES DE 5 O MAS AÑOS-SIN VARIEDAD Secano Carga Ganadera:0 Recinto:04-099-030-00470-00012 Cultivo:62000 PASTOS PERMANENTES DE 5 O MAS AÑOS-SIN VARIEDAD Secano Carga

(1) Con incidencias que retienen pago o deniegan el expediente.

(2) Se calcula sobre superficie declarada admisible.

(3) Aplicación del artículo 16 bis del RD 147/2023.

(4) Expediente con algunos recintos de pastos permanentes ubicados en espacios protegidos donde la carga ganadera mínima será 0,1 UGM/ha.

Puede verificar la integridad de una copia de este documento mediante la lectura del código QR adjunto o mediante el acceso a la dirección <https://ws050.juntadeandalucia.es/verificarFirma> indicando el código de VERIFICACIÓN

FIRMADO POR

RAQUEL MARIA ESPIN CRESPO

29/01/2025

VERIFICACIÓN

Pk2jmMURSWMFXCU9VKGJRQ2Q7H5BP3

PÁG. 314/2713



**INCIDENCIAS****INCIDENCIA DESCRIPCIÓN**

	Ganadera:0
	Recinto:04-099-051-00004-00003 Cultivo:62000 PASTOS PERMANENTES DE 5 O MAS AÑOS-SIN VARIEDAD Secano Carga
	Ganadera:0
86121	Recinto superficie forrajera que no realiza la actividad de producción de pastoreo.
	Recinto:04-099-030-00470-00011 Cultivo:62000 PASTOS PERMANENTES DE 5 O MAS AÑOS-SIN VARIEDAD Secano Actividad Agraria del recinto:5
	Recinto:04-099-030-00470-00012 Cultivo:62000 PASTOS PERMANENTES DE 5 O MAS AÑOS-SIN VARIEDAD Secano Actividad Agraria del recinto:5
	Recinto:04-099-051-00004-00003 Cultivo:62000 PASTOS PERMANENTES DE 5 O MAS AÑOS-SIN VARIEDAD Secano Actividad Agraria del recinto:5
86122	Recinto superficie forrajera que realiza la actividad de producción de pastoreo y no declara el o los códigos del Registro de Explotaciones Ganaderas de Andalucía, REGA.
	Recinto:04-099-030-00470-00011 Cultivo:62000 PASTOS PERMANENTES DE 5 O MAS AÑOS-SIN VARIEDAD Secano
	Recinto:04-099-030-00470-00012 Cultivo:62000 PASTOS PERMANENTES DE 5 O MAS AÑOS-SIN VARIEDAD Secano
	Recinto:04-099-051-00004-00003 Cultivo:62000 PASTOS PERMANENTES DE 5 O MAS AÑOS-SIN VARIEDAD Secano
86124	Recinto de forrajera para Cálculo de Carga Ganadera que No pertenece a Explotación.
	Recinto:04-099-030-00470-00011 Cultivo:62000 PASTOS PERMANENTES DE 5 O MAS AÑOS-SIN VARIEDAD Secano
	Recinto:04-099-030-00470-00012 Cultivo:62000 PASTOS PERMANENTES DE 5 O MAS AÑOS-SIN VARIEDAD Secano
	Recinto:04-099-051-00004-00003 Cultivo:62000 PASTOS PERMANENTES DE 5 O MAS AÑOS-SIN VARIEDAD Secano

Datos considerados para el Cálculo de la Carga Ganadera del expediente

Superficie determinada para Cálculo Carga Ganadera: 0,00 ha

Carga Ganadera del Expediente: 0,00 ugm/ha

Incidenias de carga ganadera**INCIDENCIA DESCRIPCIÓN**

3790	Recinto declarado inactivo
	Recinto:04-099-030-00467-00002 Cultivo: -
86122	Recinto superficie forrajera que realiza la actividad de producción de pastoreo y no declara el o los códigos del Registro de Explotaciones Ganaderas de Andalucía, REGA.
	Recinto:04-099-030-00470-00012 Cultivo:62000 PASTOS PERMANENTES DE 5 O MAS AÑOS-SIN VARIEDAD Secano
	Recinto:04-099-030-00470-00011 Cultivo:62000 PASTOS PERMANENTES DE 5 O MAS AÑOS-SIN VARIEDAD Secano
	Recinto:04-099-051-00004-00003 Cultivo:62000 PASTOS PERMANENTES DE 5 O MAS AÑOS-SIN VARIEDAD Secano
86124	Recinto de forrajera para Cálculo de Carga Ganadera que No pertenece a Explotación.
	Recinto:04-099-030-00470-00012 Cultivo:62000 PASTOS PERMANENTES DE 5 O MAS AÑOS-SIN VARIEDAD Secano
	Recinto:04-099-030-00470-00011 Cultivo:62000 PASTOS PERMANENTES DE 5 O MAS AÑOS-SIN VARIEDAD Secano
	Recinto:04-099-051-00004-00003 Cultivo:62000 PASTOS PERMANENTES DE 5 O MAS AÑOS-SIN VARIEDAD Secano
86128	Recinto de Forrajerías que no ha contabilizado para Carga Ganadera por no tener una explotación válida para el cálculo de la Carga Ganadera
	Recinto:04-099-030-00470-00012 Cultivo:62 PASTOS PERMANENTES DE 5 O MAS AÑOS-
	Recinto:04-099-030-00470-00011 Cultivo:62 PASTOS PERMANENTES DE 5 O MAS AÑOS-
	Recinto:04-099-030-00467-00002 Cultivo:62 PASTOS PERMANENTES DE 5 O MAS AÑOS-
	Recinto:04-099-051-00004-00003 Cultivo:62 PASTOS PERMANENTES DE 5 O MAS AÑOS-
86132	Recinto superficie forrajera que no realiza la actividad de producción de pastoreo.
	Recinto:04-099-030-00470-00012 Cultivo:62000 PASTOS PERMANENTES DE 5 O MAS AÑOS-SIN VARIEDAD Secano
	Recinto:04-099-030-00470-00011 Cultivo:62000 PASTOS PERMANENTES DE 5 O MAS AÑOS-SIN VARIEDAD Secano
	Recinto:04-099-051-00004-00003 Cultivo:62000 PASTOS PERMANENTES DE 5 O MAS AÑOS-SIN VARIEDAD Secano
	Recinto:04-099-051-00005-00001 Cultivo:20000 BARBECHO TRADICIONAL-SIN VARIEDAD Regadío
86133	Recinto de forrajera No solicitado para Cálculo de Carga Ganadera que No pertenece a Explotación.
	Recinto:04-099-030-00467-00002 Cultivo:62000 PASTOS PERMANENTES DE 5 O MAS AÑOS-SIN VARIEDAD Secano

(1) Con incidencias que retienen pago o deniegan el expediente.

(2) Se calcula sobre superficie declarada admisible.

(3) Aplicación del artículo 16 bis del RD 147/2023.

(4) Expediente con algunos recintos de pastos permanentes ubicados en espacios protegidos donde la carga ganadera mínima será 0,1 UGM/ha.

Puede verificar la integridad de una copia de este documento mediante la lectura del código QR adjunto o mediante el acceso a la dirección <https://ws050.juntadeandalucia.es/verificarFirma> indicando el código de VERIFICACIÓN

FIRMADO POR

RAQUEL MARIA ESPIN CRESPO

29/01/2025

VERIFICACIÓN

Pk2jmMURSWMFXCU9VKGJRQ2Q7H5BP3

PÁG. 315/2713





APELLIDOS Y NOMBRE / RAZÓN SOCIAL

PEREZ OLIVER ANTONIA MARIA

NIF

****5723*

EXPEDIENTE

1256882

RESOLUCIÓN

CONCESIÓN DE LA AYUDA

DATOS DE MANTENIMIENTO UNIDADES

GRUPO DE PAGO	Sup. Dec. Admisible	Sup. Resuelta	Sobredecl.	% Sobredecl.
ZONAS DE MONTAÑA	115,94	115,94	0,00	0,00

RESUMEN DE PAGOS

	IMPORTE (Euros)			
	RESUELTO	FEADER	MAPA	CAPADR
Pago realizado	2.046,00	1.739,10	200,71	106,19

APLICACIÓN DE REDUCCIONES Y PENALIZACIONES (%)

Criterios de subvencionabilidad (1)	Presentación tardía	Omisión declaración	Condicionabilidad
0,00	0,00	0,00	0,00

IMPORTE (Euros)

Calculado(2)	Reducción	Penalización	Reducción Penalización (3)	Penalización adicional	Resuelto	FEADER	MAPA	CAPADR
2.046,00 €	0,00 €	0,00 €	0,00 €	0,00 €	2.046,00 €	1.739,10 €	200,71 €	106,19 €
Importe Unitario:	93,00 €	Nuevo Importe Unitario:	17,65 €					

(1) Con incidencias que retienen pago o deniegan el expediente.

(2) Se calcula sobre superficie declarada admisible.

(3) Aplicación del artículo 16 bis del RD 147/2023.

(4) Expediente con algunos recintos de pastos permanentes ubicados en espacios protegidos donde la carga ganadera mínima será 0,1 UGM/ha.

Puede verificar la integridad de una copia de este documento mediante la lectura del código QR adjunto o mediante el acceso a la dirección <https://ws050.juntadeandalucia.es/verificarFirma> indicando el código de VERIFICACIÓN

FIRMADO POR	RAQUEL MARIA ESPIN CRESPO	29/01/2025	
VERIFICACIÓN	Pk2jmMURSWMFXCU9VKGJRQ2Q7H5BP3	PÁG. 316/2713	

**RECINTOS PROPUESTOS**

REF.	REFERENCIA SIGPAC	CULTIVO	S/R	USO SIGPAC	Sup. Dec. admisible	Sup. Campo	Sup. Determ.	Sup. Resulta
-713000	04-037-038-00115-0001	ALMENDROS	S		2,78		2,78	2,78
-712999	04-037-038-00114-0001	ALMENDROS	S		2,76		2,76	2,76
-712998	04-037-038-00113-0001	ALMENDROS	S		2,74		2,74	2,74
-712997	04-037-038-00112-0001	ALMENDROS	S		3,03		3,03	3,03
-712996	04-037-038-00111-0001	ALMENDROS	S		3,05		3,05	3,05
-119185	04-037-024-00011-0003	ALMENDROS	S		10,00		10,00	10,00
5215443	04-037-064-00036-0001	PISTACHO	R		0,14		0,14	0,14
5215445	04-037-034-00160-0001	ALMENDROS	S		0,36		0,36	0,36
5215447	04-037-064-00044-0001	ALMENDROS	R		0,34		0,34	0,34
5215448	04-037-064-00049-0001	ALMENDROS	R		0,28		0,28	0,28
5215449	04-037-064-00055-0001	ALMENDROS	R		0,61		0,61	0,61
5215451	04-037-064-00061-0001	ALMENDROS	R		0,40		0,40	0,40
5215452	04-037-064-00075-0001	ALMENDROS	R		0,39		0,39	0,39
1700000004616554	04-037-026-00014-0001	ALMENDROS	S		6,89		6,89	6,89
1700000004616555	04-037-064-00082-0002	ALMENDROS	S		14,12		14,12	14,12
1700000004616556	04-037-026-00015-0006	ALMENDROS	S		9,43		9,43	9,43
1700000004616558	04-037-026-00015-0011	ALMENDROS	S		32,41		32,41	32,41
1700000004616559	04-037-026-00020-0001	ALMENDROS	S		1,34		1,34	1,34
1700000004616562	04-037-039-00287-0001	ALMENDROS	S		1,07		1,07	1,07
1700000004616563	04-037-063-00016-0001	ALMENDROS	S		10,39		10,39	10,39
1700000004616567	04-037-031-00022-0001	ALMENDROS	S		0,53		0,53	0,53
1700000004616568	04-037-031-00023-0001	ALMENDROS	S		0,69		0,69	0,69
1700000004616569	04-037-034-00048-0001	ALMENDROS	S		0,57		0,57	0,57
1700000004616570	04-037-031-00035-0002	ALMENDROS	S		0,44		0,44	0,44
1700000004616571	04-037-036-00037-0001	ALMENDROS	S		1,03		1,03	1,03
1700000004616572	04-037-035-00031-0001	ALMENDROS	S		1,53		1,53	1,53
1700000004616575	04-037-036-00219-0001	ALMENDROS	S		0,23		0,23	0,23
1700000004616576	04-037-036-00205-0003	ALMENDROS	S		0,62		0,62	0,62
1700000004616577	04-037-038-00085-0001	ALMENDROS	S		1,82		1,82	1,82
1700000004616579	04-037-039-00230-0001	ALMENDROS	S		0,80		0,80	0,80
1700000004616580	04-037-039-00232-0002	ALMENDROS	S		0,94		0,94	0,94
1700000004616581	04-037-039-00229-0001	ALMENDROS	S		2,01		2,01	2,01
1700000004616582	04-037-039-00265-0002	ALMENDROS	S		2,20		2,20	2,20

(1) Con incidencias que retienen pago o deniegan el expediente.

(2) Se calcula sobre superficie declarada admisible.

(3) Aplicación del artículo 16 bis del RD 147/2023.

(4) Expediente con algunos recintos de pastos permanentes ubicados en espacios protegidos donde la carga ganadera mínima será 0,1 UGM/ha.

Puede verificar la integridad de una copia de este documento mediante la lectura del código QR adjunto o mediante el acceso a la dirección <https://ws050.juntadeandalucia.es/verificarFirma> indicando el código de VERIFICACIÓN

FIRMADO POR

RAQUEL MARIA ESPIN CRESPO

29/01/2025

VERIFICACIÓN

Pk2jmMURSWMFXCU9VKGJRQ2Q7H5BP3

PÁG. 317/2713





APELLIDOS Y NOMBRE / RAZÓN SOCIAL

PEREZ OLIVER JOSE LUIS

NIF

****4745*

EXPEDIENTE

1147122

RESOLUCIÓN

CONCESIÓN DE LA AYUDA

DATOS DE MANTENIMIENTO UNIDADES

GRUPO DE PAGO	Sup. Dec. Admisible	Sup. Resuelta	Sobredecl.	% Sobredecl.
ZONAS DE MONTAÑA	308,16	308,16	0,00	0,00

RESUMEN DE PAGOS

	IMPORTE (Euros)			
	RESUELTO	FEADER	MAPA	CAPADR
Pago realizado	2.046,00	1.739,10	200,71	106,19

APLICACIÓN DE REDUCCIONES Y PENALIZACIONES (%)

Criterios de subvencionabilidad (1)	Presentación tardía	Omisión declaración	Condicionabilidad
0,00	0,00	0,00	0,00

IMPORTE (Euros)

Calculado(2)	Reducción	Penalización	Reducción Penalización (3)	Penalización adicional	Resuelto	FEADER	MAPA	CAPADR
2.046,00 €	0,00 €	0,00 €	0,00 €	0,00 €	2.046,00 €	1.739,10 €	200,71 €	106,19 €
Importe Unitario:	93,00 €	Nuevo Importe Unitario:	6,64 €					

(1) Con incidencias que retienen pago o deniegan el expediente.

(2) Se calcula sobre superficie declarada admisible.

(3) Aplicación del artículo 16 bis del RD 147/2023.

(4) Expediente con algunos recintos de pastos permanentes ubicados en espacios protegidos donde la carga ganadera mínima será 0,1 UGM/ha.

Puede verificar la integridad de una copia de este documento mediante la lectura del código QR adjunto o mediante el acceso a la dirección <https://ws050.juntadeandalucia.es/verificarFirma> indicando el código de VERIFICACIÓN

FIRMADO POR	RAQUEL MARIA ESPIN CRESPO	29/01/2025	
VERIFICACIÓN	Pk2jmMURSWMFXCU9VKGJQRQ2Q7H5BP3	PÁG. 318/2713	

**RECINTOS PROPUESTOS**

REF.	REFERENCIA SIGPAC	CULTIVO	S/R	USO SIGPAC	Sup. Dec. admisible	Sup. Campo	Sup. Determ.	Sup. Resuelta
-1577958	18-057-014-00739-0003	ALMENDROS	S		3,43		3,43	3,43
-1577957	18-057-014-00752-0001	ALMENDROS	S		0,66		0,66	0,66
-1577956	18-057-014-00749-0001	ALMENDROS	S		0,57		0,57	0,57
-1577955	18-057-014-00748-0001	ALMENDROS	S		0,61		0,61	0,61
-1577954	18-057-014-00746-0001	ALMENDROS	S		3,06		3,06	3,06
-1577953	18-057-014-00747-0001	ALMENDROS	S		7,00		7,00	7,00
-1575406	04-037-039-00268-0001	YEROS	S		3,48		3,48	3,48
-1573721	04-037-039-00164-0003	ALMENDROS	S		2,07		2,07	2,07
-959451	04-037-039-00209-0001	CEBADA	S		0,27		0,27	0,27
-522773	04-037-039-00268-0001	CEBADA	S		4,06		4,06	4,06
-522200	04-037-039-00270-0001	BARBECHO TRADICIONAL	S		8,32		8,32	8,32
-82192	04-037-038-00039-0004	CEBADA	S		16,72		16,72	16,72
-81761	04-037-039-00267-0001	BARBECHO TRADICIONAL	S		1,94		1,94	1,94
4619808	04-037-039-00270-0001	CEBADA	S		11,48		11,48	11,48
4619906	04-037-039-00232-0001	BARBECHO TRADICIONAL	S		5,18		5,18	5,18
4619907	04-037-037-09011-0001	CEBADA	S		0,19		0,19	0,19
4619908	04-037-036-00233-0001	BARBECHO TRADICIONAL	S		2,25		2,25	2,25
4619909	04-037-039-00235-0001	BARBECHO TRADICIONAL	S		0,63		0,63	0,63
4619910	18-057-014-00249-0002	CEBADA	S		1,39		1,39	1,39
4619911	18-057-014-00199-0001	CEBADA	S		1,35		1,35	1,35
4619912	04-037-034-00125-0002	BARBECHO TRADICIONAL	S		1,05		1,05	1,05
4619913	04-037-037-09012-0001	CEBADA	S		0,06		0,06	0,06
4619978	04-037-033-00008-0001	CEBADA	S		0,79		0,79	0,79
4619979	04-037-037-00002-0001	CEBADA	S		0,64		0,64	0,64
4619980	04-037-033-00054-0001	CEBADA	S		1,30		1,30	1,30
4619981	04-037-037-00001-0001	CEBADA	S		3,35		3,35	3,35
4619982	04-037-033-00111-0001	CEBADA	S		0,52		0,52	0,52
4619983	04-037-033-00133-0003	CEBADA	S		1,42		1,42	1,42
4619985	04-037-034-00121-0002	CEBADA	S		3,49		3,49	3,49
4619986	04-037-034-00120-0001	CEBADA	S		2,14		2,14	2,14
4619987	04-037-034-00130-0002	CEBADA	S		3,40		3,40	3,40
4619988	04-037-034-00139-0001	BARBECHO TRADICIONAL	S		0,91		0,91	0,91
4619989	04-037-037-00028-0001	CEBADA	S		0,47		0,47	0,47
4619990	04-037-033-00002-0001	CEBADA	S		0,10		0,10	0,10
4619991	04-037-034-00118-0002	BARBECHO TRADICIONAL	S		5,92		5,92	5,92
4619992	04-037-039-00208-0001	CEBADA	S		0,76		0,76	0,76
4619993	04-037-034-00013-0001	BARBECHO TRADICIONAL	S		3,92		3,92	3,92
4619994	04-037-037-00029-0002	CEBADA	S		2,07		2,07	2,07
4620065	04-037-034-00125-0003	ALMENDROS	S		0,52		0,52	0,52
4620067	04-037-034-00109-0001	ALMENDROS	S		2,66		2,66	2,66
4620072	04-037-037-00018-0001	ALMENDROS	S		0,91		0,91	0,91
4620073	04-037-034-00084-0001	ALMENDROS	S		4,20		4,20	4,20
4620075	04-037-039-00247-0001	ALMENDROS	S		1,07		1,07	1,07
4620077	04-037-036-00088-0001	ALMENDROS	S		3,54		3,54	3,54
4620079	04-037-036-00086-0001	ALMENDROS	S		1,69		1,69	1,69
4620087	04-037-036-09000-0002	CEBADA	S		0,43		0,43	0,43
4620088	04-037-036-00052-0001	BARBECHO TRADICIONAL	S		1,40		1,40	1,40
4620091	04-037-039-00268-0001	BARBECHO TRADICIONAL	S		10,84		10,84	10,84
4620163	04-037-039-00270-0003	CEBADA	S		2,44		2,44	2,44
5489808	04-037-039-00164-0001	ALMENDROS	S		2,70		2,70	2,70
1700000005125907	04-037-039-00147-0001	YEROS	S		6,99		6,99	6,99
1700000005125908	04-037-039-00363-0003	YEROS	S		3,05		3,05	3,05

(1) Con incidencias que retienen pago o deniegan el expediente.

(2) Se calcula sobre superficie declarada admisible.

(3) Aplicación del artículo 16 bis del RD 147/2023.

(4) Expediente con algunos recintos de pastos permanentes ubicados en espacios protegidos donde la carga ganadera mínima será 0,1 UGM/ha.

Puede verificar la integridad de una copia de este documento mediante la lectura del código QR adjunto o mediante el acceso a la dirección <https://ws050.juntadeandalucia.es/verificarFirma> indicando el código de VERIFICACIÓN

FIRMADO POR

RAQUEL MARIA ESPIN CRESPO

29/01/2025

VERIFICACIÓN

Pk2jmMURSWMFXCU9VKGJRQ2Q7H5BP3

PÁG. 319/2713



**RECINTOS PROPUESTOS**

REF.	REFERENCIA SIGPAC	CULTIVO	S/R	USO SIGPAC	Sup. Dec. admisible	Sup. Campo	Sup. Determ.	Sup. Resuelta
170000005125909	04-037-039-00267-0001	BARBECHO TRADICIONAL	S		17,00		17,00	17,00
170000005125910	04-037-039-00191-0002	BARBECHO TRADICIONAL	S		6,36		6,36	6,36
170000005125911	04-037-039-00196-0001	BARBECHO TRADICIONAL	S		1,03		1,03	1,03
170000005125913	04-037-039-00263-0001	BARBECHO TRADICIONAL	S		8,14		8,14	8,14
170000005125914	04-037-039-00152-0001	BARBECHO TRADICIONAL	S		0,24		0,24	0,24
170000005125915	04-037-038-00099-0003	BARBECHO TRADICIONAL	S		0,18		0,18	0,18
170000005125916	04-037-038-00100-0001	BARBECHO TRADICIONAL	S		0,76		0,76	0,76
170000005125917	04-037-038-00105-0001	BARBECHO TRADICIONAL	S		0,88		0,88	0,88
170000005125918	04-037-036-00066-0001	BARBECHO TRADICIONAL	S		2,80		2,80	2,80
170000005125919	04-037-036-00069-0001	BARBECHO TRADICIONAL	S		1,02		1,02	1,02
170000005125920	04-037-038-00099-0002	BARBECHO TRADICIONAL	S		0,17		0,17	0,17
170000005125921	04-037-035-00007-0001	BARBECHO TRADICIONAL	S		5,88		5,88	5,88
170000005125922	04-037-035-00034-0001	BARBECHO TRADICIONAL	S		4,59		4,59	4,59
170000005125923	04-037-035-00074-0003	BARBECHO TRADICIONAL	S		0,51		0,51	0,51
170000005125924	04-037-039-00363-0007	BARBECHO TRADICIONAL	S		1,05		1,05	1,05
170000005125925	04-037-039-00225-0001	TRIGO BLANDO	S		0,56		0,56	0,56
170000005125926	04-037-039-00226-0001	TRIGO BLANDO	S		0,83		0,83	0,83
170000005125927	04-037-039-00306-0001	TRIGO BLANDO	S		0,78		0,78	0,78
170000005125928	04-037-039-00183-0001	CEBADA	S		2,83		2,83	2,83
170000005125929	04-037-038-00072-0001	CEBADA	S		6,26		6,26	6,26
170000005125930	04-037-038-00073-0001	CEBADA	S		6,06		6,06	6,06
170000005125931	04-037-038-00082-0001	CEBADA	S		1,48		1,48	1,48
170000005125933	04-037-038-00074-0003	CEBADA	S		1,80		1,80	1,80
170000005125934	04-037-034-00123-0001	BARBECHO TRADICIONAL	S		0,60		0,60	0,60
170000005125938	04-037-036-00051-0001	CEBADA	S		1,84		1,84	1,84
170000005125944	04-037-046-00067-0001	YEROS	S		1,90		1,90	1,90
170000005125945	04-037-046-00076-0001	YEROS	S		0,95		0,95	0,95
170000005125946	04-037-047-00062-0002	YEROS	S		11,27		11,27	11,27
170000005125947	04-037-044-00003-0002	CEBADA	S		1,68		1,68	1,68
170000005125948	04-037-044-00003-0003	CEBADA	S		4,86		4,86	4,86
170000005125949	04-037-044-00105-0001	CEBADA	S		0,09		0,09	0,09
170000005125950	04-037-044-00118-0001	CEBADA	S		3,70		3,70	3,70
170000005125953	04-037-039-00234-0001	CEBADA	S		0,58		0,58	0,58
170000005125954	04-037-039-00267-0001	CEBADA	S		1,36		1,36	1,36
170000005125955	04-037-039-00364-0002	CEBADA	S		18,45		18,45	18,45
170000005125956	04-037-039-00279-0001	CEBADA	S		4,08		4,08	4,08
170000005125957	04-037-033-00121-0001	ALMENDROS	S		0,79		0,79	0,79
170000005125968	04-037-039-00211-0003	ALMENDROS	S		0,06		0,06	0,06
170000005125969	04-037-039-00212-0001	ALMENDROS	S		0,15		0,15	0,15
170000005125972	04-037-038-00091-0001	ALMENDROS	S		0,28		0,28	0,28
170000005125973	04-037-038-00059-0001	ALMENDROS	S		1,39		1,39	1,39
170000005125974	04-037-039-00174-0001	ALMENDROS	S		0,18		0,18	0,18
170000005125975	04-037-039-00289-0001	ALMENDROS	S		0,15		0,15	0,15
170000005125988	04-037-036-00186-0001	ALMENDROS	S		0,19		0,19	0,19
170000005125989	04-037-036-00207-0001	ALMENDROS	S		0,23		0,23	0,23
170000005125990	04-037-033-00123-0001	ALMENDROS	S		0,15		0,15	0,15
170000005125992	18-057-013-00053-0002	ALMENDROS	S		3,86		3,86	3,86
170000005125993	18-057-013-00053-0003	ALMENDROS	S		12,36		12,36	12,36
170000005125994	18-057-013-00097-0001	ALMENDROS	S		0,81		0,81	0,81
170000005125995	04-037-044-00007-0001	ALMENDROS	S		2,75		2,75	2,75
170000005125996	18-057-013-00113-0001	ALMENDROS	S		11,26		11,26	11,26
170000005125997	04-037-038-00067-0001	ALMENDROS	S		1,57		1,57	1,57

(1) Con incidencias que retienen pago o deniegan el expediente.

(2) Se calcula sobre superficie declarada admisible.

(3) Aplicación del artículo 16 bis del RD 147/2023.

(4) Expediente con algunos recintos de pastos permanentes ubicados en espacios protegidos donde la carga ganadera mínima será 0,1 UGM/ha.

Puede verificar la integridad de una copia de este documento mediante la lectura del código QR adjunto o mediante el acceso a la dirección <https://ws050.juntadeandalucia.es/verificarFirma> indicando el código de VERIFICACIÓN

FIRMADO POR

RAQUEL MARIA ESPIN CRESPO

29/01/2025

VERIFICACIÓN

Pk2jmMURSWMFXC9UVKGJRQ2Q7H5BP3

PÁG. 320/2713



**INCIDENCIAS****INCIDENCIA DESCRIPCIÓN**

3795 Recinto declarado con una situación de riesgo de abandono.
Recinto:04-037-034-00123-00001 Cultivo: -

Datos considerados para el Cálculo de la Carga Ganadera del expediente

Superficie determinada para Cálculo Carga Ganadera: 0,00 ha
Carga Ganadera del Expediente: 0,00 ugm/ha

Incidenias de carga ganadera**INCIDENCIA DESCRIPCIÓN**

3795 Recinto declarado con una situación de riesgo de abandono.
Recinto:04-037-034-00123-00001 Cultivo: -

86132 Recinto superficie forrajera que no realiza la actividad de producción de pastoreo.

Recinto:04-037-039-00270-00001 Cultivo:20000 BARBECHO TRADICIONAL-SIN VARIEDAD Secano
Recinto:04-037-039-00267-00001 Cultivo:20000 BARBECHO TRADICIONAL-SIN VARIEDAD Secano
Recinto:04-037-039-00232-00001 Cultivo:20000 BARBECHO TRADICIONAL-SIN VARIEDAD Secano
Recinto:04-037-036-00233-00001 Cultivo:20000 BARBECHO TRADICIONAL-SIN VARIEDAD Secano
Recinto:04-037-039-00235-00001 Cultivo:20000 BARBECHO TRADICIONAL-SIN VARIEDAD Secano
Recinto:04-037-034-00125-00002 Cultivo:20000 BARBECHO TRADICIONAL-SIN VARIEDAD Secano
Recinto:04-037-034-00139-00001 Cultivo:20000 BARBECHO TRADICIONAL-SIN VARIEDAD Secano
Recinto:04-037-034-00118-00002 Cultivo:20000 BARBECHO TRADICIONAL-SIN VARIEDAD Secano
Recinto:04-037-034-00013-00001 Cultivo:20000 BARBECHO TRADICIONAL-SIN VARIEDAD Secano
Recinto:04-037-036-00052-00001 Cultivo:20000 BARBECHO TRADICIONAL-SIN VARIEDAD Secano
Recinto:04-037-039-00268-00001 Cultivo:20000 BARBECHO TRADICIONAL-SIN VARIEDAD Secano
Recinto:04-037-039-00267-00001 Cultivo:20000 BARBECHO TRADICIONAL-SIN VARIEDAD Secano
Recinto:04-037-039-00191-00002 Cultivo:20000 BARBECHO TRADICIONAL-SIN VARIEDAD Secano
Recinto:04-037-039-00196-00001 Cultivo:20000 BARBECHO TRADICIONAL-SIN VARIEDAD Secano
Recinto:04-037-039-00263-00001 Cultivo:20000 BARBECHO TRADICIONAL-SIN VARIEDAD Secano
Recinto:04-037-039-00152-00001 Cultivo:20000 BARBECHO TRADICIONAL-SIN VARIEDAD Secano
Recinto:04-037-038-00099-00003 Cultivo:20000 BARBECHO TRADICIONAL-SIN VARIEDAD Secano
Recinto:04-037-038-00100-00001 Cultivo:20000 BARBECHO TRADICIONAL-SIN VARIEDAD Secano
Recinto:04-037-038-00105-00001 Cultivo:20000 BARBECHO TRADICIONAL-SIN VARIEDAD Secano
Recinto:04-037-036-00066-00001 Cultivo:20000 BARBECHO TRADICIONAL-SIN VARIEDAD Secano
Recinto:04-037-036-00069-00001 Cultivo:20000 BARBECHO TRADICIONAL-SIN VARIEDAD Secano
Recinto:04-037-038-00099-00002 Cultivo:20000 BARBECHO TRADICIONAL-SIN VARIEDAD Secano
Recinto:04-037-035-00007-00001 Cultivo:20000 BARBECHO TRADICIONAL-SIN VARIEDAD Secano
Recinto:04-037-035-00034-00001 Cultivo:20000 BARBECHO TRADICIONAL-SIN VARIEDAD Secano
Recinto:04-037-035-00074-00003 Cultivo:20000 BARBECHO TRADICIONAL-SIN VARIEDAD Secano
Recinto:04-037-039-00363-00007 Cultivo:20000 BARBECHO TRADICIONAL-SIN VARIEDAD Secano
Recinto:04-037-034-00123-00001 Cultivo:20000 BARBECHO TRADICIONAL-SIN VARIEDAD Secano

(1) Con incidencias que retienen pago o deniegan el expediente.

(2) Se calcula sobre superficie declarada admisible.

(3) Aplicación del artículo 16 bis del RD 147/2023.

(4) Expediente con algunos recintos de pastos permanentes ubicados en espacios protegidos donde la carga ganadera mínima será 0,1 UGM/ha.

Puede verificar la integridad de una copia de este documento mediante la lectura del código QR adjunto o mediante el acceso a la dirección <https://ws050.juntadeandalucia.es/verificarFirma> indicando el código de VERIFICACIÓN

FIRMADO POR

RAQUEL MARIA ESPIN CRESPO

29/01/2025

VERIFICACIÓN

Pk2jmMURSWMFCU9VKGJRQ2Q7H5BP3

PÁG. 321/2713



**APELLIDOS Y NOMBRE / RAZÓN SOCIAL**

PEREZ RECHE MANUEL

NIF

****1373*

EXPEDIENTE

1145172

RESOLUCIÓN

CONCESIÓN DE LA AYUDA

DATOS DE MANTENIMIENTO UNIDADES

GRUPO DE PAGO	Sup. Dec. Admisible	Sup. Resuelta	Sobredecl.	% Sobredecl.
ZONAS DE MONTAÑA	30,03	29,80	0,23	0,77

RESUMEN DE PAGOS

	IMPORTE (Euros)			
	RESUELTO	FEADER	MAPA	CAPADR
Pago realizado	2.030,33	1.725,78	199,18	105,37

APLICACIÓN DE REDUCCIONES Y PENALIZACIONES (%)

Criterios de subvencionabilidad (1)	Presentación tardía	Omisión declaración	Condicionalidad
0,00	0,00	0,00	0,00

IMPORTE (Euros)

Calculado(2)	Reducción	Penalización	Reducción Penalización (3)	Penalización adicional	Resuelto	FEADER	MAPA	CAPADR
2.046,00 €	15,67 €	0,00 €	0,00 €	0,00 €	2.030,33 €	1.725,78 €	199,18 €	105,37 €
Importe Unitario:	93,00 €	Nuevo Importe Unitario:	68,13 €					

RECINTOS PROPUESTOS

REF.	REFERENCIA SIGPAC	CULTIVO	S/R	USO SIGPAC	Sup. Dec. admisible	Sup. Campo	Sup. Determ.	Sup. Resuelta
-1317921	04-037-015-00010-0004	ALMENDROS	S		0,07		0,07	0,07
-736608	04-037-053-00026-0003	ALMENDROS	S		1,39		1,39	1,39
-103806	04-070-002-00100-0001	ALMENDROS	S		0,38		0,38	0,38
-103792	04-037-053-00077-0001	ALMENDROS	S		3,29		3,29	3,29
-103760	04-037-053-00057-0001	ALMENDROS	S		1,16		1,16	1,16
-103736	04-037-053-00055-0002	ALMENDROS	S		3,96		3,96	3,96
-103614	04-037-053-00026-0003	ALMENDROS	S		2,35		2,35	2,35
-103206	04-037-021-00012-0001	ALMENDROS	S		0,55		0,55	0,55
-102776	04-037-016-00133-0001	ALMENDROS	S		3,15		3,15	3,15
-102768	04-037-015-00071-0002	ALMENDROS	S		1,65		1,65	1,65
-102735	04-037-015-00018-0001	ALMENDROS	S		1,41		1,41	1,41
-102690	04-037-015-00008-0001	ALMENDROS	S		3,25		3,25	3,25
6829287	04-037-015-00069-0003	ALMENDROS	S		0,23		0,23	0,00
6829290	04-037-015-00010-0002	ALMENDROS	S		0,14		0,14	0,14
170000005226563	04-037-009-00089-0001	ALMENDROS	S		0,33		0,33	0,33
170000005226565	04-037-014-00011-0001	ALMENDROS	S		1,24		1,24	1,24
170000005226568	04-037-015-00025-0001	ALMENDROS	S		0,65		0,65	0,65
170000005226569	04-037-015-00037-0001	ALMENDROS	S		0,63		0,63	0,63
170000005226575	04-037-009-00099-0001	ALMENDROS	S		2,31		2,31	2,31
170000005226579	04-037-016-00205-0001	ALMENDROS	S		0,43		0,43	0,43
170000005226580	04-037-021-00003-0001	ALMENDROS	S		1,46		1,46	1,46

(1) Con incidencias que retienen pago o deniegan el expediente.

(2) Se calcula sobre superficie declarada admisible.

(3) Aplicación del artículo 16 bis del RD 147/2023.

(4) Expediente con algunos recintos de pastos permanentes ubicados en espacios protegidos donde la carga ganadera mínima será 0,1 UGM/ha.

Puede verificar la integridad de una copia de este documento mediante la lectura del código QR adjunto o mediante el acceso a la dirección <https://ws050.juntadeandalucia.es/verificarFirma> indicando el código de VERIFICACIÓN

FIRMADO POR

RAQUEL MARIA ESPIN CRESPO

29/01/2025

VERIFICACIÓN

Pk2jmMURSWMFXCU9VKGJRQ2Q7H5BP3

PÁG. 322/2713





INCIDENCIAS

INCIDENCIA DESCRIPCIÓN

- 3790 Recinto declarado inactivo
Recinto:04-037-015-00069-00003 Cultivo: -
- 86119 Carga ganadera NO cumple con el valor mínimo de 0,2 UGM/ha.
Recinto:04-037-015-00010-00001 Cultivo:62000 PASTOS PERMANENTES DE 5 O MAS AÑOS-SIN VARIEDAD Secano Carga Ganadera:0
Recinto:04-037-015-00069-00001 Cultivo:62000 PASTOS PERMANENTES DE 5 O MAS AÑOS-SIN VARIEDAD Secano Carga Ganadera:0
Recinto:04-037-053-00055-00001 Cultivo:62000 PASTOS PERMANENTES DE 5 O MAS AÑOS-SIN VARIEDAD Secano Carga Ganadera:0
- 86121 Recinto superficie forrajera que no realiza la actividad de producción de pastoreo.
Recinto:04-037-015-00010-00001 Cultivo:62000 PASTOS PERMANENTES DE 5 O MAS AÑOS-SIN VARIEDAD Secano Actividad Agraria del recinto:5
Recinto:04-037-015-00069-00001 Cultivo:62000 PASTOS PERMANENTES DE 5 O MAS AÑOS-SIN VARIEDAD Secano Actividad Agraria del recinto:5
Recinto:04-037-053-00055-00001 Cultivo:62000 PASTOS PERMANENTES DE 5 O MAS AÑOS-SIN VARIEDAD Secano Actividad Agraria del recinto:5
- 86122 Recinto superficie forrajera que realiza la actividad de producción de pastoreo y no declara el o los códigos del Registro de Explotaciones Ganaderas de Andalucía, REGA.
Recinto:04-037-015-00010-00001 Cultivo:62000 PASTOS PERMANENTES DE 5 O MAS AÑOS-SIN VARIEDAD Secano
Recinto:04-037-015-00069-00001 Cultivo:62000 PASTOS PERMANENTES DE 5 O MAS AÑOS-SIN VARIEDAD Secano
Recinto:04-037-053-00055-00001 Cultivo:62000 PASTOS PERMANENTES DE 5 O MAS AÑOS-SIN VARIEDAD Secano
- 86124 Recinto de forrajera para Cálculo de Carga Ganadera que No pertenece a Explotación.
Recinto:04-037-053-00055-00001 Cultivo:62000 PASTOS PERMANENTES DE 5 O MAS AÑOS-SIN VARIEDAD Secano
Recinto:04-037-015-00069-00001 Cultivo:62000 PASTOS PERMANENTES DE 5 O MAS AÑOS-SIN VARIEDAD Secano
Recinto:04-037-015-00010-00001 Cultivo:62000 PASTOS PERMANENTES DE 5 O MAS AÑOS-SIN VARIEDAD Secano

Datos considerados para el Cálculo de la Carga Ganadera del expediente

Superficie determinada para Cálculo Carga Ganadera: 0,00 ha
Carga Ganadera del Expediente: 0,00 ugm/ha

Incidenias de carga ganadera

INCIDENCIA DESCRIPCIÓN

- 86122 Recinto superficie forrajera que realiza la actividad de producción de pastoreo y no declara el o los códigos del Registro de Explotaciones Ganaderas de Andalucía, REGA.
Recinto:04-037-053-00055-00001 Cultivo:62000 PASTOS PERMANENTES DE 5 O MAS AÑOS-SIN VARIEDAD Secano
Recinto:04-037-015-00010-00001 Cultivo:62000 PASTOS PERMANENTES DE 5 O MAS AÑOS-SIN VARIEDAD Secano
Recinto:04-037-015-00069-00001 Cultivo:62000 PASTOS PERMANENTES DE 5 O MAS AÑOS-SIN VARIEDAD Secano
- 86124 Recinto de forrajera para Cálculo de Carga Ganadera que No pertenece a Explotación.
Recinto:04-037-053-00055-00001 Cultivo:62000 PASTOS PERMANENTES DE 5 O MAS AÑOS-SIN VARIEDAD Secano
Recinto:04-037-015-00010-00001 Cultivo:62000 PASTOS PERMANENTES DE 5 O MAS AÑOS-SIN VARIEDAD Secano
Recinto:04-037-015-00069-00001 Cultivo:62000 PASTOS PERMANENTES DE 5 O MAS AÑOS-SIN VARIEDAD Secano
- 86128 Recinto de Forrajeras que no ha contabilizado para Carga Ganadera por no tener una explotación válida para el cálculo de la Carga Ganadera
Recinto:04-037-053-00055-00001 Cultivo:62 PASTOS PERMANENTES DE 5 O MAS AÑOS-
Recinto:04-037-015-00010-00001 Cultivo:62 PASTOS PERMANENTES DE 5 O MAS AÑOS-
Recinto:04-037-015-00069-00001 Cultivo:62 PASTOS PERMANENTES DE 5 O MAS AÑOS-
- 86132 Recinto superficie forrajera que no realiza la actividad de producción de pastoreo.
Recinto:04-037-053-00055-00001 Cultivo:62000 PASTOS PERMANENTES DE 5 O MAS AÑOS-SIN VARIEDAD Secano
Recinto:04-037-015-00010-00001 Cultivo:62000 PASTOS PERMANENTES DE 5 O MAS AÑOS-SIN VARIEDAD Secano
Recinto:04-037-015-00069-00001 Cultivo:62000 PASTOS PERMANENTES DE 5 O MAS AÑOS-SIN VARIEDAD Secano

(1) Con incidencias que retienen pago o deniegan el expediente.

(2) Se calcula sobre superficie declarada admisible.

(3) Aplicación del artículo 16 bis del RD 147/2023.

(4) Expediente con algunos recintos de pastos permanentes ubicados en espacios protegidos donde la carga ganadera mínima será 0,1 UGM/ha.

Puede verificar la integridad de una copia de este documento mediante la lectura del código QR adjunto o mediante el acceso a la dirección <https://ws050.juntadeandalucia.es/verificarFirma> indicando el código de VERIFICACIÓN

FIRMADO POR	RAQUEL MARIA ESPIN CRESPO	29/01/2025	
VERIFICACIÓN	Pk2jmMURSWMFXCU9VKGJRQ2Q7H5BP3	PÁG. 323/2713	

**APELLIDOS Y NOMBRE / RAZÓN SOCIAL**

PEREZ ROMAN BLAS

NIF

****6332*

EXPEDIENTE

1160118

RESOLUCIÓN

CONCESIÓN DE LA AYUDA

DATOS DE MANTENIMIENTO UNIDADES

GRUPO DE PAGO	Sup. Dec. Admisible	Sup. Resuelta	Sobredecl.	% Sobredecl.
ZONAS DE MONTAÑA	49,12	48,90	0,22	0,45

RESUMEN DE PAGOS

	IMPORTE (Euros)			
	RESUELTO	FEADER	MAPA	CAPADR
Pago realizado	2.036,84	1.731,31	199,81	105,72

APLICACIÓN DE REDUCCIONES Y PENALIZACIONES (%)

Criterios de subvencionabilidad (1)	Presentación tardía	Omisión declaración	Condicionalidad
0,00	0,00	0,00	0,00

IMPORTE (Euros)

Calculado(2)	Reducción	Penalización	Reducción Penalización (3)	Penalización adicional	Resuelto	FEADER	MAPA	CAPADR
2.046,00 €	9,16 €	0,00 €	0,00 €	0,00 €	2.036,84 €	1.731,31 €	199,81 €	105,72 €
Importe Unitario:	93,00 €	Nuevo Importe Unitario:	41,65 €					

RECINTOS PROPUESTOS

REF.	REFERENCIA SIGPAC	CULTIVO	S/R	USO SIGPAC	Sup. Dec. admisible	Sup. Campo	Sup. Determ.	Sup. Resuelta
-798208	04-063-042-00060-0004	AVENA	S		1,60		1,60	1,60
-115599	04-063-049-00158-0005	ALMENDROS	S		1,85		1,85	1,85
6861716	04-063-007-00127-0001	CEBADA	S		0,22		0,22	0,00
1700000005981938	04-063-007-00043-0001	BARBECHO TRADICIONAL	S		4,34		4,34	4,34
1700000005981939	04-063-007-00051-0001	BARBECHO TRADICIONAL	S		5,29		5,29	5,29
1700000005981940	04-063-007-00054-0001	BARBECHO TRADICIONAL	S		1,28		1,28	1,28
1700000005981941	04-063-007-00049-0001	CEBADA	S		5,04		5,04	5,04
1700000005981942	04-063-042-00079-0001	CEBADA	S		6,05		6,05	6,05
1700000005981943	04-063-007-00068-0001	AVENA	S		1,83		1,83	1,83
1700000005981945	04-063-042-00090-0001	YEROS	S		5,68		5,68	5,68
1700000005981946	04-063-049-00168-0001	BARBECHO TRADICIONAL	R		0,28		0,28	0,28
1700000005981949	04-063-042-00099-0001	AVENA	S		3,34		3,34	3,34
1700000005981950	04-063-042-00082-0002	CEBADA	S		6,12		6,12	6,12
1700000005981951	04-063-007-00044-0001	CEBADA	S		1,14		1,14	1,14
1700000005981952	04-063-007-00047-0001	CEBADA	S		1,10		1,10	1,10
1700000005981953	04-063-007-00062-0001	BARBECHO TRADICIONAL	S		0,25		0,25	0,25
1700000005981954	04-063-007-00064-0001	BARBECHO TRADICIONAL	S		0,89		0,89	0,89
1700000005981956	04-063-042-00104-0001	AVENA	S		0,81		0,81	0,81
1700000005981957	04-063-049-00161-0001	ALMENDROS	S		0,41		0,41	0,41
1700000005981960	04-063-049-00162-0001	ALMENDROS	S		0,80		0,80	0,80
1700000005981961	04-063-049-00164-0001	ALMENDROS	R		0,08		0,08	0,08
1700000005981962	04-063-049-00173-0002	ALMENDROS	R		0,34		0,34	0,34
1700000005981963	04-063-049-00174-0001	ALMENDROS	R		0,38		0,38	0,38

(1) Con incidencias que retienen pago o deniegan el expediente.

(2) Se calcula sobre superficie declarada admisible.

(3) Aplicación del artículo 16 bis del RD 147/2023.

(4) Expediente con algunos recintos de pastos permanentes ubicados en espacios protegidos donde la carga ganadera mínima será 0,1 UGM/ha.

Puede verificar la integridad de una copia de este documento mediante la lectura del código QR adjunto o mediante el acceso a la dirección <https://ws050.juntadeandalucia.es/verificarFirma> indicando el código de VERIFICACIÓN

FIRMADO POR

RAQUEL MARIA ESPIN CRESPO

29/01/2025

VERIFICACIÓN

Pk2jmMURSWMFXCU9VKGJQRQ2Q7H5BP3

PÁG. 324/2713





INCIDENCIAS

INCIDENCIA DESCRIPCIÓN

- 452 Actividad agraria declarada en un recinto no compatible con el uso PA, PR o PS asignado en SIGPAC para ese recinto.
Recinto:04-063-042-00104-00003 Cultivo:62000 PASTOS PERMANENTES DE 5 O MAS AÑOS-SIN VARIEDAD Secano USO ASIGNADO EN SIGPAC:PR
- 3790 Recinto declarado inactivo
Recinto:04-063-007-00127-00001 Cultivo: -
- 86119 Carga ganadera NO cumple con el valor mínimo de 0,2 UGM/ha.
Recinto:04-063-042-00104-00003 Cultivo:62000 PASTOS PERMANENTES DE 5 O MAS AÑOS-SIN VARIEDAD Secano Carga Ganadera:0
- 86121 Recinto superficie forrajera que no realiza la actividad de producción de pastoreo.
Recinto:04-063-042-00104-00003 Cultivo:62000 PASTOS PERMANENTES DE 5 O MAS AÑOS-SIN VARIEDAD Secano Actividad Agraria del recinto:2
- 86122 Recinto superficie forrajera que realiza la actividad de producción de pastoreo y no declara el o los códigos del Registro de Explotaciones Ganaderas de Andalucía, REGA.
Recinto:04-063-042-00104-00003 Cultivo:62000 PASTOS PERMANENTES DE 5 O MAS AÑOS-SIN VARIEDAD Secano
- 86124 Recinto de forrajera para Cálculo de Carga Ganadera que No pertenece a Explotación.
Recinto:04-063-042-00104-00003 Cultivo:62000 PASTOS PERMANENTES DE 5 O MAS AÑOS-SIN VARIEDAD Secano

Datos considerados para el Cálculo de la Carga Ganadera del expediente

Superficie determinada para Cálculo Carga Ganadera: 0,00 ha
Carga Ganadera del Expediente: 0,00 ugm/ha

Incidenias de carga ganadera

INCIDENCIA DESCRIPCIÓN

- 452 Actividad agraria declarada en un recinto no compatible con el uso PA, PR o PS asignado en SIGPAC para ese recinto.
Recinto:04-063-042-00104-00003 Cultivo:62000 PASTOS PERMANENTES DE 5 O MAS AÑOS-SIN VARIEDAD Secano USO ASIGNADO EN SIGPAC:PR
- 86122 Recinto superficie forrajera que realiza la actividad de producción de pastoreo y no declara el o los códigos del Registro de Explotaciones Ganaderas de Andalucía, REGA.
Recinto:04-063-042-00104-00003 Cultivo:62000 PASTOS PERMANENTES DE 5 O MAS AÑOS-SIN VARIEDAD Secano
- 86124 Recinto de forrajera para Cálculo de Carga Ganadera que No pertenece a Explotación.
Recinto:04-063-042-00104-00003 Cultivo:62000 PASTOS PERMANENTES DE 5 O MAS AÑOS-SIN VARIEDAD Secano
- 86128 Recinto de Forrajeras que no ha contabilizado para Carga Ganadera por no tener una explotación válida para el cálculo de la Carga Ganadera
Recinto:04-063-042-00104-00003 Cultivo:62 PASTOS PERMANENTES DE 5 O MAS AÑOS-
- 86132 Recinto superficie forrajera que no realiza la actividad de producción de pastoreo.
Recinto:04-063-007-00043-00001 Cultivo:20000 BARBECHO TRADICIONAL-SIN VARIEDAD Secano
Recinto:04-063-007-00051-00001 Cultivo:20000 BARBECHO TRADICIONAL-SIN VARIEDAD Secano
Recinto:04-063-007-00054-00001 Cultivo:20000 BARBECHO TRADICIONAL-SIN VARIEDAD Secano
Recinto:04-063-049-00168-00001 Cultivo:20000 BARBECHO TRADICIONAL-SIN VARIEDAD Regadío
Recinto:04-063-007-00062-00001 Cultivo:20000 BARBECHO TRADICIONAL-SIN VARIEDAD Secano
Recinto:04-063-007-00064-00001 Cultivo:20000 BARBECHO TRADICIONAL-SIN VARIEDAD Secano
Recinto:04-063-042-00104-00003 Cultivo:62000 PASTOS PERMANENTES DE 5 O MAS AÑOS-SIN VARIEDAD Secano

(1) Con incidencias que retienen pago o deniegan el expediente.

(2) Se calcula sobre superficie declarada admisible.

(3) Aplicación del artículo 16 bis del RD 147/2023.

(4) Expediente con algunos recintos de pastos permanentes ubicados en espacios protegidos donde la carga ganadera mínima será 0,1 UGM/ha.

Puede verificar la integridad de una copia de este documento mediante la lectura del código QR adjunto o mediante el acceso a la dirección <https://ws050.juntadeandalucia.es/verificarFirma> indicando el código de VERIFICACIÓN

FIRMADO POR	RAQUEL MARIA ESPIN CRESPO	29/01/2025
VERIFICACIÓN	Pk2jmMURSWMFCU9VKGJQRQ2Q7H5BP3	PÁG. 325/2713



**APELLIDOS Y NOMBRE / RAZÓN SOCIAL**

RAMAL MARTINEZ ANTONIO

NIF

****8290*

EXPEDIENTE

1079744

RESOLUCIÓN

CONCESIÓN DE LA AYUDA

DATOS DE MANTENIMIENTO UNIDADES

GRUPO DE PAGO	Sup. Dec. Admisible	Sup. Resuelta	Sobredecl.	% Sobredecl.
ZONAS DE MONTAÑA	5,89	5,89	0,00	0,00

RESUMEN DE PAGOS

	IMPORTE (Euros)			
	RESUELTO	FEADER	MAPA	CAPADR
Pago realizado	547,77	465,60	53,74	28,43

APLICACIÓN DE REDUCCIONES Y PENALIZACIONES (%)

Criterios de subvencionabilidad (1)	Presentación tardía	Omisión declaración	Condicionalidad
0,00	0,00	0,00	0,00

IMPORTE (Euros)

Calculado(2)	Reducción	Penalización	Reducción Penalización (3)	Penalización adicional	Resuelto	FEADER	MAPA	CAPADR
547,77 €	0,00 €	0,00 €	0,00 €	0,00 €	547,77 €	465,60 €	53,74 €	28,43 €
Importe Unitario:	93,00 €	Nuevo Importe Unitario:	93,00 €					

RECINTOS PROPUESTOS

REF.	REFERENCIA SIGPAC	CULTIVO	S/R	USO SIGPAC	Sup. Dec. admisible	Sup. Campo	Sup. Determ.	Sup. Resuelta
-1533592	04-099-035-00631-0001	ALMENDROS	S		1,55		1,55	1,55
-1533482	04-099-034-00202-0005	OLIVAR	S		0,17		0,17	0,17
1700000005417527	04-099-033-00170-0001	ALMENDROS	S		0,04		0,04	0,04
1700000005417528	04-099-033-00171-0002	ALMENDROS	S		0,04		0,04	0,04
1700000005417535	04-099-033-00001-0002	ALMENDROS	S		0,95		0,95	0,95
1700000005417536	04-099-033-00170-0002	ALMENDROS	S		0,96		0,96	0,96
1700000005417537	04-099-033-00171-0001	ALMENDROS	S		0,56		0,56	0,56
1700000005417538	04-099-034-00202-0002	ALMENDROS	S		0,85		0,85	0,85
1700000005417539	04-099-035-00631-0001	ALMENDROS	S		0,69		0,69	0,69
1700000005417540	04-099-033-00170-0003	ALMENDROS	S		0,04		0,04	0,04
1700000005417541	04-099-033-00171-0003	ALMENDROS	S		0,04		0,04	0,04

(1) Con incidencias que retienen pago o deniegan el expediente.

(2) Se calcula sobre superficie declarada admisible.

(3) Aplicación del artículo 16 bis del RD 147/2023.

(4) Expediente con algunos recintos de pastos permanentes ubicados en espacios protegidos donde la carga ganadera mínima será 0,1 UGM/ha.

Puede verificar la integridad de una copia de este documento mediante la lectura del código QR adjunto o mediante el acceso a la dirección <https://ws050.juntadeandalucia.es/verificarFirma> indicando el código de VERIFICACIÓN

FIRMADO POR

RAQUEL MARIA ESPIN CRESPO

29/01/2025

VERIFICACIÓN

Pk2jmMURSWMFXCU9VKGJQRQ2Q7H5BP3

PÁG. 326/2713



**APELLIDOS Y NOMBRE / RAZÓN SOCIAL**

RAMIREZ GOMEZ JOSE MARIA

NIF

****6014*

EXPEDIENTE

1036757

RESOLUCIÓN

CONCESIÓN DE LA AYUDA

DATOS DE MANTENIMIENTO UNIDADES

GRUPO DE PAGO	Sup. Dec. Admisible	Sup. Resuelta	Sobredecl.	% Sobredecl.
ZONAS DE MONTAÑA	71,39	67,95	3,44	4,82

RESUMEN DE PAGOS

	IMPORTE (Euros)			
	RESUELTO	FEADER	MAPA	CAPADR
Pago realizado	1.747,69	1.485,54	171,45	90,70
A pagar	12,05	10,24	1,18	0,63
TOTAL	1.759,74	1.495,78	172,63	91,33

APLICACIÓN DE REDUCCIONES Y PENALIZACIONES (%)

Criterios de subvencionabilidad (1)	Presentación tardía	Omisión declaración	Condicionalidad
0,00	0,00	0,00	0,00

IMPORTE (Euros)

Calculado(2)	Reducción	Penalización	Reducción Penalización (3)	Penalización adicional	Resuelto	FEADER	MAPA	CAPADR
2.046,00 €	98,59 €	187,68 €	0,00 €	0,00 €	1.759,74 €	1.495,78 €	172,63 €	91,33 €
Importe Unitario:	93,00 €	Nuevo Importe Unitario:	28,66 €					

RECINTOS PROPUESTOS

REF.	REFERENCIA SIGPAC	CULTIVO	S/R	USO SIGPAC	Sup. Dec. admisible	Sup. Campo	Sup. Determ.	Sup. Resuelta
-1578856	04-063-004-00058-0001	BARBECHO TRADICIONAL	S		0,48		0,48	0,48
-1402748	04-063-004-00058-0007	ALMENDROS	S		8,03		8,03	8,03
-1401292	04-063-007-00088-0004	ALMENDROS	S		1,79		1,79	1,79
-1340051	04-063-004-00058-0001	CEBADA	S		3,49		3,49	3,49
-1340036	04-063-004-00058-0001	CEBADA	S		9,87		9,87	9,87
-1339832	04-063-004-00058-0001	YEROS	S		5,36		5,36	5,36
-969438	04-063-007-00112-0007	BARBECHO TRADICIONAL	S		0,12		0,12	0,12
5233089	04-063-006-00059-0003	CEBADA	S		0,12		0,12	0,12
6865252	04-063-007-00124-0003	ALMENDROS	S		3,44		3,44	0,00
7756098	04-063-007-00124-0006	ALMENDROS	S		0,10		0,10	0,10
7756099	04-063-007-00124-1002	ALMENDROS	S		0,02		0,02	0,02
7756100	04-063-007-00124-0002	ALMENDROS	S		0,01		0,01	0,01
7756101	04-063-007-00124-0005	ALMENDROS	S		0,02		0,02	0,02
1700000005837878	04-063-007-00112-0001	BARBECHO TRADICIONAL	S		12,51		12,51	12,51
1700000005837879	04-063-006-00064-0001	CEBADA	S		1,81		1,81	1,81
1700000005837881	04-063-007-00112-0003	BARBECHO TRADICIONAL	S		0,01		0,01	0,01
1700000005837884	04-063-006-00067-0001	BARBECHO TRADICIONAL	S		1,20		1,20	1,20
1700000005837889	04-063-006-00052-0002	BARBECHO TRADICIONAL	S		7,42		7,42	7,42
1700000005837892	04-063-005-00010-0001	ALMENDROS	S		3,87		3,87	3,87
1700000005837893	04-063-005-00011-0001	ALMENDROS	S		0,29		0,29	0,29
1700000005837895	04-063-005-00010-0002	ALMENDROS	S		1,30		1,30	1,30
1700000005837896	04-063-006-00058-0001	CEBADA	S		2,52		2,52	2,52
1700000005837900	04-063-006-00059-0004	CEBADA	S		0,59		0,59	0,59
1700000005837901	04-063-006-00059-0001	CEBADA	S		7,02		7,02	7,02

(1) Con incidencias que retienen pago o deniegan el expediente.

(2) Se calcula sobre superficie declarada admisible.

(3) Aplicación del artículo 16 bis del RD 147/2023.

(4) Expediente con algunos recintos de pastos permanentes ubicados en espacios protegidos donde la carga ganadera mínima será 0,1 UGM/ha.

Puede verificar la integridad de una copia de este documento mediante la lectura del código QR adjunto o mediante el acceso a la dirección <https://ws050.juntadeandalucia.es/verificarFirma> indicando el código de VERIFICACIÓN

FIRMADO POR

RAQUEL MARIA ESPIN CRESPO

29/01/2025

VERIFICACIÓN

Pk2jmMURSWMFXCU9VKGJQRQ2Q7H5BP3

PÁG. 327/2713





INCIDENCIAS

INCIDENCIA DESCRIPCIÓN

3790	Recinto declarado inactivo Recinto:04-063-007-00124-00002 Cultivo: -
74336	Recinto con uso declarado o cultivo declarado NO válido Recinto:04-063-004-00058-00002 Cultivo:358000 MEZCLA DE FORESTALES-SIN VARIEDAD Secano Uso Sigpac:FO

Datos considerados para el Cálculo de la Carga Ganadera del expediente

Superficie determinada para Cálculo Carga Ganadera: 0,00 ha

Carga Ganadera del Expediente: 0,00 ugm/ha

Incidenias de carga ganadera

INCIDENCIA DESCRIPCIÓN

8227	Control por Monitorización sin respuesta por parte del productor y, por tanto, sin Juicio Experto de campo. Recinto:04-063-004-00058-00001 Cultivo:20000 BARBECHO TRADICIONAL-SIN VARIEDAD
86132	Recinto superficie forrajera que no realiza la actividad de producción de pastoreo. Recinto:04-063-004-00058-00001 Cultivo:20000 BARBECHO TRADICIONAL-SIN VARIEDAD Secano Recinto:04-063-007-00112-00007 Cultivo:20000 BARBECHO TRADICIONAL-SIN VARIEDAD Secano Recinto:04-063-007-00112-00001 Cultivo:20000 BARBECHO TRADICIONAL-SIN VARIEDAD Secano Recinto:04-063-007-00112-00003 Cultivo:20000 BARBECHO TRADICIONAL-SIN VARIEDAD Secano Recinto:04-063-006-00067-00001 Cultivo:20000 BARBECHO TRADICIONAL-SIN VARIEDAD Secano Recinto:04-063-006-00052-00002 Cultivo:20000 BARBECHO TRADICIONAL-SIN VARIEDAD Secano

(1) Con incidencias que retienen pago o deniegan el expediente.

(2) Se calcula sobre superficie declarada admisible.

(3) Aplicación del artículo 16 bis del RD 147/2023.

(4) Expediente con algunos recintos de pastos permanentes ubicados en espacios protegidos donde la carga ganadera mínima será 0,1 UGM/ha.

Puede verificar la integridad de una copia de este documento mediante la lectura del código QR adjunto o mediante el acceso a la dirección <https://ws050.juntadeandalucia.es/verificarFirma> indicando el código de VERIFICACIÓN

FIRMADO POR

RAQUEL MARIA ESPIN CRESPO

29/01/2025

VERIFICACIÓN

Pk2jmMURSWMFXCU9VKGJRQ2Q7H5BP3

PÁG. 328/2713



**APELLIDOS Y NOMBRE / RAZÓN SOCIAL**

RECHE GARCIA RAMON JESUS

NIF

****3577*

EXPEDIENTE

1203449

RESOLUCIÓN

CONCESIÓN DE LA AYUDA

DATOS DE MANTENIMIENTO UNIDADES

GRUPO DE PAGO	Sup. Dec. Admisible	Sup. Resuelta	Sobredecl.	% Sobredecl.
ZONAS DE MONTAÑA	126,20	119,73	6,47	5,13

RESUMEN DE PAGOS

	IMPORTE (Euros)			
	RESUELTO	FEADER	MAPA	CAPADR
Pago realizado	1.706,89	1.450,86	167,45	88,58
A pagar	35,18	29,90	3,45	1,83
TOTAL	1.742,07	1.480,76	170,90	90,41

APLICACIÓN DE REDUCCIONES Y PENALIZACIONES (%)

Criterios de subvencionabilidad (1)	Presentación tardía	Omisión declaración	Condicionabilidad
0,00	0,00	0,00	0,00

IMPORTE (Euros)

Calculado(2)	Reducción	Penalización	Reducción Penalización (3)	Penalización adicional	Resuelto	FEADER	MAPA	CAPADR
2.046,00 €	104,89 €	199,03 €	0,00 €	0,00 €	1.742,07 €	1.480,76 €	170,90 €	90,41 €
Importe Unitario:	93,00 €	Nuevo Importe Unitario:	16,21 €					

(1) Con incidencias que retienen pago o deniegan el expediente.

(2) Se calcula sobre superficie declarada admisible.

(3) Aplicación del artículo 16 bis del RD 147/2023.

(4) Expediente con algunos recintos de pastos permanentes ubicados en espacios protegidos donde la carga ganadera mínima será 0,1 UGM/ha.

Puede verificar la integridad de una copia de este documento mediante la lectura del código QR adjunto o mediante el acceso a la dirección <https://ws050.juntadeandalucia.es/verificarFirma> indicando el código de VERIFICACIÓN

FIRMADO POR

RAQUEL MARIA ESPIN CRESPO

29/01/2025

VERIFICACIÓN

Pk2jmMURSWMFXC9VKGJRRQ2Q7H5BP3

PÁG. 329/2713



**RECINTOS PROPUESTOS**

REF.	REFERENCIA SIGPAC	CULTIVO	S/R	USO SIGPAC	Sup. Dec. admisible	Sup. Campo	Sup. Determ.	Sup. Resuelta
-1041217	18-057-051-00095-0002	ALMENDROS	S		0,36		0,36	0,36
-1041216	18-057-014-00744-0004	ALMENDROS	S		0,04		0,04	0,04
-152748	04-037-029-00001-0024	GUISANTES	S		0,05		0,05	0,05
5104896	18-024-010-00065-0003	AVENA	S		0,79		0,79	0,79
5104897	18-024-010-00065-0004	AVENA	S		10,03		10,03	10,03
5105022	18-057-050-00100-0001	ALMENDROS	S		3,49		3,49	3,49
5105187	18-024-010-00089-0003	ALMENDROS	S		3,43		3,43	3,43
5105212	04-037-033-00094-0001	ALMENDROS	S		1,45		1,45	1,45
5105220	04-037-034-00117-0001	ALMENDROS	S		2,48		2,48	2,48
5105224	04-037-034-00124-0001	ALMENDROS	S		0,71		0,71	0,71
5105233	18-057-014-00302-0001	ALMENDROS	S		3,36		3,36	3,36
5105234	18-057-014-00304-0001	ALMENDROS	S		5,88		5,88	5,88
5105311	04-037-044-00126-0001	ALMENDROS	S		0,93		0,93	0,93
5105318	04-037-044-00122-0001	ALMENDROS	S		0,68		0,68	0,68
5105324	04-037-039-00217-0001	BARBECHO TRADICIONAL	S		0,23		0,23	0,23
5105329	04-037-036-00045-0001	ALMENDROS	S		0,40		0,40	0,40
5105333	04-037-036-00035-0001	ALMENDROS	S		0,15		0,15	0,15
5105338	04-037-036-00040-0001	ALMENDROS	S		1,00		1,00	1,00
5105344	04-037-036-00072-0001	ALMENDROS	S		0,83		0,83	0,83
5105348	04-037-035-00036-0001	ALMENDROS	S		0,25		0,25	0,25
5105368	04-037-036-00075-0001	ALMENDROS	S		0,18		0,18	0,18
5105374	04-037-035-00038-0001	ALMENDROS	S		0,35		0,35	0,35
5105377	04-037-036-00108-0001	ALMENDROS	S		1,19		1,19	1,19
5105380	04-037-036-00103-0001	ALMENDROS	S		0,63		0,63	0,63
5105387	04-037-039-00222-0001	BARBECHO TRADICIONAL	S		0,16		0,16	0,16
5105396	04-037-039-00223-0002	BARBECHO TRADICIONAL	S		0,20		0,20	0,20
5105449	04-037-039-00283-0001	ALMENDROS	S		3,15		3,15	3,15
5105450	04-037-039-00239-0001	ALMENDROS	S		2,36		2,36	0,00
5105453	04-037-036-00234-0001	ALMENDROS	S		0,84		0,84	0,84
5105460	04-037-033-00120-0001	ALMENDROS	S		1,22		1,22	1,22
5105462	04-037-033-00122-0001	ALMENDROS	S		0,10		0,10	0,10
5105466	04-037-036-00015-0002	ALMENDROS	S		0,07		0,07	0,07
5105468	04-037-036-00059-0001	ALMENDROS	S		0,31		0,31	0,31
5105471	04-037-036-00094-0001	ALMENDROS	S		0,81		0,81	0,81
5105476	18-057-014-00744-0001	ALMENDROS	S		1,02		1,02	1,02
5105477	18-057-014-00820-0002	ALMENDROS	S		1,70		1,70	1,70
5108495	04-037-036-00016-0001	ALMENDROS	S		0,06		0,06	0,00
5271801	04-061-008-00038-0007	ALMENDROS	S		17,86		17,86	17,86
5271802	04-061-008-00038-0006	ALMENDROS	S		9,63		9,63	9,63
5271803	04-061-008-00038-0025	ALMENDROS	S		0,50		0,50	0,50
5271804	04-061-008-00038-0019	ALMENDROS	S		6,54		6,54	6,50
5271805	04-061-008-00038-0001	ALMENDROS	S		1,56		1,56	1,56
5271807	04-061-008-00038-0002	ALMENDROS	S		1,64		1,64	1,56
5316937	18-057-014-00572-0001	TRIGO BLANDO	S		8,22		8,22	8,22
5316938	18-057-014-00426-0001	GUISANTES	S		0,66		0,66	0,00
5316939	18-057-014-00355-0002	GUISANTES	S		2,51		2,51	0,00
5316940	18-057-014-00425-0001	GUISANTES	S		0,38		0,38	0,00
5316941	18-057-014-00424-0001	GUISANTES	S		0,47		0,47	0,47
5316971	18-057-014-00661-0004	ALMENDROS	S		0,27		0,27	0,27
5316972	18-057-014-00579-0001	ALMENDROS	S		0,45		0,45	0,45
5316974	18-057-014-00603-0001	ALMENDROS	R		0,31		0,31	0,31
5316975	18-057-014-00641-0002	ALMENDROS	S		0,02		0,02	0,02

(1) Con incidencias que retienen pago o deniegan el expediente.

(2) Se calcula sobre superficie declarada admisible.

(3) Aplicación del artículo 16 bis del RD 147/2023.

(4) Expediente con algunos recintos de pastos permanentes ubicados en espacios protegidos donde la carga ganadera mínima será 0,1 UGM/ha.

Puede verificar la integridad de una copia de este documento mediante la lectura del código QR adjunto o mediante el acceso a la dirección <https://ws050.juntadeandalucia.es/verificarFirma> indicando el código de VERIFICACIÓN

FIRMADO POR

RAQUEL MARIA ESPIN CRESPO

29/01/2025

VERIFICACIÓN

Pk2jmMURSWMFXCU9VKGJRQ2Q7H5BP3

PÁG. 330/2713



**RECINTOS PROPUESTOS**

REF.	REFERENCIA SIGPAC	CULTIVO	S/R	USO SIGPAC	Sup. Dec. admisible	Sup. Campo	Sup. Determ.	Sup. Resuelta
5316976	18-057-014-00514-0001	ALMENDROS	R		0,12		0,12	0,12
5316977	18-057-014-00641-0001	ALMENDROS	S		0,61		0,61	0,61
5316978	18-057-014-00512-0001	ALMENDROS	S		0,06		0,06	0,06
5316979	18-057-014-00628-0001	CEBADA	S		1,50		1,50	1,50
5316980	18-057-014-00627-0001	CEBADA	S		0,84		0,84	0,84
5316981	18-057-021-00310-0005	BARBECHO TRADICIONAL	S		2,28		2,28	2,28
5316982	18-057-014-00629-0005	CEBADA	S		1,28		1,28	1,28
5316983	18-057-021-00118-0004	ALMENDROS	R		0,16		0,16	0,16
5316984	18-057-021-00511-0001	ALMENDROS	S		0,79		0,79	0,79
5316985	18-057-014-00506-0001	CEBADA	R		0,35		0,35	0,35
5316986	18-057-014-00505-0001	CEBADA	R		0,18		0,18	0,18
5316987	18-057-014-00660-0001	ALMENDROS	S		0,74		0,74	0,74
5316988	18-057-014-00600-0001	CEBADA	R		0,10		0,10	0,10
5316989	18-057-014-00495-0001	ALMENDROS	S		0,21		0,21	0,00
5316990	18-057-014-00594-0001	CEBADA	R		0,21		0,21	0,21
6842045	18-057-051-00094-0002	ALMENDROS	S		0,10		0,10	0,00
6842068	18-057-051-00094-0003	ALMENDROS	S		0,07		0,07	0,00
170000005305150	04-037-029-00001-0001	BARBECHO TRADICIONAL	R		2,31		2,31	2,31
170000005305158	04-037-032-00024-0002	GUISANTES	S		0,62		0,62	0,62
170000005305162	04-037-029-00001-0007	GUISANTES	R		1,38		1,38	1,38
170000005305164	04-037-029-00001-0004	GUISANTES	S		1,43		1,43	1,43
170000005305167	04-037-029-00002-0002	GUISANTES	S		1,01		1,01	1,01
170000005305175	04-037-029-00001-0005	GUISANTES	S		0,80		0,80	0,80
170000005305177	04-037-029-00001-0012	GUISANTES	S		0,38		0,38	0,38
170000005305180	04-037-029-00002-0003	GUISANTES	S		2,28		2,28	2,28
170000005305181	04-037-029-00001-0022	GUISANTES	R		0,63		0,63	0,63
170000005305182	04-037-029-00001-0010	ALMENDROS	S		0,03		0,03	0,03
170000005305183	04-037-029-00001-0011	ALMENDROS	S		0,08		0,08	0,08
170000005305185	04-037-029-00060-0002	GUISANTES	S		2,67		2,67	2,67
170000005305186	04-037-044-00027-0001	ALMENDROS	S		0,50		0,50	0,50
170000005305187	04-037-035-00006-0004	ALMENDROS	S		0,57		0,57	0,57

INCIDENCIAS**INCIDENCIA DESCRIPCIÓN**

242	Recinto pendiente de acreditación de titularidad. Recinto:04-037-036-00016-00001 Cultivo:104020 ALMENDROS-GUARA Secano Recinto:04-037-039-00239-00001 Cultivo:104020 ALMENDROS-GUARA Secano Recinto:18-057-014-00355-00002 Cultivo:40000 GUI SANTES-SIN VARIEDAD Secano Recinto:18-057-014-00425-00001 Cultivo:40000 GUI SANTES-SIN VARIEDAD Secano Recinto:18-057-014-00426-00001 Cultivo:40000 GUI SANTES-SIN VARIEDAD Secano Recinto:18-057-014-00495-00001 Cultivo:104012 ALMENDROS-FELISIA Secano Recinto:18-057-051-00094-00002 Cultivo:104020 ALMENDROS-GUARA Secano Recinto:18-057-051-00094-00003 Cultivo:104020 ALMENDROS-GUARA Secano
3790	Recinto declarado inactivo Recinto:18-057-051-00094-00002 Cultivo: - Recinto:18-057-051-00094-00003 Cultivo: -
4272	Verifica que las líneas de declaración de las Solicitudes Únicas no tienen solapes con la capa de Retroactividad Gráfica (ambas de la misma campaña) a nivel de expediente/línea de declaración gráfica de la solicitud. Recinto:04-061-008-00038-00002 Cultivo: - Agregado de la referencia del recinto.:0 Zona de la referencia del recinto.:0 Superficie solapada.:0,08 Id. Incid.:99758599 Recinto:04-061-008-00038-00019 Cultivo: - Agregado de la referencia del recinto.:0 Zona de la referencia del recinto.:0 Superficie solapada.:0,04 Id. Incid.:99758598

Datos considerados para el Cálculo de la Carga Ganadera del expediente

(1) Con incidencias que retienen pago o deniegan el expediente.
(2) Se calcula sobre superficie declarada admisible.
(3) Aplicación del artículo 16 bis del RD 147/2023.
(4) Expediente con algunos recintos de pastos permanentes ubicados en espacios protegidos donde la carga ganadera mínima será 0,1 UGM/ha.

Puede verificar la integridad de una copia de este documento mediante la lectura del código QR adjunto o mediante el acceso a la dirección <https://ws050.juntadeandalucia.es/verificarFirma> indicando el código de VERIFICACIÓN

FIRMADO POR

RAQUEL MARIA ESPIN CRESPO

29/01/2025

VERIFICACIÓN

Pk2jmMURSWMFXCU9VKGJQRQ2Q7H5BP3

PÁG. 331/2713





Datos considerados para el Cálculo de la Carga Ganadera del expediente

Superficie determinada para Cálculo Carga Ganadera: 0,00 ha

Carga Ganadera del Expediente: 0,00 ugm/ha

Incidencias de carga ganadera

INCIDENCIA DESCRIPCIÓN

86132	Recinto superficie forrajera que no realiza la actividad de producción de pastoreo. Recinto:04-037-039-00217-00001 Cultivo:20000 BARBECHO TRADICIONAL-SIN VARIEDAD Secano Recinto:04-037-039-00222-00001 Cultivo:20000 BARBECHO TRADICIONAL-SIN VARIEDAD Secano Recinto:04-037-039-00223-00002 Cultivo:20000 BARBECHO TRADICIONAL-SIN VARIEDAD Secano Recinto:18-057-021-00310-00005 Cultivo:20000 BARBECHO TRADICIONAL-SIN VARIEDAD Secano Recinto:04-037-029-00001-00001 Cultivo:20000 BARBECHO TRADICIONAL-SIN VARIEDAD Regadío
-------	---

(1) Con incidencias que retienen pago o deniegan el expediente.
(2) Se calcula sobre superficie declarada admisible.
(3) Aplicación del artículo 16 bis del RD 147/2023.
(4) Expediente con algunos recintos de pastos permanentes ubicados en espacios protegidos donde la carga ganadera mínima será 0,1 UGM/ha.

Puede verificar la integridad de una copia de este documento mediante la lectura del código QR adjunto o mediante el acceso a la dirección <https://ws050.juntadeandalucia.es/verificarFirma> indicando el código de VERIFICACIÓN

FIRMADO POR

RAQUEL MARIA ESPIN CRESPO

29/01/2025

VERIFICACIÓN

Pk2jmMURSWMFXC9VKGJRQ2Q7H5BP3

PÁG. 332/2713



**APELLIDOS Y NOMBRE / RAZÓN SOCIAL**
RECHE RAMIREZ ANA**NIF**
****9144***EXPEDIENTE**
1077674**RESOLUCIÓN**
CONCESIÓN DE LA AYUDA**DATOS DE MANTENIMIENTO UNIDADES**

GRUPO DE PAGO	Sup. Dec. Admisible	Sup. Resuelta	Sobredecl.	% Sobredecl.
ZONAS DE MONTAÑA	64,08	64,08	0,00	0,00

RESUMEN DE PAGOS

	IMPORTE (Euros)			
	RESUELTO	FEADER	MAPA	CAPADR
Pago realizado	2.046,00	1.739,10	200,71	106,19

APLICACIÓN DE REDUCCIONES Y PENALIZACIONES (%)

Criterios de subvencionabilidad (1)	Presentación tardía	Omisión declaración	Condicionalidad
0,00	0,00	0,00	0,00

IMPORTE (Euros)

Calculado(2)	Reducción	Penalización	Reducción Penalización (3)	Penalización adicional	Resuelto	FEADER	MAPA	CAPADR
2.046,00 €	0,00 €	0,00 €	0,00 €	0,00 €	2.046,00 €	1.739,10 €	200,71 €	106,19 €
Importe Unitario:	93,00 €	Nuevo Importe Unitario:	31,93 €					

RECINTOS PROPUESTOS

REF.	REFERENCIA SIGPAC	CULTIVO	S/R	USO SIGPAC	Sup. Dec. admisible	Sup. Campo	Sup. Determ.	Sup. Resuelta
-987289	04-098-021-00199-0068	BARBECHO TRADICIONAL	S		0,68		0,68	0,68
-987288	04-098-021-00118-0073	OLIVAR	S		0,03		0,03	0,03
-987287	04-098-021-00118-0072	OLIVAR	S		0,01		0,01	0,01
-987286	04-070-003-00430-0022	ALMENDROS	S		0,01		0,01	0,01
-987285	04-070-003-00430-0021	ALMENDROS	S		0,02		0,02	0,02
-760435	04-098-021-00199-0067	OTROS FRUTALES	S		0,08		0,08	0,08
-760434	04-098-021-00199-0005	PASTOS PERMANENTES DE 5 O MAS AÑOS	S		18,13		18,13	18,13
-760433	04-098-021-00199-0001	PASTOS PERMANENTES DE 5 O MAS AÑOS	S		1,35		1,35	1,35
-760432	04-098-021-00118-0071	PASTOS PERMANENTES DE 5 O MAS AÑOS	S		0,65		0,65	0,65
-760431	04-098-021-00118-0070	PASTOS PERMANENTES DE 5 O MAS AÑOS	S		1,75		1,75	1,75
-504414	04-098-021-00118-0068	BARBECHO TRADICIONAL	S		0,03		0,03	0,03
1700000005572456	04-037-039-00026-0001	BARBECHO TRADICIONAL	S		1,29		1,29	1,29
1700000005572457	04-037-039-00027-0001	BARBECHO TRADICIONAL	S		1,42		1,42	1,42
1700000005572458	04-070-003-00430-0002	PASTOS PERMANENTES DE 5 O MAS AÑOS	S		9,46		9,46	9,46
1700000005572459	04-070-003-00430-0012	PASTOS PERMANENTES DE 5 O MAS AÑOS	S		0,31		0,31	0,31
1700000005572460	04-070-003-00641-0013	PASTOS PERMANENTES DE 5 O MAS AÑOS	S		0,08		0,08	0,08
1700000005572461	04-098-021-00118-0005	PASTOS PERMANENTES DE 5 O MAS AÑOS	S		18,16		18,16	18,16
1700000005572462	04-070-003-00430-0005	PASTOS PERMANENTES DE 5 O MAS AÑOS	S		0,55		0,55	0,55
1700000005572463	04-070-003-00430-0011	PASTOS PERMANENTES DE 5 O MAS AÑOS	S		0,11		0,11	0,11
1700000005572464	04-070-003-00430-0003	PASTOS PERMANENTES DE 5 O MAS AÑOS	S		0,55		0,55	0,55
1700000005572465	04-070-003-00641-0002	PASTOS PERMANENTES DE 5 O MAS AÑOS	S		3,46		3,46	3,46
1700000005572466	04-070-003-00430-0010	PASTOS PERMANENTES DE 5 O MAS AÑOS	S		0,65		0,65	0,65
1700000005572467	04-070-003-00641-0001	PASTOS PERMANENTES DE 5 O MAS AÑOS	S		3,57		3,57	3,57
1700000005572468	04-070-003-00641-0016	PASTOS PERMANENTES DE 5 O MAS AÑOS	S		1,73		1,73	1,73

(1) Con incidencias que retienen pago o deniegan el expediente.

(2) Se calcula sobre superficie declarada admisible.

(3) Aplicación del artículo 16 bis del RD 147/2023.

(4) Expediente con algunos recintos de pastos permanentes ubicados en espacios protegidos donde la carga ganadera mínima será 0,1 UGM/ha.

Puede verificar la integridad de una copia de este documento mediante la lectura del código QR adjunto o mediante el acceso a la dirección <https://ws050.juntadeandalucia.es/verificarFirma> indicando el código de VERIFICACIÓN

FIRMADO POR

RAQUEL MARIA ESPIN CRESPO

29/01/2025

VERIFICACIÓN

Pk2jmMURSWMFXCU9VKGJRQ2Q7H5BP3

PÁG. 333/2713





INCIDENCIAS

INCIDENCIA DESCRIPCIÓN

3795 Recinto declarado con una situación de riesgo de abandono.
 Recinto:04-037-039-00026-00001 Cultivo: -
 Recinto:04-037-039-00027-00001 Cultivo: -
 Recinto:04-098-021-00118-00068 Cultivo: -
 Recinto:04-098-021-00199-00068 Cultivo: -

Datos considerados para el Cálculo de la Carga Ganadera del expediente

Superficie determinada para Cálculo Carga Ganadera: 60,51 ha
 Carga Ganadera del Expediente: 1,22 ugm/ha

Explotación	Especie	Ugm Calculada para CG
ES040370001070	CAPRINA	73,59

Recintos Determinados para el Cálculo de Garga Ganadera

REF.	REFERENCIA SIGPAC	CULTIVO	DESCRIPCIÓN CULTIVO	S/R	SUP. RESUELTA (ha)
-760434	04-098-021-00199-00005	62000	PASTOS PERMANENTES DE 5 O MAS AÑOS-SIN VARIEDAD	S	18,13
-760433	04-098-021-00199-00001	62000	PASTOS PERMANENTES DE 5 O MAS AÑOS-SIN VARIEDAD	S	1,35
-760432	04-098-021-00118-00071	62000	PASTOS PERMANENTES DE 5 O MAS AÑOS-SIN VARIEDAD	S	0,65
-760431	04-098-021-00118-00070	62000	PASTOS PERMANENTES DE 5 O MAS AÑOS-SIN VARIEDAD	S	1,75
1700000005572458	04-070-003-00430-00002	62000	PASTOS PERMANENTES DE 5 O MAS AÑOS-SIN VARIEDAD	S	9,46
1700000005572459	04-070-003-00430-00012	62000	PASTOS PERMANENTES DE 5 O MAS AÑOS-SIN VARIEDAD	S	0,31
1700000005572460	04-070-003-00641-00013	62000	PASTOS PERMANENTES DE 5 O MAS AÑOS-SIN VARIEDAD	S	0,08
1700000005572461	04-098-021-00118-00005	62000	PASTOS PERMANENTES DE 5 O MAS AÑOS-SIN VARIEDAD	S	18,16
1700000005572462	04-070-003-00430-00005	62000	PASTOS PERMANENTES DE 5 O MAS AÑOS-SIN VARIEDAD	S	0,55
1700000005572463	04-070-003-00430-00011	62000	PASTOS PERMANENTES DE 5 O MAS AÑOS-SIN VARIEDAD	S	0,11
1700000005572464	04-070-003-00430-00003	62000	PASTOS PERMANENTES DE 5 O MAS AÑOS-SIN VARIEDAD	S	0,55
1700000005572465	04-070-003-00641-00002	62000	PASTOS PERMANENTES DE 5 O MAS AÑOS-SIN VARIEDAD	S	3,46
1700000005572466	04-070-003-00430-00010	62000	PASTOS PERMANENTES DE 5 O MAS AÑOS-SIN VARIEDAD	S	0,65
1700000005572467	04-070-003-00641-00001	62000	PASTOS PERMANENTES DE 5 O MAS AÑOS-SIN VARIEDAD	S	3,57
1700000005572468	04-070-003-00641-00016	62000	PASTOS PERMANENTES DE 5 O MAS AÑOS-SIN VARIEDAD	S	1,73

Incidenias de carga ganadera

INCIDENCIA DESCRIPCIÓN

3795 Recinto declarado con una situación de riesgo de abandono.
 Recinto:04-098-021-00199-00068 Cultivo: -
 Recinto:04-098-021-00118-00068 Cultivo: -
 Recinto:04-037-039-00026-00001 Cultivo: -
 Recinto:04-037-039-00027-00001 Cultivo: -

86132 Recinto superficie forrajera que no realiza la actividad de producción de pastoreo.
 Recinto:04-098-021-00199-00068 Cultivo:20000 BARBECHO TRADICIONAL-SIN VARIEDAD Secano
 Recinto:04-098-021-00118-00068 Cultivo:20000 BARBECHO TRADICIONAL-SIN VARIEDAD Secano
 Recinto:04-037-039-00026-00001 Cultivo:20000 BARBECHO TRADICIONAL-SIN VARIEDAD Secano
 Recinto:04-037-039-00027-00001 Cultivo:20000 BARBECHO TRADICIONAL-SIN VARIEDAD Secano

(1) Con incidencias que retienen pago o deniegan el expediente.
 (2) Se calcula sobre superficie declarada admisible.
 (3) Aplicación del artículo 16 bis del RD 147/2023.
 (4) Expediente con algunos recintos de pastos permanentes ubicados en espacios protegidos donde la carga ganadera mínima será 0,1 UGM/ha.

Puede verificar la integridad de una copia de este documento mediante la lectura del código QR adjunto o mediante el acceso a la dirección <https://ws050.juntadeandalucia.es/verificarFirma> indicando el código de VERIFICACIÓN

FIRMADO POR	RAQUEL MARIA ESPIN CRESPO	29/01/2025	
VERIFICACIÓN	Pk2jmMURSWMFCU9VKGJRQ2Q7H5BP3	PÁG. 334/2713	



APELLIDOS Y NOMBRE / RAZÓN SOCIAL

RECHE RECHE ISABEL

NIF

****6262*

EXPEDIENTE

1073956

RESOLUCIÓN

CONCESIÓN DE LA AYUDA

DATOS DE MANTENIMIENTO UNIDADES

GRUPO DE PAGO	Sup. Dec. Admisible	Sup. Resuelta	Sobredecl.	% Sobredecl.
ZONAS DE MONTAÑA	9,80	9,80	0,00	0,00

RESUMEN DE PAGOS

	IMPORTE (Euros)			
	RESUELTO	FEADER	MAPA	CAPADR
Pago realizado	911,40	774,69	89,41	47,30

APLICACIÓN DE REDUCCIONES Y PENALIZACIONES (%)

Criterios de subvencionabilidad (1)	Presentación tardía	Omisión declaración	Condicionalidad
0,00	0,00	0,00	0,00

IMPORTE (Euros)

Calculado(2)	Reducción	Penalización	Reducción Penalización (3)	Penalización adicional	Resuelto	FEADER	MAPA	CAPADR
911,40 €	0,00 €	0,00 €	0,00 €	0,00 €	911,40 €	774,69 €	89,41 €	47,30 €
Importe Unitario:	93,00 €	Nuevo Importe Unitario:	93,00 €					

RECINTOS PROPUESTOS

REF.	REFERENCIA SIGPAC	CULTIVO	S/R	USO SIGPAC	Sup. Dec. admisible	Sup. Campo	Sup. Determ.	Sup. Resuelta
-735188	04-063-010-00181-0005	OTROS FRUTALES	S		0,02		0,02	0,02
-469534	04-063-048-00116-0002	BARBECHO TRADICIONAL	R		0,01		0,01	0,01
-52215	04-063-010-00188-0005	ALMENDROS	S		1,13		1,13	1,13
1700000007008814	04-063-010-00181-0001	AVENA	S		1,31		1,31	1,31
1700000007008816	04-063-010-00183-0002	OTROS FRUTALES	S		0,03		0,03	0,03
1700000007008819	04-063-010-00181-0003	CEBADA	S		0,69		0,69	0,69
1700000007008820	04-063-010-00183-0001	AVENA	S		0,39		0,39	0,39
1700000007008821	04-063-011-00003-0002	CEBADA	S		2,17		2,17	2,17
1700000007008822	04-063-048-00116-0001	OTROS FRUTALES	R		0,04		0,04	0,04
1700000007008823	04-063-010-00188-0002	CEBADA	S		1,42		1,42	1,42
1700000007008824	04-063-048-00120-0001	BARBECHO TRADICIONAL	R		0,36		0,36	0,36
1700000007008825	04-063-010-00181-0002	ALMENDROS	S		0,61		0,61	0,61
1700000007008826	04-063-010-00183-0003	ALMENDROS	S		0,21		0,21	0,21
1700000007008828	04-063-010-00188-0004	ALMENDROS	S		0,79		0,79	0,79
1700000007008829	04-063-011-00003-0001	ALMENDROS	S		0,62		0,62	0,62

(1) Con incidencias que retienen pago o deniegan el expediente.

(2) Se calcula sobre superficie declarada admisible.

(3) Aplicación del artículo 16 bis del RD 147/2023.

(4) Expediente con algunos recintos de pastos permanentes ubicados en espacios protegidos donde la carga ganadera mínima será 0,1 UGM/ha.

Puede verificar la integridad de una copia de este documento mediante la lectura del código QR adjunto o mediante el acceso a la dirección <https://ws050.juntadeandalucia.es/verificarFirma> indicando el código de VERIFICACIÓN

FIRMADO POR

RAQUEL MARIA ESPIN CRESPO

29/01/2025

VERIFICACIÓN

Pk2jmMURSWMFXCU9VKGJRQ2Q7H5BP3

PÁG. 335/2713



**INCIDENCIAS****INCIDENCIA DESCRIPCIÓN**

- 4272 Verifica que las líneas de declaración de las Solicitudes Únicas no tienen solapes con la capa de Retroactividad Gráfica (ambas de la misma campaña) a nivel de expediente/línea de declaración gráfica de la solicitud.
Recinto:04-098-028-00004-00006 Cultivo: - Agregado de la referencia del recinto.:0 Zona de la referencia del recinto.:0 Superficie solapada.:1,58 Id. Incid.:100417461
Recinto:04-098-028-00004-00006 Cultivo: - Agregado de la referencia del recinto.:0 Zona de la referencia del recinto.:0 Superficie solapada.:3,78 Id. Incid.:100417460
- 86120 Para explotaciones de pastos permanentes ubicadas en espacios protegidos la carga ganadera mínima será 0,1 UGM/ha.
Recinto:04-098-028-00004-00006 Cultivo:62000 PASTOS PERMANENTES DE 5 O MAS AÑOS-SIN VARIEDAD Secano Carga Ganadera:0
Recinto:04-098-028-00136-00007 Cultivo:62000 PASTOS PERMANENTES DE 5 O MAS AÑOS-SIN VARIEDAD Secano Carga Ganadera:0
- 86122 Recinto superficie forrajera que realiza la actividad de producción de pastoreo y no declara el o los códigos del Registro de Explotaciones Ganaderas de Andalucía, REGA.
Recinto:04-098-028-00004-00006 Cultivo:62000 PASTOS PERMANENTES DE 5 O MAS AÑOS-SIN VARIEDAD Secano
Recinto:04-098-028-00136-00007 Cultivo:62000 PASTOS PERMANENTES DE 5 O MAS AÑOS-SIN VARIEDAD Secano
- 86124 Recinto de forrajera para Cálculo de Carga Ganadera que No pertenece a Explotación.
Recinto:04-098-028-00004-00006 Cultivo:62000 PASTOS PERMANENTES DE 5 O MAS AÑOS-SIN VARIEDAD Secano
Recinto:04-098-028-00136-00007 Cultivo:62000 PASTOS PERMANENTES DE 5 O MAS AÑOS-SIN VARIEDAD Secano

Datos considerados para el Cálculo de la Carga Ganadera del expediente

Superficie determinada para Cálculo Carga Ganadera: 0,00 ha

Carga Ganadera del Expediente: 0,00 ugm/ha

Incidenias de carga ganadera**INCIDENCIA DESCRIPCIÓN**

- 86122 Recinto superficie forrajera que realiza la actividad de producción de pastoreo y no declara el o los códigos del Registro de Explotaciones Ganaderas de Andalucía, REGA.
Recinto:04-098-028-00136-00007 Cultivo:62000 PASTOS PERMANENTES DE 5 O MAS AÑOS-SIN VARIEDAD Secano
Recinto:04-098-028-00004-00006 Cultivo:62000 PASTOS PERMANENTES DE 5 O MAS AÑOS-SIN VARIEDAD Secano
- 86124 Recinto de forrajera para Cálculo de Carga Ganadera que No pertenece a Explotación.
Recinto:04-098-028-00136-00007 Cultivo:62000 PASTOS PERMANENTES DE 5 O MAS AÑOS-SIN VARIEDAD Secano
Recinto:04-098-028-00004-00006 Cultivo:62000 PASTOS PERMANENTES DE 5 O MAS AÑOS-SIN VARIEDAD Secano
- 86128 Recinto de Forrajeras que no ha contabilizado para Carga Ganadera por no tener una explotación válida para el cálculo de la Carga Ganadera
Recinto:04-098-028-00136-00007 Cultivo:62 PASTOS PERMANENTES DE 5 O MAS AÑOS-
Recinto:04-098-028-00004-00006 Cultivo:62 PASTOS PERMANENTES DE 5 O MAS AÑOS-
- 86132 Recinto superficie forrajera que no realiza la actividad de producción de pastoreo.
Recinto:04-063-048-00116-00002 Cultivo:20000 BARBECHO TRADICIONAL-SIN VARIEDAD Regadío
Recinto:04-063-048-00120-00001 Cultivo:20000 BARBECHO TRADICIONAL-SIN VARIEDAD Regadío

(1) Con incidencias que retienen pago o deniegan el expediente.

(2) Se calcula sobre superficie declarada admisible.

(3) Aplicación del artículo 16 bis del RD 147/2023.

(4) Expediente con algunos recintos de pastos permanentes ubicados en espacios protegidos donde la carga ganadera mínima será 0,1 UGM/ha.

Puede verificar la integridad de una copia de este documento mediante la lectura del código QR adjunto o mediante el acceso a la dirección <https://ws050.juntadeandalucia.es/verificarFirma> indicando el código de VERIFICACIÓN

FIRMADO POR

RAQUEL MARIA ESPIN CRESPO

29/01/2025

VERIFICACIÓN

Pk2jmMURSWMFXCU9VKGJRQ2Q7H5BP3

PÁG. 336/2713





APELLIDOS Y NOMBRE / RAZÓN SOCIAL
REQUENA MARTOS JUAN DIEGO

NIF
****3303*

EXPEDIENTE
1143656

RESOLUCIÓN
CONCESIÓN DE LA AYUDA

DATOS DE MANTENIMIENTO UNIDADES

GRUPO DE PAGO	Sup. Dec. Admisible	Sup. Resuelta	Sobredecl.	% Sobredecl.
ZONAS DE MONTAÑA	2,02	2,02	0,00	0,00

RESUMEN DE PAGOS

	IMPORTE (Euros)			
	RESUELTO	FEADER	MAPA	CAPADR
Pago realizado	187,86	159,68	18,43	9,75

APLICACIÓN DE REDUCCIONES Y PENALIZACIONES (%)

Criterios de subvencionabilidad (1)	Presentación tardía	Omisión declaración	Condicionalidad
0,00	0,00	0,00	0,00

IMPORTE (Euros)

Calculado(2)	Reducción	Penalización	Reducción Penalización (3)	Penalización adicional	Resuelto	FEADER	MAPA	CAPADR
187,86 €	0,00 €	0,00 €	0,00 €	0,00 €	187,86 €	159,68 €	18,43 €	9,75 €
Importe Unitario:	93,00 €	Nuevo Importe Unitario:	93,00 €					

RECINTOS PROPUESTOS

REF.	REFERENCIA SIGPAC	CULTIVO	S/R	USO SIGPAC	Sup. Dec. admisible	Sup. Campo	Sup. Determ.	Sup. Resuelta
-1019830	04-076-003-00067-0007	PASTOS PERMANENTES DE 5 O MAS AÑOS	S		0,01		0,01	0,01
-1019829	04-076-003-00067-0006	PASTOS PERMANENTES DE 5 O MAS AÑOS	S		0,01		0,01	0,01
-1019828	04-076-003-00067-0005	PASTOS PERMANENTES DE 5 O MAS AÑOS	S		0,00		0,00	0,00
5251635	04-076-003-00067-0002	ALMENDROS	S		0,45		0,45	0,45
5251636	04-076-003-00067-0004	PASTOS PERMANENTES DE 5 O MAS AÑOS	S		0,23		0,23	0,23
1700000005211640	04-076-003-00038-0001	OLIVAR	S		0,12		0,12	0,12
1700000005211642	04-076-003-00040-0002	OLIVAR	S		0,21		0,21	0,21
1700000005211643	04-076-003-00067-0001	OLIVAR	S		0,43		0,43	0,43
1700000005211644	04-076-003-00041-0003	OTROS FRUTALES	S		0,04		0,04	0,04
1700000005211645	04-076-003-00042-0001	OLIVAR	S		0,45		0,45	0,45
1700000005211648	04-076-009-00142-0002	OLIVAR	R		0,03		0,03	0,03
1700000005211649	04-076-003-00067-0003	ALMENDROS	S		0,04		0,04	0,04

(1) Con incidencias que retienen pago o deniegan el expediente.

(2) Se calcula sobre superficie declarada admisible.

(3) Aplicación del artículo 16 bis del RD 147/2023.

(4) Expediente con algunos recintos de pastos permanentes ubicados en espacios protegidos donde la carga ganadera mínima será 0,1 UGM/ha.

Puede verificar la integridad de una copia de este documento mediante la lectura del código QR adjunto o mediante el acceso a la dirección <https://ws050.juntadeandalucia.es/verificarFirma> indicando el código de VERIFICACIÓN

FIRMADO POR	RAQUEL MARIA ESPIN CRESPO	29/01/2025
VERIFICACIÓN	Pk2jmMURSWMFXCU9VKGJRQ2Q7H5BP3	PÁG. 337/2713





Datos considerados para el Cálculo de la Carga Ganadera del expediente

Superficie determinada para Cálculo Carga Ganadera: 0,25 ha
Carga Ganadera del Expediente: 116,44

Explotación	Especie	Ugm Calculada para CG
ES040760001009	CAPRINA	29,11

Recintos Determinados para el Cálculo de Garga Ganadera

REF.	REFERENCIA SIGPAC	CULTIVO	DESCRIPCIÓN CULTIVO	S/R	SUP. RESUELTA (ha)
-1019830	04-076-003-00067-00007	62000	PASTOS PERMANENTES DE 5 O MAS AÑOS-SIN VARIEDAD	S	0,01
-1019829	04-076-003-00067-00006	62000	PASTOS PERMANENTES DE 5 O MAS AÑOS-SIN VARIEDAD	S	0,01
-1019828	04-076-003-00067-00005	62000	PASTOS PERMANENTES DE 5 O MAS AÑOS-SIN VARIEDAD	S	0,00
5251636	04-076-003-00067-00004	62000	PASTOS PERMANENTES DE 5 O MAS AÑOS-SIN VARIEDAD	S	0,23

(1) Con incidencias que retienen pago o deniegan el expediente.

(2) Se calcula sobre superficie declarada admisible.

(3) Aplicación del artículo 16 bis del RD 147/2023.

(4) Expediente con algunos recintos de pastos permanentes ubicados en espacios protegidos donde la carga ganadera mínima será 0,1 UGM/ha.

Puede verificar la integridad de una copia de este documento mediante la lectura del código QR adjunto o mediante el acceso a la dirección <https://ws050.juntadeandalucia.es/verificarFirma> indicando el código de VERIFICACIÓN

FIRMADO POR

RAQUEL MARIA ESPIN CRESPO

29/01/2025

VERIFICACIÓN

Pk2jmMURSWMFXCU9VKGJRQ2Q7H5BP3

PÁG. 338/2713





APELLIDOS Y NOMBRE / RAZÓN SOCIAL

ROBLES MARTINEZ FRANCISCO JAVIER

NIF

****3801*

EXPEDIENTE

1256275

RESOLUCIÓN

CONCESIÓN DE LA AYUDA

DATOS DE MANTENIMIENTO UNIDADES

GRUPO DE PAGO	Sup. Dec. Admisible	Sup. Resuelta	Sobredecl.	% Sobredecl.
ZONAS DE MONTAÑA	58,39	57,61	0,78	1,34

RESUMEN DE PAGOS

	IMPORTE (Euros)			
	RESUELTO	FEADER	MAPA	CAPADR
Pago realizado	2.018,67	1.715,87	198,03	104,77

APLICACIÓN DE REDUCCIONES Y PENALIZACIONES (%)

Criterios de subvencionabilidad (1)	Presentación tardía	Omisión declaración	Condicionabilidad
0,00	0,00	0,00	0,00

IMPORTE (Euros)

Calculado(2)	Reducción	Penalización	Reducción Penalización (3)	Penalización adicional	Resuelto	FEADER	MAPA	CAPADR
2.046,00 €	27,33 €	0,00 €	0,00 €	0,00 €	2.018,67 €	1.715,87 €	198,03 €	104,77 €
Importe Unitario:	93,00 €	Nuevo Importe Unitario:	35,04 €					

(1) Con incidencias que retienen pago o deniegan el expediente.

(2) Se calcula sobre superficie declarada admisible.

(3) Aplicación del artículo 16 bis del RD 147/2023.

(4) Expediente con algunos recintos de pastos permanentes ubicados en espacios protegidos donde la carga ganadera mínima será 0,1 UGM/ha.

Puede verificar la integridad de una copia de este documento mediante la lectura del código QR adjunto o mediante el acceso a la dirección <https://ws050.juntadeandalucia.es/verificarFirma> indicando el código de VERIFICACIÓN

FIRMADO POR	RAQUEL MARIA ESPIN CRESPO	29/01/2025	
VERIFICACIÓN	Pk2jmMURSWMFXCU9VKGJRQ2Q7H5BP3	PÁG. 339/2713	



RECINTOS PROPUESTOS

REF.	REFERENCIA SIGPAC	CULTIVO	S/R	USO SIGPAC	Sup. Dec. admisible	Sup. Campo	Sup. Determ.	Sup. Resuelta
-924812	04-099-038-00017-0004	ALMENDROS	S		1,31		1,31	1,31
-924811	04-099-038-00017-0003	ALMENDROS	S		0,01		0,01	0,01
-924810	04-099-038-00017-0003	BARBECHO TRADICIONAL	S		0,05		0,05	0,05
4772673	04-098-020-00128-0001	OLIVAR	S		0,14		0,14	0,14
4772674	04-098-020-00065-0011	OLIVAR	S		0,02		0,02	0,02
4772675	04-098-020-00073-0001	OLIVAR	S		0,52		0,52	0,52
4772677	04-098-020-00065-0014	ALMENDROS	S		0,04		0,04	0,04
4772681	04-098-020-00140-0002	OLIVAR	S		0,05		0,05	0,05
4772684	04-098-020-00140-0003	ALMENDROS	S		0,47		0,47	0,47
4772685	04-098-020-00065-0008	ALMENDROS	S		0,08		0,08	0,08
4772686	04-098-020-00072-0001	OLIVAR	S		0,11		0,11	0,11
4772687	04-098-020-00065-0005	ALMENDROS	S		4,73		4,73	4,73
4773184	04-099-038-00025-0035	ALMENDROS	S		0,72		0,72	0,72
4773187	04-099-038-00025-0012	BARBECHO TRADICIONAL	R		2,31		2,31	2,31
4773191	04-099-038-00065-0015	BARBECHO TRADICIONAL	S		4,56		4,56	4,56
4773192	04-099-038-00025-0026	ALMENDROS	S		1,98		1,98	1,98
4773193	04-099-038-00025-0040	ALMENDROS	S		0,31		0,31	0,31
4773194	04-099-038-00025-0025	ALMENDROS	S		2,85		2,85	2,85
4773829	04-099-049-00062-0010	ALMENDROS	S		1,84		1,84	1,60
4773833	04-099-049-00071-0005	ALMENDROS	S		2,84		2,84	2,84
4773834	04-099-049-00062-0001	ALMENDROS	S		0,22		0,22	0,22
4773836	04-099-049-00071-0006	ALMENDROS	S		0,97		0,97	0,86
4773837	04-099-049-00062-0003	ALMENDROS	S		9,28		9,28	9,28
4773849	04-099-049-00061-0001	ALMENDROS	S		0,51		0,51	0,51
4773850	04-099-049-00071-0004	ALMENDROS	S		7,02		7,02	7,02
4773856	04-099-049-00081-0010	ALMENDROS	S		0,56		0,56	0,56
4773857	04-099-049-00068-0002	ALMENDROS	S		0,04		0,04	0,04
4773859	04-099-049-00067-0001	ALMENDROS	S		0,20		0,20	0,20
4773861	04-099-049-00070-0002	BARBECHO TRADICIONAL	S		0,01		0,01	0,01
4773864	04-099-049-00072-0002	ALMENDROS	S		0,53		0,53	0,53
4773866	04-099-049-00072-0001	ALMENDROS	S		2,12		2,12	2,12
5066678	04-098-020-00068-0001	OLIVAR	S		0,02		0,02	0,02
5066785	04-099-038-00025-0052	ALMENDROS	S		0,30		0,30	0,30
5067071	04-099-049-00082-0001	ALMENDROS	S		0,44		0,44	0,44
5067094	04-099-049-00190-0001	ALMENDROS	S		3,12		3,12	2,69
5067099	04-099-049-00190-0006	ALMENDROS	S		0,13		0,13	0,13
5194611	04-099-038-00025-0051	BARBECHO TRADICIONAL	S		0,06		0,06	0,06
5194613	04-099-038-00025-0048	ALMENDROS	S		0,06		0,06	0,06
5194614	04-099-038-00025-0054	ALMENDROS	S		0,48		0,48	0,48
5194615	04-099-038-00025-0053	ALMENDROS	S		0,66		0,66	0,66
5194616	04-099-038-00025-0049	BARBECHO TRADICIONAL	S		0,02		0,02	0,02
170000006895094	04-099-049-00081-0009	ALMENDROS	S		1,21		1,21	1,21
170000006895096	04-099-049-00081-0003	ALMENDROS	S		5,49		5,49	5,49

INCIDENCIAS

INCIDENCIA DESCRIPCIÓN

224	Superficie neta de cruce en un recinto en una misma solicitud supera superficie admisible que SIGPAC establece para él. Recinto:04-099-049-00062-00010 Cultivo:104057 ALMENDROS-AVIJOR Secano Superficie admisible de pastos del recinto según SIGPAC.:184 Suma de superficies de cruce netas declaradas para este recinto por el solicitante.:211 Exceso de superficie (Hectáreas):0,24 Recinto:04-099-049-00071-00006 Cultivo:104057 ALMENDROS-AVIJOR Secano Superficie admisible de pastos del recinto según SIGPAC.:278 Suma de superficies de cruce netas declaradas para este recinto por el solicitante.:314 Exceso de superficie (Hectáreas):0,11 Recinto:04-099-049-00190-00001 Cultivo:104057 ALMENDROS-AVIJOR Secano Superficie admisible de pastos del recinto según SIGPAC.:294 Suma de superficies de cruce netas declaradas para este recinto por el solicitante.:341 Exceso de superficie (Hectáreas):0,43
-----	---

(1) Con incidencias que retienen pago o deniegan el expediente.
 (2) Se calcula sobre superficie declarada admisible.
 (3) Aplicación del artículo 16 bis del RD 147/2023.
 (4) Expediente con algunos recintos de pastos permanentes ubicados en espacios protegidos donde la carga ganadera mínima será 0,1 UGM/ha.

Puede verificar la integridad de una copia de este documento mediante la lectura del código QR adjunto o mediante el acceso a la dirección https://ws050.juntadeandalucia.es/verificarFirma indicando el código de VERIFICACIÓN			
FIRMADO POR	RAQUEL MARIA ESPIN CRESPO	29/01/2025	
VERIFICACIÓN	Pk2jmMURSWMFXCU9VKGJRRQ2Q7H5BP3	PÁG. 340/2713	

**INCIDENCIAS****INCIDENCIA DESCRIPCIÓN**

452	<p>Actividad agraria declarada en un recinto no compatible con el uso PA, PR o PS asignado en SIGPAC para ese recinto.</p> <p>Recinto:04-099-016-00131-00001 Cultivo:62000 PASTOS PERMANENTES DE 5 O MAS AÑOS-SIN VARIEDAD Secano USO ASIGNADO EN SIGPAC:PR</p> <p>Recinto:04-099-016-00198-00001 Cultivo:62000 PASTOS PERMANENTES DE 5 O MAS AÑOS-SIN VARIEDAD Secano USO ASIGNADO EN SIGPAC:PR</p> <p>Recinto:04-099-038-00025-00006 Cultivo:62000 PASTOS PERMANENTES DE 5 O MAS AÑOS-SIN VARIEDAD Secano USO ASIGNADO EN SIGPAC:PR</p> <p>Recinto:04-099-038-00025-00016 Cultivo:62000 PASTOS PERMANENTES DE 5 O MAS AÑOS-SIN VARIEDAD Secano USO ASIGNADO EN SIGPAC:PR</p> <p>Recinto:04-099-038-00025-00020 Cultivo:62000 PASTOS PERMANENTES DE 5 O MAS AÑOS-SIN VARIEDAD Secano USO ASIGNADO EN SIGPAC:PR</p> <p>Recinto:04-099-038-00025-00043 Cultivo:62000 PASTOS PERMANENTES DE 5 O MAS AÑOS-SIN VARIEDAD Secano USO ASIGNADO EN SIGPAC:PR</p> <p>Recinto:04-099-038-00025-00045 Cultivo:62000 PASTOS PERMANENTES DE 5 O MAS AÑOS-SIN VARIEDAD Secano USO ASIGNADO EN SIGPAC:PR</p> <p>Recinto:04-099-038-00025-00046 Cultivo:62000 PASTOS PERMANENTES DE 5 O MAS AÑOS-SIN VARIEDAD Secano USO ASIGNADO EN SIGPAC:PR</p> <p>Recinto:04-099-038-00025-00047 Cultivo:62000 PASTOS PERMANENTES DE 5 O MAS AÑOS-SIN VARIEDAD Secano USO ASIGNADO EN SIGPAC:PR</p> <p>Recinto:04-099-038-00025-00050 Cultivo:62000 PASTOS PERMANENTES DE 5 O MAS AÑOS-SIN VARIEDAD Secano USO ASIGNADO EN SIGPAC:PS</p> <p>Recinto:04-099-038-00065-00018 Cultivo:63000 PASTOS DE MENOS DE 5 AÑOS-SIN VARIEDAD Secano USO ASIGNADO EN SIGPAC:PS</p> <p>Recinto:04-099-049-00062-00006 Cultivo:63000 PASTOS DE MENOS DE 5 AÑOS-SIN VARIEDAD Secano USO ASIGNADO EN SIGPAC:PS</p> <p>Recinto:04-099-049-00062-00007 Cultivo:62000 PASTOS PERMANENTES DE 5 O MAS AÑOS-SIN VARIEDAD Secano USO ASIGNADO EN SIGPAC:PR</p> <p>Recinto:04-099-049-00062-00009 Cultivo:62000 PASTOS PERMANENTES DE 5 O MAS AÑOS-SIN VARIEDAD Secano USO ASIGNADO EN SIGPAC:PR</p> <p>Recinto:04-099-049-00068-00001 Cultivo:62000 PASTOS PERMANENTES DE 5 O MAS AÑOS-SIN VARIEDAD Secano USO ASIGNADO EN SIGPAC:PR</p> <p>Recinto:04-099-049-00070-00001 Cultivo:62000 PASTOS PERMANENTES DE 5 O MAS AÑOS-SIN VARIEDAD Secano USO ASIGNADO EN SIGPAC:PR</p> <p>Recinto:04-099-049-00081-00004 Cultivo:62000 PASTOS PERMANENTES DE 5 O MAS AÑOS-SIN VARIEDAD Secano USO ASIGNADO EN SIGPAC:PR</p>
3795	<p>Recinto declarado con una situación de riesgo de abandono.</p> <p>Recinto:04-099-049-00070-00002 Cultivo: -</p>
8227	<p>Control por Monitorización sin respuesta por parte del productor y, por tanto, sin Juicio Experto de campo.</p> <p>Recinto:04-099-049-00081-00005 Cultivo:63000 PASTOS DE MENOS DE 5 AÑOS-SIN VARIEDAD</p>
86119	<p>Carga ganadera NO cumple con el valor mínimo de 0,2 UGM/ha.</p> <p>Recinto:04-099-016-00131-00001 Cultivo:62000 PASTOS PERMANENTES DE 5 O MAS AÑOS-SIN VARIEDAD Secano Carga Ganadera:0</p> <p>Recinto:04-099-016-00198-00001 Cultivo:62000 PASTOS PERMANENTES DE 5 O MAS AÑOS-SIN VARIEDAD Secano Carga Ganadera:0</p> <p>Recinto:04-099-038-00017-00002 Cultivo:63000 PASTOS DE MENOS DE 5 AÑOS-SIN VARIEDAD Secano Carga Ganadera:0</p> <p>Recinto:04-099-038-00025-00006 Cultivo:62000 PASTOS PERMANENTES DE 5 O MAS AÑOS-SIN VARIEDAD Secano Carga Ganadera:0</p> <p>Recinto:04-099-038-00025-00027 Cultivo:63000 PASTOS DE MENOS DE 5 AÑOS-SIN VARIEDAD Secano Carga Ganadera:0</p> <p>Recinto:04-099-038-00025-00030 Cultivo:63000 PASTOS DE MENOS DE 5 AÑOS-SIN VARIEDAD Secano Carga Ganadera:0</p> <p>Recinto:04-099-038-00025-00031 Cultivo:63000 PASTOS DE MENOS DE 5 AÑOS-SIN VARIEDAD Secano Carga Ganadera:0</p> <p>Recinto:04-099-038-00025-00032 Cultivo:63000 PASTOS DE MENOS DE 5 AÑOS-SIN VARIEDAD Secano Carga Ganadera:0</p> <p>Recinto:04-099-038-00025-00036 Cultivo:63000 PASTOS DE MENOS DE 5 AÑOS-SIN VARIEDAD Secano Carga Ganadera:0</p> <p>Recinto:04-099-038-00025-00037 Cultivo:63000 PASTOS DE MENOS DE 5 AÑOS-SIN VARIEDAD Secano Carga Ganadera:0</p> <p>Recinto:04-099-038-00025-00038 Cultivo:63000 PASTOS DE MENOS DE 5 AÑOS-SIN VARIEDAD Secano Carga Ganadera:0</p> <p>Recinto:04-099-038-00025-00047 Cultivo:62000 PASTOS PERMANENTES DE 5 O MAS AÑOS-SIN VARIEDAD Secano Carga Ganadera:0</p> <p>Recinto:04-099-038-00025-00050 Cultivo:62000 PASTOS PERMANENTES DE 5 O MAS AÑOS-SIN VARIEDAD Secano Carga Ganadera:0</p> <p>Recinto:04-099-038-00065-00018 Cultivo:63000 PASTOS DE MENOS DE 5 AÑOS-SIN VARIEDAD Secano Carga Ganadera:0</p> <p>Recinto:04-099-049-00062-00006 Cultivo:63000 PASTOS DE MENOS DE 5 AÑOS-SIN VARIEDAD Secano Carga Ganadera:0</p> <p>Recinto:04-099-049-00062-00007 Cultivo:62000 PASTOS PERMANENTES DE 5 O MAS AÑOS-SIN VARIEDAD Secano Carga Ganadera:0</p> <p>Recinto:04-099-049-00062-00009 Cultivo:62000 PASTOS PERMANENTES DE 5 O MAS AÑOS-SIN VARIEDAD Secano Carga Ganadera:0</p>

(1) Con incidencias que retienen pago o deniegan el expediente.

(2) Se calcula sobre superficie declarada admisible.

(3) Aplicación del artículo 16 bis del RD 147/2023.

(4) Expediente con algunos recintos de pastos permanentes ubicados en espacios protegidos donde la carga ganadera mínima será 0,1 UGM/ha.

Puede verificar la integridad de una copia de este documento mediante la lectura del código QR adjunto o mediante el acceso a la dirección <https://ws050.juntadeandalucia.es/verificarFirma> indicando el código de VERIFICACIÓN

FIRMADO POR

RAQUEL MARIA ESPIN CRESPO

29/01/2025

VERIFICACIÓN

Pk2jmMURSWMFXCU9VKGJRQ2Q7H5BP3

PÁG. 341/2713



**INCIDENCIAS****INCIDENCIA DESCRIPCIÓN**

INCIDENCIA	DESCRIPCIÓN
	Ganadera:0 Recinto:04-099-049-00068-00001 Cultivo:62000 PASTOS PERMANENTES DE 5 O MAS AÑOS-SIN VARIEDAD Secano Carga Ganadera:0
	Recinto:04-099-049-00070-00001 Cultivo:62000 PASTOS PERMANENTES DE 5 O MAS AÑOS-SIN VARIEDAD Secano Carga Ganadera:0
	Recinto:04-099-049-00081-00004 Cultivo:62000 PASTOS PERMANENTES DE 5 O MAS AÑOS-SIN VARIEDAD Secano Carga Ganadera:0
	Recinto:04-099-049-00081-00005 Cultivo:63000 PASTOS DE MENOS DE 5 AÑOS-SIN VARIEDAD Secano Carga Ganadera:0
86120	Para explotaciones de pastos permanentes ubicadas en espacios protegidos la carga ganadera mínima será 0,1 UGM/ha. Recinto:04-099-038-00025-00016 Cultivo:62000 PASTOS PERMANENTES DE 5 O MAS AÑOS-SIN VARIEDAD Secano Carga Ganadera:0
	Recinto:04-099-038-00025-00020 Cultivo:62000 PASTOS PERMANENTES DE 5 O MAS AÑOS-SIN VARIEDAD Secano Carga Ganadera:0
	Recinto:04-099-038-00025-00033 Cultivo:63000 PASTOS DE MENOS DE 5 AÑOS-SIN VARIEDAD Secano Carga Ganadera:0
	Recinto:04-099-038-00025-00043 Cultivo:62000 PASTOS PERMANENTES DE 5 O MAS AÑOS-SIN VARIEDAD Secano Carga Ganadera:0
	Recinto:04-099-038-00025-00045 Cultivo:62000 PASTOS PERMANENTES DE 5 O MAS AÑOS-SIN VARIEDAD Secano Carga Ganadera:0
	Recinto:04-099-038-00025-00046 Cultivo:62000 PASTOS PERMANENTES DE 5 O MAS AÑOS-SIN VARIEDAD Secano Carga Ganadera:0
86121	Recinto superficie forrajera que no realiza la actividad de producción de pastoreo. Recinto:04-099-016-00131-00001 Cultivo:62000 PASTOS PERMANENTES DE 5 O MAS AÑOS-SIN VARIEDAD Secano Actividad Agraria del recinto:2
	Recinto:04-099-016-00198-00001 Cultivo:62000 PASTOS PERMANENTES DE 5 O MAS AÑOS-SIN VARIEDAD Secano Actividad Agraria del recinto:2
	Recinto:04-099-038-00017-00002 Cultivo:63000 PASTOS DE MENOS DE 5 AÑOS-SIN VARIEDAD Secano Actividad Agraria del recinto:2
	Recinto:04-099-038-00025-00006 Cultivo:62000 PASTOS PERMANENTES DE 5 O MAS AÑOS-SIN VARIEDAD Secano Actividad Agraria del recinto:2
	Recinto:04-099-038-00025-00016 Cultivo:62000 PASTOS PERMANENTES DE 5 O MAS AÑOS-SIN VARIEDAD Secano Actividad Agraria del recinto:2
	Recinto:04-099-038-00025-00020 Cultivo:62000 PASTOS PERMANENTES DE 5 O MAS AÑOS-SIN VARIEDAD Secano Actividad Agraria del recinto:2
	Recinto:04-099-038-00025-00027 Cultivo:63000 PASTOS DE MENOS DE 5 AÑOS-SIN VARIEDAD Secano Actividad Agraria del recinto:2
	Recinto:04-099-038-00025-00030 Cultivo:63000 PASTOS DE MENOS DE 5 AÑOS-SIN VARIEDAD Secano Actividad Agraria del recinto:2
	Recinto:04-099-038-00025-00031 Cultivo:63000 PASTOS DE MENOS DE 5 AÑOS-SIN VARIEDAD Secano Actividad Agraria del recinto:2
	Recinto:04-099-038-00025-00032 Cultivo:63000 PASTOS DE MENOS DE 5 AÑOS-SIN VARIEDAD Secano Actividad Agraria del recinto:2
	Recinto:04-099-038-00025-00033 Cultivo:63000 PASTOS DE MENOS DE 5 AÑOS-SIN VARIEDAD Secano Actividad Agraria del recinto:2
	Recinto:04-099-038-00025-00036 Cultivo:63000 PASTOS DE MENOS DE 5 AÑOS-SIN VARIEDAD Secano Actividad Agraria del recinto:2
	Recinto:04-099-038-00025-00037 Cultivo:63000 PASTOS DE MENOS DE 5 AÑOS-SIN VARIEDAD Secano Actividad Agraria del recinto:2
	Recinto:04-099-038-00025-00038 Cultivo:63000 PASTOS DE MENOS DE 5 AÑOS-SIN VARIEDAD Secano Actividad Agraria del recinto:2
	Recinto:04-099-038-00025-00043 Cultivo:62000 PASTOS PERMANENTES DE 5 O MAS AÑOS-SIN VARIEDAD Secano Actividad Agraria del recinto:2
	Recinto:04-099-038-00025-00045 Cultivo:62000 PASTOS PERMANENTES DE 5 O MAS AÑOS-SIN VARIEDAD Secano Actividad Agraria del recinto:2
	Recinto:04-099-038-00025-00046 Cultivo:62000 PASTOS PERMANENTES DE 5 O MAS AÑOS-SIN VARIEDAD Secano Actividad Agraria del recinto:2
	Recinto:04-099-038-00025-00047 Cultivo:62000 PASTOS PERMANENTES DE 5 O MAS AÑOS-SIN VARIEDAD Secano Actividad Agraria del recinto:2
	Recinto:04-099-038-00025-00050 Cultivo:62000 PASTOS PERMANENTES DE 5 O MAS AÑOS-SIN VARIEDAD Secano Actividad Agraria del recinto:2
	Recinto:04-099-038-00065-00018 Cultivo:63000 PASTOS DE MENOS DE 5 AÑOS-SIN VARIEDAD Secano Actividad Agraria del recinto:2
	Recinto:04-099-049-00062-00006 Cultivo:63000 PASTOS DE MENOS DE 5 AÑOS-SIN VARIEDAD Secano Actividad Agraria del recinto:2
	Recinto:04-099-049-00062-00007 Cultivo:62000 PASTOS PERMANENTES DE 5 O MAS AÑOS-SIN VARIEDAD Secano Actividad Agraria del recinto:2

(1) Con incidencias que retienen pago o deniegan el expediente.

(2) Se calcula sobre superficie declarada admisible.

(3) Aplicación del artículo 16 bis del RD 147/2023.

(4) Expediente con algunos recintos de pastos permanentes ubicados en espacios protegidos donde la carga ganadera mínima será 0,1 UGM/ha.

Puede verificar la integridad de una copia de este documento mediante la lectura del código QR adjunto o mediante el acceso a la dirección <https://ws050.juntadeandalucia.es/verificarFirma> indicando el código de VERIFICACIÓN

FIRMADO POR

RAQUEL MARIA ESPIN CRESPO

29/01/2025

VERIFICACIÓN

Pk2jmMURSWMFXCU9VKGJRQ2Q7H5BP3

PÁG. 342/2713



**INCIDENCIAS****INCIDENCIA DESCRIPCIÓN**

	Recinto:04-099-049-00062-00009 Cultivo:62000 PASTOS PERMANENTES DE 5 O MAS AÑOS-SIN VARIEDAD Secano Actividad Agraria del recinto:2
	Recinto:04-099-049-00068-00001 Cultivo:62000 PASTOS PERMANENTES DE 5 O MAS AÑOS-SIN VARIEDAD Secano Actividad Agraria del recinto:2
	Recinto:04-099-049-00070-00001 Cultivo:62000 PASTOS PERMANENTES DE 5 O MAS AÑOS-SIN VARIEDAD Secano Actividad Agraria del recinto:2
	Recinto:04-099-049-00081-00004 Cultivo:62000 PASTOS PERMANENTES DE 5 O MAS AÑOS-SIN VARIEDAD Secano Actividad Agraria del recinto:2
	Recinto:04-099-049-00081-00005 Cultivo:63000 PASTOS DE MENOS DE 5 AÑOS-SIN VARIEDAD Secano Actividad Agraria del recinto:2
86122	Recinto superficie forrajera que realiza la actividad de producción de pastoreo y no declara el o los códigos del Registro de Explotaciones Ganaderas de Andalucía, REGA. Recinto:04-099-016-00131-00001 Cultivo:62000 PASTOS PERMANENTES DE 5 O MAS AÑOS-SIN VARIEDAD Secano Recinto:04-099-016-00198-00001 Cultivo:62000 PASTOS PERMANENTES DE 5 O MAS AÑOS-SIN VARIEDAD Secano Recinto:04-099-038-00017-00002 Cultivo:63000 PASTOS DE MENOS DE 5 AÑOS-SIN VARIEDAD Secano Recinto:04-099-038-00025-00006 Cultivo:62000 PASTOS PERMANENTES DE 5 O MAS AÑOS-SIN VARIEDAD Secano Recinto:04-099-038-00025-00016 Cultivo:62000 PASTOS PERMANENTES DE 5 O MAS AÑOS-SIN VARIEDAD Secano Recinto:04-099-038-00025-00020 Cultivo:62000 PASTOS PERMANENTES DE 5 O MAS AÑOS-SIN VARIEDAD Secano Recinto:04-099-038-00025-00027 Cultivo:63000 PASTOS DE MENOS DE 5 AÑOS-SIN VARIEDAD Secano Recinto:04-099-038-00025-00030 Cultivo:63000 PASTOS DE MENOS DE 5 AÑOS-SIN VARIEDAD Secano Recinto:04-099-038-00025-00031 Cultivo:63000 PASTOS DE MENOS DE 5 AÑOS-SIN VARIEDAD Secano Recinto:04-099-038-00025-00032 Cultivo:63000 PASTOS DE MENOS DE 5 AÑOS-SIN VARIEDAD Secano Recinto:04-099-038-00025-00033 Cultivo:63000 PASTOS DE MENOS DE 5 AÑOS-SIN VARIEDAD Secano Recinto:04-099-038-00025-00036 Cultivo:63000 PASTOS DE MENOS DE 5 AÑOS-SIN VARIEDAD Secano Recinto:04-099-038-00025-00037 Cultivo:63000 PASTOS DE MENOS DE 5 AÑOS-SIN VARIEDAD Secano Recinto:04-099-038-00025-00038 Cultivo:63000 PASTOS DE MENOS DE 5 AÑOS-SIN VARIEDAD Secano Recinto:04-099-038-00025-00043 Cultivo:62000 PASTOS PERMANENTES DE 5 O MAS AÑOS-SIN VARIEDAD Secano Recinto:04-099-038-00025-00045 Cultivo:62000 PASTOS PERMANENTES DE 5 O MAS AÑOS-SIN VARIEDAD Secano Recinto:04-099-038-00025-00046 Cultivo:62000 PASTOS PERMANENTES DE 5 O MAS AÑOS-SIN VARIEDAD Secano Recinto:04-099-038-00025-00047 Cultivo:62000 PASTOS PERMANENTES DE 5 O MAS AÑOS-SIN VARIEDAD Secano Recinto:04-099-038-00025-00050 Cultivo:62000 PASTOS PERMANENTES DE 5 O MAS AÑOS-SIN VARIEDAD Secano Recinto:04-099-038-00065-00018 Cultivo:63000 PASTOS DE MENOS DE 5 AÑOS-SIN VARIEDAD Secano Recinto:04-099-049-00062-00006 Cultivo:63000 PASTOS DE MENOS DE 5 AÑOS-SIN VARIEDAD Secano Recinto:04-099-049-00062-00007 Cultivo:62000 PASTOS PERMANENTES DE 5 O MAS AÑOS-SIN VARIEDAD Secano Recinto:04-099-049-00062-00009 Cultivo:62000 PASTOS PERMANENTES DE 5 O MAS AÑOS-SIN VARIEDAD Secano Recinto:04-099-049-00068-00001 Cultivo:62000 PASTOS PERMANENTES DE 5 O MAS AÑOS-SIN VARIEDAD Secano Recinto:04-099-049-00070-00001 Cultivo:62000 PASTOS PERMANENTES DE 5 O MAS AÑOS-SIN VARIEDAD Secano Recinto:04-099-049-00081-00004 Cultivo:62000 PASTOS PERMANENTES DE 5 O MAS AÑOS-SIN VARIEDAD Secano Recinto:04-099-049-00081-00005 Cultivo:63000 PASTOS DE MENOS DE 5 AÑOS-SIN VARIEDAD Secano
86124	Recinto de forrajera para Cálculo de Carga Ganadera que No pertenece a Explotación. Recinto:04-099-016-00131-00001 Cultivo:62000 PASTOS PERMANENTES DE 5 O MAS AÑOS-SIN VARIEDAD Secano Recinto:04-099-016-00198-00001 Cultivo:62000 PASTOS PERMANENTES DE 5 O MAS AÑOS-SIN VARIEDAD Secano Recinto:04-099-038-00017-00002 Cultivo:63000 PASTOS DE MENOS DE 5 AÑOS-SIN VARIEDAD Secano Recinto:04-099-038-00025-00006 Cultivo:62000 PASTOS PERMANENTES DE 5 O MAS AÑOS-SIN VARIEDAD Secano Recinto:04-099-038-00025-00016 Cultivo:62000 PASTOS PERMANENTES DE 5 O MAS AÑOS-SIN VARIEDAD Secano Recinto:04-099-038-00025-00020 Cultivo:62000 PASTOS PERMANENTES DE 5 O MAS AÑOS-SIN VARIEDAD Secano Recinto:04-099-038-00025-00027 Cultivo:63000 PASTOS DE MENOS DE 5 AÑOS-SIN VARIEDAD Secano Recinto:04-099-038-00025-00030 Cultivo:63000 PASTOS DE MENOS DE 5 AÑOS-SIN VARIEDAD Secano Recinto:04-099-038-00025-00031 Cultivo:63000 PASTOS DE MENOS DE 5 AÑOS-SIN VARIEDAD Secano Recinto:04-099-038-00025-00032 Cultivo:63000 PASTOS DE MENOS DE 5 AÑOS-SIN VARIEDAD Secano Recinto:04-099-038-00025-00033 Cultivo:63000 PASTOS DE MENOS DE 5 AÑOS-SIN VARIEDAD Secano Recinto:04-099-038-00025-00036 Cultivo:63000 PASTOS DE MENOS DE 5 AÑOS-SIN VARIEDAD Secano Recinto:04-099-038-00025-00037 Cultivo:63000 PASTOS DE MENOS DE 5 AÑOS-SIN VARIEDAD Secano Recinto:04-099-038-00025-00038 Cultivo:63000 PASTOS DE MENOS DE 5 AÑOS-SIN VARIEDAD Secano Recinto:04-099-038-00025-00043 Cultivo:62000 PASTOS PERMANENTES DE 5 O MAS AÑOS-SIN VARIEDAD Secano Recinto:04-099-038-00025-00045 Cultivo:62000 PASTOS PERMANENTES DE 5 O MAS AÑOS-SIN VARIEDAD Secano Recinto:04-099-038-00025-00046 Cultivo:62000 PASTOS PERMANENTES DE 5 O MAS AÑOS-SIN VARIEDAD Secano Recinto:04-099-038-00025-00047 Cultivo:62000 PASTOS PERMANENTES DE 5 O MAS AÑOS-SIN VARIEDAD Secano Recinto:04-099-038-00025-00050 Cultivo:62000 PASTOS PERMANENTES DE 5 O MAS AÑOS-SIN VARIEDAD Secano

(1) Con incidencias que retienen pago o deniegan el expediente.

(2) Se calcula sobre superficie declarada admisible.

(3) Aplicación del artículo 16 bis del RD 147/2023.

(4) Expediente con algunos recintos de pastos permanentes ubicados en espacios protegidos donde la carga ganadera mínima será 0,1 UGM/ha.

Puede verificar la integridad de una copia de este documento mediante la lectura del código QR adjunto o mediante el acceso a la dirección <https://ws050.juntadeandalucia.es/verificarFirma> indicando el código de VERIFICACIÓN

FIRMADO POR

RAQUEL MARIA ESPIN CRESPO

29/01/2025

VERIFICACIÓN

Pk2jmMURSWMFXCU9VKGJRQ2Q7H5BP3

PÁG. 343/2713





INCIDENCIAS

INCIDENCIA DESCRIPCIÓN

- Recinto:04-099-038-00065-00018 Cultivo:63000 PASTOS DE MENOS DE 5 AÑOS-SIN VARIEDAD Secano
- Recinto:04-099-049-00062-00006 Cultivo:63000 PASTOS DE MENOS DE 5 AÑOS-SIN VARIEDAD Secano
- Recinto:04-099-049-00062-00007 Cultivo:62000 PASTOS PERMANENTES DE 5 O MAS AÑOS-SIN VARIEDAD Secano
- Recinto:04-099-049-00062-00009 Cultivo:62000 PASTOS PERMANENTES DE 5 O MAS AÑOS-SIN VARIEDAD Secano
- Recinto:04-099-049-00068-00001 Cultivo:62000 PASTOS PERMANENTES DE 5 O MAS AÑOS-SIN VARIEDAD Secano
- Recinto:04-099-049-00070-00001 Cultivo:62000 PASTOS PERMANENTES DE 5 O MAS AÑOS-SIN VARIEDAD Secano
- Recinto:04-099-049-00081-00004 Cultivo:62000 PASTOS PERMANENTES DE 5 O MAS AÑOS-SIN VARIEDAD Secano
- Recinto:04-099-049-00081-00005 Cultivo:63000 PASTOS DE MENOS DE 5 AÑOS-SIN VARIEDAD Secano

Datos considerados para el Cálculo de la Carga Ganadera del expediente

Superficie determinada para Cálculo Carga Ganadera: 0,00 ha
Carga Ganadera del Expediente: 0,00 ugm/ha

Incidenias de carga ganadera

INCIDENCIA DESCRIPCIÓN

- 224 Superficie neta de cruce en un recinto en una misma solicitud supera superficie admisible que SIGPAC establece para él.
 Recinto:04-099-049-00071-00006 Cultivo:62000 PASTOS PERMANENTES DE 5 O MAS AÑOS-SIN VARIEDAD Secano Superficie admisible de pastos del recinto según SIGPAC.:278 Suma de superficies de cruce netas declaradas para este recinto por el solicitante.:314 Exceso de superficie (Hectáreas):0,19
 Recinto:04-099-049-00062-00010 Cultivo:62000 PASTOS PERMANENTES DE 5 O MAS AÑOS-SIN VARIEDAD Secano Superficie admisible de pastos del recinto según SIGPAC.:184 Suma de superficies de cruce netas declaradas para este recinto por el solicitante.:211 Exceso de superficie (Hectáreas):0,03
 Recinto:04-099-049-00081-00002 Cultivo:62000 PASTOS PERMANENTES DE 5 O MAS AÑOS-SIN VARIEDAD Secano Superficie admisible de pastos del recinto según SIGPAC.:312 Suma de superficies de cruce netas declaradas para este recinto por el solicitante.:358 Exceso de superficie (Hectáreas):0,07
 Recinto:04-099-049-00190-00001 Cultivo:62000 PASTOS PERMANENTES DE 5 O MAS AÑOS-SIN VARIEDAD Secano Superficie admisible de pastos del recinto según SIGPAC.:294 Suma de superficies de cruce netas declaradas para este recinto por el solicitante.:341 Exceso de superficie (Hectáreas):0,04
- 452 Actividad agraria declarada en un recinto no compatible con el uso PA, PR o PS asignado en SIGPAC para ese recinto.
 Recinto:04-099-038-00065-00018 Cultivo:63000 PASTOS DE MENOS DE 5 AÑOS-SIN VARIEDAD Secano USO ASIGNADO EN SIGPAC:PS
 Recinto:04-099-038-00025-00016 Cultivo:62000 PASTOS PERMANENTES DE 5 O MAS AÑOS-SIN VARIEDAD Secano USO ASIGNADO EN SIGPAC:PR
 Recinto:04-099-038-00025-00006 Cultivo:62000 PASTOS PERMANENTES DE 5 O MAS AÑOS-SIN VARIEDAD Secano USO ASIGNADO EN SIGPAC:PR
 Recinto:04-099-038-00025-00020 Cultivo:62000 PASTOS PERMANENTES DE 5 O MAS AÑOS-SIN VARIEDAD Secano USO ASIGNADO EN SIGPAC:PR
 Recinto:04-099-038-00025-00043 Cultivo:62000 PASTOS PERMANENTES DE 5 O MAS AÑOS-SIN VARIEDAD Secano USO ASIGNADO EN SIGPAC:PR
 Recinto:04-099-038-00025-00046 Cultivo:62000 PASTOS PERMANENTES DE 5 O MAS AÑOS-SIN VARIEDAD Secano USO ASIGNADO EN SIGPAC:PR
 Recinto:04-099-038-00025-00045 Cultivo:62000 PASTOS PERMANENTES DE 5 O MAS AÑOS-SIN VARIEDAD Secano USO ASIGNADO EN SIGPAC:PR
 Recinto:04-099-038-00065-00005 Cultivo:62000 PASTOS PERMANENTES DE 5 O MAS AÑOS-SIN VARIEDAD Secano USO ASIGNADO EN SIGPAC:PR
 Recinto:04-099-049-00062-00007 Cultivo:62000 PASTOS PERMANENTES DE 5 O MAS AÑOS-SIN VARIEDAD Secano USO ASIGNADO EN SIGPAC:PR
 Recinto:04-099-049-00062-00009 Cultivo:62000 PASTOS PERMANENTES DE 5 O MAS AÑOS-SIN VARIEDAD Secano USO ASIGNADO EN SIGPAC:PR
 Recinto:04-099-049-00062-00006 Cultivo:63000 PASTOS DE MENOS DE 5 AÑOS-SIN VARIEDAD Secano USO ASIGNADO EN SIGPAC:PS
 Recinto:04-099-049-00081-00004 Cultivo:62000 PASTOS PERMANENTES DE 5 O MAS AÑOS-SIN VARIEDAD Secano USO ASIGNADO EN SIGPAC:PR
 Recinto:04-099-016-00198-00004 Cultivo:62000 PASTOS PERMANENTES DE 5 O MAS AÑOS-SIN VARIEDAD Secano USO ASIGNADO EN SIGPAC:PR
 Recinto:04-099-016-00198-00003 Cultivo:62000 PASTOS PERMANENTES DE 5 O MAS AÑOS-SIN VARIEDAD Secano USO ASIGNADO EN SIGPAC:PR
 Recinto:04-099-049-00071-00003 Cultivo:62000 PASTOS PERMANENTES DE 5 O MAS AÑOS-SIN VARIEDAD Secano USO ASIGNADO EN SIGPAC:PR
 Recinto:04-099-049-00061-00002 Cultivo:62000 PASTOS PERMANENTES DE 5 O MAS AÑOS-SIN VARIEDAD Secano USO ASIGNADO EN SIGPAC:PR

(1) Con incidencias que retienen pago o deniegan el expediente.
 (2) Se calcula sobre superficie declarada admisible.
 (3) Aplicación del artículo 16 bis del RD 147/2023.
 (4) Expediente con algunos recintos de pastos permanentes ubicados en espacios protegidos donde la carga ganadera mínima será 0,1 UGM/ha.

Puede verificar la integridad de una copia de este documento mediante la lectura del código QR adjunto o mediante el acceso a la dirección <https://ws050.juntadeandalucia.es/verificarFirma> indicando el código de VERIFICACIÓN

FIRMADO POR	RAQUEL MARIA ESPIN CRESPO	29/01/2025
VERIFICACIÓN	Pk2jmMURSWMFXCU9VKGJQRQ2Q7H5BP3	PÁG. 344/2713





	Recinto:04-099-049-00068-00001	Cultivo:62000	PASTOS PERMANENTES DE 5 O MAS AÑOS-SIN VARIEDAD	Secano	USO ASIGNADO EN SIGPAC:PR
	Recinto:04-099-016-00131-00001	Cultivo:62000	PASTOS PERMANENTES DE 5 O MAS AÑOS-SIN VARIEDAD	Secano	USO ASIGNADO EN SIGPAC:PR
	Recinto:04-099-049-00070-00001	Cultivo:62000	PASTOS PERMANENTES DE 5 O MAS AÑOS-SIN VARIEDAD	Secano	USO ASIGNADO EN SIGPAC:PR
	Recinto:04-099-016-00198-00001	Cultivo:62000	PASTOS PERMANENTES DE 5 O MAS AÑOS-SIN VARIEDAD	Secano	USO ASIGNADO EN SIGPAC:PR
	Recinto:04-099-016-00131-00002	Cultivo:62000	PASTOS PERMANENTES DE 5 O MAS AÑOS-SIN VARIEDAD	Secano	USO ASIGNADO EN SIGPAC:PR
	Recinto:04-099-038-00025-00050	Cultivo:62000	PASTOS PERMANENTES DE 5 O MAS AÑOS-SIN VARIEDAD	Secano	USO ASIGNADO EN SIGPAC:PS
	Recinto:04-099-038-00025-00047	Cultivo:62000	PASTOS PERMANENTES DE 5 O MAS AÑOS-SIN VARIEDAD	Secano	USO ASIGNADO EN SIGPAC:PR
3795	Recinto declarado con una situación de riesgo de abandono.				
	Recinto:04-099-049-00070-00002	Cultivo: -			
8227	Control por Monitorización sin respuesta por parte del productor y, por tanto, sin Juicio Experto de campo.				
	Recinto:04-099-049-00081-00005	Cultivo:63000	PASTOS DE MENOS DE 5 AÑOS-SIN VARIEDAD		
86122	Recinto superficie forrajera que realiza la actividad de producción de pastoreo y no declara el o los códigos del Registro de Explotaciones Ganaderas de Andalucía, REGA.				
	Recinto:04-099-038-00065-00018	Cultivo:63000	PASTOS DE MENOS DE 5 AÑOS-SIN VARIEDAD	Secano	
	Recinto:04-099-038-00025-00030	Cultivo:63000	PASTOS DE MENOS DE 5 AÑOS-SIN VARIEDAD	Secano	
	Recinto:04-099-038-00025-00016	Cultivo:62000	PASTOS PERMANENTES DE 5 O MAS AÑOS-SIN VARIEDAD	Secano	
	Recinto:04-099-038-00025-00027	Cultivo:63000	PASTOS DE MENOS DE 5 AÑOS-SIN VARIEDAD	Secano	
	Recinto:04-099-038-00025-00006	Cultivo:62000	PASTOS PERMANENTES DE 5 O MAS AÑOS-SIN VARIEDAD	Secano	
	Recinto:04-099-038-00025-00032	Cultivo:63000	PASTOS DE MENOS DE 5 AÑOS-SIN VARIEDAD	Secano	
	Recinto:04-099-038-00025-00031	Cultivo:63000	PASTOS DE MENOS DE 5 AÑOS-SIN VARIEDAD	Secano	
	Recinto:04-099-038-00025-00020	Cultivo:62000	PASTOS PERMANENTES DE 5 O MAS AÑOS-SIN VARIEDAD	Secano	
	Recinto:04-099-038-00025-00033	Cultivo:63000	PASTOS DE MENOS DE 5 AÑOS-SIN VARIEDAD	Secano	
	Recinto:04-099-038-00025-00043	Cultivo:62000	PASTOS PERMANENTES DE 5 O MAS AÑOS-SIN VARIEDAD	Secano	
	Recinto:04-099-038-00025-00046	Cultivo:62000	PASTOS PERMANENTES DE 5 O MAS AÑOS-SIN VARIEDAD	Secano	
	Recinto:04-099-038-00025-00045	Cultivo:62000	PASTOS PERMANENTES DE 5 O MAS AÑOS-SIN VARIEDAD	Secano	
	Recinto:04-099-038-00025-00037	Cultivo:63000	PASTOS DE MENOS DE 5 AÑOS-SIN VARIEDAD	Secano	
	Recinto:04-099-038-00025-00036	Cultivo:63000	PASTOS DE MENOS DE 5 AÑOS-SIN VARIEDAD	Secano	
	Recinto:04-099-038-00025-00038	Cultivo:63000	PASTOS DE MENOS DE 5 AÑOS-SIN VARIEDAD	Secano	
	Recinto:04-099-049-00062-00007	Cultivo:62000	PASTOS PERMANENTES DE 5 O MAS AÑOS-SIN VARIEDAD	Secano	
	Recinto:04-099-049-00081-00005	Cultivo:63000	PASTOS DE MENOS DE 5 AÑOS-SIN VARIEDAD	Secano	
	Recinto:04-099-049-00062-00009	Cultivo:62000	PASTOS PERMANENTES DE 5 O MAS AÑOS-SIN VARIEDAD	Secano	
	Recinto:04-099-049-00062-00006	Cultivo:63000	PASTOS DE MENOS DE 5 AÑOS-SIN VARIEDAD	Secano	
	Recinto:04-099-049-00081-00004	Cultivo:62000	PASTOS PERMANENTES DE 5 O MAS AÑOS-SIN VARIEDAD	Secano	
	Recinto:04-099-049-00068-00001	Cultivo:62000	PASTOS PERMANENTES DE 5 O MAS AÑOS-SIN VARIEDAD	Secano	
	Recinto:04-099-016-00131-00001	Cultivo:62000	PASTOS PERMANENTES DE 5 O MAS AÑOS-SIN VARIEDAD	Secano	
	Recinto:04-099-049-00070-00001	Cultivo:62000	PASTOS PERMANENTES DE 5 O MAS AÑOS-SIN VARIEDAD	Secano	
	Recinto:04-099-016-00198-00001	Cultivo:62000	PASTOS PERMANENTES DE 5 O MAS AÑOS-SIN VARIEDAD	Secano	
	Recinto:04-099-038-00017-00002	Cultivo:63000	PASTOS DE MENOS DE 5 AÑOS-SIN VARIEDAD	Secano	
	Recinto:04-099-038-00017-00002	Cultivo:63000	PASTOS DE MENOS DE 5 AÑOS-SIN VARIEDAD	Secano	
	Recinto:04-099-038-00025-00050	Cultivo:62000	PASTOS PERMANENTES DE 5 O MAS AÑOS-SIN VARIEDAD	Secano	
	Recinto:04-099-038-00025-00047	Cultivo:62000	PASTOS PERMANENTES DE 5 O MAS AÑOS-SIN VARIEDAD	Secano	
86124	Recinto de forrajera para Cálculo de Carga Ganadera que No pertenece a Explotación.				
	Recinto:04-099-038-00065-00018	Cultivo:63000	PASTOS DE MENOS DE 5 AÑOS-SIN VARIEDAD	Secano	
	Recinto:04-099-038-00025-00030	Cultivo:63000	PASTOS DE MENOS DE 5 AÑOS-SIN VARIEDAD	Secano	
	Recinto:04-099-038-00025-00016	Cultivo:62000	PASTOS PERMANENTES DE 5 O MAS AÑOS-SIN VARIEDAD	Secano	
	Recinto:04-099-038-00025-00027	Cultivo:63000	PASTOS DE MENOS DE 5 AÑOS-SIN VARIEDAD	Secano	
	Recinto:04-099-038-00025-00006	Cultivo:62000	PASTOS PERMANENTES DE 5 O MAS AÑOS-SIN VARIEDAD	Secano	
	Recinto:04-099-038-00025-00032	Cultivo:63000	PASTOS DE MENOS DE 5 AÑOS-SIN VARIEDAD	Secano	
	Recinto:04-099-038-00025-00031	Cultivo:63000	PASTOS DE MENOS DE 5 AÑOS-SIN VARIEDAD	Secano	
	Recinto:04-099-038-00025-00020	Cultivo:62000	PASTOS PERMANENTES DE 5 O MAS AÑOS-SIN VARIEDAD	Secano	
	Recinto:04-099-038-00025-00033	Cultivo:63000	PASTOS DE MENOS DE 5 AÑOS-SIN VARIEDAD	Secano	
	Recinto:04-099-038-00025-00043	Cultivo:62000	PASTOS PERMANENTES DE 5 O MAS AÑOS-SIN VARIEDAD	Secano	
	Recinto:04-099-038-00025-00046	Cultivo:62000	PASTOS PERMANENTES DE 5 O MAS AÑOS-SIN VARIEDAD	Secano	
	Recinto:04-099-038-00025-00045	Cultivo:62000	PASTOS PERMANENTES DE 5 O MAS AÑOS-SIN VARIEDAD	Secano	
	Recinto:04-099-038-00025-00037	Cultivo:63000	PASTOS DE MENOS DE 5 AÑOS-SIN VARIEDAD	Secano	

(1) Con incidencias que retienen pago o deniegan el expediente.

(2) Se calcula sobre superficie declarada admisible.

(3) Aplicación del artículo 16 bis del RD 147/2023.

(4) Expediente con algunos recintos de pastos permanentes ubicados en espacios protegidos donde la carga ganadera mínima será 0,1 UGM/ha.

Puede verificar la integridad de una copia de este documento mediante la lectura del código QR adjunto o mediante el acceso a la dirección <https://ws050.juntadeandalucia.es/verificarFirma> indicando el código de VERIFICACIÓN

FIRMADO POR	RAQUEL MARIA ESPIN CRESPO	29/01/2025	
VERIFICACIÓN	Pk2jmMURSWMFXCU9VKGJQRQ2Q7H5BP3	PÁG. 345/2713	



	Recinto:04-099-038-00025-00036	Cultivo:63000	PASTOS DE MENOS DE 5 AÑOS-SIN VARIEDAD	Secano
	Recinto:04-099-038-00025-00038	Cultivo:63000	PASTOS DE MENOS DE 5 AÑOS-SIN VARIEDAD	Secano
	Recinto:04-099-049-00062-00007	Cultivo:62000	PASTOS PERMANENTES DE 5 O MAS AÑOS-SIN VARIEDAD	Secano
	Recinto:04-099-049-00081-00005	Cultivo:63000	PASTOS DE MENOS DE 5 AÑOS-SIN VARIEDAD	Secano
	Recinto:04-099-049-00062-00009	Cultivo:62000	PASTOS PERMANENTES DE 5 O MAS AÑOS-SIN VARIEDAD	Secano
	Recinto:04-099-049-00062-00006	Cultivo:63000	PASTOS DE MENOS DE 5 AÑOS-SIN VARIEDAD	Secano
	Recinto:04-099-049-00081-00004	Cultivo:62000	PASTOS PERMANENTES DE 5 O MAS AÑOS-SIN VARIEDAD	Secano
	Recinto:04-099-049-00068-00001	Cultivo:62000	PASTOS PERMANENTES DE 5 O MAS AÑOS-SIN VARIEDAD	Secano
	Recinto:04-099-016-00131-00001	Cultivo:62000	PASTOS PERMANENTES DE 5 O MAS AÑOS-SIN VARIEDAD	Secano
	Recinto:04-099-049-00070-00001	Cultivo:62000	PASTOS PERMANENTES DE 5 O MAS AÑOS-SIN VARIEDAD	Secano
	Recinto:04-099-016-00198-00001	Cultivo:62000	PASTOS PERMANENTES DE 5 O MAS AÑOS-SIN VARIEDAD	Secano
	Recinto:04-099-038-00017-00002	Cultivo:63000	PASTOS DE MENOS DE 5 AÑOS-SIN VARIEDAD	Secano
	Recinto:04-099-038-00017-00002	Cultivo:63000	PASTOS DE MENOS DE 5 AÑOS-SIN VARIEDAD	Secano
	Recinto:04-099-038-00025-00050	Cultivo:62000	PASTOS PERMANENTES DE 5 O MAS AÑOS-SIN VARIEDAD	Secano
	Recinto:04-099-038-00025-00047	Cultivo:62000	PASTOS PERMANENTES DE 5 O MAS AÑOS-SIN VARIEDAD	Secano
86128	Recinto de Forrajes que no ha contabilizado para Carga Ganadera por no tener una explotación válida para el cálculo de la Carga Ganadera			
	Recinto:04-099-038-00065-00018	Cultivo:63	PASTOS DE MENOS DE 5 AÑOS-	
	Recinto:04-099-038-00025-00030	Cultivo:63	PASTOS DE MENOS DE 5 AÑOS-	
	Recinto:04-099-038-00025-00016	Cultivo:62	PASTOS PERMANENTES DE 5 O MAS AÑOS-	
	Recinto:04-099-038-00025-00027	Cultivo:63	PASTOS DE MENOS DE 5 AÑOS-	
	Recinto:04-099-038-00025-00006	Cultivo:62	PASTOS PERMANENTES DE 5 O MAS AÑOS-	
	Recinto:04-099-038-00025-00032	Cultivo:63	PASTOS DE MENOS DE 5 AÑOS-	
	Recinto:04-099-038-00025-00031	Cultivo:63	PASTOS DE MENOS DE 5 AÑOS-	
	Recinto:04-099-038-00025-00020	Cultivo:62	PASTOS PERMANENTES DE 5 O MAS AÑOS-	
	Recinto:04-099-038-00025-00033	Cultivo:63	PASTOS DE MENOS DE 5 AÑOS-	
	Recinto:04-099-038-00025-00043	Cultivo:62	PASTOS PERMANENTES DE 5 O MAS AÑOS-	
	Recinto:04-099-038-00025-00046	Cultivo:62	PASTOS PERMANENTES DE 5 O MAS AÑOS-	
	Recinto:04-099-038-00025-00045	Cultivo:62	PASTOS PERMANENTES DE 5 O MAS AÑOS-	
	Recinto:04-099-038-00025-00037	Cultivo:63	PASTOS DE MENOS DE 5 AÑOS-	
	Recinto:04-099-038-00065-00005	Cultivo:62	PASTOS PERMANENTES DE 5 O MAS AÑOS-	
	Recinto:04-099-038-00025-00036	Cultivo:63	PASTOS DE MENOS DE 5 AÑOS-	
	Recinto:04-099-038-00025-00038	Cultivo:63	PASTOS DE MENOS DE 5 AÑOS-	
	Recinto:04-099-049-00062-00007	Cultivo:62	PASTOS PERMANENTES DE 5 O MAS AÑOS-	
	Recinto:04-099-049-00081-00005	Cultivo:63	PASTOS DE MENOS DE 5 AÑOS-	
	Recinto:04-099-049-00062-00009	Cultivo:62	PASTOS PERMANENTES DE 5 O MAS AÑOS-	
	Recinto:04-099-049-00062-00006	Cultivo:63	PASTOS DE MENOS DE 5 AÑOS-	
	Recinto:04-099-049-00081-00004	Cultivo:62	PASTOS PERMANENTES DE 5 O MAS AÑOS-	
	Recinto:04-099-016-00198-00004	Cultivo:62	PASTOS PERMANENTES DE 5 O MAS AÑOS-	
	Recinto:04-099-016-00198-00003	Cultivo:62	PASTOS PERMANENTES DE 5 O MAS AÑOS-	
	Recinto:04-099-049-00071-00003	Cultivo:62	PASTOS PERMANENTES DE 5 O MAS AÑOS-	
	Recinto:04-099-049-00061-00002	Cultivo:62	PASTOS PERMANENTES DE 5 O MAS AÑOS-	
	Recinto:04-099-049-00068-00001	Cultivo:62	PASTOS PERMANENTES DE 5 O MAS AÑOS-	
	Recinto:04-099-016-00131-00001	Cultivo:62	PASTOS PERMANENTES DE 5 O MAS AÑOS-	
	Recinto:04-099-049-00070-00001	Cultivo:62	PASTOS PERMANENTES DE 5 O MAS AÑOS-	
	Recinto:04-099-016-00198-00001	Cultivo:62	PASTOS PERMANENTES DE 5 O MAS AÑOS-	
	Recinto:04-099-016-00131-00002	Cultivo:62	PASTOS PERMANENTES DE 5 O MAS AÑOS-	
	Recinto:04-099-038-00017-00002	Cultivo:63	PASTOS DE MENOS DE 5 AÑOS-	
	Recinto:04-099-038-00017-00002	Cultivo:63	PASTOS DE MENOS DE 5 AÑOS-	
	Recinto:04-099-038-00025-00050	Cultivo:62	PASTOS PERMANENTES DE 5 O MAS AÑOS-	
	Recinto:04-099-038-00025-00047	Cultivo:62	PASTOS PERMANENTES DE 5 O MAS AÑOS-	
	Recinto:04-099-049-00071-00006	Cultivo:62	PASTOS PERMANENTES DE 5 O MAS AÑOS-	
	Recinto:04-099-049-00062-00010	Cultivo:62	PASTOS PERMANENTES DE 5 O MAS AÑOS-	
	Recinto:04-099-049-00062-00003	Cultivo:62	PASTOS PERMANENTES DE 5 O MAS AÑOS-	
	Recinto:04-099-049-00072-00001	Cultivo:62	PASTOS PERMANENTES DE 5 O MAS AÑOS-	
	Recinto:04-099-049-00081-00002	Cultivo:62	PASTOS PERMANENTES DE 5 O MAS AÑOS-	
	Recinto:04-099-049-00190-00001	Cultivo:62	PASTOS PERMANENTES DE 5 O MAS AÑOS-	
86132	Recinto superficie forrajera que no realiza la actividad de producción de pastoreo.			
	Recinto:04-099-038-00065-00018	Cultivo:63000	PASTOS DE MENOS DE 5 AÑOS-SIN VARIEDAD	Secano
	Recinto:04-099-038-00017-00003	Cultivo:20000	BARBECHO TRADICIONAL-SIN VARIEDAD	Secano
	Recinto:04-099-038-00025-00030	Cultivo:63000	PASTOS DE MENOS DE 5 AÑOS-SIN VARIEDAD	Secano

(1) Con incidencias que retienen pago o deniegan el expediente.
 (2) Se calcula sobre superficie declarada admisible.
 (3) Aplicación del artículo 16 bis del RD 147/2023.
 (4) Expediente con algunos recintos de pastos permanentes ubicados en espacios protegidos donde la carga ganadera mínima será 0,1 UGM/ha.

Puede verificar la integridad de una copia de este documento mediante la lectura del código QR adjunto o mediante el acceso a la dirección <https://ws050.juntadeandalucia.es/verificarFirma> indicando el código de VERIFICACIÓN

FIRMADO POR	RAQUEL MARIA ESPIN CRESPO	29/01/2025
VERIFICACIÓN	Pk2jmMURSWMFXCU9VKGJQRQ2Q7H5BP3	PÁG. 346/2713





	Recinto:04-099-038-00025-00016	Cultivo:62000	PASTOS PERMANENTES DE 5 O MAS AÑOS-SIN VARIEDAD	Secano
	Recinto:04-099-038-00025-00027	Cultivo:63000	PASTOS DE MENOS DE 5 AÑOS-SIN VARIEDAD	Secano
	Recinto:04-099-038-00025-00006	Cultivo:62000	PASTOS PERMANENTES DE 5 O MAS AÑOS-SIN VARIEDAD	Secano
	Recinto:04-099-038-00025-00032	Cultivo:63000	PASTOS DE MENOS DE 5 AÑOS-SIN VARIEDAD	Secano
	Recinto:04-099-038-00025-00031	Cultivo:63000	PASTOS DE MENOS DE 5 AÑOS-SIN VARIEDAD	Secano
	Recinto:04-099-038-00025-00020	Cultivo:62000	PASTOS PERMANENTES DE 5 O MAS AÑOS-SIN VARIEDAD	Secano
	Recinto:04-099-038-00025-00033	Cultivo:63000	PASTOS DE MENOS DE 5 AÑOS-SIN VARIEDAD	Secano
	Recinto:04-099-038-00025-00043	Cultivo:62000	PASTOS PERMANENTES DE 5 O MAS AÑOS-SIN VARIEDAD	Secano
	Recinto:04-099-038-00025-00046	Cultivo:62000	PASTOS PERMANENTES DE 5 O MAS AÑOS-SIN VARIEDAD	Secano
	Recinto:04-099-038-00025-00045	Cultivo:62000	PASTOS PERMANENTES DE 5 O MAS AÑOS-SIN VARIEDAD	Secano
	Recinto:04-099-038-00025-00012	Cultivo:20000	BARBECHO TRADICIONAL-SIN VARIEDAD	Regadío
	Recinto:04-099-038-00025-00037	Cultivo:63000	PASTOS DE MENOS DE 5 AÑOS-SIN VARIEDAD	Secano
	Recinto:04-099-038-00025-00036	Cultivo:63000	PASTOS DE MENOS DE 5 AÑOS-SIN VARIEDAD	Secano
	Recinto:04-099-038-00065-00015	Cultivo:20000	BARBECHO TRADICIONAL-SIN VARIEDAD	Secano
	Recinto:04-099-038-00025-00038	Cultivo:63000	PASTOS DE MENOS DE 5 AÑOS-SIN VARIEDAD	Secano
	Recinto:04-099-049-00062-00007	Cultivo:62000	PASTOS PERMANENTES DE 5 O MAS AÑOS-SIN VARIEDAD	Secano
	Recinto:04-099-049-00081-00005	Cultivo:63000	PASTOS DE MENOS DE 5 AÑOS-SIN VARIEDAD	Secano
	Recinto:04-099-049-00062-00009	Cultivo:62000	PASTOS PERMANENTES DE 5 O MAS AÑOS-SIN VARIEDAD	Secano
	Recinto:04-099-049-00062-00006	Cultivo:63000	PASTOS DE MENOS DE 5 AÑOS-SIN VARIEDAD	Secano
	Recinto:04-099-049-00081-00004	Cultivo:62000	PASTOS PERMANENTES DE 5 O MAS AÑOS-SIN VARIEDAD	Secano
	Recinto:04-099-049-00068-00001	Cultivo:62000	PASTOS PERMANENTES DE 5 O MAS AÑOS-SIN VARIEDAD	Secano
	Recinto:04-099-016-00131-00001	Cultivo:62000	PASTOS PERMANENTES DE 5 O MAS AÑOS-SIN VARIEDAD	Secano
	Recinto:04-099-049-00070-00002	Cultivo:20000	BARBECHO TRADICIONAL-SIN VARIEDAD	Secano
	Recinto:04-099-049-00070-00001	Cultivo:62000	PASTOS PERMANENTES DE 5 O MAS AÑOS-SIN VARIEDAD	Secano
	Recinto:04-099-016-00198-00001	Cultivo:62000	PASTOS PERMANENTES DE 5 O MAS AÑOS-SIN VARIEDAD	Secano
	Recinto:04-099-038-00017-00002	Cultivo:63000	PASTOS DE MENOS DE 5 AÑOS-SIN VARIEDAD	Secano
	Recinto:04-099-038-00017-00002	Cultivo:63000	PASTOS DE MENOS DE 5 AÑOS-SIN VARIEDAD	Secano
	Recinto:04-099-038-00025-00051	Cultivo:20000	BARBECHO TRADICIONAL-SIN VARIEDAD	Secano
	Recinto:04-099-038-00025-00050	Cultivo:62000	PASTOS PERMANENTES DE 5 O MAS AÑOS-SIN VARIEDAD	Secano
	Recinto:04-099-038-00025-00049	Cultivo:20000	BARBECHO TRADICIONAL-SIN VARIEDAD	Secano
	Recinto:04-099-038-00025-00047	Cultivo:62000	PASTOS PERMANENTES DE 5 O MAS AÑOS-SIN VARIEDAD	Secano
86133	Recinto de forrajera No solicitado para Cálculo de Carga Ganadera que No pertenece a Explotación.			
	Recinto:04-099-038-00065-00005	Cultivo:62000	PASTOS PERMANENTES DE 5 O MAS AÑOS-SIN VARIEDAD	Secano
	Recinto:04-099-016-00198-00004	Cultivo:62000	PASTOS PERMANENTES DE 5 O MAS AÑOS-SIN VARIEDAD	Secano
	Recinto:04-099-016-00198-00003	Cultivo:62000	PASTOS PERMANENTES DE 5 O MAS AÑOS-SIN VARIEDAD	Secano
	Recinto:04-099-049-00071-00003	Cultivo:62000	PASTOS PERMANENTES DE 5 O MAS AÑOS-SIN VARIEDAD	Secano
	Recinto:04-099-049-00061-00002	Cultivo:62000	PASTOS PERMANENTES DE 5 O MAS AÑOS-SIN VARIEDAD	Secano
	Recinto:04-099-016-00131-00002	Cultivo:62000	PASTOS PERMANENTES DE 5 O MAS AÑOS-SIN VARIEDAD	Secano
	Recinto:04-099-049-00071-00006	Cultivo:62000	PASTOS PERMANENTES DE 5 O MAS AÑOS-SIN VARIEDAD	Secano
	Recinto:04-099-049-00062-00010	Cultivo:62000	PASTOS PERMANENTES DE 5 O MAS AÑOS-SIN VARIEDAD	Secano
	Recinto:04-099-049-00062-00003	Cultivo:62000	PASTOS PERMANENTES DE 5 O MAS AÑOS-SIN VARIEDAD	Secano
	Recinto:04-099-049-00072-00001	Cultivo:62000	PASTOS PERMANENTES DE 5 O MAS AÑOS-SIN VARIEDAD	Secano
	Recinto:04-099-049-00081-00002	Cultivo:62000	PASTOS PERMANENTES DE 5 O MAS AÑOS-SIN VARIEDAD	Secano
	Recinto:04-099-049-00190-00001	Cultivo:62000	PASTOS PERMANENTES DE 5 O MAS AÑOS-SIN VARIEDAD	Secano

(1) Con incidencias que retienen pago o deniegan el expediente.

(2) Se calcula sobre superficie declarada admisible.

(3) Aplicación del artículo 16 bis del RD 147/2023.

(4) Expediente con algunos recintos de pastos permanentes ubicados en espacios protegidos donde la carga ganadera mínima será 0,1 UGM/ha.

Puede verificar la integridad de una copia de este documento mediante la lectura del código QR adjunto o mediante el acceso a la dirección <https://ws050.juntadeandalucia.es/verificarFirma> indicando el código de VERIFICACIÓN

FIRMADO POR	RAQUEL MARIA ESPIN CRESPO	29/01/2025	
VERIFICACIÓN	Pk2jmMURSWMFXCU9VKGJQRQ2Q7H5BP3	PÁG. 347/2713	

**APELLIDOS Y NOMBRE / RAZÓN SOCIAL**
RODRIGUEZ SIMON JUAN**NIF**
0384EXPEDIENTE**
1144393**RESOLUCIÓN**
CONCESIÓN DE LA AYUDA**DATOS DE MANTENIMIENTO UNIDADES**

GRUPO DE PAGO	Sup. Dec. Admisible	Sup. Resuelta	Sobredecl.	% Sobredecl.
ZONAS DE MONTAÑA	18,90	18,90	0,00	0,00

RESUMEN DE PAGOS

	IMPORTE (Euros)			
	RESUELTO	FEADER	MAPA	CAPADR
A pagar	1.685,16	1.432,39	165,31	87,46

APLICACIÓN DE REDUCCIONES Y PENALIZACIONES (%)

Criterios de subvencionabilidad (1)	Presentación tardía	Omisión declaración	Condicionalidad
0,00	0,00	0,00	0,00

IMPORTE (Euros)

Calculado(2)	Reducción	Penalización	Reducción Penalización (3)	Penalización adicional	Resuelto	FEADER	MAPA	CAPADR
1.685,16 €	0,00 €	0,00 €	0,00 €	0,00 €	1.685,16 €	1.432,39 €	165,31 €	87,46 €
Importe Unitario:	93,00 €	Nuevo Importe Unitario:	89,16 €					

RECINTOS PROPUESTOS

REF.	REFERENCIA SIGPAC	CULTIVO	S/R	USO SIGPAC	Sup. Dec. admisible	Sup. Campo	Sup. Determ.	Sup. Resuelta
-1042913	04-070-012-00403-0008	ALMENDROS	S		0,05		0,05	0,05
1700000002589523	04-070-004-00293-0002	ALMENDROS	S		0,32		0,32	0,32
1700000002589524	04-037-007-00001-0002	ALMENDROS	S		3,99		3,99	3,99
1700000002589525	04-037-007-00238-0001	ALMENDROS	S		0,23		0,23	0,23
1700000002589526	04-037-007-00238-0002	ALMENDROS	S		2,47		2,47	2,47
1700000002589527	04-037-007-00267-0001	ALMENDROS	S		0,95		0,95	0,95
1700000002589528	04-070-003-00232-0001	ALMENDROS	S		0,60		0,60	0,60
1700000002589529	04-070-003-00275-0001	ALMENDROS	S		2,32		2,32	2,32
1700000002589530	04-037-007-00267-0002	ALMENDROS	S		0,05		0,05	0,05
1700000002589531	04-070-003-00227-0002	ALMENDROS	S		0,59		0,59	0,59
1700000002589532	04-070-012-00403-0003	ALMENDROS	S		0,86		0,86	0,86
1700000002589533	04-070-012-00403-0005	ALMENDROS	S		1,43		1,43	1,43
1700000002589534	04-070-012-00006-0001	ALMENDROS	S		0,63		0,63	0,63
1700000002589535	04-070-012-00403-0006	ALMENDROS	S		0,06		0,06	0,06
1700000002589536	04-070-012-00403-0007	ALMENDROS	S		0,04		0,04	0,04
1700000002589537	04-070-004-00165-0001	ALMENDROS	S		0,72		0,72	0,72
1700000002589538	04-070-003-00276-0001	ALMENDROS	S		0,31		0,31	0,31
1700000002589539	04-070-004-00292-0001	ALMENDROS	S		0,45		0,45	0,45
1700000002589540	04-070-004-00293-0001	ALMENDROS	S		0,96		0,96	0,96
1700000002589541	04-070-004-00284-0001	ALMENDROS	S		1,65		1,65	1,65
1700000002589542	04-070-004-00293-0009	ALMENDROS	S		0,02		0,02	0,02
1700000002589543	04-070-004-00322-0001	ALMENDROS	S		0,20		0,20	0,20

(1) Con incidencias que retienen pago o deniegan el expediente.

(2) Se calcula sobre superficie declarada admisible.

(3) Aplicación del artículo 16 bis del RD 147/2023.

(4) Expediente con algunos recintos de pastos permanentes ubicados en espacios protegidos donde la carga ganadera mínima será 0,1 UGM/ha.

Puede verificar la integridad de una copia de este documento mediante la lectura del código QR adjunto o mediante el acceso a la dirección <https://ws050.juntadeandalucia.es/verificarFirma> indicando el código de VERIFICACIÓN

FIRMADO POR

RAQUEL MARIA ESPIN CRESPO

29/01/2025

VERIFICACIÓN

Pk2jmMURSWMFXCU9VKGJRQ2Q7H5BP3

PÁG. 348/2713



**APELLIDOS Y NOMBRE / RAZÓN SOCIAL**

RODRIGUEZ SUAREZ ANTONIA

NIF

****1207*

EXPEDIENTE

1147668

RESOLUCIÓN

CONCESIÓN DE LA AYUDA

DATOS DE MANTENIMIENTO UNIDADES

GRUPO DE PAGO	Sup. Dec. Admisible	Sup. Resuelta	Sobredecl.	% Sobredecl.
ZONAS DE MONTAÑA	2,32	1,93	0,39	16,81

RESUMEN DE PAGOS

	IMPORTE (Euros)			
	RESUELTO	FEADER	MAPA	CAPADR
Pago realizado	206,00	175,51	20,26	10,71
Pago indebido	-86,86			
TOTAL	119,14			

APLICACIÓN DE REDUCCIONES Y PENALIZACIONES (%)

Criterios de subvencionabilidad (1)	Presentación tardía	Omisión declaración	Condicionalidad
0,00	0,00	0,00	0,00

IMPORTE (Euros)

Calculado(2)	Reducción	Penalización	Reducción Penalización (3)	Penalización adicional	Resuelto	FEADER	MAPA	CAPADR
215,76 €	36,27 €	60,35 €	0,00 €	0,00 €	119,14 €	101,27 €	11,69 €	6,18 €
Importe Unitario:	93,00 €	Nuevo Importe Unitario:	93,00 €					

RECINTOS PROPUESTOS

REF.	REFERENCIA SIGPAC	CULTIVO	S/R	USO SIGPAC	Sup. Dec. admisible	Sup. Campo	Sup. Determ.	Sup. Resuelta
4617483	04-029-080-00065-0003	SANDÍA	R		0,39		0,39	0,00
4617490	04-029-080-00022-0004	SANDÍA	R		1,93		1,93	1,93

INCIDENCIAS**INCIDENCIA DESCRIPCIÓN**

242	Recinto pendiente de acreditación de titularidad. Recinto:04-029-080-00065-00003 Cultivo:156000 SANDÍA-SIN VARIEDAD Regadío
-----	--

(1) Con incidencias que retienen pago o deniegan el expediente.

(2) Se calcula sobre superficie declarada admisible.

(3) Aplicación del artículo 16 bis del RD 147/2023.

(4) Expediente con algunos recintos de pastos permanentes ubicados en espacios protegidos donde la carga ganadera mínima será 0,1 UGM/ha.

Puede verificar la integridad de una copia de este documento mediante la lectura del código QR adjunto o mediante el acceso a la dirección <https://ws050.juntadeandalucia.es/verificarFirma> indicando el código de VERIFICACIÓN

FIRMADO POR	RAQUEL MARIA ESPIN CRESPO	29/01/2025
VERIFICACIÓN	Pk2jmMURSWMFXC9VKGJRRQ2Q7H5BP3	PÁG. 349/2713



**APELLIDOS Y NOMBRE / RAZÓN SOCIAL**

ROMERO MARTINEZ MIGUEL JESUS

NIF

****9053*

EXPEDIENTE

1080281

RESOLUCIÓN

CONCESIÓN DE LA AYUDA

DATOS DE MANTENIMIENTO UNIDADES

GRUPO DE PAGO	Sup. Dec. Admisible	Sup. Resuelta	Sobredecl.	% Sobredecl.
ZONAS DE MONTAÑA	16,43	16,43	0,00	0,00

RESUMEN DE PAGOS

	IMPORTE (Euros)			
	RESUELTO	FEADER	MAPA	CAPADR
Pago realizado	1.501,39	1.276,18	147,29	77,92

APLICACIÓN DE REDUCCIONES Y PENALIZACIONES (%)

Criterios de subvencionabilidad (1)	Presentación tardía	Omisión declaración	Condicionabilidad
0,00	0,00	0,00	0,00

IMPORTE (Euros)

Calculado(2)	Reducción	Penalización	Reducción Penalización (3)	Penalización adicional	Resuelto	FEADER	MAPA	CAPADR
1.501,39 €	0,00 €	0,00 €	0,00 €	0,00 €	1.501,39 €	1.276,18 €	147,29 €	77,92 €
Importe Unitario:	93,00 €	Nuevo Importe Unitario:	91,38 €					

(1) Con incidencias que retienen pago o deniegan el expediente.

(2) Se calcula sobre superficie declarada admisible.

(3) Aplicación del artículo 16 bis del RD 147/2023.

(4) Expediente con algunos recintos de pastos permanentes ubicados en espacios protegidos donde la carga ganadera mínima será 0,1 UGM/ha.

Puede verificar la integridad de una copia de este documento mediante la lectura del código QR adjunto o mediante el acceso a la dirección <https://ws050.juntadeandalucia.es/verificarFirma> indicando el código de VERIFICACIÓN

FIRMADO POR

RAQUEL MARIA ESPIN CRESPO

29/01/2025

VERIFICACIÓN

Pk2jmMURSWMFXCU9VKGJRRQ2Q7H5BP3

PÁG. 350/2713



**RECINTOS PROPUESTOS**

REF.	REFERENCIA SIGPAC	CULTIVO	S/R	USO SIGPAC	Sup. Dec. admisible	Sup. Campo	Sup. Determ.	Sup. Resulta
-1254658	18-057-014-00278-0003	ALMENDROS	S		0,21		0,21	0,21
-1254655	18-057-014-00278-0002	ALMENDROS	S		0,24		0,24	0,24
-1254654	18-057-014-00273-0001	ALMENDROS	S		0,43		0,43	0,43
-1254647	04-037-034-00041-0001	ALMENDROS	S		0,19		0,19	0,19
-1254646	04-037-034-00152-0001	ALMENDROS	S		0,93		0,93	0,93
-1254643	04-037-039-00236-0001	ALMENDROS	S		0,69		0,69	0,69
-1254641	04-037-035-00037-0001	ALMENDROS	S		0,15		0,15	0,15
-1254640	04-037-036-00074-0001	ALMENDROS	S		0,37		0,37	0,37
-1254639	04-037-036-00073-0001	ALMENDROS	S		0,47		0,47	0,47
-1254638	04-037-036-00041-0001	ALMENDROS	S		0,18		0,18	0,18
-1254634	04-037-036-00012-0001	ALMENDROS	S		0,04		0,04	0,04
-1254633	04-037-036-00225-0001	ALMENDROS	S		0,04		0,04	0,04
-1254632	04-037-036-00006-0001	ALMENDROS	S		0,04		0,04	0,04
-1254631	04-037-036-80009-0003	ALMENDROS	S		0,02		0,02	0,02
-1254621	04-037-036-00176-0001	ALMENDROS	S		0,17		0,17	0,17
-952567	04-037-034-00012-0009	OLIVAR	S		0,05		0,05	0,05
4112888	18-057-010-00018-0001	ALMENDROS	S		1,07		1,07	1,07
4112889	18-057-010-00018-0003	ALMENDROS	S		1,41		1,41	1,41
4112890	18-057-014-00212-0001	ALMENDROS	S		0,41		0,41	0,41
4112891	18-057-014-00212-0002	ALMENDROS	S		0,16		0,16	0,16
4112892	18-057-014-00380-0003	ALMENDROS	S		1,09		1,09	1,09
7756118	04-037-034-00152-1002	ALMENDROS	S		0,01		0,01	0,01
7756119	04-037-034-00152-1001	ALMENDROS	S		0,01		0,01	0,01
1700000002750268	04-037-031-00036-0001	ALMENDROS	S		0,20		0,20	0,20
1700000002750269	04-037-034-00103-0001	ALMENDROS	S		0,28		0,28	0,28
1700000002750270	04-037-034-00156-0001	ALMENDROS	S		0,35		0,35	0,35
1700000002750271	04-037-031-00041-0001	ALMENDROS	S		0,14		0,14	0,14
1700000002750272	04-037-038-00042-0001	ALMENDROS	S		0,67		0,67	0,67
1700000002750273	04-037-038-00043-0001	ALMENDROS	S		0,64		0,64	0,64
1700000002750274	04-037-035-00050-0001	ALMENDROS	S		0,81		0,81	0,81
1700000002750275	04-037-035-00062-0001	ALMENDROS	S		0,49		0,49	0,49
1700000002750276	04-037-044-00115-0001	ALMENDROS	S		0,78		0,78	0,78
1700000005407389	04-037-034-00012-0001	ALMENDROS	S		0,12		0,12	0,12
1700000005407390	04-037-039-00065-0001	ALMENDROS	S		0,25		0,25	0,25
1700000005407391	04-037-039-00238-0001	ALMENDROS	S		0,44		0,44	0,44
1700000005407392	04-037-034-00012-0001	ALMENDROS	S		0,64		0,64	0,64
1700000005407393	04-037-044-00149-0001	ALMENDROS	S		1,26		1,26	1,26
1700000005407394	04-037-036-00039-0001	ALMENDROS	S		0,50		0,50	0,50
1700000005407395	04-037-044-00156-0001	ALMENDROS	S		0,48		0,48	0,48

INCIDENCIAS**INCIDENCIA DESCRIPCIÓN**

86119	Carga ganadera NO cumple con el valor mínimo de 0,2 UGM/ha. Recinto:04-037-031-00036-00002 Cultivo:62000 PASTOS PERMANENTES DE 5 O MAS AÑOS-SIN VARIEDAD Secano Carga Ganadera:0
86121	Recinto superficie forrajera que no realiza la actividad de producción de pastoreo. Recinto:04-037-031-00036-00002 Cultivo:62000 PASTOS PERMANENTES DE 5 O MAS AÑOS-SIN VARIEDAD Secano Actividad Agraria del recinto:5
86122	Recinto superficie forrajera que realiza la actividad de producción de pastoreo y no declara el o los códigos del Registro de Explotaciones Ganaderas de Andalucía, REGA. Recinto:04-037-031-00036-00002 Cultivo:62000 PASTOS PERMANENTES DE 5 O MAS AÑOS-SIN VARIEDAD Secano
86124	Recinto de forrajera para Cálculo de Carga Ganadera que No pertenece a Explotación. Recinto:04-037-031-00036-00002 Cultivo:62000 PASTOS PERMANENTES DE 5 O MAS AÑOS-SIN VARIEDAD Secano

(1) Con incidencias que retienen pago o deniegan el expediente.

(2) Se calcula sobre superficie declarada admisible.

(3) Aplicación del artículo 16 bis del RD 147/2023.

(4) Expediente con algunos recintos de pastos permanentes ubicados en espacios protegidos donde la carga ganadera mínima será 0,1 UGM/ha.

Puede verificar la integridad de una copia de este documento mediante la lectura del código QR adjunto o mediante el acceso a la dirección <https://ws050.juntadeandalucia.es/verificarFirma> indicando el código de VERIFICACIÓN

FIRMADO POR

RAQUEL MARIA ESPIN CRESPO

29/01/2025

VERIFICACIÓN

Pk2jmMURSWMFXCU9VKGJRQ2Q7H5BP3

PÁG. 351/2713





Datos considerados para el Cálculo de la Carga Ganadera del expediente

Superficie determinada para Cálculo Carga Ganadera: 0,00 ha
Carga Ganadera del Expediente: 0,00 ugm/ha

Incidencias de carga ganadera

INCIDENCIA DESCRIPCIÓN

86122	Recinto superficie forrajera que realiza la actividad de producción de pastoreo y no declara el o los códigos del Registro de Explotaciones Ganaderas de Andalucía, REGA. Recinto:04-037-031-00036-00002 Cultivo:62000 PASTOS PERMANENTES DE 5 O MAS AÑOS-SIN VARIEDAD Secano
86124	Recinto de forrajera para Cálculo de Carga Ganadera que No pertenece a Explotación. Recinto:04-037-031-00036-00002 Cultivo:62000 PASTOS PERMANENTES DE 5 O MAS AÑOS-SIN VARIEDAD Secano
86128	Recinto de Forrajeras que no ha contabilizado para Carga Ganadera por no tener una explotación válida para el cálculo de la Carga Ganadera Recinto:04-037-031-00036-00002 Cultivo:62 PASTOS PERMANENTES DE 5 O MAS AÑOS-
86132	Recinto superficie forrajera que no realiza la actividad de producción de pastoreo. Recinto:04-037-031-00036-00002 Cultivo:62000 PASTOS PERMANENTES DE 5 O MAS AÑOS-SIN VARIEDAD Secano

(1) Con incidencias que retienen pago o deniegan el expediente.
(2) Se calcula sobre superficie declarada admisible.
(3) Aplicación del artículo 16 bis del RD 147/2023.
(4) Expediente con algunos recintos de pastos permanentes ubicados en espacios protegidos donde la carga ganadera mínima será 0,1 UGM/ha.

Puede verificar la integridad de una copia de este documento mediante la lectura del código QR adjunto o mediante el acceso a la dirección <https://ws050.juntadeandalucia.es/verificarFirma> indicando el código de VERIFICACIÓN

FIRMADO POR	RAQUEL MARIA ESPIN CRESPO	29/01/2025	
VERIFICACIÓN	Pk2jmMURSWMFXC9VKGJRQ2Q7H5BP3	PÁG. 352/2713	

**APELLIDOS Y NOMBRE / RAZÓN SOCIAL**

ROMERO PEREZ ALFONSA

NIF

****3027*

EXPEDIENTE

1037930

RESOLUCIÓN

CONCESIÓN DE LA AYUDA

DATOS DE MANTENIMIENTO UNIDADES

GRUPO DE PAGO	Sup. Dec. Admisible	Sup. Resuelta	Sobredecl.	% Sobredecl.
ZONAS DE MONTAÑA	10,87	10,85	0,02	0,18

RESUMEN DE PAGOS

	IMPORTE (Euros)			
	RESUELTO	FEADER	MAPA	CAPADR
Pago realizado	1.009,05	857,69	98,99	52,37

APLICACIÓN DE REDUCCIONES Y PENALIZACIONES (%)

Criterios de subvencionabilidad (1)	Presentación tardía	Omisión declaración	Condicionidad
0,00	0,00	0,00	0,00

IMPORTE (Euros)

Calculado(2)	Reducción	Penalización	Reducción Penalización (3)	Penalización adicional	Resuelto	FEADER	MAPA	CAPADR
1.010,91 €	1,86 €	0,00 €	0,00 €	0,00 €	1.009,05 €	857,69 €	98,99 €	52,37 €
Importe Unitario:	93,00 €	Nuevo Importe Unitario:	93,00 €					

(1) Con incidencias que retienen pago o deniegan el expediente.

(2) Se calcula sobre superficie declarada admisible.

(3) Aplicación del artículo 16 bis del RD 147/2023.

(4) Expediente con algunos recintos de pastos permanentes ubicados en espacios protegidos donde la carga ganadera mínima será 0,1 UGM/ha.

Puede verificar la integridad de una copia de este documento mediante la lectura del código QR adjunto o mediante el acceso a la dirección <https://ws050.juntadeandalucia.es/verificarFirma> indicando el código de VERIFICACIÓN

FIRMADO POR

RAQUEL MARIA ESPIN CRESPO

29/01/2025

VERIFICACIÓN

Pk2jmMURSWMFXCU9VKGJRRQ2Q7H5BP3

PÁG. 353/2713



**RECINTOS PROPUESTOS**

REF.	REFERENCIA SIGPAC	CULTIVO	S/R	USO SIGPAC	Sup. Dec. admisible	Sup. Campo	Sup. Determ.	Sup. Resuelta
-727233	04-099-045-00076-0010	HUERTA	S		0,03		0,03	0,03
-727226	04-099-045-00051-0006	CEREZOS	S		0,05		0,05	0,05
-727224	04-099-010-00066-0004	ALMENDROS	S		2,04		2,04	2,04
-727223	04-099-010-00066-0003	ALMENDROS	S		0,38		0,38	0,38
-34854	04-099-010-00008-0003	ALMENDROS	S		0,04		0,04	0,04
1700000005170613	04-099-010-00057-0001	ALMENDROS	S		0,26		0,26	0,26
1700000005170614	04-099-045-00076-0002	MEZCLA VEZA-TRIGO	S		0,24		0,24	0,24
1700000005170616	04-099-045-00051-0003	OLIVAR	S		0,03		0,03	0,03
1700000005170617	04-099-045-00055-0001	OLIVAR	S		0,11		0,11	0,11
1700000005170618	04-099-045-00152-0001	OLIVAR	S		0,01		0,01	0,01
1700000005170619	04-099-045-00082-0001	OLIVAR	S		0,05		0,05	0,05
1700000005170625	04-099-045-00075-0002	OLIVAR	S		0,02		0,02	0,02
1700000005170627	04-099-045-00072-0001	OLIVAR	S		0,05		0,05	0,05
1700000005170628	04-099-045-00073-0001	OLIVAR	S		0,02		0,02	0,02
1700000005170629	04-099-045-00076-0005	HUERTA	S		0,04		0,04	0,04
1700000005170630	04-099-045-00078-0004	OLIVAR	S		0,08		0,08	0,08
1700000005170631	04-099-045-00069-0004	OLIVAR	S		0,14		0,14	0,14
1700000005170632	04-099-045-00079-0001	OLIVAR	S		0,05		0,05	0,05
1700000005170633	04-099-045-00080-0002	OLIVAR	S		0,07		0,07	0,07
1700000005170634	04-099-045-00078-0003	OLIVAR	S		0,04		0,04	0,04
1700000005170636	04-099-045-00055-0002	ALMENDROS	S		0,61		0,61	0,61
1700000005170637	04-099-045-00076-0008	ALMENDROS	S		0,04		0,04	0,04
1700000005170638	04-099-045-00185-0003	ALMENDROS	S		0,19		0,19	0,19
1700000005170639	04-099-045-00068-0001	ALMENDROS	S		0,29		0,29	0,29
1700000005170640	04-099-045-00069-0005	ALMENDROS	S		0,87		0,87	0,87
1700000005170641	04-099-045-00078-0006	ALMENDROS	S		0,06		0,06	0,06
1700000005170642	04-099-045-00051-0001	ALMENDROS	S		0,57		0,57	0,57
1700000005170643	04-099-045-00052-0003	ALMENDROS	S		0,23		0,23	0,21
1700000005170644	04-099-045-00052-0006	ALMENDROS	S		0,13		0,13	0,13
1700000005170645	04-099-045-00055-0004	ALMENDROS	S		0,01		0,01	0,01
1700000005170646	04-099-045-00069-0008	ALMENDROS	S		0,29		0,29	0,29
1700000005170647	04-099-045-00075-0001	ALMENDROS	S		0,10		0,10	0,10
1700000005170648	04-099-045-00076-0006	ALMENDROS	S		2,38		2,38	2,38
1700000005170649	04-099-045-00078-0001	ALMENDROS	S		0,79		0,79	0,79
1700000005170650	04-099-045-00078-0005	ALMENDROS	S		0,04		0,04	0,04
1700000005170651	04-099-045-00152-0003	ALMENDROS	S		0,27		0,27	0,27
1700000005170652	04-099-045-00052-0001	ALMENDROS	S		0,15		0,15	0,15
1700000005170653	04-099-010-00002-0004	ALMENDROS	S		0,10		0,10	0,10

INCIDENCIAS**INCIDENCIA DESCRIPCIÓN**

4272 Verifica que las líneas de declaración de las Solicitudes Únicas no tienen solapes con la capa de Retroactividad Gráfica (ambas de la misma campaña) a nivel de expediente/línea de declaración gráfica de la solicitud.
 Recinto:04-099-045-00052-00003 Cultivo: - Agregado de la referencia del recinto.:0 Zona de la referencia del recinto.:0 Superficie solapada.:02 Id. Incid.:100417256

(1) Con incidencias que retienen pago o deniegan el expediente.

(2) Se calcula sobre superficie declarada admisible.

(3) Aplicación del artículo 16 bis del RD 147/2023.

(4) Expediente con algunos recintos de pastos permanentes ubicados en espacios protegidos donde la carga ganadera mínima será 0,1 UGM/ha.

Puede verificar la integridad de una copia de este documento mediante la lectura del código QR adjunto o mediante el acceso a la dirección <https://ws050.juntadeandalucia.es/verificarFirma> indicando el código de VERIFICACIÓN

FIRMADO POR

RAQUEL MARIA ESPIN CRESPO

29/01/2025

VERIFICACIÓN

Pk2jmMURSWMFXCU9VKGJRQ2Q7H5BP3

PÁG. 354/2713



**APELLIDOS Y NOMBRE / RAZÓN SOCIAL**

ROMERO RECHE MARIA

NIF

****7006*

EXPEDIENTE

1110670

RESOLUCIÓN

CONCESIÓN DE LA AYUDA

DATOS DE MANTENIMIENTO UNIDADES

GRUPO DE PAGO	Sup. Dec. Admisible	Sup. Resuelta	Sobredecl.	% Sobredecl.
ZONAS DE MONTAÑA	56,21	56,08	0,13	0,23

RESUMEN DE PAGOS

	IMPORTE (Euros)			
	RESUELTO	FEADER	MAPA	CAPADR
Pago realizado	2.041,27	1.735,08	200,25	105,94

APLICACIÓN DE REDUCCIONES Y PENALIZACIONES (%)

Criterios de subvencionabilidad (1)	Presentación tardía	Omisión declaración	Condicionabilidad
0,00	0,00	0,00	0,00

IMPORTE (Euros)

Calculado(2)	Reducción	Penalización	Reducción Penalización (3)	Penalización adicional	Resuelto	FEADER	MAPA	CAPADR
2.046,00 €	4,73 €	0,00 €	0,00 €	0,00 €	2.041,27 €	1.735,08 €	200,25 €	105,94 €
Importe Unitario:	93,00 €	Nuevo Importe Unitario:	36,40 €					

(1) Con incidencias que retienen pago o deniegan el expediente.

(2) Se calcula sobre superficie declarada admisible.

(3) Aplicación del artículo 16 bis del RD 147/2023.

(4) Expediente con algunos recintos de pastos permanentes ubicados en espacios protegidos donde la carga ganadera mínima será 0,1 UGM/ha.

Puede verificar la integridad de una copia de este documento mediante la lectura del código QR adjunto o mediante el acceso a la dirección <https://ws050.juntadeandalucia.es/verificarFirma> indicando el código de VERIFICACIÓN

FIRMADO POR

RAQUEL MARIA ESPIN CRESPO

29/01/2025

VERIFICACIÓN

Pk2jmMURSWMFXCU9VKGJRQ2Q7H5BP3

PÁG. 355/2713



**RECINTOS PROPUESTOS**

REF.	REFERENCIA SIGPAC	CULTIVO	S/R	USO SIGPAC	Sup. Dec. admisible	Sup. Campo	Sup. Determ.	Sup. Resuelta
-1277551	04-037-058-00097-0004	CEBADA	R		0,04		0,04	0,04
-740989	04-037-020-00199-0004	ALMENDROS	S		3,85		3,85	3,85
-740988	04-037-020-00198-0013	ALMENDROS	S		0,19		0,19	0,19
-740986	04-037-020-00194-0002	ALMENDROS	S		2,78		2,78	2,78
-740985	04-037-019-00132-0016	ALMENDROS	S		0,95		0,95	0,95
-740980	04-037-019-00131-0001	ALMENDROS	S		3,32		3,32	3,32
-740973	04-037-019-00130-0001	ALMENDROS	S		0,62		0,62	0,62
-47149	04-037-058-00114-0002	CEBADA	R		0,27		0,27	0,27
-47141	04-037-058-00070-0002	CEBADA	S		0,03		0,03	0,03
170000005327895	04-037-058-00043-0001	CEBADA	R		0,13		0,13	0,00
170000005327896	04-037-058-00081-0001	CEBADA	R		0,22		0,22	0,22
170000005327904	04-037-058-00037-0001	CEBADA	R		0,14		0,14	0,14
170000005327905	04-037-058-00165-0001	CEBADA	R		0,24		0,24	0,24
170000005327906	04-037-058-00097-0004	CEBADA	R		0,07		0,07	0,07
170000005327907	04-037-058-00098-0001	CEBADA	R		0,09		0,09	0,09
170000005327908	04-037-058-00009-0001	CEBADA	R		0,09		0,09	0,09
170000005327910	04-037-058-00110-0001	CEBADA	R		0,18		0,18	0,18
170000005327911	04-037-058-00123-0001	CEBADA	R		0,14		0,14	0,14
170000005327912	04-037-058-00124-0004	CEBADA	R		0,14		0,14	0,14
170000005327915	04-037-060-00144-0001	ALMENDROS	S		2,58		2,58	2,58
170000005327916	04-037-042-00054-0002	ALMENDROS	S		1,15		1,15	1,15
170000005327917	04-037-042-00083-0002	ALMENDROS	S		4,69		4,69	4,69
170000005327918	04-037-042-00064-0002	ALMENDROS	S		6,90		6,90	6,90
170000005327919	04-037-042-00011-0001	ALMENDROS	S		0,06		0,06	0,06
170000005327920	04-037-045-00008-0001	ALMENDROS	S		2,56		2,56	2,56
170000005327921	04-037-042-00069-0001	ALMENDROS	S		7,16		7,16	7,16
170000005327922	04-037-060-00065-0002	ALMENDROS	S		1,91		1,91	1,91
170000005327924	04-037-039-00036-0001	ALMENDROS	S		2,72		2,72	2,72
170000005327925	04-037-042-00005-0001	ALMENDROS	S		1,77		1,77	1,77
170000005327926	04-037-042-00054-0001	ALMENDROS	S		1,10		1,10	1,10
170000005327927	04-037-042-00083-0004	ALMENDROS	S		4,43		4,43	4,43
170000005327928	04-037-061-00071-0001	ALMENDROS	S		0,67		0,67	0,67
170000005327929	04-037-045-00028-0001	ALMENDROS	S		2,14		2,14	2,14
170000005327930	04-037-045-00025-0001	ALMENDROS	S		2,88		2,88	2,88

INCIDENCIAS**INCIDENCIA DESCRIPCIÓN**

- 8227 Control por Monitorización sin respuesta por parte del productor y, por tanto, sin Juicio Experto de campo.
Recinto:04-037-058-00043-00001 Cultivo:5000 CEBADA-SIN VARIEDAD
- 86119 Carga ganadera NO cumple con el valor mínimo de 0,2 UGM/ha.
Recinto:04-037-019-00130-00009 Cultivo:62000 PASTOS PERMANENTES DE 5 O MAS AÑOS-SIN VARIEDAD Secano Carga Ganadera:0
Recinto:04-037-019-00130-00010 Cultivo:62000 PASTOS PERMANENTES DE 5 O MAS AÑOS-SIN VARIEDAD Secano Carga Ganadera:0
Recinto:04-037-019-00130-00013 Cultivo:62000 PASTOS PERMANENTES DE 5 O MAS AÑOS-SIN VARIEDAD Secano Carga Ganadera:0
Recinto:04-037-019-00130-00016 Cultivo:62000 PASTOS PERMANENTES DE 5 O MAS AÑOS-SIN VARIEDAD Secano Carga Ganadera:0
Recinto:04-037-019-00130-00017 Cultivo:62000 PASTOS PERMANENTES DE 5 O MAS AÑOS-SIN VARIEDAD Secano Carga Ganadera:0
Recinto:04-037-019-00130-00018 Cultivo:62000 PASTOS PERMANENTES DE 5 O MAS AÑOS-SIN VARIEDAD Secano Carga Ganadera:0
Recinto:04-037-019-00131-00006 Cultivo:62000 PASTOS PERMANENTES DE 5 O MAS AÑOS-SIN VARIEDAD Secano Carga Ganadera:0
Recinto:04-037-019-00131-00010 Cultivo:62000 PASTOS PERMANENTES DE 5 O MAS AÑOS-SIN VARIEDAD Secano Carga

(1) Con incidencias que retienen pago o deniegan el expediente.

(2) Se calcula sobre superficie declarada admisible.

(3) Aplicación del artículo 16 bis del RD 147/2023.

(4) Expediente con algunos recintos de pastos permanentes ubicados en espacios protegidos donde la carga ganadera mínima será 0,1 UGM/ha.

Puede verificar la integridad de una copia de este documento mediante la lectura del código QR adjunto o mediante el acceso a la dirección <https://ws050.juntadeandalucia.es/verificarFirma> indicando el código de VERIFICACIÓN

FIRMADO POR

RAQUEL MARIA ESPIN CRESPO

29/01/2025

VERIFICACIÓN

Pk2jmMURSWMFXCU9VKGJQRQ2Q7H5BP3

PÁG. 356/2713



**INCIDENCIAS****INCIDENCIA DESCRIPCIÓN**

	Ganadera:0			
	Recinto:04-037-019-00132-00006	Cultivo:62000	PASTOS PERMANENTES DE 5 O MAS AÑOS-SIN VARIEDAD	Secano Carga
	Ganadera:0			
	Recinto:04-037-019-00132-00012	Cultivo:62000	PASTOS PERMANENTES DE 5 O MAS AÑOS-SIN VARIEDAD	Secano Carga
	Ganadera:0			
	Recinto:04-037-058-00044-00006	Cultivo:62000	PASTOS PERMANENTES DE 5 O MAS AÑOS-SIN VARIEDAD	Secano Carga
	Ganadera:0			
	Recinto:04-037-058-00045-00004	Cultivo:62000	PASTOS PERMANENTES DE 5 O MAS AÑOS-SIN VARIEDAD	Secano Carga
	Ganadera:0			
	Recinto:04-037-058-00046-00005	Cultivo:62000	PASTOS PERMANENTES DE 5 O MAS AÑOS-SIN VARIEDAD	Secano Carga
	Ganadera:0			
	Recinto:04-037-058-00047-00003	Cultivo:62000	PASTOS PERMANENTES DE 5 O MAS AÑOS-SIN VARIEDAD	Secano Carga
	Ganadera:0			
	Recinto:04-037-058-00048-00002	Cultivo:62000	PASTOS PERMANENTES DE 5 O MAS AÑOS-SIN VARIEDAD	Secano Carga
	Ganadera:0			
	Recinto:04-037-058-00049-00001	Cultivo:62000	PASTOS PERMANENTES DE 5 O MAS AÑOS-SIN VARIEDAD	Secano Carga
	Ganadera:0			
	Recinto:04-037-058-00050-00001	Cultivo:62000	PASTOS PERMANENTES DE 5 O MAS AÑOS-SIN VARIEDAD	Secano Carga
	Ganadera:0			
	Recinto:04-037-058-00051-00003	Cultivo:62000	PASTOS PERMANENTES DE 5 O MAS AÑOS-SIN VARIEDAD	Secano Carga
	Ganadera:0			
	Recinto:04-037-058-00053-00001	Cultivo:62000	PASTOS PERMANENTES DE 5 O MAS AÑOS-SIN VARIEDAD	Secano Carga
	Ganadera:0			
	Recinto:04-037-058-00053-00002	Cultivo:62000	PASTOS PERMANENTES DE 5 O MAS AÑOS-SIN VARIEDAD	Secano Carga
	Ganadera:0			
	Recinto:04-037-058-00070-00003	Cultivo:62000	PASTOS PERMANENTES DE 5 O MAS AÑOS-SIN VARIEDAD	Secano Carga
	Ganadera:0			
	Recinto:04-037-058-00115-00002	Cultivo:62000	PASTOS PERMANENTES DE 5 O MAS AÑOS-SIN VARIEDAD	Regadío Carga
	Ganadera:0			
	Recinto:04-037-058-00123-00002	Cultivo:62000	PASTOS PERMANENTES DE 5 O MAS AÑOS-SIN VARIEDAD	Secano Carga
	Ganadera:0			
86122	Recinto superficie forrajera que realiza la actividad de producción de pastoreo y no declara el o los códigos del Registro de Explotaciones Ganaderas de Andalucía, REGA.			
	Recinto:04-037-019-00130-00009	Cultivo:62000	PASTOS PERMANENTES DE 5 O MAS AÑOS-SIN VARIEDAD	Secano
	Recinto:04-037-019-00130-00010	Cultivo:62000	PASTOS PERMANENTES DE 5 O MAS AÑOS-SIN VARIEDAD	Secano
	Recinto:04-037-019-00130-00013	Cultivo:62000	PASTOS PERMANENTES DE 5 O MAS AÑOS-SIN VARIEDAD	Secano
	Recinto:04-037-019-00130-00016	Cultivo:62000	PASTOS PERMANENTES DE 5 O MAS AÑOS-SIN VARIEDAD	Secano
	Recinto:04-037-019-00130-00017	Cultivo:62000	PASTOS PERMANENTES DE 5 O MAS AÑOS-SIN VARIEDAD	Secano
	Recinto:04-037-019-00130-00018	Cultivo:62000	PASTOS PERMANENTES DE 5 O MAS AÑOS-SIN VARIEDAD	Secano
	Recinto:04-037-019-00131-00006	Cultivo:62000	PASTOS PERMANENTES DE 5 O MAS AÑOS-SIN VARIEDAD	Secano
	Recinto:04-037-019-00131-00010	Cultivo:62000	PASTOS PERMANENTES DE 5 O MAS AÑOS-SIN VARIEDAD	Secano
	Recinto:04-037-019-00132-00006	Cultivo:62000	PASTOS PERMANENTES DE 5 O MAS AÑOS-SIN VARIEDAD	Secano
	Recinto:04-037-019-00132-00012	Cultivo:62000	PASTOS PERMANENTES DE 5 O MAS AÑOS-SIN VARIEDAD	Secano
	Recinto:04-037-058-00044-00006	Cultivo:62000	PASTOS PERMANENTES DE 5 O MAS AÑOS-SIN VARIEDAD	Secano
	Recinto:04-037-058-00045-00004	Cultivo:62000	PASTOS PERMANENTES DE 5 O MAS AÑOS-SIN VARIEDAD	Secano
	Recinto:04-037-058-00046-00005	Cultivo:62000	PASTOS PERMANENTES DE 5 O MAS AÑOS-SIN VARIEDAD	Secano
	Recinto:04-037-058-00047-00003	Cultivo:62000	PASTOS PERMANENTES DE 5 O MAS AÑOS-SIN VARIEDAD	Secano
	Recinto:04-037-058-00048-00002	Cultivo:62000	PASTOS PERMANENTES DE 5 O MAS AÑOS-SIN VARIEDAD	Secano
	Recinto:04-037-058-00049-00001	Cultivo:62000	PASTOS PERMANENTES DE 5 O MAS AÑOS-SIN VARIEDAD	Secano
	Recinto:04-037-058-00050-00001	Cultivo:62000	PASTOS PERMANENTES DE 5 O MAS AÑOS-SIN VARIEDAD	Secano
	Recinto:04-037-058-00051-00003	Cultivo:62000	PASTOS PERMANENTES DE 5 O MAS AÑOS-SIN VARIEDAD	Secano
	Recinto:04-037-058-00053-00001	Cultivo:62000	PASTOS PERMANENTES DE 5 O MAS AÑOS-SIN VARIEDAD	Secano
	Recinto:04-037-058-00053-00002	Cultivo:62000	PASTOS PERMANENTES DE 5 O MAS AÑOS-SIN VARIEDAD	Secano
	Recinto:04-037-058-00070-00003	Cultivo:62000	PASTOS PERMANENTES DE 5 O MAS AÑOS-SIN VARIEDAD	Secano
	Recinto:04-037-058-00115-00002	Cultivo:62000	PASTOS PERMANENTES DE 5 O MAS AÑOS-SIN VARIEDAD	Regadío
	Recinto:04-037-058-00123-00002	Cultivo:62000	PASTOS PERMANENTES DE 5 O MAS AÑOS-SIN VARIEDAD	Secano
86124	Recinto de forrajera para Cálculo de Carga Ganadera que No pertenece a Explotación.			
	Recinto:04-037-019-00130-00009	Cultivo:62000	PASTOS PERMANENTES DE 5 O MAS AÑOS-SIN VARIEDAD	Secano
	Recinto:04-037-019-00130-00010	Cultivo:62000	PASTOS PERMANENTES DE 5 O MAS AÑOS-SIN VARIEDAD	Secano
	Recinto:04-037-019-00130-00013	Cultivo:62000	PASTOS PERMANENTES DE 5 O MAS AÑOS-SIN VARIEDAD	Secano
	Recinto:04-037-019-00130-00016	Cultivo:62000	PASTOS PERMANENTES DE 5 O MAS AÑOS-SIN VARIEDAD	Secano

(1) Con incidencias que retienen pago o deniegan el expediente.

(2) Se calcula sobre superficie declarada admisible.

(3) Aplicación del artículo 16 bis del RD 147/2023.

(4) Expediente con algunos recintos de pastos permanentes ubicados en espacios protegidos donde la carga ganadera mínima será 0,1 UGM/ha.

Puede verificar la integridad de una copia de este documento mediante la lectura del código QR adjunto o mediante el acceso a la dirección <https://ws050.juntadeandalucia.es/verificarFirma> indicando el código de VERIFICACIÓN

FIRMADO POR

RAQUEL MARIA ESPIN CRESPO

29/01/2025

VERIFICACIÓN

Pk2jmMURSWMFCU9VKGJRQ2Q7H5BP3

PÁG. 357/2713





INCIDENCIAS

INCIDENCIA DESCRIPCIÓN

Recinto:04-037-019-00130-00017	Cultivo:62000	PASTOS PERMANENTES DE 5 O MAS AÑOS-SIN VARIEDAD	Secano
Recinto:04-037-019-00130-00018	Cultivo:62000	PASTOS PERMANENTES DE 5 O MAS AÑOS-SIN VARIEDAD	Secano
Recinto:04-037-019-00131-00006	Cultivo:62000	PASTOS PERMANENTES DE 5 O MAS AÑOS-SIN VARIEDAD	Secano
Recinto:04-037-019-00131-00010	Cultivo:62000	PASTOS PERMANENTES DE 5 O MAS AÑOS-SIN VARIEDAD	Secano
Recinto:04-037-019-00132-00006	Cultivo:62000	PASTOS PERMANENTES DE 5 O MAS AÑOS-SIN VARIEDAD	Secano
Recinto:04-037-019-00132-00012	Cultivo:62000	PASTOS PERMANENTES DE 5 O MAS AÑOS-SIN VARIEDAD	Secano
Recinto:04-037-058-00044-00006	Cultivo:62000	PASTOS PERMANENTES DE 5 O MAS AÑOS-SIN VARIEDAD	Secano
Recinto:04-037-058-00045-00004	Cultivo:62000	PASTOS PERMANENTES DE 5 O MAS AÑOS-SIN VARIEDAD	Secano
Recinto:04-037-058-00046-00005	Cultivo:62000	PASTOS PERMANENTES DE 5 O MAS AÑOS-SIN VARIEDAD	Secano
Recinto:04-037-058-00047-00003	Cultivo:62000	PASTOS PERMANENTES DE 5 O MAS AÑOS-SIN VARIEDAD	Secano
Recinto:04-037-058-00048-00002	Cultivo:62000	PASTOS PERMANENTES DE 5 O MAS AÑOS-SIN VARIEDAD	Secano
Recinto:04-037-058-00049-00001	Cultivo:62000	PASTOS PERMANENTES DE 5 O MAS AÑOS-SIN VARIEDAD	Secano
Recinto:04-037-058-00050-00001	Cultivo:62000	PASTOS PERMANENTES DE 5 O MAS AÑOS-SIN VARIEDAD	Secano
Recinto:04-037-058-00051-00003	Cultivo:62000	PASTOS PERMANENTES DE 5 O MAS AÑOS-SIN VARIEDAD	Secano
Recinto:04-037-058-00053-00001	Cultivo:62000	PASTOS PERMANENTES DE 5 O MAS AÑOS-SIN VARIEDAD	Secano
Recinto:04-037-058-00053-00002	Cultivo:62000	PASTOS PERMANENTES DE 5 O MAS AÑOS-SIN VARIEDAD	Secano
Recinto:04-037-058-00070-00003	Cultivo:62000	PASTOS PERMANENTES DE 5 O MAS AÑOS-SIN VARIEDAD	Secano
Recinto:04-037-058-00115-00002	Cultivo:62000	PASTOS PERMANENTES DE 5 O MAS AÑOS-SIN VARIEDAD	Regadío
Recinto:04-037-058-00123-00002	Cultivo:62000	PASTOS PERMANENTES DE 5 O MAS AÑOS-SIN VARIEDAD	Secano

Datos considerados para el Cálculo de la Carga Ganadera del expediente

Superficie determinada para Cálculo Carga Ganadera: 0,00 ha

Carga Ganadera del Expediente: 0,00 ugm/ha

Incidenias de carga ganadera

INCIDENCIA DESCRIPCIÓN

86122	Recinto superficie forrajera que realiza la actividad de producción de pastoreo y no declara el o los códigos del Registro de Explotaciones Ganaderas de Andalucía, REGA.
Recinto:04-037-019-00132-00012	Cultivo:62000 PASTOS PERMANENTES DE 5 O MAS AÑOS-SIN VARIEDAD Secano
Recinto:04-037-019-00132-00006	Cultivo:62000 PASTOS PERMANENTES DE 5 O MAS AÑOS-SIN VARIEDAD Secano
Recinto:04-037-019-00131-00010	Cultivo:62000 PASTOS PERMANENTES DE 5 O MAS AÑOS-SIN VARIEDAD Secano
Recinto:04-037-019-00131-00006	Cultivo:62000 PASTOS PERMANENTES DE 5 O MAS AÑOS-SIN VARIEDAD Secano
Recinto:04-037-019-00130-00018	Cultivo:62000 PASTOS PERMANENTES DE 5 O MAS AÑOS-SIN VARIEDAD Secano
Recinto:04-037-019-00130-00017	Cultivo:62000 PASTOS PERMANENTES DE 5 O MAS AÑOS-SIN VARIEDAD Secano
Recinto:04-037-019-00130-00016	Cultivo:62000 PASTOS PERMANENTES DE 5 O MAS AÑOS-SIN VARIEDAD Secano
Recinto:04-037-019-00130-00013	Cultivo:62000 PASTOS PERMANENTES DE 5 O MAS AÑOS-SIN VARIEDAD Secano
Recinto:04-037-019-00130-00010	Cultivo:62000 PASTOS PERMANENTES DE 5 O MAS AÑOS-SIN VARIEDAD Secano
Recinto:04-037-019-00130-00009	Cultivo:62000 PASTOS PERMANENTES DE 5 O MAS AÑOS-SIN VARIEDAD Secano
Recinto:04-037-058-00044-00006	Cultivo:62000 PASTOS PERMANENTES DE 5 O MAS AÑOS-SIN VARIEDAD Secano
Recinto:04-037-058-00045-00004	Cultivo:62000 PASTOS PERMANENTES DE 5 O MAS AÑOS-SIN VARIEDAD Secano
Recinto:04-037-058-00046-00005	Cultivo:62000 PASTOS PERMANENTES DE 5 O MAS AÑOS-SIN VARIEDAD Secano
Recinto:04-037-058-00047-00003	Cultivo:62000 PASTOS PERMANENTES DE 5 O MAS AÑOS-SIN VARIEDAD Secano
Recinto:04-037-058-00048-00002	Cultivo:62000 PASTOS PERMANENTES DE 5 O MAS AÑOS-SIN VARIEDAD Secano
Recinto:04-037-058-00049-00001	Cultivo:62000 PASTOS PERMANENTES DE 5 O MAS AÑOS-SIN VARIEDAD Secano
Recinto:04-037-058-00050-00001	Cultivo:62000 PASTOS PERMANENTES DE 5 O MAS AÑOS-SIN VARIEDAD Secano
Recinto:04-037-058-00051-00003	Cultivo:62000 PASTOS PERMANENTES DE 5 O MAS AÑOS-SIN VARIEDAD Secano
Recinto:04-037-058-00053-00001	Cultivo:62000 PASTOS PERMANENTES DE 5 O MAS AÑOS-SIN VARIEDAD Secano
Recinto:04-037-058-00053-00002	Cultivo:62000 PASTOS PERMANENTES DE 5 O MAS AÑOS-SIN VARIEDAD Secano
Recinto:04-037-058-00123-00002	Cultivo:62000 PASTOS PERMANENTES DE 5 O MAS AÑOS-SIN VARIEDAD Secano
Recinto:04-037-058-00070-00003	Cultivo:62000 PASTOS PERMANENTES DE 5 O MAS AÑOS-SIN VARIEDAD Secano
Recinto:04-037-058-00115-00002	Cultivo:62000 PASTOS PERMANENTES DE 5 O MAS AÑOS-SIN VARIEDAD Regadío
86124	Recinto de forrajera para Cálculo de Carga Ganadera que No pertenece a Explotación.
Recinto:04-037-019-00132-00012	Cultivo:62000 PASTOS PERMANENTES DE 5 O MAS AÑOS-SIN VARIEDAD Secano
Recinto:04-037-019-00132-00006	Cultivo:62000 PASTOS PERMANENTES DE 5 O MAS AÑOS-SIN VARIEDAD Secano
Recinto:04-037-019-00131-00010	Cultivo:62000 PASTOS PERMANENTES DE 5 O MAS AÑOS-SIN VARIEDAD Secano

(1) Con incidencias que retienen pago o deniegan el expediente.

(2) Se calcula sobre superficie declarada admisible.

(3) Aplicación del artículo 16 bis del RD 147/2023.

(4) Expediente con algunos recintos de pastos permanentes ubicados en espacios protegidos donde la carga ganadera mínima será 0,1 UGM/ha.

Puede verificar la integridad de una copia de este documento mediante la lectura del código QR adjunto o mediante el acceso a la dirección <https://ws050.juntadeandalucia.es/verificarFirma> indicando el código de VERIFICACIÓN

FIRMADO POR	RAQUEL MARIA ESPIN CRESPO	29/01/2025
VERIFICACIÓN	Pk2jmMURSWMFXCU9VKGJQR2Q7H5BP3	PÁG. 358/2713





	Recinto:04-037-019-00131-00006	Cultivo:62000	PASTOS PERMANENTES DE 5 O MAS AÑOS-SIN VARIEDAD	Secano
	Recinto:04-037-019-00130-00018	Cultivo:62000	PASTOS PERMANENTES DE 5 O MAS AÑOS-SIN VARIEDAD	Secano
	Recinto:04-037-019-00130-00017	Cultivo:62000	PASTOS PERMANENTES DE 5 O MAS AÑOS-SIN VARIEDAD	Secano
	Recinto:04-037-019-00130-00016	Cultivo:62000	PASTOS PERMANENTES DE 5 O MAS AÑOS-SIN VARIEDAD	Secano
	Recinto:04-037-019-00130-00013	Cultivo:62000	PASTOS PERMANENTES DE 5 O MAS AÑOS-SIN VARIEDAD	Secano
	Recinto:04-037-019-00130-00010	Cultivo:62000	PASTOS PERMANENTES DE 5 O MAS AÑOS-SIN VARIEDAD	Secano
	Recinto:04-037-019-00130-00009	Cultivo:62000	PASTOS PERMANENTES DE 5 O MAS AÑOS-SIN VARIEDAD	Secano
	Recinto:04-037-058-00044-00006	Cultivo:62000	PASTOS PERMANENTES DE 5 O MAS AÑOS-SIN VARIEDAD	Secano
	Recinto:04-037-058-00045-00004	Cultivo:62000	PASTOS PERMANENTES DE 5 O MAS AÑOS-SIN VARIEDAD	Secano
	Recinto:04-037-058-00046-00005	Cultivo:62000	PASTOS PERMANENTES DE 5 O MAS AÑOS-SIN VARIEDAD	Secano
	Recinto:04-037-058-00047-00003	Cultivo:62000	PASTOS PERMANENTES DE 5 O MAS AÑOS-SIN VARIEDAD	Secano
	Recinto:04-037-058-00048-00002	Cultivo:62000	PASTOS PERMANENTES DE 5 O MAS AÑOS-SIN VARIEDAD	Secano
	Recinto:04-037-058-00049-00001	Cultivo:62000	PASTOS PERMANENTES DE 5 O MAS AÑOS-SIN VARIEDAD	Secano
	Recinto:04-037-058-00050-00001	Cultivo:62000	PASTOS PERMANENTES DE 5 O MAS AÑOS-SIN VARIEDAD	Secano
	Recinto:04-037-058-00051-00003	Cultivo:62000	PASTOS PERMANENTES DE 5 O MAS AÑOS-SIN VARIEDAD	Secano
	Recinto:04-037-058-00053-00001	Cultivo:62000	PASTOS PERMANENTES DE 5 O MAS AÑOS-SIN VARIEDAD	Secano
	Recinto:04-037-058-00053-00002	Cultivo:62000	PASTOS PERMANENTES DE 5 O MAS AÑOS-SIN VARIEDAD	Secano
	Recinto:04-037-058-00123-00002	Cultivo:62000	PASTOS PERMANENTES DE 5 O MAS AÑOS-SIN VARIEDAD	Secano
	Recinto:04-037-058-00070-00003	Cultivo:62000	PASTOS PERMANENTES DE 5 O MAS AÑOS-SIN VARIEDAD	Secano
	Recinto:04-037-058-00115-00002	Cultivo:62000	PASTOS PERMANENTES DE 5 O MAS AÑOS-SIN VARIEDAD	Regadío
86128	Recinto de Forrajes que no ha contabilizado para Carga Ganadera por no tener una explotación válida para el cálculo de la Carga Ganadera			
	Recinto:04-037-019-00132-00012	Cultivo:62	PASTOS PERMANENTES DE 5 O MAS AÑOS-	
	Recinto:04-037-019-00132-00006	Cultivo:62	PASTOS PERMANENTES DE 5 O MAS AÑOS-	
	Recinto:04-037-019-00131-00010	Cultivo:62	PASTOS PERMANENTES DE 5 O MAS AÑOS-	
	Recinto:04-037-019-00131-00006	Cultivo:62	PASTOS PERMANENTES DE 5 O MAS AÑOS-	
	Recinto:04-037-019-00130-00018	Cultivo:62	PASTOS PERMANENTES DE 5 O MAS AÑOS-	
	Recinto:04-037-019-00130-00017	Cultivo:62	PASTOS PERMANENTES DE 5 O MAS AÑOS-	
	Recinto:04-037-019-00130-00016	Cultivo:62	PASTOS PERMANENTES DE 5 O MAS AÑOS-	
	Recinto:04-037-019-00130-00013	Cultivo:62	PASTOS PERMANENTES DE 5 O MAS AÑOS-	
	Recinto:04-037-019-00130-00010	Cultivo:62	PASTOS PERMANENTES DE 5 O MAS AÑOS-	
	Recinto:04-037-019-00130-00009	Cultivo:62	PASTOS PERMANENTES DE 5 O MAS AÑOS-	
	Recinto:04-037-058-00044-00006	Cultivo:62	PASTOS PERMANENTES DE 5 O MAS AÑOS-	
	Recinto:04-037-058-00045-00004	Cultivo:62	PASTOS PERMANENTES DE 5 O MAS AÑOS-	
	Recinto:04-037-058-00046-00005	Cultivo:62	PASTOS PERMANENTES DE 5 O MAS AÑOS-	
	Recinto:04-037-058-00047-00003	Cultivo:62	PASTOS PERMANENTES DE 5 O MAS AÑOS-	
	Recinto:04-037-058-00048-00002	Cultivo:62	PASTOS PERMANENTES DE 5 O MAS AÑOS-	
	Recinto:04-037-058-00049-00001	Cultivo:62	PASTOS PERMANENTES DE 5 O MAS AÑOS-	
	Recinto:04-037-058-00050-00001	Cultivo:62	PASTOS PERMANENTES DE 5 O MAS AÑOS-	
	Recinto:04-037-058-00051-00003	Cultivo:62	PASTOS PERMANENTES DE 5 O MAS AÑOS-	
	Recinto:04-037-058-00053-00001	Cultivo:62	PASTOS PERMANENTES DE 5 O MAS AÑOS-	
	Recinto:04-037-058-00053-00002	Cultivo:62	PASTOS PERMANENTES DE 5 O MAS AÑOS-	
	Recinto:04-037-058-00123-00002	Cultivo:62	PASTOS PERMANENTES DE 5 O MAS AÑOS-	
	Recinto:04-037-058-00070-00003	Cultivo:62	PASTOS PERMANENTES DE 5 O MAS AÑOS-	
	Recinto:04-037-058-00115-00002	Cultivo:62	PASTOS PERMANENTES DE 5 O MAS AÑOS-	

(1) Con incidencias que retienen pago o deniegan el expediente.

(2) Se calcula sobre superficie declarada admisible.

(3) Aplicación del artículo 16 bis del RD 147/2023.

(4) Expediente con algunos recintos de pastos permanentes ubicados en espacios protegidos donde la carga ganadera mínima será 0,1 UGM/ha.

Puede verificar la integridad de una copia de este documento mediante la lectura del código QR adjunto o mediante el acceso a la dirección <https://ws050.juntadeandalucia.es/verificarFirma> indicando el código de VERIFICACIÓN

FIRMADO POR	RAQUEL MARIA ESPIN CRESPO	29/01/2025
VERIFICACIÓN	Pk2jmMURSWMFXCU9VKGJQR2Q7H5BP3	PÁG. 359/2713



**APELLIDOS Y NOMBRE / RAZÓN SOCIAL**

RUIZ LÓPEZ MANUEL

NIF

****5730*

EXPEDIENTE

1181215

RESOLUCIÓN

CONCESIÓN DE LA AYUDA

DATOS DE MANTENIMIENTO UNIDADES

GRUPO DE PAGO	Sup. Dec. Admisible	Sup. Resuelta	Sobredecl.	% Sobredecl.
ZONAS DE MONTAÑA	2,15	2,15	0,00	0,00

RESUMEN DE PAGOS

	IMPORTE (Euros)			
	RESUELTO	FEADER	MAPA	CAPADR
Pago realizado	191,00	162,65	18,78	9,92
A pagar	8,95	7,61	0,88	0,46
TOTAL	199,95	170,26	19,66	10,38

APLICACIÓN DE REDUCCIONES Y PENALIZACIONES (%)

Criterios de subvencionabilidad (1)	Presentación tardía	Omisión declaración	Condicionalidad
0,00	0,00	0,00	0,00

IMPORTE (Euros)

Calculado(2)	Reducción	Penalización	Reducción Penalización (3)	Penalización adicional	Resuelto	FEADER	MAPA	CAPADR
199,95 €	0,00 €	0,00 €	0,00 €	0,00 €	199,95 €	169,96 €	19,62 €	10,37 €
Importe Unitario:	93,00 €	Nuevo Importe Unitario:	93,00 €					

RECINTOS PROPUESTOS

REF.	REFERENCIA SIGPAC	CULTIVO	S/R	USO SIGPAC	Sup. Dec. admisible	Sup. Campo	Sup. Determ.	Sup. Resuelta
6910703	04-003-037-00148-0001	PIMIENTO	R		0,10		0,10	0,10
6910711	04-003-033-00675-0001	PIMIENTO	R		0,09		0,09	0,09
6910712	04-003-033-00751-0001	PIMIENTO	R		0,21		0,21	0,21
6910713	04-003-033-00752-0001	PIMIENTO	R		0,20		0,20	0,20
6910718	04-106-077-00005-0002	PIMIENTO	R		0,37		0,37	0,37
6910731	04-106-077-00007-0005	PIMIENTO	R		0,63		0,63	0,63
6910735	04-003-037-00143-0002	PIMIENTO	R		0,55		0,55	0,55

(1) Con incidencias que retienen pago o deniegan el expediente.

(2) Se calcula sobre superficie declarada admisible.

(3) Aplicación del artículo 16 bis del RD 147/2023.

(4) Expediente con algunos recintos de pastos permanentes ubicados en espacios protegidos donde la carga ganadera mínima será 0,1 UGM/ha.

Puede verificar la integridad de una copia de este documento mediante la lectura del código QR adjunto o mediante el acceso a la dirección <https://ws050.juntadeandalucia.es/verificarFirma> indicando el código de VERIFICACIÓN

FIRMADO POR

RAQUEL MARIA ESPIN CRESPO

29/01/2025

VERIFICACIÓN

Pk2jmMURSWMFXC9VKGJQRQ2Q7H5BP3

PÁG. 360/2713



**APELLIDOS Y NOMBRE / RAZÓN SOCIAL**

RUZ LOPEZ BERNABE

NIF

****9266*

EXPEDIENTE

1238085

RESOLUCIÓN

CONCESIÓN DE LA AYUDA

DATOS DE MANTENIMIENTO UNIDADES

GRUPO DE PAGO	Sup. Dec. Admisible	Sup. Resuelta	Sobredecl.	% Sobredecl.
ZONAS DE MONTAÑA	7,08	6,95	0,13	1,84

RESUMEN DE PAGOS

	IMPORTE (Euros)			
	RESUELTO	FEADER	MAPA	CAPADR
Pago realizado	646,35	549,40	63,41	33,54

APLICACIÓN DE REDUCCIONES Y PENALIZACIONES (%)

Criterios de subvencionabilidad (1)	Presentación tardía	Omisión declaración	Condicionalidad
0,00	0,00	0,00	0,00

IMPORTE (Euros)

Calculado(2)	Reducción	Penalización	Reducción Penalización (3)	Penalización adicional	Resuelto	FEADER	MAPA	CAPADR
658,44 €	12,09 €	0,00 €	0,00 €	0,00 €	646,35 €	549,40 €	63,41 €	33,54 €
Importe Unitario:	93,00 €	Nuevo Importe Unitario:	93,00 €					

RECINTOS PROPUESTOS

REF.	REFERENCIA SIGPAC	CULTIVO	S/R	USO SIGPAC	Sup. Dec. admisible	Sup. Campo	Sup. Determ.	Sup. Resuelta
-1026649	18-116-503-00062-0003	ALMENDROS	S		0,03		0,03	0,03
1700000006584945	18-116-503-00062-0001	BARBECHO TRADICIONAL	S		1,72		1,72	1,72
1700000006584949	18-059-035-00712-0001	CEBADA	S		0,78		0,78	0,67
1700000006584950	18-059-035-00656-0001	BARBECHO TRADICIONAL	S		0,23		0,23	0,21
1700000006584951	18-059-040-00701-0003	CEBADA	S		0,07		0,07	0,07
1700000006584952	18-059-041-00149-0001	CEBADA	R		0,05		0,05	0,05
1700000006584953	18-059-041-00150-0001	CEBADA	R		0,03		0,03	0,03
1700000006584955	18-059-041-00164-0001	CEBADA	R		0,08		0,08	0,08
1700000006584956	18-059-041-00301-0002	CEBADA	R		0,04		0,04	0,04
1700000006584957	18-059-042-00063-0001	BARBECHO TRADICIONAL	S		0,92		0,92	0,92
1700000006584958	18-059-042-00234-0001	CEBADA	S		1,06		1,06	1,06
1700000006584960	18-059-035-00608-0001	CEBADA	S		0,58		0,58	0,58
1700000006584961	18-059-040-00701-0001	CEBADA	S		0,01		0,01	0,01
1700000006584995	18-059-042-00070-0001	ALMENDROS	S		0,03		0,03	0,03
1700000006584996	18-059-041-00373-0001	ALMENDROS	S		0,42		0,42	0,42
1700000006584997	18-059-042-00069-0001	ALMENDROS	S		0,92		0,92	0,92
1700000006584998	18-059-040-00066-0001	ALMENDROS	S		0,11		0,11	0,11

(1) Con incidencias que retienen pago o deniegan el expediente.

(2) Se calcula sobre superficie declarada admisible.

(3) Aplicación del artículo 16 bis del RD 147/2023.

(4) Expediente con algunos recintos de pastos permanentes ubicados en espacios protegidos donde la carga ganadera mínima será 0,1 UGM/ha.

Puede verificar la integridad de una copia de este documento mediante la lectura del código QR adjunto o mediante el acceso a la dirección <https://ws050.juntadeandalucia.es/verificarFirma> indicando el código de VERIFICACIÓN

FIRMADO POR

RAQUEL MARIA ESPIN CRESPO

29/01/2025

VERIFICACIÓN

Pk2jmMURSWMFXCU9VKGJRQ2Q7H5BP3

PÁG. 361/2713



**INCIDENCIAS****INCIDENCIA DESCRIPCIÓN**

- 3795 Recinto declarado con una situación de riesgo de abandono.
Recinto:18-059-035-00656-00001 Cultivo: -
Recinto:18-116-503-00062-00001 Cultivo: -
- 4272 Verifica que las líneas de declaración de las Solicitudes Únicas no tienen solapes con la capa de Retroactividad Gráfica (ambas de la misma campaña) a nivel de expediente/línea de declaración gráfica de la solicitud.
Recinto:18-059-035-00656-00001 Cultivo: - Agregado de la referencia del recinto.:0 Zona de la referencia del recinto.:0 Superficie solapada.:0,02 Id. Incid.:100419120
Recinto:18-059-035-00712-00001 Cultivo: - Agregado de la referencia del recinto.:0 Zona de la referencia del recinto.:0 Superficie solapada.:0,04 Id. Incid.:100419119
Recinto:18-059-035-00712-00001 Cultivo: - Agregado de la referencia del recinto.:0 Zona de la referencia del recinto.:0 Superficie solapada.:0,07 Id. Incid.:100419118
- 86120 Para explotaciones de pastos permanentes ubicadas en espacios protegidos la carga ganadera mínima será 0,1 UGM/ha.
Recinto:18-059-033-00429-00001 Cultivo:62000 PASTOS PERMANENTES DE 5 O MAS AÑOS-SIN VARIEDAD Secano Carga Ganadera:0,03
Recinto:18-059-035-00608-00002 Cultivo:62000 PASTOS PERMANENTES DE 5 O MAS AÑOS-SIN VARIEDAD Secano Carga Ganadera:0,03
Recinto:18-059-039-00011-00002 Cultivo:62000 PASTOS PERMANENTES DE 5 O MAS AÑOS-SIN VARIEDAD Secano Carga Ganadera:0,03
Recinto:18-059-040-00701-00002 Cultivo:62000 PASTOS PERMANENTES DE 5 O MAS AÑOS-SIN VARIEDAD Secano Carga Ganadera:0,03

Datos considerados para el Cálculo de la Carga Ganadera del expediente

Superficie determinada para Cálculo Carga Ganadera: 806,09 ha
Carga Ganadera del Expediente: 0,03 ugm/ha (4)

Explotación	Especie	Ugm Calculada para CG
ES180970000038	CAPRINA	1,48
ES180970000038	OVINA	21,84

Recintos Determinados para el Cálculo de Carga Ganadera

REF.	REFERENCIA SIGPAC	CULTIVO	DESCRIPCIÓN CULTIVO	S/R	SUP. RESUELTA (ha)
-1503376	18-099-020-00008-00001	62000	PASTOS PERMANENTES DE 5 O MAS AÑOS-SIN VARIEDAD	S	0,27
-1503375	18-099-020-00003-00002	62000	PASTOS PERMANENTES DE 5 O MAS AÑOS-SIN VARIEDAD	S	47,03
-1026647	18-059-035-00608-00002	62000	PASTOS PERMANENTES DE 5 O MAS AÑOS-SIN VARIEDAD	S	0,02
-1026645	04-045-008-00044-00030	62000	PASTOS PERMANENTES DE 5 O MAS AÑOS-SIN VARIEDAD	S	1,62
-1026644	04-045-008-00043-00053	62000	PASTOS PERMANENTES DE 5 O MAS AÑOS-SIN VARIEDAD	S	1,05
-822479	18-099-020-00003-00003	62000	PASTOS PERMANENTES DE 5 O MAS AÑOS-SIN VARIEDAD	S	2,44
-820120	04-045-001-00021-00001	62000	PASTOS PERMANENTES DE 5 O MAS AÑOS-SIN VARIEDAD	S	0,06
-820114	04-045-001-00016-00004	62000	PASTOS PERMANENTES DE 5 O MAS AÑOS-SIN VARIEDAD	S	1,36
-820099	04-045-001-00015-00002	62000	PASTOS PERMANENTES DE 5 O MAS AÑOS-SIN VARIEDAD	S	0,38
-820083	04-045-006-00012-00001	62000	PASTOS PERMANENTES DE 5 O MAS AÑOS-SIN VARIEDAD	S	0,47
-820075	04-045-004-00010-00001	62000	PASTOS PERMANENTES DE 5 O MAS AÑOS-SIN VARIEDAD	S	14,72
-820072	04-045-004-00006-00001	62000	PASTOS PERMANENTES DE 5 O MAS AÑOS-SIN VARIEDAD	S	0,08
-820065	04-045-004-00008-00001	62000	PASTOS PERMANENTES DE 5 O MAS AÑOS-SIN VARIEDAD	S	1,31
-820062	04-045-001-00012-00001	62000	PASTOS PERMANENTES DE 5 O MAS AÑOS-SIN VARIEDAD	S	1,53
-820058	04-045-002-00014-00001	62000	PASTOS PERMANENTES DE 5 O MAS AÑOS-SIN VARIEDAD	S	0,62
-820056	04-045-008-00042-00002	62000	PASTOS PERMANENTES DE 5 O MAS AÑOS-SIN VARIEDAD	S	0,04

(1) Con incidencias que retienen pago o deniegan el expediente.

(2) Se calcula sobre superficie declarada admisible.

(3) Aplicación del artículo 16 bis del RD 147/2023.

(4) Expediente con algunos recintos de pastos permanentes ubicados en espacios protegidos donde la carga ganadera mínima será 0,1 UGM/ha.

Puede verificar la integridad de una copia de este documento mediante la lectura del código QR adjunto o mediante el acceso a la dirección <https://ws050.juntadeandalucia.es/verificarFirma> indicando el código de VERIFICACIÓN

FIRMADO POR	RAQUEL MARIA ESPIN CRESPO	29/01/2025
VERIFICACIÓN	Pk2jmMURSWMFXCU9VKGJQR2Q7H5BP3	PÁG. 362/2713



**Recintos Determinados para el Cálculo de Garga Ganadera**

REF.	REFERENCIA SIGPAC	CULTIVO	DESCRIPCIÓN CULTIVO	S/R	SUP. RESUELTA (ha)
-820043	04-045-008-00041-00001	62000	PASTOS PERMANENTES DE 5 O MAS AÑOS-SIN VARIEDAD	S	0,05
-820037	04-045-004-00007-00004	62000	PASTOS PERMANENTES DE 5 O MAS AÑOS-SIN VARIEDAD	S	0,05
-820034	04-045-004-00005-00001	62000	PASTOS PERMANENTES DE 5 O MAS AÑOS-SIN VARIEDAD	S	0,94
-820014	04-045-008-00069-00037	62000	PASTOS PERMANENTES DE 5 O MAS AÑOS-SIN VARIEDAD	S	18,67
-820011	04-045-008-00069-00031	62000	PASTOS PERMANENTES DE 5 O MAS AÑOS-SIN VARIEDAD	S	0,27
-820010	04-045-001-00010-00002	62000	PASTOS PERMANENTES DE 5 O MAS AÑOS-SIN VARIEDAD	S	0,10
-820002	04-045-008-00038-00002	62000	PASTOS PERMANENTES DE 5 O MAS AÑOS-SIN VARIEDAD	S	0,02
-819999	04-045-008-00037-00002	62000	PASTOS PERMANENTES DE 5 O MAS AÑOS-SIN VARIEDAD	S	0,02
-819998	04-045-008-00039-00003	62000	PASTOS PERMANENTES DE 5 O MAS AÑOS-SIN VARIEDAD	S	0,02
-819993	04-045-008-00074-00001	62000	PASTOS PERMANENTES DE 5 O MAS AÑOS-SIN VARIEDAD	S	1,29
-819925	04-045-008-00043-00014	62000	PASTOS PERMANENTES DE 5 O MAS AÑOS-SIN VARIEDAD	S	11,91
-819918	04-045-008-00043-00011	62000	PASTOS PERMANENTES DE 5 O MAS AÑOS-SIN VARIEDAD	S	2,27
-819916	04-045-008-00040-00003	62000	PASTOS PERMANENTES DE 5 O MAS AÑOS-SIN VARIEDAD	S	0,05
4240755	04-045-003-00002-00003	62000	PASTOS PERMANENTES DE 5 O MAS AÑOS-SIN VARIEDAD	S	11,02
4240766	04-045-004-00004-00001	62000	PASTOS PERMANENTES DE 5 O MAS AÑOS-SIN VARIEDAD	S	1,63
4240767	04-045-006-00015-00007	62000	PASTOS PERMANENTES DE 5 O MAS AÑOS-SIN VARIEDAD	S	0,87
4240772	04-045-004-00001-00001	62000	PASTOS PERMANENTES DE 5 O MAS AÑOS-SIN VARIEDAD	S	2,54
4240785	04-045-003-00002-00006	62000	PASTOS PERMANENTES DE 5 O MAS AÑOS-SIN VARIEDAD	S	3,80
4240792	04-045-003-00002-00001	62000	PASTOS PERMANENTES DE 5 O MAS AÑOS-SIN VARIEDAD	S	0,53
4240794	04-045-008-00043-00001	62000	PASTOS PERMANENTES DE 5 O MAS AÑOS-SIN VARIEDAD	S	3,34
4240801	04-045-002-00013-00001	62000	PASTOS PERMANENTES DE 5 O MAS AÑOS-SIN VARIEDAD	S	0,66
4240804	04-045-001-00008-00003	62000	PASTOS PERMANENTES DE 5 O MAS AÑOS-SIN VARIEDAD	S	5,24
5116164	04-045-006-00015-00006	62000	PASTOS PERMANENTES DE 5 O MAS AÑOS-SIN VARIEDAD	S	0,38
5121962	18-099-020-00001-00001	62000	PASTOS PERMANENTES DE 5 O MAS AÑOS-SIN VARIEDAD	S	109,79
5122034	18-099-020-00003-00035	62000	PASTOS PERMANENTES DE 5 O MAS AÑOS-SIN VARIEDAD	S	0,12
5122036	18-099-020-00003-00021	62000	PASTOS PERMANENTES DE 5 O MAS AÑOS-SIN VARIEDAD	S	0,20
1700000006584929	04-045-001-00001-00005	62000	PASTOS PERMANENTES DE 5 O MAS AÑOS-SIN VARIEDAD	S	0,63
1700000006584930	04-045-004-00003-00002	62000	PASTOS PERMANENTES DE 5 O MAS AÑOS-SIN VARIEDAD	S	0,34
1700000006584932	04-045-006-00015-00008	62000	PASTOS PERMANENTES DE 5 O MAS AÑOS-SIN VARIEDAD	S	0,90
1700000006584936	04-045-005-00001-00001	62000	PASTOS PERMANENTES DE 5 O MAS AÑOS-SIN VARIEDAD	S	153,05
1700000006584943	04-045-004-00002-00003	62000	PASTOS PERMANENTES DE 5 O MAS AÑOS-SIN VARIEDAD	S	222,40
1700000006584947	04-045-001-00002-00001	62000	PASTOS PERMANENTES DE 5 O MAS AÑOS-SIN VARIEDAD	S	28,80
1700000006584964	04-045-008-00043-00004	62000	PASTOS PERMANENTES DE 5 O MAS AÑOS-SIN VARIEDAD	S	44,14
1700000006584966	04-045-003-00001-00002	62000	PASTOS PERMANENTES DE 5 O MAS AÑOS-SIN VARIEDAD	S	33,11
1700000006584969	04-045-003-00001-00001	62000	PASTOS PERMANENTES DE 5 O MAS AÑOS-SIN VARIEDAD	S	0,47
1700000006584971	18-059-033-00429-00001	62000	PASTOS PERMANENTES DE 5 O MAS AÑOS-SIN VARIEDAD	S	2,23
1700000006584972	18-059-039-00011-00002	62000	PASTOS PERMANENTES DE 5 O MAS AÑOS-SIN VARIEDAD	S	0,00

(1) Con incidencias que retienen pago o deniegan el expediente.

(2) Se calcula sobre superficie declarada admisible.

(3) Aplicación del artículo 16 bis del RD 147/2023.

(4) Expediente con algunos recintos de pastos permanentes ubicados en espacios protegidos donde la carga ganadera mínima será 0,1 UGM/ha.

Puede verificar la integridad de una copia de este documento mediante la lectura del código QR adjunto o mediante el acceso a la dirección <https://ws050.juntadeandalucia.es/verificarFirma> indicando el código de VERIFICACIÓN

FIRMADO POR

RAQUEL MARIA ESPIN CRESPO

29/01/2025

VERIFICACIÓN

Pk2jmMURSWMFXCU9VKGJRQ2Q7H5BP3

PÁG. 363/2713



**Recintos Determinados para el Cálculo de Garga Ganadera**

REF.	REFERENCIA SIGPAC	CULTIVO	DESCRIPCIÓN CULTIVO	S/R	SUP.
					RESUELTA (ha)
1700000006584974	04-045-008-00044-00033	62000	PASTOS PERMANENTES DE 5 O MAS AÑOS-SIN VARIEDAD	S	0,29
1700000006584977	18-059-040-00701-00002	62000	PASTOS PERMANENTES DE 5 O MAS AÑOS-SIN VARIEDAD	S	0,01
1700000006584982	18-116-503-00062-00002	62000	PASTOS PERMANENTES DE 5 O MAS AÑOS-SIN VARIEDAD	S	0,00
1700000006584983	04-045-002-00016-00002	62000	PASTOS PERMANENTES DE 5 O MAS AÑOS-SIN VARIEDAD	S	10,17
1700000006584986	04-045-001-00005-00006	62000	PASTOS PERMANENTES DE 5 O MAS AÑOS-SIN VARIEDAD	S	0,93
1700000006584988	04-045-002-00016-00001	62000	PASTOS PERMANENTES DE 5 O MAS AÑOS-SIN VARIEDAD	S	0,90
1700000006584989	04-045-001-00005-00004	62000	PASTOS PERMANENTES DE 5 O MAS AÑOS-SIN VARIEDAD	S	8,00
1700000006584990	04-045-001-00001-00007	62000	PASTOS PERMANENTES DE 5 O MAS AÑOS-SIN VARIEDAD	S	1,81
1700000006584991	04-045-001-00001-00006	62000	PASTOS PERMANENTES DE 5 O MAS AÑOS-SIN VARIEDAD	S	48,72
1700000006584992	04-045-001-00005-00007	62000	PASTOS PERMANENTES DE 5 O MAS AÑOS-SIN VARIEDAD	S	0,41

Incidencias de carga ganadera**INCIDENCIA DESCRIPCIÓN**

3795	Recinto declarado con una situación de riesgo de abandono. Recinto:18-099-020-00003-00039 Cultivo: - Recinto:04-045-008-00040-00015 Cultivo: - Recinto:18-116-503-00062-00001 Cultivo: - Recinto:18-059-035-00656-00001 Cultivo: -
86132	Recinto superficie forrajera que no realiza la actividad de producción de pastoreo. Recinto:18-116-503-00062-00001 Cultivo:20000 BARBECHO TRADICIONAL-SIN VARIEDAD Secano Recinto:18-059-035-00656-00001 Cultivo:20000 BARBECHO TRADICIONAL-SIN VARIEDAD Secano Recinto:18-059-042-00063-00001 Cultivo:20000 BARBECHO TRADICIONAL-SIN VARIEDAD Secano

(1) Con incidencias que retienen pago o deniegan el expediente.

(2) Se calcula sobre superficie declarada admisible.

(3) Aplicación del artículo 16 bis del RD 147/2023.

(4) Expediente con algunos recintos de pastos permanentes ubicados en espacios protegidos donde la carga ganadera mínima será 0,1 UGM/ha.

Puede verificar la integridad de una copia de este documento mediante la lectura del código QR adjunto o mediante el acceso a la dirección <https://ws050.juntadeandalucia.es/verificarFirma> indicando el código de VERIFICACIÓN

FIRMADO POR

RAQUEL MARIA ESPIN CRESPO

29/01/2025

VERIFICACIÓN

Pk2jmMURSWMFXCU9VKGJRQ2Q7H5BP3

PÁG. 364/2713





APELLIDOS Y NOMBRE / RAZÓN SOCIAL

SAEZ CORTES JUANA

NIF

****6811*

EXPEDIENTE

1004078

RESOLUCIÓN

CONCESIÓN DE LA AYUDA

DATOS DE MANTENIMIENTO UNIDADES

GRUPO DE PAGO

ZONAS DE MONTAÑA

**Sup. Dec.
Admisible**

15,75

**Sup.
Resuelta**

15,40

Sobredecl.

0,35

% Sobredecl.

2,22

RESUMEN DE PAGOS

IMPORTE (Euros)

	<u>RESUELTO</u>	<u>FEADER</u>	<u>MAPA</u>	<u>CAPADR</u>
A pagar	1.418,56	1.205,78	139,16	73,62

APLICACIÓN DE REDUCCIONES Y PENALIZACIONES (%)

<u>Criterios de subvencionabilidad (1)</u>	<u>Presentación tardía</u>	<u>Omisión declaración</u>	<u>Condicionabilidad</u>
0,00	0,00	0,00	0,00

IMPORTE (Euros)

<u>Calculado(2)</u>	<u>Reducción</u>	<u>Penalización</u>	<u>Reducción Penalización (3)</u>	<u>Penalización adicional</u>	<u>Resuelto</u>	<u>FEADER</u>	<u>MAPA</u>	<u>CAPADR</u>
1.450,80 €	32,24 €	0,00 €	0,00 €	0,00 €	1.418,56 €	1.205,78 €	139,16 €	73,62 €
Importe Unitario:	93,00 €	Nuevo Importe Unitario:	92,11 €					

(1) Con incidencias que retienen pago o deniegan el expediente.

(2) Se calcula sobre superficie declarada admisible.

(3) Aplicación del artículo 16 bis del RD 147/2023.

(4) Expediente con algunos recintos de pastos permanentes ubicados en espacios protegidos donde la carga ganadera mínima será 0,1 UGM/ha.

Puede verificar la integridad de una copia de este documento mediante la lectura del código QR adjunto o mediante el acceso a la dirección <https://ws050.juntadeandalucia.es/verificarFirma> indicando el código de VERIFICACIÓN

FIRMADO POR

RAQUEL MARIA ESPIN CRESPO

29/01/2025

VERIFICACIÓN

Pk2jmMURSWMFXCU9VKGJQRQ2Q7H5BP3

PÁG. 365/2713



**RECINTOS PROPUESTOS**

REF.	REFERENCIA SIGPAC	CULTIVO	S/R	USO SIGPAC	Sup. Dec. admisible	Sup. Campo	Sup. Determ.	Sup. Resuelta
-1033317	04-059-024-00122-0004	ALMENDROS	S		0,02		0,02	0,02
-1033297	04-059-024-00155-0001	VIÑEDO VINIFICACIÓN	S		0,06		0,06	0,06
-736122	04-059-002-00312-0004	OLIVAR	S		0,02		0,02	0,02
-463730	04-059-024-00098-0011	BARBECHO TRADICIONAL	S		0,02		0,02	0,02
-12309	04-059-024-00018-0005	ALMENDROS	S		0,49		0,49	0,49
170000002641449	04-059-025-00036-0004	OLIVAR	S		0,08		0,08	0,08
170000002641450	04-059-024-00098-0002	OLIVAR	S		0,05		0,05	0,05
170000002641451	04-059-024-00018-0001	OLIVAR	S		0,26		0,26	0,26
170000002641452	04-059-002-00223-0004	OLIVAR	S		0,38		0,38	0,38
170000002641475	04-059-025-00249-0001	ALMENDROS	S		0,15		0,15	0,15
170000002641476	04-059-025-00250-0002	ALMENDROS	S		0,15		0,15	0,15
170000002641477	04-059-025-00116-0003	ALMENDROS	S		0,35		0,35	0,00
170000002641478	04-059-025-00116-0001	ALMENDROS	S		0,87		0,87	0,87
170000002641479	04-059-025-00096-0002	ALMENDROS	S		0,74		0,74	0,74
170000002641480	04-059-024-00121-0028	ALMENDROS	S		0,64		0,64	0,64
170000002641481	04-059-024-00155-0002	ALMENDROS	S		1,06		1,06	1,06
170000002641482	04-059-024-00121-0018	ALMENDROS	S		0,05		0,05	0,05
170000002641483	04-059-024-00121-0026	ALMENDROS	S		1,19		1,19	1,19
170000002641484	04-059-024-00121-0004	ALMENDROS	S		2,41		2,41	2,41
170000002641485	04-059-024-00121-0015	ALMENDROS	S		0,55		0,55	0,55
170000002641486	04-059-024-00122-0002	ALMENDROS	S		0,97		0,97	0,97
170000002641487	04-059-024-00121-0003	ALMENDROS	S		0,93		0,93	0,93
170000002641488	04-059-024-00098-0006	ALMENDROS	S		0,08		0,08	0,08
170000002641489	04-059-024-00098-0007	ALMENDROS	S		0,29		0,29	0,29
170000002641490	04-059-024-00072-0004	ALMENDROS	S		0,23		0,23	0,23
170000002641491	04-059-024-00098-0005	ALMENDROS	S		0,11		0,11	0,11
170000002641492	04-059-024-00018-0002	ALMENDROS	S		0,57		0,57	0,57
170000002641493	04-059-024-00072-0003	ALMENDROS	S		0,09		0,09	0,09
170000002641494	04-059-025-00007-0003	ALMENDROS	S		0,12		0,12	0,12
170000002641495	04-059-024-00155-0006	ALMENDROS	S		0,06		0,06	0,06
170000002641496	04-059-025-00035-0002	ALMENDROS	S		0,82		0,82	0,82
170000002641497	04-059-025-00007-0004	ALMENDROS	S		0,77		0,77	0,77
170000002641498	04-059-025-00096-0001	ALMENDROS	S		0,29		0,29	0,29
170000002641499	04-059-025-00036-0001	ALMENDROS	S		0,55		0,55	0,55
170000002641501	04-059-002-00223-0002	ALMENDROS	S		0,33		0,33	0,33

INCIDENCIAS**INCIDENCIA DESCRIPCIÓN**

- 3795 Recinto declarado con una situación de riesgo de abandono.
Recinto:04-059-024-00098-00011 Cultivo: -
- 8227 Control por Monitorización sin respuesta por parte del productor y, por tanto, sin Juicio Experto de campo.
Recinto:04-059-025-00116-00003 Cultivo:104007 ALMENDROS-COMUNA

Datos considerados para el Cálculo de la Carga Ganadera del expediente

Superficie determinada para Cálculo Carga Ganadera: 0,00 ha

Carga Ganadera del Expediente: 0,00 ugm/ha

Incidencias de carga ganadera**INCIDENCIA DESCRIPCIÓN**

- 3795 Recinto declarado con una situación de riesgo de abandono.

(1) Con incidencias que retienen pago o deniegan el expediente.

(2) Se calcula sobre superficie declarada admisible.

(3) Aplicación del artículo 16 bis del RD 147/2023.

(4) Expediente con algunos recintos de pastos permanentes ubicados en espacios protegidos donde la carga ganadera mínima será 0,1 UGM/ha.

Puede verificar la integridad de una copia de este documento mediante la lectura del código QR adjunto o mediante el acceso a la dirección <https://ws050.juntadeandalucia.es/verificarFirma> indicando el código de VERIFICACIÓN

FIRMADO POR

RAQUEL MARIA ESPIN CRESPO

29/01/2025

VERIFICACIÓN

Pk2jmMURSWMFXCU9VKGJRQ2Q7H5BP3

PÁG. 366/2713






86132 Recinto:04-059-024-00098-00011 Cultivo: -
Recinto superficie forrajera que no realiza la actividad de producción de pastoreo.
Recinto:04-059-024-00098-00011 Cultivo:20000 BARBECHO TRADICIONAL-SIN VARIEDAD Secano

(1) Con incidencias que retienen pago o deniegan el expediente.
(2) Se calcula sobre superficie declarada admisible.
(3) Aplicación del artículo 16 bis del RD 147/2023.
(4) Expediente con algunos recintos de pastos permanentes ubicados en espacios protegidos donde la carga ganadera mínima será 0,1 UGM/ha.

Puede verificar la integridad de una copia de este documento mediante la lectura del código QR adjunto o mediante el acceso a la dirección <https://ws050.juntadeandalucia.es/verificarFirma> indicando el código de VERIFICACIÓN

FIRMADO POR	RAQUEL MARIA ESPIN CRESPO	29/01/2025	
VERIFICACIÓN	Pk2jmMURSWMFXCu9VKGJRQ2Q7H5BP3	PÁG. 367/2713	

**APELLIDOS Y NOMBRE / RAZÓN SOCIAL**

SALMERON PADILLA JOSE MANUEL

NIF

****8602*

EXPEDIENTE

1127238

RESOLUCIÓN

CONCESIÓN DE LA AYUDA

DATOS DE MANTENIMIENTO UNIDADES

GRUPO DE PAGO	Sup. Dec. Admisible	Sup. Resuelta	Sobredecl.	% Sobredecl.
ZONAS DE MONTAÑA	1,34	1,34	0,00	0,00

RESUMEN DE PAGOS

	IMPORTE (Euros)			
	RESUELTO	FEADER	MAPA	CAPADR
Pago realizado	124,62	105,93	12,23	6,46

APLICACIÓN DE REDUCCIONES Y PENALIZACIONES (%)

Criterios de subvencionabilidad (1)	Presentación tardía	Omisión declaración	Condicionalidad
0,00	0,00	0,00	0,00

IMPORTE (Euros)

Calculado(2)	Reducción	Penalización	Reducción Penalización (3)	Penalización adicional	Resuelto	FEADER	MAPA	CAPADR
124,62 €	0,00 €	0,00 €	0,00 €	0,00 €	124,62 €	105,93 €	12,23 €	6,46 €
Importe Unitario:	93,00 €	Nuevo Importe Unitario:	93,00 €					

RECINTOS PROPUESTOS

REF.	REFERENCIA SIGPAC	CULTIVO	S/R	USO SIGPAC	Sup. Dec. admisible	Sup. Campo	Sup. Determ.	Sup. Resuelta
4132762	04-029-015-00054-0003	PIMIENTO	R		0,93			0,93
4132763	04-029-015-00054-0004	PIMIENTO	R		0,41		0,41	0,41

INCIDENCIAS**INCIDENCIA DESCRIPCIÓN**

- 86119 Carga ganadera NO cumple con el valor mínimo de 0,2 UGM/ha.
Recinto:04-029-015-00054-00005 Cultivo:62000 PASTOS PERMANENTES DE 5 O MAS AÑOS-SIN VARIEDAD Secano Carga Ganadera:0
- 86121 Recinto superficie forrajera que no realiza la actividad de producción de pastoreo.
Recinto:04-029-015-00054-00005 Cultivo:62000 PASTOS PERMANENTES DE 5 O MAS AÑOS-SIN VARIEDAD Secano Actividad Agraria del recinto:5
- 86122 Recinto superficie forrajera que realiza la actividad de producción de pastoreo y no declara el o los códigos del Registro de Explotaciones Ganaderas de Andalucía, REGA.
Recinto:04-029-015-00054-00005 Cultivo:62000 PASTOS PERMANENTES DE 5 O MAS AÑOS-SIN VARIEDAD Secano
- 86124 Recinto de forrajera para Cálculo de Carga Ganadera que No pertenece a Explotación.
Recinto:04-029-015-00054-00005 Cultivo:62000 PASTOS PERMANENTES DE 5 O MAS AÑOS-SIN VARIEDAD Secano

Datos considerados para el Cálculo de la Carga Ganadera del expediente

Superficie determinada para Cálculo Carga Ganadera: 0,00 ha

Carga Ganadera del Expediente: 0,00 ugm/ha

(1) Con incidencias que retienen pago o deniegan el expediente.

(2) Se calcula sobre superficie declarada admisible.

(3) Aplicación del artículo 16 bis del RD 147/2023.

(4) Expediente con algunos recintos de pastos permanentes ubicados en espacios protegidos donde la carga ganadera mínima será 0,1 UGM/ha.

Puede verificar la integridad de una copia de este documento mediante la lectura del código QR adjunto o mediante el acceso a la dirección <https://ws050.juntadeandalucia.es/verificarFirma> indicando el código de VERIFICACIÓN

FIRMADO POR

RAQUEL MARIA ESPIN CRESPO

29/01/2025

VERIFICACIÓN

Pk2jmMURSWMFXCU9VKGJRQ2Q7H5BP3

PÁG. 368/2713





Incidencias de carga ganadera

INCIDENCIA DESCRIPCIÓN

86122	Recinto superficie forrajera que realiza la actividad de producción de pastoreo y no declara el o los códigos del Registro de Explotaciones Ganaderas de Andalucía, REGA. Recinto:04-029-015-00054-00005 Cultivo:62000 PASTOS PERMANENTES DE 5 O MAS AÑOS-SIN VARIEDAD Secano
86124	Recinto de forrajera para Cálculo de Carga Ganadera que No pertenece a Explotación. Recinto:04-029-015-00054-00005 Cultivo:62000 PASTOS PERMANENTES DE 5 O MAS AÑOS-SIN VARIEDAD Secano
86128	Recinto de Forrajeras que no ha contabilizado para Carga Ganadera por no tener una explotación válida para el cálculo de la Carga Ganadera Recinto:04-029-015-00054-00005 Cultivo:62 PASTOS PERMANENTES DE 5 O MAS AÑOS-
86132	Recinto superficie forrajera que no realiza la actividad de producción de pastoreo. Recinto:04-029-015-00054-00005 Cultivo:62000 PASTOS PERMANENTES DE 5 O MAS AÑOS-SIN VARIEDAD Secano

(1) Con incidencias que retienen pago o deniegan el expediente.

(2) Se calcula sobre superficie declarada admisible.

(3) Aplicación del artículo 16 bis del RD 147/2023.

(4) Expediente con algunos recintos de pastos permanentes ubicados en espacios protegidos donde la carga ganadera mínima será 0,1 UGM/ha.

Puede verificar la integridad de una copia de este documento mediante la lectura del código QR adjunto o mediante el acceso a la dirección <https://ws050.juntadeandalucia.es/verificarFirma> indicando el código de VERIFICACIÓN

FIRMADO POR	RAQUEL MARIA ESPIN CRESPO	29/01/2025	
VERIFICACIÓN	Pk2jmMURSWMFXCu9VKGJRQ2Q7H5BP3	PÁG. 369/2713	

**APELLIDOS Y NOMBRE / RAZÓN SOCIAL**

SANCHEZ AYORA JUAN PEDRO

NIF

****7655*

EXPEDIENTE

1091093

RESOLUCIÓN

CONCESIÓN DE LA AYUDA

DATOS DE MANTENIMIENTO UNIDADES**GRUPO DE PAGO**

ZONAS DE MONTAÑA

**Sup. Dec.
Admisible**

38,07

**Sup.
Resuelta**

38,07

Sobredecl.

0,00

% Sobredecl.

0,00

RESUMEN DE PAGOS**IMPORTE (Euros)**

	<u>RESUELTO</u>	<u>FEADER</u>	<u>MAPA</u>	<u>CAPADR</u>
A pagar	2.046,00	1.739,10	200,71	106,19

APLICACIÓN DE REDUCCIONES Y PENALIZACIONES (%)

<u>Crterios de subvencionabilidad (1)</u>	<u>Presentación tardía</u>	<u>Omisión declaración</u>	<u>Condicionabilidad</u>
0,00	0,00	0,00	0,00

IMPORTE (Euros)

<u>Calculado(2)</u>	<u>Reducción</u>	<u>Penalización</u>	<u>Reducción Penalización (3)</u>	<u>Penalización adicional</u>	<u>Resuelto</u>	<u>FEADER</u>	<u>MAPA</u>	<u>CAPADR</u>
2.046,00 €	0,00 €	0,00 €	0,00 €	0,00 €	2.046,00 €	1.739,10 €	200,71 €	106,19 €
Importe Unitario:	93,00 €	Nuevo Importe Unitario:	53,74 €					

(1) Con incidencias que retienen pago o deniegan el expediente.

(2) Se calcula sobre superficie declarada admisible.

(3) Aplicación del artículo 16 bis del RD 147/2023.

(4) Expediente con algunos recintos de pastos permanentes ubicados en espacios protegidos donde la carga ganadera mínima será 0,1 UGM/ha.

Puede verificar la integridad de una copia de este documento mediante la lectura del código QR adjunto o mediante el acceso a la dirección <https://ws050.juntadeandalucia.es/verificarFirma> indicando el código de VERIFICACIÓN

FIRMADO POR

RAQUEL MARIA ESPIN CRESPO

29/01/2025

VERIFICACIÓN

Pk2jmMURSWMFXCU9VKGJRQ2Q7H5BP3

PÁG. 370/2713



**RECINTOS PROPUESTOS**

REF.	REFERENCIA SIGPAC	CULTIVO	S/R	USO SIGPAC	Sup. Dec. admisible	Sup. Campo	Sup. Determ.	Sup. Resuelta
-1531685	04-070-002-00398-0010	ALMENDROS	S		0,02		0,02	0,02
-1531684	04-070-002-00398-0009	ALMENDROS	S		0,01		0,01	0,01
-1531681	04-070-002-00398-0007	ALMENDROS	S		0,04		0,04	0,04
-1531677	04-070-002-00398-0006	ALMENDROS	S		0,05		0,05	0,05
-1531673	04-070-002-00398-0005	ALMENDROS	S		0,02		0,02	0,02
-1531666	04-070-002-00398-0003	ALMENDROS	S		0,03		0,03	0,03
-1531664	04-070-002-00398-0004	ALMENDROS	S		0,07		0,07	0,07
-1531662	04-070-002-00398-0002	ALMENDROS	S		0,02		0,02	0,02
-1007740	04-070-002-00352-0018	ALMENDROS	S		0,09		0,09	0,09
-1007739	04-070-002-00352-0016	ALMENDROS	S		0,52		0,52	0,52
-1007738	04-070-002-00352-0014	ALMENDROS	S		0,04		0,04	0,04
-1007737	04-070-002-00352-0013	ALMENDROS	S		0,02		0,02	0,02
-1007736	04-070-002-00352-0012	ALMENDROS	S		0,26		0,26	0,26
-1007734	04-070-002-00352-0003	ALMENDROS	S		0,01		0,01	0,01
4797015	04-070-002-00111-0001	ALMENDROS	S		4,52		4,52	4,52
5310266	04-070-024-00119-0002	PERALES	S		0,61		0,61	0,61
5310267	04-070-024-00228-0001	OLIVAR	S		0,15		0,15	0,15
5310268	04-070-024-00119-0003	AVENA	R		0,13		0,13	0,13
5310269	04-070-024-00119-0004	AVENA	R		0,14		0,14	0,14
5310270	04-070-024-00231-0001	AVENA	S		0,06		0,06	0,06
5310271	04-070-024-00232-0002	OLIVAR	S		0,03		0,03	0,03
1700000005618342	04-070-009-00149-0011	OTROS FRUTALES	S		0,09		0,09	0,09
1700000005618363	04-070-009-00146-0018	ALMENDROS	S		0,14		0,14	0,14
1700000005618376	04-070-002-00360-0003	OTROS FRUTALES	S		0,05		0,05	0,05
1700000005618381	04-070-002-00398-0008	AVENA	S		0,19		0,19	0,19
1700000005618383	04-070-002-00398-0001	AVENA	S		0,71		0,71	0,71
1700000005618387	04-037-020-00101-0001	ALMENDROS	S		0,29		0,29	0,29
1700000005618392	04-070-011-00222-0003	ALMENDROS	S		0,15		0,15	0,15
1700000005618393	04-070-011-00222-0007	ALMENDROS	S		0,25		0,25	0,25
1700000005618394	04-070-011-00222-0004	ALMENDROS	S		0,63		0,63	0,63
1700000005618395	04-070-003-00035-0001	ALMENDROS	S		0,81		0,81	0,81
1700000005618396	04-070-002-00360-0002	ALMENDROS	S		0,44		0,44	0,44
1700000005618397	04-037-061-00017-0004	ALMENDROS	S		1,39		1,39	1,39
1700000005618398	04-070-002-00347-0004	ALMENDROS	S		1,08		1,08	1,08
1700000005618399	04-070-002-00354-0001	ALMENDROS	S		0,29		0,29	0,29
1700000005618400	04-070-002-00291-0001	ALMENDROS	S		6,08		6,08	6,08
1700000005618401	04-070-042-00337-0001	ALMENDROS	S		0,97		0,97	0,97
1700000005618402	04-037-041-00028-0001	ALMENDROS	S		0,67		0,67	0,67
1700000005618403	04-070-002-00357-0003	ALMENDROS	S		0,23		0,23	0,23
1700000005618404	04-070-002-00358-0001	ALMENDROS	S		0,38		0,38	0,38
1700000005618405	04-070-009-00149-0003	ALMENDROS	S		0,28		0,28	0,28
1700000005618406	04-070-009-00149-0004	ALMENDROS	S		0,74		0,74	0,74
1700000005618407	04-070-003-00051-0001	ALMENDROS	S		9,58		9,58	9,58
1700000005618408	04-070-009-00119-0001	ALMENDROS	S		1,04		1,04	1,04
1700000005618409	04-070-002-00347-0006	ALMENDROS	S		0,76		0,76	0,76
1700000005618410	04-070-002-00352-0003	ALMENDROS	S		2,87		2,87	2,87
1700000005618411	04-070-009-00149-0002	ALMENDROS	S		0,25		0,25	0,25
1700000005618412	04-070-009-00149-0008	ALMENDROS	S		0,05		0,05	0,05
1700000005618413	04-070-011-00185-0001	ALMENDROS	S		0,56		0,56	0,56
1700000005618414	04-070-009-00125-0004	ALMENDROS	S		0,19		0,19	0,19
1700000005618415	04-070-009-00149-0001	ALMENDROS	S		0,07		0,07	0,07

(1) Con incidencias que retienen pago o deniegan el expediente.

(2) Se calcula sobre superficie declarada admisible.

(3) Aplicación del artículo 16 bis del RD 147/2023.

(4) Expediente con algunos recintos de pastos permanentes ubicados en espacios protegidos donde la carga ganadera mínima será 0,1 UGM/ha.

Puede verificar la integridad de una copia de este documento mediante la lectura del código QR adjunto o mediante el acceso a la dirección <https://ws050.juntadeandalucia.es/verificarFirma> indicando el código de VERIFICACIÓN

FIRMADO POR

RAQUEL MARIA ESPIN CRESPO

29/01/2025

VERIFICACIÓN

Pk2jmMURSWMFXCU9VKGJQRQ2Q7H5BP3

PÁG. 371/2713



**INCIDENCIAS****INCIDENCIA DESCRIPCIÓN**

4272	<p>Verifica que las líneas de declaración de las Solicitudes Únicas no tienen solapes con la capa de Retroactividad Gráfica (ambas de la misma campaña) a nivel de expediente/línea de declaración gráfica de la solicitud.</p> <p>Recinto:04-070-009-00143-00006 Cultivo: - Agregado de la referencia del recinto.:0 Zona de la referencia del recinto.:0 Superficie solapada.:0,02 Id. Incid.:98096531</p> <p>Recinto:04-070-024-00122-00004 Cultivo: - Agregado de la referencia del recinto.:0 Zona de la referencia del recinto.:0 Superficie solapada.:0,05 Id. Incid.:98096530</p>
86119	<p>Carga ganadera NO cumple con el valor mínimo de 0,2 UGM/ha.</p> <p>Recinto:04-070-002-00352-00001 Cultivo:62000 PASTOS PERMANENTES DE 5 O MAS AÑOS-SIN VARIEDAD Secano Carga Ganadera:0,14</p> <p>Recinto:04-070-002-00352-00011 Cultivo:62000 PASTOS PERMANENTES DE 5 O MAS AÑOS-SIN VARIEDAD Secano Carga Ganadera:0,14</p> <p>Recinto:04-070-002-00352-00020 Cultivo:62000 PASTOS PERMANENTES DE 5 O MAS AÑOS-SIN VARIEDAD Secano Carga Ganadera:0,14</p> <p>Recinto:04-070-002-00360-00001 Cultivo:62000 PASTOS PERMANENTES DE 5 O MAS AÑOS-SIN VARIEDAD Secano Carga Ganadera:0,14</p> <p>Recinto:04-070-009-00125-00001 Cultivo:62000 PASTOS PERMANENTES DE 5 O MAS AÑOS-SIN VARIEDAD Secano Carga Ganadera:0,14</p> <p>Recinto:04-070-009-00125-00002 Cultivo:62000 PASTOS PERMANENTES DE 5 O MAS AÑOS-SIN VARIEDAD Secano Carga Ganadera:0,14</p> <p>Recinto:04-070-009-00141-00001 Cultivo:62000 PASTOS PERMANENTES DE 5 O MAS AÑOS-SIN VARIEDAD Secano Carga Ganadera:0,14</p> <p>Recinto:04-070-009-00143-00006 Cultivo:62000 PASTOS PERMANENTES DE 5 O MAS AÑOS-SIN VARIEDAD Secano Carga Ganadera:0,14</p> <p>Recinto:04-070-009-00143-00008 Cultivo:62000 PASTOS PERMANENTES DE 5 O MAS AÑOS-SIN VARIEDAD Secano Carga Ganadera:0,14</p> <p>Recinto:04-070-009-00143-00009 Cultivo:62000 PASTOS PERMANENTES DE 5 O MAS AÑOS-SIN VARIEDAD Secano Carga Ganadera:0,14</p> <p>Recinto:04-070-009-00146-00005 Cultivo:62000 PASTOS PERMANENTES DE 5 O MAS AÑOS-SIN VARIEDAD Secano Carga Ganadera:0,14</p> <p>Recinto:04-070-009-00146-00006 Cultivo:62000 PASTOS PERMANENTES DE 5 O MAS AÑOS-SIN VARIEDAD Secano Carga Ganadera:0,14</p> <p>Recinto:04-070-009-00146-00009 Cultivo:62000 PASTOS PERMANENTES DE 5 O MAS AÑOS-SIN VARIEDAD Secano Carga Ganadera:0,14</p> <p>Recinto:04-070-009-00146-00010 Cultivo:62000 PASTOS PERMANENTES DE 5 O MAS AÑOS-SIN VARIEDAD Secano Carga Ganadera:0,14</p> <p>Recinto:04-070-009-00149-00005 Cultivo:62000 PASTOS PERMANENTES DE 5 O MAS AÑOS-SIN VARIEDAD Secano Carga Ganadera:0,14</p> <p>Recinto:04-070-011-00222-00001 Cultivo:62000 PASTOS PERMANENTES DE 5 O MAS AÑOS-SIN VARIEDAD Secano Carga Ganadera:0,14</p> <p>Recinto:04-070-011-00222-00002 Cultivo:62000 PASTOS PERMANENTES DE 5 O MAS AÑOS-SIN VARIEDAD Secano Carga Ganadera:0,14</p> <p>Recinto:04-070-011-00222-00005 Cultivo:62000 PASTOS PERMANENTES DE 5 O MAS AÑOS-SIN VARIEDAD Secano Carga Ganadera:0,14</p> <p>Recinto:04-070-011-00222-00008 Cultivo:62000 PASTOS PERMANENTES DE 5 O MAS AÑOS-SIN VARIEDAD Secano Carga Ganadera:0,14</p> <p>Recinto:04-070-011-00223-00001 Cultivo:62000 PASTOS PERMANENTES DE 5 O MAS AÑOS-SIN VARIEDAD Secano Carga Ganadera:0,14</p> <p>Recinto:04-070-011-00381-00003 Cultivo:62000 PASTOS PERMANENTES DE 5 O MAS AÑOS-SIN VARIEDAD Secano Carga Ganadera:0,14</p> <p>Recinto:04-070-011-00387-00001 Cultivo:62000 PASTOS PERMANENTES DE 5 O MAS AÑOS-SIN VARIEDAD Secano Carga Ganadera:0,14</p> <p>Recinto:04-070-024-00120-00004 Cultivo:62000 PASTOS PERMANENTES DE 5 O MAS AÑOS-SIN VARIEDAD Secano Carga Ganadera:0,14</p> <p>Recinto:04-070-024-00122-00004 Cultivo:62000 PASTOS PERMANENTES DE 5 O MAS AÑOS-SIN VARIEDAD Secano Carga Ganadera:0,14</p> <p>Recinto:04-070-024-00337-00017 Cultivo:62000 PASTOS PERMANENTES DE 5 O MAS AÑOS-SIN VARIEDAD Secano Carga Ganadera:0,14</p> <p>Recinto:04-070-024-00337-00033 Cultivo:62000 PASTOS PERMANENTES DE 5 O MAS AÑOS-SIN VARIEDAD Secano Carga Ganadera:0,14</p> <p>Recinto:04-070-024-00337-00034 Cultivo:62000 PASTOS PERMANENTES DE 5 O MAS AÑOS-SIN VARIEDAD Secano Carga Ganadera:0,14</p> <p>Recinto:04-070-024-00337-00035 Cultivo:62000 PASTOS PERMANENTES DE 5 O MAS AÑOS-SIN VARIEDAD Secano Carga Ganadera:0,14</p> <p>Recinto:04-070-024-00337-00036 Cultivo:62000 PASTOS PERMANENTES DE 5 O MAS AÑOS-SIN VARIEDAD Secano Carga Ganadera:0,14</p> <p>Recinto:04-070-024-00337-00037 Cultivo:62000 PASTOS PERMANENTES DE 5 O MAS AÑOS-SIN VARIEDAD Secano Carga Ganadera:0,14</p>

(1) Con incidencias que retienen pago o deniegan el expediente.

(2) Se calcula sobre superficie declarada admisible.

(3) Aplicación del artículo 16 bis del RD 147/2023.

(4) Expediente con algunos recintos de pastos permanentes ubicados en espacios protegidos donde la carga ganadera mínima será 0,1 UGM/ha.

Puede verificar la integridad de una copia de este documento mediante la lectura del código QR adjunto o mediante el acceso a la dirección <https://ws050.juntadeandalucia.es/verificarFirma> indicando el código de VERIFICACIÓN

FIRMADO POR

RAQUEL MARIA ESPIN CRESPO

29/01/2025

VERIFICACIÓN

Pk2jmMURSWMFXCU9VKGJRQ2Q7H5BP3

PÁG. 372/2713



**INCIDENCIAS****INCIDENCIA DESCRIPCIÓN**

Ganadera:0,14
Recinto:04-070-024-00337-00040 Cultivo:62000 PASTOS PERMANENTES DE 5 O MAS AÑOS-SIN VARIEDAD Secano Carga Ganadera:0,14
Recinto:04-070-024-00337-00043 Cultivo:62000 PASTOS PERMANENTES DE 5 O MAS AÑOS-SIN VARIEDAD Secano Carga Ganadera:0,14
Recinto:04-070-024-00337-00044 Cultivo:62000 PASTOS PERMANENTES DE 5 O MAS AÑOS-SIN VARIEDAD Secano Carga Ganadera:0,14
Recinto:04-070-024-00337-00045 Cultivo:62000 PASTOS PERMANENTES DE 5 O MAS AÑOS-SIN VARIEDAD Secano Carga Ganadera:0,14
Recinto:04-070-024-00337-00051 Cultivo:62000 PASTOS PERMANENTES DE 5 O MAS AÑOS-SIN VARIEDAD Secano Carga Ganadera:0,14
Recinto:04-070-024-00337-00052 Cultivo:62000 PASTOS PERMANENTES DE 5 O MAS AÑOS-SIN VARIEDAD Secano Carga Ganadera:0,14
Recinto:04-070-024-00337-00054 Cultivo:62000 PASTOS PERMANENTES DE 5 O MAS AÑOS-SIN VARIEDAD Secano Carga Ganadera:0,14
Recinto:04-070-024-00337-00055 Cultivo:62000 PASTOS PERMANENTES DE 5 O MAS AÑOS-SIN VARIEDAD Secano Carga Ganadera:0,14
Recinto:04-070-024-00337-00056 Cultivo:62000 PASTOS PERMANENTES DE 5 O MAS AÑOS-SIN VARIEDAD Secano Carga Ganadera:0,14
Recinto:04-070-024-00337-00057 Cultivo:62000 PASTOS PERMANENTES DE 5 O MAS AÑOS-SIN VARIEDAD Secano Carga Ganadera:0,14
Recinto:04-070-024-00337-00058 Cultivo:62000 PASTOS PERMANENTES DE 5 O MAS AÑOS-SIN VARIEDAD Secano Carga Ganadera:0,14
Recinto:04-070-024-00337-00059 Cultivo:62000 PASTOS PERMANENTES DE 5 O MAS AÑOS-SIN VARIEDAD Secano Carga Ganadera:0,14
Recinto:04-070-042-00337-00002 Cultivo:62000 PASTOS PERMANENTES DE 5 O MAS AÑOS-SIN VARIEDAD Secano Carga Ganadera:0,14

Datos considerados para el Cálculo de la Carga Ganadera del expediente

Superficie determinada para Cálculo Carga Ganadera: 87,69 ha

Carga Ganadera del Expediente: 0,14 ugm/ha

Explotación	Especie	Ugm Calculada para CG
ES040700001186	CAPRINA	9,76
ES040700001186	OVINA	2,10

Recintos Determinados para el Cálculo de Garga Ganadera

REF.	REFERENCIA SIGPAC	CULTIVO	DESCRIPCIÓN CULTIVO	S/R	SUP. RESUELTA (ha)
-1588175	04-070-042-00337-00002	62000	PASTOS PERMANENTES DE 5 O MAS AÑOS-SIN VARIEDAD	S	0,42
-1587544	04-070-024-00120-00004	62000	PASTOS PERMANENTES DE 5 O MAS AÑOS-SIN VARIEDAD	S	2,39
-1587542	04-070-024-00122-00004	62000	PASTOS PERMANENTES DE 5 O MAS AÑOS-SIN VARIEDAD	S	1,32
-1579720	04-070-024-00337-00017	62000	PASTOS PERMANENTES DE 5 O MAS AÑOS-SIN VARIEDAD	S	49,28
5294996	04-070-002-00352-00011	62000	PASTOS PERMANENTES DE 5 O MAS AÑOS-SIN VARIEDAD	S	0,87
5295011	04-070-002-00352-00020	62000	PASTOS PERMANENTES DE 5 O MAS AÑOS-SIN VARIEDAD	S	0,10
170000005618338	04-070-024-00337-00054	62000	PASTOS PERMANENTES DE 5 O MAS AÑOS-SIN VARIEDAD	S	0,02
170000005618339	04-070-024-00337-00055	62000	PASTOS PERMANENTES DE 5 O MAS AÑOS-SIN VARIEDAD	S	0,01
170000005618341	04-070-011-00381-00003	62000	PASTOS PERMANENTES DE 5 O MAS AÑOS-SIN VARIEDAD	S	0,91
170000005618345	04-070-024-00337-00044	62000	PASTOS PERMANENTES DE 5 O MAS AÑOS-SIN VARIEDAD	S	0,28
170000005618346	04-070-024-00337-00056	62000	PASTOS PERMANENTES DE 5 O MAS AÑOS-SIN VARIEDAD	S	0,01
170000005618347	04-070-024-00337-00045	62000	PASTOS PERMANENTES DE 5 O MAS AÑOS-SIN VARIEDAD	S	0,26
170000005618348	04-070-024-00337-00052	62000	PASTOS PERMANENTES DE 5 O MAS AÑOS-SIN VARIEDAD	S	0,01

(1) Con incidencias que retienen pago o deniegan el expediente.

(2) Se calcula sobre superficie declarada admisible.

(3) Aplicación del artículo 16 bis del RD 147/2023.

(4) Expediente con algunos recintos de pastos permanentes ubicados en espacios protegidos donde la carga ganadera mínima será 0,1 UGM/ha.

Puede verificar la integridad de una copia de este documento mediante la lectura del código QR adjunto o mediante el acceso a la dirección <https://ws050.juntadeandalucia.es/verificarFirma> indicando el código de VERIFICACIÓN

FIRMADO POR

RAQUEL MARIA ESPIN CRESPO

29/01/2025

VERIFICACIÓN

Pk2jmMURSWMFXCU9VKGJRQ2Q7H5BP3

PÁG. 373/2713



**Recintos Determinados para el Cálculo de Garga Ganadera**

REF.	REFERENCIA SIGPAC	CULTIVO	DESCRIPCIÓN CULTIVO	S/R	SUP. RESUELTA (ha)
170000005618349	04-070-024-00337-00043	62000	PASTOS PERMANENTES DE 5 O MAS AÑOS-SIN VARIEDAD	S	0,28
170000005618350	04-070-024-00337-00051	62000	PASTOS PERMANENTES DE 5 O MAS AÑOS-SIN VARIEDAD	S	0,01
170000005618352	04-070-009-00141-00001	62000	PASTOS PERMANENTES DE 5 O MAS AÑOS-SIN VARIEDAD	S	18,09
170000005618353	04-070-009-00143-00006	62000	PASTOS PERMANENTES DE 5 O MAS AÑOS-SIN VARIEDAD	S	0,04
170000005618357	04-070-009-00143-00009	62000	PASTOS PERMANENTES DE 5 O MAS AÑOS-SIN VARIEDAD	S	0,05
170000005618358	04-070-009-00143-00008	62000	PASTOS PERMANENTES DE 5 O MAS AÑOS-SIN VARIEDAD	S	1,91
170000005618366	04-070-024-00337-00040	62000	PASTOS PERMANENTES DE 5 O MAS AÑOS-SIN VARIEDAD	S	0,04
170000005618368	04-070-024-00337-00033	62000	PASTOS PERMANENTES DE 5 O MAS AÑOS-SIN VARIEDAD	S	0,01
170000005618369	04-070-024-00337-00058	62000	PASTOS PERMANENTES DE 5 O MAS AÑOS-SIN VARIEDAD	S	0,01
170000005618370	04-070-024-00337-00059	62000	PASTOS PERMANENTES DE 5 O MAS AÑOS-SIN VARIEDAD	S	0,01
170000005618371	04-070-024-00337-00057	62000	PASTOS PERMANENTES DE 5 O MAS AÑOS-SIN VARIEDAD	S	0,02
170000005618372	04-070-011-00387-00001	62000	PASTOS PERMANENTES DE 5 O MAS AÑOS-SIN VARIEDAD	S	0,04
170000005618373	04-070-024-00337-00034	62000	PASTOS PERMANENTES DE 5 O MAS AÑOS-SIN VARIEDAD	S	0,81
170000005618375	04-070-024-00337-00035	62000	PASTOS PERMANENTES DE 5 O MAS AÑOS-SIN VARIEDAD	S	0,04
170000005618377	04-070-024-00337-00036	62000	PASTOS PERMANENTES DE 5 O MAS AÑOS-SIN VARIEDAD	S	0,01
170000005618380	04-070-002-00360-00001	62000	PASTOS PERMANENTES DE 5 O MAS AÑOS-SIN VARIEDAD	S	0,22
170000005618382	04-070-024-00337-00037	62000	PASTOS PERMANENTES DE 5 O MAS AÑOS-SIN VARIEDAD	S	9,56
170000005618384	04-070-002-00352-00001	62000	PASTOS PERMANENTES DE 5 O MAS AÑOS-SIN VARIEDAD	S	0,66

Incidencias de carga ganadera**INCIDENCIA DESCRIPCIÓN**

86128	Recinto de Forrajeras que no ha contabilizado para Carga Ganadera por no tener una explotación válida para el cálculo de la Carga Ganadera
	Recinto:04-070-011-00223-00001 Cultivo:62 PASTOS PERMANENTES DE 5 O MAS AÑOS-
	Recinto:04-070-009-00125-00001 Cultivo:62 PASTOS PERMANENTES DE 5 O MAS AÑOS-
	Recinto:04-070-009-00125-00002 Cultivo:62 PASTOS PERMANENTES DE 5 O MAS AÑOS-
	Recinto:04-070-009-00146-00005 Cultivo:62 PASTOS PERMANENTES DE 5 O MAS AÑOS-
	Recinto:04-070-009-00146-00010 Cultivo:62 PASTOS PERMANENTES DE 5 O MAS AÑOS-
	Recinto:04-070-009-00146-00009 Cultivo:62 PASTOS PERMANENTES DE 5 O MAS AÑOS-
	Recinto:04-070-009-00146-00006 Cultivo:62 PASTOS PERMANENTES DE 5 O MAS AÑOS-
	Recinto:04-070-011-00222-00001 Cultivo:62 PASTOS PERMANENTES DE 5 O MAS AÑOS-
	Recinto:04-070-011-00222-00008 Cultivo:62 PASTOS PERMANENTES DE 5 O MAS AÑOS-
	Recinto:04-070-011-00222-00002 Cultivo:62 PASTOS PERMANENTES DE 5 O MAS AÑOS-
	Recinto:04-070-009-00149-00005 Cultivo:62 PASTOS PERMANENTES DE 5 O MAS AÑOS-
	Recinto:04-070-011-00222-00005 Cultivo:62 PASTOS PERMANENTES DE 5 O MAS AÑOS-

(1) Con incidencias que retienen pago o deniegan el expediente.

(2) Se calcula sobre superficie declarada admisible.

(3) Aplicación del artículo 16 bis del RD 147/2023.

(4) Expediente con algunos recintos de pastos permanentes ubicados en espacios protegidos donde la carga ganadera mínima será 0,1 UGM/ha.

Puede verificar la integridad de una copia de este documento mediante la lectura del código QR adjunto o mediante el acceso a la dirección <https://ws050.juntadeandalucia.es/verificarFirma> indicando el código de VERIFICACIÓN

FIRMADO POR	RAQUEL MARIA ESPIN CRESPO	29/01/2025
VERIFICACIÓN	Pk2jmMURSWMFXCU9VKGJRQ2Q7H5BP3	PÁG. 374/2713





APELLIDOS Y NOMBRE / RAZÓN SOCIAL
SANCHEZ CAYUELA CECILIO

NIF
****7267*

EXPEDIENTE
1254965

RESOLUCIÓN
CONCESIÓN DE LA AYUDA

DATOS DE MANTENIMIENTO UNIDADES

GRUPO DE PAGO	Sup. Dec. Admisible	Sup. Resuelta	Sobredecl.	% Sobredecl.
ZONAS DE MONTAÑA	32,26	32,26	0,00	0,00

RESUMEN DE PAGOS

	IMPORTE (Euros)			
	RESUELTO	FEADER	MAPA	CAPADR
Pago realizado	2.046,00	1.739,10	200,71	106,19

APLICACIÓN DE REDUCCIONES Y PENALIZACIONES (%)

Criterios de subvencionabilidad (1)	Presentación tardía	Omisión declaración	Condicionabilidad
0,00	0,00	0,00	0,00

IMPORTE (Euros)

Calculado(2)	Reducción	Penalización	Reducción Penalización (3)	Penalización adicional	Resuelto	FEADER	MAPA	CAPADR
2.046,00 €	0,00 €	0,00 €	0,00 €	0,00 €	2.046,00 €	1.739,10 €	200,71 €	106,19 €
Importe Unitario:	93,00 €	Nuevo Importe Unitario:	63,42 €					

(1) Con incidencias que retienen pago o deniegan el expediente.

(2) Se calcula sobre superficie declarada admisible.

(3) Aplicación del artículo 16 bis del RD 147/2023.

(4) Expediente con algunos recintos de pastos permanentes ubicados en espacios protegidos donde la carga ganadera mínima será 0,1 UGM/ha.

Puede verificar la integridad de una copia de este documento mediante la lectura del código QR adjunto o mediante el acceso a la dirección <https://ws050.juntadeandalucia.es/verificarFirma> indicando el código de VERIFICACIÓN

FIRMADO POR	RAQUEL MARIA ESPIN CRESPO	29/01/2025	
VERIFICACIÓN	Pk2jmMURSWMFXCU9VKGJQRQ2Q7H5BP3	PÁG. 375/2713	

**RECINTOS PROPUESTOS**

REF.	REFERENCIA SIGPAC	CULTIVO	S/R	USO SIGPAC	Sup. Dec. admisible	Sup. Campo	Sup. Determ.	Sup. Resuelta
-1609025	04-063-013-00107-0001	ALMENDROS	S		0,03		0,03	0,03
-1609021	04-063-013-00106-0001	ALMENDROS	S		1,45		1,45	1,45
-1585656	04-063-013-00116-0001	CEBADA	S		0,12		0,12	0,12
-1380686	04-063-013-00007-0004	ALMENDROS	S		0,03		0,03	0,03
-1033275	04-063-013-00116-0004	ALMENDROS	S		0,18		0,18	0,18
5091476	04-063-012-00050-0004	ALMENDROS	S		2,82		2,82	2,82
5091477	04-063-012-00050-0003	ALMENDROS	S		2,07		2,07	2,07
5091478	04-063-013-00116-0001	CEBADA	S		0,64		0,64	0,64
5091479	04-063-013-00005-0001	ALMENDROS	S		2,21		2,21	2,21
5091482	04-063-049-00036-0001	ALMENDROS	R		0,08		0,08	0,08
5091484	04-063-049-00037-0001	ALMENDROS	R		0,03		0,03	0,03
5091485	04-063-049-00036-0002	ALMENDROS	R		0,02		0,02	0,02
5091487	04-063-049-00043-0001	ALMENDROS	R		0,21		0,21	0,21
5091489	04-063-049-00041-0001	ALMENDROS	R		0,04		0,04	0,04
5091491	04-063-013-00007-0003	ALMENDROS	S		0,25		0,25	0,25
5091492	04-063-013-00038-0001	ALMENDROS	S		3,39		3,39	3,39
5254160	04-063-049-00110-0001	ALMENDROS	S		0,23		0,23	0,23
5254161	04-063-013-00099-0001	ALMENDROS	S		1,28		1,28	1,28
5254162	04-063-013-00098-0001	ALMENDROS	S		0,75		0,75	0,75
5254273	04-063-012-00029-0001	ALMENDROS	S		0,05		0,05	0,05
5254320	04-063-047-00053-0002	ALMENDROS	S		2,79		2,79	2,79
5254321	04-063-047-00053-0003	BARBECHO TRADICIONAL	S		0,12		0,12	0,12
5254326	04-063-047-00053-0005	ALMENDROS	S		0,03		0,03	0,03
170000006204306	04-063-013-00171-0005	ALMENDROS	S		3,04		3,04	3,04
170000006204307	04-063-013-00171-0006	ALMENDROS	S		1,56		1,56	1,56
170000006204308	04-063-013-00171-0007	ALMENDROS	S		1,38		1,38	1,38
170000006843371	04-063-013-00116-0003	ALMENDROS	S		0,43		0,43	0,43
170000006843372	04-063-013-00120-0002	ALMENDROS	S		6,53		6,53	6,53
170000006843373	04-063-049-00295-0001	ALMENDROS	S		0,50		0,50	0,50

INCIDENCIAS**INCIDENCIA DESCRIPCIÓN**

- 86119 Carga ganadera NO cumple con el valor mínimo de 0,2 UGM/ha.
Recinto:04-063-047-00053-00001 Cultivo:62000 PASTOS PERMANENTES DE 5 O MAS AÑOS-SIN VARIEDAD Secano Carga Ganadera:0
- 86122 Recinto superficie forrajera que realiza la actividad de producción de pastoreo y no declara el o los códigos del Registro de Explotaciones Ganaderas de Andalucía, REGA.
Recinto:04-063-047-00053-00001 Cultivo:62000 PASTOS PERMANENTES DE 5 O MAS AÑOS-SIN VARIEDAD Secano
- 86124 Recinto de forrajera para Cálculo de Carga Ganadera que No pertenece a Explotación.
Recinto:04-063-047-00053-00001 Cultivo:62000 PASTOS PERMANENTES DE 5 O MAS AÑOS-SIN VARIEDAD Secano

Datos considerados para el Cálculo de la Carga Ganadera del expediente

Superficie determinada para Cálculo Carga Ganadera: 0,00 ha
Carga Ganadera del Expediente: 0,00 ugm/ha

Incidenias de carga ganadera**INCIDENCIA DESCRIPCIÓN**

- 86122 Recinto superficie forrajera que realiza la actividad de producción de pastoreo y no declara el o los códigos del Registro de Explotaciones Ganaderas de Andalucía, REGA.
Recinto:04-063-047-00053-00001 Cultivo:62000 PASTOS PERMANENTES DE 5 O MAS AÑOS-SIN VARIEDAD Secano
- 86124 Recinto de forrajera para Cálculo de Carga Ganadera que No pertenece a Explotación.

(1) Con incidencias que retienen pago o deniegan el expediente.

(2) Se calcula sobre superficie declarada admisible.

(3) Aplicación del artículo 16 bis del RD 147/2023.

(4) Expediente con algunos recintos de pastos permanentes ubicados en espacios protegidos donde la carga ganadera mínima será 0,1 UGM/ha.

Puede verificar la integridad de una copia de este documento mediante la lectura del código QR adjunto o mediante el acceso a la dirección <https://ws050.juntadeandalucia.es/verificarFirma> indicando el código de VERIFICACIÓN

FIRMADO POR

RAQUEL MARIA ESPIN CRESPO

29/01/2025

VERIFICACIÓN

Pk2jmMURSWMFXCU9VKGJRQ2Q7H5BP3

PÁG. 376/2713





	Recinto:04-063-047-00053-00001 Cultivo:62000 PASTOS PERMANENTES DE 5 O MAS AÑOS-SIN VARIEDAD Secano
86128	Recinto de Forrajas que no ha contabilizado para Carga Ganadera por no tener una explotación válida para el cálculo de la Carga Ganadera
	Recinto:04-063-047-00053-00001 Cultivo:62 PASTOS PERMANENTES DE 5 O MAS AÑOS-
86132	Recinto superficie forrajera que no realiza la actividad de producción de pastoreo.
	Recinto:04-063-047-00053-00003 Cultivo:20000 BARBECHO TRADICIONAL-SIN VARIEDAD Secano

(1) Con incidencias que retienen pago o deniegan el expediente.
(2) Se calcula sobre superficie declarada admisible.
(3) Aplicación del artículo 16 bis del RD 147/2023.
(4) Expediente con algunos recintos de pastos permanentes ubicados en espacios protegidos donde la carga ganadera mínima será 0,1 UGM/ha.

Puede verificar la integridad de una copia de este documento mediante la lectura del código QR adjunto o mediante el acceso a la dirección <https://ws050.juntadeandalucia.es/verificarFirma> indicando el código de VERIFICACIÓN

FIRMADO POR	RAQUEL MARIA ESPIN CRESPO	29/01/2025	
VERIFICACIÓN	Pk2jmMURSWMFXCu9VKGJRQ2Q7H5BP3	PÁG. 377/2713	



APELLIDOS Y NOMBRE / RAZÓN SOCIAL
SANCHEZ GALLARDO PEDRO MIGUEL

NIF
****5645*

EXPEDIENTE
1233654

RESOLUCIÓN
CONCESIÓN DE LA AYUDA

DATOS DE MANTENIMIENTO UNIDADES

GRUPO DE PAGO	Sup. Dec. Admisible	Sup. Resuelta	Sobredecl.	% Sobredecl.
ZONAS DE MONTAÑA	125,54	125,52	0,02	0,02

RESUMEN DE PAGOS

	IMPORTE (Euros)			
	RESUELTO	FEADER	MAPA	CAPADR
Pago realizado	2.045,44	1.738,62	200,66	106,16

APLICACIÓN DE REDUCCIONES Y PENALIZACIONES (%)

Criterios de subvencionabilidad (1)	Presentación tardía	Omisión declaración	Condicionabilidad
0,00	0,00	0,00	0,00

IMPORTE (Euros)

Calculado(2)	Reducción	Penalización	Reducción Penalización (3)	Penalización adicional	Resuelto	FEADER	MAPA	CAPADR
2.046,00 €	0,33 €	0,00 €	0,00 €	0,00 €	2.045,67 €	1.738,82 €	200,68 €	106,17 €
Importe Unitario:	93,00 €	Nuevo Importe Unitario:	16,30 €					

(1) Con incidencias que retienen pago o deniegan el expediente.

(2) Se calcula sobre superficie declarada admisible.

(3) Aplicación del artículo 16 bis del RD 147/2023.

(4) Expediente con algunos recintos de pastos permanentes ubicados en espacios protegidos donde la carga ganadera mínima será 0,1 UGM/ha.

Puede verificar la integridad de una copia de este documento mediante la lectura del código QR adjunto o mediante el acceso a la dirección <https://ws050.juntadeandalucia.es/verificarFirma> indicando el código de VERIFICACIÓN

FIRMADO POR	RAQUEL MARIA ESPIN CRESPO	29/01/2025	
VERIFICACIÓN	Pk2jmMURSWMFXCU9VKGJRQ2Q7H5BP3	PÁG. 378/2713	

**RECINTOS PROPUESTOS**

REF.	REFERENCIA SIGPAC	CULTIVO	S/R	USO SIGPAC	Sup. Dec. admisible	Sup. Campo	Sup. Determ.	Sup. Resuelta
-112738	18-149-013-00211-0001	BARBECHO TRADICIONAL	S		0,50		0,50	0,50
-112327	04-063-025-00161-0001	BARBECHO TRADICIONAL	S		0,16		0,16	0,16
-112243	18-149-013-00034-0001	BARBECHO TRADICIONAL	S		3,45		3,45	3,45
4613207	04-063-027-00059-0003	TRIGO BLANDO	S		1,39		1,39	1,39
4613211	04-063-027-00039-0001	CEBADA	R		0,47		0,47	0,47
4613218	04-063-027-00015-0001	CEBADA	R		0,16		0,16	0,16
5275649	04-063-025-00029-0001	AVENA	S		0,49		0,49	0,49
5275656	04-063-040-00122-0001	CEBADA	S		0,81		0,81	0,81
6957818	04-063-007-00077-0006	PASTOS PERMANENTES DE 5 O MAS AÑOS	S		52,60		52,60	52,60
170000005921116	18-149-011-00013-0001	AVENA	S		0,12		0,12	0,12
170000005921117	04-063-025-00026-0001	BARBECHO TRADICIONAL	S		2,84		2,84	2,84
170000005921118	18-149-011-00011-0001	AVENA	S		0,15		0,15	0,15
170000005921119	04-063-028-00049-0002	CEBADA	R		0,31		0,31	0,31
170000005921120	18-149-013-00034-0001	BARBECHO TRADICIONAL	S		1,77		1,77	1,77
170000005921121	18-149-013-00211-0001	BARBECHO TRADICIONAL	S		3,71		3,71	3,71
170000005921122	18-149-013-00005-0002	VEZA	S		1,92		1,92	1,92
170000005921123	18-149-011-00014-0001	AVENA	S		12,00		12,00	11,98
170000005921124	04-063-025-00149-0001	ALMENDROS	S		0,82		0,82	0,82
170000005921127	18-167-011-00074-0001	AVENA	S		2,42		2,42	2,42
170000005921128	04-063-026-00001-0001	CEBADA	S		0,71		0,71	0,71
170000005921130	04-063-028-00035-0001	CEBADA	R		0,14		0,14	0,14
170000005921131	04-099-036-00059-0001	BARBECHO TRADICIONAL	S		0,04		0,04	0,04
170000005921133	04-063-025-00035-0001	AVENA	S		0,30		0,30	0,30
170000005921134	04-063-028-00077-0001	CEBADA	R		0,30		0,30	0,30
170000005921135	04-063-025-00138-0001	AVENA	S		3,03		3,03	3,03
170000005921136	04-063-025-00139-0001	AVENA	S		0,99		0,99	0,99
170000005921137	04-063-027-00014-0001	CEBADA	R		0,15		0,15	0,15
170000005921138	18-149-013-00007-0001	VEZA	S		1,52		1,52	1,52
170000005921139	04-063-028-00089-0001	CEBADA	S		1,20		1,20	1,20
170000005921140	04-063-029-00060-0001	BARBECHO TRADICIONAL	S		0,88		0,88	0,88
170000005921142	04-063-029-00054-0001	BARBECHO TRADICIONAL	S		0,32		0,32	0,32
170000005921143	18-167-011-00096-0001	ALMENDROS	S		0,99		0,99	0,99
170000005921144	18-149-013-00216-0001	CEBADA	S		0,64		0,64	0,64
170000005921145	04-063-028-00085-0001	CEBADA	R		0,08		0,08	0,08
170000005921146	04-063-030-00006-0001	CEBADA	S		1,59		1,59	1,59
170000005921147	04-063-031-00034-0001	ALMENDROS	S		2,38		2,38	2,38
170000005921148	18-149-013-00109-0001	ALMENDROS	S		4,25		4,25	4,25
170000005921149	04-063-029-00063-0001	ALMENDROS	S		0,44		0,44	0,44
170000005921150	04-063-025-00148-0001	ALMENDROS	S		0,26		0,26	0,26
170000005921151	18-167-011-00097-0001	CEBADA	S		1,15		1,15	1,15
170000005921152	04-063-027-00075-0001	BARBECHO TRADICIONAL	S		2,66		2,66	2,66
170000005921153	04-099-036-00100-0001	BARBECHO TRADICIONAL	R		0,11		0,11	0,11
170000005921154	04-099-036-00105-0001	BARBECHO TRADICIONAL	R		0,08		0,08	0,08
170000005921155	18-149-011-00029-0001	VEZA	S		5,52		5,52	5,52
170000005921156	18-167-011-00103-0001	ALMENDROS	S		0,76		0,76	0,76
170000005921157	18-149-013-00229-0001	CEBADA	S		0,32		0,32	0,32
170000005921158	04-063-025-00041-0003	BARBECHO TRADICIONAL	S		0,30		0,30	0,30
170000005921160	04-063-025-00036-0002	BARBECHO TRADICIONAL	S		4,11		4,11	4,11
170000005921163	18-149-013-00228-0001	CEBADA	S		0,58		0,58	0,58
170000005921164	04-063-030-00013-0001	BARBECHO TRADICIONAL	S		1,67		1,67	1,67
170000005921168	04-063-027-00040-0001	CEBADA	R		0,37		0,37	0,37
170000005921170	04-063-027-00055-0001	CEBADA	R		0,42		0,42	0,42

(1) Con incidencias que retienen pago o deniegan el expediente.

(2) Se calcula sobre superficie declarada admisible.

(3) Aplicación del artículo 16 bis del RD 147/2023.

(4) Expediente con algunos recintos de pastos permanentes ubicados en espacios protegidos donde la carga ganadera mínima será 0,1 UGM/ha.

Puede verificar la integridad de una copia de este documento mediante la lectura del código QR adjunto o mediante el acceso a la dirección <https://ws050.juntadeandalucia.es/verificarFirma> indicando el código de VERIFICACIÓN

FIRMADO POR

RAQUEL MARIA ESPIN CRESPO

29/01/2025

VERIFICACIÓN

Pk2jmMURSWMFXCU9VKGJRQ2Q7H5BP3

PÁG. 379/2713



**RECINTOS PROPUESTOS**

REF.	REFERENCIA SIGPAC	CULTIVO	USO S/R SIGPAC	Sup. Dec. admisible	Sup. Campo	Sup. Determ.	Sup. Resuelta
170000005921171	04-063-027-00056-0002	CEBADA	R	0,61		0,61	0,61
170000005921173	04-063-025-00023-0001	ALMENDROS	S	0,58		0,58	0,58

INCIDENCIAS**INCIDENCIA DESCRIPCIÓN**

4272 Verifica que las líneas de declaración de las Solicitudes Únicas no tienen solapes con la capa de Retroactividad Gráfica (ambas de la misma campaña) a nivel de expediente/línea de declaración gráfica de la solicitud.
Recinto:18-149-011-00014-00001 Cultivo: - Agregado de la referencia del recinto.:0 Zona de la referencia del recinto.:0 Superficie solapada.:0,02 Id. Incid.:99758613

Datos considerados para el Cálculo de la Carga Ganadera del expediente

Superficie determinada para Cálculo Carga Ganadera: 134,56 ha

Carga Ganadera del Expediente: 0,25 ugm/ha

Explotación	Especie	Ugm Calculada para CG
ES040630001070	CAPRINA	2,83
ES040630001070	OVINA	31,39

Recintos Determinados para el Cálculo de Garga Ganadera

REF.	REFERENCIA SIGPAC	CULTIVO	DESCRIPCIÓN CULTIVO	S/R	SUP. RESUELTA (ha)
6957818	04-063-007-00077-00006	62000	PASTOS PERMANENTES DE 5 O MAS AÑOS-SIN VARIEDAD	S	52,60
6957904	04-063-007-00018-00007	62000	PASTOS PERMANENTES DE 5 O MAS AÑOS-SIN VARIEDAD	S	11,42
6957943	04-063-007-00081-00009	62000	PASTOS PERMANENTES DE 5 O MAS AÑOS-SIN VARIEDAD	S	7,43
6958055	04-063-008-00231-00028	62000	PASTOS PERMANENTES DE 5 O MAS AÑOS-SIN VARIEDAD	S	58,93
170000005921112	04-099-030-00129-00001	62000	PASTOS PERMANENTES DE 5 O MAS AÑOS-SIN VARIEDAD	S	0,11
170000005921113	04-063-025-00023-00002	62000	PASTOS PERMANENTES DE 5 O MAS AÑOS-SIN VARIEDAD	S	0,02
170000005921161	04-099-030-00129-00002	62000	PASTOS PERMANENTES DE 5 O MAS AÑOS-SIN VARIEDAD	S	4,00
170000005921162	04-063-025-00036-00003	62000	PASTOS PERMANENTES DE 5 O MAS AÑOS-SIN VARIEDAD	S	0,05

Incidenias de carga ganadera**INCIDENCIA DESCRIPCIÓN**

86128 Recinto de Forrajeras que no ha contabilizado para Carga Ganadera por no tener una explotación válida para el cálculo de la Carga Ganadera
Recinto:18-149-011-00023-00005 Cultivo:62 PASTOS PERMANENTES DE 5 O MAS AÑOS-
Recinto:18-149-011-00023-00011 Cultivo:62 PASTOS PERMANENTES DE 5 O MAS AÑOS-
Recinto:18-149-011-00023-00004 Cultivo:62 PASTOS PERMANENTES DE 5 O MAS AÑOS-
Recinto:18-149-011-00023-00010 Cultivo:62 PASTOS PERMANENTES DE 5 O MAS AÑOS-
Recinto:18-149-011-00023-00002 Cultivo:62 PASTOS PERMANENTES DE 5 O MAS AÑOS-
Recinto:18-149-011-00023-00008 Cultivo:62 PASTOS PERMANENTES DE 5 O MAS AÑOS-
Recinto:18-149-011-00023-00003 Cultivo:62 PASTOS PERMANENTES DE 5 O MAS AÑOS-

86132 Recinto superficie forrajera que no realiza la actividad de producción de pastoreo.
Recinto:18-149-013-00211-00001 Cultivo:20000 BARBECHO TRADICIONAL-SIN VARIEDAD Secano
Recinto:04-063-025-00161-00001 Cultivo:20000 BARBECHO TRADICIONAL-SIN VARIEDAD Secano
Recinto:18-149-013-00034-00001 Cultivo:20000 BARBECHO TRADICIONAL-SIN VARIEDAD Secano
Recinto:04-063-025-00026-00001 Cultivo:20000 BARBECHO TRADICIONAL-SIN VARIEDAD Secano
Recinto:18-149-013-00034-00001 Cultivo:20000 BARBECHO TRADICIONAL-SIN VARIEDAD Secano
Recinto:18-149-013-00211-00001 Cultivo:20000 BARBECHO TRADICIONAL-SIN VARIEDAD Secano
Recinto:04-099-036-00059-00001 Cultivo:20000 BARBECHO TRADICIONAL-SIN VARIEDAD Secano
Recinto:04-063-029-00060-00001 Cultivo:20000 BARBECHO TRADICIONAL-SIN VARIEDAD Secano
Recinto:04-063-029-00054-00001 Cultivo:20000 BARBECHO TRADICIONAL-SIN VARIEDAD Secano

(1) Con incidencias que retienen pago o deniegan el expediente.

(2) Se calcula sobre superficie declarada admisible.

(3) Aplicación del artículo 16 bis del RD 147/2023.

(4) Expediente con algunos recintos de pastos permanentes ubicados en espacios protegidos donde la carga ganadera mínima será 0,1 UGM/ha.

Puede verificar la integridad de una copia de este documento mediante la lectura del código QR adjunto o mediante el acceso a la dirección <https://ws050.juntadeandalucia.es/verificarFirma> indicando el código de VERIFICACIÓN

FIRMADO POR

RAQUEL MARIA ESPIN CRESPO

29/01/2025

VERIFICACIÓN

Pk2jmMURSWMFXCU9VKGJRQ2Q7H5BP3

PÁG. 380/2713





	Recinto:04-063-027-00075-00001	Cultivo:20000	BARBECHO TRADICIONAL-SIN VARIEDAD	Secano
	Recinto:04-099-036-00100-00001	Cultivo:20000	BARBECHO TRADICIONAL-SIN VARIEDAD	Regadío
	Recinto:04-099-036-00105-00001	Cultivo:20000	BARBECHO TRADICIONAL-SIN VARIEDAD	Regadío
	Recinto:04-063-025-00041-00003	Cultivo:20000	BARBECHO TRADICIONAL-SIN VARIEDAD	Secano
	Recinto:04-063-025-00036-00002	Cultivo:20000	BARBECHO TRADICIONAL-SIN VARIEDAD	Secano
	Recinto:04-063-030-00013-00001	Cultivo:20000	BARBECHO TRADICIONAL-SIN VARIEDAD	Secano
86133	Recinto de forrajera No solicitado para Cálculo de Carga Ganadera que No pertenece a Explotación.			
	Recinto:18-149-011-00023-00005	Cultivo:62000	PASTOS PERMANENTES DE 5 O MAS AÑOS-SIN VARIEDAD	Secano
	Recinto:18-149-011-00023-00011	Cultivo:62000	PASTOS PERMANENTES DE 5 O MAS AÑOS-SIN VARIEDAD	Secano
	Recinto:18-149-011-00023-00004	Cultivo:62000	PASTOS PERMANENTES DE 5 O MAS AÑOS-SIN VARIEDAD	Secano
	Recinto:18-149-011-00023-00010	Cultivo:62000	PASTOS PERMANENTES DE 5 O MAS AÑOS-SIN VARIEDAD	Secano
	Recinto:18-149-011-00023-00002	Cultivo:62000	PASTOS PERMANENTES DE 5 O MAS AÑOS-SIN VARIEDAD	Secano
	Recinto:18-149-011-00023-00008	Cultivo:62000	PASTOS PERMANENTES DE 5 O MAS AÑOS-SIN VARIEDAD	Secano
	Recinto:18-149-011-00023-00003	Cultivo:62000	PASTOS PERMANENTES DE 5 O MAS AÑOS-SIN VARIEDAD	Secano

(1) Con incidencias que retienen pago o deniegan el expediente.
(2) Se calcula sobre superficie declarada admisible.
(3) Aplicación del artículo 16 bis del RD 147/2023.
(4) Expediente con algunos recintos de pastos permanentes ubicados en espacios protegidos donde la carga ganadera mínima será 0,1 UGM/ha.

Puede verificar la integridad de una copia de este documento mediante la lectura del código QR adjunto o mediante el acceso a la dirección <https://ws050.juntadeandalucia.es/verificarFirma> indicando el código de VERIFICACIÓN

FIRMADO POR	RAQUEL MARIA ESPIN CRESPO	29/01/2025	
VERIFICACIÓN	Pk2jmMURSWMFXC9VKGJRQ2Q7H5BP3	PÁG. 381/2713	

**APELLIDOS Y NOMBRE / RAZÓN SOCIAL**

SANCHEZ GARCIA JOSE

NIF

****5654*

EXPEDIENTE

1192289

RESOLUCIÓN

CONCESIÓN DE LA AYUDA

DATOS DE MANTENIMIENTO UNIDADES

GRUPO DE PAGO	Sup. Dec. Admisible	Sup. Resuelta	Sobredecl.	% Sobredecl.
ZONAS DE MONTAÑA	5,21	5,21	0,00	0,00

RESUMEN DE PAGOS

	IMPORTE (Euros)			
	RESUELTO	FEADER	MAPA	CAPADR
Pago realizado	484,53	411,85	47,53	25,15

APLICACIÓN DE REDUCCIONES Y PENALIZACIONES (%)

Crterios de subvencionabilidad (1)	Presentación tardía	Omisión declaración	Condicionalidad
0,00	0,00	0,00	0,00

IMPORTE (Euros)

Calculado(2)	Reducción	Penalización	Reducción Penalización (3)	Penalización adicional	Resuelto	FEADER	MAPA	CAPADR
484,53 €	0,00 €	0,00 €	0,00 €	0,00 €	484,53 €	411,85 €	47,53 €	25,15 €
Importe Unitario:	93,00 €	Nuevo Importe Unitario:	93,00 €					

RECINTOS PROPUESTOS

REF.	REFERENCIA SIGPAC	CULTIVO	S/R	USO SIGPAC	Sup. Dec. admisible	Sup. Campo	Sup. Determ.	Sup. Resuelta
-991625	04-099-017-00352-0002	ALMENDROS	S		0,24		0,24	0,24
-991598	04-099-017-00352-0002	ALMENDROS	S		3,96		3,96	3,96
-991348	04-099-017-00352-0004	BARBECHO TRADICIONAL	S		0,28		0,28	0,28
170000005813457	04-099-017-00245-0011	ALMENDROS	S		0,07		0,07	0,07
170000005813463	04-099-022-00039-0001	ALMENDROS	S		0,12		0,12	0,12
170000005813464	04-099-022-00038-0001	ALMENDROS	S		0,43		0,43	0,43
170000005813465	04-099-017-00245-0009	ALMENDROS	S		0,11		0,11	0,11

INCIDENCIAS**INCIDENCIA DESCRIPCIÓN**

86119	Carga ganadera NO cumple con el valor mínimo de 0,2 UGM/ha. Recinto:04-099-017-00352-00004 Cultivo:63000 PASTOS DE MENOS DE 5 AÑOS-SIN VARIEDAD Secano Carga Ganadera:0
86122	Recinto superficie forrajera que realiza la actividad de producción de pastoreo y no declara el o los códigos del Registro de Explotaciones Ganaderas de Andalucía, REGA. Recinto:04-099-017-00352-00004 Cultivo:63000 PASTOS DE MENOS DE 5 AÑOS-SIN VARIEDAD Secano
86124	Recinto de forrajera para Cálculo de Carga Ganadera que No pertenece a Explotación. Recinto:04-099-017-00352-00004 Cultivo:63000 PASTOS DE MENOS DE 5 AÑOS-SIN VARIEDAD Secano

Datos considerados para el Cálculo de la Carga Ganadera del expediente

Superficie determinada para Cálculo Carga Ganadera: 0,00 ha
Carga Ganadera del Expediente: 0,00 ugm/ha

(1) Con incidencias que retienen pago o deniegan el expediente.

(2) Se calcula sobre superficie declarada admisible.

(3) Aplicación del artículo 16 bis del RD 147/2023.

(4) Expediente con algunos recintos de pastos permanentes ubicados en espacios protegidos donde la carga ganadera mínima será 0,1 UGM/ha.

Puede verificar la integridad de una copia de este documento mediante la lectura del código QR adjunto o mediante el acceso a la dirección <https://ws050.juntadeandalucia.es/verificarFirma> indicando el código de VERIFICACIÓN

FIRMADO POR

RAQUEL MARIA ESPIN CRESPO

29/01/2025

VERIFICACIÓN

Pk2jmMURSWMFXCU9VKGJQRQ2Q7H5BP3

PÁG. 382/2713





Incidencias de carga ganadera

INCIDENCIA DESCRIPCIÓN

86122	<p>Recinto superficie forrajera que realiza la actividad de producción de pastoreo y no declara el o los códigos del Registro de Explotaciones Ganaderas de Andalucía, REGA. Recinto:04-099-017-00352-00004 Cultivo:63000 PASTOS DE MENOS DE 5 AÑOS-SIN VARIEDAD Secano Recinto:04-099-017-00352-00004 Cultivo:63000 PASTOS DE MENOS DE 5 AÑOS-SIN VARIEDAD Secano</p>
86124	<p>Recinto de forrajera para Cálculo de Carga Ganadera que No pertenece a Explotación. Recinto:04-099-017-00352-00004 Cultivo:63000 PASTOS DE MENOS DE 5 AÑOS-SIN VARIEDAD Secano Recinto:04-099-017-00352-00004 Cultivo:63000 PASTOS DE MENOS DE 5 AÑOS-SIN VARIEDAD Secano</p>
86128	<p>Recinto de Forrajeras que no ha contabilizado para Carga Ganadera por no tener una explotación válida para el cálculo de la Carga Ganadera Recinto:04-053-048-00273-00001 Cultivo:62 PASTOS PERMANENTES DE 5 O MAS AÑOS- Recinto:04-099-017-00352-00004 Cultivo:63 PASTOS DE MENOS DE 5 AÑOS- Recinto:04-099-017-00352-00004 Cultivo:63 PASTOS DE MENOS DE 5 AÑOS-</p>
86132	<p>Recinto superficie forrajera que no realiza la actividad de producción de pastoreo. Recinto:04-099-017-00352-00004 Cultivo:20000 BARBECHO TRADICIONAL-SIN VARIEDAD Secano</p>
86133	<p>Recinto de forrajera No solicitado para Cálculo de Carga Ganadera que No pertenece a Explotación. Recinto:04-053-048-00273-00001 Cultivo:62000 PASTOS PERMANENTES DE 5 O MAS AÑOS-SIN VARIEDAD Secano</p>

(1) Con incidencias que retienen pago o deniegan el expediente.

(2) Se calcula sobre superficie declarada admisible.

(3) Aplicación del artículo 16 bis del RD 147/2023.

(4) Expediente con algunos recintos de pastos permanentes ubicados en espacios protegidos donde la carga ganadera mínima será 0,1 UGM/ha.

Puede verificar la integridad de una copia de este documento mediante la lectura del código QR adjunto o mediante el acceso a la dirección <https://ws050.juntadeandalucia.es/verificarFirma> indicando el código de VERIFICACIÓN

FIRMADO POR	RAQUEL MARIA ESPIN CRESPO	29/01/2025
VERIFICACIÓN	Pk2jmMURSWMFXCU9VKGJRQ2Q7H5BP3	PÁG. 383/2713





APELLIDOS Y NOMBRE / RAZÓN SOCIAL
SANCHEZ MARTINEZ PEDRO

NIF
****5111*

EXPEDIENTE
1219154

RESOLUCIÓN
CONCESIÓN DE LA AYUDA

DATOS DE MANTENIMIENTO UNIDADES

GRUPO DE PAGO	Sup. Dec. Admisible	Sup. Resuelta	Sobredecl.	% Sobredecl.
ZONAS DE MONTAÑA	103,14	103,10	0,04	0,04

RESUMEN DE PAGOS

	IMPORTE (Euros)			
	RESUELTO	FEADER	MAPA	CAPADR
Pago realizado	2.045,21	1.738,43	200,64	106,14

APLICACIÓN DE REDUCCIONES Y PENALIZACIONES (%)

Criterios de subvencionabilidad (1)	Presentación tardía	Omisión declaración	Condicionabilidad
0,00	0,00	0,00	0,00

IMPORTE (Euros)

Calculado(2)	Reducción	Penalización	Reducción Penalización (3)	Penalización adicional	Resuelto	FEADER	MAPA	CAPADR
2.046,00 €	0,79 €	0,00 €	0,00 €	0,00 €	2.045,21 €	1.738,43 €	200,64 €	106,14 €
Importe Unitario:	93,00 €	Nuevo Importe Unitario:	19,84 €					

(1) Con incidencias que retienen pago o deniegan el expediente.

(2) Se calcula sobre superficie declarada admisible.

(3) Aplicación del artículo 16 bis del RD 147/2023.

(4) Expediente con algunos recintos de pastos permanentes ubicados en espacios protegidos donde la carga ganadera mínima será 0,1 UGM/ha.

Puede verificar la integridad de una copia de este documento mediante la lectura del código QR adjunto o mediante el acceso a la dirección <https://ws050.juntadeandalucia.es/verificarFirma> indicando el código de VERIFICACIÓN

FIRMADO POR	RAQUEL MARIA ESPIN CRESPO	29/01/2025	
VERIFICACIÓN	Pk2jmMURSWMFXCU9VKGJRRQ2Q7H5BP3	PÁG. 384/2713	

**RECINTOS PROPUESTOS**

REF.	REFERENCIA SIGPAC	CULTIVO	S/R	USO SIGPAC	Sup. Dec. admisible	Sup. Campo	Sup. Determ.	Sup. Resuelta
-1584740	04-037-020-00131-0001	ALMENDROS	S		0,03		0,03	0,03
-1582571	04-037-020-00132-0001	ALMENDROS	S		0,06		0,06	0,06
-96602	04-037-046-00054-0005	OLIVAR	S		0,43		0,43	0,43
4215939	04-037-020-00098-0001	ALMENDROS	S		3,17		3,17	3,17
4215949	04-037-020-00138-0001	ALMENDROS	S		1,09		1,09	1,09
4230349	04-037-052-00252-0003	ALMENDROS	S		1,19		1,19	1,17
4770749	18-059-003-00027-0001	ALMENDROS	S		2,17		2,17	2,17
4770756	18-059-006-00135-0001	ALMENDROS	S		0,85		0,85	0,85
4770757	18-059-900-09601-0029	ALMENDROS	S		0,21		0,21	0,21
4770758	18-059-900-09601-0028	ALMENDROS	S		1,27		1,27	1,27
4770767	18-091-017-00014-0001	ALMENDROS	S		1,20		1,20	1,20
4770768	18-091-019-00071-0001	ALMENDROS	S		1,01		1,01	1,01
4770769	18-091-019-00010-0001	ALMENDROS	S		0,38		0,38	0,38
4770770	18-091-019-00015-0001	ALMENDROS	S		1,73		1,73	1,73
5282855	18-091-013-00031-0010	ALMENDROS	S		22,32		22,32	22,32
5282928	04-037-016-00070-0004	ALMENDROS	S		0,42		0,42	0,42
5282929	04-037-016-00070-0003	ALMENDROS	S		0,06		0,06	0,06
5282930	04-037-016-00070-0006	ALMENDROS	S		0,04		0,04	0,04
5282931	04-037-016-00070-0005	ALMENDROS	S		0,30		0,30	0,30
5282932	04-037-016-00178-0001	ALMENDROS	S		1,38		1,38	1,38
5282933	04-037-016-00070-0007	ALMENDROS	S		0,02		0,02	0,02
5282934	04-037-016-00178-0002	ALMENDROS	S		0,26		0,26	0,26
5282935	04-037-054-00022-0002	ALMENDROS	S		0,27		0,27	0,25
5282936	04-037-054-00082-0001	ALMENDROS	S		0,07		0,07	0,07
5282937	04-037-016-00070-0002	ALMENDROS	S		0,07		0,07	0,07
5282938	04-037-016-00070-0001	ALMENDROS	S		3,72		3,72	3,72
5537518	04-037-014-00034-0001	ALMENDROS	S		0,73		0,73	0,73
5537525	04-037-014-00031-0001	ALMENDROS	S		0,49		0,49	0,49
5537531	04-037-014-00059-0001	ALMENDROS	S		1,56		1,56	1,56
5537533	04-037-014-00080-0001	ALMENDROS	S		1,24		1,24	1,24
6913789	04-037-041-00093-0001	ALMENDROS	S		2,33		2,33	2,33
6913796	04-037-041-00041-0001	ALMENDROS	S		2,33		2,33	2,33
1700000003026765	18-059-006-09003-0002	ALMENDROS	S		0,06		0,06	0,06
1700000003026766	18-091-017-00068-0002	ALMENDROS	S		1,59		1,59	1,59
1700000003026767	18-091-017-00069-0002	ALMENDROS	S		0,11		0,11	0,11
1700000003026768	18-091-017-00069-0003	ALMENDROS	S		0,13		0,13	0,13
1700000003026769	18-091-019-00077-0001	ALMENDROS	S		0,75		0,75	0,75
1700000003026770	18-091-019-00087-0002	ALMENDROS	S		3,87		3,87	3,87
1700000003026771	18-091-019-00092-0001	ALMENDROS	S		1,53		1,53	1,53
1700000003026772	18-059-007-00001-0002	ALMENDROS	S		4,74		4,74	4,74
1700000003026773	18-059-007-09001-0002	ALMENDROS	S		0,21		0,21	0,21
1700000003026774	18-059-007-00007-0001	ALMENDROS	S		0,75		0,75	0,75
1700000003026776	18-091-017-00015-0001	ALMENDROS	S		3,18		3,18	3,18
1700000003026777	18-091-017-00019-0002	ALMENDROS	S		2,29		2,29	2,29
1700000003026778	18-091-017-00020-0001	ALMENDROS	S		0,42		0,42	0,42
1700000005924261	04-037-003-00139-0007	AVENA	S		1,24		1,24	1,24
1700000005924262	04-037-046-00054-0003	ALMENDROS	S		1,94		1,94	1,94
1700000005924263	04-037-003-00139-0009	AVENA	S		0,35		0,35	0,35
1700000005924264	04-037-020-00136-0001	ALMENDROS	S		0,22		0,22	0,22
1700000005924265	04-037-020-00135-0001	ALMENDROS	S		1,11		1,11	1,11
1700000005924271	04-037-042-00033-0001	BARBECHO TRADICIONAL	S		1,92		1,92	1,92
1700000005924272	04-037-046-00030-0001	ALMENDROS	S		0,85		0,85	0,85

(1) Con incidencias que retienen pago o deniegan el expediente.

(2) Se calcula sobre superficie declarada admisible.

(3) Aplicación del artículo 16 bis del RD 147/2023.

(4) Expediente con algunos recintos de pastos permanentes ubicados en espacios protegidos donde la carga ganadera mínima será 0,1 UGM/ha.

Puede verificar la integridad de una copia de este documento mediante la lectura del código QR adjunto o mediante el acceso a la dirección <https://ws050.juntadeandalucia.es/verificarFirma> indicando el código de VERIFICACIÓN

FIRMADO POR

RAQUEL MARIA ESPIN CRESPO

29/01/2025

VERIFICACIÓN

Pk2jmMURSWMFXCU9VKGJQRQ2Q7H5BP3

PÁG. 385/2713



**RECINTOS PROPUESTOS**

REF.	REFERENCIA SIGPAC	CULTIVO	S/R	USO SIGPAC	Sup. Dec. admisible	Sup. Campo	Sup. Determ.	Sup. Resuelta
170000005924273	04-037-046-00032-0001	ALMENDROS	S		0,55		0,55	0,55
170000005924274	04-037-046-00043-0001	ALMENDROS	S		0,65		0,65	0,65
170000005924275	04-037-046-00033-0001	ALMENDROS	S		0,41		0,41	0,41
170000005924277	04-037-046-00054-0001	ALMENDROS	S		1,37		1,37	1,37
170000005924278	04-037-060-00069-0002	ALMENDROS	S		0,79		0,79	0,79
170000005924279	04-037-060-00070-0001	ALMENDROS	S		1,20		1,20	1,20
170000005924282	04-037-020-00096-0001	ALMENDROS	S		1,99		1,99	1,99
170000005924285	04-037-060-00074-0001	ALMENDROS	S		2,66		2,66	2,66
170000005924286	04-037-020-00091-0001	ALMENDROS	S		1,56		1,56	1,56
170000005924289	04-037-020-00154-0001	ALMENDROS	S		0,28		0,28	0,28
170000005924290	04-037-045-00013-0001	ALMENDROS	S		2,34		2,34	2,34
170000005924291	04-037-045-00009-0001	ALMENDROS	S		3,52		3,52	3,52
170000005924292	04-037-043-00006-0002	ALMENDROS	S		0,41		0,41	0,41
170000005924293	04-037-043-00006-0001	ALMENDROS	S		0,37		0,37	0,37
170000005924294	04-037-045-00024-0001	ALMENDROS	S		1,98		1,98	1,98
170000005924295	04-037-042-00066-0001	ALMENDROS	S		1,27		1,27	1,27
170000005924296	04-037-043-00005-0001	ALMENDROS	S		2,13		2,13	2,13

INCIDENCIAS**INCIDENCIA DESCRIPCIÓN**

- 4272 Verifica que las líneas de declaración de las Solicitudes Únicas no tienen solapes con la capa de Retroactividad Gráfica (ambas de la misma campaña) a nivel de expediente/línea de declaración gráfica de la solicitud.
 Recinto:04-037-052-00252-00003 Cultivo: - Agregado de la referencia del recinto.:0 Zona de la referencia del recinto.:0 Superficie solapada.:0,02 Id. Incid.:100418849
 Recinto:04-037-054-00022-00002 Cultivo: - Agregado de la referencia del recinto.:0 Zona de la referencia del recinto.:0 Superficie solapada.:0,02 Id. Incid.:100418850

Datos considerados para el Cálculo de la Carga Ganadera del expediente

Superficie determinada para Cálculo Carga Ganadera: 0,00 ha

Carga Ganadera del Expediente: 0,00 ugm/ha

Incidenias de carga ganadera**INCIDENCIA DESCRIPCIÓN**

- 86132 Recinto superficie forrajera que no realiza la actividad de producción de pastoreo.
 Recinto:04-037-042-00033-00001 Cultivo:20000 BARBECHO TRADICIONAL-SIN VARIEDAD Secano

(1) Con incidencias que retienen pago o deniegan el expediente.

(2) Se calcula sobre superficie declarada admisible.

(3) Aplicación del artículo 16 bis del RD 147/2023.

(4) Expediente con algunos recintos de pastos permanentes ubicados en espacios protegidos donde la carga ganadera mínima será 0,1 UGM/ha.

Puede verificar la integridad de una copia de este documento mediante la lectura del código QR adjunto o mediante el acceso a la dirección <https://ws050.juntadeandalucia.es/verificarFirma> indicando el código de VERIFICACIÓN

FIRMADO POR

RAQUEL MARIA ESPIN CRESPO

29/01/2025

VERIFICACIÓN

Pk2jmMURSWMFCU9VKGJRQ2Q7H5BP3

PÁG. 386/2713



**APELLIDOS Y NOMBRE / RAZÓN SOCIAL**
SANCHEZ RAMON LUIS FRANCISCO**NIF**
9476EXPEDIENTE**
1153846**RESOLUCIÓN**
CONCESIÓN DE LA AYUDA**DATOS DE MANTENIMIENTO UNIDADES**

GRUPO DE PAGO	Sup. Dec. Admisible	Sup. Resuelta	Sobredecl.	% Sobredecl.
ZONAS DE MONTAÑA	21,70	21,70	0,00	0,00

RESUMEN DE PAGOS

	IMPORTE (Euros)			
	RESUELTO	FEADER	MAPA	CAPADR
Pago realizado	1.861,86	1.582,58	182,65	96,63

APLICACIÓN DE REDUCCIONES Y PENALIZACIONES (%)

Criterios de subvencionabilidad (1)	Presentación tardía	Omisión declaración	Condicionalidad
0,00	0,00	0,00	0,00

IMPORTE (Euros)

Calculado(2)	Reducción	Penalización	Reducción Penalización (3)	Penalización adicional	Resuelto	FEADER	MAPA	CAPADR
1.861,86 €	0,00 €	0,00 €	0,00 €	0,00 €	1.861,86 €	1.582,58 €	182,65 €	96,63 €
Importe Unitario:	93,00 €	Nuevo Importe Unitario:	85,80 €					

RECINTOS PROPUESTOS

REF.	REFERENCIA SIGPAC	CULTIVO	S/R	USO SIGPAC	Sup. Dec. admisible	Sup. Campo	Sup. Determ.	Sup. Resuelta
-1107695	04-037-061-00057-0001	ALMENDROS	S		1,80		1,80	1,80
-806206	04-037-041-00410-0002	ALMENDROS	S		0,20		0,20	0,20
1700000006719703	04-037-059-00013-0002	PASTOS PERMANENTES DE 5 O MAS AÑOS	S		1,70		1,70	1,70
1700000006719704	04-037-060-00128-0001	PASTOS PERMANENTES DE 5 O MAS AÑOS	S		0,05		0,05	0,05
1700000006719705	04-037-060-00167-0001	PASTOS PERMANENTES DE 5 O MAS AÑOS	S		0,30		0,30	0,30
1700000006719706	04-037-052-00249-0003	PASTOS PERMANENTES DE 5 O MAS AÑOS	S		0,03		0,03	0,03
1700000006719707	04-037-060-00128-0004	OLIVAR	S		0,28		0,28	0,28
1700000006719708	04-037-052-00023-0001	BARBECHO TRADICIONAL	R		0,11		0,11	0,11
1700000006719709	04-037-059-00013-0003	BARBECHO TRADICIONAL	S		0,02		0,02	0,02
1700000006719710	04-037-060-00167-0002	PASTOS PERMANENTES DE 5 O MAS AÑOS	S		0,21		0,21	0,21
1700000006719711	04-037-062-00056-0001	BARBECHO TRADICIONAL	R		0,40		0,40	0,40
1700000006719712	04-037-061-00052-0001	ALMENDROS	S		1,84		1,84	1,84
1700000006719713	04-037-019-00029-0001	ALMENDROS	S		0,70		0,70	0,70
1700000006719715	04-037-041-00089-0001	ALMENDROS	S		2,18		2,18	2,18
1700000006719716	04-037-041-00037-0001	ALMENDROS	S		0,45		0,45	0,45
1700000006719717	04-037-041-00090-0001	ALMENDROS	S		0,33		0,33	0,33
1700000006719718	04-037-041-00091-0001	ALMENDROS	S		0,25		0,25	0,25
1700000006719719	04-037-041-00054-0001	ALMENDROS	S		1,92		1,92	1,92
1700000006719720	04-037-041-00060-0001	ALMENDROS	S		1,73		1,73	1,73
1700000006719721	04-037-041-00083-0001	ALMENDROS	S		0,73		0,73	0,73
1700000006719722	04-037-061-00056-0001	ALMENDROS	S		0,24		0,24	0,24
1700000006719724	04-037-060-00128-0007	ALMENDROS	S		0,96		0,96	0,96
1700000006719725	04-037-020-00183-0001	ALMENDROS	S		1,71		1,71	1,71
1700000006719726	04-037-052-00249-0005	ALMENDROS	S		0,57		0,57	0,57
1700000006719727	04-037-060-00128-0003	ALMENDROS	S		2,78		2,78	2,78
1700000006719728	04-037-059-00013-0001	ALMENDROS	S		0,21		0,21	0,21

(1) Con incidencias que retienen pago o deniegan el expediente.

(2) Se calcula sobre superficie declarada admisible.

(3) Aplicación del artículo 16 bis del RD 147/2023.

(4) Expediente con algunos recintos de pastos permanentes ubicados en espacios protegidos donde la carga ganadera mínima será 0,1 UGM/ha.

Puede verificar la integridad de una copia de este documento mediante la lectura del código QR adjunto o mediante el acceso a la dirección <https://ws050.juntadeandalucia.es/verificarFirma> indicando el código de VERIFICACIÓN

FIRMADO POR

RAQUEL MARIA ESPIN CRESPO

29/01/2025

VERIFICACIÓN

Pk2jmMURSWMFXCU9VKGJRQ2Q7H5BP3

PÁG. 387/2713



**Datos considerados para el Cálculo de la Carga Ganadera del expediente**

Superficie determinada para Cálculo Carga Ganadera: 2,29 ha

Carga Ganadera del Expediente: 1,03 ugm/ha

Explotación	Especie	Ugm Calculada para CG
ES040370001083	CAPRINA	2,36

Recintos Determinados para el Cálculo de Garga Ganadera

REF.	REFERENCIA SIGPAC	CULTIVO	DESCRIPCIÓN CULTIVO	S/R	SUP. RESUELTA (ha)
1700000006719703	04-037-059-00013-00002	62000	PASTOS PERMANENTES DE 5 O MAS AÑOS-SIN VARIEDAD	S	1,70
1700000006719704	04-037-060-00128-00001	62000	PASTOS PERMANENTES DE 5 O MAS AÑOS-SIN VARIEDAD	S	0,05
1700000006719705	04-037-060-00167-00001	62000	PASTOS PERMANENTES DE 5 O MAS AÑOS-SIN VARIEDAD	S	0,30
1700000006719706	04-037-052-00249-00003	62000	PASTOS PERMANENTES DE 5 O MAS AÑOS-SIN VARIEDAD	S	0,03
1700000006719710	04-037-060-00167-00002	62000	PASTOS PERMANENTES DE 5 O MAS AÑOS-SIN VARIEDAD	S	0,21

Incidencias de carga ganadera**INCIDENCIA DESCRIPCIÓN**

8227	Control por Monitorización sin respuesta por parte del productor y, por tanto, sin Juicio Experto de campo. Recinto:04-037-062-00056-00001 Cultivo:20000 BARBECHO TRADICIONAL-SIN VARIEDAD
86132	Recinto superficie forrajera que no realiza la actividad de producción de pastoreo. Recinto:04-037-052-00023-00001 Cultivo:20000 BARBECHO TRADICIONAL-SIN VARIEDAD Regadío Recinto:04-037-059-00013-00003 Cultivo:20000 BARBECHO TRADICIONAL-SIN VARIEDAD Secano Recinto:04-037-062-00056-00001 Cultivo:20000 BARBECHO TRADICIONAL-SIN VARIEDAD Regadío

(1) Con incidencias que retienen pago o deniegan el expediente.

(2) Se calcula sobre superficie declarada admisible.

(3) Aplicación del artículo 16 bis del RD 147/2023.

(4) Expediente con algunos recintos de pastos permanentes ubicados en espacios protegidos donde la carga ganadera mínima será 0,1 UGM/ha.

Puede verificar la integridad de una copia de este documento mediante la lectura del código QR adjunto o mediante el acceso a la dirección <https://ws050.juntadeandalucia.es/verificarFirma> indicando el código de VERIFICACIÓN

FIRMADO POR

RAQUEL MARIA ESPIN CRESPO

29/01/2025

VERIFICACIÓN

Pk2jmMURSWMFXCU9VKGJQRQ2Q7H5BP3

PÁG. 388/2713





APELLIDOS Y NOMBRE / RAZÓN SOCIAL
SANCHEZ SANTISTEBAN ROGELIO

NIF
****7966*

EXPEDIENTE
1230658

RESOLUCIÓN
CONCESIÓN DE LA AYUDA

DATOS DE MANTENIMIENTO UNIDADES

GRUPO DE PAGO	Sup. Dec. Admisible	Sup. Resuelta	Sobredecl.	% Sobredecl.
ZONAS DE MONTAÑA	192,89	190,29	2,60	1,35

RESUMEN DE PAGOS

	IMPORTE (Euros)			
	RESUELTO	FEADER	MAPA	CAPADR
Pago realizado	1.964,01	1.669,41	192,67	101,93

APLICACIÓN DE REDUCCIONES Y PENALIZACIONES (%)

Criterios de subvencionabilidad (1)	Presentación tardía	Omisión declaración	Condicionabilidad
0,00	0,00	0,00	0,00

IMPORTE (Euros)

Calculado(2)	Reducción	Penalización	Reducción Penalización (3)	Penalización adicional	Resuelto	FEADER	MAPA	CAPADR
2.046,00 €	27,58 €	54,41 €	0,00 €	0,00 €	1.964,01 €	1.669,41 €	192,67 €	101,93 €
Importe Unitario:	93,00 €	Nuevo Importe Unitario:	10,61 €					

(1) Con incidencias que retienen pago o deniegan el expediente.

(2) Se calcula sobre superficie declarada admisible.

(3) Aplicación del artículo 16 bis del RD 147/2023.

(4) Expediente con algunos recintos de pastos permanentes ubicados en espacios protegidos donde la carga ganadera mínima será 0,1 UGM/ha.

Puede verificar la integridad de una copia de este documento mediante la lectura del código QR adjunto o mediante el acceso a la dirección <https://ws050.juntadeandalucia.es/verificarFirma> indicando el código de VERIFICACIÓN

FIRMADO POR	RAQUEL MARIA ESPIN CRESPO	29/01/2025	
VERIFICACIÓN	Pk2jmMURSWMFXCU9VKGJRQ2Q7H5BP3	PÁG. 389/2713	

**RECINTOS PROPUESTOS**

REF.	REFERENCIA SIGPAC	CULTIVO	S/R	USO SIGPAC	Sup. Dec. admisible	Sup. Campo	Sup. Determ.	Sup. Resuelta
-1608326	04-099-008-00004-0006	OLIVAR	S		0,06		0,06	0,06
-1608323	04-099-008-00004-0007	OLIVAR	S		0,05		0,05	0,05
-1608075	04-061-008-00004-0019	BARBECHO TRADICIONAL	S		1,87		1,87	1,87
-1591730	04-099-008-00004-0044	AVENA	S		0,07		0,07	0,07
-1591727	04-099-008-00004-0043	BARBECHO TRADICIONAL	S		0,08		0,08	0,08
-1591715	04-099-008-00004-0037	AVENA	S		0,91		0,91	0,91
-1591701	04-099-008-00004-0009	OLIVAR	S		0,07		0,07	0,07
-1590394	04-099-044-00015-0019	ALMENDROS	S		4,51		4,51	4,51
-1590393	04-099-044-00015-0001	ALMENDROS	S		6,17		6,17	6,17
-1590385	04-099-044-00015-0020	ALMENDROS	S		0,41		0,41	0,41
-1590384	04-099-008-00070-0003	OLIVAR	S		0,11		0,11	0,11
-1590383	04-099-008-00070-0002	BARBECHO TRADICIONAL	S		0,41		0,41	0,00
-1590382	04-099-008-00070-0001	ALMENDROS	S		0,47		0,47	0,47
-1590377	04-099-008-00004-0052	BARBECHO TRADICIONAL	S		0,12		0,12	0,00
-1590375	04-099-008-00004-0011	OLIVAR	S		0,66		0,66	0,66
-1590374	04-099-008-00004-0018	BARBECHO TRADICIONAL	S		0,58	0,00	0,58	0,00
-1590373	04-099-008-00004-0030	VIÑEDO VINIFICACIÓN	S		0,70		0,70	0,70
-1590371	04-099-008-00004-0004	OLIVAR	S		0,03		0,03	0,03
-1590370	04-099-008-00004-0008	OLIVAR	S		0,11		0,11	0,11
-1590365	04-099-008-00004-0035	ALMENDROS	S		0,39		0,39	0,39
-1590364	04-099-008-00004-0017	ALMENDROS	S		13,23		13,23	13,23
-1590362	04-099-008-00003-0003	ALMENDROS	S		0,16		0,16	0,16
-1590361	04-099-008-00004-0053	ALMENDROS	S		0,24		0,24	0,24
-1590360	04-099-008-00004-0014	ALMENDROS	S		1,93		1,93	1,93
-1590358	04-099-008-00005-0003	AVENA	S		5,50		5,50	5,50
-1590354	04-099-008-00004-0016	AVENA	S		8,99		8,99	8,99
-1054801	04-070-042-00352-0039	ALMENDROS	S		0,44		0,44	0,44
-1054800	04-070-042-00352-0037	ALMENDROS	S		1,49		1,49	1,49
-1054799	04-070-042-00352-0036	BARBECHO TRADICIONAL	S		0,03		0,03	0,03
-1054798	04-070-008-00002-0020	ALMENDROS	S		0,09		0,09	0,09
-1054796	04-070-008-00002-0018	ALMENDROS	S		0,12		0,12	0,12
-1054795	04-070-008-00002-0017	ALMENDROS	S		0,12		0,12	0,12
-1054794	04-070-008-00002-0016	ALMENDROS	S		0,03		0,03	0,03
-1054793	04-070-008-00002-0015	ALMENDROS	S		0,14		0,14	0,14
-1054792	04-070-008-00002-0014	ALMENDROS	S		0,05		0,05	0,05
-1054791	04-070-008-00002-0013	ALMENDROS	S		0,06		0,06	0,06
-1054790	04-070-008-00001-0005	ALMENDROS	S		0,13		0,13	0,13
-1054789	04-061-008-00004-0034	AVENA	S		0,06		0,06	0,06
-1054788	04-061-008-00004-0033	BARBECHO TRADICIONAL	S		0,13	0,00	0,13	0,00
-1054786	04-061-008-00004-0030	TRIGO BLANDO	S		0,30		0,30	0,26
-1054785	04-061-008-00004-0027	TRIGO BLANDO	S		0,66		0,66	0,66
-1054782	04-061-008-00004-0008	ALMENDROS	S		0,79		0,79	0,79
-908412	04-085-001-00026-0013	AVENA	S		0,60		0,60	0,60
-822791	04-085-001-00055-0006	PISTACHO	S		2,96		2,96	2,96
-573892	04-061-008-00004-0001	TRIGO BLANDO	S		4,86		4,86	4,86
-26112	04-085-001-00055-0009	ALMENDROS	S		0,13		0,13	0,13
-26108	04-085-001-00026-0008	ALMENDROS	S		3,76		3,76	3,76
-26106	04-085-001-00026-0007	BARBECHO TRADICIONAL	S		0,11		0,11	0,11
4225703	04-070-008-00001-0002	ALMENDROS	S		1,27		1,27	1,27
4225707	04-070-008-00002-0005	ALMENDROS	S		0,57		0,57	0,57
4225711	04-070-008-00002-0006	ALMENDROS	S		1,19		1,19	1,19
4225713	04-070-008-00002-0007	ALMENDROS	S		3,19		3,19	3,19

(1) Con incidencias que retienen pago o deniegan el expediente.

(2) Se calcula sobre superficie declarada admisible.

(3) Aplicación del artículo 16 bis del RD 147/2023.

(4) Expediente con algunos recintos de pastos permanentes ubicados en espacios protegidos donde la carga ganadera mínima será 0,1 UGM/ha.

Puede verificar la integridad de una copia de este documento mediante la lectura del código QR adjunto o mediante el acceso a la dirección <https://ws050.juntadeandalucia.es/verificarFirma> indicando el código de VERIFICACIÓN

FIRMADO POR

RAQUEL MARIA ESPIN CRESPO

29/01/2025

VERIFICACIÓN

Pk2jmMURSWMFXCU9VKGJRQ2Q7H5BP3

PÁG. 390/2713



**RECINTOS PROPUESTOS**

REF.	REFERENCIA SIGPAC	CULTIVO	S/R	USO SIGPAC	Sup. Dec. admisible	Sup. Campo	Sup. Determ.	Sup. Resuelta
4225715	04-070-008-00003-0003	ALMENDROS	S		1,35		1,35	1,35
4225717	04-070-008-00004-0005	ALMENDROS	S		0,60		0,60	0,60
4225726	04-070-008-00004-0001	ALMENDROS	S		0,59		0,59	0,59
4225727	04-070-008-00004-0007	ALMENDROS	S		0,05		0,05	0,05
4225729	04-070-008-00008-0001	ALMENDROS	S		0,10		0,10	0,10
4225730	04-070-008-00009-0002	ALMENDROS	S		0,25		0,25	0,25
4225731	04-070-008-00010-0001	ALMENDROS	S		0,07		0,07	0,07
4225732	04-070-008-00012-0001	ALMENDROS	S		0,11		0,11	0,11
4225739	04-070-008-00019-0001	ALMENDROS	S		2,04		2,04	2,04
4225740	04-070-008-00020-0004	ALMENDROS	S		1,19		1,19	1,19
4225741	04-070-008-00005-0004	ALMENDROS	S		0,24		0,24	0,24
4225747	04-070-008-00005-0003	ALMENDROS	S		0,97		0,97	0,97
4225762	04-070-042-00277-0001	ALMENDROS	S		0,46		0,46	0,46
4225766	04-070-042-00352-0004	ALMENDROS	S		3,48		3,48	3,48
4610120	04-085-001-00055-0006	PISTACHO	S		9,52		9,52	9,52
4610173	04-085-001-00055-0008	ALMENDROS	S		0,01		0,01	0,01
4649531	04-061-008-00004-0008	ALMENDROS	S		1,32		1,32	1,32
4649533	04-061-008-00004-0017	AVENA	S		4,37		4,37	4,37
4649534	04-061-008-00004-0018	AVENA	S		3,88		3,88	3,88
4649537	04-061-008-00004-0019	AVENA	S		6,15		6,15	6,15
4649539	04-061-008-00004-0020	TRIGO BLANDO	S		2,28		2,28	2,28
5262678	04-085-001-00055-0006	ALMENDROS	S		4,94		4,94	4,94
5262741	04-070-042-00352-0026	ALMENDROS	S		5,87		5,87	5,79
5262746	04-070-042-00352-0027	ALMENDROS	S		0,70		0,70	0,70
5262775	04-070-042-00352-0044	ALMENDROS	S		2,37		2,37	2,37
5262863	04-070-007-00029-0007	ALMENDROS	S		5,57		5,57	5,57
5262864	04-070-007-00053-0007	ALMENDROS	S		0,93		0,93	0,93
5262865	04-070-007-00053-0005	ALMENDROS	S		12,87		12,87	12,87
5388744	04-070-042-00352-0043	ALMENDROS	S		25,77		25,77	24,53
1700000006437503	04-070-016-00127-0001	OLIVAR	R		2,32		2,32	2,32
1700000006437504	04-070-016-00156-0001	OLIVAR	S		2,51		2,51	2,51
1700000007197608	04-085-001-00026-0001	OLIVAR	S		0,19		0,19	0,19
1700000007197614	04-085-001-00026-0003	OLIVAR	S		0,88		0,88	0,88
1700000007197617	04-085-001-00059-0001	ALMENDROS	S		0,82		0,82	0,82
1700000007197618	04-085-001-00056-0007	ALMENDROS	S		2,40		2,40	2,40
1700000007197619	04-085-001-00056-0004	ALMENDROS	S		13,03		13,03	13,03
1700000007197625	04-085-001-00067-0001	ALMENDROS	S		1,58		1,58	1,58

INCIDENCIAS**INCIDENCIA DESCRIPCIÓN**

226	Recinto abandonado según SIGPAC por el que solicita alguna ayuda/práctica. Recinto:04-099-008-00004-00051 Cultivo:20000 BARBECHO TRADICIONAL-SIN VARIEDAD Secano Recinto:04-099-008-00004-00059 Cultivo:101194 OLIVAR-LECHIN DE GRANADA Secano Recinto:04-099-044-00015-00021 Cultivo:104020 ALMENDROS-GUARA Secano Recinto:04-099-044-00015-00026 Cultivo:104020 ALMENDROS-GUARA Secano
3790	Recinto declarado inactivo Recinto:04-099-008-00004-00018 Cultivo: - Recinto:04-099-008-00004-00051 Cultivo: - Recinto:04-099-008-00004-00052 Cultivo: - Recinto:04-099-008-00070-00002 Cultivo: - Recinto:04-099-044-00015-00021 Cultivo: -
4272	Verifica que las líneas de declaración de las Solicitudes Únicas no tienen solapes con la capa de Retroactividad Gráfica (ambas de la misma campaña) a nivel de expediente/línea de declaración gráfica de la solicitud.

(1) Con incidencias que retienen pago o deniegan el expediente.

(2) Se calcula sobre superficie declarada admisible.

(3) Aplicación del artículo 16 bis del RD 147/2023.

(4) Expediente con algunos recintos de pastos permanentes ubicados en espacios protegidos donde la carga ganadera mínima será 0,1 UGM/ha.

Puede verificar la integridad de una copia de este documento mediante la lectura del código QR adjunto o mediante el acceso a la dirección <https://ws050.juntadeandalucia.es/verificarFirma> indicando el código de VERIFICACIÓN

FIRMADO POR

RAQUEL MARIA ESPIN CRESPO

29/01/2025

VERIFICACIÓN

Pk2jmMURSWMFCU9VKGJRQ2Q7H5BP3

PÁG. 391/2713





INCIDENCIAS

INCIDENCIA DESCRIPCIÓN

- Recinto:04-061-008-00004-00030 Cultivo: - Agregado de la referencia del recinto.:0 Zona de la referencia del recinto.:0 Superficie solapada.:0,04 Id. Incid.:100419045
- Recinto:04-070-042-00352-00026 Cultivo: - Agregado de la referencia del recinto.:0 Zona de la referencia del recinto.:0 Superficie solapada.:0,08 Id. Incid.:100419046
- Recinto:04-070-042-00352-00043 Cultivo: - Agregado de la referencia del recinto.:0 Zona de la referencia del recinto.:0 Superficie solapada.:0,48 Id. Incid.:100419048
- Recinto:04-070-042-00352-00043 Cultivo: - Agregado de la referencia del recinto.:0 Zona de la referencia del recinto.:0 Superficie solapada.:0,76 Id. Incid.:100419047
- 8227 Control por Monitorización sin respuesta por parte del productor y, por tanto, sin Juicio Experto de campo.
Recinto:04-099-008-00004-00051 Cultivo:20000 BARBECHO TRADICIONAL-SIN VARIEDAD

Datos considerados para el Cálculo de la Carga Ganadera del expediente

Superficie determinada para Cálculo Carga Ganadera: 0,00 ha
Carga Ganadera del Expediente: 0,00 ugm/ha

Incidencias de carga ganadera

INCIDENCIA DESCRIPCIÓN

- 226 Recinto abandonado según SIGPAC por el que solicita alguna ayuda/práctica.
Recinto:04-099-008-00004-00051 Cultivo:20000 BARBECHO TRADICIONAL-SIN VARIEDAD Secano
- 3790 Recinto declarado inactivo
Recinto:04-099-008-00070-00002 Cultivo: -
Recinto:04-099-008-00004-00051 Cultivo: -
Recinto:04-099-008-00004-00052 Cultivo: -
Recinto:04-099-008-00004-00018 Cultivo: -
- 8200 Control por Monitorización con resultado no admisible
Recinto:04-061-008-00004-00019 Cultivo:20000 BARBECHO TRADICIONAL-SIN VARIEDAD
Recinto:04-085-001-00026-00007 Cultivo:20000 BARBECHO TRADICIONAL-SIN VARIEDAD
- 8227 Control por Monitorización sin respuesta por parte del productor y, por tanto, sin Juicio Experto de campo.
Recinto:04-099-008-00004-00051 Cultivo:20000 BARBECHO TRADICIONAL-SIN VARIEDAD
- 86132 Recinto superficie forrajera que no realiza la actividad de producción de pastoreo.
Recinto:04-061-008-00004-00019 Cultivo:20000 BARBECHO TRADICIONAL-SIN VARIEDAD Secano
Recinto:04-099-008-00004-00043 Cultivo:20000 BARBECHO TRADICIONAL-SIN VARIEDAD Secano
Recinto:04-099-008-00070-00002 Cultivo:20000 BARBECHO TRADICIONAL-SIN VARIEDAD Secano
Recinto:04-099-008-00004-00051 Cultivo:20000 BARBECHO TRADICIONAL-SIN VARIEDAD Secano
Recinto:04-099-008-00004-00052 Cultivo:20000 BARBECHO TRADICIONAL-SIN VARIEDAD Secano
Recinto:04-099-008-00004-00018 Cultivo:20000 BARBECHO TRADICIONAL-SIN VARIEDAD Secano
Recinto:04-070-042-00352-00036 Cultivo:20000 BARBECHO TRADICIONAL-SIN VARIEDAD Secano
Recinto:04-061-008-00004-00033 Cultivo:20000 BARBECHO TRADICIONAL-SIN VARIEDAD Secano
Recinto:04-085-001-00026-00007 Cultivo:20000 BARBECHO TRADICIONAL-SIN VARIEDAD Secano

(1) Con incidencias que retienen pago o deniegan el expediente.

(2) Se calcula sobre superficie declarada admisible.

(3) Aplicación del artículo 16 bis del RD 147/2023.

(4) Expediente con algunos recintos de pastos permanentes ubicados en espacios protegidos donde la carga ganadera mínima será 0,1 UGM/ha.

Puede verificar la integridad de una copia de este documento mediante la lectura del código QR adjunto o mediante el acceso a la dirección <https://ws050.juntadeandalucia.es/verificarFirma> indicando el código de VERIFICACIÓN

FIRMADO POR	RAQUEL MARIA ESPIN CRESPO	29/01/2025	
VERIFICACIÓN	Pk2jmMURSWMFXCU9VKGJQRQ2Q7H5BP3	PÁG. 392/2713	

**APELLIDOS Y NOMBRE / RAZÓN SOCIAL**

SANCHEZ VALERA ANA MARIA

NIF

****7577*

EXPEDIENTE

1249556

RESOLUCIÓN

CONCESIÓN DE LA AYUDA

DATOS DE MANTENIMIENTO UNIDADES

GRUPO DE PAGO	Sup. Dec. Admisible	Sup. Resuelta	Sobredecl.	% Sobredecl.
ZONAS DE MONTAÑA	37,43	37,41	0,02	0,05

RESUMEN DE PAGOS

	IMPORTE (Euros)			
	RESUELTO	FEADER	MAPA	CAPADR
Pago realizado	2.044,91	1.738,17	200,61	106,13

APLICACIÓN DE REDUCCIONES Y PENALIZACIONES (%)

Criterios de subvencionabilidad (1)	Presentación tardía	Omisión declaración	Condicionabilidad
0,00	0,00	0,00	0,00

IMPORTE (Euros)

Calculado(2)	Reducción	Penalización	Reducción Penalización (3)	Penalización adicional	Resuelto	FEADER	MAPA	CAPADR
2.046,00 €	1,09 €	0,00 €	0,00 €	0,00 €	2.044,91 €	1.738,17 €	200,61 €	106,13 €
Importe Unitario:	93,00 €	Nuevo Importe Unitario:	54,66 €					

(1) Con incidencias que retienen pago o deniegan el expediente.

(2) Se calcula sobre superficie declarada admisible.

(3) Aplicación del artículo 16 bis del RD 147/2023.

(4) Expediente con algunos recintos de pastos permanentes ubicados en espacios protegidos donde la carga ganadera mínima será 0,1 UGM/ha.

Puede verificar la integridad de una copia de este documento mediante la lectura del código QR adjunto o mediante el acceso a la dirección <https://ws050.juntadeandalucia.es/verificarFirma> indicando el código de VERIFICACIÓN

FIRMADO POR

RAQUEL MARIA ESPIN CRESPO

29/01/2025

VERIFICACIÓN

Pk2jmMURSWMFXC9VKGJQRQ2Q7H5BP3

PÁG. 393/2713



**RECINTOS PROPUESTOS**

REF.	REFERENCIA SIGPAC	CULTIVO	S/R	USO SIGPAC	Sup. Dec. admisible	Sup. Campo	Sup. Determ.	Sup. Resuelta
-1480520	04-098-088-00048-0004	BARBECHO TRADICIONAL	S		3,31		3,31	3,31
-1480035	04-098-088-00049-0001	CEBADA	S		0,28		0,28	0,28
-1480017	04-098-088-00048-0004	GARBANZOS	S		1,25		1,25	1,25
-1224948	04-098-109-00338-0004	ALMENDROS	S		0,11		0,11	0,11
-1224946	04-098-109-00311-0012	ALMENDROS	S		0,01		0,01	0,01
-1224942	04-098-108-00330-0012	ALMENDROS	S		0,05		0,05	0,05
-1224939	04-098-087-00029-0002	ALMENDROS	R		0,03		0,03	0,03
-735021	04-098-087-00064-0001	BARBECHO TRADICIONAL	S		0,11		0,11	0,10
-735020	04-098-087-00064-0001	CEBADA	S		3,01		3,01	3,00
-729999	04-098-088-00049-0001	CEBADA	S		1,96		1,96	1,96
-729843	04-098-088-00048-0004	CEBADA	S		2,78		2,78	2,78
-729825	04-098-088-00048-0004	CEBADA	S		3,02		3,02	3,02
4771094	04-098-108-00347-0001	ALMENDROS	S		2,37		2,37	2,37
4771100	04-098-109-00342-0002	ALMENDROS	S		1,88		1,88	1,88
4772101	04-098-109-00340-0010	ALMENDROS	S		0,20		0,20	0,20
4772104	04-098-109-00340-0006	ALMENDROS	S		0,62		0,62	0,62
4772107	04-098-108-00330-0011	ALMENDROS	S		0,06		0,06	0,06
4772109	04-098-108-00331-0002	ALMENDROS	S		0,10		0,10	0,10
4772118	04-098-087-00059-0001	ALMENDROS	S		0,10		0,10	0,10
1700000004699864	04-098-109-00337-0001	ALMENDROS	S		0,38		0,38	0,38
1700000004699867	04-098-109-00335-0003	ALMENDROS	S		0,08		0,08	0,08
1700000004699868	04-098-109-00329-0002	ALMENDROS	S		0,06		0,06	0,06
1700000004699869	04-098-109-00333-0001	ALMENDROS	S		0,03		0,03	0,03
1700000004699870	04-098-109-00323-0001	ALMENDROS	S		0,17		0,17	0,17
1700000004699871	04-098-109-00331-0001	ALMENDROS	S		0,23		0,23	0,23
1700000004699873	04-098-109-00310-0001	ALMENDROS	S		0,30		0,30	0,30
1700000004699874	04-098-109-00311-0003	ALMENDROS	S		1,47		1,47	1,47
1700000004699875	04-098-109-00311-0005	CEBADA	S		0,15		0,15	0,15
1700000004699876	04-098-109-00317-0001	ALMENDROS	S		0,36		0,36	0,36
1700000004699889	04-098-108-00331-0001	ALMENDROS	S		0,32		0,32	0,32
1700000004699907	04-098-088-00049-0001	GARBANZOS	S		2,23		2,23	2,23
1700000004699920	04-098-108-00330-0006	ALMENDROS	S		1,24		1,24	1,24
1700000004699922	04-098-108-00330-0002	ALMENDROS	S		1,42		1,42	1,42
1700000004699937	04-098-109-00320-0005	ALMENDROS	S		1,13		1,13	1,13
1700000004699938	04-098-109-00320-0007	ALMENDROS	S		1,27		1,27	1,27
1700000004699939	04-098-109-00321-0001	ALMENDROS	S		0,33		0,33	0,33
1700000004699940	04-098-109-00324-0001	ALMENDROS	S		0,06		0,06	0,06
1700000004699959	04-098-087-00055-0004	ALMENDROS	S		0,04		0,04	0,04
1700000004699960	04-098-087-00055-0006	ALMENDROS	S		0,35		0,35	0,35
1700000004699961	04-098-087-00058-0001	ALMENDROS	S		0,39		0,39	0,39
1700000004699963	04-098-109-00308-0002	ALMENDROS	S		0,29		0,29	0,29
1700000004699964	04-098-109-00309-0001	ALMENDROS	S		0,33		0,33	0,33
1700000004699965	04-098-087-00029-0001	OLIVAR	R		0,60		0,60	0,60
1700000004699969	04-098-109-00313-0001	ALMENDROS	S		0,18		0,18	0,18
1700000004699970	04-098-109-00316-0001	ALMENDROS	S		0,81		0,81	0,81
1700000004700000	04-098-108-00346-0001	ALMENDROS	S		0,71		0,71	0,71
1700000004700002	04-098-108-00348-0001	ALMENDROS	S		0,39		0,39	0,39
1700000004700007	04-098-087-00055-0009	ALMENDROS	S		0,01		0,01	0,01
1700000004700008	04-098-087-00055-0001	ALMENDROS	S		0,85		0,85	0,85

INCIDENCIAS**INCIDENCIA DESCRIPCIÓN**

- (1) Con incidencias que retienen pago o deniegan el expediente.
(2) Se calcula sobre superficie declarada admisible.
(3) Aplicación del artículo 16 bis del RD 147/2023.
(4) Expediente con algunos recintos de pastos permanentes ubicados en espacios protegidos donde la carga ganadera mínima será 0,1 UGM/ha.

Puede verificar la integridad de una copia de este documento mediante la lectura del código QR adjunto o mediante el acceso a la dirección <https://ws050.juntadeandalucia.es/verificarFirma> indicando el código de VERIFICACIÓN

FIRMADO POR

RAQUEL MARIA ESPIN CRESPO

29/01/2025

VERIFICACIÓN

Pk2jmMURSWMFXCU9VKGJRQ2Q7H5BP3

PÁG. 394/2713





INCIDENCIAS

INCIDENCIA DESCRIPCIÓN

219	Superficie bruta de cruce en un recinto en una misma solicitud supera superficie total que el SIGPAC establece para él. Recinto:04-098-087-00064-00001 Cultivo:5000 CEBADA-SIN VARIEDAD Secano Suma de superficies declaradas para este recinto por el solicitante (Áreas):312 Superficie SIGPAC total para el recinto (Áreas):311 Exceso de superficie declarada (Hectáreas):0,01 Recinto:04-098-087-00064-00001 Cultivo:20000 BARBECHO TRADICIONAL-SIN VARIEDAD Secano Suma de superficies declaradas para este recinto por el solicitante (Áreas):312 Superficie SIGPAC total para el recinto (Áreas):311 Exceso de superficie declarada (Hectáreas):0,01
452	Actividad agraria declarada en un recinto no compatible con el uso PA, PR o PS asignado en SIGPAC para ese recinto. Recinto:04-098-109-00309-00002 Cultivo:62000 PASTOS PERMANENTES DE 5 O MAS AÑOS-SIN VARIEDAD Secano USO ASIGNADO EN SIGPAC:PR
86119	Carga ganadera NO cumple con el valor mínimo de 0,2 UGM/ha. Recinto:04-098-087-00058-00005 Cultivo:62000 PASTOS PERMANENTES DE 5 O MAS AÑOS-SIN VARIEDAD Secano Carga Ganadera:0 Recinto:04-098-108-00346-00002 Cultivo:62000 PASTOS PERMANENTES DE 5 O MAS AÑOS-SIN VARIEDAD Secano Carga Ganadera:0 Recinto:04-098-108-00346-00003 Cultivo:62000 PASTOS PERMANENTES DE 5 O MAS AÑOS-SIN VARIEDAD Secano Carga Ganadera:0 Recinto:04-098-108-00347-00005 Cultivo:62000 PASTOS PERMANENTES DE 5 O MAS AÑOS-SIN VARIEDAD Secano Carga Ganadera:0 Recinto:04-098-109-00308-00001 Cultivo:62000 PASTOS PERMANENTES DE 5 O MAS AÑOS-SIN VARIEDAD Secano Carga Ganadera:0 Recinto:04-098-109-00309-00002 Cultivo:62000 PASTOS PERMANENTES DE 5 O MAS AÑOS-SIN VARIEDAD Secano Carga Ganadera:0 Recinto:04-098-109-00311-00006 Cultivo:62000 PASTOS PERMANENTES DE 5 O MAS AÑOS-SIN VARIEDAD Secano Carga Ganadera:0 Recinto:04-098-109-00311-00007 Cultivo:62000 PASTOS PERMANENTES DE 5 O MAS AÑOS-SIN VARIEDAD Secano Carga Ganadera:0 Recinto:04-098-109-00311-00011 Cultivo:62000 PASTOS PERMANENTES DE 5 O MAS AÑOS-SIN VARIEDAD Secano Carga Ganadera:0 Recinto:04-098-109-00342-00003 Cultivo:62000 PASTOS PERMANENTES DE 5 O MAS AÑOS-SIN VARIEDAD Secano Carga Ganadera:0
86121	Recinto superficie forrajera que no realiza la actividad de producción de pastoreo. Recinto:04-098-087-00058-00005 Cultivo:62000 PASTOS PERMANENTES DE 5 O MAS AÑOS-SIN VARIEDAD Secano Actividad Agraria del recinto:5 Recinto:04-098-108-00346-00002 Cultivo:62000 PASTOS PERMANENTES DE 5 O MAS AÑOS-SIN VARIEDAD Secano Actividad Agraria del recinto:5 Recinto:04-098-108-00346-00003 Cultivo:62000 PASTOS PERMANENTES DE 5 O MAS AÑOS-SIN VARIEDAD Secano Actividad Agraria del recinto:5 Recinto:04-098-108-00347-00005 Cultivo:62000 PASTOS PERMANENTES DE 5 O MAS AÑOS-SIN VARIEDAD Secano Actividad Agraria del recinto:5 Recinto:04-098-109-00308-00001 Cultivo:62000 PASTOS PERMANENTES DE 5 O MAS AÑOS-SIN VARIEDAD Secano Actividad Agraria del recinto:5 Recinto:04-098-109-00309-00002 Cultivo:62000 PASTOS PERMANENTES DE 5 O MAS AÑOS-SIN VARIEDAD Secano Actividad Agraria del recinto:2 Recinto:04-098-109-00311-00006 Cultivo:62000 PASTOS PERMANENTES DE 5 O MAS AÑOS-SIN VARIEDAD Secano Actividad Agraria del recinto:5 Recinto:04-098-109-00311-00007 Cultivo:62000 PASTOS PERMANENTES DE 5 O MAS AÑOS-SIN VARIEDAD Secano Actividad Agraria del recinto:5 Recinto:04-098-109-00311-00011 Cultivo:62000 PASTOS PERMANENTES DE 5 O MAS AÑOS-SIN VARIEDAD Secano Actividad Agraria del recinto:5 Recinto:04-098-109-00342-00003 Cultivo:62000 PASTOS PERMANENTES DE 5 O MAS AÑOS-SIN VARIEDAD Secano Actividad Agraria del recinto:5
86122	Recinto superficie forrajera que realiza la actividad de producción de pastoreo y no declara el o los códigos del Registro de Explotaciones Ganaderas de Andalucía, REGA. Recinto:04-098-087-00058-00005 Cultivo:62000 PASTOS PERMANENTES DE 5 O MAS AÑOS-SIN VARIEDAD Secano Recinto:04-098-108-00346-00002 Cultivo:62000 PASTOS PERMANENTES DE 5 O MAS AÑOS-SIN VARIEDAD Secano Recinto:04-098-108-00346-00003 Cultivo:62000 PASTOS PERMANENTES DE 5 O MAS AÑOS-SIN VARIEDAD Secano Recinto:04-098-108-00347-00005 Cultivo:62000 PASTOS PERMANENTES DE 5 O MAS AÑOS-SIN VARIEDAD Secano Recinto:04-098-109-00308-00001 Cultivo:62000 PASTOS PERMANENTES DE 5 O MAS AÑOS-SIN VARIEDAD Secano Recinto:04-098-109-00309-00002 Cultivo:62000 PASTOS PERMANENTES DE 5 O MAS AÑOS-SIN VARIEDAD Secano Recinto:04-098-109-00311-00006 Cultivo:62000 PASTOS PERMANENTES DE 5 O MAS AÑOS-SIN VARIEDAD Secano Recinto:04-098-109-00311-00007 Cultivo:62000 PASTOS PERMANENTES DE 5 O MAS AÑOS-SIN VARIEDAD Secano Recinto:04-098-109-00311-00011 Cultivo:62000 PASTOS PERMANENTES DE 5 O MAS AÑOS-SIN VARIEDAD Secano Recinto:04-098-109-00342-00003 Cultivo:62000 PASTOS PERMANENTES DE 5 O MAS AÑOS-SIN VARIEDAD Secano

(1) Con incidencias que retienen pago o deniegan el expediente.

(2) Se calcula sobre superficie declarada admisible.

(3) Aplicación del artículo 16 bis del RD 147/2023.

(4) Expediente con algunos recintos de pastos permanentes ubicados en espacios protegidos donde la carga ganadera mínima será 0,1 UGM/ha.

Puede verificar la integridad de una copia de este documento mediante la lectura del código QR adjunto o mediante el acceso a la dirección <https://ws050.juntadeandalucia.es/verificarFirma> indicando el código de VERIFICACIÓN

FIRMADO POR	RAQUEL MARIA ESPIN CRESPO	29/01/2025
VERIFICACIÓN	Pk2jmMURSWMFXC9UVKGJQRQ2Q7H5BP3	PÁG. 395/2713



**INCIDENCIAS****INCIDENCIA DESCRIPCIÓN**

86124	Recinto de forrajera para Cálculo de Carga Ganadera que No pertenece a Explotación. Recinto:04-098-087-00058-00005 Cultivo:62000 PASTOS PERMANENTES DE 5 O MAS AÑOS-SIN VARIEDAD Secano Recinto:04-098-108-00346-00002 Cultivo:62000 PASTOS PERMANENTES DE 5 O MAS AÑOS-SIN VARIEDAD Secano Recinto:04-098-108-00346-00003 Cultivo:62000 PASTOS PERMANENTES DE 5 O MAS AÑOS-SIN VARIEDAD Secano Recinto:04-098-108-00347-00005 Cultivo:62000 PASTOS PERMANENTES DE 5 O MAS AÑOS-SIN VARIEDAD Secano Recinto:04-098-109-00308-00001 Cultivo:62000 PASTOS PERMANENTES DE 5 O MAS AÑOS-SIN VARIEDAD Secano Recinto:04-098-109-00309-00002 Cultivo:62000 PASTOS PERMANENTES DE 5 O MAS AÑOS-SIN VARIEDAD Secano Recinto:04-098-109-00311-00006 Cultivo:62000 PASTOS PERMANENTES DE 5 O MAS AÑOS-SIN VARIEDAD Secano Recinto:04-098-109-00311-00007 Cultivo:62000 PASTOS PERMANENTES DE 5 O MAS AÑOS-SIN VARIEDAD Secano Recinto:04-098-109-00311-00011 Cultivo:62000 PASTOS PERMANENTES DE 5 O MAS AÑOS-SIN VARIEDAD Secano Recinto:04-098-109-00342-00003 Cultivo:62000 PASTOS PERMANENTES DE 5 O MAS AÑOS-SIN VARIEDAD Secano
-------	---

Datos considerados para el Cálculo de la Carga Ganadera del expediente

Superficie determinada para Cálculo Carga Ganadera: 0,00 ha

Carga Ganadera del Expediente: 0,00 ugm/ha

Incidenias de carga ganadera**INCIDENCIA DESCRIPCIÓN**

219	Superficie bruta de cruce en un recinto en una misma solicitud supera superficie total que el SIGPAC establece para él. Recinto:04-098-087-00064-00001 Cultivo:20000 BARBECHO TRADICIONAL-SIN VARIEDAD Secano Suma de superficies declaradas para este recinto por el solicitante (Áreas):312 Superficie SIGPAC total para el recinto (Áreas):311 Exceso de superficie declarada (Hectáreas):0,01
452	Actividad agraria declarada en un recinto no compatible con el uso PA, PR o PS asignado en SIGPAC para ese recinto. Recinto:04-098-109-00309-00002 Cultivo:62000 PASTOS PERMANENTES DE 5 O MAS AÑOS-SIN VARIEDAD Secano USO ASIGNADO EN SIGPAC:PR
86122	Recinto superficie forrajera que realiza la actividad de producción de pastoreo y no declara el o los códigos del Registro de Explotaciones Ganaderas de Andalucía, REGA. Recinto:04-098-109-00311-00011 Cultivo:62000 PASTOS PERMANENTES DE 5 O MAS AÑOS-SIN VARIEDAD Secano Recinto:04-098-109-00342-00003 Cultivo:62000 PASTOS PERMANENTES DE 5 O MAS AÑOS-SIN VARIEDAD Secano Recinto:04-098-109-00309-00002 Cultivo:62000 PASTOS PERMANENTES DE 5 O MAS AÑOS-SIN VARIEDAD Secano Recinto:04-098-108-00347-00005 Cultivo:62000 PASTOS PERMANENTES DE 5 O MAS AÑOS-SIN VARIEDAD Secano Recinto:04-098-108-00346-00003 Cultivo:62000 PASTOS PERMANENTES DE 5 O MAS AÑOS-SIN VARIEDAD Secano Recinto:04-098-108-00346-00002 Cultivo:62000 PASTOS PERMANENTES DE 5 O MAS AÑOS-SIN VARIEDAD Secano Recinto:04-098-087-00058-00005 Cultivo:62000 PASTOS PERMANENTES DE 5 O MAS AÑOS-SIN VARIEDAD Secano Recinto:04-098-109-00311-00007 Cultivo:62000 PASTOS PERMANENTES DE 5 O MAS AÑOS-SIN VARIEDAD Secano Recinto:04-098-109-00308-00001 Cultivo:62000 PASTOS PERMANENTES DE 5 O MAS AÑOS-SIN VARIEDAD Secano Recinto:04-098-109-00311-00006 Cultivo:62000 PASTOS PERMANENTES DE 5 O MAS AÑOS-SIN VARIEDAD Secano
86124	Recinto de forrajera para Cálculo de Carga Ganadera que No pertenece a Explotación. Recinto:04-098-109-00311-00011 Cultivo:62000 PASTOS PERMANENTES DE 5 O MAS AÑOS-SIN VARIEDAD Secano Recinto:04-098-109-00342-00003 Cultivo:62000 PASTOS PERMANENTES DE 5 O MAS AÑOS-SIN VARIEDAD Secano Recinto:04-098-109-00309-00002 Cultivo:62000 PASTOS PERMANENTES DE 5 O MAS AÑOS-SIN VARIEDAD Secano Recinto:04-098-108-00347-00005 Cultivo:62000 PASTOS PERMANENTES DE 5 O MAS AÑOS-SIN VARIEDAD Secano Recinto:04-098-108-00346-00003 Cultivo:62000 PASTOS PERMANENTES DE 5 O MAS AÑOS-SIN VARIEDAD Secano Recinto:04-098-108-00346-00002 Cultivo:62000 PASTOS PERMANENTES DE 5 O MAS AÑOS-SIN VARIEDAD Secano Recinto:04-098-087-00058-00005 Cultivo:62000 PASTOS PERMANENTES DE 5 O MAS AÑOS-SIN VARIEDAD Secano Recinto:04-098-109-00311-00007 Cultivo:62000 PASTOS PERMANENTES DE 5 O MAS AÑOS-SIN VARIEDAD Secano Recinto:04-098-109-00308-00001 Cultivo:62000 PASTOS PERMANENTES DE 5 O MAS AÑOS-SIN VARIEDAD Secano Recinto:04-098-109-00311-00006 Cultivo:62000 PASTOS PERMANENTES DE 5 O MAS AÑOS-SIN VARIEDAD Secano
86128	Recinto de Forrajeras que no ha contabilizado para Carga Ganadera por no tener una explotación válida para el cálculo de la Carga Ganadera Recinto:04-098-109-00311-00011 Cultivo:62 PASTOS PERMANENTES DE 5 O MAS AÑOS- Recinto:04-098-109-00342-00003 Cultivo:62 PASTOS PERMANENTES DE 5 O MAS AÑOS- Recinto:04-098-109-00309-00002 Cultivo:62 PASTOS PERMANENTES DE 5 O MAS AÑOS- Recinto:04-098-108-00347-00005 Cultivo:62 PASTOS PERMANENTES DE 5 O MAS AÑOS- Recinto:04-098-108-00346-00003 Cultivo:62 PASTOS PERMANENTES DE 5 O MAS AÑOS- Recinto:04-098-108-00346-00002 Cultivo:62 PASTOS PERMANENTES DE 5 O MAS AÑOS-

(1) Con incidencias que retienen pago o deniegan el expediente.

(2) Se calcula sobre superficie declarada admisible.

(3) Aplicación del artículo 16 bis del RD 147/2023.

(4) Expediente con algunos recintos de pastos permanentes ubicados en espacios protegidos donde la carga ganadera mínima será 0,1 UGM/ha.

Puede verificar la integridad de una copia de este documento mediante la lectura del código QR adjunto o mediante el acceso a la dirección <https://ws050.juntadeandalucia.es/verificarFirma> indicando el código de VERIFICACIÓN

FIRMADO POR

RAQUEL MARIA ESPIN CRESPO

29/01/2025

VERIFICACIÓN

Pk2jmMURSWMFCXU9VKGJRQ2Q7H5BP3

PÁG. 396/2713





	Recinto:04-098-087-00058-00005	Cultivo:62	PASTOS PERMANENTES DE 5 O MAS AÑOS-
	Recinto:04-098-109-00311-00007	Cultivo:62	PASTOS PERMANENTES DE 5 O MAS AÑOS-
	Recinto:04-098-109-00308-00001	Cultivo:62	PASTOS PERMANENTES DE 5 O MAS AÑOS-
	Recinto:04-098-109-00311-00006	Cultivo:62	PASTOS PERMANENTES DE 5 O MAS AÑOS-
86132	Recinto superficie forrajera que no realiza la actividad de producción de pastoreo.		
	Recinto:04-098-088-00048-00004	Cultivo:20000	BARBECHO TRADICIONAL-SIN VARIEDAD Secano
	Recinto:04-098-109-00311-00011	Cultivo:62000	PASTOS PERMANENTES DE 5 O MAS AÑOS-SIN VARIEDAD Secano
	Recinto:04-098-109-00342-00003	Cultivo:62000	PASTOS PERMANENTES DE 5 O MAS AÑOS-SIN VARIEDAD Secano
	Recinto:04-098-109-00309-00002	Cultivo:62000	PASTOS PERMANENTES DE 5 O MAS AÑOS-SIN VARIEDAD Secano
	Recinto:04-098-108-00347-00005	Cultivo:62000	PASTOS PERMANENTES DE 5 O MAS AÑOS-SIN VARIEDAD Secano
	Recinto:04-098-087-00064-00001	Cultivo:20000	BARBECHO TRADICIONAL-SIN VARIEDAD Secano
	Recinto:04-098-108-00346-00003	Cultivo:62000	PASTOS PERMANENTES DE 5 O MAS AÑOS-SIN VARIEDAD Secano
	Recinto:04-098-108-00346-00002	Cultivo:62000	PASTOS PERMANENTES DE 5 O MAS AÑOS-SIN VARIEDAD Secano
	Recinto:04-098-087-00058-00005	Cultivo:62000	PASTOS PERMANENTES DE 5 O MAS AÑOS-SIN VARIEDAD Secano
	Recinto:04-098-109-00311-00007	Cultivo:62000	PASTOS PERMANENTES DE 5 O MAS AÑOS-SIN VARIEDAD Secano
	Recinto:04-098-109-00308-00001	Cultivo:62000	PASTOS PERMANENTES DE 5 O MAS AÑOS-SIN VARIEDAD Secano
	Recinto:04-098-109-00311-00006	Cultivo:62000	PASTOS PERMANENTES DE 5 O MAS AÑOS-SIN VARIEDAD Secano

(1) Con incidencias que retienen pago o deniegan el expediente.
(2) Se calcula sobre superficie declarada admisible.
(3) Aplicación del artículo 16 bis del RD 147/2023.
(4) Expediente con algunos recintos de pastos permanentes ubicados en espacios protegidos donde la carga ganadera mínima será 0,1 UGM/ha.

Puede verificar la integridad de una copia de este documento mediante la lectura del código QR adjunto o mediante el acceso a la dirección <https://ws050.juntadeandalucia.es/verificarFirma> indicando el código de VERIFICACIÓN

FIRMADO POR	RAQUEL MARIA ESPIN CRESPO	29/01/2025	
VERIFICACIÓN	Pk2jmMURSWMFXCU9VKGJRQ2Q7H5BP3	PÁG. 397/2713	



APELLIDOS Y NOMBRE / RAZÓN SOCIAL SERRANO GALLARDO MARIA DEL CARMEN
NIF ****5352*
EXPEDIENTE 1166288
RESOLUCIÓN CONCESIÓN DE LA AYUDA

DATOS DE MANTENIMIENTO UNIDADES

GRUPO DE PAGO ZONAS DE MONTAÑA
Sup. Dec. Admisible 15,11
Sup. Resuelta 15,11
Sobredecl. 0,00
% Sobredecl. 0,00

RESUMEN DE PAGOS

IMPORTE (Euros)
RESUELTO 1.403,18
FEADER 1.192,70
MAPA 137,65
CAPADR 72,83
Pago realizado

APLICACIÓN DE REDUCCIONES Y PENALIZACIONES (%)

Criterios de subvencionabilidad (1) 0,00
Presentación tardía 0,00
Omisión declaración 0,00
Condicionalidad 0,00

IMPORTE (Euros)

Calculado(2) 1.403,18 €
Reducción 0,00 €
Penalización 0,00 €
Reducción Penalización (3) 0,00 €
Penalización adicional 0,00 €
Resuelto 1.403,18 €
FEADER 1.192,70 €
MAPA 137,65 €
CAPADR 72,83 €
Importe Unitario: 93,00 €
Nuevo Importe Unitario: 92,86 €

RECINTOS PROPUESTOS

REF.	REFERENCIA SIGPAC	CULTIVO	S/R	USO SIGPAC	Sup. Dec. admisible	Sup. Campo	Sup. Determ.	Sup. Resuelta
-1543586	04-063-038-00054-0001	CEBADA	S		1,25		1,25	1,25
-1543572	18-149-013-00118-0001	BARBECHO TRADICIONAL	S		1,53		1,53	1,53
-805080	04-063-038-00054-0001	CEBADA	S		1,96		1,96	1,96
5240168	18-149-013-00118-0001	BARBECHO TRADICIONAL	S		10,37		10,37	10,37

(1) Con incidencias que retienen pago o deniegan el expediente.

(2) Se calcula sobre superficie declarada admisible.

(3) Aplicación del artículo 16 bis del RD 147/2023.

(4) Expediente con algunos recintos de pastos permanentes ubicados en espacios protegidos donde la carga ganadera mínima será 0,1 UGM/ha.

Puede verificar la integridad de una copia de este documento mediante la lectura del código QR adjunto o mediante el acceso a la dirección <https://ws050.juntadeandalucia.es/verificarFirma> indicando el código de VERIFICACIÓN

FIRMADO POR

RAQUEL MARIA ESPIN CRESPO

29/01/2025

VERIFICACIÓN

Pk2jmMURSWMFXCU9VKGJQRQ2Q7H5BP3

PÁG. 398/2713



**INCIDENCIAS****INCIDENCIA DESCRIPCIÓN**

INCIDENCIA	DESCRIPCIÓN
86119	Carga ganadera NO cumple con el valor mínimo de 0,2 UGM/ha.
	Recinto:04-037-039-00099-00003 Cultivo:62000 PASTOS PERMANENTES DE 5 O MAS AÑOS-SIN VARIEDAD Secano Carga Ganadera:0,19
	Recinto:04-037-039-00297-00003 Cultivo:62000 PASTOS PERMANENTES DE 5 O MAS AÑOS-SIN VARIEDAD Secano Carga Ganadera:0,19
	Recinto:04-037-039-00297-00016 Cultivo:62000 PASTOS PERMANENTES DE 5 O MAS AÑOS-SIN VARIEDAD Secano Carga Ganadera:0,19
	Recinto:04-037-039-00297-00022 Cultivo:62000 PASTOS PERMANENTES DE 5 O MAS AÑOS-SIN VARIEDAD Secano Carga Ganadera:0,19
	Recinto:04-037-039-00297-00024 Cultivo:62000 PASTOS PERMANENTES DE 5 O MAS AÑOS-SIN VARIEDAD Secano Carga Ganadera:0,19
	Recinto:04-037-039-00297-00025 Cultivo:62000 PASTOS PERMANENTES DE 5 O MAS AÑOS-SIN VARIEDAD Secano Carga Ganadera:0,19
	Recinto:04-037-039-00297-00026 Cultivo:62000 PASTOS PERMANENTES DE 5 O MAS AÑOS-SIN VARIEDAD Secano Carga Ganadera:0,19
	Recinto:04-037-039-00297-00033 Cultivo:62000 PASTOS PERMANENTES DE 5 O MAS AÑOS-SIN VARIEDAD Secano Carga Ganadera:0,19
	Recinto:04-037-039-00297-00037 Cultivo:62000 PASTOS PERMANENTES DE 5 O MAS AÑOS-SIN VARIEDAD Secano Carga Ganadera:0,19
	Recinto:04-037-039-00297-00038 Cultivo:62000 PASTOS PERMANENTES DE 5 O MAS AÑOS-SIN VARIEDAD Secano Carga Ganadera:0,19
	Recinto:04-037-039-00297-00039 Cultivo:62000 PASTOS PERMANENTES DE 5 O MAS AÑOS-SIN VARIEDAD Secano Carga Ganadera:0,19
	Recinto:04-037-039-00297-00040 Cultivo:62000 PASTOS PERMANENTES DE 5 O MAS AÑOS-SIN VARIEDAD Secano Carga Ganadera:0,19
	Recinto:04-037-039-00297-00042 Cultivo:62000 PASTOS PERMANENTES DE 5 O MAS AÑOS-SIN VARIEDAD Secano Carga Ganadera:0,19
	Recinto:04-037-039-00297-00045 Cultivo:62000 PASTOS PERMANENTES DE 5 O MAS AÑOS-SIN VARIEDAD Secano Carga Ganadera:0,19
	Recinto:04-037-039-00297-00055 Cultivo:62000 PASTOS PERMANENTES DE 5 O MAS AÑOS-SIN VARIEDAD Secano Carga Ganadera:0,19
	Recinto:04-037-039-00298-00001 Cultivo:62000 PASTOS PERMANENTES DE 5 O MAS AÑOS-SIN VARIEDAD Secano Carga Ganadera:0,19
	Recinto:04-037-039-00298-00006 Cultivo:62000 PASTOS PERMANENTES DE 5 O MAS AÑOS-SIN VARIEDAD Secano Carga Ganadera:0,19
	Recinto:04-037-039-00298-00007 Cultivo:62000 PASTOS PERMANENTES DE 5 O MAS AÑOS-SIN VARIEDAD Secano Carga Ganadera:0,19
	Recinto:04-037-039-00298-00009 Cultivo:62000 PASTOS PERMANENTES DE 5 O MAS AÑOS-SIN VARIEDAD Secano Carga Ganadera:0,19
	Recinto:04-037-039-00298-00011 Cultivo:62000 PASTOS PERMANENTES DE 5 O MAS AÑOS-SIN VARIEDAD Secano Carga Ganadera:0,19
	Recinto:04-037-039-00298-00012 Cultivo:62000 PASTOS PERMANENTES DE 5 O MAS AÑOS-SIN VARIEDAD Secano Carga Ganadera:0,19
	Recinto:04-037-039-00298-00015 Cultivo:62000 PASTOS PERMANENTES DE 5 O MAS AÑOS-SIN VARIEDAD Secano Carga Ganadera:0,19
	Recinto:04-037-039-00378-00001 Cultivo:62000 PASTOS PERMANENTES DE 5 O MAS AÑOS-SIN VARIEDAD Secano Carga Ganadera:0,19
	Recinto:04-037-039-00378-00010 Cultivo:62000 PASTOS PERMANENTES DE 5 O MAS AÑOS-SIN VARIEDAD Secano Carga Ganadera:0,19
	Recinto:04-037-039-00378-00011 Cultivo:62000 PASTOS PERMANENTES DE 5 O MAS AÑOS-SIN VARIEDAD Secano Carga Ganadera:0,19
	Recinto:04-037-039-00378-00015 Cultivo:62000 PASTOS PERMANENTES DE 5 O MAS AÑOS-SIN VARIEDAD Secano Carga Ganadera:0,19
	Recinto:04-037-039-00378-00016 Cultivo:62000 PASTOS PERMANENTES DE 5 O MAS AÑOS-SIN VARIEDAD Secano Carga Ganadera:0,19
	Recinto:04-037-039-00378-00017 Cultivo:62000 PASTOS PERMANENTES DE 5 O MAS AÑOS-SIN VARIEDAD Secano Carga Ganadera:0,19
	Recinto:04-037-039-00379-00001 Cultivo:62000 PASTOS PERMANENTES DE 5 O MAS AÑOS-SIN VARIEDAD Secano Carga Ganadera:0,19
	Recinto:04-037-039-00379-00002 Cultivo:62000 PASTOS PERMANENTES DE 5 O MAS AÑOS-SIN VARIEDAD Secano Carga Ganadera:0,19
	Recinto:04-037-040-00015-00004 Cultivo:62000 PASTOS PERMANENTES DE 5 O MAS AÑOS-SIN VARIEDAD Secano Carga Ganadera:0,19
	Recinto:04-037-040-00015-00005 Cultivo:62000 PASTOS PERMANENTES DE 5 O MAS AÑOS-SIN VARIEDAD Secano Carga Ganadera:0,19
	Recinto:04-037-040-00015-00006 Cultivo:62000 PASTOS PERMANENTES DE 5 O MAS AÑOS-SIN VARIEDAD Secano Carga Ganadera:0,19

(1) Con incidencias que retienen pago o deniegan el expediente.

(2) Se calcula sobre superficie declarada admisible.

(3) Aplicación del artículo 16 bis del RD 147/2023.

(4) Expediente con algunos recintos de pastos permanentes ubicados en espacios protegidos donde la carga ganadera mínima será 0,1 UGM/ha.

Puede verificar la integridad de una copia de este documento mediante la lectura del código QR adjunto o mediante el acceso a la dirección <https://ws050.juntadeandalucia.es/verificarFirma> indicando el código de VERIFICACIÓN

FIRMADO POR	RAQUEL MARIA ESPIN CRESPO	29/01/2025	
VERIFICACIÓN	Pk2jmMURSWMFXCU9VKGJRQ2Q7H5BP3	PÁG. 399/2713	

**INCIDENCIAS****INCIDENCIA DESCRIPCIÓN**

Ganadera:0,19
 Recinto:04-037-040-00042-00001 Cultivo:62000 PASTOS PERMANENTES DE 5 O MAS AÑOS-SIN VARIEDAD Secano Carga Ganadera:0,19
 Recinto:04-037-040-00043-00003 Cultivo:62000 PASTOS PERMANENTES DE 5 O MAS AÑOS-SIN VARIEDAD Secano Carga Ganadera:0,19
 Recinto:04-037-040-00046-00001 Cultivo:62000 PASTOS PERMANENTES DE 5 O MAS AÑOS-SIN VARIEDAD Secano Carga Ganadera:0,19
 Recinto:04-037-040-00049-00001 Cultivo:62000 PASTOS PERMANENTES DE 5 O MAS AÑOS-SIN VARIEDAD Secano Carga Ganadera:0,19

Datos considerados para el Cálculo de la Carga Ganadera del expediente

Superficie determinada para Cálculo Carga Ganadera: 279,74 ha

Carga Ganadera del Expediente: 0,19 ugm/ha

Explotación	Especie	Ugm Calculada para CG
ES040370002085	OVINA	15,95
ES040630001156	OVINA	35,82

Recintos Determinados para el Cálculo de Garga Ganadera

REF.	REFERENCIA SIGPAC	CULTIVO	DESCRIPCIÓN CULTIVO	S/R	SUP. RESUELTA (ha)
-997029	04-037-039-00297-00055	62000	PASTOS PERMANENTES DE 5 O MAS AÑOS-SIN VARIEDAD	S	0,04
5088925	04-037-039-00099-00003	62000	PASTOS PERMANENTES DE 5 O MAS AÑOS-SIN VARIEDAD	S	1,57
5088926	04-037-040-00015-00004	62000	PASTOS PERMANENTES DE 5 O MAS AÑOS-SIN VARIEDAD	S	0,18
5088927	04-037-040-00015-00005	62000	PASTOS PERMANENTES DE 5 O MAS AÑOS-SIN VARIEDAD	S	49,83
5088928	04-037-040-00015-00006	62000	PASTOS PERMANENTES DE 5 O MAS AÑOS-SIN VARIEDAD	S	0,07
5088929	04-037-040-00046-00001	62000	PASTOS PERMANENTES DE 5 O MAS AÑOS-SIN VARIEDAD	S	10,23
5088931	04-037-039-00378-00001	62000	PASTOS PERMANENTES DE 5 O MAS AÑOS-SIN VARIEDAD	S	21,96
5088932	04-037-039-00378-00010	62000	PASTOS PERMANENTES DE 5 O MAS AÑOS-SIN VARIEDAD	S	0,66
5088933	04-037-039-00378-00011	62000	PASTOS PERMANENTES DE 5 O MAS AÑOS-SIN VARIEDAD	S	0,26
5088936	04-037-039-00378-00015	62000	PASTOS PERMANENTES DE 5 O MAS AÑOS-SIN VARIEDAD	S	0,03
5088937	04-037-039-00378-00016	62000	PASTOS PERMANENTES DE 5 O MAS AÑOS-SIN VARIEDAD	S	0,01
5088938	04-037-039-00378-00017	62000	PASTOS PERMANENTES DE 5 O MAS AÑOS-SIN VARIEDAD	S	0,15
5088939	04-037-039-00379-00001	62000	PASTOS PERMANENTES DE 5 O MAS AÑOS-SIN VARIEDAD	S	20,09
5088940	04-037-039-00379-00002	62000	PASTOS PERMANENTES DE 5 O MAS AÑOS-SIN VARIEDAD	S	0,47
5088942	04-037-040-00042-00001	62000	PASTOS PERMANENTES DE 5 O MAS AÑOS-SIN VARIEDAD	S	8,09
5088943	04-037-040-00049-00001	62000	PASTOS PERMANENTES DE 5 O MAS AÑOS-SIN VARIEDAD	S	4,81
5088946	04-037-039-00297-00003	62000	PASTOS PERMANENTES DE 5 O MAS AÑOS-SIN VARIEDAD	S	0,61
5088947	04-037-039-00297-00016	62000	PASTOS PERMANENTES DE 5 O MAS AÑOS-SIN VARIEDAD	S	1,14
5088948	04-037-039-00297-00022	62000	PASTOS PERMANENTES DE 5 O MAS AÑOS-SIN VARIEDAD	S	0,27
5088949	04-037-039-00297-00024	62000	PASTOS PERMANENTES DE 5 O MAS AÑOS-SIN VARIEDAD	S	0,21
5088950	04-037-039-00297-00025	62000	PASTOS PERMANENTES DE 5 O MAS AÑOS-SIN VARIEDAD	S	0,19
5088951	04-037-039-00297-00026	62000	PASTOS PERMANENTES DE 5 O MAS AÑOS-SIN VARIEDAD	S	0,22
5088952	04-037-039-00297-00033	62000	PASTOS PERMANENTES DE 5 O MAS AÑOS-SIN VARIEDAD	S	0,12

(1) Con incidencias que retienen pago o deniegan el expediente.

(2) Se calcula sobre superficie declarada admisible.

(3) Aplicación del artículo 16 bis del RD 147/2023.

(4) Expediente con algunos recintos de pastos permanentes ubicados en espacios protegidos donde la carga ganadera mínima será 0,1 UGM/ha.

Puede verificar la integridad de una copia de este documento mediante la lectura del código QR adjunto o mediante el acceso a la dirección <https://ws050.juntadeandalucia.es/verificarFirma> indicando el código de VERIFICACIÓN

FIRMADO POR

RAQUEL MARIA ESPIN CRESPO

29/01/2025

VERIFICACIÓN

Pk2jmMURSWMFXC9VKGJRQ2Q7H5BP3

PÁG. 400/2713



**Recintos Determinados para el Cálculo de Garga Ganadera**

REF.	REFERENCIA SIGPAC	CULTIVO	DESCRIPCIÓN CULTIVO	S/R	SUP. RESUELTA (ha)
5088953	04-037-039-00297-00037	62000	PASTOS PERMANENTES DE 5 O MAS AÑOS-SIN VARIEDAD	S	0,06
5088954	04-037-039-00297-00038	62000	PASTOS PERMANENTES DE 5 O MAS AÑOS-SIN VARIEDAD	S	0,21
5088955	04-037-039-00297-00039	62000	PASTOS PERMANENTES DE 5 O MAS AÑOS-SIN VARIEDAD	S	0,06
5088956	04-037-039-00297-00040	62000	PASTOS PERMANENTES DE 5 O MAS AÑOS-SIN VARIEDAD	S	0,30
5088957	04-037-039-00297-00042	62000	PASTOS PERMANENTES DE 5 O MAS AÑOS-SIN VARIEDAD	S	0,45
5088958	04-037-039-00297-00045	62000	PASTOS PERMANENTES DE 5 O MAS AÑOS-SIN VARIEDAD	S	1,22
5088960	04-037-039-00298-00001	62000	PASTOS PERMANENTES DE 5 O MAS AÑOS-SIN VARIEDAD	S	22,74
5088961	04-037-039-00298-00006	62000	PASTOS PERMANENTES DE 5 O MAS AÑOS-SIN VARIEDAD	S	0,22
5088962	04-037-039-00298-00007	62000	PASTOS PERMANENTES DE 5 O MAS AÑOS-SIN VARIEDAD	S	1,43
5088963	04-037-039-00298-00009	62000	PASTOS PERMANENTES DE 5 O MAS AÑOS-SIN VARIEDAD	S	0,51
5088964	04-037-039-00298-00011	62000	PASTOS PERMANENTES DE 5 O MAS AÑOS-SIN VARIEDAD	S	0,04
5088965	04-037-039-00298-00012	62000	PASTOS PERMANENTES DE 5 O MAS AÑOS-SIN VARIEDAD	S	0,07
5088966	04-037-039-00298-00015	62000	PASTOS PERMANENTES DE 5 O MAS AÑOS-SIN VARIEDAD	S	0,14
5088967	04-037-040-00043-00003	62000	PASTOS PERMANENTES DE 5 O MAS AÑOS-SIN VARIEDAD	S	131,08

Incidencias de carga ganadera**INCIDENCIA DESCRIPCIÓN**

- 86132 Recinto superficie forrajera que no realiza la actividad de producción de pastoreo.
 Recinto:18-149-013-00118-00001 Cultivo:20000 BARBECHO TRADICIONAL-SIN VARIEDAD Secano
 Recinto:18-149-013-00118-00001 Cultivo:20000 BARBECHO TRADICIONAL-SIN VARIEDAD Secano

(1) Con incidencias que retienen pago o deniegan el expediente.

(2) Se calcula sobre superficie declarada admisible.

(3) Aplicación del artículo 16 bis del RD 147/2023.

(4) Expediente con algunos recintos de pastos permanentes ubicados en espacios protegidos donde la carga ganadera mínima será 0,1 UGM/ha.

Puede verificar la integridad de una copia de este documento mediante la lectura del código QR adjunto o mediante el acceso a la dirección <https://ws050.juntadeandalucia.es/verificarFirma> indicando el código de VERIFICACIÓN

FIRMADO POR

RAQUEL MARIA ESPIN CRESPO

29/01/2025

VERIFICACIÓN

Pk2jmMURSWMFXC9VKGJRQ2Q7H5BP3

PÁG. 401/2713



**APELLIDOS Y NOMBRE / RAZÓN SOCIAL**

SERRANO MARIN ALFONSO

NIF

****3988*

EXPEDIENTE

1050665

RESOLUCIÓN

CONCESIÓN DE LA AYUDA

DATOS DE MANTENIMIENTO UNIDADES

GRUPO DE PAGO	Sup. Dec. Admisible	Sup. Resuelta	Sobredecl.	% Sobredecl.
ZONAS DE MONTAÑA	149,12	148,52	0,60	0,40

RESUMEN DE PAGOS

	IMPORTE (Euros)			
	RESUELTO	FEADER	MAPA	CAPADR
Pago realizado	2.037,77	1.732,10	199,91	105,76

APLICACIÓN DE REDUCCIONES Y PENALIZACIONES (%)

Criterios de subvencionabilidad (1)	Presentación tardía	Omisión declaración	Condicionabilidad
0,00	0,00	0,00	0,00

IMPORTE (Euros)

Calculado(2)	Reducción	Penalización	Reducción Penalización (3)	Penalización adicional	Resuelto	FEADER	MAPA	CAPADR
2.046,00 €	8,23 €	0,00 €	0,00 €	0,00 €	2.037,77 €	1.732,10 €	199,91 €	105,76 €
Importe Unitario:	93,00 €	Nuevo Importe Unitario:	13,72 €					

(1) Con incidencias que retienen pago o deniegan el expediente.

(2) Se calcula sobre superficie declarada admisible.

(3) Aplicación del artículo 16 bis del RD 147/2023.

(4) Expediente con algunos recintos de pastos permanentes ubicados en espacios protegidos donde la carga ganadera mínima será 0,1 UGM/ha.

Puede verificar la integridad de una copia de este documento mediante la lectura del código QR adjunto o mediante el acceso a la dirección <https://ws050.juntadeandalucia.es/verificarFirma> indicando el código de VERIFICACIÓN

FIRMADO POR

RAQUEL MARIA ESPIN CRESPO

29/01/2025

VERIFICACIÓN

Pk2jmMURSWMFXCU9VKGJRQ2Q7H5BP3

PÁG. 402/2713



**RECINTOS PROPUESTOS**

REF.	REFERENCIA SIGPAC	CULTIVO	S/R	USO SIGPAC	Sup. Dec. admisible	Sup. Campo	Sup. Determ.	Sup. Resuelta
5225978	04-098-047-00027-0001	CEBADA	S		2,69		2,69	2,69
5791756	04-098-092-00033-0001	CEBADA	S		0,78		0,78	0,78
5791762	04-098-092-00149-0007	BARBECHO TRADICIONAL	S		0,57		0,57	0,00
5791763	18-167-006-00034-0010	BARBECHO TRADICIONAL	S		14,92		14,92	14,92
170000005691947	04-098-047-00010-0001	AVENA	S		9,02		9,02	9,02
170000005691948	04-098-092-00048-0001	AVENA	S		1,41		1,41	1,41
170000005691949	04-098-092-00050-0001	AVENA	S		2,11		2,11	2,11
170000005691950	04-098-092-00149-0003	BARBECHO TRADICIONAL	S		3,80		3,80	3,80
170000005691951	04-098-092-00063-0012	BARBECHO TRADICIONAL	S		1,83		1,83	1,83
170000005691952	04-098-092-00040-0002	CEBADA	S		3,56		3,56	3,56
170000005691953	04-098-047-00031-0001	AVENA	S		6,55		6,55	6,55
170000005691954	18-167-006-00034-0007	CEBADA	S		35,71		35,71	35,71
170000005691955	04-098-092-00024-0001	CEBADA	S		1,57		1,57	1,57
170000005691956	04-098-047-00042-0003	AVENA	S		0,45		0,45	0,45
170000005691957	04-098-092-00029-0001	VEZA	S		2,62		2,62	2,62
170000005691958	04-098-092-00063-0004	BARBECHO TRADICIONAL	S		6,30		6,30	6,30
170000005691959	04-098-092-00065-0001	BARBECHO TRADICIONAL	S		0,37		0,37	0,37
170000005691960	04-098-092-00038-0001	AVENA	S		0,79		0,79	0,79
170000005691961	18-167-006-00034-0010	VEZA	S		2,82		2,82	2,82
170000005691962	18-167-006-00038-0002	CEBADA	S		2,80		2,80	2,80
170000005691963	04-098-092-00033-0001	AVENA	S		2,57		2,57	2,57
170000005691964	04-098-049-00034-0001	AVENA	S		1,06		1,06	1,06
170000005691965	04-098-047-00042-0001	AVENA	S		10,13		10,13	10,13
170000005691966	04-098-047-00028-0001	CEBADA	S		2,63		2,63	2,63
170000005691967	04-098-047-00029-0001	CEBADA	S		2,98		2,98	2,98
170000005691968	04-098-092-00032-0001	VEZA	S		5,07		5,07	5,04
170000005691969	18-167-006-00048-0001	VEZA	S		4,39		4,39	4,39
170000005691970	04-098-047-00038-0001	CEBADA	S		8,94		8,94	8,94
170000005691971	04-098-047-00034-0002	CEBADA	S		2,33		2,33	2,33
170000005691976	04-098-092-00025-0002	CEBADA	S		8,35		8,35	8,35

INCIDENCIAS**INCIDENCIA DESCRIPCIÓN**

452	Actividad agraria declarada en un recinto no compatible con el uso PA, PR o PS asignado en SIGPAC para ese recinto. Recinto:04-098-047-00034-00003 Cultivo:62000 PASTOS PERMANENTES DE 5 O MAS AÑOS-SIN VARIEDAD Secano USO ASIGNADO EN SIGPAC:PR Recinto:04-098-047-00042-00002 Cultivo:62000 PASTOS PERMANENTES DE 5 O MAS AÑOS-SIN VARIEDAD Secano USO ASIGNADO EN SIGPAC:PR Recinto:04-098-092-00063-00005 Cultivo:62000 PASTOS PERMANENTES DE 5 O MAS AÑOS-SIN VARIEDAD Secano USO ASIGNADO EN SIGPAC:PR Recinto:04-098-092-00063-00006 Cultivo:62000 PASTOS PERMANENTES DE 5 O MAS AÑOS-SIN VARIEDAD Secano USO ASIGNADO EN SIGPAC:PA Recinto:04-098-092-00063-00007 Cultivo:62000 PASTOS PERMANENTES DE 5 O MAS AÑOS-SIN VARIEDAD Secano USO ASIGNADO EN SIGPAC:PR Recinto:04-098-092-00063-00014 Cultivo:62000 PASTOS PERMANENTES DE 5 O MAS AÑOS-SIN VARIEDAD Secano USO ASIGNADO EN SIGPAC:PR
3790	Recinto declarado inactivo Recinto:04-098-092-00149-00007 Cultivo: -
4272	Verifica que las líneas de declaración de las Solicitudes Únicas no tienen solapes con la capa de Retroactividad Gráfica (ambas de la misma campaña) a nivel de expediente/línea de declaración gráfica de la solicitud. Recinto:04-098-092-00032-00001 Cultivo: - Agregado de la referencia del recinto.:0 Zona de la referencia del recinto.:0 Superficie solapada.:0,03 Id. Incid.:100417359
86119	Carga ganadera NO cumple con el valor mínimo de 0,2 UGM/ha. Recinto:04-098-047-00034-00003 Cultivo:62000 PASTOS PERMANENTES DE 5 O MAS AÑOS-SIN VARIEDAD Secano Carga Ganadera:0

(1) Con incidencias que retienen pago o deniegan el expediente.

(2) Se calcula sobre superficie declarada admisible.

(3) Aplicación del artículo 16 bis del RD 147/2023.

(4) Expediente con algunos recintos de pastos permanentes ubicados en espacios protegidos donde la carga ganadera mínima será 0,1 UGM/ha.

Puede verificar la integridad de una copia de este documento mediante la lectura del código QR adjunto o mediante el acceso a la dirección <https://ws050.juntadeandalucia.es/verificarFirma> indicando el código de VERIFICACIÓN

FIRMADO POR

RAQUEL MARIA ESPIN CRESPO

29/01/2025

VERIFICACIÓN

Pk2jmMURSWMFXCU9VKGJRQ2Q7H5BP3

PÁG. 403/2713



**INCIDENCIAS****INCIDENCIA DESCRIPCIÓN**

	Recinto:04-098-047-00042-00002 Cultivo:62000 PASTOS PERMANENTES DE 5 O MAS AÑOS-SIN VARIEDAD Secano Carga Ganadera:0
	Recinto:04-098-092-00063-00005 Cultivo:62000 PASTOS PERMANENTES DE 5 O MAS AÑOS-SIN VARIEDAD Secano Carga Ganadera:0
	Recinto:04-098-092-00063-00006 Cultivo:62000 PASTOS PERMANENTES DE 5 O MAS AÑOS-SIN VARIEDAD Secano Carga Ganadera:0
	Recinto:04-098-092-00063-00007 Cultivo:62000 PASTOS PERMANENTES DE 5 O MAS AÑOS-SIN VARIEDAD Secano Carga Ganadera:0
	Recinto:04-098-092-00063-00014 Cultivo:62000 PASTOS PERMANENTES DE 5 O MAS AÑOS-SIN VARIEDAD Secano Carga Ganadera:0
86121	Recinto superficie forrajera que no realiza la actividad de producción de pastoreo. Recinto:04-098-047-00034-00003 Cultivo:62000 PASTOS PERMANENTES DE 5 O MAS AÑOS-SIN VARIEDAD Secano Actividad Agraria del recinto:2 Recinto:04-098-047-00042-00002 Cultivo:62000 PASTOS PERMANENTES DE 5 O MAS AÑOS-SIN VARIEDAD Secano Actividad Agraria del recinto:2 Recinto:04-098-092-00063-00005 Cultivo:62000 PASTOS PERMANENTES DE 5 O MAS AÑOS-SIN VARIEDAD Secano Actividad Agraria del recinto:2 Recinto:04-098-092-00063-00006 Cultivo:62000 PASTOS PERMANENTES DE 5 O MAS AÑOS-SIN VARIEDAD Secano Actividad Agraria del recinto:2 Recinto:04-098-092-00063-00007 Cultivo:62000 PASTOS PERMANENTES DE 5 O MAS AÑOS-SIN VARIEDAD Secano Actividad Agraria del recinto:2 Recinto:04-098-092-00063-00014 Cultivo:62000 PASTOS PERMANENTES DE 5 O MAS AÑOS-SIN VARIEDAD Secano Actividad Agraria del recinto:2
86122	Recinto superficie forrajera que realiza la actividad de producción de pastoreo y no declara el o los códigos del Registro de Explotaciones Ganaderas de Andalucía, REGA. Recinto:04-098-047-00034-00003 Cultivo:62000 PASTOS PERMANENTES DE 5 O MAS AÑOS-SIN VARIEDAD Secano Recinto:04-098-047-00042-00002 Cultivo:62000 PASTOS PERMANENTES DE 5 O MAS AÑOS-SIN VARIEDAD Secano Recinto:04-098-092-00063-00005 Cultivo:62000 PASTOS PERMANENTES DE 5 O MAS AÑOS-SIN VARIEDAD Secano Recinto:04-098-092-00063-00006 Cultivo:62000 PASTOS PERMANENTES DE 5 O MAS AÑOS-SIN VARIEDAD Secano Recinto:04-098-092-00063-00007 Cultivo:62000 PASTOS PERMANENTES DE 5 O MAS AÑOS-SIN VARIEDAD Secano Recinto:04-098-092-00063-00014 Cultivo:62000 PASTOS PERMANENTES DE 5 O MAS AÑOS-SIN VARIEDAD Secano
86124	Recinto de forrajera para Cálculo de Carga Ganadera que No pertenece a Explotación. Recinto:04-098-047-00034-00003 Cultivo:62000 PASTOS PERMANENTES DE 5 O MAS AÑOS-SIN VARIEDAD Secano Recinto:04-098-047-00042-00002 Cultivo:62000 PASTOS PERMANENTES DE 5 O MAS AÑOS-SIN VARIEDAD Secano Recinto:04-098-092-00063-00005 Cultivo:62000 PASTOS PERMANENTES DE 5 O MAS AÑOS-SIN VARIEDAD Secano Recinto:04-098-092-00063-00006 Cultivo:62000 PASTOS PERMANENTES DE 5 O MAS AÑOS-SIN VARIEDAD Secano Recinto:04-098-092-00063-00007 Cultivo:62000 PASTOS PERMANENTES DE 5 O MAS AÑOS-SIN VARIEDAD Secano Recinto:04-098-092-00063-00014 Cultivo:62000 PASTOS PERMANENTES DE 5 O MAS AÑOS-SIN VARIEDAD Secano

Datos considerados para el Cálculo de la Carga Ganadera del expediente

Superficie determinada para Cálculo Carga Ganadera: 0,00 ha

Carga Ganadera del Expediente: 0,00 ugm/ha

Incidenias de carga ganadera**INCIDENCIA DESCRIPCIÓN**

452	Actividad agraria declarada en un recinto no compatible con el uso PA, PR o PS asignado en SIGPAC para ese recinto. Recinto:04-098-047-00042-00002 Cultivo:62000 PASTOS PERMANENTES DE 5 O MAS AÑOS-SIN VARIEDAD Secano USO ASIGNADO EN SIGPAC:PR Recinto:04-098-092-00063-00005 Cultivo:62000 PASTOS PERMANENTES DE 5 O MAS AÑOS-SIN VARIEDAD Secano USO ASIGNADO EN SIGPAC:PR Recinto:04-098-092-00063-00006 Cultivo:62000 PASTOS PERMANENTES DE 5 O MAS AÑOS-SIN VARIEDAD Secano USO ASIGNADO EN SIGPAC:PA Recinto:04-098-092-00063-00007 Cultivo:62000 PASTOS PERMANENTES DE 5 O MAS AÑOS-SIN VARIEDAD Secano USO ASIGNADO EN SIGPAC:PR Recinto:04-098-047-00034-00003 Cultivo:62000 PASTOS PERMANENTES DE 5 O MAS AÑOS-SIN VARIEDAD Secano USO ASIGNADO EN SIGPAC:PR Recinto:04-098-092-00063-00014 Cultivo:62000 PASTOS PERMANENTES DE 5 O MAS AÑOS-SIN VARIEDAD Secano USO ASIGNADO EN SIGPAC:PR
3790	Recinto declarado inactivo

(1) Con incidencias que retienen pago o deniegan el expediente.

(2) Se calcula sobre superficie declarada admisible.

(3) Aplicación del artículo 16 bis del RD 147/2023.

(4) Expediente con algunos recintos de pastos permanentes ubicados en espacios protegidos donde la carga ganadera mínima será 0,1 UGM/ha.

Puede verificar la integridad de una copia de este documento mediante la lectura del código QR adjunto o mediante el acceso a la dirección <https://ws050.juntadeandalucia.es/verificarFirma> indicando el código de VERIFICACIÓN

FIRMADO POR

RAQUEL MARIA ESPIN CRESPO

29/01/2025

VERIFICACIÓN

Pk2jmMURSWMFXCU9VKGJRQ2Q7H5BP3

PÁG. 404/2713





- Recinto:04-098-092-00149-00007 Cultivo: -
- 86122 Recinto superficie forrajera que realiza la actividad de producción de pastoreo y no declara el o los códigos del Registro de Explotaciones Ganaderas de Andalucía, REGA.
 Recinto:04-098-047-00042-00002 Cultivo:62000 PASTOS PERMANENTES DE 5 O MAS AÑOS-SIN VARIEDAD Secano
 Recinto:04-098-092-00063-00005 Cultivo:62000 PASTOS PERMANENTES DE 5 O MAS AÑOS-SIN VARIEDAD Secano
 Recinto:04-098-092-00063-00006 Cultivo:62000 PASTOS PERMANENTES DE 5 O MAS AÑOS-SIN VARIEDAD Secano
 Recinto:04-098-092-00063-00007 Cultivo:62000 PASTOS PERMANENTES DE 5 O MAS AÑOS-SIN VARIEDAD Secano
 Recinto:04-098-047-00034-00003 Cultivo:62000 PASTOS PERMANENTES DE 5 O MAS AÑOS-SIN VARIEDAD Secano
 Recinto:04-098-092-00063-00014 Cultivo:62000 PASTOS PERMANENTES DE 5 O MAS AÑOS-SIN VARIEDAD Secano
- 86124 Recinto de forrajera para Cálculo de Carga Ganadera que No pertenece a Explotación.
 Recinto:04-098-047-00042-00002 Cultivo:62000 PASTOS PERMANENTES DE 5 O MAS AÑOS-SIN VARIEDAD Secano
 Recinto:04-098-092-00063-00005 Cultivo:62000 PASTOS PERMANENTES DE 5 O MAS AÑOS-SIN VARIEDAD Secano
 Recinto:04-098-092-00063-00006 Cultivo:62000 PASTOS PERMANENTES DE 5 O MAS AÑOS-SIN VARIEDAD Secano
 Recinto:04-098-092-00063-00007 Cultivo:62000 PASTOS PERMANENTES DE 5 O MAS AÑOS-SIN VARIEDAD Secano
 Recinto:04-098-047-00034-00003 Cultivo:62000 PASTOS PERMANENTES DE 5 O MAS AÑOS-SIN VARIEDAD Secano
 Recinto:04-098-092-00063-00014 Cultivo:62000 PASTOS PERMANENTES DE 5 O MAS AÑOS-SIN VARIEDAD Secano
- 86128 Recinto de Forrajeras que no ha contabilizado para Carga Ganadera por no tener una explotación válida para el cálculo de la Carga Ganadera
 Recinto:04-098-047-00042-00002 Cultivo:62 PASTOS PERMANENTES DE 5 O MAS AÑOS-
 Recinto:04-098-092-00063-00005 Cultivo:62 PASTOS PERMANENTES DE 5 O MAS AÑOS-
 Recinto:04-098-092-00063-00006 Cultivo:62 PASTOS PERMANENTES DE 5 O MAS AÑOS-
 Recinto:04-098-092-00063-00007 Cultivo:62 PASTOS PERMANENTES DE 5 O MAS AÑOS-
 Recinto:04-098-047-00034-00003 Cultivo:62 PASTOS PERMANENTES DE 5 O MAS AÑOS-
 Recinto:04-098-092-00063-00014 Cultivo:62 PASTOS PERMANENTES DE 5 O MAS AÑOS-
- 86132 Recinto superficie forrajera que no realiza la actividad de producción de pastoreo.
 Recinto:04-098-092-00149-00007 Cultivo:20000 BARBECHO TRADICIONAL-SIN VARIEDAD Secano
 Recinto:18-167-006-00034-00010 Cultivo:20000 BARBECHO TRADICIONAL-SIN VARIEDAD Secano
 Recinto:04-098-092-00149-00003 Cultivo:20000 BARBECHO TRADICIONAL-SIN VARIEDAD Secano
 Recinto:04-098-092-00063-00012 Cultivo:20000 BARBECHO TRADICIONAL-SIN VARIEDAD Secano
 Recinto:04-098-092-00063-00004 Cultivo:20000 BARBECHO TRADICIONAL-SIN VARIEDAD Secano
 Recinto:04-098-092-00065-00001 Cultivo:20000 BARBECHO TRADICIONAL-SIN VARIEDAD Secano
 Recinto:04-098-047-00042-00002 Cultivo:62000 PASTOS PERMANENTES DE 5 O MAS AÑOS-SIN VARIEDAD Secano
 Recinto:04-098-092-00063-00005 Cultivo:62000 PASTOS PERMANENTES DE 5 O MAS AÑOS-SIN VARIEDAD Secano
 Recinto:04-098-092-00063-00006 Cultivo:62000 PASTOS PERMANENTES DE 5 O MAS AÑOS-SIN VARIEDAD Secano
 Recinto:04-098-092-00063-00007 Cultivo:62000 PASTOS PERMANENTES DE 5 O MAS AÑOS-SIN VARIEDAD Secano
 Recinto:04-098-047-00034-00003 Cultivo:62000 PASTOS PERMANENTES DE 5 O MAS AÑOS-SIN VARIEDAD Secano
 Recinto:04-098-092-00063-00014 Cultivo:62000 PASTOS PERMANENTES DE 5 O MAS AÑOS-SIN VARIEDAD Secano

(1) Con incidencias que retienen pago o deniegan el expediente.

(2) Se calcula sobre superficie declarada admisible.

(3) Aplicación del artículo 16 bis del RD 147/2023.

(4) Expediente con algunos recintos de pastos permanentes ubicados en espacios protegidos donde la carga ganadera mínima será 0,1 UGM/ha.

Puede verificar la integridad de una copia de este documento mediante la lectura del código QR adjunto o mediante el acceso a la dirección <https://ws050.juntadeandalucia.es/verificarFirma> indicando el código de VERIFICACIÓN

FIRMADO POR	RAQUEL MARIA ESPIN CRESPO	29/01/2025	
VERIFICACIÓN	Pk2jmMURSWMFXCU9VKGJRQ2Q7H5BP3	PÁG. 405/2713	

**APELLIDOS Y NOMBRE / RAZÓN SOCIAL**

SERRANO PEREZ JUAN

NIF

****2560*

EXPEDIENTE

1216365

RESOLUCIÓN

CONCESIÓN DE LA AYUDA

DATOS DE MANTENIMIENTO UNIDADES**GRUPO DE PAGO**

ZONAS DE MONTAÑA

**Sup. Dec.
Admisible**

77,78

**Sup.
Resuelta**

77,66

Sobredecl.

0,12

% Sobredecl.

0,15

RESUMEN DE PAGOS

	IMPORTE (Euros)			
	<u>RESUELTO</u>	<u>FEADER</u>	<u>MAPA</u>	<u>CAPADR</u>
Pago realizado	2.042,84	1.736,41	200,40	106,03

APLICACIÓN DE REDUCCIONES Y PENALIZACIONES (%)

<u>Crterios de subvencionabilidad (1)</u>	<u>Presentación tardía</u>	<u>Omisión declaración</u>	<u>Condicionalidad</u>
0,00	0,00	0,00	0,00

IMPORTE (Euros)

<u>Calculado(2)</u>	<u>Reducción</u>	<u>Penalización</u>	<u>Reducción Penalización (3)</u>	<u>Penalización adicional</u>	<u>Resuelto</u>	<u>FEADER</u>	<u>MAPA</u>	<u>CAPADR</u>
2.046,00 €	3,16 €	0,00 €	0,00 €	0,00 €	2.042,84 €	1.736,41 €	200,40 €	106,03 €
Importe Unitario:	93,00 €	Nuevo Importe Unitario:	26,30 €					

(1) Con incidencias que retienen pago o deniegan el expediente.

(2) Se calcula sobre superficie declarada admisible.

(3) Aplicación del artículo 16 bis del RD 147/2023.

(4) Expediente con algunos recintos de pastos permanentes ubicados en espacios protegidos donde la carga ganadera mínima será 0,1 UGM/ha.

Puede verificar la integridad de una copia de este documento mediante la lectura del código QR adjunto o mediante el acceso a la dirección <https://ws050.juntadeandalucia.es/verificarFirma> indicando el código de VERIFICACIÓN

FIRMADO POR

RAQUEL MARIA ESPIN CRESPO

29/01/2025

VERIFICACIÓN

Pk2jmMURSWMFXC9VKGJQRQ2Q7H5BP3

PÁG. 406/2713



**RECINTOS PROPUESTOS**

REF.	REFERENCIA SIGPAC	CULTIVO	S/R	USO SIGPAC	Sup. Dec. admisible	Sup. Campo	Sup. Determ.	Sup. Resuelta
-1480364	04-063-025-00071-0004	CÁRTAMO	S		9,79		9,79	9,67
-1227881	04-098-092-00138-0004	BARBECHO TRADICIONAL	S		2,56		2,56	2,56
-1227656	04-063-045-00030-0005	ALMENDROS	S		1,70		1,70	1,70
-491708	04-098-046-00001-0001	CEBADA	S		7,44		7,44	7,44
-491672	04-063-045-00024-0016	ALMENDROS	S		0,26		0,26	0,26
-491600	04-063-045-00024-0009	ALMENDROS	S		6,91		6,91	6,91
-491553	04-098-092-00138-0006	BARBECHO TRADICIONAL	S		1,03		1,03	1,03
4114479	04-098-109-00341-0001	CÁRTAMO	S		0,02		0,02	0,02
5473873	04-063-045-00024-0015	ALMENDROS	S		2,95		2,95	2,95
5473875	04-063-045-00024-0017	ALMENDROS	S		0,32		0,32	0,32
5806961	04-063-025-00071-0006	CÁRTAMO	S		0,90		0,90	0,90
1700000006711686	04-098-046-00035-0001	CEBADA	S		0,47		0,47	0,47
1700000006711687	04-098-046-00036-0001	CEBADA	S		0,34		0,34	0,34
1700000006711690	04-063-046-00173-0004	ALMENDROS	S		4,24		4,24	4,24
1700000006711692	04-098-046-00006-0001	CEBADA	S		2,66		2,66	2,66
1700000006711694	04-098-092-00037-0001	CÁRTAMO	S		1,17		1,17	1,17
1700000006711695	04-098-066-00037-0002	BARBECHO TRADICIONAL	S		7,49		7,49	7,49
1700000006711697	04-098-092-00131-0004	CEBADA	S		0,16		0,16	0,16
1700000006711698	04-098-090-00211-0001	CEBADA	S		0,38		0,38	0,38
1700000006711701	04-063-045-00032-0002	ALMENDROS	S		2,91		2,91	2,91
1700000006711703	04-098-046-00016-0001	CEBADA	S		3,04		3,04	3,04
1700000006711706	04-098-090-00087-0001	CEBADA	S		2,95		2,95	2,95
1700000006711709	04-098-109-00319-0007	CÁRTAMO	S		0,74		0,74	0,74
1700000006711711	04-098-092-00138-0004	GARBANZOS	S		11,26		11,26	11,26
1700000006711714	04-098-109-00319-0005	CÁRTAMO	S		1,33		1,33	1,33
1700000006711717	04-063-045-00030-0004	ALMENDROS	S		2,03		2,03	2,03
1700000006711718	04-098-092-00138-0007	BARBECHO TRADICIONAL	S		0,24		0,24	0,24
1700000006711723	04-098-092-00131-0001	CEBADA	S		1,28		1,28	1,28
1700000006711725	04-098-092-00146-0001	CEBADA	S		1,21		1,21	1,21

INCIDENCIAS**INCIDENCIA DESCRIPCIÓN**

- 4012 Existen líneas de declaración de la solicitud que presentan solapes de superficie gráfica con líneas de declaración de otras solicitudes.
Recinto:04-063-025-00071-00004 Cultivo:88000 CÁRTAMO-SIN VARIEDAD Secano Superficie solapada (Hectáreas):0,12
- 86119 Carga ganadera NO cumple con el valor mínimo de 0,2 UGM/ha.
Recinto:04-063-045-00024-00010 Cultivo:62000 PASTOS PERMANENTES DE 5 O MAS AÑOS-SIN VARIEDAD Secano Carga Ganadera:0
Recinto:04-063-045-00024-00011 Cultivo:62000 PASTOS PERMANENTES DE 5 O MAS AÑOS-SIN VARIEDAD Secano Carga Ganadera:0
Recinto:04-063-045-00024-00014 Cultivo:62000 PASTOS PERMANENTES DE 5 O MAS AÑOS-SIN VARIEDAD Secano Carga Ganadera:0
Recinto:04-098-092-00138-00005 Cultivo:62000 PASTOS PERMANENTES DE 5 O MAS AÑOS-SIN VARIEDAD Secano Carga Ganadera:0
Recinto:04-098-092-00138-00017 Cultivo:62000 PASTOS PERMANENTES DE 5 O MAS AÑOS-SIN VARIEDAD Secano Carga Ganadera:0
Recinto:04-098-109-00319-00006 Cultivo:62000 PASTOS PERMANENTES DE 5 O MAS AÑOS-SIN VARIEDAD Secano Carga Ganadera:0
Recinto:04-098-109-00319-00008 Cultivo:62000 PASTOS PERMANENTES DE 5 O MAS AÑOS-SIN VARIEDAD Secano Carga Ganadera:0
- 86121 Recinto superficie forrajera que no realiza la actividad de producción de pastoreo.
Recinto:04-063-045-00024-00010 Cultivo:62000 PASTOS PERMANENTES DE 5 O MAS AÑOS-SIN VARIEDAD Secano Actividad Agraria del recinto:5
Recinto:04-063-045-00024-00011 Cultivo:62000 PASTOS PERMANENTES DE 5 O MAS AÑOS-SIN VARIEDAD Secano Actividad Agraria del recinto:5
Recinto:04-063-045-00024-00014 Cultivo:62000 PASTOS PERMANENTES DE 5 O MAS AÑOS-SIN VARIEDAD Secano Actividad Agraria del recinto:5

(1) Con incidencias que retienen pago o deniegan el expediente.

(2) Se calcula sobre superficie declarada admisible.

(3) Aplicación del artículo 16 bis del RD 147/2023.

(4) Expediente con algunos recintos de pastos permanentes ubicados en espacios protegidos donde la carga ganadera mínima será 0,1 UGM/ha.

Puede verificar la integridad de una copia de este documento mediante la lectura del código QR adjunto o mediante el acceso a la dirección <https://ws050.juntadeandalucia.es/verificarFirma> indicando el código de VERIFICACIÓN

FIRMADO POR

RAQUEL MARIA ESPIN CRESPO

29/01/2025

VERIFICACIÓN

Pk2jmMURSWMFCU9VKGJRQ2Q7H5BP3

PÁG. 407/2713



**INCIDENCIAS****INCIDENCIA DESCRIPCIÓN**

	Recinto:04-098-092-00138-00005 Cultivo:62000 PASTOS PERMANENTES DE 5 O MAS AÑOS-SIN VARIEDAD Secano Actividad Agraria del recinto:5
	Recinto:04-098-092-00138-00017 Cultivo:62000 PASTOS PERMANENTES DE 5 O MAS AÑOS-SIN VARIEDAD Secano Actividad Agraria del recinto:5
	Recinto:04-098-109-00319-00006 Cultivo:62000 PASTOS PERMANENTES DE 5 O MAS AÑOS-SIN VARIEDAD Secano Actividad Agraria del recinto:5
	Recinto:04-098-109-00319-00008 Cultivo:62000 PASTOS PERMANENTES DE 5 O MAS AÑOS-SIN VARIEDAD Secano Actividad Agraria del recinto:5
86122	Recinto superficie forrajera que realiza la actividad de producción de pastoreo y no declara el o los códigos del Registro de Explotaciones Ganaderas de Andalucía, REGA. Recinto:04-063-045-00024-00010 Cultivo:62000 PASTOS PERMANENTES DE 5 O MAS AÑOS-SIN VARIEDAD Secano Recinto:04-063-045-00024-00011 Cultivo:62000 PASTOS PERMANENTES DE 5 O MAS AÑOS-SIN VARIEDAD Secano Recinto:04-063-045-00024-00014 Cultivo:62000 PASTOS PERMANENTES DE 5 O MAS AÑOS-SIN VARIEDAD Secano Recinto:04-098-092-00138-00005 Cultivo:62000 PASTOS PERMANENTES DE 5 O MAS AÑOS-SIN VARIEDAD Secano Recinto:04-098-092-00138-00017 Cultivo:62000 PASTOS PERMANENTES DE 5 O MAS AÑOS-SIN VARIEDAD Secano Recinto:04-098-109-00319-00006 Cultivo:62000 PASTOS PERMANENTES DE 5 O MAS AÑOS-SIN VARIEDAD Secano Recinto:04-098-109-00319-00008 Cultivo:62000 PASTOS PERMANENTES DE 5 O MAS AÑOS-SIN VARIEDAD Secano
86124	Recinto de forrajera para Cálculo de Carga Ganadera que No pertenece a Explotación. Recinto:04-063-045-00024-00010 Cultivo:62000 PASTOS PERMANENTES DE 5 O MAS AÑOS-SIN VARIEDAD Secano Recinto:04-063-045-00024-00011 Cultivo:62000 PASTOS PERMANENTES DE 5 O MAS AÑOS-SIN VARIEDAD Secano Recinto:04-063-045-00024-00014 Cultivo:62000 PASTOS PERMANENTES DE 5 O MAS AÑOS-SIN VARIEDAD Secano Recinto:04-098-092-00138-00005 Cultivo:62000 PASTOS PERMANENTES DE 5 O MAS AÑOS-SIN VARIEDAD Secano Recinto:04-098-092-00138-00017 Cultivo:62000 PASTOS PERMANENTES DE 5 O MAS AÑOS-SIN VARIEDAD Secano Recinto:04-098-109-00319-00006 Cultivo:62000 PASTOS PERMANENTES DE 5 O MAS AÑOS-SIN VARIEDAD Secano Recinto:04-098-109-00319-00008 Cultivo:62000 PASTOS PERMANENTES DE 5 O MAS AÑOS-SIN VARIEDAD Secano

Datos considerados para el Cálculo de la Carga Ganadera del expediente

Superficie determinada para Cálculo Carga Ganadera: 0,00 ha

Carga Ganadera del Expediente: 0,00 ugm/ha

Incidenias de carga ganadera**INCIDENCIA DESCRIPCIÓN**

86122	Recinto superficie forrajera que realiza la actividad de producción de pastoreo y no declara el o los códigos del Registro de Explotaciones Ganaderas de Andalucía, REGA. Recinto:04-098-092-00138-00017 Cultivo:62000 PASTOS PERMANENTES DE 5 O MAS AÑOS-SIN VARIEDAD Secano Recinto:04-063-045-00024-00011 Cultivo:62000 PASTOS PERMANENTES DE 5 O MAS AÑOS-SIN VARIEDAD Secano Recinto:04-098-109-00319-00008 Cultivo:62000 PASTOS PERMANENTES DE 5 O MAS AÑOS-SIN VARIEDAD Secano Recinto:04-063-045-00024-00011 Cultivo:62000 PASTOS PERMANENTES DE 5 O MAS AÑOS-SIN VARIEDAD Secano Recinto:04-098-109-00319-00006 Cultivo:62000 PASTOS PERMANENTES DE 5 O MAS AÑOS-SIN VARIEDAD Secano Recinto:04-063-045-00024-00014 Cultivo:62000 PASTOS PERMANENTES DE 5 O MAS AÑOS-SIN VARIEDAD Secano Recinto:04-063-045-00024-00010 Cultivo:62000 PASTOS PERMANENTES DE 5 O MAS AÑOS-SIN VARIEDAD Secano Recinto:04-098-092-00138-00005 Cultivo:62000 PASTOS PERMANENTES DE 5 O MAS AÑOS-SIN VARIEDAD Secano
86124	Recinto de forrajera para Cálculo de Carga Ganadera que No pertenece a Explotación. Recinto:04-098-092-00138-00017 Cultivo:62000 PASTOS PERMANENTES DE 5 O MAS AÑOS-SIN VARIEDAD Secano Recinto:04-063-045-00024-00011 Cultivo:62000 PASTOS PERMANENTES DE 5 O MAS AÑOS-SIN VARIEDAD Secano Recinto:04-098-109-00319-00008 Cultivo:62000 PASTOS PERMANENTES DE 5 O MAS AÑOS-SIN VARIEDAD Secano Recinto:04-063-045-00024-00011 Cultivo:62000 PASTOS PERMANENTES DE 5 O MAS AÑOS-SIN VARIEDAD Secano Recinto:04-098-109-00319-00006 Cultivo:62000 PASTOS PERMANENTES DE 5 O MAS AÑOS-SIN VARIEDAD Secano Recinto:04-063-045-00024-00014 Cultivo:62000 PASTOS PERMANENTES DE 5 O MAS AÑOS-SIN VARIEDAD Secano Recinto:04-063-045-00024-00010 Cultivo:62000 PASTOS PERMANENTES DE 5 O MAS AÑOS-SIN VARIEDAD Secano Recinto:04-098-092-00138-00005 Cultivo:62000 PASTOS PERMANENTES DE 5 O MAS AÑOS-SIN VARIEDAD Secano
86128	Recinto de Forrajeras que no ha contabilizado para Carga Ganadera por no tener una explotación válida para el cálculo de la Carga Ganadera Recinto:04-098-092-00138-00017 Cultivo:62 PASTOS PERMANENTES DE 5 O MAS AÑOS- Recinto:04-063-045-00024-00011 Cultivo:62 PASTOS PERMANENTES DE 5 O MAS AÑOS- Recinto:04-098-109-00319-00008 Cultivo:62 PASTOS PERMANENTES DE 5 O MAS AÑOS- Recinto:04-063-045-00024-00011 Cultivo:62 PASTOS PERMANENTES DE 5 O MAS AÑOS-

(1) Con incidencias que retienen pago o deniegan el expediente.

(2) Se calcula sobre superficie declarada admisible.

(3) Aplicación del artículo 16 bis del RD 147/2023.

(4) Expediente con algunos recintos de pastos permanentes ubicados en espacios protegidos donde la carga ganadera mínima será 0,1 UGM/ha.

Puede verificar la integridad de una copia de este documento mediante la lectura del código QR adjunto o mediante el acceso a la dirección <https://ws050.juntadeandalucia.es/verificarFirma> indicando el código de VERIFICACIÓN

FIRMADO POR

RAQUEL MARIA ESPIN CRESPO

29/01/2025

VERIFICACIÓN

Pk2jmMURSWMFXCU9VKGJRQ2Q7H5BP3

PÁG. 408/2713





	Recinto:04-098-109-00319-00006	Cultivo:62	PASTOS PERMANENTES DE 5 O MAS AÑOS-
	Recinto:04-063-045-00024-00014	Cultivo:62	PASTOS PERMANENTES DE 5 O MAS AÑOS-
	Recinto:04-063-045-00024-00010	Cultivo:62	PASTOS PERMANENTES DE 5 O MAS AÑOS-
	Recinto:04-098-092-00138-00005	Cultivo:62	PASTOS PERMANENTES DE 5 O MAS AÑOS-
86132	Recinto superficie forrajera que no realiza la actividad de producción de pastoreo.		
	Recinto:04-098-092-00138-00004	Cultivo:20000	BARBECHO TRADICIONAL-SIN VARIEDAD Secano
	Recinto:04-098-092-00138-00017	Cultivo:62000	PASTOS PERMANENTES DE 5 O MAS AÑOS-SIN VARIEDAD Secano
	Recinto:04-098-092-00138-00006	Cultivo:20000	BARBECHO TRADICIONAL-SIN VARIEDAD Secano
	Recinto:04-063-045-00024-00011	Cultivo:62000	PASTOS PERMANENTES DE 5 O MAS AÑOS-SIN VARIEDAD Secano
	Recinto:04-098-109-00319-00008	Cultivo:62000	PASTOS PERMANENTES DE 5 O MAS AÑOS-SIN VARIEDAD Secano
	Recinto:04-098-066-00037-00002	Cultivo:20000	BARBECHO TRADICIONAL-SIN VARIEDAD Secano
	Recinto:04-063-045-00024-00011	Cultivo:62000	PASTOS PERMANENTES DE 5 O MAS AÑOS-SIN VARIEDAD Secano
	Recinto:04-098-109-00319-00006	Cultivo:62000	PASTOS PERMANENTES DE 5 O MAS AÑOS-SIN VARIEDAD Secano
	Recinto:04-063-045-00024-00014	Cultivo:62000	PASTOS PERMANENTES DE 5 O MAS AÑOS-SIN VARIEDAD Secano
	Recinto:04-063-045-00024-00010	Cultivo:62000	PASTOS PERMANENTES DE 5 O MAS AÑOS-SIN VARIEDAD Secano
	Recinto:04-098-092-00138-00007	Cultivo:20000	BARBECHO TRADICIONAL-SIN VARIEDAD Secano
	Recinto:04-098-092-00138-00005	Cultivo:62000	PASTOS PERMANENTES DE 5 O MAS AÑOS-SIN VARIEDAD Secano

(1) Con incidencias que retienen pago o deniegan el expediente.
(2) Se calcula sobre superficie declarada admisible.
(3) Aplicación del artículo 16 bis del RD 147/2023.
(4) Expediente con algunos recintos de pastos permanentes ubicados en espacios protegidos donde la carga ganadera mínima será 0,1 UGM/ha.

Puede verificar la integridad de una copia de este documento mediante la lectura del código QR adjunto o mediante el acceso a la dirección https://ws050.juntadeandalucia.es/verificarFirma indicando el código de VERIFICACIÓN			
FIRMADO POR	RAQUEL MARIA ESPIN CRESPO	29/01/2025	
VERIFICACIÓN	Pk2jmMURSWMFXC9VKGJRQ2Q7H5BP3	PÁG. 409/2713	

**APELLIDOS Y NOMBRE / RAZÓN SOCIAL**

SERRANO PEREZ LUIS

NIF

****8282*

EXPEDIENTE

1151900

RESOLUCIÓN

CONCESIÓN DE LA AYUDA

DATOS DE MANTENIMIENTO UNIDADES

GRUPO DE PAGO	Sup. Dec. Admisible	Sup. Resuelta	Sobredecl.	% Sobredecl.
ZONAS DE MONTAÑA	118,43	117,69	0,74	0,62

RESUMEN DE PAGOS

	IMPORTE (Euros)			
	RESUELTO	FEADER	MAPA	CAPADR
Pago realizado	2.033,22	1.728,24	199,46	105,52

APLICACIÓN DE REDUCCIONES Y PENALIZACIONES (%)

Crterios de subvencionabilidad (1)	Presentación tardía	Omisión declaración	Condicionalidad
0,00	0,00	0,00	0,00

IMPORTE (Euros)

Calculado(2)	Reducción	Penalización	Reducción Penalización (3)	Penalización adicional	Resuelto	FEADER	MAPA	CAPADR
2.046,00 €	12,78 €	0,00 €	0,00 €	0,00 €	2.033,22 €	1.728,24 €	199,46 €	105,52 €
Importe Unitario:	93,00 €	Nuevo Importe Unitario:	17,28 €					

(1) Con incidencias que retienen pago o deniegan el expediente.

(2) Se calcula sobre superficie declarada admisible.

(3) Aplicación del artículo 16 bis del RD 147/2023.

(4) Expediente con algunos recintos de pastos permanentes ubicados en espacios protegidos donde la carga ganadera mínima será 0,1 UGM/ha.

Puede verificar la integridad de una copia de este documento mediante la lectura del código QR adjunto o mediante el acceso a la dirección <https://ws050.juntadeandalucia.es/verificarFirma> indicando el código de VERIFICACIÓN

FIRMADO POR

RAQUEL MARIA ESPIN CRESPO

29/01/2025

VERIFICACIÓN

Pk2jmMURSWMFXCU9VKGJRQ2Q7H5BP3

PÁG. 410/2713



**RECINTOS PROPUESTOS**

REF.	REFERENCIA SIGPAC	CULTIVO	S/R	USO SIGPAC	Sup. Dec. admisible	Sup. Campo	Sup. Determ.	Sup. Resuelta
-1563442	04-063-024-00027-0001	VEZA	S		12,50		12,50	12,50
-1342729	04-063-006-00050-0003	CEBADA	S		7,19		7,19	7,19
-767571	04-063-038-00053-0001	CEBADA	S		11,02		11,02	11,02
-767530	04-063-038-90012-0002	CEBADA	S		1,74		1,74	1,74
-108084	04-063-026-00016-0007	ALMENDROS	S		0,89		0,89	0,89
4635444	04-063-038-00025-0001	TRIGO BLANDO	S		2,11		2,11	2,11
4635454	04-063-038-00026-0001	TRIGO BLANDO	S		0,89		0,89	0,89
4635466	04-063-038-00017-0001	TRIGO BLANDO	S		5,22		5,22	5,22
4801789	04-063-005-00144-0001	ALMENDROS	S		0,85		0,85	0,85
4801792	04-063-005-00145-0001	TRIGO BLANDO	S		0,46		0,46	0,46
4801796	04-063-006-00042-0001	TRIGO BLANDO	S		2,73		2,73	2,73
5256246	04-063-039-00021-0001	BARBECHO TRADICIONAL	S		3,74		3,74	3,74
5518767	04-063-026-00016-0005	TRIGO BLANDO	S		3,85		3,85	3,85
6852852	04-063-040-00084-0001	VEZA	S		0,88		0,88	0,88
6852854	04-063-028-00009-0001	TRIGO BLANDO	S		0,50		0,50	0,50
6852855	04-063-028-00010-0001	TRIGO BLANDO	S		0,08		0,08	0,08
6852857	04-063-028-00005-0001	TRIGO BLANDO	S		0,72		0,72	0,72
6852858	04-063-028-00006-0001	TRIGO BLANDO	S		0,06		0,06	0,06
6852862	04-063-029-00055-0001	TRIGO BLANDO	S		1,28		1,28	1,28
6852865	04-063-032-00023-0001	TRIGO BLANDO	S		2,03		2,03	2,03
6852868	04-063-032-00018-0001	TRIGO BLANDO	S		2,32		2,32	2,32
6852872	04-063-040-00100-0002	CEBADA	R		0,05		0,05	0,00
6852877	04-063-040-00100-0003	CEBADA	R		0,20		0,20	0,00
6852880	04-063-040-00101-0001	CEBADA	R		0,49		0,49	0,00
1700000005321770	04-063-006-00050-0002	CEBADA	S		1,87		1,87	1,87
1700000005321771	04-063-040-00209-0003	BARBECHO TRADICIONAL	R		0,72		0,72	0,72
1700000005321772	04-063-040-00096-0001	CEBADA	R		0,08		0,08	0,08
1700000005321773	04-063-040-00097-0001	CEBADA	R		0,14		0,14	0,14
1700000005321775	04-063-006-00050-0010	CEBADA	S		0,32		0,32	0,32
1700000005321777	04-063-006-00050-0004	CEBADA	R		1,40		1,40	1,40
1700000005321779	04-063-042-00073-0001	CEBADA	S		2,04		2,04	2,04
1700000005321780	04-063-042-00063-0001	CEBADA	S		0,80		0,80	0,80
1700000005321781	04-063-042-00038-0001	CEBADA	S		5,17		5,17	5,17
1700000005321782	04-063-042-00028-0001	CEBADA	S		3,24		3,24	3,24
1700000005321783	04-063-042-00026-0001	CEBADA	S		0,93		0,93	0,93
1700000005321784	04-063-040-00139-0001	CEBADA	S		3,09		3,09	3,09
1700000005321795	04-063-028-00012-0001	TRIGO BLANDO	S		0,06		0,06	0,06
1700000005321796	04-063-028-00011-0001	TRIGO BLANDO	S		0,10		0,10	0,10
1700000005321797	04-063-031-00033-0001	TRIGO BLANDO	S		2,11		2,11	2,11
1700000005321798	04-063-040-00095-0002	CEBADA	R		1,26		1,26	1,26
1700000005321799	04-063-040-00095-0008	CEBADA	R		0,38		0,38	0,38
1700000005321801	04-063-040-00093-0001	CEBADA	S		1,75		1,75	1,75
1700000005321802	04-063-026-00004-0005	BARBECHO TRADICIONAL	S		2,07		2,07	2,07
1700000005321803	04-063-041-00017-0001	TRIGO BLANDO	S		0,28		0,28	0,28
1700000005321804	04-063-041-00014-0001	TRIGO BLANDO	S		2,11		2,11	2,11
1700000005321805	04-063-041-00012-0001	TRIGO BLANDO	S		9,18		9,18	9,18
1700000005321806	04-063-028-00098-0001	TRIGO BLANDO	S		1,84		1,84	1,84
1700000005321807	04-063-028-00051-0001	TRIGO BLANDO	S		0,11		0,11	0,11
1700000005321808	04-063-028-00013-0001	TRIGO BLANDO	S		1,38		1,38	1,38
1700000005321809	04-063-028-00107-0001	TRIGO BLANDO	S		0,55		0,55	0,55
1700000005321813	04-063-038-00033-0001	BARBECHO TRADICIONAL	S		5,79		5,79	5,79
1700000005321817	04-063-040-00209-0002	BARBECHO TRADICIONAL	S		0,13		0,13	0,13

(1) Con incidencias que retienen pago o deniegan el expediente.

(2) Se calcula sobre superficie declarada admisible.

(3) Aplicación del artículo 16 bis del RD 147/2023.

(4) Expediente con algunos recintos de pastos permanentes ubicados en espacios protegidos donde la carga ganadera mínima será 0,1 UGM/ha.

Puede verificar la integridad de una copia de este documento mediante la lectura del código QR adjunto o mediante el acceso a la dirección <https://ws050.juntadeandalucia.es/verificarFirma> indicando el código de VERIFICACIÓN

FIRMADO POR

RAQUEL MARIA ESPIN CRESPO

29/01/2025

VERIFICACIÓN

Pk2jmMURSWMFCU9VKGJRQ2Q7H5BP3

PÁG. 411/2713





RECINTOS PROPUESTOS

REF.	REFERENCIA SIGPAC	CULTIVO	S/R	USO SIGPAC	Sup. Dec. admisible	Sup. Campo	Sup. Determ.	Sup. Resuelta
170000005321818	04-063-043-00138-0001	ALMENDROS	S		7,73		7,73	7,73

INCIDENCIAS

INCIDENCIA DESCRIPCIÓN

3790	Recinto declarado inactivo
	Recinto:04-063-040-00100-00002 Cultivo: -
	Recinto:04-063-040-00100-00003 Cultivo: -
	Recinto:04-063-040-00101-00001 Cultivo: -

Datos considerados para el Cálculo de la Carga Ganadera del expediente

Superficie determinada para Cálculo Carga Ganadera: 0,00 ha
Carga Ganadera del Expediente: 0,00 ugm/ha

Incidencias de carga ganadera

INCIDENCIA DESCRIPCIÓN

86132	Recinto superficie forrajera que no realiza la actividad de producción de pastoreo.
	Recinto:04-063-039-00021-00001 Cultivo:20000 BARBECHO TRADICIONAL-SIN VARIEDAD Secano
	Recinto:04-063-040-00209-00003 Cultivo:20000 BARBECHO TRADICIONAL-SIN VARIEDAD Regadío
	Recinto:04-063-026-00004-00005 Cultivo:20000 BARBECHO TRADICIONAL-SIN VARIEDAD Secano
	Recinto:04-063-038-00033-00001 Cultivo:20000 BARBECHO TRADICIONAL-SIN VARIEDAD Secano
	Recinto:04-063-040-00209-00002 Cultivo:20000 BARBECHO TRADICIONAL-SIN VARIEDAD Secano

(1) Con incidencias que retienen pago o deniegan el expediente.

(2) Se calcula sobre superficie declarada admisible.

(3) Aplicación del artículo 16 bis del RD 147/2023.

(4) Expediente con algunos recintos de pastos permanentes ubicados en espacios protegidos donde la carga ganadera mínima será 0,1 UGM/ha.

Puede verificar la integridad de una copia de este documento mediante la lectura del código QR adjunto o mediante el acceso a la dirección <https://ws050.juntadeandalucia.es/verificarFirma> indicando el código de VERIFICACIÓN

FIRMADO POR	RAQUEL MARIA ESPIN CRESPO	29/01/2025
VERIFICACIÓN	Pk2jmMURSWMFXC9VKGJRQ2Q7H5BP3	PÁG. 412/2713



**APELLIDOS Y NOMBRE / RAZÓN SOCIAL**

SOLA BURLO TOMAS

NIF

****5463*

EXPEDIENTE

1171587

RESOLUCIÓN

CONCESIÓN DE LA AYUDA

DATOS DE MANTENIMIENTO UNIDADES**GRUPO DE PAGO**

ZONAS DE MONTAÑA

**Sup. Dec.
Admisible**

49,69

**Sup.
Resuelta**

47,71

Sobredecl.

1,98

% Sobredecl.

3,98

RESUMEN DE PAGOS

	IMPORTE (Euros)			
	<u>RESUELTO</u>	<u>FEADER</u>	<u>MAPA</u>	<u>CAPADR</u>
Pago realizado	1.807,92	1.536,73	177,36	93,83

APLICACIÓN DE REDUCCIONES Y PENALIZACIONES (%)

<u>Criterios de subvencionabilidad (1)</u>	<u>Presentación tardía</u>	<u>Omisión declaración</u>	<u>Condicionabilidad</u>
0,00	0,00	0,00	0,00

IMPORTE (Euros)

<u>Calculado(2)</u>	<u>Reducción</u>	<u>Penalización</u>	<u>Reducción Penalización (3)</u>	<u>Penalización adicional</u>	<u>Resuelto</u>	<u>FEADER</u>	<u>MAPA</u>	<u>CAPADR</u>
2.046,00 €	81,53 €	156,56 €	0,00 €	0,00 €	1.807,92 €	1.536,73 €	177,36 €	93,83 €
Importe Unitario:	93,00 €	Nuevo Importe Unitario:	41,18 €					

(1) Con incidencias que retienen pago o deniegan el expediente.

(2) Se calcula sobre superficie declarada admisible.

(3) Aplicación del artículo 16 bis del RD 147/2023.

(4) Expediente con algunos recintos de pastos permanentes ubicados en espacios protegidos donde la carga ganadera mínima será 0,1 UGM/ha.

Puede verificar la integridad de una copia de este documento mediante la lectura del código QR adjunto o mediante el acceso a la dirección <https://ws050.juntadeandalucia.es/verificarFirma> indicando el código de VERIFICACIÓN

FIRMADO POR

RAQUEL MARIA ESPIN CRESPO

29/01/2025

VERIFICACIÓN

Pk2jmMURSWMFXCU9VKGJRRQ2Q7H5BP3

PÁG. 413/2713



**RECINTOS PROPUESTOS**

REF.	REFERENCIA SIGPAC	CULTIVO	S/R	USO SIGPAC	Sup. Dec. admisible	Sup. Campo	Sup. Determ.	Sup. Resuelta
-1594880	04-037-007-00201-0002	ALMENDROS	S		0,90		0,90	0,90
-1594827	04-037-007-00477-0002	ALMENDROS	S		0,14		0,14	0,14
-1505421	04-037-007-00201-0008	ALMENDROS	S		6,09		6,09	6,09
-1447723	04-037-050-00048-0001	ALMENDROS	S		1,35		1,35	1,35
-935789	04-037-007-00201-0010	ALMENDROS	S		0,30		0,30	0,30
-935061	04-037-053-00111-0006	ALMENDROS	S		0,02		0,02	0,02
-935059	04-037-053-00104-0012	ALMENDROS	S		0,01		0,01	0,01
-935058	04-037-053-00104-0011	ALMENDROS	S		0,04		0,04	0,04
-935057	04-037-053-00104-0010	ALMENDROS	S		0,02		0,02	0,02
-935056	04-037-053-00104-0005	ALMENDROS	S		8,32		8,32	8,32
-935052	04-037-007-00201-0009	ALMENDROS	S		3,79		3,79	3,79
-935048	04-037-007-00201-0006	ALMENDROS	S		1,55		1,55	1,55
-935047	04-037-007-00201-0005	ALMENDROS	S		0,86		0,86	0,86
-935046	04-037-007-00201-0004	ALMENDROS	S		0,02		0,02	0,02
4165091	04-037-041-00058-0001	ALMENDROS	S		1,97		1,97	1,97
4165094	04-037-061-00032-0001	ALMENDROS	S		0,40		0,40	0,40
4165095	04-037-061-00033-0001	ALMENDROS	S		0,71		0,71	0,71
4165097	04-037-061-00072-0003	ALMENDROS	S		10,30		10,30	10,30
4165103	04-037-050-00064-0001	ALMENDROS	S		3,95		3,95	3,93
5079024	04-037-007-00477-0002	ALMENDROS	S		0,64		0,64	0,64
5079028	04-037-007-00117-0007	ALMENDROS	S		0,53		0,53	0,53
5079029	04-037-053-00111-0006	ALMENDROS	S		0,36		0,36	0,36
5079030	04-037-007-00115-0001	ALMENDROS	S		0,59		0,59	0,59
5079035	04-037-007-00201-0002	ALMENDROS	S		5,79	3,83	5,79	3,83
5079039	04-037-053-00104-0007	ALMENDROS	S		0,43		0,43	0,43
7519543	04-037-007-00117-0009	ALMENDROS	S		0,05		0,05	0,05
7519596	04-037-053-00104-0015	ALMENDROS	S		0,15		0,15	0,15
7519597	04-037-053-00104-0016	ALMENDROS	S		0,21		0,21	0,21
7519598	04-037-053-00104-0014	ALMENDROS	S		0,17		0,17	0,17
7519653	04-037-053-00104-0017	ALMENDROS	S		0,03		0,03	0,03

INCIDENCIAS**INCIDENCIA DESCRIPCIÓN**

238	Recinto cuyo CAP declarado es mayor al CAP prevalente y no presenta alegación al SIGPAC. Recinto:04-037-053-00104-00013 Cultivo:62000 PASTOS PERMANENTES DE 5 O MAS AÑOS-SIN VARIEDAD Secano CAP prevalente: CAP declarado:85 Exceso de superficie (Hectáreas):0,09 Recinto:04-037-053-00111-00006 Cultivo:62000 PASTOS PERMANENTES DE 5 O MAS AÑOS-SIN VARIEDAD Secano CAP prevalente: CAP declarado:65 Exceso de superficie (Hectáreas):0,01
244	Superficie bruta de cruce total en un recinto en una misma solicitud supera superficie total que SIGPAC establece para él. Recinto:04-037-053-00111-00006 Cultivo:62000 PASTOS PERMANENTES DE 5 O MAS AÑOS-SIN VARIEDAD Secano SUMAS SUPERFICIE DE CRUCE:40 Recinto:04-037-053-00111-00006 Cultivo:104057 ALMENDROS-AVIJOR Secano SUMAS SUPERFICIE DE CRUCE:40 Recinto:04-037-053-00111-00006 Cultivo:104057 ALMENDROS-AVIJOR Secano SUMAS SUPERFICIE DE CRUCE:40
4272	Verifica que las líneas de declaración de las Solicitudes Únicas no tienen solapes con la capa de Retroactividad Gráfica (ambas de la misma campaña) a nivel de expediente/línea de declaración gráfica de la solicitud. Recinto:04-037-007-00201-00002 Cultivo: - Agregado de la referencia del recinto.:0 Zona de la referencia del recinto.:0 Superficie solapada.:1,96 Id. Incid.:100418122 Recinto:04-037-050-00064-00001 Cultivo: - Agregado de la referencia del recinto.:0 Zona de la referencia del recinto.:0 Superficie solapada.:0,02 Id. Incid.:100418121
86119	Carga ganadera NO cumple con el valor mínimo de 0,2 UGM/ha. Recinto:04-037-053-00104-00013 Cultivo:62000 PASTOS PERMANENTES DE 5 O MAS AÑOS-SIN VARIEDAD Secano Carga Ganadera:0 Recinto:04-037-053-00111-00006 Cultivo:62000 PASTOS PERMANENTES DE 5 O MAS AÑOS-SIN VARIEDAD Secano Carga Ganadera:0
86121	Recinto superficie forrajera que no realiza la actividad de producción de pastoreo.

(1) Con incidencias que retienen pago o deniegan el expediente.

(2) Se calcula sobre superficie declarada admisible.

(3) Aplicación del artículo 16 bis del RD 147/2023.

(4) Expediente con algunos recintos de pastos permanentes ubicados en espacios protegidos donde la carga ganadera mínima será 0,1 UGM/ha.

Puede verificar la integridad de una copia de este documento mediante la lectura del código QR adjunto o mediante el acceso a la dirección <https://ws050.juntadeandalucia.es/verificarFirma> indicando el código de VERIFICACIÓN

FIRMADO POR

RAQUEL MARIA ESPIN CRESPO

29/01/2025

VERIFICACIÓN

Pk2jmMURSWMFCU9VKGJQRQ2Q7H5BP3

PÁG. 414/2713





INCIDENCIAS

INCIDENCIA DESCRIPCIÓN

	Recinto:04-037-053-00104-00013 Cultivo:62000 PASTOS PERMANENTES DE 5 O MAS AÑOS-SIN VARIEDAD Secano Actividad Agraria del recinto:5
	Recinto:04-037-053-00111-00006 Cultivo:62000 PASTOS PERMANENTES DE 5 O MAS AÑOS-SIN VARIEDAD Secano Actividad Agraria del recinto:5
86122	Recinto superficie forrajera que realiza la actividad de producción de pastoreo y no declara el o los códigos del Registro de Explotaciones Ganaderas de Andalucía, REGA. Recinto:04-037-053-00104-00013 Cultivo:62000 PASTOS PERMANENTES DE 5 O MAS AÑOS-SIN VARIEDAD Secano Recinto:04-037-053-00111-00006 Cultivo:62000 PASTOS PERMANENTES DE 5 O MAS AÑOS-SIN VARIEDAD Secano
86124	Recinto de forrajera para Cálculo de Carga Ganadera que No pertenece a Explotación. Recinto:04-037-053-00104-00013 Cultivo:62000 PASTOS PERMANENTES DE 5 O MAS AÑOS-SIN VARIEDAD Secano Recinto:04-037-053-00111-00006 Cultivo:62000 PASTOS PERMANENTES DE 5 O MAS AÑOS-SIN VARIEDAD Secano

Datos considerados para el Cálculo de la Carga Ganadera del expediente

Superficie determinada para Cálculo Carga Ganadera: 0,00 ha
Carga Ganadera del Expediente: 0,00 ugm/ha

Incidenias de carga ganadera

INCIDENCIA DESCRIPCIÓN

238	Recinto cuyo CAP declarado es mayor al CAP prevalente y no presenta alegación al SIGPAC. Recinto:04-037-053-00104-00013 Cultivo:62000 PASTOS PERMANENTES DE 5 O MAS AÑOS-SIN VARIEDAD Secano CAP prevalente: CAP declarado:85 Exceso de superficie (Hectáreas):0,09 Recinto:04-037-053-00111-00006 Cultivo:62000 PASTOS PERMANENTES DE 5 O MAS AÑOS-SIN VARIEDAD Secano CAP prevalente: CAP declarado:65 Exceso de superficie (Hectáreas):0,01
86122	Recinto superficie forrajera que realiza la actividad de producción de pastoreo y no declara el o los códigos del Registro de Explotaciones Ganaderas de Andalucía, REGA. Recinto:04-037-053-00104-00013 Cultivo:62000 PASTOS PERMANENTES DE 5 O MAS AÑOS-SIN VARIEDAD Secano Recinto:04-037-053-00111-00006 Cultivo:62000 PASTOS PERMANENTES DE 5 O MAS AÑOS-SIN VARIEDAD Secano
86124	Recinto de forrajera para Cálculo de Carga Ganadera que No pertenece a Explotación. Recinto:04-037-053-00104-00013 Cultivo:62000 PASTOS PERMANENTES DE 5 O MAS AÑOS-SIN VARIEDAD Secano Recinto:04-037-053-00111-00006 Cultivo:62000 PASTOS PERMANENTES DE 5 O MAS AÑOS-SIN VARIEDAD Secano
86128	Recinto de Forrajeras que no ha contabilizado para Carga Ganadera por no tener una explotación válida para el cálculo de la Carga Ganadera Recinto:04-037-053-00104-00013 Cultivo:62 PASTOS PERMANENTES DE 5 O MAS AÑOS- Recinto:04-037-053-00111-00006 Cultivo:62 PASTOS PERMANENTES DE 5 O MAS AÑOS-
86132	Recinto superficie forrajera que no realiza la actividad de producción de pastoreo. Recinto:04-037-053-00104-00013 Cultivo:62000 PASTOS PERMANENTES DE 5 O MAS AÑOS-SIN VARIEDAD Secano Recinto:04-037-053-00111-00006 Cultivo:62000 PASTOS PERMANENTES DE 5 O MAS AÑOS-SIN VARIEDAD Secano

(1) Con incidencias que retienen pago o deniegan el expediente.

(2) Se calcula sobre superficie declarada admisible.

(3) Aplicación del artículo 16 bis del RD 147/2023.

(4) Expediente con algunos recintos de pastos permanentes ubicados en espacios protegidos donde la carga ganadera mínima será 0,1 UGM/ha.

Puede verificar la integridad de una copia de este documento mediante la lectura del código QR adjunto o mediante el acceso a la dirección <https://ws050.juntadeandalucia.es/verificarFirma> indicando el código de VERIFICACIÓN

FIRMADO POR	RAQUEL MARIA ESPIN CRESPO	29/01/2025	
VERIFICACIÓN	Pk2jmMURSWMFXCU9VKGJRQ2Q7H5BP3	PÁG. 415/2713	

**APELLIDOS Y NOMBRE / RAZÓN SOCIAL**

TERUEL CECILIA JUAN JOSE

NIF

****3097*

EXPEDIENTE

1035133

RESOLUCIÓN

CONCESIÓN DE LA AYUDA

DATOS DE MANTENIMIENTO UNIDADES**GRUPO DE PAGO**

ZONAS DE MONTAÑA

**Sup. Dec.
Admisible**

3,48

**Sup.
Resuelta**

3,48

Sobredecl.

0,00

% Sobredecl.

0,00

RESUMEN DE PAGOS

	IMPORTE (Euros)			
	RESUELTO	FEADER	MAPA	CAPADR
Pago realizado	323,64	275,09	31,75	16,80

APLICACIÓN DE REDUCCIONES Y PENALIZACIONES (%)

Criterios de subvencionabilidad (1)	Presentación tardia	Omisión declaración	Condicionalidad
0,00	0,00	0,00	0,00

IMPORTE (Euros)

Calculado(2)	Reducción	Penalización	Reducción Penalización (3)	Penalización adicional	Resuelto	FEADER	MAPA	CAPADR
323,64 €	0,00 €	0,00 €	0,00 €	0,00 €	323,64 €	275,09 €	31,75 €	16,80 €
Importe Unitario:	93,00 €	Nuevo Importe Unitario:	93,00 €					

RECINTOS PROPUESTOS

REF.	REFERENCIA SIGPAC	CULTIVO	S/R	USO SIGPAC	Sup. Dec. admisible	Sup. Campo	Sup. Determ.	Sup. Resuelta
-1270395	04-098-017-00180-0007	ALMENDROS	S		0,48		0,48	0,48
5486616	04-098-017-00304-0001	ALMENDROS	S		1,48		1,48	1,48
1700000005183470	04-098-017-00230-0001	ALMENDROS	S		0,10		0,10	0,10
1700000005183471	04-098-017-00180-0002	ALMENDROS	S		0,62		0,62	0,62
1700000005183473	04-098-017-00303-0001	ALMENDROS	S		0,80		0,80	0,80

(1) Con incidencias que retienen pago o deniegan el expediente.

(2) Se calcula sobre superficie declarada admisible.

(3) Aplicación del artículo 16 bis del RD 147/2023.

(4) Expediente con algunos recintos de pastos permanentes ubicados en espacios protegidos donde la carga ganadera mínima será 0,1 UGM/ha.

Puede verificar la integridad de una copia de este documento mediante la lectura del código QR adjunto o mediante el acceso a la dirección <https://ws050.juntadeandalucia.es/verificarFirma> indicando el código de VERIFICACIÓN

FIRMADO POR

RAQUEL MARIA ESPIN CRESPO

29/01/2025

VERIFICACIÓN

Pk2jmMURSWMFCU9VKGJQRQ2Q7H5BP3

PÁG. 416/2713



**INCIDENCIAS****INCIDENCIA DESCRIPCIÓN**

- 86119 Carga ganadera NO cumple con el valor mínimo de 0,2 UGM/ha.
Recinto:04-098-109-00374-00001 Cultivo:62000 PASTOS PERMANENTES DE 5 O MAS AÑOS-SIN VARIEDAD Secano Carga Ganadera:0
- 86120 Para explotaciones de pastos permanentes ubicadas en espacios protegidos la carga ganadera mínima será 0,1 UGM/ha.
Recinto:04-098-029-00066-00001 Cultivo:62000 PASTOS PERMANENTES DE 5 O MAS AÑOS-SIN VARIEDAD Secano Carga Ganadera:0
Recinto:04-098-036-00074-00001 Cultivo:62000 PASTOS PERMANENTES DE 5 O MAS AÑOS-SIN VARIEDAD Secano Carga Ganadera:0
Recinto:04-098-036-00185-00003 Cultivo:62000 PASTOS PERMANENTES DE 5 O MAS AÑOS-SIN VARIEDAD Secano Carga Ganadera:0
Recinto:04-098-068-00060-00001 Cultivo:62000 PASTOS PERMANENTES DE 5 O MAS AÑOS-SIN VARIEDAD Secano Carga Ganadera:0
Recinto:04-098-110-00135-00004 Cultivo:62000 PASTOS PERMANENTES DE 5 O MAS AÑOS-SIN VARIEDAD Secano Carga Ganadera:0
- 86122 Recinto superficie forrajera que realiza la actividad de producción de pastoreo y no declara el o los códigos del Registro de Explotaciones Ganaderas de Andalucía, REGA.
Recinto:04-098-029-00066-00001 Cultivo:62000 PASTOS PERMANENTES DE 5 O MAS AÑOS-SIN VARIEDAD Secano
Recinto:04-098-036-00074-00001 Cultivo:62000 PASTOS PERMANENTES DE 5 O MAS AÑOS-SIN VARIEDAD Secano
Recinto:04-098-036-00185-00003 Cultivo:62000 PASTOS PERMANENTES DE 5 O MAS AÑOS-SIN VARIEDAD Secano
Recinto:04-098-068-00060-00001 Cultivo:62000 PASTOS PERMANENTES DE 5 O MAS AÑOS-SIN VARIEDAD Secano
Recinto:04-098-109-00374-00001 Cultivo:62000 PASTOS PERMANENTES DE 5 O MAS AÑOS-SIN VARIEDAD Secano
Recinto:04-098-110-00135-00004 Cultivo:62000 PASTOS PERMANENTES DE 5 O MAS AÑOS-SIN VARIEDAD Secano
- 86124 Recinto de forrajera para Cálculo de Carga Ganadera que No pertenece a Explotación.
Recinto:04-098-029-00066-00001 Cultivo:62000 PASTOS PERMANENTES DE 5 O MAS AÑOS-SIN VARIEDAD Secano
Recinto:04-098-036-00074-00001 Cultivo:62000 PASTOS PERMANENTES DE 5 O MAS AÑOS-SIN VARIEDAD Secano
Recinto:04-098-036-00185-00003 Cultivo:62000 PASTOS PERMANENTES DE 5 O MAS AÑOS-SIN VARIEDAD Secano
Recinto:04-098-068-00060-00001 Cultivo:62000 PASTOS PERMANENTES DE 5 O MAS AÑOS-SIN VARIEDAD Secano
Recinto:04-098-109-00374-00001 Cultivo:62000 PASTOS PERMANENTES DE 5 O MAS AÑOS-SIN VARIEDAD Secano
Recinto:04-098-110-00135-00004 Cultivo:62000 PASTOS PERMANENTES DE 5 O MAS AÑOS-SIN VARIEDAD Secano

Datos considerados para el Cálculo de la Carga Ganadera del expediente

Superficie determinada para Cálculo Carga Ganadera: 0,00 ha

Carga Ganadera del Expediente: 0,00 ugm/ha

Incidenias de carga ganadera**INCIDENCIA DESCRIPCIÓN**

- 86122 Recinto superficie forrajera que realiza la actividad de producción de pastoreo y no declara el o los códigos del Registro de Explotaciones Ganaderas de Andalucía, REGA.
Recinto:04-098-036-00074-00001 Cultivo:62000 PASTOS PERMANENTES DE 5 O MAS AÑOS-SIN VARIEDAD Secano
Recinto:04-098-029-00066-00001 Cultivo:62000 PASTOS PERMANENTES DE 5 O MAS AÑOS-SIN VARIEDAD Secano
Recinto:04-098-068-00060-00001 Cultivo:62000 PASTOS PERMANENTES DE 5 O MAS AÑOS-SIN VARIEDAD Secano
Recinto:04-098-109-00374-00001 Cultivo:62000 PASTOS PERMANENTES DE 5 O MAS AÑOS-SIN VARIEDAD Secano
Recinto:04-098-036-00185-00003 Cultivo:62000 PASTOS PERMANENTES DE 5 O MAS AÑOS-SIN VARIEDAD Secano
Recinto:04-098-110-00135-00004 Cultivo:62000 PASTOS PERMANENTES DE 5 O MAS AÑOS-SIN VARIEDAD Secano
- 86124 Recinto de forrajera para Cálculo de Carga Ganadera que No pertenece a Explotación.
Recinto:04-098-036-00074-00001 Cultivo:62000 PASTOS PERMANENTES DE 5 O MAS AÑOS-SIN VARIEDAD Secano
Recinto:04-098-029-00066-00001 Cultivo:62000 PASTOS PERMANENTES DE 5 O MAS AÑOS-SIN VARIEDAD Secano
Recinto:04-098-068-00060-00001 Cultivo:62000 PASTOS PERMANENTES DE 5 O MAS AÑOS-SIN VARIEDAD Secano
Recinto:04-098-109-00374-00001 Cultivo:62000 PASTOS PERMANENTES DE 5 O MAS AÑOS-SIN VARIEDAD Secano
Recinto:04-098-036-00185-00003 Cultivo:62000 PASTOS PERMANENTES DE 5 O MAS AÑOS-SIN VARIEDAD Secano
Recinto:04-098-110-00135-00004 Cultivo:62000 PASTOS PERMANENTES DE 5 O MAS AÑOS-SIN VARIEDAD Secano
- 86128 Recinto de Forrajeras que no ha contabilizado para Carga Ganadera por no tener una explotación válida para el cálculo de la Carga Ganadera
Recinto:04-098-036-00074-00001 Cultivo:62 PASTOS PERMANENTES DE 5 O MAS AÑOS-
Recinto:04-098-029-00066-00001 Cultivo:62 PASTOS PERMANENTES DE 5 O MAS AÑOS-
Recinto:04-098-068-00060-00001 Cultivo:62 PASTOS PERMANENTES DE 5 O MAS AÑOS-
Recinto:04-098-109-00374-00001 Cultivo:62 PASTOS PERMANENTES DE 5 O MAS AÑOS-

(1) Con incidencias que retienen pago o deniegan el expediente.

(2) Se calcula sobre superficie declarada admisible.

(3) Aplicación del artículo 16 bis del RD 147/2023.

(4) Expediente con algunos recintos de pastos permanentes ubicados en espacios protegidos donde la carga ganadera mínima será 0,1 UGM/ha.

Puede verificar la integridad de una copia de este documento mediante la lectura del código QR adjunto o mediante el acceso a la dirección <https://ws050.juntadeandalucia.es/verificarFirma> indicando el código de VERIFICACIÓN

FIRMADO POR

RAQUEL MARIA ESPIN CRESPO

29/01/2025

VERIFICACIÓN

Pk2jmMURSWMFXCU9VKGJQR2Q7H5BP3

PÁG. 417/2713





Recinto:04-098-036-00185-00003 Cultivo:62 PASTOS PERMANENTES DE 5 O MAS AÑOS-

Recinto:04-098-110-00135-00004 Cultivo:62 PASTOS PERMANENTES DE 5 O MAS AÑOS-


(1) Con incidencias que retienen pago o deniegan el expediente.

(2) Se calcula sobre superficie declarada admisible.

(3) Aplicación del artículo 16 bis del RD 147/2023.

(4) Expediente con algunos recintos de pastos permanentes ubicados en espacios protegidos donde la carga ganadera mínima será 0,1 UGM/ha.

Puede verificar la integridad de una copia de este documento mediante la lectura del código QR adjunto o mediante el acceso a la dirección <https://ws050.juntadeandalucia.es/verificarFirma> indicando el código de VERIFICACIÓN

FIRMADO POR	RAQUEL MARIA ESPIN CRESPO	29/01/2025	
VERIFICACIÓN	Pk2jmMURSWMFXCU9VKGJRQ2Q7H5BP3	PÁG. 418/2713	

**APELLIDOS Y NOMBRE / RAZÓN SOCIAL**

TERUEL MARTINEZ JOSE ANTONIO

NIF

****5339*

EXPEDIENTE

1088767

RESOLUCIÓN

CONCESIÓN DE LA AYUDA

DATOS DE MANTENIMIENTO UNIDADES**GRUPO DE PAGO**

ZONAS DE MONTAÑA

**Sup. Dec.
Admisible**

54,90

**Sup.
Resuelta**

53,20

Sobredecl.

1,70

% Sobredecl.

3,10

RESUMEN DE PAGOS

	IMPORTE (Euros)			
	RESUELTO	FEADER	MAPA	CAPADR
Pago realizado	1.646,85	1.399,82	161,56	85,47
A pagar	213,01	181,06	20,90	11,05
TOTAL	1.859,86	1.580,88	182,46	96,52

APLICACIÓN DE REDUCCIONES Y PENALIZACIONES (%)

Criterios de subvencionabilidad (1)	Presentación tardia	Omisión declaración	Condicionidad
0,00	0,00	0,00	0,00

IMPORTE (Euros)

Calculado(2)	Reducción	Penalización	Reducción Penalización (3)	Penalización adicional	Resuelto	FEADER	MAPA	CAPADR
2.046,00 €	63,36 €	122,79 €	0,00 €	0,00 €	1.859,86 €	1.580,88 €	182,45 €	96,53 €
Importe Unitario:	93,00 €	Nuevo Importe Unitario:	37,27 €					

(1) Con incidencias que retienen pago o deniegan el expediente.

(2) Se calcula sobre superficie declarada admisible.

(3) Aplicación del artículo 16 bis del RD 147/2023.

(4) Expediente con algunos recintos de pastos permanentes ubicados en espacios protegidos donde la carga ganadera mínima será 0,1 UGM/ha.

Puede verificar la integridad de una copia de este documento mediante la lectura del código QR adjunto o mediante el acceso a la dirección <https://ws050.juntadeandalucia.es/verificarFirma> indicando el código de VERIFICACIÓN

FIRMADO POR

RAQUEL MARIA ESPIN CRESPO

29/01/2025

VERIFICACIÓN

Pk2jmMURSWMFXC9VKGJRRQ2Q7H5BP3

PÁG. 419/2713



**RECINTOS PROPUESTOS**

REF.	REFERENCIA SIGPAC	CULTIVO	S/R	USO SIGPAC	Sup. Dec. admisible	Sup. Campo	Sup. Determ.	Sup. Resuelta
-1597106	04-070-026-00205-0001	AVENA	S		0,39		0,39	0,39
-1483982	04-070-020-09009-0018	OLIVAR	S		0,01		0,01	0,01
-1483981	04-070-020-09009-0002	PASTOS PERMANENTES DE 5 O MAS AÑOS	S		0,10		0,10	0,10
-1483980	04-070-020-09008-0017	ALMENDROS	S		0,04		0,04	0,04
-1483978	04-070-020-00141-0010	OLIVAR	S		0,16		0,16	0,16
-1483977	04-070-017-00052-0013	ALMENDROS	S		0,13		0,13	0,13
-1483976	04-070-017-00052-0003	ALMENDROS	S		0,14		0,14	0,14
-958772	04-070-036-00172-0004	ALMENDROS	S		0,03		0,03	0,03
-958771	04-070-036-00113-0002	PASTOS PERMANENTES DE 5 O MAS AÑOS	S		0,02		0,02	0,02
-958770	04-070-036-00112-0002	PASTOS PERMANENTES DE 5 O MAS AÑOS	S		0,01		0,01	0,01
-958769	04-070-036-00105-0008	PASTOS PERMANENTES DE 5 O MAS AÑOS	S		0,01		0,01	0,01
-958768	04-070-036-00105-0007	PASTOS PERMANENTES DE 5 O MAS AÑOS	S		0,01		0,01	0,01
-958767	04-070-036-00102-0003	PASTOS PERMANENTES DE 5 O MAS AÑOS	S		0,01		0,01	0,01
-958766	04-070-036-00101-0043	ALMENDROS	S		0,03		0,03	0,03
-958765	04-070-036-00101-0042	PASTOS PERMANENTES DE 5 O MAS AÑOS	S		0,01		0,01	0,01
-958764	04-070-036-00101-0041	PASTOS PERMANENTES DE 5 O MAS AÑOS	S		0,01		0,01	0,01
-958763	04-070-036-00101-0040	ALMENDROS	S		0,12		0,12	0,12
-958762	04-070-036-00101-0038	ALMENDROS	S		0,06		0,06	0,06
-958761	04-070-036-00101-0037	ALMENDROS	S		0,02		0,02	0,02
-958760	04-070-036-00101-0036	ALMENDROS	S		0,01		0,01	0,01
-958759	04-070-036-00101-0035	PASTOS PERMANENTES DE 5 O MAS AÑOS	S		0,01		0,01	0,01
-958758	04-070-036-00101-0034	ALMENDROS	S		0,01		0,01	0,01
-958757	04-070-036-00101-0032	PASTOS PERMANENTES DE 5 O MAS AÑOS	S		0,01		0,01	0,01
-958756	04-070-036-00101-0031	PASTOS PERMANENTES DE 5 O MAS AÑOS	S		0,02		0,02	0,02
-958755	04-070-036-00101-0030	ALMENDROS	S		0,03		0,03	0,03
-958754	04-070-036-00101-0029	PASTOS PERMANENTES DE 5 O MAS AÑOS	S		0,01		0,01	0,01
-958753	04-070-036-00101-0019	ALMENDROS	S		0,45		0,45	0,45
-958750	04-070-036-00100-0021	PASTOS PERMANENTES DE 5 O MAS AÑOS	S		0,01		0,01	0,01
-958749	04-070-036-00100-0020	PASTOS PERMANENTES DE 5 O MAS AÑOS	S		0,01		0,01	0,01
-958748	04-070-036-00100-0019	ALMENDROS	S		0,01		0,01	0,01
-958747	04-070-036-00100-0018	PASTOS PERMANENTES DE 5 O MAS AÑOS	S		0,00		0,00	0,00
-958746	04-070-036-00100-0017	PASTOS PERMANENTES DE 5 O MAS AÑOS	S		0,00		0,00	0,00
-958745	04-070-036-00100-0016	PASTOS PERMANENTES DE 5 O MAS AÑOS	S		0,03		0,03	0,03
-958744	04-070-036-00100-0015	PASTOS PERMANENTES DE 5 O MAS AÑOS	S		0,01		0,01	0,01
-958742	04-070-036-00100-0010	PASTOS PERMANENTES DE 5 O MAS AÑOS	S		0,08		0,08	0,08
-958740	04-070-036-00057-0044	PASTOS PERMANENTES DE 5 O MAS AÑOS	S		0,02		0,02	0,02
-958739	04-070-036-00057-0043	PASTOS PERMANENTES DE 5 O MAS AÑOS	S		0,03		0,03	0,03
-958738	04-070-036-00045-0001	PASTOS PERMANENTES DE 5 O MAS AÑOS	S		0,09		0,09	0,09
-958736	04-070-035-00080-0011	ALMENDROS	S		0,11		0,11	0,11
-786706	04-070-035-00080-0002	ALMENDROS	S		0,95		0,95	0,95
-786685	04-070-035-00117-0003	ALMENDROS	S		0,05		0,05	0,05
-786441	04-070-020-00141-0017	ALMENDROS	S		4,05		4,05	3,98
-786440	04-070-020-00141-0012	ALMENDROS	S		0,20		0,20	0,20
-786438	04-070-020-00141-0003	PASTOS PERMANENTES DE 5 O MAS AÑOS	S		0,01		0,01	0,01
-786437	04-070-020-00141-0002	PASTOS PERMANENTES DE 5 O MAS AÑOS	S		0,16		0,16	0,16
-786436	04-070-020-00141-0001	PASTOS PERMANENTES DE 5 O MAS AÑOS	S		0,01		0,01	0,01
-786430	04-070-020-00139-0010	OLIVAR	S		0,01		0,01	0,01
-786428	04-070-020-00139-0002	PASTOS PERMANENTES DE 5 O MAS AÑOS	S		0,14		0,14	0,14
-786427	04-070-020-00139-0001	PASTOS PERMANENTES DE 5 O MAS AÑOS	S		0,02		0,02	0,02
4654350	04-070-017-00052-0001	ALMENDROS	S		3,41		3,41	3,41
4654351	04-070-036-00043-0001	ALMENDROS	S		0,44		0,44	0,44
4654352	04-070-036-00046-0070	ALMENDROS	S		0,12		0,12	0,12

(1) Con incidencias que retienen pago o deniegan el expediente.

(2) Se calcula sobre superficie declarada admisible.

(3) Aplicación del artículo 16 bis del RD 147/2023.

(4) Expediente con algunos recintos de pastos permanentes ubicados en espacios protegidos donde la carga ganadera mínima será 0,1 UGM/ha.

Puede verificar la integridad de una copia de este documento mediante la lectura del código QR adjunto o mediante el acceso a la dirección <https://ws050.juntadeandalucia.es/verificarFirma> indicando el código de VERIFICACIÓN

FIRMADO POR

RAQUEL MARIA ESPIN CRESPO

29/01/2025

VERIFICACIÓN

Pk2jmMURSWMFXCU9VKGJQRQ2Q7H5BP3

PÁG. 420/2713



**RECINTOS PROPUESTOS**

REF.	REFERENCIA SIGPAC	CULTIVO	S/R	USO SIGPAC	Sup. Dec. admisible	Sup. Campo	Sup. Determ.	Sup. Resuelta
5067201	04-070-035-00080-0002	ALMENDROS	S		2,59		2,59	2,59
5244706	04-070-036-00061-0009	ALMENDROS	S		0,05		0,05	0,05
5811198	04-070-017-00130-0001	ALMENDROS	S		0,09		0,09	0,09
5811199	04-070-017-00130-0003	ALMENDROS	S		0,06		0,06	0,06
5811323	04-070-036-00207-0006	ALMENDROS	S		2,31		2,31	2,31
5811329	04-070-036-00207-0005	ALMENDROS	S		0,17		0,17	0,17
5811338	04-070-035-00071-0001	ALMENDROS	S		0,23		0,23	0,23
5811339	04-070-035-00070-0002	OLIVAR	S		0,17		0,17	0,17
5811340	04-070-035-00070-0001	BARBECHO TRADICIONAL	S		0,06		0,06	0,06
5811349	04-070-036-00087-0002	ALMENDROS	S		1,43		1,43	1,43
5811350	04-070-036-00087-0004	OLIVAR	S		0,15		0,15	0,15
5811351	04-070-036-00087-0003	OLIVAR	S		0,04		0,04	0,04
5811355	04-070-036-00092-0002	ALMENDROS	S		0,59		0,59	0,59
5811361	04-070-036-00089-0002	ALMENDROS	S		0,26		0,26	0,26
5811370	04-070-036-00096-0001	ALMENDROS	S		0,16		0,16	0,16
5811399	04-070-035-00080-0004	ALMENDROS	S		0,25		0,25	0,25
1700000006425598	04-070-036-00101-0021	PASTOS PERMANENTES DE 5 O MAS AÑOS	S		0,07		0,07	0,07
1700000006425599	04-070-036-00063-0002	OLIVAR	S		0,07		0,07	0,07
1700000006425600	04-070-036-00101-0023	PASTOS PERMANENTES DE 5 O MAS AÑOS	S		0,29		0,29	0,29
1700000006425601	04-070-036-00059-0007	PASTOS PERMANENTES DE 5 O MAS AÑOS	S		0,01		0,01	0,01
1700000006425603	04-070-036-00099-0008	PASTOS PERMANENTES DE 5 O MAS AÑOS	S		0,10		0,10	0,10
1700000006425605	04-070-036-00122-0003	OLIVAR	S		0,02		0,02	0,02
1700000006425606	04-070-036-00101-0012	PASTOS PERMANENTES DE 5 O MAS AÑOS	S		0,94		0,94	0,94
1700000006425607	04-070-036-00207-0004	OTROS FRUTALES	S		0,03		0,03	0,03
1700000006425608	04-070-036-00110-0002	OLIVAR	S		0,01		0,01	0,01
1700000006425609	04-070-035-00080-0009	PASTOS PERMANENTES DE 5 O MAS AÑOS	S		0,02		0,02	0,02
1700000006425611	04-070-036-00099-0003	PASTOS PERMANENTES DE 5 O MAS AÑOS	S		0,30		0,30	0,30
1700000006425612	04-070-036-00101-0024	PASTOS PERMANENTES DE 5 O MAS AÑOS	S		0,05		0,05	0,05
1700000006425613	04-070-035-00080-0010	PASTOS PERMANENTES DE 5 O MAS AÑOS	S		0,04		0,04	0,04
1700000006425614	04-070-026-00205-0001	AVENA	S		1,35		1,35	1,35
1700000006425615	04-070-036-00105-0006	PASTOS PERMANENTES DE 5 O MAS AÑOS	S		0,01		0,01	0,01
1700000006425616	04-070-036-00101-0018	PASTOS PERMANENTES DE 5 O MAS AÑOS	S		0,03		0,03	0,03
1700000006425617	04-070-036-00099-0006	OLIVAR	S		0,07		0,07	0,07
1700000006425618	04-070-036-00101-0016	PASTOS PERMANENTES DE 5 O MAS AÑOS	S		0,06		0,06	0,06
1700000006425619	04-070-035-00080-0001	ALMENDROS	S		1,81		1,81	1,81
1700000006425621	04-070-035-00118-0003	ALMENDROS	S		0,12		0,12	0,12
1700000006425623	04-070-036-00100-0008	PASTOS PERMANENTES DE 5 O MAS AÑOS	S		0,08		0,08	0,08
1700000006425624	04-070-036-00101-0022	PASTOS PERMANENTES DE 5 O MAS AÑOS	S		0,16		0,16	0,16
1700000006425625	04-070-026-00016-0001	AVENA	S		1,16		1,16	1,16
1700000006425626	04-070-036-00057-0042	OLIVAR	S		0,03		0,03	0,03
1700000006425627	04-070-017-00130-0002	ALMENDROS	S		1,37		1,37	1,37
1700000006425628	04-070-036-00059-0005	OLIVAR	S		0,02		0,02	0,02
1700000006425629	04-070-035-00013-0004	OLIVAR	S		0,02		0,02	0,02
1700000006425630	04-070-035-00046-0001	OLIVAR	S		0,09		0,09	0,09
1700000006425631	04-070-036-00104-0004	OTROS FRUTALES	S		0,08		0,08	0,08
1700000006425632	04-070-036-00106-0004	OTROS FRUTALES	S		0,04		0,04	0,04
1700000006425633	04-070-036-00100-0002	OLIVAR	S		0,04		0,04	0,04
1700000006425634	04-070-036-00100-0001	OLIVAR	S		0,01		0,01	0,01
1700000006425635	04-070-036-00048-0003	OLIVAR	S		0,04		0,04	0,04
1700000006425636	04-070-036-00049-0005	OLIVAR	S		0,06		0,06	0,06
1700000006425637	04-070-036-00100-0003	OLIVAR	S		0,09		0,09	0,09
1700000006425638	04-070-035-00059-0004	OLIVAR	S		0,16		0,16	0,16

(1) Con incidencias que retienen pago o deniegan el expediente.

(2) Se calcula sobre superficie declarada admisible.

(3) Aplicación del artículo 16 bis del RD 147/2023.

(4) Expediente con algunos recintos de pastos permanentes ubicados en espacios protegidos donde la carga ganadera mínima será 0,1 UGM/ha.

Puede verificar la integridad de una copia de este documento mediante la lectura del código QR adjunto o mediante el acceso a la dirección <https://ws050.juntadeandalucia.es/verificarFirma> indicando el código de VERIFICACIÓN

FIRMADO POR

RAQUEL MARIA ESPIN CRESPO

29/01/2025

VERIFICACIÓN

Pk2jmMURSWMFXCU9VKGJRQ2Q7H5BP3

PÁG. 421/2713



**RECINTOS PROPUESTOS**

REF.	REFERENCIA SIGPAC	CULTIVO	S/R	USO SIGPAC	Sup. Dec. admisible	Sup. Campo	Sup. Determ.	Sup. Resuelta
170000006425639	04-070-036-00101-0017	OLIVAR	S		0,24		0,24	0,24
170000006425640	04-070-035-00080-0003	PASTOS PERMANENTES DE 5 O MAS AÑOS	S		0,31		0,31	0,31
170000006425641	04-070-036-00112-0001	OLIVAR	S		0,08		0,08	0,08
170000006425642	04-070-036-00113-0001	OLIVAR	S		0,07		0,07	0,07
170000006425643	04-070-035-00051-0001	OLIVAR	S		0,02		0,02	0,02
170000006425644	04-070-036-00105-0004	OLIVAR	S		0,02		0,02	0,02
170000006425645	04-070-036-00048-0002	OLIVAR	S		0,02		0,02	0,02
170000006425646	04-070-036-00049-0002	OLIVAR	S		0,05		0,05	0,05
170000006425647	04-070-036-00101-0007	CEBADA	S		1,63		1,63	0,00
170000006425649	04-070-036-00124-0002	OLIVAR	S		0,10		0,10	0,10
170000006425650	04-070-015-00184-0001	ALMENDROS	S		1,34		1,34	1,34
170000006425651	04-070-036-00099-0001	ALMENDROS	S		0,20		0,20	0,20
170000006425652	04-070-036-00099-0002	ALMENDROS	S		0,64		0,64	0,64
170000006425653	04-070-036-00100-0011	ALMENDROS	S		3,24		3,24	3,24
170000006425654	04-070-036-00101-0027	ALMENDROS	S		0,19		0,19	0,19
170000006425655	04-070-036-00101-0001	ALMENDROS	S		1,02		1,02	1,02
170000006425656	04-070-036-00101-0004	ALMENDROS	S		0,05		0,05	0,05
170000006425657	04-070-036-00044-0001	ALMENDROS	S		1,38		1,38	1,38
170000006425658	04-070-036-00172-0001	ALMENDROS	S		0,41		0,41	0,41
170000006425659	04-070-036-00101-0025	ALMENDROS	S		0,83		0,83	0,83
170000006425660	04-070-036-00082-0001	ALMENDROS	S		0,56		0,56	0,56
170000006425661	04-070-036-00045-0002	ALMENDROS	S		0,06		0,06	0,06
170000006425662	04-070-036-00048-0001	ALMENDROS	S		0,99		0,99	0,99
170000006425663	04-070-036-00049-0004	ALMENDROS	S		1,23		1,23	1,23
170000006425664	04-070-036-00059-0002	ALMENDROS	S		0,86		0,86	0,86
170000006425665	04-070-036-00060-0001	ALMENDROS	S		0,50		0,50	0,50
170000006425666	04-070-036-00170-0001	ALMENDROS	S		0,22		0,22	0,22
170000006425667	04-070-036-00062-0001	ALMENDROS	S		0,30		0,30	0,30
170000006425668	04-070-036-00063-0001	ALMENDROS	S		0,16		0,16	0,16
170000006425669	04-070-036-00101-0006	ALMENDROS	S		0,78		0,78	0,78
170000006425671	04-070-036-00056-0001	ALMENDROS	S		0,62		0,62	0,62
170000006425672	04-070-036-00057-0002	ALMENDROS	S		0,82		0,82	0,82
170000006425673	04-070-036-00100-0007	ALMENDROS	S		3,32		3,32	3,32
170000006425674	04-070-036-00101-0002	ALMENDROS	S		1,38		1,38	1,38
170000006425675	04-070-036-00102-0001	ALMENDROS	S		1,03		1,03	1,03
170000006425676	04-070-036-00105-0001	ALMENDROS	S		0,53		0,53	0,53
170000006425677	04-070-036-00057-0038	ALMENDROS	S		0,33		0,33	0,33
170000006425678	04-070-036-00055-0002	ALMENDROS	S		0,08		0,08	0,08

INCIDENCIAS**INCIDENCIA DESCRIPCIÓN**

3790	Recinto declarado inactivo Recinto:04-070-036-00101-00007 Cultivo: -
4272	Verifica que las líneas de declaración de las Solicitudes Únicas no tienen solapes con la capa de Retroactividad Gráfica (ambas de la misma campaña) a nivel de expediente/línea de declaración gráfica de la solicitud. Recinto:04-070-020-00141-00017 Cultivo: - Agregado de la referencia del recinto.:0 Zona de la referencia del recinto.:0 Superficie solapada.:0,07 Id. Incid.:99758478

Datos considerados para el Cálculo de la Carga Ganadera del expediente

Superficie determinada para Cálculo Carga Ganadera: 3,32 ha

Carga Ganadera del Expediente: 4,46 ugm/ha

Explotación	Especie	Ugm Calculada para CG
-------------	---------	-----------------------

- (1) Con incidencias que retienen pago o deniegan el expediente.
(2) Se calcula sobre superficie declarada admisible.
(3) Aplicación del artículo 16 bis del RD 147/2023.
(4) Expediente con algunos recintos de pastos permanentes ubicados en espacios protegidos donde la carga ganadera mínima será 0,1 UGM/ha.

Puede verificar la integridad de una copia de este documento mediante la lectura del código QR adjunto o mediante el acceso a la dirección <https://ws050.juntadeandalucia.es/verificarFirma> indicando el código de VERIFICACIÓN

FIRMADO POR	RAQUEL MARIA ESPIN CRESPO	29/01/2025	
VERIFICACIÓN	Pk2jmMURSWMFCU9VKGJRQ2Q7H5BP3	PÁG. 422/2713	

**Datos considerados para el Cálculo de la Carga Ganadera del expediente**

Explotación	Especie	Ugm Calculada para CG
ES040700001076	CAPRINA	0,88
ES040700001076	OVINA	13,92

Recintos Determinados para el Cálculo de Garga Ganadera

REF.	REFERENCIA SIGPAC	CULTIVO	DESCRIPCIÓN CULTIVO	S/R	SUP. RESUELTA (ha)
-1483981	04-070-020-09009-00002	62000	PASTOS PERMANENTES DE 5 O MAS AÑOS-SIN VARIEDAD	S	0,10
-958771	04-070-036-00113-00002	62000	PASTOS PERMANENTES DE 5 O MAS AÑOS-SIN VARIEDAD	S	0,02
-958770	04-070-036-00112-00002	62000	PASTOS PERMANENTES DE 5 O MAS AÑOS-SIN VARIEDAD	S	0,01
-958769	04-070-036-00105-00008	62000	PASTOS PERMANENTES DE 5 O MAS AÑOS-SIN VARIEDAD	S	0,01
-958768	04-070-036-00105-00007	62000	PASTOS PERMANENTES DE 5 O MAS AÑOS-SIN VARIEDAD	S	0,01
-958767	04-070-036-00102-00003	62000	PASTOS PERMANENTES DE 5 O MAS AÑOS-SIN VARIEDAD	S	0,01
-958765	04-070-036-00101-00042	62000	PASTOS PERMANENTES DE 5 O MAS AÑOS-SIN VARIEDAD	S	0,01
-958764	04-070-036-00101-00041	62000	PASTOS PERMANENTES DE 5 O MAS AÑOS-SIN VARIEDAD	S	0,01
-958759	04-070-036-00101-00035	62000	PASTOS PERMANENTES DE 5 O MAS AÑOS-SIN VARIEDAD	S	0,01
-958757	04-070-036-00101-00032	62000	PASTOS PERMANENTES DE 5 O MAS AÑOS-SIN VARIEDAD	S	0,01
-958756	04-070-036-00101-00031	62000	PASTOS PERMANENTES DE 5 O MAS AÑOS-SIN VARIEDAD	S	0,02
-958754	04-070-036-00101-00029	62000	PASTOS PERMANENTES DE 5 O MAS AÑOS-SIN VARIEDAD	S	0,01
-958750	04-070-036-00100-00021	62000	PASTOS PERMANENTES DE 5 O MAS AÑOS-SIN VARIEDAD	S	0,01
-958749	04-070-036-00100-00020	62000	PASTOS PERMANENTES DE 5 O MAS AÑOS-SIN VARIEDAD	S	0,01
-958747	04-070-036-00100-00018	62000	PASTOS PERMANENTES DE 5 O MAS AÑOS-SIN VARIEDAD	S	0,00
-958746	04-070-036-00100-00017	62000	PASTOS PERMANENTES DE 5 O MAS AÑOS-SIN VARIEDAD	S	0,00
-958745	04-070-036-00100-00016	62000	PASTOS PERMANENTES DE 5 O MAS AÑOS-SIN VARIEDAD	S	0,03
-958744	04-070-036-00100-00015	62000	PASTOS PERMANENTES DE 5 O MAS AÑOS-SIN VARIEDAD	S	0,01
-958742	04-070-036-00100-00010	62000	PASTOS PERMANENTES DE 5 O MAS AÑOS-SIN VARIEDAD	S	0,08
-958740	04-070-036-00057-00044	62000	PASTOS PERMANENTES DE 5 O MAS AÑOS-SIN VARIEDAD	S	0,02
-958739	04-070-036-00057-00043	62000	PASTOS PERMANENTES DE 5 O MAS AÑOS-SIN VARIEDAD	S	0,03
-958738	04-070-036-00045-00001	62000	PASTOS PERMANENTES DE 5 O MAS AÑOS-SIN VARIEDAD	S	0,09
-786438	04-070-020-00141-00003	62000	PASTOS PERMANENTES DE 5 O MAS AÑOS-SIN VARIEDAD	S	0,01
-786437	04-070-020-00141-00002	62000	PASTOS PERMANENTES DE 5 O MAS AÑOS-SIN VARIEDAD	S	0,16
-786436	04-070-020-00141-00001	62000	PASTOS PERMANENTES DE 5 O MAS AÑOS-SIN VARIEDAD	S	0,01
-786428	04-070-020-00139-00002	62000	PASTOS PERMANENTES DE 5 O MAS AÑOS-SIN VARIEDAD	S	0,14
-786427	04-070-020-00139-00001	62000	PASTOS PERMANENTES DE 5 O MAS AÑOS-SIN VARIEDAD	S	0,02
1700000006425598	04-070-036-00101-00021	62000	PASTOS PERMANENTES DE 5 O MAS AÑOS-SIN VARIEDAD	S	0,07
1700000006425600	04-070-036-00101-00023	62000	PASTOS PERMANENTES DE 5 O MAS AÑOS-SIN VARIEDAD	S	0,29
1700000006425601	04-070-036-00059-00007	62000	PASTOS PERMANENTES DE 5 O MAS AÑOS-SIN VARIEDAD	S	0,01
1700000006425603	04-070-036-00099-00008	62000	PASTOS PERMANENTES DE 5 O MAS AÑOS-SIN VARIEDAD	S	0,10
1700000006425606	04-070-036-00101-00012	62000	PASTOS PERMANENTES DE 5 O MAS AÑOS-SIN VARIEDAD	S	0,94

(1) Con incidencias que retienen pago o deniegan el expediente.

(2) Se calcula sobre superficie declarada admisible.

(3) Aplicación del artículo 16 bis del RD 147/2023.

(4) Expediente con algunos recintos de pastos permanentes ubicados en espacios protegidos donde la carga ganadera mínima será 0,1 UGM/ha.

Puede verificar la integridad de una copia de este documento mediante la lectura del código QR adjunto o mediante el acceso a la dirección <https://ws050.juntadeandalucia.es/verificarFirma> indicando el código de VERIFICACIÓN

FIRMADO POR

RAQUEL MARIA ESPIN CRESPO

29/01/2025

VERIFICACIÓN

Pk2jmMURSWMFXC9VKGJRQ2Q7H5BP3

PÁG. 423/2713



**Recintos Determinados para el Cálculo de Garga Ganadera**

<u>REF.</u>	<u>REFERENCIA SIGPAC</u>	<u>CULTIVO</u>	<u>DESCRIPCIÓN CULTIVO</u>	<u>S/R</u>	<u>SUP. RESUELTA (ha)</u>
1700000006425609	04-070-035-00080-00009	62000	PASTOS PERMANENTES DE 5 O MAS AÑOS-SIN VARIEDAD	S	0,02
1700000006425611	04-070-036-00099-00003	62000	PASTOS PERMANENTES DE 5 O MAS AÑOS-SIN VARIEDAD	S	0,30
1700000006425612	04-070-036-00101-00024	62000	PASTOS PERMANENTES DE 5 O MAS AÑOS-SIN VARIEDAD	S	0,05
1700000006425613	04-070-035-00080-00010	62000	PASTOS PERMANENTES DE 5 O MAS AÑOS-SIN VARIEDAD	S	0,04
1700000006425615	04-070-036-00105-00006	62000	PASTOS PERMANENTES DE 5 O MAS AÑOS-SIN VARIEDAD	S	0,01
1700000006425616	04-070-036-00101-00018	62000	PASTOS PERMANENTES DE 5 O MAS AÑOS-SIN VARIEDAD	S	0,03
1700000006425618	04-070-036-00101-00016	62000	PASTOS PERMANENTES DE 5 O MAS AÑOS-SIN VARIEDAD	S	0,06
1700000006425623	04-070-036-00100-00008	62000	PASTOS PERMANENTES DE 5 O MAS AÑOS-SIN VARIEDAD	S	0,08
1700000006425624	04-070-036-00101-00022	62000	PASTOS PERMANENTES DE 5 O MAS AÑOS-SIN VARIEDAD	S	0,16
1700000006425640	04-070-035-00080-00003	62000	PASTOS PERMANENTES DE 5 O MAS AÑOS-SIN VARIEDAD	S	0,31

Incidencias de carga ganadera**INCIDENCIA DESCRIPCIÓN**

- 86132 Recinto superficie forrajera que no realiza la actividad de producción de pastoreo.
Recinto:04-070-035-00070-00001 Cultivo:20000 BARBECHO TRADICIONAL-SIN VARIEDAD Secano

(1) Con incidencias que retienen pago o deniegan el expediente.

(2) Se calcula sobre superficie declarada admisible.

(3) Aplicación del artículo 16 bis del RD 147/2023.

(4) Expediente con algunos recintos de pastos permanentes ubicados en espacios protegidos donde la carga ganadera mínima será 0,1 UGM/ha.

Puede verificar la integridad de una copia de este documento mediante la lectura del código QR adjunto o mediante el acceso a la dirección <https://ws050.juntadeandalucia.es/verificarFirma> indicando el código de VERIFICACIÓN

FIRMADO POR

RAQUEL MARIA ESPIN CRESPO

29/01/2025

VERIFICACIÓN

Pk2jmMURSWMFXC9VKGJRRQ2Q7H5BP3

PÁG. 424/2713



**APELLIDOS Y NOMBRE / RAZÓN SOCIAL**

TERUEL PEREZ JOSE

NIF

****0291*

EXPEDIENTE

1212874

RESOLUCIÓN

CONCESIÓN DE LA AYUDA

DATOS DE MANTENIMIENTO UNIDADES**GRUPO DE PAGO**

ZONAS DE MONTAÑA

**Sup. Dec.
Admisible**

57,07

**Sup.
Resuelta**

47,24

Sobredecl.

9,83

% Sobredecl.

17,22

RESUMEN DE PAGOS

	IMPORTE (Euros)			
	<u>RESUELTO</u>	<u>FEADER</u>	<u>MAPA</u>	<u>CAPADR</u>
Pago realizado	1.110,16	943,64	108,91	57,61

APLICACIÓN DE REDUCCIONES Y PENALIZACIONES (%)

<u>Crterios de subvencionabilidad (1)</u>	<u>Presentación tardia</u>	<u>Omisión declaración</u>	<u>Condicionidad</u>
0,00	0,00	0,00	0,00

IMPORTE (Euros)

<u>Calculado(2)</u>	<u>Reducción</u>	<u>Penalización</u>	<u>Reducción Penalización (3)</u>	<u>Penalización adicional</u>	<u>Resuelto</u>	<u>FEADER</u>	<u>MAPA</u>	<u>CAPADR</u>
2.046,00 €	352,41 €	583,42 €	0,00 €	0,00 €	1.110,16 €	943,64 €	108,91 €	57,61 €
Importe Unitario:	93,00 €	Nuevo Importe Unitario:	35,85 €					

(1) Con incidencias que retienen pago o deniegan el expediente.

(2) Se calcula sobre superficie declarada admisible.

(3) Aplicación del artículo 16 bis del RD 147/2023.

(4) Expediente con algunos recintos de pastos permanentes ubicados en espacios protegidos donde la carga ganadera mínima será 0,1 UGM/ha.

Puede verificar la integridad de una copia de este documento mediante la lectura del código QR adjunto o mediante el acceso a la dirección <https://ws050.juntadeandalucia.es/verificarFirma> indicando el código de VERIFICACIÓN

FIRMADO POR

RAQUEL MARIA ESPIN CRESPO

29/01/2025

VERIFICACIÓN

Pk2jmMURSWMFXCU9VKGJRQ2Q7H5BP3

PÁG. 425/2713



**RECINTOS PROPUESTOS**

REF.	REFERENCIA SIGPAC	CULTIVO	S/R	USO SIGPAC	Sup. Dec. admisible	Sup. Campo	Sup. Determ.	Sup. Resuelta
-1594413	04-099-009-00067-0002	ALMENDROS	S		0,17		0,17	0,00
-1594398	04-099-009-00119-0003	ALMENDROS	S		0,90		0,90	0,00
-1594397	04-099-009-00119-0002	ALMENDROS	S		1,59		1,59	0,00
-1594396	04-099-009-00119-0001	ALMENDROS	S		1,45		1,45	0,00
-1594395	04-099-009-00120-0001	ALMENDROS	S		0,10		0,10	0,00
-1594394	04-099-009-00121-0002	ALMENDROS	S		0,22		0,22	0,00
-1594393	04-099-009-00122-0001	ALMENDROS	S		2,21		2,21	0,00
-1594392	04-099-009-00067-0001	ALMENDROS	S		2,28		2,28	0,00
-1594366	04-099-010-00013-0011	VIÑEDO VINIFICACIÓN	S		0,09		0,09	0,09
-1594338	04-099-009-00100-0013	BARBECHO TRADICIONAL	S		4,99		4,99	4,99
-1594291	04-099-009-00100-0012	ALMENDROS	S		1,81		1,81	1,81
-1594289	04-099-009-00092-0015	ALMENDROS	S		0,33		0,33	0,33
-1364860	04-099-009-00092-0013	ALMENDROS	S		0,35		0,35	0,35
-1364852	04-099-009-00076-0010	ALMENDROS	S		0,45		0,45	0,45
-1364850	04-099-009-00076-0008	ALMENDROS	S		0,14		0,14	0,14
-1364819	04-099-009-00076-0001	ALMENDROS	S		1,66		1,66	1,66
-1364696	04-099-009-00100-0011	ALMENDROS	S		7,59		7,59	7,59
-1002507	04-099-010-00033-0008	ALMENDROS	S		0,36		0,36	0,36
-1002506	04-099-010-00021-0015	ALMENDROS	R		0,25		0,25	0,25
-1002505	04-099-010-00021-0015	ALMENDROS	R		0,23		0,23	0,23
-1002504	04-099-010-00019-0049	ALMENDROS	S		0,04		0,04	0,04
-813396	04-099-009-00099-0006	ALMENDROS	S		0,20		0,20	0,20
-813380	04-099-009-00092-0012	ALMENDROS	S		0,16		0,16	0,16
-813378	04-099-009-00092-0014	ALMENDROS	S		0,31		0,31	0,31
-813306	04-099-009-00076-0018	ALMENDROS	S		1,76		1,76	1,76
-813210	04-099-010-00021-0017	ALMENDROS	R		0,06		0,06	0,06
-813198	04-099-009-00076-0007	ALMENDROS	S		1,34		1,34	1,34
-813195	04-099-009-00076-0004	ALMENDROS	S		1,43		1,43	1,43
-526642	04-099-010-00033-0008	ALMENDROS	S		0,93		0,93	0,93
-161925	04-099-010-00021-0015	ALMENDROS	R		0,09		0,09	0,09
-161924	04-099-010-00021-0015	ALMENDROS	R		0,29		0,29	0,29
-161923	04-099-010-00021-0015	ALMENDROS	R		0,39		0,39	0,39
4622428	04-099-009-00076-0015	ALMENDROS	S		0,28		0,28	0,28
4625317	04-099-009-00099-0005	ALMENDROS	S		1,14		1,14	1,14
4625335	04-099-009-00100-0010	ALMENDROS	S		0,09		0,09	0,09
5102685	04-099-009-00076-0005	ALMENDROS	S		1,66		1,66	1,66
5102705	04-099-009-00076-0019	BARBECHO TRADICIONAL	S		0,53		0,53	0,53
5102889	04-099-009-00132-0001	ALMENDROS	S		2,43		2,43	2,43
5102902	04-099-009-00133-0003	ALMENDROS	S		1,84		1,84	1,84
6910310	04-099-010-00052-0008	OLIVAR	S		0,57		0,57	0,00
6910311	04-099-010-00052-0004	OLIVAR	S		0,30		0,30	0,00
7512651	04-099-010-00013-0010	ALMENDROS	S		0,02		0,02	0,02
170000006428404	04-099-010-00033-0002	OLIVAR	S		0,02		0,02	0,02
170000006428405	04-099-010-00033-0006	OLIVAR	S		0,04		0,04	0,04
170000006428406	04-099-010-00033-0005	OLIVAR	S		0,04		0,04	0,04
170000006428418	04-099-009-00099-0001	ALMENDROS	S		2,13		2,13	2,13
170000006428420	04-099-010-00021-0013	OLIVAR	S		0,08		0,08	0,08
170000006428421	04-099-010-00013-0009	OLIVAR	S		0,30		0,30	0,30
170000006428422	04-099-010-00033-0003	OLIVAR	S		0,03		0,03	0,03
170000006428425	04-099-010-00033-0008	ALMENDROS	S		2,89		2,89	2,89
170000006428426	04-099-010-00013-0006	ALMENDROS	S		7,42		7,42	7,38
170000006428428	04-099-010-00013-0008	ALMENDROS	S		0,14		0,14	0,14

(1) Con incidencias que retienen pago o deniegan el expediente.

(2) Se calcula sobre superficie declarada admisible.

(3) Aplicación del artículo 16 bis del RD 147/2023.

(4) Expediente con algunos recintos de pastos permanentes ubicados en espacios protegidos donde la carga ganadera mínima será 0,1 UGM/ha.

Puede verificar la integridad de una copia de este documento mediante la lectura del código QR adjunto o mediante el acceso a la dirección <https://ws050.juntadeandalucia.es/verificarFirma> indicando el código de VERIFICACIÓN

FIRMADO POR

RAQUEL MARIA ESPIN CRESPO

29/01/2025

VERIFICACIÓN

Pk2jmMURSWMFCU9VKGJQRQ2Q7H5BP3

PÁG. 426/2713



**RECINTOS PROPUESTOS**

REF.	REFERENCIA SIGPAC	CULTIVO	S/R	USO SIGPAC	Sup. Dec. admisible	Sup. Campo	Sup. Determ.	Sup. Resulta
170000006428429	04-099-045-00012-0001	ALMENDROS	S		0,56		0,56	0,56
170000006428433	04-099-010-00013-0001	ALMENDROS	S		0,16		0,16	0,16
170000006428434	04-099-010-00013-0002	ALMENDROS	S		0,23		0,23	0,23

INCIDENCIAS**INCIDENCIA DESCRIPCIÓN**

238	Recinto cuyo CAP declarado es mayor al CAP prevalente y no presenta alegación al SIGPAC. Recinto:04-099-009-00100-00002 Cultivo:62000 PASTOS PERMANENTES DE 5 O MAS AÑOS-SIN VARIEDAD Secano CAP prevalente:45 CAP declarado:65 Exceso de superficie (Hectáreas):0,77
3790	Recinto declarado inactivo Recinto:04-099-009-00067-00001 Cultivo: - Recinto:04-099-009-00067-00002 Cultivo: - Recinto:04-099-009-00119-00001 Cultivo: - Recinto:04-099-009-00119-00002 Cultivo: - Recinto:04-099-009-00119-00003 Cultivo: - Recinto:04-099-009-00120-00001 Cultivo: - Recinto:04-099-009-00121-00002 Cultivo: - Recinto:04-099-009-00122-00001 Cultivo: - Recinto:04-099-010-00052-00015 Cultivo: - Recinto:04-099-010-00052-00017 Cultivo: -
3795	Recinto declarado con una situación de riesgo de abandono. Recinto:04-099-009-00132-00001 Cultivo: - Recinto:04-099-009-00133-00003 Cultivo: - Recinto:04-099-010-00013-00006 Cultivo: - Recinto:04-099-010-00013-00010 Cultivo: - Recinto:04-099-010-00021-00015 Cultivo: -
4272	Verifica que las líneas de declaración de las Solicitudes Únicas no tienen solapes con la capa de Retroactividad Gráfica (ambas de la misma campaña) a nivel de expediente/línea de declaración gráfica de la solicitud. Recinto:04-099-010-00013-00006 Cultivo: - Agregado de la referencia del recinto.:0 Zona de la referencia del recinto.:0 Superficie solapada.:0,04 Id. Incid.:100418660 Recinto:04-099-040-00258-00001 Cultivo: - Agregado de la referencia del recinto.:0 Zona de la referencia del recinto.:0 Superficie solapada.:0,02 Id. Incid.:100418658 Recinto:04-099-040-00258-00001 Cultivo: - Agregado de la referencia del recinto.:0 Zona de la referencia del recinto.:0 Superficie solapada.:0,02 Id. Incid.:100418659
74336	Recinto con uso declarado o cultivo declarado NO válido Recinto:04-099-010-00013-00004 Cultivo:104020 ALMENDROS-GUARA Secano Uso Sigpac:IM
86119	Carga ganadera NO cumple con el valor mínimo de 0,2 UGM/ha. Recinto:04-099-009-00076-00020 Cultivo:62000 PASTOS PERMANENTES DE 5 O MAS AÑOS-SIN VARIEDAD Secano Carga Ganadera:0 Recinto:04-099-009-00092-00016 Cultivo:62000 PASTOS PERMANENTES DE 5 O MAS AÑOS-SIN VARIEDAD Secano Carga Ganadera:0 Recinto:04-099-009-00100-00002 Cultivo:62000 PASTOS PERMANENTES DE 5 O MAS AÑOS-SIN VARIEDAD Secano Carga Ganadera:0 Recinto:04-099-009-00100-00005 Cultivo:63000 PASTOS DE MENOS DE 5 AÑOS-SIN VARIEDAD Secano Carga Ganadera:0 Recinto:04-099-009-00100-00007 Cultivo:62000 PASTOS PERMANENTES DE 5 O MAS AÑOS-SIN VARIEDAD Secano Carga Ganadera:0 Recinto:04-099-040-00258-00001 Cultivo:62000 PASTOS PERMANENTES DE 5 O MAS AÑOS-SIN VARIEDAD Secano Carga Ganadera:0 Recinto:04-099-040-00259-00003 Cultivo:62000 PASTOS PERMANENTES DE 5 O MAS AÑOS-SIN VARIEDAD Secano Carga Ganadera:0 Recinto:04-099-040-00298-00001 Cultivo:62000 PASTOS PERMANENTES DE 5 O MAS AÑOS-SIN VARIEDAD Secano Carga Ganadera:0 Recinto:04-099-045-00012-00002 Cultivo:62000 PASTOS PERMANENTES DE 5 O MAS AÑOS-SIN VARIEDAD Secano Carga Ganadera:0
86122	Recinto superficie forrajera que realiza la actividad de producción de pastoreo y no declara el o los códigos del Registro de Explotaciones Ganaderas de Andalucía, REGA. Recinto:04-099-009-00076-00020 Cultivo:62000 PASTOS PERMANENTES DE 5 O MAS AÑOS-SIN VARIEDAD Secano Recinto:04-099-009-00092-00016 Cultivo:62000 PASTOS PERMANENTES DE 5 O MAS AÑOS-SIN VARIEDAD Secano Recinto:04-099-009-00100-00002 Cultivo:62000 PASTOS PERMANENTES DE 5 O MAS AÑOS-SIN VARIEDAD Secano

(1) Con incidencias que retienen pago o deniegan el expediente.

(2) Se calcula sobre superficie declarada admisible.

(3) Aplicación del artículo 16 bis del RD 147/2023.

(4) Expediente con algunos recintos de pastos permanentes ubicados en espacios protegidos donde la carga ganadera mínima será 0,1 UGM/ha.

Puede verificar la integridad de una copia de este documento mediante la lectura del código QR adjunto o mediante el acceso a la dirección <https://ws050.juntadeandalucia.es/verificarFirma> indicando el código de VERIFICACIÓN

FIRMADO POR

RAQUEL MARIA ESPIN CRESPO

29/01/2025

VERIFICACIÓN

Pk2jmMURSWMFXCU9VKGJRQ2Q7H5BP3

PÁG. 427/2713



**INCIDENCIAS****INCIDENCIA DESCRIPCIÓN**

	Recinto:04-099-009-00100-00005	Cultivo:63000	PASTOS DE MENOS DE 5 AÑOS-SIN VARIEDAD	Secano
	Recinto:04-099-009-00100-00007	Cultivo:62000	PASTOS PERMANENTES DE 5 O MAS AÑOS-SIN VARIEDAD	Secano
	Recinto:04-099-040-00258-00001	Cultivo:62000	PASTOS PERMANENTES DE 5 O MAS AÑOS-SIN VARIEDAD	Secano
	Recinto:04-099-040-00259-00003	Cultivo:62000	PASTOS PERMANENTES DE 5 O MAS AÑOS-SIN VARIEDAD	Secano
	Recinto:04-099-040-00298-00001	Cultivo:62000	PASTOS PERMANENTES DE 5 O MAS AÑOS-SIN VARIEDAD	Secano
	Recinto:04-099-045-00012-00002	Cultivo:62000	PASTOS PERMANENTES DE 5 O MAS AÑOS-SIN VARIEDAD	Secano
86124	Recinto de forrajera para Cálculo de Carga Ganadera que No pertenece a Explotación.			
	Recinto:04-099-009-00076-00020	Cultivo:62000	PASTOS PERMANENTES DE 5 O MAS AÑOS-SIN VARIEDAD	Secano
	Recinto:04-099-009-00092-00016	Cultivo:62000	PASTOS PERMANENTES DE 5 O MAS AÑOS-SIN VARIEDAD	Secano
	Recinto:04-099-009-00100-00002	Cultivo:62000	PASTOS PERMANENTES DE 5 O MAS AÑOS-SIN VARIEDAD	Secano
	Recinto:04-099-009-00100-00005	Cultivo:63000	PASTOS DE MENOS DE 5 AÑOS-SIN VARIEDAD	Secano
	Recinto:04-099-009-00100-00007	Cultivo:62000	PASTOS PERMANENTES DE 5 O MAS AÑOS-SIN VARIEDAD	Secano
	Recinto:04-099-040-00258-00001	Cultivo:62000	PASTOS PERMANENTES DE 5 O MAS AÑOS-SIN VARIEDAD	Secano
	Recinto:04-099-040-00259-00003	Cultivo:62000	PASTOS PERMANENTES DE 5 O MAS AÑOS-SIN VARIEDAD	Secano
	Recinto:04-099-040-00298-00001	Cultivo:62000	PASTOS PERMANENTES DE 5 O MAS AÑOS-SIN VARIEDAD	Secano
	Recinto:04-099-045-00012-00002	Cultivo:62000	PASTOS PERMANENTES DE 5 O MAS AÑOS-SIN VARIEDAD	Secano

Datos considerados para el Cálculo de la Carga Ganadera del expediente

Superficie determinada para Cálculo Carga Ganadera: 0,00 ha
Carga Ganadera del Expediente: 0,00 ugm/ha

Incidenias de carga ganadera**INCIDENCIA DESCRIPCIÓN**

238	Recinto cuyo CAP declarado es mayor al CAP prevalente y no presenta alegación al SIGPAC.			
	Recinto:04-099-009-00100-00002	Cultivo:62000	PASTOS PERMANENTES DE 5 O MAS AÑOS-SIN VARIEDAD	Secano CAP prevalente:45 CAP declarado:65 Exceso de superficie (Hectáreas):0,77
86122	Recinto superficie forrajera que realiza la actividad de producción de pastoreo y no declara el o los códigos del Registro de Explotaciones Ganaderas de Andalucía, REGA.			
	Recinto:04-099-009-00092-00016	Cultivo:62000	PASTOS PERMANENTES DE 5 O MAS AÑOS-SIN VARIEDAD	Secano
	Recinto:04-099-009-00076-00020	Cultivo:62000	PASTOS PERMANENTES DE 5 O MAS AÑOS-SIN VARIEDAD	Secano
	Recinto:04-099-009-00100-00002	Cultivo:62000	PASTOS PERMANENTES DE 5 O MAS AÑOS-SIN VARIEDAD	Secano
	Recinto:04-099-040-00298-00001	Cultivo:62000	PASTOS PERMANENTES DE 5 O MAS AÑOS-SIN VARIEDAD	Secano
	Recinto:04-099-009-00100-00005	Cultivo:63000	PASTOS DE MENOS DE 5 AÑOS-SIN VARIEDAD	Secano
	Recinto:04-099-040-00258-00001	Cultivo:62000	PASTOS PERMANENTES DE 5 O MAS AÑOS-SIN VARIEDAD	Secano
	Recinto:04-099-040-00259-00003	Cultivo:62000	PASTOS PERMANENTES DE 5 O MAS AÑOS-SIN VARIEDAD	Secano
	Recinto:04-099-045-00012-00002	Cultivo:62000	PASTOS PERMANENTES DE 5 O MAS AÑOS-SIN VARIEDAD	Secano
	Recinto:04-099-009-00100-00007	Cultivo:62000	PASTOS PERMANENTES DE 5 O MAS AÑOS-SIN VARIEDAD	Secano
86124	Recinto de forrajera para Cálculo de Carga Ganadera que No pertenece a Explotación.			
	Recinto:04-099-009-00092-00016	Cultivo:62000	PASTOS PERMANENTES DE 5 O MAS AÑOS-SIN VARIEDAD	Secano
	Recinto:04-099-009-00076-00020	Cultivo:62000	PASTOS PERMANENTES DE 5 O MAS AÑOS-SIN VARIEDAD	Secano
	Recinto:04-099-009-00100-00002	Cultivo:62000	PASTOS PERMANENTES DE 5 O MAS AÑOS-SIN VARIEDAD	Secano
	Recinto:04-099-040-00298-00001	Cultivo:62000	PASTOS PERMANENTES DE 5 O MAS AÑOS-SIN VARIEDAD	Secano
	Recinto:04-099-009-00100-00005	Cultivo:63000	PASTOS DE MENOS DE 5 AÑOS-SIN VARIEDAD	Secano
	Recinto:04-099-040-00258-00001	Cultivo:62000	PASTOS PERMANENTES DE 5 O MAS AÑOS-SIN VARIEDAD	Secano
	Recinto:04-099-040-00259-00003	Cultivo:62000	PASTOS PERMANENTES DE 5 O MAS AÑOS-SIN VARIEDAD	Secano
	Recinto:04-099-045-00012-00002	Cultivo:62000	PASTOS PERMANENTES DE 5 O MAS AÑOS-SIN VARIEDAD	Secano
	Recinto:04-099-009-00100-00007	Cultivo:62000	PASTOS PERMANENTES DE 5 O MAS AÑOS-SIN VARIEDAD	Secano
86128	Recinto de Forrajeras que no ha contabilizado para Carga Ganadera por no tener una explotación válida para el cálculo de la Carga Ganadera			
	Recinto:04-099-009-00092-00016	Cultivo:62	PASTOS PERMANENTES DE 5 O MAS AÑOS-	
	Recinto:04-099-009-00076-00020	Cultivo:62	PASTOS PERMANENTES DE 5 O MAS AÑOS-	
	Recinto:04-099-009-00100-00002	Cultivo:62	PASTOS PERMANENTES DE 5 O MAS AÑOS-	
	Recinto:04-099-040-00298-00001	Cultivo:62	PASTOS PERMANENTES DE 5 O MAS AÑOS-	
	Recinto:04-099-009-00100-00005	Cultivo:63	PASTOS DE MENOS DE 5 AÑOS-	
	Recinto:04-099-040-00258-00001	Cultivo:62	PASTOS PERMANENTES DE 5 O MAS AÑOS-	

(1) Con incidencias que retienen pago o deniegan el expediente.

(2) Se calcula sobre superficie declarada admisible.

(3) Aplicación del artículo 16 bis del RD 147/2023.

(4) Expediente con algunos recintos de pastos permanentes ubicados en espacios protegidos donde la carga ganadera mínima será 0,1 UGM/ha.

Puede verificar la integridad de una copia de este documento mediante la lectura del código QR adjunto o mediante el acceso a la dirección <https://ws050.juntadeandalucia.es/verificarFirma> indicando el código de VERIFICACIÓN

FIRMADO POR	RAQUEL MARIA ESPIN CRESPO	29/01/2025	
VERIFICACIÓN	Pk2jmMURSWMFXCU9VKGJQR2Q7H5BP3	PÁG. 428/2713	



86132 Recinto:04-099-040-00259-00003 Cultivo:62 PASTOS PERMANENTES DE 5 O MAS AÑOS-
Recinto:04-099-045-00012-00002 Cultivo:62 PASTOS PERMANENTES DE 5 O MAS AÑOS-
Recinto:04-099-009-00100-00007 Cultivo:62 PASTOS PERMANENTES DE 5 O MAS AÑOS-
Recinto superficie forrajera que no realiza la actividad de producción de pastoreo.
Recinto:04-099-009-00100-00013 Cultivo:20000 BARBECHO TRADICIONAL-SIN VARIEDAD Secano
Recinto:04-099-009-00076-00019 Cultivo:20000 BARBECHO TRADICIONAL-SIN VARIEDAD Secano

(1) Con incidencias que retienen pago o deniegan el expediente.
(2) Se calcula sobre superficie declarada admisible.
(3) Aplicación del artículo 16 bis del RD 147/2023.
(4) Expediente con algunos recintos de pastos permanentes ubicados en espacios protegidos donde la carga ganadera mínima será 0,1 UGM/ha.

Puede verificar la integridad de una copia de este documento mediante la lectura del código QR adjunto o mediante el acceso a la dirección <https://ws050.juntadeandalucia.es/verificarFirma> indicando el código de VERIFICACIÓN

FIRMADO POR	RAQUEL MARIA ESPIN CRESPO	29/01/2025
VERIFICACIÓN	Pk2jmMURSWMFXC9VKGJRQ2Q7H5BP3	PÁG. 429/2713





APELLIDOS Y NOMBRE / RAZÓN SOCIAL TORREGROSA MANCHON FRANCISCO BENITO	NIF ****7668*	EXPEDIENTE 1239280	RESOLUCIÓN CONCESIÓN DE LA AYUDA
---	-------------------------	------------------------------	--

DATOS DE MANTENIMIENTO UNIDADES

GRUPO DE PAGO ZONAS DE MONTAÑA	Sup. Dec. Admisible 68,63	Sup. Resuelta 67,45	Sobredecl. 1,18	% Sobredecl. 1,72
--	-------------------------------------	-------------------------------	---------------------------	-----------------------------

RESUMEN DE PAGOS

	IMPORTE (Euros)			
	RESUELTO	FEADER	MAPA	CAPADR
Pago realizado	1.990,71	1.692,10	195,29	103,32

APLICACIÓN DE REDUCCIONES Y PENALIZACIONES (%)

Criterios de subvencionabilidad (1) 0,00	Presentación tardía 0,00	Omisión declaración 1,00	Condicionabilidad 0,00
--	------------------------------------	------------------------------------	----------------------------------

IMPORTE (Euros)

Calculado(2) 2.046,00 €	Reducción 35,18 €	Penalización 0,00 €	Reducción Penalización (3) 0,00 €	Penalización adicional 0,00 €	Resuelto 1.990,71 €	FEADER 1.692,10 €	MAPA 195,29 €	CAPADR 103,32 €
Importe Unitario:	93,00 €	Nuevo Importe Unitario:	29,81 €					

(1) Con incidencias que retienen pago o deniegan el expediente.

(2) Se calcula sobre superficie declarada admisible.

(3) Aplicación del artículo 16 bis del RD 147/2023.

(4) Expediente con algunos recintos de pastos permanentes ubicados en espacios protegidos donde la carga ganadera mínima será 0,1 UGM/ha.

Puede verificar la integridad de una copia de este documento mediante la lectura del código QR adjunto o mediante el acceso a la dirección <https://ws050.juntadeandalucia.es/verificarFirma> indicando el código de VERIFICACIÓN

FIRMADO POR	RAQUEL MARIA ESPIN CRESPO	29/01/2025
VERIFICACIÓN	Pk2jmMURSWMFXCU9VKGJRQ2Q7H5BP3	PÁG. 430/2713



**RECINTOS PROPUESTOS**

REF.	REFERENCIA SIGPAC	CULTIVO	S/R	USO SIGPAC	Sup. Dec. admisible	Sup. Campo	Sup. Determ.	Sup. Resuelta
-1510899	04-037-052-00049-0003	OLIVAR	S		0,10		0,10	0,00
-1510892	04-037-052-00149-0006	OLIVAR	S		0,01		0,01	0,00
-1510891	04-037-052-00149-0007	OLIVAR	S		0,03		0,03	0,00
-1510886	04-037-052-00149-0002	OLIVAR	S		0,71		0,71	0,00
-1510885	04-037-052-00298-0002	OLIVAR	R		0,06		0,06	0,00
-1510884	04-037-052-00346-0001	OLIVAR	S		0,12		0,12	0,00
-1504135	04-037-055-00007-0004	ALMENDROS	S		1,36		1,36	1,36
-1503591	04-037-052-00235-0005	ALMENDROS	S		0,16		0,16	0,16
-1011390	04-037-053-00040-0002	ALMENDROS	S		0,02		0,02	0,02
-724107	04-037-015-00012-0002	ALMENDROS	S		2,58		2,58	2,58
-724106	04-037-015-00009-0004	ALMENDROS	S		1,82		1,82	1,82
-724075	04-037-016-00063-0002	ALMENDROS	S		7,04		7,04	7,04
-724074	04-037-016-00125-0001	ALMENDROS	S		0,94		0,94	0,94
-724073	04-037-016-00144-0001	ALMENDROS	S		0,89		0,89	0,89
-724072	04-037-016-00064-0001	ALMENDROS	S		0,29		0,29	0,29
-602348	04-037-053-00076-0002	ALMENDROS	S		0,32		0,32	0,32
-602347	04-037-053-00035-0003	ALMENDROS	S		0,63		0,63	0,63
-448231	04-037-053-00044-0001	ALMENDROS	S		0,06		0,06	0,06
4149393	04-037-055-00059-0001	ALMENDROS	S		0,70		0,70	0,70
4579561	04-037-016-00005-0001	ALMENDROS	S		0,37		0,37	0,32
4579562	04-037-016-00007-0001	ALMENDROS	S		0,48		0,48	0,48
4579570	04-037-053-00032-0002	ALMENDROS	S		0,34		0,34	0,34
4579573	04-037-016-00008-0002	ALMENDROS	S		0,21		0,21	0,21
4579577	04-037-016-00009-0003	ALMENDROS	S		0,23		0,23	0,23
4579581	04-037-053-00034-0001	ALMENDROS	S		0,23		0,23	0,23
4579583	04-037-053-00108-0001	ALMENDROS	S		0,35		0,35	0,35
4579585	04-037-053-00103-0001	ALMENDROS	S		0,06		0,06	0,06
4579586	04-037-053-00037-0001	ALMENDROS	S		0,24		0,24	0,24
4579588	04-037-053-00036-0002	ALMENDROS	S		0,19		0,19	0,19
4579597	04-037-053-00038-0001	ALMENDROS	S		0,14		0,14	0,14
4579600	04-037-053-00042-0001	ALMENDROS	S		0,05		0,05	0,05
4579603	04-037-053-00093-0001	ALMENDROS	S		0,03		0,03	0,03
4579608	04-037-053-00094-0001	ALMENDROS	S		0,29		0,29	0,29
4579610	04-037-053-00097-0001	ALMENDROS	S		0,17		0,17	0,17
5250023	04-037-039-00047-0003	ALMENDROS	S		5,26		5,26	5,26
5250029	04-037-039-00059-0001	ALMENDROS	S		2,27		2,27	2,27
5250044	04-037-040-00005-0002	ALMENDROS	S		9,81		9,81	9,81
5250045	04-037-041-00075-0001	ALMENDROS	S		2,99		2,99	2,99
5250046	04-037-040-00005-0003	ALMENDROS	S		1,17		1,17	1,17
6811330	04-037-029-00058-0002	ALMENDROS	S		2,95		2,95	2,95
6811331	04-037-029-00063-0002	ALMENDROS	S		2,24		2,24	2,24
1700000003040669	04-037-026-00007-0001	ALMENDROS	S		0,57		0,57	0,57
1700000003040670	04-037-026-00051-0001	ALMENDROS	S		0,56		0,56	0,56
1700000003040671	04-037-029-00053-0001	ALMENDROS	S		1,27		1,27	1,27
1700000003040672	04-037-026-00031-0001	ALMENDROS	S		0,29		0,29	0,29
1700000003040673	04-037-039-00093-0001	ALMENDROS	S		3,14		3,14	3,14
1700000003040674	04-037-029-00096-0001	ALMENDROS	S		0,19		0,19	0,19
1700000003040675	04-037-029-00086-0001	ALMENDROS	S		0,82		0,82	0,82
1700000003040676	04-037-039-00092-0001	ALMENDROS	S		0,04		0,04	0,04
1700000003040677	04-037-034-00114-0001	ALMENDROS	S		0,59		0,59	0,59
1700000003040678	04-037-029-00144-0001	ALMENDROS	S		0,68		0,68	0,68
1700000003040679	04-037-039-00073-0001	ALMENDROS	S		3,44		3,44	3,44

(1) Con incidencias que retienen pago o deniegan el expediente.

(2) Se calcula sobre superficie declarada admisible.

(3) Aplicación del artículo 16 bis del RD 147/2023.

(4) Expediente con algunos recintos de pastos permanentes ubicados en espacios protegidos donde la carga ganadera mínima será 0,1 UGM/ha.

Puede verificar la integridad de una copia de este documento mediante la lectura del código QR adjunto o mediante el acceso a la dirección <https://ws050.juntadeandalucia.es/verificarFirma> indicando el código de VERIFICACIÓN

FIRMADO POR

RAQUEL MARIA ESPIN CRESPO

29/01/2025

VERIFICACIÓN

Pk2jmMURSWMFXCU9VKGJRQ2Q7H5BP3

PÁG. 431/2713



**RECINTOS PROPUESTOS**

REF.	REFERENCIA SIGPAC	CULTIVO	S/R	USO SIGPAC	Sup. Dec. admisible	Sup. Campo	Sup. Determ.	Sup. Resuelta
170000003040680	04-037-055-00007-0004	ALMENDROS	S		0,06		0,06	0,06
170000003040681	04-037-055-00060-0001	ALMENDROS	S		0,47		0,47	0,47
170000003040682	04-037-052-00343-0001	ALMENDROS	S		0,45		0,45	0,45
170000003040683	04-037-055-00071-0001	ALMENDROS	S		3,78		3,78	3,68
170000003040684	18-057-014-00761-0002	ALMENDROS	S		0,62		0,62	0,62
170000003040685	04-037-055-00071-0002	ALMENDROS	S		0,17		0,17	0,17
170000003040686	18-057-014-00761-0003	ALMENDROS	S		0,17		0,17	0,17
170000006864211	04-037-052-00235-0001	ALMENDROS	S		3,41		3,41	3,41

INCIDENCIAS**INCIDENCIA DESCRIPCIÓN**

256	Solicitud con recintos no declarados en campaña actual con una reducción por omisión de superficie superior al 3% CÓDIGO PARA EL PORCENTAJE DE REDUCCIÓN POR OMISIÓN QUE CORRESPONDE A LA SOLICITUD:1
3790	Recinto declarado inactivo Recinto:04-037-052-00049-00003 Cultivo: - Recinto:04-037-052-00149-00002 Cultivo: - Recinto:04-037-052-00149-00006 Cultivo: - Recinto:04-037-052-00149-00007 Cultivo: - Recinto:04-037-052-00298-00002 Cultivo: - Recinto:04-037-052-00346-00001 Cultivo: -
4272	Verifica que las líneas de declaración de las Solicitudes Únicas no tienen solapes con la capa de Retroactividad Gráfica (ambas de la misma campaña) a nivel de expediente/línea de declaración gráfica de la solicitud. Recinto:04-037-016-00005-00001 Cultivo: - Agregado de la referencia del recinto.:0 Zona de la referencia del recinto.:0 Superficie solapada.:0,05 Id. Incid.:100419121 Recinto:04-037-055-00071-00001 Cultivo: - Agregado de la referencia del recinto.:0 Zona de la referencia del recinto.:0 Superficie solapada.:0,1 Id. Incid.:100419122

(1) Con incidencias que retienen pago o deniegan el expediente.

(2) Se calcula sobre superficie declarada admisible.

(3) Aplicación del artículo 16 bis del RD 147/2023.

(4) Expediente con algunos recintos de pastos permanentes ubicados en espacios protegidos donde la carga ganadera mínima será 0,1 UGM/ha.

Puede verificar la integridad de una copia de este documento mediante la lectura del código QR adjunto o mediante el acceso a la dirección <https://ws050.juntadeandalucia.es/verificarFirma> indicando el código de VERIFICACIÓN

FIRMADO POR

RAQUEL MARIA ESPIN CRESPO

29/01/2025

VERIFICACIÓN

Pk2jmMURSWMFXCu9VKGJRQ2Q7H5BP3

PÁG. 432/2713



**APELLIDOS Y NOMBRE / RAZÓN SOCIAL**

TORRENTE OLIVER ANTONIO

NIF

***6914*

EXPEDIENTE

1176729

RESOLUCIÓN

CONCESIÓN DE LA AYUDA

DATOS DE MANTENIMIENTO UNIDADES

GRUPO DE PAGO	Sup. Dec. Admisible	Sup. Resuelta	Sobredecl.	% Sobredecl.
ZONAS DE MONTAÑA	56,95	56,54	0,41	0,72

RESUMEN DE PAGOS

	IMPORTE (Euros)			
	RESUELTO	FEADER	MAPA	CAPADR
Pago realizado	2.046,00	1.739,10	200,71	106,19
Pago indebido	-14,73			
TOTAL	2.031,27			

APLICACIÓN DE REDUCCIONES Y PENALIZACIONES (%)

Criterios de subvencionabilidad (1)	Presentación tardía	Omisión declaración	Condicionabilidad
0,00	0,00	0,00	0,00

IMPORTE (Euros)

Calculado(2)	Reducción	Penalización	Reducción Penalización (3)	Penalización adicional	Resuelto	FEADER	MAPA	CAPADR
2.046,00 €	14,73 €	0,00 €	0,00 €	0,00 €	2.031,27 €	1.726,58 €	199,27 €	105,42 €
Importe Unitario:	93,00 €	Nuevo Importe Unitario:	35,93 €					

RECINTOS PROPUESTOS

REF.	REFERENCIA SIGPAC	CULTIVO	S/R	USO SIGPAC	Sup. Dec. admisible	Sup. Campo	Sup. Determ.	Sup. Resuelta
-1580051	04-099-029-00230-0048	AVENA	S		5,63		5,63	5,63
-1401280	04-099-029-00230-0043	ALMENDROS	S		3,55		3,55	3,55
-1401279	04-099-029-00230-0064	ALMENDROS	S		2,87		2,87	2,87
-1401278	04-099-029-00230-0048	SORGO	S		4,42		4,42	4,42
-1294580	04-099-029-00230-0015	ALMENDROS	S		1,48		1,48	1,48
-1294539	04-099-029-00230-0015	ALMENDROS	S		0,86		0,86	0,86
-1294467	04-099-029-00230-0039	ALMENDROS	S		0,99		0,99	0,99
-512267	04-099-029-00230-0036	ALMENDROS	S		0,65		0,65	0,65
-512266	04-099-029-00230-0035	ALMENDROS	S		0,01		0,01	0,01
-512265	04-099-029-00230-0034	ALMENDROS	S		0,47		0,47	0,47
-125702	04-099-029-00230-0031	ALMENDROS	S		2,77		2,77	2,77
1700000005185209	04-099-029-00149-0002	AVENA	S		0,19		0,19	0,19
1700000005185210	04-099-029-00230-0028	CEBADA	S		0,41	0,00	0,41	0,00
1700000005185212	04-099-029-00230-0015	ALMENDROS	S		5,45		5,45	5,45
1700000005185213	04-099-029-00230-0013	ALMENDROS	S		2,23		2,23	2,23
1700000005185214	04-099-029-00230-0001	ALMENDROS	S		0,70		0,70	0,70
1700000005185215	04-099-029-00230-0015	ALMENDROS	S		0,41		0,41	0,41
1700000005185216	04-099-029-00230-0015	ALMENDROS	S		1,57		1,57	1,57
1700000005185219	04-099-029-00230-0001	ALMENDROS	S		12,51		12,51	12,51
1700000005185220	04-099-029-00230-0001	ALMENDROS	S		9,78		9,78	9,78

(1) Con incidencias que retienen pago o deniegan el expediente.

(2) Se calcula sobre superficie declarada admisible.

(3) Aplicación del artículo 16 bis del RD 147/2023.

(4) Expediente con algunos recintos de pastos permanentes ubicados en espacios protegidos donde la carga ganadera mínima será 0,1 UGM/ha.

Puede verificar la integridad de una copia de este documento mediante la lectura del código QR adjunto o mediante el acceso a la dirección <https://ws050.juntadeandalucia.es/verificarFirma> indicando el código de VERIFICACIÓN

FIRMADO POR

RAQUEL MARIA ESPIN CRESPO

29/01/2025

VERIFICACIÓN

Pk2jmMURSWMFXCU9VKGJRQ2Q7H5BP3

PÁG. 433/2713





INCIDENCIAS

INCIDENCIA DESCRIPCIÓN

- 86119 Carga ganadera NO cumple con el valor mínimo de 0,2 UGM/ha.
Recinto:04-099-029-00230-00002 Cultivo:62000 PASTOS PERMANENTES DE 5 O MAS AÑOS-SIN VARIEDAD Secano Carga Ganadera:0
- 86122 Recinto superficie forrajera que realiza la actividad de producción de pastoreo y no declara el o los códigos del Registro de Explotaciones Ganaderas de Andalucía, REGA.
Recinto:04-099-029-00230-00002 Cultivo:62000 PASTOS PERMANENTES DE 5 O MAS AÑOS-SIN VARIEDAD Secano
- 86124 Recinto de forrajera para Cálculo de Carga Ganadera que No pertenece a Explotación.
Recinto:04-099-029-00230-00002 Cultivo:62000 PASTOS PERMANENTES DE 5 O MAS AÑOS-SIN VARIEDAD Secano

Datos considerados para el Cálculo de la Carga Ganadera del expediente

Superficie determinada para Cálculo Carga Ganadera: 0,00 ha
Carga Ganadera del Expediente: 0,00 ugm/ha

Incidencias de carga ganadera

INCIDENCIA DESCRIPCIÓN

- 86122 Recinto superficie forrajera que realiza la actividad de producción de pastoreo y no declara el o los códigos del Registro de Explotaciones Ganaderas de Andalucía, REGA.
Recinto:04-099-029-00230-00002 Cultivo:62000 PASTOS PERMANENTES DE 5 O MAS AÑOS-SIN VARIEDAD Secano
- 86124 Recinto de forrajera para Cálculo de Carga Ganadera que No pertenece a Explotación.
Recinto:04-099-029-00230-00002 Cultivo:62000 PASTOS PERMANENTES DE 5 O MAS AÑOS-SIN VARIEDAD Secano
- 86128 Recinto de Forrajeras que no ha contabilizado para Carga Ganadera por no tener una explotación válida para el cálculo de la Carga Ganadera
Recinto:04-099-029-00230-00002 Cultivo:62 PASTOS PERMANENTES DE 5 O MAS AÑOS-

(1) Con incidencias que retienen pago o deniegan el expediente.

(2) Se calcula sobre superficie declarada admisible.

(3) Aplicación del artículo 16 bis del RD 147/2023.

(4) Expediente con algunos recintos de pastos permanentes ubicados en espacios protegidos donde la carga ganadera mínima será 0,1 UGM/ha.

Puede verificar la integridad de una copia de este documento mediante la lectura del código QR adjunto o mediante el acceso a la dirección <https://ws050.juntadeandalucia.es/verificarFirma> indicando el código de VERIFICACIÓN

FIRMADO POR	RAQUEL MARIA ESPIN CRESPO	29/01/2025
VERIFICACIÓN	Pk2jmMURSWMFXC9VKGJRQ2Q7H5BP3	PÁG. 434/2713



**APELLIDOS Y NOMBRE / RAZÓN SOCIAL**

TORRENTE OLIVER CONCEPCION

NIF

****7447*

EXPEDIENTE

1171596

RESOLUCIÓN

CONCESIÓN DE LA AYUDA

DATOS DE MANTENIMIENTO UNIDADES

GRUPO DE PAGO	Sup. Dec. Admisible	Sup. Resuelta	Sobredecl.	% Sobredecl.
ZONAS DE MONTAÑA	47,83	47,82	0,01	0,02

RESUMEN DE PAGOS

	IMPORTE (Euros)			
	RESUELTO	FEADER	MAPA	CAPADR
A pagar	2.045,57	1.738,73	200,67	106,17

APLICACIÓN DE REDUCCIONES Y PENALIZACIONES (%)

Criterios de subvencionabilidad (1)	Presentación tardía	Omisión declaración	Condicionalidad
0,00	0,00	0,00	0,00

IMPORTE (Euros)

Calculado(2)	Reducción	Penalización	Reducción Penalización (3)	Penalización adicional	Resuelto	FEADER	MAPA	CAPADR
2.046,00 €	0,43 €	0,00 €	0,00 €	0,00 €	2.045,57 €	1.738,73 €	200,67 €	106,17 €
Importe Unitario:	93,00 €	Nuevo Importe Unitario:	42,78 €					

RECINTOS PROPUESTOS

REF.	REFERENCIA SIGPAC	CULTIVO	S/R	USO SIGPAC	Sup. Dec. admisible	Sup. Campo	Sup. Determ.	Sup. Resuelta
-1295054	04-099-029-00148-0001	MEZCLA VEZA - AVENA	S		2,12		2,12	2,12
-1295040	04-099-029-00230-0038	OTROS FRUTALES	S		0,10		0,10	0,10
-1057832	04-099-029-00148-0001	AVENA	S		1,95		1,95	1,95
-713518	04-099-029-00148-0001	YEROS	S		1,47		1,47	1,47
-512381	04-099-029-00230-0033	PASTOS PERMANENTES DE 5 O MAS AÑOS	S		0,78		0,78	0,78
-512380	04-099-029-00230-0032	ALMENDROS	S		0,90		0,90	0,89
4763148	04-099-029-00148-0001	AVENA	S		3,91		3,91	3,91
1700000005185224	04-099-029-00226-0001	PASTOS PERMANENTES DE 5 O MAS AÑOS	S		18,48		18,48	18,48
1700000005185225	04-099-029-00230-0002	PASTOS PERMANENTES DE 5 O MAS AÑOS	S		12,53		12,53	12,53
1700000005185226	04-099-029-00230-0003	PASTOS PERMANENTES DE 5 O MAS AÑOS	S		0,77		0,77	0,77
1700000005185227	04-099-029-00230-0004	PASTOS PERMANENTES DE 5 O MAS AÑOS	S		0,54		0,54	0,54
1700000005185228	04-099-029-00230-0005	PASTOS PERMANENTES DE 5 O MAS AÑOS	S		1,52		1,52	1,52
1700000005185229	04-099-029-00230-0006	PASTOS PERMANENTES DE 5 O MAS AÑOS	S		2,76		2,76	2,76

(1) Con incidencias que retienen pago o deniegan el expediente.

(2) Se calcula sobre superficie declarada admisible.

(3) Aplicación del artículo 16 bis del RD 147/2023.

(4) Expediente con algunos recintos de pastos permanentes ubicados en espacios protegidos donde la carga ganadera mínima será 0,1 UGM/ha.

Puede verificar la integridad de una copia de este documento mediante la lectura del código QR adjunto o mediante el acceso a la dirección <https://ws050.juntadeandalucia.es/verificarFirma> indicando el código de VERIFICACIÓN

FIRMADO POR

RAQUEL MARIA ESPIN CRESPO

29/01/2025

VERIFICACIÓN

Pk2jmMURSWMFXCU9VKGJQRQ2Q7H5BP3

PÁG. 435/2713



**INCIDENCIAS****INCIDENCIA DESCRIPCIÓN**

- 224 Superficie neta de cruce en un recinto en una misma solicitud supera superficie admisible que SIGPAC establece para él.
Recinto:04-099-029-00230-00032 Cultivo:104057 ALMENDROS-AVIJOR Secano Superficie admisible de pastos del recinto según SIGPAC.:90 Suma de superficies de cruce netas declaradas para este recinto por el solicitante.:91 Exceso de superficie (Hectáreas):0,01
- 244 Superficie bruta de cruce total en un recinto en una misma solicitud supera superficie total que SIGPAC establece para él.
Recinto:04-099-029-00230-00032 Cultivo:104057 ALMENDROS-AVIJOR Secano SUMAS SUPERFICIE DE CRUCE:91
- 86124 Recinto de forrajera para Cálculo de Carga Ganadera que No pertenece a Explotación.
Recinto:04-099-029-00230-00001 Cultivo:62000 PASTOS PERMANENTES DE 5 O MAS AÑOS-SIN VARIEDAD Secano
Recinto:04-099-029-00230-00032 Cultivo:62000 PASTOS PERMANENTES DE 5 O MAS AÑOS-SIN VARIEDAD Secano
Recinto:04-099-029-00230-00049 Cultivo:62000 PASTOS PERMANENTES DE 5 O MAS AÑOS-SIN VARIEDAD Secano
Recinto:04-099-029-00230-00050 Cultivo:62000 PASTOS PERMANENTES DE 5 O MAS AÑOS-SIN VARIEDAD Secano
Recinto:04-099-029-00230-00051 Cultivo:62000 PASTOS PERMANENTES DE 5 O MAS AÑOS-SIN VARIEDAD Secano
Recinto:04-099-029-00230-00052 Cultivo:62000 PASTOS PERMANENTES DE 5 O MAS AÑOS-SIN VARIEDAD Secano
Recinto:04-099-029-00230-00053 Cultivo:62000 PASTOS PERMANENTES DE 5 O MAS AÑOS-SIN VARIEDAD Secano
Recinto:04-099-029-00230-00054 Cultivo:62000 PASTOS PERMANENTES DE 5 O MAS AÑOS-SIN VARIEDAD Secano
Recinto:04-099-029-00230-00055 Cultivo:62000 PASTOS PERMANENTES DE 5 O MAS AÑOS-SIN VARIEDAD Secano
Recinto:04-099-029-00230-00056 Cultivo:62000 PASTOS PERMANENTES DE 5 O MAS AÑOS-SIN VARIEDAD Secano
Recinto:04-099-029-00230-00057 Cultivo:62000 PASTOS PERMANENTES DE 5 O MAS AÑOS-SIN VARIEDAD Secano
Recinto:04-099-029-00230-00058 Cultivo:62000 PASTOS PERMANENTES DE 5 O MAS AÑOS-SIN VARIEDAD Secano
Recinto:04-099-029-00230-00059 Cultivo:62000 PASTOS PERMANENTES DE 5 O MAS AÑOS-SIN VARIEDAD Secano
Recinto:04-099-029-00230-00060 Cultivo:62000 PASTOS PERMANENTES DE 5 O MAS AÑOS-SIN VARIEDAD Secano
Recinto:04-099-029-00230-00061 Cultivo:62000 PASTOS PERMANENTES DE 5 O MAS AÑOS-SIN VARIEDAD Secano
Recinto:04-099-029-00230-00062 Cultivo:62000 PASTOS PERMANENTES DE 5 O MAS AÑOS-SIN VARIEDAD Secano
Recinto:04-099-029-00230-00063 Cultivo:62000 PASTOS PERMANENTES DE 5 O MAS AÑOS-SIN VARIEDAD Secano

Datos considerados para el Cálculo de la Carga Ganadera del expediente

Superficie determinada para Cálculo Carga Ganadera: 37,38 ha

Carga Ganadera del Expediente: 0,50 ugm/ha

Explotación	Especie	Ugm Calculada para CG
ES040990001279	CAPRINA	18,87

Recintos Determinados para el Cálculo de Carga Ganadera

REF.	REFERENCIA SIGPAC	CULTIVO	DESCRIPCIÓN CULTIVO	S/R	SUP. RESUELTA (ha)
-512381	04-099-029-00230-00033	62000	PASTOS PERMANENTES DE 5 O MAS AÑOS-SIN VARIEDAD	S	0,78
1700000005185224	04-099-029-00226-00001	62000	PASTOS PERMANENTES DE 5 O MAS AÑOS-SIN VARIEDAD	S	18,48
1700000005185225	04-099-029-00230-00002	62000	PASTOS PERMANENTES DE 5 O MAS AÑOS-SIN VARIEDAD	S	12,53
1700000005185226	04-099-029-00230-00003	62000	PASTOS PERMANENTES DE 5 O MAS AÑOS-SIN VARIEDAD	S	0,77
1700000005185227	04-099-029-00230-00004	62000	PASTOS PERMANENTES DE 5 O MAS AÑOS-SIN VARIEDAD	S	0,54
1700000005185228	04-099-029-00230-00005	62000	PASTOS PERMANENTES DE 5 O MAS AÑOS-SIN VARIEDAD	S	1,52
1700000005185229	04-099-029-00230-00006	62000	PASTOS PERMANENTES DE 5 O MAS AÑOS-SIN VARIEDAD	S	2,76

Incidencias de carga ganadera**INCIDENCIA DESCRIPCIÓN**

- 224 Superficie neta de cruce en un recinto en una misma solicitud supera superficie admisible que SIGPAC establece para él.
Recinto:04-099-029-00230-00032 Cultivo:62000 PASTOS PERMANENTES DE 5 O MAS AÑOS-SIN VARIEDAD Secano Superficie admisible de pastos del recinto según SIGPAC.:90 Suma de superficies de cruce netas declaradas para este recinto por el solicitante.:91 Exceso de superficie (Hectáreas):0,01
- 238 Recinto cuyo CAP declarado es mayor al CAP prevalente y no presenta alegación al SIGPAC.
Recinto:04-099-029-00230-00052 Cultivo:62000 PASTOS PERMANENTES DE 5 O MAS AÑOS-SIN VARIEDAD Secano CAP prevalente: CAP declarado:100 Exceso de superficie (Hectáreas):0,04
Recinto:04-099-029-00230-00054 Cultivo:62000 PASTOS PERMANENTES DE 5 O MAS AÑOS-SIN VARIEDAD Secano CAP

(1) Con incidencias que retienen pago o deniegan el expediente.

(2) Se calcula sobre superficie declarada admisible.

(3) Aplicación del artículo 16 bis del RD 147/2023.

(4) Expediente con algunos recintos de pastos permanentes ubicados en espacios protegidos donde la carga ganadera mínima será 0,1 UGM/ha.

Puede verificar la integridad de una copia de este documento mediante la lectura del código QR adjunto o mediante el acceso a la dirección <https://ws050.juntadeandalucia.es/verificarFirma> indicando el código de VERIFICACIÓN

FIRMADO POR	RAQUEL MARIA ESPIN CRESPO	29/01/2025
VERIFICACIÓN	Pk2jmMURSWMFXCU9VKGJQR2Q27H5BP3	PÁG. 436/2713





- prevalente: CAP declarado:100 Exceso de superficie (Hectáreas):0,06
 Recinto:04-099-029-00230-00053 Cultivo:62000 PASTOS PERMANENTES DE 5 O MAS AÑOS-SIN VARIEDAD Secano CAP
 prevalente: CAP declarado:100 Exceso de superficie (Hectáreas):0,03
 Recinto:04-099-029-00230-00001 Cultivo:62000 PASTOS PERMANENTES DE 5 O MAS AÑOS-SIN VARIEDAD Secano CAP
 prevalente: CAP declarado:100 Exceso de superficie (Hectáreas):0,02
 Recinto:04-099-029-00230-00055 Cultivo:62000 PASTOS PERMANENTES DE 5 O MAS AÑOS-SIN VARIEDAD Secano CAP
 prevalente: CAP declarado:100 Exceso de superficie (Hectáreas):0,04
 Recinto:04-099-029-00230-00056 Cultivo:62000 PASTOS PERMANENTES DE 5 O MAS AÑOS-SIN VARIEDAD Secano CAP
 prevalente: CAP declarado:100 Exceso de superficie (Hectáreas):0,04
 Recinto:04-099-029-00230-00061 Cultivo:62000 PASTOS PERMANENTES DE 5 O MAS AÑOS-SIN VARIEDAD Secano CAP
 prevalente: CAP declarado:100 Exceso de superficie (Hectáreas):0,01
 Recinto:04-099-029-00230-00062 Cultivo:62000 PASTOS PERMANENTES DE 5 O MAS AÑOS-SIN VARIEDAD Secano CAP
 prevalente: CAP declarado:100 Exceso de superficie (Hectáreas):0,19
 Recinto:04-099-029-00230-00057 Cultivo:62000 PASTOS PERMANENTES DE 5 O MAS AÑOS-SIN VARIEDAD Secano CAP
 prevalente: CAP declarado:100 Exceso de superficie (Hectáreas):0,03
 Recinto:04-099-029-00230-00060 Cultivo:62000 PASTOS PERMANENTES DE 5 O MAS AÑOS-SIN VARIEDAD Secano CAP
 prevalente: CAP declarado:100 Exceso de superficie (Hectáreas):0,01
 Recinto:04-099-029-00230-00059 Cultivo:62000 PASTOS PERMANENTES DE 5 O MAS AÑOS-SIN VARIEDAD Secano CAP
 prevalente: CAP declarado:100 Exceso de superficie (Hectáreas):0,01
 Recinto:04-099-029-00230-00032 Cultivo:62000 PASTOS PERMANENTES DE 5 O MAS AÑOS-SIN VARIEDAD Secano CAP
 prevalente: CAP declarado:100 Exceso de superficie (Hectáreas):0,01
- 86124 Recinto de forrajera para Cálculo de Carga Ganadera que No pertenece a Explotación.
 Recinto:04-099-029-00230-00063 Cultivo:62000 PASTOS PERMANENTES DE 5 O MAS AÑOS-SIN VARIEDAD Secano
 Recinto:04-099-029-00230-00049 Cultivo:62000 PASTOS PERMANENTES DE 5 O MAS AÑOS-SIN VARIEDAD Secano
 Recinto:04-099-029-00230-00051 Cultivo:62000 PASTOS PERMANENTES DE 5 O MAS AÑOS-SIN VARIEDAD Secano
 Recinto:04-099-029-00230-00050 Cultivo:62000 PASTOS PERMANENTES DE 5 O MAS AÑOS-SIN VARIEDAD Secano
 Recinto:04-099-029-00230-00052 Cultivo:62000 PASTOS PERMANENTES DE 5 O MAS AÑOS-SIN VARIEDAD Secano
 Recinto:04-099-029-00230-00054 Cultivo:62000 PASTOS PERMANENTES DE 5 O MAS AÑOS-SIN VARIEDAD Secano
 Recinto:04-099-029-00230-00053 Cultivo:62000 PASTOS PERMANENTES DE 5 O MAS AÑOS-SIN VARIEDAD Secano
 Recinto:04-099-029-00230-00001 Cultivo:62000 PASTOS PERMANENTES DE 5 O MAS AÑOS-SIN VARIEDAD Secano
 Recinto:04-099-029-00230-00055 Cultivo:62000 PASTOS PERMANENTES DE 5 O MAS AÑOS-SIN VARIEDAD Secano
 Recinto:04-099-029-00230-00056 Cultivo:62000 PASTOS PERMANENTES DE 5 O MAS AÑOS-SIN VARIEDAD Secano
 Recinto:04-099-029-00230-00061 Cultivo:62000 PASTOS PERMANENTES DE 5 O MAS AÑOS-SIN VARIEDAD Secano
 Recinto:04-099-029-00230-00058 Cultivo:62000 PASTOS PERMANENTES DE 5 O MAS AÑOS-SIN VARIEDAD Secano
 Recinto:04-099-029-00230-00062 Cultivo:62000 PASTOS PERMANENTES DE 5 O MAS AÑOS-SIN VARIEDAD Secano
 Recinto:04-099-029-00230-00057 Cultivo:62000 PASTOS PERMANENTES DE 5 O MAS AÑOS-SIN VARIEDAD Secano
 Recinto:04-099-029-00230-00060 Cultivo:62000 PASTOS PERMANENTES DE 5 O MAS AÑOS-SIN VARIEDAD Secano
 Recinto:04-099-029-00230-00059 Cultivo:62000 PASTOS PERMANENTES DE 5 O MAS AÑOS-SIN VARIEDAD Secano
 Recinto:04-099-029-00230-00032 Cultivo:62000 PASTOS PERMANENTES DE 5 O MAS AÑOS-SIN VARIEDAD Secano
- 86128 Recinto de Forrajeras que no ha contabilizado para Carga Ganadera por no tener una explotación válida para el cálculo de la Carga Ganadera
 Recinto:04-099-029-00230-00063 Cultivo:62 PASTOS PERMANENTES DE 5 O MAS AÑOS-
 Recinto:04-099-029-00230-00049 Cultivo:62 PASTOS PERMANENTES DE 5 O MAS AÑOS-
 Recinto:04-099-029-00230-00051 Cultivo:62 PASTOS PERMANENTES DE 5 O MAS AÑOS-
 Recinto:04-099-029-00230-00050 Cultivo:62 PASTOS PERMANENTES DE 5 O MAS AÑOS-
 Recinto:04-099-029-00230-00052 Cultivo:62 PASTOS PERMANENTES DE 5 O MAS AÑOS-
 Recinto:04-099-029-00230-00054 Cultivo:62 PASTOS PERMANENTES DE 5 O MAS AÑOS-
 Recinto:04-099-029-00230-00053 Cultivo:62 PASTOS PERMANENTES DE 5 O MAS AÑOS-
 Recinto:04-099-029-00230-00001 Cultivo:62 PASTOS PERMANENTES DE 5 O MAS AÑOS-
 Recinto:04-099-029-00230-00055 Cultivo:62 PASTOS PERMANENTES DE 5 O MAS AÑOS-
 Recinto:04-099-029-00230-00056 Cultivo:62 PASTOS PERMANENTES DE 5 O MAS AÑOS-
 Recinto:04-099-029-00230-00061 Cultivo:62 PASTOS PERMANENTES DE 5 O MAS AÑOS-
 Recinto:04-099-029-00230-00058 Cultivo:62 PASTOS PERMANENTES DE 5 O MAS AÑOS-
 Recinto:04-099-029-00230-00062 Cultivo:62 PASTOS PERMANENTES DE 5 O MAS AÑOS-
 Recinto:04-099-029-00230-00057 Cultivo:62 PASTOS PERMANENTES DE 5 O MAS AÑOS-
 Recinto:04-099-029-00230-00060 Cultivo:62 PASTOS PERMANENTES DE 5 O MAS AÑOS-
 Recinto:04-099-029-00230-00059 Cultivo:62 PASTOS PERMANENTES DE 5 O MAS AÑOS-
 Recinto:04-099-029-00230-00032 Cultivo:62 PASTOS PERMANENTES DE 5 O MAS AÑOS-

(1) Con incidencias que retienen pago o deniegan el expediente.

(2) Se calcula sobre superficie declarada admisible.

(3) Aplicación del artículo 16 bis del RD 147/2023.

(4) Expediente con algunos recintos de pastos permanentes ubicados en espacios protegidos donde la carga ganadera mínima será 0,1 UGM/ha.

Puede verificar la integridad de una copia de este documento mediante la lectura del código QR adjunto o mediante el acceso a la dirección <https://ws050.juntadeandalucia.es/verificarFirma> indicando el código de VERIFICACIÓN

FIRMADO POR	RAQUEL MARIA ESPIN CRESPO	29/01/2025
VERIFICACIÓN	Pk2jmMURSWMFXCU9VKGJRQ2Q7H5BP3	PÁG. 437/2713



**APELLIDOS Y NOMBRE / RAZÓN SOCIAL**

TORRES SANCHEZ MIGUEL

NIF

****7051*

EXPEDIENTE

1139376

RESOLUCIÓN

CONCESIÓN DE LA AYUDA

DATOS DE MANTENIMIENTO UNIDADES

GRUPO DE PAGO	Sup. Dec. Admisible	Sup. Resuelta	Sobredecl.	% Sobredecl.
ZONAS DE MONTAÑA	3,70	3,70	0,00	0,00

RESUMEN DE PAGOS

	IMPORTE (Euros)			
	RESUELTO	FEADER	MAPA	CAPADR
Pago realizado	344,10	292,49	33,76	17,85

APLICACIÓN DE REDUCCIONES Y PENALIZACIONES (%)

Criterios de subvencionabilidad (1)	Presentación tardía	Omisión declaración	Condicionidad
0,00	0,00	0,00	0,00

IMPORTE (Euros)

Calculado(2)	Reducción	Penalización	Reducción Penalización (3)	Penalización adicional	Resuelto	FEADER	MAPA	CAPADR
344,10 €	0,00 €	0,00 €	0,00 €	0,00 €	344,10 €	292,49 €	33,76 €	17,85 €
Importe Unitario:	93,00 €	Nuevo Importe Unitario:		93,00 €				

RECINTOS PROPUESTOS

REF.	REFERENCIA SIGPAC	CULTIVO	S/R	USO SIGPAC	Sup. Dec. admisible	Sup. Campo	Sup. Determ.	Sup. Resuelta
-1484451	04-029-062-00024-0007	PIMIENTO	R		0,03		0,03	0,03
-1091866	04-029-062-00024-0010	PIMIENTO	R		1,68		1,68	1,68
4139426	04-029-062-00024-0007	PIMIENTO	R		1,99		1,99	1,99

(1) Con incidencias que retienen pago o deniegan el expediente.

(2) Se calcula sobre superficie declarada admisible.

(3) Aplicación del artículo 16 bis del RD 147/2023.

(4) Expediente con algunos recintos de pastos permanentes ubicados en espacios protegidos donde la carga ganadera mínima será 0,1 UGM/ha.

Puede verificar la integridad de una copia de este documento mediante la lectura del código QR adjunto o mediante el acceso a la dirección <https://ws050.juntadeandalucia.es/verificarFirma> indicando el código de VERIFICACIÓN

FIRMADO POR

RAQUEL MARIA ESPIN CRESPO

29/01/2025

VERIFICACIÓN

Pk2jmMURSWMFCU9VKGJRRQ2Q7H5BP3

PÁG. 438/2713



**APELLIDOS Y NOMBRE / RAZÓN SOCIAL**

USERO ARRIETA JOSE

NIF

****6907*

EXPEDIENTE

1081046

RESOLUCIÓN

CONCESIÓN DE LA AYUDA

DATOS DE MANTENIMIENTO UNIDADES**GRUPO DE PAGO**

ZONAS DE MONTAÑA

**Sup. Dec.
Admisible**

79,50

**Sup.
Resuelta**

78,09

Sobredecl.

1,41

% Sobredecl.

1,77

RESUMEN DE PAGOS

	IMPORTE (Euros)			
	<u>RESUELTO</u>	<u>FEADER</u>	<u>MAPA</u>	<u>CAPADR</u>
Pago realizado	2.009,71	1.708,25	197,15	104,31

APLICACIÓN DE REDUCCIONES Y PENALIZACIONES (%)

<u>Crterios de subvencionabilidad (1)</u>	<u>Presentación tardia</u>	<u>Omisión declaración</u>	<u>Condicionabilidad</u>
0,00	0,00	0,00	0,00

IMPORTE (Euros)

<u>Calculado(2)</u>	<u>Reducción</u>	<u>Penalización</u>	<u>Reducción Penalización (3)</u>	<u>Penalización adicional</u>	<u>Resuelto</u>	<u>FEADER</u>	<u>MAPA</u>	<u>CAPADR</u>
2.046,00 €	36,29 €	0,00 €	0,00 €	0,00 €	2.009,71 €	1.708,25 €	197,15 €	104,31 €
Importe Unitario:	93,00 €	Nuevo Importe Unitario:	25,74 €					

(1) Con incidencias que retienen pago o deniegan el expediente.

(2) Se calcula sobre superficie declarada admisible.

(3) Aplicación del artículo 16 bis del RD 147/2023.

(4) Expediente con algunos recintos de pastos permanentes ubicados en espacios protegidos donde la carga ganadera mínima será 0,1 UGM/ha.

Puede verificar la integridad de una copia de este documento mediante la lectura del código QR adjunto o mediante el acceso a la dirección <https://ws050.juntadeandalucia.es/verificarFirma> indicando el código de VERIFICACIÓN

FIRMADO POR

RAQUEL MARIA ESPIN CRESPO

29/01/2025

VERIFICACIÓN

Pk2jmMURSWMFXCU9VKGJRQ2Q7H5BP3

PÁG. 439/2713



**RECINTOS PROPUESTOS**

REF.	REFERENCIA SIGPAC	CULTIVO	S/R	USO SIGPAC	Sup. Dec. admisible	Sup. Campo	Sup. Determ.	Sup. Resuelta
-1467343	04-094-002-00045-0005	BARBECHO TRADICIONAL	S		0,05		0,05	0,05
-1467342	04-094-002-00045-0005	BARBECHO TRADICIONAL	S		0,15		0,15	0,15
-1467341	04-094-002-00045-0005	BARBECHO TRADICIONAL	S		0,37		0,37	0,37
-1467340	04-094-002-00045-0005	BARBECHO TRADICIONAL	S		0,05		0,05	0,05
-1467339	04-094-002-00045-0005	BARBECHO TRADICIONAL	S		0,05		0,05	0,05
-903847	04-094-004-00007-0004	BARBECHO TRADICIONAL	S		0,63		0,63	0,63
-903845	04-094-002-00037-0012	AVENA	S		0,11		0,11	0,11
-903844	04-094-002-00037-0011	AVENA	S		0,06		0,06	0,06
-903841	04-094-002-00037-0002	AVENA	S		4,77		4,77	4,77
-903837	04-094-002-00020-0032	AVENA	S		0,09		0,09	0,09
-903836	04-094-002-00020-0001	AVENA	S		0,23		0,23	0,23
-903835	04-094-002-00015-0042	BARBECHO TRADICIONAL	S		0,14		0,14	0,14
-903832	04-094-001-00026-0003	AVENA	S		0,02		0,02	0,02
-787084	04-094-002-00054-0002	OLIVAR	S		0,08		0,08	0,08
-787083	04-094-002-00054-0004	BARBECHO TRADICIONAL	S		0,23		0,23	0,23
-787066	04-094-002-00046-0002	OLIVAR	S		0,03		0,03	0,03
-786825	04-094-004-00076-0002	BARBECHO TRADICIONAL	S		0,42	0,42	0,42	0,42
-786824	04-094-002-00034-0065	AVENA	S		2,11		2,11	2,11
-786823	04-094-002-00020-0001	AVENA	S		0,21		0,21	0,21
-498264	04-094-002-00045-0075	OLIVAR	S		0,03		0,03	0,03
-498263	04-094-002-00045-0074	OLIVAR	S		0,03		0,03	0,03
-498262	04-094-002-00045-0073	OLIVAR	S		0,02		0,02	0,02
-498261	04-094-002-00045-0072	OLIVAR	S		0,04		0,04	0,04
-498259	04-094-002-00037-0010	AVENA	S		0,03		0,03	0,03
-59868	04-094-004-00001-0008	BARBECHO TRADICIONAL	S		0,08		0,08	0,08
1700000005278736	04-094-002-00034-0068	AVENA	S		0,14		0,14	0,14
1700000005278737	04-094-002-00043-0019	BARBECHO TRADICIONAL	S		0,40		0,40	0,40
1700000005278738	04-094-002-00034-0069	AVENA	S		0,10		0,10	0,10
1700000005278739	04-094-002-00034-0070	AVENA	S		0,28		0,28	0,28
1700000005278740	04-094-002-00034-0076	AVENA	S		0,17		0,17	0,17
1700000005278741	04-094-002-00035-0003	BARBECHO TRADICIONAL	S		0,06		0,06	0,06
1700000005278742	04-094-002-00034-0075	AVENA	S		0,14		0,14	0,14
1700000005278743	04-094-002-00020-0029	AVENA	S		0,31		0,31	0,31
1700000005278744	04-094-002-09002-0002	BARBECHO TRADICIONAL	S		0,07		0,07	0,07
1700000005278746	04-094-002-00020-0031	AVENA	S		0,43		0,43	0,43
1700000005278747	04-094-002-00034-0004	AVENA	S		0,06		0,06	0,06
1700000005278749	04-094-002-00020-0001	AVENA	S		1,02		1,02	1,02
1700000005278751	04-094-002-00043-0003	BARBECHO TRADICIONAL	S		0,07		0,07	0,07
1700000005278752	04-094-002-00043-0018	BARBECHO TRADICIONAL	S		0,03		0,03	0,03
1700000005278753	04-094-002-00043-0017	BARBECHO TRADICIONAL	S		0,04		0,04	0,04
1700000005278754	04-094-002-00034-0079	AVENA	S		0,34		0,34	0,34
1700000005278755	04-094-001-00027-0001	AVENA	S		1,05		1,05	1,05
1700000005278756	04-094-001-00185-0004	BARBECHO TRADICIONAL	S		1,38		1,38	1,38
1700000005278757	04-094-003-00050-0002	BARBECHO TRADICIONAL	S		6,97		6,97	6,97
1700000005278758	04-094-002-00045-0068	BARBECHO TRADICIONAL	S		0,91		0,91	0,91
1700000005278759	04-094-004-00001-0007	BARBECHO TRADICIONAL	S		0,47		0,47	0,47
1700000005278761	04-094-002-00034-0003	AVENA	S		1,46		1,46	1,46
1700000005278762	04-094-002-00034-0006	AVENA	S		0,97		0,97	0,97
1700000005278763	04-094-002-00034-0071	AVENA	S		1,26		1,26	1,26
1700000005278767	04-094-002-00034-0077	AVENA	S		1,57		1,57	1,57
1700000005278768	04-094-002-00034-0078	AVENA	S		0,47		0,47	0,47
1700000005278769	04-094-002-00034-0072	AVENA	S		0,03		0,03	0,03

(1) Con incidencias que retienen pago o deniegan el expediente.

(2) Se calcula sobre superficie declarada admisible.

(3) Aplicación del artículo 16 bis del RD 147/2023.

(4) Expediente con algunos recintos de pastos permanentes ubicados en espacios protegidos donde la carga ganadera mínima será 0,1 UGM/ha.

Puede verificar la integridad de una copia de este documento mediante la lectura del código QR adjunto o mediante el acceso a la dirección <https://ws050.juntadeandalucia.es/verificarFirma> indicando el código de VERIFICACIÓN

FIRMADO POR

RAQUEL MARIA ESPIN CRESPO

29/01/2025

VERIFICACIÓN

Pk2jmMURSWMFXCU9VKGJRQ2Q7H5BP3

PÁG. 440/2713



**RECINTOS PROPUESTOS**

REF.	REFERENCIA SIGPAC	CULTIVO	S/R	USO SIGPAC	Sup. Dec. admisible	Sup. Campo	Sup. Determ.	Sup. Resuelta
170000005278770	04-094-002-00034-0073	AVENA	S		0,09		0,09	0,09
170000005278771	04-094-003-00055-0003	BARBECHO TRADICIONAL	S		0,17		0,17	0,14
170000005278772	04-094-002-00021-0001	AVENA	S		0,92		0,92	0,92
170000005278775	04-094-003-00054-0003	BARBECHO TRADICIONAL	S		0,22		0,22	0,22
170000005278776	04-094-001-00214-0001	BARBECHO TRADICIONAL	S		3,30		3,30	3,30
170000005278784	04-094-002-00045-0005	BARBECHO TRADICIONAL	S		2,36		2,36	2,36
170000005278786	04-094-001-00186-0004	BARBECHO TRADICIONAL	S		1,02		1,02	1,02
170000005278788	04-094-003-00021-0004	BARBECHO TRADICIONAL	S		0,59		0,59	0,59
170000005278789	04-094-003-00020-0003	BARBECHO TRADICIONAL	S		0,03		0,03	0,03
170000005278790	04-094-003-00020-0002	BARBECHO TRADICIONAL	S		0,79		0,79	0,76
170000005278791	04-094-002-00034-0054	AVENA	S		0,04		0,04	0,04
170000005278805	04-094-002-00021-0002	AVENA	S		1,55		1,55	1,55
170000005278806	04-094-002-00022-0004	AVENA	S		2,74		2,74	2,69
170000005278807	04-094-002-00046-0004	BARBECHO TRADICIONAL	S		3,96		3,96	3,96
170000005278808	04-094-002-00047-0001	BARBECHO TRADICIONAL	S		1,88		1,88	1,88
170000005278809	04-094-002-00045-0061	BARBECHO TRADICIONAL	S		0,67		0,67	0,67
170000005278811	04-094-004-00076-0002	BARBECHO TRADICIONAL	S		1,32		1,32	1,32
170000005278813	04-094-001-00025-0004	AVENA	S		2,17		2,17	2,17
170000005278814	04-094-002-00051-0002	BARBECHO TRADICIONAL	S		2,74		2,74	2,74
170000005278815	04-094-004-00001-0003	BARBECHO TRADICIONAL	S		1,20	0,00	1,20	0,00
170000005278817	04-094-001-00026-0002	AVENA	S		0,86		0,86	0,86
170000005278826	04-094-003-00049-0002	OLIVAR	S		0,02		0,02	0,00
170000005278830	04-094-002-00045-0046	BARBECHO TRADICIONAL	S		0,75		0,75	0,75
170000005278836	04-094-002-00034-0056	AVENA	S		0,08		0,08	0,08
170000005278851	04-094-002-00034-0013	OLIVAR	S		0,08		0,08	0,08
170000005278852	04-094-002-00034-0012	OLIVAR	S		0,19		0,19	0,19
170000005278853	04-094-002-00022-0017	OLIVAR	S		0,02		0,02	0,02
170000005278854	04-094-002-00022-0016	OLIVAR	S		0,10		0,10	0,10
170000005278855	04-094-002-00034-0023	OLIVAR	S		0,05		0,05	0,05
170000005278856	04-094-002-00034-0022	OLIVAR	S		0,05		0,05	0,05
170000005278857	04-094-002-00034-0021	OLIVAR	S		0,03		0,03	0,03
170000005278858	04-094-002-00034-0014	OLIVAR	S		0,09		0,09	0,09
170000005278859	04-094-002-00034-0031	OLIVAR	S		0,04		0,04	0,04
170000005278860	04-094-002-00034-0030	OLIVAR	S		2,15		2,15	2,15
170000005278861	04-094-002-00034-0027	OLIVAR	S		0,06		0,06	0,06
170000005278862	04-094-002-00034-0024	OLIVAR	S		0,61		0,61	0,61
170000005278863	04-094-002-00034-0098	OLIVAR	S		0,03		0,03	0,03
170000005278864	04-094-002-00034-0036	OLIVAR	S		0,04		0,04	0,04
170000005278865	04-094-002-00034-0035	OLIVAR	S		0,31		0,31	0,31
170000005278866	04-094-002-00034-0034	OLIVAR	S		0,03		0,03	0,03
170000005278872	04-094-002-00037-0003	AVENA	S		0,11		0,11	0,11
170000005278883	04-094-002-00046-0011	OLIVAR	S		0,19		0,19	0,19
170000005278884	04-094-002-00047-0007	OLIVAR	S		0,04		0,04	0,04
170000005278885	04-094-002-00045-0020	OLIVAR	S		0,03		0,03	0,03
170000005278886	04-094-002-00046-0012	OLIVAR	S		0,01		0,01	0,01
170000005278887	04-094-002-00046-0009	OLIVAR	S		0,11		0,11	0,11
170000005278888	04-094-002-00051-0022	OLIVAR	S		0,01		0,01	0,01
170000005278889	04-094-002-00051-0021	OLIVAR	S		0,05		0,05	0,05
170000005278890	04-094-002-00051-0025	OLIVAR	S		0,33		0,33	0,33
170000005278891	04-094-002-00051-0024	OLIVAR	S		0,04		0,04	0,04
170000005278892	04-094-002-00051-0016	OLIVAR	S		0,03		0,03	0,03
170000005278893	04-094-002-00051-0013	OLIVAR	S		0,25		0,25	0,25

(1) Con incidencias que retienen pago o deniegan el expediente.

(2) Se calcula sobre superficie declarada admisible.

(3) Aplicación del artículo 16 bis del RD 147/2023.

(4) Expediente con algunos recintos de pastos permanentes ubicados en espacios protegidos donde la carga ganadera mínima será 0,1 UGM/ha.

Puede verificar la integridad de una copia de este documento mediante la lectura del código QR adjunto o mediante el acceso a la dirección <https://ws050.juntadeandalucia.es/verificarFirma> indicando el código de VERIFICACIÓN

FIRMADO POR

RAQUEL MARIA ESPIN CRESPO

29/01/2025

VERIFICACIÓN

Pk2jmMURSWMFXC9UVKJQRQ2Q7H5BP3

PÁG. 441/2713



**RECINTOS PROPUESTOS**

REF.	REFERENCIA SIGPAC	CULTIVO	S/R	USO SIGPAC	Sup. Dec. admisible	Sup. Campo	Sup. Determ.	Sup. Resuelta
170000005278894	04-094-002-00051-0018	OLIVAR	S		0,08		0,08	0,08
170000005278895	04-094-002-00051-0017	OLIVAR	S		0,08		0,08	0,08
170000005278896	04-094-003-00050-0007	OLIVAR	S		0,41		0,41	0,41
170000005278897	04-094-003-00050-0003	OLIVAR	S		0,27		0,27	0,27
170000005278898	04-094-003-00055-0001	OLIVAR	S		0,32		0,32	0,32
170000005278899	04-094-003-00054-0001	OLIVAR	S		0,10		0,10	0,10
170000005278900	04-094-003-00021-0002	OLIVAR	S		0,28		0,28	0,28
170000005278901	04-094-003-00020-0001	OLIVAR	S		0,97		0,97	0,97
170000005278902	04-094-003-00049-0001	OLIVAR	S		0,95		0,95	0,95
170000005278903	04-094-003-09005-0008	OLIVAR	S		0,06		0,06	0,03
170000005278904	04-094-004-00007-0015	OLIVAR	S		0,01		0,01	0,01
170000005278905	04-094-004-00007-0006	OLIVAR	S		0,05		0,05	0,05
170000005278906	04-094-004-00071-0005	OLIVAR	S		0,03		0,03	0,03
170000005278907	04-094-004-00076-0014	OLIVAR	S		0,07		0,07	0,07
170000005278908	04-094-003-00056-0004	OLIVAR	S		0,01		0,01	0,01
170000005278909	04-094-004-00005-0004	OLIVAR	S		0,02	0,00	0,02	0,00
170000005278910	04-094-004-00007-0005	OLIVAR	S		0,02		0,02	0,02
170000005278911	04-094-004-00001-0004	OLIVAR	S		0,69		0,69	0,69
170000005278912	04-094-004-00077-0009	OLIVAR	S		0,03	0,00	0,03	0,00
170000005278913	04-094-004-00077-0006	OLIVAR	S		0,09		0,09	0,09
170000005278914	04-094-004-00078-0001	OLIVAR	S		0,07		0,07	0,07
170000005278915	04-094-004-00077-0010	OLIVAR	S		0,05		0,05	0,05
170000005278916	04-094-004-00076-0011	OLIVAR	S		0,06		0,06	0,06
170000005278917	04-094-004-00076-0008	OLIVAR	S		0,06		0,06	0,06
170000005278918	04-094-004-00076-0014	OLIVAR	S		0,04		0,04	0,04
170000005278919	04-094-004-00076-0012	OLIVAR	S		0,05		0,05	0,05
170000005278920	04-094-001-00094-0003	OLIVAR	S		0,02		0,02	0,02
170000005278921	04-094-001-00086-0001	OLIVAR	S		0,12		0,12	0,12
170000005278922	04-094-001-00163-0001	OLIVAR	S		0,91		0,91	0,91
170000005278923	04-094-001-00145-0001	OLIVAR	S		0,75		0,75	0,75
170000005278924	04-094-001-00025-0010	OLIVAR	S		0,09		0,09	0,09
170000005278925	04-094-001-00025-0008	OLIVAR	S		0,02		0,02	0,02
170000005278926	04-094-001-00025-0022	OLIVAR	S		0,05		0,05	0,05
170000005278927	04-094-001-00025-0012	OLIVAR	S		0,06		0,06	0,06
170000005278928	04-094-001-00186-0003	OLIVAR	S		0,05		0,05	0,05
170000005278929	04-094-001-00187-0002	OLIVAR	S		0,01		0,01	0,01
170000005278930	04-094-001-00186-0002	OLIVAR	S		0,05		0,05	0,05
170000005278931	04-094-002-00034-0016	OLIVAR	S		0,44		0,44	0,44
170000005278932	04-094-001-00185-0002	OLIVAR	S		0,06		0,06	0,06
170000005278933	04-094-001-00185-0001	OLIVAR	S		0,07		0,07	0,07
170000005278934	04-094-001-00186-0001	OLIVAR	S		0,05		0,05	0,05
170000005278935	04-094-001-00185-0006	OLIVAR	S		0,09		0,09	0,09
170000005278938	04-094-002-00044-0001	HIGUERA	S		0,01		0,01	0,01
170000005278939	04-094-001-00094-0001	HIGUERA	S		0,06		0,06	0,06
170000005278940	04-094-002-00045-0059	OLIVAR	S		0,17		0,17	0,17
170000005278942	04-094-002-00046-0010	OLIVAR	S		0,17		0,17	0,17
170000005278943	04-094-002-00045-0034	OLIVAR	S		1,30		1,30	1,30
170000005278944	04-094-002-00045-0031	OLIVAR	S		0,03		0,03	0,03
170000005278946	04-094-002-00045-0033	OLIVAR	S		0,20		0,20	0,20
170000005278947	04-094-002-00045-0028	OLIVAR	S		0,03		0,03	0,03
170000005278949	04-094-002-00045-0032	OLIVAR	S		0,02		0,02	0,02
170000005278951	04-094-002-00020-0005	OLIVAR	S		0,97		0,97	0,97

(1) Con incidencias que retienen pago o deniegan el expediente.

(2) Se calcula sobre superficie declarada admisible.

(3) Aplicación del artículo 16 bis del RD 147/2023.

(4) Expediente con algunos recintos de pastos permanentes ubicados en espacios protegidos donde la carga ganadera mínima será 0,1 UGM/ha.

Puede verificar la integridad de una copia de este documento mediante la lectura del código QR adjunto o mediante el acceso a la dirección <https://ws050.juntadeandalucia.es/verificarFirma> indicando el código de VERIFICACIÓN

FIRMADO POR

RAQUEL MARIA ESPIN CRESPO

29/01/2025

VERIFICACIÓN

Pk2jmMURSWMFXCU9VKGJRQ2Q7H5BP3

PÁG. 442/2713



**RECINTOS PROPUESTOS**

REF.	REFERENCIA SIGPAC	CULTIVO	S/R	USO SIGPAC	Sup. Dec. admisible	Sup. Campo	Sup. Determ.	Sup. Resuelta
170000005278952	04-094-002-00022-0005	OLIVAR	S		1,50		1,50	1,50
170000005278953	04-094-002-00043-0001	OLIVAR	S		0,02		0,02	0,02
170000005278954	04-094-001-00309-0003	OLIVAR	S		0,01		0,01	0,01
170000005278955	04-094-002-00043-0026	OLIVAR	S		0,02		0,02	0,02
170000005278956	04-094-002-00020-0006	OLIVAR	S		0,03		0,03	0,03
170000005278957	04-094-002-00043-0011	OLIVAR	S		0,04		0,04	0,04
170000005278958	04-094-002-00046-0015	OLIVAR	S		0,09		0,09	0,09
170000005278959	04-094-002-00045-0009	OLIVAR	S		0,02		0,02	0,02
170000005278962	04-094-002-00034-0017	OLIVAR	S		0,06		0,06	0,06
170000005278963	04-094-002-00045-0016	OLIVAR	S		0,52		0,52	0,52
170000005278966	04-094-002-00043-0008	OLIVAR	S		0,04		0,04	0,04
170000005278967	04-094-002-00022-0008	OLIVAR	S		0,06		0,06	0,06
170000005278968	04-094-002-00047-0010	OLIVAR	S		0,01		0,01	0,01
170000005278969	04-094-002-00022-0003	OLIVAR	S		0,34		0,34	0,34
170000005278970	04-094-002-00051-0008	OLIVAR	S		0,01		0,01	0,01
170000005278971	04-094-002-00022-0014	OLIVAR	S		0,16		0,16	0,16
170000005278972	04-094-002-00051-0011	OLIVAR	S		0,02		0,02	0,02
170000005278973	04-094-002-00022-0012	OLIVAR	S		0,03		0,03	0,03
170000005278974	04-094-002-00045-0035	OLIVAR	S		0,27		0,27	0,27
170000005278975	04-094-002-00020-0018	OLIVAR	S		0,02		0,02	0,02
170000005278976	04-094-002-00047-0005	OLIVAR	S		0,07		0,07	0,07
170000005278977	04-094-002-00047-0006	OLIVAR	S		0,04		0,04	0,04
170000005278978	04-094-002-00020-0010	OLIVAR	S		0,16		0,16	0,16
170000005278979	04-094-002-00047-0008	OLIVAR	S		0,01		0,01	0,01
170000005278980	04-094-002-00022-0002	OLIVAR	S		0,43		0,43	0,43
170000005278981	04-094-002-00047-0009	OLIVAR	S		0,05		0,05	0,05
170000005278982	04-094-002-00020-0019	OLIVAR	S		0,02		0,02	0,02

INCIDENCIAS**INCIDENCIA DESCRIPCIÓN**

- 3795 Recinto declarado con una situación de riesgo de abandono.
 Recinto:04-094-001-00185-00004 Cultivo: -
 Recinto:04-094-002-00054-00004 Cultivo: -
- 4272 Verifica que las líneas de declaración de las Solicitudes Únicas no tienen solapes con la capa de Retroactividad Gráfica (ambas de la misma campaña) a nivel de expediente/línea de declaración gráfica de la solicitud.
 Recinto:04-094-002-00022-00004 Cultivo: - Agregado de la referencia del recinto.:0 Zona de la referencia del recinto.:0 Superficie solapada.:0,02 Id. Incid.:100417496
 Recinto:04-094-002-00022-00004 Cultivo: - Agregado de la referencia del recinto.:0 Zona de la referencia del recinto.:0 Superficie solapada.:0,03 Id. Incid.:100417495
 Recinto:04-094-003-00020-00002 Cultivo: - Agregado de la referencia del recinto.:0 Zona de la referencia del recinto.:0 Superficie solapada.:0,03 Id. Incid.:100417494
 Recinto:04-094-003-00049-00002 Cultivo: - Agregado de la referencia del recinto.:0 Zona de la referencia del recinto.:0 Superficie solapada.:0,02 Id. Incid.:100417497
 Recinto:04-094-003-00055-00003 Cultivo: - Agregado de la referencia del recinto.:0 Zona de la referencia del recinto.:0 Superficie solapada.:0,03 Id. Incid.:100417493
 Recinto:04-094-003-09005-00008 Cultivo: - Agregado de la referencia del recinto.:0 Zona de la referencia del recinto.:0 Superficie solapada.:0,03 Id. Incid.:100417498
 Recinto:04-094-004-00077-00009 Cultivo: - Agregado de la referencia del recinto.:0 Zona de la referencia del recinto.:0 Superficie solapada.:0,03 Id. Incid.:100417499
- 86119 Carga ganadera NO cumple con el valor mínimo de 0,2 UGM/ha.
 Recinto:04-094-001-00026-00001 Cultivo:62000 PASTOS PERMANENTES DE 5 O MAS AÑOS-SIN VARIEDAD Secano Carga Ganadera:0
 Recinto:04-094-001-00026-00004 Cultivo:62000 PASTOS PERMANENTES DE 5 O MAS AÑOS-SIN VARIEDAD Secano Carga Ganadera:0
 Recinto:04-094-001-00252-00001 Cultivo:62000 PASTOS PERMANENTES DE 5 O MAS AÑOS-SIN VARIEDAD Secano Carga Ganadera:0

(1) Con incidencias que retienen pago o deniegan el expediente.

(2) Se calcula sobre superficie declarada admisible.

(3) Aplicación del artículo 16 bis del RD 147/2023.

(4) Expediente con algunos recintos de pastos permanentes ubicados en espacios protegidos donde la carga ganadera mínima será 0,1 UGM/ha.

Puede verificar la integridad de una copia de este documento mediante la lectura del código QR adjunto o mediante el acceso a la dirección <https://ws050.juntadeandalucia.es/verificarFirma> indicando el código de VERIFICACIÓN

FIRMADO POR

RAQUEL MARIA ESPIN CRESPO

29/01/2025

VERIFICACIÓN

Pk2jmMURSWMFCU9VKGJRQ2Q7H5BP3

PÁG. 443/2713



**INCIDENCIAS****INCIDENCIA DESCRIPCIÓN**

Recinto:04-094-002-00015-00002	Cultivo:62000	PASTOS PERMANENTES DE 5 O MAS AÑOS-SIN VARIEDAD	Secano	Carga Ganadera:0
Recinto:04-094-002-00020-00026	Cultivo:62000	PASTOS PERMANENTES DE 5 O MAS AÑOS-SIN VARIEDAD	Secano	Carga Ganadera:0
Recinto:04-094-002-00021-00004	Cultivo:62000	PASTOS PERMANENTES DE 5 O MAS AÑOS-SIN VARIEDAD	Secano	Carga Ganadera:0
Recinto:04-094-002-00034-00002	Cultivo:62000	PASTOS PERMANENTES DE 5 O MAS AÑOS-SIN VARIEDAD	Secano	Carga Ganadera:0
Recinto:04-094-002-00034-00005	Cultivo:62000	PASTOS PERMANENTES DE 5 O MAS AÑOS-SIN VARIEDAD	Secano	Carga Ganadera:0
Recinto:04-094-002-00034-00007	Cultivo:62000	PASTOS PERMANENTES DE 5 O MAS AÑOS-SIN VARIEDAD	Secano	Carga Ganadera:0
Recinto:04-094-002-00034-00037	Cultivo:62000	PASTOS PERMANENTES DE 5 O MAS AÑOS-SIN VARIEDAD	Secano	Carga Ganadera:0
Recinto:04-094-002-00034-00053	Cultivo:62000	PASTOS PERMANENTES DE 5 O MAS AÑOS-SIN VARIEDAD	Secano	Carga Ganadera:0
Recinto:04-094-002-00034-00057	Cultivo:62000	PASTOS PERMANENTES DE 5 O MAS AÑOS-SIN VARIEDAD	Secano	Carga Ganadera:0
Recinto:04-094-002-00034-00074	Cultivo:62000	PASTOS PERMANENTES DE 5 O MAS AÑOS-SIN VARIEDAD	Secano	Carga Ganadera:0
Recinto:04-094-002-00034-00083	Cultivo:62000	PASTOS PERMANENTES DE 5 O MAS AÑOS-SIN VARIEDAD	Secano	Carga Ganadera:0
Recinto:04-094-002-00034-00084	Cultivo:62000	PASTOS PERMANENTES DE 5 O MAS AÑOS-SIN VARIEDAD	Secano	Carga Ganadera:0
Recinto:04-094-002-00034-00090	Cultivo:62000	PASTOS PERMANENTES DE 5 O MAS AÑOS-SIN VARIEDAD	Secano	Carga Ganadera:0
Recinto:04-094-002-00034-00099	Cultivo:62000	PASTOS PERMANENTES DE 5 O MAS AÑOS-SIN VARIEDAD	Secano	Carga Ganadera:0
Recinto:04-094-002-00035-00005	Cultivo:62000	PASTOS PERMANENTES DE 5 O MAS AÑOS-SIN VARIEDAD	Secano	Carga Ganadera:0
Recinto:04-094-002-00036-00002	Cultivo:62000	PASTOS PERMANENTES DE 5 O MAS AÑOS-SIN VARIEDAD	Secano	Carga Ganadera:0
Recinto:04-094-002-00037-00001	Cultivo:62000	PASTOS PERMANENTES DE 5 O MAS AÑOS-SIN VARIEDAD	Secano	Carga Ganadera:0
Recinto:04-094-002-00037-00006	Cultivo:62000	PASTOS PERMANENTES DE 5 O MAS AÑOS-SIN VARIEDAD	Secano	Carga Ganadera:0
Recinto:04-094-002-00037-00007	Cultivo:62000	PASTOS PERMANENTES DE 5 O MAS AÑOS-SIN VARIEDAD	Secano	Carga Ganadera:0
Recinto:04-094-002-00037-00008	Cultivo:62000	PASTOS PERMANENTES DE 5 O MAS AÑOS-SIN VARIEDAD	Secano	Carga Ganadera:0
Recinto:04-094-002-00038-00039	Cultivo:62000	PASTOS PERMANENTES DE 5 O MAS AÑOS-SIN VARIEDAD	Secano	Carga Ganadera:0
Recinto:04-094-002-00043-00004	Cultivo:62000	PASTOS PERMANENTES DE 5 O MAS AÑOS-SIN VARIEDAD	Secano	Carga Ganadera:0
Recinto:04-094-002-00043-00005	Cultivo:62000	PASTOS PERMANENTES DE 5 O MAS AÑOS-SIN VARIEDAD	Secano	Carga Ganadera:0
Recinto:04-094-002-00043-00006	Cultivo:62000	PASTOS PERMANENTES DE 5 O MAS AÑOS-SIN VARIEDAD	Secano	Carga Ganadera:0
Recinto:04-094-002-00043-00007	Cultivo:62000	PASTOS PERMANENTES DE 5 O MAS AÑOS-SIN VARIEDAD	Secano	Carga Ganadera:0
Recinto:04-094-002-00045-00004	Cultivo:62000	PASTOS PERMANENTES DE 5 O MAS AÑOS-SIN VARIEDAD	Secano	Carga Ganadera:0
Recinto:04-094-002-00045-00040	Cultivo:62000	PASTOS PERMANENTES DE 5 O MAS AÑOS-SIN VARIEDAD	Secano	Carga Ganadera:0
Recinto:04-094-002-00045-00045	Cultivo:62000	PASTOS PERMANENTES DE 5 O MAS AÑOS-SIN VARIEDAD	Secano	Carga Ganadera:0
Recinto:04-094-002-00045-00048	Cultivo:62000	PASTOS PERMANENTES DE 5 O MAS AÑOS-SIN VARIEDAD	Secano	Carga Ganadera:0
Recinto:04-094-002-00045-00062	Cultivo:62000	PASTOS PERMANENTES DE 5 O MAS AÑOS-SIN VARIEDAD	Secano	Carga Ganadera:0
Recinto:04-094-002-00045-00069	Cultivo:62000	PASTOS PERMANENTES DE 5 O MAS AÑOS-SIN VARIEDAD	Secano	Carga Ganadera:0
Recinto:04-094-002-00045-00070	Cultivo:62000	PASTOS PERMANENTES DE 5 O MAS AÑOS-SIN VARIEDAD	Secano	Carga Ganadera:0
Recinto:04-094-002-00045-00077	Cultivo:62000	PASTOS PERMANENTES DE 5 O MAS AÑOS-SIN VARIEDAD	Secano	Carga Ganadera:0

(1) Con incidencias que retienen pago o deniegan el expediente.

(2) Se calcula sobre superficie declarada admisible.

(3) Aplicación del artículo 16 bis del RD 147/2023.

(4) Expediente con algunos recintos de pastos permanentes ubicados en espacios protegidos donde la carga ganadera mínima será 0,1 UGM/ha.

Puede verificar la integridad de una copia de este documento mediante la lectura del código QR adjunto o mediante el acceso a la dirección <https://ws050.juntadeandalucia.es/verificarFirma> indicando el código de VERIFICACIÓN

FIRMADO POR	RAQUEL MARIA ESPIN CRESPO	29/01/2025	
VERIFICACIÓN	Pk2jmMURSWMFXCU9VKGJQRQ2Q7H5BP3	PÁG. 444/2713	

**INCIDENCIAS****INCIDENCIA DESCRIPCIÓN**

	Recinto:04-094-004-00004-00002	Cultivo:62000	PASTOS PERMANENTES DE 5 O MAS AÑOS-SIN VARIEDAD	Secano	Carga Ganadera:0
	Recinto:04-094-004-00007-00002	Cultivo:62000	PASTOS PERMANENTES DE 5 O MAS AÑOS-SIN VARIEDAD	Secano	Carga Ganadera:0
	Recinto:04-094-004-00007-00003	Cultivo:62000	PASTOS PERMANENTES DE 5 O MAS AÑOS-SIN VARIEDAD	Secano	Carga Ganadera:0
	Recinto:04-094-004-00007-00016	Cultivo:62000	PASTOS PERMANENTES DE 5 O MAS AÑOS-SIN VARIEDAD	Secano	Carga Ganadera:0
	Recinto:04-094-004-00018-00002	Cultivo:62000	PASTOS PERMANENTES DE 5 O MAS AÑOS-SIN VARIEDAD	Secano	Carga Ganadera:0
	Recinto:04-094-004-00076-00023	Cultivo:62000	PASTOS PERMANENTES DE 5 O MAS AÑOS-SIN VARIEDAD	Secano	Carga Ganadera:0
	Recinto:04-094-004-00077-00002	Cultivo:62000	PASTOS PERMANENTES DE 5 O MAS AÑOS-SIN VARIEDAD	Secano	Carga Ganadera:0
	Recinto:04-094-004-00078-00002	Cultivo:62000	PASTOS PERMANENTES DE 5 O MAS AÑOS-SIN VARIEDAD	Secano	Carga Ganadera:0
86122	Recinto superficie forrajera que realiza la actividad de producción de pastoreo y no declara el o los códigos del Registro de Explotaciones Ganaderas de Andalucía, REGA.				
	Recinto:04-094-001-00026-00001	Cultivo:62000	PASTOS PERMANENTES DE 5 O MAS AÑOS-SIN VARIEDAD	Secano	
	Recinto:04-094-001-00026-00004	Cultivo:62000	PASTOS PERMANENTES DE 5 O MAS AÑOS-SIN VARIEDAD	Secano	
	Recinto:04-094-001-00252-00001	Cultivo:62000	PASTOS PERMANENTES DE 5 O MAS AÑOS-SIN VARIEDAD	Secano	
	Recinto:04-094-002-00015-00002	Cultivo:62000	PASTOS PERMANENTES DE 5 O MAS AÑOS-SIN VARIEDAD	Secano	
	Recinto:04-094-002-00020-00026	Cultivo:62000	PASTOS PERMANENTES DE 5 O MAS AÑOS-SIN VARIEDAD	Secano	
	Recinto:04-094-002-00021-00004	Cultivo:62000	PASTOS PERMANENTES DE 5 O MAS AÑOS-SIN VARIEDAD	Secano	
	Recinto:04-094-002-00034-00002	Cultivo:62000	PASTOS PERMANENTES DE 5 O MAS AÑOS-SIN VARIEDAD	Secano	
	Recinto:04-094-002-00034-00005	Cultivo:62000	PASTOS PERMANENTES DE 5 O MAS AÑOS-SIN VARIEDAD	Secano	
	Recinto:04-094-002-00034-00007	Cultivo:62000	PASTOS PERMANENTES DE 5 O MAS AÑOS-SIN VARIEDAD	Secano	
	Recinto:04-094-002-00034-00037	Cultivo:62000	PASTOS PERMANENTES DE 5 O MAS AÑOS-SIN VARIEDAD	Secano	
	Recinto:04-094-002-00034-00053	Cultivo:62000	PASTOS PERMANENTES DE 5 O MAS AÑOS-SIN VARIEDAD	Secano	
	Recinto:04-094-002-00034-00057	Cultivo:62000	PASTOS PERMANENTES DE 5 O MAS AÑOS-SIN VARIEDAD	Secano	
	Recinto:04-094-002-00034-00074	Cultivo:62000	PASTOS PERMANENTES DE 5 O MAS AÑOS-SIN VARIEDAD	Secano	
	Recinto:04-094-002-00034-00083	Cultivo:62000	PASTOS PERMANENTES DE 5 O MAS AÑOS-SIN VARIEDAD	Secano	
	Recinto:04-094-002-00034-00084	Cultivo:62000	PASTOS PERMANENTES DE 5 O MAS AÑOS-SIN VARIEDAD	Secano	
	Recinto:04-094-002-00034-00090	Cultivo:62000	PASTOS PERMANENTES DE 5 O MAS AÑOS-SIN VARIEDAD	Secano	
	Recinto:04-094-002-00034-00099	Cultivo:62000	PASTOS PERMANENTES DE 5 O MAS AÑOS-SIN VARIEDAD	Secano	
	Recinto:04-094-002-00035-00005	Cultivo:62000	PASTOS PERMANENTES DE 5 O MAS AÑOS-SIN VARIEDAD	Secano	
	Recinto:04-094-002-00036-00002	Cultivo:62000	PASTOS PERMANENTES DE 5 O MAS AÑOS-SIN VARIEDAD	Secano	
	Recinto:04-094-002-00037-00001	Cultivo:62000	PASTOS PERMANENTES DE 5 O MAS AÑOS-SIN VARIEDAD	Secano	
	Recinto:04-094-002-00037-00006	Cultivo:62000	PASTOS PERMANENTES DE 5 O MAS AÑOS-SIN VARIEDAD	Secano	
	Recinto:04-094-002-00037-00007	Cultivo:62000	PASTOS PERMANENTES DE 5 O MAS AÑOS-SIN VARIEDAD	Secano	
	Recinto:04-094-002-00037-00008	Cultivo:62000	PASTOS PERMANENTES DE 5 O MAS AÑOS-SIN VARIEDAD	Secano	
	Recinto:04-094-002-00038-00039	Cultivo:62000	PASTOS PERMANENTES DE 5 O MAS AÑOS-SIN VARIEDAD	Secano	
	Recinto:04-094-002-00043-00004	Cultivo:62000	PASTOS PERMANENTES DE 5 O MAS AÑOS-SIN VARIEDAD	Secano	
	Recinto:04-094-002-00043-00005	Cultivo:62000	PASTOS PERMANENTES DE 5 O MAS AÑOS-SIN VARIEDAD	Secano	
	Recinto:04-094-002-00043-00006	Cultivo:62000	PASTOS PERMANENTES DE 5 O MAS AÑOS-SIN VARIEDAD	Secano	
	Recinto:04-094-002-00043-00007	Cultivo:62000	PASTOS PERMANENTES DE 5 O MAS AÑOS-SIN VARIEDAD	Secano	
	Recinto:04-094-002-00045-00004	Cultivo:62000	PASTOS PERMANENTES DE 5 O MAS AÑOS-SIN VARIEDAD	Secano	
	Recinto:04-094-002-00045-00040	Cultivo:62000	PASTOS PERMANENTES DE 5 O MAS AÑOS-SIN VARIEDAD	Secano	
	Recinto:04-094-002-00045-00045	Cultivo:62000	PASTOS PERMANENTES DE 5 O MAS AÑOS-SIN VARIEDAD	Secano	
	Recinto:04-094-002-00045-00048	Cultivo:62000	PASTOS PERMANENTES DE 5 O MAS AÑOS-SIN VARIEDAD	Secano	
	Recinto:04-094-002-00045-00062	Cultivo:62000	PASTOS PERMANENTES DE 5 O MAS AÑOS-SIN VARIEDAD	Secano	
	Recinto:04-094-002-00045-00069	Cultivo:62000	PASTOS PERMANENTES DE 5 O MAS AÑOS-SIN VARIEDAD	Secano	
	Recinto:04-094-002-00045-00070	Cultivo:62000	PASTOS PERMANENTES DE 5 O MAS AÑOS-SIN VARIEDAD	Secano	
	Recinto:04-094-002-00045-00077	Cultivo:62000	PASTOS PERMANENTES DE 5 O MAS AÑOS-SIN VARIEDAD	Secano	
	Recinto:04-094-004-00004-00002	Cultivo:62000	PASTOS PERMANENTES DE 5 O MAS AÑOS-SIN VARIEDAD	Secano	
	Recinto:04-094-004-00007-00002	Cultivo:62000	PASTOS PERMANENTES DE 5 O MAS AÑOS-SIN VARIEDAD	Secano	
	Recinto:04-094-004-00007-00003	Cultivo:62000	PASTOS PERMANENTES DE 5 O MAS AÑOS-SIN VARIEDAD	Secano	
	Recinto:04-094-004-00007-00016	Cultivo:62000	PASTOS PERMANENTES DE 5 O MAS AÑOS-SIN VARIEDAD	Secano	
	Recinto:04-094-004-00018-00002	Cultivo:62000	PASTOS PERMANENTES DE 5 O MAS AÑOS-SIN VARIEDAD	Secano	
	Recinto:04-094-004-00076-00023	Cultivo:62000	PASTOS PERMANENTES DE 5 O MAS AÑOS-SIN VARIEDAD	Secano	

(1) Con incidencias que retienen pago o deniegan el expediente.

(2) Se calcula sobre superficie declarada admisible.

(3) Aplicación del artículo 16 bis del RD 147/2023.

(4) Expediente con algunos recintos de pastos permanentes ubicados en espacios protegidos donde la carga ganadera mínima será 0,1 UGM/ha.

Puede verificar la integridad de una copia de este documento mediante la lectura del código QR adjunto o mediante el acceso a la dirección <https://ws050.juntadeandalucia.es/verificarFirma> indicando el código de VERIFICACIÓN

FIRMADO POR	RAQUEL MARIA ESPIN CRESPO	29/01/2025	
VERIFICACIÓN	Pk2jmMURSWMFXCU9VKGJQR2Q7H5BP3	PÁG. 445/2713	

**INCIDENCIAS****INCIDENCIA DESCRIPCIÓN**

	Recinto:04-094-004-00077-00002	Cultivo:62000	PASTOS PERMANENTES DE 5 O MAS AÑOS-SIN VARIEDAD	Secano
	Recinto:04-094-004-00078-00002	Cultivo:62000	PASTOS PERMANENTES DE 5 O MAS AÑOS-SIN VARIEDAD	Secano
86124	Recinto de forrajera para Cálculo de Carga Ganadera que No pertenece a Explotación.			
	Recinto:04-094-001-00026-00001	Cultivo:62000	PASTOS PERMANENTES DE 5 O MAS AÑOS-SIN VARIEDAD	Secano
	Recinto:04-094-001-00026-00004	Cultivo:62000	PASTOS PERMANENTES DE 5 O MAS AÑOS-SIN VARIEDAD	Secano
	Recinto:04-094-001-00252-00001	Cultivo:62000	PASTOS PERMANENTES DE 5 O MAS AÑOS-SIN VARIEDAD	Secano
	Recinto:04-094-002-00015-00002	Cultivo:62000	PASTOS PERMANENTES DE 5 O MAS AÑOS-SIN VARIEDAD	Secano
	Recinto:04-094-002-00020-00026	Cultivo:62000	PASTOS PERMANENTES DE 5 O MAS AÑOS-SIN VARIEDAD	Secano
	Recinto:04-094-002-00021-00004	Cultivo:62000	PASTOS PERMANENTES DE 5 O MAS AÑOS-SIN VARIEDAD	Secano
	Recinto:04-094-002-00034-00002	Cultivo:62000	PASTOS PERMANENTES DE 5 O MAS AÑOS-SIN VARIEDAD	Secano
	Recinto:04-094-002-00034-00005	Cultivo:62000	PASTOS PERMANENTES DE 5 O MAS AÑOS-SIN VARIEDAD	Secano
	Recinto:04-094-002-00034-00007	Cultivo:62000	PASTOS PERMANENTES DE 5 O MAS AÑOS-SIN VARIEDAD	Secano
	Recinto:04-094-002-00034-00037	Cultivo:62000	PASTOS PERMANENTES DE 5 O MAS AÑOS-SIN VARIEDAD	Secano
	Recinto:04-094-002-00034-00053	Cultivo:62000	PASTOS PERMANENTES DE 5 O MAS AÑOS-SIN VARIEDAD	Secano
	Recinto:04-094-002-00034-00057	Cultivo:62000	PASTOS PERMANENTES DE 5 O MAS AÑOS-SIN VARIEDAD	Secano
	Recinto:04-094-002-00034-00074	Cultivo:62000	PASTOS PERMANENTES DE 5 O MAS AÑOS-SIN VARIEDAD	Secano
	Recinto:04-094-002-00034-00083	Cultivo:62000	PASTOS PERMANENTES DE 5 O MAS AÑOS-SIN VARIEDAD	Secano
	Recinto:04-094-002-00034-00084	Cultivo:62000	PASTOS PERMANENTES DE 5 O MAS AÑOS-SIN VARIEDAD	Secano
	Recinto:04-094-002-00034-00090	Cultivo:62000	PASTOS PERMANENTES DE 5 O MAS AÑOS-SIN VARIEDAD	Secano
	Recinto:04-094-002-00034-00099	Cultivo:62000	PASTOS PERMANENTES DE 5 O MAS AÑOS-SIN VARIEDAD	Secano
	Recinto:04-094-002-00035-00005	Cultivo:62000	PASTOS PERMANENTES DE 5 O MAS AÑOS-SIN VARIEDAD	Secano
	Recinto:04-094-002-00036-00002	Cultivo:62000	PASTOS PERMANENTES DE 5 O MAS AÑOS-SIN VARIEDAD	Secano
	Recinto:04-094-002-00037-00001	Cultivo:62000	PASTOS PERMANENTES DE 5 O MAS AÑOS-SIN VARIEDAD	Secano
	Recinto:04-094-002-00037-00006	Cultivo:62000	PASTOS PERMANENTES DE 5 O MAS AÑOS-SIN VARIEDAD	Secano
	Recinto:04-094-002-00037-00007	Cultivo:62000	PASTOS PERMANENTES DE 5 O MAS AÑOS-SIN VARIEDAD	Secano
	Recinto:04-094-002-00037-00008	Cultivo:62000	PASTOS PERMANENTES DE 5 O MAS AÑOS-SIN VARIEDAD	Secano
	Recinto:04-094-002-00038-00039	Cultivo:62000	PASTOS PERMANENTES DE 5 O MAS AÑOS-SIN VARIEDAD	Secano
	Recinto:04-094-002-00043-00004	Cultivo:62000	PASTOS PERMANENTES DE 5 O MAS AÑOS-SIN VARIEDAD	Secano
	Recinto:04-094-002-00043-00005	Cultivo:62000	PASTOS PERMANENTES DE 5 O MAS AÑOS-SIN VARIEDAD	Secano
	Recinto:04-094-002-00043-00006	Cultivo:62000	PASTOS PERMANENTES DE 5 O MAS AÑOS-SIN VARIEDAD	Secano
	Recinto:04-094-002-00043-00007	Cultivo:62000	PASTOS PERMANENTES DE 5 O MAS AÑOS-SIN VARIEDAD	Secano
	Recinto:04-094-002-00045-00004	Cultivo:62000	PASTOS PERMANENTES DE 5 O MAS AÑOS-SIN VARIEDAD	Secano
	Recinto:04-094-002-00045-00040	Cultivo:62000	PASTOS PERMANENTES DE 5 O MAS AÑOS-SIN VARIEDAD	Secano
	Recinto:04-094-002-00045-00045	Cultivo:62000	PASTOS PERMANENTES DE 5 O MAS AÑOS-SIN VARIEDAD	Secano
	Recinto:04-094-002-00045-00048	Cultivo:62000	PASTOS PERMANENTES DE 5 O MAS AÑOS-SIN VARIEDAD	Secano
	Recinto:04-094-002-00045-00062	Cultivo:62000	PASTOS PERMANENTES DE 5 O MAS AÑOS-SIN VARIEDAD	Secano
	Recinto:04-094-002-00045-00069	Cultivo:62000	PASTOS PERMANENTES DE 5 O MAS AÑOS-SIN VARIEDAD	Secano
	Recinto:04-094-002-00045-00070	Cultivo:62000	PASTOS PERMANENTES DE 5 O MAS AÑOS-SIN VARIEDAD	Secano
	Recinto:04-094-002-00045-00077	Cultivo:62000	PASTOS PERMANENTES DE 5 O MAS AÑOS-SIN VARIEDAD	Secano
	Recinto:04-094-004-00004-00002	Cultivo:62000	PASTOS PERMANENTES DE 5 O MAS AÑOS-SIN VARIEDAD	Secano
	Recinto:04-094-004-00007-00002	Cultivo:62000	PASTOS PERMANENTES DE 5 O MAS AÑOS-SIN VARIEDAD	Secano
	Recinto:04-094-004-00007-00003	Cultivo:62000	PASTOS PERMANENTES DE 5 O MAS AÑOS-SIN VARIEDAD	Secano
	Recinto:04-094-004-00007-00016	Cultivo:62000	PASTOS PERMANENTES DE 5 O MAS AÑOS-SIN VARIEDAD	Secano
	Recinto:04-094-004-00018-00002	Cultivo:62000	PASTOS PERMANENTES DE 5 O MAS AÑOS-SIN VARIEDAD	Secano
	Recinto:04-094-004-00076-00023	Cultivo:62000	PASTOS PERMANENTES DE 5 O MAS AÑOS-SIN VARIEDAD	Secano
	Recinto:04-094-004-00077-00002	Cultivo:62000	PASTOS PERMANENTES DE 5 O MAS AÑOS-SIN VARIEDAD	Secano
	Recinto:04-094-004-00078-00002	Cultivo:62000	PASTOS PERMANENTES DE 5 O MAS AÑOS-SIN VARIEDAD	Secano

Datos considerados para el Cálculo de la Carga Ganadera del expediente

Superficie determinada para Cálculo Carga Ganadera: 0,00 ha
 Carga Ganadera del Expediente: 0,00 ugm/ha

Incidenias de carga ganadera**INCIDENCIA DESCRIPCIÓN**

- (1) Con incidencias que retienen pago o deniegan el expediente.
 (2) Se calcula sobre superficie declarada admisible.
 (3) Aplicación del artículo 16 bis del RD 147/2023.
 (4) Expediente con algunos recintos de pastos permanentes ubicados en espacios protegidos donde la carga ganadera mínima será 0,1 UGM/ha.

Puede verificar la integridad de una copia de este documento mediante la lectura del código QR adjunto o mediante el acceso a la dirección <https://ws050.juntadeandalucia.es/verificarFirma> indicando el código de VERIFICACIÓN

FIRMADO POR	RAQUEL MARIA ESPIN CRESPO	29/01/2025
VERIFICACIÓN	Pk2jmMURSWMFXCU9VKGJRQ2Q7H5BP3	PÁG. 446/2713





3795	Recinto declarado con una situación de riesgo de abandono. Recinto:04-094-002-00054-00004 Cultivo: - Recinto:04-094-001-00185-00004 Cultivo: -
86122	Recinto superficie forrajera que realiza la actividad de producción de pastoreo y no declara el o los códigos del Registro de Explotaciones Ganaderas de Andalucía, REGA. Recinto:04-094-002-00045-00077 Cultivo:62000 PASTOS PERMANENTES DE 5 O MAS AÑOS-SIN VARIEDAD Secano Recinto:04-094-002-00035-00005 Cultivo:62000 PASTOS PERMANENTES DE 5 O MAS AÑOS-SIN VARIEDAD Secano Recinto:04-094-002-00021-00004 Cultivo:62000 PASTOS PERMANENTES DE 5 O MAS AÑOS-SIN VARIEDAD Secano Recinto:04-094-004-00007-00003 Cultivo:62000 PASTOS PERMANENTES DE 5 O MAS AÑOS-SIN VARIEDAD Secano Recinto:04-094-001-00026-00004 Cultivo:62000 PASTOS PERMANENTES DE 5 O MAS AÑOS-SIN VARIEDAD Secano Recinto:04-094-002-00045-00045 Cultivo:62000 PASTOS PERMANENTES DE 5 O MAS AÑOS-SIN VARIEDAD Secano Recinto:04-094-002-00045-00070 Cultivo:62000 PASTOS PERMANENTES DE 5 O MAS AÑOS-SIN VARIEDAD Secano Recinto:04-094-002-00034-00099 Cultivo:62000 PASTOS PERMANENTES DE 5 O MAS AÑOS-SIN VARIEDAD Secano Recinto:04-094-002-00037-00001 Cultivo:62000 PASTOS PERMANENTES DE 5 O MAS AÑOS-SIN VARIEDAD Secano Recinto:04-094-004-00007-00003 Cultivo:62000 PASTOS PERMANENTES DE 5 O MAS AÑOS-SIN VARIEDAD Secano Recinto:04-094-004-00077-00002 Cultivo:62000 PASTOS PERMANENTES DE 5 O MAS AÑOS-SIN VARIEDAD Secano Recinto:04-094-002-00034-00037 Cultivo:62000 PASTOS PERMANENTES DE 5 O MAS AÑOS-SIN VARIEDAD Secano Recinto:04-094-002-00034-00053 Cultivo:62000 PASTOS PERMANENTES DE 5 O MAS AÑOS-SIN VARIEDAD Secano Recinto:04-094-002-00038-00039 Cultivo:62000 PASTOS PERMANENTES DE 5 O MAS AÑOS-SIN VARIEDAD Secano Recinto:04-094-002-00034-00007 Cultivo:62000 PASTOS PERMANENTES DE 5 O MAS AÑOS-SIN VARIEDAD Secano Recinto:04-094-002-00037-00006 Cultivo:62000 PASTOS PERMANENTES DE 5 O MAS AÑOS-SIN VARIEDAD Secano Recinto:04-094-002-00034-00005 Cultivo:62000 PASTOS PERMANENTES DE 5 O MAS AÑOS-SIN VARIEDAD Secano Recinto:04-094-002-00037-00008 Cultivo:62000 PASTOS PERMANENTES DE 5 O MAS AÑOS-SIN VARIEDAD Secano Recinto:04-094-002-00034-00083 Cultivo:62000 PASTOS PERMANENTES DE 5 O MAS AÑOS-SIN VARIEDAD Secano Recinto:04-094-002-00034-00084 Cultivo:62000 PASTOS PERMANENTES DE 5 O MAS AÑOS-SIN VARIEDAD Secano Recinto:04-094-002-00036-00002 Cultivo:62000 PASTOS PERMANENTES DE 5 O MAS AÑOS-SIN VARIEDAD Secano Recinto:04-094-002-00034-00090 Cultivo:62000 PASTOS PERMANENTES DE 5 O MAS AÑOS-SIN VARIEDAD Secano Recinto:04-094-004-00076-00023 Cultivo:62000 PASTOS PERMANENTES DE 5 O MAS AÑOS-SIN VARIEDAD Secano Recinto:04-094-004-00076-00023 Cultivo:62000 PASTOS PERMANENTES DE 5 O MAS AÑOS-SIN VARIEDAD Secano Recinto:04-094-002-00045-00069 Cultivo:62000 PASTOS PERMANENTES DE 5 O MAS AÑOS-SIN VARIEDAD Secano Recinto:04-094-004-00004-00002 Cultivo:62000 PASTOS PERMANENTES DE 5 O MAS AÑOS-SIN VARIEDAD Secano Recinto:04-094-002-00045-00004 Cultivo:62000 PASTOS PERMANENTES DE 5 O MAS AÑOS-SIN VARIEDAD Secano Recinto:04-094-002-00045-00048 Cultivo:62000 PASTOS PERMANENTES DE 5 O MAS AÑOS-SIN VARIEDAD Secano Recinto:04-094-002-00043-00007 Cultivo:62000 PASTOS PERMANENTES DE 5 O MAS AÑOS-SIN VARIEDAD Secano Recinto:04-094-002-00043-00005 Cultivo:62000 PASTOS PERMANENTES DE 5 O MAS AÑOS-SIN VARIEDAD Secano Recinto:04-094-002-00043-00006 Cultivo:62000 PASTOS PERMANENTES DE 5 O MAS AÑOS-SIN VARIEDAD Secano Recinto:04-094-002-00034-00057 Cultivo:62000 PASTOS PERMANENTES DE 5 O MAS AÑOS-SIN VARIEDAD Secano Recinto:04-094-002-00035-00005 Cultivo:62000 PASTOS PERMANENTES DE 5 O MAS AÑOS-SIN VARIEDAD Secano Recinto:04-094-002-00034-00074 Cultivo:62000 PASTOS PERMANENTES DE 5 O MAS AÑOS-SIN VARIEDAD Secano Recinto:04-094-001-00252-00001 Cultivo:62000 PASTOS PERMANENTES DE 5 O MAS AÑOS-SIN VARIEDAD Secano Recinto:04-094-002-00015-00002 Cultivo:62000 PASTOS PERMANENTES DE 5 O MAS AÑOS-SIN VARIEDAD Secano Recinto:04-094-002-00020-00026 Cultivo:62000 PASTOS PERMANENTES DE 5 O MAS AÑOS-SIN VARIEDAD Secano Recinto:04-094-002-00034-00002 Cultivo:62000 PASTOS PERMANENTES DE 5 O MAS AÑOS-SIN VARIEDAD Secano Recinto:04-094-001-00026-00001 Cultivo:62000 PASTOS PERMANENTES DE 5 O MAS AÑOS-SIN VARIEDAD Secano Recinto:04-094-004-00007-00016 Cultivo:62000 PASTOS PERMANENTES DE 5 O MAS AÑOS-SIN VARIEDAD Secano Recinto:04-094-004-00018-00002 Cultivo:62000 PASTOS PERMANENTES DE 5 O MAS AÑOS-SIN VARIEDAD Secano Recinto:04-094-004-00007-00002 Cultivo:62000 PASTOS PERMANENTES DE 5 O MAS AÑOS-SIN VARIEDAD Secano Recinto:04-094-004-00007-00003 Cultivo:62000 PASTOS PERMANENTES DE 5 O MAS AÑOS-SIN VARIEDAD Secano Recinto:04-094-004-00077-00002 Cultivo:62000 PASTOS PERMANENTES DE 5 O MAS AÑOS-SIN VARIEDAD Secano Recinto:04-094-004-00077-00002 Cultivo:62000 PASTOS PERMANENTES DE 5 O MAS AÑOS-SIN VARIEDAD Secano Recinto:04-094-002-00043-00004 Cultivo:62000 PASTOS PERMANENTES DE 5 O MAS AÑOS-SIN VARIEDAD Secano Recinto:04-094-002-00043-00004 Cultivo:62000 PASTOS PERMANENTES DE 5 O MAS AÑOS-SIN VARIEDAD Secano Recinto:04-094-002-00045-00062 Cultivo:62000 PASTOS PERMANENTES DE 5 O MAS AÑOS-SIN VARIEDAD Secano Recinto:04-094-002-00045-00040 Cultivo:62000 PASTOS PERMANENTES DE 5 O MAS AÑOS-SIN VARIEDAD Secano Recinto:04-094-004-00076-00023 Cultivo:62000 PASTOS PERMANENTES DE 5 O MAS AÑOS-SIN VARIEDAD Secano Recinto:04-094-004-00078-00002 Cultivo:62000 PASTOS PERMANENTES DE 5 O MAS AÑOS-SIN VARIEDAD Secano Recinto:04-094-004-00077-00002 Cultivo:62000 PASTOS PERMANENTES DE 5 O MAS AÑOS-SIN VARIEDAD Secano Recinto:04-094-004-00078-00002 Cultivo:62000 PASTOS PERMANENTES DE 5 O MAS AÑOS-SIN VARIEDAD Secano Recinto:04-094-004-00078-00002 Cultivo:62000 PASTOS PERMANENTES DE 5 O MAS AÑOS-SIN VARIEDAD Secano Recinto:04-094-004-00077-00002 Cultivo:62000 PASTOS PERMANENTES DE 5 O MAS AÑOS-SIN VARIEDAD Secano Recinto:04-094-004-00077-00002 Cultivo:62000 PASTOS PERMANENTES DE 5 O MAS AÑOS-SIN VARIEDAD Secano Recinto:04-094-002-00037-00007 Cultivo:62000 PASTOS PERMANENTES DE 5 O MAS AÑOS-SIN VARIEDAD Secano

(1) Con incidencias que retienen pago o deniegan el expediente.

(2) Se calcula sobre superficie declarada admisible.

(3) Aplicación del artículo 16 bis del RD 147/2023.

(4) Expediente con algunos recintos de pastos permanentes ubicados en espacios protegidos donde la carga ganadera mínima será 0,1 UGM/ha.

Puede verificar la integridad de una copia de este documento mediante la lectura del código QR adjunto o mediante el acceso a la dirección <https://ws050.juntadeandalucia.es/verificarFirma> indicando el código de VERIFICACIÓN

FIRMADO POR

RAQUEL MARIA ESPIN CRESPO

29/01/2025

VERIFICACIÓN

Pk2jmMURSWMFXCU9VKGJQRQ2Q7H5BP3

PÁG. 447/2713





86124	Recinto de forrajera para Cálculo de Carga Ganadera que No pertenece a Explotación.
	Recinto:04-094-002-00045-00077 Cultivo:62000 PASTOS PERMANENTES DE 5 O MAS AÑOS-SIN VARIEDAD Secano
	Recinto:04-094-002-00035-00005 Cultivo:62000 PASTOS PERMANENTES DE 5 O MAS AÑOS-SIN VARIEDAD Secano
	Recinto:04-094-002-00021-00004 Cultivo:62000 PASTOS PERMANENTES DE 5 O MAS AÑOS-SIN VARIEDAD Secano
	Recinto:04-094-001-00026-00004 Cultivo:62000 PASTOS PERMANENTES DE 5 O MAS AÑOS-SIN VARIEDAD Secano
	Recinto:04-094-002-00045-00045 Cultivo:62000 PASTOS PERMANENTES DE 5 O MAS AÑOS-SIN VARIEDAD Secano
	Recinto:04-094-002-00045-00070 Cultivo:62000 PASTOS PERMANENTES DE 5 O MAS AÑOS-SIN VARIEDAD Secano
	Recinto:04-094-002-00034-00099 Cultivo:62000 PASTOS PERMANENTES DE 5 O MAS AÑOS-SIN VARIEDAD Secano
	Recinto:04-094-002-00037-00001 Cultivo:62000 PASTOS PERMANENTES DE 5 O MAS AÑOS-SIN VARIEDAD Secano
	Recinto:04-094-004-00007-00003 Cultivo:62000 PASTOS PERMANENTES DE 5 O MAS AÑOS-SIN VARIEDAD Secano
	Recinto:04-094-004-00077-00002 Cultivo:62000 PASTOS PERMANENTES DE 5 O MAS AÑOS-SIN VARIEDAD Secano
	Recinto:04-094-002-00034-00037 Cultivo:62000 PASTOS PERMANENTES DE 5 O MAS AÑOS-SIN VARIEDAD Secano
	Recinto:04-094-002-00034-00053 Cultivo:62000 PASTOS PERMANENTES DE 5 O MAS AÑOS-SIN VARIEDAD Secano
	Recinto:04-094-002-00038-00039 Cultivo:62000 PASTOS PERMANENTES DE 5 O MAS AÑOS-SIN VARIEDAD Secano
	Recinto:04-094-002-00034-00007 Cultivo:62000 PASTOS PERMANENTES DE 5 O MAS AÑOS-SIN VARIEDAD Secano
	Recinto:04-094-002-00037-00006 Cultivo:62000 PASTOS PERMANENTES DE 5 O MAS AÑOS-SIN VARIEDAD Secano
	Recinto:04-094-002-00034-00005 Cultivo:62000 PASTOS PERMANENTES DE 5 O MAS AÑOS-SIN VARIEDAD Secano
	Recinto:04-094-002-00037-00008 Cultivo:62000 PASTOS PERMANENTES DE 5 O MAS AÑOS-SIN VARIEDAD Secano
	Recinto:04-094-002-00034-00083 Cultivo:62000 PASTOS PERMANENTES DE 5 O MAS AÑOS-SIN VARIEDAD Secano
	Recinto:04-094-002-00034-00084 Cultivo:62000 PASTOS PERMANENTES DE 5 O MAS AÑOS-SIN VARIEDAD Secano
	Recinto:04-094-002-00036-00002 Cultivo:62000 PASTOS PERMANENTES DE 5 O MAS AÑOS-SIN VARIEDAD Secano
	Recinto:04-094-002-00034-00090 Cultivo:62000 PASTOS PERMANENTES DE 5 O MAS AÑOS-SIN VARIEDAD Secano
	Recinto:04-094-004-00076-00023 Cultivo:62000 PASTOS PERMANENTES DE 5 O MAS AÑOS-SIN VARIEDAD Secano
	Recinto:04-094-004-00076-00023 Cultivo:62000 PASTOS PERMANENTES DE 5 O MAS AÑOS-SIN VARIEDAD Secano
	Recinto:04-094-002-00045-00069 Cultivo:62000 PASTOS PERMANENTES DE 5 O MAS AÑOS-SIN VARIEDAD Secano
	Recinto:04-094-004-00004-00002 Cultivo:62000 PASTOS PERMANENTES DE 5 O MAS AÑOS-SIN VARIEDAD Secano
	Recinto:04-094-002-00045-00004 Cultivo:62000 PASTOS PERMANENTES DE 5 O MAS AÑOS-SIN VARIEDAD Secano
	Recinto:04-094-002-00045-00048 Cultivo:62000 PASTOS PERMANENTES DE 5 O MAS AÑOS-SIN VARIEDAD Secano
	Recinto:04-094-002-00043-00007 Cultivo:62000 PASTOS PERMANENTES DE 5 O MAS AÑOS-SIN VARIEDAD Secano
	Recinto:04-094-002-00043-00005 Cultivo:62000 PASTOS PERMANENTES DE 5 O MAS AÑOS-SIN VARIEDAD Secano
	Recinto:04-094-002-00043-00006 Cultivo:62000 PASTOS PERMANENTES DE 5 O MAS AÑOS-SIN VARIEDAD Secano
	Recinto:04-094-002-00034-00057 Cultivo:62000 PASTOS PERMANENTES DE 5 O MAS AÑOS-SIN VARIEDAD Secano
	Recinto:04-094-002-00035-00005 Cultivo:62000 PASTOS PERMANENTES DE 5 O MAS AÑOS-SIN VARIEDAD Secano
	Recinto:04-094-002-00034-00074 Cultivo:62000 PASTOS PERMANENTES DE 5 O MAS AÑOS-SIN VARIEDAD Secano
	Recinto:04-094-001-00252-00001 Cultivo:62000 PASTOS PERMANENTES DE 5 O MAS AÑOS-SIN VARIEDAD Secano
	Recinto:04-094-002-00015-00002 Cultivo:62000 PASTOS PERMANENTES DE 5 O MAS AÑOS-SIN VARIEDAD Secano
	Recinto:04-094-002-00020-00026 Cultivo:62000 PASTOS PERMANENTES DE 5 O MAS AÑOS-SIN VARIEDAD Secano
	Recinto:04-094-002-00034-00002 Cultivo:62000 PASTOS PERMANENTES DE 5 O MAS AÑOS-SIN VARIEDAD Secano
	Recinto:04-094-001-00026-00001 Cultivo:62000 PASTOS PERMANENTES DE 5 O MAS AÑOS-SIN VARIEDAD Secano
	Recinto:04-094-004-00007-00016 Cultivo:62000 PASTOS PERMANENTES DE 5 O MAS AÑOS-SIN VARIEDAD Secano
	Recinto:04-094-004-00018-00002 Cultivo:62000 PASTOS PERMANENTES DE 5 O MAS AÑOS-SIN VARIEDAD Secano
	Recinto:04-094-004-00007-00002 Cultivo:62000 PASTOS PERMANENTES DE 5 O MAS AÑOS-SIN VARIEDAD Secano
	Recinto:04-094-004-00007-00003 Cultivo:62000 PASTOS PERMANENTES DE 5 O MAS AÑOS-SIN VARIEDAD Secano
	Recinto:04-094-004-00077-00002 Cultivo:62000 PASTOS PERMANENTES DE 5 O MAS AÑOS-SIN VARIEDAD Secano
	Recinto:04-094-004-00077-00002 Cultivo:62000 PASTOS PERMANENTES DE 5 O MAS AÑOS-SIN VARIEDAD Secano
	Recinto:04-094-002-00043-00004 Cultivo:62000 PASTOS PERMANENTES DE 5 O MAS AÑOS-SIN VARIEDAD Secano
	Recinto:04-094-002-00043-00004 Cultivo:62000 PASTOS PERMANENTES DE 5 O MAS AÑOS-SIN VARIEDAD Secano
	Recinto:04-094-002-00045-00062 Cultivo:62000 PASTOS PERMANENTES DE 5 O MAS AÑOS-SIN VARIEDAD Secano
	Recinto:04-094-002-00045-00040 Cultivo:62000 PASTOS PERMANENTES DE 5 O MAS AÑOS-SIN VARIEDAD Secano
	Recinto:04-094-004-00076-00023 Cultivo:62000 PASTOS PERMANENTES DE 5 O MAS AÑOS-SIN VARIEDAD Secano
	Recinto:04-094-004-00078-00002 Cultivo:62000 PASTOS PERMANENTES DE 5 O MAS AÑOS-SIN VARIEDAD Secano
	Recinto:04-094-004-00077-00002 Cultivo:62000 PASTOS PERMANENTES DE 5 O MAS AÑOS-SIN VARIEDAD Secano
	Recinto:04-094-004-00077-00002 Cultivo:62000 PASTOS PERMANENTES DE 5 O MAS AÑOS-SIN VARIEDAD Secano
	Recinto:04-094-002-00037-00007 Cultivo:62000 PASTOS PERMANENTES DE 5 O MAS AÑOS-SIN VARIEDAD Secano
86128	Recinto de Forrajeras que no ha contabilizado para Carga Ganadera por no tener una explotación válida para el cálculo de la Carga Ganadera
	Recinto:04-094-002-00045-00077 Cultivo:62 PASTOS PERMANENTES DE 5 O MAS AÑOS-
	Recinto:04-094-002-00035-00005 Cultivo:62 PASTOS PERMANENTES DE 5 O MAS AÑOS-
	Recinto:04-094-002-00021-00004 Cultivo:62 PASTOS PERMANENTES DE 5 O MAS AÑOS-

(1) Con incidencias que retienen pago o deniegan el expediente.

(2) Se calcula sobre superficie declarada admisible.

(3) Aplicación del artículo 16 bis del RD 147/2023.

(4) Expediente con algunos recintos de pastos permanentes ubicados en espacios protegidos donde la carga ganadera mínima será 0,1 UGM/ha.

Puede verificar la integridad de una copia de este documento mediante la lectura del código QR adjunto o mediante el acceso a la dirección <https://ws050.juntadeandalucia.es/verificarFirma> indicando el código de VERIFICACIÓN

FIRMADO POR	RAQUEL MARIA ESPIN CRESPO	29/01/2025
VERIFICACIÓN	Pk2jmMURSWMFXCU9VKGJQRQ2Q7H5BP3	PÁG. 448/2713





	Recinto:04-094-001-00026-00004	Cultivo:62	PASTOS PERMANENTES DE 5 O MAS AÑOS-
	Recinto:04-094-002-00045-00045	Cultivo:62	PASTOS PERMANENTES DE 5 O MAS AÑOS-
	Recinto:04-094-002-00045-00070	Cultivo:62	PASTOS PERMANENTES DE 5 O MAS AÑOS-
	Recinto:04-094-002-00034-00099	Cultivo:62	PASTOS PERMANENTES DE 5 O MAS AÑOS-
	Recinto:04-094-002-00037-00001	Cultivo:62	PASTOS PERMANENTES DE 5 O MAS AÑOS-
	Recinto:04-094-004-00007-00003	Cultivo:62	PASTOS PERMANENTES DE 5 O MAS AÑOS-
	Recinto:04-094-004-00077-00002	Cultivo:62	PASTOS PERMANENTES DE 5 O MAS AÑOS-
	Recinto:04-094-002-00034-00037	Cultivo:62	PASTOS PERMANENTES DE 5 O MAS AÑOS-
	Recinto:04-094-002-00034-00053	Cultivo:62	PASTOS PERMANENTES DE 5 O MAS AÑOS-
	Recinto:04-094-002-00038-00039	Cultivo:62	PASTOS PERMANENTES DE 5 O MAS AÑOS-
	Recinto:04-094-002-00034-00007	Cultivo:62	PASTOS PERMANENTES DE 5 O MAS AÑOS-
	Recinto:04-094-002-00037-00006	Cultivo:62	PASTOS PERMANENTES DE 5 O MAS AÑOS-
	Recinto:04-094-002-00034-00005	Cultivo:62	PASTOS PERMANENTES DE 5 O MAS AÑOS-
	Recinto:04-094-002-00037-00008	Cultivo:62	PASTOS PERMANENTES DE 5 O MAS AÑOS-
	Recinto:04-094-002-00034-00083	Cultivo:62	PASTOS PERMANENTES DE 5 O MAS AÑOS-
	Recinto:04-094-002-00034-00084	Cultivo:62	PASTOS PERMANENTES DE 5 O MAS AÑOS-
	Recinto:04-094-002-00036-00002	Cultivo:62	PASTOS PERMANENTES DE 5 O MAS AÑOS-
	Recinto:04-094-002-00034-00090	Cultivo:62	PASTOS PERMANENTES DE 5 O MAS AÑOS-
	Recinto:04-094-004-00076-00023	Cultivo:62	PASTOS PERMANENTES DE 5 O MAS AÑOS-
	Recinto:04-094-004-00076-00023	Cultivo:62	PASTOS PERMANENTES DE 5 O MAS AÑOS-
	Recinto:04-094-002-00045-00069	Cultivo:62	PASTOS PERMANENTES DE 5 O MAS AÑOS-
	Recinto:04-094-004-00004-00002	Cultivo:62	PASTOS PERMANENTES DE 5 O MAS AÑOS-
	Recinto:04-094-002-00045-00004	Cultivo:62	PASTOS PERMANENTES DE 5 O MAS AÑOS-
	Recinto:04-094-002-00045-00048	Cultivo:62	PASTOS PERMANENTES DE 5 O MAS AÑOS-
	Recinto:04-094-002-00043-00007	Cultivo:62	PASTOS PERMANENTES DE 5 O MAS AÑOS-
	Recinto:04-094-002-00043-00005	Cultivo:62	PASTOS PERMANENTES DE 5 O MAS AÑOS-
	Recinto:04-094-002-00043-00006	Cultivo:62	PASTOS PERMANENTES DE 5 O MAS AÑOS-
	Recinto:04-094-002-00034-00057	Cultivo:62	PASTOS PERMANENTES DE 5 O MAS AÑOS-
	Recinto:04-094-002-00035-00005	Cultivo:62	PASTOS PERMANENTES DE 5 O MAS AÑOS-
	Recinto:04-094-002-00034-00074	Cultivo:62	PASTOS PERMANENTES DE 5 O MAS AÑOS-
	Recinto:04-094-001-00252-00001	Cultivo:62	PASTOS PERMANENTES DE 5 O MAS AÑOS-
	Recinto:04-094-002-00015-00002	Cultivo:62	PASTOS PERMANENTES DE 5 O MAS AÑOS-
	Recinto:04-094-002-00020-00026	Cultivo:62	PASTOS PERMANENTES DE 5 O MAS AÑOS-
	Recinto:04-094-002-00034-00002	Cultivo:62	PASTOS PERMANENTES DE 5 O MAS AÑOS-
	Recinto:04-094-001-00026-00001	Cultivo:62	PASTOS PERMANENTES DE 5 O MAS AÑOS-
	Recinto:04-094-004-00007-00016	Cultivo:62	PASTOS PERMANENTES DE 5 O MAS AÑOS-
	Recinto:04-094-004-00018-00002	Cultivo:62	PASTOS PERMANENTES DE 5 O MAS AÑOS-
	Recinto:04-094-004-00007-00002	Cultivo:62	PASTOS PERMANENTES DE 5 O MAS AÑOS-
	Recinto:04-094-004-00007-00003	Cultivo:62	PASTOS PERMANENTES DE 5 O MAS AÑOS-
	Recinto:04-094-004-00077-00002	Cultivo:62	PASTOS PERMANENTES DE 5 O MAS AÑOS-
	Recinto:04-094-004-00077-00002	Cultivo:62	PASTOS PERMANENTES DE 5 O MAS AÑOS-
	Recinto:04-094-002-00043-00004	Cultivo:62	PASTOS PERMANENTES DE 5 O MAS AÑOS-
	Recinto:04-094-002-00043-00004	Cultivo:62	PASTOS PERMANENTES DE 5 O MAS AÑOS-
	Recinto:04-094-002-00045-00062	Cultivo:62	PASTOS PERMANENTES DE 5 O MAS AÑOS-
	Recinto:04-094-002-00045-00040	Cultivo:62	PASTOS PERMANENTES DE 5 O MAS AÑOS-
	Recinto:04-094-004-00076-00023	Cultivo:62	PASTOS PERMANENTES DE 5 O MAS AÑOS-
	Recinto:04-094-004-00078-00002	Cultivo:62	PASTOS PERMANENTES DE 5 O MAS AÑOS-
	Recinto:04-094-004-00077-00002	Cultivo:62	PASTOS PERMANENTES DE 5 O MAS AÑOS-
	Recinto:04-094-004-00078-00002	Cultivo:62	PASTOS PERMANENTES DE 5 O MAS AÑOS-
	Recinto:04-094-004-00077-00002	Cultivo:62	PASTOS PERMANENTES DE 5 O MAS AÑOS-
	Recinto:04-094-004-00077-00002	Cultivo:62	PASTOS PERMANENTES DE 5 O MAS AÑOS-
	Recinto:04-094-002-00037-00007	Cultivo:62	PASTOS PERMANENTES DE 5 O MAS AÑOS-
86132	Recinto superficie forrajera que no realiza la actividad de producción de pastoreo.		
	Recinto:04-094-002-00045-00005	Cultivo:20000	BARBECHO TRADICIONAL-SIN VARIEDAD Secano
	Recinto:04-094-002-00045-00005	Cultivo:20000	BARBECHO TRADICIONAL-SIN VARIEDAD Secano
	Recinto:04-094-002-00045-00005	Cultivo:20000	BARBECHO TRADICIONAL-SIN VARIEDAD Secano
	Recinto:04-094-002-00045-00005	Cultivo:20000	BARBECHO TRADICIONAL-SIN VARIEDAD Secano
	Recinto:04-094-002-00045-00005	Cultivo:20000	BARBECHO TRADICIONAL-SIN VARIEDAD Secano
	Recinto:04-094-004-00007-00004	Cultivo:20000	BARBECHO TRADICIONAL-SIN VARIEDAD Secano
	Recinto:04-094-002-00015-00042	Cultivo:20000	BARBECHO TRADICIONAL-SIN VARIEDAD Secano

(1) Con incidencias que retienen pago o deniegan el expediente.
 (2) Se calcula sobre superficie declarada admisible.
 (3) Aplicación del artículo 16 bis del RD 147/2023.
 (4) Expediente con algunos recintos de pastos permanentes ubicados en espacios protegidos donde la carga ganadera mínima será 0,1 UGM/ha.

Puede verificar la integridad de una copia de este documento mediante la lectura del código QR adjunto o mediante el acceso a la dirección https://ws050.juntadeandalucia.es/verificarFirma indicando el código de VERIFICACIÓN			
FIRMADO POR	RAQUEL MARIA ESPIN CRESPO	29/01/2025	
VERIFICACIÓN	Pk2jmMURSWMFXCU9VKGJQRQ2Q7H5BP3	PÁG. 449/2713	



Recinto:04-094-002-00054-00004	Cultivo:20000	BARBECHO TRADICIONAL-SIN VARIEDAD	Secano
Recinto:04-094-004-00076-00002	Cultivo:20000	BARBECHO TRADICIONAL-SIN VARIEDAD	Secano
Recinto:04-094-004-00001-00008	Cultivo:20000	BARBECHO TRADICIONAL-SIN VARIEDAD	Secano
Recinto:04-094-002-00043-00019	Cultivo:20000	BARBECHO TRADICIONAL-SIN VARIEDAD	Secano
Recinto:04-094-002-00035-00003	Cultivo:20000	BARBECHO TRADICIONAL-SIN VARIEDAD	Secano
Recinto:04-094-002-09002-00002	Cultivo:20000	BARBECHO TRADICIONAL-SIN VARIEDAD	Secano
Recinto:04-094-002-00043-00003	Cultivo:20000	BARBECHO TRADICIONAL-SIN VARIEDAD	Secano
Recinto:04-094-002-00043-00018	Cultivo:20000	BARBECHO TRADICIONAL-SIN VARIEDAD	Secano
Recinto:04-094-002-00043-00017	Cultivo:20000	BARBECHO TRADICIONAL-SIN VARIEDAD	Secano
Recinto:04-094-001-00185-00004	Cultivo:20000	BARBECHO TRADICIONAL-SIN VARIEDAD	Secano
Recinto:04-094-003-00050-00002	Cultivo:20000	BARBECHO TRADICIONAL-SIN VARIEDAD	Secano
Recinto:04-094-002-00045-00068	Cultivo:20000	BARBECHO TRADICIONAL-SIN VARIEDAD	Secano
Recinto:04-094-004-00001-00007	Cultivo:20000	BARBECHO TRADICIONAL-SIN VARIEDAD	Secano
Recinto:04-094-003-00055-00003	Cultivo:20000	BARBECHO TRADICIONAL-SIN VARIEDAD	Secano
Recinto:04-094-003-00054-00003	Cultivo:20000	BARBECHO TRADICIONAL-SIN VARIEDAD	Secano
Recinto:04-094-001-00214-00001	Cultivo:20000	BARBECHO TRADICIONAL-SIN VARIEDAD	Secano
Recinto:04-094-002-00045-00005	Cultivo:20000	BARBECHO TRADICIONAL-SIN VARIEDAD	Secano
Recinto:04-094-001-00186-00004	Cultivo:20000	BARBECHO TRADICIONAL-SIN VARIEDAD	Secano
Recinto:04-094-003-00021-00004	Cultivo:20000	BARBECHO TRADICIONAL-SIN VARIEDAD	Secano
Recinto:04-094-003-00020-00003	Cultivo:20000	BARBECHO TRADICIONAL-SIN VARIEDAD	Secano
Recinto:04-094-003-00020-00002	Cultivo:20000	BARBECHO TRADICIONAL-SIN VARIEDAD	Secano
Recinto:04-094-002-00046-00004	Cultivo:20000	BARBECHO TRADICIONAL-SIN VARIEDAD	Secano
Recinto:04-094-002-00047-00001	Cultivo:20000	BARBECHO TRADICIONAL-SIN VARIEDAD	Secano
Recinto:04-094-002-00045-00061	Cultivo:20000	BARBECHO TRADICIONAL-SIN VARIEDAD	Secano
Recinto:04-094-004-00076-00002	Cultivo:20000	BARBECHO TRADICIONAL-SIN VARIEDAD	Secano
Recinto:04-094-002-00051-00002	Cultivo:20000	BARBECHO TRADICIONAL-SIN VARIEDAD	Secano
Recinto:04-094-004-00001-00003	Cultivo:20000	BARBECHO TRADICIONAL-SIN VARIEDAD	Secano
Recinto:04-094-002-00045-00046	Cultivo:20000	BARBECHO TRADICIONAL-SIN VARIEDAD	Secano

(1) Con incidencias que retienen pago o deniegan el expediente.

(2) Se calcula sobre superficie declarada admisible.

(3) Aplicación del artículo 16 bis del RD 147/2023.

(4) Expediente con algunos recintos de pastos permanentes ubicados en espacios protegidos donde la carga ganadera mínima será 0,1 UGM/ha.

Puede verificar la integridad de una copia de este documento mediante la lectura del código QR adjunto o mediante el acceso a la dirección <https://ws050.juntadeandalucia.es/verificarFirma> indicando el código de VERIFICACIÓN

FIRMADO POR

RAQUEL MARIA ESPIN CRESPO

29/01/2025

VERIFICACIÓN

Pk2jmMURSWMFXC9VKGJRQ2Q7H5BP3

PÁG. 450/2713





CADIZ

APELLIDOS Y NOMBRE / RAZÓN SOCIAL

BENITEZ ESCRIBANO LUIS

NIF

****2131*

EXPEDIENTE

1193406

RESOLUCIÓN

CONCESIÓN DE LA AYUDA

DATOS DE MANTENIMIENTO UNIDADES

GRUPO DE PAGO	Sup. Dec. Admisible	Sup. Resuelta	Sobredecl.	% Sobredecl.
ZONAS DE MONTAÑA	150,41	133,87	16,54	11,00

RESUMEN DE PAGOS

	IMPORTE (Euros)			
	RESUELTO	FEADER	MAPA	CAPADR
Pago realizado	1.949,00	1.657,02	191,24	101,17
Pago indebido	-528,49			
TOTAL	1.420,51			

APLICACIÓN DE REDUCCIONES Y PENALIZACIONES (%)

Criterios de subvencionabilidad (1)	Presentación tardía	Omisión declaración	Condicionalidad
0,00	0,00	0,00	0,00

IMPORTE (Euros)

Calculado(2)	Reducción	Penalización	Reducción Penalización (3)	Penalización adicional	Resuelto	FEADER	MAPA	CAPADR
2.046,00 €	224,99 €	400,50 €	0,00 €	0,00 €	1.420,51 €	1.207,43 €	139,35 €	73,73 €
Importe Unitario:	93,00 €	Nuevo Importe Unitario:	13,60 €					

RECINTOS PROPUESTOS

REF.	REFERENCIA SIGPAC	CULTIVO	S/R	USO SIGPAC	Sup. Dec. admisible	Sup. Campo	Sup. Determ.	Sup. Resuelta
-878066	11-035-024-00112-0003	PASTOS PERMANENTES DE 5 O MAS AÑOS	S		0,15		0,15	0,15
-878065	11-035-024-00112-0002	PASTOS PERMANENTES DE 5 O MAS AÑOS	S		0,05		0,05	0,05
-878064	11-035-024-00033-0004	PASTOS PERMANENTES DE 5 O MAS AÑOS	S		0,00		0,00	0,00
-878063	11-035-024-00033-0002	PASTOS PERMANENTES DE 5 O MAS AÑOS	S		13,68		13,68	13,68
-878062	11-035-021-00021-0008	PASTOS PERMANENTES DE 5 O MAS AÑOS	S		5,08		5,08	0,00
-141721	11-035-024-00015-0002	PASTOS PERMANENTES DE 5 O MAS AÑOS	S		11,47		11,47	11,47
6820189	11-035-900-99000-9900	PASTOS PERMANENTES DE 5 O MAS AÑOS	S		28,47		28,47	28,47
170000005633932	11-035-008-00009-0003	MEZCLA ZULLA - AVENA	S		0,80		0,80	0,80
170000005633941	11-035-024-00027-0001	PASTOS PERMANENTES DE 5 O MAS AÑOS	S		2,47		2,47	2,47
170000005633943	11-035-024-00141-0001	PASTOS PERMANENTES DE 5 O MAS AÑOS	S		1,98		1,98	1,98
170000005633944	11-035-024-00033-0001	PASTOS PERMANENTES DE 5 O MAS AÑOS	S		20,14		20,14	20,14
170000005633945	11-035-024-00074-0001	PASTOS PERMANENTES DE 5 O MAS AÑOS	S		1,46		1,46	1,46
170000005633946	11-035-024-00076-0001	PASTOS PERMANENTES DE 5 O MAS AÑOS	S		0,37		0,37	0,37
170000005633947	11-035-024-00110-0001	PASTOS PERMANENTES DE 5 O MAS AÑOS	S		2,38		2,38	2,38
170000005633948	11-035-024-00112-0001	PASTOS PERMANENTES DE 5 O MAS AÑOS	S		1,26		1,26	1,26
170000005633949	11-035-024-00133-0001	PASTOS PERMANENTES DE 5 O MAS AÑOS	S		1,48		1,48	1,48
170000005633951	11-035-021-00021-0002	PASTOS PERMANENTES DE 5 O MAS AÑOS	S		45,70		45,70	34,24
170000005633962	11-035-008-00009-0003	MEZCLA ZULLA - AVENA	S		9,05		9,05	9,05
170000005633973	11-035-024-00117-0001	PASTOS PERMANENTES DE 5 O MAS AÑOS	S		3,09		3,09	3,09
170000005633975	11-035-025-00089-0002	PASTOS PERMANENTES DE 5 O MAS AÑOS	S		1,33		1,33	1,33

(1) Con incidencias que retienen pago o deniegan el expediente.

(2) Se calcula sobre superficie declarada admisible.

(3) Aplicación del artículo 16 bis del RD 147/2023.

(4) Expediente con algunos recintos de pastos permanentes ubicados en espacios protegidos donde la carga ganadera mínima será 0,1 UGM/ha.

Puede verificar la integridad de una copia de este documento mediante la lectura del código QR adjunto o mediante el acceso a la dirección <https://ws050.juntadeandalucia.es/verificarFirma> indicando el código de VERIFICACIÓN

FIRMADO POR

RAQUEL MARIA ESPIN CRESPO

29/01/2025

VERIFICACIÓN

Pk2jmMURSWMFCU9VKGJQRQ2Q7H5BP3

PÁG. 451/2713



**INCIDENCIAS****INCIDENCIA DESCRIPCIÓN**

- 225 Superficie neta de cruce en un recinto en el conjunto de solicitudes supera superficie admisible que SIGPAC establece para él.
Recinto:11-035-021-00021-00002 Cultivo:62000 PASTOS PERMANENTES DE 5 O MAS AÑOS-SIN VARIEDAD Secano Superficie admisible de pastos del recinto según SIGPAC.:4570 Suma de superficies de cruce netas declaradas para este recinto por todos los solicitantes.:5716 Exceso de superficie (Hectáreas):11,46
Recinto:11-035-021-00021-00008 Cultivo:62000 PASTOS PERMANENTES DE 5 O MAS AÑOS-SIN VARIEDAD Secano Superficie admisible de pastos del recinto según SIGPAC.:471 Suma de superficies de cruce netas declaradas para este recinto por todos los solicitantes.:981 Exceso de superficie (Hectáreas):5,1
- 238 Recinto cuyo CAP declarado es mayor al CAP prevalente y no presenta alegación al SIGPAC.
Recinto:11-035-021-00021-00008 Cultivo:62000 PASTOS PERMANENTES DE 5 O MAS AÑOS-SIN VARIEDAD Secano CAP prevalente:75 CAP declarado:85 Exceso de superficie (Hectáreas):0,6
- 243 Superficie bruta de cruce total en un mismo recinto en el conjunto de las solicitudes supera superficie total que SIGPAC establece para él.
Recinto:11-035-021-00021-00002 Cultivo:62000 PASTOS PERMANENTES DE 5 O MAS AÑOS-SIN VARIEDAD Secano SUMAS SUPERFICIE DE CRUCE:4570
Recinto:11-035-021-00021-00008 Cultivo:62000 PASTOS PERMANENTES DE 5 O MAS AÑOS-SIN VARIEDAD Secano SUMAS SUPERFICIE DE CRUCE:598
- 3972 Recinto ficticio del que forma parte un recinto real cuyo identificativo presenta errores en las Declaraciones de pastos.
Recinto:11-035-900-99000-99005 Cultivo: -

Datos considerados para el Cálculo de la Carga Ganadera del expediente

Superficie determinada para Cálculo Carga Ganadera: 124,02 ha

Carga Ganadera del Expediente: 0,62 ugm/ha (4)

Explotación	Especie	Ugm Calculada para CG
ES110350000069	BOVINA	62,64
ES110350007009	BOVINA	13,83
ES110350007009	CABALLAR	0,80

Recintos Determinados para el Cálculo de Garga Ganadera

REF.	REFERENCIA SIGPAC	CULTIVO	DESCRIPCIÓN CULTIVO	S/R	SUP. RESUELTA (ha)
-878066	11-035-024-00112-00003	62000	PASTOS PERMANENTES DE 5 O MAS AÑOS-SIN VARIEDAD	S	0,15
-878065	11-035-024-00112-00002	62000	PASTOS PERMANENTES DE 5 O MAS AÑOS-SIN VARIEDAD	S	0,05
-878064	11-035-024-00033-00004	62000	PASTOS PERMANENTES DE 5 O MAS AÑOS-SIN VARIEDAD	S	0,00
-878063	11-035-024-00033-00002	62000	PASTOS PERMANENTES DE 5 O MAS AÑOS-SIN VARIEDAD	S	13,68
-878062	11-035-021-00021-00008	62000	PASTOS PERMANENTES DE 5 O MAS AÑOS-SIN VARIEDAD	S	0,00
-141721	11-035-024-00015-00002	62000	PASTOS PERMANENTES DE 5 O MAS AÑOS-SIN VARIEDAD	S	11,47
6820189	11-035-900-99000-99005	62000	PASTOS PERMANENTES DE 5 O MAS AÑOS-SIN VARIEDAD	S	28,47
170000005633941	11-035-024-00027-00001	62000	PASTOS PERMANENTES DE 5 O MAS AÑOS-SIN VARIEDAD	S	2,47
170000005633943	11-035-024-00141-00001	62000	PASTOS PERMANENTES DE 5 O MAS AÑOS-SIN VARIEDAD	S	1,98
170000005633944	11-035-024-00033-00001	62000	PASTOS PERMANENTES DE 5 O MAS AÑOS-SIN VARIEDAD	S	20,14
170000005633945	11-035-024-00074-00001	62000	PASTOS PERMANENTES DE 5 O MAS AÑOS-SIN VARIEDAD	S	1,46
170000005633946	11-035-024-00076-00001	62000	PASTOS PERMANENTES DE 5 O MAS AÑOS-SIN VARIEDAD	S	0,37
170000005633947	11-035-024-00110-00001	62000	PASTOS PERMANENTES DE 5 O MAS AÑOS-SIN VARIEDAD	S	2,38
170000005633948	11-035-024-00112-00001	62000	PASTOS PERMANENTES DE 5 O MAS AÑOS-SIN VARIEDAD	S	1,26
170000005633949	11-035-024-00133-00001	62000	PASTOS PERMANENTES DE 5 O MAS AÑOS-SIN VARIEDAD	S	1,48
170000005633951	11-035-021-00021-00002	62000	PASTOS PERMANENTES DE 5 O MAS AÑOS-SIN VARIEDAD	S	34,24
170000005633973	11-035-024-00117-00001	62000	PASTOS PERMANENTES DE 5 O MAS AÑOS-SIN VARIEDAD	S	3,09

(1) Con incidencias que retienen pago o deniegan el expediente.

(2) Se calcula sobre superficie declarada admisible.

(3) Aplicación del artículo 16 bis del RD 147/2023.

(4) Expediente con algunos recintos de pastos permanentes ubicados en espacios protegidos donde la carga ganadera mínima será 0,1 UGM/ha.

Puede verificar la integridad de una copia de este documento mediante la lectura del código QR adjunto o mediante el acceso a la dirección <https://ws050.juntadeandalucia.es/verificarFirma> indicando el código de VERIFICACIÓN

FIRMADO POR

RAQUEL MARIA ESPIN CRESPO

29/01/2025

VERIFICACIÓN

Pk2jmMURSWMFXC9VKGJQRQ2Q7H5BP3

PÁG. 452/2713





Recintos Determinados para el Cálculo de Garga Ganadera

<u>REF.</u>	<u>REFERENCIA SIGPAC</u>	<u>CULTIVO</u>	<u>DESCRIPCIÓN CULTIVO</u>	<u>S/R</u>	<u>SUP. RESUELTA (ha)</u>
1700000005633975	11-035-025-00089-00002	62000	PASTOS PERMANENTES DE 5 O MAS AÑOS-SIN VARIEDAD	S	1,33

Incidencias de carga ganadera

INCIDENCIA DESCRIPCIÓN

- 225 Superficie neta de cruce en un recinto en el conjunto de solicitudes supera superficie admisible que SIGPAC establece para él.
 Recinto:11-035-021-00021-00008 Cultivo:62000 PASTOS PERMANENTES DE 5 O MAS AÑOS-SIN VARIEDAD Secano Superficie admisible de pastos del recinto según SIGPAC.:471 Suma de superficies de cruce netas declaradas para este recinto por todos los solicitantes.:981 Exceso de superficie (Hectáreas):5,1
 Recinto:11-035-021-00021-00002 Cultivo:62000 PASTOS PERMANENTES DE 5 O MAS AÑOS-SIN VARIEDAD Secano Superficie admisible de pastos del recinto según SIGPAC.:4570 Suma de superficies de cruce netas declaradas para este recinto por todos los solicitantes.:5716 Exceso de superficie (Hectáreas):11,46
- 238 Recinto cuyo CAP declarado es mayor al CAP prevalente y no presenta alegación al SIGPAC.
 Recinto:11-035-021-00021-00008 Cultivo:62000 PASTOS PERMANENTES DE 5 O MAS AÑOS-SIN VARIEDAD Secano CAP prevalente:75 CAP declarado:85 Exceso de superficie (Hectáreas):0,6

(1) Con incidencias que retienen pago o deniegan el expediente.
 (2) Se calcula sobre superficie declarada admisible.
 (3) Aplicación del artículo 16 bis del RD 147/2023.
 (4) Expediente con algunos recintos de pastos permanentes ubicados en espacios protegidos donde la carga ganadera mínima será 0,1 UGM/ha.

Puede verificar la integridad de una copia de este documento mediante la lectura del código QR adjunto o mediante el acceso a la dirección https://ws050.juntadeandalucia.es/verificarFirma indicando el código de VERIFICACIÓN			
FIRMADO POR	RAQUEL MARIA ESPIN CRESPO	29/01/2025	
VERIFICACIÓN	Pk2jmMURSWMFXCu9VKGJRQ2Q7H5BP3	PÁG. 453/2713	

**APELLIDOS Y NOMBRE / RAZÓN SOCIAL**
CABALLERO JURADO JUAN MANUEL**NIF**
0756EXPEDIENTE**
1216795**RESOLUCIÓN**
CONCESIÓN DE LA AYUDA**DATOS DE MANTENIMIENTO UNIDADES**

GRUPO DE PAGO	Sup. Dec. Admisible	Sup. Resuelta	Sobredecl.	% Sobredecl.
ZONAS DE MONTAÑA	11,53	11,53	0,00	0,00

RESUMEN DE PAGOS

	IMPORTE (Euros)			
	RESUELTO	FEADER	MAPA	CAPADR
Pago realizado	1.026,00	872,26	100,67	53,26
A pagar	46,29	39,35	4,54	2,40
TOTAL	1.072,29	911,61	105,21	55,66

APLICACIÓN DE REDUCCIONES Y PENALIZACIONES (%)

Criterios de subvencionabilidad (1)	Presentación tardía	Omisión declaración	Condicionalidad
0,00	0,00	0,00	0,00

IMPORTE (Euros)

Calculado(2)	Reducción	Penalización	Reducción Penalización (3)	Penalización adicional	Resuelto	FEADER	MAPA	CAPADR
1.072,29 €	0,00 €	0,00 €	0,00 €	0,00 €	1.072,29 €	911,45 €	105,19 €	55,65 €
Importe Unitario:	93,00 €	Nuevo Importe Unitario:	93,00 €					

RECINTOS PROPUESTOS

REF.	REFERENCIA SIGPAC	CULTIVO	S/R	USO SIGPAC	Sup. Dec. admisible	Sup. Campo	Sup. Determ.	Sup. Resuelta
-1570399	11-008-016-00100-0005	GIRASOL	R		0,72		0,72	0,72
-1453121	11-008-016-00100-0004	AGUACATE	R		1,32		1,32	1,32
1700000005702204	11-008-016-00099-0004	AVENA	R		2,96		2,96	2,96
1700000005702205	11-008-016-00100-0001	GIRASOL	R		2,87		2,87	2,87
1700000005702206	11-008-016-00100-0002	AGUACATE	R		1,48		1,48	1,48
1700000005702207	11-008-016-00101-0001	AVENA	R		2,18		2,18	2,18

(1) Con incidencias que retienen pago o deniegan el expediente.

(2) Se calcula sobre superficie declarada admisible.

(3) Aplicación del artículo 16 bis del RD 147/2023.

(4) Expediente con algunos recintos de pastos permanentes ubicados en espacios protegidos donde la carga ganadera mínima será 0,1 UGM/ha.

Puede verificar la integridad de una copia de este documento mediante la lectura del código QR adjunto o mediante el acceso a la dirección <https://ws050.juntadeandalucia.es/verificarFirma> indicando el código de VERIFICACIÓN

FIRMADO POR	RAQUEL MARIA ESPIN CRESPO	29/01/2025
VERIFICACIÓN	Pk2jmMURSWMFXC9VKGJQR2Q7H5BP3	PÁG. 454/2713



**APELLIDOS Y NOMBRE / RAZÓN SOCIAL**

CABRERA SILES JOSE ANTONIO

NIF

****3372*

EXPEDIENTE

1284890

RESOLUCIÓN

CONCESIÓN DE LA AYUDA

DATOS DE MANTENIMIENTO UNIDADES

GRUPO DE PAGO	Sup. Dec. Admisible	Sup. Resuelta	Sobredecl.	% Sobredecl.
ZONAS DE MONTAÑA	4,39	4,39	0,00	0,00

RESUMEN DE PAGOS

	IMPORTE (Euros)			
	RESUELTO	FEADER	MAPA	CAPADR
Pago realizado	408,27	347,03	40,05	21,19

APLICACIÓN DE REDUCCIONES Y PENALIZACIONES (%)

Criterios de subvencionabilidad (1)	Presentación tardía	Omisión declaración	Condicionalidad
0,00	0,00	0,00	0,00

IMPORTE (Euros)

Calculado(2)	Reducción	Penalización	Reducción Penalización (3)	Penalización adicional	Resuelto	FEADER	MAPA	CAPADR
408,27 €	0,00 €	0,00 €	0,00 €	0,00 €	408,27 €	347,03 €	40,05 €	21,19 €
Importe Unitario:	93,00 €	Nuevo Importe Unitario:	93,00 €					

RECINTOS PROPUESTOS

REF.	REFERENCIA SIGPAC	CULTIVO	S/R	USO SIGPAC	Sup. Dec. admisible	Sup. Campo	Sup. Determ.	Sup. Resuelta
-776068	11-005-007-00002-0003	OLIVAR	R		0,06		0,06	0,06
170000006859894	11-005-007-00001-0001	OLIVAR	S		0,73		0,73	0,73
170000006859895	11-005-007-00002-0001	OLIVAR	S		0,93		0,93	0,93
170000006859896	11-024-026-00001-0001	OLIVAR	S		0,14		0,14	0,14
170000006859897	11-024-026-00002-0001	OLIVAR	S		0,14		0,14	0,14
170000006859898	11-005-007-00005-0001	OLIVAR	S		1,05		1,05	1,05
170000006859899	11-005-007-00006-0001	OLIVAR	S		1,34		1,34	1,34

(1) Con incidencias que retienen pago o deniegan el expediente.

(2) Se calcula sobre superficie declarada admisible.

(3) Aplicación del artículo 16 bis del RD 147/2023.

(4) Expediente con algunos recintos de pastos permanentes ubicados en espacios protegidos donde la carga ganadera mínima será 0,1 UGM/ha.

Puede verificar la integridad de una copia de este documento mediante la lectura del código QR adjunto o mediante el acceso a la dirección <https://ws050.juntadeandalucia.es/verificarFirma> indicando el código de VERIFICACIÓN

FIRMADO POR	RAQUEL MARIA ESPIN CRESPO	29/01/2025
VERIFICACIÓN	Pk2jmMURSWMFXCU9VKGJRQ2Q7H5BP3	PÁG. 455/2713



**APELLIDOS Y NOMBRE / RAZÓN SOCIAL**

CALVO CARO RAFAEL ANTONIO

NIF

****8911*

EXPEDIENTE

1056721

RESOLUCIÓN

CONCESIÓN DE LA AYUDA

DATOS DE MANTENIMIENTO UNIDADES**GRUPO DE PAGO**

ZONAS DE MONTAÑA

**Sup. Dec.
Admisible**

9,90

**Sup.
Resuelta**

9,90

Sobredecl.

0,00

% Sobredecl.

0,00

RESUMEN DE PAGOS

	IMPORTE (Euros)			
	<u>RESUELTO</u>	<u>FEADER</u>	<u>MAPA</u>	<u>CAPADR</u>
Pago realizado	920,70	782,60	90,32	47,78

APLICACIÓN DE REDUCCIONES Y PENALIZACIONES (%)

<u>Criterios de subvencionabilidad (1)</u>	<u>Presentación tardía</u>	<u>Omisión declaración</u>	<u>Condicionalidad</u>
0,00	0,00	0,00	0,00

IMPORTE (Euros)

<u>Calculado(2)</u>	<u>Reducción</u>	<u>Penalización</u>	<u>Reducción Penalización (3)</u>	<u>Penalización adicional</u>	<u>Resuelto</u>	<u>FEADER</u>	<u>MAPA</u>	<u>CAPADR</u>
920,70 €	0,00 €	0,00 €	0,00 €	0,00 €	920,70 €	782,60 €	90,32 €	47,78 €
Importe Unitario:	93,00 €	Nuevo Importe Unitario:	93,00 €					

RECINTOS PROPUESTOS

<u>REF.</u>	<u>REFERENCIA SIGPAC</u>	<u>CULTIVO</u>	<u>S/R</u>	<u>USO SIGPAC</u>	<u>Sup. Dec. admisible</u>	<u>Sup. Campo</u>	<u>Sup. Determ.</u>	<u>Sup. Resuelta</u>
-1459885	11-005-033-00021-0008	BARBECHO TRADICIONAL	S		0,52		0,52	0,52
-1459881	11-005-033-00021-0008	CEBADA	S		5,99		5,99	5,99
1700000007094607	11-005-033-00022-0002	BARBECHO TRADICIONAL	S		0,32		0,32	0,32
1700000007094617	11-005-034-00039-0004	AVENA	S		0,78		0,78	0,78
1700000007094618	11-005-034-00039-0086	AVENA	S		2,29		2,29	2,29

(1) Con incidencias que retienen pago o deniegan el expediente.

(2) Se calcula sobre superficie declarada admisible.

(3) Aplicación del artículo 16 bis del RD 147/2023.

(4) Expediente con algunos recintos de pastos permanentes ubicados en espacios protegidos donde la carga ganadera mínima será 0,1 UGM/ha.

Puede verificar la integridad de una copia de este documento mediante la lectura del código QR adjunto o mediante el acceso a la dirección <https://ws050.juntadeandalucia.es/verificarFirma> indicando el código de VERIFICACIÓN

FIRMADO POR

RAQUEL MARIA ESPIN CRESPO

29/01/2025

VERIFICACIÓN

Pk2jmMURSWMFXCU9VKGJRQ2Q7H5BP3

PÁG. 456/2713



**INCIDENCIAS****INCIDENCIA DESCRIPCIÓN**

86119	Carga ganadera NO cumple con el valor mínimo de 0,2 UGM/ha. Recinto:11-005-033-00001-00001 Cultivo:62000 PASTOS PERMANENTES DE 5 O MAS AÑOS-SIN VARIEDAD Secano Carga Ganadera:0,05 Recinto:11-005-033-00002-00005 Cultivo:62000 PASTOS PERMANENTES DE 5 O MAS AÑOS-SIN VARIEDAD Secano Carga Ganadera:0,05 Recinto:11-005-033-00002-00014 Cultivo:62000 PASTOS PERMANENTES DE 5 O MAS AÑOS-SIN VARIEDAD Secano Carga Ganadera:0,05 Recinto:11-005-033-00004-00018 Cultivo:62000 PASTOS PERMANENTES DE 5 O MAS AÑOS-SIN VARIEDAD Secano Carga Ganadera:0,05 Recinto:11-005-033-00004-00019 Cultivo:62000 PASTOS PERMANENTES DE 5 O MAS AÑOS-SIN VARIEDAD Secano Carga Ganadera:0,05 Recinto:11-005-033-00004-00022 Cultivo:62000 PASTOS PERMANENTES DE 5 O MAS AÑOS-SIN VARIEDAD Secano Carga Ganadera:0,05 Recinto:11-005-033-00014-00003 Cultivo:62000 PASTOS PERMANENTES DE 5 O MAS AÑOS-SIN VARIEDAD Secano Carga Ganadera:0,05 Recinto:11-005-033-00021-00010 Cultivo:62000 PASTOS PERMANENTES DE 5 O MAS AÑOS-SIN VARIEDAD Secano Carga Ganadera:0,05 Recinto:11-005-033-00022-00001 Cultivo:62000 PASTOS PERMANENTES DE 5 O MAS AÑOS-SIN VARIEDAD Secano Carga Ganadera:0,05 Recinto:11-005-033-00022-00003 Cultivo:62000 PASTOS PERMANENTES DE 5 O MAS AÑOS-SIN VARIEDAD Secano Carga Ganadera:0,05 Recinto:11-005-034-00035-00001 Cultivo:62000 PASTOS PERMANENTES DE 5 O MAS AÑOS-SIN VARIEDAD Secano Carga Ganadera:0,05 Recinto:11-005-034-00039-00018 Cultivo:62000 PASTOS PERMANENTES DE 5 O MAS AÑOS-SIN VARIEDAD Secano Carga Ganadera:0,05 Recinto:11-005-034-00057-00014 Cultivo:62000 PASTOS PERMANENTES DE 5 O MAS AÑOS-SIN VARIEDAD Secano Carga Ganadera:0,05 Recinto:11-005-034-00057-00022 Cultivo:62000 PASTOS PERMANENTES DE 5 O MAS AÑOS-SIN VARIEDAD Secano Carga Ganadera:0,05 Recinto:11-005-034-00071-00001 Cultivo:62000 PASTOS PERMANENTES DE 5 O MAS AÑOS-SIN VARIEDAD Secano Carga Ganadera:0,05
86120	Para explotaciones de pastos permanentes ubicadas en espacios protegidos la carga ganadera mínima será 0,1 UGM/ha. Recinto:11-005-033-00003-00005 Cultivo:62000 PASTOS PERMANENTES DE 5 O MAS AÑOS-SIN VARIEDAD Secano Carga Ganadera:0,05 Recinto:11-005-033-00004-00007 Cultivo:62000 PASTOS PERMANENTES DE 5 O MAS AÑOS-SIN VARIEDAD Secano Carga Ganadera:0,05 Recinto:11-005-033-00004-00023 Cultivo:62000 PASTOS PERMANENTES DE 5 O MAS AÑOS-SIN VARIEDAD Secano Carga Ganadera:0,05 Recinto:11-005-033-00014-00002 Cultivo:62000 PASTOS PERMANENTES DE 5 O MAS AÑOS-SIN VARIEDAD Secano Carga Ganadera:0,05 Recinto:11-005-034-00039-00008 Cultivo:62000 PASTOS PERMANENTES DE 5 O MAS AÑOS-SIN VARIEDAD Secano Carga Ganadera:0,05 Recinto:11-005-034-00039-00019 Cultivo:62000 PASTOS PERMANENTES DE 5 O MAS AÑOS-SIN VARIEDAD Secano Carga Ganadera:0,05

Datos considerados para el Cálculo de la Carga Ganadera del expediente

Superficie determinada para Cálculo Carga Ganadera: 22,37 ha

Carga Ganadera del Expediente: 0,05 ugm/ha (4)

<u>Explotación</u>	<u>Especie</u>	<u>Ugm Calculada para CG</u>
ES110050000078	BOVINA	1,06

Recintos Determinados para el Cálculo de Garga Ganadera

<u>REF.</u>	<u>REFERENCIA SIGPAC</u>	<u>CULTIVO</u>	<u>DESCRIPCIÓN CULTIVO</u>	<u>S/R</u>	<u>SUP. RESUELTA (ha)</u>
-441260	11-005-033-00022-00003	62000	PASTOS PERMANENTES DE 5 O MAS AÑOS-SIN VARIEDAD	S	0,08
1700000007094599	11-005-033-00001-00001	62000	PASTOS PERMANENTES DE 5 O MAS AÑOS-SIN VARIEDAD	S	0,25
1700000007094600	11-005-033-00004-00007	62000	PASTOS PERMANENTES DE 5 O MAS AÑOS-SIN VARIEDAD	S	1,61
1700000007094601	11-005-033-00014-00002	62000	PASTOS PERMANENTES DE 5 O MAS AÑOS-SIN VARIEDAD	S	0,30

(1) Con incidencias que retienen pago o deniegan el expediente.

(2) Se calcula sobre superficie declarada admisible.

(3) Aplicación del artículo 16 bis del RD 147/2023.

(4) Expediente con algunos recintos de pastos permanentes ubicados en espacios protegidos donde la carga ganadera mínima será 0,1 UGM/ha.

Puede verificar la integridad de una copia de este documento mediante la lectura del código QR adjunto o mediante el acceso a la dirección <https://ws050.juntadeandalucia.es/verificarFirma> indicando el código de VERIFICACIÓN

FIRMADO POR

RAQUEL MARIA ESPIN CRESPO

29/01/2025

VERIFICACIÓN

Pk2jmMURSWMFXC9VKGJRQ2Q7H5BP3

PÁG. 457/2713



**Recintos Determinados para el Cálculo de Garga Ganadera**

REF.	REFERENCIA SIGPAC	CULTIVO	DESCRIPCIÓN CULTIVO	S/R	SUP. RESUELTA (ha)
1700000007094602	11-005-033-00022-00001	62000	PASTOS PERMANENTES DE 5 O MAS AÑOS-SIN VARIEDAD	S	0,03
1700000007094603	11-005-033-00021-00010	62000	PASTOS PERMANENTES DE 5 O MAS AÑOS-SIN VARIEDAD	S	0,88
1700000007094604	11-005-033-00014-00003	62000	PASTOS PERMANENTES DE 5 O MAS AÑOS-SIN VARIEDAD	S	0,08
1700000007094605	11-005-033-00004-00022	62000	PASTOS PERMANENTES DE 5 O MAS AÑOS-SIN VARIEDAD	S	0,18
1700000007094608	11-005-033-00002-00014	62000	PASTOS PERMANENTES DE 5 O MAS AÑOS-SIN VARIEDAD	S	0,00
1700000007094609	11-005-033-00002-00005	62000	PASTOS PERMANENTES DE 5 O MAS AÑOS-SIN VARIEDAD	S	0,14
1700000007094610	11-005-033-00004-00019	62000	PASTOS PERMANENTES DE 5 O MAS AÑOS-SIN VARIEDAD	S	0,00
1700000007094611	11-005-033-00004-00018	62000	PASTOS PERMANENTES DE 5 O MAS AÑOS-SIN VARIEDAD	S	0,05
1700000007094612	11-005-033-00003-00005	62000	PASTOS PERMANENTES DE 5 O MAS AÑOS-SIN VARIEDAD	S	0,00
1700000007094613	11-005-033-00004-00023	62000	PASTOS PERMANENTES DE 5 O MAS AÑOS-SIN VARIEDAD	S	0,00
1700000007094614	11-005-034-00039-00018	62000	PASTOS PERMANENTES DE 5 O MAS AÑOS-SIN VARIEDAD	S	0,38
1700000007094615	11-005-034-00057-00014	62000	PASTOS PERMANENTES DE 5 O MAS AÑOS-SIN VARIEDAD	S	3,53
1700000007094616	11-005-034-00057-00022	62000	PASTOS PERMANENTES DE 5 O MAS AÑOS-SIN VARIEDAD	S	0,28
1700000007094619	11-005-034-00039-00008	62000	PASTOS PERMANENTES DE 5 O MAS AÑOS-SIN VARIEDAD	S	0,00
1700000007094620	11-005-034-00039-00019	62000	PASTOS PERMANENTES DE 5 O MAS AÑOS-SIN VARIEDAD	S	11,08
1700000007094621	11-005-034-00071-00001	62000	PASTOS PERMANENTES DE 5 O MAS AÑOS-SIN VARIEDAD	S	2,27
1700000007094622	11-005-034-00035-00001	62000	PASTOS PERMANENTES DE 5 O MAS AÑOS-SIN VARIEDAD	S	1,23

Incidencias de carga ganadera**INCIDENCIA DESCRIPCIÓN**

- 86132 Recinto superficie forrajera que no realiza la actividad de producción de pastoreo.
 Recinto:11-005-033-00021-00008 Cultivo:20000 BARBECHO TRADICIONAL-SIN VARIEDAD Secano
 Recinto:11-005-033-00022-00002 Cultivo:20000 BARBECHO TRADICIONAL-SIN VARIEDAD Secano

(1) Con incidencias que retienen pago o deniegan el expediente.

(2) Se calcula sobre superficie declarada admisible.

(3) Aplicación del artículo 16 bis del RD 147/2023.

(4) Expediente con algunos recintos de pastos permanentes ubicados en espacios protegidos donde la carga ganadera mínima será 0,1 UGM/ha.

Puede verificar la integridad de una copia de este documento mediante la lectura del código QR adjunto o mediante el acceso a la dirección <https://ws050.juntadeandalucia.es/verificarFirma> indicando el código de VERIFICACIÓN

FIRMADO POR

RAQUEL MARIA ESPIN CRESPO

29/01/2025

VERIFICACIÓN

Pk2jmMURSWMFXCU9VKGJQRQ2Q7H5BP3

PÁG. 458/2713



**APELLIDOS Y NOMBRE / RAZÓN SOCIAL**
CASANUEVA CABEZA MARIA TERESA**NIF**
****9524***EXPEDIENTE**
1050816**RESOLUCIÓN**
CONCESIÓN DE LA AYUDA**DATOS DE MANTENIMIENTO UNIDADES**

GRUPO DE PAGO	Sup. Dec. Admisible	Sup. Resuelta	Sobredecl.	% Sobredecl.
ZONAS DE MONTAÑA	13,68	13,10	0,58	4,24

RESUMEN DE PAGOS

	IMPORTE (Euros)			
	RESUELTO	FEADER	MAPA	CAPADR
Pago realizado	1.194,00	1.014,48	117,08	61,95
Pago indebido	-79,01			
TOTAL	1.114,99			

APLICACIÓN DE REDUCCIONES Y PENALIZACIONES (%)

Criterios de subvencionabilidad (1)	Presentación tardía	Omisión declaración	Condicionalidad
0,00	0,00	0,00	0,00

IMPORTE (Euros)

Calculado(2)	Reducción	Penalización	Reducción Penalización (3)	Penalización adicional	Resuelto	FEADER	MAPA	CAPADR
1.272,24 €	53,94 €	103,31 €	0,00 €	0,00 €	1.114,99 €	947,74 €	109,38 €	57,87 €
Importe Unitario:	93,00 €	Nuevo Importe Unitario:	93,00 €					

(1) Con incidencias que retienen pago o deniegan el expediente.

(2) Se calcula sobre superficie declarada admisible.

(3) Aplicación del artículo 16 bis del RD 147/2023.

(4) Expediente con algunos recintos de pastos permanentes ubicados en espacios protegidos donde la carga ganadera mínima será 0,1 UGM/ha.

Puede verificar la integridad de una copia de este documento mediante la lectura del código QR adjunto o mediante el acceso a la dirección <https://ws050.juntadeandalucia.es/verificarFirma> indicando el código de VERIFICACIÓN

FIRMADO POR	RAQUEL MARIA ESPIN CRESPO	29/01/2025
VERIFICACIÓN	Pk2jmMURSWMFXC9VKGJRQ2Q7H5BP3	PÁG. 459/2713



**RECINTOS PROPUESTOS**

REF.	REFERENCIA SIGPAC	CULTIVO	S/R	USO SIGPAC	Sup. Dec. admisible	Sup. Campo	Sup. Determ.	Sup. Resuelta
-1577417	11-024-019-00200-0017	OLIVAR	R		0,13		0,13	0,00
-1577416	11-024-019-00200-0016	OLIVAR	S		0,05		0,05	0,00
-1577404	11-024-019-00014-0011	PASTOS PERMANENTES DE 5 O MAS AÑOS	S		0,36		0,36	0,00
-1577367	11-024-019-00193-0007	OLIVAR	S		0,02		0,02	0,02
-1577366	11-024-019-00193-0006	OLIVAR	S		0,23		0,23	0,23
-1577365	11-024-019-00193-0004	PASTOS PERMANENTES DE 5 O MAS AÑOS	S		0,01		0,01	0,01
-1577364	11-024-019-00187-0010	PASTOS PERMANENTES DE 5 O MAS AÑOS	S		0,09		0,09	0,09
-1577363	11-024-019-00187-0007	OLIVAR	S		1,04		1,04	1,04
-1577362	11-024-019-00187-0001	OLIVAR	S		0,14		0,14	0,14
170000006875216	11-024-019-00193-0001	OLIVAR	S		0,41		0,41	0,41
170000006875217	11-024-019-00014-0004	PASTOS PERMANENTES DE 5 O MAS AÑOS	S		0,17		0,17	0,13
170000006875218	11-024-019-00014-0011	OLIVAR	S		0,46		0,46	0,46
170000006875219	11-024-039-00003-0001	OLIVAR	S		0,74		0,74	0,74
170000006875220	11-024-039-00003-0006	OLIVAR	S		0,03		0,03	0,03
170000006875221	11-024-040-00232-0007	OLIVAR	S		0,39		0,39	0,39
170000006875223	11-024-040-00232-0007	OLIVAR	S		0,09		0,09	0,09
170000006875224	11-024-040-00232-0007	OLIVAR	S		0,06		0,06	0,06
170000006875225	11-024-019-00187-0006	OLIVAR	S		4,44		4,44	4,44
170000006875227	11-024-019-00187-0005	PASTOS PERMANENTES DE 5 O MAS AÑOS	S		0,58		0,58	0,58
170000006875228	11-024-019-00187-0003	PASTOS PERMANENTES DE 5 O MAS AÑOS	S		0,23		0,23	0,23
170000006875229	11-024-019-00187-0002	PASTOS PERMANENTES DE 5 O MAS AÑOS	S		0,15		0,15	0,15
170000006875230	11-024-019-00187-0004	PASTOS PERMANENTES DE 5 O MAS AÑOS	S		0,51		0,51	0,51
170000006875235	11-024-039-00002-0001	OLIVAR	S		0,96		0,96	0,96
170000006875237	11-024-019-00014-0005	OLIVAR	S		0,72		0,72	0,72
170000006875238	11-024-040-00232-0002	PASTOS PERMANENTES DE 5 O MAS AÑOS	S		0,00		0,00	0,00
170000006875239	11-024-040-00232-0003	PASTOS PERMANENTES DE 5 O MAS AÑOS	S		0,00		0,00	0,00
170000006875240	11-024-040-00232-0004	PASTOS PERMANENTES DE 5 O MAS AÑOS	S		0,00		0,00	0,00
170000006875242	11-024-040-00232-0007	OLIVAR	S		0,17		0,17	0,17
170000006875244	11-024-019-00014-0007	OLIVAR	R		0,21		0,21	0,21
170000006875245	11-024-019-00187-0008	OLIVAR	S		0,21		0,21	0,21
170000006875246	11-024-039-00003-0005	OLIVAR	S		0,49		0,49	0,49
170000006875247	11-024-019-00014-0009	OLIVAR	S		0,01		0,01	0,01
170000006875248	11-024-019-00015-0001	OLIVAR	S		0,45		0,45	0,45
170000006875249	11-024-019-00014-0010	OLIVAR	S		0,03		0,03	0,03
170000006875250	11-024-039-00001-0001	PASTOS PERMANENTES DE 5 O MAS AÑOS	S		0,10		0,10	0,10

INCIDENCIAS**INCIDENCIA DESCRIPCIÓN**

238	Recinto cuyo CAP declarado es mayor al CAP prevalente y no presenta alegación al SIGPAC. Recinto:11-024-019-00014-00004 Cultivo:62000 PASTOS PERMANENTES DE 5 O MAS AÑOS-SIN VARIEDAD Secano CAP prevalente:35 CAP declarado:45 Exceso de superficie (Hectáreas):0,04 Recinto:11-024-019-00014-00011 Cultivo:62000 PASTOS PERMANENTES DE 5 O MAS AÑOS-SIN VARIEDAD Secano CAP prevalente: CAP declarado:75 Exceso de superficie (Hectáreas):0,36 Recinto:11-024-019-00014-00019 Cultivo:62000 PASTOS PERMANENTES DE 5 O MAS AÑOS-SIN VARIEDAD Secano CAP prevalente: CAP declarado:45 Exceso de superficie (Hectáreas):0,01
244	Superficie bruta de cruce total en un recinto en una misma solicitud supera superficie total que SIGPAC establece para él. Recinto:11-024-019-00014-00011 Cultivo:62000 PASTOS PERMANENTES DE 5 O MAS AÑOS-SIN VARIEDAD Secano SUMAS SUPERFICIE DE CRUCE:94 Recinto:11-024-019-00014-00011 Cultivo:101010 OLIVAR-PICUAL Secano SUMAS SUPERFICIE DE CRUCE:94
3790	Recinto declarado inactivo Recinto:11-024-019-00200-00016 Cultivo: - Recinto:11-024-019-00200-00017 Cultivo: -
3795	Recinto declarado con una situación de riesgo de abandono.

(1) Con incidencias que retienen pago o deniegan el expediente.

(2) Se calcula sobre superficie declarada admisible.

(3) Aplicación del artículo 16 bis del RD 147/2023.

(4) Expediente con algunos recintos de pastos permanentes ubicados en espacios protegidos donde la carga ganadera mínima será 0,1 UGM/ha.

Puede verificar la integridad de una copia de este documento mediante la lectura del código QR adjunto o mediante el acceso a la dirección <https://ws050.juntadeandalucia.es/verificarFirma> indicando el código de VERIFICACIÓN

FIRMADO POR

RAQUEL MARIA ESPIN CRESPO

29/01/2025

VERIFICACIÓN

Pk2jmMURSWMFXCU9VKGJRQ2Q7H5BP3

PÁG. 460/2713



**INCIDENCIAS****INCIDENCIA DESCRIPCIÓN**

- 86122 Recinto superficie forrajera que realiza la actividad de producción de pastoreo y no declara el o los códigos del Registro de Explotaciones Ganaderas de Andalucía, REGA.
Recinto:11-024-019-00014-00019 Cultivo:62000 PASTOS PERMANENTES DE 5 O MAS AÑOS-SIN VARIEDAD Secano
Recinto:11-024-039-09009-00008 Cultivo:20000 BARBECHO TRADICIONAL-SIN VARIEDAD Secano
- 86124 Recinto de forrajera para Cálculo de Carga Ganadera que No pertenece a Explotación.
Recinto:11-024-019-00014-00019 Cultivo:62000 PASTOS PERMANENTES DE 5 O MAS AÑOS-SIN VARIEDAD Secano
Recinto:11-024-039-09009-00008 Cultivo:20000 BARBECHO TRADICIONAL-SIN VARIEDAD Secano

Datos considerados para el Cálculo de la Carga Ganadera del expediente

Superficie determinada para Cálculo Carga Ganadera: 1,80 ha

Carga Ganadera del Expediente: 4,11 ugm/ha

Explotación	Especie	Ugm Calculada para CG
ES110240000474	CAPRINA	1,90
ES110240000474	OVINA	5,50

Recintos Determinados para el Cálculo de Carga Ganadera

REF.	REFERENCIA SIGPAC	CULTIVO	DESCRIPCIÓN CULTIVO	S/R	SUP. RESUELTA (ha)
-1577404	11-024-019-00014-00011	62000	PASTOS PERMANENTES DE 5 O MAS AÑOS-SIN VARIEDAD	S	0,00
-1577365	11-024-019-00193-00004	62000	PASTOS PERMANENTES DE 5 O MAS AÑOS-SIN VARIEDAD	S	0,01
-1577364	11-024-019-00187-00010	62000	PASTOS PERMANENTES DE 5 O MAS AÑOS-SIN VARIEDAD	S	0,09
1700000006875217	11-024-019-00014-00004	62000	PASTOS PERMANENTES DE 5 O MAS AÑOS-SIN VARIEDAD	S	0,13
1700000006875227	11-024-019-00187-00005	62000	PASTOS PERMANENTES DE 5 O MAS AÑOS-SIN VARIEDAD	S	0,58
1700000006875228	11-024-019-00187-00003	62000	PASTOS PERMANENTES DE 5 O MAS AÑOS-SIN VARIEDAD	S	0,23
1700000006875229	11-024-019-00187-00002	62000	PASTOS PERMANENTES DE 5 O MAS AÑOS-SIN VARIEDAD	S	0,15
1700000006875230	11-024-019-00187-00004	62000	PASTOS PERMANENTES DE 5 O MAS AÑOS-SIN VARIEDAD	S	0,51
1700000006875238	11-024-040-00232-00002	62000	PASTOS PERMANENTES DE 5 O MAS AÑOS-SIN VARIEDAD	S	0,00
1700000006875239	11-024-040-00232-00003	62000	PASTOS PERMANENTES DE 5 O MAS AÑOS-SIN VARIEDAD	S	0,00
1700000006875240	11-024-040-00232-00004	62000	PASTOS PERMANENTES DE 5 O MAS AÑOS-SIN VARIEDAD	S	0,00
1700000006875250	11-024-039-00001-00001	62000	PASTOS PERMANENTES DE 5 O MAS AÑOS-SIN VARIEDAD	S	0,10

Incidenias de carga ganadera**INCIDENCIA DESCRIPCIÓN**

- 238 Recinto cuyo CAP declarado es mayor al CAP prevalente y no presenta alegación al SIGPAC.
Recinto:11-024-019-00014-00011 Cultivo:62000 PASTOS PERMANENTES DE 5 O MAS AÑOS-SIN VARIEDAD Secano CAP prevalente: CAP declarado:75 Exceso de superficie (Hectáreas):0,36
Recinto:11-024-019-00014-00020 Cultivo:62000 PASTOS PERMANENTES DE 5 O MAS AÑOS-SIN VARIEDAD Secano CAP prevalente: CAP declarado:45 Exceso de superficie (Hectáreas):0,01
Recinto:11-024-019-00014-00019 Cultivo:62000 PASTOS PERMANENTES DE 5 O MAS AÑOS-SIN VARIEDAD Secano CAP prevalente: CAP declarado:45 Exceso de superficie (Hectáreas):0,01
Recinto:11-024-019-00014-00004 Cultivo:62000 PASTOS PERMANENTES DE 5 O MAS AÑOS-SIN VARIEDAD Secano CAP prevalente:35 CAP declarado:45 Exceso de superficie (Hectáreas):0,04
- 3795 Recinto declarado con una situación de riesgo de abandono.
Recinto:11-024-039-09009-00008 Cultivo: -
- 86122 Recinto superficie forrajera que realiza la actividad de producción de pastoreo y no declara el o los códigos del Registro de Explotaciones Ganaderas de Andalucía, REGA.
Recinto:11-024-019-00014-00019 Cultivo:62000 PASTOS PERMANENTES DE 5 O MAS AÑOS-SIN VARIEDAD Secano
Recinto:11-024-039-09009-00008 Cultivo:20000 BARBECHO TRADICIONAL-SIN VARIEDAD Secano

(1) Con incidencias que retienen pago o deniegan el expediente.

(2) Se calcula sobre superficie declarada admisible.

(3) Aplicación del artículo 16 bis del RD 147/2023.

(4) Expediente con algunos recintos de pastos permanentes ubicados en espacios protegidos donde la carga ganadera mínima será 0,1 UGM/ha.

Puede verificar la integridad de una copia de este documento mediante la lectura del código QR adjunto o mediante el acceso a la dirección <https://ws050.juntadeandalucia.es/verificarFirma> indicando el código de VERIFICACIÓN

FIRMADO POR

RAQUEL MARIA ESPIN CRESPO

29/01/2025

VERIFICACIÓN

Pk2jmMURSWMFCXU9VKGJQRQ2Q7H5BP3

PÁG. 461/2713





- 86124 Recinto de forrajera para Cálculo de Carga Ganadera que No pertenece a Explotación.
Recinto:11-024-019-00014-00019 Cultivo:62000 PASTOS PERMANENTES DE 5 O MAS AÑOS-SIN VARIEDAD Secano
Recinto:11-024-039-09009-00008 Cultivo:20000 BARBECHO TRADICIONAL-SIN VARIEDAD Secano
- 86128 Recinto de Forrajeras que no ha contabilizado para Carga Ganadera por no tener una explotación válida para el cálculo de la Carga Ganadera
Recinto:11-024-019-00014-00020 Cultivo:62 PASTOS PERMANENTES DE 5 O MAS AÑOS-
Recinto:11-024-019-00014-00019 Cultivo:62 PASTOS PERMANENTES DE 5 O MAS AÑOS-
Recinto:11-024-039-09009-00008 Cultivo:20 BARBECHO TRADICIONAL-
- 86133 Recinto de forrajera No solicitado para Cálculo de Carga Ganadera que No pertenece a Explotación.
Recinto:11-024-019-00014-00020 Cultivo:62000 PASTOS PERMANENTES DE 5 O MAS AÑOS-SIN VARIEDAD Secano

(1) Con incidencias que retienen pago o deniegan el expediente.

(2) Se calcula sobre superficie declarada admisible.

(3) Aplicación del artículo 16 bis del RD 147/2023.

(4) Expediente con algunos recintos de pastos permanentes ubicados en espacios protegidos donde la carga ganadera mínima será 0,1 UGM/ha.

Puede verificar la integridad de una copia de este documento mediante la lectura del código QR adjunto o mediante el acceso a la dirección <https://ws050.juntadeandalucia.es/verificarFirma> indicando el código de VERIFICACIÓN

FIRMADO POR

RAQUEL MARIA ESPIN CRESPO

29/01/2025

VERIFICACIÓN

Pk2jmMURSWMFXCu9VKGJRQ2Q7H5BP3

PÁG. 462/2713



**APELLIDOS Y NOMBRE / RAZÓN SOCIAL**
CHACON SANCHEZ LORENZO**NIF**
****7192***EXPEDIENTE**
1073856**RESOLUCIÓN**
CONCESIÓN DE LA AYUDA**DATOS DE MANTENIMIENTO UNIDADES**

GRUPO DE PAGO	Sup. Dec. Admisible	Sup. Resuelta	Sobredecl.	% Sobredecl.
ZONAS DE MONTAÑA	169,58	169,58	0,00	0,00

RESUMEN DE PAGOS

	IMPORTE (Euros)			
	RESUELTO	FEADER	MAPA	CAPADR
Pago realizado	2.046,00	1.739,10	200,71	106,19
Pago indebido	-102,30			
TOTAL	1.943,70			

APLICACIÓN DE REDUCCIONES Y PENALIZACIONES (%)

Criterios de subvencionabilidad (1)	Presentación tardía	Omisión declaración	Condicionalidad
0,00	0,00	0,00	5,00

IMPORTE (Euros)

Calculado(2)	Reducción	Penalización	Reducción Penalización (3)	Penalización adicional	Resuelto	FEADER	MAPA	CAPADR
2.046,00 €	0,00 €	0,00 €	0,00 €	0,00 €	1.943,70 €	1.652,15 €	190,68 €	100,87 €
Importe Unitario:	93,00 €	Nuevo Importe Unitario:	12,07 €					

RECINTOS PROPUESTOS

REF.	REFERENCIA SIGPAC	CULTIVO	S/R	USO SIGPAC	Sup. Dec. admisible	Sup. Campo	Sup. Determ.	Sup. Resuelta
-731238	11-040-004-00004-0003	PASTOS PERMANENTES DE 5 O MAS AÑOS	S		5,64	5,64	5,64	5,64
-731217	11-019-012-00017-0005	BARBECHO TRADICIONAL	S		3,13	3,13	3,13	3,13
-731215	11-019-012-00002-0001	PASTOS PERMANENTES DE 5 O MAS AÑOS	S		0,79	0,79	0,79	0,79
-731212	11-019-012-00001-0006	PASTOS PERMANENTES DE 5 O MAS AÑOS	S		22,37	22,37	22,37	22,37
1700000004858839	11-019-012-00017-0001	PASTOS PERMANENTES DE 5 O MAS AÑOS	S		106,79	106,79	106,79	106,79
1700000004858840	11-019-012-00017-0007	PASTOS PERMANENTES DE 5 O MAS AÑOS	S		4,32	4,32	4,32	4,32
1700000004858841	11-019-012-00017-0008	PASTOS PERMANENTES DE 5 O MAS AÑOS	S		23,12	23,12	23,12	23,12
1700000004858842	11-019-012-00017-0009	PASTOS PERMANENTES DE 5 O MAS AÑOS	S		3,42	3,42	3,42	3,42

(1) Con incidencias que retienen pago o deniegan el expediente.

(2) Se calcula sobre superficie declarada admisible.

(3) Aplicación del artículo 16 bis del RD 147/2023.

(4) Expediente con algunos recintos de pastos permanentes ubicados en espacios protegidos donde la carga ganadera mínima será 0,1 UGM/ha.

Puede verificar la integridad de una copia de este documento mediante la lectura del código QR adjunto o mediante el acceso a la dirección <https://ws050.juntadeandalucia.es/verificarFirma> indicando el código de VERIFICACIÓN

FIRMADO POR RAQUEL MARIA ESPIN CRESPO

29/01/2025

VERIFICACIÓN Pk2jmMURSWMFCU9VKGJRQ2Q7H5BP3

PÁG. 463/2713



**Datos considerados para el Cálculo de la Carga Ganadera del expediente**

Superficie determinada para Cálculo Carga Ganadera: 166,45 ha

Carga Ganadera del Expediente: 0,18 ugm/ha (4)

Explotación	Especie	Ugm Calculada para CG
ES110190000137	BOVINA	11,75
ES110190000137	OVINA	17,90

Recintos Determinados para el Cálculo de Garga Ganadera

REF.	REFERENCIA SIGPAC	CULTIVO	DESCRIPCIÓN CULTIVO	S/R	SUP. RESUELTA (ha)
-731238	11-040-004-00004-00003	62000	PASTOS PERMANENTES DE 5 O MAS AÑOS-SIN VARIEDAD	S	5,64
-731215	11-019-012-00002-00001	62000	PASTOS PERMANENTES DE 5 O MAS AÑOS-SIN VARIEDAD	S	0,79
-731212	11-019-012-00001-00006	62000	PASTOS PERMANENTES DE 5 O MAS AÑOS-SIN VARIEDAD	S	22,37
1700000004858839	11-019-012-00017-00001	62000	PASTOS PERMANENTES DE 5 O MAS AÑOS-SIN VARIEDAD	S	106,79
1700000004858840	11-019-012-00017-00007	62000	PASTOS PERMANENTES DE 5 O MAS AÑOS-SIN VARIEDAD	S	4,32
1700000004858841	11-019-012-00017-00008	62000	PASTOS PERMANENTES DE 5 O MAS AÑOS-SIN VARIEDAD	S	23,12
1700000004858842	11-019-012-00017-00009	62000	PASTOS PERMANENTES DE 5 O MAS AÑOS-SIN VARIEDAD	S	3,42

Incidencias de carga ganadera**INCIDENCIA DESCRIPCIÓN**

86132 Recinto superficie forrajera que no realiza la actividad de producción de pastoreo.
Recinto:11-019-012-00017-00005 Cultivo:20000 BARBECHO TRADICIONAL-SIN VARIEDAD Secano

(1) Con incidencias que retienen pago o deniegan el expediente.

(2) Se calcula sobre superficie declarada admisible.

(3) Aplicación del artículo 16 bis del RD 147/2023.

(4) Expediente con algunos recintos de pastos permanentes ubicados en espacios protegidos donde la carga ganadera mínima será 0,1 UGM/ha.

Puede verificar la integridad de una copia de este documento mediante la lectura del código QR adjunto o mediante el acceso a la dirección <https://ws050.juntadeandalucia.es/verificarFirma> indicando el código de VERIFICACIÓN

FIRMADO POR

RAQUEL MARIA ESPIN CRESPO

29/01/2025

VERIFICACIÓN

Pk2jmMURSWMFXC9VKGJQRQ2Q7H5BP3

PÁG. 464/2713



**APELLIDOS Y NOMBRE / RAZÓN SOCIAL**

CHICO BENITEZ SEBASTIANA JESUS

NIF

****3501*

EXPEDIENTE

1192337

RESOLUCIÓN

CONCESIÓN DE LA AYUDA

DATOS DE MANTENIMIENTO UNIDADES**GRUPO DE PAGO**

ZONAS DE MONTAÑA

**Sup. Dec.
Admisible**

169,74

**Sup.
Resuelta**

165,27

Sobredecl.

4,47

% Sobredecl.

2,63

RESUMEN DE PAGOS

	IMPORTE (Euros)			
	RESUELTO	FEADER	MAPA	CAPADR
Pago realizado	1.958,00	1.664,32	192,08	101,62
Pago indebido	-70,80			
TOTAL	1.887,20			

APLICACIÓN DE REDUCCIONES Y PENALIZACIONES (%)

Criterios de subvencionabilidad (1)	Presentación tardía	Omisión declaración	Condicionalidad
0,00	0,00	0,00	0,00

IMPORTE (Euros)

Calculado(2)	Reducción	Penalización	Reducción Penalización (3)	Penalización adicional	Resuelto	FEADER	MAPA	CAPADR
2.046,00 €	53,88 €	104,92 €	0,00 €	0,00 €	1.887,20 €	1.604,12 €	185,13 €	97,95 €
Importe Unitario:	93,00 €	Nuevo Importe Unitario:	12,05 €					

RECINTOS PROPUESTOS

REF.	REFERENCIA SIGPAC	CULTIVO	USO SIGPAC	S/R	Sup. Dec. admisible	Sup. Campo	Sup. Determ.	Sup. Resuelta
-121478	11-035-040-00007-0002	PASTOS PERMANENTES DE 5 O MAS AÑOS	S		1,06		1,06	1,06
4531547	11-035-900-99000-9900	PASTOS PERMANENTES DE 5 O MAS AÑOS	S		92,24		92,24	92,24
1700000006177341	11-035-023-00051-0002	PASTOS PERMANENTES DE 5 O MAS AÑOS	S		0,99		0,99	0,99
1700000006177342	11-035-038-00108-0003	PASTOS PERMANENTES DE 5 O MAS AÑOS	R		0,82		0,82	0,82
1700000006177344	11-035-039-00001-0001	PASTOS PERMANENTES DE 5 O MAS AÑOS	S		5,72		5,72	5,72
1700000006177398	11-035-040-00006-0001	PASTOS PERMANENTES DE 5 O MAS AÑOS	S		1,11		1,11	1,11
1700000006177402	11-035-040-00002-0001	PASTOS PERMANENTES DE 5 O MAS AÑOS	S		1,81		1,81	1,81
1700000006177405	11-035-040-00009-0001	PASTOS PERMANENTES DE 5 O MAS AÑOS	S		8,69		8,69	8,69
1700000006177416	11-035-023-00052-0001	PASTOS PERMANENTES DE 5 O MAS AÑOS	S		3,41		3,41	3,41
1700000006177422	11-035-038-00108-0002	PASTOS PERMANENTES DE 5 O MAS AÑOS	S		0,96		0,96	0,96
1700000006177424	11-035-038-00042-0001	PASTOS PERMANENTES DE 5 O MAS AÑOS	S		3,03		3,03	3,03
1700000006177431	11-035-038-00085-0001	PASTOS PERMANENTES DE 5 O MAS AÑOS	S		3,73		3,73	0,00
1700000006177433	11-035-038-00074-0001	PASTOS PERMANENTES DE 5 O MAS AÑOS	S		0,26		0,26	0,00
1700000006177434	11-035-038-00075-0001	PASTOS PERMANENTES DE 5 O MAS AÑOS	S		0,37		0,37	0,00
1700000006177435	11-035-038-00076-0001	PASTOS PERMANENTES DE 5 O MAS AÑOS	S		0,11		0,11	0,00
1700000006177436	11-035-038-00067-0011	PASTOS PERMANENTES DE 5 O MAS AÑOS	S		0,02		0,02	0,02
1700000006177437	11-035-038-00055-0004	PASTOS PERMANENTES DE 5 O MAS AÑOS	S		2,68		2,68	2,68
1700000006177440	11-035-024-00006-0001	PASTOS PERMANENTES DE 5 O MAS AÑOS	S		1,69		1,69	1,69
1700000006177441	11-035-024-00007-0001	PASTOS PERMANENTES DE 5 O MAS AÑOS	S		5,55		5,55	5,55
1700000006177442	11-035-024-00008-0001	PASTOS PERMANENTES DE 5 O MAS AÑOS	S		3,26		3,26	3,26
1700000006177444	11-035-023-00053-0001	PASTOS PERMANENTES DE 5 O MAS AÑOS	S		22,13		22,13	22,13
1700000006177445	11-035-024-00004-0001	PASTOS PERMANENTES DE 5 O MAS AÑOS	S		2,55		2,55	2,55
1700000006177452	11-035-028-00003-0001	PASTOS PERMANENTES DE 5 O MAS AÑOS	S		7,55		7,55	7,55

(1) Con incidencias que retienen pago o deniegan el expediente.

(2) Se calcula sobre superficie declarada admisible.

(3) Aplicación del artículo 16 bis del RD 147/2023.

(4) Expediente con algunos recintos de pastos permanentes ubicados en espacios protegidos donde la carga ganadera mínima será 0,1 UGM/ha.

Puede verificar la integridad de una copia de este documento mediante la lectura del código QR adjunto o mediante el acceso a la dirección <https://ws050.juntadeandalucia.es/verificarFirma> indicando el código de VERIFICACIÓN

FIRMADO POR

RAQUEL MARIA ESPIN CRESPO

29/01/2025

VERIFICACIÓN

Pk2jmMURSWMFXCU9VKGJQRQ2Q7H5BP3

PÁG. 465/2713



**INCIDENCIAS****INCIDENCIA DESCRIPCIÓN**

242	Recinto pendiente de acreditación de titularidad. Recinto:11-035-038-00074-00001 Cultivo:62000 PASTOS PERMANENTES DE 5 O MAS AÑOS-SIN VARIEDAD Secano Recinto:11-035-038-00075-00001 Cultivo:62000 PASTOS PERMANENTES DE 5 O MAS AÑOS-SIN VARIEDAD Secano Recinto:11-035-038-00076-00001 Cultivo:62000 PASTOS PERMANENTES DE 5 O MAS AÑOS-SIN VARIEDAD Secano Recinto:11-035-038-00085-00001 Cultivo:62000 PASTOS PERMANENTES DE 5 O MAS AÑOS-SIN VARIEDAD Secano
3972	Recinto ficticio del que forma parte un recinto real cuyo identificativo presenta errores en las Declaraciones de pastos. Recinto:11-035-900-99000-99008 Cultivo: -

Datos considerados para el Cálculo de la Carga Ganadera del expediente

Superficie determinada para Cálculo Carga Ganadera: 165,27 ha
Carga Ganadera del Expediente: 0,45 ugm/ha (4)

Explotación	Especie	Ugm Calculada para CG
ES110350001260	BOVINA	11,58
ES110350007011	BOVINA	62,13

Recintos Determinados para el Cálculo de Garga Ganadera

REF.	REFERENCIA SIGPAC	CULTIVO	DESCRIPCIÓN CULTIVO	S/R	SUP. RESUELTA (ha)
-121478	11-035-040-00007-00002	62000	PASTOS PERMANENTES DE 5 O MAS AÑOS-SIN VARIEDAD	S	1,06
4531547	11-035-900-99000-99008	62000	PASTOS PERMANENTES DE 5 O MAS AÑOS-SIN VARIEDAD	S	92,24
1700000006177341	11-035-023-00051-00002	62000	PASTOS PERMANENTES DE 5 O MAS AÑOS-SIN VARIEDAD	S	0,99
1700000006177342	11-035-038-00108-00003	62000	PASTOS PERMANENTES DE 5 O MAS AÑOS-SIN VARIEDAD	R	0,82
1700000006177344	11-035-039-00001-00001	62000	PASTOS PERMANENTES DE 5 O MAS AÑOS-SIN VARIEDAD	S	5,72
1700000006177398	11-035-040-00006-00001	62000	PASTOS PERMANENTES DE 5 O MAS AÑOS-SIN VARIEDAD	S	1,11
1700000006177402	11-035-040-00002-00001	62000	PASTOS PERMANENTES DE 5 O MAS AÑOS-SIN VARIEDAD	S	1,81
1700000006177405	11-035-040-00009-00001	62000	PASTOS PERMANENTES DE 5 O MAS AÑOS-SIN VARIEDAD	S	8,69
1700000006177416	11-035-023-00052-00001	62000	PASTOS PERMANENTES DE 5 O MAS AÑOS-SIN VARIEDAD	S	3,41
1700000006177422	11-035-038-00108-00002	62000	PASTOS PERMANENTES DE 5 O MAS AÑOS-SIN VARIEDAD	S	0,96
1700000006177424	11-035-038-00042-00001	62000	PASTOS PERMANENTES DE 5 O MAS AÑOS-SIN VARIEDAD	S	3,03
1700000006177431	11-035-038-00085-00001	62000	PASTOS PERMANENTES DE 5 O MAS AÑOS-SIN VARIEDAD	S	0,00
1700000006177433	11-035-038-00074-00001	62000	PASTOS PERMANENTES DE 5 O MAS AÑOS-SIN VARIEDAD	S	0,00
1700000006177434	11-035-038-00075-00001	62000	PASTOS PERMANENTES DE 5 O MAS AÑOS-SIN VARIEDAD	S	0,00
1700000006177435	11-035-038-00076-00001	62000	PASTOS PERMANENTES DE 5 O MAS AÑOS-SIN VARIEDAD	S	0,00
1700000006177436	11-035-038-00067-00011	62000	PASTOS PERMANENTES DE 5 O MAS AÑOS-SIN VARIEDAD	S	0,02
1700000006177437	11-035-038-00055-00004	62000	PASTOS PERMANENTES DE 5 O MAS AÑOS-SIN VARIEDAD	S	2,68
1700000006177440	11-035-024-00006-00001	62000	PASTOS PERMANENTES DE 5 O MAS AÑOS-SIN VARIEDAD	S	1,69
1700000006177441	11-035-024-00007-00001	62000	PASTOS PERMANENTES DE 5 O MAS AÑOS-SIN VARIEDAD	S	5,55
1700000006177442	11-035-024-00008-00001	62000	PASTOS PERMANENTES DE 5 O MAS AÑOS-SIN VARIEDAD	S	3,26
1700000006177444	11-035-023-00053-00001	62000	PASTOS PERMANENTES DE 5 O MAS AÑOS-SIN VARIEDAD	S	22,13
1700000006177445	11-035-024-00004-00001	62000	PASTOS PERMANENTES DE 5 O MAS AÑOS-SIN VARIEDAD	S	2,55
1700000006177452	11-035-028-00003-00001	62000	PASTOS PERMANENTES DE 5 O MAS AÑOS-SIN VARIEDAD	S	7,55

(1) Con incidencias que retienen pago o deniegan el expediente.

(2) Se calcula sobre superficie declarada admisible.

(3) Aplicación del artículo 16 bis del RD 147/2023.

(4) Expediente con algunos recintos de pastos permanentes ubicados en espacios protegidos donde la carga ganadera mínima será 0,1 UGM/ha.

Puede verificar la integridad de una copia de este documento mediante la lectura del código QR adjunto o mediante el acceso a la dirección <https://ws050.juntadeandalucia.es/verificarFirma> indicando el código de VERIFICACIÓN

FIRMADO POR

RAQUEL MARIA ESPIN CRESPO

29/01/2025

VERIFICACIÓN

Pk2jmMURSWMFCU9VKGJRQ2Q7H5BP3

PÁG. 466/2713





Incidencias de carga ganadera

INCIDENCIA DESCRIPCIÓN

242	Recinto pendiente de acreditación de titularidad. Recinto:11-035-038-00085-00001 Cultivo:62000 PASTOS PERMANENTES DE 5 O MAS AÑOS-SIN VARIEDAD Secano Recinto:11-035-038-00074-00001 Cultivo:62000 PASTOS PERMANENTES DE 5 O MAS AÑOS-SIN VARIEDAD Secano Recinto:11-035-038-00075-00001 Cultivo:62000 PASTOS PERMANENTES DE 5 O MAS AÑOS-SIN VARIEDAD Secano Recinto:11-035-038-00076-00001 Cultivo:62000 PASTOS PERMANENTES DE 5 O MAS AÑOS-SIN VARIEDAD Secano
-----	---

(1) Con incidencias que retienen pago o deniegan el expediente.
(2) Se calcula sobre superficie declarada admisible.
(3) Aplicación del artículo 16 bis del RD 147/2023.
(4) Expediente con algunos recintos de pastos permanentes ubicados en espacios protegidos donde la carga ganadera mínima será 0,1 UGM/ha.

Puede verificar la integridad de una copia de este documento mediante la lectura del código QR adjunto o mediante el acceso a la dirección <https://ws050.juntadeandalucia.es/verificarFirma> indicando el código de VERIFICACIÓN

FIRMADO POR	RAQUEL MARIA ESPIN CRESPO	29/01/2025	
VERIFICACIÓN	Pk2jmMURSWMFXC9VKGJRQ2Q7H5BP3	PÁG. 467/2713	

**APELLIDOS Y NOMBRE / RAZÓN SOCIAL**
FERNANDEZ BLANCO FRANCISCO JAVIER**NIF**
****5565***EXPEDIENTE**
1011762**RESOLUCIÓN**
CONCESIÓN DE LA AYUDA**DATOS DE MANTENIMIENTO UNIDADES**

GRUPO DE PAGO	Sup. Dec. Admisible	Sup. Resuelta	Sobredecl.	% Sobredecl.
ZONAS DE MONTAÑA	69,45	69,03	0,42	0,60

RESUMEN DE PAGOS

	IMPORTE (Euros)			
	RESUELTO	FEADER	MAPA	CAPADR
Pago realizado	2.033,63	1.728,59	199,50	105,54

APLICACIÓN DE REDUCCIONES Y PENALIZACIONES (%)

Criterios de subvencionabilidad (1)	Presentación tardía	Omisión declaración	Condicionalidad
0,00	0,00	0,00	0,00

IMPORTE (Euros)

Calculado(2)	Reducción	Penalización	Reducción Penalización (3)	Penalización adicional	Resuelto	FEADER	MAPA	CAPADR
2.046,00 €	12,37 €	0,00 €	0,00 €	0,00 €	2.033,63 €	1.728,59 €	199,50 €	105,54 €
Importe Unitario:	93,00 €	Nuevo Importe Unitario:	29,46 €					

RECINTOS PROPUESTOS

REF.	REFERENCIA SIGPAC	CULTIVO	S/R	USO SIGPAC	Sup. Dec. admisible	Sup. Campo	Sup. Determ.	Sup. Resuelta
-1229720	11-008-016-00096-0010	TRANQUILLÓN	R		2,81		2,81	2,81
-883005	11-008-008-00011-0011	PASTOS PERMANENTES DE 5 O MAS AÑOS	S		0,58		0,58	0,58
-883004	11-008-008-00011-0010	PASTOS PERMANENTES DE 5 O MAS AÑOS	S		0,02		0,02	0,02
-7433	11-008-016-00096-0008	PASTOS PERMANENTES DE 5 O MAS AÑOS	S		28,19		28,19	28,19
-7425	11-008-016-00091-0003	PASTOS PERMANENTES DE 5 O MAS AÑOS	S		1,11		1,11	1,11
-7424	11-008-016-00091-0001	PASTOS PERMANENTES DE 5 O MAS AÑOS	S		27,55		27,55	27,16
-7423	11-008-008-00011-0004	PASTOS PERMANENTES DE 5 O MAS AÑOS	S		0,02		0,02	0,02
-7422	11-008-008-00011-0002	PASTOS PERMANENTES DE 5 O MAS AÑOS	S		3,51		3,51	3,51
-7421	11-008-008-00011-0001	PASTOS PERMANENTES DE 5 O MAS AÑOS	S		2,39		2,39	2,36
4558630	11-008-016-00092-0001	PASTOS PERMANENTES DE 5 O MAS AÑOS	S		3,27		3,27	3,27

INCIDENCIAS**INCIDENCIA DESCRIPCIÓN**

4272	<p>Verifica que las líneas de declaración de las Solicitudes Únicas no tienen solapes con la capa de Retroactividad Gráfica (ambas de la misma campaña) a nivel de expediente/línea de declaración gráfica de la solicitud.</p> <p>Recinto:11-008-008-00011-00001 Cultivo: - Agregado de la referencia del recinto.:0 Zona de la referencia del recinto.:0 Superficie solapada.:0,03 Id. Incid.:100417200</p> <p>Recinto:11-008-016-00091-00001 Cultivo: - Agregado de la referencia del recinto.:0 Zona de la referencia del recinto.:0 Superficie solapada.:0,03 Id. Incid.:100417198</p> <p>Recinto:11-008-016-00091-00001 Cultivo: - Agregado de la referencia del recinto.:0 Zona de la referencia del recinto.:0 Superficie solapada.:0,36 Id. Incid.:100417199</p>
------	---

(1) Con incidencias que retienen pago o deniegan el expediente.

(2) Se calcula sobre superficie declarada admisible.

(3) Aplicación del artículo 16 bis del RD 147/2023.

(4) Expediente con algunos recintos de pastos permanentes ubicados en espacios protegidos donde la carga ganadera mínima será 0,1 UGM/ha.

Puede verificar la integridad de una copia de este documento mediante la lectura del código QR adjunto o mediante el acceso a la dirección <https://ws050.juntadeandalucia.es/verificarFirma> indicando el código de VERIFICACIÓN

FIRMADO POR

RAQUEL MARIA ESPIN CRESPO

29/01/2025

VERIFICACIÓN

Pk2jmMURSWMFXCU9VKGJRQ2Q7H5BP3

PÁG. 468/2713



**Datos considerados para el Cálculo de la Carga Ganadera del expediente**

Superficie determinada para Cálculo Carga Ganadera: 66,22 ha

Carga Ganadera del Expediente: 0,28 ugm/ha

Explotación	Especie	Ugm Calculada para CG
ES110080000535	BOVINA	18,28

Recintos Determinados para el Cálculo de Garga Ganadera

REF.	REFERENCIA SIGPAC	CULTIVO	DESCRIPCIÓN CULTIVO	S/R	SUP. RESUELTA (ha)
-883005	11-008-008-00011-00011	62000	PASTOS PERMANENTES DE 5 O MAS AÑOS-SIN VARIEDAD	S	0,58
-883004	11-008-008-00011-00010	62000	PASTOS PERMANENTES DE 5 O MAS AÑOS-SIN VARIEDAD	S	0,02
-7433	11-008-016-00096-00008	62000	PASTOS PERMANENTES DE 5 O MAS AÑOS-SIN VARIEDAD	S	28,19
-7425	11-008-016-00091-00003	62000	PASTOS PERMANENTES DE 5 O MAS AÑOS-SIN VARIEDAD	S	1,11
-7424	11-008-016-00091-00001	62000	PASTOS PERMANENTES DE 5 O MAS AÑOS-SIN VARIEDAD	S	27,16
-7423	11-008-008-00011-00004	62000	PASTOS PERMANENTES DE 5 O MAS AÑOS-SIN VARIEDAD	S	0,02
-7422	11-008-008-00011-00002	62000	PASTOS PERMANENTES DE 5 O MAS AÑOS-SIN VARIEDAD	S	3,51
-7421	11-008-008-00011-00001	62000	PASTOS PERMANENTES DE 5 O MAS AÑOS-SIN VARIEDAD	S	2,36
4558630	11-008-016-00092-00001	62000	PASTOS PERMANENTES DE 5 O MAS AÑOS-SIN VARIEDAD	S	3,27

(1) Con incidencias que retienen pago o deniegan el expediente.

(2) Se calcula sobre superficie declarada admisible.

(3) Aplicación del artículo 16 bis del RD 147/2023.

(4) Expediente con algunos recintos de pastos permanentes ubicados en espacios protegidos donde la carga ganadera mínima será 0,1 UGM/ha.

Puede verificar la integridad de una copia de este documento mediante la lectura del código QR adjunto o mediante el acceso a la dirección <https://ws050.juntadeandalucia.es/verificarFirma> indicando el código de VERIFICACIÓN

FIRMADO POR	RAQUEL MARIA ESPIN CRESPO	29/01/2025	
VERIFICACIÓN	Pk2jmMURSWMFCU9VKGJQRQ2Q7H5BP3	PÁG. 469/2713	

**APELLIDOS Y NOMBRE / RAZÓN SOCIAL**

FERNANDEZ BLANCO GONZALO

NIF

****5927*

EXPEDIENTE

1014106

RESOLUCIÓN

CONCESIÓN DE LA AYUDA

DATOS DE MANTENIMIENTO UNIDADES**GRUPO DE PAGO**

ZONAS DE MONTAÑA

**Sup. Dec.
Admisible**

35,85

**Sup.
Resuelta**

35,85

Sobredecl.

0,00

% Sobredecl.

0,00

RESUMEN DE PAGOS**IMPORTE (Euros)**

	RESUELTO	FEADER	MAPA	CAPADR
Pago realizado	2.046,00	1.739,10	200,71	106,19

APLICACIÓN DE REDUCCIONES Y PENALIZACIONES (%)

Criterios de subvencionabilidad (1)	Presentación tardía	Omisión declaración	Condicionalidad
0,00	0,00	0,00	0,00

IMPORTE (Euros)

Calculado(2)	Reducción	Penalización	Reducción Penalización (3)	Penalización adicional	Resuelto	FEADER	MAPA	CAPADR
2.046,00 €	0,00 €	0,00 €	0,00 €	0,00 €	2.046,00 €	1.739,10 €	200,71 €	106,19 €
Importe Unitario:	93,00 €	Nuevo Importe Unitario:	57,07 €					

RECINTOS PROPUESTOS

REF.	REFERENCIA SIGPAC	CULTIVO	S/R	USO SIGPAC	Sup. Dec. admisible	Sup. Campo	Sup. Determ.	Sup. Resuelta
170000005332704	11-008-016-00096-0008	PASTOS PERMANENTES DE 5 O MAS AÑOS	S		35,85		35,85	35,85

Datos considerados para el Cálculo de la Carga Ganadera del expediente

Superficie determinada para Cálculo Carga Ganadera: 35,85 ha

Carga Ganadera del Expediente: 1,38 ugm/ha

Explotación	Especie	Ugm Calculada para CG
ES110080000746	BOVINA	49,57

Recintos Determinados para el Cálculo de Garga Ganadera

REF.	REFERENCIA SIGPAC	CULTIVO	DESCRIPCIÓN CULTIVO	S/R	SUP. RESUELTA (ha)
1700000005332704	11-008-016-00096-00008	62000	PASTOS PERMANENTES DE 5 O MAS AÑOS-SIN VARIEDAD	S	35,85

(1) Con incidencias que retienen pago o deniegan el expediente.

(2) Se calcula sobre superficie declarada admisible.

(3) Aplicación del artículo 16 bis del RD 147/2023.

(4) Expediente con algunos recintos de pastos permanentes ubicados en espacios protegidos donde la carga ganadera mínima será 0,1 UGM/ha.

Puede verificar la integridad de una copia de este documento mediante la lectura del código QR adjunto o mediante el acceso a la dirección <https://ws050.juntadeandalucia.es/verificarFirma> indicando el código de VERIFICACIÓN

FIRMADO POR

RAQUEL MARIA ESPIN CRESPO

29/01/2025

VERIFICACIÓN

Pk2jmMURSWMFXCU9VKGJQRQ2Q7H5BP3

PÁG. 470/2713





APELLIDOS Y NOMBRE / RAZÓN SOCIAL
FERNANDEZ BLANCO PABLO

NIF
****6399*

EXPEDIENTE
1014092

RESOLUCIÓN
CONCESIÓN DE LA AYUDA

DATOS DE MANTENIMIENTO UNIDADES

GRUPO DE PAGO	Sup. Dec. Admisible	Sup. Resuelta	Sobredecl.	% Sobredecl.
ZONAS DE MONTAÑA	146,90	146,90	0,00	0,00

RESUMEN DE PAGOS

	IMPORTE (Euros)			
	RESUELTO	FEADER	MAPA	CAPADR
Pago realizado	2.046,00	1.739,10	200,71	106,19

APLICACIÓN DE REDUCCIONES Y PENALIZACIONES (%)

Criterios de subvencionabilidad (1)	Presentación tardía	Omisión declaración	Condicionalidad
0,00	0,00	0,00	0,00

IMPORTE (Euros)

Calculado(2)	Reducción	Penalización	Reducción Penalización (3)	Penalización adicional	Resuelto	FEADER	MAPA	CAPADR
2.046,00 €	0,00 €	0,00 €	0,00 €	0,00 €	2.046,00 €	1.739,10 €	200,71 €	106,19 €
Importe Unitario:	93,00 €	Nuevo Importe Unitario:	13,93 €					

RECINTOS PROPUESTOS

REF.	REFERENCIA SIGPAC	CULTIVO	S/R	USO SIGPAC	Sup. Dec. admisible	Sup. Campo	Sup. Determ.	Sup. Resuelta
-883009	11-008-009-00050-0012	PASTOS PERMANENTES DE 5 O MAS AÑOS	S		11,96		11,96	11,96
-883008	11-008-009-00046-0009	PASTOS PERMANENTES DE 5 O MAS AÑOS	S		0,82		0,82	0,82
-883007	11-008-009-00046-0007	PASTOS PERMANENTES DE 5 O MAS AÑOS	S		3,02		3,02	3,02
-883006	11-008-009-00046-0005	PASTOS PERMANENTES DE 5 O MAS AÑOS	S		4,69		4,69	4,69
-7446	11-008-009-00050-0011	PASTOS PERMANENTES DE 5 O MAS AÑOS	S		9,02		9,02	9,02
-7445	11-008-009-00050-0010	PASTOS PERMANENTES DE 5 O MAS AÑOS	S		2,02		2,02	2,02
-7444	11-008-009-00050-0004	PASTOS PERMANENTES DE 5 O MAS AÑOS	S		0,84		0,84	0,84
-7443	11-008-009-00050-0003	PASTOS PERMANENTES DE 5 O MAS AÑOS	S		31,44		31,44	31,44
-7442	11-008-009-00050-0002	PASTOS PERMANENTES DE 5 O MAS AÑOS	S		1,80		1,80	1,80
-7441	11-008-009-00050-0001	PASTOS PERMANENTES DE 5 O MAS AÑOS	S		1,41		1,41	1,41
-7439	11-008-009-00046-0002	PASTOS PERMANENTES DE 5 O MAS AÑOS	S		18,72		18,72	18,72
-7438	11-008-009-00046-0001	PASTOS PERMANENTES DE 5 O MAS AÑOS	S		7,99		7,99	7,99
170000005329485	11-008-009-00046-0003	PASTOS PERMANENTES DE 5 O MAS AÑOS	S		53,17		53,17	53,17

(1) Con incidencias que retienen pago o deniegan el expediente.
 (2) Se calcula sobre superficie declarada admisible.
 (3) Aplicación del artículo 16 bis del RD 147/2023.
 (4) Expediente con algunos recintos de pastos permanentes ubicados en espacios protegidos donde la carga ganadera mínima será 0,1 UGM/ha.

Puede verificar la integridad de una copia de este documento mediante la lectura del código QR adjunto o mediante el acceso a la dirección <https://ws050.juntadeandalucia.es/verificarFirma> indicando el código de VERIFICACIÓN

FIRMADO POR	RAQUEL MARIA ESPIN CRESPO	29/01/2025	
VERIFICACIÓN	Pk2jmMURSWMFXCU9VKGJRQ2Q7H5BP3	PÁG. 471/2713	



Datos considerados para el Cálculo de la Carga Ganadera del expediente

Superficie determinada para Cálculo Carga Ganadera: 146,90 ha
Carga Ganadera del Expediente: 0,34 ugm/ha

Explotación	Especie	Ugm Calculada para CG
ES110080000777	BOVINA	50,01

Recintos Determinados para el Cálculo de Garga Ganadera

REF.	REFERENCIA SIGPAC	CULTIVO	DESCRIPCIÓN CULTIVO	S/R	SUP. RESUELTA (ha)
-883009	11-008-009-00050-00012	62000	PASTOS PERMANENTES DE 5 O MAS AÑOS-SIN VARIEDAD	S	11,96
-883008	11-008-009-00046-00009	62000	PASTOS PERMANENTES DE 5 O MAS AÑOS-SIN VARIEDAD	S	0,82
-883007	11-008-009-00046-00007	62000	PASTOS PERMANENTES DE 5 O MAS AÑOS-SIN VARIEDAD	S	3,02
-883006	11-008-009-00046-00005	62000	PASTOS PERMANENTES DE 5 O MAS AÑOS-SIN VARIEDAD	S	4,69
-7446	11-008-009-00050-00011	62000	PASTOS PERMANENTES DE 5 O MAS AÑOS-SIN VARIEDAD	S	9,02
-7445	11-008-009-00050-00010	62000	PASTOS PERMANENTES DE 5 O MAS AÑOS-SIN VARIEDAD	S	2,02
-7444	11-008-009-00050-00004	62000	PASTOS PERMANENTES DE 5 O MAS AÑOS-SIN VARIEDAD	S	0,84
-7443	11-008-009-00050-00003	62000	PASTOS PERMANENTES DE 5 O MAS AÑOS-SIN VARIEDAD	S	31,44
-7442	11-008-009-00050-00002	62000	PASTOS PERMANENTES DE 5 O MAS AÑOS-SIN VARIEDAD	S	1,80
-7441	11-008-009-00050-00001	62000	PASTOS PERMANENTES DE 5 O MAS AÑOS-SIN VARIEDAD	S	1,41
-7439	11-008-009-00046-00002	62000	PASTOS PERMANENTES DE 5 O MAS AÑOS-SIN VARIEDAD	S	18,72
-7438	11-008-009-00046-00001	62000	PASTOS PERMANENTES DE 5 O MAS AÑOS-SIN VARIEDAD	S	7,99
170000005329485	11-008-009-00046-00003	62000	PASTOS PERMANENTES DE 5 O MAS AÑOS-SIN VARIEDAD	S	53,17

(1) Con incidencias que retienen pago o deniegan el expediente.
(2) Se calcula sobre superficie declarada admisible.
(3) Aplicación del artículo 16 bis del RD 147/2023.
(4) Expediente con algunos recintos de pastos permanentes ubicados en espacios protegidos donde la carga ganadera mínima será 0,1 UGM/ha.

Puede verificar la integridad de una copia de este documento mediante la lectura del código QR adjunto o mediante el acceso a la dirección <https://ws050.juntadeandalucia.es/verificarFirma> indicando el código de VERIFICACIÓN

FIRMADO POR	RAQUEL MARIA ESPIN CRESPO	29/01/2025	
VERIFICACIÓN	Pk2jmMURSWMFXCU9VKGJQRQ2Q7H5BP3	PÁG. 472/2713	

**APELLIDOS Y NOMBRE / RAZÓN SOCIAL**
FERNANDEZ GODINO MARIANA**NIF**
****4719***EXPEDIENTE**
1272488**RESOLUCIÓN**
CONCESIÓN DE LA AYUDA**DATOS DE MANTENIMIENTO UNIDADES**

GRUPO DE PAGO	Sup. Dec. Admisible	Sup. Resuelta	Sobredecl.	% Sobredecl.
ZONAS DE MONTAÑA	70,26	70,26	0,00	0,00

RESUMEN DE PAGOS

	IMPORTE (Euros)			
	RESUELTO	FEADER	MAPA	CAPADR
Pago realizado	2.046,00	1.739,10	200,71	106,19

APLICACIÓN DE REDUCCIONES Y PENALIZACIONES (%)

Criterios de subvencionabilidad (1)	Presentación tardía	Omisión declaración	Condicionalidad
0,00	0,00	0,00	0,00

IMPORTE (Euros)

Calculado(2)	Reducción	Penalización	Reducción Penalización (3)	Penalización adicional	Resuelto	FEADER	MAPA	CAPADR
2.046,00 €	0,00 €	0,00 €	0,00 €	0,00 €	2.046,00 €	1.739,10 €	200,71 €	106,19 €
Importe Unitario:	93,00 €	Nuevo Importe Unitario:	29,12 €					

RECINTOS PROPUESTOS

REF.	REFERENCIA SIGPAC	CULTIVO	S/R	USO SIGPAC	Sup. Dec. admisible	Sup. Campo	Sup. Determ.	Sup. Resuelta
-1337145	11-008-006-00016-0003	PASTOS PERMANENTES DE 5 O MAS AÑOS	S		0,34		0,34	0,34
170000005548759	11-008-005-00004-0001	PASTOS PERMANENTES DE 5 O MAS AÑOS	S		0,21		0,21	0,21
170000005548764	11-008-005-00004-0003	PASTOS PERMANENTES DE 5 O MAS AÑOS	S		10,13		10,13	10,13
170000005548765	11-008-005-00004-0002	PASTOS PERMANENTES DE 5 O MAS AÑOS	S		2,69		2,69	2,69
170000005548766	11-008-005-00005-0002	PASTOS PERMANENTES DE 5 O MAS AÑOS	S		1,39		1,39	1,39
170000005548767	11-008-005-00006-0006	PASTOS PERMANENTES DE 5 O MAS AÑOS	S		19,70		19,70	19,70
170000005548768	11-008-005-00006-0004	PASTOS PERMANENTES DE 5 O MAS AÑOS	S		1,28		1,28	1,28
170000005548769	11-008-005-00006-0003	PASTOS PERMANENTES DE 5 O MAS AÑOS	S		1,51		1,51	1,51
170000005548770	11-008-005-00006-0005	PASTOS PERMANENTES DE 5 O MAS AÑOS	S		10,95		10,95	10,95
170000005548771	11-008-006-00012-0001	PASTOS PERMANENTES DE 5 O MAS AÑOS	S		0,49		0,49	0,49
170000005548772	11-008-006-00014-0001	PASTOS PERMANENTES DE 5 O MAS AÑOS	S		2,24		2,24	2,24
170000005548773	11-008-006-00015-0002	PASTOS PERMANENTES DE 5 O MAS AÑOS	S		12,69		12,69	12,69
170000005548774	11-008-006-00037-0004	PASTOS PERMANENTES DE 5 O MAS AÑOS	S		0,00		0,00	0,00
170000005548775	11-008-006-00037-0003	PASTOS PERMANENTES DE 5 O MAS AÑOS	S		0,04		0,04	0,04
170000005548782	11-008-006-00037-0001	PASTOS PERMANENTES DE 5 O MAS AÑOS	S		0,72		0,72	0,72
170000005548784	11-008-005-00006-0007	PASTOS PERMANENTES DE 5 O MAS AÑOS	S		5,29		5,29	5,29
170000005548785	11-008-006-00016-0001	PASTOS PERMANENTES DE 5 O MAS AÑOS	S		0,59		0,59	0,59

(1) Con incidencias que retienen pago o deniegan el expediente.

(2) Se calcula sobre superficie declarada admisible.

(3) Aplicación del artículo 16 bis del RD 147/2023.

(4) Expediente con algunos recintos de pastos permanentes ubicados en espacios protegidos donde la carga ganadera mínima será 0,1 UGM/ha.

Puede verificar la integridad de una copia de este documento mediante la lectura del código QR adjunto o mediante el acceso a la dirección <https://ws050.juntadeandalucia.es/verificarFirma> indicando el código de VERIFICACIÓN

FIRMADO POR	RAQUEL MARIA ESPIN CRESPO	29/01/2025
VERIFICACIÓN	Pk2jmMURSWMFXCU9VKGJQRQ2Q7H5BP3	PÁG. 473/2713



**INCIDENCIAS****INCIDENCIA DESCRIPCIÓN**

- 86121 Recinto superficie forrajera que no realiza la actividad de producción de pastoreo.
 Recinto:11-021-017-00009-00003 Cultivo:63000 PASTOS DE MENOS DE 5 AÑOS-SIN VARIEDAD Secano Actividad Agraria del recinto:2
 Recinto:11-021-017-00009-00004 Cultivo:63000 PASTOS DE MENOS DE 5 AÑOS-SIN VARIEDAD Secano Actividad Agraria del recinto:2
 Recinto:11-021-017-00009-00009 Cultivo:62000 PASTOS PERMANENTES DE 5 O MAS AÑOS-SIN VARIEDAD Secano Actividad Agraria del recinto:2
 Recinto:11-021-017-00009-00010 Cultivo:62000 PASTOS PERMANENTES DE 5 O MAS AÑOS-SIN VARIEDAD Secano Actividad Agraria del recinto:2
- 86122 Recinto superficie forrajera que realiza la actividad de producción de pastoreo y no declara el o los códigos del Registro de Explotaciones Ganaderas de Andalucía, REGA.
 Recinto:11-021-017-00009-00003 Cultivo:63000 PASTOS DE MENOS DE 5 AÑOS-SIN VARIEDAD Secano
 Recinto:11-021-017-00009-00004 Cultivo:63000 PASTOS DE MENOS DE 5 AÑOS-SIN VARIEDAD Secano
 Recinto:11-021-017-00009-00009 Cultivo:62000 PASTOS PERMANENTES DE 5 O MAS AÑOS-SIN VARIEDAD Secano
 Recinto:11-021-017-00009-00010 Cultivo:62000 PASTOS PERMANENTES DE 5 O MAS AÑOS-SIN VARIEDAD Secano
- 86124 Recinto de forrajera para Cálculo de Carga Ganadera que No pertenece a Explotación.
 Recinto:11-021-017-00009-00003 Cultivo:63000 PASTOS DE MENOS DE 5 AÑOS-SIN VARIEDAD Secano
 Recinto:11-021-017-00009-00004 Cultivo:63000 PASTOS DE MENOS DE 5 AÑOS-SIN VARIEDAD Secano
 Recinto:11-021-017-00009-00009 Cultivo:62000 PASTOS PERMANENTES DE 5 O MAS AÑOS-SIN VARIEDAD Secano
 Recinto:11-021-017-00009-00010 Cultivo:62000 PASTOS PERMANENTES DE 5 O MAS AÑOS-SIN VARIEDAD Secano

Datos considerados para el Cálculo de la Carga Ganadera del expediente

Superficie determinada para Cálculo Carga Ganadera: 70,26 ha
 Carga Ganadera del Expediente: 0,42 ugm/ha (4)

Explotación	Especie	Ugm Calculada para CG
ES110080000812	BOVINA	29,70

Recintos Determinados para el Cálculo de Garga Ganadera

REF.	REFERENCIA SIGPAC	CULTIVO	DESCRIPCIÓN CULTIVO	S/R	SUP. RESUELTA (ha)
-1337145	11-008-006-00016-00003	62000	PASTOS PERMANENTES DE 5 O MAS AÑOS-SIN VARIEDAD	S	0,34
1700000005548759	11-008-005-00004-00001	62000	PASTOS PERMANENTES DE 5 O MAS AÑOS-SIN VARIEDAD	S	0,21
1700000005548764	11-008-005-00004-00003	62000	PASTOS PERMANENTES DE 5 O MAS AÑOS-SIN VARIEDAD	S	10,13
1700000005548765	11-008-005-00004-00002	62000	PASTOS PERMANENTES DE 5 O MAS AÑOS-SIN VARIEDAD	S	2,69
1700000005548766	11-008-005-00005-00002	62000	PASTOS PERMANENTES DE 5 O MAS AÑOS-SIN VARIEDAD	S	1,39
1700000005548767	11-008-005-00006-00006	62000	PASTOS PERMANENTES DE 5 O MAS AÑOS-SIN VARIEDAD	S	19,70
1700000005548768	11-008-005-00006-00004	62000	PASTOS PERMANENTES DE 5 O MAS AÑOS-SIN VARIEDAD	S	1,28
1700000005548769	11-008-005-00006-00003	62000	PASTOS PERMANENTES DE 5 O MAS AÑOS-SIN VARIEDAD	S	1,51
1700000005548770	11-008-005-00006-00005	62000	PASTOS PERMANENTES DE 5 O MAS AÑOS-SIN VARIEDAD	S	10,95
1700000005548771	11-008-006-00012-00001	62000	PASTOS PERMANENTES DE 5 O MAS AÑOS-SIN VARIEDAD	S	0,49
1700000005548772	11-008-006-00014-00001	62000	PASTOS PERMANENTES DE 5 O MAS AÑOS-SIN VARIEDAD	S	2,24
1700000005548773	11-008-006-00015-00002	62000	PASTOS PERMANENTES DE 5 O MAS AÑOS-SIN VARIEDAD	S	12,69
1700000005548774	11-008-006-00037-00004	62000	PASTOS PERMANENTES DE 5 O MAS AÑOS-SIN VARIEDAD	S	0,00
1700000005548775	11-008-006-00037-00003	62000	PASTOS PERMANENTES DE 5 O MAS AÑOS-SIN VARIEDAD	S	0,04
1700000005548782	11-008-006-00037-00001	62000	PASTOS PERMANENTES DE 5 O MAS AÑOS-SIN VARIEDAD	S	0,72
1700000005548784	11-008-005-00006-00007	62000	PASTOS PERMANENTES DE 5 O MAS AÑOS-SIN VARIEDAD	S	5,29

(1) Con incidencias que retienen pago o deniegan el expediente.

(2) Se calcula sobre superficie declarada admisible.

(3) Aplicación del artículo 16 bis del RD 147/2023.

(4) Expediente con algunos recintos de pastos permanentes ubicados en espacios protegidos donde la carga ganadera mínima será 0,1 UGM/ha.

Puede verificar la integridad de una copia de este documento mediante la lectura del código QR adjunto o mediante el acceso a la dirección <https://ws050.juntadeandalucia.es/verificarFirma> indicando el código de VERIFICACIÓN

FIRMADO POR

RAQUEL MARIA ESPIN CRESPO

29/01/2025

VERIFICACIÓN

Pk2jmMURSWMFXCU9VKGJRQ2Q7H5BP3

PÁG. 474/2713





Recintos Determinados para el Cálculo de Carga Ganadera

<u>REF.</u>	<u>REFERENCIA SIGPAC</u>	<u>CULTIVO</u>	<u>DESCRIPCIÓN CULTIVO</u>	<u>S/R</u>	<u>SUP. RESUELTA (ha)</u>
170000005548785	11-008-006-00016-00001	62000	PASTOS PERMANENTES DE 5 O MAS AÑOS-SIN VARIEDAD	S	0,59

Incidencias de carga ganadera

INCIDENCIA DESCRIPCIÓN

86122	Recinto superficie forrajera que realiza la actividad de producción de pastoreo y no declara el o los códigos del Registro de Explotaciones Ganaderas de Andalucía, REGA. Recinto:11-021-017-00009-00003 Cultivo:63000 PASTOS DE MENOS DE 5 AÑOS-SIN VARIEDAD Secano Recinto:11-021-017-00009-00009 Cultivo:62000 PASTOS PERMANENTES DE 5 O MAS AÑOS-SIN VARIEDAD Secano Recinto:11-021-017-00009-00004 Cultivo:63000 PASTOS DE MENOS DE 5 AÑOS-SIN VARIEDAD Secano Recinto:11-021-017-00009-00010 Cultivo:62000 PASTOS PERMANENTES DE 5 O MAS AÑOS-SIN VARIEDAD Secano
86124	Recinto de forrajera para Cálculo de Carga Ganadera que No pertenece a Explotación. Recinto:11-021-017-00009-00003 Cultivo:63000 PASTOS DE MENOS DE 5 AÑOS-SIN VARIEDAD Secano Recinto:11-021-017-00009-00009 Cultivo:62000 PASTOS PERMANENTES DE 5 O MAS AÑOS-SIN VARIEDAD Secano Recinto:11-021-017-00009-00004 Cultivo:63000 PASTOS DE MENOS DE 5 AÑOS-SIN VARIEDAD Secano Recinto:11-021-017-00009-00010 Cultivo:62000 PASTOS PERMANENTES DE 5 O MAS AÑOS-SIN VARIEDAD Secano
86128	Recinto de Forrajeras que no ha contabilizado para Carga Ganadera por no tener una explotación válida para el cálculo de la Carga Ganadera Recinto:11-021-017-00009-00003 Cultivo:63 PASTOS DE MENOS DE 5 AÑOS- Recinto:11-021-017-00009-00009 Cultivo:62 PASTOS PERMANENTES DE 5 O MAS AÑOS- Recinto:11-021-017-00009-00004 Cultivo:63 PASTOS DE MENOS DE 5 AÑOS- Recinto:11-021-017-00009-00010 Cultivo:62 PASTOS PERMANENTES DE 5 O MAS AÑOS-
86132	Recinto superficie forrajera que no realiza la actividad de producción de pastoreo. Recinto:11-021-017-00009-00003 Cultivo:63000 PASTOS DE MENOS DE 5 AÑOS-SIN VARIEDAD Secano Recinto:11-021-017-00009-00009 Cultivo:62000 PASTOS PERMANENTES DE 5 O MAS AÑOS-SIN VARIEDAD Secano Recinto:11-021-017-00009-00004 Cultivo:63000 PASTOS DE MENOS DE 5 AÑOS-SIN VARIEDAD Secano Recinto:11-021-017-00009-00010 Cultivo:62000 PASTOS PERMANENTES DE 5 O MAS AÑOS-SIN VARIEDAD Secano

(1) Con incidencias que retienen pago o deniegan el expediente.

(2) Se calcula sobre superficie declarada admisible.

(3) Aplicación del artículo 16 bis del RD 147/2023.

(4) Expediente con algunos recintos de pastos permanentes ubicados en espacios protegidos donde la carga ganadera mínima será 0,1 UGM/ha.

Puede verificar la integridad de una copia de este documento mediante la lectura del código QR adjunto o mediante el acceso a la dirección <https://ws050.juntadeandalucia.es/verificarFirma> indicando el código de VERIFICACIÓN

FIRMADO POR	RAQUEL MARIA ESPIN CRESPO	29/01/2025	
VERIFICACIÓN	Pk2jmMURSWMFXCU9VKGJRQ2Q7H5BP3	PÁG. 475/2713	



APELLIDOS Y NOMBRE / RAZÓN SOCIAL
GALLARDO BLANCO JUAN FERNANDO

NIF
****4569*

EXPEDIENTE
1129747

RESOLUCIÓN
CONCESIÓN DE LA AYUDA

DATOS DE MANTENIMIENTO UNIDADES

GRUPO DE PAGO	Sup. Dec. Admisible	Sup. Resuelta	Sobredecl.	% Sobredecl.
ZONAS DE MONTAÑA	150,07	138,63	11,44	7,62

RESUMEN DE PAGOS

	IMPORTE (Euros)			
	RESUELTO	FEADER	MAPA	CAPADR
Pago realizado	1.958,00	1.664,32	192,08	101,62
Pago indebido	-356,13			
TOTAL	1.601,87			

APLICACIÓN DE REDUCCIONES Y PENALIZACIONES (%)

Criterios de subvencionabilidad (1)	Presentación tardía	Omisión declaración	Condicionabilidad
0,00	0,00	0,00	0,00

IMPORTE (Euros)

Calculado(2)	Reducción	Penalización	Reducción Penalización (3)	Penalización adicional	Resuelto	FEADER	MAPA	CAPADR
2.046,00 €	155,97 €	288,16 €	0,00 €	0,00 €	1.601,87 €	1.361,59 €	157,14 €	83,14 €
Importe Unitario:	93,00 €	Nuevo Importe Unitario:	13,63 €					

(1) Con incidencias que retienen pago o deniegan el expediente.

(2) Se calcula sobre superficie declarada admisible.

(3) Aplicación del artículo 16 bis del RD 147/2023.

(4) Expediente con algunos recintos de pastos permanentes ubicados en espacios protegidos donde la carga ganadera mínima será 0,1 UGM/ha.

Puede verificar la integridad de una copia de este documento mediante la lectura del código QR adjunto o mediante el acceso a la dirección <https://ws050.juntadeandalucia.es/verificarFirma> indicando el código de VERIFICACIÓN

FIRMADO POR	RAQUEL MARIA ESPIN CRESPO	29/01/2025
VERIFICACIÓN	Pk2jmMURSWMFXC9VKGJRQ2Q7H5BP3	PÁG. 476/2713



**RECINTOS PROPUESTOS**

REF.	REFERENCIA SIGPAC	CULTIVO	S/R	USO SIGPAC	Sup. Dec. admisible	Sup. Campo	Sup. Determ.	Sup. Resuelta
-1512258	11-008-016-00106-0032	PASTOS PERMANENTES DE 5 O MAS AÑOS	S		1,68		1,68	1,68
-1512000	11-008-016-00106-0033	PASTOS PERMANENTES DE 5 O MAS AÑOS	S		1,30		1,30	1,30
-992145	11-008-016-00106-0020	TRANQUILLÓN	R		2,93		2,93	2,93
-937881	11-008-016-00106-0021	PASTOS PERMANENTES DE 5 O MAS AÑOS	S		0,27		0,27	0,27
-937353	11-008-016-00106-0030	PASTOS PERMANENTES DE 5 O MAS AÑOS	S		0,17		0,17	0,17
-937352	11-008-016-00106-0029	ALFALFA	R		0,62		0,62	0,62
-937351	11-008-016-00106-0029	ALFALFA	R		1,97		1,97	1,97
-937350	11-008-016-00106-0028	TRANQUILLÓN	S		0,03		0,03	0,03
-937349	11-008-016-00106-0027	TRANQUILLÓN	S		0,02		0,02	0,02
-937347	11-008-016-00106-0025	PASTOS PERMANENTES DE 5 O MAS AÑOS	S		0,00		0,00	0,00
-937346	11-008-016-00106-0023	PASTOS PERMANENTES DE 5 O MAS AÑOS	S		0,07		0,07	0,07
-937343	11-008-016-00106-0022	PASTOS PERMANENTES DE 5 O MAS AÑOS	S		69,36		69,36	69,36
-937325	11-008-016-00106-0011	TRANQUILLÓN	R		15,91		15,91	15,91
-937324	11-008-015-00071-0008	PASTOS PERMANENTES DE 5 O MAS AÑOS	S		0,09		0,09	0,09
-937323	11-008-015-00071-0007	PASTOS PERMANENTES DE 5 O MAS AÑOS	S		0,10		0,10	0,10
-937322	11-008-015-00071-0004	PASTOS PERMANENTES DE 5 O MAS AÑOS	S		0,09		0,09	0,09
4167278	11-008-016-00107-0002	PASTOS PERMANENTES DE 5 O MAS AÑOS	S		1,94		1,94	1,94
1700000005354673	11-008-015-00071-0001	AVENA	R		10,14		10,14	10,14
1700000005354674	11-008-016-00106-0015	PASTOS PERMANENTES DE 5 O MAS AÑOS	S		2,82		2,82	2,82
1700000005354675	11-008-016-00106-0013	ALFALFA	R		1,85		1,85	1,85
1700000005354677	11-008-016-00106-0013	ALFALFA	R		0,28		0,28	0,28
1700000005354678	11-008-015-00071-0002	AVENA	R		1,58		1,58	1,58
1700000005354679	11-008-016-00106-0012	PASTOS PERMANENTES DE 5 O MAS AÑOS	S		0,20		0,20	0,20
1700000005354684	11-008-016-00106-0019	PASTOS PERMANENTES DE 5 O MAS AÑOS	S		1,96		1,96	1,96
1700000005354685	11-008-016-00106-0018	PASTOS PERMANENTES DE 5 O MAS AÑOS	S		5,13		5,13	5,13
1700000005354686	11-008-016-00105-0002	PASTOS PERMANENTES DE 5 O MAS AÑOS	R		15,36		15,36	3,92
1700000005354688	11-008-016-00109-0001	PASTOS PERMANENTES DE 5 O MAS AÑOS	S		1,92		1,92	1,92
1700000005354690	11-008-016-00105-0009	PASTOS PERMANENTES DE 5 O MAS AÑOS	S		3,09		3,09	3,09
1700000005354691	11-008-016-00105-0008	PASTOS PERMANENTES DE 5 O MAS AÑOS	S		3,45		3,45	3,45
1700000005354692	11-008-016-00105-0004	PASTOS PERMANENTES DE 5 O MAS AÑOS	S		4,64		4,64	4,64
1700000005354693	11-008-016-00106-0016	PASTOS PERMANENTES DE 5 O MAS AÑOS	S		0,17		0,17	0,17
1700000005354694	11-008-016-00106-0017	PASTOS PERMANENTES DE 5 O MAS AÑOS	S		0,93		0,93	0,93

INCIDENCIAS**INCIDENCIA DESCRIPCIÓN**

- 225 Superficie neta de cruce en un recinto en el conjunto de solicitudes supera superficie admisible que SIGPAC establece para él.
Recinto:11-008-016-00105-00002 Cultivo:62000 PASTOS PERMANENTES DE 5 O MAS AÑOS-SIN VARIEDAD Regadío Superficie admisible de pastos del recinto según SIGPAC.:5182 Suma de superficies de cruce netas declaradas para este recinto por todos los solicitantes.:6096 Exceso de superficie (Hectáreas):9,14
- 238 Recinto cuyo CAP declarado es mayor al CAP prevalente y no presenta alegación al SIGPAC.
Recinto:11-008-016-00105-00002 Cultivo:62000 PASTOS PERMANENTES DE 5 O MAS AÑOS-SIN VARIEDAD Regadío CAP prevalente:85 CAP declarado:100 Exceso de superficie (Hectáreas):2,3

Datos considerados para el Cálculo de la Carga Ganadera del expediente

Superficie determinada para Cálculo Carga Ganadera: 103,30 ha

Carga Ganadera del Expediente: 0,40 ugm/ha

Explotación	Especie	Ugm Calculada para CG
ES110080000010	BOVINA	41,71

(1) Con incidencias que retienen pago o deniegan el expediente.

(2) Se calcula sobre superficie declarada admisible.

(3) Aplicación del artículo 16 bis del RD 147/2023.

(4) Expediente con algunos recintos de pastos permanentes ubicados en espacios protegidos donde la carga ganadera mínima será 0,1 UGM/ha.

Puede verificar la integridad de una copia de este documento mediante la lectura del código QR adjunto o mediante el acceso a la dirección <https://ws050.juntadeandalucia.es/verificarFirma> indicando el código de VERIFICACIÓN

FIRMADO POR

RAQUEL MARIA ESPIN CRESPO

29/01/2025

VERIFICACIÓN

Pk2jmMURSWMFXCU9VKGJRQ2Q7H5BP3

PÁG. 477/2713



**Recintos Determinados para el Cálculo de Garga Ganadera**

REF.	REFERENCIA SIGPAC	CULTIVO	DESCRIPCIÓN CULTIVO	S/R	SUP.
					RESUELTA (ha)
-1512258	11-008-016-00106-00032	62000	PASTOS PERMANENTES DE 5 O MAS AÑOS-SIN VARIEDAD	S	1,68
-1512000	11-008-016-00106-00033	62000	PASTOS PERMANENTES DE 5 O MAS AÑOS-SIN VARIEDAD	S	1,30
-937881	11-008-016-00106-00021	62000	PASTOS PERMANENTES DE 5 O MAS AÑOS-SIN VARIEDAD	S	0,27
-937353	11-008-016-00106-00030	62000	PASTOS PERMANENTES DE 5 O MAS AÑOS-SIN VARIEDAD	S	0,17
-937347	11-008-016-00106-00025	62000	PASTOS PERMANENTES DE 5 O MAS AÑOS-SIN VARIEDAD	S	0,00
-937346	11-008-016-00106-00023	62000	PASTOS PERMANENTES DE 5 O MAS AÑOS-SIN VARIEDAD	S	0,07
-937343	11-008-016-00106-00022	62000	PASTOS PERMANENTES DE 5 O MAS AÑOS-SIN VARIEDAD	S	69,36
-937324	11-008-015-00071-00008	62000	PASTOS PERMANENTES DE 5 O MAS AÑOS-SIN VARIEDAD	S	0,09
-937323	11-008-015-00071-00007	62000	PASTOS PERMANENTES DE 5 O MAS AÑOS-SIN VARIEDAD	S	0,10
-937322	11-008-015-00071-00004	62000	PASTOS PERMANENTES DE 5 O MAS AÑOS-SIN VARIEDAD	S	0,09
4167278	11-008-016-00107-00002	62000	PASTOS PERMANENTES DE 5 O MAS AÑOS-SIN VARIEDAD	S	1,94
1700000005354674	11-008-016-00106-00015	62000	PASTOS PERMANENTES DE 5 O MAS AÑOS-SIN VARIEDAD	S	2,82
1700000005354679	11-008-016-00106-00012	62000	PASTOS PERMANENTES DE 5 O MAS AÑOS-SIN VARIEDAD	S	0,20
1700000005354684	11-008-016-00106-00019	62000	PASTOS PERMANENTES DE 5 O MAS AÑOS-SIN VARIEDAD	S	1,96
1700000005354685	11-008-016-00106-00018	62000	PASTOS PERMANENTES DE 5 O MAS AÑOS-SIN VARIEDAD	S	5,13
1700000005354686	11-008-016-00105-00002	62000	PASTOS PERMANENTES DE 5 O MAS AÑOS-SIN VARIEDAD	R	3,92
1700000005354688	11-008-016-00109-00001	62000	PASTOS PERMANENTES DE 5 O MAS AÑOS-SIN VARIEDAD	S	1,92
1700000005354690	11-008-016-00105-00009	62000	PASTOS PERMANENTES DE 5 O MAS AÑOS-SIN VARIEDAD	S	3,09
1700000005354691	11-008-016-00105-00008	62000	PASTOS PERMANENTES DE 5 O MAS AÑOS-SIN VARIEDAD	S	3,45
1700000005354692	11-008-016-00105-00004	62000	PASTOS PERMANENTES DE 5 O MAS AÑOS-SIN VARIEDAD	S	4,64
1700000005354693	11-008-016-00106-00016	62000	PASTOS PERMANENTES DE 5 O MAS AÑOS-SIN VARIEDAD	S	0,17
1700000005354694	11-008-016-00106-00017	62000	PASTOS PERMANENTES DE 5 O MAS AÑOS-SIN VARIEDAD	S	0,93

Incidencias de carga ganadera**INCIDENCIA DESCRIPCIÓN**

- 225 Superficie neta de cruce en un recinto en el conjunto de solicitudes supera superficie admisible que SIGPAC establece para él.
Recinto:11-008-016-00105-00002 Cultivo:62000 PASTOS PERMANENTES DE 5 O MAS AÑOS-SIN VARIEDAD Regadío Superficie admisible de pastos del recinto según SIGPAC.:5182 Suma de superficies de cruce netas declaradas para este recinto por todos los solicitantes.:6096 Exceso de superficie (Hectáreas):9,14
- 238 Recinto cuyo CAP declarado es mayor al CAP prevalente y no presenta alegación al SIGPAC.
Recinto:11-008-016-00105-00002 Cultivo:62000 PASTOS PERMANENTES DE 5 O MAS AÑOS-SIN VARIEDAD Regadío CAP prevalente:85 CAP declarado:100 Exceso de superficie (Hectáreas):2,3

(1) Con incidencias que retienen pago o deniegan el expediente.

(2) Se calcula sobre superficie declarada admisible.

(3) Aplicación del artículo 16 bis del RD 147/2023.

(4) Expediente con algunos recintos de pastos permanentes ubicados en espacios protegidos donde la carga ganadera mínima será 0,1 UGM/ha.

Puede verificar la integridad de una copia de este documento mediante la lectura del código QR adjunto o mediante el acceso a la dirección <https://ws050.juntadeandalucia.es/verificarFirma> indicando el código de VERIFICACIÓN

FIRMADO POR

RAQUEL MARIA ESPIN CRESPO

29/01/2025

VERIFICACIÓN

Pk2jmMURSWMFXC9VKGJRQ2Q7H5BP3

PÁG. 478/2713



**APELLIDOS Y NOMBRE / RAZÓN SOCIAL**

GIL PEREZ GONZALO

NIF

***0690*

EXPEDIENTE

1169254

RESOLUCIÓN

CONCESIÓN DE LA AYUDA

DATOS DE MANTENIMIENTO UNIDADES**GRUPO DE PAGO**

ZONAS DE MONTAÑA

**Sup. Dec.
Admisible**

30,11

**Sup.
Resuelta**

30,05

Sobredecl.

0,06

% Sobredecl.

0,20

RESUMEN DE PAGOS

	IMPORTE (Euros)			
	RESUELTO	FEADER	MAPA	CAPADR
Pago realizado	2.041,92	1.735,63	200,31	105,98

APLICACIÓN DE REDUCCIONES Y PENALIZACIONES (%)

Criterios de subvencionabilidad (1)	Presentación tardía	Omisión declaración	Condicionalidad
0,00	0,00	0,00	0,00

IMPORTE (Euros)

Calculado(2)	Reducción	Penalización	Reducción Penalización (3)	Penalización adicional	Resuelto	FEADER	MAPA	CAPADR
2.046,00 €	4,08 €	0,00 €	0,00 €	0,00 €	2.041,92 €	1.735,63 €	200,31 €	105,98 €
Importe Unitario:	93,00 €	Nuevo Importe Unitario:	67,95 €					

RECINTOS PROPUESTOS

REF.	REFERENCIA SIGPAC	CULTIVO	S/R	USO SIGPAC	Sup. Dec. admisible	Sup. Campo	Sup. Determ.	Sup. Resuelta
-1588788	11-045-009-00018-0005	AGUACATE	S		0,04		0,04	0,00
-1588784	11-045-009-00014-0004	AGUACATE	S		0,02		0,02	0,00
-1305514	11-045-010-00015-0007	AGUACATE	R		0,93		0,93	0,93
-877767	11-045-010-00021-0031	MEZCLA VEZA - AVENA	S		0,28		0,28	0,28
-877766	11-045-010-00021-0030	MEZCLA VEZA - AVENA	S		0,49		0,49	0,49
-877765	11-045-010-00021-0026	MEZCLA VEZA - AVENA	S		0,06		0,06	0,06
-877762	11-045-010-00021-0015	MEZCLA VEZA - AVENA	S		0,13		0,13	0,13
-877761	11-045-010-00021-0014	MEZCLA VEZA - AVENA	S		4,93		4,93	4,93
-877760	11-045-010-00021-0014	MEZCLA VEZA - AVENA	S		0,99		0,99	0,99
-877756	11-045-010-00021-0008	MEZCLA VEZA - AVENA	S		0,04		0,04	0,04
-877755	11-045-010-00021-0007	MEZCLA VEZA - AVENA	S		0,43		0,43	0,43
-877752	11-045-010-00021-0001	MEZCLA VEZA - AVENA	S		4,31		4,31	4,31
-877751	11-045-010-00021-0001	MEZCLA VEZA - AVENA	S		3,94		3,94	3,94
-877749	11-045-010-00020-0001	AGUACATE	R		0,81		0,81	0,81
-877744	11-045-010-00015-0007	AGUACATE	R		4,05		4,05	4,05
-877743	11-045-010-00015-0008	AGUACATE	R		2,36		2,36	2,36
-877742	11-045-010-00015-0002	NARANJO	R		2,22		2,22	2,22
-877740	11-045-010-00014-0002	HABAS	S		2,00		2,00	2,00
-877739	11-045-009-00015-0001	AGUACATE	R		0,13		0,13	0,13
5250291	11-045-009-00018-0002	AGUACATE	S		1,95		1,95	1,95

(1) Con incidencias que retienen pago o deniegan el expediente.

(2) Se calcula sobre superficie declarada admisible.

(3) Aplicación del artículo 16 bis del RD 147/2023.

(4) Expediente con algunos recintos de pastos permanentes ubicados en espacios protegidos donde la carga ganadera mínima será 0,1 UGM/ha.

Puede verificar la integridad de una copia de este documento mediante la lectura del código QR adjunto o mediante el acceso a la dirección <https://ws050.juntadeandalucia.es/verificarFirma> indicando el código de VERIFICACIÓN

FIRMADO POR

RAQUEL MARIA ESPIN CRESPO

29/01/2025

VERIFICACIÓN

Pk2jmMURSWMFXCU9VKGJRQ2Q7H5BP3

PÁG. 479/2713



**INCIDENCIAS****INCIDENCIA DESCRIPCIÓN**

224	Superficie neta de cruce en un recinto en una misma solicitud supera superficie admisible que SIGPAC establece para él. Recinto:11-045-010-00021-00022 Cultivo:62000 PASTOS PERMANENTES DE 5 O MAS AÑOS-SIN VARIEDAD Secano Superficie admisible de pastos del recinto según SIGPAC.:0 Suma de superficies de cruce netas declaradas para este recinto por el solicitante.:9 Exceso de superficie (Hectáreas):0,09
244	Superficie bruta de cruce total en un recinto en una misma solicitud supera superficie total que SIGPAC establece para él. Recinto:11-045-010-00021-00022 Cultivo:62000 PASTOS PERMANENTES DE 5 O MAS AÑOS-SIN VARIEDAD Secano SUMAS SUPERFICIE DE CRUCE:11
3790	Recinto declarado inactivo Recinto:11-045-009-00014-00004 Cultivo: - Recinto:11-045-009-00018-00005 Cultivo: -
86119	Carga ganadera NO cumple con el valor mínimo de 0,2 UGM/ha. Recinto:11-045-010-00014-00006 Cultivo:62000 PASTOS PERMANENTES DE 5 O MAS AÑOS-SIN VARIEDAD Secano Carga Ganadera:0 Recinto:11-045-010-00021-00002 Cultivo:62000 PASTOS PERMANENTES DE 5 O MAS AÑOS-SIN VARIEDAD Secano Carga Ganadera:0 Recinto:11-045-010-00021-00004 Cultivo:62000 PASTOS PERMANENTES DE 5 O MAS AÑOS-SIN VARIEDAD Secano Carga Ganadera:0 Recinto:11-045-010-00021-00012 Cultivo:62000 PASTOS PERMANENTES DE 5 O MAS AÑOS-SIN VARIEDAD Secano Carga Ganadera:0 Recinto:11-045-010-00021-00013 Cultivo:62000 PASTOS PERMANENTES DE 5 O MAS AÑOS-SIN VARIEDAD Secano Carga Ganadera:0 Recinto:11-045-010-00021-00021 Cultivo:62000 PASTOS PERMANENTES DE 5 O MAS AÑOS-SIN VARIEDAD Secano Carga Ganadera:0 Recinto:11-045-010-00021-00022 Cultivo:62000 PASTOS PERMANENTES DE 5 O MAS AÑOS-SIN VARIEDAD Secano Carga Ganadera:0 Recinto:11-045-010-00021-00032 Cultivo:62000 PASTOS PERMANENTES DE 5 O MAS AÑOS-SIN VARIEDAD Secano Carga Ganadera:0
86121	Recinto superficie forrajera que no realiza la actividad de producción de pastoreo. Recinto:11-045-010-00014-00006 Cultivo:62000 PASTOS PERMANENTES DE 5 O MAS AÑOS-SIN VARIEDAD Secano Actividad Agraria del recinto:2 Recinto:11-045-010-00021-00002 Cultivo:62000 PASTOS PERMANENTES DE 5 O MAS AÑOS-SIN VARIEDAD Secano Actividad Agraria del recinto:2 Recinto:11-045-010-00021-00004 Cultivo:62000 PASTOS PERMANENTES DE 5 O MAS AÑOS-SIN VARIEDAD Secano Actividad Agraria del recinto:2 Recinto:11-045-010-00021-00012 Cultivo:62000 PASTOS PERMANENTES DE 5 O MAS AÑOS-SIN VARIEDAD Secano Actividad Agraria del recinto:2 Recinto:11-045-010-00021-00013 Cultivo:62000 PASTOS PERMANENTES DE 5 O MAS AÑOS-SIN VARIEDAD Secano Actividad Agraria del recinto:2 Recinto:11-045-010-00021-00021 Cultivo:62000 PASTOS PERMANENTES DE 5 O MAS AÑOS-SIN VARIEDAD Secano Actividad Agraria del recinto:2 Recinto:11-045-010-00021-00022 Cultivo:62000 PASTOS PERMANENTES DE 5 O MAS AÑOS-SIN VARIEDAD Secano Actividad Agraria del recinto:2 Recinto:11-045-010-00021-00032 Cultivo:62000 PASTOS PERMANENTES DE 5 O MAS AÑOS-SIN VARIEDAD Secano Actividad Agraria del recinto:2
86122	Recinto superficie forrajera que realiza la actividad de producción de pastoreo y no declara el o los códigos del Registro de Explotaciones Ganaderas de Andalucía, REGA. Recinto:11-045-010-00014-00006 Cultivo:62000 PASTOS PERMANENTES DE 5 O MAS AÑOS-SIN VARIEDAD Secano Recinto:11-045-010-00021-00002 Cultivo:62000 PASTOS PERMANENTES DE 5 O MAS AÑOS-SIN VARIEDAD Secano Recinto:11-045-010-00021-00004 Cultivo:62000 PASTOS PERMANENTES DE 5 O MAS AÑOS-SIN VARIEDAD Secano Recinto:11-045-010-00021-00012 Cultivo:62000 PASTOS PERMANENTES DE 5 O MAS AÑOS-SIN VARIEDAD Secano Recinto:11-045-010-00021-00013 Cultivo:62000 PASTOS PERMANENTES DE 5 O MAS AÑOS-SIN VARIEDAD Secano Recinto:11-045-010-00021-00021 Cultivo:62000 PASTOS PERMANENTES DE 5 O MAS AÑOS-SIN VARIEDAD Secano Recinto:11-045-010-00021-00022 Cultivo:62000 PASTOS PERMANENTES DE 5 O MAS AÑOS-SIN VARIEDAD Secano Recinto:11-045-010-00021-00032 Cultivo:62000 PASTOS PERMANENTES DE 5 O MAS AÑOS-SIN VARIEDAD Secano
86124	Recinto de forrajera para Cálculo de Carga Ganadera que No pertenece a Explotación. Recinto:11-045-010-00014-00006 Cultivo:62000 PASTOS PERMANENTES DE 5 O MAS AÑOS-SIN VARIEDAD Secano Recinto:11-045-010-00021-00002 Cultivo:62000 PASTOS PERMANENTES DE 5 O MAS AÑOS-SIN VARIEDAD Secano Recinto:11-045-010-00021-00004 Cultivo:62000 PASTOS PERMANENTES DE 5 O MAS AÑOS-SIN VARIEDAD Secano Recinto:11-045-010-00021-00012 Cultivo:62000 PASTOS PERMANENTES DE 5 O MAS AÑOS-SIN VARIEDAD Secano Recinto:11-045-010-00021-00013 Cultivo:62000 PASTOS PERMANENTES DE 5 O MAS AÑOS-SIN VARIEDAD Secano Recinto:11-045-010-00021-00021 Cultivo:62000 PASTOS PERMANENTES DE 5 O MAS AÑOS-SIN VARIEDAD Secano

(1) Con incidencias que retienen pago o deniegan el expediente.

(2) Se calcula sobre superficie declarada admisible.

(3) Aplicación del artículo 16 bis del RD 147/2023.

(4) Expediente con algunos recintos de pastos permanentes ubicados en espacios protegidos donde la carga ganadera mínima será 0,1 UGM/ha.

Puede verificar la integridad de una copia de este documento mediante la lectura del código QR adjunto o mediante el acceso a la dirección <https://ws050.juntadeandalucia.es/verificarFirma> indicando el código de VERIFICACIÓN

FIRMADO POR

RAQUEL MARIA ESPIN CRESPO

29/01/2025

VERIFICACIÓN

Pk2jmMURSWMFXCU9VKGJRQ2Q7H5BP3

PÁG. 480/2713





INCIDENCIAS

INCIDENCIA DESCRIPCIÓN

Recinto:11-045-010-00021-00022 Cultivo:62000 PASTOS PERMANENTES DE 5 O MAS AÑOS-SIN VARIEDAD Secano
 Recinto:11-045-010-00021-00032 Cultivo:62000 PASTOS PERMANENTES DE 5 O MAS AÑOS-SIN VARIEDAD Secano

Datos considerados para el Cálculo de la Carga Ganadera del expediente


Superficie determinada para Cálculo Carga Ganadera: 0,00 ha
Carga Ganadera del Expediente: 0,00 ugm/ha

Incidenias de carga ganadera

INCIDENCIA DESCRIPCIÓN

- 224 Superficie neta de cruce en un recinto en una misma solicitud supera superficie admisible que SIGPAC establece para él.
 Recinto:11-045-010-00021-00022 Cultivo:62000 PASTOS PERMANENTES DE 5 O MAS AÑOS-SIN VARIEDAD Secano Superficie admisible de pastos del recinto según SIGPAC.:0 Suma de superficies de cruce netas declaradas para este recinto por el solicitante.:9 Exceso de superficie (Hectáreas):0,09
- 86122 Recinto superficie forrajera que realiza la actividad de producción de pastoreo y no declara el o los códigos del Registro de Explotaciones Ganaderas de Andalucía, REGA.
 Recinto:11-045-010-00021-00032 Cultivo:62000 PASTOS PERMANENTES DE 5 O MAS AÑOS-SIN VARIEDAD Secano
 Recinto:11-045-010-00021-00022 Cultivo:62000 PASTOS PERMANENTES DE 5 O MAS AÑOS-SIN VARIEDAD Secano
 Recinto:11-045-010-00021-00021 Cultivo:62000 PASTOS PERMANENTES DE 5 O MAS AÑOS-SIN VARIEDAD Secano
 Recinto:11-045-010-00021-00013 Cultivo:62000 PASTOS PERMANENTES DE 5 O MAS AÑOS-SIN VARIEDAD Secano
 Recinto:11-045-010-00021-00013 Cultivo:62000 PASTOS PERMANENTES DE 5 O MAS AÑOS-SIN VARIEDAD Secano
 Recinto:11-045-010-00021-00012 Cultivo:62000 PASTOS PERMANENTES DE 5 O MAS AÑOS-SIN VARIEDAD Secano
 Recinto:11-045-010-00021-00004 Cultivo:62000 PASTOS PERMANENTES DE 5 O MAS AÑOS-SIN VARIEDAD Secano
 Recinto:11-045-010-00021-00002 Cultivo:62000 PASTOS PERMANENTES DE 5 O MAS AÑOS-SIN VARIEDAD Secano
 Recinto:11-045-010-00014-00006 Cultivo:62000 PASTOS PERMANENTES DE 5 O MAS AÑOS-SIN VARIEDAD Secano
- 86124 Recinto de forrajera para Cálculo de Carga Ganadera que No pertenece a Explotación.
 Recinto:11-045-010-00021-00032 Cultivo:62000 PASTOS PERMANENTES DE 5 O MAS AÑOS-SIN VARIEDAD Secano
 Recinto:11-045-010-00021-00022 Cultivo:62000 PASTOS PERMANENTES DE 5 O MAS AÑOS-SIN VARIEDAD Secano
 Recinto:11-045-010-00021-00021 Cultivo:62000 PASTOS PERMANENTES DE 5 O MAS AÑOS-SIN VARIEDAD Secano
 Recinto:11-045-010-00021-00013 Cultivo:62000 PASTOS PERMANENTES DE 5 O MAS AÑOS-SIN VARIEDAD Secano
 Recinto:11-045-010-00021-00013 Cultivo:62000 PASTOS PERMANENTES DE 5 O MAS AÑOS-SIN VARIEDAD Secano
 Recinto:11-045-010-00021-00012 Cultivo:62000 PASTOS PERMANENTES DE 5 O MAS AÑOS-SIN VARIEDAD Secano
 Recinto:11-045-010-00021-00004 Cultivo:62000 PASTOS PERMANENTES DE 5 O MAS AÑOS-SIN VARIEDAD Secano
 Recinto:11-045-010-00021-00002 Cultivo:62000 PASTOS PERMANENTES DE 5 O MAS AÑOS-SIN VARIEDAD Secano
 Recinto:11-045-010-00014-00006 Cultivo:62000 PASTOS PERMANENTES DE 5 O MAS AÑOS-SIN VARIEDAD Secano
- 86128 Recinto de Forrajeras que no ha contabilizado para Carga Ganadera por no tener una explotación válida para el cálculo de la Carga Ganadera
 Recinto:11-045-010-00021-00032 Cultivo:62 PASTOS PERMANENTES DE 5 O MAS AÑOS-
 Recinto:11-045-010-00021-00022 Cultivo:62 PASTOS PERMANENTES DE 5 O MAS AÑOS-
 Recinto:11-045-010-00021-00021 Cultivo:62 PASTOS PERMANENTES DE 5 O MAS AÑOS-
 Recinto:11-045-010-00021-00013 Cultivo:62 PASTOS PERMANENTES DE 5 O MAS AÑOS-
 Recinto:11-045-010-00021-00013 Cultivo:62 PASTOS PERMANENTES DE 5 O MAS AÑOS-
 Recinto:11-045-010-00021-00012 Cultivo:62 PASTOS PERMANENTES DE 5 O MAS AÑOS-
 Recinto:11-045-010-00021-00004 Cultivo:62 PASTOS PERMANENTES DE 5 O MAS AÑOS-
 Recinto:11-045-010-00021-00002 Cultivo:62 PASTOS PERMANENTES DE 5 O MAS AÑOS-
 Recinto:11-045-010-00014-00006 Cultivo:62 PASTOS PERMANENTES DE 5 O MAS AÑOS-
- 86132 Recinto superficie forrajera que no realiza la actividad de producción de pastoreo.
 Recinto:11-045-010-00021-00032 Cultivo:62000 PASTOS PERMANENTES DE 5 O MAS AÑOS-SIN VARIEDAD Secano
 Recinto:11-045-010-00021-00022 Cultivo:62000 PASTOS PERMANENTES DE 5 O MAS AÑOS-SIN VARIEDAD Secano
 Recinto:11-045-010-00021-00021 Cultivo:62000 PASTOS PERMANENTES DE 5 O MAS AÑOS-SIN VARIEDAD Secano
 Recinto:11-045-010-00021-00013 Cultivo:62000 PASTOS PERMANENTES DE 5 O MAS AÑOS-SIN VARIEDAD Secano
 Recinto:11-045-010-00021-00013 Cultivo:62000 PASTOS PERMANENTES DE 5 O MAS AÑOS-SIN VARIEDAD Secano
 Recinto:11-045-010-00021-00012 Cultivo:62000 PASTOS PERMANENTES DE 5 O MAS AÑOS-SIN VARIEDAD Secano
 Recinto:11-045-010-00021-00004 Cultivo:62000 PASTOS PERMANENTES DE 5 O MAS AÑOS-SIN VARIEDAD Secano
 Recinto:11-045-010-00021-00002 Cultivo:62000 PASTOS PERMANENTES DE 5 O MAS AÑOS-SIN VARIEDAD Secano
 Recinto:11-045-010-00014-00006 Cultivo:62000 PASTOS PERMANENTES DE 5 O MAS AÑOS-SIN VARIEDAD Secano

(1) Con incidencias que retienen pago o deniegan el expediente.
 (2) Se calcula sobre superficie declarada admisible.
 (3) Aplicación del artículo 16 bis del RD 147/2023.
 (4) Expediente con algunos recintos de pastos permanentes ubicados en espacios protegidos donde la carga ganadera mínima será 0,1 UGM/ha.

Puede verificar la integridad de una copia de este documento mediante la lectura del código QR adjunto o mediante el acceso a la dirección https://ws050.juntadeandalucia.es/verificarFirma indicando el código de VERIFICACIÓN			
FIRMADO POR	RAQUEL MARIA ESPIN CRESPO	29/01/2025	
VERIFICACIÓN	Pk2jmMURSWMFXC9VKGJQR2Q7H5BP3	PÁG. 481/2713	

**APELLIDOS Y NOMBRE / RAZÓN SOCIAL**

GODINO REINALDO ANA MARIA PILAR

NIF

****7599*

EXPEDIENTE

1280819

RESOLUCIÓN

CONCESIÓN DE LA AYUDA

DATOS DE MANTENIMIENTO UNIDADES**GRUPO DE PAGO**

ZONAS DE MONTAÑA

**Sup. Dec.
Admisible**

3,46

**Sup.
Resuelta**

3,46

Sobredecl.

0,00

% Sobredecl.

0,00

RESUMEN DE PAGOS**IMPORTE (Euros)**

	RESUELTO	FEADER	MAPA	CAPADR
A pagar	321,78	273,51	31,57	16,70

APLICACIÓN DE REDUCCIONES Y PENALIZACIONES (%)

Criterios de subvencionabilidad (1)	Presentación tardía	Omisión declaración	Condicionalidad
0,00	0,00	0,00	0,00

IMPORTE (Euros)

Calculado(2)	Reducción	Penalización	Reducción Penalización (3)	Penalización adicional	Resuelto	FEADER	MAPA	CAPADR
321,78 €	0,00 €	0,00 €	0,00 €	0,00 €	321,78 €	273,51 €	31,57 €	16,70 €
Importe Unitario:	93,00 €	Nuevo Importe Unitario:	93,00 €					

RECINTOS PROPUESTOS

REF.	REFERENCIA SIGPAC	CULTIVO	S/R	USO SIGPAC	Sup. Dec. admisible	Sup. Campo	Sup. Determ.	Sup. Resuelta
6907410	11-021-008-00003-0015	AGUACATE	R		0,60		0,60	0,60
6907412	11-021-008-00003-0014	AGUACATE	R		0,08		0,08	0,08
6907413	11-021-008-00003-0017	AGUACATE	R		1,27		1,27	1,27
6907414	11-021-008-00003-0013	AGUACATE	R		1,51		1,51	1,51

(1) Con incidencias que retienen pago o deniegan el expediente.

(2) Se calcula sobre superficie declarada admisible.

(3) Aplicación del artículo 16 bis del RD 147/2023.

(4) Expediente con algunos recintos de pastos permanentes ubicados en espacios protegidos donde la carga ganadera mínima será 0,1 UGM/ha.

Puede verificar la integridad de una copia de este documento mediante la lectura del código QR adjunto o mediante el acceso a la dirección <https://ws050.juntadeandalucia.es/verificarFirma> indicando el código de VERIFICACIÓN

FIRMADO POR

RAQUEL MARIA ESPIN CRESPO

29/01/2025

VERIFICACIÓN

Pk2jmMURSWMFCU9VKGJQRQ2Q7H5BP3

PÁG. 482/2713



**APELLIDOS Y NOMBRE / RAZÓN SOCIAL**

GONZÁLEZ RÍOS CARLOS

NIF

****8286*

EXPEDIENTE

1076825

RESOLUCIÓN

CONCESIÓN DE LA AYUDA

DATOS DE MANTENIMIENTO UNIDADES

GRUPO DE PAGO	Sup. Dec. Admisible	Sup. Resuelta	Sobredecl.	% Sobredecl.
ZONAS DE MONTAÑA	4,11	4,11	0,00	0,00

RESUMEN DE PAGOS

	IMPORTE (Euros)			
	RESUELTO	FEADER	MAPA	CAPADR
Pago realizado	382,23	324,90	37,50	19,83

APLICACIÓN DE REDUCCIONES Y PENALIZACIONES (%)

Criterios de subvencionabilidad (1)	Presentación tardía	Omisión declaración	Condicionalidad
0,00	0,00	0,00	0,00

IMPORTE (Euros)

Calculado(2)	Reducción	Penalización	Reducción Penalización (3)	Penalización adicional	Resuelto	FEADER	MAPA	CAPADR
382,23 €	0,00 €	0,00 €	0,00 €	0,00 €	382,23 €	324,90 €	37,50 €	19,83 €
Importe Unitario:	93,00 €	Nuevo Importe Unitario:	93,00 €					

RECINTOS PROPUESTOS

REF.	REFERENCIA SIGPAC	CULTIVO	S/R	USO SIGPAC	Sup. Dec. admisible	Sup. Campo	Sup. Determ.	Sup. Resuelta
-517767	11-019-006-00092-0006	OLIVAR	S		0,04		0,04	0,04
-517766	11-019-006-00092-0014	OLIVAR	S		0,07		0,07	0,07
-517765	11-019-006-00092-0015	OLIVAR	S		0,12		0,12	0,12
-517764	11-019-006-00092-0025	OLIVAR	S		0,58		0,58	0,58
1700000002993363	11-019-006-00077-0001	OLIVAR	S		0,28		0,28	0,28
1700000002993364	11-019-006-00083-0004	OLIVAR	S		1,96		1,96	1,96
1700000002993365	11-019-006-00102-0004	OLIVAR	S		0,13		0,13	0,13
1700000002993366	11-019-006-00088-0009	OLIVAR	S		0,12		0,12	0,12
1700000002993367	11-019-006-00092-0009	OLIVAR	S		0,81		0,81	0,81

INCIDENCIAS**INCIDENCIA DESCRIPCIÓN**

86120	Para explotaciones de pastos permanentes ubicadas en espacios protegidos la carga ganadera mínima será 0,1 UGM/ha. Recinto:11-019-006-00092-00029 Cultivo:62000 PASTOS PERMANENTES DE 5 O MAS AÑOS-SIN VARIEDAD Secano Carga Ganadera:0
86122	Recinto superficie forrajera que realiza la actividad de producción de pastoreo y no declara el o los códigos del Registro de Explotaciones Ganaderas de Andalucía, REGA. Recinto:11-019-006-00092-00029 Cultivo:62000 PASTOS PERMANENTES DE 5 O MAS AÑOS-SIN VARIEDAD Secano
86124	Recinto de forrajera para Cálculo de Carga Ganadera que No pertenece a Explotación. Recinto:11-019-006-00092-00029 Cultivo:62000 PASTOS PERMANENTES DE 5 O MAS AÑOS-SIN VARIEDAD Secano

Datos considerados para el Cálculo de la Carga Ganadera del expediente

Superficie determinada para Cálculo Carga Ganadera: 0,00 ha
Carga Ganadera del Expediente: 0,00 ugm/ha

(1) Con incidencias que retienen pago o deniegan el expediente.

(2) Se calcula sobre superficie declarada admisible.

(3) Aplicación del artículo 16 bis del RD 147/2023.

(4) Expediente con algunos recintos de pastos permanentes ubicados en espacios protegidos donde la carga ganadera mínima será 0,1 UGM/ha.

Puede verificar la integridad de una copia de este documento mediante la lectura del código QR adjunto o mediante el acceso a la dirección <https://ws050.juntadeandalucia.es/verificarFirma> indicando el código de VERIFICACIÓN

FIRMADO POR

RAQUEL MARIA ESPIN CRESPO

29/01/2025

VERIFICACIÓN

Pk2jmMURSWMFXCU9VKGJRQ2Q7H5BP3

PÁG. 483/2713





Incidencias de carga ganadera

INCIDENCIA DESCRIPCIÓN

86122	Recinto superficie forrajera que realiza la actividad de producción de pastoreo y no declara el o los códigos del Registro de Explotaciones Ganaderas de Andalucía, REGA. Recinto:11-019-006-00092-00029 Cultivo:62000 PASTOS PERMANENTES DE 5 O MAS AÑOS-SIN VARIEDAD Secano
86124	Recinto de forrajera para Cálculo de Carga Ganadera que No pertenece a Explotación. Recinto:11-019-006-00092-00029 Cultivo:62000 PASTOS PERMANENTES DE 5 O MAS AÑOS-SIN VARIEDAD Secano
86128	Recinto de Forrajeras que no ha contabilizado para Carga Ganadera por no tener una explotación válida para el cálculo de la Carga Ganadera Recinto:11-019-006-00092-00029 Cultivo:62 PASTOS PERMANENTES DE 5 O MAS AÑOS-

(1) Con incidencias que retienen pago o deniegan el expediente.

(2) Se calcula sobre superficie declarada admisible.

(3) Aplicación del artículo 16 bis del RD 147/2023.

(4) Expediente con algunos recintos de pastos permanentes ubicados en espacios protegidos donde la carga ganadera mínima será 0,1 UGM/ha.

Puede verificar la integridad de una copia de este documento mediante la lectura del código QR adjunto o mediante el acceso a la dirección <https://ws050.juntadeandalucia.es/verificarFirma> indicando el código de VERIFICACIÓN

FIRMADO POR	RAQUEL MARIA ESPIN CRESPO	29/01/2025	
VERIFICACIÓN	Pk2jmMURSWMFXCU9VKGJQRQ2Q7H5BP3	PÁG. 484/2713	

**APELLIDOS Y NOMBRE / RAZÓN SOCIAL**

HORMIGO ALMARIO LUIS SEBASTIAN

NIF

****1544*

EXPEDIENTE

1205839

RESOLUCIÓN

CONCESIÓN DE LA AYUDA

DATOS DE MANTENIMIENTO UNIDADES**GRUPO DE PAGO**

ZONAS DE MONTAÑA

**Sup. Dec.
Admisible**

26,71

**Sup.
Resuelta**

26,67

Sobredecl.

0,04

% Sobredecl.

0,15

RESUMEN DE PAGOS

	IMPORTE (Euros)			
	RESUELTO	FEADER	MAPA	CAPADR
Pago realizado	1.079,73	917,77	105,92	56,04
A pagar	963,21	818,73	94,49	49,99
TOTAL	2.042,94	1.736,50	200,41	106,03

APLICACIÓN DE REDUCCIONES Y PENALIZACIONES (%)

Criterios de subvencionabilidad (1)	Presentación tardía	Omisión declaración	Condicionalidad
0,00	0,00	0,00	0,00

IMPORTE (Euros)

Calculado(2)	Reducción	Penalización	Reducción Penalización (3)	Penalización adicional	Resuelto	FEADER	MAPA	CAPADR
2.046,00 €	3,06 €	0,00 €	0,00 €	0,00 €	2.042,94 €	1.736,50 €	200,41 €	106,03 €
Importe Unitario:	93,00 €	Nuevo Importe Unitario:	76,60 €					

RECINTOS PROPUESTOS

REF.	REFERENCIA SIGPAC	CULTIVO	S/R	USO SIGPAC	Sup. Dec. admisible	Sup. Campo	Sup. Determ.	Sup. Resuelta
-564562	29-101-019-00026-0017	OLIVAR	S		0,18		0,18	0,18
-564561	29-101-019-00026-0016	OLIVAR	S		0,02		0,02	0,02
-564558	29-101-019-00026-0001	OLIVAR	S		5,70		5,70	5,70
-564556	29-101-019-00020-0001	OLIVAR	S		2,32		2,32	2,32
-564555	29-101-019-00019-0001	OLIVAR	S		0,71		0,71	0,69
-155416	11-005-012-00015-0002	MEMBRILLO	S		2,70		2,70	2,70
1700000007190430	11-005-012-00015-0001	PASTOS PERMANENTES DE 5 O MAS AÑOS	S		3,74		3,74	3,74
1700000007190433	11-005-012-00024-0001	PASTOS PERMANENTES DE 5 O MAS AÑOS	S		4,49		4,49	4,49
1700000007190435	11-018-001-00001-0003	PASTOS PERMANENTES DE 5 O MAS AÑOS	S		4,21		4,21	4,21
1700000007190438	11-018-001-00001-0004	PASTOS PERMANENTES DE 5 O MAS AÑOS	S		2,64		2,64	2,62

INCIDENCIAS**INCIDENCIA DESCRIPCIÓN**

- 4272 Verifica que las líneas de declaración de las Solicitudes Únicas no tienen solapes con la capa de Retroactividad Gráfica (ambas de la misma campaña) a nivel de expediente/línea de declaración gráfica de la solicitud.
Recinto:11-018-001-00001-00004 Cultivo: - Agregado de la referencia del recinto.:0 Zona de la referencia del recinto.:0 Superficie solapada.:0,02 Id. Incid.:100418527
Recinto:29-101-019-00019-00001 Cultivo: - Agregado de la referencia del recinto.:0 Zona de la referencia del recinto.:0 Superficie solapada.:0,02 Id. Incid.:100418526
- 86122 Recinto superficie forrajera que realiza la actividad de producción de pastoreo y no declara el o los códigos del Registro de Explotaciones Ganaderas de Andalucía, REGA.
Recinto:29-101-019-00026-00002 Cultivo:62000 PASTOS PERMANENTES DE 5 O MAS AÑOS-SIN VARIEDAD Secano
Recinto:29-101-019-00026-00003 Cultivo:62000 PASTOS PERMANENTES DE 5 O MAS AÑOS-SIN VARIEDAD Secano
- 86124 Recinto de forrajera para Cálculo de Carga Ganadera que No pertenece a Explotación.
Recinto:29-101-019-00026-00002 Cultivo:62000 PASTOS PERMANENTES DE 5 O MAS AÑOS-SIN VARIEDAD Secano
Recinto:29-101-019-00026-00003 Cultivo:62000 PASTOS PERMANENTES DE 5 O MAS AÑOS-SIN VARIEDAD Secano

(1) Con incidencias que retienen pago o deniegan el expediente.

(2) Se calcula sobre superficie declarada admisible.

(3) Aplicación del artículo 16 bis del RD 147/2023.

(4) Expediente con algunos recintos de pastos permanentes ubicados en espacios protegidos donde la carga ganadera mínima será 0,1 UGM/ha.

Puede verificar la integridad de una copia de este documento mediante la lectura del código QR adjunto o mediante el acceso a la dirección <https://ws050.juntadeandalucia.es/verificarFirma> indicando el código de VERIFICACIÓN

FIRMADO POR

RAQUEL MARIA ESPIN CRESPO

29/01/2025

VERIFICACIÓN

Pk2jmMURSWMFXCU9VKGJQRQ2Q7H5BP3

PÁG. 485/2713





Datos considerados para el Cálculo de la Carga Ganadera del expediente

Superficie determinada para Cálculo Carga Ganadera: 15,06 ha
 Carga Ganadera del Expediente: 0,20 ugm/ha

Explotación	Especie	Ugm Calculada para CG
ES110050000109	OVINA	3,05

Recintos Determinados para el Cálculo de Garga Ganadera

REF.	REFERENCIA SIGPAC	CULTIVO	DESCRIPCIÓN CULTIVO	S/R	SUP. RESUELTA (ha)
1700000007190430	11-005-012-00015-00001	62000	PASTOS PERMANENTES DE 5 O MAS AÑOS-SIN VARIEDAD	S	3,74
1700000007190433	11-005-012-00024-00001	62000	PASTOS PERMANENTES DE 5 O MAS AÑOS-SIN VARIEDAD	S	4,49
1700000007190435	11-018-001-00001-00003	62000	PASTOS PERMANENTES DE 5 O MAS AÑOS-SIN VARIEDAD	S	4,21
1700000007190438	11-018-001-00001-00004	62000	PASTOS PERMANENTES DE 5 O MAS AÑOS-SIN VARIEDAD	S	2,62

Incidencias de carga ganadera

INCIDENCIA DESCRIPCIÓN

86122	Recinto superficie forrajera que realiza la actividad de producción de pastoreo y no declara el o los códigos del Registro de Explotaciones Ganaderas de Andalucía, REGA. Recinto:29-101-019-00026-00003 Cultivo:62000 PASTOS PERMANENTES DE 5 O MAS AÑOS-SIN VARIEDAD Secano Recinto:29-101-019-00026-00002 Cultivo:62000 PASTOS PERMANENTES DE 5 O MAS AÑOS-SIN VARIEDAD Secano
86124	Recinto de forrajera para Cálculo de Carga Ganadera que No pertenece a Explotación. Recinto:29-101-019-00026-00003 Cultivo:62000 PASTOS PERMANENTES DE 5 O MAS AÑOS-SIN VARIEDAD Secano Recinto:29-101-019-00026-00002 Cultivo:62000 PASTOS PERMANENTES DE 5 O MAS AÑOS-SIN VARIEDAD Secano
86128	Recinto de Forrajeras que no ha contabilizado para Carga Ganadera por no tener una explotación válida para el cálculo de la Carga Ganadera Recinto:29-101-019-00026-00003 Cultivo:62 PASTOS PERMANENTES DE 5 O MAS AÑOS- Recinto:29-101-019-00026-00002 Cultivo:62 PASTOS PERMANENTES DE 5 O MAS AÑOS-

(1) Con incidencias que retienen pago o deniegan el expediente.
 (2) Se calcula sobre superficie declarada admisible.
 (3) Aplicación del artículo 16 bis del RD 147/2023.
 (4) Expediente con algunos recintos de pastos permanentes ubicados en espacios protegidos donde la carga ganadera mínima será 0,1 UGM/ha.

Puede verificar la integridad de una copia de este documento mediante la lectura del código QR adjunto o mediante el acceso a la dirección <https://ws050.juntadeandalucia.es/verificarFirma> indicando el código de VERIFICACIÓN

FIRMADO POR	RAQUEL MARIA ESPIN CRESPO	29/01/2025	
VERIFICACIÓN	Pk2jmMURSWMFCU9VKGJRQ2Q7H5BP3	PÁG. 486/2713	

**APELLIDOS Y NOMBRE / RAZÓN SOCIAL**
HORMIGO BARROSO MARIA ANGELES**NIF**
****6165***EXPEDIENTE**
1115631**RESOLUCIÓN**
CONCESIÓN DE LA AYUDA**DATOS DE MANTENIMIENTO UNIDADES**

GRUPO DE PAGO	Sup. Dec. Admisible	Sup. Resuelta	Sobredecl.	% Sobredecl.
ZONAS DE MONTAÑA	43,93	43,79	0,14	0,32

RESUMEN DE PAGOS

	IMPORTE (Euros)			
	RESUELTO	FEADER	MAPA	CAPADR
Pago realizado	2.039,48	1.733,56	200,07	105,85

APLICACIÓN DE REDUCCIONES Y PENALIZACIONES (%)

Criterios de subvencionabilidad (1)	Presentación tardía	Omisión declaración	Condicionalidad
0,00	0,00	0,00	0,00

IMPORTE (Euros)

Calculado(2)	Reducción	Penalización	Reducción Penalización (3)	Penalización adicional	Resuelto	FEADER	MAPA	CAPADR
2.046,00 €	6,52 €	0,00 €	0,00 €	0,00 €	2.039,48 €	1.733,56 €	200,07 €	105,85 €
Importe Unitario:	93,00 €	Nuevo Importe Unitario:	46,57 €					

RECINTOS PROPUESTOS

REF.	REFERENCIA SIGPAC	CULTIVO	S/R	USO SIGPAC	Sup. Dec. admisible	Sup. Campo	Sup. Determ.	Sup. Resuelta
-1487257	11-021-008-00105-0001	ALGODÓN	R		2,00		2,00	2,00
-1487188	11-021-007-00013-0003	HABAS	S		7,76		7,76	7,76
-1058277	11-021-017-00177-0002	PASTOS DE MENOS DE 5 AÑOS	S		2,95		2,95	2,95
-883031	11-021-002-00088-0004	PASTOS DE MENOS DE 5 AÑOS	S		0,19		0,19	0,19
-883030	11-021-002-00088-0003	PASTOS DE MENOS DE 5 AÑOS	S		0,05		0,05	0,05
-32037	11-021-008-00030-0001	TRIGO BLANDO	R		5,31		5,31	5,31
-32017	11-021-007-00013-0003	PASTOS DE MENOS DE 5 AÑOS	S		6,66		6,66	6,66
-32007	11-021-007-00044-0001	TRANQUILLÓN	S		6,12		6,12	6,12
-32001	11-021-007-00044-0001	PASTOS DE MENOS DE 5 AÑOS	S		5,44		5,44	5,44
170000006371178	11-021-002-00088-0001	PASTOS PERMANENTES DE 5 O MAS AÑOS	S		0,07		0,07	0,07
170000006371180	11-021-007-00013-0001	PASTOS PERMANENTES DE 5 O MAS AÑOS	S		0,04		0,04	0,04
170000006371181	11-021-007-00013-0002	PASTOS PERMANENTES DE 5 O MAS AÑOS	S		0,12		0,12	0,12
170000006371186	11-021-008-00149-0009	PASTOS PERMANENTES DE 5 O MAS AÑOS	S		0,16		0,16	0,16
170000006371189	11-021-008-00149-0010	PASTOS PERMANENTES DE 5 O MAS AÑOS	S		0,10		0,10	0,10
170000006371190	11-021-008-00069-0007	PASTOS PERMANENTES DE 5 O MAS AÑOS	S		3,69		3,69	3,69
170000006371192	11-021-008-00149-0007	PASTOS PERMANENTES DE 5 O MAS AÑOS	S		2,69		2,69	2,55
170000006371193	11-021-002-00088-0002	TRANQUILLÓN	R		0,58		0,58	0,58

INCIDENCIAS**INCIDENCIA DESCRIPCIÓN**

4272	Verifica que las líneas de declaración de las Solicitudes Únicas no tienen solapes con la capa de Retroactividad Gráfica (ambas de la misma campaña) a nivel de expediente/línea de declaración gráfica de la solicitud. Recinto:11-021-008-00149-00007 Cultivo: - Agregado de la referencia del recinto.:0 Zona de la referencia del recinto.:0 Superficie solapada.:0,04 Id. Incid.:100417652 Recinto:11-021-008-00149-00007 Cultivo: - Agregado de la referencia del recinto.:0 Zona de la referencia del recinto.:0 Superficie solapada.:0,1 Id. Incid.:100417653
74336	Recinto con uso declarado o cultivo declarado NO válido Recinto:11-021-007-00044-00002 Cultivo:358000 MEZCLA DE FORESTALES-SIN VARIEDAD Secano Uso Sigpac:FO Recinto:11-021-007-00044-00003 Cultivo:358000 MEZCLA DE FORESTALES-SIN VARIEDAD Secano Uso Sigpac:FO

(1) Con incidencias que retienen pago o deniegan el expediente.

(2) Se calcula sobre superficie declarada admisible.

(3) Aplicación del artículo 16 bis del RD 147/2023.

(4) Expediente con algunos recintos de pastos permanentes ubicados en espacios protegidos donde la carga ganadera mínima será 0,1 UGM/ha.

Puede verificar la integridad de una copia de este documento mediante la lectura del código QR adjunto o mediante el acceso a la dirección <https://ws050.juntadeandalucia.es/verificarFirma> indicando el código de VERIFICACIÓN

FIRMADO POR

RAQUEL MARIA ESPIN CRESPO

29/01/2025

VERIFICACIÓN

Pk2jmMURSWMFXCU9VKGJRQ2Q7H5BP3

PÁG. 487/2713



**Datos considerados para el Cálculo de la Carga Ganadera del expediente**

Superficie determinada para Cálculo Carga Ganadera: 22,02 ha

Carga Ganadera del Expediente: 1,06 ugm/ha

Explotación	Especie	Ugm Calculada para CG
ES110210001123	BOVINA	23,38

Recintos Determinados para el Cálculo de Garga Ganadera

REF.	REFERENCIA SIGPAC	CULTIVO	DESCRIPCIÓN CULTIVO	S/R	SUP. RESUELTA (ha)
-1058277	11-021-017-00177-00002	63000	PASTOS DE MENOS DE 5 AÑOS-SIN VARIEDAD	S	2,95
-883031	11-021-002-00088-00004	63000	PASTOS DE MENOS DE 5 AÑOS-SIN VARIEDAD	S	0,19
-883030	11-021-002-00088-00003	63000	PASTOS DE MENOS DE 5 AÑOS-SIN VARIEDAD	S	0,05
-32017	11-021-007-00013-00003	63000	PASTOS DE MENOS DE 5 AÑOS-SIN VARIEDAD	S	6,66
-32001	11-021-007-00044-00001	63000	PASTOS DE MENOS DE 5 AÑOS-SIN VARIEDAD	S	5,44
1700000006371178	11-021-002-00088-00001	62000	PASTOS PERMANENTES DE 5 O MAS AÑOS-SIN VARIEDAD	S	0,07
1700000006371180	11-021-007-00013-00001	62000	PASTOS PERMANENTES DE 5 O MAS AÑOS-SIN VARIEDAD	S	0,04
1700000006371181	11-021-007-00013-00002	62000	PASTOS PERMANENTES DE 5 O MAS AÑOS-SIN VARIEDAD	S	0,12
1700000006371186	11-021-008-00149-00009	62000	PASTOS PERMANENTES DE 5 O MAS AÑOS-SIN VARIEDAD	S	0,16
1700000006371189	11-021-008-00149-00010	62000	PASTOS PERMANENTES DE 5 O MAS AÑOS-SIN VARIEDAD	S	0,10
1700000006371190	11-021-008-00069-00007	62000	PASTOS PERMANENTES DE 5 O MAS AÑOS-SIN VARIEDAD	S	3,69
1700000006371192	11-021-008-00149-00007	62000	PASTOS PERMANENTES DE 5 O MAS AÑOS-SIN VARIEDAD	S	2,55

(1) Con incidencias que retienen pago o deniegan el expediente.

(2) Se calcula sobre superficie declarada admisible.

(3) Aplicación del artículo 16 bis del RD 147/2023.

(4) Expediente con algunos recintos de pastos permanentes ubicados en espacios protegidos donde la carga ganadera mínima será 0,1 UGM/ha.

Puede verificar la integridad de una copia de este documento mediante la lectura del código QR adjunto o mediante el acceso a la dirección <https://ws050.juntadeandalucia.es/verificarFirma> indicando el código de VERIFICACIÓN

FIRMADO POR

RAQUEL MARIA ESPIN CRESPO

29/01/2025

VERIFICACIÓN

Pk2jmMURSWMFXCU9VKGJRQ2Q7H5BP3

PÁG. 488/2713



**APELLIDOS Y NOMBRE / RAZÓN SOCIAL**
JARILLO NIETO FRANCISCO**NIF**
****2462***EXPEDIENTE**
1133468**RESOLUCIÓN**
CONCESIÓN DE LA AYUDA**DATOS DE MANTENIMIENTO UNIDADES**

GRUPO DE PAGO	Sup. Dec. Admisible	Sup. Resuelta	Sobredecl.	% Sobredecl.
ZONAS DE MONTAÑA	158,97	158,97	0,00	0,00

RESUMEN DE PAGOS

	IMPORTE (Euros)			
	RESUELTO	FEADER	MAPA	CAPADR
Pago realizado	2.046,00	1.739,10	200,71	106,19

APLICACIÓN DE REDUCCIONES Y PENALIZACIONES (%)

Criterios de subvencionabilidad (1)	Presentación tardía	Omisión declaración	Condicionalidad
0,00	0,00	0,00	0,00

IMPORTE (Euros)

Calculado(2)	Reducción	Penalización	Reducción Penalización (3)	Penalización adicional	Resuelto	FEADER	MAPA	CAPADR
2.046,00 €	0,00 €	0,00 €	0,00 €	0,00 €	2.046,00 €	1.739,10 €	200,71 €	106,19 €
Importe Unitario:	93,00 €	Nuevo Importe Unitario:	12,87 €					

RECINTOS PROPUESTOS

REF.	REFERENCIA SIGPAC	CULTIVO	S/R	USO SIGPAC	Sup. Dec. admisible	Sup. Campo	Sup. Determ.	Sup. Resuelta
-1504834	11-042-019-00020-0004	PASTOS PERMANENTES DE 5 O MAS AÑOS	S		0,08	0,08	0,08	0,08
-1504654	11-042-019-00017-0001	PASTOS PERMANENTES DE 5 O MAS AÑOS	S		1,20	1,20	1,20	1,20
-1504652	11-042-019-00017-0001	PASTOS PERMANENTES DE 5 O MAS AÑOS	S		2,63	2,63	2,63	2,63
4813119	11-042-019-00019-0005	PASTOS PERMANENTES DE 5 O MAS AÑOS	S		11,14	11,14	11,14	11,14
6954732	11-009-012-00012-0003	PASTOS PERMANENTES DE 5 O MAS AÑOS	S		19,39	19,39	19,39	19,39
6954765	11-009-012-00013-0005	PASTOS PERMANENTES DE 5 O MAS AÑOS	S		1,19	1,19	1,19	1,19
6954766	11-009-012-00013-0006	PASTOS PERMANENTES DE 5 O MAS AÑOS	S		6,50	6,50	6,50	6,50
1700000006758243	11-042-019-00013-0001	PASTOS PERMANENTES DE 5 O MAS AÑOS	S		44,25	44,25	44,25	44,25
1700000006758244	11-042-019-00013-0002	PASTOS PERMANENTES DE 5 O MAS AÑOS	S		16,71	16,71	16,71	16,71
1700000006758245	11-042-019-00016-0001	PASTOS PERMANENTES DE 5 O MAS AÑOS	S		13,06	13,06	13,06	13,06
1700000006758246	11-042-019-00014-0003	PASTOS PERMANENTES DE 5 O MAS AÑOS	S		33,49	33,49	33,49	33,49
1700000006758247	11-042-019-00016-0002	PASTOS PERMANENTES DE 5 O MAS AÑOS	S		2,79	2,79	2,79	2,79
1700000006758248	11-042-019-00016-0003	PASTOS PERMANENTES DE 5 O MAS AÑOS	S		5,61	5,61	5,61	5,61
1700000006758253	11-042-020-00002-0006	PASTOS PERMANENTES DE 5 O MAS AÑOS	S		0,93	0,93	0,93	0,93

(1) Con incidencias que retienen pago o deniegan el expediente.

(2) Se calcula sobre superficie declarada admisible.

(3) Aplicación del artículo 16 bis del RD 147/2023.

(4) Expediente con algunos recintos de pastos permanentes ubicados en espacios protegidos donde la carga ganadera mínima será 0,1 UGM/ha.

Puede verificar la integridad de una copia de este documento mediante la lectura del código QR adjunto o mediante el acceso a la dirección <https://ws050.juntadeandalucia.es/verificarFirma> indicando el código de VERIFICACIÓN

FIRMADO POR	RAQUEL MARIA ESPIN CRESPO	29/01/2025
VERIFICACIÓN	Pk2jmMURSWMFXCU9VKGJRQ2Q7H5BP3	PÁG. 489/2713



**Datos considerados para el Cálculo de la Carga Ganadera del expediente**

Superficie determinada para Cálculo Carga Ganadera: 158,97 ha

Carga Ganadera del Expediente: 0,63 ugm/ha (4)

Explotación	Especie	Ugm Calculada para CG
ES110420000023	BOVINA	31,17
ES110420000023	CAPRINA	61,88
ES110420000023	OVINA	6,31

Recintos Determinados para el Cálculo de Garga Ganadera

REF.	REFERENCIA SIGPAC	CULTIVO	DESCRIPCIÓN CULTIVO	S/R	SUP. RESUELTA (ha)
-1504834	11-042-019-00020-00004	62000	PASTOS PERMANENTES DE 5 O MAS AÑOS-SIN VARIEDAD	S	0,08
-1504654	11-042-019-00017-00001	62000	PASTOS PERMANENTES DE 5 O MAS AÑOS-SIN VARIEDAD	S	1,20
-1504652	11-042-019-00017-00001	62000	PASTOS PERMANENTES DE 5 O MAS AÑOS-SIN VARIEDAD	S	2,63
4813119	11-042-019-00019-00005	62000	PASTOS PERMANENTES DE 5 O MAS AÑOS-SIN VARIEDAD	S	11,14
6954732	11-009-012-00012-00003	62000	PASTOS PERMANENTES DE 5 O MAS AÑOS-SIN VARIEDAD	S	19,39
6954765	11-009-012-00013-00005	62000	PASTOS PERMANENTES DE 5 O MAS AÑOS-SIN VARIEDAD	S	1,19
6954766	11-009-012-00013-00006	62000	PASTOS PERMANENTES DE 5 O MAS AÑOS-SIN VARIEDAD	S	6,50
1700000006758243	11-042-019-00013-00001	62000	PASTOS PERMANENTES DE 5 O MAS AÑOS-SIN VARIEDAD	S	44,25
1700000006758244	11-042-019-00013-00002	62000	PASTOS PERMANENTES DE 5 O MAS AÑOS-SIN VARIEDAD	S	16,71
1700000006758245	11-042-019-00016-00001	62000	PASTOS PERMANENTES DE 5 O MAS AÑOS-SIN VARIEDAD	S	13,06
1700000006758246	11-042-019-00014-00003	62000	PASTOS PERMANENTES DE 5 O MAS AÑOS-SIN VARIEDAD	S	33,49
1700000006758247	11-042-019-00016-00002	62000	PASTOS PERMANENTES DE 5 O MAS AÑOS-SIN VARIEDAD	S	2,79
1700000006758248	11-042-019-00016-00003	62000	PASTOS PERMANENTES DE 5 O MAS AÑOS-SIN VARIEDAD	S	5,61
1700000006758253	11-042-020-00002-00006	62000	PASTOS PERMANENTES DE 5 O MAS AÑOS-SIN VARIEDAD	S	0,93

(1) Con incidencias que retienen pago o deniegan el expediente.

(2) Se calcula sobre superficie declarada admisible.

(3) Aplicación del artículo 16 bis del RD 147/2023.

(4) Expediente con algunos recintos de pastos permanentes ubicados en espacios protegidos donde la carga ganadera mínima será 0,1 UGM/ha.

Puede verificar la integridad de una copia de este documento mediante la lectura del código QR adjunto o mediante el acceso a la dirección <https://ws050.juntadeandalucia.es/verificarFirma> indicando el código de VERIFICACIÓN

FIRMADO POR

RAQUEL MARIA ESPIN CRESPO

29/01/2025

VERIFICACIÓN

Pk2jmMURSWMFXCU9VKGJQRQ2Q7H5BP3

PÁG. 490/2713



**APELLIDOS Y NOMBRE / RAZÓN SOCIAL**
LOPEZ RODRIGUEZ JUAN ANTONIO**NIF**
****3441***EXPEDIENTE**
1084542**RESOLUCIÓN**
CONCESIÓN DE LA AYUDA**DATOS DE MANTENIMIENTO UNIDADES**

GRUPO DE PAGO	Sup. Dec. Admisible	Sup. Resuelta	Sobredecl.	% Sobredecl.
ZONAS DE MONTAÑA	22,90	20,32	2,58	11,27

RESUMEN DE PAGOS

Pago realizado	IMPORTE (Euros)			
	RESUELTO	FEADER	MAPA	CAPADR
	1.325,86	1.126,98	130,07	68,81

APLICACIÓN DE REDUCCIONES Y PENALIZACIONES (%)

Criterios de subvencionabilidad (1)	Presentación tardía	Omisión declaración	Condicionalidad
0,00	0,00	0,00	0,00

IMPORTE (Euros)

Calculado(2)	Reducción	Penalización	Reducción Penalización (3)	Penalización adicional	Resuelto	FEADER	MAPA	CAPADR
1.928,82 €	217,31 €	385,65 €	0,00 €	0,00 €	1.325,86 €	1.126,98 €	130,07 €	68,81 €
Importe Unitario:	93,00 €	Nuevo Importe Unitario:	84,23 €					

RECINTOS PROPUESTOS

REF.	REFERENCIA SIGPAC	CULTIVO	S/R	USO SIGPAC	Sup. Dec. admisible	Sup. Campo	Sup. Determ.	Sup. Resuelta
-1551455	29-101-016-00020-0001	CEBADA	S		1,18		1,18	1,18
-1551324	11-019-007-00022-0001	AVENA	S		2,58		2,58	0,00
-1352402	29-101-016-00020-0001	CEBADA	S		0,12		0,12	0,12
-1352330	11-019-008-00003-0003	AVENA	S		1,82		1,82	1,82
-1352329	11-019-008-00003-0003	HABAS	S		0,08		0,08	0,08
-1352321	11-019-008-00004-0027	AVENA	S		2,22		2,22	2,22
-1137711	11-019-007-00021-0001	AVENA	S		1,58		1,58	1,58
-499900	11-019-008-00003-0003	HABAS	S		3,93		3,93	3,93
-499758	29-101-016-09000-0006	CEBADA	S		0,14		0,14	0,14
-499751	29-101-016-00020-0001	AVENA	S		4,14		4,14	4,14
-499748	29-101-016-00013-0005	AVENA	S		0,15		0,15	0,15
-499747	29-101-016-00013-0004	CEBADA	S		0,35		0,35	0,35
1700000005589192	11-019-007-00019-0001	OLIVAR	S		0,68		0,68	0,68
1700000005589207	11-019-008-00004-0025	AVENA	S		0,05		0,05	0,05
1700000005589216	11-019-008-00004-0018	OLIVAR	S		0,08		0,08	0,08
1700000005589217	11-019-008-00004-0019	OLIVAR	S		0,07		0,07	0,07
1700000005589219	11-019-008-00004-0005	OLIVAR	S		0,03		0,03	0,03
1700000005589220	11-019-008-00004-0021	OLIVAR	S		0,05		0,05	0,05
1700000005589223	11-019-008-00004-0020	OLIVAR	S		1,01		1,01	1,01
1700000005589233	11-019-008-00004-0024	AVENA	S		2,04		2,04	2,04
1700000005589234	11-019-007-00020-0001	AVENA	S		0,60		0,60	0,60

(1) Con incidencias que retienen pago o deniegan el expediente.

(2) Se calcula sobre superficie declarada admisible.

(3) Aplicación del artículo 16 bis del RD 147/2023.

(4) Expediente con algunos recintos de pastos permanentes ubicados en espacios protegidos donde la carga ganadera mínima será 0,1 UGM/ha.

Puede verificar la integridad de una copia de este documento mediante la lectura del código QR adjunto o mediante el acceso a la dirección <https://ws050.juntadeandalucia.es/verificarFirma> indicando el código de VERIFICACIÓN

FIRMADO POR	RAQUEL MARIA ESPIN CRESPO	29/01/2025
VERIFICACIÓN	Pk2jmMURSWMFCU9VKGJRQ2Q7H5BP3	PÁG. 491/2713



**INCIDENCIAS****INCIDENCIA DESCRIPCIÓN**

3790	Recinto declarado inactivo Recinto:11-019-007-00022-00001 Cultivo: -
86119	Carga ganadera NO cumple con el valor mínimo de 0,2 UGM/ha. Recinto:29-101-016-00013-00002 Cultivo:62000 PASTOS PERMANENTES DE 5 O MAS AÑOS-SIN VARIEDAD Secano Carga Ganadera:0 Recinto:29-101-016-00013-00004 Cultivo:63000 PASTOS DE MENOS DE 5 AÑOS-SIN VARIEDAD Secano Carga Ganadera:0 Recinto:29-101-016-00020-00001 Cultivo:63000 PASTOS DE MENOS DE 5 AÑOS-SIN VARIEDAD Secano Carga Ganadera:0 Recinto:29-101-016-00020-00002 Cultivo:62000 PASTOS PERMANENTES DE 5 O MAS AÑOS-SIN VARIEDAD Secano Carga Ganadera:0 Recinto:29-101-016-00020-00003 Cultivo:62000 PASTOS PERMANENTES DE 5 O MAS AÑOS-SIN VARIEDAD Secano Carga Ganadera:0 Recinto:29-101-016-00020-00004 Cultivo:62000 PASTOS PERMANENTES DE 5 O MAS AÑOS-SIN VARIEDAD Secano Carga Ganadera:0 Recinto:29-101-016-00020-00005 Cultivo:62000 PASTOS PERMANENTES DE 5 O MAS AÑOS-SIN VARIEDAD Secano Carga Ganadera:0 Recinto:29-101-016-00020-00009 Cultivo:62000 PASTOS PERMANENTES DE 5 O MAS AÑOS-SIN VARIEDAD Secano Carga Ganadera:0
86120	Para explotaciones de pastos permanentes ubicadas en espacios protegidos la carga ganadera mínima será 0,1 UGM/ha. Recinto:11-019-007-00026-00001 Cultivo:62000 PASTOS PERMANENTES DE 5 O MAS AÑOS-SIN VARIEDAD Secano Carga Ganadera:0 Recinto:11-019-008-00003-00001 Cultivo:62000 PASTOS PERMANENTES DE 5 O MAS AÑOS-SIN VARIEDAD Secano Carga Ganadera:0 Recinto:11-019-008-00003-00002 Cultivo:62000 PASTOS PERMANENTES DE 5 O MAS AÑOS-SIN VARIEDAD Secano Carga Ganadera:0 Recinto:11-019-008-00003-00003 Cultivo:63000 PASTOS DE MENOS DE 5 AÑOS-SIN VARIEDAD Secano Carga Ganadera:0 Recinto:11-019-008-00004-00004 Cultivo:62000 PASTOS PERMANENTES DE 5 O MAS AÑOS-SIN VARIEDAD Secano Carga Ganadera:0 Recinto:11-019-008-00004-00022 Cultivo:62000 PASTOS PERMANENTES DE 5 O MAS AÑOS-SIN VARIEDAD Secano Carga Ganadera:0 Recinto:11-019-008-00004-00023 Cultivo:62000 PASTOS PERMANENTES DE 5 O MAS AÑOS-SIN VARIEDAD Secano Carga Ganadera:0 Recinto:11-019-008-00010-00005 Cultivo:62000 PASTOS PERMANENTES DE 5 O MAS AÑOS-SIN VARIEDAD Secano Carga Ganadera:0 Recinto:11-019-008-00010-00009 Cultivo:62000 PASTOS PERMANENTES DE 5 O MAS AÑOS-SIN VARIEDAD Secano Carga Ganadera:0 Recinto:11-019-008-00010-00012 Cultivo:62000 PASTOS PERMANENTES DE 5 O MAS AÑOS-SIN VARIEDAD Secano Carga Ganadera:0
86122	Recinto superficie forrajera que realiza la actividad de producción de pastoreo y no declara el o los códigos del Registro de Explotaciones Ganaderas de Andalucía, REGA. Recinto:11-019-007-00026-00001 Cultivo:62000 PASTOS PERMANENTES DE 5 O MAS AÑOS-SIN VARIEDAD Secano Recinto:11-019-008-00003-00001 Cultivo:62000 PASTOS PERMANENTES DE 5 O MAS AÑOS-SIN VARIEDAD Secano Recinto:11-019-008-00003-00002 Cultivo:62000 PASTOS PERMANENTES DE 5 O MAS AÑOS-SIN VARIEDAD Secano Recinto:11-019-008-00003-00003 Cultivo:63000 PASTOS DE MENOS DE 5 AÑOS-SIN VARIEDAD Secano Recinto:11-019-008-00004-00004 Cultivo:62000 PASTOS PERMANENTES DE 5 O MAS AÑOS-SIN VARIEDAD Secano Recinto:11-019-008-00004-00022 Cultivo:62000 PASTOS PERMANENTES DE 5 O MAS AÑOS-SIN VARIEDAD Secano Recinto:11-019-008-00004-00023 Cultivo:62000 PASTOS PERMANENTES DE 5 O MAS AÑOS-SIN VARIEDAD Secano Recinto:11-019-008-00010-00005 Cultivo:62000 PASTOS PERMANENTES DE 5 O MAS AÑOS-SIN VARIEDAD Secano Recinto:11-019-008-00010-00009 Cultivo:62000 PASTOS PERMANENTES DE 5 O MAS AÑOS-SIN VARIEDAD Secano Recinto:11-019-008-00010-00012 Cultivo:62000 PASTOS PERMANENTES DE 5 O MAS AÑOS-SIN VARIEDAD Secano Recinto:29-101-016-00013-00002 Cultivo:62000 PASTOS PERMANENTES DE 5 O MAS AÑOS-SIN VARIEDAD Secano Recinto:29-101-016-00013-00004 Cultivo:63000 PASTOS DE MENOS DE 5 AÑOS-SIN VARIEDAD Secano Recinto:29-101-016-00020-00001 Cultivo:63000 PASTOS DE MENOS DE 5 AÑOS-SIN VARIEDAD Secano Recinto:29-101-016-00020-00002 Cultivo:62000 PASTOS PERMANENTES DE 5 O MAS AÑOS-SIN VARIEDAD Secano Recinto:29-101-016-00020-00003 Cultivo:62000 PASTOS PERMANENTES DE 5 O MAS AÑOS-SIN VARIEDAD Secano Recinto:29-101-016-00020-00004 Cultivo:62000 PASTOS PERMANENTES DE 5 O MAS AÑOS-SIN VARIEDAD Secano Recinto:29-101-016-00020-00005 Cultivo:62000 PASTOS PERMANENTES DE 5 O MAS AÑOS-SIN VARIEDAD Secano Recinto:29-101-016-00020-00009 Cultivo:62000 PASTOS PERMANENTES DE 5 O MAS AÑOS-SIN VARIEDAD Secano
86124	Recinto de forrajera para Cálculo de Carga Ganadera que No pertenece a Explotación. Recinto:11-019-007-00026-00001 Cultivo:62000 PASTOS PERMANENTES DE 5 O MAS AÑOS-SIN VARIEDAD Secano Recinto:11-019-008-00003-00001 Cultivo:62000 PASTOS PERMANENTES DE 5 O MAS AÑOS-SIN VARIEDAD Secano Recinto:11-019-008-00003-00002 Cultivo:62000 PASTOS PERMANENTES DE 5 O MAS AÑOS-SIN VARIEDAD Secano

(1) Con incidencias que retienen pago o deniegan el expediente.

(2) Se calcula sobre superficie declarada admisible.

(3) Aplicación del artículo 16 bis del RD 147/2023.

(4) Expediente con algunos recintos de pastos permanentes ubicados en espacios protegidos donde la carga ganadera mínima será 0,1 UGM/ha.

Puede verificar la integridad de una copia de este documento mediante la lectura del código QR adjunto o mediante el acceso a la dirección <https://ws050.juntadeandalucia.es/verificarFirma> indicando el código de VERIFICACIÓN

FIRMADO POR

RAQUEL MARIA ESPIN CRESPO

29/01/2025

VERIFICACIÓN

Pk2jmMURSWMFXCU9VKGJQR2Q7H5BP3

PÁG. 492/2713



**INCIDENCIAS****INCIDENCIA DESCRIPCIÓN**

Recinto:11-019-008-00003-00003	Cultivo:63000	PASTOS DE MENOS DE 5 AÑOS-SIN VARIEDAD	Secano
Recinto:11-019-008-00004-00004	Cultivo:62000	PASTOS PERMANENTES DE 5 O MAS AÑOS-SIN VARIEDAD	Secano
Recinto:11-019-008-00004-00022	Cultivo:62000	PASTOS PERMANENTES DE 5 O MAS AÑOS-SIN VARIEDAD	Secano
Recinto:11-019-008-00004-00023	Cultivo:62000	PASTOS PERMANENTES DE 5 O MAS AÑOS-SIN VARIEDAD	Secano
Recinto:11-019-008-00010-00005	Cultivo:62000	PASTOS PERMANENTES DE 5 O MAS AÑOS-SIN VARIEDAD	Secano
Recinto:11-019-008-00010-00009	Cultivo:62000	PASTOS PERMANENTES DE 5 O MAS AÑOS-SIN VARIEDAD	Secano
Recinto:11-019-008-00010-00012	Cultivo:62000	PASTOS PERMANENTES DE 5 O MAS AÑOS-SIN VARIEDAD	Secano
Recinto:29-101-016-00013-00002	Cultivo:62000	PASTOS PERMANENTES DE 5 O MAS AÑOS-SIN VARIEDAD	Secano
Recinto:29-101-016-00013-00004	Cultivo:63000	PASTOS DE MENOS DE 5 AÑOS-SIN VARIEDAD	Secano
Recinto:29-101-016-00020-00001	Cultivo:63000	PASTOS DE MENOS DE 5 AÑOS-SIN VARIEDAD	Secano
Recinto:29-101-016-00020-00002	Cultivo:62000	PASTOS PERMANENTES DE 5 O MAS AÑOS-SIN VARIEDAD	Secano
Recinto:29-101-016-00020-00003	Cultivo:62000	PASTOS PERMANENTES DE 5 O MAS AÑOS-SIN VARIEDAD	Secano
Recinto:29-101-016-00020-00004	Cultivo:62000	PASTOS PERMANENTES DE 5 O MAS AÑOS-SIN VARIEDAD	Secano
Recinto:29-101-016-00020-00005	Cultivo:62000	PASTOS PERMANENTES DE 5 O MAS AÑOS-SIN VARIEDAD	Secano
Recinto:29-101-016-00020-00009	Cultivo:62000	PASTOS PERMANENTES DE 5 O MAS AÑOS-SIN VARIEDAD	Secano

Datos considerados para el Cálculo de la Carga Ganadera del expediente

Superficie determinada para Cálculo Carga Ganadera: 0,00 ha

Carga Ganadera del Expediente: 0,00 ugm/ha

Incidenias de carga ganadera**INCIDENCIA DESCRIPCIÓN**

86122	Recinto superficie forrajera que realiza la actividad de producción de pastoreo y no declara el o los códigos del Registro de Explotaciones Ganaderas de Andalucía, REGA.
	Recinto:29-101-016-00020-00001 Cultivo:63000 PASTOS DE MENOS DE 5 AÑOS-SIN VARIEDAD Secano
	Recinto:29-101-016-00013-00004 Cultivo:63000 PASTOS DE MENOS DE 5 AÑOS-SIN VARIEDAD Secano
	Recinto:29-101-016-00020-00009 Cultivo:62000 PASTOS PERMANENTES DE 5 O MAS AÑOS-SIN VARIEDAD Secano
	Recinto:11-019-008-00003-00003 Cultivo:63000 PASTOS DE MENOS DE 5 AÑOS-SIN VARIEDAD Secano
	Recinto:29-101-016-00020-00001 Cultivo:63000 PASTOS DE MENOS DE 5 AÑOS-SIN VARIEDAD Secano
	Recinto:29-101-016-00020-00005 Cultivo:62000 PASTOS PERMANENTES DE 5 O MAS AÑOS-SIN VARIEDAD Secano
	Recinto:29-101-016-00020-00004 Cultivo:62000 PASTOS PERMANENTES DE 5 O MAS AÑOS-SIN VARIEDAD Secano
	Recinto:29-101-016-00020-00003 Cultivo:62000 PASTOS PERMANENTES DE 5 O MAS AÑOS-SIN VARIEDAD Secano
	Recinto:29-101-016-00020-00002 Cultivo:62000 PASTOS PERMANENTES DE 5 O MAS AÑOS-SIN VARIEDAD Secano
	Recinto:29-101-016-00013-00002 Cultivo:62000 PASTOS PERMANENTES DE 5 O MAS AÑOS-SIN VARIEDAD Secano
	Recinto:11-019-008-00004-00023 Cultivo:62000 PASTOS PERMANENTES DE 5 O MAS AÑOS-SIN VARIEDAD Secano
	Recinto:11-019-008-00010-00009 Cultivo:62000 PASTOS PERMANENTES DE 5 O MAS AÑOS-SIN VARIEDAD Secano
	Recinto:11-019-008-00010-00012 Cultivo:62000 PASTOS PERMANENTES DE 5 O MAS AÑOS-SIN VARIEDAD Secano
	Recinto:11-019-008-00003-00002 Cultivo:62000 PASTOS PERMANENTES DE 5 O MAS AÑOS-SIN VARIEDAD Secano
	Recinto:11-019-008-00004-00022 Cultivo:62000 PASTOS PERMANENTES DE 5 O MAS AÑOS-SIN VARIEDAD Secano
	Recinto:11-019-008-00010-00005 Cultivo:62000 PASTOS PERMANENTES DE 5 O MAS AÑOS-SIN VARIEDAD Secano
	Recinto:11-019-008-00004-00004 Cultivo:62000 PASTOS PERMANENTES DE 5 O MAS AÑOS-SIN VARIEDAD Secano
	Recinto:11-019-008-00003-00001 Cultivo:62000 PASTOS PERMANENTES DE 5 O MAS AÑOS-SIN VARIEDAD Secano
	Recinto:11-019-007-00026-00001 Cultivo:62000 PASTOS PERMANENTES DE 5 O MAS AÑOS-SIN VARIEDAD Secano
	Recinto:11-019-008-00003-00003 Cultivo:63000 PASTOS DE MENOS DE 5 AÑOS-SIN VARIEDAD Secano
86124	Recinto de forrajera para Cálculo de Carga Ganadera que No pertenece a Explotación.
	Recinto:29-101-016-00020-00001 Cultivo:63000 PASTOS DE MENOS DE 5 AÑOS-SIN VARIEDAD Secano
	Recinto:29-101-016-00013-00004 Cultivo:63000 PASTOS DE MENOS DE 5 AÑOS-SIN VARIEDAD Secano
	Recinto:29-101-016-00020-00009 Cultivo:62000 PASTOS PERMANENTES DE 5 O MAS AÑOS-SIN VARIEDAD Secano
	Recinto:11-019-008-00003-00003 Cultivo:63000 PASTOS DE MENOS DE 5 AÑOS-SIN VARIEDAD Secano
	Recinto:29-101-016-00020-00001 Cultivo:63000 PASTOS DE MENOS DE 5 AÑOS-SIN VARIEDAD Secano
	Recinto:29-101-016-00020-00005 Cultivo:62000 PASTOS PERMANENTES DE 5 O MAS AÑOS-SIN VARIEDAD Secano
	Recinto:29-101-016-00020-00004 Cultivo:62000 PASTOS PERMANENTES DE 5 O MAS AÑOS-SIN VARIEDAD Secano
	Recinto:29-101-016-00020-00003 Cultivo:62000 PASTOS PERMANENTES DE 5 O MAS AÑOS-SIN VARIEDAD Secano
	Recinto:29-101-016-00020-00002 Cultivo:62000 PASTOS PERMANENTES DE 5 O MAS AÑOS-SIN VARIEDAD Secano
	Recinto:29-101-016-00013-00002 Cultivo:62000 PASTOS PERMANENTES DE 5 O MAS AÑOS-SIN VARIEDAD Secano

(1) Con incidencias que retienen pago o deniegan el expediente.

(2) Se calcula sobre superficie declarada admisible.

(3) Aplicación del artículo 16 bis del RD 147/2023.

(4) Expediente con algunos recintos de pastos permanentes ubicados en espacios protegidos donde la carga ganadera mínima será 0,1 UGM/ha.

Puede verificar la integridad de una copia de este documento mediante la lectura del código QR adjunto o mediante el acceso a la dirección <https://ws050.juntadeandalucia.es/verificarFirma> indicando el código de VERIFICACIÓN

FIRMADO POR

RAQUEL MARIA ESPIN CRESPO

29/01/2025

VERIFICACIÓN

Pk2jmMURSWMFXCU9VKGJQRQ2Q7H5BP3

PÁG. 493/2713





	Recinto:11-019-008-00004-00023	Cultivo:62000	PASTOS PERMANENTES DE 5 O MAS AÑOS-SIN VARIEDAD	Secano
	Recinto:11-019-008-00010-00009	Cultivo:62000	PASTOS PERMANENTES DE 5 O MAS AÑOS-SIN VARIEDAD	Secano
	Recinto:11-019-008-00010-00012	Cultivo:62000	PASTOS PERMANENTES DE 5 O MAS AÑOS-SIN VARIEDAD	Secano
	Recinto:11-019-008-00003-00002	Cultivo:62000	PASTOS PERMANENTES DE 5 O MAS AÑOS-SIN VARIEDAD	Secano
	Recinto:11-019-008-00004-00022	Cultivo:62000	PASTOS PERMANENTES DE 5 O MAS AÑOS-SIN VARIEDAD	Secano
	Recinto:11-019-008-00010-00005	Cultivo:62000	PASTOS PERMANENTES DE 5 O MAS AÑOS-SIN VARIEDAD	Secano
	Recinto:11-019-008-00004-00004	Cultivo:62000	PASTOS PERMANENTES DE 5 O MAS AÑOS-SIN VARIEDAD	Secano
	Recinto:11-019-008-00003-00001	Cultivo:62000	PASTOS PERMANENTES DE 5 O MAS AÑOS-SIN VARIEDAD	Secano
	Recinto:11-019-007-00026-00001	Cultivo:62000	PASTOS PERMANENTES DE 5 O MAS AÑOS-SIN VARIEDAD	Secano
	Recinto:11-019-008-00003-00003	Cultivo:63000	PASTOS DE MENOS DE 5 AÑOS-SIN VARIEDAD	Secano
86128	Recinto de Forrajes que no ha contabilizado para Carga Ganadera por no tener una explotación válida para el cálculo de la Carga Ganadera			
	Recinto:29-101-016-00020-00001	Cultivo:63	PASTOS DE MENOS DE 5 AÑOS-	
	Recinto:29-101-016-00013-00004	Cultivo:63	PASTOS DE MENOS DE 5 AÑOS-	
	Recinto:29-101-016-00020-00009	Cultivo:62	PASTOS PERMANENTES DE 5 O MAS AÑOS-	
	Recinto:11-019-008-00003-00003	Cultivo:63	PASTOS DE MENOS DE 5 AÑOS-	
	Recinto:29-101-016-00020-00001	Cultivo:63	PASTOS DE MENOS DE 5 AÑOS-	
	Recinto:29-101-016-00020-00005	Cultivo:62	PASTOS PERMANENTES DE 5 O MAS AÑOS-	
	Recinto:29-101-016-00020-00004	Cultivo:62	PASTOS PERMANENTES DE 5 O MAS AÑOS-	
	Recinto:29-101-016-00020-00003	Cultivo:62	PASTOS PERMANENTES DE 5 O MAS AÑOS-	
	Recinto:29-101-016-00020-00002	Cultivo:62	PASTOS PERMANENTES DE 5 O MAS AÑOS-	
	Recinto:29-101-016-00013-00002	Cultivo:62	PASTOS PERMANENTES DE 5 O MAS AÑOS-	
	Recinto:11-019-008-00004-00023	Cultivo:62	PASTOS PERMANENTES DE 5 O MAS AÑOS-	
	Recinto:11-019-008-00010-00009	Cultivo:62	PASTOS PERMANENTES DE 5 O MAS AÑOS-	
	Recinto:11-019-008-00010-00012	Cultivo:62	PASTOS PERMANENTES DE 5 O MAS AÑOS-	
	Recinto:11-019-008-00003-00002	Cultivo:62	PASTOS PERMANENTES DE 5 O MAS AÑOS-	
	Recinto:11-019-008-00004-00022	Cultivo:62	PASTOS PERMANENTES DE 5 O MAS AÑOS-	
	Recinto:11-019-008-00010-00005	Cultivo:62	PASTOS PERMANENTES DE 5 O MAS AÑOS-	
	Recinto:11-019-008-00004-00004	Cultivo:62	PASTOS PERMANENTES DE 5 O MAS AÑOS-	
	Recinto:11-019-008-00003-00001	Cultivo:62	PASTOS PERMANENTES DE 5 O MAS AÑOS-	
	Recinto:11-019-007-00026-00001	Cultivo:62	PASTOS PERMANENTES DE 5 O MAS AÑOS-	
	Recinto:11-019-008-00003-00003	Cultivo:63	PASTOS DE MENOS DE 5 AÑOS-	

(1) Con incidencias que retienen pago o deniegan el expediente.

(2) Se calcula sobre superficie declarada admisible.

(3) Aplicación del artículo 16 bis del RD 147/2023.

(4) Expediente con algunos recintos de pastos permanentes ubicados en espacios protegidos donde la carga ganadera mínima será 0,1 UGM/ha.

Puede verificar la integridad de una copia de este documento mediante la lectura del código QR adjunto o mediante el acceso a la dirección <https://ws050.juntadeandalucia.es/verificarFirma> indicando el código de VERIFICACIÓN

FIRMADO POR	RAQUEL MARIA ESPIN CRESPO	29/01/2025	
VERIFICACIÓN	Pk2jmMURSWMFXCU9VKGJRQ2Q7H5BP3	PÁG. 494/2713	



APELLIDOS Y NOMBRE / RAZÓN SOCIAL

MORENO ACUÑA JUAN JOSE

NIF

****2447*

EXPEDIENTE

1212729

RESOLUCIÓN

CONCESIÓN DE LA AYUDA

DATOS DE MANTENIMIENTO UNIDADES

GRUPO DE PAGO	Sup. Dec. Admisible	Sup. Resuelta	Sobredecl.	% Sobredecl.
ZONAS DE MONTAÑA	23,75	23,75	0,00	0,00

RESUMEN DE PAGOS

	IMPORTE (Euros)			
	RESUELTO	FEADER	MAPA	CAPADR
Pago realizado	1.976,25	1.679,81	193,87	102,57

APLICACIÓN DE REDUCCIONES Y PENALIZACIONES (%)

Criterios de subvencionabilidad (1)	Presentación tardía	Omisión declaración	Condicionalidad
0,00	0,00	0,00	0,00

IMPORTE (Euros)

Calculado(2)	Reducción	Penalización	Reducción Penalización (3)	Penalización adicional	Resuelto	FEADER	MAPA	CAPADR
1.976,25 €	0,00 €	0,00 €	0,00 €	0,00 €	1.976,25 €	1.679,81 €	193,87 €	102,57 €
Importe Unitario:	93,00 €	Nuevo Importe Unitario:	83,21 €					

RECINTOS PROPUESTOS

REF.	REFERENCIA SIGPAC	CULTIVO	S/R	USO SIGPAC	Sup. Dec. admisible	Sup. Campo	Sup. Determ.	Sup. Resuelta
-1573526	11-024-030-00012-0001	TRITICALE	S		2,68		2,68	2,68
170000002688717	11-005-018-00020-0001	OLIVAR	S		3,55		3,55	3,55
170000002688718	11-005-018-00035-0001	OLIVAR	S		0,03		0,03	0,03
1700000006591098	11-005-000-09000-0054	OLIVAR	S		0,29		0,29	0,29
1700000006591099	11-005-032-00030-0017	OLIVAR	S		2,81		2,81	2,81
1700000006591101	11-005-016-00303-0004	OLIVAR	S		7,25		7,25	7,25
1700000006591102	11-005-016-00332-0001	OLIVAR	S		2,06		2,06	2,06
1700000006591104	11-005-016-00156-0002	OLIVAR	S		2,05		2,05	2,05
1700000006591114	11-005-000-09000-0061	TRITICALE	S		0,99		0,99	0,99
1700000006591115	11-005-032-00030-0004	TRITICALE	S		1,97		1,97	1,97
1700000006591116	11-005-032-00030-0005	TRITICALE	S		0,07		0,07	0,07

(1) Con incidencias que retienen pago o deniegan el expediente.

(2) Se calcula sobre superficie declarada admisible.

(3) Aplicación del artículo 16 bis del RD 147/2023.

(4) Expediente con algunos recintos de pastos permanentes ubicados en espacios protegidos donde la carga ganadera mínima será 0,1 UGM/ha.

Puede verificar la integridad de una copia de este documento mediante la lectura del código QR adjunto o mediante el acceso a la dirección <https://ws050.juntadeandalucia.es/verificarFirma> indicando el código de VERIFICACIÓN

FIRMADO POR	RAQUEL MARIA ESPIN CRESPO	29/01/2025	
VERIFICACIÓN	Pk2jmMURSWMFXCU9VKGJQRQ2Q7H5BP3	PÁG. 495/2713	

**INCIDENCIAS****INCIDENCIA DESCRIPCIÓN**

- 86119 Carga ganadera NO cumple con el valor mínimo de 0,2 UGM/ha.
 Recinto:11-005-016-00303-00006 Cultivo:62000 PASTOS PERMANENTES DE 5 O MAS AÑOS-SIN VARIEDAD Secano Carga Ganadera:0
 Recinto:11-024-030-00012-00002 Cultivo:62000 PASTOS PERMANENTES DE 5 O MAS AÑOS-SIN VARIEDAD Secano Carga Ganadera:0
 Recinto:11-024-030-00012-00005 Cultivo:62000 PASTOS PERMANENTES DE 5 O MAS AÑOS-SIN VARIEDAD Secano Carga Ganadera:0
 Recinto:11-024-030-00012-00006 Cultivo:62000 PASTOS PERMANENTES DE 5 O MAS AÑOS-SIN VARIEDAD Secano Carga Ganadera:0
 Recinto:11-024-030-00012-00011 Cultivo:62000 PASTOS PERMANENTES DE 5 O MAS AÑOS-SIN VARIEDAD Secano Carga Ganadera:0
 Recinto:11-024-030-00012-00013 Cultivo:62000 PASTOS PERMANENTES DE 5 O MAS AÑOS-SIN VARIEDAD Secano Carga Ganadera:0
- 86121 Recinto superficie forrajera que no realiza la actividad de producción de pastoreo.
 Recinto:11-005-016-00303-00006 Cultivo:62000 PASTOS PERMANENTES DE 5 O MAS AÑOS-SIN VARIEDAD Secano Actividad Agraria del recinto:2
 Recinto:11-024-030-00012-00002 Cultivo:62000 PASTOS PERMANENTES DE 5 O MAS AÑOS-SIN VARIEDAD Secano Actividad Agraria del recinto:2
 Recinto:11-024-030-00012-00005 Cultivo:62000 PASTOS PERMANENTES DE 5 O MAS AÑOS-SIN VARIEDAD Secano Actividad Agraria del recinto:2
 Recinto:11-024-030-00012-00006 Cultivo:62000 PASTOS PERMANENTES DE 5 O MAS AÑOS-SIN VARIEDAD Secano Actividad Agraria del recinto:2
 Recinto:11-024-030-00012-00011 Cultivo:62000 PASTOS PERMANENTES DE 5 O MAS AÑOS-SIN VARIEDAD Secano Actividad Agraria del recinto:2
 Recinto:11-024-030-00012-00013 Cultivo:62000 PASTOS PERMANENTES DE 5 O MAS AÑOS-SIN VARIEDAD Secano Actividad Agraria del recinto:2
- 86122 Recinto superficie forrajera que realiza la actividad de producción de pastoreo y no declara el o los códigos del Registro de Explotaciones Ganaderas de Andalucía, REGA.
 Recinto:11-005-016-00303-00006 Cultivo:62000 PASTOS PERMANENTES DE 5 O MAS AÑOS-SIN VARIEDAD Secano
 Recinto:11-024-030-00012-00002 Cultivo:62000 PASTOS PERMANENTES DE 5 O MAS AÑOS-SIN VARIEDAD Secano
 Recinto:11-024-030-00012-00005 Cultivo:62000 PASTOS PERMANENTES DE 5 O MAS AÑOS-SIN VARIEDAD Secano
 Recinto:11-024-030-00012-00006 Cultivo:62000 PASTOS PERMANENTES DE 5 O MAS AÑOS-SIN VARIEDAD Secano
 Recinto:11-024-030-00012-00011 Cultivo:62000 PASTOS PERMANENTES DE 5 O MAS AÑOS-SIN VARIEDAD Secano
 Recinto:11-024-030-00012-00013 Cultivo:62000 PASTOS PERMANENTES DE 5 O MAS AÑOS-SIN VARIEDAD Secano
- 86124 Recinto de forrajera para Cálculo de Carga Ganadera que No pertenece a Explotación.
 Recinto:11-005-016-00303-00006 Cultivo:62000 PASTOS PERMANENTES DE 5 O MAS AÑOS-SIN VARIEDAD Secano
 Recinto:11-024-030-00012-00002 Cultivo:62000 PASTOS PERMANENTES DE 5 O MAS AÑOS-SIN VARIEDAD Secano
 Recinto:11-024-030-00012-00005 Cultivo:62000 PASTOS PERMANENTES DE 5 O MAS AÑOS-SIN VARIEDAD Secano
 Recinto:11-024-030-00012-00006 Cultivo:62000 PASTOS PERMANENTES DE 5 O MAS AÑOS-SIN VARIEDAD Secano
 Recinto:11-024-030-00012-00011 Cultivo:62000 PASTOS PERMANENTES DE 5 O MAS AÑOS-SIN VARIEDAD Secano
 Recinto:11-024-030-00012-00013 Cultivo:62000 PASTOS PERMANENTES DE 5 O MAS AÑOS-SIN VARIEDAD Secano

Datos considerados para el Cálculo de la Carga Ganadera del expediente

Superficie determinada para Cálculo Carga Ganadera: 0,00 ha
Carga Ganadera del Expediente: 0,00 ugm/ha

Incidenias de carga ganadera**INCIDENCIA DESCRIPCIÓN**

- 86122 Recinto superficie forrajera que realiza la actividad de producción de pastoreo y no declara el o los códigos del Registro de Explotaciones Ganaderas de Andalucía, REGA.
 Recinto:11-024-030-00012-00006 Cultivo:62000 PASTOS PERMANENTES DE 5 O MAS AÑOS-SIN VARIEDAD Secano
 Recinto:11-024-030-00012-00013 Cultivo:62000 PASTOS PERMANENTES DE 5 O MAS AÑOS-SIN VARIEDAD Secano
 Recinto:11-024-030-00012-00011 Cultivo:62000 PASTOS PERMANENTES DE 5 O MAS AÑOS-SIN VARIEDAD Secano
 Recinto:11-024-030-00012-00002 Cultivo:62000 PASTOS PERMANENTES DE 5 O MAS AÑOS-SIN VARIEDAD Secano
 Recinto:11-005-016-00303-00006 Cultivo:62000 PASTOS PERMANENTES DE 5 O MAS AÑOS-SIN VARIEDAD Secano
 Recinto:11-024-030-00012-00005 Cultivo:62000 PASTOS PERMANENTES DE 5 O MAS AÑOS-SIN VARIEDAD Secano
- 86124 Recinto de forrajera para Cálculo de Carga Ganadera que No pertenece a Explotación.

(1) Con incidencias que retienen pago o deniegan el expediente.

(2) Se calcula sobre superficie declarada admisible.

(3) Aplicación del artículo 16 bis del RD 147/2023.

(4) Expediente con algunos recintos de pastos permanentes ubicados en espacios protegidos donde la carga ganadera mínima será 0,1 UGM/ha.

Puede verificar la integridad de una copia de este documento mediante la lectura del código QR adjunto o mediante el acceso a la dirección <https://ws050.juntadeandalucia.es/verificarFirma> indicando el código de VERIFICACIÓN

FIRMADO POR	RAQUEL MARIA ESPIN CRESPO	29/01/2025	
VERIFICACIÓN	Pk2jmMURSWMFXCU9VKGJRQ2Q7H5BP3	PÁG. 496/2713	



	Recinto:11-024-030-00012-00006 Cultivo:62000 PASTOS PERMANENTES DE 5 O MAS AÑOS-SIN VARIEDAD Secano
	Recinto:11-024-030-00012-00013 Cultivo:62000 PASTOS PERMANENTES DE 5 O MAS AÑOS-SIN VARIEDAD Secano
	Recinto:11-024-030-00012-00011 Cultivo:62000 PASTOS PERMANENTES DE 5 O MAS AÑOS-SIN VARIEDAD Secano
	Recinto:11-024-030-00012-00002 Cultivo:62000 PASTOS PERMANENTES DE 5 O MAS AÑOS-SIN VARIEDAD Secano
	Recinto:11-005-016-00303-00006 Cultivo:62000 PASTOS PERMANENTES DE 5 O MAS AÑOS-SIN VARIEDAD Secano
	Recinto:11-024-030-00012-00005 Cultivo:62000 PASTOS PERMANENTES DE 5 O MAS AÑOS-SIN VARIEDAD Secano
86128	Recinto de Forrajeras que no ha contabilizado para Carga Ganadera por no tener una explotación válida para el cálculo de la Carga Ganadera
	Recinto:11-024-030-00012-00006 Cultivo:62 PASTOS PERMANENTES DE 5 O MAS AÑOS-
	Recinto:11-024-030-00012-00013 Cultivo:62 PASTOS PERMANENTES DE 5 O MAS AÑOS-
	Recinto:11-024-030-00012-00011 Cultivo:62 PASTOS PERMANENTES DE 5 O MAS AÑOS-
	Recinto:11-024-030-00012-00002 Cultivo:62 PASTOS PERMANENTES DE 5 O MAS AÑOS-
	Recinto:11-005-016-00303-00006 Cultivo:62 PASTOS PERMANENTES DE 5 O MAS AÑOS-
	Recinto:11-024-030-00012-00005 Cultivo:62 PASTOS PERMANENTES DE 5 O MAS AÑOS-
86132	Recinto superficie forrajera que no realiza la actividad de producción de pastoreo.
	Recinto:11-024-030-00012-00006 Cultivo:62000 PASTOS PERMANENTES DE 5 O MAS AÑOS-SIN VARIEDAD Secano
	Recinto:11-024-030-00012-00013 Cultivo:62000 PASTOS PERMANENTES DE 5 O MAS AÑOS-SIN VARIEDAD Secano
	Recinto:11-024-030-00012-00011 Cultivo:62000 PASTOS PERMANENTES DE 5 O MAS AÑOS-SIN VARIEDAD Secano
	Recinto:11-024-030-00012-00002 Cultivo:62000 PASTOS PERMANENTES DE 5 O MAS AÑOS-SIN VARIEDAD Secano
	Recinto:11-005-016-00303-00006 Cultivo:62000 PASTOS PERMANENTES DE 5 O MAS AÑOS-SIN VARIEDAD Secano
	Recinto:11-024-030-00012-00005 Cultivo:62000 PASTOS PERMANENTES DE 5 O MAS AÑOS-SIN VARIEDAD Secano

(1) Con incidencias que retienen pago o deniegan el expediente.

(2) Se calcula sobre superficie declarada admisible.

(3) Aplicación del artículo 16 bis del RD 147/2023.

(4) Expediente con algunos recintos de pastos permanentes ubicados en espacios protegidos donde la carga ganadera mínima será 0,1 UGM/ha.

Puede verificar la integridad de una copia de este documento mediante la lectura del código QR adjunto o mediante el acceso a la dirección <https://ws050.juntadeandalucia.es/verificarFirma> indicando el código de VERIFICACIÓN

FIRMADO POR	RAQUEL MARIA ESPIN CRESPO	29/01/2025	
VERIFICACIÓN	Pk2jmMURSWMFXCU9VKGJRQ2Q7H5BP3	PÁG. 497/2713	

**APELLIDOS Y NOMBRE / RAZÓN SOCIAL**
MORENO CARRASCO JOSE**NIF**
****2177***EXPEDIENTE**
1130017**RESOLUCIÓN**
CONCESIÓN DE LA AYUDA**DATOS DE MANTENIMIENTO UNIDADES**

GRUPO DE PAGO	Sup. Dec. Admisible	Sup. Resuelta	Sobredecl.	% Sobredecl.
ZONAS DE MONTAÑA	44,67	44,67	0,00	0,00

RESUMEN DE PAGOS

	IMPORTE (Euros)			
	RESUELTO	FEADER	MAPA	CAPADR
Pago realizado	2.046,00	1.739,10	200,71	106,19

APLICACIÓN DE REDUCCIONES Y PENALIZACIONES (%)

Criterios de subvencionabilidad (1)	Presentación tardía	Omisión declaración	Condicionalidad
0,00	0,00	0,00	0,00

IMPORTE (Euros)

Calculado(2)	Reducción	Penalización	Reducción Penalización (3)	Penalización adicional	Resuelto	FEADER	MAPA	CAPADR
2.046,00 €	0,00 €	0,00 €	0,00 €	0,00 €	2.046,00 €	1.739,10 €	200,71 €	106,19 €
Importe Unitario:	93,00 €	Nuevo Importe Unitario:	45,80 €					

RECINTOS PROPUESTOS

REF.	REFERENCIA SIGPAC	CULTIVO	S/R	USO SIGPAC	Sup. Dec. admisible	Sup. Campo	Sup. Determ.	Sup. Resuelta
-1014320	11-003-008-00004-0007	PASTOS PERMANENTES DE 5 O MAS AÑOS	S		0,05		0,05	0,05
4098397	11-003-008-00004-0002	PASTOS DE MENOS DE 5 AÑOS	S		0,65		0,65	0,65
170000006998078	11-003-003-00003-0002	PASTOS PERMANENTES DE 5 O MAS AÑOS	S		0,70		0,70	0,70
170000006998081	11-003-005-00013-0001	PASTOS PERMANENTES DE 5 O MAS AÑOS	S		1,07		1,07	1,07
170000006998083	11-003-005-00012-0002	PASTOS PERMANENTES DE 5 O MAS AÑOS	S		6,15		6,15	6,15
170000006998085	11-003-005-00010-0004	PASTOS PERMANENTES DE 5 O MAS AÑOS	S		1,21		1,21	1,21
170000006998086	11-003-003-00012-0002	PASTOS PERMANENTES DE 5 O MAS AÑOS	S		0,31		0,31	0,31
170000006998089	11-003-008-00005-0010	PASTOS PERMANENTES DE 5 O MAS AÑOS	S		0,11		0,11	0,11
170000006998090	11-003-008-00005-0008	PASTOS PERMANENTES DE 5 O MAS AÑOS	S		0,08		0,08	0,08
170000006998091	11-003-008-00005-0012	PASTOS PERMANENTES DE 5 O MAS AÑOS	S		8,63		8,63	8,63
170000006998092	11-003-008-00005-0011	PASTOS PERMANENTES DE 5 O MAS AÑOS	S		0,12		0,12	0,12
170000006998094	11-003-008-00005-0013	PASTOS PERMANENTES DE 5 O MAS AÑOS	S		0,85		0,85	0,85
170000006998096	11-003-003-00012-0014	PASTOS PERMANENTES DE 5 O MAS AÑOS	S		0,54		0,54	0,54
170000006998097	11-003-003-00013-0014	PASTOS PERMANENTES DE 5 O MAS AÑOS	S		1,50		1,50	1,50
170000006998099	11-003-003-00003-0006	PASTOS PERMANENTES DE 5 O MAS AÑOS	S		2,22		2,22	2,22
170000006998100	11-003-008-00004-0004	PASTOS PERMANENTES DE 5 O MAS AÑOS	S		0,05		0,05	0,05
170000006998101	11-003-008-00005-0003	PASTOS PERMANENTES DE 5 O MAS AÑOS	S		10,42		10,42	10,42
170000006998108	11-003-005-00010-0003	PASTOS PERMANENTES DE 5 O MAS AÑOS	S		1,94		1,94	1,94
170000006998110	11-003-008-00004-0001	PASTOS DE MENOS DE 5 AÑOS	S		1,09		1,09	1,09
170000006998111	11-003-008-00034-0001	AVENA	S		2,40		2,40	2,40
170000006998112	11-003-003-00003-0003	AVENA	S		2,64		2,64	2,64
170000006998120	11-003-005-00010-0005	PASTOS PERMANENTES DE 5 O MAS AÑOS	S		1,05		1,05	1,05
170000006998121	11-003-005-09015-0003	PASTOS PERMANENTES DE 5 O MAS AÑOS	S		0,20		0,20	0,20
170000006998122	11-003-008-00005-0014	PASTOS PERMANENTES DE 5 O MAS AÑOS	S		0,30		0,30	0,30
170000006998123	11-003-008-00005-0015	PASTOS PERMANENTES DE 5 O MAS AÑOS	S		0,06		0,06	0,06
170000006998124	11-003-003-00003-0004	PASTOS PERMANENTES DE 5 O MAS AÑOS	S		0,33		0,33	0,33

(1) Con incidencias que retienen pago o deniegan el expediente.

(2) Se calcula sobre superficie declarada admisible.

(3) Aplicación del artículo 16 bis del RD 147/2023.

(4) Expediente con algunos recintos de pastos permanentes ubicados en espacios protegidos donde la carga ganadera mínima será 0,1 UGM/ha.

Puede verificar la integridad de una copia de este documento mediante la lectura del código QR adjunto o mediante el acceso a la dirección <https://ws050.juntadeandalucia.es/verificarFirma> indicando el código de VERIFICACIÓN

FIRMADO POR

RAQUEL MARIA ESPIN CRESPO

29/01/2025

VERIFICACIÓN

Pk2jmMURSWMFXCU9VKGJQRQ2Q7H5BP3

PÁG. 498/2713



**INCIDENCIAS****INCIDENCIA DESCRIPCIÓN**

- 4272 Verifica que las líneas de declaración de las Solicitudes Únicas no tienen solapes con la capa de Retroactividad Gráfica (ambas de la misma campaña) a nivel de expediente/línea de declaración gráfica de la solicitud.
Recinto:11-020-165-00013-00002 Cultivo: - Agregado de la referencia del recinto.:0 Zona de la referencia del recinto.:0 Superficie solapada.:0,31 Id. Incid.:100417705
- 86126 Recinto de forrajera para Cálculo de Carga Ganadera que No pertenece a Explotación con UGM válida.
Recinto:11-006-034-00017-00002 Cultivo:62000 PASTOS PERMANENTES DE 5 O MAS AÑOS-SIN VARIEDAD Secano Explotación:ES110060000102
Recinto:11-006-035-00028-00004 Cultivo:62000 PASTOS PERMANENTES DE 5 O MAS AÑOS-SIN VARIEDAD Secano Explotación:ES110060000102
Recinto:11-006-035-00028-00005 Cultivo:62000 PASTOS PERMANENTES DE 5 O MAS AÑOS-SIN VARIEDAD Secano Explotación:ES110060000102
Recinto:11-020-165-00013-00002 Cultivo:62000 PASTOS PERMANENTES DE 5 O MAS AÑOS-SIN VARIEDAD Secano Explotación:ES110060000102

Datos considerados para el Cálculo de la Carga Ganadera del expediente

Superficie determinada para Cálculo Carga Ganadera: 39,67 ha

Carga Ganadera del Expediente: 0,80 ugm/ha

Explotación	Especie	Ugm Calculada para CG
ES110030000039	BOVINA	31,62

Recintos Determinados para el Cálculo de Carga Ganadera

REF.	REFERENCIA SIGPAC	CULTIVO	DESCRIPCIÓN CULTIVO	S/R	SUP. RESUELTA (ha)
-1014320	11-003-008-00004-00007	62000	PASTOS PERMANENTES DE 5 O MAS AÑOS-SIN VARIEDAD	S	0,05
-1014319	11-003-001-00008-00031	62000	PASTOS PERMANENTES DE 5 O MAS AÑOS-SIN VARIEDAD	S	0,02
-1014318	11-003-001-00008-00029	62000	PASTOS PERMANENTES DE 5 O MAS AÑOS-SIN VARIEDAD	S	0,01
-1014317	11-003-001-00008-00028	62000	PASTOS PERMANENTES DE 5 O MAS AÑOS-SIN VARIEDAD	S	0,01
-1014316	11-003-001-00008-00014	62000	PASTOS PERMANENTES DE 5 O MAS AÑOS-SIN VARIEDAD	S	0,00
4098397	11-003-008-00004-00002	63000	PASTOS DE MENOS DE 5 AÑOS-SIN VARIEDAD	S	0,65
1700000006998078	11-003-003-00003-00002	62000	PASTOS PERMANENTES DE 5 O MAS AÑOS-SIN VARIEDAD	S	0,70
1700000006998081	11-003-005-00013-00001	62000	PASTOS PERMANENTES DE 5 O MAS AÑOS-SIN VARIEDAD	S	1,07
1700000006998083	11-003-005-00012-00002	62000	PASTOS PERMANENTES DE 5 O MAS AÑOS-SIN VARIEDAD	S	6,15
1700000006998085	11-003-005-00010-00004	62000	PASTOS PERMANENTES DE 5 O MAS AÑOS-SIN VARIEDAD	S	1,21
1700000006998086	11-003-003-00012-00002	62000	PASTOS PERMANENTES DE 5 O MAS AÑOS-SIN VARIEDAD	S	0,31
1700000006998089	11-003-008-00005-00010	62000	PASTOS PERMANENTES DE 5 O MAS AÑOS-SIN VARIEDAD	S	0,11
1700000006998090	11-003-008-00005-00008	62000	PASTOS PERMANENTES DE 5 O MAS AÑOS-SIN VARIEDAD	S	0,08
1700000006998091	11-003-008-00005-00012	62000	PASTOS PERMANENTES DE 5 O MAS AÑOS-SIN VARIEDAD	S	8,63
1700000006998092	11-003-008-00005-00011	62000	PASTOS PERMANENTES DE 5 O MAS AÑOS-SIN VARIEDAD	S	0,12
1700000006998094	11-003-008-00005-00013	62000	PASTOS PERMANENTES DE 5 O MAS AÑOS-SIN VARIEDAD	S	0,85
1700000006998096	11-003-003-00012-00014	62000	PASTOS PERMANENTES DE 5 O MAS AÑOS-SIN VARIEDAD	S	0,54
1700000006998097	11-003-003-00013-00014	62000	PASTOS PERMANENTES DE 5 O MAS AÑOS-SIN VARIEDAD	S	1,50
1700000006998099	11-003-003-00003-00006	62000	PASTOS PERMANENTES DE 5 O MAS AÑOS-SIN VARIEDAD	S	2,22
1700000006998100	11-003-008-00004-00004	62000	PASTOS PERMANENTES DE 5 O MAS AÑOS-SIN VARIEDAD	S	0,05
1700000006998101	11-003-008-00005-00003	62000	PASTOS PERMANENTES DE 5 O MAS AÑOS-SIN VARIEDAD	S	10,42
1700000006998108	11-003-005-00010-00003	62000	PASTOS PERMANENTES DE 5 O MAS AÑOS-SIN VARIEDAD	S	1,94

(1) Con incidencias que retienen pago o deniegan el expediente.

(2) Se calcula sobre superficie declarada admisible.

(3) Aplicación del artículo 16 bis del RD 147/2023.

(4) Expediente con algunos recintos de pastos permanentes ubicados en espacios protegidos donde la carga ganadera mínima será 0,1 UGM/ha.

Puede verificar la integridad de una copia de este documento mediante la lectura del código QR adjunto o mediante el acceso a la dirección <https://ws050.juntadeandalucia.es/verificarFirma> indicando el código de VERIFICACIÓN

FIRMADO POR

RAQUEL MARIA ESPIN CRESPO

29/01/2025

VERIFICACIÓN

Pk2jmMURSWMFXCU9VKGJRQ2Q7H5BP3

PÁG. 499/2713



**Recintos Determinados para el Cálculo de Garga Ganadera**

REF.	REFERENCIA SIGPAC	CULTIVO	DESCRIPCIÓN CULTIVO	S/R	SUP.
					RESUELTA (ha)
			VARIEDAD		
170000006998110	11-003-008-00004-00001	63000	PASTOS DE MENOS DE 5 AÑOS-SIN VARIEDAD	S	1,09
170000006998120	11-003-005-00010-00005	62000	PASTOS PERMANENTES DE 5 O MAS AÑOS-SIN VARIEDAD	S	1,05
170000006998121	11-003-005-09015-00003	62000	PASTOS PERMANENTES DE 5 O MAS AÑOS-SIN VARIEDAD	S	0,20
170000006998122	11-003-008-00005-00014	62000	PASTOS PERMANENTES DE 5 O MAS AÑOS-SIN VARIEDAD	S	0,30
170000006998123	11-003-008-00005-00015	62000	PASTOS PERMANENTES DE 5 O MAS AÑOS-SIN VARIEDAD	S	0,06
170000006998124	11-003-003-00003-00004	62000	PASTOS PERMANENTES DE 5 O MAS AÑOS-SIN VARIEDAD	S	0,33

Incidencias de carga ganadera**INCIDENCIA DESCRIPCIÓN**

86126	Recinto de forrajera para Cálculo de Carga Ganadera que No pertenece a Explotación con UGM válida. Recinto:11-006-035-00028-00005 Cultivo:62000 PASTOS PERMANENTES DE 5 O MAS AÑOS-SIN VARIEDAD Secano Explotacion:ES110060000102 Recinto:11-006-034-00017-00002 Cultivo:62000 PASTOS PERMANENTES DE 5 O MAS AÑOS-SIN VARIEDAD Secano Explotacion:ES110060000102 Recinto:11-020-165-00013-00002 Cultivo:62000 PASTOS PERMANENTES DE 5 O MAS AÑOS-SIN VARIEDAD Secano Explotacion:ES110060000102 Recinto:11-006-035-00028-00004 Cultivo:62000 PASTOS PERMANENTES DE 5 O MAS AÑOS-SIN VARIEDAD Secano Explotacion:ES110060000102
86128	Recinto de Forrajeras que no ha contabilizado para Carga Ganadera por no tener una explotación válida para el cálculo de la Carga Ganadera Recinto:11-006-035-00028-00005 Cultivo:62 PASTOS PERMANENTES DE 5 O MAS AÑOS- Recinto:11-006-034-00017-00002 Cultivo:62 PASTOS PERMANENTES DE 5 O MAS AÑOS- Recinto:11-020-165-00013-00002 Cultivo:62 PASTOS PERMANENTES DE 5 O MAS AÑOS- Recinto:11-006-035-00028-00004 Cultivo:62 PASTOS PERMANENTES DE 5 O MAS AÑOS-
86132	Recinto superficie forrajera que no realiza la actividad de producción de pastoreo. Recinto:11-006-034-00017-00005 Cultivo:20000 BARBECHO TRADICIONAL-SIN VARIEDAD Secano

(1) Con incidencias que retienen pago o deniegan el expediente.

(2) Se calcula sobre superficie declarada admisible.

(3) Aplicación del artículo 16 bis del RD 147/2023.

(4) Expediente con algunos recintos de pastos permanentes ubicados en espacios protegidos donde la carga ganadera mínima será 0,1 UGM/ha.

Puede verificar la integridad de una copia de este documento mediante la lectura del código QR adjunto o mediante el acceso a la dirección <https://ws050.juntadeandalucia.es/verificarFirma> indicando el código de VERIFICACIÓN

FIRMADO POR

RAQUEL MARIA ESPIN CRESPO

29/01/2025

VERIFICACIÓN

Pk2jmMURSWMFXC9VKGJRQ2Q7H5BP3

PÁG. 500/2713



**APELLIDOS Y NOMBRE / RAZÓN SOCIAL**

MORENO SILES SALVADOR

NIF

****6557*

EXPEDIENTE

1153885

RESOLUCIÓN

CONCESIÓN DE LA AYUDA

DATOS DE MANTENIMIENTO UNIDADES**GRUPO DE PAGO**

ZONAS DE MONTAÑA

**Sup. Dec.
Admisible**

87,29

**Sup.
Resuelta**

87,29

Sobredecl.

0,00

% Sobredecl.

0,00

RESUMEN DE PAGOS

	IMPORTE (Euros)			
	<u>RESUELTO</u>	<u>FEADER</u>	<u>MAPA</u>	<u>CAPADR</u>
Pago realizado	2.046,00	1.739,10	200,71	106,19

APLICACIÓN DE REDUCCIONES Y PENALIZACIONES (%)

<u>Criterios de subvencionabilidad (1)</u>	<u>Presentación tardía</u>	<u>Omisión declaración</u>	<u>Condicionabilidad</u>
0,00	0,00	0,00	0,00

IMPORTE (Euros)

<u>Calculado(2)</u>	<u>Reducción</u>	<u>Penalización</u>	<u>Reducción Penalización (3)</u>	<u>Penalización adicional</u>	<u>Resuelto</u>	<u>FEADER</u>	<u>MAPA</u>	<u>CAPADR</u>
2.046,00 €	0,00 €	0,00 €	0,00 €	0,00 €	2.046,00 €	1.739,10 €	200,71 €	106,19 €
Importe Unitario:	93,00 €	Nuevo Importe Unitario:	23,44 €					

(1) Con incidencias que retienen pago o deniegan el expediente.

(2) Se calcula sobre superficie declarada admisible.

(3) Aplicación del artículo 16 bis del RD 147/2023.

(4) Expediente con algunos recintos de pastos permanentes ubicados en espacios protegidos donde la carga ganadera mínima será 0,1 UGM/ha.

Puede verificar la integridad de una copia de este documento mediante la lectura del código QR adjunto o mediante el acceso a la dirección <https://ws050.juntadeandalucia.es/verificarFirma> indicando el código de VERIFICACIÓN

FIRMADO POR

RAQUEL MARIA ESPIN CRESPO

29/01/2025

VERIFICACIÓN

Pk2jmMURSWMFXCU9VKGJRQ2Q7H5BP3

PÁG. 501/2713



**RECINTOS PROPUESTOS**

REF.	REFERENCIA SIGPAC	CULTIVO	S/R	USO SIGPAC	Sup. Dec. admisible	Sup. Campo	Sup. Determ.	Sup. Resuelta
-1607033	11-005-007-00044-0004	PASTOS PERMANENTES DE 5 O MAS AÑOS	S		15,00		15,00	15,00
-1575692	11-024-033-00015-0008	TRITICALE	S		3,43		3,43	3,43
-1535275	11-024-033-00015-0008	HABAS	S		7,63		7,63	7,63
-1535225	11-024-033-00015-0008	TRITICALE	S		0,56		0,56	0,56
-1535214	11-024-033-00015-0008	TRITICALE	S		0,61		0,61	0,61
-1535209	11-024-033-00015-0008	TRITICALE	S		0,50		0,50	0,50
-1532606	11-024-033-00015-0008	TRITICALE	S		1,60		1,60	1,60
-1532583	11-024-033-00015-0008	AVENA	S		0,91		0,91	0,91
-1532557	11-024-033-00015-0008	AVENA	S		3,01		3,01	3,01
-1532428	11-024-033-00004-0001	BARBECHO TRADICIONAL	S		0,62		0,62	0,62
-1532415	11-024-033-00004-0004	AVENA	S		4,72		4,72	4,72
-1532373	11-024-033-00006-0001	CEBADA	S		0,82		0,82	0,82
-1532368	11-024-033-00004-0005	HABAS	S		2,77		2,77	2,77
-1532360	11-024-034-00026-0008	AVENA	S		8,04		8,04	8,04
-1532354	11-024-034-00026-0009	AVENA	S		6,26		6,26	6,26
-1532346	11-024-034-00027-0023	CEBADA	S		1,70		1,70	1,70
-1532338	11-024-034-00027-0010	CEBADA	S		5,98		5,98	5,98
-1532327	11-024-034-00027-0003	CEBADA	S		7,57		7,57	7,57
-1532232	11-005-007-00022-0001	OLIVAR	S		1,26		1,26	1,26
-1121956	11-005-029-00022-0007	OLIVAR	S		0,10		0,10	0,10
-589388	11-005-006-00042-0001	OLIVAR	S		1,39		1,39	1,39
-588906	11-005-029-00012-0001	OLIVAR	S		1,05		1,05	1,05
-588893	11-005-029-00009-0001	OLIVAR	S		0,54		0,54	0,54
-110372	11-005-029-00026-0002	OLIVAR	S		0,37		0,37	0,37
1700000007234649	11-005-007-00047-0002	OLIVAR	S		1,52		1,52	1,52
1700000007234668	11-005-029-00013-0001	OLIVAR	S		0,48		0,48	0,48
1700000007234669	11-005-029-00014-0001	OLIVAR	S		0,15		0,15	0,15
1700000007234670	11-005-029-00015-0001	OLIVAR	S		0,09		0,09	0,09
1700000007234671	11-005-029-00016-0002	OLIVAR	S		2,63		2,63	2,63
1700000007234672	11-005-029-00026-0001	OLIVAR	S		0,21		0,21	0,21
1700000007234673	11-005-029-09007-0007	OLIVAR	S		0,07		0,07	0,07
1700000007234675	11-005-029-00023-0001	OLIVAR	S		0,61		0,61	0,61
1700000007234676	11-005-029-00024-0002	OLIVAR	S		3,04		3,04	3,04
1700000007234677	11-005-029-00025-0001	OLIVAR	S		0,84		0,84	0,84
1700000007234678	11-005-029-00027-0001	OLIVAR	S		0,25		0,25	0,25
1700000007234679	11-005-029-00022-0001	OLIVAR	S		0,83		0,83	0,83
1700000007234680	11-005-029-00023-0002	OLIVAR	S		0,13		0,13	0,13

INCIDENCIAS**INCIDENCIA DESCRIPCIÓN**

- 452 Actividad agraria declarada en un recinto no compatible con el uso PA, PR o PS asignado en SIGPAC para ese recinto.
Recinto:11-005-029-00023-00003 Cultivo:62000 PASTOS PERMANENTES DE 5 O MAS AÑOS-SIN VARIEDAD Secano USO ASIGNADO EN SIGPAC:PR
- 86119 Carga ganadera NO cumple con el valor mínimo de 0,2 UGM/ha.
Recinto:11-024-033-00015-00008 Cultivo:63000 PASTOS DE MENOS DE 5 AÑOS-SIN VARIEDAD Secano Carga Ganadera:0,18
- 86121 Recinto superficie forrajera que no realiza la actividad de producción de pastoreo.
Recinto:11-005-029-00023-00003 Cultivo:62000 PASTOS PERMANENTES DE 5 O MAS AÑOS-SIN VARIEDAD Secano Actividad Agraria del recinto:2
Recinto:11-024-033-00015-00008 Cultivo:63000 PASTOS DE MENOS DE 5 AÑOS-SIN VARIEDAD Secano Actividad Agraria del recinto:2
- 86122 Recinto superficie forrajera que realiza la actividad de producción de pastoreo y no declara el o los códigos del Registro de Explotaciones Ganaderas de Andalucía, REGA.
Recinto:11-005-029-00023-00003 Cultivo:62000 PASTOS PERMANENTES DE 5 O MAS AÑOS-SIN VARIEDAD Secano

(1) Con incidencias que retienen pago o deniegan el expediente.

(2) Se calcula sobre superficie declarada admisible.

(3) Aplicación del artículo 16 bis del RD 147/2023.

(4) Expediente con algunos recintos de pastos permanentes ubicados en espacios protegidos donde la carga ganadera mínima será 0,1 UGM/ha.

Puede verificar la integridad de una copia de este documento mediante la lectura del código QR adjunto o mediante el acceso a la dirección <https://ws050.juntadeandalucia.es/verificarFirma> indicando el código de VERIFICACIÓN

FIRMADO POR

RAQUEL MARIA ESPIN CRESPO

29/01/2025

VERIFICACIÓN

Pk2jmMURSWMFXCU9VKGJQRQ2Q7H5BP3

PÁG. 502/2713



**INCIDENCIAS****INCIDENCIA DESCRIPCIÓN**

	Recinto:11-009-005-00001-00003 Cultivo:62000 PASTOS PERMANENTES DE 5 O MAS AÑOS-SIN VARIEDAD Secano
	Recinto:11-024-033-00015-00008 Cultivo:63000 PASTOS DE MENOS DE 5 AÑOS-SIN VARIEDAD Secano
86124	Recinto de forrajera para Cálculo de Carga Ganadera que No pertenece a Explotación.
	Recinto:11-005-029-00023-00003 Cultivo:62000 PASTOS PERMANENTES DE 5 O MAS AÑOS-SIN VARIEDAD Secano
	Recinto:11-009-005-00001-00003 Cultivo:62000 PASTOS PERMANENTES DE 5 O MAS AÑOS-SIN VARIEDAD Secano
	Recinto:11-024-033-00015-00008 Cultivo:63000 PASTOS DE MENOS DE 5 AÑOS-SIN VARIEDAD Secano

Datos considerados para el Cálculo de la Carga Ganadera del expediente

Superficie determinada para Cálculo Carga Ganadera: 15,00 ha
Carga Ganadera del Expediente: 0,18 ugm/ha (4)

Explotación	Especie	Ugm Calculada para CG
ES110050000133	BOVINA	0,15
ES110050000133	OVINA	2,53

Recintos Determinados para el Cálculo de Carga Ganadera

REF.	REFERENCIA SIGPAC	CULTIVO	DESCRIPCIÓN CULTIVO	S/R	SUP. RESUELTA (ha)
-1607033	11-005-007-00044-00004	62000	PASTOS PERMANENTES DE 5 O MAS AÑOS-SIN VARIEDAD	S	15,00

Incidenias de carga ganadera**INCIDENCIA DESCRIPCIÓN**

452	Actividad agraria declarada en un recinto no compatible con el uso PA, PR o PS asignado en SIGPAC para ese recinto. Recinto:11-005-029-00023-00003 Cultivo:62000 PASTOS PERMANENTES DE 5 O MAS AÑOS-SIN VARIEDAD Secano USO ASIGNADO EN SIGPAC:PR
86122	Recinto superficie forrajera que realiza la actividad de producción de pastoreo y no declara el o los códigos del Registro de Explotaciones Ganaderas de Andalucía, REGA. Recinto:11-024-033-00015-00008 Cultivo:63000 PASTOS DE MENOS DE 5 AÑOS-SIN VARIEDAD Secano Recinto:11-024-033-00015-00008 Cultivo:63000 PASTOS DE MENOS DE 5 AÑOS-SIN VARIEDAD Secano Recinto:11-009-005-00001-00003 Cultivo:62000 PASTOS PERMANENTES DE 5 O MAS AÑOS-SIN VARIEDAD Secano Recinto:11-005-029-00023-00003 Cultivo:62000 PASTOS PERMANENTES DE 5 O MAS AÑOS-SIN VARIEDAD Secano
86124	Recinto de forrajera para Cálculo de Carga Ganadera que No pertenece a Explotación. Recinto:11-024-033-00015-00008 Cultivo:63000 PASTOS DE MENOS DE 5 AÑOS-SIN VARIEDAD Secano Recinto:11-024-033-00015-00008 Cultivo:63000 PASTOS DE MENOS DE 5 AÑOS-SIN VARIEDAD Secano Recinto:11-009-005-00001-00003 Cultivo:62000 PASTOS PERMANENTES DE 5 O MAS AÑOS-SIN VARIEDAD Secano Recinto:11-005-029-00023-00003 Cultivo:62000 PASTOS PERMANENTES DE 5 O MAS AÑOS-SIN VARIEDAD Secano
86128	Recinto de Forrajeras que no ha contabilizado para Carga Ganadera por no tener una explotación válida para el cálculo de la Carga Ganadera Recinto:11-024-033-00015-00008 Cultivo:63 PASTOS DE MENOS DE 5 AÑOS- Recinto:11-024-033-00015-00008 Cultivo:63 PASTOS DE MENOS DE 5 AÑOS- Recinto:11-009-005-00001-00003 Cultivo:62 PASTOS PERMANENTES DE 5 O MAS AÑOS- Recinto:11-005-029-00023-00003 Cultivo:62 PASTOS PERMANENTES DE 5 O MAS AÑOS-
86132	Recinto superficie forrajera que no realiza la actividad de producción de pastoreo. Recinto:11-024-033-00015-00008 Cultivo:63000 PASTOS DE MENOS DE 5 AÑOS-SIN VARIEDAD Secano Recinto:11-024-033-00004-00001 Cultivo:20000 BARBECHO TRADICIONAL-SIN VARIEDAD Secano Recinto:11-024-033-00015-00008 Cultivo:63000 PASTOS DE MENOS DE 5 AÑOS-SIN VARIEDAD Secano Recinto:11-005-029-00023-00003 Cultivo:62000 PASTOS PERMANENTES DE 5 O MAS AÑOS-SIN VARIEDAD Secano

(1) Con incidencias que retienen pago o deniegan el expediente.

(2) Se calcula sobre superficie declarada admisible.

(3) Aplicación del artículo 16 bis del RD 147/2023.

(4) Expediente con algunos recintos de pastos permanentes ubicados en espacios protegidos donde la carga ganadera mínima será 0,1 UGM/ha.

Puede verificar la integridad de una copia de este documento mediante la lectura del código QR adjunto o mediante el acceso a la dirección <https://ws050.juntadeandalucia.es/verificarFirma> indicando el código de VERIFICACIÓN

FIRMADO POR	RAQUEL MARIA ESPIN CRESPO	29/01/2025
VERIFICACIÓN	Pk2jmMURSWMFXCU9VKGJQRQ2Q7H5BP3	PÁG. 503/2713



**APELLIDOS Y NOMBRE / RAZÓN SOCIAL**

NARANJO GARCIA FERNANDO

NIF

****4983*

EXPEDIENTE

1183307

RESOLUCIÓN

CONCESIÓN DE LA AYUDA

DATOS DE MANTENIMIENTO UNIDADES**GRUPO DE PAGO**

ZONAS DE MONTAÑA

**Sup. Dec.
Admisible**

4,28

**Sup.
Resuelta**

4,28

Sobredecl.

0,00

% Sobredecl.

0,00

RESUMEN DE PAGOS

	IMPORTE (Euros)			
	RESUELTO	FEADER	MAPA	CAPADR
Pago realizado	398,04	338,33	39,05	20,66

APLICACIÓN DE REDUCCIONES Y PENALIZACIONES (%)

Criterios de subvencionabilidad (1)	Presentación tardia	Omisión declaración	Condicionalidad
0,00	0,00	0,00	0,00

IMPORTE (Euros)

Calculado(2)	Reducción	Penalización	Reducción Penalización (3)	Penalización adicional	Resuelto	FEADER	MAPA	CAPADR
398,04 €	0,00 €	0,00 €	0,00 €	0,00 €	398,04 €	338,33 €	39,05 €	20,66 €
Importe Unitario:	93,00 €	Nuevo Importe Unitario:	93,00 €					

RECINTOS PROPUESTOS

REF.	REFERENCIA SIGPAC	CULTIVO	S/R	USO SIGPAC	Sup. Dec. admisible	Sup. Campo	Sup. Determ.	Sup. Resuelta
5572264	11-019-008-00009-0004	OLIVAR	S		0,01		0,01	0,01
5572274	11-019-008-00009-0013	OLIVAR	S		0,01		0,01	0,01
5572275	11-019-008-00009-0014	OLIVAR	S		0,02		0,02	0,02
5572276	11-019-008-00009-0015	OLIVAR	S		0,04		0,04	0,04
5572277	11-019-008-00009-0017	OLIVAR	S		0,05		0,05	0,05
170000005056657	11-019-008-00043-0010	OLIVAR	S		0,49		0,49	0,49
170000005056658	11-019-008-00043-0011	OLIVAR	S		0,93		0,93	0,93
170000005056663	11-019-008-00043-0013	OLIVAR	S		1,67		1,67	1,67
170000005056664	11-019-008-00043-0008	OLIVAR	S		0,11		0,11	0,11
170000005056665	11-019-008-00009-0018	OLIVAR	S		0,86		0,86	0,86
170000005056668	11-019-008-00043-0009	OLIVAR	S		0,09		0,09	0,09

(1) Con incidencias que retienen pago o deniegan el expediente.

(2) Se calcula sobre superficie declarada admisible.

(3) Aplicación del artículo 16 bis del RD 147/2023.

(4) Expediente con algunos recintos de pastos permanentes ubicados en espacios protegidos donde la carga ganadera mínima será 0,1 UGM/ha.

Puede verificar la integridad de una copia de este documento mediante la lectura del código QR adjunto o mediante el acceso a la dirección <https://ws050.juntadeandalucia.es/verificarFirma> indicando el código de VERIFICACIÓN

FIRMADO POR

RAQUEL MARIA ESPIN CRESPO

29/01/2025

VERIFICACIÓN

Pk2jmMURSWMFXCU9VKGJQRQ2Q7H5BP3

PÁG. 504/2713



**INCIDENCIAS****INCIDENCIA DESCRIPCIÓN**

86120	Para explotaciones de pastos permanentes ubicadas en espacios protegidos la carga ganadera mínima será 0,1 UGM/ha. Recinto:11-019-008-00009-00019 Cultivo:62000 PASTOS PERMANENTES DE 5 O MAS AÑOS-SIN VARIEDAD Secano Carga Ganadera:0 Recinto:11-019-008-00009-00020 Cultivo:62000 PASTOS PERMANENTES DE 5 O MAS AÑOS-SIN VARIEDAD Secano Carga Ganadera:0 Recinto:11-019-008-00009-00021 Cultivo:62000 PASTOS PERMANENTES DE 5 O MAS AÑOS-SIN VARIEDAD Secano Carga Ganadera:0 Recinto:11-019-008-00009-00023 Cultivo:62000 PASTOS PERMANENTES DE 5 O MAS AÑOS-SIN VARIEDAD Secano Carga Ganadera:0 Recinto:11-019-008-00042-00003 Cultivo:62000 PASTOS PERMANENTES DE 5 O MAS AÑOS-SIN VARIEDAD Secano Carga Ganadera:0 Recinto:11-019-008-00043-00001 Cultivo:62000 PASTOS PERMANENTES DE 5 O MAS AÑOS-SIN VARIEDAD Secano Carga Ganadera:0 Recinto:11-019-008-00043-00002 Cultivo:62000 PASTOS PERMANENTES DE 5 O MAS AÑOS-SIN VARIEDAD Secano Carga Ganadera:0 Recinto:11-019-008-00043-00003 Cultivo:62000 PASTOS PERMANENTES DE 5 O MAS AÑOS-SIN VARIEDAD Secano Carga Ganadera:0 Recinto:11-019-008-00043-00004 Cultivo:62000 PASTOS PERMANENTES DE 5 O MAS AÑOS-SIN VARIEDAD Secano Carga Ganadera:0 Recinto:11-019-008-00043-00005 Cultivo:62000 PASTOS PERMANENTES DE 5 O MAS AÑOS-SIN VARIEDAD Secano Carga Ganadera:0 Recinto:11-019-008-00043-00018 Cultivo:62000 PASTOS PERMANENTES DE 5 O MAS AÑOS-SIN VARIEDAD Secano Carga Ganadera:0 Recinto:11-019-008-00043-00019 Cultivo:62000 PASTOS PERMANENTES DE 5 O MAS AÑOS-SIN VARIEDAD Secano Carga Ganadera:0 Recinto:11-019-008-00043-00020 Cultivo:62000 PASTOS PERMANENTES DE 5 O MAS AÑOS-SIN VARIEDAD Secano Carga Ganadera:0
86122	Recinto superficie forrajera que realiza la actividad de producción de pastoreo y no declara el o los códigos del Registro de Explotaciones Ganaderas de Andalucía, REGA. Recinto:11-019-008-00009-00019 Cultivo:62000 PASTOS PERMANENTES DE 5 O MAS AÑOS-SIN VARIEDAD Secano Recinto:11-019-008-00009-00020 Cultivo:62000 PASTOS PERMANENTES DE 5 O MAS AÑOS-SIN VARIEDAD Secano Recinto:11-019-008-00009-00021 Cultivo:62000 PASTOS PERMANENTES DE 5 O MAS AÑOS-SIN VARIEDAD Secano Recinto:11-019-008-00009-00023 Cultivo:62000 PASTOS PERMANENTES DE 5 O MAS AÑOS-SIN VARIEDAD Secano Recinto:11-019-008-00042-00003 Cultivo:62000 PASTOS PERMANENTES DE 5 O MAS AÑOS-SIN VARIEDAD Secano Recinto:11-019-008-00043-00001 Cultivo:62000 PASTOS PERMANENTES DE 5 O MAS AÑOS-SIN VARIEDAD Secano Recinto:11-019-008-00043-00002 Cultivo:62000 PASTOS PERMANENTES DE 5 O MAS AÑOS-SIN VARIEDAD Secano Recinto:11-019-008-00043-00003 Cultivo:62000 PASTOS PERMANENTES DE 5 O MAS AÑOS-SIN VARIEDAD Secano Recinto:11-019-008-00043-00004 Cultivo:62000 PASTOS PERMANENTES DE 5 O MAS AÑOS-SIN VARIEDAD Secano Recinto:11-019-008-00043-00005 Cultivo:62000 PASTOS PERMANENTES DE 5 O MAS AÑOS-SIN VARIEDAD Secano Recinto:11-019-008-00043-00018 Cultivo:62000 PASTOS PERMANENTES DE 5 O MAS AÑOS-SIN VARIEDAD Secano Recinto:11-019-008-00043-00019 Cultivo:62000 PASTOS PERMANENTES DE 5 O MAS AÑOS-SIN VARIEDAD Secano Recinto:11-019-008-00043-00020 Cultivo:62000 PASTOS PERMANENTES DE 5 O MAS AÑOS-SIN VARIEDAD Secano
86124	Recinto de forrajera para Cálculo de Carga Ganadera que No pertenece a Explotación. Recinto:11-019-008-00009-00019 Cultivo:62000 PASTOS PERMANENTES DE 5 O MAS AÑOS-SIN VARIEDAD Secano Recinto:11-019-008-00009-00020 Cultivo:62000 PASTOS PERMANENTES DE 5 O MAS AÑOS-SIN VARIEDAD Secano Recinto:11-019-008-00009-00021 Cultivo:62000 PASTOS PERMANENTES DE 5 O MAS AÑOS-SIN VARIEDAD Secano Recinto:11-019-008-00009-00023 Cultivo:62000 PASTOS PERMANENTES DE 5 O MAS AÑOS-SIN VARIEDAD Secano Recinto:11-019-008-00042-00003 Cultivo:62000 PASTOS PERMANENTES DE 5 O MAS AÑOS-SIN VARIEDAD Secano Recinto:11-019-008-00043-00001 Cultivo:62000 PASTOS PERMANENTES DE 5 O MAS AÑOS-SIN VARIEDAD Secano Recinto:11-019-008-00043-00002 Cultivo:62000 PASTOS PERMANENTES DE 5 O MAS AÑOS-SIN VARIEDAD Secano Recinto:11-019-008-00043-00003 Cultivo:62000 PASTOS PERMANENTES DE 5 O MAS AÑOS-SIN VARIEDAD Secano Recinto:11-019-008-00043-00004 Cultivo:62000 PASTOS PERMANENTES DE 5 O MAS AÑOS-SIN VARIEDAD Secano Recinto:11-019-008-00043-00005 Cultivo:62000 PASTOS PERMANENTES DE 5 O MAS AÑOS-SIN VARIEDAD Secano Recinto:11-019-008-00043-00018 Cultivo:62000 PASTOS PERMANENTES DE 5 O MAS AÑOS-SIN VARIEDAD Secano Recinto:11-019-008-00043-00019 Cultivo:62000 PASTOS PERMANENTES DE 5 O MAS AÑOS-SIN VARIEDAD Secano Recinto:11-019-008-00043-00020 Cultivo:62000 PASTOS PERMANENTES DE 5 O MAS AÑOS-SIN VARIEDAD Secano

Datos considerados para el Cálculo de la Carga Ganadera del expediente

Superficie determinada para Cálculo Carga Ganadera: 0,00 ha

Carga Ganadera del Expediente: 0,00 ugm/ha

(1) Con incidencias que retienen pago o deniegan el expediente.

(2) Se calcula sobre superficie declarada admisible.

(3) Aplicación del artículo 16 bis del RD 147/2023.

(4) Expediente con algunos recintos de pastos permanentes ubicados en espacios protegidos donde la carga ganadera mínima será 0,1 UGM/ha.

Puede verificar la integridad de una copia de este documento mediante la lectura del código QR adjunto o mediante el acceso a la dirección <https://ws050.juntadeandalucia.es/verificarFirma> indicando el código de VERIFICACIÓN

FIRMADO POR

RAQUEL MARIA ESPIN CRESPO

29/01/2025

VERIFICACIÓN

Pk2jmMURSWMFXCU9VKGJRQ2Q7H5BP3

PÁG. 505/2713



**Datos considerados para el Cálculo de la Carga Ganadera del expediente****Incidencias de carga ganadera****INCIDENCIA DESCRIPCIÓN**

86122	Recinto superficie forrajera que realiza la actividad de producción de pastoreo y no declara el o los códigos del Registro de Explotaciones Ganaderas de Andalucía, REGA. Recinto:11-019-008-00042-00003 Cultivo:62000 PASTOS PERMANENTES DE 5 O MAS AÑOS-SIN VARIEDAD Secano Recinto:11-019-008-00009-00020 Cultivo:62000 PASTOS PERMANENTES DE 5 O MAS AÑOS-SIN VARIEDAD Secano Recinto:11-019-008-00009-00021 Cultivo:62000 PASTOS PERMANENTES DE 5 O MAS AÑOS-SIN VARIEDAD Secano Recinto:11-019-008-00043-00002 Cultivo:62000 PASTOS PERMANENTES DE 5 O MAS AÑOS-SIN VARIEDAD Secano Recinto:11-019-008-00043-00019 Cultivo:62000 PASTOS PERMANENTES DE 5 O MAS AÑOS-SIN VARIEDAD Secano Recinto:11-019-008-00043-00020 Cultivo:62000 PASTOS PERMANENTES DE 5 O MAS AÑOS-SIN VARIEDAD Secano Recinto:11-019-008-00009-00023 Cultivo:62000 PASTOS PERMANENTES DE 5 O MAS AÑOS-SIN VARIEDAD Secano Recinto:11-019-008-00043-00001 Cultivo:62000 PASTOS PERMANENTES DE 5 O MAS AÑOS-SIN VARIEDAD Secano Recinto:11-019-008-00043-00003 Cultivo:62000 PASTOS PERMANENTES DE 5 O MAS AÑOS-SIN VARIEDAD Secano Recinto:11-019-008-00043-00005 Cultivo:62000 PASTOS PERMANENTES DE 5 O MAS AÑOS-SIN VARIEDAD Secano Recinto:11-019-008-00043-00004 Cultivo:62000 PASTOS PERMANENTES DE 5 O MAS AÑOS-SIN VARIEDAD Secano Recinto:11-019-008-00009-00019 Cultivo:62000 PASTOS PERMANENTES DE 5 O MAS AÑOS-SIN VARIEDAD Secano Recinto:11-019-008-00043-00018 Cultivo:62000 PASTOS PERMANENTES DE 5 O MAS AÑOS-SIN VARIEDAD Secano
86124	Recinto de forrajera para Cálculo de Carga Ganadera que No pertenece a Explotación. Recinto:11-019-008-00042-00003 Cultivo:62000 PASTOS PERMANENTES DE 5 O MAS AÑOS-SIN VARIEDAD Secano Recinto:11-019-008-00009-00020 Cultivo:62000 PASTOS PERMANENTES DE 5 O MAS AÑOS-SIN VARIEDAD Secano Recinto:11-019-008-00009-00021 Cultivo:62000 PASTOS PERMANENTES DE 5 O MAS AÑOS-SIN VARIEDAD Secano Recinto:11-019-008-00043-00002 Cultivo:62000 PASTOS PERMANENTES DE 5 O MAS AÑOS-SIN VARIEDAD Secano Recinto:11-019-008-00043-00019 Cultivo:62000 PASTOS PERMANENTES DE 5 O MAS AÑOS-SIN VARIEDAD Secano Recinto:11-019-008-00043-00020 Cultivo:62000 PASTOS PERMANENTES DE 5 O MAS AÑOS-SIN VARIEDAD Secano Recinto:11-019-008-00009-00023 Cultivo:62000 PASTOS PERMANENTES DE 5 O MAS AÑOS-SIN VARIEDAD Secano Recinto:11-019-008-00043-00001 Cultivo:62000 PASTOS PERMANENTES DE 5 O MAS AÑOS-SIN VARIEDAD Secano Recinto:11-019-008-00043-00003 Cultivo:62000 PASTOS PERMANENTES DE 5 O MAS AÑOS-SIN VARIEDAD Secano Recinto:11-019-008-00043-00005 Cultivo:62000 PASTOS PERMANENTES DE 5 O MAS AÑOS-SIN VARIEDAD Secano Recinto:11-019-008-00043-00004 Cultivo:62000 PASTOS PERMANENTES DE 5 O MAS AÑOS-SIN VARIEDAD Secano Recinto:11-019-008-00009-00019 Cultivo:62000 PASTOS PERMANENTES DE 5 O MAS AÑOS-SIN VARIEDAD Secano Recinto:11-019-008-00043-00018 Cultivo:62000 PASTOS PERMANENTES DE 5 O MAS AÑOS-SIN VARIEDAD Secano
86128	Recinto de Forrajeras que no ha contabilizado para Carga Ganadera por no tener una explotación válida para el cálculo de la Carga Ganadera Recinto:11-019-008-00042-00003 Cultivo:62 PASTOS PERMANENTES DE 5 O MAS AÑOS- Recinto:11-019-008-00009-00020 Cultivo:62 PASTOS PERMANENTES DE 5 O MAS AÑOS- Recinto:11-019-008-00009-00021 Cultivo:62 PASTOS PERMANENTES DE 5 O MAS AÑOS- Recinto:11-019-008-00043-00002 Cultivo:62 PASTOS PERMANENTES DE 5 O MAS AÑOS- Recinto:11-019-008-00043-00019 Cultivo:62 PASTOS PERMANENTES DE 5 O MAS AÑOS- Recinto:11-019-008-00043-00020 Cultivo:62 PASTOS PERMANENTES DE 5 O MAS AÑOS- Recinto:11-019-008-00009-00023 Cultivo:62 PASTOS PERMANENTES DE 5 O MAS AÑOS- Recinto:11-019-008-00043-00001 Cultivo:62 PASTOS PERMANENTES DE 5 O MAS AÑOS- Recinto:11-019-008-00043-00003 Cultivo:62 PASTOS PERMANENTES DE 5 O MAS AÑOS- Recinto:11-019-008-00043-00005 Cultivo:62 PASTOS PERMANENTES DE 5 O MAS AÑOS- Recinto:11-019-008-00043-00004 Cultivo:62 PASTOS PERMANENTES DE 5 O MAS AÑOS- Recinto:11-019-008-00009-00019 Cultivo:62 PASTOS PERMANENTES DE 5 O MAS AÑOS- Recinto:11-019-008-00043-00018 Cultivo:62 PASTOS PERMANENTES DE 5 O MAS AÑOS-

(1) Con incidencias que retienen pago o deniegan el expediente.

(2) Se calcula sobre superficie declarada admisible.

(3) Aplicación del artículo 16 bis del RD 147/2023.

(4) Expediente con algunos recintos de pastos permanentes ubicados en espacios protegidos donde la carga ganadera mínima será 0,1 UGM/ha.

Puede verificar la integridad de una copia de este documento mediante la lectura del código QR adjunto o mediante el acceso a la dirección <https://ws050.juntadeandalucia.es/verificarFirma> indicando el código de VERIFICACIÓN

FIRMADO POR	RAQUEL MARIA ESPIN CRESPO	29/01/2025	
VERIFICACIÓN	Pk2jmMURSWMFXCU9VKGJRQ2Q7H5BP3	PÁG. 506/2713	

**APELLIDOS Y NOMBRE / RAZÓN SOCIAL**

NAVARRO RUIZ MIGUEL ANGEL

NIF

****4392*

EXPEDIENTE

1141183

RESOLUCIÓN

CONCESIÓN DE LA AYUDA

DATOS DE MANTENIMIENTO UNIDADES

GRUPO DE PAGO	Sup. Dec. Admisible	Sup. Resuelta	Sobredecl.	% Sobredecl.
ZONAS DE MONTAÑA	39,91	39,91	0,00	0,00

RESUMEN DE PAGOS

	IMPORTE (Euros)			
	RESUELTO	FEADER	MAPA	CAPADR
Pago realizado	2.046,00	1.739,10	200,71	106,19

APLICACIÓN DE REDUCCIONES Y PENALIZACIONES (%)

Criterios de subvencionabilidad (1)	Presentación tardía	Omisión declaración	Condicionalidad
0,00	0,00	0,00	0,00

IMPORTE (Euros)

Calculado(2)	Reducción	Penalización	Reducción Penalización (3)	Penalización adicional	Resuelto	FEADER	MAPA	CAPADR
2.046,00 €	0,00 €	0,00 €	0,00 €	0,00 €	2.046,00 €	1.739,10 €	200,71 €	106,19 €
Importe Unitario:	93,00 €	Nuevo Importe Unitario:	51,27 €					

RECINTOS PROPUESTOS

REF.	REFERENCIA SIGPAC	CULTIVO	S/R	USO SIGPAC	Sup. Dec. admisible	Sup. Campo	Sup. Determ.	Sup. Resuelta
-1501565	11-045-010-00047-0002	PASTOS DE MENOS DE 5 AÑOS	S		1,11		1,11	1,11
-1247860	11-045-010-00046-0004	NARANJO	S		2,30		2,30	2,30
-1247859	11-045-010-00046-0003	PASTOS PERMANENTES DE 5 O MAS AÑOS	S		1,77		1,77	1,77
-877429	11-045-012-00117-0007	PASTOS PERMANENTES DE 5 O MAS AÑOS	S		0,29		0,29	0,29
-877428	11-045-012-00117-0005	PASTOS PERMANENTES DE 5 O MAS AÑOS	S		0,51		0,51	0,51
-877427	11-045-012-00117-0004	TRITICALE	S		3,80		3,80	3,80
-877425	11-045-012-00117-0003	PASTOS DE MENOS DE 5 AÑOS	S		9,81		9,81	9,81
-877424	11-045-010-00056-0002	PASTOS PERMANENTES DE 5 O MAS AÑOS	S		0,15		0,15	0,15
-877423	11-045-010-00056-0001	PASTOS PERMANENTES DE 5 O MAS AÑOS	S		1,22		1,22	1,22
-877422	11-045-010-00047-0002	MEZCLA VEZA AVENA CEBADA	S		5,24		5,24	5,24
-877421	11-045-010-00037-0001	PASTOS PERMANENTES DE 5 O MAS AÑOS	S		1,56		1,56	1,56
-877420	11-045-010-00034-0001	PASTOS DE MENOS DE 5 AÑOS	S		10,40		10,40	10,40
170000002236994	29-041-016-00005-0001	NARANJO	R		1,75		1,75	1,75

(1) Con incidencias que retienen pago o deniegan el expediente.

(2) Se calcula sobre superficie declarada admisible.

(3) Aplicación del artículo 16 bis del RD 147/2023.

(4) Expediente con algunos recintos de pastos permanentes ubicados en espacios protegidos donde la carga ganadera mínima será 0,1 UGM/ha.

Puede verificar la integridad de una copia de este documento mediante la lectura del código QR adjunto o mediante el acceso a la dirección <https://ws050.juntadeandalucia.es/verificarFirma> indicando el código de VERIFICACIÓN

FIRMADO POR	RAQUEL MARIA ESPIN CRESPO	29/01/2025
VERIFICACIÓN	Pk2jmMURSWMFXCU9VKGJRQ2Q7H5BP3	PÁG. 507/2713



**Datos considerados para el Cálculo de la Carga Ganadera del expediente**

Superficie determinada para Cálculo Carga Ganadera: 26,82 ha

Carga Ganadera del Expediente: 1,02 ugm/ha

Explotación	Especie	Ugm Calculada para CG
ES110210000887	BOVINA	27,45

Recintos Determinados para el Cálculo de Garga Ganadera

REF.	REFERENCIA SIGPAC	CULTIVO	DESCRIPCIÓN CULTIVO	S/R	SUP. RESUELTA (ha)
-1501565	11-045-010-00047-00002	63000	PASTOS DE MENOS DE 5 AÑOS-SIN VARIEDAD	S	1,11
-1247859	11-045-010-00046-00003	62000	PASTOS PERMANENTES DE 5 O MAS AÑOS-SIN VARIEDAD	S	1,77
-877429	11-045-012-00117-00007	62000	PASTOS PERMANENTES DE 5 O MAS AÑOS-SIN VARIEDAD	S	0,29
-877428	11-045-012-00117-00005	62000	PASTOS PERMANENTES DE 5 O MAS AÑOS-SIN VARIEDAD	S	0,51
-877425	11-045-012-00117-00003	63000	PASTOS DE MENOS DE 5 AÑOS-SIN VARIEDAD	S	9,81
-877424	11-045-010-00056-00002	62000	PASTOS PERMANENTES DE 5 O MAS AÑOS-SIN VARIEDAD	S	0,15
-877423	11-045-010-00056-00001	62000	PASTOS PERMANENTES DE 5 O MAS AÑOS-SIN VARIEDAD	S	1,22
-877421	11-045-010-00037-00001	62000	PASTOS PERMANENTES DE 5 O MAS AÑOS-SIN VARIEDAD	S	1,56
-877420	11-045-010-00034-00001	63000	PASTOS DE MENOS DE 5 AÑOS-SIN VARIEDAD	S	10,40

(1) Con incidencias que retienen pago o deniegan el expediente.

(2) Se calcula sobre superficie declarada admisible.

(3) Aplicación del artículo 16 bis del RD 147/2023.

(4) Expediente con algunos recintos de pastos permanentes ubicados en espacios protegidos donde la carga ganadera mínima será 0,1 UGM/ha.

Puede verificar la integridad de una copia de este documento mediante la lectura del código QR adjunto o mediante el acceso a la dirección <https://ws050.juntadeandalucia.es/verificarFirma> indicando el código de VERIFICACIÓN

FIRMADO POR

RAQUEL MARIA ESPIN CRESPO

29/01/2025

VERIFICACIÓN

Pk2jmMURSWMFCU9VKGJRRQ2Q7H5BP3

PÁG. 508/2713



**APELLIDOS Y NOMBRE / RAZÓN SOCIAL**
PALOMO GOMEZ MIGUEL ANGEL**NIF**
****9775***EXPEDIENTE**
1195115**RESOLUCIÓN**
CONCESIÓN DE LA AYUDA**DATOS DE MANTENIMIENTO UNIDADES**

GRUPO DE PAGO	Sup. Dec. Admisible	Sup. Resuelta	Sobredecl.	% Sobredecl.
ZONAS DE MONTAÑA	103,01	97,07	5,94	5,77

RESUMEN DE PAGOS

	IMPORTE (Euros)			
	RESUELTO	FEADER	MAPA	CAPADR
Pago realizado	1.938,00	1.647,04	190,09	100,56
Pago indebido	-249,39			
TOTAL	1.688,61			

APLICACIÓN DE REDUCCIONES Y PENALIZACIONES (%)

Criterios de subvencionabilidad (1)	Presentación tardía	Omisión declaración	Condicionalidad
0,00	0,00	1,00	0,00

IMPORTE (Euros)

Calculado(2)	Reducción	Penalización	Reducción Penalización (3)	Penalización adicional	Resuelto	FEADER	MAPA	CAPADR
2.046,00 €	117,98 €	222,36 €	0,00 €	0,00 €	1.688,60 €	1.435,31 €	165,65 €	87,64 €
Importe Unitario:	93,00 €	Nuevo Importe Unitario:	19,86 €					

RECINTOS PROPUESTOS

REF.	REFERENCIA SIGPAC	CULTIVO	S/R	USO SIGPAC	Sup. Dec. admisible	Sup. Campo	Sup. Determ.	Sup. Resuelta
-1485458	11-021-006-00005-0003	HABAS	R		1,16		1,16	1,16
-1485428	11-021-006-00005-0003	AVENA	R		4,09		4,09	4,09
-1485412	11-021-006-00013-0003	TRITICALE	S		2,99		2,99	2,72
-1485404	11-021-006-00013-0003	PASTOS PERMANENTES DE 5 O MAS AÑOS	S		1,56		1,56	1,42
-1485402	11-021-006-00013-0003	HABAS	S		3,51		3,51	3,20
-877985	11-021-009-00012-0004	PASTOS PERMANENTES DE 5 O MAS AÑOS	S		1,82		1,82	1,82
-6114	11-021-006-00004-0004	PASTOS PERMANENTES DE 5 O MAS AÑOS	S		0,13		0,13	0,13
6827168	11-021-005-00006-0001	BARBECHO TRADICIONAL	S		1,05		1,05	1,05
6827170	11-021-006-00016-0004	BARBECHO TRADICIONAL	S		0,12		0,12	0,12
1700000006074011	11-021-006-00067-0002	PASTOS PERMANENTES DE 5 O MAS AÑOS	S		0,72		0,72	0,72
1700000006074012	11-021-006-00012-0002	PASTOS PERMANENTES DE 5 O MAS AÑOS	S		0,79		0,79	0,79
1700000006074013	11-021-006-00005-0002	PASTOS PERMANENTES DE 5 O MAS AÑOS	S		0,72		0,72	0,72
1700000006074014	11-021-006-00006-0004	PASTOS PERMANENTES DE 5 O MAS AÑOS	S		0,14		0,14	0,14
1700000006074028	11-021-009-00012-0001	PASTOS PERMANENTES DE 5 O MAS AÑOS	S		29,90		29,90	29,90
1700000006074029	11-021-006-00012-0001	PASTOS PERMANENTES DE 5 O MAS AÑOS	S		7,77		7,77	7,77
1700000006074030	11-021-006-00012-0003	PASTOS PERMANENTES DE 5 O MAS AÑOS	S		0,19		0,19	0,19
1700000006074033	11-021-009-00012-0003	PASTOS PERMANENTES DE 5 O MAS AÑOS	S		5,30		5,30	5,30
1700000006074034	11-021-009-00012-0002	PASTOS PERMANENTES DE 5 O MAS AÑOS	S		10,62		10,62	10,62
1700000006074035	11-021-007-00004-0002	PASTOS PERMANENTES DE 5 O MAS AÑOS	S		1,30		1,30	1,30
1700000006074036	11-021-006-00013-0003	TRITICALE	S		9,50		9,50	8,65
1700000006074039	11-021-006-00005-0003	PASTOS PERMANENTES DE 5 O MAS AÑOS	R		4,37		4,37	0,00
1700000006074040	11-021-006-00004-0003	AGUACATE	R		5,73		5,73	5,73
1700000006074044	11-021-007-00005-0002	PASTOS PERMANENTES DE 5 O MAS AÑOS	S		2,06		2,06	2,06
1700000006074045	11-021-007-00003-0003	PASTOS PERMANENTES DE 5 O MAS AÑOS	S		5,26		5,26	5,26
1700000006074046	11-021-007-00003-0004	PASTOS PERMANENTES DE 5 O MAS AÑOS	S		2,21		2,21	2,21

(1) Con incidencias que retienen pago o deniegan el expediente.

(2) Se calcula sobre superficie declarada admisible.

(3) Aplicación del artículo 16 bis del RD 147/2023.

(4) Expediente con algunos recintos de pastos permanentes ubicados en espacios protegidos donde la carga ganadera mínima será 0,1 UGM/ha.

Puede verificar la integridad de una copia de este documento mediante la lectura del código QR adjunto o mediante el acceso a la dirección <https://ws050.juntadeandalucia.es/verificarFirma> indicando el código de VERIFICACIÓN

FIRMADO POR

RAQUEL MARIA ESPIN CRESPO

29/01/2025

VERIFICACIÓN

Pk2jmMURSWMFXCU9VKGJQRQ2Q7H5BP3

PÁG. 509/2713





INCIDENCIAS

INCIDENCIA DESCRIPCIÓN

- 224 Superficie neta de cruce en un recinto en una misma solicitud supera superficie admisible que SIGPAC establece para él.
 Recinto:11-021-006-00013-00003 Cultivo:13010 TRITICALE-BONDADOSO Secano Superficie admisible de pastos del recinto según SIGPAC.:1599 Suma de superficies de cruce netas declaradas para este recinto por el solicitante.:1756 Exceso de superficie (Hectáreas): 0,27
 Recinto:11-021-006-00013-00003 Cultivo:13010 TRITICALE-BONDADOSO Secano Superficie admisible de pastos del recinto según SIGPAC.:1599 Suma de superficies de cruce netas declaradas para este recinto por el solicitante.:1756 Exceso de superficie (Hectáreas): 0,85
 Recinto:11-021-006-00013-00003 Cultivo:41129 HABAS-VIKINGA Secano Superficie admisible de pastos del recinto según SIGPAC.:1599 Suma de superficies de cruce netas declaradas para este recinto por el solicitante.:1756 Exceso de superficie (Hectáreas):0,31
 Recinto:11-021-006-00013-00003 Cultivo:62000 PASTOS PERMANENTES DE 5 O MAS AÑOS-SIN VARIEDAD Secano Superficie admisible de pastos del recinto según SIGPAC.:1599 Suma de superficies de cruce netas declaradas para este recinto por el solicitante.:1756 Exceso de superficie (Hectáreas):0,14
- 238 Recinto cuyo CAP declarado es mayor al CAP prevalente y no presenta alegación al SIGPAC.
 Recinto:11-021-006-00005-00003 Cultivo:62000 PASTOS PERMANENTES DE 5 O MAS AÑOS-SIN VARIEDAD Regadío CAP prevalente: CAP declarado:100 Exceso de superficie (Hectáreas):4,37
- 244 Superficie bruta de cruce total en un recinto en una misma solicitud supera superficie total que SIGPAC establece para él.
 Recinto:11-021-006-00005-00003 Cultivo:8030 AVENA-PREVISION Regadío SUMAS SUPERFICIE DE CRUCE:962
 Recinto:11-021-006-00005-00003 Cultivo:41129 HABAS-VIKINGA Regadío SUMAS SUPERFICIE DE CRUCE:962
 Recinto:11-021-006-00005-00003 Cultivo:62000 PASTOS PERMANENTES DE 5 O MAS AÑOS-SIN VARIEDAD Regadío SUMAS SUPERFICIE DE CRUCE:962
 Recinto:11-021-006-00013-00003 Cultivo:13010 TRITICALE-BONDADOSO Secano SUMAS SUPERFICIE DE CRUCE:1756
 Recinto:11-021-006-00013-00003 Cultivo:13010 TRITICALE-BONDADOSO Secano SUMAS SUPERFICIE DE CRUCE:1756
 Recinto:11-021-006-00013-00003 Cultivo:41129 HABAS-VIKINGA Secano SUMAS SUPERFICIE DE CRUCE:1756
 Recinto:11-021-006-00013-00003 Cultivo:62000 PASTOS PERMANENTES DE 5 O MAS AÑOS-SIN VARIEDAD Secano SUMAS SUPERFICIE DE CRUCE:1756
- 256 Solicitud con recintos no declarados en campaña actual con una reducción por omisión de superficie superior al 3%
 CÓDIGO PARA EL PORCENTAJE DE REDUCCIÓN POR OMISIÓN QUE CORRESPONDE A LA SOLICITUD:1
- 86122 Recinto superficie forrajera que realiza la actividad de producción de pastoreo y no declara el o los códigos del Registro de Explotaciones Ganaderas de Andalucía, REGA.
 Recinto:11-021-006-00016-00005 Cultivo:62000 PASTOS PERMANENTES DE 5 O MAS AÑOS-SIN VARIEDAD Secano
 Recinto:11-021-009-00021-00001 Cultivo:62000 PASTOS PERMANENTES DE 5 O MAS AÑOS-SIN VARIEDAD Secano
 Recinto:11-045-010-00007-00001 Cultivo:62000 PASTOS PERMANENTES DE 5 O MAS AÑOS-SIN VARIEDAD Secano
 Recinto:11-045-010-00008-00002 Cultivo:62000 PASTOS PERMANENTES DE 5 O MAS AÑOS-SIN VARIEDAD Secano
- 86124 Recinto de forrajera para Cálculo de Carga Ganadera que No pertenece a Explotación.
 Recinto:11-021-006-00016-00005 Cultivo:62000 PASTOS PERMANENTES DE 5 O MAS AÑOS-SIN VARIEDAD Secano
 Recinto:11-021-009-00021-00001 Cultivo:62000 PASTOS PERMANENTES DE 5 O MAS AÑOS-SIN VARIEDAD Secano
 Recinto:11-045-010-00007-00001 Cultivo:62000 PASTOS PERMANENTES DE 5 O MAS AÑOS-SIN VARIEDAD Secano
 Recinto:11-045-010-00008-00002 Cultivo:62000 PASTOS PERMANENTES DE 5 O MAS AÑOS-SIN VARIEDAD Secano

Datos considerados para el Cálculo de la Carga Ganadera del expediente

Superficie determinada para Cálculo Carga Ganadera: 70,35 ha

Carga Ganadera del Expediente: 0,99 ugm/ha

Explotación	Especie	Ugm Calculada para CG
ES110210000318	BOVINA	69,51

Recintos Determinados para el Cálculo de Carga Ganadera

REF.	REFERENCIA SIGPAC	CULTIVO	DESCRIPCIÓN CULTIVO	S/R	SUP. RESUELTA (ha)
-1485404	11-021-006-00013-00003	62000	PASTOS PERMANENTES DE 5 O MAS AÑOS-SIN VARIEDAD	S	1,42
-877985	11-021-009-00012-00004	62000	PASTOS PERMANENTES DE 5 O MAS AÑOS-SIN VARIEDAD	S	1,82
-6114	11-021-006-00004-00004	62000	PASTOS PERMANENTES DE 5 O MAS AÑOS-SIN VARIEDAD	S	0,13
170000006074011	11-021-006-00067-00002	62000	PASTOS PERMANENTES DE 5 O MAS AÑOS-SIN VARIEDAD	S	0,72
170000006074012	11-021-006-00012-00002	62000	PASTOS PERMANENTES DE 5 O MAS AÑOS-SIN VARIEDAD	S	0,79

(1) Con incidencias que retienen pago o deniegan el expediente.
 (2) Se calcula sobre superficie declarada admisible.
 (3) Aplicación del artículo 16 bis del RD 147/2023.
 (4) Expediente con algunos recintos de pastos permanentes ubicados en espacios protegidos donde la carga ganadera mínima será 0,1 UGM/ha.

Puede verificar la integridad de una copia de este documento mediante la lectura del código QR adjunto o mediante el acceso a la dirección https://ws050.juntadeandalucia.es/verificarFirma indicando el código de VERIFICACIÓN			
FIRMADO POR	RAQUEL MARIA ESPIN CRESPO	29/01/2025	
VERIFICACIÓN	Pk2jmMURSWMFCU9VKGJQR2Q7H5BP3	PÁG. 510/2713	

**Recintos Determinados para el Cálculo de Carga Ganadera**

REF.	REFERENCIA SIGPAC	CULTIVO	DESCRIPCIÓN CULTIVO	S/R	SUP. RESUELTA (ha)
170000006074013	11-021-006-00005-00002	62000	PASTOS PERMANENTES DE 5 O MAS AÑOS-SIN VARIEDAD	S	0,72
170000006074014	11-021-006-00006-00004	62000	PASTOS PERMANENTES DE 5 O MAS AÑOS-SIN VARIEDAD	S	0,14
170000006074028	11-021-009-00012-00001	62000	PASTOS PERMANENTES DE 5 O MAS AÑOS-SIN VARIEDAD	S	29,90
170000006074029	11-021-006-00012-00001	62000	PASTOS PERMANENTES DE 5 O MAS AÑOS-SIN VARIEDAD	S	7,77
170000006074030	11-021-006-00012-00003	62000	PASTOS PERMANENTES DE 5 O MAS AÑOS-SIN VARIEDAD	S	0,19
170000006074033	11-021-009-00012-00003	62000	PASTOS PERMANENTES DE 5 O MAS AÑOS-SIN VARIEDAD	S	5,30
170000006074034	11-021-009-00012-00002	62000	PASTOS PERMANENTES DE 5 O MAS AÑOS-SIN VARIEDAD	S	10,62
170000006074035	11-021-007-00004-00002	62000	PASTOS PERMANENTES DE 5 O MAS AÑOS-SIN VARIEDAD	S	1,30
170000006074039	11-021-006-00005-00003	62000	PASTOS PERMANENTES DE 5 O MAS AÑOS-SIN VARIEDAD	R	0,00
170000006074044	11-021-007-00005-00002	62000	PASTOS PERMANENTES DE 5 O MAS AÑOS-SIN VARIEDAD	S	2,06
170000006074045	11-021-007-00003-00003	62000	PASTOS PERMANENTES DE 5 O MAS AÑOS-SIN VARIEDAD	S	5,26
170000006074046	11-021-007-00003-00004	62000	PASTOS PERMANENTES DE 5 O MAS AÑOS-SIN VARIEDAD	S	2,21

Incidencias de carga ganadera**INCIDENCIA DESCRIPCIÓN**

224	Superficie neta de cruce en un recinto en una misma solicitud supera superficie admisible que SIGPAC establece para él. Recinto:11-021-006-00013-00003 Cultivo:62000 PASTOS PERMANENTES DE 5 O MAS AÑOS-SIN VARIEDAD Secano Superficie admisible de pastos del recinto según SIGPAC.:1599 Suma de superficies de cruce netas declaradas para este recinto por el solicitante.:1756 Exceso de superficie (Hectáreas):0,14
238	Recinto cuyo CAP declarado es mayor al CAP prevalente y no presenta alegación al SIGPAC. Recinto:11-021-006-00005-00003 Cultivo:62000 PASTOS PERMANENTES DE 5 O MAS AÑOS-SIN VARIEDAD Regadío CAP prevalente: CAP declarado:100 Exceso de superficie (Hectáreas):4,37
86122	Recinto superficie forrajera que realiza la actividad de producción de pastoreo y no declara el o los códigos del Registro de Explotaciones Ganaderas de Andalucía, REGA. Recinto:11-021-006-00016-00005 Cultivo:62000 PASTOS PERMANENTES DE 5 O MAS AÑOS-SIN VARIEDAD Secano Recinto:11-045-010-00007-00001 Cultivo:62000 PASTOS PERMANENTES DE 5 O MAS AÑOS-SIN VARIEDAD Secano Recinto:11-045-010-00008-00002 Cultivo:62000 PASTOS PERMANENTES DE 5 O MAS AÑOS-SIN VARIEDAD Secano Recinto:11-021-009-00021-00001 Cultivo:62000 PASTOS PERMANENTES DE 5 O MAS AÑOS-SIN VARIEDAD Secano
86124	Recinto de forrajera para Cálculo de Carga Ganadera que No pertenece a Explotación. Recinto:11-021-006-00016-00005 Cultivo:62000 PASTOS PERMANENTES DE 5 O MAS AÑOS-SIN VARIEDAD Secano Recinto:11-045-010-00007-00001 Cultivo:62000 PASTOS PERMANENTES DE 5 O MAS AÑOS-SIN VARIEDAD Secano Recinto:11-045-010-00008-00002 Cultivo:62000 PASTOS PERMANENTES DE 5 O MAS AÑOS-SIN VARIEDAD Secano Recinto:11-021-009-00021-00001 Cultivo:62000 PASTOS PERMANENTES DE 5 O MAS AÑOS-SIN VARIEDAD Secano
86128	Recinto de Forrajeras que no ha contabilizado para Carga Ganadera por no tener una explotación válida para el cálculo de la Carga Ganadera Recinto:11-033-003-80048-00004 Cultivo:62 PASTOS PERMANENTES DE 5 O MAS AÑOS- Recinto:11-033-003-80048-00001 Cultivo:62 PASTOS PERMANENTES DE 5 O MAS AÑOS- Recinto:11-033-003-00106-00003 Cultivo:62 PASTOS PERMANENTES DE 5 O MAS AÑOS- Recinto:11-033-003-00114-00012 Cultivo:62 PASTOS PERMANENTES DE 5 O MAS AÑOS- Recinto:11-033-003-00129-00004 Cultivo:62 PASTOS PERMANENTES DE 5 O MAS AÑOS- Recinto:11-033-003-00129-00005 Cultivo:62 PASTOS PERMANENTES DE 5 O MAS AÑOS- Recinto:11-033-003-00141-00007 Cultivo:62 PASTOS PERMANENTES DE 5 O MAS AÑOS- Recinto:11-033-003-00114-00003 Cultivo:62 PASTOS PERMANENTES DE 5 O MAS AÑOS- Recinto:11-033-003-00114-00013 Cultivo:62 PASTOS PERMANENTES DE 5 O MAS AÑOS- Recinto:11-033-003-00130-00005 Cultivo:62 PASTOS PERMANENTES DE 5 O MAS AÑOS- Recinto:11-033-003-00114-00005 Cultivo:62 PASTOS PERMANENTES DE 5 O MAS AÑOS- Recinto:11-033-003-00130-00004 Cultivo:62 PASTOS PERMANENTES DE 5 O MAS AÑOS- Recinto:11-033-003-00018-00006 Cultivo:62 PASTOS PERMANENTES DE 5 O MAS AÑOS- Recinto:11-033-003-00018-00005 Cultivo:62 PASTOS PERMANENTES DE 5 O MAS AÑOS- Recinto:11-033-003-80022-00003 Cultivo:62 PASTOS PERMANENTES DE 5 O MAS AÑOS- Recinto:11-033-003-80003-00004 Cultivo:62 PASTOS PERMANENTES DE 5 O MAS AÑOS- Recinto:11-033-003-80003-00003 Cultivo:62 PASTOS PERMANENTES DE 5 O MAS AÑOS-

(1) Con incidencias que retienen pago o deniegan el expediente.

(2) Se calcula sobre superficie declarada admisible.

(3) Aplicación del artículo 16 bis del RD 147/2023.

(4) Expediente con algunos recintos de pastos permanentes ubicados en espacios protegidos donde la carga ganadera mínima será 0,1 UGM/ha.

Puede verificar la integridad de una copia de este documento mediante la lectura del código QR adjunto o mediante el acceso a la dirección <https://ws050.juntadeandalucia.es/verificarFirma> indicando el código de VERIFICACIÓN

FIRMADO POR

RAQUEL MARIA ESPIN CRESPO

29/01/2025

VERIFICACIÓN

Pk2jmMURSWMFXCU9VKGJQR2Q7H5BP3

PÁG. 511/2713






86132 Recinto:11-021-006-00016-00005 Cultivo:62 PASTOS PERMANENTES DE 5 O MAS AÑOS-
Recinto:11-045-010-00007-00001 Cultivo:62 PASTOS PERMANENTES DE 5 O MAS AÑOS-
Recinto:11-045-010-00008-00002 Cultivo:62 PASTOS PERMANENTES DE 5 O MAS AÑOS-
Recinto:11-021-009-00021-00001 Cultivo:62 PASTOS PERMANENTES DE 5 O MAS AÑOS-
Recinto superficie forrajera que no realiza la actividad de producción de pastoreo.
Recinto:11-021-005-00006-00001 Cultivo:20000 BARBECHO TRADICIONAL-SIN VARIEDAD Secano
Recinto:11-021-006-00016-00004 Cultivo:20000 BARBECHO TRADICIONAL-SIN VARIEDAD Secano

(1) Con incidencias que retienen pago o deniegan el expediente.
(2) Se calcula sobre superficie declarada admisible.
(3) Aplicación del artículo 16 bis del RD 147/2023.
(4) Expediente con algunos recintos de pastos permanentes ubicados en espacios protegidos donde la carga ganadera mínima será 0,1 UGM/ha.

Puede verificar la integridad de una copia de este documento mediante la lectura del código QR adjunto o mediante el acceso a la dirección <https://ws050.juntadeandalucia.es/verificarFirma> indicando el código de VERIFICACIÓN

FIRMADO POR	RAQUEL MARIA ESPIN CRESPO	29/01/2025	
VERIFICACIÓN	Pk2jmMURSWMFXC9VKGJRQ2Q7H5BP3	PÁG. 512/2713	

**APELLIDOS Y NOMBRE / RAZÓN SOCIAL**

PAYAN GOMEZ JOSE LUIS

NIF

****2051*

EXPEDIENTE

1164989

RESOLUCIÓN

CONCESIÓN DE LA AYUDA

DATOS DE MANTENIMIENTO UNIDADES

GRUPO DE PAGO	Sup. Dec. Admisible	Sup. Resuelta	Sobredecl.	% Sobredecl.
ZONAS DE MONTAÑA	15,18	15,18	0,00	0,00

RESUMEN DE PAGOS

	IMPORTE (Euros)			
	RESUELTO	FEADER	MAPA	CAPADR
Pago realizado	1.408,39	1.197,13	138,16	73,10

APLICACIÓN DE REDUCCIONES Y PENALIZACIONES (%)

Criterios de subvencionabilidad (1)	Presentación tardía	Omisión declaración	Condicionalidad
0,00	0,00	0,00	0,00

IMPORTE (Euros)

Calculado(2)	Reducción	Penalización	Reducción Penalización (3)	Penalización adicional	Resuelto	FEADER	MAPA	CAPADR
1.408,39 €	0,00 €	0,00 €	0,00 €	0,00 €	1.408,39 €	1.197,13 €	138,16 €	73,10 €
Importe Unitario:	93,00 €	Nuevo Importe Unitario:	92,78 €					

RECINTOS PROPUESTOS

REF.	REFERENCIA SIGPAC	CULTIVO	S/R	USO SIGPAC	Sup. Dec. admisible	Sup. Campo	Sup. Determ.	Sup. Resuelta
-1326395	11-011-009-00008-0002	VEZA	S		8,01		8,01	8,01
-1326386	11-011-009-00008-0002	AVENA	S		4,40		4,40	4,40
170000006508060	11-011-009-00008-0002	AVENA	S		2,77		2,77	2,77

INCIDENCIAS**INCIDENCIA DESCRIPCIÓN**

86120	Para explotaciones de pastos permanentes ubicadas en espacios protegidos la carga ganadera mínima será 0,1 UGM/ha. Recinto:11-011-009-00008-00009 Cultivo:62000 PASTOS PERMANENTES DE 5 O MAS AÑOS-SIN VARIEDAD Secano Carga Ganadera:0 Recinto:11-011-009-00008-00010 Cultivo:62000 PASTOS PERMANENTES DE 5 O MAS AÑOS-SIN VARIEDAD Secano Carga Ganadera:0 Recinto:11-011-009-00017-00001 Cultivo:62000 PASTOS PERMANENTES DE 5 O MAS AÑOS-SIN VARIEDAD Secano Carga Ganadera:0 Recinto:11-011-009-00017-00006 Cultivo:62000 PASTOS PERMANENTES DE 5 O MAS AÑOS-SIN VARIEDAD Secano Carga Ganadera:0 Recinto:11-011-009-00018-00001 Cultivo:62000 PASTOS PERMANENTES DE 5 O MAS AÑOS-SIN VARIEDAD Secano Carga Ganadera:0
86122	Recinto superficie forrajera que realiza la actividad de producción de pastoreo y no declara el o los códigos del Registro de Explotaciones Ganaderas de Andalucía, REGA. Recinto:11-011-009-00008-00009 Cultivo:62000 PASTOS PERMANENTES DE 5 O MAS AÑOS-SIN VARIEDAD Secano Recinto:11-011-009-00008-00010 Cultivo:62000 PASTOS PERMANENTES DE 5 O MAS AÑOS-SIN VARIEDAD Secano Recinto:11-011-009-00017-00001 Cultivo:62000 PASTOS PERMANENTES DE 5 O MAS AÑOS-SIN VARIEDAD Secano Recinto:11-011-009-00017-00006 Cultivo:62000 PASTOS PERMANENTES DE 5 O MAS AÑOS-SIN VARIEDAD Secano Recinto:11-011-009-00018-00001 Cultivo:62000 PASTOS PERMANENTES DE 5 O MAS AÑOS-SIN VARIEDAD Secano
86124	Recinto de forrajera para Cálculo de Carga Ganadera que No pertenece a Explotación. Recinto:11-011-009-00008-00009 Cultivo:62000 PASTOS PERMANENTES DE 5 O MAS AÑOS-SIN VARIEDAD Secano Recinto:11-011-009-00008-00010 Cultivo:62000 PASTOS PERMANENTES DE 5 O MAS AÑOS-SIN VARIEDAD Secano Recinto:11-011-009-00017-00001 Cultivo:62000 PASTOS PERMANENTES DE 5 O MAS AÑOS-SIN VARIEDAD Secano Recinto:11-011-009-00017-00006 Cultivo:62000 PASTOS PERMANENTES DE 5 O MAS AÑOS-SIN VARIEDAD Secano Recinto:11-011-009-00018-00001 Cultivo:62000 PASTOS PERMANENTES DE 5 O MAS AÑOS-SIN VARIEDAD Secano

(1) Con incidencias que retienen pago o deniegan el expediente.

(2) Se calcula sobre superficie declarada admisible.

(3) Aplicación del artículo 16 bis del RD 147/2023.

(4) Expediente con algunos recintos de pastos permanentes ubicados en espacios protegidos donde la carga ganadera mínima será 0,1 UGM/ha.

Puede verificar la integridad de una copia de este documento mediante la lectura del código QR adjunto o mediante el acceso a la dirección <https://ws050.juntadeandalucia.es/verificarFirma> indicando el código de VERIFICACIÓN

FIRMADO POR

RAQUEL MARIA ESPIN CRESPO

29/01/2025

VERIFICACIÓN

Pk2jmMURSWMFXCU9VKGJRQ2Q7H5BP3

PÁG. 513/2713





Datos considerados para el Cálculo de la Carga Ganadera del expediente


Superficie determinada para Cálculo Carga Ganadera: 0,00 ha
Carga Ganadera del Expediente: 0,00 ugm/ha

Incidencias de carga ganadera

INCIDENCIA DESCRIPCIÓN

86122	Recinto superficie forrajera que realiza la actividad de producción de pastoreo y no declara el o los códigos del Registro de Explotaciones Ganaderas de Andalucía, REGA. Recinto:11-011-009-00018-00001 Cultivo:62000 PASTOS PERMANENTES DE 5 O MAS AÑOS-SIN VARIEDAD Secano Recinto:11-011-009-00017-00006 Cultivo:62000 PASTOS PERMANENTES DE 5 O MAS AÑOS-SIN VARIEDAD Secano Recinto:11-011-009-00017-00001 Cultivo:62000 PASTOS PERMANENTES DE 5 O MAS AÑOS-SIN VARIEDAD Secano Recinto:11-011-009-00008-00010 Cultivo:62000 PASTOS PERMANENTES DE 5 O MAS AÑOS-SIN VARIEDAD Secano Recinto:11-011-009-00008-00009 Cultivo:62000 PASTOS PERMANENTES DE 5 O MAS AÑOS-SIN VARIEDAD Secano
86124	Recinto de forrajera para Cálculo de Carga Ganadera que No pertenece a Explotación. Recinto:11-011-009-00018-00001 Cultivo:62000 PASTOS PERMANENTES DE 5 O MAS AÑOS-SIN VARIEDAD Secano Recinto:11-011-009-00017-00006 Cultivo:62000 PASTOS PERMANENTES DE 5 O MAS AÑOS-SIN VARIEDAD Secano Recinto:11-011-009-00017-00001 Cultivo:62000 PASTOS PERMANENTES DE 5 O MAS AÑOS-SIN VARIEDAD Secano Recinto:11-011-009-00008-00010 Cultivo:62000 PASTOS PERMANENTES DE 5 O MAS AÑOS-SIN VARIEDAD Secano Recinto:11-011-009-00008-00009 Cultivo:62000 PASTOS PERMANENTES DE 5 O MAS AÑOS-SIN VARIEDAD Secano
86128	Recinto de Forrajeras que no ha contabilizado para Carga Ganadera por no tener una explotación válida para el cálculo de la Carga Ganadera Recinto:11-026-001-00054-00009 Cultivo:62 PASTOS PERMANENTES DE 5 O MAS AÑOS- Recinto:11-026-001-00054-00008 Cultivo:62 PASTOS PERMANENTES DE 5 O MAS AÑOS- Recinto:11-026-009-00025-00002 Cultivo:62 PASTOS PERMANENTES DE 5 O MAS AÑOS- Recinto:11-011-009-00018-00001 Cultivo:62 PASTOS PERMANENTES DE 5 O MAS AÑOS- Recinto:11-011-009-00017-00006 Cultivo:62 PASTOS PERMANENTES DE 5 O MAS AÑOS- Recinto:11-011-009-00017-00001 Cultivo:62 PASTOS PERMANENTES DE 5 O MAS AÑOS- Recinto:11-011-009-00008-00010 Cultivo:62 PASTOS PERMANENTES DE 5 O MAS AÑOS- Recinto:11-026-009-00014-00001 Cultivo:62 PASTOS PERMANENTES DE 5 O MAS AÑOS- Recinto:11-026-009-00014-00006 Cultivo:62 PASTOS PERMANENTES DE 5 O MAS AÑOS- Recinto:11-026-010-00031-00002 Cultivo:62 PASTOS PERMANENTES DE 5 O MAS AÑOS- Recinto:11-026-010-00032-00003 Cultivo:62 PASTOS PERMANENTES DE 5 O MAS AÑOS- Recinto:11-026-010-00049-00003 Cultivo:62 PASTOS PERMANENTES DE 5 O MAS AÑOS- Recinto:11-026-010-00049-00001 Cultivo:62 PASTOS PERMANENTES DE 5 O MAS AÑOS- Recinto:11-026-017-00003-00001 Cultivo:20 BARBECHO TRADICIONAL- Recinto:11-026-017-00039-00008 Cultivo:62 PASTOS PERMANENTES DE 5 O MAS AÑOS- Recinto:11-026-017-00009-00004 Cultivo:62 PASTOS PERMANENTES DE 5 O MAS AÑOS- Recinto:11-011-009-00008-00009 Cultivo:62 PASTOS PERMANENTES DE 5 O MAS AÑOS- Recinto:11-026-017-00004-00002 Cultivo:20 BARBECHO TRADICIONAL-
86133	Recinto de forrajera No solicitado para Cálculo de Carga Ganadera que No pertenece a Explotación. Recinto:11-026-001-00054-00009 Cultivo:62000 PASTOS PERMANENTES DE 5 O MAS AÑOS-SIN VARIEDAD Secano Recinto:11-026-001-00054-00008 Cultivo:62000 PASTOS PERMANENTES DE 5 O MAS AÑOS-SIN VARIEDAD Secano Recinto:11-026-009-00025-00002 Cultivo:62000 PASTOS PERMANENTES DE 5 O MAS AÑOS-SIN VARIEDAD Secano Recinto:11-026-009-00014-00001 Cultivo:62000 PASTOS PERMANENTES DE 5 O MAS AÑOS-SIN VARIEDAD Secano Recinto:11-026-009-00014-00006 Cultivo:62000 PASTOS PERMANENTES DE 5 O MAS AÑOS-SIN VARIEDAD Secano Recinto:11-026-010-00031-00002 Cultivo:62000 PASTOS PERMANENTES DE 5 O MAS AÑOS-SIN VARIEDAD Secano Recinto:11-026-010-00032-00003 Cultivo:62000 PASTOS PERMANENTES DE 5 O MAS AÑOS-SIN VARIEDAD Secano Recinto:11-026-010-00049-00003 Cultivo:62000 PASTOS PERMANENTES DE 5 O MAS AÑOS-SIN VARIEDAD Secano Recinto:11-026-010-00049-00001 Cultivo:62000 PASTOS PERMANENTES DE 5 O MAS AÑOS-SIN VARIEDAD Secano Recinto:11-026-017-00003-00001 Cultivo:20000 BARBECHO TRADICIONAL-SIN VARIEDAD Secano Recinto:11-026-017-00039-00008 Cultivo:62000 PASTOS PERMANENTES DE 5 O MAS AÑOS-SIN VARIEDAD Secano Recinto:11-026-017-00009-00004 Cultivo:62000 PASTOS PERMANENTES DE 5 O MAS AÑOS-SIN VARIEDAD Secano Recinto:11-026-017-00004-00002 Cultivo:20000 BARBECHO TRADICIONAL-SIN VARIEDAD Secano

(1) Con incidencias que retienen pago o deniegan el expediente.
 (2) Se calcula sobre superficie declarada admisible.
 (3) Aplicación del artículo 16 bis del RD 147/2023.
 (4) Expediente con algunos recintos de pastos permanentes ubicados en espacios protegidos donde la carga ganadera mínima será 0,1 UGM/ha.

Puede verificar la integridad de una copia de este documento mediante la lectura del código QR adjunto o mediante el acceso a la dirección https://ws050.juntadeandalucia.es/verificarFirma indicando el código de VERIFICACIÓN			
FIRMADO POR	RAQUEL MARIA ESPIN CRESPO	29/01/2025	
VERIFICACIÓN	Pk2jmMURSWMFXCU9VKGJQRQ2Q7H5BP3	PÁG. 514/2713	

**APELLIDOS Y NOMBRE / RAZÓN SOCIAL**

RODRIGUEZ OSUNA MARIA DE LOS ANGELES

NIF

****8456*

EXPEDIENTE

1111034

RESOLUCIÓN

CONCESIÓN DE LA AYUDA

DATOS DE MANTENIMIENTO UNIDADES**GRUPO DE PAGO**

ZONAS DE MONTAÑA

**Sup. Dec.
Admisible**

195,22

**Sup.
Resuelta**

195,22

Sobredecl.

0,00

% Sobredecl.

0,00

RESUMEN DE PAGOS

	IMPORTE (Euros)			
	RESUELTO	FEADER	MAPA	CAPADR
Pago realizado	1.958,00	1.664,32	192,08	101,62
A pagar	88,00	74,80	8,63	4,57
TOTAL	2.046,00	1.739,12	200,71	106,19

APLICACIÓN DE REDUCCIONES Y PENALIZACIONES (%)

Criterios de subvencionabilidad (1)	Presentación tardía	Omisión declaración	Condicionalidad
0,00	0,00	0,00	0,00

IMPORTE (Euros)

Calculado(2)	Reducción	Penalización	Reducción Penalización (3)	Penalización adicional	Resuelto	FEADER	MAPA	CAPADR
2.046,00 €	0,00 €	0,00 €	0,00 €	0,00 €	2.046,00 €	1.739,10 €	200,71 €	106,19 €
Importe Unitario:	93,00 €	Nuevo Importe Unitario:	10,48 €					

(1) Con incidencias que retienen pago o deniegan el expediente.

(2) Se calcula sobre superficie declarada admisible.

(3) Aplicación del artículo 16 bis del RD 147/2023.

(4) Expediente con algunos recintos de pastos permanentes ubicados en espacios protegidos donde la carga ganadera mínima será 0,1 UGM/ha.

Puede verificar la integridad de una copia de este documento mediante la lectura del código QR adjunto o mediante el acceso a la dirección <https://ws050.juntadeandalucia.es/verificarFirma> indicando el código de VERIFICACIÓN

FIRMADO POR

RAQUEL MARIA ESPIN CRESPO

29/01/2025

VERIFICACIÓN

Pk2jmMURSWMFXC9VKGJQRQ2Q7H5BP3

PÁG. 515/2713



**RECINTOS PROPUESTOS**

REF.	REFERENCIA SIGPAC	CULTIVO	S/R	USO SIGPAC	Sup. Dec. admisible	Sup. Campo	Sup. Determ.	Sup. Resuelta
-1627408	11-045-013-00026-0026	PASTOS PERMANENTES DE 5 O MAS AÑOS	S		9,52		9,52	9,52
-1627394	11-045-013-00026-0025	PASTOS PERMANENTES DE 5 O MAS AÑOS	S		9,55		9,55	9,55
-1627226	11-045-012-00096-0001	PASTOS PERMANENTES DE 5 O MAS AÑOS	S		0,08		0,08	0,08
-1627225	11-045-012-00095-0002	PASTOS PERMANENTES DE 5 O MAS AÑOS	S		0,30		0,30	0,30
-1627224	11-021-007-80006-0005	PASTOS DE MENOS DE 5 AÑOS	S		1,11		1,11	1,11
-1627223	11-021-007-00039-0005	PASTOS DE MENOS DE 5 AÑOS	S		49,48		49,48	49,48
-1147765	11-045-013-00116-0002	PASTOS PERMANENTES DE 5 O MAS AÑOS	S		6,32		6,32	6,32
-1147762	11-045-012-00098-0007	PASTOS PERMANENTES DE 5 O MAS AÑOS	S		0,35		0,35	0,35
-1147761	11-045-012-00098-0006	PASTOS PERMANENTES DE 5 O MAS AÑOS	S		0,12		0,12	0,12
-1147760	11-045-012-00098-0005	PASTOS PERMANENTES DE 5 O MAS AÑOS	S		0,10		0,10	0,10
-1147759	11-045-012-00098-0003	PASTOS PERMANENTES DE 5 O MAS AÑOS	S		0,06		0,06	0,06
-1147758	11-045-012-00098-0002	PASTOS PERMANENTES DE 5 O MAS AÑOS	S		1,62		1,62	1,62
-1147757	11-045-012-00098-0001	PASTOS PERMANENTES DE 5 O MAS AÑOS	S		2,45		2,45	2,45
-1147756	11-045-012-00097-0005	PASTOS PERMANENTES DE 5 O MAS AÑOS	S		0,07		0,07	0,07
-1147755	11-045-012-00097-0004	PASTOS PERMANENTES DE 5 O MAS AÑOS	S		0,00		0,00	0,00
-1147754	11-045-012-00097-0003	PASTOS PERMANENTES DE 5 O MAS AÑOS	S		0,06		0,06	0,06
-1147753	11-045-012-00097-0001	PASTOS PERMANENTES DE 5 O MAS AÑOS	S		6,39		6,39	6,39
-1147751	11-045-012-00096-0002	PASTOS PERMANENTES DE 5 O MAS AÑOS	S		0,23		0,23	0,23
-1147750	11-045-012-00096-0001	PASTOS PERMANENTES DE 5 O MAS AÑOS	S		6,69		6,69	6,69
-1147749	11-045-012-00095-0001	PASTOS PERMANENTES DE 5 O MAS AÑOS	S		9,22		9,22	9,22
-1147748	11-021-007-00039-0021	PASTOS PERMANENTES DE 5 O MAS AÑOS	S		0,46		0,46	0,46
-1147747	11-021-007-00039-0020	PASTOS PERMANENTES DE 5 O MAS AÑOS	S		0,82		0,82	0,82
-1147746	11-021-007-00035-0002	PASTOS PERMANENTES DE 5 O MAS AÑOS	S		0,03		0,03	0,03
-1147745	11-021-007-00033-0022	PASTOS DE MENOS DE 5 AÑOS	S		0,06		0,06	0,06
-1147744	11-021-007-00033-0020	PASTOS DE MENOS DE 5 AÑOS	S		3,68		3,68	3,68
-1147743	11-021-007-00033-0019	PASTOS PERMANENTES DE 5 O MAS AÑOS	S		3,12		3,12	3,12
-1147742	11-021-007-00033-0018	PASTOS PERMANENTES DE 5 O MAS AÑOS	S		0,05		0,05	0,05
-822915	11-021-013-00002-0002	PASTOS PERMANENTES DE 5 O MAS AÑOS	S		2,22		2,22	2,22
-725508	11-021-007-00039-0005	PASTOS DE MENOS DE 5 AÑOS	S		0,01		0,01	0,01
-705315	11-021-015-00112-0001	PASTOS PERMANENTES DE 5 O MAS AÑOS	S		5,01		5,01	5,01
4759399	11-021-007-00033-0012	PASTOS PERMANENTES DE 5 O MAS AÑOS	S		6,45		6,45	6,45
4759400	11-021-007-00033-0014	PASTOS PERMANENTES DE 5 O MAS AÑOS	S		12,70		12,70	12,70
4759401	11-021-007-00034-0001	PASTOS PERMANENTES DE 5 O MAS AÑOS	S		0,71		0,71	0,71
4759402	11-021-007-00035-0001	PASTOS PERMANENTES DE 5 O MAS AÑOS	S		0,11		0,11	0,11
4759405	11-021-007-00043-0005	PASTOS PERMANENTES DE 5 O MAS AÑOS	S		2,02		2,02	2,02
4768652	11-021-007-00043-0009	PASTOS PERMANENTES DE 5 O MAS AÑOS	S		8,86		8,86	8,86
4768654	11-021-007-00043-0010	PASTOS PERMANENTES DE 5 O MAS AÑOS	S		9,23		9,23	9,23
4768656	11-021-007-00043-0016	PASTOS PERMANENTES DE 5 O MAS AÑOS	S		2,83		2,83	2,83
4768660	11-021-007-00043-0017	PASTOS PERMANENTES DE 5 O MAS AÑOS	S		0,92		0,92	0,92
4768662	11-021-007-00043-0018	PASTOS PERMANENTES DE 5 O MAS AÑOS	S		0,72		0,72	0,72
4768677	11-021-017-00011-0001	PASTOS PERMANENTES DE 5 O MAS AÑOS	S		0,36		0,36	0,36
5107888	11-021-007-00043-0013	PASTOS PERMANENTES DE 5 O MAS AÑOS	S		0,26		0,26	0,26
5107889	11-021-007-00043-0014	PASTOS PERMANENTES DE 5 O MAS AÑOS	S		2,94		2,94	2,94
1700000007213090	11-021-013-00002-0008	PASTOS PERMANENTES DE 5 O MAS AÑOS	S		0,73		0,73	0,73
1700000007213091	11-021-015-00047-0001	PASTOS PERMANENTES DE 5 O MAS AÑOS	S		8,26		8,26	8,26
1700000007213092	11-021-017-00063-0001	PASTOS PERMANENTES DE 5 O MAS AÑOS	S		4,09		4,09	4,09
1700000007213096	11-021-015-00048-0001	PASTOS PERMANENTES DE 5 O MAS AÑOS	S		4,00		4,00	4,00
1700000007213100	11-021-015-00046-0002	PASTOS PERMANENTES DE 5 O MAS AÑOS	S		3,13		3,13	3,13
1700000007213101	11-021-013-00002-0002	PASTOS PERMANENTES DE 5 O MAS AÑOS	S		7,72		7,72	7,72

INCIDENCIAS**INCIDENCIA DESCRIPCIÓN**

- (1) Con incidencias que retienen pago o deniegan el expediente.
(2) Se calcula sobre superficie declarada admisible.
(3) Aplicación del artículo 16 bis del RD 147/2023.
(4) Expediente con algunos recintos de pastos permanentes ubicados en espacios protegidos donde la carga ganadera mínima será 0,1 UGM/ha.

Puede verificar la integridad de una copia de este documento mediante la lectura del código QR adjunto o mediante el acceso a la dirección <https://ws050.juntadeandalucia.es/verificarFirma> indicando el código de VERIFICACIÓN

FIRMADO POR

RAQUEL MARIA ESPIN CRESPO

29/01/2025

VERIFICACIÓN

Pk2jmMURSWMFXCU9VKGJQR2Q7H5BP3

PÁG. 516/2713



**INCIDENCIAS****INCIDENCIA DESCRIPCIÓN**

1115	Recinto SIGPAC con sumatorio declarado con producto "Huerta" en la misma solicitud mayor o igual a 1000 m2 sin definir detalle de horticolas. Agregado de la referencia del recinto.:0 Zona de la referencia del recinto.:0 Identificadores de parcela agricola:27
74336	Recinto con uso declarado o cultivo declarado NO válido Recinto:11-021-007-00039-00010 Cultivo:358000 MEZCLA DE FORESTALES-SIN VARIEDAD Secano Uso Sigpac:FO Recinto:11-021-007-00039-00018 Cultivo:358000 MEZCLA DE FORESTALES-SIN VARIEDAD Secano Uso Sigpac:FO Recinto:11-045-013-00116-00010 Cultivo:358000 MEZCLA DE FORESTALES-SIN VARIEDAD Secano Uso Sigpac:FO

Datos considerados para el Cálculo de la Carga Ganadera del expediente

Superficie determinada para Cálculo Carga Ganadera: 195,22 ha
Carga Ganadera del Expediente: 0,43 ugm/ha (4)

Explotación	Especie	Ugm Calculada para CG
ES110210000091	BOVINA	83,34

Recintos Determinados para el Cálculo de Garga Ganadera

REF.	REFERENCIA SIGPAC	CULTIVO	DESCRIPCIÓN CULTIVO	S/R	SUP. RESUELTA (ha)
-1627408	11-045-013-00026-00026	62000	PASTOS PERMANENTES DE 5 O MAS AÑOS-SIN VARIEDAD	S	9,52
-1627394	11-045-013-00026-00025	62000	PASTOS PERMANENTES DE 5 O MAS AÑOS-SIN VARIEDAD	S	9,55
-1627226	11-045-012-00096-00001	62000	PASTOS PERMANENTES DE 5 O MAS AÑOS-SIN VARIEDAD	S	0,08
-1627225	11-045-012-00095-00002	62000	PASTOS PERMANENTES DE 5 O MAS AÑOS-SIN VARIEDAD	S	0,30
-1627224	11-021-007-80006-00005	63000	PASTOS DE MENOS DE 5 AÑOS-SIN VARIEDAD	S	1,11
-1627223	11-021-007-00039-00005	63000	PASTOS DE MENOS DE 5 AÑOS-SIN VARIEDAD	S	49,48
-1147765	11-045-013-00116-00002	62000	PASTOS PERMANENTES DE 5 O MAS AÑOS-SIN VARIEDAD	S	6,32
-1147762	11-045-012-00098-00007	62000	PASTOS PERMANENTES DE 5 O MAS AÑOS-SIN VARIEDAD	S	0,35
-1147761	11-045-012-00098-00006	62000	PASTOS PERMANENTES DE 5 O MAS AÑOS-SIN VARIEDAD	S	0,12
-1147760	11-045-012-00098-00005	62000	PASTOS PERMANENTES DE 5 O MAS AÑOS-SIN VARIEDAD	S	0,10
-1147759	11-045-012-00098-00003	62000	PASTOS PERMANENTES DE 5 O MAS AÑOS-SIN VARIEDAD	S	0,06
-1147758	11-045-012-00098-00002	62000	PASTOS PERMANENTES DE 5 O MAS AÑOS-SIN VARIEDAD	S	1,62
-1147757	11-045-012-00098-00001	62000	PASTOS PERMANENTES DE 5 O MAS AÑOS-SIN VARIEDAD	S	2,45
-1147756	11-045-012-00097-00005	62000	PASTOS PERMANENTES DE 5 O MAS AÑOS-SIN VARIEDAD	S	0,07
-1147755	11-045-012-00097-00004	62000	PASTOS PERMANENTES DE 5 O MAS AÑOS-SIN VARIEDAD	S	0,00
-1147754	11-045-012-00097-00003	62000	PASTOS PERMANENTES DE 5 O MAS AÑOS-SIN VARIEDAD	S	0,06
-1147753	11-045-012-00097-00001	62000	PASTOS PERMANENTES DE 5 O MAS AÑOS-SIN VARIEDAD	S	6,39
-1147751	11-045-012-00096-00002	62000	PASTOS PERMANENTES DE 5 O MAS AÑOS-SIN VARIEDAD	S	0,23
-1147750	11-045-012-00096-00001	62000	PASTOS PERMANENTES DE 5 O MAS AÑOS-SIN VARIEDAD	S	6,69
-1147749	11-045-012-00095-00001	62000	PASTOS PERMANENTES DE 5 O MAS AÑOS-SIN VARIEDAD	S	9,22
-1147748	11-021-007-00039-00021	62000	PASTOS PERMANENTES DE 5 O MAS AÑOS-SIN VARIEDAD	S	0,46
-1147747	11-021-007-00039-00020	62000	PASTOS PERMANENTES DE 5 O MAS AÑOS-SIN VARIEDAD	S	0,82
-1147746	11-021-007-00035-00002	62000	PASTOS PERMANENTES DE 5 O MAS AÑOS-SIN VARIEDAD	S	0,03
-1147745	11-021-007-00033-00022	63000	PASTOS DE MENOS DE 5 AÑOS-SIN VARIEDAD	S	0,06
-1147744	11-021-007-00033-00020	63000	PASTOS DE MENOS DE 5 AÑOS-SIN VARIEDAD	S	3,68
-1147743	11-021-007-00033-00019	62000	PASTOS PERMANENTES DE 5 O MAS AÑOS-SIN	S	3,12

(1) Con incidencias que retienen pago o deniegan el expediente.

(2) Se calcula sobre superficie declarada admisible.

(3) Aplicación del artículo 16 bis del RD 147/2023.

(4) Expediente con algunos recintos de pastos permanentes ubicados en espacios protegidos donde la carga ganadera mínima será 0,1 UGM/ha.

Puede verificar la integridad de una copia de este documento mediante la lectura del código QR adjunto o mediante el acceso a la dirección <https://ws050.juntadeandalucia.es/verificarFirma> indicando el código de VERIFICACIÓN

FIRMADO POR

RAQUEL MARIA ESPIN CRESPO

29/01/2025

VERIFICACIÓN

Pk2jmMURSWMFXC9UVKGJQR2Q7H5BP3

PÁG. 517/2713



**Recintos Determinados para el Cálculo de Garga Ganadera**

REF.	REFERENCIA SIGPAC	CULTIVO	DESCRIPCIÓN CULTIVO	S/R	SUP.
					RESUELTA (ha)
-1147742	11-021-007-00033-00018	62000	PASTOS PERMANENTES DE 5 O MAS AÑOS-SIN VARIEDAD	S	0,05
-822915	11-021-013-00002-00002	62000	PASTOS PERMANENTES DE 5 O MAS AÑOS-SIN VARIEDAD	S	2,22
-725508	11-021-007-00039-00005	63000	PASTOS DE MENOS DE 5 AÑOS-SIN VARIEDAD	S	0,01
-705315	11-021-015-00112-00001	62000	PASTOS PERMANENTES DE 5 O MAS AÑOS-SIN VARIEDAD	S	5,01
4759399	11-021-007-00033-00012	62000	PASTOS PERMANENTES DE 5 O MAS AÑOS-SIN VARIEDAD	S	6,45
4759400	11-021-007-00033-00014	62000	PASTOS PERMANENTES DE 5 O MAS AÑOS-SIN VARIEDAD	S	12,70
4759401	11-021-007-00034-00001	62000	PASTOS PERMANENTES DE 5 O MAS AÑOS-SIN VARIEDAD	S	0,71
4759402	11-021-007-00035-00001	62000	PASTOS PERMANENTES DE 5 O MAS AÑOS-SIN VARIEDAD	S	0,11
4759405	11-021-007-00043-00005	62000	PASTOS PERMANENTES DE 5 O MAS AÑOS-SIN VARIEDAD	S	2,02
4768652	11-021-007-00043-00009	62000	PASTOS PERMANENTES DE 5 O MAS AÑOS-SIN VARIEDAD	S	8,86
4768654	11-021-007-00043-00010	62000	PASTOS PERMANENTES DE 5 O MAS AÑOS-SIN VARIEDAD	S	9,23
4768656	11-021-007-00043-00016	62000	PASTOS PERMANENTES DE 5 O MAS AÑOS-SIN VARIEDAD	S	2,83
4768660	11-021-007-00043-00017	62000	PASTOS PERMANENTES DE 5 O MAS AÑOS-SIN VARIEDAD	S	0,92
4768662	11-021-007-00043-00018	62000	PASTOS PERMANENTES DE 5 O MAS AÑOS-SIN VARIEDAD	S	0,72
4768677	11-021-017-00011-00001	62000	PASTOS PERMANENTES DE 5 O MAS AÑOS-SIN VARIEDAD	S	0,36
5107888	11-021-007-00043-00013	62000	PASTOS PERMANENTES DE 5 O MAS AÑOS-SIN VARIEDAD	S	0,26
5107889	11-021-007-00043-00014	62000	PASTOS PERMANENTES DE 5 O MAS AÑOS-SIN VARIEDAD	S	2,94
170000007213090	11-021-013-00002-00008	62000	PASTOS PERMANENTES DE 5 O MAS AÑOS-SIN VARIEDAD	S	0,73
170000007213091	11-021-015-00047-00001	62000	PASTOS PERMANENTES DE 5 O MAS AÑOS-SIN VARIEDAD	S	8,26
170000007213092	11-021-017-00063-00001	62000	PASTOS PERMANENTES DE 5 O MAS AÑOS-SIN VARIEDAD	S	4,09
170000007213096	11-021-015-00048-00001	62000	PASTOS PERMANENTES DE 5 O MAS AÑOS-SIN VARIEDAD	S	4,00
170000007213100	11-021-015-00046-00002	62000	PASTOS PERMANENTES DE 5 O MAS AÑOS-SIN VARIEDAD	S	3,13
170000007213101	11-021-013-00002-00002	62000	PASTOS PERMANENTES DE 5 O MAS AÑOS-SIN VARIEDAD	S	7,72

Incidencias de carga ganadera**INCIDENCIA DESCRIPCIÓN**

3790 Recinto declarado inactivo
Recinto:11-013-001-00018-00004 Cultivo: -

(1) Con incidencias que retienen pago o deniegan el expediente.

(2) Se calcula sobre superficie declarada admisible.

(3) Aplicación del artículo 16 bis del RD 147/2023.

(4) Expediente con algunos recintos de pastos permanentes ubicados en espacios protegidos donde la carga ganadera mínima será 0,1 UGM/ha.

Puede verificar la integridad de una copia de este documento mediante la lectura del código QR adjunto o mediante el acceso a la dirección <https://ws050.juntadeandalucia.es/verificarFirma> indicando el código de VERIFICACIÓN

FIRMADO POR

RAQUEL MARIA ESPIN CRESPO

29/01/2025

VERIFICACIÓN

Pk2jmMURSWMFXC9VKGJQRQ2Q7H5BP3

PÁG. 518/2713



**APELLIDOS Y NOMBRE / RAZÓN SOCIAL**

RUIZ RUIZ ALEJANDRO

NIF

****0059*

EXPEDIENTE

1171504

RESOLUCIÓN

CONCESIÓN DE LA AYUDA

DATOS DE MANTENIMIENTO UNIDADES

GRUPO DE PAGO	Sup. Dec. Admisible	Sup. Resuelta	Sobredecl.	% Sobredecl.
ZONAS DE MONTAÑA	122,35	121,34	1,01	0,83

RESUMEN DE PAGOS

	IMPORTE (Euros)			
	RESUELTO	FEADER	MAPA	CAPADR
Pago realizado	1.943,00	1.651,54	190,61	100,84
A pagar	86,11	73,19	8,45	4,47
TOTAL	2.029,11	1.724,73	199,06	105,31

APLICACIÓN DE REDUCCIONES Y PENALIZACIONES (%)

Criterios de subvencionabilidad (1)	Presentación tardía	Omisión declaración	Condicionabilidad
0,00	0,00	0,00	0,00

IMPORTE (Euros)

Calculado(2)	Reducción	Penalización	Reducción Penalización (3)	Penalización adicional	Resuelto	FEADER	MAPA	CAPADR
2.046,00 €	16,89 €	0,00 €	0,00 €	0,00 €	2.029,11 €	1.724,74 €	199,06 €	105,31 €
Importe Unitario:	93,00 €	Nuevo Importe Unitario:	16,72 €					

(1) Con incidencias que retienen pago o deniegan el expediente.

(2) Se calcula sobre superficie declarada admisible.

(3) Aplicación del artículo 16 bis del RD 147/2023.

(4) Expediente con algunos recintos de pastos permanentes ubicados en espacios protegidos donde la carga ganadera mínima será 0,1 UGM/ha.

Puede verificar la integridad de una copia de este documento mediante la lectura del código QR adjunto o mediante el acceso a la dirección <https://ws050.juntadeandalucia.es/verificarFirma> indicando el código de VERIFICACIÓN

FIRMADO POR	RAQUEL MARIA ESPIN CRESPO	29/01/2025
VERIFICACIÓN	Pk2jmMURSWMFXC9VKGJRQ2Q7H5BP3	PÁG. 519/2713



**RECINTOS PROPUESTOS**

REF.	REFERENCIA SIGPAC	CULTIVO	S/R	USO SIGPAC	Sup. Dec. admisible	Sup. Campo	Sup. Determ.	Sup. Resuelta
-1594669	11-021-017-00042-0022	AGUACATE	R		0,06		0,06	0,06
-1594665	11-021-017-00042-0020	AGUACATE	R		0,07		0,07	0,07
-1594664	11-021-017-00042-0017	AGUACATE	R		0,34		0,34	0,34
-1594663	11-021-017-00042-0019	AGUACATE	R		0,46		0,46	0,46
-1594662	11-021-017-00042-0016	AGUACATE	R		1,24		1,24	1,24
-1594661	11-021-017-00163-0004	PITAYA	S		0,13		0,13	0,13
-1586196	11-021-017-00042-0018	PASTOS PERMANENTES DE 5 O MAS AÑOS	S		0,07		0,07	0,00
-1547557	11-021-020-00028-0002	PASTOS PERMANENTES DE 5 O MAS AÑOS	S		0,62		0,62	0,62
-1547555	11-021-020-00028-0001	PASTOS PERMANENTES DE 5 O MAS AÑOS	S		8,62		8,62	8,62
-1547553	11-021-017-00179-0001	PASTOS PERMANENTES DE 5 O MAS AÑOS	S		0,94		0,94	0,00
-1547550	11-021-017-00042-0024	HABAS	S		0,11		0,11	0,11
-1547549	11-021-017-00042-0018	HABAS	S		0,94		0,94	0,94
-1547510	11-021-017-00042-0003	PASTOS PERMANENTES DE 5 O MAS AÑOS	S		50,66		50,66	50,66
-1547504	11-021-017-00042-0025	PASTOS PERMANENTES DE 5 O MAS AÑOS	S		0,39		0,39	0,39
-1547489	11-021-017-00042-0018	TRANQUILLÓN	S		0,66		0,66	0,66
-1547487	11-021-017-00042-0024	TRANQUILLÓN	S		0,55		0,55	0,55
-1391457	11-021-017-00175-0003	PASTOS DE MENOS DE 5 AÑOS	S		0,36		0,36	0,36
-1391456	11-021-017-00178-0002	PASTOS DE MENOS DE 5 AÑOS	S		0,59		0,59	0,59
-1391445	11-021-017-00181-0001	PASTOS PERMANENTES DE 5 O MAS AÑOS	S		7,36		7,36	7,36
-1337205	11-021-017-00161-0002	PASTOS PERMANENTES DE 5 O MAS AÑOS	S		0,01		0,01	0,01
-1134654	11-021-020-00029-0010	PASTOS PERMANENTES DE 5 O MAS AÑOS	S		0,16		0,16	0,16
-1134653	11-021-020-00029-0001	PASTOS PERMANENTES DE 5 O MAS AÑOS	S		0,18		0,18	0,18
-1134652	11-021-020-00029-0002	PASTOS PERMANENTES DE 5 O MAS AÑOS	S		1,28		1,28	1,28
-922378	11-021-015-00074-0001	AGUACATE	S		0,43		0,43	0,43
-878135	11-045-013-00011-0001	AGUACATE	R		0,76		0,76	0,76
-726375	11-021-020-00031-0003	PASTOS PERMANENTES DE 5 O MAS AÑOS	S		0,17		0,17	0,17
-726374	11-021-020-00031-0001	PASTOS PERMANENTES DE 5 O MAS AÑOS	S		0,04		0,04	0,04
-726373	11-021-020-00030-0001	PASTOS PERMANENTES DE 5 O MAS AÑOS	S		1,23		1,23	1,23
-726369	11-021-020-00028-0005	PASTOS PERMANENTES DE 5 O MAS AÑOS	S		0,17		0,17	0,17
-726368	11-021-020-00028-0003	PASTOS PERMANENTES DE 5 O MAS AÑOS	S		0,93		0,93	0,93
-6195	11-021-017-00042-0009	PASTOS PERMANENTES DE 5 O MAS AÑOS	S		0,10		0,10	0,10
-6194	11-021-017-00042-0008	PASTOS PERMANENTES DE 5 O MAS AÑOS	S		5,26		5,26	5,26
4631249	11-021-015-00074-0003	AGUACATE	S		0,35		0,35	0,35
1700000005548776	11-021-015-00043-0001	PASTOS PERMANENTES DE 5 O MAS AÑOS	S		12,65		12,65	12,65
1700000005548777	11-021-015-00042-0001	PASTOS PERMANENTES DE 5 O MAS AÑOS	S		0,75		0,75	0,75
1700000005548778	11-021-018-00036-0001	PASTOS PERMANENTES DE 5 O MAS AÑOS	S		0,07		0,07	0,07
1700000005548779	11-021-017-00218-0001	PASTOS PERMANENTES DE 5 O MAS AÑOS	S		2,19		2,19	2,19
1700000005548780	11-021-018-00040-0002	PASTOS PERMANENTES DE 5 O MAS AÑOS	S		0,11		0,11	0,11
1700000005548781	11-021-018-00040-0001	PASTOS PERMANENTES DE 5 O MAS AÑOS	S		0,37		0,37	0,37
1700000005548786	11-021-018-00095-0001	PASTOS PERMANENTES DE 5 O MAS AÑOS	R		1,29		1,29	1,29
1700000005548787	11-021-018-00095-0002	PASTOS PERMANENTES DE 5 O MAS AÑOS	S		1,68		1,68	1,68
1700000005548788	11-021-017-00161-0001	TRANQUILLÓN	S		0,28		0,28	0,28
1700000005548789	11-021-017-00163-0004	TRANQUILLÓN	S		1,96		1,96	1,96
1700000005548790	11-021-018-00105-0002	PASTOS PERMANENTES DE 5 O MAS AÑOS	R		0,73		0,73	0,73
1700000005548793	11-021-018-00102-0002	PASTOS PERMANENTES DE 5 O MAS AÑOS	S		1,96		1,96	1,96
1700000005548794	11-021-018-00056-0001	PASTOS PERMANENTES DE 5 O MAS AÑOS	S		6,38		6,38	6,38
1700000005548795	11-021-018-00054-0001	PASTOS PERMANENTES DE 5 O MAS AÑOS	S		4,64		4,64	4,64
1700000005548796	11-021-018-00095-0004	PASTOS PERMANENTES DE 5 O MAS AÑOS	S		1,35		1,35	1,35
1700000005548797	11-021-018-00094-0001	PASTOS PERMANENTES DE 5 O MAS AÑOS	S		0,36		0,36	0,36
1700000005548798	11-021-018-00099-0003	PASTOS PERMANENTES DE 5 O MAS AÑOS	S		0,00		0,00	0,00
1700000005548801	11-021-018-00099-0002	PASTOS PERMANENTES DE 5 O MAS AÑOS	S		0,30		0,30	0,30
1700000005548803	11-021-018-00106-0002	PASTOS PERMANENTES DE 5 O MAS AÑOS	S		0,04		0,04	0,04

(1) Con incidencias que retienen pago o deniegan el expediente.

(2) Se calcula sobre superficie declarada admisible.

(3) Aplicación del artículo 16 bis del RD 147/2023.

(4) Expediente con algunos recintos de pastos permanentes ubicados en espacios protegidos donde la carga ganadera mínima será 0,1 UGM/ha.

Puede verificar la integridad de una copia de este documento mediante la lectura del código QR adjunto o mediante el acceso a la dirección <https://ws050.juntadeandalucia.es/verificarFirma> indicando el código de VERIFICACIÓN

FIRMADO POR

RAQUEL MARIA ESPIN CRESPO

29/01/2025

VERIFICACIÓN

Pk2jmMURSWMFXCU9VKGJQR2Q7H5BP3

PÁG. 520/2713



**RECINTOS PROPUESTOS**

REF.	REFERENCIA SIGPAC	CULTIVO	S/R	USO SIGPAC	Sup. Dec. admisible	Sup. Campo	Sup. Determ.	Sup. Resuelta
170000005548804	11-021-018-00099-0004	PASTOS PERMANENTES DE 5 O MAS AÑOS	S		0,00		0,00	0,00

INCIDENCIAS**INCIDENCIA DESCRIPCIÓN**

238	Recinto cuyo CAP declarado es mayor al CAP prevalente y no presenta alegación al SIGPAC. Recinto:11-021-017-00042-00018 Cultivo:62000 PASTOS PERMANENTES DE 5 O MAS AÑOS-SIN VARIEDAD Secano CAP prevalente: CAP declarado:100 Exceso de superficie (Hectáreas):0,07 Recinto:11-021-017-00042-00019 Cultivo:62000 PASTOS PERMANENTES DE 5 O MAS AÑOS-SIN VARIEDAD Secano CAP prevalente: CAP declarado:100 Exceso de superficie (Hectáreas):0,01 Recinto:11-021-017-00042-00023 Cultivo:62000 PASTOS PERMANENTES DE 5 O MAS AÑOS-SIN VARIEDAD Secano CAP prevalente: CAP declarado:100 Exceso de superficie (Hectáreas):0,15							
3790	Recinto declarado inactivo Recinto:11-021-017-00179-00001 Cultivo: -							
74336	Recinto con uso declarado o cultivo declarado NO válido Recinto:11-021-017-00042-00023 Cultivo:62000 PASTOS PERMANENTES DE 5 O MAS AÑOS-SIN VARIEDAD Secano Uso Sigpac:AG							
86121	Recinto superficie forrajera que no realiza la actividad de producción de pastoreo. Recinto:11-045-013-00009-00001 Cultivo:62000 PASTOS PERMANENTES DE 5 O MAS AÑOS-SIN VARIEDAD Secano Actividad Agraria del recinto:2							
86122	Recinto superficie forrajera que realiza la actividad de producción de pastoreo y no declara el o los códigos del Registro de Explotaciones Ganaderas de Andalucía, REGA. Recinto:11-021-017-00042-00019 Cultivo:62000 PASTOS PERMANENTES DE 5 O MAS AÑOS-SIN VARIEDAD Secano Recinto:11-021-017-00042-00023 Cultivo:62000 PASTOS PERMANENTES DE 5 O MAS AÑOS-SIN VARIEDAD Secano Recinto:11-045-013-00009-00001 Cultivo:62000 PASTOS PERMANENTES DE 5 O MAS AÑOS-SIN VARIEDAD Secano							
86124	Recinto de forrajera para Cálculo de Carga Ganadera que No pertenece a Explotación. Recinto:11-021-017-00042-00019 Cultivo:62000 PASTOS PERMANENTES DE 5 O MAS AÑOS-SIN VARIEDAD Secano Recinto:11-021-017-00042-00023 Cultivo:62000 PASTOS PERMANENTES DE 5 O MAS AÑOS-SIN VARIEDAD Secano Recinto:11-045-013-00009-00001 Cultivo:62000 PASTOS PERMANENTES DE 5 O MAS AÑOS-SIN VARIEDAD Secano							

Datos considerados para el Cálculo de la Carga Ganadera del expediente

Superficie determinada para Cálculo Carga Ganadera: 113,00 ha
Carga Ganadera del Expediente: 0,62 ugm/ha (4)

Explotación	Especie	Ugm Calculada para CG
ES110210000024	BOVINA	67,64
ES110210000024	OVINA	2,88

Recintos Determinados para el Cálculo de Garga Ganadera

REF.	REFERENCIA SIGPAC	CULTIVO	DESCRIPCIÓN CULTIVO	S/R	SUP. RESUELTA (ha)
-1586196	11-021-017-00042-00018	62000	PASTOS PERMANENTES DE 5 O MAS AÑOS-SIN VARIEDAD	S	0,00
-1547557	11-021-020-00028-00002	62000	PASTOS PERMANENTES DE 5 O MAS AÑOS-SIN VARIEDAD	S	0,62
-1547555	11-021-020-00028-00001	62000	PASTOS PERMANENTES DE 5 O MAS AÑOS-SIN VARIEDAD	S	8,62
-1547553	11-021-017-00179-00001	62000	PASTOS PERMANENTES DE 5 O MAS AÑOS-SIN VARIEDAD	S	0,00
-1547510	11-021-017-00042-00003	62000	PASTOS PERMANENTES DE 5 O MAS AÑOS-SIN VARIEDAD	S	50,66
-1547504	11-021-017-00042-00025	62000	PASTOS PERMANENTES DE 5 O MAS AÑOS-SIN VARIEDAD	S	0,39
-1391457	11-021-017-00175-00003	63000	PASTOS DE MENOS DE 5 AÑOS-SIN VARIEDAD	S	0,36
-1391456	11-021-017-00178-00002	63000	PASTOS DE MENOS DE 5 AÑOS-SIN VARIEDAD	S	0,59
-1391445	11-021-017-00181-00001	62000	PASTOS PERMANENTES DE 5 O MAS AÑOS-SIN VARIEDAD	S	7,36
-1337205	11-021-017-00161-00002	62000	PASTOS PERMANENTES DE 5 O MAS AÑOS-SIN VARIEDAD	S	0,01

(1) Con incidencias que retienen pago o deniegan el expediente.

(2) Se calcula sobre superficie declarada admisible.

(3) Aplicación del artículo 16 bis del RD 147/2023.

(4) Expediente con algunos recintos de pastos permanentes ubicados en espacios protegidos donde la carga ganadera mínima será 0,1 UGM/ha.

Puede verificar la integridad de una copia de este documento mediante la lectura del código QR adjunto o mediante el acceso a la dirección <https://ws050.juntadeandalucia.es/verificarFirma> indicando el código de VERIFICACIÓN

FIRMADO POR

RAQUEL MARIA ESPIN CRESPO

29/01/2025

VERIFICACIÓN

Pk2jmMURSWMFXC9VKGJRQ2Q7H5BP3

PÁG. 521/2713



**Recintos Determinados para el Cálculo de Garga Ganadera**

REF.	REFERENCIA SIGPAC	CULTIVO	DESCRIPCIÓN CULTIVO	S/R	SUP.
					RESUELTA (ha)
-1134654	11-021-020-00029-00010	62000	PASTOS PERMANENTES DE 5 O MAS AÑOS-SIN VARIEDAD	S	0,16
-1134653	11-021-020-00029-00001	62000	PASTOS PERMANENTES DE 5 O MAS AÑOS-SIN VARIEDAD	S	0,18
-1134652	11-021-020-00029-00002	62000	PASTOS PERMANENTES DE 5 O MAS AÑOS-SIN VARIEDAD	S	1,28
-726375	11-021-020-00031-00003	62000	PASTOS PERMANENTES DE 5 O MAS AÑOS-SIN VARIEDAD	S	0,17
-726374	11-021-020-00031-00001	62000	PASTOS PERMANENTES DE 5 O MAS AÑOS-SIN VARIEDAD	S	0,04
-726373	11-021-020-00030-00001	62000	PASTOS PERMANENTES DE 5 O MAS AÑOS-SIN VARIEDAD	S	1,23
-726369	11-021-020-00028-00005	62000	PASTOS PERMANENTES DE 5 O MAS AÑOS-SIN VARIEDAD	S	0,17
-726368	11-021-020-00028-00003	62000	PASTOS PERMANENTES DE 5 O MAS AÑOS-SIN VARIEDAD	S	0,93
-6195	11-021-017-00042-00009	62000	PASTOS PERMANENTES DE 5 O MAS AÑOS-SIN VARIEDAD	S	0,10
-6194	11-021-017-00042-00008	62000	PASTOS PERMANENTES DE 5 O MAS AÑOS-SIN VARIEDAD	S	5,26
170000005548776	11-021-015-00043-00001	62000	PASTOS PERMANENTES DE 5 O MAS AÑOS-SIN VARIEDAD	S	12,65
170000005548777	11-021-015-00042-00001	62000	PASTOS PERMANENTES DE 5 O MAS AÑOS-SIN VARIEDAD	S	0,75
170000005548778	11-021-018-00036-00001	62000	PASTOS PERMANENTES DE 5 O MAS AÑOS-SIN VARIEDAD	S	0,07
170000005548779	11-021-017-00218-00001	62000	PASTOS PERMANENTES DE 5 O MAS AÑOS-SIN VARIEDAD	S	2,19
170000005548780	11-021-018-00040-00002	62000	PASTOS PERMANENTES DE 5 O MAS AÑOS-SIN VARIEDAD	S	0,11
170000005548781	11-021-018-00040-00001	62000	PASTOS PERMANENTES DE 5 O MAS AÑOS-SIN VARIEDAD	S	0,37
170000005548786	11-021-018-00095-00001	62000	PASTOS PERMANENTES DE 5 O MAS AÑOS-SIN VARIEDAD	R	1,29
170000005548787	11-021-018-00095-00002	62000	PASTOS PERMANENTES DE 5 O MAS AÑOS-SIN VARIEDAD	S	1,68
170000005548790	11-021-018-00105-00002	62000	PASTOS PERMANENTES DE 5 O MAS AÑOS-SIN VARIEDAD	R	0,73
170000005548793	11-021-018-00102-00002	62000	PASTOS PERMANENTES DE 5 O MAS AÑOS-SIN VARIEDAD	S	1,96
170000005548794	11-021-018-00056-00001	62000	PASTOS PERMANENTES DE 5 O MAS AÑOS-SIN VARIEDAD	S	6,38
170000005548795	11-021-018-00054-00001	62000	PASTOS PERMANENTES DE 5 O MAS AÑOS-SIN VARIEDAD	S	4,64
170000005548796	11-021-018-00095-00004	62000	PASTOS PERMANENTES DE 5 O MAS AÑOS-SIN VARIEDAD	S	1,35
170000005548797	11-021-018-00094-00001	62000	PASTOS PERMANENTES DE 5 O MAS AÑOS-SIN VARIEDAD	S	0,36
170000005548798	11-021-018-00099-00003	62000	PASTOS PERMANENTES DE 5 O MAS AÑOS-SIN VARIEDAD	S	0,00
170000005548801	11-021-018-00099-00002	62000	PASTOS PERMANENTES DE 5 O MAS AÑOS-SIN VARIEDAD	S	0,30
170000005548803	11-021-018-00106-00002	62000	PASTOS PERMANENTES DE 5 O MAS AÑOS-SIN VARIEDAD	S	0,04
170000005548804	11-021-018-00099-00004	62000	PASTOS PERMANENTES DE 5 O MAS AÑOS-SIN VARIEDAD	S	0,00

Incidencias de carga ganadera**INCIDENCIA DESCRIPCIÓN**

238	Recinto cuyo CAP declarado es mayor al CAP prevalente y no presenta alegación al SIGPAC. Recinto:11-021-017-00042-00018 Cultivo:62000 PASTOS PERMANENTES DE 5 O MAS AÑOS-SIN VARIEDAD Secano CAP prevalente: CAP declarado:100 Exceso de superficie (Hectáreas):0,07 Recinto:11-021-017-00042-00019 Cultivo:62000 PASTOS PERMANENTES DE 5 O MAS AÑOS-SIN VARIEDAD Secano CAP prevalente: CAP declarado:100 Exceso de superficie (Hectáreas):0,01 Recinto:11-021-017-00042-00023 Cultivo:62000 PASTOS PERMANENTES DE 5 O MAS AÑOS-SIN VARIEDAD Secano CAP prevalente: CAP declarado:100 Exceso de superficie (Hectáreas):0,15
3790	Recinto declarado inactivo Recinto:11-021-017-00179-00001 Cultivo: -
86122	Recinto superficie forrajera que realiza la actividad de producción de pastoreo y no declara el o los códigos del Registro de Explotaciones Ganaderas de Andalucía, REGA.

(1) Con incidencias que retienen pago o deniegan el expediente.

(2) Se calcula sobre superficie declarada admisible.

(3) Aplicación del artículo 16 bis del RD 147/2023.

(4) Expediente con algunos recintos de pastos permanentes ubicados en espacios protegidos donde la carga ganadera mínima será 0,1 UGM/ha.

Puede verificar la integridad de una copia de este documento mediante la lectura del código QR adjunto o mediante el acceso a la dirección <https://ws050.juntadeandalucia.es/verificarFirma> indicando el código de VERIFICACIÓN

FIRMADO POR

RAQUEL MARIA ESPIN CRESPO

29/01/2025

VERIFICACIÓN

Pk2jmMURSWMFXCU9VKGJQRQ2Q7H5BP3

PÁG. 522/2713





	Recinto:11-045-013-00009-00001 Cultivo:62000 PASTOS PERMANENTES DE 5 O MAS AÑOS-SIN VARIEDAD Secano
	Recinto:11-021-017-00042-00019 Cultivo:62000 PASTOS PERMANENTES DE 5 O MAS AÑOS-SIN VARIEDAD Secano
	Recinto:11-021-017-00042-00023 Cultivo:62000 PASTOS PERMANENTES DE 5 O MAS AÑOS-SIN VARIEDAD Secano
86124	Recinto de forrajera para Cálculo de Carga Ganadera que No pertenece a Explotación. Recinto:11-045-013-00009-00001 Cultivo:62000 PASTOS PERMANENTES DE 5 O MAS AÑOS-SIN VARIEDAD Secano Recinto:11-021-017-00042-00019 Cultivo:62000 PASTOS PERMANENTES DE 5 O MAS AÑOS-SIN VARIEDAD Secano Recinto:11-021-017-00042-00023 Cultivo:62000 PASTOS PERMANENTES DE 5 O MAS AÑOS-SIN VARIEDAD Secano
86128	Recinto de Forrajeras que no ha contabilizado para Carga Ganadera por no tener una explotación válida para el cálculo de la Carga Ganadera Recinto:11-045-013-00009-00001 Cultivo:62 PASTOS PERMANENTES DE 5 O MAS AÑOS- Recinto:11-021-017-00042-00019 Cultivo:62 PASTOS PERMANENTES DE 5 O MAS AÑOS- Recinto:11-021-017-00042-00023 Cultivo:62 PASTOS PERMANENTES DE 5 O MAS AÑOS-
86132	Recinto superficie forrajera que no realiza la actividad de producción de pastoreo. Recinto:11-045-013-00009-00001 Cultivo:62000 PASTOS PERMANENTES DE 5 O MAS AÑOS-SIN VARIEDAD Secano

(1) Con incidencias que retienen pago o deniegan el expediente.

(2) Se calcula sobre superficie declarada admisible.

(3) Aplicación del artículo 16 bis del RD 147/2023.

(4) Expediente con algunos recintos de pastos permanentes ubicados en espacios protegidos donde la carga ganadera mínima será 0,1 UGM/ha.

Puede verificar la integridad de una copia de este documento mediante la lectura del código QR adjunto o mediante el acceso a la dirección <https://ws050.juntadeandalucia.es/verificarFirma> indicando el código de VERIFICACIÓN

FIRMADO POR

RAQUEL MARIA ESPIN CRESPO

29/01/2025

VERIFICACIÓN

Pk2jmMURSWMFXC9VKGJRQ2Q7H5BP3

PÁG. 523/2713



**APELLIDOS Y NOMBRE / RAZÓN SOCIAL**

RUIZ VARGAS JUAN FRANCISCO

NIF

****2921*

EXPEDIENTE

1102655

RESOLUCIÓN

CONCESIÓN DE LA AYUDA

DATOS DE MANTENIMIENTO UNIDADES**GRUPO DE PAGO**

ZONAS DE MONTAÑA

**Sup. Dec.
Admisible**

131,43

**Sup.
Resuelta**

131,41

Sobredecl.

0,02

% Sobredecl.

0,02

RESUMEN DE PAGOS

	IMPORTE (Euros)			
	RESUELTO	FEADER	MAPA	CAPADR
Pago realizado	1.958,00	1.664,32	192,08	101,62
A pagar	87,69	74,54	8,60	4,55
TOTAL	2.045,69	1.738,86	200,68	106,17

APLICACIÓN DE REDUCCIONES Y PENALIZACIONES (%)

Criterios de subvencionabilidad (1)	Presentación tardía	Omisión declaración	Condicionalidad
0,00	0,00	0,00	0,00

IMPORTE (Euros)

Calculado(2)	Reducción	Penalización	Reducción Penalización (3)	Penalización adicional	Resuelto	FEADER	MAPA	CAPADR
2.046,00 €	0,31 €	0,00 €	0,00 €	0,00 €	2.045,69 €	1.738,84 €	200,68 €	106,17 €
Importe Unitario:	93,00 €	Nuevo Importe Unitario:	15,57 €					

(1) Con incidencias que retienen pago o deniegan el expediente.

(2) Se calcula sobre superficie declarada admisible.

(3) Aplicación del artículo 16 bis del RD 147/2023.

(4) Expediente con algunos recintos de pastos permanentes ubicados en espacios protegidos donde la carga ganadera mínima será 0,1 UGM/ha.

Puede verificar la integridad de una copia de este documento mediante la lectura del código QR adjunto o mediante el acceso a la dirección <https://ws050.juntadeandalucia.es/verificarFirma> indicando el código de VERIFICACIÓN

FIRMADO POR

RAQUEL MARIA ESPIN CRESPO

29/01/2025

VERIFICACIÓN

Pk2jmMURSWMFXC9VKGJRQ2Q7H5BP3

PÁG. 524/2713



**RECINTOS PROPUESTOS**

REF.	REFERENCIA SIGPAC	CULTIVO	S/R	USO SIGPAC	Sup. Dec. admisible	Sup. Campo	Sup. Determ.	Sup. Resuelta
-1511945	11-021-017-00041-0009	AVENA	S		2,33		2,33	2,33
-1511943	11-021-017-00041-0009	HABAS	S		0,49		0,49	0,49
-1463150	11-021-017-00041-0015	AVENA	S		2,17		2,17	2,17
-1401941	11-021-017-00164-0006	AGUACATE	R		0,06		0,06	0,06
-1401940	11-021-017-00041-0042	PASTOS PERMANENTES DE 5 O MAS AÑOS	S		0,37		0,37	0,37
-1401939	11-021-017-00041-0041	AVENA	S		2,24		2,24	2,24
-1222651	11-021-017-00164-0005	AGUACATE	S		0,39		0,39	0,39
-1209803	11-021-017-00162-0001	PASTOS DE MENOS DE 5 AÑOS	R		0,05		0,05	0,05
-1209802	11-021-017-00160-0001	PASTOS DE MENOS DE 5 AÑOS	R		0,11		0,11	0,11
-736506	11-021-017-00042-0015	PASTOS PERMANENTES DE 5 O MAS AÑOS	S		0,16		0,16	0,16
-736505	11-021-017-00042-0011	PASTOS PERMANENTES DE 5 O MAS AÑOS	S		0,12		0,12	0,12
-736503	11-021-017-00041-0012	PASTOS PERMANENTES DE 5 O MAS AÑOS	S		1,16		1,16	1,16
-24841	11-021-017-00041-0023	CEBADA	S		0,62		0,62	0,62
-24750	11-021-017-00041-0004	PASTOS PERMANENTES DE 5 O MAS AÑOS	S		0,32		0,32	0,32
-24735	11-021-017-00041-0001	PASTOS PERMANENTES DE 5 O MAS AÑOS	S		2,28		2,28	2,28
-24725	11-021-017-00189-0007	PASTOS PERMANENTES DE 5 O MAS AÑOS	S		0,00		0,00	0,00
-24670	11-021-017-00041-0029	AVENA	S		2,65		2,65	2,65
-24666	11-021-017-00041-0026	CEBADA	S		2,39		2,39	2,39
-24665	11-021-017-00041-0025	PASTOS PERMANENTES DE 5 O MAS AÑOS	S		0,09		0,09	0,09
-24662	11-021-017-00041-0022	PASTOS PERMANENTES DE 5 O MAS AÑOS	S		0,01		0,01	0,01
-24661	11-021-017-00041-0020	PASTOS PERMANENTES DE 5 O MAS AÑOS	S		0,02		0,02	0,02
-24660	11-021-017-00041-0019	PASTOS PERMANENTES DE 5 O MAS AÑOS	S		0,25		0,25	0,25
4088281	11-021-017-00189-0003	PASTOS PERMANENTES DE 5 O MAS AÑOS	S		11,28		11,28	11,28
4774851	11-021-008-00110-0001	AGUACATE	R		1,56		1,56	1,56
4774958	11-021-008-00110-0003	AGUACATE	R		0,08		0,08	0,06
1700000005971481	11-021-003-00033-0001	PASTOS PERMANENTES DE 5 O MAS AÑOS	S		0,20		0,20	0,20
1700000005971482	11-021-017-00162-0001	CEBADA	R		0,29		0,29	0,29
1700000005971483	11-021-017-00164-0001	CEBADA	R		0,97		0,97	0,97
1700000005971484	11-021-017-00041-0008	PASTOS PERMANENTES DE 5 O MAS AÑOS	S		18,90		18,90	18,90
1700000005971485	11-021-017-00041-0007	PASTOS PERMANENTES DE 5 O MAS AÑOS	S		1,81		1,81	1,81
1700000005971486	11-021-004-00023-0002	PASTOS PERMANENTES DE 5 O MAS AÑOS	S		4,11		4,11	4,11
1700000005971489	11-021-017-00043-0001	PASTOS PERMANENTES DE 5 O MAS AÑOS	S		9,77		9,77	9,77
1700000005971495	11-021-004-00023-0005	PASTOS PERMANENTES DE 5 O MAS AÑOS	S		3,70		3,70	3,70
1700000005971496	11-021-004-00023-0007	PASTOS PERMANENTES DE 5 O MAS AÑOS	S		1,89		1,89	1,89
1700000005971497	11-021-004-00024-0002	PASTOS PERMANENTES DE 5 O MAS AÑOS	S		1,76		1,76	1,76
1700000005971501	11-021-003-00035-0002	PASTOS PERMANENTES DE 5 O MAS AÑOS	S		10,62		10,62	10,62
1700000005971507	11-021-017-00041-0011	PASTOS PERMANENTES DE 5 O MAS AÑOS	S		3,79		3,79	3,79
1700000005971508	11-021-004-00021-0001	PASTOS PERMANENTES DE 5 O MAS AÑOS	S		1,76		1,76	1,76
1700000005971509	11-021-004-00022-0002	PASTOS PERMANENTES DE 5 O MAS AÑOS	S		2,72		2,72	2,72
1700000005971510	11-021-004-00020-0001	PASTOS PERMANENTES DE 5 O MAS AÑOS	S		1,64		1,64	1,64
1700000005971512	11-021-020-00018-0002	PASTOS PERMANENTES DE 5 O MAS AÑOS	S		1,10		1,10	1,10
1700000005971514	11-021-020-00018-0003	PASTOS PERMANENTES DE 5 O MAS AÑOS	S		1,95		1,95	1,95
1700000005971515	11-021-017-00039-0001	PASTOS PERMANENTES DE 5 O MAS AÑOS	S		9,49		9,49	9,49
1700000005971516	11-021-015-00041-0001	PASTOS PERMANENTES DE 5 O MAS AÑOS	S		12,06		12,06	12,06
1700000005971517	11-021-017-00041-0006	PASTOS PERMANENTES DE 5 O MAS AÑOS	S		1,96		1,96	1,96
1700000005971523	11-021-017-00039-0002	PASTOS PERMANENTES DE 5 O MAS AÑOS	S		0,00		0,00	0,00
1700000005971525	11-021-017-00160-0001	CEBADA	R		0,57		0,57	0,57
1700000005971526	11-021-017-00164-0004	AGUACATE	R		1,04		1,04	1,04
1700000005971527	11-021-017-00040-0001	PASTOS PERMANENTES DE 5 O MAS AÑOS	S		0,16		0,16	0,16
1700000005971528	11-021-020-00018-0001	PASTOS PERMANENTES DE 5 O MAS AÑOS	S		7,97		7,97	7,97
1700000005971530	11-021-017-00039-0003	PASTOS PERMANENTES DE 5 O MAS AÑOS	S		0,00		0,00	0,00

(1) Con incidencias que retienen pago o deniegan el expediente.

(2) Se calcula sobre superficie declarada admisible.

(3) Aplicación del artículo 16 bis del RD 147/2023.

(4) Expediente con algunos recintos de pastos permanentes ubicados en espacios protegidos donde la carga ganadera mínima será 0,1 UGM/ha.

Puede verificar la integridad de una copia de este documento mediante la lectura del código QR adjunto o mediante el acceso a la dirección <https://ws050.juntadeandalucia.es/verificarFirma> indicando el código de VERIFICACIÓN

FIRMADO POR

RAQUEL MARIA ESPIN CRESPO

29/01/2025

VERIFICACIÓN

Pk2jmMURSWMFXCU9VKGJQR2Q7H5BP3

PÁG. 525/2713



**INCIDENCIAS****INCIDENCIA DESCRIPCIÓN**

4272 Verifica que las líneas de declaración de las Solicitudes Únicas no tienen solapes con la capa de Retroactividad Gráfica (ambas de la misma campaña) a nivel de expediente/línea de declaración gráfica de la solicitud.
Recinto:11-021-008-00110-00003 Cultivo: - Agregado de la referencia del recinto.:0 Zona de la referencia del recinto.:0 Superficie solapada.:0,02 Id. Incid.:97051299

Datos considerados para el Cálculo de la Carga Ganadera del expediente

Superficie determinada para Cálculo Carga Ganadera: 113,58 ha
Carga Ganadera del Expediente: 0,80 ugm/ha (4)

Explotación	Especie	Ugm Calculada para CG
ES110210000319	BOVINA	89,95
ES110210000319	CAPRINA	1,16
ES110210000319	OVINA	0,05

Recintos Determinados para el Cálculo de Garga Ganadera

REF.	REFERENCIA SIGPAC	CULTIVO	DESCRIPCIÓN CULTIVO	S/R	SUP. RESUELTA (ha)
-1401940	11-021-017-00041-00042	62000	PASTOS PERMANENTES DE 5 O MAS AÑOS-SIN VARIEDAD	S	0,37
-1209803	11-021-017-00162-00001	63000	PASTOS DE MENOS DE 5 AÑOS-SIN VARIEDAD	R	0,05
-1209802	11-021-017-00160-00001	63000	PASTOS DE MENOS DE 5 AÑOS-SIN VARIEDAD	R	0,11
-736506	11-021-017-00042-00015	62000	PASTOS PERMANENTES DE 5 O MAS AÑOS-SIN VARIEDAD	S	0,16
-736505	11-021-017-00042-00011	62000	PASTOS PERMANENTES DE 5 O MAS AÑOS-SIN VARIEDAD	S	0,12
-736503	11-021-017-00041-00012	62000	PASTOS PERMANENTES DE 5 O MAS AÑOS-SIN VARIEDAD	S	1,16
-24750	11-021-017-00041-00004	62000	PASTOS PERMANENTES DE 5 O MAS AÑOS-SIN VARIEDAD	S	0,32
-24735	11-021-017-00041-00001	62000	PASTOS PERMANENTES DE 5 O MAS AÑOS-SIN VARIEDAD	S	2,28
-24725	11-021-017-00189-00007	62000	PASTOS PERMANENTES DE 5 O MAS AÑOS-SIN VARIEDAD	S	0,00
-24665	11-021-017-00041-00025	62000	PASTOS PERMANENTES DE 5 O MAS AÑOS-SIN VARIEDAD	S	0,09
-24662	11-021-017-00041-00022	62000	PASTOS PERMANENTES DE 5 O MAS AÑOS-SIN VARIEDAD	S	0,01
-24661	11-021-017-00041-00020	62000	PASTOS PERMANENTES DE 5 O MAS AÑOS-SIN VARIEDAD	S	0,02
-24660	11-021-017-00041-00019	62000	PASTOS PERMANENTES DE 5 O MAS AÑOS-SIN VARIEDAD	S	0,25
4088281	11-021-017-00189-00003	62000	PASTOS PERMANENTES DE 5 O MAS AÑOS-SIN VARIEDAD	S	11,28
1700000005971481	11-021-003-00033-00001	62000	PASTOS PERMANENTES DE 5 O MAS AÑOS-SIN VARIEDAD	S	0,20
1700000005971484	11-021-017-00041-00008	62000	PASTOS PERMANENTES DE 5 O MAS AÑOS-SIN VARIEDAD	S	18,90
1700000005971485	11-021-017-00041-00007	62000	PASTOS PERMANENTES DE 5 O MAS AÑOS-SIN VARIEDAD	S	1,81
1700000005971486	11-021-004-00023-00002	62000	PASTOS PERMANENTES DE 5 O MAS AÑOS-SIN VARIEDAD	S	4,11
1700000005971489	11-021-017-00043-00001	62000	PASTOS PERMANENTES DE 5 O MAS AÑOS-SIN VARIEDAD	S	9,77
1700000005971495	11-021-004-00023-00005	62000	PASTOS PERMANENTES DE 5 O MAS AÑOS-SIN VARIEDAD	S	3,70
1700000005971496	11-021-004-00023-00007	62000	PASTOS PERMANENTES DE 5 O MAS AÑOS-SIN VARIEDAD	S	1,89
1700000005971497	11-021-004-00024-00002	62000	PASTOS PERMANENTES DE 5 O MAS AÑOS-SIN VARIEDAD	S	1,76
1700000005971501	11-021-003-00035-00002	62000	PASTOS PERMANENTES DE 5 O MAS AÑOS-SIN VARIEDAD	S	10,62
1700000005971507	11-021-017-00041-00011	62000	PASTOS PERMANENTES DE 5 O MAS AÑOS-SIN VARIEDAD	S	3,79
1700000005971508	11-021-004-00021-00001	62000	PASTOS PERMANENTES DE 5 O MAS AÑOS-SIN VARIEDAD	S	1,76
1700000005971509	11-021-004-00022-00002	62000	PASTOS PERMANENTES DE 5 O MAS AÑOS-SIN VARIEDAD	S	2,72

(1) Con incidencias que retienen pago o deniegan el expediente.

(2) Se calcula sobre superficie declarada admisible.

(3) Aplicación del artículo 16 bis del RD 147/2023.

(4) Expediente con algunos recintos de pastos permanentes ubicados en espacios protegidos donde la carga ganadera mínima será 0,1 UGM/ha.

Puede verificar la integridad de una copia de este documento mediante la lectura del código QR adjunto o mediante el acceso a la dirección <https://ws050.juntadeandalucia.es/verificarFirma> indicando el código de VERIFICACIÓN

FIRMADO POR

RAQUEL MARIA ESPIN CRESPO

29/01/2025

VERIFICACIÓN

Pk2jmMURSWMFXC9VKGJRQ2Q7H5BP3

PÁG. 526/2713





Recintos Determinados para el Cálculo de Garga Ganadera

REF.	REFERENCIA SIGPAC	CULTIVO	DESCRIPCIÓN CULTIVO	S/R	SUP.
					RESUELTA (ha)
			VARIEDAD		
170000005971510	11-021-004-00020-00001	62000	PASTOS PERMANENTES DE 5 O MAS AÑOS-SIN VARIEDAD	S	1,64
170000005971512	11-021-020-00018-00002	62000	PASTOS PERMANENTES DE 5 O MAS AÑOS-SIN VARIEDAD	S	1,10
170000005971514	11-021-020-00018-00003	62000	PASTOS PERMANENTES DE 5 O MAS AÑOS-SIN VARIEDAD	S	1,95
170000005971515	11-021-017-00039-00001	62000	PASTOS PERMANENTES DE 5 O MAS AÑOS-SIN VARIEDAD	S	9,49
170000005971516	11-021-015-00041-00001	62000	PASTOS PERMANENTES DE 5 O MAS AÑOS-SIN VARIEDAD	S	12,06
170000005971517	11-021-017-00041-00006	62000	PASTOS PERMANENTES DE 5 O MAS AÑOS-SIN VARIEDAD	S	1,96
170000005971523	11-021-017-00039-00002	62000	PASTOS PERMANENTES DE 5 O MAS AÑOS-SIN VARIEDAD	S	0,00
170000005971527	11-021-017-00040-00001	62000	PASTOS PERMANENTES DE 5 O MAS AÑOS-SIN VARIEDAD	S	0,16
170000005971528	11-021-020-00018-00001	62000	PASTOS PERMANENTES DE 5 O MAS AÑOS-SIN VARIEDAD	S	7,97
170000005971530	11-021-017-00039-00003	62000	PASTOS PERMANENTES DE 5 O MAS AÑOS-SIN VARIEDAD	S	0,00

(1) Con incidencias que retienen pago o deniegan el expediente.

(2) Se calcula sobre superficie declarada admisible.

(3) Aplicación del artículo 16 bis del RD 147/2023.

(4) Expediente con algunos recintos de pastos permanentes ubicados en espacios protegidos donde la carga ganadera mínima será 0,1 UGM/ha.

Puede verificar la integridad de una copia de este documento mediante la lectura del código QR adjunto o mediante el acceso a la dirección <https://ws050.juntadeandalucia.es/verificarFirma> indicando el código de VERIFICACIÓN

FIRMADO POR

RAQUEL MARIA ESPIN CRESPO

29/01/2025

VERIFICACIÓN

Pk2jmMURSWMFCU9VKGJRRQ2Q7H5BP3

PÁG. 527/2713



**APELLIDOS Y NOMBRE / RAZÓN SOCIAL**

Sánchez Benítez Damian

NIF

****2918*

EXPEDIENTE

1116865

RESOLUCIÓN

CONCESIÓN DE LA AYUDA

DATOS DE MANTENIMIENTO UNIDADES

GRUPO DE PAGO	Sup. Dec. Admisible	Sup. Resuelta	Sobredecl.	% Sobredecl.
ZONAS DE MONTAÑA	62,61	60,12	2,49	3,98

RESUMEN DE PAGOS

	IMPORTE (Euros)			
	RESUELTO	FEADER	MAPA	CAPADR
Pago realizado	2.046,00	1.739,10	200,71	106,19
Pago indebido	-159,50			
TOTAL	1.886,50			

APLICACIÓN DE REDUCCIONES Y PENALIZACIONES (%)

Criterios de subvencionabilidad (1)	Presentación tardía	Omisión declaración	Condicionabilidad
0,00	0,00	0,00	0,00

IMPORTE (Euros)

Calculado(2)	Reducción	Penalización	Reducción Penalización (3)	Penalización adicional	Resuelto	FEADER	MAPA	CAPADR
2.046,00 €	81,37 €	156,26 €	78,13 €	0,00 €	1.886,50 €	1.603,53 €	185,07 €	97,90 €
Importe Unitario:	93,00 €	Nuevo Importe Unitario:	32,68 €					

(1) Con incidencias que retienen pago o deniegan el expediente.

(2) Se calcula sobre superficie declarada admisible.

(3) Aplicación del artículo 16 bis del RD 147/2023.

(4) Expediente con algunos recintos de pastos permanentes ubicados en espacios protegidos donde la carga ganadera mínima será 0,1 UGM/ha.

Puede verificar la integridad de una copia de este documento mediante la lectura del código QR adjunto o mediante el acceso a la dirección <https://ws050.juntadeandalucia.es/verificarFirma> indicando el código de VERIFICACIÓN

FIRMADO POR	RAQUEL MARIA ESPIN CRESPO	29/01/2025
VERIFICACIÓN	Pk2jmMURSWMFXC9VKGJRQ2Q7H5BP3	PÁG. 528/2713



**RECINTOS PROPUESTOS**

REF.	REFERENCIA SIGPAC	CULTIVO	S/R	USO SIGPAC	Sup. Dec. admisible	Sup. Campo	Sup. Determ.	Sup. Resuelta
-481275	11-042-005-00063-0001	AVENA	S		0,24	0,24	0,24	0,24
-10190	11-042-006-00003-0004	MEZCLA AVENA-CEBADA	S		0,93	0,93	0,93	0,93
5304878	11-042-005-00044-0001	PASTOS PERMANENTES DE 5 O MAS AÑOS	S		4,71	4,71	4,71	4,71
5304879	11-042-005-00044-0002	PASTOS PERMANENTES DE 5 O MAS AÑOS	S		2,01	2,01	2,01	2,01
5304880	11-042-005-00044-0005	PASTOS PERMANENTES DE 5 O MAS AÑOS	S		0,16	0,16	0,16	0,16
5339522	29-101-014-00025-0001	HABAS	S		2,31	2,31	2,31	2,31
5339525	29-101-012-00116-0004	AVENA	S		3,30	3,30	3,30	3,30
1700000006435561	11-018-008-00029-0001	OLIVAR	S		3,46	3,46	3,46	3,46
1700000006435562	11-018-008-00030-0001	OLIVAR	S		1,22	1,22	1,22	1,22
1700000006435563	11-018-008-00031-0001	OLIVAR	S		1,14	1,14	1,14	1,14
1700000006435564	11-018-008-00057-0030	OLIVAR	S		3,43	3,43	3,43	3,43
1700000006435567	11-042-005-00069-0002	OLIVAR	S		0,15	0,15	0,15	0,15
1700000006435568	11-018-008-00032-0018	OLIVAR	S		0,07	0,07	0,07	0,07
1700000006435569	11-042-005-00070-0001	OLIVAR	S		0,04	0,04	0,04	0,04
1700000006435570	11-018-008-00032-0002	OLIVAR	S		0,19	0,19	0,19	0,19
1700000006435571	11-018-008-00032-0016	OLIVAR	S		2,49	0,00	2,49	0,00
1700000006435572	11-018-008-00032-0014	OLIVAR	S		0,10	0,10	0,10	0,10
1700000006435573	11-042-005-00050-0001	PASTOS PERMANENTES DE 5 O MAS AÑOS	S		1,20	1,20	1,20	1,20
1700000006435574	11-042-005-00049-0001	PASTOS PERMANENTES DE 5 O MAS AÑOS	S		1,78	1,78	1,78	1,78
1700000006435576	11-042-004-00046-0001	PASTOS PERMANENTES DE 5 O MAS AÑOS	S		4,97	4,97	4,97	4,97
1700000006435578	11-042-012-00021-0001	OLIVAR	S		0,21	0,21	0,21	0,21
1700000006435582	11-042-005-00056-0003	PASTOS PERMANENTES DE 5 O MAS AÑOS	S		1,52	1,52	1,52	1,52
1700000006435583	11-042-005-00053-0001	PASTOS PERMANENTES DE 5 O MAS AÑOS	S		1,58	1,58	1,58	1,58
1700000006435584	11-042-005-00061-0002	PASTOS PERMANENTES DE 5 O MAS AÑOS	S		0,22	0,22	0,22	0,22
1700000006435585	11-042-012-00021-0002	AVENA	S		1,16	1,16	1,16	1,16
1700000006435588	11-042-005-00070-0005	PASTOS PERMANENTES DE 5 O MAS AÑOS	S		0,30	0,30	0,30	0,30
1700000006435589	11-018-008-00032-0015	OLIVAR	S		0,06	0,06	0,06	0,06
1700000006435591	11-018-008-00032-0013	OLIVAR	S		0,06	0,06	0,06	0,06
1700000006435592	11-042-005-00069-0004	OLIVAR	S		0,53	0,53	0,53	0,53
1700000006435593	11-042-005-00066-0001	PASTOS PERMANENTES DE 5 O MAS AÑOS	S		4,71	4,71	4,71	4,71
1700000006435594	11-042-005-00069-0003	MEZCLA AVENA-CEBADA	S		0,28	0,28	0,28	0,28
1700000006435595	11-042-005-00069-0008	HABAS	S		0,09	0,09	0,09	0,09
1700000006435596	11-042-005-00070-0004	PASTOS PERMANENTES DE 5 O MAS AÑOS	S		0,03	0,03	0,03	0,03
1700000006435602	11-042-006-00004-0001	PASTOS PERMANENTES DE 5 O MAS AÑOS	S		1,51	1,51	1,51	1,51
1700000006435603	11-042-006-00066-0001	PASTOS PERMANENTES DE 5 O MAS AÑOS	S		1,38	1,38	1,38	1,38
1700000006435605	11-042-006-00003-0002	PASTOS PERMANENTES DE 5 O MAS AÑOS	S		1,25	1,25	1,25	1,25
1700000006435607	11-042-005-00051-0001	PASTOS PERMANENTES DE 5 O MAS AÑOS	S		3,41	3,41	3,41	3,41
1700000006435608	11-042-005-00056-0001	PASTOS PERMANENTES DE 5 O MAS AÑOS	S		0,03	0,03	0,03	0,03
1700000006435609	11-042-005-00066-0003	PASTOS PERMANENTES DE 5 O MAS AÑOS	S		0,19	0,19	0,19	0,19
1700000006435616	11-018-008-00032-0020	OLIVAR	S		0,14	0,14	0,14	0,14
1700000006435621	11-042-005-00060-0002	AVENA	S		1,94	1,94	1,94	1,94
1700000006435623	11-042-005-00064-0001	PASTOS PERMANENTES DE 5 O MAS AÑOS	S		1,01	1,01	1,01	1,01
1700000006435624	11-042-005-00055-0001	AVENA	S		2,31	2,31	2,31	2,31
1700000006435625	11-042-006-00003-0003	MEZCLA AVENA-CEBADA	S		0,88	0,88	0,88	0,88
1700000006435628	11-042-006-00001-0004	AVENA	S		1,30	1,30	1,30	1,30
1700000006435630	11-042-012-00034-0001	PASTOS PERMANENTES DE 5 O MAS AÑOS	S		1,60	1,60	1,60	1,60
1700000006435631	11-042-005-00070-0002	OLIVAR	S		1,01	1,01	1,01	1,01

INCIDENCIAS**INCIDENCIA DESCRIPCIÓN**

86123 Recinto superficie forrajera que en REGA no tiene clasificación zootécnica permitida.
 Recinto:29-101-012-00116-00003 Cultivo:62000 PASTOS PERMANENTES DE 5 O MAS AÑOS-SIN VARIEDAD Secano

(1) Con incidencias que retienen pago o deniegan el expediente.
 (2) Se calcula sobre superficie declarada admisible.
 (3) Aplicación del artículo 16 bis del RD 147/2023.
 (4) Expediente con algunos recintos de pastos permanentes ubicados en espacios protegidos donde la carga ganadera mínima será 0,1 UGM/ha.

Puede verificar la integridad de una copia de este documento mediante la lectura del código QR adjunto o mediante el acceso a la dirección <https://ws050.juntadeandalucia.es/verificarFirma> indicando el código de VERIFICACIÓN

FIRMADO POR

RAQUEL MARIA ESPIN CRESPO

29/01/2025

VERIFICACIÓN

Pk2jmMURSWMFXCU9VKGJQRQ2Q7H5BP3

PÁG. 529/2713



**INCIDENCIAS****INCIDENCIA DESCRIPCIÓN**

	Explotacion:ES29084000015
86126	Recinto de forrajera para Cálculo de Carga Ganadera que No pertenece a Explotación con UGM válida.
	Recinto:11-018-008-00031-00002 Cultivo:62000 PASTOS PERMANENTES DE 5 O MAS AÑOS-SIN VARIEDAD Secano Explotacion:ES110180000128
	Recinto:11-018-008-00032-00001 Cultivo:62000 PASTOS PERMANENTES DE 5 O MAS AÑOS-SIN VARIEDAD Secano Explotacion:ES110180000128
	Recinto:11-018-008-00032-00003 Cultivo:62000 PASTOS PERMANENTES DE 5 O MAS AÑOS-SIN VARIEDAD Secano Explotacion:ES110180000128
	Recinto:11-018-008-00032-00004 Cultivo:62000 PASTOS PERMANENTES DE 5 O MAS AÑOS-SIN VARIEDAD Secano Explotacion:ES110180000128
	Recinto:11-018-008-00032-00022 Cultivo:62000 PASTOS PERMANENTES DE 5 O MAS AÑOS-SIN VARIEDAD Secano Explotacion:ES110180000128
	Recinto:11-018-008-00057-00038 Cultivo:62000 PASTOS PERMANENTES DE 5 O MAS AÑOS-SIN VARIEDAD Secano Explotacion:ES110180000128
	Recinto:11-018-008-00057-00039 Cultivo:62000 PASTOS PERMANENTES DE 5 O MAS AÑOS-SIN VARIEDAD Secano Explotacion:ES110180000128
	Recinto:11-018-009-00038-00002 Cultivo:62000 PASTOS PERMANENTES DE 5 O MAS AÑOS-SIN VARIEDAD Secano Explotacion:ES110180000128
	Recinto:11-018-009-09013-00019 Cultivo:62000 PASTOS PERMANENTES DE 5 O MAS AÑOS-SIN VARIEDAD Secano Explotacion:ES110180000128
	Recinto:11-019-007-09022-00002 Cultivo:62000 PASTOS PERMANENTES DE 5 O MAS AÑOS-SIN VARIEDAD Secano Explotacion:ES110180000128
	Recinto:11-019-007-09022-00003 Cultivo:62000 PASTOS PERMANENTES DE 5 O MAS AÑOS-SIN VARIEDAD Secano Explotacion:ES110180000128
	Recinto:11-042-005-80006-00002 Cultivo:62000 PASTOS PERMANENTES DE 5 O MAS AÑOS-SIN VARIEDAD Secano Explotacion:ES110180000128
	Recinto:29-101-012-00116-00003 Cultivo:62000 PASTOS PERMANENTES DE 5 O MAS AÑOS-SIN VARIEDAD Secano Explotacion:ES29084000015

Datos considerados para el Cálculo de la Carga Ganadera del expediente

Superficie determinada para Cálculo Carga Ganadera: 33,57 ha
Carga Ganadera del Expediente: 1,42 ugm/ha (4)

Explotación	Especie	Ugm Calculada para CG
ES110420000070	CAPRINA	16,56
ES110420000070	OVINA	31,13

Recintos Determinados para el Cálculo de Carga Ganadera

REF.	REFERENCIA SIGPAC	CULTIVO	DESCRIPCIÓN CULTIVO	S/R	SUP. RESUELTA (ha)
5304878	11-042-005-00044-00001	62000	PASTOS PERMANENTES DE 5 O MAS AÑOS-SIN VARIEDAD	S	4,71
5304879	11-042-005-00044-00002	62000	PASTOS PERMANENTES DE 5 O MAS AÑOS-SIN VARIEDAD	S	2,01
5304880	11-042-005-00044-00005	62000	PASTOS PERMANENTES DE 5 O MAS AÑOS-SIN VARIEDAD	S	0,16
1700000006435573	11-042-005-00050-00001	62000	PASTOS PERMANENTES DE 5 O MAS AÑOS-SIN VARIEDAD	S	1,20
1700000006435574	11-042-005-00049-00001	62000	PASTOS PERMANENTES DE 5 O MAS AÑOS-SIN VARIEDAD	S	1,78
1700000006435576	11-042-004-00046-00001	62000	PASTOS PERMANENTES DE 5 O MAS AÑOS-SIN VARIEDAD	S	4,97
1700000006435582	11-042-005-00056-00003	62000	PASTOS PERMANENTES DE 5 O MAS AÑOS-SIN VARIEDAD	S	1,52
1700000006435583	11-042-005-00053-00001	62000	PASTOS PERMANENTES DE 5 O MAS AÑOS-SIN VARIEDAD	S	1,58
1700000006435584	11-042-005-00061-00002	62000	PASTOS PERMANENTES DE 5 O MAS AÑOS-SIN VARIEDAD	S	0,22
1700000006435588	11-042-005-00070-00005	62000	PASTOS PERMANENTES DE 5 O MAS AÑOS-SIN VARIEDAD	S	0,30
1700000006435593	11-042-005-00066-00001	62000	PASTOS PERMANENTES DE 5 O MAS AÑOS-SIN VARIEDAD	S	4,71
1700000006435596	11-042-005-00070-00004	62000	PASTOS PERMANENTES DE 5 O MAS AÑOS-SIN VARIEDAD	S	0,03

(1) Con incidencias que retienen pago o deniegan el expediente.

(2) Se calcula sobre superficie declarada admisible.

(3) Aplicación del artículo 16 bis del RD 147/2023.

(4) Expediente con algunos recintos de pastos permanentes ubicados en espacios protegidos donde la carga ganadera mínima será 0,1 UGM/ha.

Puede verificar la integridad de una copia de este documento mediante la lectura del código QR adjunto o mediante el acceso a la dirección <https://ws050.juntadeandalucia.es/verificarFirma> indicando el código de VERIFICACIÓN

FIRMADO POR

RAQUEL MARIA ESPIN CRESPO

29/01/2025

VERIFICACIÓN

Pk2jmMURSWMFXCU9VKGJRQ2Q7H5BP3

PÁG. 530/2713



**Recintos Determinados para el Cálculo de Garga Ganadera**

REF.	REFERENCIA SIGPAC	CULTIVO	DESCRIPCIÓN CULTIVO	S/R	SUP. RESUELTA (ha)
170000006435602	11-042-006-00004-00001	62000	PASTOS PERMANENTES DE 5 O MAS AÑOS-SIN VARIEDAD	S	1,51
170000006435603	11-042-006-00066-00001	62000	PASTOS PERMANENTES DE 5 O MAS AÑOS-SIN VARIEDAD	S	1,38
170000006435605	11-042-006-00003-00002	62000	PASTOS PERMANENTES DE 5 O MAS AÑOS-SIN VARIEDAD	S	1,25
170000006435607	11-042-005-00051-00001	62000	PASTOS PERMANENTES DE 5 O MAS AÑOS-SIN VARIEDAD	S	3,41
170000006435608	11-042-005-00056-00001	62000	PASTOS PERMANENTES DE 5 O MAS AÑOS-SIN VARIEDAD	S	0,03
170000006435609	11-042-005-00066-00003	62000	PASTOS PERMANENTES DE 5 O MAS AÑOS-SIN VARIEDAD	S	0,19
170000006435623	11-042-005-00064-00001	62000	PASTOS PERMANENTES DE 5 O MAS AÑOS-SIN VARIEDAD	S	1,01
170000006435630	11-042-012-00034-00001	62000	PASTOS PERMANENTES DE 5 O MAS AÑOS-SIN VARIEDAD	S	1,60

Incidencias de carga ganadera**INCIDENCIA DESCRIPCIÓN**

86123	Recinto superficie forrajera que en REGA no tiene clasificación zootécnica permitida. Recinto:29-101-012-00116-00003 Cultivo:62000 PASTOS PERMANENTES DE 5 O MAS AÑOS-SIN VARIEDAD Secano Explotacion:ES290840000015
86126	Recinto de forrajera para Cálculo de Carga Ganadera que No pertenece a Explotación con UGM válida. Recinto:11-019-007-09022-00002 Cultivo:62000 PASTOS PERMANENTES DE 5 O MAS AÑOS-SIN VARIEDAD Secano Explotacion:ES110180000128 Recinto:11-019-007-09022-00002 Cultivo:62000 PASTOS PERMANENTES DE 5 O MAS AÑOS-SIN VARIEDAD Secano Explotacion:ES110180000128 Recinto:11-018-009-09013-00019 Cultivo:62000 PASTOS PERMANENTES DE 5 O MAS AÑOS-SIN VARIEDAD Secano Explotacion:ES110180000128 Recinto:11-019-007-09022-00003 Cultivo:62000 PASTOS PERMANENTES DE 5 O MAS AÑOS-SIN VARIEDAD Secano Explotacion:ES110180000128 Recinto:11-018-009-00038-00002 Cultivo:62000 PASTOS PERMANENTES DE 5 O MAS AÑOS-SIN VARIEDAD Secano Explotacion:ES110180000128 Recinto:29-101-012-00116-00003 Cultivo:62000 PASTOS PERMANENTES DE 5 O MAS AÑOS-SIN VARIEDAD Secano Explotacion:ES290840000015 Recinto:11-018-008-00031-00002 Cultivo:62000 PASTOS PERMANENTES DE 5 O MAS AÑOS-SIN VARIEDAD Secano Explotacion:ES110180000128 Recinto:11-018-008-00032-00001 Cultivo:62000 PASTOS PERMANENTES DE 5 O MAS AÑOS-SIN VARIEDAD Secano Explotacion:ES110180000128 Recinto:11-018-008-00032-00022 Cultivo:62000 PASTOS PERMANENTES DE 5 O MAS AÑOS-SIN VARIEDAD Secano Explotacion:ES110180000128 Recinto:11-042-005-80006-00002 Cultivo:62000 PASTOS PERMANENTES DE 5 O MAS AÑOS-SIN VARIEDAD Secano Explotacion:ES110180000128 Recinto:11-018-008-00032-00003 Cultivo:62000 PASTOS PERMANENTES DE 5 O MAS AÑOS-SIN VARIEDAD Secano Explotacion:ES110180000128 Recinto:11-018-008-00057-00039 Cultivo:62000 PASTOS PERMANENTES DE 5 O MAS AÑOS-SIN VARIEDAD Secano Explotacion:ES110180000128 Recinto:11-018-008-00057-00038 Cultivo:62000 PASTOS PERMANENTES DE 5 O MAS AÑOS-SIN VARIEDAD Secano Explotacion:ES110180000128 Recinto:11-018-008-00032-00004 Cultivo:62000 PASTOS PERMANENTES DE 5 O MAS AÑOS-SIN VARIEDAD Secano Explotacion:ES110180000128
86128	Recinto de Forrajeras que no ha contabilizado para Carga Ganadera por no tener una explotación válida para el cálculo de la Carga Ganadera Recinto:11-019-007-09022-00002 Cultivo:62 PASTOS PERMANENTES DE 5 O MAS AÑOS- Recinto:11-019-007-09022-00002 Cultivo:62 PASTOS PERMANENTES DE 5 O MAS AÑOS- Recinto:11-018-009-09013-00019 Cultivo:62 PASTOS PERMANENTES DE 5 O MAS AÑOS- Recinto:11-019-007-09022-00003 Cultivo:62 PASTOS PERMANENTES DE 5 O MAS AÑOS- Recinto:11-018-009-00038-00002 Cultivo:62 PASTOS PERMANENTES DE 5 O MAS AÑOS- Recinto:11-018-008-00031-00002 Cultivo:62 PASTOS PERMANENTES DE 5 O MAS AÑOS- Recinto:11-018-008-00032-00001 Cultivo:62 PASTOS PERMANENTES DE 5 O MAS AÑOS- Recinto:11-018-008-00032-00022 Cultivo:62 PASTOS PERMANENTES DE 5 O MAS AÑOS- Recinto:11-042-005-80006-00002 Cultivo:62 PASTOS PERMANENTES DE 5 O MAS AÑOS- Recinto:11-018-008-00032-00003 Cultivo:62 PASTOS PERMANENTES DE 5 O MAS AÑOS- Recinto:11-018-008-00057-00039 Cultivo:62 PASTOS PERMANENTES DE 5 O MAS AÑOS- Recinto:11-018-008-00057-00038 Cultivo:62 PASTOS PERMANENTES DE 5 O MAS AÑOS-

(1) Con incidencias que retienen pago o deniegan el expediente.

(2) Se calcula sobre superficie declarada admisible.

(3) Aplicación del artículo 16 bis del RD 147/2023.

(4) Expediente con algunos recintos de pastos permanentes ubicados en espacios protegidos donde la carga ganadera mínima será 0,1 UGM/ha.

Puede verificar la integridad de una copia de este documento mediante la lectura del código QR adjunto o mediante el acceso a la dirección <https://ws050.juntadeandalucia.es/verificarFirma> indicando el código de VERIFICACIÓN

FIRMADO POR

RAQUEL MARIA ESPIN CRESPO

29/01/2025

VERIFICACIÓN

Pk2jmMURSWMFXCU9VKGJQR2Q7H5BP3

PÁG. 531/2713





Recinto:11-018-008-00032-00004 Cultivo:62 PASTOS PERMANENTES DE 5 O MAS AÑOS-

Recinto:29-101-012-00116-00003 Cultivo:62 PASTOS PERMANENTES DE 5 O MAS AÑOS-

(1) Con incidencias que retienen pago o deniegan el expediente.

(2) Se calcula sobre superficie declarada admisible.

(3) Aplicación del artículo 16 bis del RD 147/2023.

(4) Expediente con algunos recintos de pastos permanentes ubicados en espacios protegidos donde la carga ganadera mínima será 0,1 UGM/ha.

Puede verificar la integridad de una copia de este documento mediante la lectura del código QR adjunto o mediante el acceso a la dirección <https://ws050.juntadeandalucia.es/verificarFirma> indicando el código de VERIFICACIÓN

FIRMADO POR	RAQUEL MARIA ESPIN CRESPO	29/01/2025
VERIFICACIÓN	Pk2jmMURSWMFXC9VKGJRQ2Q7H5BP3	PÁG. 532/2713



**APELLIDOS Y NOMBRE / RAZÓN SOCIAL**

SANCHEZ RIOS DIEGO

NIF

****2218*

EXPEDIENTE

1224652

RESOLUCIÓN

CONCESIÓN DE LA AYUDA

DATOS DE MANTENIMIENTO UNIDADES**GRUPO DE PAGO**

ZONAS DE MONTAÑA

**Sup. Dec.
Admisible**

181,67

**Sup.
Resuelta**

173,24

Sobredecl.

8,43

% Sobredecl.

4,64

RESUMEN DE PAGOS

	IMPORTE (Euros)			
	RESUELTO	FEADER	MAPA	CAPADR
Pago realizado	1.598,00	1.358,52	156,79	82,95
A pagar	171,99	146,19	16,87	8,93
TOTAL	1.769,99	1.504,71	173,66	91,88

APLICACIÓN DE REDUCCIONES Y PENALIZACIONES (%)

Criterios de subvencionabilidad (1)	Presentación tardía	Omisión declaración	Condicionabilidad
0,00	0,00	0,00	0,00

IMPORTE (Euros)

Calculado(2)	Reducción	Penalización	Reducción Penalización (3)	Penalización adicional	Resuelto	FEADER	MAPA	CAPADR
2.046,00 €	94,94 €	181,07 €	0,00 €	0,00 €	1.769,99 €	1.504,49 €	173,64 €	91,86 €
Importe Unitario:	93,00 €	Nuevo Importe Unitario:	11,26 €					

(1) Con incidencias que retienen pago o deniegan el expediente.

(2) Se calcula sobre superficie declarada admisible.

(3) Aplicación del artículo 16 bis del RD 147/2023.

(4) Expediente con algunos recintos de pastos permanentes ubicados en espacios protegidos donde la carga ganadera mínima será 0,1 UGM/ha.

Puede verificar la integridad de una copia de este documento mediante la lectura del código QR adjunto o mediante el acceso a la dirección <https://ws050.juntadeandalucia.es/verificarFirma> indicando el código de VERIFICACIÓN

FIRMADO POR

RAQUEL MARIA ESPIN CRESPO

29/01/2025

VERIFICACIÓN

Pk2jmMURSWMFXC9VKGJRQ2Q7H5BP3

PÁG. 533/2713



**RECINTOS PROPUESTOS**

REF.	REFERENCIA SIGPAC	CULTIVO	S/R	USO SIGPAC	Sup. Dec. admisible	Sup. Campo	Sup. Determ.	Sup. Resuelta
-1576632	11-021-003-00008-0002	PASTOS PERMANENTES DE 5 O MAS AÑOS	S		8,43		8,43	0,00
-1576449	11-021-003-00079-0002	PASTOS PERMANENTES DE 5 O MAS AÑOS	S		0,23		0,23	0,23
-1576440	11-021-003-00088-0004	PASTOS PERMANENTES DE 5 O MAS AÑOS	S		5,64		5,64	5,64
-1502608	11-021-006-00101-0002	PASTOS PERMANENTES DE 5 O MAS AÑOS	S		2,18		2,18	2,18
-1072995	11-021-003-00079-0003	PASTOS PERMANENTES DE 5 O MAS AÑOS	S		2,92		2,92	2,92
-1072916	11-021-006-00087-0002	PASTOS PERMANENTES DE 5 O MAS AÑOS	S		4,27		4,27	4,27
-1072915	11-021-003-00084-0002	PASTOS PERMANENTES DE 5 O MAS AÑOS	S		7,76		7,76	7,76
-1072914	11-021-003-00075-0001	PASTOS PERMANENTES DE 5 O MAS AÑOS	S		8,82		8,82	8,82
-878138	11-021-023-00003-0023	PASTOS PERMANENTES DE 5 O MAS AÑOS	S		1,33		1,33	1,33
-444261	29-041-013-00003-0012	OTROS FRUTALES	S		0,04		0,04	0,04
-444260	29-041-013-00003-0011	PASTOS DE MENOS DE 5 AÑOS	S		0,04		0,04	0,04
-6228	29-041-014-00009-0023	PASTOS PERMANENTES DE 5 O MAS AÑOS	S		2,14		2,14	2,14
-6226	29-041-014-00009-0018	PASTOS PERMANENTES DE 5 O MAS AÑOS	S		1,51		1,51	1,51
-6224	29-041-014-00009-0009	PASTOS PERMANENTES DE 5 O MAS AÑOS	S		1,88		1,88	1,88
-6222	29-041-014-00007-0004	PASTOS PERMANENTES DE 5 O MAS AÑOS	S		0,03		0,03	0,03
-6221	29-041-014-00006-0006	PASTOS PERMANENTES DE 5 O MAS AÑOS	S		0,24		0,24	0,24
4193586	29-041-013-00005-0011	PASTOS PERMANENTES DE 5 O MAS AÑOS	S		1,31		1,31	1,31
4193758	29-041-013-00003-0005	PASTOS PERMANENTES DE 5 O MAS AÑOS	S		1,96		1,96	1,96
4672978	11-021-023-00003-0005	PASTOS PERMANENTES DE 5 O MAS AÑOS	S		1,22		1,22	1,22
4672979	11-021-023-00003-0006	PASTOS PERMANENTES DE 5 O MAS AÑOS	S		20,63		20,63	20,63
4672980	11-021-023-00003-0012	PASTOS PERMANENTES DE 5 O MAS AÑOS	S		13,02		13,02	13,02
4672981	11-021-023-00003-0013	PASTOS PERMANENTES DE 5 O MAS AÑOS	S		2,74		2,74	2,74
4672982	11-021-023-00003-0014	PASTOS PERMANENTES DE 5 O MAS AÑOS	S		0,00		0,00	0,00
4672983	11-021-023-00003-0015	PASTOS PERMANENTES DE 5 O MAS AÑOS	S		1,66		1,66	1,66
4672984	11-021-023-00003-0016	PASTOS PERMANENTES DE 5 O MAS AÑOS	S		2,26		2,26	2,26
4672985	11-021-023-00003-0017	PASTOS PERMANENTES DE 5 O MAS AÑOS	S		0,18		0,18	0,18
4672986	11-021-023-00003-0018	PASTOS PERMANENTES DE 5 O MAS AÑOS	S		0,65		0,65	0,65
4672987	11-021-023-00003-0021	PASTOS PERMANENTES DE 5 O MAS AÑOS	S		0,34		0,34	0,34
4760772	29-041-013-00024-0003	PASTOS PERMANENTES DE 5 O MAS AÑOS	S		0,90		0,90	0,90
4760773	29-041-013-00024-0004	PASTOS PERMANENTES DE 5 O MAS AÑOS	S		1,42		1,42	1,42
4760774	29-041-013-00024-0008	PASTOS PERMANENTES DE 5 O MAS AÑOS	S		0,19		0,19	0,19
4760775	29-041-013-00024-0009	PASTOS PERMANENTES DE 5 O MAS AÑOS	S		28,52		28,52	28,52
4760776	29-041-013-00024-0010	PASTOS PERMANENTES DE 5 O MAS AÑOS	S		0,05		0,05	0,05
4760777	29-041-013-00024-0011	PASTOS PERMANENTES DE 5 O MAS AÑOS	S		0,01		0,01	0,01
4760778	29-041-013-00024-0012	PASTOS PERMANENTES DE 5 O MAS AÑOS	S		0,08		0,08	0,08
4760779	29-041-013-00024-0014	PASTOS PERMANENTES DE 5 O MAS AÑOS	S		7,46		7,46	7,46
6225336	11-021-006-00015-0009	PASTOS PERMANENTES DE 5 O MAS AÑOS	S		0,86		0,86	0,86
6225342	11-021-006-00015-0010	PASTOS DE MENOS DE 5 AÑOS	S		13,66		13,66	13,66
6225343	11-021-006-00014-0001	PASTOS DE MENOS DE 5 AÑOS	S		3,34		3,34	3,34
6805660	11-021-006-00071-0005	PASTOS PERMANENTES DE 5 O MAS AÑOS	S		0,10		0,10	0,10
1700000005548866	29-041-013-00005-0015	PASTOS PERMANENTES DE 5 O MAS AÑOS	S		1,52		1,52	1,52
1700000005548867	29-041-013-00005-0017	PASTOS PERMANENTES DE 5 O MAS AÑOS	S		0,01		0,01	0,01
1700000005548868	29-041-014-00006-0003	PASTOS PERMANENTES DE 5 O MAS AÑOS	S		0,02		0,02	0,02
1700000005548869	29-041-014-00006-0002	PASTOS PERMANENTES DE 5 O MAS AÑOS	S		0,20		0,20	0,20
1700000005548874	11-021-017-00044-0004	PASTOS PERMANENTES DE 5 O MAS AÑOS	S		4,27		4,27	4,27
1700000005548875	11-021-017-00044-0005	PASTOS PERMANENTES DE 5 O MAS AÑOS	S		0,50		0,50	0,50
1700000005548877	11-021-006-00101-0001	PASTOS PERMANENTES DE 5 O MAS AÑOS	S		0,00		0,00	0,00
1700000005548878	11-021-017-00044-0002	PASTOS PERMANENTES DE 5 O MAS AÑOS	S		0,29		0,29	0,29
1700000005548881	11-021-017-00044-0001	PASTOS PERMANENTES DE 5 O MAS AÑOS	S		0,06		0,06	0,06
1700000005548882	29-041-013-00003-0007	PASTOS PERMANENTES DE 5 O MAS AÑOS	S		0,08		0,08	0,08
1700000005548883	29-041-013-00005-0003	PASTOS PERMANENTES DE 5 O MAS AÑOS	S		0,04		0,04	0,04
1700000005548885	29-041-014-00009-0006	PASTOS PERMANENTES DE 5 O MAS AÑOS	S		2,90		2,90	2,90

(1) Con incidencias que retienen pago o deniegan el expediente.

(2) Se calcula sobre superficie declarada admisible.

(3) Aplicación del artículo 16 bis del RD 147/2023.

(4) Expediente con algunos recintos de pastos permanentes ubicados en espacios protegidos donde la carga ganadera mínima será 0,1 UGM/ha.

Puede verificar la integridad de una copia de este documento mediante la lectura del código QR adjunto o mediante el acceso a la dirección <https://ws050.juntadeandalucia.es/verificarFirma> indicando el código de VERIFICACIÓN

FIRMADO POR

RAQUEL MARIA ESPIN CRESPO

29/01/2025

VERIFICACIÓN

Pk2jmMURSWMFXCU9VKGJQRQ2Q7H5BP3

PÁG. 534/2713



**RECINTOS PROPUESTOS**

REF.	REFERENCIA SIGPAC	CULTIVO	S/R	USO SIGPAC	Sup. Dec. admisible	Sup. Campo	Sup. Determ.	Sup. Resuelta
170000005548887	29-041-014-00009-0007	PASTOS PERMANENTES DE 5 O MAS AÑOS	S		0,00		0,00	0,00
170000005548888	29-041-014-00008-0001	PASTOS PERMANENTES DE 5 O MAS AÑOS	S		0,65		0,65	0,65
170000005548889	29-041-014-00008-0002	PASTOS PERMANENTES DE 5 O MAS AÑOS	S		0,59		0,59	0,59
170000005548891	29-041-014-00009-0005	PASTOS PERMANENTES DE 5 O MAS AÑOS	S		3,60		3,60	3,60
170000005548892	29-041-014-00006-0001	PASTOS PERMANENTES DE 5 O MAS AÑOS	S		0,81		0,81	0,81
170000005548893	11-021-008-00073-0003	AGUACATE	R		2,00		2,00	2,00
170000005548895	11-021-017-00044-0003	PASTOS PERMANENTES DE 5 O MAS AÑOS	S		0,14		0,14	0,14
170000005548896	11-021-017-00159-0001	PASTOS PERMANENTES DE 5 O MAS AÑOS	S		0,09		0,09	0,09
170000005548897	29-041-014-00007-0003	PASTOS PERMANENTES DE 5 O MAS AÑOS	S		1,35		1,35	1,35
170000005548898	29-041-013-00005-0005	PASTOS PERMANENTES DE 5 O MAS AÑOS	S		9,08		9,08	9,08
170000005548902	11-021-006-00020-0005	PASTOS PERMANENTES DE 5 O MAS AÑOS	S		3,01		3,01	3,01
170000005548903	29-041-013-00003-0006	PASTOS PERMANENTES DE 5 O MAS AÑOS	S		0,44		0,44	0,44

INCIDENCIAS**INCIDENCIA DESCRIPCIÓN**

3790 Recinto declarado inactivo
 Recinto:11-021-003-00008-00002 Cultivo: -

Datos considerados para el Cálculo de la Carga Ganadera del expediente

Superficie determinada para Cálculo Carga Ganadera: 171,20 ha
 Carga Ganadera del Expediente: 0,68 ugm/ha (4)

Explotación	Especie	Ugm Calculada para CG
ES110210000039	BOVINA	64,93
ES110210001130	BOVINA	15,87
ES110210001214	BOVINA	1,52
ES290410000110	BOVINA	34,36

Recintos Determinados para el Cálculo de Garga Ganadera

REF.	REFERENCIA SIGPAC	CULTIVO	DESCRIPCIÓN CULTIVO	S/R	SUP. RESUELTA (ha)
-1576632	11-021-003-00008-00002	62000	PASTOS PERMANENTES DE 5 O MAS AÑOS-SIN VARIEDAD	S	0,00
-1576449	11-021-003-00079-00002	62000	PASTOS PERMANENTES DE 5 O MAS AÑOS-SIN VARIEDAD	S	0,23
-1576440	11-021-003-00088-00004	62000	PASTOS PERMANENTES DE 5 O MAS AÑOS-SIN VARIEDAD	S	5,64
-1502608	11-021-006-00101-00002	62000	PASTOS PERMANENTES DE 5 O MAS AÑOS-SIN VARIEDAD	S	2,18
-1072995	11-021-003-00079-00003	62000	PASTOS PERMANENTES DE 5 O MAS AÑOS-SIN VARIEDAD	S	2,92
-1072916	11-021-006-00087-00002	62000	PASTOS PERMANENTES DE 5 O MAS AÑOS-SIN VARIEDAD	S	4,27
-1072915	11-021-003-00084-00002	62000	PASTOS PERMANENTES DE 5 O MAS AÑOS-SIN VARIEDAD	S	7,76
-1072914	11-021-003-00075-00001	62000	PASTOS PERMANENTES DE 5 O MAS AÑOS-SIN VARIEDAD	S	8,82
-878138	11-021-023-00003-00023	62000	PASTOS PERMANENTES DE 5 O MAS AÑOS-SIN VARIEDAD	S	1,33
-444260	29-041-013-00003-00011	63000	PASTOS DE MENOS DE 5 AÑOS-SIN VARIEDAD	S	0,04
-6228	29-041-014-00009-00023	62000	PASTOS PERMANENTES DE 5 O MAS AÑOS-SIN VARIEDAD	S	2,14
-6226	29-041-014-00009-00018	62000	PASTOS PERMANENTES DE 5 O MAS AÑOS-SIN VARIEDAD	S	1,51
-6224	29-041-014-00009-00009	62000	PASTOS PERMANENTES DE 5 O MAS AÑOS-SIN VARIEDAD	S	1,88
-6222	29-041-014-00007-00004	62000	PASTOS PERMANENTES DE 5 O MAS AÑOS-SIN VARIEDAD	S	0,03

(1) Con incidencias que retienen pago o deniegan el expediente.

(2) Se calcula sobre superficie declarada admisible.

(3) Aplicación del artículo 16 bis del RD 147/2023.

(4) Expediente con algunos recintos de pastos permanentes ubicados en espacios protegidos donde la carga ganadera mínima será 0,1 UGM/ha.

Puede verificar la integridad de una copia de este documento mediante la lectura del código QR adjunto o mediante el acceso a la dirección <https://ws050.juntadeandalucia.es/verificarFirma> indicando el código de VERIFICACIÓN

FIRMADO POR

RAQUEL MARIA ESPIN CRESPO

29/01/2025

VERIFICACIÓN

Pk2jmMURSWMFXCU9VKGJRQ2Q7H5BP3

PÁG. 535/2713



**Recintos Determinados para el Cálculo de Garga Ganadera**

REF.	REFERENCIA SIGPAC	CULTIVO	DESCRIPCIÓN CULTIVO	S/R	SUP. RESUELTA (ha)
-6221	29-041-014-00006-00006	62000	PASTOS PERMANENTES DE 5 O MAS AÑOS-SIN VARIEDAD	S	0,24
4193586	29-041-013-00005-00011	62000	PASTOS PERMANENTES DE 5 O MAS AÑOS-SIN VARIEDAD	S	1,31
4193758	29-041-013-00003-00005	62000	PASTOS PERMANENTES DE 5 O MAS AÑOS-SIN VARIEDAD	S	1,96
4672978	11-021-023-00003-00005	62000	PASTOS PERMANENTES DE 5 O MAS AÑOS-SIN VARIEDAD	S	1,22
4672979	11-021-023-00003-00006	62000	PASTOS PERMANENTES DE 5 O MAS AÑOS-SIN VARIEDAD	S	20,63
4672980	11-021-023-00003-00012	62000	PASTOS PERMANENTES DE 5 O MAS AÑOS-SIN VARIEDAD	S	13,02
4672981	11-021-023-00003-00013	62000	PASTOS PERMANENTES DE 5 O MAS AÑOS-SIN VARIEDAD	S	2,74
4672982	11-021-023-00003-00014	62000	PASTOS PERMANENTES DE 5 O MAS AÑOS-SIN VARIEDAD	S	0,00
4672983	11-021-023-00003-00015	62000	PASTOS PERMANENTES DE 5 O MAS AÑOS-SIN VARIEDAD	S	1,66
4672984	11-021-023-00003-00016	62000	PASTOS PERMANENTES DE 5 O MAS AÑOS-SIN VARIEDAD	S	2,26
4672985	11-021-023-00003-00017	62000	PASTOS PERMANENTES DE 5 O MAS AÑOS-SIN VARIEDAD	S	0,18
4672986	11-021-023-00003-00018	62000	PASTOS PERMANENTES DE 5 O MAS AÑOS-SIN VARIEDAD	S	0,65
4672987	11-021-023-00003-00021	62000	PASTOS PERMANENTES DE 5 O MAS AÑOS-SIN VARIEDAD	S	0,34
4760772	29-041-013-00024-00003	62000	PASTOS PERMANENTES DE 5 O MAS AÑOS-SIN VARIEDAD	S	0,90
4760773	29-041-013-00024-00004	62000	PASTOS PERMANENTES DE 5 O MAS AÑOS-SIN VARIEDAD	S	1,42
4760774	29-041-013-00024-00008	62000	PASTOS PERMANENTES DE 5 O MAS AÑOS-SIN VARIEDAD	S	0,19
4760775	29-041-013-00024-00009	62000	PASTOS PERMANENTES DE 5 O MAS AÑOS-SIN VARIEDAD	S	28,52
4760776	29-041-013-00024-00010	62000	PASTOS PERMANENTES DE 5 O MAS AÑOS-SIN VARIEDAD	S	0,05
4760777	29-041-013-00024-00011	62000	PASTOS PERMANENTES DE 5 O MAS AÑOS-SIN VARIEDAD	S	0,01
4760778	29-041-013-00024-00012	62000	PASTOS PERMANENTES DE 5 O MAS AÑOS-SIN VARIEDAD	S	0,08
4760779	29-041-013-00024-00014	62000	PASTOS PERMANENTES DE 5 O MAS AÑOS-SIN VARIEDAD	S	7,46
6225336	11-021-006-00015-00009	62000	PASTOS PERMANENTES DE 5 O MAS AÑOS-SIN VARIEDAD	S	0,86
6225342	11-021-006-00015-00010	63000	PASTOS DE MENOS DE 5 AÑOS-SIN VARIEDAD	S	13,66
6225343	11-021-006-00014-00001	63000	PASTOS DE MENOS DE 5 AÑOS-SIN VARIEDAD	S	3,34
6805660	11-021-006-00071-00005	62000	PASTOS PERMANENTES DE 5 O MAS AÑOS-SIN VARIEDAD	S	0,10
170000005548866	29-041-013-00005-00015	62000	PASTOS PERMANENTES DE 5 O MAS AÑOS-SIN VARIEDAD	S	1,52
170000005548867	29-041-013-00005-00017	62000	PASTOS PERMANENTES DE 5 O MAS AÑOS-SIN VARIEDAD	S	0,01
170000005548868	29-041-014-00006-00003	62000	PASTOS PERMANENTES DE 5 O MAS AÑOS-SIN VARIEDAD	S	0,02
170000005548869	29-041-014-00006-00002	62000	PASTOS PERMANENTES DE 5 O MAS AÑOS-SIN VARIEDAD	S	0,20
170000005548874	11-021-017-00044-00004	62000	PASTOS PERMANENTES DE 5 O MAS AÑOS-SIN VARIEDAD	S	4,27
170000005548875	11-021-017-00044-00005	62000	PASTOS PERMANENTES DE 5 O MAS AÑOS-SIN VARIEDAD	S	0,50
170000005548877	11-021-006-00101-00001	62000	PASTOS PERMANENTES DE 5 O MAS AÑOS-SIN VARIEDAD	S	0,00
170000005548878	11-021-017-00044-00002	62000	PASTOS PERMANENTES DE 5 O MAS AÑOS-SIN VARIEDAD	S	0,29
170000005548881	11-021-017-00044-00001	62000	PASTOS PERMANENTES DE 5 O MAS AÑOS-SIN VARIEDAD	S	0,06
170000005548882	29-041-013-00003-00007	62000	PASTOS PERMANENTES DE 5 O MAS AÑOS-SIN VARIEDAD	S	0,08
170000005548883	29-041-013-00005-00003	62000	PASTOS PERMANENTES DE 5 O MAS AÑOS-SIN VARIEDAD	S	0,04
170000005548885	29-041-014-00009-00006	62000	PASTOS PERMANENTES DE 5 O MAS AÑOS-SIN VARIEDAD	S	2,90
170000005548887	29-041-014-00009-00007	62000	PASTOS PERMANENTES DE 5 O MAS AÑOS-SIN VARIEDAD	S	0,00

(1) Con incidencias que retienen pago o deniegan el expediente.

(2) Se calcula sobre superficie declarada admisible.

(3) Aplicación del artículo 16 bis del RD 147/2023.

(4) Expediente con algunos recintos de pastos permanentes ubicados en espacios protegidos donde la carga ganadera mínima será 0,1 UGM/ha.

Puede verificar la integridad de una copia de este documento mediante la lectura del código QR adjunto o mediante el acceso a la dirección <https://ws050.juntadeandalucia.es/verificarFirma> indicando el código de VERIFICACIÓN

FIRMADO POR

RAQUEL MARIA ESPIN CRESPO

29/01/2025

VERIFICACIÓN

Pk2jmMURSWMFXCU9VKGJQR2Q7H5BP3

PÁG. 536/2713



**Recintos Determinados para el Cálculo de Garga Ganadera**

REF.	REFERENCIA SIGPAC	CULTIVO	DESCRIPCIÓN CULTIVO	S/R	SUP.
					RESUELTA (ha)
			VARIEDAD		
170000005548888	29-041-014-00008-00001	62000	PASTOS PERMANENTES DE 5 O MAS AÑOS-SIN VARIEDAD	S	0,65
170000005548889	29-041-014-00008-00002	62000	PASTOS PERMANENTES DE 5 O MAS AÑOS-SIN VARIEDAD	S	0,59
170000005548891	29-041-014-00009-00005	62000	PASTOS PERMANENTES DE 5 O MAS AÑOS-SIN VARIEDAD	S	3,60
170000005548892	29-041-014-00006-00001	62000	PASTOS PERMANENTES DE 5 O MAS AÑOS-SIN VARIEDAD	S	0,81
170000005548895	11-021-017-00044-00003	62000	PASTOS PERMANENTES DE 5 O MAS AÑOS-SIN VARIEDAD	S	0,14
170000005548896	11-021-017-00159-00001	62000	PASTOS PERMANENTES DE 5 O MAS AÑOS-SIN VARIEDAD	S	0,09
170000005548897	29-041-014-00007-00003	62000	PASTOS PERMANENTES DE 5 O MAS AÑOS-SIN VARIEDAD	S	1,35
170000005548898	29-041-013-00005-00005	62000	PASTOS PERMANENTES DE 5 O MAS AÑOS-SIN VARIEDAD	S	9,08
170000005548902	11-021-006-00020-00005	62000	PASTOS PERMANENTES DE 5 O MAS AÑOS-SIN VARIEDAD	S	3,01
170000005548903	29-041-013-00003-00006	62000	PASTOS PERMANENTES DE 5 O MAS AÑOS-SIN VARIEDAD	S	0,44

Incidencias de carga ganadera**INCIDENCIA DESCRIPCIÓN**

3790	Recinto declarado inactivo Recinto:11-021-003-00008-00002 Cultivo: -
8227	Control por Monitorización sin respuesta por parte del productor y, por tanto, sin Juicio Experto de campo. Recinto:29-041-013-00005-00004 Cultivo:62000 PASTOS PERMANENTES DE 5 O MAS AÑOS-SIN VARIEDAD
86128	Recinto de Forrajeras que no ha contabilizado para Carga Ganadera por no tener una explotación válida para el cálculo de la Carga Ganadera Recinto:29-041-013-00005-00004 Cultivo:62 PASTOS PERMANENTES DE 5 O MAS AÑOS- Recinto:29-041-013-00005-00007 Cultivo:62 PASTOS PERMANENTES DE 5 O MAS AÑOS-
86133	Recinto de forrajera No solicitado para Cálculo de Carga Ganadera que No pertenece a Explotación. Recinto:29-041-013-00005-00004 Cultivo:62000 PASTOS PERMANENTES DE 5 O MAS AÑOS-SIN VARIEDAD Secano Recinto:29-041-013-00005-00007 Cultivo:62000 PASTOS PERMANENTES DE 5 O MAS AÑOS-SIN VARIEDAD Secano

(1) Con incidencias que retienen pago o deniegan el expediente.

(2) Se calcula sobre superficie declarada admisible.

(3) Aplicación del artículo 16 bis del RD 147/2023.

(4) Expediente con algunos recintos de pastos permanentes ubicados en espacios protegidos donde la carga ganadera mínima será 0,1 UGM/ha.

Puede verificar la integridad de una copia de este documento mediante la lectura del código QR adjunto o mediante el acceso a la dirección <https://ws050.juntadeandalucia.es/verificarFirma> indicando el código de VERIFICACIÓN

FIRMADO POR

RAQUEL MARIA ESPIN CRESPO

29/01/2025

VERIFICACIÓN

Pk2jmMURSWMFXC9VKGJRQ2Q7H5BP3

PÁG. 537/2713



**APELLIDOS Y NOMBRE / RAZÓN SOCIAL**

SANCHEZ SANCHEZ BERNARDO

NIF

****7449*

EXPEDIENTE

1064549

RESOLUCIÓN

CONCESIÓN DE LA AYUDA

DATOS DE MANTENIMIENTO UNIDADES

GRUPO DE PAGO	Sup. Dec. Admisible	Sup. Resuelta	Sobredecl.	% Sobredecl.
ZONAS DE MONTAÑA	8,81	8,81	0,00	0,00

RESUMEN DE PAGOS

	IMPORTE (Euros)			
	RESUELTO	FEADER	MAPA	CAPADR
Pago realizado	819,33	696,43	80,38	42,52

APLICACIÓN DE REDUCCIONES Y PENALIZACIONES (%)

Criterios de subvencionabilidad (1)	Presentación tardía	Omisión declaración	Condicionalidad
0,00	0,00	0,00	0,00

IMPORTE (Euros)

Calculado(2)	Reducción	Penalización	Reducción Penalización (3)	Penalización adicional	Resuelto	FEADER	MAPA	CAPADR
819,33 €	0,00 €	0,00 €	0,00 €	0,00 €	819,33 €	696,43 €	80,38 €	42,52 €
Importe Unitario:	93,00 €	Nuevo Importe Unitario:	93,00 €					

RECINTOS PROPUESTOS

REF.	REFERENCIA SIGPAC	CULTIVO	S/R	USO SIGPAC	Sup. Dec. admisible	Sup. Campo	Sup. Determ.	Sup. Resuelta
-1383362	11-021-002-00200-0004	MANDARINOS HÍBRIDOS	R		0,03		0,03	0,03
-1084348	11-021-002-00093-0004	NARANJO	R		0,37		0,37	0,37
-807356	11-021-002-00200-0002	MANDARINOS HÍBRIDOS	R		0,43		0,43	0,43
4273168	11-021-002-00093-0003	NARANJO	R		0,78		0,78	0,78
4273172	11-021-002-00094-0001	NARANJO	R		0,47		0,47	0,47
170000005204591	11-021-002-00015-0002	NARANJO	R		0,01		0,01	0,01
170000005204592	11-021-002-00016-0002	AGUACATE	R		3,06		3,06	3,06
170000005204593	11-021-002-00015-0003	AGUACATE	R		0,32		0,32	0,32
170000005204596	11-021-002-00102-0001	AGUACATE	R		0,63		0,63	0,63
170000005204597	11-021-002-00103-0002	NARANJO	R		0,57		0,57	0,57
170000005204598	11-021-002-00106-0001	AGUACATE	R		2,14		2,14	2,14

(1) Con incidencias que retienen pago o deniegan el expediente.

(2) Se calcula sobre superficie declarada admisible.

(3) Aplicación del artículo 16 bis del RD 147/2023.

(4) Expediente con algunos recintos de pastos permanentes ubicados en espacios protegidos donde la carga ganadera mínima será 0,1 UGM/ha.

Puede verificar la integridad de una copia de este documento mediante la lectura del código QR adjunto o mediante el acceso a la dirección <https://ws050.juntadeandalucia.es/verificarFirma> indicando el código de VERIFICACIÓN

FIRMADO POR

RAQUEL MARIA ESPIN CRESPO

29/01/2025

VERIFICACIÓN

Pk2jmMURSWMFXC9VKGJRQ2Q7H5BP3

PÁG. 538/2713



**INCIDENCIAS****INCIDENCIA DESCRIPCIÓN**

3795	Recinto declarado con una situación de riesgo de abandono. Recinto:11-021-003-00206-00034 Cultivo: -
86119	Carga ganadera NO cumple con el valor mínimo de 0,2 UGM/ha. Recinto:11-021-003-00012-00001 Cultivo:63000 PASTOS DE MENOS DE 5 AÑOS-SIN VARIEDAD Secano Carga Ganadera:0 Recinto:11-021-003-00012-00004 Cultivo:63000 PASTOS DE MENOS DE 5 AÑOS-SIN VARIEDAD Secano Carga Ganadera:0 Recinto:11-021-003-00099-00004 Cultivo:63000 PASTOS DE MENOS DE 5 AÑOS-SIN VARIEDAD Secano Carga Ganadera:0 Recinto:11-021-003-00174-00004 Cultivo:63000 PASTOS DE MENOS DE 5 AÑOS-SIN VARIEDAD Secano Carga Ganadera:0 Recinto:11-021-003-00175-00004 Cultivo:63000 PASTOS DE MENOS DE 5 AÑOS-SIN VARIEDAD Secano Carga Ganadera:0 Recinto:11-021-003-00177-00004 Cultivo:63000 PASTOS DE MENOS DE 5 AÑOS-SIN VARIEDAD Secano Carga Ganadera:0 Recinto:11-021-003-00184-00001 Cultivo:63000 PASTOS DE MENOS DE 5 AÑOS-SIN VARIEDAD Secano Carga Ganadera:0 Recinto:11-021-003-00184-00004 Cultivo:63000 PASTOS DE MENOS DE 5 AÑOS-SIN VARIEDAD Secano Carga Ganadera:0 Recinto:11-021-003-00206-00004 Cultivo:63000 PASTOS DE MENOS DE 5 AÑOS-SIN VARIEDAD Secano Carga Ganadera:0 Recinto:11-021-003-00206-00032 Cultivo:63000 PASTOS DE MENOS DE 5 AÑOS-SIN VARIEDAD Secano Carga Ganadera:0 Recinto:11-021-003-00206-00034 Cultivo:62000 PASTOS PERMANENTES DE 5 O MAS AÑOS-SIN VARIEDAD Secano Carga Ganadera:0 Recinto:11-021-003-00206-00035 Cultivo:63000 PASTOS DE MENOS DE 5 AÑOS-SIN VARIEDAD Secano Carga Ganadera:0 Recinto:11-021-003-00206-00039 Cultivo:63000 PASTOS DE MENOS DE 5 AÑOS-SIN VARIEDAD Secano Carga Ganadera:0 Recinto:11-021-003-00206-00044 Cultivo:62000 PASTOS PERMANENTES DE 5 O MAS AÑOS-SIN VARIEDAD Secano Carga Ganadera:0 Recinto:11-021-003-00206-00045 Cultivo:63000 PASTOS DE MENOS DE 5 AÑOS-SIN VARIEDAD Secano Carga Ganadera:0 Recinto:11-021-003-00206-00046 Cultivo:62000 PASTOS PERMANENTES DE 5 O MAS AÑOS-SIN VARIEDAD Secano Carga Ganadera:0 Recinto:11-021-003-00210-00004 Cultivo:63000 PASTOS DE MENOS DE 5 AÑOS-SIN VARIEDAD Secano Carga Ganadera:0 Recinto:11-021-003-00211-00004 Cultivo:63000 PASTOS DE MENOS DE 5 AÑOS-SIN VARIEDAD Secano Carga Ganadera:0 Recinto:11-021-003-00213-00004 Cultivo:63000 PASTOS DE MENOS DE 5 AÑOS-SIN VARIEDAD Secano Carga Ganadera:0 Recinto:11-021-003-00214-00004 Cultivo:63000 PASTOS DE MENOS DE 5 AÑOS-SIN VARIEDAD Secano Carga Ganadera:0 Recinto:11-021-003-00215-00004 Cultivo:63000 PASTOS DE MENOS DE 5 AÑOS-SIN VARIEDAD Secano Carga Ganadera:0 Recinto:11-021-003-00216-00004 Cultivo:63000 PASTOS DE MENOS DE 5 AÑOS-SIN VARIEDAD Secano Carga Ganadera:0 Recinto:11-021-003-00217-00004 Cultivo:63000 PASTOS DE MENOS DE 5 AÑOS-SIN VARIEDAD Secano Carga Ganadera:0 Recinto:11-021-003-00218-00004 Cultivo:63000 PASTOS DE MENOS DE 5 AÑOS-SIN VARIEDAD Secano Carga Ganadera:0 Recinto:11-021-003-00218-00005 Cultivo:63000 PASTOS DE MENOS DE 5 AÑOS-SIN VARIEDAD Secano Carga Ganadera:0 Recinto:11-021-003-00219-00002 Cultivo:63000 PASTOS DE MENOS DE 5 AÑOS-SIN VARIEDAD Secano Carga Ganadera:0 Recinto:11-021-003-00219-00004 Cultivo:63000 PASTOS DE MENOS DE 5 AÑOS-SIN VARIEDAD Secano Carga Ganadera:0 Recinto:11-021-003-00222-00001 Cultivo:63000 PASTOS DE MENOS DE 5 AÑOS-SIN VARIEDAD Secano Carga Ganadera:0 Recinto:11-021-003-00222-00034 Cultivo:63000 PASTOS DE MENOS DE 5 AÑOS-SIN VARIEDAD Secano Carga Ganadera:0 Recinto:11-021-003-00223-00004 Cultivo:63000 PASTOS DE MENOS DE 5 AÑOS-SIN VARIEDAD Secano Carga Ganadera:0
86121	Recinto superficie forrajera que no realiza la actividad de producción de pastoreo. Recinto:11-021-003-00012-00001 Cultivo:63000 PASTOS DE MENOS DE 5 AÑOS-SIN VARIEDAD Secano Actividad Agraria del recinto:2 Recinto:11-021-003-00012-00004 Cultivo:63000 PASTOS DE MENOS DE 5 AÑOS-SIN VARIEDAD Secano Actividad Agraria del recinto:2 Recinto:11-021-003-00099-00004 Cultivo:63000 PASTOS DE MENOS DE 5 AÑOS-SIN VARIEDAD Secano Actividad Agraria del recinto:2 Recinto:11-021-003-00174-00004 Cultivo:63000 PASTOS DE MENOS DE 5 AÑOS-SIN VARIEDAD Secano Actividad Agraria del recinto:2 Recinto:11-021-003-00175-00004 Cultivo:63000 PASTOS DE MENOS DE 5 AÑOS-SIN VARIEDAD Secano Actividad Agraria del recinto:2 Recinto:11-021-003-00177-00004 Cultivo:63000 PASTOS DE MENOS DE 5 AÑOS-SIN VARIEDAD Secano Actividad Agraria del recinto:2 Recinto:11-021-003-00184-00001 Cultivo:63000 PASTOS DE MENOS DE 5 AÑOS-SIN VARIEDAD Secano Actividad Agraria del recinto:2 Recinto:11-021-003-00184-00004 Cultivo:63000 PASTOS DE MENOS DE 5 AÑOS-SIN VARIEDAD Secano Actividad Agraria del recinto:2 Recinto:11-021-003-00206-00004 Cultivo:63000 PASTOS DE MENOS DE 5 AÑOS-SIN VARIEDAD Secano Actividad Agraria del recinto:2 Recinto:11-021-003-00206-00032 Cultivo:63000 PASTOS DE MENOS DE 5 AÑOS-SIN VARIEDAD Secano Actividad Agraria del recinto:2 Recinto:11-021-003-00206-00034 Cultivo:62000 PASTOS PERMANENTES DE 5 O MAS AÑOS-SIN VARIEDAD Secano Actividad Agraria del recinto:2 Recinto:11-021-003-00206-00035 Cultivo:63000 PASTOS DE MENOS DE 5 AÑOS-SIN VARIEDAD Secano Actividad Agraria del recinto:2

(1) Con incidencias que retienen pago o deniegan el expediente.

(2) Se calcula sobre superficie declarada admisible.

(3) Aplicación del artículo 16 bis del RD 147/2023.

(4) Expediente con algunos recintos de pastos permanentes ubicados en espacios protegidos donde la carga ganadera mínima será 0,1 UGM/ha.

Puede verificar la integridad de una copia de este documento mediante la lectura del código QR adjunto o mediante el acceso a la dirección <https://ws050.juntadeandalucia.es/verificarFirma> indicando el código de VERIFICACIÓN

FIRMADO POR	RAQUEL MARIA ESPIN CRESPO	29/01/2025	
VERIFICACIÓN	Pk2jmMURSWMFXCU9VKGJQR2Q27H5BP3	PÁG. 539/2713	

**INCIDENCIAS****INCIDENCIA DESCRIPCIÓN**

	Recinto:11-021-003-00206-00039 Cultivo:63000 PASTOS DE MENOS DE 5 AÑOS-SIN VARIEDAD Secano Actividad Agraria del recinto:2
	Recinto:11-021-003-00206-00044 Cultivo:62000 PASTOS PERMANENTES DE 5 O MAS AÑOS-SIN VARIEDAD Secano Actividad Agraria del recinto:2
	Recinto:11-021-003-00206-00045 Cultivo:63000 PASTOS DE MENOS DE 5 AÑOS-SIN VARIEDAD Secano Actividad Agraria del recinto:2
	Recinto:11-021-003-00206-00046 Cultivo:62000 PASTOS PERMANENTES DE 5 O MAS AÑOS-SIN VARIEDAD Secano Actividad Agraria del recinto:2
	Recinto:11-021-003-00210-00004 Cultivo:63000 PASTOS DE MENOS DE 5 AÑOS-SIN VARIEDAD Secano Actividad Agraria del recinto:2
	Recinto:11-021-003-00211-00004 Cultivo:63000 PASTOS DE MENOS DE 5 AÑOS-SIN VARIEDAD Secano Actividad Agraria del recinto:2
	Recinto:11-021-003-00213-00004 Cultivo:63000 PASTOS DE MENOS DE 5 AÑOS-SIN VARIEDAD Secano Actividad Agraria del recinto:2
	Recinto:11-021-003-00214-00004 Cultivo:63000 PASTOS DE MENOS DE 5 AÑOS-SIN VARIEDAD Secano Actividad Agraria del recinto:2
	Recinto:11-021-003-00215-00004 Cultivo:63000 PASTOS DE MENOS DE 5 AÑOS-SIN VARIEDAD Secano Actividad Agraria del recinto:2
	Recinto:11-021-003-00216-00004 Cultivo:63000 PASTOS DE MENOS DE 5 AÑOS-SIN VARIEDAD Secano Actividad Agraria del recinto:2
	Recinto:11-021-003-00217-00004 Cultivo:63000 PASTOS DE MENOS DE 5 AÑOS-SIN VARIEDAD Secano Actividad Agraria del recinto:2
	Recinto:11-021-003-00218-00004 Cultivo:63000 PASTOS DE MENOS DE 5 AÑOS-SIN VARIEDAD Secano Actividad Agraria del recinto:2
	Recinto:11-021-003-00218-00005 Cultivo:63000 PASTOS DE MENOS DE 5 AÑOS-SIN VARIEDAD Secano Actividad Agraria del recinto:2
	Recinto:11-021-003-00219-00002 Cultivo:63000 PASTOS DE MENOS DE 5 AÑOS-SIN VARIEDAD Secano Actividad Agraria del recinto:2
	Recinto:11-021-003-00219-00004 Cultivo:63000 PASTOS DE MENOS DE 5 AÑOS-SIN VARIEDAD Secano Actividad Agraria del recinto:2
	Recinto:11-021-003-00222-00001 Cultivo:63000 PASTOS DE MENOS DE 5 AÑOS-SIN VARIEDAD Secano Actividad Agraria del recinto:2
	Recinto:11-021-003-00222-00034 Cultivo:63000 PASTOS DE MENOS DE 5 AÑOS-SIN VARIEDAD Secano Actividad Agraria del recinto:2
	Recinto:11-021-003-00223-00004 Cultivo:63000 PASTOS DE MENOS DE 5 AÑOS-SIN VARIEDAD Secano Actividad Agraria del recinto:2
86122	Recinto superficie forrajera que realiza la actividad de producción de pastoreo y no declara el o los códigos del Registro de Explotaciones Ganaderas de Andalucía, REGA.
	Recinto:11-021-003-00012-00001 Cultivo:63000 PASTOS DE MENOS DE 5 AÑOS-SIN VARIEDAD Secano
	Recinto:11-021-003-00012-00004 Cultivo:63000 PASTOS DE MENOS DE 5 AÑOS-SIN VARIEDAD Secano
	Recinto:11-021-003-00099-00004 Cultivo:63000 PASTOS DE MENOS DE 5 AÑOS-SIN VARIEDAD Secano
	Recinto:11-021-003-00174-00004 Cultivo:63000 PASTOS DE MENOS DE 5 AÑOS-SIN VARIEDAD Secano
	Recinto:11-021-003-00175-00004 Cultivo:63000 PASTOS DE MENOS DE 5 AÑOS-SIN VARIEDAD Secano
	Recinto:11-021-003-00177-00004 Cultivo:63000 PASTOS DE MENOS DE 5 AÑOS-SIN VARIEDAD Secano
	Recinto:11-021-003-00184-00001 Cultivo:63000 PASTOS DE MENOS DE 5 AÑOS-SIN VARIEDAD Secano
	Recinto:11-021-003-00184-00004 Cultivo:63000 PASTOS DE MENOS DE 5 AÑOS-SIN VARIEDAD Secano
	Recinto:11-021-003-00206-00004 Cultivo:63000 PASTOS DE MENOS DE 5 AÑOS-SIN VARIEDAD Secano
	Recinto:11-021-003-00206-00032 Cultivo:63000 PASTOS DE MENOS DE 5 AÑOS-SIN VARIEDAD Secano
	Recinto:11-021-003-00206-00034 Cultivo:62000 PASTOS PERMANENTES DE 5 O MAS AÑOS-SIN VARIEDAD Secano
	Recinto:11-021-003-00206-00035 Cultivo:63000 PASTOS DE MENOS DE 5 AÑOS-SIN VARIEDAD Secano
	Recinto:11-021-003-00206-00039 Cultivo:63000 PASTOS DE MENOS DE 5 AÑOS-SIN VARIEDAD Secano
	Recinto:11-021-003-00206-00044 Cultivo:62000 PASTOS PERMANENTES DE 5 O MAS AÑOS-SIN VARIEDAD Secano
	Recinto:11-021-003-00206-00045 Cultivo:63000 PASTOS DE MENOS DE 5 AÑOS-SIN VARIEDAD Secano
	Recinto:11-021-003-00206-00046 Cultivo:62000 PASTOS PERMANENTES DE 5 O MAS AÑOS-SIN VARIEDAD Secano
	Recinto:11-021-003-00210-00004 Cultivo:63000 PASTOS DE MENOS DE 5 AÑOS-SIN VARIEDAD Secano
	Recinto:11-021-003-00211-00004 Cultivo:63000 PASTOS DE MENOS DE 5 AÑOS-SIN VARIEDAD Secano
	Recinto:11-021-003-00213-00004 Cultivo:63000 PASTOS DE MENOS DE 5 AÑOS-SIN VARIEDAD Secano
	Recinto:11-021-003-00214-00004 Cultivo:63000 PASTOS DE MENOS DE 5 AÑOS-SIN VARIEDAD Secano
	Recinto:11-021-003-00215-00004 Cultivo:63000 PASTOS DE MENOS DE 5 AÑOS-SIN VARIEDAD Secano
	Recinto:11-021-003-00216-00004 Cultivo:63000 PASTOS DE MENOS DE 5 AÑOS-SIN VARIEDAD Secano
	Recinto:11-021-003-00217-00004 Cultivo:63000 PASTOS DE MENOS DE 5 AÑOS-SIN VARIEDAD Secano
	Recinto:11-021-003-00218-00004 Cultivo:63000 PASTOS DE MENOS DE 5 AÑOS-SIN VARIEDAD Secano

(1) Con incidencias que retienen pago o deniegan el expediente.

(2) Se calcula sobre superficie declarada admisible.

(3) Aplicación del artículo 16 bis del RD 147/2023.

(4) Expediente con algunos recintos de pastos permanentes ubicados en espacios protegidos donde la carga ganadera mínima será 0,1 UGM/ha.

Puede verificar la integridad de una copia de este documento mediante la lectura del código QR adjunto o mediante el acceso a la dirección <https://ws050.juntadeandalucia.es/verificarFirma> indicando el código de VERIFICACIÓN

FIRMADO POR	RAQUEL MARIA ESPIN CRESPO	29/01/2025	
VERIFICACIÓN	Pk2jmMURSWMFXCU9VKGJRQ2Q7H5BP3	PÁG. 540/2713	

**INCIDENCIAS****INCIDENCIA DESCRIPCIÓN**

	Recinto:11-021-003-00218-00005	Cultivo:63000	PASTOS DE MENOS DE 5 AÑOS-SIN VARIEDAD	Secano
	Recinto:11-021-003-00219-00002	Cultivo:63000	PASTOS DE MENOS DE 5 AÑOS-SIN VARIEDAD	Secano
	Recinto:11-021-003-00219-00004	Cultivo:63000	PASTOS DE MENOS DE 5 AÑOS-SIN VARIEDAD	Secano
	Recinto:11-021-003-00222-00001	Cultivo:63000	PASTOS DE MENOS DE 5 AÑOS-SIN VARIEDAD	Secano
	Recinto:11-021-003-00222-00034	Cultivo:63000	PASTOS DE MENOS DE 5 AÑOS-SIN VARIEDAD	Secano
	Recinto:11-021-003-00223-00004	Cultivo:63000	PASTOS DE MENOS DE 5 AÑOS-SIN VARIEDAD	Secano
86124	Recinto de forrajera para Cálculo de Carga Ganadera que No pertenece a Explotación.			
	Recinto:11-021-003-00012-00001	Cultivo:63000	PASTOS DE MENOS DE 5 AÑOS-SIN VARIEDAD	Secano
	Recinto:11-021-003-00012-00004	Cultivo:63000	PASTOS DE MENOS DE 5 AÑOS-SIN VARIEDAD	Secano
	Recinto:11-021-003-00099-00004	Cultivo:63000	PASTOS DE MENOS DE 5 AÑOS-SIN VARIEDAD	Secano
	Recinto:11-021-003-00174-00004	Cultivo:63000	PASTOS DE MENOS DE 5 AÑOS-SIN VARIEDAD	Secano
	Recinto:11-021-003-00175-00004	Cultivo:63000	PASTOS DE MENOS DE 5 AÑOS-SIN VARIEDAD	Secano
	Recinto:11-021-003-00177-00004	Cultivo:63000	PASTOS DE MENOS DE 5 AÑOS-SIN VARIEDAD	Secano
	Recinto:11-021-003-00184-00001	Cultivo:63000	PASTOS DE MENOS DE 5 AÑOS-SIN VARIEDAD	Secano
	Recinto:11-021-003-00184-00004	Cultivo:63000	PASTOS DE MENOS DE 5 AÑOS-SIN VARIEDAD	Secano
	Recinto:11-021-003-00206-00004	Cultivo:63000	PASTOS DE MENOS DE 5 AÑOS-SIN VARIEDAD	Secano
	Recinto:11-021-003-00206-00032	Cultivo:63000	PASTOS DE MENOS DE 5 AÑOS-SIN VARIEDAD	Secano
	Recinto:11-021-003-00206-00034	Cultivo:62000	PASTOS PERMANENTES DE 5 O MAS AÑOS-SIN VARIEDAD	Secano
	Recinto:11-021-003-00206-00035	Cultivo:63000	PASTOS DE MENOS DE 5 AÑOS-SIN VARIEDAD	Secano
	Recinto:11-021-003-00206-00039	Cultivo:63000	PASTOS DE MENOS DE 5 AÑOS-SIN VARIEDAD	Secano
	Recinto:11-021-003-00206-00044	Cultivo:62000	PASTOS PERMANENTES DE 5 O MAS AÑOS-SIN VARIEDAD	Secano
	Recinto:11-021-003-00206-00045	Cultivo:63000	PASTOS DE MENOS DE 5 AÑOS-SIN VARIEDAD	Secano
	Recinto:11-021-003-00206-00046	Cultivo:62000	PASTOS PERMANENTES DE 5 O MAS AÑOS-SIN VARIEDAD	Secano
	Recinto:11-021-003-00210-00004	Cultivo:63000	PASTOS DE MENOS DE 5 AÑOS-SIN VARIEDAD	Secano
	Recinto:11-021-003-00211-00004	Cultivo:63000	PASTOS DE MENOS DE 5 AÑOS-SIN VARIEDAD	Secano
	Recinto:11-021-003-00213-00004	Cultivo:63000	PASTOS DE MENOS DE 5 AÑOS-SIN VARIEDAD	Secano
	Recinto:11-021-003-00214-00004	Cultivo:63000	PASTOS DE MENOS DE 5 AÑOS-SIN VARIEDAD	Secano
	Recinto:11-021-003-00215-00004	Cultivo:63000	PASTOS DE MENOS DE 5 AÑOS-SIN VARIEDAD	Secano
	Recinto:11-021-003-00216-00004	Cultivo:63000	PASTOS DE MENOS DE 5 AÑOS-SIN VARIEDAD	Secano
	Recinto:11-021-003-00217-00004	Cultivo:63000	PASTOS DE MENOS DE 5 AÑOS-SIN VARIEDAD	Secano
	Recinto:11-021-003-00218-00004	Cultivo:63000	PASTOS DE MENOS DE 5 AÑOS-SIN VARIEDAD	Secano
	Recinto:11-021-003-00218-00005	Cultivo:63000	PASTOS DE MENOS DE 5 AÑOS-SIN VARIEDAD	Secano
	Recinto:11-021-003-00219-00002	Cultivo:63000	PASTOS DE MENOS DE 5 AÑOS-SIN VARIEDAD	Secano
	Recinto:11-021-003-00219-00004	Cultivo:63000	PASTOS DE MENOS DE 5 AÑOS-SIN VARIEDAD	Secano
	Recinto:11-021-003-00222-00001	Cultivo:63000	PASTOS DE MENOS DE 5 AÑOS-SIN VARIEDAD	Secano
	Recinto:11-021-003-00222-00034	Cultivo:63000	PASTOS DE MENOS DE 5 AÑOS-SIN VARIEDAD	Secano
	Recinto:11-021-003-00223-00004	Cultivo:63000	PASTOS DE MENOS DE 5 AÑOS-SIN VARIEDAD	Secano

Datos considerados para el Cálculo de la Carga Ganadera del expediente

Superficie determinada para Cálculo Carga Ganadera: 0,00 ha

Carga Ganadera del Expediente: 0,00 ugm/ha

Incidenias de carga ganadera**INCIDENCIA DESCRIPCIÓN**

3795	Recinto declarado con una situación de riesgo de abandono.			
	Recinto:11-021-003-00206-00034	Cultivo: -		
86122	Recinto superficie forrajera que realiza la actividad de producción de pastoreo y no declara el o los códigos del Registro de Explotaciones Ganaderas de Andalucía, REGA.			
	Recinto:11-021-003-00222-00034	Cultivo:63000	PASTOS DE MENOS DE 5 AÑOS-SIN VARIEDAD	Secano
	Recinto:11-021-003-00206-00046	Cultivo:62000	PASTOS PERMANENTES DE 5 O MAS AÑOS-SIN VARIEDAD	Secano
	Recinto:11-021-003-00206-00045	Cultivo:63000	PASTOS DE MENOS DE 5 AÑOS-SIN VARIEDAD	Secano
	Recinto:11-021-003-00206-00044	Cultivo:62000	PASTOS PERMANENTES DE 5 O MAS AÑOS-SIN VARIEDAD	Secano
	Recinto:11-021-003-00206-00039	Cultivo:63000	PASTOS DE MENOS DE 5 AÑOS-SIN VARIEDAD	Secano
	Recinto:11-021-003-00206-00035	Cultivo:63000	PASTOS DE MENOS DE 5 AÑOS-SIN VARIEDAD	Secano
	Recinto:11-021-003-00206-00034	Cultivo:62000	PASTOS PERMANENTES DE 5 O MAS AÑOS-SIN VARIEDAD	Secano

(1) Con incidencias que retienen pago o deniegan el expediente.

(2) Se calcula sobre superficie declarada admisible.

(3) Aplicación del artículo 16 bis del RD 147/2023.

(4) Expediente con algunos recintos de pastos permanentes ubicados en espacios protegidos donde la carga ganadera mínima será 0,1 UGM/ha.

Puede verificar la integridad de una copia de este documento mediante la lectura del código QR adjunto o mediante el acceso a la dirección <https://ws050.juntadeandalucia.es/verificarFirma> indicando el código de VERIFICACIÓN

FIRMADO POR

RAQUEL MARIA ESPIN CRESPO

29/01/2025

VERIFICACIÓN

Pk2jmMURSWMFXCU9VKGJQR2Q27H5BP3

PÁG. 541/2713





	Recinto:11-021-003-00223-00004	Cultivo:63000	PASTOS DE MENOS DE 5 AÑOS-SIN VARIEDAD	Secano
	Recinto:11-021-003-00222-00001	Cultivo:63000	PASTOS DE MENOS DE 5 AÑOS-SIN VARIEDAD	Secano
	Recinto:11-021-003-00219-00004	Cultivo:63000	PASTOS DE MENOS DE 5 AÑOS-SIN VARIEDAD	Secano
	Recinto:11-021-003-00219-00002	Cultivo:63000	PASTOS DE MENOS DE 5 AÑOS-SIN VARIEDAD	Secano
	Recinto:11-021-003-00218-00005	Cultivo:63000	PASTOS DE MENOS DE 5 AÑOS-SIN VARIEDAD	Secano
	Recinto:11-021-003-00218-00004	Cultivo:63000	PASTOS DE MENOS DE 5 AÑOS-SIN VARIEDAD	Secano
	Recinto:11-021-003-00217-00004	Cultivo:63000	PASTOS DE MENOS DE 5 AÑOS-SIN VARIEDAD	Secano
	Recinto:11-021-003-00216-00004	Cultivo:63000	PASTOS DE MENOS DE 5 AÑOS-SIN VARIEDAD	Secano
	Recinto:11-021-003-00215-00004	Cultivo:63000	PASTOS DE MENOS DE 5 AÑOS-SIN VARIEDAD	Secano
	Recinto:11-021-003-00214-00004	Cultivo:63000	PASTOS DE MENOS DE 5 AÑOS-SIN VARIEDAD	Secano
	Recinto:11-021-003-00213-00004	Cultivo:63000	PASTOS DE MENOS DE 5 AÑOS-SIN VARIEDAD	Secano
	Recinto:11-021-003-00211-00004	Cultivo:63000	PASTOS DE MENOS DE 5 AÑOS-SIN VARIEDAD	Secano
	Recinto:11-021-003-00210-00004	Cultivo:63000	PASTOS DE MENOS DE 5 AÑOS-SIN VARIEDAD	Secano
	Recinto:11-021-003-00206-00032	Cultivo:63000	PASTOS DE MENOS DE 5 AÑOS-SIN VARIEDAD	Secano
	Recinto:11-021-003-00206-00004	Cultivo:63000	PASTOS DE MENOS DE 5 AÑOS-SIN VARIEDAD	Secano
	Recinto:11-021-003-00206-00004	Cultivo:63000	PASTOS DE MENOS DE 5 AÑOS-SIN VARIEDAD	Secano
	Recinto:11-021-003-00184-00004	Cultivo:63000	PASTOS DE MENOS DE 5 AÑOS-SIN VARIEDAD	Secano
	Recinto:11-021-003-00184-00001	Cultivo:63000	PASTOS DE MENOS DE 5 AÑOS-SIN VARIEDAD	Secano
	Recinto:11-021-003-00177-00004	Cultivo:63000	PASTOS DE MENOS DE 5 AÑOS-SIN VARIEDAD	Secano
	Recinto:11-021-003-00175-00004	Cultivo:63000	PASTOS DE MENOS DE 5 AÑOS-SIN VARIEDAD	Secano
	Recinto:11-021-003-00174-00004	Cultivo:63000	PASTOS DE MENOS DE 5 AÑOS-SIN VARIEDAD	Secano
	Recinto:11-021-003-00099-00004	Cultivo:63000	PASTOS DE MENOS DE 5 AÑOS-SIN VARIEDAD	Secano
	Recinto:11-021-003-00012-00001	Cultivo:63000	PASTOS DE MENOS DE 5 AÑOS-SIN VARIEDAD	Secano
86124	Recinto de forrajera para Cálculo de Carga Ganadera que No pertenece a Explotación.			
	Recinto:11-021-003-00222-00034	Cultivo:63000	PASTOS DE MENOS DE 5 AÑOS-SIN VARIEDAD	Secano
	Recinto:11-021-003-00206-00046	Cultivo:62000	PASTOS PERMANENTES DE 5 O MAS AÑOS-SIN VARIEDAD	Secano
	Recinto:11-021-003-00206-00045	Cultivo:63000	PASTOS DE MENOS DE 5 AÑOS-SIN VARIEDAD	Secano
	Recinto:11-021-003-00206-00044	Cultivo:62000	PASTOS PERMANENTES DE 5 O MAS AÑOS-SIN VARIEDAD	Secano
	Recinto:11-021-003-00206-00039	Cultivo:63000	PASTOS DE MENOS DE 5 AÑOS-SIN VARIEDAD	Secano
	Recinto:11-021-003-00206-00035	Cultivo:63000	PASTOS DE MENOS DE 5 AÑOS-SIN VARIEDAD	Secano
	Recinto:11-021-003-00206-00034	Cultivo:62000	PASTOS PERMANENTES DE 5 O MAS AÑOS-SIN VARIEDAD	Secano
	Recinto:11-021-003-00223-00004	Cultivo:63000	PASTOS DE MENOS DE 5 AÑOS-SIN VARIEDAD	Secano
	Recinto:11-021-003-00222-00001	Cultivo:63000	PASTOS DE MENOS DE 5 AÑOS-SIN VARIEDAD	Secano
	Recinto:11-021-003-00219-00004	Cultivo:63000	PASTOS DE MENOS DE 5 AÑOS-SIN VARIEDAD	Secano
	Recinto:11-021-003-00219-00002	Cultivo:63000	PASTOS DE MENOS DE 5 AÑOS-SIN VARIEDAD	Secano
	Recinto:11-021-003-00218-00005	Cultivo:63000	PASTOS DE MENOS DE 5 AÑOS-SIN VARIEDAD	Secano
	Recinto:11-021-003-00218-00004	Cultivo:63000	PASTOS DE MENOS DE 5 AÑOS-SIN VARIEDAD	Secano
	Recinto:11-021-003-00217-00004	Cultivo:63000	PASTOS DE MENOS DE 5 AÑOS-SIN VARIEDAD	Secano
	Recinto:11-021-003-00216-00004	Cultivo:63000	PASTOS DE MENOS DE 5 AÑOS-SIN VARIEDAD	Secano
	Recinto:11-021-003-00215-00004	Cultivo:63000	PASTOS DE MENOS DE 5 AÑOS-SIN VARIEDAD	Secano
	Recinto:11-021-003-00214-00004	Cultivo:63000	PASTOS DE MENOS DE 5 AÑOS-SIN VARIEDAD	Secano
	Recinto:11-021-003-00213-00004	Cultivo:63000	PASTOS DE MENOS DE 5 AÑOS-SIN VARIEDAD	Secano
	Recinto:11-021-003-00211-00004	Cultivo:63000	PASTOS DE MENOS DE 5 AÑOS-SIN VARIEDAD	Secano
	Recinto:11-021-003-00210-00004	Cultivo:63000	PASTOS DE MENOS DE 5 AÑOS-SIN VARIEDAD	Secano
	Recinto:11-021-003-00206-00032	Cultivo:63000	PASTOS DE MENOS DE 5 AÑOS-SIN VARIEDAD	Secano
	Recinto:11-021-003-00206-00004	Cultivo:63000	PASTOS DE MENOS DE 5 AÑOS-SIN VARIEDAD	Secano
	Recinto:11-021-003-00206-00004	Cultivo:63000	PASTOS DE MENOS DE 5 AÑOS-SIN VARIEDAD	Secano
	Recinto:11-021-003-00184-00004	Cultivo:63000	PASTOS DE MENOS DE 5 AÑOS-SIN VARIEDAD	Secano
	Recinto:11-021-003-00184-00001	Cultivo:63000	PASTOS DE MENOS DE 5 AÑOS-SIN VARIEDAD	Secano
	Recinto:11-021-003-00177-00004	Cultivo:63000	PASTOS DE MENOS DE 5 AÑOS-SIN VARIEDAD	Secano
	Recinto:11-021-003-00175-00004	Cultivo:63000	PASTOS DE MENOS DE 5 AÑOS-SIN VARIEDAD	Secano
	Recinto:11-021-003-00174-00004	Cultivo:63000	PASTOS DE MENOS DE 5 AÑOS-SIN VARIEDAD	Secano
	Recinto:11-021-003-00099-00004	Cultivo:63000	PASTOS DE MENOS DE 5 AÑOS-SIN VARIEDAD	Secano
	Recinto:11-021-003-00012-00001	Cultivo:63000	PASTOS DE MENOS DE 5 AÑOS-SIN VARIEDAD	Secano
86128	Recinto de Forrajeras que no ha contabilizado para Carga Ganadera por no tener una explotación válida para el cálculo de la Carga Ganadera			
	Recinto:11-021-003-00222-00034	Cultivo:63	PASTOS DE MENOS DE 5 AÑOS-	
	Recinto:11-021-003-00206-00046	Cultivo:62	PASTOS PERMANENTES DE 5 O MAS AÑOS-	
	Recinto:11-021-003-00206-00045	Cultivo:63	PASTOS DE MENOS DE 5 AÑOS-	

(1) Con incidencias que retienen pago o deniegan el expediente.
 (2) Se calcula sobre superficie declarada admisible.
 (3) Aplicación del artículo 16 bis del RD 147/2023.
 (4) Expediente con algunos recintos de pastos permanentes ubicados en espacios protegidos donde la carga ganadera mínima será 0,1 UGM/ha.

Puede verificar la integridad de una copia de este documento mediante la lectura del código QR adjunto o mediante el acceso a la dirección https://ws050.juntadeandalucia.es/verificarFirma indicando el código de VERIFICACIÓN			
FIRMADO POR	RAQUEL MARIA ESPIN CRESPO	29/01/2025	
VERIFICACIÓN	Pk2jmMURSWMFXCU9VKGJQRQ2Q7H5BP3	PÁG. 542/2713	



	Recinto:11-021-003-00206-00044	Cultivo:62	PASTOS PERMANENTES DE 5 O MAS AÑOS-
	Recinto:11-021-003-00206-00039	Cultivo:63	PASTOS DE MENOS DE 5 AÑOS-
	Recinto:11-021-003-00206-00035	Cultivo:63	PASTOS DE MENOS DE 5 AÑOS-
	Recinto:11-021-003-00206-00034	Cultivo:62	PASTOS PERMANENTES DE 5 O MAS AÑOS-
	Recinto:11-021-003-00223-00004	Cultivo:63	PASTOS DE MENOS DE 5 AÑOS-
	Recinto:11-021-003-00222-00001	Cultivo:63	PASTOS DE MENOS DE 5 AÑOS-
	Recinto:11-021-003-00219-00004	Cultivo:63	PASTOS DE MENOS DE 5 AÑOS-
	Recinto:11-021-003-00219-00002	Cultivo:63	PASTOS DE MENOS DE 5 AÑOS-
	Recinto:11-021-003-00218-00005	Cultivo:63	PASTOS DE MENOS DE 5 AÑOS-
	Recinto:11-021-003-00218-00004	Cultivo:63	PASTOS DE MENOS DE 5 AÑOS-
	Recinto:11-021-003-00217-00004	Cultivo:63	PASTOS DE MENOS DE 5 AÑOS-
	Recinto:11-021-003-00216-00004	Cultivo:63	PASTOS DE MENOS DE 5 AÑOS-
	Recinto:11-021-003-00215-00004	Cultivo:63	PASTOS DE MENOS DE 5 AÑOS-
	Recinto:11-021-003-00214-00004	Cultivo:63	PASTOS DE MENOS DE 5 AÑOS-
	Recinto:11-021-003-00213-00004	Cultivo:63	PASTOS DE MENOS DE 5 AÑOS-
	Recinto:11-021-003-00211-00004	Cultivo:63	PASTOS DE MENOS DE 5 AÑOS-
	Recinto:11-021-003-00210-00004	Cultivo:63	PASTOS DE MENOS DE 5 AÑOS-
	Recinto:11-021-003-00206-00032	Cultivo:63	PASTOS DE MENOS DE 5 AÑOS-
	Recinto:11-021-003-00206-00004	Cultivo:63	PASTOS DE MENOS DE 5 AÑOS-
	Recinto:11-021-003-00206-00004	Cultivo:63	PASTOS DE MENOS DE 5 AÑOS-
	Recinto:11-021-003-00184-00004	Cultivo:63	PASTOS DE MENOS DE 5 AÑOS-
	Recinto:11-021-003-00184-00001	Cultivo:63	PASTOS DE MENOS DE 5 AÑOS-
	Recinto:11-021-003-00177-00004	Cultivo:63	PASTOS DE MENOS DE 5 AÑOS-
	Recinto:11-021-003-00175-00004	Cultivo:63	PASTOS DE MENOS DE 5 AÑOS-
	Recinto:11-021-003-00174-00004	Cultivo:63	PASTOS DE MENOS DE 5 AÑOS-
	Recinto:11-021-003-00099-00004	Cultivo:63	PASTOS DE MENOS DE 5 AÑOS-
	Recinto:11-021-003-00012-00001	Cultivo:63	PASTOS DE MENOS DE 5 AÑOS-
	Recinto:11-021-003-00012-00004	Cultivo:63	PASTOS DE MENOS DE 5 AÑOS-
86132	Recinto superficie forrajera que no realiza la actividad de producción de pastoreo.		
	Recinto:11-021-003-00222-00034	Cultivo:63000	PASTOS DE MENOS DE 5 AÑOS-SIN VARIEDAD Secano
	Recinto:11-021-003-00206-00046	Cultivo:62000	PASTOS PERMANENTES DE 5 O MAS AÑOS-SIN VARIEDAD Secano
	Recinto:11-021-003-00206-00045	Cultivo:63000	PASTOS DE MENOS DE 5 AÑOS-SIN VARIEDAD Secano
	Recinto:11-021-003-00206-00044	Cultivo:62000	PASTOS PERMANENTES DE 5 O MAS AÑOS-SIN VARIEDAD Secano
	Recinto:11-021-003-00206-00039	Cultivo:63000	PASTOS DE MENOS DE 5 AÑOS-SIN VARIEDAD Secano
	Recinto:11-021-003-00206-00035	Cultivo:63000	PASTOS DE MENOS DE 5 AÑOS-SIN VARIEDAD Secano
	Recinto:11-021-003-00206-00034	Cultivo:62000	PASTOS PERMANENTES DE 5 O MAS AÑOS-SIN VARIEDAD Secano
	Recinto:11-021-003-00223-00004	Cultivo:63000	PASTOS DE MENOS DE 5 AÑOS-SIN VARIEDAD Secano
	Recinto:11-021-003-00222-00001	Cultivo:63000	PASTOS DE MENOS DE 5 AÑOS-SIN VARIEDAD Secano
	Recinto:11-021-003-00219-00004	Cultivo:63000	PASTOS DE MENOS DE 5 AÑOS-SIN VARIEDAD Secano
	Recinto:11-021-003-00219-00002	Cultivo:63000	PASTOS DE MENOS DE 5 AÑOS-SIN VARIEDAD Secano
	Recinto:11-021-003-00218-00005	Cultivo:63000	PASTOS DE MENOS DE 5 AÑOS-SIN VARIEDAD Secano
	Recinto:11-021-003-00218-00004	Cultivo:63000	PASTOS DE MENOS DE 5 AÑOS-SIN VARIEDAD Secano
	Recinto:11-021-003-00217-00004	Cultivo:63000	PASTOS DE MENOS DE 5 AÑOS-SIN VARIEDAD Secano
	Recinto:11-021-003-00216-00004	Cultivo:63000	PASTOS DE MENOS DE 5 AÑOS-SIN VARIEDAD Secano
	Recinto:11-021-003-00215-00004	Cultivo:63000	PASTOS DE MENOS DE 5 AÑOS-SIN VARIEDAD Secano
	Recinto:11-021-003-00214-00004	Cultivo:63000	PASTOS DE MENOS DE 5 AÑOS-SIN VARIEDAD Secano
	Recinto:11-021-003-00213-00004	Cultivo:63000	PASTOS DE MENOS DE 5 AÑOS-SIN VARIEDAD Secano
	Recinto:11-021-003-00211-00004	Cultivo:63000	PASTOS DE MENOS DE 5 AÑOS-SIN VARIEDAD Secano
	Recinto:11-021-003-00210-00004	Cultivo:63000	PASTOS DE MENOS DE 5 AÑOS-SIN VARIEDAD Secano
	Recinto:11-021-003-00206-00032	Cultivo:63000	PASTOS DE MENOS DE 5 AÑOS-SIN VARIEDAD Secano
	Recinto:11-021-003-00206-00004	Cultivo:63000	PASTOS DE MENOS DE 5 AÑOS-SIN VARIEDAD Secano
	Recinto:11-021-003-00206-00004	Cultivo:63000	PASTOS DE MENOS DE 5 AÑOS-SIN VARIEDAD Secano
	Recinto:11-021-003-00184-00004	Cultivo:63000	PASTOS DE MENOS DE 5 AÑOS-SIN VARIEDAD Secano
	Recinto:11-021-003-00184-00001	Cultivo:63000	PASTOS DE MENOS DE 5 AÑOS-SIN VARIEDAD Secano
	Recinto:11-021-003-00177-00004	Cultivo:63000	PASTOS DE MENOS DE 5 AÑOS-SIN VARIEDAD Secano
	Recinto:11-021-003-00175-00004	Cultivo:63000	PASTOS DE MENOS DE 5 AÑOS-SIN VARIEDAD Secano
	Recinto:11-021-003-00174-00004	Cultivo:63000	PASTOS DE MENOS DE 5 AÑOS-SIN VARIEDAD Secano
	Recinto:11-021-003-00099-00004	Cultivo:63000	PASTOS DE MENOS DE 5 AÑOS-SIN VARIEDAD Secano
	Recinto:11-021-003-00012-00001	Cultivo:63000	PASTOS DE MENOS DE 5 AÑOS-SIN VARIEDAD Secano
	Recinto:11-021-003-00012-00004	Cultivo:63000	PASTOS DE MENOS DE 5 AÑOS-SIN VARIEDAD Secano

(1) Con incidencias que retienen pago o deniegan el expediente.
 (2) Se calcula sobre superficie declarada admisible.
 (3) Aplicación del artículo 16 bis del RD 147/2023.
 (4) Expediente con algunos recintos de pastos permanentes ubicados en espacios protegidos donde la carga ganadera mínima será 0,1 UGM/ha.

Puede verificar la integridad de una copia de este documento mediante la lectura del código QR adjunto o mediante el acceso a la dirección https://ws050.juntadeandalucia.es/verificarFirma indicando el código de VERIFICACIÓN			
FIRMADO POR	RAQUEL MARIA ESPIN CRESPO	29/01/2025	
VERIFICACIÓN	Pk2jmMURSWMFXCU9VKGJQRQ2Q7H5BP3	PÁG. 543/2713	

**APELLIDOS Y NOMBRE / RAZÓN SOCIAL**
SEGOVIA GUERRERO ANA**NIF**
****1075***EXPEDIENTE**
1084951**RESOLUCIÓN**
CONCESIÓN DE LA AYUDA**DATOS DE MANTENIMIENTO UNIDADES**

GRUPO DE PAGO	Sup. Dec. Admisible	Sup. Resuelta	Sobredecl.	% Sobredecl.
ZONAS DE MONTAÑA	4,39	4,39	0,00	0,00

RESUMEN DE PAGOS

	IMPORTE (Euros)			
	RESUELTO	FEADER	MAPA	CAPADR
Pago realizado	408,27	347,03	40,05	21,19

APLICACIÓN DE REDUCCIONES Y PENALIZACIONES (%)

Criterios de subvencionabilidad (1)	Presentación tardía	Omisión declaración	Condicionalidad
0,00	0,00	0,00	0,00

IMPORTE (Euros)

Calculado(2)	Reducción	Penalización	Reducción Penalización (3)	Penalización adicional	Resuelto	FEADER	MAPA	CAPADR
408,27 €	0,00 €	0,00 €	0,00 €	0,00 €	408,27 €	347,03 €	40,05 €	21,19 €
Importe Unitario:	93,00 €	Nuevo Importe Unitario:	93,00 €					

RECINTOS PROPUESTOS

REF.	REFERENCIA SIGPAC	CULTIVO	S/R	USO SIGPAC	Sup. Dec. admisible	Sup. Campo	Sup. Determ.	Sup. Resuelta
-1123547	11-021-018-00083-0002	AGUACATE	R		0,02		0,02	0,02
-1123546	11-021-018-00083-0002	AGUACATE	R		0,26		0,26	0,26
-1123545	11-021-018-00083-0002	AGUACATE	R		0,44		0,44	0,44
-1123544	11-021-002-00001-0005	AGUACATE	S		0,05		0,05	0,05
-1123543	11-021-002-00001-0004	AGUACATE	S		0,02		0,02	0,02
4108131	11-021-002-00001-0002	AGUACATE	R		2,64		2,64	2,64
4808559	11-021-018-00083-0002	AGUACATE	R		0,75		0,75	0,75
4810702	11-021-018-00065-0004	AGUACATE	R		0,21		0,21	0,21

INCIDENCIAS**INCIDENCIA DESCRIPCIÓN**

452	Actividad agraria declarada en un recinto no compatible con el uso PA, PR o PS asignado en SIGPAC para ese recinto. Recinto:11-021-002-00001-00001 Cultivo:62000 PASTOS PERMANENTES DE 5 O MAS AÑOS-SIN VARIEDAD Secano USO ASIGNADO EN SIGPAC:PA
86119	Carga ganadera NO cumple con el valor mínimo de 0,2 UGM/ha. Recinto:11-021-002-00001-00001 Cultivo:62000 PASTOS PERMANENTES DE 5 O MAS AÑOS-SIN VARIEDAD Secano Carga Ganadera:0
86121	Recinto superficie forrajera que no realiza la actividad de producción de pastoreo. Recinto:11-021-002-00001-00001 Cultivo:62000 PASTOS PERMANENTES DE 5 O MAS AÑOS-SIN VARIEDAD Secano Actividad Agraria del recinto:2
86122	Recinto superficie forrajera que realiza la actividad de producción de pastoreo y no declara el o los códigos del Registro de Explotaciones Ganaderas de Andalucía, REGA. Recinto:11-021-002-00001-00001 Cultivo:62000 PASTOS PERMANENTES DE 5 O MAS AÑOS-SIN VARIEDAD Secano
86124	Recinto de forrajera para Cálculo de Carga Ganadera que No pertenece a Explotación. Recinto:11-021-002-00001-00001 Cultivo:62000 PASTOS PERMANENTES DE 5 O MAS AÑOS-SIN VARIEDAD Secano

(1) Con incidencias que retienen pago o deniegan el expediente.

(2) Se calcula sobre superficie declarada admisible.

(3) Aplicación del artículo 16 bis del RD 147/2023.

(4) Expediente con algunos recintos de pastos permanentes ubicados en espacios protegidos donde la carga ganadera mínima será 0,1 UGM/ha.

Puede verificar la integridad de una copia de este documento mediante la lectura del código QR adjunto o mediante el acceso a la dirección <https://ws050.juntadeandalucia.es/verificarFirma> indicando el código de VERIFICACIÓN

FIRMADO POR	RAQUEL MARIA ESPIN CRESPO	29/01/2025
VERIFICACIÓN	Pk2jmMURSWMFXCU9VKGJRQ2Q7H5BP3	PÁG. 544/2713





Datos considerados para el Cálculo de la Carga Ganadera del expediente

Superficie determinada para Cálculo Carga Ganadera: 0,00 ha
Carga Ganadera del Expediente: 0,00 ugm/ha

Incidencias de carga ganadera

INCIDENCIA DESCRIPCIÓN

- 452 Actividad agraria declarada en un recinto no compatible con el uso PA, PR o PS asignado en SIGPAC para ese recinto.
Recinto:11-021-002-00001-00001 Cultivo:62000 PASTOS PERMANENTES DE 5 O MAS AÑOS-SIN VARIEDAD Secano USO ASIGNADO EN SIGPAC:PA
- 86122 Recinto superficie forrajera que realiza la actividad de producción de pastoreo y no declara el o los códigos del Registro de Explotaciones Ganaderas de Andalucía, REGA.
Recinto:11-021-002-00001-00001 Cultivo:62000 PASTOS PERMANENTES DE 5 O MAS AÑOS-SIN VARIEDAD Secano
- 86124 Recinto de forrajera para Cálculo de Carga Ganadera que No pertenece a Explotación.
Recinto:11-021-002-00001-00001 Cultivo:62000 PASTOS PERMANENTES DE 5 O MAS AÑOS-SIN VARIEDAD Secano
- 86128 Recinto de Forrajeras que no ha contabilizado para Carga Ganadera por no tener una explotación válida para el cálculo de la Carga Ganadera
Recinto:11-021-002-00001-00001 Cultivo:62 PASTOS PERMANENTES DE 5 O MAS AÑOS-
- 86132 Recinto superficie forrajera que no realiza la actividad de producción de pastoreo.
Recinto:11-021-002-00001-00001 Cultivo:62000 PASTOS PERMANENTES DE 5 O MAS AÑOS-SIN VARIEDAD Secano

(1) Con incidencias que retienen pago o deniegan el expediente.
(2) Se calcula sobre superficie declarada admisible.
(3) Aplicación del artículo 16 bis del RD 147/2023.
(4) Expediente con algunos recintos de pastos permanentes ubicados en espacios protegidos donde la carga ganadera mínima será 0,1 UGM/ha.

Puede verificar la integridad de una copia de este documento mediante la lectura del código QR adjunto o mediante el acceso a la dirección <https://ws050.juntadeandalucia.es/verificarFirma> indicando el código de VERIFICACIÓN

FIRMADO POR	RAQUEL MARIA ESPIN CRESPO	29/01/2025
VERIFICACIÓN	Pk2jmMURSWMFXC9VKGJQRQ2Q7H5BP3	PÁG. 545/2713



**APELLIDOS Y NOMBRE / RAZÓN SOCIAL**

TROYA TRUJILLO ANTONIO JAVIER

NIF

****8105*

EXPEDIENTE

1179955

RESOLUCIÓN

CONCESIÓN DE LA AYUDA

DATOS DE MANTENIMIENTO UNIDADES**GRUPO DE PAGO**

ZONAS DE MONTAÑA

**Sup. Dec.
Admisible**

88,67

**Sup.
Resuelta**

88,35

Sobredecl.

0,32

% Sobredecl.

0,36

RESUMEN DE PAGOS

	IMPORTE (Euros)			
	<u>RESUELTO</u>	<u>FEADER</u>	<u>MAPA</u>	<u>CAPADR</u>
Pago realizado	2.038,62	1.732,83	199,99	105,80

APLICACIÓN DE REDUCCIONES Y PENALIZACIONES (%)

<u>Criterios de subvencionabilidad (1)</u>	<u>Presentación tardía</u>	<u>Omisión declaración</u>	<u>Condicionabilidad</u>
0,00	0,00	0,00	0,00

IMPORTE (Euros)

<u>Calculado(2)</u>	<u>Reducción</u>	<u>Penalización</u>	<u>Reducción Penalización (3)</u>	<u>Penalización adicional</u>	<u>Resuelto</u>	<u>FEADER</u>	<u>MAPA</u>	<u>CAPADR</u>
2.046,00 €	7,38 €	0,00 €	0,00 €	0,00 €	2.038,62 €	1.732,83 €	199,99 €	105,80 €
Importe Unitario:	93,00 €	Nuevo Importe Unitario:	23,07 €					

(1) Con incidencias que retienen pago o deniegan el expediente.

(2) Se calcula sobre superficie declarada admisible.

(3) Aplicación del artículo 16 bis del RD 147/2023.

(4) Expediente con algunos recintos de pastos permanentes ubicados en espacios protegidos donde la carga ganadera mínima será 0,1 UGM/ha.

Puede verificar la integridad de una copia de este documento mediante la lectura del código QR adjunto o mediante el acceso a la dirección <https://ws050.juntadeandalucia.es/verificarFirma> indicando el código de VERIFICACIÓN

FIRMADO POR

RAQUEL MARIA ESPIN CRESPO

29/01/2025

VERIFICACIÓN

Pk2jmMURSWMFXCU9VKGJRRQ2Q7H5BP3

PÁG. 546/2713



**RECINTOS PROPUESTOS**

REF.	REFERENCIA SIGPAC	CULTIVO	S/R	USO SIGPAC	Sup. Dec. admisible	Sup. Campo	Sup. Determ.	Sup. Resuelta
-1573335	11-024-032-00014-0006	TRIGO DURO	S		3,63		3,63	3,63
-1499694	11-024-032-00014-0005	VEZA	S		1,56		1,56	1,56
-1499693	11-024-032-00014-0005	AVENA	S		5,78		5,78	5,78
-1499672	11-024-032-00014-0005	AVENA	S		0,16		0,16	0,16
-1499629	11-024-032-00014-0076	PITAYA	S		0,12		0,12	0,08
-1499628	11-024-032-00014-0026	OLIVAR	S		4,52		4,52	4,52
-1499627	11-024-032-00014-0026	OLIVAR	S		0,02		0,02	0,02
-1499626	11-024-032-00014-0026	OLIVAR	S		0,14		0,14	0,14
-1341111	11-024-032-00014-0006	TRIGO DURO	S		1,67		1,67	1,67
-1130440	11-024-025-00022-0004	MEZCLA AVENA-CEBADA	S		1,10		1,10	1,10
-1059627	11-024-032-00014-0005	CEBADA	S		5,50		5,50	5,50
-1059626	11-024-032-00014-0006	TRIGO DURO	S		1,60		1,60	1,60
-1059624	11-024-039-00073-0005	OLIVAR	S		0,01		0,01	0,01
-774978	11-024-032-00014-0071	PISTACHO	S		1,42		1,42	1,38
-774969	11-024-032-00014-0062	PISTACHO	S		3,39		3,39	3,39
-774964	11-024-032-00014-0062	PISTACHO	S		2,44		2,44	2,44
-774958	11-024-032-00014-0006	AVENA	S		0,86		0,86	0,86
-774954	11-024-032-00014-0005	TRIGO DURO	S		0,82		0,82	0,82
-774949	11-024-032-00014-0062	PISTACHO	S		5,07		5,07	5,07
-549641	11-024-032-00014-0006	AVENA	S		0,34		0,34	0,34
-521786	11-024-032-00014-0016	TRIGO DURO	S		4,86		4,86	4,86
-512196	11-024-032-00014-0006	AVENA	S		0,22		0,22	0,22
-75121	11-024-032-00014-0005	TRIGO DURO	S		3,28		3,28	3,28
170000006991378	11-024-032-00014-0006	AVENA	S		3,09		3,09	3,09
170000006991380	11-024-032-00014-0027	OLIVAR	S		15,49		15,49	15,49
170000006991381	11-024-032-00014-0026	OLIVAR	S		5,60		5,60	5,57
170000006991382	11-024-032-00014-0006	AVENA	S		0,48		0,48	0,48
170000006991384	11-024-032-00014-0006	AVENA	S		3,55		3,55	3,55
170000006991385	11-024-032-00014-0006	VEZA	S		0,69		0,69	0,69
170000006991389	11-024-032-00014-0005	AVENA	S		2,73		2,73	2,73
170000006991392	11-024-032-00014-0006	BARBECHO TRADICIONAL	S		0,21	0,00	0,21	0,00
170000006991393	11-024-032-00014-0006	VEZA	S		2,59		2,59	2,59
170000006991397	11-024-032-00014-0040	BARBECHO TRADICIONAL	S		1,55		1,55	1,55
170000006991399	11-024-039-00073-0001	AVENA	S		0,64		0,64	0,64
170000006991401	11-024-032-00014-0032	AVENA	S		0,44		0,44	0,44
170000006991403	11-024-032-00014-0016	AVENA	S		1,68		1,68	1,68
170000006991404	11-024-032-00014-0006	TRIGO DURO	S		1,42		1,42	1,42

INCIDENCIAS**INCIDENCIA DESCRIPCIÓN**

- 452 Actividad agraria declarada en un recinto no compatible con el uso PA, PR o PS asignado en SIGPAC para ese recinto.
 Recinto:11-024-032-00014-00009 Cultivo:62000 PASTOS PERMANENTES DE 5 O MAS AÑOS-SIN VARIEDAD Secano USO ASIGNADO EN SIGPAC:PA
 Recinto:11-024-032-00014-00063 Cultivo:62000 PASTOS PERMANENTES DE 5 O MAS AÑOS-SIN VARIEDAD Secano USO ASIGNADO EN SIGPAC:PR
 Recinto:11-024-032-00014-00070 Cultivo:62000 PASTOS PERMANENTES DE 5 O MAS AÑOS-SIN VARIEDAD Secano USO ASIGNADO EN SIGPAC:PR
 Recinto:11-024-032-00014-00072 Cultivo:62000 PASTOS PERMANENTES DE 5 O MAS AÑOS-SIN VARIEDAD Secano USO ASIGNADO EN SIGPAC:PA
 Recinto:11-024-032-00014-00073 Cultivo:62000 PASTOS PERMANENTES DE 5 O MAS AÑOS-SIN VARIEDAD Secano USO ASIGNADO EN SIGPAC:PA
 Recinto:11-024-032-00014-00074 Cultivo:62000 PASTOS PERMANENTES DE 5 O MAS AÑOS-SIN VARIEDAD Secano USO ASIGNADO EN SIGPAC:PA
 Recinto:11-024-032-00014-00075 Cultivo:62000 PASTOS PERMANENTES DE 5 O MAS AÑOS-SIN VARIEDAD Secano USO

(1) Con incidencias que retienen pago o deniegan el expediente.

(2) Se calcula sobre superficie declarada admisible.

(3) Aplicación del artículo 16 bis del RD 147/2023.

(4) Expediente con algunos recintos de pastos permanentes ubicados en espacios protegidos donde la carga ganadera mínima será 0,1 UGM/ha.

Puede verificar la integridad de una copia de este documento mediante la lectura del código QR adjunto o mediante el acceso a la dirección <https://ws050.juntadeandalucia.es/verificarFirma> indicando el código de VERIFICACIÓN

FIRMADO POR

RAQUEL MARIA ESPIN CRESPO

29/01/2025

VERIFICACIÓN

Pk2jmMURSWMFXCU9VKGJRQ2Q7H5BP3

PÁG. 547/2713





INCIDENCIAS

INCIDENCIA DESCRIPCIÓN

	ASIGNADO EN SIGPAC:PA
	Recinto:11-024-039-00073-00004 Cultivo:62000 PASTOS PERMANENTES DE 5 O MAS AÑOS-SIN VARIEDAD Secano USO
	ASIGNADO EN SIGPAC:PR
4272	Verifica que las líneas de declaración de las Solicitudes Únicas no tienen solapes con la capa de Retroactividad Gráfica (ambas de la misma campaña) a nivel de expediente/línea de declaración gráfica de la solicitud. Recinto:11-024-032-00014-00026 Cultivo: - Agregado de la referencia del recinto.:0 Zona de la referencia del recinto.:0 Superficie solapada.:0,03 Id. Incid.:100418217 Recinto:11-024-032-00014-00071 Cultivo: - Agregado de la referencia del recinto.:0 Zona de la referencia del recinto.:0 Superficie solapada.:0,04 Id. Incid.:100418216 Recinto:11-024-032-00014-00076 Cultivo: - Agregado de la referencia del recinto.:0 Zona de la referencia del recinto.:0 Superficie solapada.:0,04 Id. Incid.:100418215
86119	Carga ganadera NO cumple con el valor mínimo de 0,2 UGM/ha. Recinto:11-024-032-00014-00009 Cultivo:62000 PASTOS PERMANENTES DE 5 O MAS AÑOS-SIN VARIEDAD Secano Carga Ganadera:0 Recinto:11-024-032-00014-00070 Cultivo:62000 PASTOS PERMANENTES DE 5 O MAS AÑOS-SIN VARIEDAD Secano Carga Ganadera:0 Recinto:11-024-032-00014-00072 Cultivo:62000 PASTOS PERMANENTES DE 5 O MAS AÑOS-SIN VARIEDAD Secano Carga Ganadera:0 Recinto:11-024-032-00014-00073 Cultivo:62000 PASTOS PERMANENTES DE 5 O MAS AÑOS-SIN VARIEDAD Secano Carga Ganadera:0 Recinto:11-024-032-00014-00074 Cultivo:62000 PASTOS PERMANENTES DE 5 O MAS AÑOS-SIN VARIEDAD Secano Carga Ganadera:0 Recinto:11-024-032-00014-00075 Cultivo:62000 PASTOS PERMANENTES DE 5 O MAS AÑOS-SIN VARIEDAD Secano Carga Ganadera:0 Recinto:11-024-039-00073-00004 Cultivo:62000 PASTOS PERMANENTES DE 5 O MAS AÑOS-SIN VARIEDAD Secano Carga Ganadera:0
86120	Para explotaciones de pastos permanentes ubicadas en espacios protegidos la carga ganadera mínima será 0,1 UGM/ha. Recinto:11-024-032-00014-00063 Cultivo:62000 PASTOS PERMANENTES DE 5 O MAS AÑOS-SIN VARIEDAD Secano Carga Ganadera:0
86121	Recinto superficie forrajera que no realiza la actividad de producción de pastoreo. Recinto:11-024-032-00014-00009 Cultivo:62000 PASTOS PERMANENTES DE 5 O MAS AÑOS-SIN VARIEDAD Secano Actividad Agraria del recinto:2 Recinto:11-024-032-00014-00063 Cultivo:62000 PASTOS PERMANENTES DE 5 O MAS AÑOS-SIN VARIEDAD Secano Actividad Agraria del recinto:2 Recinto:11-024-032-00014-00070 Cultivo:62000 PASTOS PERMANENTES DE 5 O MAS AÑOS-SIN VARIEDAD Secano Actividad Agraria del recinto:2 Recinto:11-024-032-00014-00072 Cultivo:62000 PASTOS PERMANENTES DE 5 O MAS AÑOS-SIN VARIEDAD Secano Actividad Agraria del recinto:2 Recinto:11-024-032-00014-00073 Cultivo:62000 PASTOS PERMANENTES DE 5 O MAS AÑOS-SIN VARIEDAD Secano Actividad Agraria del recinto:2 Recinto:11-024-032-00014-00074 Cultivo:62000 PASTOS PERMANENTES DE 5 O MAS AÑOS-SIN VARIEDAD Secano Actividad Agraria del recinto:2 Recinto:11-024-032-00014-00075 Cultivo:62000 PASTOS PERMANENTES DE 5 O MAS AÑOS-SIN VARIEDAD Secano Actividad Agraria del recinto:2 Recinto:11-024-039-00073-00004 Cultivo:62000 PASTOS PERMANENTES DE 5 O MAS AÑOS-SIN VARIEDAD Secano Actividad Agraria del recinto:2
86122	Recinto superficie forrajera que realiza la actividad de producción de pastoreo y no declara el o los códigos del Registro de Explotaciones Ganaderas de Andalucía, REGA. Recinto:11-024-032-00014-00009 Cultivo:62000 PASTOS PERMANENTES DE 5 O MAS AÑOS-SIN VARIEDAD Secano Recinto:11-024-032-00014-00063 Cultivo:62000 PASTOS PERMANENTES DE 5 O MAS AÑOS-SIN VARIEDAD Secano Recinto:11-024-032-00014-00070 Cultivo:62000 PASTOS PERMANENTES DE 5 O MAS AÑOS-SIN VARIEDAD Secano Recinto:11-024-032-00014-00072 Cultivo:62000 PASTOS PERMANENTES DE 5 O MAS AÑOS-SIN VARIEDAD Secano Recinto:11-024-032-00014-00073 Cultivo:62000 PASTOS PERMANENTES DE 5 O MAS AÑOS-SIN VARIEDAD Secano Recinto:11-024-032-00014-00074 Cultivo:62000 PASTOS PERMANENTES DE 5 O MAS AÑOS-SIN VARIEDAD Secano Recinto:11-024-032-00014-00075 Cultivo:62000 PASTOS PERMANENTES DE 5 O MAS AÑOS-SIN VARIEDAD Secano Recinto:11-024-039-00073-00004 Cultivo:62000 PASTOS PERMANENTES DE 5 O MAS AÑOS-SIN VARIEDAD Secano
86124	Recinto de forrajera para Cálculo de Carga Ganadera que No pertenece a Explotación. Recinto:11-024-032-00014-00009 Cultivo:62000 PASTOS PERMANENTES DE 5 O MAS AÑOS-SIN VARIEDAD Secano Recinto:11-024-032-00014-00063 Cultivo:62000 PASTOS PERMANENTES DE 5 O MAS AÑOS-SIN VARIEDAD Secano Recinto:11-024-032-00014-00070 Cultivo:62000 PASTOS PERMANENTES DE 5 O MAS AÑOS-SIN VARIEDAD Secano Recinto:11-024-032-00014-00072 Cultivo:62000 PASTOS PERMANENTES DE 5 O MAS AÑOS-SIN VARIEDAD Secano Recinto:11-024-032-00014-00073 Cultivo:62000 PASTOS PERMANENTES DE 5 O MAS AÑOS-SIN VARIEDAD Secano

(1) Con incidencias que retienen pago o deniegan el expediente.
 (2) Se calcula sobre superficie declarada admisible.
 (3) Aplicación del artículo 16 bis del RD 147/2023.
 (4) Expediente con algunos recintos de pastos permanentes ubicados en espacios protegidos donde la carga ganadera mínima será 0,1 UGM/ha.

Puede verificar la integridad de una copia de este documento mediante la lectura del código QR adjunto o mediante el acceso a la dirección <https://ws050.juntadeandalucia.es/verificarFirma> indicando el código de VERIFICACIÓN

FIRMADO POR	RAQUEL MARIA ESPIN CRESPO	29/01/2025	
VERIFICACIÓN	Pk2jmMURSWMFXCU9VKGJQRQ2Q7H5BP3	PÁG. 548/2713	



INCIDENCIAS

INCIDENCIA DESCRIPCIÓN

Recinto:11-024-032-00014-00074 Cultivo:62000 PASTOS PERMANENTES DE 5 O MAS AÑOS-SIN VARIEDAD Secano
 Recinto:11-024-032-00014-00075 Cultivo:62000 PASTOS PERMANENTES DE 5 O MAS AÑOS-SIN VARIEDAD Secano
 Recinto:11-024-039-00073-00004 Cultivo:62000 PASTOS PERMANENTES DE 5 O MAS AÑOS-SIN VARIEDAD Secano

Datos considerados para el Cálculo de la Carga Ganadera del expediente

Superficie determinada para Cálculo Carga Ganadera: 0,00 ha

Carga Ganadera del Expediente: 0,00 ugm/ha

Incidenias de carga ganadera

INCIDENCIA DESCRIPCIÓN

- 452 Actividad agraria declarada en un recinto no compatible con el uso PA, PR o PS asignado en SIGPAC para ese recinto.
 Recinto:11-024-039-00073-00004 Cultivo:62000 PASTOS PERMANENTES DE 5 O MAS AÑOS-SIN VARIEDAD Secano USO ASIGNADO EN SIGPAC:PR
 Recinto:11-024-032-00014-00075 Cultivo:62000 PASTOS PERMANENTES DE 5 O MAS AÑOS-SIN VARIEDAD Secano USO ASIGNADO EN SIGPAC:PA
 Recinto:11-024-032-00014-00074 Cultivo:62000 PASTOS PERMANENTES DE 5 O MAS AÑOS-SIN VARIEDAD Secano USO ASIGNADO EN SIGPAC:PA
 Recinto:11-024-032-00014-00073 Cultivo:62000 PASTOS PERMANENTES DE 5 O MAS AÑOS-SIN VARIEDAD Secano USO ASIGNADO EN SIGPAC:PA
 Recinto:11-024-032-00014-00072 Cultivo:62000 PASTOS PERMANENTES DE 5 O MAS AÑOS-SIN VARIEDAD Secano USO ASIGNADO EN SIGPAC:PA
 Recinto:11-024-032-00014-00070 Cultivo:62000 PASTOS PERMANENTES DE 5 O MAS AÑOS-SIN VARIEDAD Secano USO ASIGNADO EN SIGPAC:PR
 Recinto:11-024-032-00014-00063 Cultivo:62000 PASTOS PERMANENTES DE 5 O MAS AÑOS-SIN VARIEDAD Secano USO ASIGNADO EN SIGPAC:PR
- 86122 Recinto superficie forrajera que realiza la actividad de producción de pastoreo y no declara el o los códigos del Registro de Explotaciones Ganaderas de Andalucía, REGA.
 Recinto:11-024-039-00073-00004 Cultivo:62000 PASTOS PERMANENTES DE 5 O MAS AÑOS-SIN VARIEDAD Secano
 Recinto:11-024-032-00014-00075 Cultivo:62000 PASTOS PERMANENTES DE 5 O MAS AÑOS-SIN VARIEDAD Secano
 Recinto:11-024-032-00014-00074 Cultivo:62000 PASTOS PERMANENTES DE 5 O MAS AÑOS-SIN VARIEDAD Secano
 Recinto:11-024-032-00014-00073 Cultivo:62000 PASTOS PERMANENTES DE 5 O MAS AÑOS-SIN VARIEDAD Secano
 Recinto:11-024-032-00014-00072 Cultivo:62000 PASTOS PERMANENTES DE 5 O MAS AÑOS-SIN VARIEDAD Secano
 Recinto:11-024-032-00014-00070 Cultivo:62000 PASTOS PERMANENTES DE 5 O MAS AÑOS-SIN VARIEDAD Secano
 Recinto:11-024-032-00014-00063 Cultivo:62000 PASTOS PERMANENTES DE 5 O MAS AÑOS-SIN VARIEDAD Secano
 Recinto:11-024-032-00014-00009 Cultivo:62000 PASTOS PERMANENTES DE 5 O MAS AÑOS-SIN VARIEDAD Secano
- 86124 Recinto de forrajera para Cálculo de Carga Ganadera que No pertenece a Explotación.
 Recinto:11-024-039-00073-00004 Cultivo:62000 PASTOS PERMANENTES DE 5 O MAS AÑOS-SIN VARIEDAD Secano
 Recinto:11-024-032-00014-00075 Cultivo:62000 PASTOS PERMANENTES DE 5 O MAS AÑOS-SIN VARIEDAD Secano
 Recinto:11-024-032-00014-00074 Cultivo:62000 PASTOS PERMANENTES DE 5 O MAS AÑOS-SIN VARIEDAD Secano
 Recinto:11-024-032-00014-00073 Cultivo:62000 PASTOS PERMANENTES DE 5 O MAS AÑOS-SIN VARIEDAD Secano
 Recinto:11-024-032-00014-00072 Cultivo:62000 PASTOS PERMANENTES DE 5 O MAS AÑOS-SIN VARIEDAD Secano
 Recinto:11-024-032-00014-00070 Cultivo:62000 PASTOS PERMANENTES DE 5 O MAS AÑOS-SIN VARIEDAD Secano
 Recinto:11-024-032-00014-00063 Cultivo:62000 PASTOS PERMANENTES DE 5 O MAS AÑOS-SIN VARIEDAD Secano
 Recinto:11-024-032-00014-00009 Cultivo:62000 PASTOS PERMANENTES DE 5 O MAS AÑOS-SIN VARIEDAD Secano
- 86128 Recinto de Forrajeras que no ha contabilizado para Carga Ganadera por no tener una explotación válida para el cálculo de la Carga Ganadera
 Recinto:11-024-039-00073-00004 Cultivo:62 PASTOS PERMANENTES DE 5 O MAS AÑOS-
 Recinto:11-024-032-00014-00075 Cultivo:62 PASTOS PERMANENTES DE 5 O MAS AÑOS-
 Recinto:11-024-032-00014-00074 Cultivo:62 PASTOS PERMANENTES DE 5 O MAS AÑOS-
 Recinto:11-024-032-00014-00073 Cultivo:62 PASTOS PERMANENTES DE 5 O MAS AÑOS-
 Recinto:11-024-032-00014-00072 Cultivo:62 PASTOS PERMANENTES DE 5 O MAS AÑOS-
 Recinto:11-024-032-00014-00070 Cultivo:62 PASTOS PERMANENTES DE 5 O MAS AÑOS-
 Recinto:11-024-032-00014-00063 Cultivo:62 PASTOS PERMANENTES DE 5 O MAS AÑOS-
 Recinto:11-024-032-00014-00009 Cultivo:62 PASTOS PERMANENTES DE 5 O MAS AÑOS-
- 86132 Recinto superficie forrajera que no realiza la actividad de producción de pastoreo.
 Recinto:11-024-039-00073-00004 Cultivo:62000 PASTOS PERMANENTES DE 5 O MAS AÑOS-SIN VARIEDAD Secano
 Recinto:11-024-032-00014-00075 Cultivo:62000 PASTOS PERMANENTES DE 5 O MAS AÑOS-SIN VARIEDAD Secano

(1) Con incidencias que retienen pago o deniegan el expediente.

(2) Se calcula sobre superficie declarada admisible.

(3) Aplicación del artículo 16 bis del RD 147/2023.

(4) Expediente con algunos recintos de pastos permanentes ubicados en espacios protegidos donde la carga ganadera mínima será 0,1 UGM/ha.

Puede verificar la integridad de una copia de este documento mediante la lectura del código QR adjunto o mediante el acceso a la dirección <https://ws050.juntadeandalucia.es/verificarFirma> indicando el código de VERIFICACIÓN

FIRMADO POR	RAQUEL MARIA ESPIN CRESPO	29/01/2025	
VERIFICACIÓN	Pk2jmMURSWMFXCU9VKGJRQ2Q7H5BP3	PÁG. 549/2713	



Recinto:11-024-032-00014-00074 Cultivo:62000 PASTOS PERMANENTES DE 5 O MAS AÑOS-SIN VARIEDAD Secano
Recinto:11-024-032-00014-00073 Cultivo:62000 PASTOS PERMANENTES DE 5 O MAS AÑOS-SIN VARIEDAD Secano
Recinto:11-024-032-00014-00072 Cultivo:62000 PASTOS PERMANENTES DE 5 O MAS AÑOS-SIN VARIEDAD Secano
Recinto:11-024-032-00014-00070 Cultivo:62000 PASTOS PERMANENTES DE 5 O MAS AÑOS-SIN VARIEDAD Secano
Recinto:11-024-032-00014-00063 Cultivo:62000 PASTOS PERMANENTES DE 5 O MAS AÑOS-SIN VARIEDAD Secano
Recinto:11-024-032-00014-00009 Cultivo:62000 PASTOS PERMANENTES DE 5 O MAS AÑOS-SIN VARIEDAD Secano
Recinto:11-024-032-00014-00006 Cultivo:20000 BARBECHO TRADICIONAL-SIN VARIEDAD Secano
Recinto:11-024-032-00014-00040 Cultivo:20000 BARBECHO TRADICIONAL-SIN VARIEDAD Secano

(1) Con incidencias que retienen pago o deniegan el expediente.

(2) Se calcula sobre superficie declarada admisible.

(3) Aplicación del artículo 16 bis del RD 147/2023.

(4) Expediente con algunos recintos de pastos permanentes ubicados en espacios protegidos donde la carga ganadera mínima será 0,1 UGM/ha.

Puede verificar la integridad de una copia de este documento mediante la lectura del código QR adjunto o mediante el acceso a la dirección <https://ws050.juntadeandalucia.es/verificarFirma> indicando el código de VERIFICACIÓN

FIRMADO POR	RAQUEL MARIA ESPIN CRESPO	29/01/2025
VERIFICACIÓN	Pk2jmMURSWMFXC9VKGJRQ2Q7H5BP3	PÁG. 550/2713



**APELLIDOS Y NOMBRE / RAZÓN SOCIAL**

VILLALON BURGOS FRANCISCO JAVIER

NIF

****4785*

EXPEDIENTE

1230014

RESOLUCIÓN

CONCESIÓN DE LA AYUDA

DATOS DE MANTENIMIENTO UNIDADES

GRUPO DE PAGO	Sup. Dec. Admisible	Sup. Resuelta	Sobredecl.	% Sobredecl.
ZONAS DE MONTAÑA	113,95	113,65	0,30	0,26

RESUMEN DE PAGOS

	IMPORTE (Euros)			
	RESUELTO	FEADER	MAPA	CAPADR
Pago realizado	2.039,36	1.733,46	200,06	105,84
A pagar	1,25	1,06	0,12	0,07
TOTAL	2.040,61	1.734,52	200,18	105,91

APLICACIÓN DE REDUCCIONES Y PENALIZACIONES (%)

Criterios de subvencionabilidad (1)	Presentación tardía	Omisión declaración	Condicionalidad
0,00	0,00	0,00	0,00

IMPORTE (Euros)

Calculado(2)	Reducción	Penalización	Reducción Penalización (3)	Penalización adicional	Resuelto	FEADER	MAPA	CAPADR
2.046,00 €	5,39 €	0,00 €	0,00 €	0,00 €	2.040,61 €	1.734,52 €	200,18 €	105,91 €
Importe Unitario:	93,00 €	Nuevo Importe Unitario:	17,96 €					

(1) Con incidencias que retienen pago o deniegan el expediente.

(2) Se calcula sobre superficie declarada admisible.

(3) Aplicación del artículo 16 bis del RD 147/2023.

(4) Expediente con algunos recintos de pastos permanentes ubicados en espacios protegidos donde la carga ganadera mínima será 0,1 UGM/ha.

Puede verificar la integridad de una copia de este documento mediante la lectura del código QR adjunto o mediante el acceso a la dirección <https://ws050.juntadeandalucia.es/verificarFirma> indicando el código de VERIFICACIÓN

FIRMADO POR

RAQUEL MARIA ESPIN CRESPO

29/01/2025

VERIFICACIÓN

Pk2jmMURSWMFXC9VKGJRQ2Q7H5BP3

PÁG. 551/2713



**RECINTOS PROPUESTOS**

REF.	REFERENCIA SIGPAC	CULTIVO	S/R	USO SIGPAC	Sup. Dec. admisible	Sup. Campo	Sup. Determ.	Sup. Resuelta
-1538985	11-024-020-00001-0001	ALMENDROS	S		0,03	0,03	0,03	0,03
-1538976	11-024-020-00001-0002	ALMENDROS	S		0,26	0,26	0,26	0,21
-1538964	11-024-041-00288-0004	OLIVAR	S		1,09	1,09	1,09	1,09
-1538814	11-024-041-00320-0001	PISTACHO	S		1,12	1,12	1,12	1,12
-1538347	11-024-022-00028-0030	PASTOS PERMANENTES DE 5 O MAS AÑOS	S		8,68	8,68	8,68	8,68
-1538026	11-024-020-00028-0008	OLIVAR	S		11,90	11,90	11,90	11,87
-1537886	11-036-007-00101-0018	OLIVAR	S		1,37	1,37	1,37	1,37
-1100028	11-024-020-00028-0008	OLIVAR	S		9,19	9,19	9,19	9,12
-1000884	11-036-007-00101-0016	PASTOS PERMANENTES DE 5 O MAS AÑOS	S		0,16	0,16	0,16	0,16
-1000865	11-024-020-00029-0009	PASTOS PERMANENTES DE 5 O MAS AÑOS	S		0,01	0,01	0,01	0,01
-1000864	11-024-020-00029-0007	PASTOS PERMANENTES DE 5 O MAS AÑOS	S		0,07	0,07	0,07	0,07
-1000863	11-024-020-00029-0005	PASTOS PERMANENTES DE 5 O MAS AÑOS	S		0,02	0,02	0,02	0,02
-1000862	11-024-020-00028-0020	PASTOS PERMANENTES DE 5 O MAS AÑOS	S		0,22	0,22	0,22	0,22
-1000861	11-024-020-00027-0012	PASTOS PERMANENTES DE 5 O MAS AÑOS	S		0,01	0,01	0,01	0,01
-1000860	11-024-020-00027-0011	PASTOS PERMANENTES DE 5 O MAS AÑOS	S		0,08	0,08	0,08	0,08
-1000859	11-024-019-00178-0002	PASTOS PERMANENTES DE 5 O MAS AÑOS	S		0,19	0,19	0,19	0,19
-1000858	11-024-019-00177-0004	PASTOS PERMANENTES DE 5 O MAS AÑOS	S		0,05	0,05	0,05	0,05
1700000006761902	11-024-019-00177-0002	CEBADA	S		0,26	0,26	0,26	0,26
1700000006761903	11-024-019-00178-0001	CEBADA	S		1,54	1,54	1,54	1,54
1700000006761904	11-024-019-09000-0013	CEBADA	S		0,72	0,72	0,72	0,72
1700000006761911	11-036-007-00101-0002	OLIVAR	S		1,71	1,71	1,71	1,71
1700000006761912	11-036-007-00101-0014	OLIVAR	S		1,31	1,31	1,31	1,31
1700000006761913	11-024-020-00029-0004	OLIVAR	S		1,35	1,35	1,35	1,35
1700000006761919	11-024-041-00334-0002	ALMENDROS	S		4,93	4,93	4,93	4,93
1700000006761920	11-024-041-00334-0001	PISTACHO	S		11,62	11,62	11,62	11,62
1700000006761921	11-024-020-00027-0003	CEBADA	S		0,13	0,13	0,13	0,13
1700000006761922	11-024-020-00027-0005	OLIVAR	S		2,90	2,90	2,90	2,90
1700000006761927	11-024-020-00027-0006	OLIVAR	S		1,27	1,27	1,27	1,27
1700000006761930	11-036-007-00101-0010	PASTOS PERMANENTES DE 5 O MAS AÑOS	S		0,17	0,17	0,17	0,17
1700000006761931	11-036-007-00101-0011	PASTOS PERMANENTES DE 5 O MAS AÑOS	S		0,12	0,12	0,12	0,12
1700000006761936	11-024-041-00334-0006	PASTOS PERMANENTES DE 5 O MAS AÑOS	S		0,12	0,12	0,12	0,12
1700000006761941	11-024-041-00334-0010	PASTOS PERMANENTES DE 5 O MAS AÑOS	S		0,92	0,92	0,92	0,92
1700000006761942	11-024-041-00334-0014	PASTOS PERMANENTES DE 5 O MAS AÑOS	S		0,05	0,05	0,05	0,05
1700000006761943	11-024-041-00334-0016	PASTOS PERMANENTES DE 5 O MAS AÑOS	S		0,10	0,10	0,10	0,10
1700000006761944	11-024-041-00334-0017	PASTOS PERMANENTES DE 5 O MAS AÑOS	S		0,23	0,22	0,23	0,22
1700000006761945	11-024-041-00334-0008	PASTOS PERMANENTES DE 5 O MAS AÑOS	S		6,44	6,44	6,44	6,30
1700000006761946	11-024-041-00338-0035	PASTOS PERMANENTES DE 5 O MAS AÑOS	S		0,03	0,03	0,03	0,03
1700000006761947	11-024-041-00338-0038	PASTOS PERMANENTES DE 5 O MAS AÑOS	S		0,02	0,02	0,02	0,02
1700000006761948	11-024-041-00357-0005	PASTOS PERMANENTES DE 5 O MAS AÑOS	S		0,01	0,01	0,01	0,01
1700000006761951	11-024-020-00027-0010	OLIVAR	S		19,81	19,81	19,81	19,81
1700000006761957	11-024-020-00028-0003	PASTOS PERMANENTES DE 5 O MAS AÑOS	S		16,94	16,94	16,94	16,94
1700000006761959	11-024-020-00027-0002	PASTOS PERMANENTES DE 5 O MAS AÑOS	S		0,35	0,35	0,35	0,35
1700000006761960	11-024-020-00028-0011	PASTOS PERMANENTES DE 5 O MAS AÑOS	S		5,65	5,65	5,65	5,65
1700000006761961	11-024-020-00027-0001	PASTOS PERMANENTES DE 5 O MAS AÑOS	S		0,13	0,13	0,13	0,13
1700000006761964	11-024-020-00028-0002	PASTOS PERMANENTES DE 5 O MAS AÑOS	S		0,67	0,67	0,67	0,67
1700000006761965	11-024-020-00028-0001	PASTOS PERMANENTES DE 5 O MAS AÑOS	S		0,00	0,00	0,00	0,00

INCIDENCIAS**INCIDENCIA DESCRIPCIÓN**

- 219 Superficie bruta de cruce en un recinto en una misma solicitud supera superficie total que el SIGPAC establece para él.
 Recinto:11-024-020-00001-00002 Cultivo:104023 ALMENDROS-LAURANNE Secano Suma de superficies declaradas para este recinto por el solicitante (Áreas):26 Superficie SIGPAC total para el recinto (Áreas):21 Exceso de superficie declarada (Hectáreas):0,05

(1) Con incidencias que retienen pago o deniegan el expediente.

(2) Se calcula sobre superficie declarada admisible.

(3) Aplicación del artículo 16 bis del RD 147/2023.

(4) Expediente con algunos recintos de pastos permanentes ubicados en espacios protegidos donde la carga ganadera mínima será 0,1 UGM/ha.

Puede verificar la integridad de una copia de este documento mediante la lectura del código QR adjunto o mediante el acceso a la dirección <https://ws050.juntadeandalucia.es/verificarFirma> indicando el código de VERIFICACIÓN

FIRMADO POR

RAQUEL MARIA ESPIN CRESPO

29/01/2025

VERIFICACIÓN

Pk2jmMURSWMFXCU9VKGJQRQ2Q7H5BP3

PÁG. 552/2713



**INCIDENCIAS****INCIDENCIA DESCRIPCIÓN**

- Recinto:11-024-020-00028-00008 Cultivo:101010 OLIVAR-PICUAL Secano Suma de superficies declaradas para este recinto por el solicitante (Áreas):2109 Superficie SIGPAC total para el recinto (Áreas):2104 Exceso de superficie declarada (Hectáreas):0,02
- Recinto:11-024-020-00028-00008 Cultivo:101138 OLIVAR-HOJIBLANCA Secano Suma de superficies declaradas para este recinto por el solicitante (Áreas):2109 Superficie SIGPAC total para el recinto (Áreas):2104 Exceso de superficie declarada (Hectáreas):0,03
- 4272 Verifica que las líneas de declaración de las Solicitudes Únicas no tienen solapes con la capa de Retroactividad Gráfica (ambas de la misma campaña) a nivel de expediente/línea de declaración gráfica de la solicitud.
- Recinto:11-024-020-00028-00008 Cultivo: - Agregado de la referencia del recinto.:0 Zona de la referencia del recinto.:0 Superficie solapada.:0,05 Id. Incid.:97051457
- Recinto:11-024-041-00334-00008 Cultivo: - Agregado de la referencia del recinto.:0 Zona de la referencia del recinto.:0 Superficie solapada.:0,14 Id. Incid.:97051458

Datos considerados para el Cálculo de la Carga Ganadera del expediente

Superficie determinada para Cálculo Carga Ganadera: 41,29 ha

Carga Ganadera del Expediente: 3,08 ugm/ha

Explotación	Especie	Ugm Calculada para CG
ES110240000173	BOVINA	16,73
ES110240000173	OVINA	4,91
ES110240000173	PORCINO	105,38

Recintos Determinados para el Cálculo de Garga Ganadera

REF.	REFERENCIA SIGPAC	CULTIVO	DESCRIPCIÓN CULTIVO	S/R	SUP. RESUELTA (ha)
-1538347	11-024-022-00028-00030	62000	PASTOS PERMANENTES DE 5 O MAS AÑOS-SIN VARIEDAD	S	8,68
-1000884	11-036-007-00101-00016	62000	PASTOS PERMANENTES DE 5 O MAS AÑOS-SIN VARIEDAD	S	0,16
-1000865	11-024-020-00029-00009	62000	PASTOS PERMANENTES DE 5 O MAS AÑOS-SIN VARIEDAD	S	0,01
-1000864	11-024-020-00029-00007	62000	PASTOS PERMANENTES DE 5 O MAS AÑOS-SIN VARIEDAD	S	0,07
-1000863	11-024-020-00029-00005	62000	PASTOS PERMANENTES DE 5 O MAS AÑOS-SIN VARIEDAD	S	0,02
-1000862	11-024-020-00028-00020	62000	PASTOS PERMANENTES DE 5 O MAS AÑOS-SIN VARIEDAD	S	0,22
-1000861	11-024-020-00027-00012	62000	PASTOS PERMANENTES DE 5 O MAS AÑOS-SIN VARIEDAD	S	0,01
-1000860	11-024-020-00027-00011	62000	PASTOS PERMANENTES DE 5 O MAS AÑOS-SIN VARIEDAD	S	0,08
-1000859	11-024-019-00178-00002	62000	PASTOS PERMANENTES DE 5 O MAS AÑOS-SIN VARIEDAD	S	0,19
-1000858	11-024-019-00177-00004	62000	PASTOS PERMANENTES DE 5 O MAS AÑOS-SIN VARIEDAD	S	0,05
1700000006761930	11-036-007-00101-00010	62000	PASTOS PERMANENTES DE 5 O MAS AÑOS-SIN VARIEDAD	S	0,17
1700000006761931	11-036-007-00101-00011	62000	PASTOS PERMANENTES DE 5 O MAS AÑOS-SIN VARIEDAD	S	0,12
1700000006761936	11-024-041-00334-00006	62000	PASTOS PERMANENTES DE 5 O MAS AÑOS-SIN VARIEDAD	S	0,12
1700000006761941	11-024-041-00334-00010	62000	PASTOS PERMANENTES DE 5 O MAS AÑOS-SIN VARIEDAD	S	0,92
1700000006761942	11-024-041-00334-00014	62000	PASTOS PERMANENTES DE 5 O MAS AÑOS-SIN VARIEDAD	S	0,05
1700000006761943	11-024-041-00334-00016	62000	PASTOS PERMANENTES DE 5 O MAS AÑOS-SIN VARIEDAD	S	0,10
1700000006761944	11-024-041-00334-00017	62000	PASTOS PERMANENTES DE 5 O MAS AÑOS-SIN VARIEDAD	S	0,22
1700000006761945	11-024-041-00334-00008	62000	PASTOS PERMANENTES DE 5 O MAS AÑOS-SIN VARIEDAD	S	6,30
1700000006761946	11-024-041-00338-00035	62000	PASTOS PERMANENTES DE 5 O MAS AÑOS-SIN VARIEDAD	S	0,03
1700000006761947	11-024-041-00338-00038	62000	PASTOS PERMANENTES DE 5 O MAS AÑOS-SIN VARIEDAD	S	0,02
1700000006761948	11-024-041-00357-00005	62000	PASTOS PERMANENTES DE 5 O MAS AÑOS-SIN VARIEDAD	S	0,01
1700000006761957	11-024-020-00028-00003	62000	PASTOS PERMANENTES DE 5 O MAS AÑOS-SIN	S	16,94

(1) Con incidencias que retienen pago o deniegan el expediente.

(2) Se calcula sobre superficie declarada admisible.

(3) Aplicación del artículo 16 bis del RD 147/2023.

(4) Expediente con algunos recintos de pastos permanentes ubicados en espacios protegidos donde la carga ganadera mínima será 0,1 UGM/ha.

Puede verificar la integridad de una copia de este documento mediante la lectura del código QR adjunto o mediante el acceso a la dirección <https://ws050.juntadeandalucia.es/verificarFirma> indicando el código de VERIFICACIÓN

FIRMADO POR

RAQUEL MARIA ESPIN CRESPO

29/01/2025

VERIFICACIÓN

Pk2jmMURSWMFXC9VKGJRQ2Q7H5BP3

PÁG. 553/2713





Recintos Determinados para el Cálculo de Garga Ganadera

<u>REF.</u>	<u>REFERENCIA SIGPAC</u>	<u>CULTIVO</u>	<u>DESCRIPCIÓN CULTIVO</u>	<u>S/R</u>	<u>SUP. RESUELTA (ha)</u>
			VARIEDAD		
1700000006761959	11-024-020-00027-00002	62000	PASTOS PERMANENTES DE 5 O MAS AÑOS-SIN VARIEDAD	S	0,35
1700000006761960	11-024-020-00028-00011	62000	PASTOS PERMANENTES DE 5 O MAS AÑOS-SIN VARIEDAD	S	5,65
1700000006761961	11-024-020-00027-00001	62000	PASTOS PERMANENTES DE 5 O MAS AÑOS-SIN VARIEDAD	S	0,13
1700000006761964	11-024-020-00028-00002	62000	PASTOS PERMANENTES DE 5 O MAS AÑOS-SIN VARIEDAD	S	0,67
1700000006761965	11-024-020-00028-00001	62000	PASTOS PERMANENTES DE 5 O MAS AÑOS-SIN VARIEDAD	S	0,00

(1) Con incidencias que retienen pago o deniegan el expediente.

(2) Se calcula sobre superficie declarada admisible.

(3) Aplicación del artículo 16 bis del RD 147/2023.

(4) Expediente con algunos recintos de pastos permanentes ubicados en espacios protegidos donde la carga ganadera mínima será 0,1 UGM/ha.

Puede verificar la integridad de una copia de este documento mediante la lectura del código QR adjunto o mediante el acceso a la dirección <https://ws050.juntadeandalucia.es/verificarFirma> indicando el código de VERIFICACIÓN

FIRMADO POR

RAQUEL MARIA ESPIN CRESPO

29/01/2025

VERIFICACIÓN

Pk2jmMURSWMFXCU9VKGJRRQ2Q7H5BP3

PÁG. 554/2713



**CÓRDOBA****APELLIDOS Y NOMBRE / RAZÓN SOCIAL**

Aguilera Delgado Miguel

NIF

****3191*

EXPEDIENTE

1265419

RESOLUCIÓN

CONCESIÓN DE LA AYUDA

DATOS DE MANTENIMIENTO UNIDADES

GRUPO DE PAGO	Sup. Dec. Admisible	Sup. Resuelta	Sobredecl.	% Sobredecl.
ZONAS DE MONTAÑA	18,11	18,09	0,02	0,11

RESUMEN DE PAGOS

	IMPORTE (Euros)			
	RESUELTO	FEADER	MAPA	CAPADR
Pago realizado	1.624,59	1.380,90	159,37	84,32

APLICACIÓN DE REDUCCIONES Y PENALIZACIONES (%)

Crterios de subvencionabilidad (1)	Presentación tardía	Omisión declaración	Condicionalidad
0,00	0,00	0,00	0,00

IMPORTE (Euros)

Calculado(2)	Reducción	Penalización	Reducción Penalización (3)	Penalización adicional	Resuelto	FEADER	MAPA	CAPADR
1.626,38 €	1,80 €	0,00 €	0,00 €	0,00 €	1.624,59 €	1.380,90 €	159,37 €	84,32 €
Importe Unitario:	93,00 €	Nuevo Importe Unitario:	89,81 €					

RECINTOS PROPUESTOS

REF.	REFERENCIA SIGPAC	CULTIVO	S/R	USO SIGPAC	Sup. Dec. admisible	Sup. Campo	Sup. Determ.	Sup. Resuelta
7009454	18-013-010-00114-0002	OLIVAR	S		0,02		0,02	0,00
7009455	14-037-021-00221-0001	OLIVAR	S		3,61		3,61	3,61
7009456	18-013-010-00121-0002	OLIVAR	S		0,72		0,72	0,72
7009457	18-013-010-00100-0002	OLIVAR	S		0,02		0,02	0,02
7009458	14-037-021-00052-0004	OLIVAR	S		0,01		0,01	0,01
7009459	14-037-021-00229-0002	OLIVAR	S		4,36		4,36	4,36
7009460	14-037-021-00214-0001	OLIVAR	S		0,01		0,01	0,01
7009461	18-013-010-00103-0003	OLIVAR	S		0,16		0,16	0,16
7009462	18-013-010-00101-0001	OLIVAR	S		0,06		0,06	0,06
7009463	18-013-010-00102-0001	OLIVAR	S		0,35		0,35	0,35
7009464	14-037-021-00215-0003	OLIVAR	S		0,02		0,02	0,02
7009465	14-037-021-00045-0002	OLIVAR	S		0,46		0,46	0,46
7009466	14-037-021-00028-0009	OLIVAR	S		0,01		0,01	0,01
7009467	18-013-010-00116-0002	OLIVAR	S		0,48		0,48	0,48
7009468	14-037-021-00092-0001	OLIVAR	S		4,38		4,38	4,38
7009469	14-037-021-00053-0003	OLIVAR	S		0,35		0,35	0,35
7009470	14-037-021-00029-0004	OLIVAR	S		3,09		3,09	3,09

(1) Con incidencias que retienen pago o deniegan el expediente.

(2) Se calcula sobre superficie declarada admisible.

(3) Aplicación del artículo 16 bis del RD 147/2023.

(4) Expediente con algunos recintos de pastos permanentes ubicados en espacios protegidos donde la carga ganadera mínima será 0,1 UGM/ha.

Puede verificar la integridad de una copia de este documento mediante la lectura del código QR adjunto o mediante el acceso a la dirección <https://ws050.juntadeandalucia.es/verificarFirma> indicando el código de VERIFICACIÓN

FIRMADO POR

RAQUEL MARIA ESPIN CRESPO

29/01/2025

VERIFICACIÓN

Pk2jmMURSWMFXCU9VKGJQRQ2Q7H5BP3

PÁG. 555/2713





INCIDENCIAS

INCIDENCIA DESCRIPCIÓN

- 218 Superficie bruta de cruce en un recinto en el conjunto de las solicitudes supera superficie total que SIGPAC establece para él.
Recinto:18-013-010-00114-00002 Cultivo:101010 OLIVAR-PICUAL Secano Suma de superficies declaradas para este recinto por todos los solicitantes (Áreas):220 Superficie SIGPAC medida para este recinto (Áreas):217 Exceso de superficie declarada (Hectáreas):0,03 Suma de superficies declaradas para este recinto por el solicitante (Áreas):2
- 463 Productor que en su Declaración responsable no marca SÍ o NO en la casilla de "Realiza alguna actividad de las incluidas en el R.D."
- 2446 No Autoriza y no entrega IRPF.
- 2450 No Autoriza y no entrega vida laboral.
- 2452 No autoriza la consulta datos catastrales a través de la oficina Virtual de catastro (OVC) .
- 75021 No Autoriza para la consulta de datos de identidad a través del Sistema GIRO de la Consejería de Hacienda y Administración pública existan.
- 75022 No Autoriza a que, en caso de la devolución por la entidad financiera (retrocesión bancaria) del pago en la cuenta corriente consignada en la solicitud y que está debidamente registrada en el sistema contable GIRO de la Junta de Andalucía, se proceda al pago en cualquier otra cuenta corriente de la titularidad del solicitante vigente en dicho sistema contable.

(1) Con incidencias que retienen pago o deniegan el expediente.

(2) Se calcula sobre superficie declarada admisible.

(3) Aplicación del artículo 16 bis del RD 147/2023.

(4) Expediente con algunos recintos de pastos permanentes ubicados en espacios protegidos donde la carga ganadera mínima será 0,1 UGM/ha.

Puede verificar la integridad de una copia de este documento mediante la lectura del código QR adjunto o mediante el acceso a la dirección <https://ws050.juntadeandalucia.es/verificarFirma> indicando el código de VERIFICACIÓN

FIRMADO POR	RAQUEL MARIA ESPIN CRESPO	29/01/2025
VERIFICACIÓN	Pk2jmMURSWMFXCu9VKGJRQ2Q7H5BP3	PÁG. 556/2713





APELLIDOS Y NOMBRE / RAZÓN SOCIAL
AGUILERA GARCIA JUAN MANUEL

NIF
****3264*

EXPEDIENTE
1122524

RESOLUCIÓN
CONCESIÓN DE LA AYUDA

DATOS DE MANTENIMIENTO UNIDADES

GRUPO DE PAGO	Sup. Dec. Admisible	Sup. Resuelta	Sobredecl.	% Sobredecl.
ZONAS DE MONTAÑA	1,69	1,69	0,00	0,00

RESUMEN DE PAGOS

	IMPORTE (Euros)			
	RESUELTO	FEADER	MAPA	CAPADR
Pago realizado	157,17	133,59	15,42	8,16

APLICACIÓN DE REDUCCIONES Y PENALIZACIONES (%)

Criterios de subvencionabilidad (1)	Presentación tardía	Omisión declaración	Condicionalidad
0,00	0,00	0,00	0,00

IMPORTE (Euros)

Calculado(2)	Reducción	Penalización	Reducción Penalización (3)	Penalización adicional	Resuelto	FEADER	MAPA	CAPADR
157,17 €	0,00 €	0,00 €	0,00 €	0,00 €	157,17 €	133,59 €	15,42 €	8,16 €
Importe Unitario:	93,00 €	Nuevo Importe Unitario:	93,00 €					

RECINTOS PROPUESTOS

REF.	REFERENCIA SIGPAC	CULTIVO	S/R	USO SIGPAC	Sup. Dec. admisible	Sup. Campo	Sup. Determ.	Sup. Resuelta
-919432	14-055-029-00162-0004	OLIVAR	S		0,01		0,01	0,01
170000002743188	14-055-029-00162-0002	OLIVAR	S		1,68		1,68	1,68

(1) Con incidencias que retienen pago o deniegan el expediente.

(2) Se calcula sobre superficie declarada admisible.

(3) Aplicación del artículo 16 bis del RD 147/2023.

(4) Expediente con algunos recintos de pastos permanentes ubicados en espacios protegidos donde la carga ganadera mínima será 0,1 UGM/ha.

Puede verificar la integridad de una copia de este documento mediante la lectura del código QR adjunto o mediante el acceso a la dirección <https://ws050.juntadeandalucia.es/verificarFirma> indicando el código de VERIFICACIÓN

FIRMADO POR	RAQUEL MARIA ESPIN CRESPO	29/01/2025	
VERIFICACIÓN	Pk2jmMURSWMFCU9VKGJRQ2Q7H5BP3	PÁG. 557/2713	

**APELLIDOS Y NOMBRE / RAZÓN SOCIAL**

AGUILERA JIMENEZ ANA MARIA

NIF

****7204*

EXPEDIENTE

1230523

RESOLUCIÓN

CONCESIÓN DE LA AYUDA

DATOS DE MANTENIMIENTO UNIDADES

GRUPO DE PAGO	Sup. Dec. Admisible	Sup. Resuelta	Sobredecl.	% Sobredecl.
ZONAS DE MONTAÑA	4,70	4,70	0,00	0,00

RESUMEN DE PAGOS

	IMPORTE (Euros)			
	RESUELTO	FEADER	MAPA	CAPADR
Pago realizado	437,10	371,54	42,88	22,68

APLICACIÓN DE REDUCCIONES Y PENALIZACIONES (%)

Criterios de subvencionabilidad (1)	Presentación tardía	Omisión declaración	Condicionalidad
0,00	0,00	0,00	0,00

IMPORTE (Euros)

Calculado(2)	Reducción	Penalización	Reducción Penalización (3)	Penalización adicional	Resuelto	FEADER	MAPA	CAPADR
437,10 €	0,00 €	0,00 €	0,00 €	0,00 €	437,10 €	371,54 €	42,88 €	22,68 €
Importe Unitario:	93,00 €	Nuevo Importe Unitario:	93,00 €					

RECINTOS PROPUESTOS

REF.	REFERENCIA SIGPAC	CULTIVO	S/R	USO SIGPAC	Sup. Dec. admisible	Sup. Campo	Sup. Determ.	Sup. Resuelta
170000002959837	14-055-019-00498-0002	OLIVAR	S		0,03		0,03	0,03
170000002959838	14-055-019-00506-0001	OLIVAR	S		0,06		0,06	0,06
170000002959839	14-055-019-00508-0001	OLIVAR	S		2,10		2,10	2,10
170000002959840	14-055-019-00509-0004	OLIVAR	S		0,18		0,18	0,18
170000002959841	14-055-019-00509-0004	OLIVAR	S		0,06		0,06	0,06
170000002959842	14-055-019-00476-0003	OLIVAR	S		0,04		0,04	0,04
170000002959843	14-055-019-00477-0001	OLIVAR	S		0,02		0,02	0,02
170000002959844	14-055-019-00478-0003	OLIVAR	S		0,03		0,03	0,03
170000002959845	14-055-019-00479-0001	OLIVAR	S		0,11		0,11	0,11
170000002959846	14-055-019-00480-0001	OLIVAR	S		2,07		2,07	2,07

(1) Con incidencias que retienen pago o deniegan el expediente.

(2) Se calcula sobre superficie declarada admisible.

(3) Aplicación del artículo 16 bis del RD 147/2023.

(4) Expediente con algunos recintos de pastos permanentes ubicados en espacios protegidos donde la carga ganadera mínima será 0,1 UGM/ha.

Puede verificar la integridad de una copia de este documento mediante la lectura del código QR adjunto o mediante el acceso a la dirección <https://ws050.juntadeandalucia.es/verificarFirma> indicando el código de VERIFICACIÓN

FIRMADO POR

RAQUEL MARIA ESPIN CRESPO

29/01/2025

VERIFICACIÓN

Pk2jmMURSWMFXCU9VKGJQRQ2Q7H5BP3

PÁG. 558/2713



**INCIDENCIAS****INCIDENCIA DESCRIPCIÓN**

86119	Carga ganadera NO cumple con el valor mínimo de 0,2 UGM/ha. Recinto:23-002-078-00112-00002 Cultivo:62000 PASTOS PERMANENTES DE 5 O MAS AÑOS-SIN VARIEDAD Secano Carga Ganadera:0 Recinto:23-002-078-00113-00002 Cultivo:62000 PASTOS PERMANENTES DE 5 O MAS AÑOS-SIN VARIEDAD Secano Carga Ganadera:0 Recinto:23-002-078-00114-00001 Cultivo:62000 PASTOS PERMANENTES DE 5 O MAS AÑOS-SIN VARIEDAD Secano Carga Ganadera:0 Recinto:23-002-078-00116-00002 Cultivo:62000 PASTOS PERMANENTES DE 5 O MAS AÑOS-SIN VARIEDAD Secano Carga Ganadera:0 Recinto:23-002-078-00117-00001 Cultivo:62000 PASTOS PERMANENTES DE 5 O MAS AÑOS-SIN VARIEDAD Secano Carga Ganadera:0 Recinto:23-002-078-00128-00001 Cultivo:62000 PASTOS PERMANENTES DE 5 O MAS AÑOS-SIN VARIEDAD Secano Carga Ganadera:0 Recinto:23-002-082-00107-00001 Cultivo:62000 PASTOS PERMANENTES DE 5 O MAS AÑOS-SIN VARIEDAD Secano Carga Ganadera:0
86122	Recinto superficie forrajera que realiza la actividad de producción de pastoreo y no declara el o los códigos del Registro de Explotaciones Ganaderas de Andalucía, REGA. Recinto:23-002-078-00112-00002 Cultivo:62000 PASTOS PERMANENTES DE 5 O MAS AÑOS-SIN VARIEDAD Secano Recinto:23-002-078-00113-00002 Cultivo:62000 PASTOS PERMANENTES DE 5 O MAS AÑOS-SIN VARIEDAD Secano Recinto:23-002-078-00114-00001 Cultivo:62000 PASTOS PERMANENTES DE 5 O MAS AÑOS-SIN VARIEDAD Secano Recinto:23-002-078-00116-00002 Cultivo:62000 PASTOS PERMANENTES DE 5 O MAS AÑOS-SIN VARIEDAD Secano Recinto:23-002-078-00117-00001 Cultivo:62000 PASTOS PERMANENTES DE 5 O MAS AÑOS-SIN VARIEDAD Secano Recinto:23-002-078-00128-00001 Cultivo:62000 PASTOS PERMANENTES DE 5 O MAS AÑOS-SIN VARIEDAD Secano Recinto:23-002-082-00107-00001 Cultivo:62000 PASTOS PERMANENTES DE 5 O MAS AÑOS-SIN VARIEDAD Secano
86124	Recinto de forrajera para Cálculo de Carga Ganadera que No pertenece a Explotación. Recinto:23-002-078-00112-00002 Cultivo:62000 PASTOS PERMANENTES DE 5 O MAS AÑOS-SIN VARIEDAD Secano Recinto:23-002-078-00113-00002 Cultivo:62000 PASTOS PERMANENTES DE 5 O MAS AÑOS-SIN VARIEDAD Secano Recinto:23-002-078-00114-00001 Cultivo:62000 PASTOS PERMANENTES DE 5 O MAS AÑOS-SIN VARIEDAD Secano Recinto:23-002-078-00116-00002 Cultivo:62000 PASTOS PERMANENTES DE 5 O MAS AÑOS-SIN VARIEDAD Secano Recinto:23-002-078-00117-00001 Cultivo:62000 PASTOS PERMANENTES DE 5 O MAS AÑOS-SIN VARIEDAD Secano Recinto:23-002-078-00128-00001 Cultivo:62000 PASTOS PERMANENTES DE 5 O MAS AÑOS-SIN VARIEDAD Secano Recinto:23-002-082-00107-00001 Cultivo:62000 PASTOS PERMANENTES DE 5 O MAS AÑOS-SIN VARIEDAD Secano

Datos considerados para el Cálculo de la Carga Ganadera del expediente

Superficie determinada para Cálculo Carga Ganadera: 0,00 ha

Carga Ganadera del Expediente: 0,00 ugm/ha

Incidenias de carga ganadera**INCIDENCIA DESCRIPCIÓN**

86122	Recinto superficie forrajera que realiza la actividad de producción de pastoreo y no declara el o los códigos del Registro de Explotaciones Ganaderas de Andalucía, REGA. Recinto:23-002-078-00113-00002 Cultivo:62000 PASTOS PERMANENTES DE 5 O MAS AÑOS-SIN VARIEDAD Secano Recinto:23-002-078-00112-00002 Cultivo:62000 PASTOS PERMANENTES DE 5 O MAS AÑOS-SIN VARIEDAD Secano Recinto:23-002-078-00114-00001 Cultivo:62000 PASTOS PERMANENTES DE 5 O MAS AÑOS-SIN VARIEDAD Secano Recinto:23-002-078-00116-00002 Cultivo:62000 PASTOS PERMANENTES DE 5 O MAS AÑOS-SIN VARIEDAD Secano Recinto:23-002-078-00117-00001 Cultivo:62000 PASTOS PERMANENTES DE 5 O MAS AÑOS-SIN VARIEDAD Secano Recinto:23-002-078-00128-00001 Cultivo:62000 PASTOS PERMANENTES DE 5 O MAS AÑOS-SIN VARIEDAD Secano Recinto:23-002-082-00107-00001 Cultivo:62000 PASTOS PERMANENTES DE 5 O MAS AÑOS-SIN VARIEDAD Secano
86124	Recinto de forrajera para Cálculo de Carga Ganadera que No pertenece a Explotación. Recinto:23-002-078-00113-00002 Cultivo:62000 PASTOS PERMANENTES DE 5 O MAS AÑOS-SIN VARIEDAD Secano Recinto:23-002-078-00112-00002 Cultivo:62000 PASTOS PERMANENTES DE 5 O MAS AÑOS-SIN VARIEDAD Secano Recinto:23-002-078-00114-00001 Cultivo:62000 PASTOS PERMANENTES DE 5 O MAS AÑOS-SIN VARIEDAD Secano Recinto:23-002-078-00116-00002 Cultivo:62000 PASTOS PERMANENTES DE 5 O MAS AÑOS-SIN VARIEDAD Secano Recinto:23-002-078-00117-00001 Cultivo:62000 PASTOS PERMANENTES DE 5 O MAS AÑOS-SIN VARIEDAD Secano Recinto:23-002-078-00128-00001 Cultivo:62000 PASTOS PERMANENTES DE 5 O MAS AÑOS-SIN VARIEDAD Secano Recinto:23-002-082-00107-00001 Cultivo:62000 PASTOS PERMANENTES DE 5 O MAS AÑOS-SIN VARIEDAD Secano

(1) Con incidencias que retienen pago o deniegan el expediente.

(2) Se calcula sobre superficie declarada admisible.

(3) Aplicación del artículo 16 bis del RD 147/2023.

(4) Expediente con algunos recintos de pastos permanentes ubicados en espacios protegidos donde la carga ganadera mínima será 0,1 UGM/ha.

Puede verificar la integridad de una copia de este documento mediante la lectura del código QR adjunto o mediante el acceso a la dirección <https://ws050.juntadeandalucia.es/verificarFirma> indicando el código de VERIFICACIÓN

FIRMADO POR

RAQUEL MARIA ESPIN CRESPO

29/01/2025

VERIFICACIÓN

Pk2jmMURSWMFXCU9VKGJQRQ2Q7H5BP3

PÁG. 559/2713





86128	Recinto de Forrajas que no ha contabilizado para Carga Ganadera por no tener una explotación válida para el cálculo de la Carga Ganadera Recinto:23-002-084-00183-00004 Cultivo:62 PASTOS PERMANENTES DE 5 O MAS AÑOS- Recinto:23-002-078-00113-00002 Cultivo:62 PASTOS PERMANENTES DE 5 O MAS AÑOS- Recinto:23-002-078-00112-00002 Cultivo:62 PASTOS PERMANENTES DE 5 O MAS AÑOS- Recinto:23-002-078-00114-00001 Cultivo:62 PASTOS PERMANENTES DE 5 O MAS AÑOS- Recinto:23-002-078-00116-00002 Cultivo:62 PASTOS PERMANENTES DE 5 O MAS AÑOS- Recinto:23-002-078-00117-00001 Cultivo:62 PASTOS PERMANENTES DE 5 O MAS AÑOS- Recinto:23-002-078-00128-00001 Cultivo:62 PASTOS PERMANENTES DE 5 O MAS AÑOS- Recinto:23-002-082-00107-00001 Cultivo:62 PASTOS PERMANENTES DE 5 O MAS AÑOS-
86133	Recinto de forrajera No solicitado para Cálculo de Carga Ganadera que No pertenece a Explotación. Recinto:23-002-084-00183-00004 Cultivo:62000 PASTOS PERMANENTES DE 5 O MAS AÑOS-SIN VARIEDAD Secano

(1) Con incidencias que retienen pago o deniegan el expediente.

(2) Se calcula sobre superficie declarada admisible.

(3) Aplicación del artículo 16 bis del RD 147/2023.

(4) Expediente con algunos recintos de pastos permanentes ubicados en espacios protegidos donde la carga ganadera mínima será 0,1 UGM/ha.

Puede verificar la integridad de una copia de este documento mediante la lectura del código QR adjunto o mediante el acceso a la dirección <https://ws050.juntadeandalucia.es/verificarFirma> indicando el código de VERIFICACIÓN

FIRMADO POR	RAQUEL MARIA ESPIN CRESPO	29/01/2025
VERIFICACIÓN	Pk2jmMURSWMFXCU9VKGJRQ2Q7H5BP3	PÁG. 560/2713





APELLIDOS Y NOMBRE / RAZÓN SOCIAL

AREVALO RUIZ MARIA DEL CARMEN

NIF
****5201*

EXPEDIENTE
1150646

RESOLUCIÓN
CONCESIÓN DE LA AYUDA

DATOS DE MANTENIMIENTO UNIDADES

GRUPO DE PAGO	Sup. Dec. Admisible	Sup. Resuelta	Sobredecl.	% Sobredecl.
ZONAS DE MONTAÑA	20,05	20,05	0,00	0,00

RESUMEN DE PAGOS

	IMPORTE (Euros)			
	RESUELTO	FEADER	MAPA	CAPADR
Pago realizado	1.769,79	1.504,32	173,62	91,85

APLICACIÓN DE REDUCCIONES Y PENALIZACIONES (%)

Criterios de subvencionabilidad (1)	Presentación tardía	Omisión declaración	Condicionalidad
0,00	0,00	0,00	0,00

IMPORTE (Euros)

Calculado(2)	Reducción	Penalización	Reducción Penalización (3)	Penalización adicional	Resuelto	FEADER	MAPA	CAPADR
1.769,79 €	0,00 €	0,00 €	0,00 €	0,00 €	1.769,79 €	1.504,32 €	173,62 €	91,85 €
Importe Unitario:	93,00 €	Nuevo Importe Unitario:	88,27 €					

RECINTOS PROPUESTOS

REF.	REFERENCIA SIGPAC	CULTIVO	S/R	USO SIGPAC	Sup. Dec. admisible	Sup. Campo	Sup. Determ.	Sup. Resuelta
-1025817	14-058-010-00523-0009	OLIVAR	S		0,17		0,17	0,17
1700000005560088	14-055-050-00549-0004	OLIVAR	S		0,03		0,03	0,03
1700000005560089	14-055-050-00549-0004	OLIVAR	S		0,01		0,01	0,01
1700000005560090	14-055-050-00549-0004	OLIVAR	S		0,04		0,04	0,04
1700000005560091	14-055-050-00601-0001	OLIVAR	S		4,20		4,20	4,20
1700000005560092	14-058-010-00523-0010	OLIVAR	S		9,76		9,76	9,76
1700000005560093	14-058-010-00520-0001	OLIVAR	S		3,87		3,87	3,87
1700000005560094	14-058-010-00521-0005	OLIVAR	S		0,01		0,01	0,01
1700000005560095	14-058-010-00521-0005	OLIVAR	S		0,01		0,01	0,01
1700000005560099	14-058-010-00525-0004	OLIVAR	S		0,20		0,20	0,20
1700000005560101	14-058-011-00016-0005	OLIVAR	S		1,30		1,30	1,30
1700000005560102	14-058-011-00015-0001	OLIVAR	S		0,45		0,45	0,45

(1) Con incidencias que retienen pago o deniegan el expediente.

(2) Se calcula sobre superficie declarada admisible.

(3) Aplicación del artículo 16 bis del RD 147/2023.

(4) Expediente con algunos recintos de pastos permanentes ubicados en espacios protegidos donde la carga ganadera mínima será 0,1 UGM/ha.

Puede verificar la integridad de una copia de este documento mediante la lectura del código QR adjunto o mediante el acceso a la dirección <https://ws050.juntadeandalucia.es/verificarFirma> indicando el código de VERIFICACIÓN

FIRMADO POR

RAQUEL MARIA ESPIN CRESPO

29/01/2025

VERIFICACIÓN

Pk2jmMURSWMFXCU9VKGJRQ2Q7H5BP3

PÁG. 561/2713



**INCIDENCIAS****INCIDENCIA DESCRIPCIÓN**

- 225 Superficie neta de cruce en un recinto en el conjunto de solicitudes supera superficie admisible que SIGPAC establece para él.
Recinto:14-058-010-00526-00001 Cultivo:62000 PASTOS PERMANENTES DE 5 O MAS AÑOS-SIN VARIEDAD Secano Superficie admisible de pastos del recinto según SIGPAC.:165 Suma de superficies de cruce netas declaradas para este recinto por todos los solicitantes.:169 Exceso de superficie (Hectáreas):0,04
- 86120 Para explotaciones de pastos permanentes ubicadas en espacios protegidos la carga ganadera mínima será 0,1 UGM/ha.
Recinto:14-058-010-00525-00002 Cultivo:62000 PASTOS PERMANENTES DE 5 O MAS AÑOS-SIN VARIEDAD Secano Carga Ganadera:0
Recinto:14-058-010-00525-00003 Cultivo:62000 PASTOS PERMANENTES DE 5 O MAS AÑOS-SIN VARIEDAD Secano Carga Ganadera:0
Recinto:14-058-010-00526-00001 Cultivo:62000 PASTOS PERMANENTES DE 5 O MAS AÑOS-SIN VARIEDAD Secano Carga Ganadera:0
- 86121 Recinto superficie forrajera que no realiza la actividad de producción de pastoreo.
Recinto:14-058-010-00525-00002 Cultivo:62000 PASTOS PERMANENTES DE 5 O MAS AÑOS-SIN VARIEDAD Secano Actividad Agraria del recinto:2
Recinto:14-058-010-00525-00003 Cultivo:62000 PASTOS PERMANENTES DE 5 O MAS AÑOS-SIN VARIEDAD Secano Actividad Agraria del recinto:2
Recinto:14-058-010-00526-00001 Cultivo:62000 PASTOS PERMANENTES DE 5 O MAS AÑOS-SIN VARIEDAD Secano Actividad Agraria del recinto:2
- 86122 Recinto superficie forrajera que realiza la actividad de producción de pastoreo y no declara el o los códigos del Registro de Explotaciones Ganaderas de Andalucía, REGA.
Recinto:14-058-010-00525-00002 Cultivo:62000 PASTOS PERMANENTES DE 5 O MAS AÑOS-SIN VARIEDAD Secano
Recinto:14-058-010-00525-00003 Cultivo:62000 PASTOS PERMANENTES DE 5 O MAS AÑOS-SIN VARIEDAD Secano
Recinto:14-058-010-00526-00001 Cultivo:62000 PASTOS PERMANENTES DE 5 O MAS AÑOS-SIN VARIEDAD Secano
- 86124 Recinto de forrajera para Cálculo de Carga Ganadera que No pertenece a Explotación.
Recinto:14-058-010-00525-00002 Cultivo:62000 PASTOS PERMANENTES DE 5 O MAS AÑOS-SIN VARIEDAD Secano
Recinto:14-058-010-00525-00003 Cultivo:62000 PASTOS PERMANENTES DE 5 O MAS AÑOS-SIN VARIEDAD Secano
Recinto:14-058-010-00526-00001 Cultivo:62000 PASTOS PERMANENTES DE 5 O MAS AÑOS-SIN VARIEDAD Secano

Datos considerados para el Cálculo de la Carga Ganadera del expediente

Superficie determinada para Cálculo Carga Ganadera: 0,00 ha
Carga Ganadera del Expediente: 0,00 ugm/ha

Incidenias de carga ganadera**INCIDENCIA DESCRIPCIÓN**

- 225 Superficie neta de cruce en un recinto en el conjunto de solicitudes supera superficie admisible que SIGPAC establece para él.
Recinto:14-058-010-00526-00001 Cultivo:62000 PASTOS PERMANENTES DE 5 O MAS AÑOS-SIN VARIEDAD Secano Superficie admisible de pastos del recinto según SIGPAC.:165 Suma de superficies de cruce netas declaradas para este recinto por todos los solicitantes.:169 Exceso de superficie (Hectáreas):0,04
- 86122 Recinto superficie forrajera que realiza la actividad de producción de pastoreo y no declara el o los códigos del Registro de Explotaciones Ganaderas de Andalucía, REGA.
Recinto:14-058-010-00525-00002 Cultivo:62000 PASTOS PERMANENTES DE 5 O MAS AÑOS-SIN VARIEDAD Secano
Recinto:14-058-010-00525-00003 Cultivo:62000 PASTOS PERMANENTES DE 5 O MAS AÑOS-SIN VARIEDAD Secano
Recinto:14-058-010-00526-00001 Cultivo:62000 PASTOS PERMANENTES DE 5 O MAS AÑOS-SIN VARIEDAD Secano
- 86124 Recinto de forrajera para Cálculo de Carga Ganadera que No pertenece a Explotación.
Recinto:14-058-010-00525-00002 Cultivo:62000 PASTOS PERMANENTES DE 5 O MAS AÑOS-SIN VARIEDAD Secano
Recinto:14-058-010-00525-00003 Cultivo:62000 PASTOS PERMANENTES DE 5 O MAS AÑOS-SIN VARIEDAD Secano
Recinto:14-058-010-00526-00001 Cultivo:62000 PASTOS PERMANENTES DE 5 O MAS AÑOS-SIN VARIEDAD Secano
- 86128 Recinto de Forrajeras que no ha contabilizado para Carga Ganadera por no tener una explotación válida para el cálculo de la Carga Ganadera
Recinto:14-058-010-00525-00002 Cultivo:62 PASTOS PERMANENTES DE 5 O MAS AÑOS-
Recinto:14-058-010-00525-00003 Cultivo:62 PASTOS PERMANENTES DE 5 O MAS AÑOS-
Recinto:14-058-010-00526-00001 Cultivo:62 PASTOS PERMANENTES DE 5 O MAS AÑOS-
- 86132 Recinto superficie forrajera que no realiza la actividad de producción de pastoreo.
Recinto:14-058-010-00525-00002 Cultivo:62000 PASTOS PERMANENTES DE 5 O MAS AÑOS-SIN VARIEDAD Secano
Recinto:14-058-010-00525-00003 Cultivo:62000 PASTOS PERMANENTES DE 5 O MAS AÑOS-SIN VARIEDAD Secano
Recinto:14-058-010-00526-00001 Cultivo:62000 PASTOS PERMANENTES DE 5 O MAS AÑOS-SIN VARIEDAD Secano

(1) Con incidencias que retienen pago o deniegan el expediente.

(2) Se calcula sobre superficie declarada admisible.

(3) Aplicación del artículo 16 bis del RD 147/2023.

(4) Expediente con algunos recintos de pastos permanentes ubicados en espacios protegidos donde la carga ganadera mínima será 0,1 UGM/ha.

Puede verificar la integridad de una copia de este documento mediante la lectura del código QR adjunto o mediante el acceso a la dirección <https://ws050.juntadeandalucia.es/verificarFirma> indicando el código de VERIFICACIÓN

FIRMADO POR

RAQUEL MARIA ESPIN CRESPO

29/01/2025

VERIFICACIÓN

Pk2jmMURSWMFXCU9VKGJRQ2Q7H5BP3

PÁG. 562/2713



**APELLIDOS Y NOMBRE / RAZÓN SOCIAL**

AREVALO RUIZ ROCIO ARACELI

NIF

****0203*

EXPEDIENTE

1153006

RESOLUCIÓN

CONCESIÓN DE LA AYUDA

DATOS DE MANTENIMIENTO UNIDADES

GRUPO DE PAGO	Sup. Dec. Admisible	Sup. Resuelta	Sobredecl.	% Sobredecl.
ZONAS DE MONTAÑA	17,83	17,83	0,00	0,00

RESUMEN DE PAGOS

	IMPORTE (Euros)			
	RESUELTO	FEADER	MAPA	CAPADR
Pago realizado	1.605,55	1.364,72	157,50	83,33

APLICACIÓN DE REDUCCIONES Y PENALIZACIONES (%)

Criterios de subvencionabilidad (1)	Presentación tardía	Omisión declaración	Condicionalidad
0,00	0,00	0,00	0,00

IMPORTE (Euros)

Calculado(2)	Reducción	Penalización	Reducción Penalización (3)	Penalización adicional	Resuelto	FEADER	MAPA	CAPADR
1.605,55 €	0,00 €	0,00 €	0,00 €	0,00 €	1.605,55 €	1.364,72 €	157,50 €	83,33 €
Importe Unitario:	93,00 €	Nuevo Importe Unitario:	90,05 €					

RECINTOS PROPUESTOS

REF.	REFERENCIA SIGPAC	CULTIVO	S/R	USO SIGPAC	Sup. Dec. admisible	Sup. Campo	Sup. Determ.	Sup. Resuelta
170000006484200	14-058-010-00517-0001	OLIVAR	S		0,02		0,02	0,02
170000006484201	14-058-010-00519-0001	OLIVAR	S		0,01		0,01	0,01
170000006484202	14-058-010-00520-0001	OLIVAR	S		3,30		3,30	3,30
170000006484204	14-058-011-00016-0005	OLIVAR	S		0,24		0,24	0,24
170000006484205	14-058-011-00019-0001	OLIVAR	S		2,82		2,82	2,82
170000006484206	14-058-011-00015-0001	OLIVAR	S		0,02		0,02	0,02
170000006484207	14-058-011-00017-0001	OLIVAR	S		0,02		0,02	0,02
170000006484208	14-058-010-00522-0004	OLIVAR	S		8,58		8,58	8,58
170000006484209	14-058-010-00518-0001	OLIVAR	S		0,33		0,33	0,33
170000006484210	14-058-011-00018-0001	OLIVAR	S		2,49		2,49	2,49

INCIDENCIAS**INCIDENCIA DESCRIPCIÓN**

452	Actividad agraria declarada en un recinto no compatible con el uso PA, PR o PS asignado en SIGPAC para ese recinto. Recinto:14-058-011-00010-00002 Cultivo:62000 PASTOS PERMANENTES DE 5 O MAS AÑOS-SIN VARIEDAD Secano USO ASIGNADO EN SIGPAC:PS
86120	Para explotaciones de pastos permanentes ubicadas en espacios protegidos la carga ganadera mínima será 0,1 UGM/ha. Recinto:14-058-011-00010-00002 Cultivo:62000 PASTOS PERMANENTES DE 5 O MAS AÑOS-SIN VARIEDAD Secano Carga Ganadera:0
86121	Recinto superficie forrajera que no realiza la actividad de producción de pastoreo. Recinto:14-058-011-00010-00002 Cultivo:62000 PASTOS PERMANENTES DE 5 O MAS AÑOS-SIN VARIEDAD Secano Actividad Agraria del recinto:2
86122	Recinto superficie forrajera que realiza la actividad de producción de pastoreo y no declara el o los códigos del Registro de Explotaciones Ganaderas de Andalucía, REGA. Recinto:14-058-011-00010-00002 Cultivo:62000 PASTOS PERMANENTES DE 5 O MAS AÑOS-SIN VARIEDAD Secano
86124	Recinto de forrajera para Cálculo de Carga Ganadera que No pertenece a Explotación. Recinto:14-058-011-00010-00002 Cultivo:62000 PASTOS PERMANENTES DE 5 O MAS AÑOS-SIN VARIEDAD Secano

(1) Con incidencias que retienen pago o deniegan el expediente.

(2) Se calcula sobre superficie declarada admisible.

(3) Aplicación del artículo 16 bis del RD 147/2023.

(4) Expediente con algunos recintos de pastos permanentes ubicados en espacios protegidos donde la carga ganadera mínima será 0,1 UGM/ha.

Puede verificar la integridad de una copia de este documento mediante la lectura del código QR adjunto o mediante el acceso a la dirección <https://ws050.juntadeandalucia.es/verificarFirma> indicando el código de VERIFICACIÓN

FIRMADO POR	RAQUEL MARIA ESPIN CRESPO	29/01/2025
VERIFICACIÓN	Pk2jmMURSWMFXCU9VKGJRQ2Q7H5BP3	PÁG. 563/2713





Datos considerados para el Cálculo de la Carga Ganadera del expediente

Superficie determinada para Cálculo Carga Ganadera: 0,00 ha
Carga Ganadera del Expediente: 0,00 ugm/ha

Incidencias de carga ganadera

INCIDENCIA DESCRIPCIÓN

- 452 Actividad agraria declarada en un recinto no compatible con el uso PA, PR o PS asignado en SIGPAC para ese recinto.
Recinto:14-058-011-00010-00002 Cultivo:62000 PASTOS PERMANENTES DE 5 O MAS AÑOS-SIN VARIEDAD Secano USO ASIGNADO EN SIGPAC:PS
- 86122 Recinto superficie forrajera que realiza la actividad de producción de pastoreo y no declara el o los códigos del Registro de Explotaciones Ganaderas de Andalucía, REGA.
Recinto:14-058-011-00010-00002 Cultivo:62000 PASTOS PERMANENTES DE 5 O MAS AÑOS-SIN VARIEDAD Secano
- 86124 Recinto de forrajera para Cálculo de Carga Ganadera que No pertenece a Explotación.
Recinto:14-058-011-00010-00002 Cultivo:62000 PASTOS PERMANENTES DE 5 O MAS AÑOS-SIN VARIEDAD Secano
- 86128 Recinto de Forrajeras que no ha contabilizado para Carga Ganadera por no tener una explotación válida para el cálculo de la Carga Ganadera
Recinto:14-058-011-00010-00002 Cultivo:62 PASTOS PERMANENTES DE 5 O MAS AÑOS-
- 86132 Recinto superficie forrajera que no realiza la actividad de producción de pastoreo.
Recinto:14-058-011-00010-00002 Cultivo:62000 PASTOS PERMANENTES DE 5 O MAS AÑOS-SIN VARIEDAD Secano

(1) Con incidencias que retienen pago o deniegan el expediente.
(2) Se calcula sobre superficie declarada admisible.
(3) Aplicación del artículo 16 bis del RD 147/2023.
(4) Expediente con algunos recintos de pastos permanentes ubicados en espacios protegidos donde la carga ganadera mínima será 0,1 UGM/ha.

Puede verificar la integridad de una copia de este documento mediante la lectura del código QR adjunto o mediante el acceso a la dirección <https://ws050.juntadeandalucia.es/verificarFirma> indicando el código de VERIFICACIÓN

FIRMADO POR	RAQUEL MARIA ESPIN CRESPO	29/01/2025
VERIFICACIÓN	Pk2jmMURSWMFXC9VKGJRQ2Q7H5BP3	PÁG. 564/2713





APELLIDOS Y NOMBRE / RAZÓN SOCIAL

ARRIBAS NEVADO MARTIN PABLO

NIF
****1384*

EXPEDIENTE
1153513

RESOLUCIÓN
CONCESIÓN DE LA AYUDA

DATOS DE MANTENIMIENTO UNIDADES

GRUPO DE PAGO	Sup. Dec. Admisible	Sup. Resuelta	Sobredecl.	% Sobredecl.
ZONAS DE MONTAÑA	9,25	9,25	0,00	0,00

RESUMEN DE PAGOS

	IMPORTE (Euros)			
	RESUELTO	FEADER	MAPA	CAPADR
Pago realizado	860,25	731,21	84,39	44,65

APLICACIÓN DE REDUCCIONES Y PENALIZACIONES (%)

Criterios de subvencionabilidad (1)	Presentación tardía	Omisión declaración	Condicionalidad
0,00	0,00	0,00	0,00

IMPORTE (Euros)

Calculado(2)	Reducción	Penalización	Reducción Penalización (3)	Penalización adicional	Resuelto	FEADER	MAPA	CAPADR
860,25 €	0,00 €	0,00 €	0,00 €	0,00 €	860,25 €	731,21 €	84,39 €	44,65 €
Importe Unitario:	93,00 €	Nuevo Importe Unitario:	93,00 €					

RECINTOS PROPUESTOS

REF.	REFERENCIA SIGPAC	CULTIVO	S/R	USO SIGPAC	Sup. Dec. admisible	Sup. Campo	Sup. Determ.	Sup. Resuelta
-1576360	14-026-011-00242-0004	OLIVAR	S		0,20		0,20	0,20
170000005240915	14-073-007-00094-0003	OLIVAR	S		0,64		0,64	0,64
170000005240946	14-073-007-00093-0006	OLIVAR	S		2,03		2,03	2,03
170000005240947	14-073-007-00093-0003	OLIVAR	S		3,37		3,37	3,37
170000005240948	14-073-007-00094-0002	OLIVAR	S		2,32		2,32	2,32
170000005240949	14-073-007-00093-0008	OLIVAR	S		0,69		0,69	0,69

(1) Con incidencias que retienen pago o deniegan el expediente.

(2) Se calcula sobre superficie declarada admisible.

(3) Aplicación del artículo 16 bis del RD 147/2023.

(4) Expediente con algunos recintos de pastos permanentes ubicados en espacios protegidos donde la carga ganadera mínima será 0,1 UGM/ha.

Puede verificar la integridad de una copia de este documento mediante la lectura del código QR adjunto o mediante el acceso a la dirección <https://ws050.juntadeandalucia.es/verificarFirma> indicando el código de VERIFICACIÓN

FIRMADO POR

RAQUEL MARIA ESPIN CRESPO

29/01/2025

VERIFICACIÓN

Pk2jmMURSWMFCU9VKGJRQ2Q7H5BP3

PÁG. 565/2713





INCIDENCIAS

INCIDENCIA DESCRIPCIÓN

86119	Carga ganadera NO cumple con el valor mínimo de 0,2 UGM/ha.
	Recinto:14-026-011-00242-00001 Cultivo:62000 PASTOS PERMANENTES DE 5 O MAS AÑOS-SIN VARIEDAD Secano Carga Ganadera:0,18
	Recinto:14-026-011-00270-00004 Cultivo:62000 PASTOS PERMANENTES DE 5 O MAS AÑOS-SIN VARIEDAD Secano Carga Ganadera:0,18
	Recinto:14-026-011-00270-00006 Cultivo:62000 PASTOS PERMANENTES DE 5 O MAS AÑOS-SIN VARIEDAD Secano Carga Ganadera:0,18
	Recinto:14-026-011-00270-00007 Cultivo:62000 PASTOS PERMANENTES DE 5 O MAS AÑOS-SIN VARIEDAD Secano Carga Ganadera:0,18
	Recinto:14-026-011-00271-00001 Cultivo:62000 PASTOS PERMANENTES DE 5 O MAS AÑOS-SIN VARIEDAD Secano Carga Ganadera:0,18
	Recinto:14-026-011-00271-00002 Cultivo:62000 PASTOS PERMANENTES DE 5 O MAS AÑOS-SIN VARIEDAD Secano Carga Ganadera:0,18
	Recinto:14-026-011-00272-00003 Cultivo:62000 PASTOS PERMANENTES DE 5 O MAS AÑOS-SIN VARIEDAD Secano Carga Ganadera:0,18
	Recinto:14-026-011-00276-00003 Cultivo:62000 PASTOS PERMANENTES DE 5 O MAS AÑOS-SIN VARIEDAD Secano Carga Ganadera:0,18
	Recinto:14-026-011-00361-00001 Cultivo:62000 PASTOS PERMANENTES DE 5 O MAS AÑOS-SIN VARIEDAD Secano Carga Ganadera:0,18
	Recinto:14-026-011-00361-00002 Cultivo:62000 PASTOS PERMANENTES DE 5 O MAS AÑOS-SIN VARIEDAD Secano Carga Ganadera:0,18
	Recinto:14-026-011-00378-00002 Cultivo:62000 PASTOS PERMANENTES DE 5 O MAS AÑOS-SIN VARIEDAD Secano Carga Ganadera:0,18
	Recinto:14-026-011-00379-00002 Cultivo:62000 PASTOS PERMANENTES DE 5 O MAS AÑOS-SIN VARIEDAD Secano Carga Ganadera:0,18
	Recinto:14-026-011-00379-00003 Cultivo:62000 PASTOS PERMANENTES DE 5 O MAS AÑOS-SIN VARIEDAD Secano Carga Ganadera:0,18

Datos considerados para el Cálculo de la Carga Ganadera del expediente

Superficie determinada para Cálculo Carga Ganadera: 131,11 ha
 Carga Ganadera del Expediente: 0,18 ugm/ha

Explotación	Especie	Ugm Calculada para CG
ES140260000314	BOVINA	24,08

Recintos Determinados para el Cálculo de Garga Ganadera

REF.	REFERENCIA SIGPAC	CULTIVO	DESCRIPCIÓN CULTIVO	S/R	SUP. RESUELTA (ha)
170000005240913	14-026-011-00242-00001	62000	PASTOS PERMANENTES DE 5 O MAS AÑOS-SIN VARIEDAD	S	17,98
170000005240919	14-026-011-00379-00003	62000	PASTOS PERMANENTES DE 5 O MAS AÑOS-SIN VARIEDAD	S	0,82
170000005240924	14-026-011-00270-00004	62000	PASTOS PERMANENTES DE 5 O MAS AÑOS-SIN VARIEDAD	S	14,56
170000005240925	14-026-011-00270-00006	62000	PASTOS PERMANENTES DE 5 O MAS AÑOS-SIN VARIEDAD	S	0,07
170000005240930	14-026-011-00276-00003	62000	PASTOS PERMANENTES DE 5 O MAS AÑOS-SIN VARIEDAD	S	19,31
170000005240931	14-026-011-00272-00003	62000	PASTOS PERMANENTES DE 5 O MAS AÑOS-SIN VARIEDAD	S	33,52
170000005240934	14-026-011-00271-00001	62000	PASTOS PERMANENTES DE 5 O MAS AÑOS-SIN VARIEDAD	S	6,56
170000005240935	14-026-011-00271-00002	62000	PASTOS PERMANENTES DE 5 O MAS AÑOS-SIN VARIEDAD	S	0,10
170000005240936	14-026-011-00270-00007	62000	PASTOS PERMANENTES DE 5 O MAS AÑOS-SIN VARIEDAD	S	9,98
170000005240937	14-026-011-00361-00001	62000	PASTOS PERMANENTES DE 5 O MAS AÑOS-SIN VARIEDAD	S	3,55
170000005240939	14-026-011-00361-00002	62000	PASTOS PERMANENTES DE 5 O MAS AÑOS-SIN VARIEDAD	S	0,79
170000005240940	14-026-011-00361-00002	62000	PASTOS PERMANENTES DE 5 O MAS AÑOS-SIN VARIEDAD	S	22,67
170000005240941	14-026-011-00379-00002	62000	PASTOS PERMANENTES DE 5 O MAS AÑOS-SIN VARIEDAD	S	0,96
170000005240942	14-026-011-00361-00002	62000	PASTOS PERMANENTES DE 5 O MAS AÑOS-SIN VARIEDAD	S	0,06

(1) Con incidencias que retienen pago o deniegan el expediente.
 (2) Se calcula sobre superficie declarada admisible.
 (3) Aplicación del artículo 16 bis del RD 147/2023.
 (4) Expediente con algunos recintos de pastos permanentes ubicados en espacios protegidos donde la carga ganadera mínima será 0,1 UGM/ha.

Puede verificar la integridad de una copia de este documento mediante la lectura del código QR adjunto o mediante el acceso a la dirección https://ws050.juntadeandalucia.es/verificarFirma indicando el código de VERIFICACIÓN			
FIRMADO POR	RAQUEL MARIA ESPIN CRESPO	29/01/2025	
VERIFICACIÓN	Pk2jmMURSWMFXCU9VKGJRQ2Q7H5BP3	PÁG. 566/2713	



Recintos Determinados para el Cálculo de Garga Ganadera

<u>REF.</u>	<u>REFERENCIA SIGPAC</u>	<u>CULTIVO</u>	<u>DESCRIPCIÓN CULTIVO</u>	<u>S/R</u>	<u>SUP. RESUELTA (ha)</u>
1700000005240944	14-026-011-00378-00002	62000	VARIEDAD PASTOS PERMANENTES DE 5 O MAS AÑOS-SIN VARIEDAD	S	0,18

(1) Con incidencias que retienen pago o deniegan el expediente.
(2) Se calcula sobre superficie declarada admisible.
(3) Aplicación del artículo 16 bis del RD 147/2023.
(4) Expediente con algunos recintos de pastos permanentes ubicados en espacios protegidos donde la carga ganadera mínima será 0,1 UGM/ha.

Puede verificar la integridad de una copia de este documento mediante la lectura del código QR adjunto o mediante el acceso a la dirección <https://ws050.juntadeandalucia.es/verificarFirma> indicando el código de VERIFICACIÓN

FIRMADO POR	RAQUEL MARIA ESPIN CRESPO	29/01/2025
VERIFICACIÓN	Pk2jmMURSWMFXC9VKGJQRQ2Q7H5BP3	PÁG. 567/2713





APELLIDOS Y NOMBRE / RAZÓN SOCIAL
CANO ALVAREZ PEDRO FRANCISCO

NIF
****3768*

EXPEDIENTE
1234437

RESOLUCIÓN
CONCESIÓN DE LA AYUDA

DATOS DE MANTENIMIENTO UNIDADES

GRUPO DE PAGO	Sup. Dec. Admisible	Sup. Resuelta	Sobredecl.	% Sobredecl.
ZONAS DE MONTAÑA	778,12	745,34	32,78	4,21

RESUMEN DE PAGOS

	IMPORTE (Euros)			
	RESUELTO	FEADER	MAPA	CAPADR
Pago realizado	1.727,55	1.468,42	169,47	89,66
A pagar	67,14	57,07	6,59	3,48
TOTAL	1.794,69	1.525,49	176,06	93,14

APLICACIÓN DE REDUCCIONES Y PENALIZACIONES (%)

Criterios de subvencionabilidad (1)	Presentación tardía	Omisión declaración	Condicionabilidad
0,00	0,00	0,00	0,00

IMPORTE (Euros)

Calculado(2)	Reducción	Penalización	Reducción Penalización (3)	Penalización adicional	Resuelto	FEADER	MAPA	CAPADR
2.046,00 €	86,19 €	165,12 €	0,00 €	0,00 €	1.794,69 €	1.525,49 €	176,06 €	93,14 €
Importe Unitario:	93,00 €	Nuevo Importe Unitario:	2,63 €					

(1) Con incidencias que retienen pago o deniegan el expediente.

(2) Se calcula sobre superficie declarada admisible.

(3) Aplicación del artículo 16 bis del RD 147/2023.

(4) Expediente con algunos recintos de pastos permanentes ubicados en espacios protegidos donde la carga ganadera mínima será 0,1 UGM/ha.

Puede verificar la integridad de una copia de este documento mediante la lectura del código QR adjunto o mediante el acceso a la dirección <https://ws050.juntadeandalucia.es/verificarFirma> indicando el código de VERIFICACIÓN

FIRMADO POR	RAQUEL MARIA ESPIN CRESPO	29/01/2025	
VERIFICACIÓN	Pk2jmMURSWMFXC9VKGJRRQ2Q7H5BP3	PÁG. 568/2713	

**RECINTOS PROPUESTOS**

REF.	REFERENCIA SIGPAC	CULTIVO	S/R	USO SIGPAC	Sup. Dec. admisible	Sup. Campo	Sup. Determ.	Sup. Resuelta
-1582993	14-055-050-00516-0001	PASTOS PERMANENTES DE 5 O MAS AÑOS	S		0,13		0,13	0,00
-1582987	14-055-050-00629-0004	PASTOS PERMANENTES DE 5 O MAS AÑOS	S		0,60		0,60	0,00
-1582986	14-055-050-00629-0001	PASTOS PERMANENTES DE 5 O MAS AÑOS	S		1,63		1,63	0,00
-1582985	14-055-050-00629-0002	PASTOS PERMANENTES DE 5 O MAS AÑOS	S		1,26		1,26	0,00
-1582984	14-055-050-00853-0001	PASTOS PERMANENTES DE 5 O MAS AÑOS	S		14,20		14,20	0,00
-708136	14-055-050-00857-0003	PASTOS PERMANENTES DE 5 O MAS AÑOS	S		98,91		98,91	98,91
-604363	14-055-050-00857-0002	PASTOS PERMANENTES DE 5 O MAS AÑOS	S		163,79		163,79	163,79
4655867	14-055-050-00854-0003	PASTOS PERMANENTES DE 5 O MAS AÑOS	S		40,15		40,15	40,15
4655868	14-055-050-00854-0005	PASTOS PERMANENTES DE 5 O MAS AÑOS	S		0,91		0,91	0,91
4655869	14-055-050-00854-0007	PASTOS PERMANENTES DE 5 O MAS AÑOS	S		0,02		0,02	0,02
4655870	14-055-050-00854-0008	PASTOS PERMANENTES DE 5 O MAS AÑOS	S		0,55		0,55	0,55
4655871	14-055-050-00854-0009	PASTOS PERMANENTES DE 5 O MAS AÑOS	S		15,16		15,16	15,16
4655873	14-055-050-00855-0001	PASTOS PERMANENTES DE 5 O MAS AÑOS	S		28,77		28,77	15,23
4655874	14-055-050-00855-0002	PASTOS PERMANENTES DE 5 O MAS AÑOS	S		18,06		18,06	18,06
4655875	14-055-050-00855-0006	PASTOS PERMANENTES DE 5 O MAS AÑOS	S		16,01		16,01	16,01
4655877	14-055-050-00856-0001	PASTOS PERMANENTES DE 5 O MAS AÑOS	S		4,01		4,01	2,61
4656279	14-055-050-00857-0001	PASTOS PERMANENTES DE 5 O MAS AÑOS	S		25,33		25,33	25,33
4656282	14-055-050-00630-0001	PASTOS PERMANENTES DE 5 O MAS AÑOS	S		154,88		154,88	154,88
4656283	14-055-050-00655-0001	PASTOS PERMANENTES DE 5 O MAS AÑOS	S		29,30		29,30	29,30
4656285	14-055-050-00656-0001	PASTOS PERMANENTES DE 5 O MAS AÑOS	S		3,76		3,76	3,76
4656286	14-055-050-00657-0001	PASTOS PERMANENTES DE 5 O MAS AÑOS	S		12,45		12,45	12,45
4656295	14-055-050-00625-0008	PASTOS PERMANENTES DE 5 O MAS AÑOS	S		0,25		0,25	0,25
4656296	14-055-050-00625-0009	PASTOS PERMANENTES DE 5 O MAS AÑOS	S		112,85		112,85	112,85
4656298	14-055-050-00625-0051	PASTOS PERMANENTES DE 5 O MAS AÑOS	S		0,54		0,54	0,54
4656299	14-055-050-00625-0052	PASTOS PERMANENTES DE 5 O MAS AÑOS	S		0,10		0,10	0,10
4656300	14-055-050-00625-0053	PASTOS PERMANENTES DE 5 O MAS AÑOS	S		0,96		0,96	0,96
4656306	14-055-050-00418-0002	PASTOS PERMANENTES DE 5 O MAS AÑOS	S		22,39		22,39	22,37
4656307	14-055-050-00418-0003	PASTOS PERMANENTES DE 5 O MAS AÑOS	S		10,94		10,94	10,94
4656308	14-055-050-00418-0005	PASTOS PERMANENTES DE 5 O MAS AÑOS	S		0,08		0,08	0,08
6854672	14-055-050-00855-0010	PASTOS PERMANENTES DE 5 O MAS AÑOS	S		0,08		0,08	0,08
6854673	14-055-050-00855-0011	PASTOS PERMANENTES DE 5 O MAS AÑOS	S		0,04		0,04	0,04
6854674	14-055-050-00855-0012	PASTOS PERMANENTES DE 5 O MAS AÑOS	S		0,01		0,01	0,01

INCIDENCIAS**INCIDENCIA DESCRIPCIÓN**

224	Superficie neta de cruce en un recinto en una misma solicitud supera superficie admisible que SIGPAC establece para él. Recinto:14-055-050-00855-00001 Cultivo:62000 PASTOS PERMANENTES DE 5 O MAS AÑOS-SIN VARIEDAD Secano Superficie admisible de pastos del recinto según SIGPAC.:1523 Suma de superficies de cruce netas declaradas para este recinto por el solicitante.:2877 Exceso de superficie (Hectáreas):13,54 Recinto:14-055-050-00856-00001 Cultivo:62000 PASTOS PERMANENTES DE 5 O MAS AÑOS-SIN VARIEDAD Secano Superficie admisible de pastos del recinto según SIGPAC.:261 Suma de superficies de cruce netas declaradas para este recinto por el solicitante.:401 Exceso de superficie (Hectáreas):1,4
3790	Recinto declarado inactivo Recinto:14-055-050-00516-00001 Cultivo: - Recinto:14-055-050-00629-00001 Cultivo: - Recinto:14-055-050-00629-00002 Cultivo: - Recinto:14-055-050-00629-00004 Cultivo: - Recinto:14-055-050-00853-00001 Cultivo: -
4272	Verifica que las líneas de declaración de las Solicitudes Únicas no tienen solapes con la capa de Retroactividad Gráfica (ambas de la misma campaña) a nivel de expediente/línea de declaración gráfica de la solicitud. Recinto:14-055-050-00418-00002 Cultivo: - Agregado de la referencia del recinto.:0 Zona de la referencia del recinto.:0 Superficie solapada.:0,02 Id. Incid.:99758616
86119	Carga ganadera NO cumple con el valor mínimo de 0,2 UGM/ha. Recinto:14-055-050-00853-00005 Cultivo:62000 PASTOS PERMANENTES DE 5 O MAS AÑOS-SIN VARIEDAD Secano Carga

(1) Con incidencias que retienen pago o deniegan el expediente.

(2) Se calcula sobre superficie declarada admisible.

(3) Aplicación del artículo 16 bis del RD 147/2023.

(4) Expediente con algunos recintos de pastos permanentes ubicados en espacios protegidos donde la carga ganadera mínima será 0,1 UGM/ha.

Puede verificar la integridad de una copia de este documento mediante la lectura del código QR adjunto o mediante el acceso a la dirección <https://ws050.juntadeandalucia.es/verificarFirma> indicando el código de VERIFICACIÓN

FIRMADO POR

RAQUEL MARIA ESPIN CRESPO

29/01/2025

VERIFICACIÓN

Pk2jmMURSWMFXCU9VKGJQRQ2Q7H5BP3

PÁG. 569/2713



**INCIDENCIAS****INCIDENCIA DESCRIPCIÓN**

	Ganadera:0,12	Recinto:23-002-011-00390-00001 Cultivo:62000 PASTOS PERMANENTES DE 5 O MAS AÑOS-SIN VARIEDAD Secano Carga Ganadera:0,12
	Ganadera:0,12	Recinto:23-002-011-00392-00001 Cultivo:62000 PASTOS PERMANENTES DE 5 O MAS AÑOS-SIN VARIEDAD Secano Carga Ganadera:0,12
86122		Recinto superficie forrajera que realiza la actividad de producción de pastoreo y no declara el o los códigos del Registro de Explotaciones Ganaderas de Andalucía, REGA. Recinto:14-055-050-00625-00055 Cultivo:62000 PASTOS PERMANENTES DE 5 O MAS AÑOS-SIN VARIEDAD Secano
		Recinto:14-055-050-00853-00005 Cultivo:62000 PASTOS PERMANENTES DE 5 O MAS AÑOS-SIN VARIEDAD Secano
86124		Recinto de forrajera para Cálculo de Carga Ganadera que No pertenece a Explotación. Recinto:14-055-050-00625-00055 Cultivo:62000 PASTOS PERMANENTES DE 5 O MAS AÑOS-SIN VARIEDAD Secano Recinto:14-055-050-00853-00005 Cultivo:62000 PASTOS PERMANENTES DE 5 O MAS AÑOS-SIN VARIEDAD Secano

Datos considerados para el Cálculo de la Carga Ganadera del expediente

Superficie determinada para Cálculo Carga Ganadera: 745,94 ha

Carga Ganadera del Expediente: 0,12 ugm/ha (4)

Explotación	Especie	Ugm Calculada para CG
ES140550000102	BOVINA	22,14
ES140550000102	CAPRINA	0,66
ES140550000102	OVINA	70,40

Recintos Determinados para el Cálculo de Garga Ganadera

REF.	REFERENCIA SIGPAC	CULTIVO	DESCRIPCIÓN CULTIVO	S/R	SUP. RESUELTA (ha)
-1582993	14-055-050-00516-00001	62000	PASTOS PERMANENTES DE 5 O MAS AÑOS-SIN VARIEDAD	S	0,00
-1582987	14-055-050-00629-00004	62000	PASTOS PERMANENTES DE 5 O MAS AÑOS-SIN VARIEDAD	S	0,00
-1582986	14-055-050-00629-00001	62000	PASTOS PERMANENTES DE 5 O MAS AÑOS-SIN VARIEDAD	S	0,00
-1582985	14-055-050-00629-00002	62000	PASTOS PERMANENTES DE 5 O MAS AÑOS-SIN VARIEDAD	S	0,00
-1582984	14-055-050-00853-00001	62000	PASTOS PERMANENTES DE 5 O MAS AÑOS-SIN VARIEDAD	S	0,00
-708136	14-055-050-00857-00003	62000	PASTOS PERMANENTES DE 5 O MAS AÑOS-SIN VARIEDAD	S	98,91
-604363	14-055-050-00857-00002	62000	PASTOS PERMANENTES DE 5 O MAS AÑOS-SIN VARIEDAD	S	163,79
4655867	14-055-050-00854-00003	62000	PASTOS PERMANENTES DE 5 O MAS AÑOS-SIN VARIEDAD	S	40,15
4655868	14-055-050-00854-00005	62000	PASTOS PERMANENTES DE 5 O MAS AÑOS-SIN VARIEDAD	S	0,91
4655869	14-055-050-00854-00007	62000	PASTOS PERMANENTES DE 5 O MAS AÑOS-SIN VARIEDAD	S	0,02
4655870	14-055-050-00854-00008	62000	PASTOS PERMANENTES DE 5 O MAS AÑOS-SIN VARIEDAD	S	0,55
4655871	14-055-050-00854-00009	62000	PASTOS PERMANENTES DE 5 O MAS AÑOS-SIN VARIEDAD	S	15,16
4655873	14-055-050-00855-00001	62000	PASTOS PERMANENTES DE 5 O MAS AÑOS-SIN VARIEDAD	S	15,23
4655874	14-055-050-00855-00002	62000	PASTOS PERMANENTES DE 5 O MAS AÑOS-SIN VARIEDAD	S	18,06
4655875	14-055-050-00855-00006	62000	PASTOS PERMANENTES DE 5 O MAS AÑOS-SIN VARIEDAD	S	16,01
4655877	14-055-050-00856-00001	62000	PASTOS PERMANENTES DE 5 O MAS AÑOS-SIN VARIEDAD	S	2,61
4656279	14-055-050-00857-00001	62000	PASTOS PERMANENTES DE 5 O MAS AÑOS-SIN VARIEDAD	S	25,33
4656282	14-055-050-00630-00001	62000	PASTOS PERMANENTES DE 5 O MAS AÑOS-SIN VARIEDAD	S	154,88
4656283	14-055-050-00655-00001	62000	PASTOS PERMANENTES DE 5 O MAS AÑOS-SIN VARIEDAD	S	29,30
4656285	14-055-050-00656-00001	62000	PASTOS PERMANENTES DE 5 O MAS AÑOS-SIN VARIEDAD	S	3,76

(1) Con incidencias que retienen pago o deniegan el expediente.

(2) Se calcula sobre superficie declarada admisible.

(3) Aplicación del artículo 16 bis del RD 147/2023.

(4) Expediente con algunos recintos de pastos permanentes ubicados en espacios protegidos donde la carga ganadera mínima será 0,1 UGM/ha.

Puede verificar la integridad de una copia de este documento mediante la lectura del código QR adjunto o mediante el acceso a la dirección <https://ws050.juntadeandalucia.es/verificarFirma> indicando el código de VERIFICACIÓN

FIRMADO POR

RAQUEL MARIA ESPIN CRESPO

29/01/2025

VERIFICACIÓN

Pk2jmMURSWMFXCU9VKGJRQ2Q7H5BP3

PÁG. 570/2713



**Recintos Determinados para el Cálculo de Garga Ganadera**

REF.	REFERENCIA SIGPAC	CULTIVO	DESCRIPCIÓN CULTIVO	S/R	SUP. RESUELTA (ha)
4656286	14-055-050-00657-00001	62000	PASTOS PERMANENTES DE 5 O MAS AÑOS-SIN VARIEDAD	S	12,45
4656295	14-055-050-00625-00008	62000	PASTOS PERMANENTES DE 5 O MAS AÑOS-SIN VARIEDAD	S	0,25
4656296	14-055-050-00625-00009	62000	PASTOS PERMANENTES DE 5 O MAS AÑOS-SIN VARIEDAD	S	112,85
4656298	14-055-050-00625-00051	62000	PASTOS PERMANENTES DE 5 O MAS AÑOS-SIN VARIEDAD	S	0,54
4656299	14-055-050-00625-00052	62000	PASTOS PERMANENTES DE 5 O MAS AÑOS-SIN VARIEDAD	S	0,10
4656300	14-055-050-00625-00053	62000	PASTOS PERMANENTES DE 5 O MAS AÑOS-SIN VARIEDAD	S	0,96
4656306	14-055-050-00418-00002	62000	PASTOS PERMANENTES DE 5 O MAS AÑOS-SIN VARIEDAD	S	22,37
4656307	14-055-050-00418-00003	62000	PASTOS PERMANENTES DE 5 O MAS AÑOS-SIN VARIEDAD	S	10,94
4656308	14-055-050-00418-00005	62000	PASTOS PERMANENTES DE 5 O MAS AÑOS-SIN VARIEDAD	S	0,08
5266588	23-002-011-00390-00001	62000	PASTOS PERMANENTES DE 5 O MAS AÑOS-SIN VARIEDAD	S	0,46
5266589	23-002-011-00392-00001	62000	PASTOS PERMANENTES DE 5 O MAS AÑOS-SIN VARIEDAD	S	0,14
6854672	14-055-050-00855-00010	62000	PASTOS PERMANENTES DE 5 O MAS AÑOS-SIN VARIEDAD	S	0,08
6854673	14-055-050-00855-00011	62000	PASTOS PERMANENTES DE 5 O MAS AÑOS-SIN VARIEDAD	S	0,04
6854674	14-055-050-00855-00012	62000	PASTOS PERMANENTES DE 5 O MAS AÑOS-SIN VARIEDAD	S	0,01

Incidencias de carga ganadera**INCIDENCIA DESCRIPCIÓN**

224	Superficie neta de cruce en un recinto en una misma solicitud supera superficie admisible que SIGPAC establece para él. Recinto:14-055-050-00855-00001 Cultivo:62000 PASTOS PERMANENTES DE 5 O MAS AÑOS-SIN VARIEDAD Secano Superficie admisible de pastos del recinto según SIGPAC.:1523 Suma de superficies de cruce netas declaradas para este recinto por el solicitante.:2877 Exceso de superficie (Hectáreas):13,54 Recinto:14-055-050-00856-00001 Cultivo:62000 PASTOS PERMANENTES DE 5 O MAS AÑOS-SIN VARIEDAD Secano Superficie admisible de pastos del recinto según SIGPAC.:261 Suma de superficies de cruce netas declaradas para este recinto por el solicitante.:401 Exceso de superficie (Hectáreas):1,4
3790	Recinto declarado inactivo Recinto:14-055-050-00516-00001 Cultivo: - Recinto:14-055-050-00629-00004 Cultivo: - Recinto:14-055-050-00629-00001 Cultivo: - Recinto:14-055-050-00629-00002 Cultivo: - Recinto:14-055-050-00853-00001 Cultivo: -
86122	Recinto superficie forrajera que realiza la actividad de producción de pastoreo y no declara el o los códigos del Registro de Explotaciones Ganaderas de Andalucía, REGA. Recinto:14-055-050-00625-00055 Cultivo:62000 PASTOS PERMANENTES DE 5 O MAS AÑOS-SIN VARIEDAD Secano Recinto:14-055-050-00853-00005 Cultivo:62000 PASTOS PERMANENTES DE 5 O MAS AÑOS-SIN VARIEDAD Secano
86124	Recinto de forrajera para Cálculo de Carga Ganadera que No pertenece a Explotación. Recinto:14-055-050-00625-00055 Cultivo:62000 PASTOS PERMANENTES DE 5 O MAS AÑOS-SIN VARIEDAD Secano Recinto:14-055-050-00853-00005 Cultivo:62000 PASTOS PERMANENTES DE 5 O MAS AÑOS-SIN VARIEDAD Secano
86128	Recinto de Forrajeras que no ha contabilizado para Carga Ganadera por no tener una explotación válida para el cálculo de la Carga Ganadera Recinto:14-055-050-00625-00055 Cultivo:62 PASTOS PERMANENTES DE 5 O MAS AÑOS- Recinto:14-055-050-00853-00005 Cultivo:62 PASTOS PERMANENTES DE 5 O MAS AÑOS-

(1) Con incidencias que retienen pago o deniegan el expediente.

(2) Se calcula sobre superficie declarada admisible.

(3) Aplicación del artículo 16 bis del RD 147/2023.

(4) Expediente con algunos recintos de pastos permanentes ubicados en espacios protegidos donde la carga ganadera mínima será 0,1 UGM/ha.

Puede verificar la integridad de una copia de este documento mediante la lectura del código QR adjunto o mediante el acceso a la dirección <https://ws050.juntadeandalucia.es/verificarFirma> indicando el código de VERIFICACIÓN

FIRMADO POR

RAQUEL MARIA ESPIN CRESPO

29/01/2025

VERIFICACIÓN

Pk2jmMURSWMFXCU9VKGJRQ2Q7H5BP3

PÁG. 571/2713



**APELLIDOS Y NOMBRE / RAZÓN SOCIAL**
CAÑADAS ARJONA CONSUELO**NIF**
****0562***EXPEDIENTE**
1162578**RESOLUCIÓN**
CONCESIÓN DE LA AYUDA**DATOS DE MANTENIMIENTO UNIDADES**

GRUPO DE PAGO	Sup. Dec. Admisible	Sup. Resuelta	Sobredecl.	% Sobredecl.
ZONAS DE MONTAÑA	15,33	15,30	0,03	0,20

RESUMEN DE PAGOS

	IMPORTE (Euros)			
	RESUELTO	FEADER	MAPA	CAPADR
Pago realizado	1.416,77	1.204,25	138,99	73,53

APLICACIÓN DE REDUCCIONES Y PENALIZACIONES (%)

Criterios de subvencionabilidad (1)	Presentación tardía	Omisión declaración	Condicionalidad
0,00	0,00	0,00	0,00

IMPORTE (Euros)

Calculado(2)	Reducción	Penalización	Reducción Penalización (3)	Penalización adicional	Resuelto	FEADER	MAPA	CAPADR
1.419,55 €	2,78 €	0,00 €	0,00 €	0,00 €	1.416,77 €	1.204,25 €	138,99 €	73,53 €
Importe Unitario:	93,00 €	Nuevo Importe Unitario:	92,60 €					

RECINTOS PROPUESTOS

REF.	REFERENCIA SIGPAC	CULTIVO	S/R	USO SIGPAC	Sup. Dec. admisible	Sup. Campo	Sup. Determ.	Sup. Resuelta
170000005844323	14-055-011-00039-0002	OLIVAR	S		0,09		0,09	0,09
170000005844324	14-055-011-00040-0001	OLIVAR	S		1,18		1,18	1,18
170000005844325	14-055-011-00330-0008	OLIVAR	S		0,14		0,14	0,14
170000005844326	14-055-011-00330-0002	OLIVAR	S		0,91		0,91	0,91
170000005844328	14-055-011-00329-0001	OLIVAR	S		3,01		3,01	3,01
170000005844329	14-055-010-00137-0002	OLIVAR	S		0,76		0,76	0,73
170000005844330	14-055-010-00492-0001	OLIVAR	S		3,64		3,64	3,64
170000005844331	14-055-010-00139-0001	OLIVAR	S		0,59		0,59	0,59
170000005844333	14-055-011-00355-0001	OLIVAR	S		1,01		1,01	1,01
170000005844334	14-055-011-00362-0003	OLIVAR	S		2,55		2,55	2,55
170000005844335	14-055-019-00581-0001	OLIVAR	S		1,45		1,45	1,45

INCIDENCIAS**INCIDENCIA DESCRIPCIÓN**

4272	Verifica que las líneas de declaración de las Solicitudes Únicas no tienen solapes con la capa de Retroactividad Gráfica (ambas de la misma campaña) a nivel de expediente/línea de declaración gráfica de la solicitud. Recinto:14-055-010-00137-00002 Cultivo: - Agregado de la referencia del recinto.:0 Zona de la referencia del recinto.:0 Superficie solapada.:0,03 Id. Incid.:100417997
86119	Carga ganadera NO cumple con el valor mínimo de 0,2 UGM/ha. Recinto:14-055-011-00330-00001 Cultivo:62000 PASTOS PERMANENTES DE 5 O MAS AÑOS-SIN VARIEDAD Secano Carga Ganadera:0
86121	Recinto superficie forrajera que no realiza la actividad de producción de pastoreo. Recinto:14-055-011-00330-00001 Cultivo:62000 PASTOS PERMANENTES DE 5 O MAS AÑOS-SIN VARIEDAD Secano Actividad Agraria del recinto:5
86122	Recinto superficie forrajera que realiza la actividad de producción de pastoreo y no declara el o los códigos del Registro de Explotaciones Ganaderas de Andalucía, REGA. Recinto:14-055-011-00330-00001 Cultivo:62000 PASTOS PERMANENTES DE 5 O MAS AÑOS-SIN VARIEDAD Secano
86124	Recinto de forrajera para Cálculo de Carga Ganadera que No pertenece a Explotación. Recinto:14-055-011-00330-00001 Cultivo:62000 PASTOS PERMANENTES DE 5 O MAS AÑOS-SIN VARIEDAD Secano

(1) Con incidencias que retienen pago o deniegan el expediente.

(2) Se calcula sobre superficie declarada admisible.

(3) Aplicación del artículo 16 bis del RD 147/2023.

(4) Expediente con algunos recintos de pastos permanentes ubicados en espacios protegidos donde la carga ganadera mínima será 0,1 UGM/ha.

Puede verificar la integridad de una copia de este documento mediante la lectura del código QR adjunto o mediante el acceso a la dirección <https://ws050.juntadeandalucia.es/verificarFirma> indicando el código de VERIFICACIÓN

FIRMADO POR

RAQUEL MARIA ESPIN CRESPO

29/01/2025

VERIFICACIÓN

Pk2jmMURSWMFXCU9VKGJRQ2Q7H5BP3

PÁG. 572/2713





Datos considerados para el Cálculo de la Carga Ganadera del expediente

Superficie determinada para Cálculo Carga Ganadera: 0,00 ha

Carga Ganadera del Expediente: 0,00 ugm/ha

Incidencias de carga ganadera

INCIDENCIA DESCRIPCIÓN

86122	Recinto superficie forrajera que realiza la actividad de producción de pastoreo y no declara el o los códigos del Registro de Explotaciones Ganaderas de Andalucía, REGA. Recinto:14-055-011-00330-00001 Cultivo:62000 PASTOS PERMANENTES DE 5 O MAS AÑOS-SIN VARIEDAD Secano
86124	Recinto de forrajera para Cálculo de Carga Ganadera que No pertenece a Explotación. Recinto:14-055-011-00330-00001 Cultivo:62000 PASTOS PERMANENTES DE 5 O MAS AÑOS-SIN VARIEDAD Secano
86128	Recinto de Forrajeras que no ha contabilizado para Carga Ganadera por no tener una explotación válida para el cálculo de la Carga Ganadera Recinto:14-055-011-00330-00001 Cultivo:62 PASTOS PERMANENTES DE 5 O MAS AÑOS-
86132	Recinto superficie forrajera que no realiza la actividad de producción de pastoreo. Recinto:14-055-011-00330-00001 Cultivo:62000 PASTOS PERMANENTES DE 5 O MAS AÑOS-SIN VARIEDAD Secano

(1) Con incidencias que retienen pago o deniegan el expediente.

(2) Se calcula sobre superficie declarada admisible.

(3) Aplicación del artículo 16 bis del RD 147/2023.

(4) Expediente con algunos recintos de pastos permanentes ubicados en espacios protegidos donde la carga ganadera mínima será 0,1 UGM/ha.

Puede verificar la integridad de una copia de este documento mediante la lectura del código QR adjunto o mediante el acceso a la dirección <https://ws050.juntadeandalucia.es/verificarFirma> indicando el código de VERIFICACIÓN

FIRMADO POR

RAQUEL MARIA ESPIN CRESPO

29/01/2025

VERIFICACIÓN

Pk2jmMURSWMFXCu9VKGJRQ2Q7H5BP3

PÁG. 573/2713





APELLIDOS Y NOMBRE / RAZÓN SOCIAL

CASTILLO DEL RIO FRANCISCO

NIF
****3925*

EXPEDIENTE
1205939

RESOLUCIÓN
CONCESIÓN DE LA AYUDA

DATOS DE MANTENIMIENTO UNIDADES

GRUPO DE PAGO	Sup. Dec. Admisible	Sup. Resuelta	Sobredecl.	% Sobredecl.
ZONAS DE MONTAÑA	40,87	40,80	0,07	0,17

RESUMEN DE PAGOS

	IMPORTE (Euros)			
	RESUELTO	FEADER	MAPA	CAPADR
Pago realizado	2.042,50	1.736,13	200,37	106,00

APLICACIÓN DE REDUCCIONES Y PENALIZACIONES (%)

Criterios de subvencionabilidad (1)	Presentación tardía	Omisión declaración	Condicionalidad
0,00	0,00	0,00	0,00

IMPORTE (Euros)

Calculado(2)	Reducción	Penalización	Reducción Penalización (3)	Penalización adicional	Resuelto	FEADER	MAPA	CAPADR
2.046,00 €	3,50 €	0,00 €	0,00 €	0,00 €	2.042,50 €	1.736,13 €	200,37 €	106,00 €
Importe Unitario:	93,00 €	Nuevo Importe Unitario:	50,06 €					

RECINTOS PROPUESTOS

REF.	REFERENCIA SIGPAC	CULTIVO	S/R	USO SIGPAC	Sup. Dec. admisible	Sup. Campo	Sup. Determ.	Sup. Resuelta
-1608059	14-001-019-00061-0002	OLIVAR	S		0,03		0,03	0,01
-1608048	14-001-019-00061-0002	OLIVAR	S		20,00		20,00	19,95
-1474358	14-043-023-00142-0003	OLIVAR	S		11,29		11,29	11,29
-1033753	14-043-023-00142-0022	OLIVAR	S		0,01		0,01	0,01
-1033752	14-043-023-00142-0021	OLIVAR	S		0,05		0,05	0,05
-1033751	14-043-023-00142-0020	OLIVAR	S		0,03		0,03	0,03
-1033746	14-043-023-00142-0015	OLIVAR	S		0,13		0,13	0,13
4790486	14-001-019-00147-0015	BARBECHO TRADICIONAL	S		0,39		0,39	0,39
5254330	14-043-024-00138-0004	OLIVAR	S		3,13		3,13	3,13
170000002998141	14-001-019-00147-0002	BARBECHO TRADICIONAL	S		0,45		0,45	0,45
170000005668065	14-043-023-00081-0004	OLIVAR	S		0,09		0,09	0,09
170000005668068	14-043-023-00082-0001	OLIVAR	S		0,06		0,06	0,06
170000005668069	14-043-023-00116-0004	OLIVAR	S		5,09		5,09	5,09
170000005668070	14-043-023-00135-0001	OLIVAR	S		0,01		0,01	0,01
170000005668071	14-043-023-00135-0001	OLIVAR	S		0,01		0,01	0,01
170000005668077	14-043-023-00142-0004	OLIVAR	S		0,10		0,10	0,10

(1) Con incidencias que retienen pago o deniegan el expediente.

(2) Se calcula sobre superficie declarada admisible.

(3) Aplicación del artículo 16 bis del RD 147/2023.

(4) Expediente con algunos recintos de pastos permanentes ubicados en espacios protegidos donde la carga ganadera mínima será 0,1 UGM/ha.

Puede verificar la integridad de una copia de este documento mediante la lectura del código QR adjunto o mediante el acceso a la dirección <https://ws050.juntadeandalucia.es/verificarFirma> indicando el código de VERIFICACIÓN

FIRMADO POR

RAQUEL MARIA ESPIN CRESPO

29/01/2025

VERIFICACIÓN

Pk2jmMURSWMFXCU9VKGJRQ2Q7H5BP3

PÁG. 574/2713



**INCIDENCIAS****INCIDENCIA DESCRIPCIÓN**

452	Actividad agraria declarada en un recinto no compatible con el uso PA, PR o PS asignado en SIGPAC para ese recinto. Recinto:14-043-023-00142-00002 Cultivo:62000 PASTOS PERMANENTES DE 5 O MAS AÑOS-SIN VARIEDAD Secano USO ASIGNADO EN SIGPAC:PA Recinto:14-043-023-00142-00018 Cultivo:62000 PASTOS PERMANENTES DE 5 O MAS AÑOS-SIN VARIEDAD Secano USO ASIGNADO EN SIGPAC:PA
3752	Recinto con más de cinco años consecutivos de pasto permanente con actividad agraria de mantenimiento. Recinto:---- Cultivo: -
86120	Para explotaciones de pastos permanentes ubicadas en espacios protegidos la carga ganadera mínima será 0,1 UGM/ha. Recinto:14-001-019-00147-00017 Cultivo:62000 PASTOS PERMANENTES DE 5 O MAS AÑOS-SIN VARIEDAD Secano Carga Ganadera:0 Recinto:14-001-019-00147-00020 Cultivo:62000 PASTOS PERMANENTES DE 5 O MAS AÑOS-SIN VARIEDAD Secano Carga Ganadera:0 Recinto:14-043-023-00080-00001 Cultivo:62000 PASTOS PERMANENTES DE 5 O MAS AÑOS-SIN VARIEDAD Secano Carga Ganadera:0 Recinto:14-043-023-00081-00005 Cultivo:62000 PASTOS PERMANENTES DE 5 O MAS AÑOS-SIN VARIEDAD Secano Carga Ganadera:0 Recinto:14-043-023-00142-00002 Cultivo:62000 PASTOS PERMANENTES DE 5 O MAS AÑOS-SIN VARIEDAD Secano Carga Ganadera:0 Recinto:14-043-023-00142-00012 Cultivo:62000 PASTOS PERMANENTES DE 5 O MAS AÑOS-SIN VARIEDAD Secano Carga Ganadera:0 Recinto:14-043-023-00142-00018 Cultivo:62000 PASTOS PERMANENTES DE 5 O MAS AÑOS-SIN VARIEDAD Secano Carga Ganadera:0 Recinto:14-043-023-00142-00024 Cultivo:62000 PASTOS PERMANENTES DE 5 O MAS AÑOS-SIN VARIEDAD Secano Carga Ganadera:0
86121	Recinto superficie forrajera que no realiza la actividad de producción de pastoreo. Recinto:14-043-023-00081-00005 Cultivo:62000 PASTOS PERMANENTES DE 5 O MAS AÑOS-SIN VARIEDAD Secano Actividad Agraria del recinto:5 Recinto:14-043-023-00142-00002 Cultivo:62000 PASTOS PERMANENTES DE 5 O MAS AÑOS-SIN VARIEDAD Secano Actividad Agraria del recinto:2 Recinto:14-043-023-00142-00012 Cultivo:62000 PASTOS PERMANENTES DE 5 O MAS AÑOS-SIN VARIEDAD Secano Actividad Agraria del recinto:2 Recinto:14-043-023-00142-00018 Cultivo:62000 PASTOS PERMANENTES DE 5 O MAS AÑOS-SIN VARIEDAD Secano Actividad Agraria del recinto:2 Recinto:14-043-023-00142-00024 Cultivo:62000 PASTOS PERMANENTES DE 5 O MAS AÑOS-SIN VARIEDAD Secano Actividad Agraria del recinto:2
86122	Recinto superficie forrajera que realiza la actividad de producción de pastoreo y no declara el o los códigos del Registro de Explotaciones Ganaderas de Andalucía, REGA. Recinto:14-001-019-00147-00017 Cultivo:62000 PASTOS PERMANENTES DE 5 O MAS AÑOS-SIN VARIEDAD Secano Recinto:14-001-019-00147-00020 Cultivo:62000 PASTOS PERMANENTES DE 5 O MAS AÑOS-SIN VARIEDAD Secano Recinto:14-043-023-00080-00001 Cultivo:62000 PASTOS PERMANENTES DE 5 O MAS AÑOS-SIN VARIEDAD Secano Recinto:14-043-023-00081-00005 Cultivo:62000 PASTOS PERMANENTES DE 5 O MAS AÑOS-SIN VARIEDAD Secano Recinto:14-043-023-00142-00002 Cultivo:62000 PASTOS PERMANENTES DE 5 O MAS AÑOS-SIN VARIEDAD Secano Recinto:14-043-023-00142-00012 Cultivo:62000 PASTOS PERMANENTES DE 5 O MAS AÑOS-SIN VARIEDAD Secano Recinto:14-043-023-00142-00018 Cultivo:62000 PASTOS PERMANENTES DE 5 O MAS AÑOS-SIN VARIEDAD Secano Recinto:14-043-023-00142-00024 Cultivo:62000 PASTOS PERMANENTES DE 5 O MAS AÑOS-SIN VARIEDAD Secano
86124	Recinto de forrajera para Cálculo de Carga Ganadera que No pertenece a Explotación. Recinto:14-001-019-00147-00017 Cultivo:62000 PASTOS PERMANENTES DE 5 O MAS AÑOS-SIN VARIEDAD Secano Recinto:14-001-019-00147-00020 Cultivo:62000 PASTOS PERMANENTES DE 5 O MAS AÑOS-SIN VARIEDAD Secano Recinto:14-043-023-00080-00001 Cultivo:62000 PASTOS PERMANENTES DE 5 O MAS AÑOS-SIN VARIEDAD Secano Recinto:14-043-023-00081-00005 Cultivo:62000 PASTOS PERMANENTES DE 5 O MAS AÑOS-SIN VARIEDAD Secano Recinto:14-043-023-00142-00002 Cultivo:62000 PASTOS PERMANENTES DE 5 O MAS AÑOS-SIN VARIEDAD Secano Recinto:14-043-023-00142-00012 Cultivo:62000 PASTOS PERMANENTES DE 5 O MAS AÑOS-SIN VARIEDAD Secano Recinto:14-043-023-00142-00018 Cultivo:62000 PASTOS PERMANENTES DE 5 O MAS AÑOS-SIN VARIEDAD Secano Recinto:14-043-023-00142-00024 Cultivo:62000 PASTOS PERMANENTES DE 5 O MAS AÑOS-SIN VARIEDAD Secano

Datos considerados para el Cálculo de la Carga Ganadera del expediente

Superficie determinada para Cálculo Carga Ganadera: 0,00 ha

Carga Ganadera del Expediente: 0,00 ugm/ha

(1) Con incidencias que retienen pago o deniegan el expediente.

(2) Se calcula sobre superficie declarada admisible.

(3) Aplicación del artículo 16 bis del RD 147/2023.

(4) Expediente con algunos recintos de pastos permanentes ubicados en espacios protegidos donde la carga ganadera mínima será 0,1 UGM/ha.

Puede verificar la integridad de una copia de este documento mediante la lectura del código QR adjunto o mediante el acceso a la dirección <https://ws050.juntadeandalucia.es/verificarFirma> indicando el código de VERIFICACIÓN

FIRMADO POR

RAQUEL MARIA ESPIN CRESPO

29/01/2025

VERIFICACIÓN

Pk2jmMURSWMFXCU9VKGJRQ2Q7H5BP3

PÁG. 575/2713





Incidencias de carga ganadera

INCIDENCIA	DESCRIPCIÓN
452	Actividad agraria declarada en un recinto no compatible con el uso PA, PR o PS asignado en SIGPAC para ese recinto. Recinto:14-043-023-00142-00018 Cultivo:62000 PASTOS PERMANENTES DE 5 O MAS AÑOS-SIN VARIEDAD Secano USO ASIGNADO EN SIGPAC:PA Recinto:14-043-023-00142-00002 Cultivo:62000 PASTOS PERMANENTES DE 5 O MAS AÑOS-SIN VARIEDAD Secano USO ASIGNADO EN SIGPAC:PA
3752	Recinto con más de cinco años consecutivos de pasto permanente con actividad agraria de mantenimiento. Recinto:---- Cultivo: - Recinto:---- Cultivo: -
86122	Recinto superficie forrajera que realiza la actividad de producción de pastoreo y no declara el o los códigos del Registro de Explotaciones Ganaderas de Andalucía, REGA. Recinto:14-001-019-00147-00017 Cultivo:62000 PASTOS PERMANENTES DE 5 O MAS AÑOS-SIN VARIEDAD Secano Recinto:14-001-019-00147-00020 Cultivo:62000 PASTOS PERMANENTES DE 5 O MAS AÑOS-SIN VARIEDAD Secano Recinto:14-043-023-00142-00024 Cultivo:62000 PASTOS PERMANENTES DE 5 O MAS AÑOS-SIN VARIEDAD Secano Recinto:14-043-023-00142-00018 Cultivo:62000 PASTOS PERMANENTES DE 5 O MAS AÑOS-SIN VARIEDAD Secano Recinto:14-043-023-00080-00001 Cultivo:62000 PASTOS PERMANENTES DE 5 O MAS AÑOS-SIN VARIEDAD Secano Recinto:14-043-023-00081-00005 Cultivo:62000 PASTOS PERMANENTES DE 5 O MAS AÑOS-SIN VARIEDAD Secano Recinto:14-043-023-00142-00002 Cultivo:62000 PASTOS PERMANENTES DE 5 O MAS AÑOS-SIN VARIEDAD Secano Recinto:14-043-023-00142-00012 Cultivo:62000 PASTOS PERMANENTES DE 5 O MAS AÑOS-SIN VARIEDAD Secano
86124	Recinto de forrajera para Cálculo de Carga Ganadera que No pertenece a Explotación. Recinto:14-001-019-00147-00017 Cultivo:62000 PASTOS PERMANENTES DE 5 O MAS AÑOS-SIN VARIEDAD Secano Recinto:14-001-019-00147-00020 Cultivo:62000 PASTOS PERMANENTES DE 5 O MAS AÑOS-SIN VARIEDAD Secano Recinto:14-043-023-00142-00024 Cultivo:62000 PASTOS PERMANENTES DE 5 O MAS AÑOS-SIN VARIEDAD Secano Recinto:14-043-023-00142-00018 Cultivo:62000 PASTOS PERMANENTES DE 5 O MAS AÑOS-SIN VARIEDAD Secano Recinto:14-043-023-00080-00001 Cultivo:62000 PASTOS PERMANENTES DE 5 O MAS AÑOS-SIN VARIEDAD Secano Recinto:14-043-023-00081-00005 Cultivo:62000 PASTOS PERMANENTES DE 5 O MAS AÑOS-SIN VARIEDAD Secano Recinto:14-043-023-00142-00002 Cultivo:62000 PASTOS PERMANENTES DE 5 O MAS AÑOS-SIN VARIEDAD Secano Recinto:14-043-023-00142-00012 Cultivo:62000 PASTOS PERMANENTES DE 5 O MAS AÑOS-SIN VARIEDAD Secano
86128	Recinto de Forrajeras que no ha contabilizado para Carga Ganadera por no tener una explotación válida para el cálculo de la Carga Ganadera Recinto:14-001-019-00147-00017 Cultivo:62 PASTOS PERMANENTES DE 5 O MAS AÑOS- Recinto:14-001-019-00147-00020 Cultivo:62 PASTOS PERMANENTES DE 5 O MAS AÑOS- Recinto:14-043-023-00142-00024 Cultivo:62 PASTOS PERMANENTES DE 5 O MAS AÑOS- Recinto:14-043-023-00142-00018 Cultivo:62 PASTOS PERMANENTES DE 5 O MAS AÑOS- Recinto:14-043-023-00080-00001 Cultivo:62 PASTOS PERMANENTES DE 5 O MAS AÑOS- Recinto:14-043-023-00081-00005 Cultivo:62 PASTOS PERMANENTES DE 5 O MAS AÑOS- Recinto:14-043-023-00142-00002 Cultivo:62 PASTOS PERMANENTES DE 5 O MAS AÑOS- Recinto:14-043-023-00142-00012 Cultivo:62 PASTOS PERMANENTES DE 5 O MAS AÑOS-
86132	Recinto superficie forrajera que no realiza la actividad de producción de pastoreo. Recinto:14-043-023-00142-00024 Cultivo:62000 PASTOS PERMANENTES DE 5 O MAS AÑOS-SIN VARIEDAD Secano Recinto:14-043-023-00142-00018 Cultivo:62000 PASTOS PERMANENTES DE 5 O MAS AÑOS-SIN VARIEDAD Secano Recinto:14-001-019-00147-00015 Cultivo:20000 BARBECHO TRADICIONAL-SIN VARIEDAD Secano Recinto:14-001-019-00147-00002 Cultivo:20000 BARBECHO TRADICIONAL-SIN VARIEDAD Secano Recinto:14-043-023-00081-00005 Cultivo:62000 PASTOS PERMANENTES DE 5 O MAS AÑOS-SIN VARIEDAD Secano Recinto:14-043-023-00142-00002 Cultivo:62000 PASTOS PERMANENTES DE 5 O MAS AÑOS-SIN VARIEDAD Secano Recinto:14-043-023-00142-00012 Cultivo:62000 PASTOS PERMANENTES DE 5 O MAS AÑOS-SIN VARIEDAD Secano

(1) Con incidencias que retienen pago o deniegan el expediente.

(2) Se calcula sobre superficie declarada admisible.

(3) Aplicación del artículo 16 bis del RD 147/2023.

(4) Expediente con algunos recintos de pastos permanentes ubicados en espacios protegidos donde la carga ganadera mínima será 0,1 UGM/ha.

Puede verificar la integridad de una copia de este documento mediante la lectura del código QR adjunto o mediante el acceso a la dirección <https://ws050.juntadeandalucia.es/verificarFirma> indicando el código de VERIFICACIÓN

FIRMADO POR	RAQUEL MARIA ESPIN CRESPO	29/01/2025	
VERIFICACIÓN	Pk2jmMURSWMFXCU9VKGJRQ2Q7H5BP3	PÁG. 576/2713	



APELLIDOS Y NOMBRE / RAZÓN SOCIAL

CASTILLO DEL RIO MARIA ANTONIA

NIF

****3924*

EXPEDIENTE

1149147

RESOLUCIÓN

CONCESIÓN DE LA AYUDA

DATOS DE MANTENIMIENTO UNIDADES

GRUPO DE PAGO	Sup. Dec. Admisible	Sup. Resuelta	Sobredecl.	% Sobredecl.
ZONAS DE MONTAÑA	13,08	13,08	0,00	0,00

RESUMEN DE PAGOS

	IMPORTE (Euros)			
	RESUELTO	FEADER	MAPA	CAPADR
Pago realizado	1.216,44	1.033,97	119,33	63,14

APLICACIÓN DE REDUCCIONES Y PENALIZACIONES (%)

Criterios de subvencionabilidad (1)	Presentación tardía	Omisión declaración	Condicionalidad
0,00	0,00	0,00	0,00

IMPORTE (Euros)

Calculado(2)	Reducción	Penalización	Reducción Penalización (3)	Penalización adicional	Resuelto	FEADER	MAPA	CAPADR
1.216,44 €	0,00 €	0,00 €	0,00 €	0,00 €	1.216,44 €	1.033,97 €	119,33 €	63,14 €
Importe Unitario:	93,00 €	Nuevo Importe Unitario:	93,00 €					

RECINTOS PROPUESTOS

REF.	REFERENCIA SIGPAC	CULTIVO	S/R	USO SIGPAC	Sup. Dec. admisible	Sup. Campo	Sup. Determ.	Sup. Resuelta
170000005300827	14-043-023-00092-0002	OLIVAR	S		2,05		2,05	2,05
170000005300829	14-043-023-00096-0001	OLIVAR	S		2,81		2,81	2,81
170000005300830	14-043-023-00104-0001	OLIVAR	S		6,46		6,46	6,46
170000005300831	14-043-023-00111-0001	OLIVAR	S		0,50		0,50	0,50
170000005300832	14-043-028-00007-0004	OLIVAR	S		1,26		1,26	1,26

INCIDENCIAS

INCIDENCIA DESCRIPCIÓN

- 238 Recinto cuyo CAP declarado es mayor al CAP prevalente y no presenta alegación al SIGPAC.
Recinto:14-043-023-00111-00002 Cultivo:62000 PASTOS PERMANENTES DE 5 O MAS AÑOS-SIN VARIEDAD Secano CAP prevalente:35 CAP declarado:100 Exceso de superficie (Hectáreas):0,31
- 452 Actividad agraria declarada en un recinto no compatible con el uso PA, PR o PS asignado en SIGPAC para ese recinto.
Recinto:14-043-023-00111-00002 Cultivo:62000 PASTOS PERMANENTES DE 5 O MAS AÑOS-SIN VARIEDAD Secano USO ASIGNADO EN SIGPAC:PR
- 86120 Para explotaciones de pastos permanentes ubicadas en espacios protegidos la carga ganadera mínima será 0,1 UGM/ha.
Recinto:14-043-023-00111-00002 Cultivo:62000 PASTOS PERMANENTES DE 5 O MAS AÑOS-SIN VARIEDAD Secano Carga Ganadera:0
- 86121 Recinto superficie forrajera que no realiza la actividad de producción de pastoreo.
Recinto:14-043-023-00111-00002 Cultivo:62000 PASTOS PERMANENTES DE 5 O MAS AÑOS-SIN VARIEDAD Secano Actividad Agraria del recinto:2
- 86122 Recinto superficie forrajera que realiza la actividad de producción de pastoreo y no declara el o los códigos del Registro de Explotaciones Ganaderas de Andalucía, REGA.
Recinto:14-043-023-00111-00002 Cultivo:62000 PASTOS PERMANENTES DE 5 O MAS AÑOS-SIN VARIEDAD Secano
- 86124 Recinto de forrajera para Cálculo de Carga Ganadera que No pertenece a Explotación.
Recinto:14-043-023-00111-00002 Cultivo:62000 PASTOS PERMANENTES DE 5 O MAS AÑOS-SIN VARIEDAD Secano

(1) Con incidencias que retienen pago o deniegan el expediente.

(2) Se calcula sobre superficie declarada admisible.

(3) Aplicación del artículo 16 bis del RD 147/2023.

(4) Expediente con algunos recintos de pastos permanentes ubicados en espacios protegidos donde la carga ganadera mínima será 0,1 UGM/ha.

Puede verificar la integridad de una copia de este documento mediante la lectura del código QR adjunto o mediante el acceso a la dirección <https://ws050.juntadeandalucia.es/verificarFirma> indicando el código de VERIFICACIÓN

FIRMADO POR	RAQUEL MARIA ESPIN CRESPO	29/01/2025
VERIFICACIÓN	Pk2jmMURSWMFXCU9VKGJQRQ2Q7H5BP3	PÁG. 577/2713





Datos considerados para el Cálculo de la Carga Ganadera del expediente

Superficie determinada para Cálculo Carga Ganadera: 0,00 ha
Carga Ganadera del Expediente: 0,00 ugm/ha

Incidencias de carga ganadera

INCIDENCIA DESCRIPCIÓN

- 238 Recinto cuyo CAP declarado es mayor al CAP prevalente y no presenta alegación al SIGPAC.
 Recinto:14-043-023-00111-00002 Cultivo:62000 PASTOS PERMANENTES DE 5 O MAS AÑOS-SIN VARIEDAD Secano CAP prevalente:35 CAP declarado:100 Exceso de superficie (Hectáreas):0,31
- 452 Actividad agraria declarada en un recinto no compatible con el uso PA, PR o PS asignado en SIGPAC para ese recinto.
 Recinto:14-043-023-00111-00002 Cultivo:62000 PASTOS PERMANENTES DE 5 O MAS AÑOS-SIN VARIEDAD Secano USO ASIGNADO EN SIGPAC:PR
- 86122 Recinto superficie forrajera que realiza la actividad de producción de pastoreo y no declara el o los códigos del Registro de Explotaciones Ganaderas de Andalucía, REGA.
 Recinto:14-043-023-00111-00002 Cultivo:62000 PASTOS PERMANENTES DE 5 O MAS AÑOS-SIN VARIEDAD Secano
- 86124 Recinto de forrajera para Cálculo de Carga Ganadera que No pertenece a Explotación.
 Recinto:14-043-023-00111-00002 Cultivo:62000 PASTOS PERMANENTES DE 5 O MAS AÑOS-SIN VARIEDAD Secano
- 86128 Recinto de Forrajeras que no ha contabilizado para Carga Ganadera por no tener una explotación válida para el cálculo de la Carga Ganadera
 Recinto:14-043-023-00111-00002 Cultivo:62 PASTOS PERMANENTES DE 5 O MAS AÑOS-
- 86132 Recinto superficie forrajera que no realiza la actividad de producción de pastoreo.
 Recinto:14-043-023-00111-00002 Cultivo:62000 PASTOS PERMANENTES DE 5 O MAS AÑOS-SIN VARIEDAD Secano

(1) Con incidencias que retienen pago o deniegan el expediente.
 (2) Se calcula sobre superficie declarada admisible.
 (3) Aplicación del artículo 16 bis del RD 147/2023.
 (4) Expediente con algunos recintos de pastos permanentes ubicados en espacios protegidos donde la carga ganadera mínima será 0,1 UGM/ha.

Puede verificar la integridad de una copia de este documento mediante la lectura del código QR adjunto o mediante el acceso a la dirección <https://ws050.juntadeandalucia.es/verificarFirma> indicando el código de VERIFICACIÓN

FIRMADO POR	RAQUEL MARIA ESPIN CRESPO	29/01/2025	
VERIFICACIÓN	Pk2jmMURSWMFXC9VKGJRQ2Q7H5BP3	PÁG. 578/2713	

**APELLIDOS Y NOMBRE / RAZÓN SOCIAL**

CORDOBA ROVIRA MARIA INMACULADA

NIF

****1375*

EXPEDIENTE

1220651

RESOLUCIÓN

CONCESIÓN DE LA AYUDA

DATOS DE MANTENIMIENTO UNIDADES**GRUPO DE PAGO**

ZONAS DE MONTAÑA

**Sup. Dec.
Admisible**

17,95

**Sup.
Resuelta**

17,95

Sobredecl.

0,00

% Sobredecl.

0,00

RESUMEN DE PAGOS

	IMPORTE (Euros)			
	RESUELTO	FEADER	MAPA	CAPADR
Pago realizado	1.614,48	1.372,31	158,38	83,79

APLICACIÓN DE REDUCCIONES Y PENALIZACIONES (%)

Crterios de subvencionabilidad (1)	Presentación tardia	Omisión declaración	Condicionalidad
0,00	0,00	0,00	0,00

IMPORTE (Euros)

Calculado(2)	Reducción	Penalización	Reducción Penalización (3)	Penalización adicional	Resuelto	FEADER	MAPA	CAPADR
1.614,48 €	0,00 €	0,00 €	0,00 €	0,00 €	1.614,48 €	1.372,31 €	158,38 €	83,79 €
Importe Unitario:	93,00 €	Nuevo Importe Unitario:	89,94 €					

RECINTOS PROPUESTOS

REF.	REFERENCIA SIGPAC	CULTIVO	S/R	USO SIGPAC	Sup. Dec. admisible	Sup. Campo	Sup. Determ.	Sup. Resuelta
-979608	14-055-013-00244-0001	OLIVAR	S		2,78		2,78	2,78
-579292	14-055-037-09046-0005	OLIVAR	S		0,02		0,02	0,02
-32110	14-055-040-00048-0016	BARBECHO TRADICIONAL	S		0,04		0,04	0,04
1700000005143374	14-055-037-09046-0003	OLIVAR	S		0,06		0,06	0,06
1700000005143375	14-055-040-00048-0004	OLIVAR	S		0,50		0,50	0,50
1700000005143376	14-055-037-00961-0001	OLIVAR	S		1,58		1,58	1,58
1700000005143377	14-055-037-09040-0002	OLIVAR	S		0,07		0,07	0,07
1700000005143382	14-055-037-00960-0001	OLIVAR	S		8,24		8,24	8,24
1700000005143383	14-055-037-09050-0001	OLIVAR	S		0,18		0,18	0,18
1700000005143384	14-055-037-00960-0006	OLIVAR	S		0,20		0,20	0,20
1700000005143385	14-055-037-00959-0001	OLIVAR	S		1,05		1,05	1,05
1700000005143386	14-055-037-00954-0005	OLIVAR	S		2,94		2,94	2,94
1700000005143387	14-055-037-00958-0001	OLIVAR	S		0,13		0,13	0,13
1700000005143388	14-055-013-00244-0002	OLIVAR	S		0,16		0,16	0,16

(1) Con incidencias que retienen pago o deniegan el expediente.

(2) Se calcula sobre superficie declarada admisible.

(3) Aplicación del artículo 16 bis del RD 147/2023.

(4) Expediente con algunos recintos de pastos permanentes ubicados en espacios protegidos donde la carga ganadera mínima será 0,1 UGM/ha.

Puede verificar la integridad de una copia de este documento mediante la lectura del código QR adjunto o mediante el acceso a la dirección <https://ws050.juntadeandalucia.es/verificarFirma> indicando el código de VERIFICACIÓN

FIRMADO POR

RAQUEL MARIA ESPIN CRESPO

29/01/2025

VERIFICACIÓN

Pk2jmMURSWMFXCU9VKGJQRQ2Q7H5BP3

PÁG. 579/2713



**INCIDENCIAS****INCIDENCIA DESCRIPCIÓN**

452	Actividad agraria declarada en un recinto no compatible con el uso PA, PR o PS asignado en SIGPAC para ese recinto. Recinto:14-055-037-00600-00001 Cultivo:62000 PASTOS PERMANENTES DE 5 O MAS AÑOS-SIN VARIEDAD Secano USO ASIGNADO EN SIGPAC:PS Recinto:14-055-037-00600-00004 Cultivo:62000 PASTOS PERMANENTES DE 5 O MAS AÑOS-SIN VARIEDAD Secano USO ASIGNADO EN SIGPAC:PS Recinto:14-055-037-00957-00001 Cultivo:62000 PASTOS PERMANENTES DE 5 O MAS AÑOS-SIN VARIEDAD Secano USO ASIGNADO EN SIGPAC:PA Recinto:14-055-037-00960-00005 Cultivo:62000 PASTOS PERMANENTES DE 5 O MAS AÑOS-SIN VARIEDAD Secano USO ASIGNADO EN SIGPAC:PA Recinto:14-055-037-00960-00008 Cultivo:62000 PASTOS PERMANENTES DE 5 O MAS AÑOS-SIN VARIEDAD Secano USO ASIGNADO EN SIGPAC:PA Recinto:14-055-040-00047-00002 Cultivo:62000 PASTOS PERMANENTES DE 5 O MAS AÑOS-SIN VARIEDAD Secano USO ASIGNADO EN SIGPAC:PR Recinto:14-055-040-00047-00006 Cultivo:62000 PASTOS PERMANENTES DE 5 O MAS AÑOS-SIN VARIEDAD Secano USO ASIGNADO EN SIGPAC:PR Recinto:14-055-040-00049-00001 Cultivo:62000 PASTOS PERMANENTES DE 5 O MAS AÑOS-SIN VARIEDAD Secano USO ASIGNADO EN SIGPAC:PR
3795	Recinto declarado con una situación de riesgo de abandono. Recinto:14-055-037-00600-00001 Cultivo: - Recinto:14-055-040-00048-00016 Cultivo: -
86119	Carga ganadera NO cumple con el valor mínimo de 0,2 UGM/ha. Recinto:14-055-037-00600-00001 Cultivo:62000 PASTOS PERMANENTES DE 5 O MAS AÑOS-SIN VARIEDAD Secano Carga Ganadera:0 Recinto:14-055-037-00600-00004 Cultivo:62000 PASTOS PERMANENTES DE 5 O MAS AÑOS-SIN VARIEDAD Secano Carga Ganadera:0 Recinto:14-055-037-00957-00001 Cultivo:62000 PASTOS PERMANENTES DE 5 O MAS AÑOS-SIN VARIEDAD Secano Carga Ganadera:0 Recinto:14-055-037-00960-00005 Cultivo:62000 PASTOS PERMANENTES DE 5 O MAS AÑOS-SIN VARIEDAD Secano Carga Ganadera:0 Recinto:14-055-037-00960-00008 Cultivo:62000 PASTOS PERMANENTES DE 5 O MAS AÑOS-SIN VARIEDAD Secano Carga Ganadera:0 Recinto:14-055-040-00026-00002 Cultivo:62000 PASTOS PERMANENTES DE 5 O MAS AÑOS-SIN VARIEDAD Secano Carga Ganadera:0 Recinto:14-055-040-00047-00002 Cultivo:62000 PASTOS PERMANENTES DE 5 O MAS AÑOS-SIN VARIEDAD Secano Carga Ganadera:0 Recinto:14-055-040-00047-00006 Cultivo:62000 PASTOS PERMANENTES DE 5 O MAS AÑOS-SIN VARIEDAD Secano Carga Ganadera:0 Recinto:14-055-040-00049-00001 Cultivo:62000 PASTOS PERMANENTES DE 5 O MAS AÑOS-SIN VARIEDAD Secano Carga Ganadera:0
86121	Recinto superficie forrajera que no realiza la actividad de producción de pastoreo. Recinto:14-055-037-00600-00001 Cultivo:62000 PASTOS PERMANENTES DE 5 O MAS AÑOS-SIN VARIEDAD Secano Actividad Agraria del recinto:2 Recinto:14-055-037-00600-00004 Cultivo:62000 PASTOS PERMANENTES DE 5 O MAS AÑOS-SIN VARIEDAD Secano Actividad Agraria del recinto:2 Recinto:14-055-037-00957-00001 Cultivo:62000 PASTOS PERMANENTES DE 5 O MAS AÑOS-SIN VARIEDAD Secano Actividad Agraria del recinto:2 Recinto:14-055-037-00960-00005 Cultivo:62000 PASTOS PERMANENTES DE 5 O MAS AÑOS-SIN VARIEDAD Secano Actividad Agraria del recinto:4 Recinto:14-055-037-00960-00008 Cultivo:62000 PASTOS PERMANENTES DE 5 O MAS AÑOS-SIN VARIEDAD Secano Actividad Agraria del recinto:4 Recinto:14-055-040-00026-00002 Cultivo:62000 PASTOS PERMANENTES DE 5 O MAS AÑOS-SIN VARIEDAD Secano Actividad Agraria del recinto:4 Recinto:14-055-040-00047-00002 Cultivo:62000 PASTOS PERMANENTES DE 5 O MAS AÑOS-SIN VARIEDAD Secano Actividad Agraria del recinto:4 Recinto:14-055-040-00047-00006 Cultivo:62000 PASTOS PERMANENTES DE 5 O MAS AÑOS-SIN VARIEDAD Secano Actividad Agraria del recinto:4 Recinto:14-055-040-00049-00001 Cultivo:62000 PASTOS PERMANENTES DE 5 O MAS AÑOS-SIN VARIEDAD Secano Actividad Agraria del recinto:4
86122	Recinto superficie forrajera que realiza la actividad de producción de pastoreo y no declara el o los códigos del Registro de Explotaciones Ganaderas de Andalucía, REGA. Recinto:14-055-037-00600-00001 Cultivo:62000 PASTOS PERMANENTES DE 5 O MAS AÑOS-SIN VARIEDAD Secano Recinto:14-055-037-00600-00004 Cultivo:62000 PASTOS PERMANENTES DE 5 O MAS AÑOS-SIN VARIEDAD Secano Recinto:14-055-037-00957-00001 Cultivo:62000 PASTOS PERMANENTES DE 5 O MAS AÑOS-SIN VARIEDAD Secano Recinto:14-055-037-00960-00005 Cultivo:62000 PASTOS PERMANENTES DE 5 O MAS AÑOS-SIN VARIEDAD Secano

(1) Con incidencias que retienen pago o deniegan el expediente.

(2) Se calcula sobre superficie declarada admisible.

(3) Aplicación del artículo 16 bis del RD 147/2023.

(4) Expediente con algunos recintos de pastos permanentes ubicados en espacios protegidos donde la carga ganadera mínima será 0,1 UGM/ha.

Puede verificar la integridad de una copia de este documento mediante la lectura del código QR adjunto o mediante el acceso a la dirección <https://ws050.juntadeandalucia.es/verificarFirma> indicando el código de VERIFICACIÓN

FIRMADO POR

RAQUEL MARIA ESPIN CRESPO

29/01/2025

VERIFICACIÓN

Pk2jmMURSWMFXCU9VKGJRQ2Q7H5BP3

PÁG. 580/2713





INCIDENCIAS

INCIDENCIA DESCRIPCIÓN

	Recinto:14-055-037-00960-00008 Cultivo:62000 PASTOS PERMANENTES DE 5 O MAS AÑOS-SIN VARIEDAD Secano
	Recinto:14-055-040-00026-00002 Cultivo:62000 PASTOS PERMANENTES DE 5 O MAS AÑOS-SIN VARIEDAD Secano
	Recinto:14-055-040-00047-00002 Cultivo:62000 PASTOS PERMANENTES DE 5 O MAS AÑOS-SIN VARIEDAD Secano
	Recinto:14-055-040-00047-00006 Cultivo:62000 PASTOS PERMANENTES DE 5 O MAS AÑOS-SIN VARIEDAD Secano
	Recinto:14-055-040-00049-00001 Cultivo:62000 PASTOS PERMANENTES DE 5 O MAS AÑOS-SIN VARIEDAD Secano
86124	Recinto de forrajera para Cálculo de Carga Ganadera que No pertenece a Explotación.
	Recinto:14-055-037-00600-00001 Cultivo:62000 PASTOS PERMANENTES DE 5 O MAS AÑOS-SIN VARIEDAD Secano
	Recinto:14-055-037-00600-00004 Cultivo:62000 PASTOS PERMANENTES DE 5 O MAS AÑOS-SIN VARIEDAD Secano
	Recinto:14-055-037-00957-00001 Cultivo:62000 PASTOS PERMANENTES DE 5 O MAS AÑOS-SIN VARIEDAD Secano
	Recinto:14-055-037-00960-00005 Cultivo:62000 PASTOS PERMANENTES DE 5 O MAS AÑOS-SIN VARIEDAD Secano
	Recinto:14-055-037-00960-00008 Cultivo:62000 PASTOS PERMANENTES DE 5 O MAS AÑOS-SIN VARIEDAD Secano
	Recinto:14-055-040-00026-00002 Cultivo:62000 PASTOS PERMANENTES DE 5 O MAS AÑOS-SIN VARIEDAD Secano
	Recinto:14-055-040-00047-00002 Cultivo:62000 PASTOS PERMANENTES DE 5 O MAS AÑOS-SIN VARIEDAD Secano
	Recinto:14-055-040-00047-00006 Cultivo:62000 PASTOS PERMANENTES DE 5 O MAS AÑOS-SIN VARIEDAD Secano
	Recinto:14-055-040-00049-00001 Cultivo:62000 PASTOS PERMANENTES DE 5 O MAS AÑOS-SIN VARIEDAD Secano

Datos considerados para el Cálculo de la Carga Ganadera del expediente

Superficie determinada para Cálculo Carga Ganadera: 0,00 ha
Carga Ganadera del Expediente: 0,00 ugm/ha

Incidenias de carga ganadera

INCIDENCIA DESCRIPCIÓN

452	Actividad agraria declarada en un recinto no compatible con el uso PA, PR o PS asignado en SIGPAC para ese recinto.
	Recinto:14-055-037-00600-00004 Cultivo:62000 PASTOS PERMANENTES DE 5 O MAS AÑOS-SIN VARIEDAD Secano USO ASIGNADO EN SIGPAC:PS
	Recinto:14-055-040-00049-00001 Cultivo:62000 PASTOS PERMANENTES DE 5 O MAS AÑOS-SIN VARIEDAD Secano USO ASIGNADO EN SIGPAC:PR
	Recinto:14-055-040-00047-00006 Cultivo:62000 PASTOS PERMANENTES DE 5 O MAS AÑOS-SIN VARIEDAD Secano USO ASIGNADO EN SIGPAC:PR
	Recinto:14-055-037-00600-00001 Cultivo:62000 PASTOS PERMANENTES DE 5 O MAS AÑOS-SIN VARIEDAD Secano USO ASIGNADO EN SIGPAC:PS
	Recinto:14-055-037-00960-00008 Cultivo:62000 PASTOS PERMANENTES DE 5 O MAS AÑOS-SIN VARIEDAD Secano USO ASIGNADO EN SIGPAC:PA
	Recinto:14-055-040-00047-00002 Cultivo:62000 PASTOS PERMANENTES DE 5 O MAS AÑOS-SIN VARIEDAD Secano USO ASIGNADO EN SIGPAC:PR
	Recinto:14-055-037-00957-00001 Cultivo:62000 PASTOS PERMANENTES DE 5 O MAS AÑOS-SIN VARIEDAD Secano USO ASIGNADO EN SIGPAC:PA
	Recinto:14-055-037-00960-00005 Cultivo:62000 PASTOS PERMANENTES DE 5 O MAS AÑOS-SIN VARIEDAD Secano USO ASIGNADO EN SIGPAC:PA
3795	Recinto declarado con una situación de riesgo de abandono.
	Recinto:14-055-040-00048-00016 Cultivo: -
	Recinto:14-055-037-00600-00001 Cultivo: -
86122	Recinto superficie forrajera que realiza la actividad de producción de pastoreo y no declara el o los códigos del Registro de Explotaciones Ganaderas de Andalucía, REGA.
	Recinto:14-055-037-00600-00004 Cultivo:62000 PASTOS PERMANENTES DE 5 O MAS AÑOS-SIN VARIEDAD Secano
	Recinto:14-055-040-00049-00001 Cultivo:62000 PASTOS PERMANENTES DE 5 O MAS AÑOS-SIN VARIEDAD Secano
	Recinto:14-055-040-00047-00006 Cultivo:62000 PASTOS PERMANENTES DE 5 O MAS AÑOS-SIN VARIEDAD Secano
	Recinto:14-055-037-00600-00001 Cultivo:62000 PASTOS PERMANENTES DE 5 O MAS AÑOS-SIN VARIEDAD Secano
	Recinto:14-055-040-00026-00002 Cultivo:62000 PASTOS PERMANENTES DE 5 O MAS AÑOS-SIN VARIEDAD Secano
	Recinto:14-055-037-00960-00008 Cultivo:62000 PASTOS PERMANENTES DE 5 O MAS AÑOS-SIN VARIEDAD Secano
	Recinto:14-055-040-00047-00002 Cultivo:62000 PASTOS PERMANENTES DE 5 O MAS AÑOS-SIN VARIEDAD Secano
	Recinto:14-055-037-00957-00001 Cultivo:62000 PASTOS PERMANENTES DE 5 O MAS AÑOS-SIN VARIEDAD Secano
	Recinto:14-055-037-00960-00005 Cultivo:62000 PASTOS PERMANENTES DE 5 O MAS AÑOS-SIN VARIEDAD Secano
86124	Recinto de forrajera para Cálculo de Carga Ganadera que No pertenece a Explotación.
	Recinto:14-055-037-00600-00004 Cultivo:62000 PASTOS PERMANENTES DE 5 O MAS AÑOS-SIN VARIEDAD Secano
	Recinto:14-055-040-00049-00001 Cultivo:62000 PASTOS PERMANENTES DE 5 O MAS AÑOS-SIN VARIEDAD Secano

(1) Con incidencias que retienen pago o deniegan el expediente.
 (2) Se calcula sobre superficie declarada admisible.
 (3) Aplicación del artículo 16 bis del RD 147/2023.
 (4) Expediente con algunos recintos de pastos permanentes ubicados en espacios protegidos donde la carga ganadera mínima será 0,1 UGM/ha.

Puede verificar la integridad de una copia de este documento mediante la lectura del código QR adjunto o mediante el acceso a la dirección <https://ws050.juntadeandalucia.es/verificarFirma> indicando el código de VERIFICACIÓN

FIRMADO POR	RAQUEL MARIA ESPIN CRESPO	29/01/2025	
VERIFICACIÓN	Pk2jmMURSWMFXCU9VKGJRQ2Q7H5BP3	PÁG. 581/2713	



	Recinto:14-055-040-00047-00006	Cultivo:62000	PASTOS PERMANENTES DE 5 O MAS AÑOS-SIN VARIEDAD	Secano
	Recinto:14-055-037-00600-00001	Cultivo:62000	PASTOS PERMANENTES DE 5 O MAS AÑOS-SIN VARIEDAD	Secano
	Recinto:14-055-040-00026-00002	Cultivo:62000	PASTOS PERMANENTES DE 5 O MAS AÑOS-SIN VARIEDAD	Secano
	Recinto:14-055-037-00960-00008	Cultivo:62000	PASTOS PERMANENTES DE 5 O MAS AÑOS-SIN VARIEDAD	Secano
	Recinto:14-055-040-00047-00002	Cultivo:62000	PASTOS PERMANENTES DE 5 O MAS AÑOS-SIN VARIEDAD	Secano
	Recinto:14-055-037-00957-00001	Cultivo:62000	PASTOS PERMANENTES DE 5 O MAS AÑOS-SIN VARIEDAD	Secano
	Recinto:14-055-037-00960-00005	Cultivo:62000	PASTOS PERMANENTES DE 5 O MAS AÑOS-SIN VARIEDAD	Secano
86128	Recinto de Forrajeras que no ha contabilizado para Carga Ganadera por no tener una explotación válida para el cálculo de la Carga Ganadera			
	Recinto:14-055-037-00600-00004	Cultivo:62	PASTOS PERMANENTES DE 5 O MAS AÑOS-	
	Recinto:14-055-040-00049-00001	Cultivo:62	PASTOS PERMANENTES DE 5 O MAS AÑOS-	
	Recinto:14-055-040-00047-00006	Cultivo:62	PASTOS PERMANENTES DE 5 O MAS AÑOS-	
	Recinto:14-055-037-00600-00001	Cultivo:62	PASTOS PERMANENTES DE 5 O MAS AÑOS-	
	Recinto:14-055-040-00026-00002	Cultivo:62	PASTOS PERMANENTES DE 5 O MAS AÑOS-	
	Recinto:14-055-037-00960-00008	Cultivo:62	PASTOS PERMANENTES DE 5 O MAS AÑOS-	
	Recinto:14-055-040-00047-00002	Cultivo:62	PASTOS PERMANENTES DE 5 O MAS AÑOS-	
	Recinto:14-055-037-00957-00001	Cultivo:62	PASTOS PERMANENTES DE 5 O MAS AÑOS-	
	Recinto:14-055-037-00960-00005	Cultivo:62	PASTOS PERMANENTES DE 5 O MAS AÑOS-	
86132	Recinto superficie forrajera que no realiza la actividad de producción de pastoreo.			
	Recinto:14-055-040-00048-00016	Cultivo:20000	BARBECHO TRADICIONAL-SIN VARIEDAD	Secano
	Recinto:14-055-037-00600-00004	Cultivo:62000	PASTOS PERMANENTES DE 5 O MAS AÑOS-SIN VARIEDAD	Secano
	Recinto:14-055-040-00049-00001	Cultivo:62000	PASTOS PERMANENTES DE 5 O MAS AÑOS-SIN VARIEDAD	Secano
	Recinto:14-055-040-00047-00006	Cultivo:62000	PASTOS PERMANENTES DE 5 O MAS AÑOS-SIN VARIEDAD	Secano
	Recinto:14-055-037-00600-00001	Cultivo:62000	PASTOS PERMANENTES DE 5 O MAS AÑOS-SIN VARIEDAD	Secano
	Recinto:14-055-040-00026-00002	Cultivo:62000	PASTOS PERMANENTES DE 5 O MAS AÑOS-SIN VARIEDAD	Secano
	Recinto:14-055-037-00960-00008	Cultivo:62000	PASTOS PERMANENTES DE 5 O MAS AÑOS-SIN VARIEDAD	Secano
	Recinto:14-055-040-00047-00002	Cultivo:62000	PASTOS PERMANENTES DE 5 O MAS AÑOS-SIN VARIEDAD	Secano
	Recinto:14-055-037-00957-00001	Cultivo:62000	PASTOS PERMANENTES DE 5 O MAS AÑOS-SIN VARIEDAD	Secano
	Recinto:14-055-037-00960-00005	Cultivo:62000	PASTOS PERMANENTES DE 5 O MAS AÑOS-SIN VARIEDAD	Secano

(1) Con incidencias que retienen pago o deniegan el expediente.

(2) Se calcula sobre superficie declarada admisible.

(3) Aplicación del artículo 16 bis del RD 147/2023.

(4) Expediente con algunos recintos de pastos permanentes ubicados en espacios protegidos donde la carga ganadera mínima será 0,1 UGM/ha.

Puede verificar la integridad de una copia de este documento mediante la lectura del código QR adjunto o mediante el acceso a la dirección <https://ws050.juntadeandalucia.es/verificarFirma> indicando el código de VERIFICACIÓN

FIRMADO POR	RAQUEL MARIA ESPIN CRESPO	29/01/2025	
VERIFICACIÓN	Pk2jmMURSWMFXC9VKGJQR2Q7H5BP3	PÁG. 582/2713	



APELLIDOS Y NOMBRE / RAZÓN SOCIAL

CORREDOR LARA MARIA TERESA

NIF
****3618*

EXPEDIENTE
1071208

RESOLUCIÓN
CONCESIÓN DE LA AYUDA

DATOS DE MANTENIMIENTO UNIDADES

GRUPO DE PAGO	Sup. Dec. Admisible	Sup. Resuelta	Sobredecl.	% Sobredecl.
ZONAS DE MONTAÑA	11,21	11,21	0,00	0,00

RESUMEN DE PAGOS

	IMPORTE (Euros)			
	RESUELTO	FEADER	MAPA	CAPADR
Pago realizado	1.042,53	886,15	102,27	54,11

APLICACIÓN DE REDUCCIONES Y PENALIZACIONES (%)

Criterios de subvencionabilidad (1)	Presentación tardía	Omisión declaración	Condicionidad
0,00	0,00	0,00	0,00

IMPORTE (Euros)

Calculado(2)	Reducción	Penalización	Reducción Penalización (3)	Penalización adicional	Resuelto	FEADER	MAPA	CAPADR
1.042,53 €	0,00 €	0,00 €	0,00 €	0,00 €	1.042,53 €	886,15 €	102,27 €	54,11 €
Importe Unitario:	93,00 €		Nuevo Importe Unitario:	93,00 €				

(1) Con incidencias que retienen pago o deniegan el expediente.

(2) Se calcula sobre superficie declarada admisible.

(3) Aplicación del artículo 16 bis del RD 147/2023.

(4) Expediente con algunos recintos de pastos permanentes ubicados en espacios protegidos donde la carga ganadera mínima será 0,1 UGM/ha.

Puede verificar la integridad de una copia de este documento mediante la lectura del código QR adjunto o mediante el acceso a la dirección <https://ws050.juntadeandalucia.es/verificarFirma> indicando el código de VERIFICACIÓN

FIRMADO POR

RAQUEL MARIA ESPIN CRESPO

29/01/2025

VERIFICACIÓN

Pk2jmMURSWMFXCU9VKGJRQ2Q7H5BP3

PÁG. 583/2713



**RECINTOS PROPUESTOS**

REF.	REFERENCIA SIGPAC	CULTIVO	S/R	USO SIGPAC	Sup. Dec. admisible	Sup. Campo	Sup. Determ.	Sup. Resuelta
-1465273	14-043-051-00142-0009	OLIVAR	S		0,06		0,06	0,06
-1465272	14-043-051-00142-0008	OLIVAR	S		0,08		0,08	0,08
-1465271	14-043-051-00121-0004	OLIVAR	S		0,01		0,01	0,01
-1465270	14-043-051-00121-0001	OLIVAR	S		0,01		0,01	0,01
-1465269	14-043-051-00075-0045	OLIVAR	S		0,01		0,01	0,01
-1465268	14-043-051-00075-0041	OLIVAR	S		0,02		0,02	0,02
-1465266	14-043-051-00061-0010	OLIVAR	S		0,02		0,02	0,02
-1465265	14-043-051-00061-0006	OLIVAR	S		0,02		0,02	0,02
-1465264	14-043-051-00056-0021	OLIVAR	S		0,16		0,16	0,16
-1465260	14-043-030-00004-0002	OLIVAR	S		0,10		0,10	0,10
-1465259	14-043-030-00004-0002	OLIVAR	S		0,05		0,05	0,05
-911872	14-043-051-00060-0005	OLIVAR	S		0,10		0,10	0,10
-53706	14-043-051-09010-0019	OLIVAR	S		0,07		0,07	0,07
-52554	14-043-030-00005-0003	OLIVAR	S		0,82		0,82	0,82
170000005845417	14-043-051-00076-0007	OLIVAR	S		0,55		0,55	0,55
170000005845419	14-043-051-00076-0002	OLIVAR	S		0,22		0,22	0,22
170000005845420	14-043-051-00076-0003	OLIVAR	S		2,35		2,35	2,35
170000005845421	14-043-031-00026-0002	OLIVAR	S		1,03		1,03	1,03
170000005845422	14-043-051-00037-0002	OLIVAR	S		1,98		1,98	1,98
170000005845423	14-043-051-00038-0002	OLIVAR	S		0,04		0,04	0,04
170000005845424	14-043-051-00039-0002	OLIVAR	S		0,01		0,01	0,01
170000005845425	14-043-030-00009-0009	OLIVAR	S		0,02		0,02	0,02
170000005845426	14-043-051-00055-0002	OLIVAR	S		1,86		1,86	1,86
170000005845427	14-043-051-00038-0003	OLIVAR	S		0,02		0,02	0,02
170000005845428	14-043-051-00055-0016	OLIVAR	S		0,16		0,16	0,16
170000005845430	14-043-051-00057-0003	OLIVAR	S		0,79		0,79	0,79
170000005845431	14-043-051-00058-0001	OLIVAR	S		0,01		0,01	0,01
170000005845432	14-043-051-00058-0005	OLIVAR	S		0,01		0,01	0,01
170000005845434	14-043-051-00060-0003	OLIVAR	S		0,17		0,17	0,17
170000005845435	14-043-051-00060-0002	OLIVAR	S		0,46		0,46	0,46

(1) Con incidencias que retienen pago o deniegan el expediente.

(2) Se calcula sobre superficie declarada admisible.

(3) Aplicación del artículo 16 bis del RD 147/2023.

(4) Expediente con algunos recintos de pastos permanentes ubicados en espacios protegidos donde la carga ganadera mínima será 0,1 UGM/ha.

Puede verificar la integridad de una copia de este documento mediante la lectura del código QR adjunto o mediante el acceso a la dirección <https://ws050.juntadeandalucia.es/verificarFirma> indicando el código de VERIFICACIÓN

FIRMADO POR

RAQUEL MARIA ESPIN CRESPO

29/01/2025

VERIFICACIÓN

Pk2jmMURSWMFXC9VKGJRQ2Q7H5BP3

PÁG. 584/2713





APELLIDOS Y NOMBRE / RAZÓN SOCIAL

CRIADO REDONDO MANUEL

NIF
****1347*

EXPEDIENTE

1169156

RESOLUCIÓN

CONCESIÓN DE LA AYUDA

DATOS DE MANTENIMIENTO UNIDADES

GRUPO DE PAGO

ZONAS DE MONTAÑA

Sup. Dec. Admisible	Sup. Resuelta	Sobredecl.	% Sobredecl.
14,74	14,74	0,00	0,00

RESUMEN DE PAGOS

	IMPORTE (Euros)			
	RESUELTO	FEADER	MAPA	CAPADR
Pago realizado	1.370,82	1.165,20	134,48	71,14

APLICACIÓN DE REDUCCIONES Y PENALIZACIONES (%)

Criterios de subvencionabilidad (1)	Presentación tardía	Omisión declaración	Condicionalidad
0,00	0,00	0,00	0,00

IMPORTE (Euros)

Calculado(2)	Reducción	Penalización	Reducción Penalización (3)	Penalización adicional	Resuelto	FEADER	MAPA	CAPADR
1.370,82 €	0,00 €	0,00 €	0,00 €	0,00 €	1.370,82 €	1.165,20 €	134,48 €	71,14 €
Importe Unitario:	93,00 €	Nuevo Importe Unitario:	93,00 €					

RECINTOS PROPUESTOS

REF.	REFERENCIA SIGPAC	CULTIVO	S/R	USO SIGPAC	Sup. Dec. admisible	Sup. Campo	Sup. Determ.	Sup. Resuelta
-1531982	14-001-017-00496-0005	OLIVAR	S		0,07		0,07	0,07
-1531981	14-001-017-00496-0005	OLIVAR	S		0,03		0,03	0,03
-1531980	14-001-005-00185-0025	OLIVAR	S		1,43		1,43	1,43
-1531979	14-001-005-00185-0014	OLIVAR	S		4,04		4,04	4,04
-1531975	14-001-005-00184-0014	OLIVAR	S		0,05		0,05	0,05
-1531972	14-001-005-00184-0009	OLIVAR	S		4,02		4,02	4,02
-1531970	14-001-005-00183-0029	OLIVAR	S		0,01		0,01	0,01
-1027328	14-001-017-00496-0023	OLIVAR	S		0,01		0,01	0,01
-453400	14-001-017-00496-0021	OLIVAR	S		0,42		0,42	0,42
170000005900744	14-001-017-00495-0013	OLIVAR	S		1,63		1,63	1,63
170000005900746	14-001-017-00496-0005	OLIVAR	S		3,03		3,03	3,03

(1) Con incidencias que retienen pago o deniegan el expediente.

(2) Se calcula sobre superficie declarada admisible.

(3) Aplicación del artículo 16 bis del RD 147/2023.

(4) Expediente con algunos recintos de pastos permanentes ubicados en espacios protegidos donde la carga ganadera mínima será 0,1 UGM/ha.

Puede verificar la integridad de una copia de este documento mediante la lectura del código QR adjunto o mediante el acceso a la dirección <https://ws050.juntadeandalucia.es/verificarFirma> indicando el código de VERIFICACIÓN

FIRMADO POR

RAQUEL MARIA ESPIN CRESPO

29/01/2025

VERIFICACIÓN

Pk2jmMURSWMFXCU9VKGJQRQ2Q7H5BP3

PÁG. 585/2713





INCIDENCIAS


INCIDENCIA DESCRIPCIÓN

- 452 Actividad agraria declarada en un recinto no compatible con el uso PA, PR o PS asignado en SIGPAC para ese recinto.
 Recinto:14-001-005-00183-00030 Cultivo:62000 PASTOS PERMANENTES DE 5 O MAS AÑOS-SIN VARIEDAD Secano USO ASIGNADO EN SIGPAC:PR
 Recinto:14-001-005-00184-00010 Cultivo:62000 PASTOS PERMANENTES DE 5 O MAS AÑOS-SIN VARIEDAD Secano USO ASIGNADO EN SIGPAC:PA
 Recinto:14-001-005-00184-00012 Cultivo:62000 PASTOS PERMANENTES DE 5 O MAS AÑOS-SIN VARIEDAD Secano USO ASIGNADO EN SIGPAC:PR
 Recinto:14-001-005-00185-00009 Cultivo:62000 PASTOS PERMANENTES DE 5 O MAS AÑOS-SIN VARIEDAD Secano USO ASIGNADO EN SIGPAC:PR
 Recinto:14-001-005-00185-00011 Cultivo:62000 PASTOS PERMANENTES DE 5 O MAS AÑOS-SIN VARIEDAD Secano USO ASIGNADO EN SIGPAC:PR
 Recinto:14-001-005-00185-00012 Cultivo:62000 PASTOS PERMANENTES DE 5 O MAS AÑOS-SIN VARIEDAD Secano USO ASIGNADO EN SIGPAC:PR
- 86119 Carga ganadera NO cumple con el valor mínimo de 0,2 UGM/ha.
 Recinto:14-001-005-00183-00030 Cultivo:62000 PASTOS PERMANENTES DE 5 O MAS AÑOS-SIN VARIEDAD Secano Carga Ganadera:0
 Recinto:14-001-005-00184-00010 Cultivo:62000 PASTOS PERMANENTES DE 5 O MAS AÑOS-SIN VARIEDAD Secano Carga Ganadera:0
 Recinto:14-001-005-00184-00012 Cultivo:62000 PASTOS PERMANENTES DE 5 O MAS AÑOS-SIN VARIEDAD Secano Carga Ganadera:0
 Recinto:14-001-005-00185-00009 Cultivo:62000 PASTOS PERMANENTES DE 5 O MAS AÑOS-SIN VARIEDAD Secano Carga Ganadera:0
 Recinto:14-001-005-00185-00011 Cultivo:62000 PASTOS PERMANENTES DE 5 O MAS AÑOS-SIN VARIEDAD Secano Carga Ganadera:0
 Recinto:14-001-005-00185-00012 Cultivo:62000 PASTOS PERMANENTES DE 5 O MAS AÑOS-SIN VARIEDAD Secano Carga Ganadera:0
- 86121 Recinto superficie forrajera que no realiza la actividad de producción de pastoreo.
 Recinto:14-001-005-00183-00030 Cultivo:62000 PASTOS PERMANENTES DE 5 O MAS AÑOS-SIN VARIEDAD Secano Actividad Agraria del recinto:2
 Recinto:14-001-005-00184-00010 Cultivo:62000 PASTOS PERMANENTES DE 5 O MAS AÑOS-SIN VARIEDAD Secano Actividad Agraria del recinto:2
 Recinto:14-001-005-00184-00012 Cultivo:62000 PASTOS PERMANENTES DE 5 O MAS AÑOS-SIN VARIEDAD Secano Actividad Agraria del recinto:2
 Recinto:14-001-005-00185-00009 Cultivo:62000 PASTOS PERMANENTES DE 5 O MAS AÑOS-SIN VARIEDAD Secano Actividad Agraria del recinto:2
 Recinto:14-001-005-00185-00011 Cultivo:62000 PASTOS PERMANENTES DE 5 O MAS AÑOS-SIN VARIEDAD Secano Actividad Agraria del recinto:2
 Recinto:14-001-005-00185-00012 Cultivo:62000 PASTOS PERMANENTES DE 5 O MAS AÑOS-SIN VARIEDAD Secano Actividad Agraria del recinto:2
- 86122 Recinto superficie forrajera que realiza la actividad de producción de pastoreo y no declara el o los códigos del Registro de Explotaciones Ganaderas de Andalucía, REGA.
 Recinto:14-001-005-00183-00030 Cultivo:62000 PASTOS PERMANENTES DE 5 O MAS AÑOS-SIN VARIEDAD Secano
 Recinto:14-001-005-00184-00010 Cultivo:62000 PASTOS PERMANENTES DE 5 O MAS AÑOS-SIN VARIEDAD Secano
 Recinto:14-001-005-00184-00012 Cultivo:62000 PASTOS PERMANENTES DE 5 O MAS AÑOS-SIN VARIEDAD Secano
 Recinto:14-001-005-00185-00009 Cultivo:62000 PASTOS PERMANENTES DE 5 O MAS AÑOS-SIN VARIEDAD Secano
 Recinto:14-001-005-00185-00011 Cultivo:62000 PASTOS PERMANENTES DE 5 O MAS AÑOS-SIN VARIEDAD Secano
 Recinto:14-001-005-00185-00012 Cultivo:62000 PASTOS PERMANENTES DE 5 O MAS AÑOS-SIN VARIEDAD Secano
- 86124 Recinto de forrajera para Cálculo de Carga Ganadera que No pertenece a Explotación.
 Recinto:14-001-005-00183-00030 Cultivo:62000 PASTOS PERMANENTES DE 5 O MAS AÑOS-SIN VARIEDAD Secano
 Recinto:14-001-005-00184-00010 Cultivo:62000 PASTOS PERMANENTES DE 5 O MAS AÑOS-SIN VARIEDAD Secano
 Recinto:14-001-005-00184-00012 Cultivo:62000 PASTOS PERMANENTES DE 5 O MAS AÑOS-SIN VARIEDAD Secano
 Recinto:14-001-005-00185-00009 Cultivo:62000 PASTOS PERMANENTES DE 5 O MAS AÑOS-SIN VARIEDAD Secano
 Recinto:14-001-005-00185-00011 Cultivo:62000 PASTOS PERMANENTES DE 5 O MAS AÑOS-SIN VARIEDAD Secano
 Recinto:14-001-005-00185-00012 Cultivo:62000 PASTOS PERMANENTES DE 5 O MAS AÑOS-SIN VARIEDAD Secano

Datos considerados para el Cálculo de la Carga Ganadera del expediente

Superficie determinada para Cálculo Carga Ganadera: 0,00 ha
Carga Ganadera del Expediente: 0,00 ugm/ha

(1) Con incidencias que retienen pago o deniegan el expediente.
 (2) Se calcula sobre superficie declarada admisible.
 (3) Aplicación del artículo 16 bis del RD 147/2023.
 (4) Expediente con algunos recintos de pastos permanentes ubicados en espacios protegidos donde la carga ganadera mínima será 0,1 UGM/ha.

Puede verificar la integridad de una copia de este documento mediante la lectura del código QR adjunto o mediante el acceso a la dirección https://ws050.juntadeandalucia.es/verificarFirma indicando el código de VERIFICACIÓN			
FIRMADO POR	RAQUEL MARIA ESPIN CRESPO	29/01/2025	
VERIFICACIÓN	Pk2jmMURSWMFXCU9VKGJRQ2Q7H5BP3	PÁG. 586/2713	



Incidencias de carga ganadera

INCIDENCIA	DESCRIPCIÓN
452	Actividad agraria declarada en un recinto no compatible con el uso PA, PR o PS asignado en SIGPAC para ese recinto. Recinto:14-001-005-00185-00012 Cultivo:62000 PASTOS PERMANENTES DE 5 O MAS AÑOS-SIN VARIEDAD Secano USO ASIGNADO EN SIGPAC:PR Recinto:14-001-005-00185-00011 Cultivo:62000 PASTOS PERMANENTES DE 5 O MAS AÑOS-SIN VARIEDAD Secano USO ASIGNADO EN SIGPAC:PR Recinto:14-001-005-00185-00009 Cultivo:62000 PASTOS PERMANENTES DE 5 O MAS AÑOS-SIN VARIEDAD Secano USO ASIGNADO EN SIGPAC:PR Recinto:14-001-005-00184-00012 Cultivo:62000 PASTOS PERMANENTES DE 5 O MAS AÑOS-SIN VARIEDAD Secano USO ASIGNADO EN SIGPAC:PR Recinto:14-001-005-00184-00010 Cultivo:62000 PASTOS PERMANENTES DE 5 O MAS AÑOS-SIN VARIEDAD Secano USO ASIGNADO EN SIGPAC:PA Recinto:14-001-005-00183-00030 Cultivo:62000 PASTOS PERMANENTES DE 5 O MAS AÑOS-SIN VARIEDAD Secano USO ASIGNADO EN SIGPAC:PR
86122	Recinto superficie forrajera que realiza la actividad de producción de pastoreo y no declara el o los códigos del Registro de Explotaciones Ganaderas de Andalucía, REGA. Recinto:14-001-005-00185-00012 Cultivo:62000 PASTOS PERMANENTES DE 5 O MAS AÑOS-SIN VARIEDAD Secano Recinto:14-001-005-00185-00011 Cultivo:62000 PASTOS PERMANENTES DE 5 O MAS AÑOS-SIN VARIEDAD Secano Recinto:14-001-005-00185-00009 Cultivo:62000 PASTOS PERMANENTES DE 5 O MAS AÑOS-SIN VARIEDAD Secano Recinto:14-001-005-00184-00012 Cultivo:62000 PASTOS PERMANENTES DE 5 O MAS AÑOS-SIN VARIEDAD Secano Recinto:14-001-005-00184-00010 Cultivo:62000 PASTOS PERMANENTES DE 5 O MAS AÑOS-SIN VARIEDAD Secano Recinto:14-001-005-00183-00030 Cultivo:62000 PASTOS PERMANENTES DE 5 O MAS AÑOS-SIN VARIEDAD Secano
86124	Recinto de forrajera para Cálculo de Carga Ganadera que No pertenece a Explotación. Recinto:14-001-005-00185-00012 Cultivo:62000 PASTOS PERMANENTES DE 5 O MAS AÑOS-SIN VARIEDAD Secano Recinto:14-001-005-00185-00011 Cultivo:62000 PASTOS PERMANENTES DE 5 O MAS AÑOS-SIN VARIEDAD Secano Recinto:14-001-005-00185-00009 Cultivo:62000 PASTOS PERMANENTES DE 5 O MAS AÑOS-SIN VARIEDAD Secano Recinto:14-001-005-00184-00012 Cultivo:62000 PASTOS PERMANENTES DE 5 O MAS AÑOS-SIN VARIEDAD Secano Recinto:14-001-005-00184-00010 Cultivo:62000 PASTOS PERMANENTES DE 5 O MAS AÑOS-SIN VARIEDAD Secano Recinto:14-001-005-00183-00030 Cultivo:62000 PASTOS PERMANENTES DE 5 O MAS AÑOS-SIN VARIEDAD Secano
86128	Recinto de Forrajeras que no ha contabilizado para Carga Ganadera por no tener una explotación válida para el cálculo de la Carga Ganadera Recinto:14-001-005-00185-00012 Cultivo:62 PASTOS PERMANENTES DE 5 O MAS AÑOS- Recinto:14-001-005-00185-00011 Cultivo:62 PASTOS PERMANENTES DE 5 O MAS AÑOS- Recinto:14-001-005-00185-00009 Cultivo:62 PASTOS PERMANENTES DE 5 O MAS AÑOS- Recinto:14-001-005-00184-00012 Cultivo:62 PASTOS PERMANENTES DE 5 O MAS AÑOS- Recinto:14-001-005-00184-00010 Cultivo:62 PASTOS PERMANENTES DE 5 O MAS AÑOS- Recinto:14-001-005-00183-00030 Cultivo:62 PASTOS PERMANENTES DE 5 O MAS AÑOS-
86132	Recinto superficie forrajera que no realiza la actividad de producción de pastoreo. Recinto:14-001-005-00185-00012 Cultivo:62000 PASTOS PERMANENTES DE 5 O MAS AÑOS-SIN VARIEDAD Secano Recinto:14-001-005-00185-00011 Cultivo:62000 PASTOS PERMANENTES DE 5 O MAS AÑOS-SIN VARIEDAD Secano Recinto:14-001-005-00185-00009 Cultivo:62000 PASTOS PERMANENTES DE 5 O MAS AÑOS-SIN VARIEDAD Secano Recinto:14-001-005-00184-00012 Cultivo:62000 PASTOS PERMANENTES DE 5 O MAS AÑOS-SIN VARIEDAD Secano Recinto:14-001-005-00184-00010 Cultivo:62000 PASTOS PERMANENTES DE 5 O MAS AÑOS-SIN VARIEDAD Secano Recinto:14-001-005-00183-00030 Cultivo:62000 PASTOS PERMANENTES DE 5 O MAS AÑOS-SIN VARIEDAD Secano

(1) Con incidencias que retienen pago o deniegan el expediente.
 (2) Se calcula sobre superficie declarada admisible.
 (3) Aplicación del artículo 16 bis del RD 147/2023.
 (4) Expediente con algunos recintos de pastos permanentes ubicados en espacios protegidos donde la carga ganadera mínima será 0,1 UGM/ha.

Puede verificar la integridad de una copia de este documento mediante la lectura del código QR adjunto o mediante el acceso a la dirección https://ws050.juntadeandalucia.es/verificarFirma indicando el código de VERIFICACIÓN			
FIRMADO POR	RAQUEL MARIA ESPIN CRESPO	29/01/2025	
VERIFICACIÓN	Pk2jmMURSWMFXCU9VKGJQRQ2Q7H5BP3	PÁG. 587/2713	



APELLIDOS Y NOMBRE / RAZÓN SOCIAL
DE LA TORRE NIETO PEDRO

NIF
****6177*

EXPEDIENTE
1013177

RESOLUCIÓN
CONCESIÓN DE LA AYUDA

DATOS DE MANTENIMIENTO UNIDADES

GRUPO DE PAGO	Sup. Dec. Admisible	Sup. Resuelta	Sobredecl.	% Sobredecl.
ZONAS DE MONTAÑA	21,29	21,29	0,00	0,00

RESUMEN DE PAGOS

	IMPORTE (Euros)			
	RESUELTO	FEADER	MAPA	CAPADR
Pago realizado	1.838,98	1.563,13	180,40	95,45

APLICACIÓN DE REDUCCIONES Y PENALIZACIONES (%)

Criterios de subvencionabilidad (1)	Presentación tardía	Omisión declaración	Condicionalidad
0,00	0,00	0,00	0,00

IMPORTE (Euros)

Calculado(2)	Reducción	Penalización	Reducción Penalización (3)	Penalización adicional	Resuelto	FEADER	MAPA	CAPADR
1.838,98 €	0,00 €	0,00 €	0,00 €	0,00 €	1.838,98 €	1.563,13 €	180,40 €	95,45 €
Importe Unitario:	93,00 €	Nuevo Importe Unitario:	86,38 €					

RECINTOS PROPUESTOS

REF.	REFERENCIA SIGPAC	CULTIVO	S/R	USO SIGPAC	Sup. Dec. admisible	Sup. Campo	Sup. Determ.	Sup. Resuelta
170000006054925	14-073-005-00116-0002	OLIVAR	S		1,85		1,85	1,85
170000006054944	14-073-005-00116-0004	OLIVAR	S		1,31		1,31	1,31
170000006054946	14-073-021-00069-0004	OLIVAR	S		6,53		6,53	6,53
170000006054949	14-073-031-00012-0001	OLIVAR	S		1,58		1,58	1,58
170000006054960	14-073-021-00069-0002	BARBECHO TRADICIONAL	S		7,39		7,39	7,39
170000006054961	14-073-021-00069-0014	BARBECHO TRADICIONAL	S		2,63		2,63	2,63

(1) Con incidencias que retienen pago o deniegan el expediente.

(2) Se calcula sobre superficie declarada admisible.

(3) Aplicación del artículo 16 bis del RD 147/2023.

(4) Expediente con algunos recintos de pastos permanentes ubicados en espacios protegidos donde la carga ganadera mínima será 0,1 UGM/ha.

Puede verificar la integridad de una copia de este documento mediante la lectura del código QR adjunto o mediante el acceso a la dirección <https://ws050.juntadeandalucia.es/verificarFirma> indicando el código de VERIFICACIÓN

FIRMADO POR

RAQUEL MARIA ESPIN CRESPO

29/01/2025

VERIFICACIÓN

Pk2jmMURSWMFXCU9VKGJQRQ2Q7H5BP3

PÁG. 588/2713



**INCIDENCIAS****INCIDENCIA DESCRIPCIÓN**

86120	Para explotaciones de pastos permanentes ubicadas en espacios protegidos la carga ganadera mínima será 0,1 UGM/ha. Recinto:14-073-021-00051-00001 Cultivo:62000 PASTOS PERMANENTES DE 5 O MAS AÑOS-SIN VARIEDAD Secano Carga Ganadera:0,03 Recinto:14-073-021-00051-00003 Cultivo:62000 PASTOS PERMANENTES DE 5 O MAS AÑOS-SIN VARIEDAD Secano Carga Ganadera:0,03 Recinto:14-073-021-00056-00001 Cultivo:62000 PASTOS PERMANENTES DE 5 O MAS AÑOS-SIN VARIEDAD Secano Carga Ganadera:0,03 Recinto:14-073-021-00069-00008 Cultivo:62000 PASTOS PERMANENTES DE 5 O MAS AÑOS-SIN VARIEDAD Secano Carga Ganadera:0,03 Recinto:14-073-022-00076-00003 Cultivo:62000 PASTOS PERMANENTES DE 5 O MAS AÑOS-SIN VARIEDAD Secano Carga Ganadera:0,03 Recinto:14-073-022-00076-00004 Cultivo:62000 PASTOS PERMANENTES DE 5 O MAS AÑOS-SIN VARIEDAD Secano Carga Ganadera:0,03 Recinto:14-073-022-00076-00005 Cultivo:62000 PASTOS PERMANENTES DE 5 O MAS AÑOS-SIN VARIEDAD Secano Carga Ganadera:0,03 Recinto:14-073-022-00076-00007 Cultivo:62000 PASTOS PERMANENTES DE 5 O MAS AÑOS-SIN VARIEDAD Secano Carga Ganadera:0,03 Recinto:14-073-022-00077-00001 Cultivo:62000 PASTOS PERMANENTES DE 5 O MAS AÑOS-SIN VARIEDAD Secano Carga Ganadera:0,03 Recinto:14-073-022-00078-00002 Cultivo:62000 PASTOS PERMANENTES DE 5 O MAS AÑOS-SIN VARIEDAD Secano Carga Ganadera:0,03 Recinto:14-073-022-00080-00004 Cultivo:62000 PASTOS PERMANENTES DE 5 O MAS AÑOS-SIN VARIEDAD Secano Carga Ganadera:0,03 Recinto:14-073-023-00010-00003 Cultivo:62000 PASTOS PERMANENTES DE 5 O MAS AÑOS-SIN VARIEDAD Secano Carga Ganadera:0,03 Recinto:14-073-023-00010-00009 Cultivo:62000 PASTOS PERMANENTES DE 5 O MAS AÑOS-SIN VARIEDAD Secano Carga Ganadera:0,03 Recinto:14-073-023-00010-00010 Cultivo:62000 PASTOS PERMANENTES DE 5 O MAS AÑOS-SIN VARIEDAD Secano Carga Ganadera:0,03 Recinto:14-073-023-00132-00003 Cultivo:62000 PASTOS PERMANENTES DE 5 O MAS AÑOS-SIN VARIEDAD Secano Carga Ganadera:0,03 Recinto:14-073-023-00132-00004 Cultivo:62000 PASTOS PERMANENTES DE 5 O MAS AÑOS-SIN VARIEDAD Secano Carga Ganadera:0,03 Recinto:14-073-023-00132-00009 Cultivo:62000 PASTOS PERMANENTES DE 5 O MAS AÑOS-SIN VARIEDAD Secano Carga Ganadera:0,03 Recinto:14-073-028-00079-00006 Cultivo:62000 PASTOS PERMANENTES DE 5 O MAS AÑOS-SIN VARIEDAD Secano Carga Ganadera:0,03 Recinto:14-073-028-00079-00007 Cultivo:62000 PASTOS PERMANENTES DE 5 O MAS AÑOS-SIN VARIEDAD Secano Carga Ganadera:0,03 Recinto:14-073-028-00079-00009 Cultivo:62000 PASTOS PERMANENTES DE 5 O MAS AÑOS-SIN VARIEDAD Secano Carga Ganadera:0,03 Recinto:14-073-030-00004-00003 Cultivo:62000 PASTOS PERMANENTES DE 5 O MAS AÑOS-SIN VARIEDAD Secano Carga Ganadera:0,03 Recinto:14-073-030-00005-00002 Cultivo:62000 PASTOS PERMANENTES DE 5 O MAS AÑOS-SIN VARIEDAD Secano Carga Ganadera:0,03 Recinto:14-073-031-00002-00004 Cultivo:62000 PASTOS PERMANENTES DE 5 O MAS AÑOS-SIN VARIEDAD Secano Carga Ganadera:0,03 Recinto:14-073-031-00007-00001 Cultivo:62000 PASTOS PERMANENTES DE 5 O MAS AÑOS-SIN VARIEDAD Secano Carga Ganadera:0,03 Recinto:14-073-031-00007-00002 Cultivo:62000 PASTOS PERMANENTES DE 5 O MAS AÑOS-SIN VARIEDAD Secano Carga Ganadera:0,03
86122	Recinto superficie forrajera que realiza la actividad de producción de pastoreo y no declara el o los códigos del Registro de Explotaciones Ganaderas de Andalucía, REGA. Recinto:14-073-028-00079-00006 Cultivo:62000 PASTOS PERMANENTES DE 5 O MAS AÑOS-SIN VARIEDAD Secano Recinto:14-073-028-00079-00007 Cultivo:62000 PASTOS PERMANENTES DE 5 O MAS AÑOS-SIN VARIEDAD Secano Recinto:14-073-028-00079-00009 Cultivo:62000 PASTOS PERMANENTES DE 5 O MAS AÑOS-SIN VARIEDAD Secano Recinto:14-073-031-00007-00001 Cultivo:62000 PASTOS PERMANENTES DE 5 O MAS AÑOS-SIN VARIEDAD Secano Recinto:14-073-031-00007-00002 Cultivo:62000 PASTOS PERMANENTES DE 5 O MAS AÑOS-SIN VARIEDAD Secano
86123	Recinto superficie forrajera que en REGA no tiene clasificación zootécnica permitida. Recinto:14-073-023-00010-00003 Cultivo:62000 PASTOS PERMANENTES DE 5 O MAS AÑOS-SIN VARIEDAD Secano Explotacion:ES140730000537 Recinto:14-073-023-00010-00009 Cultivo:62000 PASTOS PERMANENTES DE 5 O MAS AÑOS-SIN VARIEDAD Secano Explotacion:ES140730000537 Recinto:14-073-023-00010-00010 Cultivo:62000 PASTOS PERMANENTES DE 5 O MAS AÑOS-SIN VARIEDAD Secano

(1) Con incidencias que retienen pago o deniegan el expediente.

(2) Se calcula sobre superficie declarada admisible.

(3) Aplicación del artículo 16 bis del RD 147/2023.

(4) Expediente con algunos recintos de pastos permanentes ubicados en espacios protegidos donde la carga ganadera mínima será 0,1 UGM/ha.

Puede verificar la integridad de una copia de este documento mediante la lectura del código QR adjunto o mediante el acceso a la dirección <https://ws050.juntadeandalucia.es/verificarFirma> indicando el código de VERIFICACIÓN

FIRMADO POR	RAQUEL MARIA ESPIN CRESPO	29/01/2025	
VERIFICACIÓN	Pk2jmMURSWMFXCU9VKGJRQ2Q7H5BP3	PÁG. 589/2713	

**INCIDENCIAS****INCIDENCIA DESCRIPCIÓN**

	Explotacion:ES140730000537
	Recinto:14-073-023-00132-00003 Cultivo:62000 PASTOS PERMANENTES DE 5 O MAS AÑOS-SIN VARIEDAD Secano
	Explotacion:ES140730000537
	Recinto:14-073-023-00132-00004 Cultivo:62000 PASTOS PERMANENTES DE 5 O MAS AÑOS-SIN VARIEDAD Secano
	Explotacion:ES140730000537
	Recinto:14-073-023-00132-00009 Cultivo:62000 PASTOS PERMANENTES DE 5 O MAS AÑOS-SIN VARIEDAD Secano
	Explotacion:ES140730000537
86124	Recinto de forrajera para Cálculo de Carga Ganadera que No pertenece a Explotación.
	Recinto:14-073-028-00079-00006 Cultivo:62000 PASTOS PERMANENTES DE 5 O MAS AÑOS-SIN VARIEDAD Secano
	Recinto:14-073-028-00079-00007 Cultivo:62000 PASTOS PERMANENTES DE 5 O MAS AÑOS-SIN VARIEDAD Secano
	Recinto:14-073-028-00079-00009 Cultivo:62000 PASTOS PERMANENTES DE 5 O MAS AÑOS-SIN VARIEDAD Secano
	Recinto:14-073-031-00007-00001 Cultivo:62000 PASTOS PERMANENTES DE 5 O MAS AÑOS-SIN VARIEDAD Secano
	Recinto:14-073-031-00007-00002 Cultivo:62000 PASTOS PERMANENTES DE 5 O MAS AÑOS-SIN VARIEDAD Secano
86126	Recinto de forrajera para Cálculo de Carga Ganadera que No pertenece a Explotación con UGM válida.
	Recinto:14-073-030-00004-00003 Cultivo:62000 PASTOS PERMANENTES DE 5 O MAS AÑOS-SIN VARIEDAD Secano
	Explotacion:ES140730009020
	Recinto:14-073-030-00005-00002 Cultivo:62000 PASTOS PERMANENTES DE 5 O MAS AÑOS-SIN VARIEDAD Secano
	Explotacion:ES140730009020

Datos considerados para el Cálculo de la Carga Ganadera del expediente

Superficie determinada para Cálculo Carga Ganadera: 106,09 ha
Carga Ganadera del Expediente: 0,03 ugm/ha (4)

Explotación	Especie	Ugm Calculada para CG
ES140730000014	PORCINO	1,54
ES140730000317	PORCINO	1,31

Recintos Determinados para el Cálculo de Carga Ganadera

REF.	REFERENCIA SIGPAC	CULTIVO	DESCRIPCIÓN CULTIVO	S/R	SUP. RESUELTA (ha)
1700000006054932	14-073-022-00076-00007	62000	PASTOS PERMANENTES DE 5 O MAS AÑOS-SIN VARIEDAD	S	0,10
1700000006054933	14-073-022-00076-00005	62000	PASTOS PERMANENTES DE 5 O MAS AÑOS-SIN VARIEDAD	S	1,67
1700000006054934	14-073-022-00077-00001	62000	PASTOS PERMANENTES DE 5 O MAS AÑOS-SIN VARIEDAD	S	3,33
1700000006054936	14-073-022-00076-00003	62000	PASTOS PERMANENTES DE 5 O MAS AÑOS-SIN VARIEDAD	S	30,83
1700000006054938	14-073-021-00051-00003	62000	PASTOS PERMANENTES DE 5 O MAS AÑOS-SIN VARIEDAD	S	1,01
1700000006054939	14-073-021-00069-00008	62000	PASTOS PERMANENTES DE 5 O MAS AÑOS-SIN VARIEDAD	S	2,66
1700000006054940	14-073-022-00080-00004	62000	PASTOS PERMANENTES DE 5 O MAS AÑOS-SIN VARIEDAD	S	0,12
1700000006054941	14-073-022-00078-00002	62000	PASTOS PERMANENTES DE 5 O MAS AÑOS-SIN VARIEDAD	S	0,30
1700000006054942	14-073-022-00076-00004	62000	PASTOS PERMANENTES DE 5 O MAS AÑOS-SIN VARIEDAD	S	1,77
1700000006054957	14-073-031-00002-00004	62000	PASTOS PERMANENTES DE 5 O MAS AÑOS-SIN VARIEDAD	S	31,08
1700000006054959	14-073-021-00051-00001	62000	PASTOS PERMANENTES DE 5 O MAS AÑOS-SIN VARIEDAD	S	30,16
1700000006054962	14-073-021-00056-00001	62000	PASTOS PERMANENTES DE 5 O MAS AÑOS-SIN VARIEDAD	S	3,06

Incidencias de carga ganadera**INCIDENCIA DESCRIPCIÓN**

86122	Recinto superficie forrajera que realiza la actividad de producción de pastoreo y no declara el o los códigos del Registro de Explotaciones Ganaderas de Andalucía, REGA.
	Recinto:14-073-028-00079-00006 Cultivo:62000 PASTOS PERMANENTES DE 5 O MAS AÑOS-SIN VARIEDAD Secano
	Recinto:14-073-028-00079-00007 Cultivo:62000 PASTOS PERMANENTES DE 5 O MAS AÑOS-SIN VARIEDAD Secano
	Recinto:14-073-031-00007-00001 Cultivo:62000 PASTOS PERMANENTES DE 5 O MAS AÑOS-SIN VARIEDAD Secano

(1) Con incidencias que retienen pago o deniegan el expediente.

(2) Se calcula sobre superficie declarada admisible.

(3) Aplicación del artículo 16 bis del RD 147/2023.

(4) Expediente con algunos recintos de pastos permanentes ubicados en espacios protegidos donde la carga ganadera mínima será 0,1 UGM/ha.

Puede verificar la integridad de una copia de este documento mediante la lectura del código QR adjunto o mediante el acceso a la dirección <https://ws050.juntadeandalucia.es/verificarFirma> indicando el código de VERIFICACIÓN

FIRMADO POR

RAQUEL MARIA ESPIN CRESPO

29/01/2025

VERIFICACIÓN

Pk2jmMURSWMFXCU9VKGJQR2Q7H5BP3

PÁG. 590/2713





	Recinto:14-073-031-00007-00002	Cultivo:62000	PASTOS PERMANENTES DE 5 O MAS AÑOS-SIN VARIEDAD	Secano
	Recinto:14-073-028-00079-00009	Cultivo:62000	PASTOS PERMANENTES DE 5 O MAS AÑOS-SIN VARIEDAD	Secano
86123	Recinto superficie forrajera que en REGA no tiene clasificación zootécnica permitida.			
	Recinto:14-073-023-00132-00004	Cultivo:62000	PASTOS PERMANENTES DE 5 O MAS AÑOS-SIN VARIEDAD	Secano
	Explotacion:ES140730000537			
	Recinto:14-073-023-00010-00009	Cultivo:62000	PASTOS PERMANENTES DE 5 O MAS AÑOS-SIN VARIEDAD	Secano
	Explotacion:ES140730000537			
	Recinto:14-073-023-00010-00003	Cultivo:62000	PASTOS PERMANENTES DE 5 O MAS AÑOS-SIN VARIEDAD	Secano
	Explotacion:ES140730000537			
	Recinto:14-073-023-00010-00003	Cultivo:62000	PASTOS PERMANENTES DE 5 O MAS AÑOS-SIN VARIEDAD	Secano
	Explotacion:ES140730000537			
	Recinto:14-073-023-00132-00003	Cultivo:62000	PASTOS PERMANENTES DE 5 O MAS AÑOS-SIN VARIEDAD	Secano
	Explotacion:ES140730000537			
	Recinto:14-073-023-00132-00009	Cultivo:62000	PASTOS PERMANENTES DE 5 O MAS AÑOS-SIN VARIEDAD	Secano
	Explotacion:ES140730000537			
	Recinto:14-073-023-00010-00009	Cultivo:62000	PASTOS PERMANENTES DE 5 O MAS AÑOS-SIN VARIEDAD	Secano
	Explotacion:ES140730000537			
	Recinto:14-073-023-00010-00010	Cultivo:62000	PASTOS PERMANENTES DE 5 O MAS AÑOS-SIN VARIEDAD	Secano
	Explotacion:ES140730000537			
86124	Recinto de forrajera para Cálculo de Carga Ganadera que No pertenece a Explotación.			
	Recinto:14-073-028-00079-00006	Cultivo:62000	PASTOS PERMANENTES DE 5 O MAS AÑOS-SIN VARIEDAD	Secano
	Recinto:14-073-028-00079-00007	Cultivo:62000	PASTOS PERMANENTES DE 5 O MAS AÑOS-SIN VARIEDAD	Secano
	Recinto:14-073-031-00007-00001	Cultivo:62000	PASTOS PERMANENTES DE 5 O MAS AÑOS-SIN VARIEDAD	Secano
	Recinto:14-073-031-00007-00002	Cultivo:62000	PASTOS PERMANENTES DE 5 O MAS AÑOS-SIN VARIEDAD	Secano
	Recinto:14-073-028-00079-00009	Cultivo:62000	PASTOS PERMANENTES DE 5 O MAS AÑOS-SIN VARIEDAD	Secano
86126	Recinto de forrajera para Cálculo de Carga Ganadera que No pertenece a Explotación con UGM válida.			
	Recinto:14-073-030-00005-00002	Cultivo:62000	PASTOS PERMANENTES DE 5 O MAS AÑOS-SIN VARIEDAD	Secano
	Explotacion:ES1407300009020			
	Recinto:14-073-030-00004-00003	Cultivo:62000	PASTOS PERMANENTES DE 5 O MAS AÑOS-SIN VARIEDAD	Secano
	Explotacion:ES1407300009020			
86128	Recinto de Forrajeras que no ha contabilizado para Carga Ganadera por no tener una explotación válida para el cálculo de la Carga Ganadera			
	Recinto:14-073-029-00052-00025	Cultivo:62	PASTOS PERMANENTES DE 5 O MAS AÑOS-	
	Recinto:14-073-029-00052-00026	Cultivo:62	PASTOS PERMANENTES DE 5 O MAS AÑOS-	
	Recinto:14-073-029-00052-00033	Cultivo:62	PASTOS PERMANENTES DE 5 O MAS AÑOS-	
	Recinto:14-073-029-00052-00034	Cultivo:62	PASTOS PERMANENTES DE 5 O MAS AÑOS-	
	Recinto:14-073-023-00132-00004	Cultivo:62	PASTOS PERMANENTES DE 5 O MAS AÑOS-	
	Recinto:14-073-023-00010-00009	Cultivo:62	PASTOS PERMANENTES DE 5 O MAS AÑOS-	
	Recinto:14-073-023-00010-00003	Cultivo:62	PASTOS PERMANENTES DE 5 O MAS AÑOS-	
	Recinto:14-073-023-00010-00003	Cultivo:62	PASTOS PERMANENTES DE 5 O MAS AÑOS-	
	Recinto:14-073-023-00132-00003	Cultivo:62	PASTOS PERMANENTES DE 5 O MAS AÑOS-	
	Recinto:14-073-023-00132-00009	Cultivo:62	PASTOS PERMANENTES DE 5 O MAS AÑOS-	
	Recinto:14-073-023-00010-00009	Cultivo:62	PASTOS PERMANENTES DE 5 O MAS AÑOS-	
	Recinto:14-073-023-00010-00010	Cultivo:62	PASTOS PERMANENTES DE 5 O MAS AÑOS-	
	Recinto:14-073-030-00005-00002	Cultivo:62	PASTOS PERMANENTES DE 5 O MAS AÑOS-	
	Recinto:14-073-030-00004-00003	Cultivo:62	PASTOS PERMANENTES DE 5 O MAS AÑOS-	
	Recinto:14-073-028-00079-00006	Cultivo:62	PASTOS PERMANENTES DE 5 O MAS AÑOS-	
	Recinto:14-073-028-00079-00007	Cultivo:62	PASTOS PERMANENTES DE 5 O MAS AÑOS-	
	Recinto:14-073-031-00007-00001	Cultivo:62	PASTOS PERMANENTES DE 5 O MAS AÑOS-	
	Recinto:14-073-031-00007-00002	Cultivo:62	PASTOS PERMANENTES DE 5 O MAS AÑOS-	
	Recinto:14-073-028-00079-00009	Cultivo:62	PASTOS PERMANENTES DE 5 O MAS AÑOS-	
	Recinto:14-073-031-00010-00003	Cultivo:62	PASTOS PERMANENTES DE 5 O MAS AÑOS-	
86131	Recinto superficie forrajera con explotación ganadera según VAG que en REGA no tiene clasificación zootécnica permitida.			
	Recinto:14-073-023-00132-00004	Cultivo:62000	PASTOS PERMANENTES DE 5 O MAS AÑOS-SIN VARIEDAD	Secano
	Explotacion:ES140730000537			
	Recinto:14-073-023-00010-00009	Cultivo:62000	PASTOS PERMANENTES DE 5 O MAS AÑOS-SIN VARIEDAD	Secano
	Explotacion:ES140730000537			
	Recinto:14-073-023-00010-00003	Cultivo:62000	PASTOS PERMANENTES DE 5 O MAS AÑOS-SIN VARIEDAD	Secano
	Explotacion:ES140730000537			
	Recinto:14-073-023-00010-00003	Cultivo:62000	PASTOS PERMANENTES DE 5 O MAS AÑOS-SIN VARIEDAD	Secano
	Explotacion:ES140730000537			
	Recinto:14-073-023-00132-00003	Cultivo:62000	PASTOS PERMANENTES DE 5 O MAS AÑOS-SIN VARIEDAD	Secano
	Explotacion:ES140730000537			
	Recinto:14-073-023-00132-00009	Cultivo:62000	PASTOS PERMANENTES DE 5 O MAS AÑOS-SIN VARIEDAD	Secano
	Explotacion:ES140730000537			

(1) Con incidencias que retienen pago o deniegan el expediente.
 (2) Se calcula sobre superficie declarada admisible.
 (3) Aplicación del artículo 16 bis del RD 147/2023.
 (4) Expediente con algunos recintos de pastos permanentes ubicados en espacios protegidos donde la carga ganadera mínima será 0,1 UGM/ha.

Puede verificar la integridad de una copia de este documento mediante la lectura del código QR adjunto o mediante el acceso a la dirección https://ws050.juntadeandalucia.es/verificarFirma indicando el código de VERIFICACIÓN			
FIRMADO POR	RAQUEL MARIA ESPIN CRESPO	29/01/2025	
VERIFICACIÓN	Pk2jmMURSWMFXCU9VKGJRQ2Q7H5BP3	PÁG. 591/2713	



- Recinto:14-073-023-00010-00009 Cultivo:62000 PASTOS PERMANENTES DE 5 O MAS AÑOS-SIN VARIEDAD Secano
Explotacion:ES140730000537
Recinto:14-073-023-00010-00010 Cultivo:62000 PASTOS PERMANENTES DE 5 O MAS AÑOS-SIN VARIEDAD Secano
Explotacion:ES140730000537
- 86132 Recinto superficie forrajera que no realiza la actividad de producción de pastoreo.
Recinto:14-073-021-00069-00002 Cultivo:20000 BARBECHO TRADICIONAL-SIN VARIEDAD Secano
Recinto:14-073-021-00069-00014 Cultivo:20000 BARBECHO TRADICIONAL-SIN VARIEDAD Secano
- 86133 Recinto de forrajera No solicitado para Cálculo de Carga Ganadera que No pertenece a Explotación.
Recinto:14-073-031-00010-00003 Cultivo:62000 PASTOS PERMANENTES DE 5 O MAS AÑOS-SIN VARIEDAD Secano

(1) Con incidencias que retienen pago o deniegan el expediente.

(2) Se calcula sobre superficie declarada admisible.

(3) Aplicación del artículo 16 bis del RD 147/2023.

(4) Expediente con algunos recintos de pastos permanentes ubicados en espacios protegidos donde la carga ganadera mínima será 0,1 UGM/ha.

Puede verificar la integridad de una copia de este documento mediante la lectura del código QR adjunto o mediante el acceso a la dirección <https://ws050.juntadeandalucia.es/verificarFirma> indicando el código de VERIFICACIÓN

FIRMADO POR

RAQUEL MARIA ESPIN CRESPO

29/01/2025

VERIFICACIÓN

Pk2jmMURSWMFxcU9VKGJRQ2Q7H5BP3

PÁG. 592/2713



**APELLIDOS Y NOMBRE / RAZÓN SOCIAL**

ESCOBAR PADILLA MIGUEL ANGEL

NIF

****3928*

EXPEDIENTE

1265581

RESOLUCIÓN

CONCESIÓN DE LA AYUDA

DATOS DE MANTENIMIENTO UNIDADES

GRUPO DE PAGO	Sup. Dec. Admisible	Sup. Resuelta	Sobredecl.	% Sobredecl.
ZONAS DE MONTAÑA	3,52	3,52	0,00	0,00

RESUMEN DE PAGOS

	IMPORTE (Euros)			
	RESUELTO	FEADER	MAPA	CAPADR
Pago realizado	327,36	278,26	32,11	16,99

APLICACIÓN DE REDUCCIONES Y PENALIZACIONES (%)

Criterios de subvencionabilidad (1)	Presentación tardía	Omisión declaración	Condicionalidad
0,00	0,00	0,00	0,00

IMPORTE (Euros)

Calculado(2)	Reducción	Penalización	Reducción Penalización (3)	Penalización adicional	Resuelto	FEADER	MAPA	CAPADR
327,36 €	0,00 €	0,00 €	0,00 €	0,00 €	327,36 €	278,26 €	32,11 €	16,99 €
Importe Unitario:	93,00 €	Nuevo Importe Unitario:	93,00 €					

RECINTOS PROPUESTOS

REF.	REFERENCIA SIGPAC	CULTIVO	S/R	USO SIGPAC	Sup. Dec. admisible	Sup. Campo	Sup. Determ.	Sup. Resuelta
170000006728850	14-047-012-00006-0010	OLIVAR	S		0,10		0,10	0,10
170000006728851	14-047-012-00006-0008	OLIVAR	S		0,63		0,63	0,63
170000006728852	14-047-012-00006-0018	OLIVAR	S		0,10		0,10	0,10
170000006728853	14-047-012-00006-0011	OLIVAR	S		0,18		0,18	0,18
170000006728855	14-047-012-00006-0006	OLIVAR	S		2,51		2,51	2,51

INCIDENCIAS**INCIDENCIA DESCRIPCIÓN**

452	Actividad agraria declarada en un recinto no compatible con el uso PA, PR o PS asignado en SIGPAC para ese recinto. Recinto:14-047-012-00006-00019 Cultivo:62000 PASTOS PERMANENTES DE 5 O MAS AÑOS-SIN VARIEDAD Secano USO ASIGNADO EN SIGPAC:PS Recinto:14-047-012-00006-00020 Cultivo:62000 PASTOS PERMANENTES DE 5 O MAS AÑOS-SIN VARIEDAD Secano USO ASIGNADO EN SIGPAC:PS
86120	Para explotaciones de pastos permanentes ubicadas en espacios protegidos la carga ganadera mínima será 0,1 UGM/ha. Recinto:14-047-012-00006-00019 Cultivo:62000 PASTOS PERMANENTES DE 5 O MAS AÑOS-SIN VARIEDAD Secano Carga Ganadera:0 Recinto:14-047-012-00006-00020 Cultivo:62000 PASTOS PERMANENTES DE 5 O MAS AÑOS-SIN VARIEDAD Secano Carga Ganadera:0
86121	Recinto superficie forrajera que no realiza la actividad de producción de pastoreo. Recinto:14-047-012-00006-00019 Cultivo:62000 PASTOS PERMANENTES DE 5 O MAS AÑOS-SIN VARIEDAD Secano Actividad Agraria del recinto:2 Recinto:14-047-012-00006-00020 Cultivo:62000 PASTOS PERMANENTES DE 5 O MAS AÑOS-SIN VARIEDAD Secano Actividad Agraria del recinto:2
86122	Recinto superficie forrajera que realiza la actividad de producción de pastoreo y no declara el o los códigos del Registro de Explotaciones Ganaderas de Andalucía, REGA. Recinto:14-047-012-00006-00019 Cultivo:62000 PASTOS PERMANENTES DE 5 O MAS AÑOS-SIN VARIEDAD Secano Recinto:14-047-012-00006-00020 Cultivo:62000 PASTOS PERMANENTES DE 5 O MAS AÑOS-SIN VARIEDAD Secano
86124	Recinto de forrajera para Cálculo de Carga Ganadera que No pertenece a Explotación. Recinto:14-047-012-00006-00019 Cultivo:62000 PASTOS PERMANENTES DE 5 O MAS AÑOS-SIN VARIEDAD Secano Recinto:14-047-012-00006-00020 Cultivo:62000 PASTOS PERMANENTES DE 5 O MAS AÑOS-SIN VARIEDAD Secano

(1) Con incidencias que retienen pago o deniegan el expediente.

(2) Se calcula sobre superficie declarada admisible.

(3) Aplicación del artículo 16 bis del RD 147/2023.

(4) Expediente con algunos recintos de pastos permanentes ubicados en espacios protegidos donde la carga ganadera mínima será 0,1 UGM/ha.

Puede verificar la integridad de una copia de este documento mediante la lectura del código QR adjunto o mediante el acceso a la dirección <https://ws050.juntadeandalucia.es/verificarFirma> indicando el código de VERIFICACIÓN

FIRMADO POR

RAQUEL MARIA ESPIN CRESPO

29/01/2025

VERIFICACIÓN

Pk2jmMURSWMFXCU9VKGJQRQ2Q7H5BP3

PÁG. 593/2713





Datos considerados para el Cálculo de la Carga Ganadera del expediente

Superficie determinada para Cálculo Carga Ganadera: 0,00 ha

Carga Ganadera del Expediente: 0,00 ugm/ha

Incidencias de carga ganadera

INCIDENCIA DESCRIPCIÓN

452	<p>Actividad agraria declarada en un recinto no compatible con el uso PA, PR o PS asignado en SIGPAC para ese recinto.</p> <p>Recinto:14-054-060-00054-00011 Cultivo:62000 PASTOS PERMANENTES DE 5 O MAS AÑOS-SIN VARIEDAD Secano USO ASIGNADO EN SIGPAC:PS</p> <p>Recinto:14-054-060-00031-00001 Cultivo:62000 PASTOS PERMANENTES DE 5 O MAS AÑOS-SIN VARIEDAD Secano USO ASIGNADO EN SIGPAC:PS</p> <p>Recinto:14-054-060-00054-00001 Cultivo:62000 PASTOS PERMANENTES DE 5 O MAS AÑOS-SIN VARIEDAD Secano USO ASIGNADO EN SIGPAC:PA</p> <p>Recinto:14-054-060-00054-00006 Cultivo:62000 PASTOS PERMANENTES DE 5 O MAS AÑOS-SIN VARIEDAD Secano USO ASIGNADO EN SIGPAC:PR</p> <p>Recinto:14-047-012-00006-00019 Cultivo:62000 PASTOS PERMANENTES DE 5 O MAS AÑOS-SIN VARIEDAD Secano USO ASIGNADO EN SIGPAC:PS</p> <p>Recinto:14-047-012-00006-00020 Cultivo:62000 PASTOS PERMANENTES DE 5 O MAS AÑOS-SIN VARIEDAD Secano USO ASIGNADO EN SIGPAC:PS</p>
86122	<p>Recinto superficie forrajera que realiza la actividad de producción de pastoreo y no declara el o los códigos del Registro de Explotaciones Ganaderas de Andalucía, REGA.</p> <p>Recinto:14-047-012-00006-00019 Cultivo:62000 PASTOS PERMANENTES DE 5 O MAS AÑOS-SIN VARIEDAD Secano</p> <p>Recinto:14-047-012-00006-00020 Cultivo:62000 PASTOS PERMANENTES DE 5 O MAS AÑOS-SIN VARIEDAD Secano</p>
86124	<p>Recinto de forrajera para Cálculo de Carga Ganadera que No pertenece a Explotación.</p> <p>Recinto:14-047-012-00006-00019 Cultivo:62000 PASTOS PERMANENTES DE 5 O MAS AÑOS-SIN VARIEDAD Secano</p> <p>Recinto:14-047-012-00006-00020 Cultivo:62000 PASTOS PERMANENTES DE 5 O MAS AÑOS-SIN VARIEDAD Secano</p>
86128	<p>Recinto de Forrajeras que no ha contabilizado para Carga Ganadera por no tener una explotación válida para el cálculo de la Carga Ganadera</p> <p>Recinto:14-054-060-00054-00011 Cultivo:62 PASTOS PERMANENTES DE 5 O MAS AÑOS-</p> <p>Recinto:14-054-060-00031-00001 Cultivo:62 PASTOS PERMANENTES DE 5 O MAS AÑOS-</p> <p>Recinto:14-054-060-00054-00001 Cultivo:62 PASTOS PERMANENTES DE 5 O MAS AÑOS-</p> <p>Recinto:14-054-060-00054-00006 Cultivo:62 PASTOS PERMANENTES DE 5 O MAS AÑOS-</p> <p>Recinto:14-047-012-00006-00019 Cultivo:62 PASTOS PERMANENTES DE 5 O MAS AÑOS-</p> <p>Recinto:14-047-012-00006-00020 Cultivo:62 PASTOS PERMANENTES DE 5 O MAS AÑOS-</p>
86132	<p>Recinto superficie forrajera que no realiza la actividad de producción de pastoreo.</p> <p>Recinto:14-047-012-00006-00019 Cultivo:62000 PASTOS PERMANENTES DE 5 O MAS AÑOS-SIN VARIEDAD Secano</p> <p>Recinto:14-047-012-00006-00020 Cultivo:62000 PASTOS PERMANENTES DE 5 O MAS AÑOS-SIN VARIEDAD Secano</p>
86133	<p>Recinto de forrajera No solicitado para Cálculo de Carga Ganadera que No pertenece a Explotación.</p> <p>Recinto:14-054-060-00054-00011 Cultivo:62000 PASTOS PERMANENTES DE 5 O MAS AÑOS-SIN VARIEDAD Secano</p> <p>Recinto:14-054-060-00031-00001 Cultivo:62000 PASTOS PERMANENTES DE 5 O MAS AÑOS-SIN VARIEDAD Secano</p> <p>Recinto:14-054-060-00054-00001 Cultivo:62000 PASTOS PERMANENTES DE 5 O MAS AÑOS-SIN VARIEDAD Secano</p> <p>Recinto:14-054-060-00054-00006 Cultivo:62000 PASTOS PERMANENTES DE 5 O MAS AÑOS-SIN VARIEDAD Secano</p>

(1) Con incidencias que retienen pago o deniegan el expediente.

(2) Se calcula sobre superficie declarada admisible.

(3) Aplicación del artículo 16 bis del RD 147/2023.

(4) Expediente con algunos recintos de pastos permanentes ubicados en espacios protegidos donde la carga ganadera mínima será 0,1 UGM/ha.

Puede verificar la integridad de una copia de este documento mediante la lectura del código QR adjunto o mediante el acceso a la dirección <https://ws050.juntadeandalucia.es/verificarFirma> indicando el código de VERIFICACIÓN

FIRMADO POR	RAQUEL MARIA ESPIN CRESPO	29/01/2025
VERIFICACIÓN	Pk2jmMURSWMFXC9VKGJRQ2Q7H5BP3	PÁG. 594/2713





APELLIDOS Y NOMBRE / RAZÓN SOCIAL
 ESCRIBANO REDONDO BENITA

NIF
 ****4925*

EXPEDIENTE
 1162262

RESOLUCIÓN
 CONCESIÓN DE LA AYUDA

DATOS DE MANTENIMIENTO UNIDADES

GRUPO DE PAGO	Sup. Dec. Admisible	Sup. Resuelta	Sobredecl.	% Sobredecl.
ZONAS DE MONTAÑA	3,52	3,52	0,00	0,00

RESUMEN DE PAGOS

	IMPORTE (Euros)			
	RESUELTO	FEADER	MAPA	CAPADR
Pago realizado	327,36	278,26	32,11	16,99

APLICACIÓN DE REDUCCIONES Y PENALIZACIONES (%)

Criterios de subvencionabilidad (1)	Presentación tardía	Omisión declaración	Condicionalidad
0,00	0,00	0,00	0,00

IMPORTE (Euros)

Calculado(2)	Reducción	Penalización	Reducción Penalización (3)	Penalización adicional	Resuelto	FEADER	MAPA	CAPADR
327,36 €	0,00 €	0,00 €	0,00 €	0,00 €	327,36 €	278,26 €	32,11 €	16,99 €
Importe Unitario:	93,00 €	Nuevo Importe Unitario:	93,00 €					

RECINTOS PROPUESTOS

REF.	REFERENCIA SIGPAC	CULTIVO	S/R	USO SIGPAC	Sup. Dec. admisible	Sup. Campo	Sup. Determ.	Sup. Resuelta
-1330970	14-047-007-00070-0004	OLIVAR	S		0,02		0,02	0,02
170000005649485	14-047-001-00012-0001	OLIVAR	S		0,36		0,36	0,36
170000005649487	14-047-007-00041-0009	OLIVAR	S		0,24		0,24	0,24
170000005649488	14-047-007-00069-0002	OLIVAR	S		0,67		0,67	0,67
170000005649489	14-047-008-00010-0001	OLIVAR	S		0,12		0,12	0,12
170000005649491	14-047-007-00069-0001	OLIVAR	S		0,50		0,50	0,50
170000005649492	14-047-002-00093-0001	OLIVAR	S		0,52		0,52	0,52
170000005649493	14-047-001-00015-0002	OLIVAR	S		0,15		0,15	0,15
170000005649494	14-047-001-00016-0001	OLIVAR	S		0,18		0,18	0,18
170000005649495	14-047-001-00017-0002	OLIVAR	S		0,29		0,29	0,29
170000005649496	14-047-001-00018-0001	OLIVAR	S		0,47		0,47	0,47

(1) Con incidencias que retienen pago o deniegan el expediente.

(2) Se calcula sobre superficie declarada admisible.

(3) Aplicación del artículo 16 bis del RD 147/2023.

(4) Expediente con algunos recintos de pastos permanentes ubicados en espacios protegidos donde la carga ganadera mínima será 0,1 UGM/ha.

Puede verificar la integridad de una copia de este documento mediante la lectura del código QR adjunto o mediante el acceso a la dirección <https://ws050.juntadeandalucia.es/verificarFirma> indicando el código de VERIFICACIÓN

FIRMADO POR

RAQUEL MARIA ESPIN CRESPO

29/01/2025

VERIFICACIÓN

Pk2jmMURSWMFXCU9VKGJQRQ2Q7H5BP3

PÁG. 595/2713



**INCIDENCIAS****INCIDENCIA DESCRIPCIÓN**

452	Actividad agraria declarada en un recinto no compatible con el uso PA, PR o PS asignado en SIGPAC para ese recinto. Recinto:14-047-002-00093-00002 Cultivo:62000 PASTOS PERMANENTES DE 5 O MAS AÑOS-SIN VARIEDAD Secano USO ASIGNADO EN SIGPAC:PR Recinto:14-047-002-00093-00003 Cultivo:62000 PASTOS PERMANENTES DE 5 O MAS AÑOS-SIN VARIEDAD Secano USO ASIGNADO EN SIGPAC:PA Recinto:14-047-007-00041-00001 Cultivo:62000 PASTOS PERMANENTES DE 5 O MAS AÑOS-SIN VARIEDAD Secano USO ASIGNADO EN SIGPAC:PA Recinto:14-047-007-00041-00008 Cultivo:62000 PASTOS PERMANENTES DE 5 O MAS AÑOS-SIN VARIEDAD Secano USO ASIGNADO EN SIGPAC:PA
86119	Carga ganadera NO cumple con el valor mínimo de 0,2 UGM/ha. Recinto:14-047-002-00093-00002 Cultivo:62000 PASTOS PERMANENTES DE 5 O MAS AÑOS-SIN VARIEDAD Secano Carga Ganadera:0 Recinto:14-047-002-00093-00003 Cultivo:62000 PASTOS PERMANENTES DE 5 O MAS AÑOS-SIN VARIEDAD Secano Carga Ganadera:0 Recinto:14-047-007-00041-00001 Cultivo:62000 PASTOS PERMANENTES DE 5 O MAS AÑOS-SIN VARIEDAD Secano Carga Ganadera:0 Recinto:14-047-007-00041-00008 Cultivo:62000 PASTOS PERMANENTES DE 5 O MAS AÑOS-SIN VARIEDAD Secano Carga Ganadera:0
86121	Recinto superficie forrajera que no realiza la actividad de producción de pastoreo. Recinto:14-047-002-00093-00002 Cultivo:62000 PASTOS PERMANENTES DE 5 O MAS AÑOS-SIN VARIEDAD Secano Actividad Agraria del recinto:2 Recinto:14-047-002-00093-00003 Cultivo:62000 PASTOS PERMANENTES DE 5 O MAS AÑOS-SIN VARIEDAD Secano Actividad Agraria del recinto:2 Recinto:14-047-007-00041-00001 Cultivo:62000 PASTOS PERMANENTES DE 5 O MAS AÑOS-SIN VARIEDAD Secano Actividad Agraria del recinto:2 Recinto:14-047-007-00041-00008 Cultivo:62000 PASTOS PERMANENTES DE 5 O MAS AÑOS-SIN VARIEDAD Secano Actividad Agraria del recinto:2
86122	Recinto superficie forrajera que realiza la actividad de producción de pastoreo y no declara el o los códigos del Registro de Explotaciones Ganaderas de Andalucía, REGA. Recinto:14-047-002-00093-00002 Cultivo:62000 PASTOS PERMANENTES DE 5 O MAS AÑOS-SIN VARIEDAD Secano Recinto:14-047-002-00093-00003 Cultivo:62000 PASTOS PERMANENTES DE 5 O MAS AÑOS-SIN VARIEDAD Secano Recinto:14-047-007-00041-00001 Cultivo:62000 PASTOS PERMANENTES DE 5 O MAS AÑOS-SIN VARIEDAD Secano Recinto:14-047-007-00041-00008 Cultivo:62000 PASTOS PERMANENTES DE 5 O MAS AÑOS-SIN VARIEDAD Secano
86124	Recinto de forrajera para Cálculo de Carga Ganadera que No pertenece a Explotación. Recinto:14-047-002-00093-00002 Cultivo:62000 PASTOS PERMANENTES DE 5 O MAS AÑOS-SIN VARIEDAD Secano Recinto:14-047-002-00093-00003 Cultivo:62000 PASTOS PERMANENTES DE 5 O MAS AÑOS-SIN VARIEDAD Secano Recinto:14-047-007-00041-00001 Cultivo:62000 PASTOS PERMANENTES DE 5 O MAS AÑOS-SIN VARIEDAD Secano Recinto:14-047-007-00041-00008 Cultivo:62000 PASTOS PERMANENTES DE 5 O MAS AÑOS-SIN VARIEDAD Secano

Datos considerados para el Cálculo de la Carga Ganadera del expediente

Superficie determinada para Cálculo Carga Ganadera: 0,00 ha
Carga Ganadera del Expediente: 0,00 ugm/ha

Incidenias de carga ganadera**INCIDENCIA DESCRIPCIÓN**

452	Actividad agraria declarada en un recinto no compatible con el uso PA, PR o PS asignado en SIGPAC para ese recinto. Recinto:14-047-002-00093-00002 Cultivo:62000 PASTOS PERMANENTES DE 5 O MAS AÑOS-SIN VARIEDAD Secano USO ASIGNADO EN SIGPAC:PR Recinto:14-047-002-00093-00003 Cultivo:62000 PASTOS PERMANENTES DE 5 O MAS AÑOS-SIN VARIEDAD Secano USO ASIGNADO EN SIGPAC:PA Recinto:14-047-007-00041-00001 Cultivo:62000 PASTOS PERMANENTES DE 5 O MAS AÑOS-SIN VARIEDAD Secano USO ASIGNADO EN SIGPAC:PA Recinto:14-047-007-00041-00008 Cultivo:62000 PASTOS PERMANENTES DE 5 O MAS AÑOS-SIN VARIEDAD Secano USO ASIGNADO EN SIGPAC:PA
86122	Recinto superficie forrajera que realiza la actividad de producción de pastoreo y no declara el o los códigos del Registro de Explotaciones Ganaderas de Andalucía, REGA. Recinto:14-047-002-00093-00002 Cultivo:62000 PASTOS PERMANENTES DE 5 O MAS AÑOS-SIN VARIEDAD Secano Recinto:14-047-002-00093-00003 Cultivo:62000 PASTOS PERMANENTES DE 5 O MAS AÑOS-SIN VARIEDAD Secano

(1) Con incidencias que retienen pago o deniegan el expediente.

(2) Se calcula sobre superficie declarada admisible.

(3) Aplicación del artículo 16 bis del RD 147/2023.

(4) Expediente con algunos recintos de pastos permanentes ubicados en espacios protegidos donde la carga ganadera mínima será 0,1 UGM/ha.

Puede verificar la integridad de una copia de este documento mediante la lectura del código QR adjunto o mediante el acceso a la dirección <https://ws050.juntadeandalucia.es/verificarFirma> indicando el código de VERIFICACIÓN

FIRMADO POR	RAQUEL MARIA ESPIN CRESPO	29/01/2025	
VERIFICACIÓN	Pk2jmMURSWMFXCU9VKGJRQ2Q7H5BP3	PÁG. 596/2713	



	Recinto:14-047-007-00041-00001 Cultivo:62000 PASTOS PERMANENTES DE 5 O MAS AÑOS-SIN VARIEDAD Secano
	Recinto:14-047-007-00041-00008 Cultivo:62000 PASTOS PERMANENTES DE 5 O MAS AÑOS-SIN VARIEDAD Secano
86124	Recinto de forrajera para Cálculo de Carga Ganadera que No pertenece a Explotación.
	Recinto:14-047-002-00093-00002 Cultivo:62000 PASTOS PERMANENTES DE 5 O MAS AÑOS-SIN VARIEDAD Secano
	Recinto:14-047-002-00093-00003 Cultivo:62000 PASTOS PERMANENTES DE 5 O MAS AÑOS-SIN VARIEDAD Secano
	Recinto:14-047-007-00041-00001 Cultivo:62000 PASTOS PERMANENTES DE 5 O MAS AÑOS-SIN VARIEDAD Secano
	Recinto:14-047-007-00041-00008 Cultivo:62000 PASTOS PERMANENTES DE 5 O MAS AÑOS-SIN VARIEDAD Secano
86128	Recinto de Forrajeras que no ha contabilizado para Carga Ganadera por no tener una explotación válida para el cálculo de la Carga Ganadera
	Recinto:14-047-002-00093-00002 Cultivo:62 PASTOS PERMANENTES DE 5 O MAS AÑOS-
	Recinto:14-047-002-00093-00003 Cultivo:62 PASTOS PERMANENTES DE 5 O MAS AÑOS-
	Recinto:14-047-007-00041-00001 Cultivo:62 PASTOS PERMANENTES DE 5 O MAS AÑOS-
	Recinto:14-047-007-00041-00008 Cultivo:62 PASTOS PERMANENTES DE 5 O MAS AÑOS-
86132	Recinto superficie forrajera que no realiza la actividad de producción de pastoreo.
	Recinto:14-047-002-00093-00002 Cultivo:62000 PASTOS PERMANENTES DE 5 O MAS AÑOS-SIN VARIEDAD Secano
	Recinto:14-047-002-00093-00003 Cultivo:62000 PASTOS PERMANENTES DE 5 O MAS AÑOS-SIN VARIEDAD Secano
	Recinto:14-047-007-00041-00001 Cultivo:62000 PASTOS PERMANENTES DE 5 O MAS AÑOS-SIN VARIEDAD Secano
	Recinto:14-047-007-00041-00008 Cultivo:62000 PASTOS PERMANENTES DE 5 O MAS AÑOS-SIN VARIEDAD Secano

(1) Con incidencias que retienen pago o deniegan el expediente.

(2) Se calcula sobre superficie declarada admisible.

(3) Aplicación del artículo 16 bis del RD 147/2023.

(4) Expediente con algunos recintos de pastos permanentes ubicados en espacios protegidos donde la carga ganadera mínima será 0,1 UGM/ha.

Puede verificar la integridad de una copia de este documento mediante la lectura del código QR adjunto o mediante el acceso a la dirección <https://ws050.juntadeandalucia.es/verificarFirma> indicando el código de VERIFICACIÓN

FIRMADO POR	RAQUEL MARIA ESPIN CRESPO	29/01/2025	
VERIFICACIÓN	Pk2jmMURSWMFXCU9VKGJRQ2Q7H5BP3	PÁG. 597/2713	



APELLIDOS Y NOMBRE / RAZÓN SOCIAL

FERNANDEZ CASTILLO ANTONIO

NIF

****1360*

EXPEDIENTE

1152343

RESOLUCIÓN

CONCESIÓN DE LA AYUDA

DATOS DE MANTENIMIENTO UNIDADES

GRUPO DE PAGO	Sup. Dec. Admisible	Sup. Resuelta	Sobredecl.	% Sobredecl.
ZONAS DE MONTAÑA	24,13	24,13	0,00	0,00

RESUMEN DE PAGOS

	IMPORTE (Euros)			
	RESUELTO	FEADER	MAPA	CAPADR
Pago realizado	1.997,45	1.697,83	195,95	103,67

APLICACIÓN DE REDUCCIONES Y PENALIZACIONES (%)

Criterios de subvencionabilidad (1)	Presentación tardía	Omisión declaración	Condicionalidad
0,00	0,00	0,00	0,00

IMPORTE (Euros)

Calculado(2)	Reducción	Penalización	Reducción Penalización (3)	Penalización adicional	Resuelto	FEADER	MAPA	CAPADR
1.997,45 €	0,00 €	0,00 €	0,00 €	0,00 €	1.997,45 €	1.697,83 €	195,95 €	103,67 €
Importe Unitario:	93,00 €	Nuevo Importe Unitario:	82,78 €					

RECINTOS PROPUESTOS

REF.	REFERENCIA SIGPAC	CULTIVO	S/R	USO SIGPAC	Sup. Dec. admisible	Sup. Campo	Sup. Determ.	Sup. Resuelta
-957405	14-001-017-00528-0034	OLIVAR	S		0,01		0,01	0,01
-536351	14-001-017-00656-0008	BARBECHO TRADICIONAL	S		1,65		1,65	1,65
-536350	14-001-017-00656-0008	AVENA	S		1,00		1,00	1,00
-58900	14-001-017-00108-0005	OLIVAR	S		0,09		0,09	0,09
1700000005192208	14-001-017-00528-0009	NECTARINOS	S		0,06		0,06	0,06
1700000005192213	14-001-017-00656-0002	OLIVAR	S		0,46		0,46	0,46
1700000005192214	14-001-017-00108-0004	OLIVAR	S		4,38		4,38	4,38
1700000005192215	14-001-017-00528-0005	BARBECHO TRADICIONAL	S		0,45		0,45	0,45
1700000005192216	14-001-017-00528-0025	OLIVAR	S		6,88		6,88	6,88
1700000005192219	14-001-017-00528-0004	OLIVAR	S		9,15		9,15	9,15

(1) Con incidencias que retienen pago o deniegan el expediente.

(2) Se calcula sobre superficie declarada admisible.

(3) Aplicación del artículo 16 bis del RD 147/2023.

(4) Expediente con algunos recintos de pastos permanentes ubicados en espacios protegidos donde la carga ganadera mínima será 0,1 UGM/ha.

Puede verificar la integridad de una copia de este documento mediante la lectura del código QR adjunto o mediante el acceso a la dirección <https://ws050.juntadeandalucia.es/verificarFirma> indicando el código de VERIFICACIÓN

FIRMADO POR	RAQUEL MARIA ESPIN CRESPO	29/01/2025	
VERIFICACIÓN	Pk2jmMURSWMFXCU9VKGJQRQ2Q7H5BP3	PÁG. 598/2713	

**INCIDENCIAS****INCIDENCIA DESCRIPCIÓN**

452	Actividad agraria declarada en un recinto no compatible con el uso PA, PR o PS asignado en SIGPAC para ese recinto. Recinto:14-001-017-00108-00010 Cultivo:62000 PASTOS PERMANENTES DE 5 O MAS AÑOS-SIN VARIEDAD Secano USO ASIGNADO EN SIGPAC:PR Recinto:14-001-017-00528-00002 Cultivo:62000 PASTOS PERMANENTES DE 5 O MAS AÑOS-SIN VARIEDAD Secano USO ASIGNADO EN SIGPAC:PR Recinto:14-001-017-00657-00002 Cultivo:62000 PASTOS PERMANENTES DE 5 O MAS AÑOS-SIN VARIEDAD Secano USO ASIGNADO EN SIGPAC:PS
86119	Carga ganadera NO cumple con el valor mínimo de 0,2 UGM/ha. Recinto:14-001-017-00108-00010 Cultivo:62000 PASTOS PERMANENTES DE 5 O MAS AÑOS-SIN VARIEDAD Secano Carga Ganadera:0 Recinto:14-001-017-00528-00002 Cultivo:62000 PASTOS PERMANENTES DE 5 O MAS AÑOS-SIN VARIEDAD Secano Carga Ganadera:0 Recinto:14-001-017-00657-00002 Cultivo:62000 PASTOS PERMANENTES DE 5 O MAS AÑOS-SIN VARIEDAD Secano Carga Ganadera:0
86121	Recinto superficie forrajera que no realiza la actividad de producción de pastoreo. Recinto:14-001-017-00108-00010 Cultivo:62000 PASTOS PERMANENTES DE 5 O MAS AÑOS-SIN VARIEDAD Secano Actividad Agraria del recinto:2 Recinto:14-001-017-00528-00002 Cultivo:62000 PASTOS PERMANENTES DE 5 O MAS AÑOS-SIN VARIEDAD Secano Actividad Agraria del recinto:2 Recinto:14-001-017-00657-00002 Cultivo:62000 PASTOS PERMANENTES DE 5 O MAS AÑOS-SIN VARIEDAD Secano Actividad Agraria del recinto:2
86122	Recinto superficie forrajera que realiza la actividad de producción de pastoreo y no declara el o los códigos del Registro de Explotaciones Ganaderas de Andalucía, REGA. Recinto:14-001-017-00108-00010 Cultivo:62000 PASTOS PERMANENTES DE 5 O MAS AÑOS-SIN VARIEDAD Secano Recinto:14-001-017-00528-00002 Cultivo:62000 PASTOS PERMANENTES DE 5 O MAS AÑOS-SIN VARIEDAD Secano Recinto:14-001-017-00657-00002 Cultivo:62000 PASTOS PERMANENTES DE 5 O MAS AÑOS-SIN VARIEDAD Secano
86124	Recinto de forrajera para Cálculo de Carga Ganadera que No pertenece a Explotación. Recinto:14-001-017-00108-00010 Cultivo:62000 PASTOS PERMANENTES DE 5 O MAS AÑOS-SIN VARIEDAD Secano Recinto:14-001-017-00528-00002 Cultivo:62000 PASTOS PERMANENTES DE 5 O MAS AÑOS-SIN VARIEDAD Secano Recinto:14-001-017-00657-00002 Cultivo:62000 PASTOS PERMANENTES DE 5 O MAS AÑOS-SIN VARIEDAD Secano

Datos considerados para el Cálculo de la Carga Ganadera del expediente

Superficie determinada para Cálculo Carga Ganadera: 0,00 ha

Carga Ganadera del Expediente: 0,00 ugm/ha

Incidenias de carga ganadera**INCIDENCIA DESCRIPCIÓN**

452	Actividad agraria declarada en un recinto no compatible con el uso PA, PR o PS asignado en SIGPAC para ese recinto. Recinto:14-001-017-00108-00010 Cultivo:62000 PASTOS PERMANENTES DE 5 O MAS AÑOS-SIN VARIEDAD Secano USO ASIGNADO EN SIGPAC:PR Recinto:14-001-017-00528-00029 Cultivo:62000 PASTOS PERMANENTES DE 5 O MAS AÑOS-SIN VARIEDAD Secano USO ASIGNADO EN SIGPAC:PA Recinto:14-001-017-00108-00001 Cultivo:62000 PASTOS PERMANENTES DE 5 O MAS AÑOS-SIN VARIEDAD Secano USO ASIGNADO EN SIGPAC:PR Recinto:14-001-017-00657-00002 Cultivo:62000 PASTOS PERMANENTES DE 5 O MAS AÑOS-SIN VARIEDAD Secano USO ASIGNADO EN SIGPAC:PS Recinto:14-001-017-00528-00002 Cultivo:62000 PASTOS PERMANENTES DE 5 O MAS AÑOS-SIN VARIEDAD Secano USO ASIGNADO EN SIGPAC:PR
86122	Recinto superficie forrajera que realiza la actividad de producción de pastoreo y no declara el o los códigos del Registro de Explotaciones Ganaderas de Andalucía, REGA. Recinto:14-001-017-00108-00010 Cultivo:62000 PASTOS PERMANENTES DE 5 O MAS AÑOS-SIN VARIEDAD Secano Recinto:14-001-017-00657-00002 Cultivo:62000 PASTOS PERMANENTES DE 5 O MAS AÑOS-SIN VARIEDAD Secano Recinto:14-001-017-00528-00002 Cultivo:62000 PASTOS PERMANENTES DE 5 O MAS AÑOS-SIN VARIEDAD Secano
86124	Recinto de forrajera para Cálculo de Carga Ganadera que No pertenece a Explotación. Recinto:14-001-017-00108-00010 Cultivo:62000 PASTOS PERMANENTES DE 5 O MAS AÑOS-SIN VARIEDAD Secano Recinto:14-001-017-00657-00002 Cultivo:62000 PASTOS PERMANENTES DE 5 O MAS AÑOS-SIN VARIEDAD Secano Recinto:14-001-017-00528-00002 Cultivo:62000 PASTOS PERMANENTES DE 5 O MAS AÑOS-SIN VARIEDAD Secano

(1) Con incidencias que retienen pago o deniegan el expediente.

(2) Se calcula sobre superficie declarada admisible.

(3) Aplicación del artículo 16 bis del RD 147/2023.

(4) Expediente con algunos recintos de pastos permanentes ubicados en espacios protegidos donde la carga ganadera mínima será 0,1 UGM/ha.

Puede verificar la integridad de una copia de este documento mediante la lectura del código QR adjunto o mediante el acceso a la dirección <https://ws050.juntadeandalucia.es/verificarFirma> indicando el código de VERIFICACIÓN

FIRMADO POR

RAQUEL MARIA ESPIN CRESPO

29/01/2025

VERIFICACIÓN

Pk2jmMURSWMFXCU9VKGJRQ2Q7H5BP3

PÁG. 599/2713





86128	Recinto de Forrajeras que no ha contabilizado para Carga Ganadera por no tener una explotación válida para el cálculo de la Carga Ganadera Recinto:14-001-017-00108-00010 Cultivo:62 PASTOS PERMANENTES DE 5 O MAS AÑOS- Recinto:14-001-017-00528-00029 Cultivo:62 PASTOS PERMANENTES DE 5 O MAS AÑOS- Recinto:14-001-017-00108-00001 Cultivo:62 PASTOS PERMANENTES DE 5 O MAS AÑOS- Recinto:14-001-017-00657-00002 Cultivo:62 PASTOS PERMANENTES DE 5 O MAS AÑOS- Recinto:14-001-017-00528-00002 Cultivo:62 PASTOS PERMANENTES DE 5 O MAS AÑOS-
86132	Recinto superficie forrajera que no realiza la actividad de producción de pastoreo. Recinto:14-001-017-00108-00010 Cultivo:62000 PASTOS PERMANENTES DE 5 O MAS AÑOS-SIN VARIEDAD Secano Recinto:14-001-017-00656-00008 Cultivo:20000 BARBECHO TRADICIONAL-SIN VARIEDAD Secano Recinto:14-001-017-00657-00002 Cultivo:62000 PASTOS PERMANENTES DE 5 O MAS AÑOS-SIN VARIEDAD Secano Recinto:14-001-017-00528-00002 Cultivo:62000 PASTOS PERMANENTES DE 5 O MAS AÑOS-SIN VARIEDAD Secano Recinto:14-001-017-00528-00005 Cultivo:20000 BARBECHO TRADICIONAL-SIN VARIEDAD Secano
86133	Recinto de forrajera No solicitado para Cálculo de Carga Ganadera que No pertenece a Explotación. Recinto:14-001-017-00528-00029 Cultivo:62000 PASTOS PERMANENTES DE 5 O MAS AÑOS-SIN VARIEDAD Secano Recinto:14-001-017-00108-00001 Cultivo:62000 PASTOS PERMANENTES DE 5 O MAS AÑOS-SIN VARIEDAD Secano

(1) Con incidencias que retienen pago o deniegan el expediente.

(2) Se calcula sobre superficie declarada admisible.

(3) Aplicación del artículo 16 bis del RD 147/2023.

(4) Expediente con algunos recintos de pastos permanentes ubicados en espacios protegidos donde la carga ganadera mínima será 0,1 UGM/ha.

Puede verificar la integridad de una copia de este documento mediante la lectura del código QR adjunto o mediante el acceso a la dirección <https://ws050.juntadeandalucia.es/verificarFirma> indicando el código de VERIFICACIÓN

FIRMADO POR	RAQUEL MARIA ESPIN CRESPO	29/01/2025	
VERIFICACIÓN	Pk2jmMURSWMFXCU9VKGJRQ2Q7H5BP3	PÁG. 600/2713	



APELLIDOS Y NOMBRE / RAZÓN SOCIAL

FERNANDEZ ESQUINAS JOSE ANTONIO

NIF

****1187*

EXPEDIENTE

1173142

RESOLUCIÓN

CONCESIÓN DE LA AYUDA

DATOS DE MANTENIMIENTO UNIDADES

GRUPO DE PAGO	Sup. Dec. Admisible	Sup. Resuelta	Sobredecl.	% Sobredecl.
ZONAS DE MONTAÑA	16,66	16,66	0,00	0,00

RESUMEN DE PAGOS

	IMPORTE (Euros)			
	RESUELTO	FEADER	MAPA	CAPADR
Pago realizado	1.518,50	1.290,73	148,96	78,81

APLICACIÓN DE REDUCCIONES Y PENALIZACIONES (%)

Criterios de subvencionabilidad (1)	Presentación tardía	Omisión declaración	Condicionalidad
0,00	0,00	0,00	0,00

IMPORTE (Euros)

Calculado(2)	Reducción	Penalización	Reducción Penalización (3)	Penalización adicional	Resuelto	FEADER	MAPA	CAPADR
1.518,50 €	0,00 €	0,00 €	0,00 €	0,00 €	1.518,50 €	1.290,73 €	148,96 €	78,81 €
Importe Unitario:	93,00 €	Nuevo Importe Unitario:	91,15 €					

RECINTOS PROPUESTOS

REF.	REFERENCIA SIGPAC	CULTIVO	S/R	USO SIGPAC	Sup. Dec. admisible	Sup. Campo	Sup. Determ.	Sup. Resuelta
5485428	14-073-003-00070-0001	OLIVAR	S		1,57		1,57	1,57
5485430	14-073-003-00070-0003	OLIVAR	S		0,03		0,03	0,03
5485431	14-073-003-00070-0004	OLIVAR	S		1,40		1,40	1,40
5485432	14-073-003-00072-0002	OLIVAR	S		5,05		5,05	5,05
1700000003549050	14-026-017-00056-0003	OLIVAR	S		1,59		1,59	1,59
1700000003549051	14-026-017-00056-0007	OLIVAR	S		0,84		0,84	0,84
1700000003549052	14-026-017-00056-0009	OLIVAR	S		0,09		0,09	0,09
1700000003549053	14-026-017-00056-0010	OLIVAR	S		0,57		0,57	0,57
1700000004613796	14-026-017-00059-0001	OLIVAR	S		1,82		1,82	1,82
1700000004613797	14-026-017-00061-0004	OLIVAR	S		1,68		1,68	1,68
1700000004613798	14-026-017-00061-0005	OLIVAR	S		0,88		0,88	0,88
1700000004613799	14-026-017-00061-0010	OLIVAR	S		0,55		0,55	0,55
1700000004613800	14-073-005-00113-0001	OLIVAR	S		0,59		0,59	0,59

(1) Con incidencias que retienen pago o deniegan el expediente.

(2) Se calcula sobre superficie declarada admisible.

(3) Aplicación del artículo 16 bis del RD 147/2023.

(4) Expediente con algunos recintos de pastos permanentes ubicados en espacios protegidos donde la carga ganadera mínima será 0,1 UGM/ha.

Puede verificar la integridad de una copia de este documento mediante la lectura del código QR adjunto o mediante el acceso a la dirección <https://ws050.juntadeandalucia.es/verificarFirma> indicando el código de VERIFICACIÓN

FIRMADO POR

RAQUEL MARIA ESPIN CRESPO

29/01/2025

VERIFICACIÓN

Pk2jmMURSWMFXCU9VKGJRQ2Q7H5BP3

PÁG. 601/2713





INCIDENCIAS

INCIDENCIA DESCRIPCIÓN

- 86119 Carga ganadera NO cumple con el valor mínimo de 0,2 UGM/ha.
Recinto:14-026-017-00061-00013 Cultivo:62000 PASTOS PERMANENTES DE 5 O MAS AÑOS-SIN VARIEDAD Secano Carga Ganadera:0
- 86120 Para explotaciones de pastos permanentes ubicadas en espacios protegidos la carga ganadera mínima será 0,1 UGM/ha.
Recinto:14-073-003-00070-00002 Cultivo:62000 PASTOS PERMANENTES DE 5 O MAS AÑOS-SIN VARIEDAD Secano Carga Ganadera:0
Recinto:14-073-005-00112-00002 Cultivo:62000 PASTOS PERMANENTES DE 5 O MAS AÑOS-SIN VARIEDAD Secano Carga Ganadera:0
- 86121 Recinto superficie forrajera que no realiza la actividad de producción de pastoreo.
Recinto:14-026-017-00061-00013 Cultivo:62000 PASTOS PERMANENTES DE 5 O MAS AÑOS-SIN VARIEDAD Secano Actividad Agraria del recinto:5
Recinto:14-073-003-00070-00002 Cultivo:62000 PASTOS PERMANENTES DE 5 O MAS AÑOS-SIN VARIEDAD Secano Actividad Agraria del recinto:5
Recinto:14-073-005-00112-00002 Cultivo:62000 PASTOS PERMANENTES DE 5 O MAS AÑOS-SIN VARIEDAD Secano Actividad Agraria del recinto:5
- 86122 Recinto superficie forrajera que realiza la actividad de producción de pastoreo y no declara el o los códigos del Registro de Explotaciones Ganaderas de Andalucía, REGA.
Recinto:14-026-017-00061-00013 Cultivo:62000 PASTOS PERMANENTES DE 5 O MAS AÑOS-SIN VARIEDAD Secano
Recinto:14-073-003-00070-00002 Cultivo:62000 PASTOS PERMANENTES DE 5 O MAS AÑOS-SIN VARIEDAD Secano
Recinto:14-073-005-00112-00002 Cultivo:62000 PASTOS PERMANENTES DE 5 O MAS AÑOS-SIN VARIEDAD Secano
- 86124 Recinto de forrajera para Cálculo de Carga Ganadera que No pertenece a Explotación.
Recinto:14-026-017-00061-00013 Cultivo:62000 PASTOS PERMANENTES DE 5 O MAS AÑOS-SIN VARIEDAD Secano
Recinto:14-073-003-00070-00002 Cultivo:62000 PASTOS PERMANENTES DE 5 O MAS AÑOS-SIN VARIEDAD Secano
Recinto:14-073-005-00112-00002 Cultivo:62000 PASTOS PERMANENTES DE 5 O MAS AÑOS-SIN VARIEDAD Secano

Datos considerados para el Cálculo de la Carga Ganadera del expediente

Superficie determinada para Cálculo Carga Ganadera: 0,00 ha
Carga Ganadera del Expediente: 0,00 ugm/ha

Incidencias de carga ganadera

INCIDENCIA DESCRIPCIÓN

- 86122 Recinto superficie forrajera que realiza la actividad de producción de pastoreo y no declara el o los códigos del Registro de Explotaciones Ganaderas de Andalucía, REGA.
Recinto:14-073-003-00070-00002 Cultivo:62000 PASTOS PERMANENTES DE 5 O MAS AÑOS-SIN VARIEDAD Secano
Recinto:14-026-017-00061-00013 Cultivo:62000 PASTOS PERMANENTES DE 5 O MAS AÑOS-SIN VARIEDAD Secano
Recinto:14-073-005-00112-00002 Cultivo:62000 PASTOS PERMANENTES DE 5 O MAS AÑOS-SIN VARIEDAD Secano
- 86124 Recinto de forrajera para Cálculo de Carga Ganadera que No pertenece a Explotación.
Recinto:14-073-003-00070-00002 Cultivo:62000 PASTOS PERMANENTES DE 5 O MAS AÑOS-SIN VARIEDAD Secano
Recinto:14-026-017-00061-00013 Cultivo:62000 PASTOS PERMANENTES DE 5 O MAS AÑOS-SIN VARIEDAD Secano
Recinto:14-073-005-00112-00002 Cultivo:62000 PASTOS PERMANENTES DE 5 O MAS AÑOS-SIN VARIEDAD Secano
- 86128 Recinto de Forrajeras que no ha contabilizado para Carga Ganadera por no tener una explotación válida para el cálculo de la Carga Ganadera
Recinto:14-073-003-00070-00002 Cultivo:62 PASTOS PERMANENTES DE 5 O MAS AÑOS-
Recinto:14-026-017-00061-00013 Cultivo:62 PASTOS PERMANENTES DE 5 O MAS AÑOS-
Recinto:14-073-005-00112-00002 Cultivo:62 PASTOS PERMANENTES DE 5 O MAS AÑOS-
- 86132 Recinto superficie forrajera que no realiza la actividad de producción de pastoreo.
Recinto:14-073-003-00070-00002 Cultivo:62000 PASTOS PERMANENTES DE 5 O MAS AÑOS-SIN VARIEDAD Secano
Recinto:14-026-017-00061-00013 Cultivo:62000 PASTOS PERMANENTES DE 5 O MAS AÑOS-SIN VARIEDAD Secano
Recinto:14-073-005-00112-00002 Cultivo:62000 PASTOS PERMANENTES DE 5 O MAS AÑOS-SIN VARIEDAD Secano

(1) Con incidencias que retienen pago o deniegan el expediente.

(2) Se calcula sobre superficie declarada admisible.

(3) Aplicación del artículo 16 bis del RD 147/2023.

(4) Expediente con algunos recintos de pastos permanentes ubicados en espacios protegidos donde la carga ganadera mínima será 0,1 UGM/ha.

Puede verificar la integridad de una copia de este documento mediante la lectura del código QR adjunto o mediante el acceso a la dirección <https://ws050.juntadeandalucia.es/verificarFirma> indicando el código de VERIFICACIÓN

FIRMADO POR	RAQUEL MARIA ESPIN CRESPO	29/01/2025	
VERIFICACIÓN	Pk2jmMURSWMFXCU9VKGJRQ2Q7H5BP3	PÁG. 602/2713	



APELLIDOS Y NOMBRE / RAZÓN SOCIAL
FERNANDEZ MADUEÑO JESUS

NIF
****7262*

EXPEDIENTE
1232774

RESOLUCIÓN
CONCESIÓN DE LA AYUDA

DATOS DE MANTENIMIENTO UNIDADES

GRUPO DE PAGO	Sup. Dec. Admisible	Sup. Resuelta	Sobredecl.	% Sobredecl.
ZONAS DE MONTAÑA	272,82	272,82	0,00	0,00

RESUMEN DE PAGOS

	IMPORTE (Euros)			
	RESUELTO	FEADER	MAPA	CAPADR
Pago realizado	2.046,00	1.739,10	200,71	106,19

APLICACIÓN DE REDUCCIONES Y PENALIZACIONES (%)

Criterios de subvencionabilidad (1)	Presentación tardía	Omisión declaración	Condicionabilidad
0,00	0,00	0,00	0,00

IMPORTE (Euros)

Calculado(2)	Reducción	Penalización	Reducción Penalización (3)	Penalización adicional	Resuelto	FEADER	MAPA	CAPADR
2.046,00 €	0,00 €	0,00 €	0,00 €	0,00 €	2.046,00 €	1.739,10 €	200,71 €	106,19 €
Importe Unitario:	93,00 €		Nuevo Importe Unitario:	7,50 €				

(1) Con incidencias que retienen pago o deniegan el expediente.

(2) Se calcula sobre superficie declarada admisible.

(3) Aplicación del artículo 16 bis del RD 147/2023.

(4) Expediente con algunos recintos de pastos permanentes ubicados en espacios protegidos donde la carga ganadera mínima será 0,1 UGM/ha.

Puede verificar la integridad de una copia de este documento mediante la lectura del código QR adjunto o mediante el acceso a la dirección <https://ws050.juntadeandalucia.es/verificarFirma> indicando el código de VERIFICACIÓN

FIRMADO POR	RAQUEL MARIA ESPIN CRESPO	29/01/2025
VERIFICACIÓN	Pk2jmMURSWMFXCU9VKGJRQ2Q7H5BP3	PÁG. 603/2713



**RECINTOS PROPUESTOS**

REF.	REFERENCIA SIGPAC	CULTIVO	S/R	USO SIGPAC	Sup. Dec. admisible	Sup. Campo	Sup. Determ.	Sup. Resuelta
-1494000	14-068-002-00098-0003	TRANQUILLÓN	S		9,15		9,15	9,15
-1493995	14-068-002-00098-0002	PASTOS PERMANENTES DE 5 O MAS AÑOS	S		11,46		11,46	11,46
-1403387	14-068-002-00100-0003	PASTOS PERMANENTES DE 5 O MAS AÑOS	S		0,50		0,50	0,50
-1403386	14-068-002-00102-0004	PASTOS PERMANENTES DE 5 O MAS AÑOS	S		0,35		0,35	0,35
-1403385	14-068-002-00100-0002	PASTOS DE MENOS DE 5 AÑOS	S		1,68		1,68	1,68
-1382734	14-068-002-00100-0001	PASTOS PERMANENTES DE 5 O MAS AÑOS	S		2,23		2,23	2,23
-1028429	14-068-002-00083-0002	PASTOS DE MENOS DE 5 AÑOS	S		15,66		15,66	15,66
-1028420	14-068-002-00084-0007	PASTOS DE MENOS DE 5 AÑOS	S		5,98		5,98	5,98
-988571	14-068-002-00082-0004	PASTOS DE MENOS DE 5 AÑOS	S		9,43		9,43	9,43
-988563	14-068-002-00082-0003	PASTOS DE MENOS DE 5 AÑOS	S		5,78		5,78	5,78
-988527	14-068-002-00147-0001	PASTOS DE MENOS DE 5 AÑOS	S		33,89		33,89	33,89
-785935	14-026-010-00057-0019	PASTOS PERMANENTES DE 5 O MAS AÑOS	S		0,01		0,01	0,01
-785934	14-026-010-00057-0017	PASTOS PERMANENTES DE 5 O MAS AÑOS	S		1,88		1,88	1,88
5237467	14-068-002-00039-0001	PASTOS DE MENOS DE 5 AÑOS	S		15,11		15,11	15,11
5237470	14-068-002-00039-0002	PASTOS PERMANENTES DE 5 O MAS AÑOS	S		0,87		0,87	0,87
5237486	14-068-002-00082-0001	PASTOS PERMANENTES DE 5 O MAS AÑOS	S		9,30		9,30	9,30
5237487	14-068-002-00083-0001	PASTOS PERMANENTES DE 5 O MAS AÑOS	S		8,99		8,99	8,99
5237493	14-068-002-00084-0005	PASTOS PERMANENTES DE 5 O MAS AÑOS	S		10,45		10,45	10,45
5237513	14-068-002-00086-0001	PASTOS PERMANENTES DE 5 O MAS AÑOS	S		0,22		0,22	0,22
5237658	14-068-002-00099-0001	TRANQUILLÓN	S		10,28		10,28	10,28
5237666	14-068-002-00101-0001	PASTOS DE MENOS DE 5 AÑOS	S		1,08		1,08	1,08
5237674	14-068-002-00101-0002	PASTOS PERMANENTES DE 5 O MAS AÑOS	S		0,07		0,07	0,07
5237686	14-068-002-00102-0002	PASTOS DE MENOS DE 5 AÑOS	S		4,18		4,18	4,18
5237690	14-068-002-00110-0005	PASTOS DE MENOS DE 5 AÑOS	S		5,68		5,68	5,68
5237694	14-068-002-00112-0002	PASTOS DE MENOS DE 5 AÑOS	S		3,25		3,25	3,25
5237705	14-068-002-00114-0001	TRANQUILLÓN	S		2,09		2,09	2,09
5237714	14-068-002-00115-0001	TRANQUILLÓN	S		0,39		0,39	0,39
5237716	14-068-002-00116-0001	TRANQUILLÓN	S		0,87		0,87	0,87
5237750	14-068-002-00117-0002	PASTOS PERMANENTES DE 5 O MAS AÑOS	S		0,06		0,06	0,06
5237753	14-068-002-00146-0001	PASTOS PERMANENTES DE 5 O MAS AÑOS	S		8,58		8,58	8,58
1700000007087722	14-026-010-00057-0001	OLIVAR	S		0,45		0,45	0,45
1700000007087723	14-026-010-00058-0007	PASTOS PERMANENTES DE 5 O MAS AÑOS	S		7,28		7,28	7,28
1700000007087724	14-026-010-00061-0002	PASTOS PERMANENTES DE 5 O MAS AÑOS	S		0,06		0,06	0,06
1700000007087726	14-026-010-00057-0011	PASTOS PERMANENTES DE 5 O MAS AÑOS	S		1,85		1,85	1,85
1700000007087731	14-026-010-00057-0015	PASTOS PERMANENTES DE 5 O MAS AÑOS	S		0,13		0,13	0,13
1700000007087733	14-026-010-00057-0013	PASTOS PERMANENTES DE 5 O MAS AÑOS	S		9,33		9,33	9,33
1700000007087734	14-026-010-00058-0010	PASTOS PERMANENTES DE 5 O MAS AÑOS	S		0,15		0,15	0,15
1700000007087735	14-026-010-00057-0010	PASTOS PERMANENTES DE 5 O MAS AÑOS	S		16,64		16,64	16,64
1700000007087737	14-026-011-00380-0013	OLIVAR	S		0,02		0,02	0,02
1700000007087738	14-026-010-00058-0009	PASTOS PERMANENTES DE 5 O MAS AÑOS	S		0,19		0,19	0,19
1700000007087739	14-026-010-00057-0014	PASTOS PERMANENTES DE 5 O MAS AÑOS	S		3,26		3,26	3,26
1700000007087740	14-026-011-00269-0018	OLIVAR	S		0,03		0,03	0,03
1700000007087743	14-026-011-00380-0010	OLIVAR	S		0,04		0,04	0,04
1700000007087745	14-026-010-00061-0003	PASTOS PERMANENTES DE 5 O MAS AÑOS	S		0,26		0,26	0,26
1700000007087747	14-026-011-00269-0008	PASTOS PERMANENTES DE 5 O MAS AÑOS	S		0,20		0,20	0,20
1700000007087749	14-026-010-00058-0019	PASTOS PERMANENTES DE 5 O MAS AÑOS	S		0,42		0,42	0,42
1700000007087751	14-026-011-00269-0030	PASTOS PERMANENTES DE 5 O MAS AÑOS	S		0,04		0,04	0,04
1700000007087752	14-026-010-00058-0017	PASTOS PERMANENTES DE 5 O MAS AÑOS	S		7,74		7,74	7,74
1700000007087753	14-026-010-00058-0006	PASTOS PERMANENTES DE 5 O MAS AÑOS	S		11,51		11,51	11,51
1700000007087754	14-026-011-00380-0005	OLIVAR	S		0,04		0,04	0,04
1700000007087755	14-026-010-00061-0004	PASTOS PERMANENTES DE 5 O MAS AÑOS	S		0,20		0,20	0,20
1700000007087756	14-026-010-00062-0001	PASTOS PERMANENTES DE 5 O MAS AÑOS	S		14,02		14,02	14,02

(1) Con incidencias que retienen pago o deniegan el expediente.

(2) Se calcula sobre superficie declarada admisible.

(3) Aplicación del artículo 16 bis del RD 147/2023.

(4) Expediente con algunos recintos de pastos permanentes ubicados en espacios protegidos donde la carga ganadera mínima será 0,1 UGM/ha.

Puede verificar la integridad de una copia de este documento mediante la lectura del código QR adjunto o mediante el acceso a la dirección <https://ws050.juntadeandalucia.es/verificarFirma> indicando el código de VERIFICACIÓN

FIRMADO POR

RAQUEL MARIA ESPIN CRESPO

29/01/2025

VERIFICACIÓN

Pk2jmMURSWMFXCU9VKGJQR2Q27H5BP3

PÁG. 604/2713



**RECINTOS PROPUESTOS**

REF.	REFERENCIA SIGPAC	CULTIVO	S/R	USO SIGPAC	Sup. Dec. admisible	Sup. Campo	Sup. Determ.	Sup. Resuelta
170000007087758	14-026-011-00380-0008	OLIVAR	S		0,13		0,13	0,13
170000007087760	14-026-011-00380-0012	OLIVAR	S		0,02		0,02	0,02
170000007087761	14-026-010-00058-0004	PASTOS PERMANENTES DE 5 O MAS AÑOS	S		19,23		19,23	19,23
170000007087764	14-026-011-00380-0011	OLIVAR	S		0,01		0,01	0,01
170000007087765	14-026-010-00058-0018	PASTOS PERMANENTES DE 5 O MAS AÑOS	S		0,07		0,07	0,07
170000007087766	14-026-011-00380-0006	OLIVAR	S		0,03		0,03	0,03

Datos considerados para el Cálculo de la Carga Ganadera del expediente

Superficie determinada para Cálculo Carga Ganadera: 249,27 ha

Carga Ganadera del Expediente: 0,21 ugm/ha (4)

Explotación	Especie	Ugm Calculada para CG
ES140260000243	PORCINO	8,18
ES140680000029	BOVINA	42,02
ES140680000029	PORCINO	2,84

Recintos Determinados para el Cálculo de Garga Ganadera

REF.	REFERENCIA SIGPAC	CULTIVO	DESCRIPCIÓN CULTIVO	S/R	SUP. RESUELTA (ha)
-1493995	14-068-002-00098-00002	62000	PASTOS PERMANENTES DE 5 O MAS AÑOS-SIN VARIEDAD	S	11,46
-1403387	14-068-002-00100-00003	62000	PASTOS PERMANENTES DE 5 O MAS AÑOS-SIN VARIEDAD	S	0,50
-1403386	14-068-002-00102-00004	62000	PASTOS PERMANENTES DE 5 O MAS AÑOS-SIN VARIEDAD	S	0,35
-1403385	14-068-002-00100-00002	63000	PASTOS DE MENOS DE 5 AÑOS-SIN VARIEDAD	S	1,68
-1382734	14-068-002-00100-00001	62000	PASTOS PERMANENTES DE 5 O MAS AÑOS-SIN VARIEDAD	S	2,23
-1028429	14-068-002-00083-00002	63000	PASTOS DE MENOS DE 5 AÑOS-SIN VARIEDAD	S	15,66
-1028420	14-068-002-00084-00007	63000	PASTOS DE MENOS DE 5 AÑOS-SIN VARIEDAD	S	5,98
-988571	14-068-002-00082-00004	63000	PASTOS DE MENOS DE 5 AÑOS-SIN VARIEDAD	S	9,43
-988563	14-068-002-00082-00003	63000	PASTOS DE MENOS DE 5 AÑOS-SIN VARIEDAD	S	5,78
-988527	14-068-002-00147-00001	63000	PASTOS DE MENOS DE 5 AÑOS-SIN VARIEDAD	S	33,89
-785935	14-026-010-00057-00019	62000	PASTOS PERMANENTES DE 5 O MAS AÑOS-SIN VARIEDAD	S	0,01
-785934	14-026-010-00057-00017	62000	PASTOS PERMANENTES DE 5 O MAS AÑOS-SIN VARIEDAD	S	1,88
5237467	14-068-002-00039-00001	63000	PASTOS DE MENOS DE 5 AÑOS-SIN VARIEDAD	S	15,11
5237470	14-068-002-00039-00002	62000	PASTOS PERMANENTES DE 5 O MAS AÑOS-SIN VARIEDAD	S	0,87
5237486	14-068-002-00082-00001	62000	PASTOS PERMANENTES DE 5 O MAS AÑOS-SIN VARIEDAD	S	9,30
5237487	14-068-002-00083-00001	62000	PASTOS PERMANENTES DE 5 O MAS AÑOS-SIN VARIEDAD	S	8,99
5237493	14-068-002-00084-00005	62000	PASTOS PERMANENTES DE 5 O MAS AÑOS-SIN VARIEDAD	S	10,45
5237513	14-068-002-00086-00001	62000	PASTOS PERMANENTES DE 5 O MAS AÑOS-SIN VARIEDAD	S	0,22
5237666	14-068-002-00101-00001	63000	PASTOS DE MENOS DE 5 AÑOS-SIN VARIEDAD	S	1,08
5237674	14-068-002-00101-00002	62000	PASTOS PERMANENTES DE 5 O MAS AÑOS-SIN VARIEDAD	S	0,07
5237686	14-068-002-00102-00002	63000	PASTOS DE MENOS DE 5 AÑOS-SIN VARIEDAD	S	4,18
5237690	14-068-002-00110-00005	63000	PASTOS DE MENOS DE 5 AÑOS-SIN VARIEDAD	S	5,68
5237694	14-068-002-00112-00002	63000	PASTOS DE MENOS DE 5 AÑOS-SIN VARIEDAD	S	3,25
5237750	14-068-002-00117-00002	62000	PASTOS PERMANENTES DE 5 O MAS AÑOS-SIN VARIEDAD	S	0,06
5237753	14-068-002-00146-00001	62000	PASTOS PERMANENTES DE 5 O MAS AÑOS-SIN VARIEDAD	S	8,58

(1) Con incidencias que retienen pago o deniegan el expediente.

(2) Se calcula sobre superficie declarada admisible.

(3) Aplicación del artículo 16 bis del RD 147/2023.

(4) Expediente con algunos recintos de pastos permanentes ubicados en espacios protegidos donde la carga ganadera mínima será 0,1 UGM/ha.

Puede verificar la integridad de una copia de este documento mediante la lectura del código QR adjunto o mediante el acceso a la dirección <https://ws050.juntadeandalucia.es/verificarFirma> indicando el código de VERIFICACIÓN

FIRMADO POR

RAQUEL MARIA ESPIN CRESPO

29/01/2025

VERIFICACIÓN

Pk2jmMURSWMFXCU9VKGJRQ2Q7H5BP3

PÁG. 605/2713





Recintos Determinados para el Cálculo de Garga Ganadera

REF.	REFERENCIA SIGPAC	CULTIVO	DESCRIPCIÓN CULTIVO	S/R	SUP. RESUELTA (ha)
1700000007087723	14-026-010-00058-00007	62000	PASTOS PERMANENTES DE 5 O MAS AÑOS-SIN VARIEDAD	S	7,28
1700000007087724	14-026-010-00061-00002	62000	PASTOS PERMANENTES DE 5 O MAS AÑOS-SIN VARIEDAD	S	0,06
1700000007087726	14-026-010-00057-00011	62000	PASTOS PERMANENTES DE 5 O MAS AÑOS-SIN VARIEDAD	S	1,85
1700000007087731	14-026-010-00057-00015	62000	PASTOS PERMANENTES DE 5 O MAS AÑOS-SIN VARIEDAD	S	0,13
1700000007087733	14-026-010-00057-00013	62000	PASTOS PERMANENTES DE 5 O MAS AÑOS-SIN VARIEDAD	S	9,33
1700000007087734	14-026-010-00058-00010	62000	PASTOS PERMANENTES DE 5 O MAS AÑOS-SIN VARIEDAD	S	0,15
1700000007087735	14-026-010-00057-00010	62000	PASTOS PERMANENTES DE 5 O MAS AÑOS-SIN VARIEDAD	S	16,64
1700000007087738	14-026-010-00058-00009	62000	PASTOS PERMANENTES DE 5 O MAS AÑOS-SIN VARIEDAD	S	0,19
1700000007087739	14-026-010-00057-00014	62000	PASTOS PERMANENTES DE 5 O MAS AÑOS-SIN VARIEDAD	S	3,26
1700000007087745	14-026-010-00061-00003	62000	PASTOS PERMANENTES DE 5 O MAS AÑOS-SIN VARIEDAD	S	0,26
1700000007087747	14-026-011-00269-00008	62000	PASTOS PERMANENTES DE 5 O MAS AÑOS-SIN VARIEDAD	S	0,20
1700000007087749	14-026-010-00058-00019	62000	PASTOS PERMANENTES DE 5 O MAS AÑOS-SIN VARIEDAD	S	0,42
1700000007087751	14-026-011-00269-00030	62000	PASTOS PERMANENTES DE 5 O MAS AÑOS-SIN VARIEDAD	S	0,04
1700000007087752	14-026-010-00058-00017	62000	PASTOS PERMANENTES DE 5 O MAS AÑOS-SIN VARIEDAD	S	7,74
1700000007087753	14-026-010-00058-00006	62000	PASTOS PERMANENTES DE 5 O MAS AÑOS-SIN VARIEDAD	S	11,51
1700000007087755	14-026-010-00061-00004	62000	PASTOS PERMANENTES DE 5 O MAS AÑOS-SIN VARIEDAD	S	0,20
1700000007087756	14-026-010-00062-00001	62000	PASTOS PERMANENTES DE 5 O MAS AÑOS-SIN VARIEDAD	S	14,02
1700000007087761	14-026-010-00058-00004	62000	PASTOS PERMANENTES DE 5 O MAS AÑOS-SIN VARIEDAD	S	19,23
1700000007087765	14-026-010-00058-00018	62000	PASTOS PERMANENTES DE 5 O MAS AÑOS-SIN VARIEDAD	S	0,07

Incidencias de carga ganadera

INCIDENCIA DESCRIPCIÓN

- 86128 Recinto de Forrajeras que no ha contabilizado para Carga Ganadera por no tener una explotación válida para el cálculo de la Carga Ganadera
Recinto:14-051-006-00018-00001 Cultivo:62 PASTOS PERMANENTES DE 5 O MAS AÑOS-
- 86133 Recinto de forrajera No solicitado para Cálculo de Carga Ganadera que No pertenece a Explotación.
Recinto:14-051-006-00018-00001 Cultivo:62000 PASTOS PERMANENTES DE 5 O MAS AÑOS-SIN VARIEDAD Secano

(1) Con incidencias que retienen pago o deniegan el expediente.
 (2) Se calcula sobre superficie declarada admisible.
 (3) Aplicación del artículo 16 bis del RD 147/2023.
 (4) Expediente con algunos recintos de pastos permanentes ubicados en espacios protegidos donde la carga ganadera mínima será 0,1 UGM/ha.

Puede verificar la integridad de una copia de este documento mediante la lectura del código QR adjunto o mediante el acceso a la dirección https://ws050.juntadeandalucia.es/verificarFirma indicando el código de VERIFICACIÓN			
FIRMADO POR	RAQUEL MARIA ESPIN CRESPO	29/01/2025	
VERIFICACIÓN	Pk2jmMURSWMFXCU9VKGJQRQ2Q7H5BP3	PÁG. 606/2713	



APELLIDOS Y NOMBRE / RAZÓN SOCIAL

FERNANDEZ RUIZ PERLA ROSA

NIF

****4554*

EXPEDIENTE

1088127

RESOLUCIÓN

CONCESIÓN DE LA AYUDA

DATOS DE MANTENIMIENTO UNIDADES

GRUPO DE PAGO

ZONAS DE MONTAÑA

**Sup. Dec.
Admisible**

42,13

**Sup.
Resuelta**

39,46

Sobredecl.

2,67

% Sobredecl.

6,34

RESUMEN DE PAGOS

	IMPORTE (Euros)			
	RESUELTO	FEADER	MAPA	CAPADR
Pago realizado	1.673,44	1.422,42	164,16	86,86

APLICACIÓN DE REDUCCIONES Y PENALIZACIONES (%)

Criterios de subvencionabilidad (1)	Presentación tardía	Omisión declaración	Condicionabilidad
0,00	0,00	0,00	0,00

IMPORTE (Euros)

Calculado(2)	Reducción	Penalización	Reducción Penalización (3)	Penalización adicional	Resuelto	FEADER	MAPA	CAPADR
2.046,00 €	129,67 €	242,90 €	0,00 €	0,00 €	1.673,44 €	1.422,42 €	164,16 €	86,86 €
Importe Unitario:	93,00 €	Nuevo Importe Unitario:	48,56 €					

(1) Con incidencias que retienen pago o deniegan el expediente.

(2) Se calcula sobre superficie declarada admisible.

(3) Aplicación del artículo 16 bis del RD 147/2023.

(4) Expediente con algunos recintos de pastos permanentes ubicados en espacios protegidos donde la carga ganadera mínima será 0,1 UGM/ha.

Puede verificar la integridad de una copia de este documento mediante la lectura del código QR adjunto o mediante el acceso a la dirección <https://ws050.juntadeandalucia.es/verificarFirma> indicando el código de VERIFICACIÓN

FIRMADO POR	RAQUEL MARIA ESPIN CRESPO	29/01/2025	
VERIFICACIÓN	Pk2jmMURSWMFXCU9VKGJRQ2Q7H5BP3	PÁG. 607/2713	

**RECINTOS PROPUESTOS**

REF.	REFERENCIA SIGPAC	CULTIVO	S/R	USO SIGPAC	Sup. Dec. admisible	Sup. Campo	Sup. Determ.	Sup. Resuelta
-464293	14-071-014-00188-0007	OLIVAR	S		0,13		0,13	0,13
-464292	14-071-014-00188-0006	OLIVAR	S		0,13		0,13	0,13
-64773	14-071-014-00116-0005	OLIVAR	S		0,04		0,04	0,04
-64772	14-071-014-00116-0004	OLIVAR	S		0,05		0,05	0,05
-64771	14-071-014-00115-0016	OLIVAR	S		0,24		0,24	0,24
-64770	14-071-014-00115-0015	OLIVAR	S		0,02		0,02	0,02
6818230	14-071-014-00118-0002	OLIVAR	S		2,18		2,18	0,00
6818231	14-071-014-00119-0001	OLIVAR	S		0,49		0,49	0,00
7501530	14-071-014-00119-0002	OLIVAR	S		0,03		0,03	0,03
170000005445710	14-071-007-00319-0001	OLIVAR	S		0,60		0,60	0,60
170000005445712	14-071-014-00115-0005	OLIVAR	S		0,68		0,68	0,68
170000005445713	14-071-014-00117-0002	OLIVAR	S		2,83		2,83	2,83
170000005445714	14-071-014-00120-0001	OLIVAR	S		0,82		0,82	0,82
170000005445715	14-071-014-00121-0001	OLIVAR	S		0,88		0,88	0,88
170000005445716	14-071-014-00208-0003	OLIVAR	S		0,08		0,08	0,08
170000005445717	14-071-014-00116-0002	OLIVAR	S		0,55		0,55	0,55
170000005445718	14-071-014-00187-0003	OLIVAR	S		2,38		2,38	2,38
170000005445719	14-071-014-00201-0049	OLIVAR	S		0,08		0,08	0,08
170000005445720	14-071-014-00201-0043	OLIVAR	S		0,09		0,09	0,09
170000005445721	14-071-014-00201-0042	OLIVAR	S		0,21		0,21	0,21
170000005445722	14-071-009-00119-0004	OLIVAR	S		0,34		0,34	0,34
170000005445723	14-071-009-00121-0006	OLIVAR	S		0,25		0,25	0,25
170000005445724	14-071-009-00036-0001	OLIVAR	S		0,54		0,54	0,54
170000005445725	14-071-009-00031-0002	OLIVAR	S		0,18		0,18	0,18
170000005445727	14-071-009-00104-0024	OLIVAR	S		0,33		0,33	0,33
170000005445728	14-071-009-00104-0023	OLIVAR	S		1,25		1,25	1,25
170000005445729	14-071-009-00121-0007	OLIVAR	S		0,32		0,32	0,32
170000005445730	14-071-009-00104-0021	OLIVAR	S		0,13		0,13	0,13
170000005445731	14-071-009-00104-0022	OLIVAR	S		0,05		0,05	0,05
170000005445732	14-071-014-00115-0003	OLIVAR	S		0,05		0,05	0,05
170000005445733	14-071-014-00114-0004	OLIVAR	S		0,80		0,80	0,80
170000005445734	14-071-009-00104-0016	OLIVAR	S		0,05		0,05	0,05
170000005445735	14-071-009-00104-0020	OLIVAR	S		0,10		0,10	0,10
170000005445736	14-071-009-00104-0014	OLIVAR	S		0,03		0,03	0,03
170000005445737	14-071-009-00104-0018	OLIVAR	S		0,11		0,11	0,11
170000005445738	14-071-009-00104-0013	OLIVAR	S		0,02		0,02	0,02
170000005445739	14-071-009-00104-0015	OLIVAR	S		0,03		0,03	0,03
170000005445740	14-071-009-00119-0003	OLIVAR	S		0,07		0,07	0,07
170000005445741	14-071-009-00119-0002	OLIVAR	S		0,03		0,03	0,03
170000005445745	14-071-014-00114-0005	OTROS FRUTALES	S		0,07		0,07	0,07
170000005445746	14-071-014-00191-0006	OLIVAR	S		0,04		0,04	0,04
170000005445768	14-071-009-00126-0001	BARBECHO TRADICIONAL	S		0,81		0,81	0,81
170000005445770	14-071-014-00189-0002	OLIVAR	S		0,02		0,02	0,02
170000005445771	14-071-009-00034-0001	BARBECHO TRADICIONAL	S		0,19		0,19	0,19
170000005445772	14-071-014-00201-0048	OLIVAR	S		0,03		0,03	0,03
170000005445773	14-071-014-00191-0015	BARBECHO TRADICIONAL	S		0,36		0,36	0,36
170000005445774	14-071-014-00201-0047	OLIVAR	S		0,97		0,97	0,97
170000005445775	14-071-014-00114-0001	GRANADO	S		0,17		0,17	0,17
170000005445776	14-071-014-00188-0002	OLIVAR	S		1,89		1,89	1,89
170000005445777	14-071-014-00189-0004	OLIVAR	S		0,78		0,78	0,78
170000005445788	14-071-014-00191-0020	OLIVAR	S		0,28		0,28	0,28
170000005445789	14-071-014-00191-0018	OLIVAR	S		0,12		0,12	0,12

(1) Con incidencias que retienen pago o deniegan el expediente.

(2) Se calcula sobre superficie declarada admisible.

(3) Aplicación del artículo 16 bis del RD 147/2023.

(4) Expediente con algunos recintos de pastos permanentes ubicados en espacios protegidos donde la carga ganadera mínima será 0,1 UGM/ha.

Puede verificar la integridad de una copia de este documento mediante la lectura del código QR adjunto o mediante el acceso a la dirección <https://ws050.juntadeandalucia.es/verificarFirma> indicando el código de VERIFICACIÓN

FIRMADO POR

RAQUEL MARIA ESPIN CRESPO

29/01/2025

VERIFICACIÓN

Pk2jmMURSWMFCU9VKGJQRQ2Q7H5BP3

PÁG. 608/2713





RECINTOS PROPUESTOS

REF.	REFERENCIA SIGPAC	CULTIVO	S/R	USO SIGPAC	Sup. Dec. admisible	Sup. Campo	Sup. Determ.	Sup. Resuelta
170000005445805	14-071-014-00201-0022	OLIVAR	S		0,13		0,13	0,13
170000005445809	14-071-009-00040-0005	OLIVAR	S		1,21		1,21	1,21
170000005445810	14-071-009-00042-0001	OLIVAR	S		1,90		1,90	1,90
170000005445811	14-071-009-00044-0001	OLIVAR	S		0,41		0,41	0,41
170000005445812	14-071-014-00201-0018	OLIVAR	S		0,03		0,03	0,03
170000005445813	14-071-014-00201-0017	OLIVAR	S		0,06		0,06	0,06
170000005445814	14-071-014-00201-0028	OLIVAR	S		0,03		0,03	0,03
170000005445815	14-071-014-00201-0019	OLIVAR	S		0,01		0,01	0,01
170000005445816	14-071-014-00201-0030	OLIVAR	S		0,33		0,33	0,33
170000005445817	14-071-014-00201-0029	OLIVAR	S		0,94		0,94	0,94
170000005445818	14-071-009-00104-0019	OLIVAR	S		0,09		0,09	0,09
170000005445819	14-071-014-00201-0038	OLIVAR	S		0,02		0,02	0,02
170000005445820	14-071-014-00201-0041	OLIVAR	S		0,02		0,02	0,02
170000005445821	14-071-014-00201-0034	OLIVAR	S		0,03		0,03	0,03
170000005445822	14-071-014-00201-0035	OLIVAR	S		0,10		0,10	0,10
170000005445823	14-071-009-00040-0004	OLIVAR	S		0,02		0,02	0,02
170000005445824	14-071-009-00040-0003	OLIVAR	S		0,01		0,01	0,01
170000005445825	14-071-014-00201-0015	OLIVAR	S		0,61		0,61	0,61
170000005445826	14-071-014-00201-0016	OLIVAR	S		8,81		8,81	8,81
170000005445827	14-071-014-00191-0007	OLIVAR	S		0,05		0,05	0,05
170000005445828	14-071-014-00191-0008	OLIVAR	S		0,06		0,06	0,06
170000005445829	14-071-014-00191-0009	OLIVAR	S		0,04		0,04	0,04
170000005445830	14-071-014-00191-0011	OLIVAR	S		0,27		0,27	0,27
170000005445831	14-071-014-00191-0012	OLIVAR	S		0,94		0,94	0,94
170000005445832	14-071-014-00191-0017	OLIVAR	S		0,10		0,10	0,10
170000005445833	14-071-014-00201-0031	OLIVAR	S		0,20		0,20	0,20
170000005445834	14-071-014-00201-0033	OLIVAR	S		0,18		0,18	0,18
170000005445835	14-071-014-00191-0022	OLIVAR	S		0,02		0,02	0,02
170000005445836	14-071-014-00201-0010	OLIVAR	S		0,02		0,02	0,02
170000005445837	14-071-014-00191-0010	OLIVAR	S		0,40		0,40	0,40
170000005445838	14-071-014-00192-0001	OLIVAR	S		0,66		0,66	0,66
170000005445839	14-071-014-00201-0012	OLIVAR	S		0,05		0,05	0,05
170000005445840	14-071-014-00201-0014	OLIVAR	S		0,06		0,06	0,06
170000005445841	14-071-009-00119-0001	FRUTOS DE CÁSCARA	S		1,40		1,40	1,40

INCIDENCIAS

INCIDENCIA DESCRIPCIÓN

- 3790 Recinto declarado inactivo
 Recinto:14-071-014-00118-00002 Cultivo: -
 Recinto:14-071-014-00119-00001 Cultivo: -
- 86119 Carga ganadera NO cumple con el valor mínimo de 0,2 UGM/ha.
 Recinto:14-071-007-00320-00001 Cultivo:62000 PASTOS PERMANENTES DE 5 O MAS AÑOS-SIN VARIEDAD Secano Carga Ganadera:0
 Recinto:14-071-009-00031-00001 Cultivo:62000 PASTOS PERMANENTES DE 5 O MAS AÑOS-SIN VARIEDAD Secano Carga Ganadera:0
 Recinto:14-071-009-00032-00001 Cultivo:62000 PASTOS PERMANENTES DE 5 O MAS AÑOS-SIN VARIEDAD Secano Carga Ganadera:0
 Recinto:14-071-009-00033-00001 Cultivo:62000 PASTOS PERMANENTES DE 5 O MAS AÑOS-SIN VARIEDAD Secano Carga Ganadera:0
 Recinto:14-071-009-00035-00001 Cultivo:62000 PASTOS PERMANENTES DE 5 O MAS AÑOS-SIN VARIEDAD Secano Carga Ganadera:0
 Recinto:14-071-009-00037-00001 Cultivo:62000 PASTOS PERMANENTES DE 5 O MAS AÑOS-SIN VARIEDAD Secano Carga Ganadera:0
 Recinto:14-071-009-00038-00001 Cultivo:62000 PASTOS PERMANENTES DE 5 O MAS AÑOS-SIN VARIEDAD Secano Carga Ganadera:0

(1) Con incidencias que retienen pago o deniegan el expediente.
 (2) Se calcula sobre superficie declarada admisible.
 (3) Aplicación del artículo 16 bis del RD 147/2023.
 (4) Expediente con algunos recintos de pastos permanentes ubicados en espacios protegidos donde la carga ganadera mínima será 0,1 UGM/ha.

Puede verificar la integridad de una copia de este documento mediante la lectura del código QR adjunto o mediante el acceso a la dirección <https://ws050.juntadeandalucia.es/verificarFirma> indicando el código de VERIFICACIÓN

FIRMADO POR	RAQUEL MARIA ESPIN CRESPO	29/01/2025	
VERIFICACIÓN	Pk2jmMURSWMFCU9VKGJRQ2Q7H5BP3	PÁG. 609/2713	

**INCIDENCIAS****INCIDENCIA DESCRIPCIÓN**

Recinto:14-071-009-00040-00006	Cultivo:62000	PASTOS PERMANENTES DE 5 O MAS AÑOS-SIN VARIEDAD	Secano	Carga Ganadera:0
Recinto:14-071-009-00040-00007	Cultivo:62000	PASTOS PERMANENTES DE 5 O MAS AÑOS-SIN VARIEDAD	Secano	Carga Ganadera:0
Recinto:14-071-009-00040-00009	Cultivo:62000	PASTOS PERMANENTES DE 5 O MAS AÑOS-SIN VARIEDAD	Secano	Carga Ganadera:0
Recinto:14-071-009-00048-00001	Cultivo:62000	PASTOS PERMANENTES DE 5 O MAS AÑOS-SIN VARIEDAD	Secano	Carga Ganadera:0
Recinto:14-071-009-00104-00002	Cultivo:62000	PASTOS PERMANENTES DE 5 O MAS AÑOS-SIN VARIEDAD	Secano	Carga Ganadera:0
Recinto:14-071-009-00104-00026	Cultivo:62000	PASTOS PERMANENTES DE 5 O MAS AÑOS-SIN VARIEDAD	Secano	Carga Ganadera:0
Recinto:14-071-009-00104-00027	Cultivo:62000	PASTOS PERMANENTES DE 5 O MAS AÑOS-SIN VARIEDAD	Secano	Carga Ganadera:0
Recinto:14-071-009-00104-00028	Cultivo:62000	PASTOS PERMANENTES DE 5 O MAS AÑOS-SIN VARIEDAD	Secano	Carga Ganadera:0
Recinto:14-071-009-00121-00001	Cultivo:62000	PASTOS PERMANENTES DE 5 O MAS AÑOS-SIN VARIEDAD	Secano	Carga Ganadera:0
Recinto:14-071-009-00121-00008	Cultivo:62000	PASTOS PERMANENTES DE 5 O MAS AÑOS-SIN VARIEDAD	Secano	Carga Ganadera:0
Recinto:14-071-009-00125-00001	Cultivo:62000	PASTOS PERMANENTES DE 5 O MAS AÑOS-SIN VARIEDAD	Secano	Carga Ganadera:0
Recinto:14-071-009-00125-00007	Cultivo:62000	PASTOS PERMANENTES DE 5 O MAS AÑOS-SIN VARIEDAD	Secano	Carga Ganadera:0
Recinto:14-071-014-00117-00003	Cultivo:62000	PASTOS PERMANENTES DE 5 O MAS AÑOS-SIN VARIEDAD	Secano	Carga Ganadera:0
Recinto:14-071-014-00178-00001	Cultivo:62000	PASTOS PERMANENTES DE 5 O MAS AÑOS-SIN VARIEDAD	Secano	Carga Ganadera:0
Recinto:14-071-014-00179-00001	Cultivo:62000	PASTOS PERMANENTES DE 5 O MAS AÑOS-SIN VARIEDAD	Secano	Carga Ganadera:0
Recinto:14-071-014-00184-00001	Cultivo:62000	PASTOS PERMANENTES DE 5 O MAS AÑOS-SIN VARIEDAD	Secano	Carga Ganadera:0
Recinto:14-071-014-00185-00001	Cultivo:62000	PASTOS PERMANENTES DE 5 O MAS AÑOS-SIN VARIEDAD	Secano	Carga Ganadera:0
Recinto:14-071-014-00186-00001	Cultivo:62000	PASTOS PERMANENTES DE 5 O MAS AÑOS-SIN VARIEDAD	Secano	Carga Ganadera:0
Recinto:14-071-014-00187-00001	Cultivo:62000	PASTOS PERMANENTES DE 5 O MAS AÑOS-SIN VARIEDAD	Secano	Carga Ganadera:0
Recinto:14-071-014-00187-00002	Cultivo:62000	PASTOS PERMANENTES DE 5 O MAS AÑOS-SIN VARIEDAD	Secano	Carga Ganadera:0
Recinto:14-071-014-00187-00004	Cultivo:62000	PASTOS PERMANENTES DE 5 O MAS AÑOS-SIN VARIEDAD	Secano	Carga Ganadera:0
Recinto:14-071-014-00188-00001	Cultivo:62000	PASTOS PERMANENTES DE 5 O MAS AÑOS-SIN VARIEDAD	Secano	Carga Ganadera:0
Recinto:14-071-014-00188-00003	Cultivo:62000	PASTOS PERMANENTES DE 5 O MAS AÑOS-SIN VARIEDAD	Secano	Carga Ganadera:0
Recinto:14-071-014-00188-00005	Cultivo:62000	PASTOS PERMANENTES DE 5 O MAS AÑOS-SIN VARIEDAD	Secano	Carga Ganadera:0
Recinto:14-071-014-00189-00001	Cultivo:62000	PASTOS PERMANENTES DE 5 O MAS AÑOS-SIN VARIEDAD	Secano	Carga Ganadera:0
Recinto:14-071-014-00189-00006	Cultivo:62000	PASTOS PERMANENTES DE 5 O MAS AÑOS-SIN VARIEDAD	Secano	Carga Ganadera:0
Recinto:14-071-014-00190-00003	Cultivo:62000	PASTOS PERMANENTES DE 5 O MAS AÑOS-SIN VARIEDAD	Secano	Carga Ganadera:0
Recinto:14-071-014-00191-00013	Cultivo:62000	PASTOS PERMANENTES DE 5 O MAS AÑOS-SIN VARIEDAD	Secano	Carga Ganadera:0
Recinto:14-071-014-00191-00014	Cultivo:62000	PASTOS PERMANENTES DE 5 O MAS AÑOS-SIN VARIEDAD	Secano	Carga Ganadera:0
Recinto:14-071-014-00191-00024	Cultivo:62000	PASTOS PERMANENTES DE 5 O MAS AÑOS-SIN VARIEDAD	Secano	Carga Ganadera:0
Recinto:14-071-014-00191-00025	Cultivo:62000	PASTOS PERMANENTES DE 5 O MAS AÑOS-SIN VARIEDAD	Secano	Carga Ganadera:0
Recinto:14-071-014-00191-00026	Cultivo:62000	PASTOS PERMANENTES DE 5 O MAS AÑOS-SIN VARIEDAD	Secano	Carga Ganadera:0
Recinto:14-071-014-00192-00002	Cultivo:62000	PASTOS PERMANENTES DE 5 O MAS AÑOS-SIN VARIEDAD	Secano	Carga Ganadera:0

(1) Con incidencias que retienen pago o deniegan el expediente.

(2) Se calcula sobre superficie declarada admisible.

(3) Aplicación del artículo 16 bis del RD 147/2023.

(4) Expediente con algunos recintos de pastos permanentes ubicados en espacios protegidos donde la carga ganadera mínima será 0,1 UGM/ha.

Puede verificar la integridad de una copia de este documento mediante la lectura del código QR adjunto o mediante el acceso a la dirección <https://ws050.juntadeandalucia.es/verificarFirma> indicando el código de VERIFICACIÓN

FIRMADO POR	RAQUEL MARIA ESPIN CRESPO	29/01/2025	
VERIFICACIÓN	Pk2jmMURSWMFXCU9VKGJRQ2Q7H5BP3	PÁG. 610/2713	

**INCIDENCIAS****INCIDENCIA DESCRIPCIÓN**

	Recinto:14-071-014-00192-00003 Cultivo:62000 PASTOS PERMANENTES DE 5 O MAS AÑOS-SIN VARIEDAD Secano Carga Ganadera:0
	Recinto:14-071-014-00194-00001 Cultivo:62000 PASTOS PERMANENTES DE 5 O MAS AÑOS-SIN VARIEDAD Secano Carga Ganadera:0
	Recinto:14-071-014-00196-00001 Cultivo:62000 PASTOS PERMANENTES DE 5 O MAS AÑOS-SIN VARIEDAD Secano Carga Ganadera:0
	Recinto:14-071-014-00201-00004 Cultivo:62000 PASTOS PERMANENTES DE 5 O MAS AÑOS-SIN VARIEDAD Secano Carga Ganadera:0
	Recinto:14-071-014-00201-00024 Cultivo:62000 PASTOS PERMANENTES DE 5 O MAS AÑOS-SIN VARIEDAD Secano Carga Ganadera:0
	Recinto:14-071-014-00201-00060 Cultivo:62000 PASTOS PERMANENTES DE 5 O MAS AÑOS-SIN VARIEDAD Secano Carga Ganadera:0
	Recinto:14-071-014-00201-00063 Cultivo:62000 PASTOS PERMANENTES DE 5 O MAS AÑOS-SIN VARIEDAD Secano Carga Ganadera:0
86120	Para explotaciones de pastos permanentes ubicadas en espacios protegidos la carga ganadera mínima será 0,1 UGM/ha.
	Recinto:14-071-009-00106-00001 Cultivo:62000 PASTOS PERMANENTES DE 5 O MAS AÑOS-SIN VARIEDAD Secano Carga Ganadera:0
	Recinto:14-071-014-00201-00003 Cultivo:62000 PASTOS PERMANENTES DE 5 O MAS AÑOS-SIN VARIEDAD Secano Carga Ganadera:0
	Recinto:14-071-014-00201-00005 Cultivo:62000 PASTOS PERMANENTES DE 5 O MAS AÑOS-SIN VARIEDAD Secano Carga Ganadera:0
	Recinto:14-071-014-00201-00025 Cultivo:62000 PASTOS PERMANENTES DE 5 O MAS AÑOS-SIN VARIEDAD Secano Carga Ganadera:0
	Recinto:14-071-014-00201-00050 Cultivo:62000 PASTOS PERMANENTES DE 5 O MAS AÑOS-SIN VARIEDAD Secano Carga Ganadera:0
	Recinto:14-071-014-00201-00062 Cultivo:62000 PASTOS PERMANENTES DE 5 O MAS AÑOS-SIN VARIEDAD Secano Carga Ganadera:0
	Recinto:14-071-014-00201-00064 Cultivo:62000 PASTOS PERMANENTES DE 5 O MAS AÑOS-SIN VARIEDAD Secano Carga Ganadera:0
	Recinto:14-071-014-00201-00065 Cultivo:62000 PASTOS PERMANENTES DE 5 O MAS AÑOS-SIN VARIEDAD Secano Carga Ganadera:0
86122	Recinto superficie forrajera que realiza la actividad de producción de pastoreo y no declara el o los códigos del Registro de Explotaciones Ganaderas de Andalucía, REGA.
	Recinto:14-071-007-00320-00001 Cultivo:62000 PASTOS PERMANENTES DE 5 O MAS AÑOS-SIN VARIEDAD Secano
	Recinto:14-071-009-00031-00001 Cultivo:62000 PASTOS PERMANENTES DE 5 O MAS AÑOS-SIN VARIEDAD Secano
	Recinto:14-071-009-00032-00001 Cultivo:62000 PASTOS PERMANENTES DE 5 O MAS AÑOS-SIN VARIEDAD Secano
	Recinto:14-071-009-00033-00001 Cultivo:62000 PASTOS PERMANENTES DE 5 O MAS AÑOS-SIN VARIEDAD Secano
	Recinto:14-071-009-00035-00001 Cultivo:62000 PASTOS PERMANENTES DE 5 O MAS AÑOS-SIN VARIEDAD Secano
	Recinto:14-071-009-00037-00001 Cultivo:62000 PASTOS PERMANENTES DE 5 O MAS AÑOS-SIN VARIEDAD Secano
	Recinto:14-071-009-00038-00001 Cultivo:62000 PASTOS PERMANENTES DE 5 O MAS AÑOS-SIN VARIEDAD Secano
	Recinto:14-071-009-00040-00006 Cultivo:62000 PASTOS PERMANENTES DE 5 O MAS AÑOS-SIN VARIEDAD Secano
	Recinto:14-071-009-00040-00007 Cultivo:62000 PASTOS PERMANENTES DE 5 O MAS AÑOS-SIN VARIEDAD Secano
	Recinto:14-071-009-00040-00009 Cultivo:62000 PASTOS PERMANENTES DE 5 O MAS AÑOS-SIN VARIEDAD Secano
	Recinto:14-071-009-00048-00001 Cultivo:62000 PASTOS PERMANENTES DE 5 O MAS AÑOS-SIN VARIEDAD Secano
	Recinto:14-071-009-00104-00002 Cultivo:62000 PASTOS PERMANENTES DE 5 O MAS AÑOS-SIN VARIEDAD Secano
	Recinto:14-071-009-00104-00026 Cultivo:62000 PASTOS PERMANENTES DE 5 O MAS AÑOS-SIN VARIEDAD Secano
	Recinto:14-071-009-00104-00027 Cultivo:62000 PASTOS PERMANENTES DE 5 O MAS AÑOS-SIN VARIEDAD Secano
	Recinto:14-071-009-00104-00028 Cultivo:62000 PASTOS PERMANENTES DE 5 O MAS AÑOS-SIN VARIEDAD Secano
	Recinto:14-071-009-00106-00001 Cultivo:62000 PASTOS PERMANENTES DE 5 O MAS AÑOS-SIN VARIEDAD Secano
	Recinto:14-071-009-00121-00001 Cultivo:62000 PASTOS PERMANENTES DE 5 O MAS AÑOS-SIN VARIEDAD Secano
	Recinto:14-071-009-00121-00008 Cultivo:62000 PASTOS PERMANENTES DE 5 O MAS AÑOS-SIN VARIEDAD Secano
	Recinto:14-071-009-00125-00001 Cultivo:62000 PASTOS PERMANENTES DE 5 O MAS AÑOS-SIN VARIEDAD Secano
	Recinto:14-071-009-00125-00007 Cultivo:62000 PASTOS PERMANENTES DE 5 O MAS AÑOS-SIN VARIEDAD Secano
	Recinto:14-071-014-00117-00003 Cultivo:62000 PASTOS PERMANENTES DE 5 O MAS AÑOS-SIN VARIEDAD Secano
	Recinto:14-071-014-00178-00001 Cultivo:62000 PASTOS PERMANENTES DE 5 O MAS AÑOS-SIN VARIEDAD Secano
	Recinto:14-071-014-00179-00001 Cultivo:62000 PASTOS PERMANENTES DE 5 O MAS AÑOS-SIN VARIEDAD Secano
	Recinto:14-071-014-00184-00001 Cultivo:62000 PASTOS PERMANENTES DE 5 O MAS AÑOS-SIN VARIEDAD Secano
	Recinto:14-071-014-00185-00001 Cultivo:62000 PASTOS PERMANENTES DE 5 O MAS AÑOS-SIN VARIEDAD Secano
	Recinto:14-071-014-00186-00001 Cultivo:62000 PASTOS PERMANENTES DE 5 O MAS AÑOS-SIN VARIEDAD Secano
	Recinto:14-071-014-00187-00001 Cultivo:62000 PASTOS PERMANENTES DE 5 O MAS AÑOS-SIN VARIEDAD Secano
	Recinto:14-071-014-00187-00002 Cultivo:62000 PASTOS PERMANENTES DE 5 O MAS AÑOS-SIN VARIEDAD Secano

(1) Con incidencias que retienen pago o deniegan el expediente.

(2) Se calcula sobre superficie declarada admisible.

(3) Aplicación del artículo 16 bis del RD 147/2023.

(4) Expediente con algunos recintos de pastos permanentes ubicados en espacios protegidos donde la carga ganadera mínima será 0,1 UGM/ha.

Puede verificar la integridad de una copia de este documento mediante la lectura del código QR adjunto o mediante el acceso a la dirección <https://ws050.juntadeandalucia.es/verificarFirma> indicando el código de VERIFICACIÓN

FIRMADO POR

RAQUEL MARIA ESPIN CRESPO

29/01/2025

VERIFICACIÓN

Pk2jmMURSWMFXCU9VKGJRQ2Q7H5BP3

PÁG. 611/2713





INCIDENCIAS

INCIDENCIA DESCRIPCIÓN

	Recinto:14-071-014-00187-00004	Cultivo:62000	PASTOS PERMANENTES DE 5 O MAS AÑOS-SIN VARIEDAD	Secano
	Recinto:14-071-014-00188-00001	Cultivo:62000	PASTOS PERMANENTES DE 5 O MAS AÑOS-SIN VARIEDAD	Secano
	Recinto:14-071-014-00188-00003	Cultivo:62000	PASTOS PERMANENTES DE 5 O MAS AÑOS-SIN VARIEDAD	Secano
	Recinto:14-071-014-00188-00005	Cultivo:62000	PASTOS PERMANENTES DE 5 O MAS AÑOS-SIN VARIEDAD	Secano
	Recinto:14-071-014-00189-00001	Cultivo:62000	PASTOS PERMANENTES DE 5 O MAS AÑOS-SIN VARIEDAD	Secano
	Recinto:14-071-014-00189-00006	Cultivo:62000	PASTOS PERMANENTES DE 5 O MAS AÑOS-SIN VARIEDAD	Secano
	Recinto:14-071-014-00190-00003	Cultivo:62000	PASTOS PERMANENTES DE 5 O MAS AÑOS-SIN VARIEDAD	Secano
	Recinto:14-071-014-00191-00013	Cultivo:62000	PASTOS PERMANENTES DE 5 O MAS AÑOS-SIN VARIEDAD	Secano
	Recinto:14-071-014-00191-00014	Cultivo:62000	PASTOS PERMANENTES DE 5 O MAS AÑOS-SIN VARIEDAD	Secano
	Recinto:14-071-014-00191-00024	Cultivo:62000	PASTOS PERMANENTES DE 5 O MAS AÑOS-SIN VARIEDAD	Secano
	Recinto:14-071-014-00191-00025	Cultivo:62000	PASTOS PERMANENTES DE 5 O MAS AÑOS-SIN VARIEDAD	Secano
	Recinto:14-071-014-00191-00026	Cultivo:62000	PASTOS PERMANENTES DE 5 O MAS AÑOS-SIN VARIEDAD	Secano
	Recinto:14-071-014-00192-00002	Cultivo:62000	PASTOS PERMANENTES DE 5 O MAS AÑOS-SIN VARIEDAD	Secano
	Recinto:14-071-014-00192-00003	Cultivo:62000	PASTOS PERMANENTES DE 5 O MAS AÑOS-SIN VARIEDAD	Secano
	Recinto:14-071-014-00194-00001	Cultivo:62000	PASTOS PERMANENTES DE 5 O MAS AÑOS-SIN VARIEDAD	Secano
	Recinto:14-071-014-00196-00001	Cultivo:62000	PASTOS PERMANENTES DE 5 O MAS AÑOS-SIN VARIEDAD	Secano
	Recinto:14-071-014-00201-00003	Cultivo:62000	PASTOS PERMANENTES DE 5 O MAS AÑOS-SIN VARIEDAD	Secano
	Recinto:14-071-014-00201-00004	Cultivo:62000	PASTOS PERMANENTES DE 5 O MAS AÑOS-SIN VARIEDAD	Secano
	Recinto:14-071-014-00201-00005	Cultivo:62000	PASTOS PERMANENTES DE 5 O MAS AÑOS-SIN VARIEDAD	Secano
	Recinto:14-071-014-00201-00024	Cultivo:62000	PASTOS PERMANENTES DE 5 O MAS AÑOS-SIN VARIEDAD	Secano
	Recinto:14-071-014-00201-00025	Cultivo:62000	PASTOS PERMANENTES DE 5 O MAS AÑOS-SIN VARIEDAD	Secano
	Recinto:14-071-014-00201-00050	Cultivo:62000	PASTOS PERMANENTES DE 5 O MAS AÑOS-SIN VARIEDAD	Secano
	Recinto:14-071-014-00201-00060	Cultivo:62000	PASTOS PERMANENTES DE 5 O MAS AÑOS-SIN VARIEDAD	Secano
	Recinto:14-071-014-00201-00062	Cultivo:62000	PASTOS PERMANENTES DE 5 O MAS AÑOS-SIN VARIEDAD	Secano
	Recinto:14-071-014-00201-00063	Cultivo:62000	PASTOS PERMANENTES DE 5 O MAS AÑOS-SIN VARIEDAD	Secano
	Recinto:14-071-014-00201-00064	Cultivo:62000	PASTOS PERMANENTES DE 5 O MAS AÑOS-SIN VARIEDAD	Secano
	Recinto:14-071-014-00201-00065	Cultivo:62000	PASTOS PERMANENTES DE 5 O MAS AÑOS-SIN VARIEDAD	Secano
86124	Recinto de forrajera para Cálculo de Carga Ganadera que No pertenece a Explotación.			
	Recinto:14-071-007-00320-00001	Cultivo:62000	PASTOS PERMANENTES DE 5 O MAS AÑOS-SIN VARIEDAD	Secano
	Recinto:14-071-009-00031-00001	Cultivo:62000	PASTOS PERMANENTES DE 5 O MAS AÑOS-SIN VARIEDAD	Secano
	Recinto:14-071-009-00032-00001	Cultivo:62000	PASTOS PERMANENTES DE 5 O MAS AÑOS-SIN VARIEDAD	Secano
	Recinto:14-071-009-00033-00001	Cultivo:62000	PASTOS PERMANENTES DE 5 O MAS AÑOS-SIN VARIEDAD	Secano
	Recinto:14-071-009-00035-00001	Cultivo:62000	PASTOS PERMANENTES DE 5 O MAS AÑOS-SIN VARIEDAD	Secano
	Recinto:14-071-009-00037-00001	Cultivo:62000	PASTOS PERMANENTES DE 5 O MAS AÑOS-SIN VARIEDAD	Secano
	Recinto:14-071-009-00038-00001	Cultivo:62000	PASTOS PERMANENTES DE 5 O MAS AÑOS-SIN VARIEDAD	Secano
	Recinto:14-071-009-00040-00006	Cultivo:62000	PASTOS PERMANENTES DE 5 O MAS AÑOS-SIN VARIEDAD	Secano
	Recinto:14-071-009-00040-00007	Cultivo:62000	PASTOS PERMANENTES DE 5 O MAS AÑOS-SIN VARIEDAD	Secano
	Recinto:14-071-009-00040-00009	Cultivo:62000	PASTOS PERMANENTES DE 5 O MAS AÑOS-SIN VARIEDAD	Secano
	Recinto:14-071-009-00048-00001	Cultivo:62000	PASTOS PERMANENTES DE 5 O MAS AÑOS-SIN VARIEDAD	Secano
	Recinto:14-071-009-00104-00002	Cultivo:62000	PASTOS PERMANENTES DE 5 O MAS AÑOS-SIN VARIEDAD	Secano
	Recinto:14-071-009-00104-00026	Cultivo:62000	PASTOS PERMANENTES DE 5 O MAS AÑOS-SIN VARIEDAD	Secano
	Recinto:14-071-009-00104-00027	Cultivo:62000	PASTOS PERMANENTES DE 5 O MAS AÑOS-SIN VARIEDAD	Secano
	Recinto:14-071-009-00104-00028	Cultivo:62000	PASTOS PERMANENTES DE 5 O MAS AÑOS-SIN VARIEDAD	Secano
	Recinto:14-071-009-00106-00001	Cultivo:62000	PASTOS PERMANENTES DE 5 O MAS AÑOS-SIN VARIEDAD	Secano
	Recinto:14-071-009-00121-00001	Cultivo:62000	PASTOS PERMANENTES DE 5 O MAS AÑOS-SIN VARIEDAD	Secano
	Recinto:14-071-009-00121-00008	Cultivo:62000	PASTOS PERMANENTES DE 5 O MAS AÑOS-SIN VARIEDAD	Secano
	Recinto:14-071-009-00125-00001	Cultivo:62000	PASTOS PERMANENTES DE 5 O MAS AÑOS-SIN VARIEDAD	Secano
	Recinto:14-071-009-00125-00007	Cultivo:62000	PASTOS PERMANENTES DE 5 O MAS AÑOS-SIN VARIEDAD	Secano
	Recinto:14-071-014-00117-00003	Cultivo:62000	PASTOS PERMANENTES DE 5 O MAS AÑOS-SIN VARIEDAD	Secano
	Recinto:14-071-014-00178-00001	Cultivo:62000	PASTOS PERMANENTES DE 5 O MAS AÑOS-SIN VARIEDAD	Secano
	Recinto:14-071-014-00179-00001	Cultivo:62000	PASTOS PERMANENTES DE 5 O MAS AÑOS-SIN VARIEDAD	Secano
	Recinto:14-071-014-00184-00001	Cultivo:62000	PASTOS PERMANENTES DE 5 O MAS AÑOS-SIN VARIEDAD	Secano
	Recinto:14-071-014-00185-00001	Cultivo:62000	PASTOS PERMANENTES DE 5 O MAS AÑOS-SIN VARIEDAD	Secano
	Recinto:14-071-014-00186-00001	Cultivo:62000	PASTOS PERMANENTES DE 5 O MAS AÑOS-SIN VARIEDAD	Secano
	Recinto:14-071-014-00187-00001	Cultivo:62000	PASTOS PERMANENTES DE 5 O MAS AÑOS-SIN VARIEDAD	Secano
	Recinto:14-071-014-00187-00002	Cultivo:62000	PASTOS PERMANENTES DE 5 O MAS AÑOS-SIN VARIEDAD	Secano
	Recinto:14-071-014-00187-00004	Cultivo:62000	PASTOS PERMANENTES DE 5 O MAS AÑOS-SIN VARIEDAD	Secano

(1) Con incidencias que retienen pago o deniegan el expediente.

(2) Se calcula sobre superficie declarada admisible.

(3) Aplicación del artículo 16 bis del RD 147/2023.

(4) Expediente con algunos recintos de pastos permanentes ubicados en espacios protegidos donde la carga ganadera mínima será 0,1 UGM/ha.

Puede verificar la integridad de una copia de este documento mediante la lectura del código QR adjunto o mediante el acceso a la dirección <https://ws050.juntadeandalucia.es/verificarFirma> indicando el código de VERIFICACIÓN

FIRMADO POR	RAQUEL MARIA ESPIN CRESPO	29/01/2025
VERIFICACIÓN	Pk2jmMURSWMFXCU9VKGJQRQ2Q7H5BP3	PÁG. 612/2713





INCIDENCIAS

INCIDENCIA DESCRIPCIÓN

Recinto:14-071-014-00188-00001	Cultivo:62000	PASTOS PERMANENTES DE 5 O MAS AÑOS-SIN VARIEDAD	Secano
Recinto:14-071-014-00188-00003	Cultivo:62000	PASTOS PERMANENTES DE 5 O MAS AÑOS-SIN VARIEDAD	Secano
Recinto:14-071-014-00188-00005	Cultivo:62000	PASTOS PERMANENTES DE 5 O MAS AÑOS-SIN VARIEDAD	Secano
Recinto:14-071-014-00189-00001	Cultivo:62000	PASTOS PERMANENTES DE 5 O MAS AÑOS-SIN VARIEDAD	Secano
Recinto:14-071-014-00189-00006	Cultivo:62000	PASTOS PERMANENTES DE 5 O MAS AÑOS-SIN VARIEDAD	Secano
Recinto:14-071-014-00190-00003	Cultivo:62000	PASTOS PERMANENTES DE 5 O MAS AÑOS-SIN VARIEDAD	Secano
Recinto:14-071-014-00191-00013	Cultivo:62000	PASTOS PERMANENTES DE 5 O MAS AÑOS-SIN VARIEDAD	Secano
Recinto:14-071-014-00191-00014	Cultivo:62000	PASTOS PERMANENTES DE 5 O MAS AÑOS-SIN VARIEDAD	Secano
Recinto:14-071-014-00191-00024	Cultivo:62000	PASTOS PERMANENTES DE 5 O MAS AÑOS-SIN VARIEDAD	Secano
Recinto:14-071-014-00191-00025	Cultivo:62000	PASTOS PERMANENTES DE 5 O MAS AÑOS-SIN VARIEDAD	Secano
Recinto:14-071-014-00191-00026	Cultivo:62000	PASTOS PERMANENTES DE 5 O MAS AÑOS-SIN VARIEDAD	Secano
Recinto:14-071-014-00192-00002	Cultivo:62000	PASTOS PERMANENTES DE 5 O MAS AÑOS-SIN VARIEDAD	Secano
Recinto:14-071-014-00192-00003	Cultivo:62000	PASTOS PERMANENTES DE 5 O MAS AÑOS-SIN VARIEDAD	Secano
Recinto:14-071-014-00194-00001	Cultivo:62000	PASTOS PERMANENTES DE 5 O MAS AÑOS-SIN VARIEDAD	Secano
Recinto:14-071-014-00196-00001	Cultivo:62000	PASTOS PERMANENTES DE 5 O MAS AÑOS-SIN VARIEDAD	Secano
Recinto:14-071-014-00201-00003	Cultivo:62000	PASTOS PERMANENTES DE 5 O MAS AÑOS-SIN VARIEDAD	Secano
Recinto:14-071-014-00201-00004	Cultivo:62000	PASTOS PERMANENTES DE 5 O MAS AÑOS-SIN VARIEDAD	Secano
Recinto:14-071-014-00201-00005	Cultivo:62000	PASTOS PERMANENTES DE 5 O MAS AÑOS-SIN VARIEDAD	Secano
Recinto:14-071-014-00201-00024	Cultivo:62000	PASTOS PERMANENTES DE 5 O MAS AÑOS-SIN VARIEDAD	Secano
Recinto:14-071-014-00201-00025	Cultivo:62000	PASTOS PERMANENTES DE 5 O MAS AÑOS-SIN VARIEDAD	Secano
Recinto:14-071-014-00201-00050	Cultivo:62000	PASTOS PERMANENTES DE 5 O MAS AÑOS-SIN VARIEDAD	Secano
Recinto:14-071-014-00201-00060	Cultivo:62000	PASTOS PERMANENTES DE 5 O MAS AÑOS-SIN VARIEDAD	Secano
Recinto:14-071-014-00201-00062	Cultivo:62000	PASTOS PERMANENTES DE 5 O MAS AÑOS-SIN VARIEDAD	Secano
Recinto:14-071-014-00201-00063	Cultivo:62000	PASTOS PERMANENTES DE 5 O MAS AÑOS-SIN VARIEDAD	Secano
Recinto:14-071-014-00201-00064	Cultivo:62000	PASTOS PERMANENTES DE 5 O MAS AÑOS-SIN VARIEDAD	Secano
Recinto:14-071-014-00201-00065	Cultivo:62000	PASTOS PERMANENTES DE 5 O MAS AÑOS-SIN VARIEDAD	Secano

Datos considerados para el Cálculo de la Carga Ganadera del expediente

Superficie determinada para Cálculo Carga Ganadera: 0,00 ha

Carga Ganadera del Expediente: 0,00 ugm/ha

Incidenias de carga ganadera

INCIDENCIA DESCRIPCIÓN

86122	Recinto superficie forrajera que realiza la actividad de producción de pastoreo y no declara el o los códigos del Registro de Explotaciones Ganaderas de Andalucía, REGA.
Recinto:14-071-014-00201-00065	Cultivo:62000 PASTOS PERMANENTES DE 5 O MAS AÑOS-SIN VARIEDAD Secano
Recinto:14-071-014-00201-00064	Cultivo:62000 PASTOS PERMANENTES DE 5 O MAS AÑOS-SIN VARIEDAD Secano
Recinto:14-071-009-00104-00028	Cultivo:62000 PASTOS PERMANENTES DE 5 O MAS AÑOS-SIN VARIEDAD Secano
Recinto:14-071-009-00104-00027	Cultivo:62000 PASTOS PERMANENTES DE 5 O MAS AÑOS-SIN VARIEDAD Secano
Recinto:14-071-009-00104-00026	Cultivo:62000 PASTOS PERMANENTES DE 5 O MAS AÑOS-SIN VARIEDAD Secano
Recinto:14-071-014-00191-00024	Cultivo:62000 PASTOS PERMANENTES DE 5 O MAS AÑOS-SIN VARIEDAD Secano
Recinto:14-071-014-00187-00002	Cultivo:62000 PASTOS PERMANENTES DE 5 O MAS AÑOS-SIN VARIEDAD Secano
Recinto:14-071-014-00192-00003	Cultivo:62000 PASTOS PERMANENTES DE 5 O MAS AÑOS-SIN VARIEDAD Secano
Recinto:14-071-014-00179-00001	Cultivo:62000 PASTOS PERMANENTES DE 5 O MAS AÑOS-SIN VARIEDAD Secano
Recinto:14-071-014-00185-00001	Cultivo:62000 PASTOS PERMANENTES DE 5 O MAS AÑOS-SIN VARIEDAD Secano
Recinto:14-071-014-00186-00001	Cultivo:62000 PASTOS PERMANENTES DE 5 O MAS AÑOS-SIN VARIEDAD Secano
Recinto:14-071-014-00188-00001	Cultivo:62000 PASTOS PERMANENTES DE 5 O MAS AÑOS-SIN VARIEDAD Secano
Recinto:14-071-014-00189-00006	Cultivo:62000 PASTOS PERMANENTES DE 5 O MAS AÑOS-SIN VARIEDAD Secano
Recinto:14-071-014-00201-00004	Cultivo:62000 PASTOS PERMANENTES DE 5 O MAS AÑOS-SIN VARIEDAD Secano
Recinto:14-071-014-00201-00062	Cultivo:62000 PASTOS PERMANENTES DE 5 O MAS AÑOS-SIN VARIEDAD Secano
Recinto:14-071-014-00191-00026	Cultivo:62000 PASTOS PERMANENTES DE 5 O MAS AÑOS-SIN VARIEDAD Secano
Recinto:14-071-014-00191-00014	Cultivo:62000 PASTOS PERMANENTES DE 5 O MAS AÑOS-SIN VARIEDAD Secano
Recinto:14-071-014-00191-00013	Cultivo:62000 PASTOS PERMANENTES DE 5 O MAS AÑOS-SIN VARIEDAD Secano
Recinto:14-071-014-00201-00024	Cultivo:62000 PASTOS PERMANENTES DE 5 O MAS AÑOS-SIN VARIEDAD Secano
Recinto:14-071-014-00196-00001	Cultivo:62000 PASTOS PERMANENTES DE 5 O MAS AÑOS-SIN VARIEDAD Secano

(1) Con incidencias que retienen pago o deniegan el expediente.
 (2) Se calcula sobre superficie declarada admisible.
 (3) Aplicación del artículo 16 bis del RD 147/2023.
 (4) Expediente con algunos recintos de pastos permanentes ubicados en espacios protegidos donde la carga ganadera mínima será 0,1 UGM/ha.

Puede verificar la integridad de una copia de este documento mediante la lectura del código QR adjunto o mediante el acceso a la dirección <https://ws050.juntadeandalucia.es/verificarFirma> indicando el código de VERIFICACIÓN

FIRMADO POR	RAQUEL MARIA ESPIN CRESPO	29/01/2025
VERIFICACIÓN	Pk2jmMURSWMFXCU9VKGJQRQ2Q7H5BP3	PÁG. 613/2713





	Recinto:14-071-014-00201-00005	Cultivo:62000	PASTOS PERMANENTES DE 5 O MAS AÑOS-SIN VARIEDAD	Secano
	Recinto:14-071-009-00031-00001	Cultivo:62000	PASTOS PERMANENTES DE 5 O MAS AÑOS-SIN VARIEDAD	Secano
	Recinto:14-071-009-00032-00001	Cultivo:62000	PASTOS PERMANENTES DE 5 O MAS AÑOS-SIN VARIEDAD	Secano
	Recinto:14-071-009-00038-00001	Cultivo:62000	PASTOS PERMANENTES DE 5 O MAS AÑOS-SIN VARIEDAD	Secano
	Recinto:14-071-014-00201-00003	Cultivo:62000	PASTOS PERMANENTES DE 5 O MAS AÑOS-SIN VARIEDAD	Secano
	Recinto:14-071-014-00184-00001	Cultivo:62000	PASTOS PERMANENTES DE 5 O MAS AÑOS-SIN VARIEDAD	Secano
	Recinto:14-071-014-00188-00003	Cultivo:62000	PASTOS PERMANENTES DE 5 O MAS AÑOS-SIN VARIEDAD	Secano
	Recinto:14-071-014-00189-00001	Cultivo:62000	PASTOS PERMANENTES DE 5 O MAS AÑOS-SIN VARIEDAD	Secano
	Recinto:14-071-014-00190-00003	Cultivo:62000	PASTOS PERMANENTES DE 5 O MAS AÑOS-SIN VARIEDAD	Secano
	Recinto:14-071-009-00125-00007	Cultivo:62000	PASTOS PERMANENTES DE 5 O MAS AÑOS-SIN VARIEDAD	Secano
	Recinto:14-071-014-00191-00025	Cultivo:62000	PASTOS PERMANENTES DE 5 O MAS AÑOS-SIN VARIEDAD	Secano
	Recinto:14-071-014-00192-00002	Cultivo:62000	PASTOS PERMANENTES DE 5 O MAS AÑOS-SIN VARIEDAD	Secano
	Recinto:14-071-009-00040-00007	Cultivo:62000	PASTOS PERMANENTES DE 5 O MAS AÑOS-SIN VARIEDAD	Secano
	Recinto:14-071-014-00187-00004	Cultivo:62000	PASTOS PERMANENTES DE 5 O MAS AÑOS-SIN VARIEDAD	Secano
	Recinto:14-071-009-00040-00009	Cultivo:62000	PASTOS PERMANENTES DE 5 O MAS AÑOS-SIN VARIEDAD	Secano
	Recinto:14-071-014-00178-00001	Cultivo:62000	PASTOS PERMANENTES DE 5 O MAS AÑOS-SIN VARIEDAD	Secano
	Recinto:14-071-014-00188-00005	Cultivo:62000	PASTOS PERMANENTES DE 5 O MAS AÑOS-SIN VARIEDAD	Secano
	Recinto:14-071-009-00106-00001	Cultivo:62000	PASTOS PERMANENTES DE 5 O MAS AÑOS-SIN VARIEDAD	Secano
	Recinto:14-071-014-00117-00003	Cultivo:62000	PASTOS PERMANENTES DE 5 O MAS AÑOS-SIN VARIEDAD	Secano
	Recinto:14-071-014-00194-00001	Cultivo:62000	PASTOS PERMANENTES DE 5 O MAS AÑOS-SIN VARIEDAD	Secano
	Recinto:14-071-009-00125-00001	Cultivo:62000	PASTOS PERMANENTES DE 5 O MAS AÑOS-SIN VARIEDAD	Secano
	Recinto:14-071-014-00201-00060	Cultivo:62000	PASTOS PERMANENTES DE 5 O MAS AÑOS-SIN VARIEDAD	Secano
	Recinto:14-071-009-00040-00006	Cultivo:62000	PASTOS PERMANENTES DE 5 O MAS AÑOS-SIN VARIEDAD	Secano
	Recinto:14-071-014-00201-00025	Cultivo:62000	PASTOS PERMANENTES DE 5 O MAS AÑOS-SIN VARIEDAD	Secano
	Recinto:14-071-014-00201-00050	Cultivo:62000	PASTOS PERMANENTES DE 5 O MAS AÑOS-SIN VARIEDAD	Secano
	Recinto:14-071-014-00187-00001	Cultivo:62000	PASTOS PERMANENTES DE 5 O MAS AÑOS-SIN VARIEDAD	Secano
	Recinto:14-071-014-00201-00063	Cultivo:62000	PASTOS PERMANENTES DE 5 O MAS AÑOS-SIN VARIEDAD	Secano
	Recinto:14-071-007-00320-00001	Cultivo:62000	PASTOS PERMANENTES DE 5 O MAS AÑOS-SIN VARIEDAD	Secano
	Recinto:14-071-009-00048-00001	Cultivo:62000	PASTOS PERMANENTES DE 5 O MAS AÑOS-SIN VARIEDAD	Secano
	Recinto:14-071-009-00104-00002	Cultivo:62000	PASTOS PERMANENTES DE 5 O MAS AÑOS-SIN VARIEDAD	Secano
	Recinto:14-071-009-00121-00001	Cultivo:62000	PASTOS PERMANENTES DE 5 O MAS AÑOS-SIN VARIEDAD	Secano
	Recinto:14-071-009-00121-00008	Cultivo:62000	PASTOS PERMANENTES DE 5 O MAS AÑOS-SIN VARIEDAD	Secano
	Recinto:14-071-009-00033-00001	Cultivo:62000	PASTOS PERMANENTES DE 5 O MAS AÑOS-SIN VARIEDAD	Secano
	Recinto:14-071-009-00037-00001	Cultivo:62000	PASTOS PERMANENTES DE 5 O MAS AÑOS-SIN VARIEDAD	Secano
	Recinto:14-071-009-00035-00001	Cultivo:62000	PASTOS PERMANENTES DE 5 O MAS AÑOS-SIN VARIEDAD	Secano
86124	Recinto de forrajera para Cálculo de Carga Ganadera que No pertenece a Explotación.			
	Recinto:14-071-014-00201-00065	Cultivo:62000	PASTOS PERMANENTES DE 5 O MAS AÑOS-SIN VARIEDAD	Secano
	Recinto:14-071-014-00201-00064	Cultivo:62000	PASTOS PERMANENTES DE 5 O MAS AÑOS-SIN VARIEDAD	Secano
	Recinto:14-071-009-00104-00028	Cultivo:62000	PASTOS PERMANENTES DE 5 O MAS AÑOS-SIN VARIEDAD	Secano
	Recinto:14-071-009-00104-00027	Cultivo:62000	PASTOS PERMANENTES DE 5 O MAS AÑOS-SIN VARIEDAD	Secano
	Recinto:14-071-009-00104-00026	Cultivo:62000	PASTOS PERMANENTES DE 5 O MAS AÑOS-SIN VARIEDAD	Secano
	Recinto:14-071-014-00191-00024	Cultivo:62000	PASTOS PERMANENTES DE 5 O MAS AÑOS-SIN VARIEDAD	Secano
	Recinto:14-071-014-00187-00002	Cultivo:62000	PASTOS PERMANENTES DE 5 O MAS AÑOS-SIN VARIEDAD	Secano
	Recinto:14-071-014-00192-00003	Cultivo:62000	PASTOS PERMANENTES DE 5 O MAS AÑOS-SIN VARIEDAD	Secano
	Recinto:14-071-014-00179-00001	Cultivo:62000	PASTOS PERMANENTES DE 5 O MAS AÑOS-SIN VARIEDAD	Secano
	Recinto:14-071-014-00185-00001	Cultivo:62000	PASTOS PERMANENTES DE 5 O MAS AÑOS-SIN VARIEDAD	Secano
	Recinto:14-071-014-00186-00001	Cultivo:62000	PASTOS PERMANENTES DE 5 O MAS AÑOS-SIN VARIEDAD	Secano
	Recinto:14-071-014-00188-00001	Cultivo:62000	PASTOS PERMANENTES DE 5 O MAS AÑOS-SIN VARIEDAD	Secano
	Recinto:14-071-014-00189-00006	Cultivo:62000	PASTOS PERMANENTES DE 5 O MAS AÑOS-SIN VARIEDAD	Secano
	Recinto:14-071-014-00201-00004	Cultivo:62000	PASTOS PERMANENTES DE 5 O MAS AÑOS-SIN VARIEDAD	Secano
	Recinto:14-071-014-00201-00062	Cultivo:62000	PASTOS PERMANENTES DE 5 O MAS AÑOS-SIN VARIEDAD	Secano
	Recinto:14-071-014-00191-00026	Cultivo:62000	PASTOS PERMANENTES DE 5 O MAS AÑOS-SIN VARIEDAD	Secano
	Recinto:14-071-014-00191-00014	Cultivo:62000	PASTOS PERMANENTES DE 5 O MAS AÑOS-SIN VARIEDAD	Secano
	Recinto:14-071-014-00191-00013	Cultivo:62000	PASTOS PERMANENTES DE 5 O MAS AÑOS-SIN VARIEDAD	Secano
	Recinto:14-071-014-00201-00024	Cultivo:62000	PASTOS PERMANENTES DE 5 O MAS AÑOS-SIN VARIEDAD	Secano
	Recinto:14-071-014-00196-00001	Cultivo:62000	PASTOS PERMANENTES DE 5 O MAS AÑOS-SIN VARIEDAD	Secano
	Recinto:14-071-014-00201-00005	Cultivo:62000	PASTOS PERMANENTES DE 5 O MAS AÑOS-SIN VARIEDAD	Secano
	Recinto:14-071-009-00031-00001	Cultivo:62000	PASTOS PERMANENTES DE 5 O MAS AÑOS-SIN VARIEDAD	Secano
	Recinto:14-071-009-00032-00001	Cultivo:62000	PASTOS PERMANENTES DE 5 O MAS AÑOS-SIN VARIEDAD	Secano
	Recinto:14-071-009-00038-00001	Cultivo:62000	PASTOS PERMANENTES DE 5 O MAS AÑOS-SIN VARIEDAD	Secano

(1) Con incidencias que retienen pago o deniegan el expediente.

(2) Se calcula sobre superficie declarada admisible.

(3) Aplicación del artículo 16 bis del RD 147/2023.

(4) Expediente con algunos recintos de pastos permanentes ubicados en espacios protegidos donde la carga ganadera mínima será 0,1 UGM/ha.

Puede verificar la integridad de una copia de este documento mediante la lectura del código QR adjunto o mediante el acceso a la dirección <https://ws050.juntadeandalucia.es/verificarFirma> indicando el código de VERIFICACIÓN

FIRMADO POR	RAQUEL MARIA ESPIN CRESPO	29/01/2025
VERIFICACIÓN	Pk2jmMURSWMFXCU9VKGJQRQ2Q7H5BP3	PÁG. 614/2713





	Recinto:14-071-014-00201-00003	Cultivo:62000	PASTOS PERMANENTES DE 5 O MAS AÑOS-SIN VARIEDAD	Secano
	Recinto:14-071-014-00184-00001	Cultivo:62000	PASTOS PERMANENTES DE 5 O MAS AÑOS-SIN VARIEDAD	Secano
	Recinto:14-071-014-00188-00003	Cultivo:62000	PASTOS PERMANENTES DE 5 O MAS AÑOS-SIN VARIEDAD	Secano
	Recinto:14-071-014-00189-00001	Cultivo:62000	PASTOS PERMANENTES DE 5 O MAS AÑOS-SIN VARIEDAD	Secano
	Recinto:14-071-014-00190-00003	Cultivo:62000	PASTOS PERMANENTES DE 5 O MAS AÑOS-SIN VARIEDAD	Secano
	Recinto:14-071-009-00125-00007	Cultivo:62000	PASTOS PERMANENTES DE 5 O MAS AÑOS-SIN VARIEDAD	Secano
	Recinto:14-071-014-00191-00025	Cultivo:62000	PASTOS PERMANENTES DE 5 O MAS AÑOS-SIN VARIEDAD	Secano
	Recinto:14-071-014-00192-00002	Cultivo:62000	PASTOS PERMANENTES DE 5 O MAS AÑOS-SIN VARIEDAD	Secano
	Recinto:14-071-009-00040-00007	Cultivo:62000	PASTOS PERMANENTES DE 5 O MAS AÑOS-SIN VARIEDAD	Secano
	Recinto:14-071-014-00187-00004	Cultivo:62000	PASTOS PERMANENTES DE 5 O MAS AÑOS-SIN VARIEDAD	Secano
	Recinto:14-071-009-00040-00009	Cultivo:62000	PASTOS PERMANENTES DE 5 O MAS AÑOS-SIN VARIEDAD	Secano
	Recinto:14-071-014-00178-00001	Cultivo:62000	PASTOS PERMANENTES DE 5 O MAS AÑOS-SIN VARIEDAD	Secano
	Recinto:14-071-014-00188-00005	Cultivo:62000	PASTOS PERMANENTES DE 5 O MAS AÑOS-SIN VARIEDAD	Secano
	Recinto:14-071-009-00106-00001	Cultivo:62000	PASTOS PERMANENTES DE 5 O MAS AÑOS-SIN VARIEDAD	Secano
	Recinto:14-071-014-00117-00003	Cultivo:62000	PASTOS PERMANENTES DE 5 O MAS AÑOS-SIN VARIEDAD	Secano
	Recinto:14-071-014-00194-00001	Cultivo:62000	PASTOS PERMANENTES DE 5 O MAS AÑOS-SIN VARIEDAD	Secano
	Recinto:14-071-009-00125-00001	Cultivo:62000	PASTOS PERMANENTES DE 5 O MAS AÑOS-SIN VARIEDAD	Secano
	Recinto:14-071-014-00201-00060	Cultivo:62000	PASTOS PERMANENTES DE 5 O MAS AÑOS-SIN VARIEDAD	Secano
	Recinto:14-071-009-00040-00006	Cultivo:62000	PASTOS PERMANENTES DE 5 O MAS AÑOS-SIN VARIEDAD	Secano
	Recinto:14-071-014-00201-00025	Cultivo:62000	PASTOS PERMANENTES DE 5 O MAS AÑOS-SIN VARIEDAD	Secano
	Recinto:14-071-014-00201-00050	Cultivo:62000	PASTOS PERMANENTES DE 5 O MAS AÑOS-SIN VARIEDAD	Secano
	Recinto:14-071-014-00187-00001	Cultivo:62000	PASTOS PERMANENTES DE 5 O MAS AÑOS-SIN VARIEDAD	Secano
	Recinto:14-071-014-00201-00063	Cultivo:62000	PASTOS PERMANENTES DE 5 O MAS AÑOS-SIN VARIEDAD	Secano
	Recinto:14-071-007-00320-00001	Cultivo:62000	PASTOS PERMANENTES DE 5 O MAS AÑOS-SIN VARIEDAD	Secano
	Recinto:14-071-009-00048-00001	Cultivo:62000	PASTOS PERMANENTES DE 5 O MAS AÑOS-SIN VARIEDAD	Secano
	Recinto:14-071-009-00104-00002	Cultivo:62000	PASTOS PERMANENTES DE 5 O MAS AÑOS-SIN VARIEDAD	Secano
	Recinto:14-071-009-00121-00001	Cultivo:62000	PASTOS PERMANENTES DE 5 O MAS AÑOS-SIN VARIEDAD	Secano
	Recinto:14-071-009-00121-00008	Cultivo:62000	PASTOS PERMANENTES DE 5 O MAS AÑOS-SIN VARIEDAD	Secano
	Recinto:14-071-009-00033-00001	Cultivo:62000	PASTOS PERMANENTES DE 5 O MAS AÑOS-SIN VARIEDAD	Secano
	Recinto:14-071-009-00037-00001	Cultivo:62000	PASTOS PERMANENTES DE 5 O MAS AÑOS-SIN VARIEDAD	Secano
	Recinto:14-071-009-00035-00001	Cultivo:62000	PASTOS PERMANENTES DE 5 O MAS AÑOS-SIN VARIEDAD	Secano
86128	Recinto de Forrajeras que no ha contabilizado para Carga Ganadera por no tener una explotación válida para el cálculo de la Carga Ganadera			
	Recinto:14-071-014-00201-00065	Cultivo:62	PASTOS PERMANENTES DE 5 O MAS AÑOS-	
	Recinto:14-071-014-00201-00064	Cultivo:62	PASTOS PERMANENTES DE 5 O MAS AÑOS-	
	Recinto:14-071-009-00104-00028	Cultivo:62	PASTOS PERMANENTES DE 5 O MAS AÑOS-	
	Recinto:14-071-009-00104-00027	Cultivo:62	PASTOS PERMANENTES DE 5 O MAS AÑOS-	
	Recinto:14-071-009-00104-00026	Cultivo:62	PASTOS PERMANENTES DE 5 O MAS AÑOS-	
	Recinto:14-071-014-00191-00024	Cultivo:62	PASTOS PERMANENTES DE 5 O MAS AÑOS-	
	Recinto:14-071-014-00187-00002	Cultivo:62	PASTOS PERMANENTES DE 5 O MAS AÑOS-	
	Recinto:14-071-014-00192-00003	Cultivo:62	PASTOS PERMANENTES DE 5 O MAS AÑOS-	
	Recinto:14-071-014-00179-00001	Cultivo:62	PASTOS PERMANENTES DE 5 O MAS AÑOS-	
	Recinto:14-071-014-00185-00001	Cultivo:62	PASTOS PERMANENTES DE 5 O MAS AÑOS-	
	Recinto:14-071-014-00186-00001	Cultivo:62	PASTOS PERMANENTES DE 5 O MAS AÑOS-	
	Recinto:14-071-014-00188-00001	Cultivo:62	PASTOS PERMANENTES DE 5 O MAS AÑOS-	
	Recinto:14-071-014-00189-00006	Cultivo:62	PASTOS PERMANENTES DE 5 O MAS AÑOS-	
	Recinto:14-071-014-00201-00004	Cultivo:62	PASTOS PERMANENTES DE 5 O MAS AÑOS-	
	Recinto:14-071-014-00201-00062	Cultivo:62	PASTOS PERMANENTES DE 5 O MAS AÑOS-	
	Recinto:14-071-014-00191-00026	Cultivo:62	PASTOS PERMANENTES DE 5 O MAS AÑOS-	
	Recinto:14-071-014-00191-00014	Cultivo:62	PASTOS PERMANENTES DE 5 O MAS AÑOS-	
	Recinto:14-071-014-00191-00013	Cultivo:62	PASTOS PERMANENTES DE 5 O MAS AÑOS-	
	Recinto:14-071-014-00201-00024	Cultivo:62	PASTOS PERMANENTES DE 5 O MAS AÑOS-	
	Recinto:14-071-014-00196-00001	Cultivo:62	PASTOS PERMANENTES DE 5 O MAS AÑOS-	
	Recinto:14-071-014-00201-00005	Cultivo:62	PASTOS PERMANENTES DE 5 O MAS AÑOS-	
	Recinto:14-071-009-00031-00001	Cultivo:62	PASTOS PERMANENTES DE 5 O MAS AÑOS-	
	Recinto:14-071-009-00032-00001	Cultivo:62	PASTOS PERMANENTES DE 5 O MAS AÑOS-	
	Recinto:14-071-009-00038-00001	Cultivo:62	PASTOS PERMANENTES DE 5 O MAS AÑOS-	
	Recinto:14-071-014-00201-00003	Cultivo:62	PASTOS PERMANENTES DE 5 O MAS AÑOS-	
	Recinto:14-071-014-00184-00001	Cultivo:62	PASTOS PERMANENTES DE 5 O MAS AÑOS-	
	Recinto:14-071-014-00188-00003	Cultivo:62	PASTOS PERMANENTES DE 5 O MAS AÑOS-	
	Recinto:14-071-014-00189-00001	Cultivo:62	PASTOS PERMANENTES DE 5 O MAS AÑOS-	

(1) Con incidencias que retienen pago o deniegan el expediente.

(2) Se calcula sobre superficie declarada admisible.

(3) Aplicación del artículo 16 bis del RD 147/2023.

(4) Expediente con algunos recintos de pastos permanentes ubicados en espacios protegidos donde la carga ganadera mínima será 0,1 UGM/ha.

Puede verificar la integridad de una copia de este documento mediante la lectura del código QR adjunto o mediante el acceso a la dirección <https://ws050.juntadeandalucia.es/verificarFirma> indicando el código de VERIFICACIÓN

FIRMADO POR	RAQUEL MARIA ESPIN CRESPO	29/01/2025
VERIFICACIÓN	Pk2jmMURSWMFXCU9VKGJQRQ2Q7H5BP3	PÁG. 615/2713





	Recinto:14-071-014-00190-00003	Cultivo:62	PASTOS PERMANENTES DE 5 O MAS AÑOS-
	Recinto:14-071-009-00125-00007	Cultivo:62	PASTOS PERMANENTES DE 5 O MAS AÑOS-
	Recinto:14-071-014-00191-00025	Cultivo:62	PASTOS PERMANENTES DE 5 O MAS AÑOS-
	Recinto:14-071-014-00192-00002	Cultivo:62	PASTOS PERMANENTES DE 5 O MAS AÑOS-
	Recinto:14-071-009-00040-00007	Cultivo:62	PASTOS PERMANENTES DE 5 O MAS AÑOS-
	Recinto:14-071-014-00187-00004	Cultivo:62	PASTOS PERMANENTES DE 5 O MAS AÑOS-
	Recinto:14-071-009-00040-00009	Cultivo:62	PASTOS PERMANENTES DE 5 O MAS AÑOS-
	Recinto:14-071-014-00178-00001	Cultivo:62	PASTOS PERMANENTES DE 5 O MAS AÑOS-
	Recinto:14-071-014-00188-00005	Cultivo:62	PASTOS PERMANENTES DE 5 O MAS AÑOS-
	Recinto:14-071-009-00106-00001	Cultivo:62	PASTOS PERMANENTES DE 5 O MAS AÑOS-
	Recinto:14-071-014-00117-00003	Cultivo:62	PASTOS PERMANENTES DE 5 O MAS AÑOS-
	Recinto:14-071-014-00194-00001	Cultivo:62	PASTOS PERMANENTES DE 5 O MAS AÑOS-
	Recinto:14-071-009-00125-00001	Cultivo:62	PASTOS PERMANENTES DE 5 O MAS AÑOS-
	Recinto:14-071-014-00201-00060	Cultivo:62	PASTOS PERMANENTES DE 5 O MAS AÑOS-
	Recinto:14-071-009-00040-00006	Cultivo:62	PASTOS PERMANENTES DE 5 O MAS AÑOS-
	Recinto:14-071-014-00201-00025	Cultivo:62	PASTOS PERMANENTES DE 5 O MAS AÑOS-
	Recinto:14-071-014-00201-00050	Cultivo:62	PASTOS PERMANENTES DE 5 O MAS AÑOS-
	Recinto:14-071-014-00187-00001	Cultivo:62	PASTOS PERMANENTES DE 5 O MAS AÑOS-
	Recinto:14-071-014-00201-00063	Cultivo:62	PASTOS PERMANENTES DE 5 O MAS AÑOS-
	Recinto:14-071-007-00320-00001	Cultivo:62	PASTOS PERMANENTES DE 5 O MAS AÑOS-
	Recinto:14-071-009-00048-00001	Cultivo:62	PASTOS PERMANENTES DE 5 O MAS AÑOS-
	Recinto:14-071-009-00104-00002	Cultivo:62	PASTOS PERMANENTES DE 5 O MAS AÑOS-
	Recinto:14-071-009-00121-00001	Cultivo:62	PASTOS PERMANENTES DE 5 O MAS AÑOS-
	Recinto:14-071-009-00121-00008	Cultivo:62	PASTOS PERMANENTES DE 5 O MAS AÑOS-
	Recinto:14-071-009-00033-00001	Cultivo:62	PASTOS PERMANENTES DE 5 O MAS AÑOS-
	Recinto:14-071-009-00037-00001	Cultivo:62	PASTOS PERMANENTES DE 5 O MAS AÑOS-
	Recinto:14-071-009-00035-00001	Cultivo:62	PASTOS PERMANENTES DE 5 O MAS AÑOS-
86132	Recinto superficie forrajera que no realiza la actividad de producción de pastoreo.		
	Recinto:14-071-009-00126-00001	Cultivo:20000	BARBECHO TRADICIONAL-SIN VARIEDAD Secano
	Recinto:14-071-009-00034-00001	Cultivo:20000	BARBECHO TRADICIONAL-SIN VARIEDAD Secano
	Recinto:14-071-014-00191-00015	Cultivo:20000	BARBECHO TRADICIONAL-SIN VARIEDAD Secano

(1) Con incidencias que retienen pago o deniegan el expediente.

(2) Se calcula sobre superficie declarada admisible.

(3) Aplicación del artículo 16 bis del RD 147/2023.

(4) Expediente con algunos recintos de pastos permanentes ubicados en espacios protegidos donde la carga ganadera mínima será 0,1 UGM/ha.

Puede verificar la integridad de una copia de este documento mediante la lectura del código QR adjunto o mediante el acceso a la dirección <https://ws050.juntadeandalucia.es/verificarFirma> indicando el código de VERIFICACIÓN

FIRMADO POR	RAQUEL MARIA ESPIN CRESPO	29/01/2025	
VERIFICACIÓN	Pk2jmMURSWMFXCU9VKGJQRQ2Q7H5BP3	PÁG. 616/2713	



APELLIDOS Y NOMBRE / RAZÓN SOCIAL
GALLEGO AYLLON MANUEL

NIF
****1828*

EXPEDIENTE
1228557

RESOLUCIÓN
CONCESIÓN DE LA AYUDA

DATOS DE MANTENIMIENTO UNIDADES

GRUPO DE PAGO	Sup. Dec. Admisible	Sup. Resuelta	Sobredecl.	% Sobredecl.
ZONAS DE MONTAÑA	37,58	37,58	0,00	0,00

RESUMEN DE PAGOS

	IMPORTE (Euros)			
	RESUELTO	FEADER	MAPA	CAPADR
Pago realizado	2.046,00	1.739,10	200,71	106,19

APLICACIÓN DE REDUCCIONES Y PENALIZACIONES (%)

Criterios de subvencionabilidad (1)	Presentación tardía	Omisión declaración	Condicionalidad
0,00	0,00	0,00	0,00

IMPORTE (Euros)

Calculado(2)	Reducción	Penalización	Reducción Penalización (3)	Penalización adicional	Resuelto	FEADER	MAPA	CAPADR
2.046,00 €	0,00 €	0,00 €	0,00 €	0,00 €	2.046,00 €	1.739,10 €	200,71 €	106,19 €
Importe Unitario:	93,00 €	Nuevo Importe Unitario:	54,44 €					

RECINTOS PROPUESTOS

REF.	REFERENCIA SIGPAC	CULTIVO	S/R	USO SIGPAC	Sup. Dec. admisible	Sup. Campo	Sup. Determ.	Sup. Resuelta
-930982	14-001-019-00208-0005	OLIVAR	S		0,01		0,01	0,01
6833957	14-001-019-00168-0004	OLIVAR	S		0,04		0,04	0,04
1700000005192317	14-001-007-00029-0001	OLIVAR	S		7,02		7,02	7,02
1700000005192318	14-001-007-09025-0001	OLIVAR	S		0,17		0,17	0,17
1700000005192319	14-001-007-00005-0003	OLIVAR	S		10,87		10,87	10,87
1700000005192321	14-001-006-00060-0002	OLIVAR	S		3,09		3,09	3,09
1700000005274706	14-001-011-00045-0001	OLIVAR	S		1,13		1,13	1,13
1700000005274707	14-001-019-00167-0001	OLIVAR	S		0,25		0,25	0,25
1700000005274708	14-001-019-00208-0003	OLIVAR	S		4,49		4,49	4,49
1700000005274710	14-001-019-00163-0001	OLIVAR	S		0,85		0,85	0,85
1700000005274711	14-001-016-00196-0001	OLIVAR	S		0,18		0,18	0,18
1700000005274712	14-001-011-00045-0003	OLIVAR	S		0,70		0,70	0,70
1700000005274713	14-001-011-00045-0004	TOMATE	S		0,02		0,02	0,02
1700000006906907	14-001-006-00129-0001	OLIVAR	S		8,76		8,76	8,76

(1) Con incidencias que retienen pago o deniegan el expediente.

(2) Se calcula sobre superficie declarada admisible.

(3) Aplicación del artículo 16 bis del RD 147/2023.

(4) Expediente con algunos recintos de pastos permanentes ubicados en espacios protegidos donde la carga ganadera mínima será 0,1 UGM/ha.

Puede verificar la integridad de una copia de este documento mediante la lectura del código QR adjunto o mediante el acceso a la dirección <https://ws050.juntadeandalucia.es/verificarFirma> indicando el código de VERIFICACIÓN

FIRMADO POR	RAQUEL MARIA ESPIN CRESPO	29/01/2025
VERIFICACIÓN	Pk2jmMURSWMFXCU9VKGJQRQ2Q7H5BP3	PÁG. 617/2713





INCIDENCIAS

INCIDENCIA DESCRIPCIÓN

- 452 Actividad agraria declarada en un recinto no compatible con el uso PA, PR o PS asignado en SIGPAC para ese recinto.
Recinto:14-001-011-00045-00007 Cultivo:62000 PASTOS PERMANENTES DE 5 O MAS AÑOS-SIN VARIEDAD Secano USO ASIGNADO EN SIGPAC:PR
- 86119 Carga ganadera NO cumple con el valor mínimo de 0,2 UGM/ha.
Recinto:14-001-011-00045-00007 Cultivo:62000 PASTOS PERMANENTES DE 5 O MAS AÑOS-SIN VARIEDAD Secano Carga Ganadera:0
- 86121 Recinto superficie forrajera que no realiza la actividad de producción de pastoreo.
Recinto:14-001-011-00045-00007 Cultivo:62000 PASTOS PERMANENTES DE 5 O MAS AÑOS-SIN VARIEDAD Secano Actividad Agraria del recinto:2
- 86122 Recinto superficie forrajera que realiza la actividad de producción de pastoreo y no declara el o los códigos del Registro de Explotaciones Ganaderas de Andalucía, REGA.
Recinto:14-001-011-00045-00007 Cultivo:62000 PASTOS PERMANENTES DE 5 O MAS AÑOS-SIN VARIEDAD Secano
- 86124 Recinto de forrajera para Cálculo de Carga Ganadera que No pertenece a Explotación.
Recinto:14-001-011-00045-00007 Cultivo:62000 PASTOS PERMANENTES DE 5 O MAS AÑOS-SIN VARIEDAD Secano

Datos considerados para el Cálculo de la Carga Ganadera del expediente

Superficie determinada para Cálculo Carga Ganadera: 0,00 ha
Carga Ganadera del Expediente: 0,00 ugm/ha

Incidenias de carga ganadera

INCIDENCIA DESCRIPCIÓN

- 452 Actividad agraria declarada en un recinto no compatible con el uso PA, PR o PS asignado en SIGPAC para ese recinto.
Recinto:14-001-011-00045-00007 Cultivo:62000 PASTOS PERMANENTES DE 5 O MAS AÑOS-SIN VARIEDAD Secano USO ASIGNADO EN SIGPAC:PR
Recinto:14-001-019-00208-00001 Cultivo:62000 PASTOS PERMANENTES DE 5 O MAS AÑOS-SIN VARIEDAD Secano USO ASIGNADO EN SIGPAC:PR
- 3795 Recinto declarado con una situación de riesgo de abandono.
Recinto:14-001-019-00208-00001 Cultivo: -
- 86122 Recinto superficie forrajera que realiza la actividad de producción de pastoreo y no declara el o los códigos del Registro de Explotaciones Ganaderas de Andalucía, REGA.
Recinto:14-001-011-00045-00007 Cultivo:62000 PASTOS PERMANENTES DE 5 O MAS AÑOS-SIN VARIEDAD Secano
- 86124 Recinto de forrajera para Cálculo de Carga Ganadera que No pertenece a Explotación.
Recinto:14-001-011-00045-00007 Cultivo:62000 PASTOS PERMANENTES DE 5 O MAS AÑOS-SIN VARIEDAD Secano
- 86128 Recinto de Forrajeras que no ha contabilizado para Carga Ganadera por no tener una explotación válida para el cálculo de la Carga Ganadera
Recinto:14-001-011-00045-00007 Cultivo:62 PASTOS PERMANENTES DE 5 O MAS AÑOS-
Recinto:14-001-019-00208-00001 Cultivo:62 PASTOS PERMANENTES DE 5 O MAS AÑOS-
- 86132 Recinto superficie forrajera que no realiza la actividad de producción de pastoreo.
Recinto:14-001-011-00045-00007 Cultivo:62000 PASTOS PERMANENTES DE 5 O MAS AÑOS-SIN VARIEDAD Secano
- 86133 Recinto de forrajera No solicitado para Cálculo de Carga Ganadera que No pertenece a Explotación.
Recinto:14-001-019-00208-00001 Cultivo:62000 PASTOS PERMANENTES DE 5 O MAS AÑOS-SIN VARIEDAD Secano

(1) Con incidencias que retienen pago o deniegan el expediente.

(2) Se calcula sobre superficie declarada admisible.

(3) Aplicación del artículo 16 bis del RD 147/2023.

(4) Expediente con algunos recintos de pastos permanentes ubicados en espacios protegidos donde la carga ganadera mínima será 0,1 UGM/ha.

Puede verificar la integridad de una copia de este documento mediante la lectura del código QR adjunto o mediante el acceso a la dirección <https://ws050.juntadeandalucia.es/verificarFirma> indicando el código de VERIFICACIÓN

FIRMADO POR	RAQUEL MARIA ESPIN CRESPO	29/01/2025	
VERIFICACIÓN	Pk2jmMURSWMFXCU9VKGJRQ2Q7H5BP3	PÁG. 618/2713	



APELLIDOS Y NOMBRE / RAZÓN SOCIAL

GARCIA ALINQUER FRANCISCO JAVIER

NIF

***9506*

EXPEDIENTE

1021634

RESOLUCIÓN

CONCESIÓN DE LA AYUDA

DATOS DE MANTENIMIENTO UNIDADES

GRUPO DE PAGO	Sup. Dec. Admisible	Sup. Resuelta	Sobredecl.	% Sobredecl.
ZONAS DE MONTAÑA	2,12	2,12	0,00	0,00

RESUMEN DE PAGOS

	IMPORTE (Euros)			
	RESUELTO	FEADER	MAPA	CAPADR
Pago realizado	197,16	167,59	19,34	10,23

APLICACIÓN DE REDUCCIONES Y PENALIZACIONES (%)

Criterios de subvencionabilidad (1)	Presentación tardía	Omisión declaración	Condicionalidad
0,00	0,00	0,00	0,00

IMPORTE (Euros)

Calculado(2)	Reducción	Penalización	Reducción Penalización (3)	Penalización adicional	Resuelto	FEADER	MAPA	CAPADR
197,16 €	0,00 €	0,00 €	0,00 €	0,00 €	197,16 €	167,59 €	19,34 €	10,23 €
Importe Unitario:	93,00 €	Nuevo Importe Unitario:	93,00 €					

RECINTOS PROPUESTOS

REF.	REFERENCIA SIGPAC	CULTIVO	S/R	USO SIGPAC	Sup. Dec. admisible	Sup. Campo	Sup. Determ.	Sup. Resuelta
4762632	14-036-040-00009-0002	OLIVAR	R		0,24		0,24	0,24
4762633	14-036-040-00009-0001	OLIVAR	R		1,88		1,88	1,88

(1) Con incidencias que retienen pago o deniegan el expediente.

(2) Se calcula sobre superficie declarada admisible.

(3) Aplicación del artículo 16 bis del RD 147/2023.

(4) Expediente con algunos recintos de pastos permanentes ubicados en espacios protegidos donde la carga ganadera mínima será 0,1 UGM/ha.

Puede verificar la integridad de una copia de este documento mediante la lectura del código QR adjunto o mediante el acceso a la dirección <https://ws050.juntadeandalucia.es/verificarFirma> indicando el código de VERIFICACIÓN

FIRMADO POR	RAQUEL MARIA ESPIN CRESPO	29/01/2025	
VERIFICACIÓN	Pk2jmMURSWMFCU9VKGJRRQ2Q7H5BP3	PÁG. 619/2713	

**APELLIDOS Y NOMBRE / RAZÓN SOCIAL**

GARCIA CABANILLAS AMADOR

NIF

***0715*

EXPEDIENTE

1014769

RESOLUCIÓN

CONCESIÓN DE LA AYUDA

DATOS DE MANTENIMIENTO UNIDADES

GRUPO DE PAGO	Sup. Dec. Admisible	Sup. Resuelta	Sobredecl.	% Sobredecl.
ZONAS DE MONTAÑA	148,25	148,25	0,00	0,00

RESUMEN DE PAGOS

	IMPORTE (Euros)			
	RESUELTO	FEADER	MAPA	CAPADR
Pago realizado	2.046,00	1.739,10	200,71	106,19

APLICACIÓN DE REDUCCIONES Y PENALIZACIONES (%)

Criterios de subvencionabilidad (1)	Presentación tardía	Omisión declaración	Condicionalidad
0,00	0,00	0,00	0,00

IMPORTE (Euros)

Calculado(2)	Reducción	Penalización	Reducción Penalización (3)	Penalización adicional	Resuelto	FEADER	MAPA	CAPADR
2.046,00 €	0,00 €	0,00 €	0,00 €	0,00 €	2.046,00 €	1.739,10 €	200,71 €	106,19 €
Importe Unitario:	93,00 €	Nuevo Importe Unitario:	13,80 €					

RECINTOS PROPUESTOS

REF.	REFERENCIA SIGPAC	CULTIVO	S/R	USO SIGPAC	Sup. Dec. admisible	Sup. Campo	Sup. Determ.	Sup. Resuelta
-454232	14-026-005-00020-0020	PASTOS PERMANENTES DE 5 O MAS AÑOS	S		8,16		8,16	8,16
5208915	14-068-001-00006-0002	PASTOS PERMANENTES DE 5 O MAS AÑOS	S		0,40		0,40	0,40
5208916	14-068-001-00001-0007	PASTOS PERMANENTES DE 5 O MAS AÑOS	S		1,04		1,04	1,04
5208917	14-068-001-00005-0001	PASTOS PERMANENTES DE 5 O MAS AÑOS	S		3,72		3,72	3,72
5208919	14-026-005-00050-0004	PASTOS PERMANENTES DE 5 O MAS AÑOS	S		11,63		11,63	11,63
5208920	14-068-001-00001-0002	PASTOS PERMANENTES DE 5 O MAS AÑOS	S		5,23		5,23	5,23
5208921	14-026-005-00050-0005	PASTOS PERMANENTES DE 5 O MAS AÑOS	S		8,42		8,42	8,42
5551152	14-068-001-00007-0001	PASTOS PERMANENTES DE 5 O MAS AÑOS	S		0,73		0,73	0,73
1700000005362621	14-026-005-00020-0023	PASTOS PERMANENTES DE 5 O MAS AÑOS	S		8,74		8,74	8,74
1700000005362627	14-026-005-00020-0014	PASTOS PERMANENTES DE 5 O MAS AÑOS	S		68,77		68,77	68,77
1700000005362631	14-068-001-00131-0001	PASTOS PERMANENTES DE 5 O MAS AÑOS	S		3,93		3,93	3,93
1700000005362632	14-068-001-00132-0003	PASTOS PERMANENTES DE 5 O MAS AÑOS	S		0,38		0,38	0,38
1700000005362634	14-068-001-00143-0001	PASTOS PERMANENTES DE 5 O MAS AÑOS	S		0,19		0,19	0,19
1700000005362635	14-068-001-00013-0001	PASTOS PERMANENTES DE 5 O MAS AÑOS	S		1,35		1,35	1,35
1700000005362636	14-068-001-00004-0002	PASTOS PERMANENTES DE 5 O MAS AÑOS	S		13,11		13,11	13,11
1700000005362637	14-068-001-00133-0001	PASTOS PERMANENTES DE 5 O MAS AÑOS	S		11,23		11,23	11,23
1700000005362638	14-068-001-00132-0001	PASTOS PERMANENTES DE 5 O MAS AÑOS	S		1,22		1,22	1,22

(1) Con incidencias que retienen pago o deniegan el expediente.

(2) Se calcula sobre superficie declarada admisible.

(3) Aplicación del artículo 16 bis del RD 147/2023.

(4) Expediente con algunos recintos de pastos permanentes ubicados en espacios protegidos donde la carga ganadera mínima será 0,1 UGM/ha.

Puede verificar la integridad de una copia de este documento mediante la lectura del código QR adjunto o mediante el acceso a la dirección <https://ws050.juntadeandalucia.es/verificarFirma> indicando el código de VERIFICACIÓN

FIRMADO POR

RAQUEL MARIA ESPIN CRESPO

29/01/2025

VERIFICACIÓN

Pk2jmMURSWMFXCU9VKGJQRQ2Q7H5BP3

PÁG. 620/2713



**INCIDENCIAS****INCIDENCIA DESCRIPCIÓN**

86122	Recinto superficie forrajera que realiza la actividad de producción de pastoreo y no declara el o los códigos del Registro de Explotaciones Ganaderas de Andalucía, REGA. Recinto:14-026-005-00020-00001 Cultivo:63000 PASTOS DE MENOS DE 5 AÑOS-SIN VARIEDAD Secano Recinto:14-068-003-00114-00002 Cultivo:62000 PASTOS PERMANENTES DE 5 O MAS AÑOS-SIN VARIEDAD Secano Recinto:14-068-003-00114-00005 Cultivo:62000 PASTOS PERMANENTES DE 5 O MAS AÑOS-SIN VARIEDAD Secano Recinto:14-068-003-00120-00001 Cultivo:62000 PASTOS PERMANENTES DE 5 O MAS AÑOS-SIN VARIEDAD Secano Recinto:14-068-003-00215-00002 Cultivo:62000 PASTOS PERMANENTES DE 5 O MAS AÑOS-SIN VARIEDAD Secano
86124	Recinto de forrajera para Cálculo de Carga Ganadera que No pertenece a Explotación. Recinto:14-026-005-00020-00001 Cultivo:63000 PASTOS DE MENOS DE 5 AÑOS-SIN VARIEDAD Secano Recinto:14-068-003-00114-00002 Cultivo:62000 PASTOS PERMANENTES DE 5 O MAS AÑOS-SIN VARIEDAD Secano Recinto:14-068-003-00114-00005 Cultivo:62000 PASTOS PERMANENTES DE 5 O MAS AÑOS-SIN VARIEDAD Secano Recinto:14-068-003-00120-00001 Cultivo:62000 PASTOS PERMANENTES DE 5 O MAS AÑOS-SIN VARIEDAD Secano Recinto:14-068-003-00215-00002 Cultivo:62000 PASTOS PERMANENTES DE 5 O MAS AÑOS-SIN VARIEDAD Secano

Datos considerados para el Cálculo de la Carga Ganadera del expediente

Superficie determinada para Cálculo Carga Ganadera: 148,25 ha
Carga Ganadera del Expediente: 0,36 ugm/ha

<u>Explotación</u>	<u>Especie</u>	<u>Ugm Calculada para CG</u>
ES140260000374	OVINA	52,10
ES140680000044	OVINA	1,09

Recintos Determinados para el Cálculo de Carga Ganadera

<u>REF.</u>	<u>REFERENCIA SIGPAC</u>	<u>CULTIVO</u>	<u>DESCRIPCIÓN CULTIVO</u>	<u>S/R</u>	<u>SUP. RESUELTA (ha)</u>
-454232	14-026-005-00020-00020	62000	PASTOS PERMANENTES DE 5 O MAS AÑOS-SIN VARIEDAD	S	8,16
5208915	14-068-001-00006-00002	62000	PASTOS PERMANENTES DE 5 O MAS AÑOS-SIN VARIEDAD	S	0,40
5208916	14-068-001-00001-00007	62000	PASTOS PERMANENTES DE 5 O MAS AÑOS-SIN VARIEDAD	S	1,04
5208917	14-068-001-00005-00001	62000	PASTOS PERMANENTES DE 5 O MAS AÑOS-SIN VARIEDAD	S	3,72
5208919	14-026-005-00050-00004	62000	PASTOS PERMANENTES DE 5 O MAS AÑOS-SIN VARIEDAD	S	11,63
5208920	14-068-001-00001-00002	62000	PASTOS PERMANENTES DE 5 O MAS AÑOS-SIN VARIEDAD	S	5,23
5208921	14-026-005-00050-00005	62000	PASTOS PERMANENTES DE 5 O MAS AÑOS-SIN VARIEDAD	S	8,42
5551152	14-068-001-00007-00001	62000	PASTOS PERMANENTES DE 5 O MAS AÑOS-SIN VARIEDAD	S	0,73
1700000005362621	14-026-005-00020-00023	62000	PASTOS PERMANENTES DE 5 O MAS AÑOS-SIN VARIEDAD	S	8,74
1700000005362627	14-026-005-00020-00014	62000	PASTOS PERMANENTES DE 5 O MAS AÑOS-SIN VARIEDAD	S	68,77
1700000005362631	14-068-001-00131-00001	62000	PASTOS PERMANENTES DE 5 O MAS AÑOS-SIN VARIEDAD	S	3,93
1700000005362632	14-068-001-00132-00003	62000	PASTOS PERMANENTES DE 5 O MAS AÑOS-SIN VARIEDAD	S	0,38
1700000005362634	14-068-001-00143-00001	62000	PASTOS PERMANENTES DE 5 O MAS AÑOS-SIN VARIEDAD	S	0,19
1700000005362635	14-068-001-00013-00001	62000	PASTOS PERMANENTES DE 5 O MAS AÑOS-SIN VARIEDAD	S	1,35
1700000005362636	14-068-001-00004-00002	62000	PASTOS PERMANENTES DE 5 O MAS AÑOS-SIN VARIEDAD	S	13,11
1700000005362637	14-068-001-00133-00001	62000	PASTOS PERMANENTES DE 5 O MAS AÑOS-SIN VARIEDAD	S	11,23
1700000005362638	14-068-001-00132-00001	62000	PASTOS PERMANENTES DE 5 O MAS AÑOS-SIN VARIEDAD	S	1,22

Incidencias de carga ganadera**INCIDENCIA DESCRIPCIÓN**

86122	Recinto superficie forrajera que realiza la actividad de producción de pastoreo y no declara el o los códigos del Registro de Explotaciones
-------	---

(1) Con incidencias que retienen pago o deniegan el expediente.

(2) Se calcula sobre superficie declarada admisible.

(3) Aplicación del artículo 16 bis del RD 147/2023.

(4) Expediente con algunos recintos de pastos permanentes ubicados en espacios protegidos donde la carga ganadera mínima será 0,1 UGM/ha.

Puede verificar la integridad de una copia de este documento mediante la lectura del código QR adjunto o mediante el acceso a la dirección <https://ws050.juntadeandalucia.es/verificarFirma> indicando el código de VERIFICACIÓN

FIRMADO POR

RAQUEL MARIA ESPIN CRESPO

29/01/2025

VERIFICACIÓN

Pk2jmMURSWMFXCU9VKGJQR2Q27H5BP3

PÁG. 621/2713





	Ganaderas de Andalucía, REGA.
	Recinto:14-026-005-00020-00001 Cultivo:63000 PASTOS DE MENOS DE 5 AÑOS-SIN VARIEDAD Secano
	Recinto:14-068-003-00114-00002 Cultivo:62000 PASTOS PERMANENTES DE 5 O MAS AÑOS-SIN VARIEDAD Secano
	Recinto:14-068-003-00114-00005 Cultivo:62000 PASTOS PERMANENTES DE 5 O MAS AÑOS-SIN VARIEDAD Secano
	Recinto:14-068-003-00215-00002 Cultivo:62000 PASTOS PERMANENTES DE 5 O MAS AÑOS-SIN VARIEDAD Secano
	Recinto:14-068-003-00120-00001 Cultivo:62000 PASTOS PERMANENTES DE 5 O MAS AÑOS-SIN VARIEDAD Secano
86124	Recinto de forrajera para Cálculo de Carga Ganadera que No pertenece a Explotación.
	Recinto:14-026-005-00020-00001 Cultivo:63000 PASTOS DE MENOS DE 5 AÑOS-SIN VARIEDAD Secano
	Recinto:14-068-003-00114-00002 Cultivo:62000 PASTOS PERMANENTES DE 5 O MAS AÑOS-SIN VARIEDAD Secano
	Recinto:14-068-003-00114-00005 Cultivo:62000 PASTOS PERMANENTES DE 5 O MAS AÑOS-SIN VARIEDAD Secano
	Recinto:14-068-003-00215-00002 Cultivo:62000 PASTOS PERMANENTES DE 5 O MAS AÑOS-SIN VARIEDAD Secano
	Recinto:14-068-003-00120-00001 Cultivo:62000 PASTOS PERMANENTES DE 5 O MAS AÑOS-SIN VARIEDAD Secano
86128	Recinto de Forrajeras que no ha contabilizado para Carga Ganadera por no tener una explotación válida para el cálculo de la Carga Ganadera
	Recinto:14-026-005-00020-00001 Cultivo:63 PASTOS DE MENOS DE 5 AÑOS-
	Recinto:14-068-003-00114-00002 Cultivo:62 PASTOS PERMANENTES DE 5 O MAS AÑOS-
	Recinto:14-068-003-00114-00005 Cultivo:62 PASTOS PERMANENTES DE 5 O MAS AÑOS-
	Recinto:14-068-003-00215-00002 Cultivo:62 PASTOS PERMANENTES DE 5 O MAS AÑOS-
	Recinto:14-068-003-00120-00001 Cultivo:62 PASTOS PERMANENTES DE 5 O MAS AÑOS-

(1) Con incidencias que retienen pago o deniegan el expediente.

(2) Se calcula sobre superficie declarada admisible.

(3) Aplicación del artículo 16 bis del RD 147/2023.

(4) Expediente con algunos recintos de pastos permanentes ubicados en espacios protegidos donde la carga ganadera mínima será 0,1 UGM/ha.

Puede verificar la integridad de una copia de este documento mediante la lectura del código QR adjunto o mediante el acceso a la dirección <https://ws050.juntadeandalucia.es/verificarFirma> indicando el código de VERIFICACIÓN

FIRMADO POR	RAQUEL MARIA ESPIN CRESPO	29/01/2025	
VERIFICACIÓN	Pk2jmMURSWMFXCU9VKGJRQ2Q7H5BP3	PÁG. 622/2713	

**APELLIDOS Y NOMBRE / RAZÓN SOCIAL**

GARCIA MILENA MOISES

NIF

****3284*

EXPEDIENTE

1244069

RESOLUCIÓN

CONCESIÓN DE LA AYUDA

DATOS DE MANTENIMIENTO UNIDADES

GRUPO DE PAGO	Sup. Dec. Admisible	Sup. Resuelta	Sobredecl.	% Sobredecl.
ZONAS DE MONTAÑA	3,63	3,63	0,00	0,00

RESUMEN DE PAGOS

	IMPORTE (Euros)			
	RESUELTO	FEADER	MAPA	CAPADR
Pago realizado	337,59	286,95	33,12	17,52

APLICACIÓN DE REDUCCIONES Y PENALIZACIONES (%)

Criterios de subvencionabilidad (1)	Presentación tardía	Omisión declaración	Condicionalidad
0,00	0,00	0,00	0,00

IMPORTE (Euros)

Calculado(2)	Reducción	Penalización	Reducción Penalización (3)	Penalización adicional	Resuelto	FEADER	MAPA	CAPADR
337,59 €	0,00 €	0,00 €	0,00 €	0,00 €	337,59 €	286,95 €	33,12 €	17,52 €
Importe Unitario:	93,00 €	Nuevo Importe Unitario:	93,00 €					

RECINTOS PROPUESTOS

REF.	REFERENCIA SIGPAC	CULTIVO	S/R	USO SIGPAC	Sup. Dec. admisible	Sup. Campo	Sup. Determ.	Sup. Resuelta
1700000006331973	14-036-043-00012-0003	ALMENDROS	R		3,63		3,63	3,63

INCIDENCIAS**INCIDENCIA DESCRIPCIÓN**

75022 No Autoriza a que, en caso de la devolución por la entidad financiera (retrocesión bancaria) del pago en la cuenta corriente consignada en la solicitud y que está debidamente registrada en el sistema contable GIRO de la Junta de Andalucía, se proceda al pago en cualquier otra cuenta corriente de la titularidad del solicitante vigente en dicho sistema contable.

(1) Con incidencias que retienen pago o deniegan el expediente.

(2) Se calcula sobre superficie declarada admisible.

(3) Aplicación del artículo 16 bis del RD 147/2023.

(4) Expediente con algunos recintos de pastos permanentes ubicados en espacios protegidos donde la carga ganadera mínima será 0,1 UGM/ha.

Puede verificar la integridad de una copia de este documento mediante la lectura del código QR adjunto o mediante el acceso a la dirección <https://ws050.juntadeandalucia.es/verificarFirma> indicando el código de VERIFICACIÓN

FIRMADO POR

RAQUEL MARIA ESPIN CRESPO

29/01/2025

VERIFICACIÓN

Pk2jmMURSWMFXCU9VKGJRRQ2Q7H5BP3

PÁG. 623/2713





APELLIDOS Y NOMBRE / RAZÓN SOCIAL

GOMEZ GARCIA-COURTOY GREGORIO

NIF

****3694*

EXPEDIENTE

1104843

RESOLUCIÓN

CONCESIÓN DE LA AYUDA

DATOS DE MANTENIMIENTO UNIDADES

GRUPO DE PAGO	Sup. Dec. Admisible	Sup. Resuelta	Sobredecl.	% Sobredecl.
ZONAS DE MONTAÑA	200,23	200,23	0,00	0,00

RESUMEN DE PAGOS

	IMPORTE (Euros)			
	RESUELTO	FEADER	MAPA	CAPADR
Pago realizado	2.046,00	1.739,10	200,71	106,19

APLICACIÓN DE REDUCCIONES Y PENALIZACIONES (%)

Criterios de subvencionabilidad (1)	Presentación tardía	Omisión declaración	Condicionalidad
0,00	0,00	0,00	0,00

IMPORTE (Euros)

Calculado(2)	Reducción	Penalización	Reducción Penalización (3)	Penalización adicional	Resuelto	FEADER	MAPA	CAPADR
2.046,00 €	0,00 €	0,00 €	0,00 €	0,00 €	2.046,00 €	1.739,10 €	200,71 €	106,19 €
Importe Unitario:	93,00 €	Nuevo Importe Unitario:	10,22 €					

RECINTOS PROPUESTOS

REF.	REFERENCIA SIGPAC	CULTIVO	S/R	USO SIGPAC	Sup. Dec. admisible	Sup. Campo	Sup. Determ.	Sup. Resuelta
-725923	14-047-014-00035-0016	PASTOS PERMANENTES DE 5 O MAS AÑOS	S		2,32		2,32	2,32
1700000003022375	14-047-014-00035-0002	PASTOS PERMANENTES DE 5 O MAS AÑOS	S		54,69		54,69	54,69
1700000005183068	14-047-014-00035-0002	PASTOS PERMANENTES DE 5 O MAS AÑOS	S		72,57		72,57	72,57
1700000005183069	14-047-016-00021-0001	PASTOS PERMANENTES DE 5 O MAS AÑOS	S		58,56		58,56	58,56
1700000005183070	14-047-016-00005-0001	PASTOS PERMANENTES DE 5 O MAS AÑOS	S		0,67		0,67	0,67
1700000005183071	14-047-016-00021-0003	PASTOS PERMANENTES DE 5 O MAS AÑOS	S		9,40		9,40	9,40
1700000005183072	14-047-016-00004-0001	PASTOS PERMANENTES DE 5 O MAS AÑOS	S		2,02		2,02	2,02

(1) Con incidencias que retienen pago o deniegan el expediente.

(2) Se calcula sobre superficie declarada admisible.

(3) Aplicación del artículo 16 bis del RD 147/2023.

(4) Expediente con algunos recintos de pastos permanentes ubicados en espacios protegidos donde la carga ganadera mínima será 0,1 UGM/ha.

Puede verificar la integridad de una copia de este documento mediante la lectura del código QR adjunto o mediante el acceso a la dirección <https://ws050.juntadeandalucia.es/verificarFirma> indicando el código de VERIFICACIÓN

FIRMADO POR

RAQUEL MARIA ESPIN CRESPO

29/01/2025

VERIFICACIÓN

Pk2jmMURSWMFXCU9VKGJQRQ2Q7H5BP3

PÁG. 624/2713





Datos considerados para el Cálculo de la Carga Ganadera del expediente

Superficie determinada para Cálculo Carga Ganadera: 200,23 ha
Carga Ganadera del Expediente: 0,31 ugm/ha (4)

Explotación	Especie	Ugm Calculada para CG
ES140470000281	BOVINA	61,98

Recintos Determinados para el Cálculo de Garga Ganadera

REF.	REFERENCIA SIGPAC	CULTIVO	DESCRIPCIÓN CULTIVO	S/R	SUP. RESUELTA (ha)
-725923	14-047-014-00035-00016	62000	PASTOS PERMANENTES DE 5 O MAS AÑOS-SIN VARIEDAD	S	2,32
170000003022375	14-047-014-00035-00002	62000	PASTOS PERMANENTES DE 5 O MAS AÑOS-SIN VARIEDAD	S	54,69
170000005183068	14-047-014-00035-00002	62000	PASTOS PERMANENTES DE 5 O MAS AÑOS-SIN VARIEDAD	S	72,57
170000005183069	14-047-016-00021-00001	62000	PASTOS PERMANENTES DE 5 O MAS AÑOS-SIN VARIEDAD	S	58,56
170000005183070	14-047-016-00005-00001	62000	PASTOS PERMANENTES DE 5 O MAS AÑOS-SIN VARIEDAD	S	0,67
170000005183071	14-047-016-00021-00003	62000	PASTOS PERMANENTES DE 5 O MAS AÑOS-SIN VARIEDAD	S	9,40
170000005183072	14-047-016-00004-00001	62000	PASTOS PERMANENTES DE 5 O MAS AÑOS-SIN VARIEDAD	S	2,02

(1) Con incidencias que retienen pago o deniegan el expediente.

(2) Se calcula sobre superficie declarada admisible.

(3) Aplicación del artículo 16 bis del RD 147/2023.

(4) Expediente con algunos recintos de pastos permanentes ubicados en espacios protegidos donde la carga ganadera mínima será 0,1 UGM/ha.

Puede verificar la integridad de una copia de este documento mediante la lectura del código QR adjunto o mediante el acceso a la dirección <https://ws050.juntadeandalucia.es/verificarFirma> indicando el código de VERIFICACIÓN

FIRMADO POR

RAQUEL MARIA ESPIN CRESPO

29/01/2025

VERIFICACIÓN

Pk2jmMURSWMFXCU9VKGJRRQ2Q7H5BP3

PÁG. 625/2713





APELLIDOS Y NOMBRE / RAZÓN SOCIAL
HIDALGO CABALLERO JOSE

NIF
****6106*

EXPEDIENTE
1151670

RESOLUCIÓN
CONCESIÓN DE LA AYUDA

DATOS DE MANTENIMIENTO UNIDADES

GRUPO DE PAGO	Sup. Dec. Admisible	Sup. Resuelta	Sobredecl.	% Sobredecl.
ZONAS DE MONTAÑA	112,41	112,38	0,03	0,03

RESUMEN DE PAGOS

Pago realizado	IMPORTE (Euros)			
	RESUELTO	FEADER	MAPA	CAPADR
	2.045,45	1.738,63	200,66	106,16

APLICACIÓN DE REDUCCIONES Y PENALIZACIONES (%)

Criterios de subvencionabilidad (1)	Presentación tardía	Omisión declaración	Condicionalidad
0,00	0,00	0,00	0,00

IMPORTE (Euros)

Calculado(2)	Reducción	Penalización	Reducción Penalización (3)	Penalización adicional	Resuelto	FEADER	MAPA	CAPADR
2.046,00 €	0,55 €	0,00 €	0,00 €	0,00 €	2.045,45 €	1.738,63 €	200,66 €	106,16 €
Importe Unitario:	93,00 €	Nuevo Importe Unitario:			18,20 €			

RECINTOS PROPUESTOS

REF.	REFERENCIA SIGPAC	CULTIVO	S/R	USO SIGPAC	Sup. Dec. admisible	Sup. Campo	Sup. Determ.	Sup. Resuelta
-994247	14-073-008-00005-0100	PASTOS PERMANENTES DE 5 O MAS AÑOS	S		0,14	0,14	0,14	0,14
-994246	14-073-008-00005-0095	PASTOS PERMANENTES DE 5 O MAS AÑOS	S		0,05	0,05	0,05	0,05
1700000007158529	14-026-008-00056-0002	PASTOS PERMANENTES DE 5 O MAS AÑOS	S		18,26	18,26	18,26	18,26
1700000007158532	14-073-008-00005-0035	PASTOS DE MENOS DE 5 AÑOS	S		1,16	1,13	1,16	1,13
1700000007158538	14-073-010-00001-0001	PASTOS PERMANENTES DE 5 O MAS AÑOS	S		0,50	0,50	0,50	0,50
1700000007158539	14-073-010-00001-0003	PASTOS PERMANENTES DE 5 O MAS AÑOS	S		1,21	1,21	1,21	1,21
1700000007158540	14-073-010-00001-0004	PASTOS PERMANENTES DE 5 O MAS AÑOS	S		1,05	1,05	1,05	1,05
1700000007158550	14-073-008-00005-0032	PASTOS DE MENOS DE 5 AÑOS	S		1,18	1,18	1,18	1,18
1700000007158554	14-026-008-00111-0002	PASTOS PERMANENTES DE 5 O MAS AÑOS	S		2,05	2,05	2,05	2,05
1700000007158557	14-026-009-00018-0002	PASTOS PERMANENTES DE 5 O MAS AÑOS	S		54,40	54,40	54,40	54,40
1700000007158560	14-073-008-00005-0002	PASTOS PERMANENTES DE 5 O MAS AÑOS	S		8,67	8,67	8,67	8,67
1700000007158561	14-073-008-00005-0069	PASTOS PERMANENTES DE 5 O MAS AÑOS	S		1,07	1,07	1,07	1,07
1700000007158562	14-073-008-00005-0070	PASTOS PERMANENTES DE 5 O MAS AÑOS	S		1,96	1,96	1,96	1,96
1700000007158563	14-073-008-00005-0034	PASTOS PERMANENTES DE 5 O MAS AÑOS	S		1,40	1,40	1,40	1,40
1700000007158564	14-073-008-00005-0044	PASTOS PERMANENTES DE 5 O MAS AÑOS	S		14,35	14,35	14,35	14,35
1700000007158565	14-073-008-00005-0045	PASTOS PERMANENTES DE 5 O MAS AÑOS	S		1,01	1,01	1,01	1,01
1700000007158566	14-073-008-00005-0046	PASTOS PERMANENTES DE 5 O MAS AÑOS	S		3,71	3,71	3,71	3,71
1700000007158567	14-073-008-00005-0047	PASTOS PERMANENTES DE 5 O MAS AÑOS	S		0,24	0,24	0,24	0,24

(1) Con incidencias que retienen pago o deniegan el expediente.

(2) Se calcula sobre superficie declarada admisible.

(3) Aplicación del artículo 16 bis del RD 147/2023.

(4) Expediente con algunos recintos de pastos permanentes ubicados en espacios protegidos donde la carga ganadera mínima será 0,1 UGM/ha.

Puede verificar la integridad de una copia de este documento mediante la lectura del código QR adjunto o mediante el acceso a la dirección <https://ws050.juntadeandalucia.es/verificarFirma> indicando el código de VERIFICACIÓN

FIRMADO POR

RAQUEL MARIA ESPIN CRESPO

29/01/2025

VERIFICACIÓN

Pk2jmMURSWMFXCU9VKGJRQ2Q7H5BP3

PÁG. 626/2713



**INCIDENCIAS****INCIDENCIA DESCRIPCIÓN**

86122	Recinto superficie forrajera que realiza la actividad de producción de pastoreo y no declara el o los códigos del Registro de Explotaciones Ganaderas de Andalucía, REGA. Recinto:14-026-009-00019-00003 Cultivo:62000 PASTOS PERMANENTES DE 5 O MAS AÑOS-SIN VARIEDAD Secano Recinto:14-026-009-00019-00008 Cultivo:62000 PASTOS PERMANENTES DE 5 O MAS AÑOS-SIN VARIEDAD Secano Recinto:14-026-009-00019-00014 Cultivo:62000 PASTOS PERMANENTES DE 5 O MAS AÑOS-SIN VARIEDAD Secano Recinto:14-026-009-00019-00015 Cultivo:62000 PASTOS PERMANENTES DE 5 O MAS AÑOS-SIN VARIEDAD Secano Recinto:14-026-009-00019-00016 Cultivo:62000 PASTOS PERMANENTES DE 5 O MAS AÑOS-SIN VARIEDAD Secano Recinto:14-026-009-00019-00018 Cultivo:62000 PASTOS PERMANENTES DE 5 O MAS AÑOS-SIN VARIEDAD Secano Recinto:14-026-009-00019-00024 Cultivo:63000 PASTOS DE MENOS DE 5 AÑOS-SIN VARIEDAD Secano
86124	Recinto de forrajera para Cálculo de Carga Ganadera que No pertenece a Explotación. Recinto:14-026-009-00019-00003 Cultivo:62000 PASTOS PERMANENTES DE 5 O MAS AÑOS-SIN VARIEDAD Secano Recinto:14-026-009-00019-00008 Cultivo:62000 PASTOS PERMANENTES DE 5 O MAS AÑOS-SIN VARIEDAD Secano Recinto:14-026-009-00019-00014 Cultivo:62000 PASTOS PERMANENTES DE 5 O MAS AÑOS-SIN VARIEDAD Secano Recinto:14-026-009-00019-00015 Cultivo:62000 PASTOS PERMANENTES DE 5 O MAS AÑOS-SIN VARIEDAD Secano Recinto:14-026-009-00019-00016 Cultivo:62000 PASTOS PERMANENTES DE 5 O MAS AÑOS-SIN VARIEDAD Secano Recinto:14-026-009-00019-00018 Cultivo:62000 PASTOS PERMANENTES DE 5 O MAS AÑOS-SIN VARIEDAD Secano Recinto:14-026-009-00019-00024 Cultivo:63000 PASTOS DE MENOS DE 5 AÑOS-SIN VARIEDAD Secano

Datos considerados para el Cálculo de la Carga Ganadera del expediente

Superficie determinada para Cálculo Carga Ganadera: 112,38 ha
Carga Ganadera del Expediente: 0,71 ugm/ha (4)

<u>Explotación</u>	<u>Especie</u>	<u>Ugm Calculada para CG</u>
ES140260000203	CAPRINA	1,39
ES140260000203	OVINA	29,36
ES140260000533	BOVINA	21,35
ES140730000507	CAPRINA	0,59
ES140730000507	OVINA	26,72

Recintos Determinados para el Cálculo de Garga Ganadera

<u>REF.</u>	<u>REFERENCIA SIGPAC</u>	<u>CULTIVO</u>	<u>DESCRIPCIÓN CULTIVO</u>	<u>S/R</u>	<u>SUP. RESUELTA (ha)</u>
-994247	14-073-008-00005-00100	62000	PASTOS PERMANENTES DE 5 O MAS AÑOS-SIN VARIEDAD	S	0,14
-994246	14-073-008-00005-00095	62000	PASTOS PERMANENTES DE 5 O MAS AÑOS-SIN VARIEDAD	S	0,05
1700000007158529	14-026-008-00056-00002	62000	PASTOS PERMANENTES DE 5 O MAS AÑOS-SIN VARIEDAD	S	18,26
1700000007158532	14-073-008-00005-00035	63000	PASTOS DE MENOS DE 5 AÑOS-SIN VARIEDAD	S	1,13
1700000007158538	14-073-010-00001-00001	62000	PASTOS PERMANENTES DE 5 O MAS AÑOS-SIN VARIEDAD	S	0,50
1700000007158539	14-073-010-00001-00003	62000	PASTOS PERMANENTES DE 5 O MAS AÑOS-SIN VARIEDAD	S	1,21
1700000007158540	14-073-010-00001-00004	62000	PASTOS PERMANENTES DE 5 O MAS AÑOS-SIN VARIEDAD	S	1,05
1700000007158550	14-073-008-00005-00032	63000	PASTOS DE MENOS DE 5 AÑOS-SIN VARIEDAD	S	1,18
1700000007158554	14-026-008-00111-00002	62000	PASTOS PERMANENTES DE 5 O MAS AÑOS-SIN VARIEDAD	S	2,05
1700000007158557	14-026-009-00018-00002	62000	PASTOS PERMANENTES DE 5 O MAS AÑOS-SIN VARIEDAD	S	54,40
1700000007158560	14-073-008-00005-00002	62000	PASTOS PERMANENTES DE 5 O MAS AÑOS-SIN VARIEDAD	S	8,67
1700000007158561	14-073-008-00005-00069	62000	PASTOS PERMANENTES DE 5 O MAS AÑOS-SIN VARIEDAD	S	1,07
1700000007158562	14-073-008-00005-00070	62000	PASTOS PERMANENTES DE 5 O MAS AÑOS-SIN VARIEDAD	S	1,96
1700000007158563	14-073-008-00005-00034	62000	PASTOS PERMANENTES DE 5 O MAS AÑOS-SIN VARIEDAD	S	1,40
1700000007158564	14-073-008-00005-00044	62000	PASTOS PERMANENTES DE 5 O MAS AÑOS-SIN VARIEDAD	S	14,35

(1) Con incidencias que retienen pago o deniegan el expediente.

(2) Se calcula sobre superficie declarada admisible.

(3) Aplicación del artículo 16 bis del RD 147/2023.

(4) Expediente con algunos recintos de pastos permanentes ubicados en espacios protegidos donde la carga ganadera mínima será 0,1 UGM/ha.

Puede verificar la integridad de una copia de este documento mediante la lectura del código QR adjunto o mediante el acceso a la dirección <https://ws050.juntadeandalucia.es/verificarFirma> indicando el código de VERIFICACIÓN

FIRMADO POR

RAQUEL MARIA ESPIN CRESPO

29/01/2025

VERIFICACIÓN

Pk2jmMURSWMFXCU9VKGJQRQ2Q7H5BP3

PÁG. 627/2713





Recintos Determinados para el Cálculo de Garga Ganadera

REF.	REFERENCIA SIGPAC	CULTIVO	DESCRIPCIÓN CULTIVO	S/R	SUP. RESUELTA (ha)
1700000007158565	14-073-008-00005-00045	62000	PASTOS PERMANENTES DE 5 O MAS AÑOS-SIN VARIEDAD	S	1,01
1700000007158566	14-073-008-00005-00046	62000	PASTOS PERMANENTES DE 5 O MAS AÑOS-SIN VARIEDAD	S	3,71
1700000007158567	14-073-008-00005-00047	62000	PASTOS PERMANENTES DE 5 O MAS AÑOS-SIN VARIEDAD	S	0,24

Incidencias de carga ganadera

INCIDENCIA DESCRIPCIÓN

- 86122 Recinto superficie forrajera que realiza la actividad de producción de pastoreo y no declara el o los códigos del Registro de Explotaciones Ganaderas de Andalucía, REGA.
 Recinto:14-026-009-00019-00024 Cultivo:63000 PASTOS DE MENOS DE 5 AÑOS-SIN VARIEDAD Secano
 Recinto:14-026-009-00019-00015 Cultivo:62000 PASTOS PERMANENTES DE 5 O MAS AÑOS-SIN VARIEDAD Secano
 Recinto:14-026-009-00019-00016 Cultivo:62000 PASTOS PERMANENTES DE 5 O MAS AÑOS-SIN VARIEDAD Secano
 Recinto:14-026-009-00019-00018 Cultivo:62000 PASTOS PERMANENTES DE 5 O MAS AÑOS-SIN VARIEDAD Secano
 Recinto:14-026-009-00019-00008 Cultivo:62000 PASTOS PERMANENTES DE 5 O MAS AÑOS-SIN VARIEDAD Secano
 Recinto:14-026-009-00019-00014 Cultivo:62000 PASTOS PERMANENTES DE 5 O MAS AÑOS-SIN VARIEDAD Secano
 Recinto:14-026-009-00019-00003 Cultivo:62000 PASTOS PERMANENTES DE 5 O MAS AÑOS-SIN VARIEDAD Secano
- 86124 Recinto de forrajera para Cálculo de Carga Ganadera que No pertenece a Explotación.
 Recinto:14-026-009-00019-00024 Cultivo:63000 PASTOS DE MENOS DE 5 AÑOS-SIN VARIEDAD Secano
 Recinto:14-026-009-00019-00015 Cultivo:62000 PASTOS PERMANENTES DE 5 O MAS AÑOS-SIN VARIEDAD Secano
 Recinto:14-026-009-00019-00016 Cultivo:62000 PASTOS PERMANENTES DE 5 O MAS AÑOS-SIN VARIEDAD Secano
 Recinto:14-026-009-00019-00018 Cultivo:62000 PASTOS PERMANENTES DE 5 O MAS AÑOS-SIN VARIEDAD Secano
 Recinto:14-026-009-00019-00008 Cultivo:62000 PASTOS PERMANENTES DE 5 O MAS AÑOS-SIN VARIEDAD Secano
 Recinto:14-026-009-00019-00014 Cultivo:62000 PASTOS PERMANENTES DE 5 O MAS AÑOS-SIN VARIEDAD Secano
 Recinto:14-026-009-00019-00003 Cultivo:62000 PASTOS PERMANENTES DE 5 O MAS AÑOS-SIN VARIEDAD Secano
- 86128 Recinto de Forrajeras que no ha contabilizado para Carga Ganadera por no tener una explotación válida para el cálculo de la Carga Ganadera
 Recinto:14-026-009-00019-00024 Cultivo:63 PASTOS DE MENOS DE 5 AÑOS-
 Recinto:14-026-009-00019-00015 Cultivo:62 PASTOS PERMANENTES DE 5 O MAS AÑOS-
 Recinto:14-026-009-00019-00016 Cultivo:62 PASTOS PERMANENTES DE 5 O MAS AÑOS-
 Recinto:14-026-009-00019-00018 Cultivo:62 PASTOS PERMANENTES DE 5 O MAS AÑOS-
 Recinto:14-026-009-00019-00008 Cultivo:62 PASTOS PERMANENTES DE 5 O MAS AÑOS-
 Recinto:14-026-009-00019-00014 Cultivo:62 PASTOS PERMANENTES DE 5 O MAS AÑOS-
 Recinto:14-026-009-00019-00003 Cultivo:62 PASTOS PERMANENTES DE 5 O MAS AÑOS-

(1) Con incidencias que retienen pago o deniegan el expediente.
 (2) Se calcula sobre superficie declarada admisible.
 (3) Aplicación del artículo 16 bis del RD 147/2023.
 (4) Expediente con algunos recintos de pastos permanentes ubicados en espacios protegidos donde la carga ganadera mínima será 0,1 UGM/ha.

Puede verificar la integridad de una copia de este documento mediante la lectura del código QR adjunto o mediante el acceso a la dirección <https://ws050.juntadeandalucia.es/verificarFirma> indicando el código de VERIFICACIÓN

FIRMADO POR	RAQUEL MARIA ESPIN CRESPO	29/01/2025	
VERIFICACIÓN	Pk2jmMURSWMFXCU9VKGJQRQ2Q7H5BP3	PÁG. 628/2713	



APELLIDOS Y NOMBRE / RAZÓN SOCIAL
LEIVA CARRASCO ANA MARÍA

NIF
****5240*

EXPEDIENTE
1016963

RESOLUCIÓN
CONCESIÓN DE LA AYUDA

DATOS DE MANTENIMIENTO UNIDADES

GRUPO DE PAGO	Sup. Dec. Admisible	Sup. Resuelta	Sobredecl.	% Sobredecl.
ZONAS DE MONTAÑA	10,34	10,34	0,00	0,00

RESUMEN DE PAGOS

	IMPORTE (Euros)			
	RESUELTO	FEADER	MAPA	CAPADR
Pago realizado	961,62	817,38	94,33	49,91

APLICACIÓN DE REDUCCIONES Y PENALIZACIONES (%)

Criterios de subvencionabilidad (1)	Presentación tardía	Omisión declaración	Condicionalidad
0,00	0,00	0,00	0,00

IMPORTE (Euros)

Calculado(2)	Reducción	Penalización	Reducción Penalización (3)	Penalización adicional	Resuelto	FEADER	MAPA	CAPADR
961,62 €	0,00 €	0,00 €	0,00 €	0,00 €	961,62 €	817,38 €	94,33 €	49,91 €
Importe Unitario:	93,00 €	Nuevo Importe Unitario:	93,00 €					

RECINTOS PROPUESTOS

REF.	REFERENCIA SIGPAC	CULTIVO	S/R	USO SIGPAC	Sup. Dec. admisible	Sup. Campo	Sup. Determ.	Sup. Resuelta
4078906	14-043-009-00169-0001	OLIVAR	S		2,54		2,54	2,54
4205846	14-043-004-00101-0001	OLIVAR	S		0,17		0,17	0,17
4205847	14-043-008-00255-0002	OLIVAR	S		0,73		0,73	0,73
1700000005115304	14-043-008-00248-0001	OLIVAR	S		1,13		1,13	1,13
1700000005115305	14-043-008-00256-0003	OLIVAR	S		0,14		0,14	0,14
1700000005115306	14-043-008-00257-0002	OLIVAR	S		0,29		0,29	0,29
1700000005115307	14-043-008-00437-0001	OLIVAR	S		1,24		1,24	1,24
1700000005115308	14-043-008-00267-0001	OLIVAR	S		0,31		0,31	0,31
1700000005115309	14-043-008-00254-0002	OLIVAR	S		1,09		1,09	1,09
1700000005115310	14-043-012-00097-0002	OLIVAR	S		2,70		2,70	2,70

INCIDENCIAS

INCIDENCIA DESCRIPCIÓN

86119	Carga ganadera NO cumple con el valor mínimo de 0,2 UGM/ha. Recinto:14-043-008-00437-00002 Cultivo:62000 PASTOS PERMANENTES DE 5 O MAS AÑOS-SIN VARIEDAD Secano Carga Ganadera:0
86122	Recinto superficie forrajera que realiza la actividad de producción de pastoreo y no declara el o los códigos del Registro de Explotaciones Ganaderas de Andalucía, REGA. Recinto:14-043-008-00437-00002 Cultivo:62000 PASTOS PERMANENTES DE 5 O MAS AÑOS-SIN VARIEDAD Secano
86124	Recinto de forrajera para Cálculo de Carga Ganadera que No pertenece a Explotación. Recinto:14-043-008-00437-00002 Cultivo:62000 PASTOS PERMANENTES DE 5 O MAS AÑOS-SIN VARIEDAD Secano

Datos considerados para el Cálculo de la Carga Ganadera del expediente

Superficie determinada para Cálculo Carga Ganadera: 0,00 ha
Carga Ganadera del Expediente: 0,00 ugm/ha

(1) Con incidencias que retienen pago o deniegan el expediente.

(2) Se calcula sobre superficie declarada admisible.

(3) Aplicación del artículo 16 bis del RD 147/2023.

(4) Expediente con algunos recintos de pastos permanentes ubicados en espacios protegidos donde la carga ganadera mínima será 0,1 UGM/ha.

Puede verificar la integridad de una copia de este documento mediante la lectura del código QR adjunto o mediante el acceso a la dirección <https://ws050.juntadeandalucia.es/verificarFirma> indicando el código de VERIFICACIÓN

FIRMADO POR	RAQUEL MARIA ESPIN CRESPO	29/01/2025
VERIFICACIÓN	Pk2jmMURSWMFXCU9VKGJQRQ2Q7H5BP3	PÁG. 629/2713





Incidencias de carga ganadera

INCIDENCIA DESCRIPCIÓN

- 86122 Recinto superficie forrajera que realiza la actividad de producción de pastoreo y no declara el o los códigos del Registro de Explotaciones Ganaderas de Andalucía, REGA.
Recinto:14-043-008-00437-00002 Cultivo:62000 PASTOS PERMANENTES DE 5 O MAS AÑOS-SIN VARIEDAD Secano
- 86124 Recinto de forrajera para Cálculo de Carga Ganadera que No pertenece a Explotación.
Recinto:14-043-008-00437-00002 Cultivo:62000 PASTOS PERMANENTES DE 5 O MAS AÑOS-SIN VARIEDAD Secano
- 86128 Recinto de Forrajerías que no ha contabilizado para Carga Ganadera por no tener una explotación válida para el cálculo de la Carga Ganadera
Recinto:14-043-008-00437-00002 Cultivo:62 PASTOS PERMANENTES DE 5 O MAS AÑOS-

(1) Con incidencias que retienen pago o deniegan el expediente.

(2) Se calcula sobre superficie declarada admisible.

(3) Aplicación del artículo 16 bis del RD 147/2023.

(4) Expediente con algunos recintos de pastos permanentes ubicados en espacios protegidos donde la carga ganadera mínima será 0,1 UGM/ha.

Puede verificar la integridad de una copia de este documento mediante la lectura del código QR adjunto o mediante el acceso a la dirección <https://ws050.juntadeandalucia.es/verificarFirma> indicando el código de VERIFICACIÓN

FIRMADO POR

RAQUEL MARIA ESPIN CRESPO

29/01/2025

VERIFICACIÓN

Pk2jmMURSWMFxcU9VKGJRQ2Q7H5BP3

PÁG. 630/2713





APELLIDOS Y NOMBRE / RAZÓN SOCIAL
LEON CARVAJAL ALFONSO

NIF
****0535*

EXPEDIENTE
1201124

RESOLUCIÓN
CONCESIÓN DE LA AYUDA

DATOS DE MANTENIMIENTO UNIDADES

GRUPO DE PAGO	Sup. Dec. Admisible	Sup. Resuelta	Sobredecl.	% Sobredecl.
ZONAS DE MONTAÑA	12,37	12,35	0,02	0,16

RESUMEN DE PAGOS

	IMPORTE (Euros)			
	RESUELTO	FEADER	MAPA	CAPADR
Pago realizado	1.148,55	976,27	112,67	59,61

APLICACIÓN DE REDUCCIONES Y PENALIZACIONES (%)

Criterios de subvencionabilidad (1)	Presentación tardía	Omisión declaración	Condicionabilidad
0,00	0,00	0,00	0,00

IMPORTE (Euros)

Calculado(2)	Reducción	Penalización	Reducción Penalización (3)	Penalización adicional	Resuelto	FEADER	MAPA	CAPADR
1.150,41 €	1,86 €	0,00 €	0,00 €	0,00 €	1.148,55 €	976,27 €	112,67 €	59,61 €
Importe Unitario:	93,00 €	Nuevo Importe Unitario:	93,00 €					

RECINTOS PROPUESTOS

REF.	REFERENCIA SIGPAC	CULTIVO	S/R	USO SIGPAC	Sup. Dec. admisible	Sup. Campo	Sup. Determ.	Sup. Resuelta
170000005519461	14-001-005-00098-0004	OLIVAR	S		0,69		0,69	0,69
170000005519462	14-001-005-00099-0004	OLIVAR	S		0,29		0,29	0,29
170000005519463	14-001-017-00721-0002	OLIVAR	S		0,73		0,73	0,73
170000005519464	14-001-005-00155-0006	OLIVAR	S		3,71		3,71	3,71
170000005519466	14-001-017-00132-0001	OLIVAR	S		6,95		6,95	6,93

(1) Con incidencias que retienen pago o deniegan el expediente.

(2) Se calcula sobre superficie declarada admisible.

(3) Aplicación del artículo 16 bis del RD 147/2023.

(4) Expediente con algunos recintos de pastos permanentes ubicados en espacios protegidos donde la carga ganadera mínima será 0,1 UGM/ha.

Puede verificar la integridad de una copia de este documento mediante la lectura del código QR adjunto o mediante el acceso a la dirección <https://ws050.juntadeandalucia.es/verificarFirma> indicando el código de VERIFICACIÓN

FIRMADO POR	RAQUEL MARIA ESPIN CRESPO	29/01/2025
VERIFICACIÓN	Pk2jmMURSWMFCU9VKGJQRQ2Q7H5BP3	PÁG. 631/2713





INCIDENCIAS

INCIDENCIA DESCRIPCIÓN

- 452 Actividad agraria declarada en un recinto no compatible con el uso PA, PR o PS asignado en SIGPAC para ese recinto.
 Recinto:14-001-005-00098-00002 Cultivo:62000 PASTOS PERMANENTES DE 5 O MAS AÑOS-SIN VARIEDAD Secano USO ASIGNADO EN SIGPAC:PR
 Recinto:14-001-005-00155-00007 Cultivo:62000 PASTOS PERMANENTES DE 5 O MAS AÑOS-SIN VARIEDAD Secano USO ASIGNADO EN SIGPAC:PR
 Recinto:14-001-005-00155-00009 Cultivo:62000 PASTOS PERMANENTES DE 5 O MAS AÑOS-SIN VARIEDAD Secano USO ASIGNADO EN SIGPAC:PR
 Recinto:14-001-005-00155-00010 Cultivo:62000 PASTOS PERMANENTES DE 5 O MAS AÑOS-SIN VARIEDAD Secano USO ASIGNADO EN SIGPAC:PR
- 4272 Verifica que las líneas de declaración de las Solicitudes Únicas no tienen solapes con la capa de Retroactividad Gráfica (ambas de la misma campaña) a nivel de expediente/línea de declaración gráfica de la solicitud.
 Recinto:14-001-017-00132-00001 Cultivo: - Agregado de la referencia del recinto.:0 Zona de la referencia del recinto.:0 Superficie solapada.:0,02 Id. Incid.:100418494
- 86119 Carga ganadera NO cumple con el valor mínimo de 0,2 UGM/ha.
 Recinto:14-001-005-00098-00002 Cultivo:62000 PASTOS PERMANENTES DE 5 O MAS AÑOS-SIN VARIEDAD Secano Carga Ganadera:0
 Recinto:14-001-005-00155-00007 Cultivo:62000 PASTOS PERMANENTES DE 5 O MAS AÑOS-SIN VARIEDAD Secano Carga Ganadera:0
 Recinto:14-001-005-00155-00009 Cultivo:62000 PASTOS PERMANENTES DE 5 O MAS AÑOS-SIN VARIEDAD Secano Carga Ganadera:0
 Recinto:14-001-005-00155-00010 Cultivo:62000 PASTOS PERMANENTES DE 5 O MAS AÑOS-SIN VARIEDAD Secano Carga Ganadera:0
- 86121 Recinto superficie forrajera que no realiza la actividad de producción de pastoreo.
 Recinto:14-001-005-00098-00002 Cultivo:62000 PASTOS PERMANENTES DE 5 O MAS AÑOS-SIN VARIEDAD Secano Actividad Agraria del recinto:2
 Recinto:14-001-005-00155-00007 Cultivo:62000 PASTOS PERMANENTES DE 5 O MAS AÑOS-SIN VARIEDAD Secano Actividad Agraria del recinto:2
 Recinto:14-001-005-00155-00009 Cultivo:62000 PASTOS PERMANENTES DE 5 O MAS AÑOS-SIN VARIEDAD Secano Actividad Agraria del recinto:2
 Recinto:14-001-005-00155-00010 Cultivo:62000 PASTOS PERMANENTES DE 5 O MAS AÑOS-SIN VARIEDAD Secano Actividad Agraria del recinto:2
- 86122 Recinto superficie forrajera que realiza la actividad de producción de pastoreo y no declara el o los códigos del Registro de Explotaciones Ganaderas de Andalucía, REGA.
 Recinto:14-001-005-00098-00002 Cultivo:62000 PASTOS PERMANENTES DE 5 O MAS AÑOS-SIN VARIEDAD Secano
 Recinto:14-001-005-00155-00007 Cultivo:62000 PASTOS PERMANENTES DE 5 O MAS AÑOS-SIN VARIEDAD Secano
 Recinto:14-001-005-00155-00009 Cultivo:62000 PASTOS PERMANENTES DE 5 O MAS AÑOS-SIN VARIEDAD Secano
 Recinto:14-001-005-00155-00010 Cultivo:62000 PASTOS PERMANENTES DE 5 O MAS AÑOS-SIN VARIEDAD Secano
- 86124 Recinto de forrajera para Cálculo de Carga Ganadera que No pertenece a Explotación.
 Recinto:14-001-005-00098-00002 Cultivo:62000 PASTOS PERMANENTES DE 5 O MAS AÑOS-SIN VARIEDAD Secano
 Recinto:14-001-005-00155-00007 Cultivo:62000 PASTOS PERMANENTES DE 5 O MAS AÑOS-SIN VARIEDAD Secano
 Recinto:14-001-005-00155-00009 Cultivo:62000 PASTOS PERMANENTES DE 5 O MAS AÑOS-SIN VARIEDAD Secano
 Recinto:14-001-005-00155-00010 Cultivo:62000 PASTOS PERMANENTES DE 5 O MAS AÑOS-SIN VARIEDAD Secano

Datos considerados para el Cálculo de la Carga Ganadera del expediente

Superficie determinada para Cálculo Carga Ganadera: 0,00 ha
Carga Ganadera del Expediente: 0,00 ugm/ha

Incidenias de carga ganadera

INCIDENCIA DESCRIPCIÓN

- 452 Actividad agraria declarada en un recinto no compatible con el uso PA, PR o PS asignado en SIGPAC para ese recinto.
 Recinto:14-001-005-00098-00002 Cultivo:62000 PASTOS PERMANENTES DE 5 O MAS AÑOS-SIN VARIEDAD Secano USO ASIGNADO EN SIGPAC:PR
 Recinto:14-001-005-00155-00009 Cultivo:62000 PASTOS PERMANENTES DE 5 O MAS AÑOS-SIN VARIEDAD Secano USO ASIGNADO EN SIGPAC:PR
 Recinto:14-001-005-00155-00010 Cultivo:62000 PASTOS PERMANENTES DE 5 O MAS AÑOS-SIN VARIEDAD Secano USO ASIGNADO EN SIGPAC:PR
 Recinto:14-001-005-00155-00007 Cultivo:62000 PASTOS PERMANENTES DE 5 O MAS AÑOS-SIN VARIEDAD Secano USO ASIGNADO EN SIGPAC:PR

(1) Con incidencias que retienen pago o deniegan el expediente.
 (2) Se calcula sobre superficie declarada admisible.
 (3) Aplicación del artículo 16 bis del RD 147/2023.
 (4) Expediente con algunos recintos de pastos permanentes ubicados en espacios protegidos donde la carga ganadera mínima será 0,1 UGM/ha.

Puede verificar la integridad de una copia de este documento mediante la lectura del código QR adjunto o mediante el acceso a la dirección <https://ws050.juntadeandalucia.es/verificarFirma> indicando el código de VERIFICACIÓN

FIRMADO POR	RAQUEL MARIA ESPIN CRESPO	29/01/2025
VERIFICACIÓN	Pk2jmMURSWMFXCU9VKGJRQ2Q7H5BP3	PÁG. 632/2713





- 86122 Recinto superficie forrajera que realiza la actividad de producción de pastoreo y no declara el o los códigos del Registro de Explotaciones Ganaderas de Andalucía, REGA.
 Recinto:14-001-005-00098-00002 Cultivo:62000 PASTOS PERMANENTES DE 5 O MAS AÑOS-SIN VARIEDAD Secano
 Recinto:14-001-005-00155-00009 Cultivo:62000 PASTOS PERMANENTES DE 5 O MAS AÑOS-SIN VARIEDAD Secano
 Recinto:14-001-005-00155-00010 Cultivo:62000 PASTOS PERMANENTES DE 5 O MAS AÑOS-SIN VARIEDAD Secano
 Recinto:14-001-005-00155-00007 Cultivo:62000 PASTOS PERMANENTES DE 5 O MAS AÑOS-SIN VARIEDAD Secano
- 86124 Recinto de forrajera para Cálculo de Carga Ganadera que No pertenece a Explotación.
 Recinto:14-001-005-00098-00002 Cultivo:62000 PASTOS PERMANENTES DE 5 O MAS AÑOS-SIN VARIEDAD Secano
 Recinto:14-001-005-00155-00009 Cultivo:62000 PASTOS PERMANENTES DE 5 O MAS AÑOS-SIN VARIEDAD Secano
 Recinto:14-001-005-00155-00010 Cultivo:62000 PASTOS PERMANENTES DE 5 O MAS AÑOS-SIN VARIEDAD Secano
 Recinto:14-001-005-00155-00007 Cultivo:62000 PASTOS PERMANENTES DE 5 O MAS AÑOS-SIN VARIEDAD Secano
- 86128 Recinto de Forrajeras que no ha contabilizado para Carga Ganadera por no tener una explotación válida para el cálculo de la Carga Ganadera
 Recinto:14-001-005-00098-00002 Cultivo:62 PASTOS PERMANENTES DE 5 O MAS AÑOS-
 Recinto:14-001-005-00155-00009 Cultivo:62 PASTOS PERMANENTES DE 5 O MAS AÑOS-
 Recinto:14-001-005-00155-00010 Cultivo:62 PASTOS PERMANENTES DE 5 O MAS AÑOS-
 Recinto:14-001-005-00155-00007 Cultivo:62 PASTOS PERMANENTES DE 5 O MAS AÑOS-
- 86132 Recinto superficie forrajera que no realiza la actividad de producción de pastoreo.
 Recinto:14-001-005-00098-00002 Cultivo:62000 PASTOS PERMANENTES DE 5 O MAS AÑOS-SIN VARIEDAD Secano
 Recinto:14-001-005-00155-00009 Cultivo:62000 PASTOS PERMANENTES DE 5 O MAS AÑOS-SIN VARIEDAD Secano
 Recinto:14-001-005-00155-00010 Cultivo:62000 PASTOS PERMANENTES DE 5 O MAS AÑOS-SIN VARIEDAD Secano
 Recinto:14-001-005-00155-00007 Cultivo:62000 PASTOS PERMANENTES DE 5 O MAS AÑOS-SIN VARIEDAD Secano

(1) Con incidencias que retienen pago o deniegan el expediente.

(2) Se calcula sobre superficie declarada admisible.

(3) Aplicación del artículo 16 bis del RD 147/2023.

(4) Expediente con algunos recintos de pastos permanentes ubicados en espacios protegidos donde la carga ganadera mínima será 0,1 UGM/ha.

Puede verificar la integridad de una copia de este documento mediante la lectura del código QR adjunto o mediante el acceso a la dirección <https://ws050.juntadeandalucia.es/verificarFirma> indicando el código de VERIFICACIÓN

FIRMADO POR	RAQUEL MARIA ESPIN CRESPO	29/01/2025	
VERIFICACIÓN	Pk2jmMURSWMFXCU9VKGJRQ2Q7H5BP3	PÁG. 633/2713	



APELLIDOS Y NOMBRE / RAZÓN SOCIAL
LOPEZ ESCRIBANO DESIDERIA ROSARIO

NIF
****7310*

EXPEDIENTE
1132237

RESOLUCIÓN
CONCESIÓN DE LA AYUDA

DATOS DE MANTENIMIENTO UNIDADES

GRUPO DE PAGO
ZONAS DE MONTAÑA

Sup. Dec. Admisible 5,43
Sup. Resuelta 5,43
Sobredecl. 0,00
% Sobredecl. 0,00

RESUMEN DE PAGOS

IMPORTE (Euros)

	RESUELTO	FEADER	MAPA	CAPADR
Pago realizado	504,99	429,24	49,54	26,21

APLICACIÓN DE REDUCCIONES Y PENALIZACIONES (%)

Criterios de subvencionabilidad (1)	Presentación tardía	Omisión declaración	Condicionalidad
0,00	0,00	0,00	0,00

IMPORTE (Euros)

Calculado(2)	Reducción	Penalización	Reducción Penalización (3)	Penalización adicional	Resuelto	FEADER	MAPA	CAPADR
504,99 €	0,00 €	0,00 €	0,00 €	0,00 €	504,99 €	429,24 €	49,54 €	26,21 €
Importe Unitario:	93,00 €	Nuevo Importe Unitario:	93,00 €					

RECINTOS PROPUESTOS

REF.	REFERENCIA SIGPAC	CULTIVO	S/R	USO SIGPAC	Sup. Dec. admisible	Sup. Campo	Sup. Determ.	Sup. Resuelta
1700000004486329	14-047-008-00065-0003	OLIVAR	S		3,87		3,87	3,87
1700000004486330	14-047-008-00065-0006	OLIVAR	S		1,56		1,56	1,56

INCIDENCIAS

INCIDENCIA DESCRIPCIÓN

- 86119 Carga ganadera NO cumple con el valor mínimo de 0,2 UGM/ha.
Recinto:14-047-008-00065-00005 Cultivo:62000 PASTOS PERMANENTES DE 5 O MAS AÑOS-SIN VARIEDAD Secano Carga Ganadera:0
- 86120 Para explotaciones de pastos permanentes ubicadas en espacios protegidos la carga ganadera mínima será 0,1 UGM/ha.
Recinto:14-047-008-00065-00004 Cultivo:62000 PASTOS PERMANENTES DE 5 O MAS AÑOS-SIN VARIEDAD Secano Carga Ganadera:0
- 86121 Recinto superficie forrajera que no realiza la actividad de producción de pastoreo.
Recinto:14-047-008-00065-00004 Cultivo:62000 PASTOS PERMANENTES DE 5 O MAS AÑOS-SIN VARIEDAD Secano Actividad Agraria del recinto:2
Recinto:14-047-008-00065-00005 Cultivo:62000 PASTOS PERMANENTES DE 5 O MAS AÑOS-SIN VARIEDAD Secano Actividad Agraria del recinto:2
- 86122 Recinto superficie forrajera que realiza la actividad de producción de pastoreo y no declara el o los códigos del Registro de Explotaciones Ganaderas de Andalucía, REGA.
Recinto:14-047-008-00065-00004 Cultivo:62000 PASTOS PERMANENTES DE 5 O MAS AÑOS-SIN VARIEDAD Secano
Recinto:14-047-008-00065-00005 Cultivo:62000 PASTOS PERMANENTES DE 5 O MAS AÑOS-SIN VARIEDAD Secano
- 86124 Recinto de forrajera para Cálculo de Carga Ganadera que No pertenece a Explotación.
Recinto:14-047-008-00065-00004 Cultivo:62000 PASTOS PERMANENTES DE 5 O MAS AÑOS-SIN VARIEDAD Secano
Recinto:14-047-008-00065-00005 Cultivo:62000 PASTOS PERMANENTES DE 5 O MAS AÑOS-SIN VARIEDAD Secano

Datos considerados para el Cálculo de la Carga Ganadera del expediente

Superficie determinada para Cálculo Carga Ganadera: 0,00 ha
Carga Ganadera del Expediente: 0,00 ugm/ha

(1) Con incidencias que retienen pago o deniegan el expediente.
(2) Se calcula sobre superficie declarada admisible.
(3) Aplicación del artículo 16 bis del RD 147/2023.
(4) Expediente con algunos recintos de pastos permanentes ubicados en espacios protegidos donde la carga ganadera mínima será 0,1 UGM/ha.

Puede verificar la integridad de una copia de este documento mediante la lectura del código QR adjunto o mediante el acceso a la dirección <https://ws050.juntadeandalucia.es/verificarFirma> indicando el código de VERIFICACIÓN

FIRMADO POR	RAQUEL MARIA ESPIN CRESPO	29/01/2025
VERIFICACIÓN	Pk2jmMURSWMFXCU9VKGJQRQ2Q7H5BP3	PÁG. 634/2713





Incidencias de carga ganadera

INCIDENCIA DESCRIPCIÓN

- 86122 Recinto superficie forrajera que realiza la actividad de producción de pastoreo y no declara el o los códigos del Registro de Explotaciones Ganaderas de Andalucía, REGA.
Recinto:14-047-008-00065-00004 Cultivo:62000 PASTOS PERMANENTES DE 5 O MAS AÑOS-SIN VARIEDAD Secano
Recinto:14-047-008-00065-00005 Cultivo:62000 PASTOS PERMANENTES DE 5 O MAS AÑOS-SIN VARIEDAD Secano
- 86124 Recinto de forrajera para Cálculo de Carga Ganadera que No pertenece a Explotación.
Recinto:14-047-008-00065-00004 Cultivo:62000 PASTOS PERMANENTES DE 5 O MAS AÑOS-SIN VARIEDAD Secano
Recinto:14-047-008-00065-00005 Cultivo:62000 PASTOS PERMANENTES DE 5 O MAS AÑOS-SIN VARIEDAD Secano
- 86128 Recinto de Forrajeras que no ha contabilizado para Carga Ganadera por no tener una explotación válida para el cálculo de la Carga Ganadera
Recinto:14-047-008-00065-00004 Cultivo:62 PASTOS PERMANENTES DE 5 O MAS AÑOS-
Recinto:14-047-008-00065-00005 Cultivo:62 PASTOS PERMANENTES DE 5 O MAS AÑOS-
- 86132 Recinto superficie forrajera que no realiza la actividad de producción de pastoreo.
Recinto:14-047-008-00065-00004 Cultivo:62000 PASTOS PERMANENTES DE 5 O MAS AÑOS-SIN VARIEDAD Secano
Recinto:14-047-008-00065-00005 Cultivo:62000 PASTOS PERMANENTES DE 5 O MAS AÑOS-SIN VARIEDAD Secano

(1) Con incidencias que retienen pago o deniegan el expediente.

(2) Se calcula sobre superficie declarada admisible.

(3) Aplicación del artículo 16 bis del RD 147/2023.

(4) Expediente con algunos recintos de pastos permanentes ubicados en espacios protegidos donde la carga ganadera mínima será 0,1 UGM/ha.

Puede verificar la integridad de una copia de este documento mediante la lectura del código QR adjunto o mediante el acceso a la dirección <https://ws050.juntadeandalucia.es/verificarFirma> indicando el código de VERIFICACIÓN

FIRMADO POR

RAQUEL MARIA ESPIN CRESPO

29/01/2025

VERIFICACIÓN

Pk2jmMURSWMFXCU9VKGJRQ2Q7H5BP3

PÁG. 635/2713





APELLIDOS Y NOMBRE / RAZÓN SOCIAL
LOPEZ VENTEO FRANCISCO JAVIER

NIF
****7053*

EXPEDIENTE
1236397

RESOLUCIÓN
CONCESIÓN DE LA AYUDA

DATOS DE MANTENIMIENTO UNIDADES

GRUPO DE PAGO	Sup. Dec. Admisible	Sup. Resuelta	Sobredecl.	% Sobredecl.
ZONAS DE MONTAÑA	60,62	57,77	2,85	4,70

RESUMEN DE PAGOS

	IMPORTE (Euros)			
	RESUELTO	FEADER	MAPA	CAPADR
Pago realizado	1.766,47	1.501,50	173,29	91,68

APLICACIÓN DE REDUCCIONES Y PENALIZACIONES (%)

Criterios de subvencionabilidad (1)	Presentación tardía	Omisión declaración	Condicionalidad
0,00	0,00	0,00	0,00

IMPORTE (Euros)

Calculado(2)	Reducción	Penalización	Reducción Penalización (3)	Penalización adicional	Resuelto	FEADER	MAPA	CAPADR
2.046,00 €	96,19 €	183,34 €	0,00 €	0,00 €	1.766,47 €	1.501,50 €	173,29 €	91,68 €
Importe Unitario:	93,00 €	Nuevo Importe Unitario:	33,75 €					

RECINTOS PROPUESTOS

REF.	REFERENCIA SIGPAC	CULTIVO	S/R	USO SIGPAC	Sup. Dec. admisible	Sup. Campo	Sup. Determ.	Sup. Resuelta
-1454542	14-001-016-00256-0011	OLIVAR	S		12,09		12,09	12,09
-528907	14-001-004-00111-0055	OLIVAR	S		1,06		1,06	1,06
-528905	14-001-004-00111-0040	AVENA	S		0,39	0,00	0,39	0,00
170000005336657	14-001-005-00059-0003	OLIVAR	S		1,86		1,86	1,86
170000005336659	14-001-005-00060-0004	OLIVAR	S		16,94		16,94	16,92
170000005336671	14-001-005-00051-0022	OLIVAR	S		9,83		9,83	7,50
170000005336672	14-001-004-00111-0042	OLIVAR	S		17,59		17,59	17,48
170000005336677	14-001-004-00111-0016	OLIVAR	S		0,81		0,81	0,81
170000005336693	14-001-004-00095-0004	OLIVAR	S		0,05		0,05	0,05

(1) Con incidencias que retienen pago o deniegan el expediente.

(2) Se calcula sobre superficie declarada admisible.

(3) Aplicación del artículo 16 bis del RD 147/2023.

(4) Expediente con algunos recintos de pastos permanentes ubicados en espacios protegidos donde la carga ganadera mínima será 0,1 UGM/ha.

Puede verificar la integridad de una copia de este documento mediante la lectura del código QR adjunto o mediante el acceso a la dirección <https://ws050.juntadeandalucia.es/verificarFirma> indicando el código de VERIFICACIÓN

FIRMADO POR

RAQUEL MARIA ESPIN CRESPO

29/01/2025

VERIFICACIÓN

Pk2jmMURSWMFXCU9VKGJQRQ2Q7H5BP3

PÁG. 636/2713






INCIDENCIAS

INCIDENCIA DESCRIPCIÓN

- 224 Superficie neta de cruce en un recinto en una misma solicitud supera superficie admisible que SIGPAC establece para él.
 Recinto:14-001-005-00051-00022 Cultivo:62000 PASTOS PERMANENTES DE 5 O MAS AÑOS-SIN VARIEDAD Secano Superficie admisible de pastos del recinto según SIGPAC.:1105 Suma de superficies de cruce netas declaradas para este recinto por el solicitante.:1449 Exceso de superficie (Hectáreas):1,11
 Recinto:14-001-005-00051-00022 Cultivo:101138 OLIVAR-HOJIBLANCA Secano Superficie admisible de pastos del recinto según SIGPAC.:1105 Suma de superficies de cruce netas declaradas para este recinto por el solicitante.:1449 Exceso de superficie (Hectáreas): 2,33
- 4272 Verifica que las líneas de declaración de las Solicitudes Únicas no tienen solapes con la capa de Retroactividad Gráfica (ambas de la misma campaña) a nivel de expediente/línea de declaración gráfica de la solicitud.
 Recinto:14-001-004-00111-00042 Cultivo: - Agregado de la referencia del recinto.:0 Zona de la referencia del recinto.:0 Superficie solapada.:0,02 Id. Incid.:100419098
 Recinto:14-001-004-00111-00042 Cultivo: - Agregado de la referencia del recinto.:0 Zona de la referencia del recinto.:0 Superficie solapada.:0,02 Id. Incid.:100419099
 Recinto:14-001-004-00111-00042 Cultivo: - Agregado de la referencia del recinto.:0 Zona de la referencia del recinto.:0 Superficie solapada.:0,02 Id. Incid.:100419100
 Recinto:14-001-004-00111-00042 Cultivo: - Agregado de la referencia del recinto.:0 Zona de la referencia del recinto.:0 Superficie solapada.:0,05 Id. Incid.:100419101
 Recinto:14-001-005-00060-00004 Cultivo: - Agregado de la referencia del recinto.:0 Zona de la referencia del recinto.:0 Superficie solapada.:0,02 Id. Incid.:100419097
- 86119 Carga ganadera NO cumple con el valor mínimo de 0,2 UGM/ha.
 Recinto:14-001-004-00111-00006 Cultivo:62000 PASTOS PERMANENTES DE 5 O MAS AÑOS-SIN VARIEDAD Secano Carga Ganadera:0,01
 Recinto:14-001-004-00111-00029 Cultivo:62000 PASTOS PERMANENTES DE 5 O MAS AÑOS-SIN VARIEDAD Secano Carga Ganadera:0,01
 Recinto:14-001-005-00051-00006 Cultivo:62000 PASTOS PERMANENTES DE 5 O MAS AÑOS-SIN VARIEDAD Secano Carga Ganadera:0,01
 Recinto:14-001-005-00051-00036 Cultivo:62000 PASTOS PERMANENTES DE 5 O MAS AÑOS-SIN VARIEDAD Secano Carga Ganadera:0,01
 Recinto:14-001-005-00051-00037 Cultivo:62000 PASTOS PERMANENTES DE 5 O MAS AÑOS-SIN VARIEDAD Secano Carga Ganadera:0,01
 Recinto:14-001-005-00051-00038 Cultivo:62000 PASTOS PERMANENTES DE 5 O MAS AÑOS-SIN VARIEDAD Secano Carga Ganadera:0,01
 Recinto:14-001-005-00051-00041 Cultivo:62000 PASTOS PERMANENTES DE 5 O MAS AÑOS-SIN VARIEDAD Secano Carga Ganadera:0,01
 Recinto:14-001-005-00051-00042 Cultivo:62000 PASTOS PERMANENTES DE 5 O MAS AÑOS-SIN VARIEDAD Secano Carga Ganadera:0,01
 Recinto:14-001-005-00051-00043 Cultivo:62000 PASTOS PERMANENTES DE 5 O MAS AÑOS-SIN VARIEDAD Secano Carga Ganadera:0,01
- 86120 Para explotaciones de pastos permanentes ubicadas en espacios protegidos la carga ganadera mínima será 0,1 UGM/ha.
 Recinto:14-001-004-00111-00013 Cultivo:62000 PASTOS PERMANENTES DE 5 O MAS AÑOS-SIN VARIEDAD Secano Carga Ganadera:0,01
 Recinto:14-001-004-00163-00013 Cultivo:62000 PASTOS PERMANENTES DE 5 O MAS AÑOS-SIN VARIEDAD Secano Carga Ganadera:0,01
 Recinto:14-001-016-00253-00005 Cultivo:62000 PASTOS PERMANENTES DE 5 O MAS AÑOS-SIN VARIEDAD Secano Carga Ganadera:0,01
- 86122 Recinto superficie forrajera que realiza la actividad de producción de pastoreo y no declara el o los códigos del Registro de Explotaciones Ganaderas de Andalucía, REGA.
 Recinto:14-001-005-00051-00036 Cultivo:62000 PASTOS PERMANENTES DE 5 O MAS AÑOS-SIN VARIEDAD Secano
 Recinto:14-001-005-00051-00037 Cultivo:62000 PASTOS PERMANENTES DE 5 O MAS AÑOS-SIN VARIEDAD Secano
 Recinto:14-001-005-00051-00038 Cultivo:62000 PASTOS PERMANENTES DE 5 O MAS AÑOS-SIN VARIEDAD Secano
 Recinto:14-001-005-00051-00041 Cultivo:62000 PASTOS PERMANENTES DE 5 O MAS AÑOS-SIN VARIEDAD Secano
 Recinto:14-001-005-00051-00042 Cultivo:62000 PASTOS PERMANENTES DE 5 O MAS AÑOS-SIN VARIEDAD Secano
 Recinto:14-001-005-00051-00043 Cultivo:62000 PASTOS PERMANENTES DE 5 O MAS AÑOS-SIN VARIEDAD Secano
- 86124 Recinto de forrajera para Cálculo de Carga Ganadera que No pertenece a Explotación.
 Recinto:14-001-005-00051-00036 Cultivo:62000 PASTOS PERMANENTES DE 5 O MAS AÑOS-SIN VARIEDAD Secano
 Recinto:14-001-005-00051-00037 Cultivo:62000 PASTOS PERMANENTES DE 5 O MAS AÑOS-SIN VARIEDAD Secano
 Recinto:14-001-005-00051-00038 Cultivo:62000 PASTOS PERMANENTES DE 5 O MAS AÑOS-SIN VARIEDAD Secano
 Recinto:14-001-005-00051-00041 Cultivo:62000 PASTOS PERMANENTES DE 5 O MAS AÑOS-SIN VARIEDAD Secano
 Recinto:14-001-005-00051-00042 Cultivo:62000 PASTOS PERMANENTES DE 5 O MAS AÑOS-SIN VARIEDAD Secano
 Recinto:14-001-005-00051-00043 Cultivo:62000 PASTOS PERMANENTES DE 5 O MAS AÑOS-SIN VARIEDAD Secano

Datos considerados para el Cálculo de la Carga Ganadera del expediente

(1) Con incidencias que retienen pago o deniegan el expediente.
 (2) Se calcula sobre superficie declarada admisible.
 (3) Aplicación del artículo 16 bis del RD 147/2023.
 (4) Expediente con algunos recintos de pastos permanentes ubicados en espacios protegidos donde la carga ganadera mínima será 0,1 UGM/ha.

Puede verificar la integridad de una copia de este documento mediante la lectura del código QR adjunto o mediante el acceso a la dirección https://ws050.juntadeandalucia.es/verificarFirma indicando el código de VERIFICACIÓN			
FIRMADO POR	RAQUEL MARIA ESPIN CRESPO	29/01/2025	
VERIFICACIÓN	Pk2jmMURSWMFXCU9VKGJRQ2Q7H5BP3	PÁG. 637/2713	

**Datos considerados para el Cálculo de la Carga Ganadera del expediente**

Superficie determinada para Cálculo Carga Ganadera: 65,11 ha
Carga Ganadera del Expediente: 0,01 ugm/ha (4)

Explotación	Especie	Ugm Calculada para CG
ES140010000389	CAPRINA	0,27
ES140010000389	OVINA	0,55

Recintos Determinados para el Cálculo de Garga Ganadera

REF.	REFERENCIA SIGPAC	CULTIVO	DESCRIPCIÓN CULTIVO	S/R	SUP. RESUELTA (ha)
-1454538	14-001-016-00253-00007	62000	PASTOS PERMANENTES DE 5 O MAS AÑOS-SIN VARIEDAD	S	0,04
-1454537	14-001-016-00253-00006	62000	PASTOS PERMANENTES DE 5 O MAS AÑOS-SIN VARIEDAD	S	0,05
-1454536	14-001-016-00253-00005	62000	PASTOS PERMANENTES DE 5 O MAS AÑOS-SIN VARIEDAD	S	0,04
-935964	14-001-005-00051-00035	62000	PASTOS PERMANENTES DE 5 O MAS AÑOS-SIN VARIEDAD	S	0,11
-935963	14-001-005-00051-00034	62000	PASTOS PERMANENTES DE 5 O MAS AÑOS-SIN VARIEDAD	S	0,16
-935962	14-001-005-00051-00033	62000	PASTOS PERMANENTES DE 5 O MAS AÑOS-SIN VARIEDAD	S	0,12
-528906	14-001-004-00111-00054	62000	PASTOS PERMANENTES DE 5 O MAS AÑOS-SIN VARIEDAD	S	0,77
5225079	14-001-004-00094-00002	62000	PASTOS PERMANENTES DE 5 O MAS AÑOS-SIN VARIEDAD	S	1,84
170000005336614	14-001-005-00051-00006	62000	PASTOS PERMANENTES DE 5 O MAS AÑOS-SIN VARIEDAD	S	7,18
170000005336615	14-001-005-00051-00029	62000	PASTOS PERMANENTES DE 5 O MAS AÑOS-SIN VARIEDAD	S	0,05
170000005336616	14-001-005-00051-00013	62000	PASTOS PERMANENTES DE 5 O MAS AÑOS-SIN VARIEDAD	S	0,02
170000005336617	14-001-005-00059-00001	62000	PASTOS PERMANENTES DE 5 O MAS AÑOS-SIN VARIEDAD	S	0,24
170000005336618	14-001-005-00060-00009	62000	PASTOS PERMANENTES DE 5 O MAS AÑOS-SIN VARIEDAD	S	2,52
170000005336619	14-001-005-00051-00024	62000	PASTOS PERMANENTES DE 5 O MAS AÑOS-SIN VARIEDAD	S	1,30
170000005336620	14-001-005-00051-00017	62000	PASTOS PERMANENTES DE 5 O MAS AÑOS-SIN VARIEDAD	S	1,58
170000005336621	14-001-005-00051-00005	62000	PASTOS PERMANENTES DE 5 O MAS AÑOS-SIN VARIEDAD	S	1,43
170000005336622	14-001-005-00051-00004	62000	PASTOS PERMANENTES DE 5 O MAS AÑOS-SIN VARIEDAD	S	1,76
170000005336623	14-001-004-00111-00050	62000	PASTOS PERMANENTES DE 5 O MAS AÑOS-SIN VARIEDAD	S	0,06
170000005336624	14-001-005-00060-00020	62000	PASTOS PERMANENTES DE 5 O MAS AÑOS-SIN VARIEDAD	S	0,00
170000005336626	14-001-004-00159-00001	62000	PASTOS PERMANENTES DE 5 O MAS AÑOS-SIN VARIEDAD	S	0,91
170000005336627	14-001-004-09030-00013	62000	PASTOS PERMANENTES DE 5 O MAS AÑOS-SIN VARIEDAD	S	0,86
170000005336628	14-001-004-00095-00007	62000	PASTOS PERMANENTES DE 5 O MAS AÑOS-SIN VARIEDAD	S	0,28
170000005336629	14-001-004-00111-00012	62000	PASTOS PERMANENTES DE 5 O MAS AÑOS-SIN VARIEDAD	S	2,83
170000005336630	14-001-004-00147-00002	62000	PASTOS PERMANENTES DE 5 O MAS AÑOS-SIN VARIEDAD	S	3,32
170000005336631	14-001-004-00111-00004	62000	PASTOS PERMANENTES DE 5 O MAS AÑOS-SIN VARIEDAD	S	2,55
170000005336632	14-001-004-00111-00029	62000	PASTOS PERMANENTES DE 5 O MAS AÑOS-SIN VARIEDAD	S	0,08
170000005336633	14-001-005-00051-00028	62000	PASTOS PERMANENTES DE 5 O MAS AÑOS-SIN VARIEDAD	S	0,14
170000005336634	14-001-005-00051-00027	62000	PASTOS PERMANENTES DE 5 O MAS AÑOS-SIN VARIEDAD	S	0,78
170000005336635	14-001-004-00111-00041	62000	PASTOS PERMANENTES DE 5 O MAS AÑOS-SIN VARIEDAD	S	0,08
170000005336636	14-001-005-00060-00032	62000	PASTOS PERMANENTES DE 5 O MAS AÑOS-SIN VARIEDAD	S	0,23

(1) Con incidencias que retienen pago o deniegan el expediente.

(2) Se calcula sobre superficie declarada admisible.

(3) Aplicación del artículo 16 bis del RD 147/2023.

(4) Expediente con algunos recintos de pastos permanentes ubicados en espacios protegidos donde la carga ganadera mínima será 0,1 UGM/ha.

Puede verificar la integridad de una copia de este documento mediante la lectura del código QR adjunto o mediante el acceso a la dirección <https://ws050.juntadeandalucia.es/verificarFirma> indicando el código de VERIFICACIÓN

FIRMADO POR

RAQUEL MARIA ESPIN CRESPO

29/01/2025

VERIFICACIÓN

Pk2jmMURSWMFXC9VKGJRQ2Q7H5BP3

PÁG. 638/2713



**Recintos Determinados para el Cálculo de Garga Ganadera**

REF.	REFERENCIA SIGPAC	CULTIVO	DESCRIPCIÓN CULTIVO	S/R	SUP. RESUELTA (ha)
170000005336637	14-001-004-00111-00038	62000	PASTOS PERMANENTES DE 5 O MAS AÑOS-SIN VARIEDAD	S	0,29
170000005336638	14-001-005-00060-00029	62000	PASTOS PERMANENTES DE 5 O MAS AÑOS-SIN VARIEDAD	S	0,02
170000005336639	14-001-004-00111-00034	62000	PASTOS PERMANENTES DE 5 O MAS AÑOS-SIN VARIEDAD	S	1,88
170000005336640	14-001-004-00095-00006	62000	PASTOS PERMANENTES DE 5 O MAS AÑOS-SIN VARIEDAD	S	1,08
170000005336641	14-001-004-00111-00024	62000	PASTOS PERMANENTES DE 5 O MAS AÑOS-SIN VARIEDAD	S	2,02
170000005336643	14-001-005-00060-00013	62000	PASTOS PERMANENTES DE 5 O MAS AÑOS-SIN VARIEDAD	S	0,29
170000005336645	14-001-004-00111-00020	62000	PASTOS PERMANENTES DE 5 O MAS AÑOS-SIN VARIEDAD	S	0,10
170000005336646	14-001-005-00060-00011	62000	PASTOS PERMANENTES DE 5 O MAS AÑOS-SIN VARIEDAD	S	0,14
170000005336647	14-001-004-00111-00022	62000	PASTOS PERMANENTES DE 5 O MAS AÑOS-SIN VARIEDAD	S	0,12
170000005336648	14-001-004-00111-00021	62000	PASTOS PERMANENTES DE 5 O MAS AÑOS-SIN VARIEDAD	S	0,11
170000005336649	14-001-005-00060-00027	62000	PASTOS PERMANENTES DE 5 O MAS AÑOS-SIN VARIEDAD	S	0,06
170000005336650	14-001-004-00111-00006	62000	PASTOS PERMANENTES DE 5 O MAS AÑOS-SIN VARIEDAD	S	2,45
170000005336651	14-001-005-00060-00008	62000	PASTOS PERMANENTES DE 5 O MAS AÑOS-SIN VARIEDAD	S	0,16
170000005336652	14-001-005-00060-00007	62000	PASTOS PERMANENTES DE 5 O MAS AÑOS-SIN VARIEDAD	S	0,13
170000005336653	14-001-004-00111-00013	62000	PASTOS PERMANENTES DE 5 O MAS AÑOS-SIN VARIEDAD	S	17,00
170000005336654	14-001-004-00163-00013	62000	PASTOS PERMANENTES DE 5 O MAS AÑOS-SIN VARIEDAD	S	0,64
170000005336655	14-001-004-09030-00013	62000	PASTOS PERMANENTES DE 5 O MAS AÑOS-SIN VARIEDAD	S	0,98
170000005336656	14-001-004-00147-00007	62000	PASTOS PERMANENTES DE 5 O MAS AÑOS-SIN VARIEDAD	S	0,70
170000005336680	14-001-005-00060-00006	62000	PASTOS PERMANENTES DE 5 O MAS AÑOS-SIN VARIEDAD	S	1,09
170000005336681	14-001-005-00060-00026	62000	PASTOS PERMANENTES DE 5 O MAS AÑOS-SIN VARIEDAD	S	0,05
170000005336682	14-001-005-00151-00002	62000	PASTOS PERMANENTES DE 5 O MAS AÑOS-SIN VARIEDAD	S	3,77
170000005336683	14-001-004-00111-00005	62000	PASTOS PERMANENTES DE 5 O MAS AÑOS-SIN VARIEDAD	S	0,17
170000005336684	14-001-005-00060-00005	62000	PASTOS PERMANENTES DE 5 O MAS AÑOS-SIN VARIEDAD	S	0,27
170000005336685	14-001-005-00060-00012	62000	PASTOS PERMANENTES DE 5 O MAS AÑOS-SIN VARIEDAD	S	0,12
170000005336686	14-001-005-00060-00014	62000	PASTOS PERMANENTES DE 5 O MAS AÑOS-SIN VARIEDAD	S	0,14

Incidencias de carga ganadera**INCIDENCIA DESCRIPCIÓN**

224	Superficie neta de cruce en un recinto en una misma solicitud supera superficie admisible que SIGPAC establece para él. Recinto:14-001-005-00051-00022 Cultivo:62000 PASTOS PERMANENTES DE 5 O MAS AÑOS-SIN VARIEDAD Secano Superficie admisible de pastos del recinto según SIGPAC.:1105 Suma de superficies de cruce netas declaradas para este recinto por el solicitante.:1449 Exceso de superficie (Hectáreas):1,11
86122	Recinto superficie forrajera que realiza la actividad de producción de pastoreo y no declara el o los códigos del Registro de Explotaciones Ganaderas de Andalucía, REGA. Recinto:14-001-005-00051-00036 Cultivo:62000 PASTOS PERMANENTES DE 5 O MAS AÑOS-SIN VARIEDAD Secano Recinto:14-001-005-00051-00043 Cultivo:62000 PASTOS PERMANENTES DE 5 O MAS AÑOS-SIN VARIEDAD Secano Recinto:14-001-005-00051-00038 Cultivo:62000 PASTOS PERMANENTES DE 5 O MAS AÑOS-SIN VARIEDAD Secano Recinto:14-001-005-00051-00037 Cultivo:62000 PASTOS PERMANENTES DE 5 O MAS AÑOS-SIN VARIEDAD Secano Recinto:14-001-005-00051-00042 Cultivo:62000 PASTOS PERMANENTES DE 5 O MAS AÑOS-SIN VARIEDAD Secano Recinto:14-001-005-00051-00041 Cultivo:62000 PASTOS PERMANENTES DE 5 O MAS AÑOS-SIN VARIEDAD Secano
86124	Recinto de forrajera para Cálculo de Carga Ganadera que No pertenece a Explotación. Recinto:14-001-005-00051-00036 Cultivo:62000 PASTOS PERMANENTES DE 5 O MAS AÑOS-SIN VARIEDAD Secano Recinto:14-001-005-00051-00043 Cultivo:62000 PASTOS PERMANENTES DE 5 O MAS AÑOS-SIN VARIEDAD Secano Recinto:14-001-005-00051-00038 Cultivo:62000 PASTOS PERMANENTES DE 5 O MAS AÑOS-SIN VARIEDAD Secano

(1) Con incidencias que retienen pago o deniegan el expediente.

(2) Se calcula sobre superficie declarada admisible.

(3) Aplicación del artículo 16 bis del RD 147/2023.

(4) Expediente con algunos recintos de pastos permanentes ubicados en espacios protegidos donde la carga ganadera mínima será 0,1 UGM/ha.

Puede verificar la integridad de una copia de este documento mediante la lectura del código QR adjunto o mediante el acceso a la dirección <https://ws050.juntadeandalucia.es/verificarFirma> indicando el código de VERIFICACIÓN

FIRMADO POR

RAQUEL MARIA ESPIN CRESPO

29/01/2025

VERIFICACIÓN

Pk2jmMURSWMFXCU9VKGJQRQ2Q7H5BP3

PÁG. 639/2713





	Recinto:14-001-005-00051-00037 Cultivo:62000 PASTOS PERMANENTES DE 5 O MAS AÑOS-SIN VARIEDAD Secano
	Recinto:14-001-005-00051-00042 Cultivo:62000 PASTOS PERMANENTES DE 5 O MAS AÑOS-SIN VARIEDAD Secano
	Recinto:14-001-005-00051-00041 Cultivo:62000 PASTOS PERMANENTES DE 5 O MAS AÑOS-SIN VARIEDAD Secano
86128	Recinto de Forrajeras que no ha contabilizado para Carga Ganadera por no tener una explotación válida para el cálculo de la Carga Ganadera
	Recinto:14-001-005-00051-00036 Cultivo:62 PASTOS PERMANENTES DE 5 O MAS AÑOS-
	Recinto:14-001-005-00051-00039 Cultivo:62 PASTOS PERMANENTES DE 5 O MAS AÑOS-
	Recinto:14-001-005-00051-00040 Cultivo:62 PASTOS PERMANENTES DE 5 O MAS AÑOS-
	Recinto:14-001-005-00051-00043 Cultivo:62 PASTOS PERMANENTES DE 5 O MAS AÑOS-
	Recinto:14-001-005-00051-00038 Cultivo:62 PASTOS PERMANENTES DE 5 O MAS AÑOS-
	Recinto:14-001-005-00051-00037 Cultivo:62 PASTOS PERMANENTES DE 5 O MAS AÑOS-
	Recinto:14-001-005-00051-00042 Cultivo:62 PASTOS PERMANENTES DE 5 O MAS AÑOS-
	Recinto:14-001-005-00051-00041 Cultivo:62 PASTOS PERMANENTES DE 5 O MAS AÑOS-
	Recinto:14-001-005-00051-00044 Cultivo:62 PASTOS PERMANENTES DE 5 O MAS AÑOS-
86133	Recinto de forrajera No solicitado para Cálculo de Carga Ganadera que No pertenece a Explotación.
	Recinto:14-001-005-00051-00039 Cultivo:62000 PASTOS PERMANENTES DE 5 O MAS AÑOS-SIN VARIEDAD Secano
	Recinto:14-001-005-00051-00040 Cultivo:62000 PASTOS PERMANENTES DE 5 O MAS AÑOS-SIN VARIEDAD Secano
	Recinto:14-001-005-00051-00044 Cultivo:62000 PASTOS PERMANENTES DE 5 O MAS AÑOS-SIN VARIEDAD Secano

(1) Con incidencias que retienen pago o deniegan el expediente.

(2) Se calcula sobre superficie declarada admisible.

(3) Aplicación del artículo 16 bis del RD 147/2023.

(4) Expediente con algunos recintos de pastos permanentes ubicados en espacios protegidos donde la carga ganadera mínima será 0,1 UGM/ha.

Puede verificar la integridad de una copia de este documento mediante la lectura del código QR adjunto o mediante el acceso a la dirección <https://ws050.juntadeandalucia.es/verificarFirma> indicando el código de VERIFICACIÓN

FIRMADO POR	RAQUEL MARIA ESPIN CRESPO	29/01/2025	
VERIFICACIÓN	Pk2jmMURSWMFXCU9VKGJRQ2Q7H5BP3	PÁG. 640/2713	

**APELLIDOS Y NOMBRE / RAZÓN SOCIAL**

MERIDA JIMENEZ FRANCISCO JAVIER

NIF

****2404*

EXPEDIENTE

1056761

RESOLUCIÓN

CONCESIÓN DE LA AYUDA

DATOS DE MANTENIMIENTO UNIDADES

GRUPO DE PAGO	Sup. Dec. Admisible	Sup. Resuelta	Sobredecl.	% Sobredecl.
ZONAS DE MONTAÑA	4,96	4,96	0,00	0,00

RESUMEN DE PAGOS

	IMPORTE (Euros)			
	RESUELTO	FEADER	MAPA	CAPADR
Pago realizado	461,28	392,09	45,25	23,94

APLICACIÓN DE REDUCCIONES Y PENALIZACIONES (%)

Criterios de subvencionabilidad (1)	Presentación tardía	Omisión declaración	Condicionalidad
0,00	0,00	0,00	0,00

IMPORTE (Euros)

Calculado(2)	Reducción	Penalización	Reducción Penalización (3)	Penalización adicional	Resuelto	FEADER	MAPA	CAPADR
461,28 €	0,00 €	0,00 €	0,00 €	0,00 €	461,28 €	392,09 €	45,25 €	23,94 €
Importe Unitario:	93,00 €	Nuevo Importe Unitario:	93,00 €					

RECINTOS PROPUESTOS

REF.	REFERENCIA SIGPAC	CULTIVO	S/R	USO SIGPAC	Sup. Dec. admisible	Sup. Campo	Sup. Determ.	Sup. Resuelta
-43245	14-055-056-00151-0001	OLIVAR	S		0,37		0,37	0,37
170000006045564	14-055-050-00012-0002	OLIVAR	S		1,96		1,96	1,96
170000006045565	14-055-050-00013-0002	OLIVAR	S		1,71		1,71	1,71
170000006045567	14-055-050-00015-0002	OLIVAR	S		0,57		0,57	0,57
170000006045573	14-055-056-00148-0001	OLIVAR	S		0,20		0,20	0,20
170000006045574	14-055-056-00149-0001	OLIVAR	S		0,04		0,04	0,04
170000006045575	14-055-056-00150-0001	OLIVAR	S		0,08		0,08	0,08
170000006045576	14-055-056-00152-0001	OLIVAR	S		0,03		0,03	0,03

INCIDENCIAS**INCIDENCIA DESCRIPCIÓN**

75022 No Autoriza a que, en caso de la devolución por la entidad financiera (retrocesión bancaria) del pago en la cuenta corriente consignada en la solicitud y que está debidamente registrada en el sistema contable GIRO de la Junta de Andalucía, se proceda al pago en cualquier otra cuenta corriente de la titularidad del solicitante vigente en dicho sistema contable.

(1) Con incidencias que retienen pago o deniegan el expediente.

(2) Se calcula sobre superficie declarada admisible.

(3) Aplicación del artículo 16 bis del RD 147/2023.

(4) Expediente con algunos recintos de pastos permanentes ubicados en espacios protegidos donde la carga ganadera mínima será 0,1 UGM/ha.

Puede verificar la integridad de una copia de este documento mediante la lectura del código QR adjunto o mediante el acceso a la dirección <https://ws050.juntadeandalucia.es/verificarFirma> indicando el código de VERIFICACIÓN

FIRMADO POR

RAQUEL MARIA ESPIN CRESPO

29/01/2025

VERIFICACIÓN

Pk2jmMURSWMFXCU9VKGJQRQ2Q7H5BP3

PÁG. 641/2713





APELLIDOS Y NOMBRE / RAZÓN SOCIAL

MESONES MARTÍNEZ EVA

NIF

****3702*

EXPEDIENTE

1254103

RESOLUCIÓN

CONCESIÓN DE LA AYUDA

DATOS DE MANTENIMIENTO UNIDADES

GRUPO DE PAGO	Sup. Dec. Admisible	Sup. Resuelta	Sobredecl.	% Sobredecl.
ZONAS DE MONTAÑA	13,69	13,67	0,02	0,15

RESUMEN DE PAGOS

	IMPORTE (Euros)			
	RESUELTO	FEADER	MAPA	CAPADR
Pago realizado	1.271,31	1.080,61	124,72	65,98

APLICACIÓN DE REDUCCIONES Y PENALIZACIONES (%)

Criterios de subvencionabilidad (1)	Presentación tardía	Omisión declaración	Condicionalidad
0,00	0,00	0,00	0,00

IMPORTE (Euros)

Calculado(2)	Reducción	Penalización	Reducción Penalización (3)	Penalización adicional	Resuelto	FEADER	MAPA	CAPADR
1.273,17 €	1,86 €	0,00 €	0,00 €	0,00 €	1.271,31 €	1.080,61 €	124,72 €	65,98 €
Importe Unitario:	93,00 €	Nuevo Importe Unitario:	93,00 €					

RECINTOS PROPUESTOS

REF.	REFERENCIA SIGPAC	CULTIVO	S/R	USO SIGPAC	Sup. Dec. admisible	Sup. Campo	Sup. Determ.	Sup. Resuelta
170000003485441	14-047-002-00053-0001	OLIVAR	S		0,05		0,05	0,05
170000003485457	14-047-002-00057-0003	OLIVAR	S		0,86		0,86	0,86
170000003485458	14-047-002-00057-0008	OLIVAR	S		0,07		0,07	0,07
170000003485459	14-047-002-00057-0004	OLIVAR	S		0,44		0,44	0,44
170000003485460	14-047-002-00057-0011	OLIVAR	S		0,50		0,50	0,50
170000003485461	14-047-002-00057-0009	OLIVAR	S		1,28		1,28	1,26
170000003485462	14-047-007-00012-0001	OLIVAR	S		2,96		2,96	2,96
170000003485463	14-047-002-00148-0001	OLIVAR	S		0,38		0,38	0,38
170000003485464	14-047-007-00013-0004	OLIVAR	S		1,15		1,15	1,15
170000003485465	14-047-007-00012-0006	OLIVAR	S		0,01		0,01	0,01
170000003485466	14-047-007-00013-0007	OLIVAR	S		0,01		0,01	0,01
170000003485467	14-047-007-00013-0006	OLIVAR	S		0,02		0,02	0,02
170000003485468	14-047-007-00077-0003	OLIVAR	S		5,42		5,42	5,42
170000003485469	14-047-007-00080-0001	OLIVAR	S		0,54		0,54	0,54

(1) Con incidencias que retienen pago o deniegan el expediente.

(2) Se calcula sobre superficie declarada admisible.

(3) Aplicación del artículo 16 bis del RD 147/2023.

(4) Expediente con algunos recintos de pastos permanentes ubicados en espacios protegidos donde la carga ganadera mínima será 0,1 UGM/ha.

Puede verificar la integridad de una copia de este documento mediante la lectura del código QR adjunto o mediante el acceso a la dirección <https://ws050.juntadeandalucia.es/verificarFirma> indicando el código de VERIFICACIÓN

FIRMADO POR	RAQUEL MARIA ESPIN CRESPO	29/01/2025	
VERIFICACIÓN	Pk2jmMURSWMFXCU9VKGJQRQ2Q7H5BP3	PÁG. 642/2713	



INCIDENCIAS

INCIDENCIA DESCRIPCIÓN

- 4272 Verifica que las líneas de declaración de las Solicitudes Únicas no tienen solapes con la capa de Retroactividad Gráfica (ambas de la misma campaña) a nivel de expediente/línea de declaración gráfica de la solicitud.
Recinto:14-047-002-00057-00009 Cultivo: - Agregado de la referencia del recinto.:0 Zona de la referencia del recinto.:0 Superficie solapada.:0,02 Id. Incid.:100419234
- 86119 Carga ganadera NO cumple con el valor mínimo de 0,2 UGM/ha.
Recinto:14-047-002-00057-00002 Cultivo:62000 PASTOS PERMANENTES DE 5 O MAS AÑOS-SIN VARIEDAD Secano Carga Ganadera:0,06
Recinto:14-047-002-00057-00010 Cultivo:62000 PASTOS PERMANENTES DE 5 O MAS AÑOS-SIN VARIEDAD Secano Carga Ganadera:0,06
Recinto:14-047-007-00012-00002 Cultivo:62000 PASTOS PERMANENTES DE 5 O MAS AÑOS-SIN VARIEDAD Secano Carga Ganadera:0,06
Recinto:14-047-007-00012-00003 Cultivo:62000 PASTOS PERMANENTES DE 5 O MAS AÑOS-SIN VARIEDAD Secano Carga Ganadera:0,06
Recinto:14-047-007-00012-00004 Cultivo:62000 PASTOS PERMANENTES DE 5 O MAS AÑOS-SIN VARIEDAD Secano Carga Ganadera:0,06
Recinto:14-047-007-00012-00005 Cultivo:62000 PASTOS PERMANENTES DE 5 O MAS AÑOS-SIN VARIEDAD Secano Carga Ganadera:0,06
Recinto:14-047-007-00013-00001 Cultivo:62000 PASTOS PERMANENTES DE 5 O MAS AÑOS-SIN VARIEDAD Secano Carga Ganadera:0,06
Recinto:14-047-007-00013-00008 Cultivo:62000 PASTOS PERMANENTES DE 5 O MAS AÑOS-SIN VARIEDAD Secano Carga Ganadera:0,06
Recinto:14-047-007-00047-00002 Cultivo:62000 PASTOS PERMANENTES DE 5 O MAS AÑOS-SIN VARIEDAD Secano Carga Ganadera:0,06
Recinto:14-047-007-00047-00003 Cultivo:62000 PASTOS PERMANENTES DE 5 O MAS AÑOS-SIN VARIEDAD Secano Carga Ganadera:0,06
Recinto:14-047-007-00047-00004 Cultivo:63000 PASTOS DE MENOS DE 5 AÑOS-SIN VARIEDAD Secano Carga Ganadera:0,06
Recinto:14-047-007-00047-00005 Cultivo:62000 PASTOS PERMANENTES DE 5 O MAS AÑOS-SIN VARIEDAD Secano Carga Ganadera:0,06
Recinto:14-047-007-00077-00001 Cultivo:62000 PASTOS PERMANENTES DE 5 O MAS AÑOS-SIN VARIEDAD Secano Carga Ganadera:0,06
Recinto:14-047-007-00077-00004 Cultivo:62000 PASTOS PERMANENTES DE 5 O MAS AÑOS-SIN VARIEDAD Secano Carga Ganadera:0,06
Recinto:14-047-007-00080-00002 Cultivo:62000 PASTOS PERMANENTES DE 5 O MAS AÑOS-SIN VARIEDAD Secano Carga Ganadera:0,06
- 86126 Recinto de forrajera para Cálculo de Carga Ganadera que No pertenece a Explotación con UGM válida.
Recinto:14-047-002-00057-00002 Cultivo:62000 PASTOS PERMANENTES DE 5 O MAS AÑOS-SIN VARIEDAD Secano Explotacion:ES140470000350
Recinto:14-047-002-00057-00010 Cultivo:62000 PASTOS PERMANENTES DE 5 O MAS AÑOS-SIN VARIEDAD Secano Explotacion:ES140470000350
Recinto:14-047-007-00012-00002 Cultivo:62000 PASTOS PERMANENTES DE 5 O MAS AÑOS-SIN VARIEDAD Secano Explotacion:ES140470000351
Recinto:14-047-007-00012-00003 Cultivo:62000 PASTOS PERMANENTES DE 5 O MAS AÑOS-SIN VARIEDAD Secano Explotacion:ES140470000351
Recinto:14-047-007-00012-00004 Cultivo:62000 PASTOS PERMANENTES DE 5 O MAS AÑOS-SIN VARIEDAD Secano Explotacion:ES140470000351
Recinto:14-047-007-00012-00005 Cultivo:62000 PASTOS PERMANENTES DE 5 O MAS AÑOS-SIN VARIEDAD Secano Explotacion:ES140470000351
Recinto:14-047-007-00013-00001 Cultivo:62000 PASTOS PERMANENTES DE 5 O MAS AÑOS-SIN VARIEDAD Secano Explotacion:ES140470000351
Recinto:14-047-007-00013-00008 Cultivo:62000 PASTOS PERMANENTES DE 5 O MAS AÑOS-SIN VARIEDAD Secano Explotacion:ES140470000351

Datos considerados para el Cálculo de la Carga Ganadera del expediente

Superficie determinada para Cálculo Carga Ganadera: 14,66 ha

Carga Ganadera del Expediente: 0,06 ugm/ha

<u>Explotación</u>	<u>Especie</u>	<u>Ugm Calculada para CG</u>
ES140470000340	CABALLAR	0,48
ES140470000340	PORCINO	0,45

(1) Con incidencias que retienen pago o deniegan el expediente.
 (2) Se calcula sobre superficie declarada admisible.
 (3) Aplicación del artículo 16 bis del RD 147/2023.
 (4) Expediente con algunos recintos de pastos permanentes ubicados en espacios protegidos donde la carga ganadera mínima será 0,1 UGM/ha.

Puede verificar la integridad de una copia de este documento mediante la lectura del código QR adjunto o mediante el acceso a la dirección <https://ws050.juntadeandalucia.es/verificarFirma> indicando el código de VERIFICACIÓN

FIRMADO POR	RAQUEL MARIA ESPIN CRESPO	29/01/2025	
VERIFICACIÓN	Pk2jmMURSWMFXCU9VKGJRQ2Q7H5BP3	PÁG. 643/2713	



Recintos Determinados para el Cálculo de Garga Ganadera

REF.	REFERENCIA SIGPAC	CULTIVO	DESCRIPCIÓN CULTIVO	S/R	SUP. RESUELTA (ha)
170000003485442	14-047-007-00047-00004	63000	PASTOS DE MENOS DE 5 AÑOS-SIN VARIEDAD	S	0,19
170000003485451	14-047-007-00047-00002	62000	PASTOS PERMANENTES DE 5 O MAS AÑOS-SIN VARIEDAD	S	5,07
170000003485452	14-047-007-00047-00003	62000	PASTOS PERMANENTES DE 5 O MAS AÑOS-SIN VARIEDAD	S	0,03
170000003485453	14-047-007-00080-00002	62000	PASTOS PERMANENTES DE 5 O MAS AÑOS-SIN VARIEDAD	S	0,42
170000003485454	14-047-007-00047-00005	62000	PASTOS PERMANENTES DE 5 O MAS AÑOS-SIN VARIEDAD	S	0,02
170000003485455	14-047-007-00077-00004	62000	PASTOS PERMANENTES DE 5 O MAS AÑOS-SIN VARIEDAD	S	7,30
170000003485456	14-047-007-00077-00001	62000	PASTOS PERMANENTES DE 5 O MAS AÑOS-SIN VARIEDAD	S	1,63

Incidencias de carga ganadera

INCIDENCIA DESCRIPCIÓN

- 86126 Recinto de forrajera para Cálculo de Carga Ganadera que No pertenece a Explotación con UGM válida.
 Recinto:14-047-002-00057-00002 Cultivo:62000 PASTOS PERMANENTES DE 5 O MAS AÑOS-SIN VARIEDAD Secano Explotacion:ES140470000350
 Recinto:14-047-002-00057-00010 Cultivo:62000 PASTOS PERMANENTES DE 5 O MAS AÑOS-SIN VARIEDAD Secano Explotacion:ES140470000350
 Recinto:14-047-007-00012-00002 Cultivo:62000 PASTOS PERMANENTES DE 5 O MAS AÑOS-SIN VARIEDAD Secano Explotacion:ES140470000351
 Recinto:14-047-007-00012-00003 Cultivo:62000 PASTOS PERMANENTES DE 5 O MAS AÑOS-SIN VARIEDAD Secano Explotacion:ES140470000351
 Recinto:14-047-007-00012-00004 Cultivo:62000 PASTOS PERMANENTES DE 5 O MAS AÑOS-SIN VARIEDAD Secano Explotacion:ES140470000351
 Recinto:14-047-007-00012-00005 Cultivo:62000 PASTOS PERMANENTES DE 5 O MAS AÑOS-SIN VARIEDAD Secano Explotacion:ES140470000351
 Recinto:14-047-007-00013-00001 Cultivo:62000 PASTOS PERMANENTES DE 5 O MAS AÑOS-SIN VARIEDAD Secano Explotacion:ES140470000351
 Recinto:14-047-007-00013-00008 Cultivo:62000 PASTOS PERMANENTES DE 5 O MAS AÑOS-SIN VARIEDAD Secano Explotacion:ES140470000351
- 86128 Recinto de Forrajeras que no ha contabilizado para Carga Ganadera por no tener una explotación válida para el cálculo de la Carga Ganadera
 Recinto:14-047-002-00057-00002 Cultivo:62 PASTOS PERMANENTES DE 5 O MAS AÑOS-
 Recinto:14-047-002-00057-00010 Cultivo:62 PASTOS PERMANENTES DE 5 O MAS AÑOS-
 Recinto:14-047-007-00012-00002 Cultivo:62 PASTOS PERMANENTES DE 5 O MAS AÑOS-
 Recinto:14-047-007-00012-00003 Cultivo:62 PASTOS PERMANENTES DE 5 O MAS AÑOS-
 Recinto:14-047-007-00012-00004 Cultivo:62 PASTOS PERMANENTES DE 5 O MAS AÑOS-
 Recinto:14-047-007-00012-00005 Cultivo:62 PASTOS PERMANENTES DE 5 O MAS AÑOS-
 Recinto:14-047-007-00013-00001 Cultivo:62 PASTOS PERMANENTES DE 5 O MAS AÑOS-
 Recinto:14-047-007-00013-00008 Cultivo:62 PASTOS PERMANENTES DE 5 O MAS AÑOS-

(1) Con incidencias que retienen pago o deniegan el expediente.

(2) Se calcula sobre superficie declarada admisible.

(3) Aplicación del artículo 16 bis del RD 147/2023.

(4) Expediente con algunos recintos de pastos permanentes ubicados en espacios protegidos donde la carga ganadera mínima será 0,1 UGM/ha.

Puede verificar la integridad de una copia de este documento mediante la lectura del código QR adjunto o mediante el acceso a la dirección <https://ws050.juntadeandalucia.es/verificarFirma> indicando el código de VERIFICACIÓN

FIRMADO POR	RAQUEL MARIA ESPIN CRESPO	29/01/2025	
VERIFICACIÓN	Pk2jmMURSWMFCU9VKGJRQ2Q7H5BP3	PÁG. 644/2713	



APELLIDOS Y NOMBRE / RAZÓN SOCIAL

MONTES OSUNA ANTONIO RAMON

NIF
****8565*

EXPEDIENTE
1222077

RESOLUCIÓN
CONCESIÓN DE LA AYUDA

DATOS DE MANTENIMIENTO UNIDADES

GRUPO DE PAGO	Sup. Dec. Admisible	Sup. Resuelta	Sobredecl.	% Sobredecl.
ZONAS DE MONTAÑA	4,83	4,83	0,00	0,00

RESUMEN DE PAGOS

	IMPORTE (Euros)			
	RESUELTO	FEADER	MAPA	CAPADR
Pago realizado	449,19	381,81	44,07	23,31

APLICACIÓN DE REDUCCIONES Y PENALIZACIONES (%)

Criterios de subvencionabilidad (1)	Presentación tardía	Omisión declaración	Condicionalidad
0,00	0,00	0,00	0,00

IMPORTE (Euros)

Calculado(2)	Reducción	Penalización	Reducción Penalización (3)	Penalización adicional	Resuelto	FEADER	MAPA	CAPADR
449,19 €	0,00 €	0,00 €	0,00 €	0,00 €	449,19 €	381,81 €	44,07 €	23,31 €
Importe Unitario:	93,00 €	Nuevo Importe Unitario:	93,00 €					

RECINTOS PROPUESTOS

REF.	REFERENCIA SIGPAC	CULTIVO	S/R	USO SIGPAC	Sup. Dec. admisible	Sup. Campo	Sup. Determ.	Sup. Resuelta
170000006292847	14-058-002-00319-0002	OLIVAR	S		0,63		0,63	0,63
170000006292848	14-058-002-00281-0002	OLIVAR	S		0,01		0,01	0,01
170000006292849	14-058-002-00282-0001	OLIVAR	S		0,53		0,53	0,53
170000006292850	14-058-002-00949-0004	OLIVAR	S		0,44		0,44	0,44
170000006292851	14-058-002-00246-0002	OLIVAR	S		0,02		0,02	0,02
170000006292852	14-058-002-00247-0001	OLIVAR	S		0,19		0,19	0,19
170000006292853	14-058-002-00948-0003	OLIVAR	S		0,16		0,16	0,16
170000006292856	14-058-004-00402-0001	OLIVAR	S		0,01		0,01	0,01
170000006292857	14-058-004-00403-0002	OLIVAR	S		0,22		0,22	0,22
170000006292868	14-058-002-00405-0002	OLIVAR	S		0,04		0,04	0,04
170000006292869	14-058-002-00405-0004	OLIVAR	S		0,01		0,01	0,01
170000006292870	14-058-002-00416-0002	OLIVAR	S		0,10		0,10	0,10
170000006292871	14-058-002-00405-0001	OLIVAR	S		0,33		0,33	0,33
170000006292872	14-058-002-00417-0001	OLIVAR	S		0,53		0,53	0,53
170000006292873	14-058-002-00415-0001	OLIVAR	S		0,52		0,52	0,52
170000006292874	14-058-002-00947-0002	OLIVAR	S		0,32		0,32	0,32
170000006292907	14-058-002-00436-0002	OLIVAR	S		0,15		0,15	0,15
170000006292908	14-058-002-00642-0001	OLIVAR	S		0,01		0,01	0,01
170000006292909	14-058-002-00643-0001	OLIVAR	S		0,02		0,02	0,02
170000006292910	14-058-002-00933-0003	OLIVAR	S		0,03		0,03	0,03
170000006292912	14-058-002-00434-0002	OLIVAR	S		0,22		0,22	0,22
170000006292923	14-058-002-00818-0001	OLIVAR	S		0,15		0,15	0,15
170000006292924	14-058-002-00819-0003	OLIVAR	S		0,19		0,19	0,19

(1) Con incidencias que retienen pago o deniegan el expediente.

(2) Se calcula sobre superficie declarada admisible.

(3) Aplicación del artículo 16 bis del RD 147/2023.

(4) Expediente con algunos recintos de pastos permanentes ubicados en espacios protegidos donde la carga ganadera mínima será 0,1 UGM/ha.

Puede verificar la integridad de una copia de este documento mediante la lectura del código QR adjunto o mediante el acceso a la dirección <https://ws050.juntadeandalucia.es/verificarFirma> indicando el código de VERIFICACIÓN

FIRMADO POR

RAQUEL MARIA ESPIN CRESPO

29/01/2025

VERIFICACIÓN

Pk2jmMURSWMFXCU9VKGJRQ2Q7H5BP3

PÁG. 645/2713





INCIDENCIAS

INCIDENCIA DESCRIPCIÓN

- 452 Actividad agraria declarada en un recinto no compatible con el uso PA, PR o PS asignado en SIGPAC para ese recinto.
Recinto:14-058-002-00415-00002 Cultivo:62000 PASTOS PERMANENTES DE 5 O MAS AÑOS-SIN VARIEDAD Secano USO ASIGNADO EN SIGPAC:PA
- 86120 Para explotaciones de pastos permanentes ubicadas en espacios protegidos la carga ganadera mínima será 0,1 UGM/ha.
Recinto:14-058-002-00415-00002 Cultivo:62000 PASTOS PERMANENTES DE 5 O MAS AÑOS-SIN VARIEDAD Secano Carga Ganadera:0
- 86121 Recinto superficie forrajera que no realiza la actividad de producción de pastoreo.
Recinto:14-058-002-00415-00002 Cultivo:62000 PASTOS PERMANENTES DE 5 O MAS AÑOS-SIN VARIEDAD Secano Actividad Agraria del recinto:2
- 86122 Recinto superficie forrajera que realiza la actividad de producción de pastoreo y no declara el o los códigos del Registro de Explotaciones Ganaderas de Andalucía, REGA.
Recinto:14-058-002-00415-00002 Cultivo:62000 PASTOS PERMANENTES DE 5 O MAS AÑOS-SIN VARIEDAD Secano
- 86124 Recinto de forrajera para Cálculo de Carga Ganadera que No pertenece a Explotación.
Recinto:14-058-002-00415-00002 Cultivo:62000 PASTOS PERMANENTES DE 5 O MAS AÑOS-SIN VARIEDAD Secano

Datos considerados para el Cálculo de la Carga Ganadera del expediente

Superficie determinada para Cálculo Carga Ganadera: 0,00 ha
Carga Ganadera del Expediente: 0,00 ugm/ha

Incidenias de carga ganadera

INCIDENCIA DESCRIPCIÓN

- 452 Actividad agraria declarada en un recinto no compatible con el uso PA, PR o PS asignado en SIGPAC para ese recinto.
Recinto:14-013-022-00534-00009 Cultivo:62000 PASTOS PERMANENTES DE 5 O MAS AÑOS-SIN VARIEDAD Secano USO ASIGNADO EN SIGPAC:PS
Recinto:14-013-022-00534-00006 Cultivo:62000 PASTOS PERMANENTES DE 5 O MAS AÑOS-SIN VARIEDAD Secano USO ASIGNADO EN SIGPAC:PS
Recinto:14-013-022-00464-00001 Cultivo:62000 PASTOS PERMANENTES DE 5 O MAS AÑOS-SIN VARIEDAD Secano USO ASIGNADO EN SIGPAC:PS
Recinto:14-013-022-00465-00001 Cultivo:62000 PASTOS PERMANENTES DE 5 O MAS AÑOS-SIN VARIEDAD Secano USO ASIGNADO EN SIGPAC:PS
Recinto:14-013-022-00521-00001 Cultivo:62000 PASTOS PERMANENTES DE 5 O MAS AÑOS-SIN VARIEDAD Secano USO ASIGNADO EN SIGPAC:PS
Recinto:14-013-022-00522-00001 Cultivo:62000 PASTOS PERMANENTES DE 5 O MAS AÑOS-SIN VARIEDAD Secano USO ASIGNADO EN SIGPAC:PS
Recinto:14-013-022-00551-00001 Cultivo:62000 PASTOS PERMANENTES DE 5 O MAS AÑOS-SIN VARIEDAD Secano USO ASIGNADO EN SIGPAC:PS
Recinto:14-013-022-00513-00001 Cultivo:62000 PASTOS PERMANENTES DE 5 O MAS AÑOS-SIN VARIEDAD Secano USO ASIGNADO EN SIGPAC:PS
Recinto:14-013-022-00590-00002 Cultivo:62000 PASTOS PERMANENTES DE 5 O MAS AÑOS-SIN VARIEDAD Secano USO ASIGNADO EN SIGPAC:PA
Recinto:14-013-022-00633-00001 Cultivo:62000 PASTOS PERMANENTES DE 5 O MAS AÑOS-SIN VARIEDAD Secano USO ASIGNADO EN SIGPAC:PA
Recinto:14-058-002-00417-00002 Cultivo:62000 PASTOS PERMANENTES DE 5 O MAS AÑOS-SIN VARIEDAD Secano USO ASIGNADO EN SIGPAC:PR
Recinto:14-058-002-00415-00002 Cultivo:62000 PASTOS PERMANENTES DE 5 O MAS AÑOS-SIN VARIEDAD Secano USO ASIGNADO EN SIGPAC:PA
Recinto:14-013-022-00551-00008 Cultivo:62000 PASTOS PERMANENTES DE 5 O MAS AÑOS-SIN VARIEDAD Secano USO ASIGNADO EN SIGPAC:PR
Recinto:14-013-022-00530-00002 Cultivo:62000 PASTOS PERMANENTES DE 5 O MAS AÑOS-SIN VARIEDAD Secano USO ASIGNADO EN SIGPAC:PS
Recinto:14-013-022-00529-00002 Cultivo:62000 PASTOS PERMANENTES DE 5 O MAS AÑOS-SIN VARIEDAD Secano USO ASIGNADO EN SIGPAC:PS
Recinto:14-013-022-00534-00004 Cultivo:62000 PASTOS PERMANENTES DE 5 O MAS AÑOS-SIN VARIEDAD Secano USO ASIGNADO EN SIGPAC:PS
Recinto:14-013-022-00551-00005 Cultivo:62000 PASTOS PERMANENTES DE 5 O MAS AÑOS-SIN VARIEDAD Secano USO ASIGNADO EN SIGPAC:PS
Recinto:14-013-022-00530-00003 Cultivo:62000 PASTOS PERMANENTES DE 5 O MAS AÑOS-SIN VARIEDAD Secano USO ASIGNADO EN SIGPAC:PS
Recinto:14-013-022-00533-00003 Cultivo:62000 PASTOS PERMANENTES DE 5 O MAS AÑOS-SIN VARIEDAD Secano USO ASIGNADO EN SIGPAC:PS

(1) Con incidencias que retienen pago o deniegan el expediente.
(2) Se calcula sobre superficie declarada admisible.
(3) Aplicación del artículo 16 bis del RD 147/2023.
(4) Expediente con algunos recintos de pastos permanentes ubicados en espacios protegidos donde la carga ganadera mínima será 0,1 UGM/ha.

Puede verificar la integridad de una copia de este documento mediante la lectura del código QR adjunto o mediante el acceso a la dirección <https://ws050.juntadeandalucia.es/verificarFirma> indicando el código de VERIFICACIÓN

FIRMADO POR	RAQUEL MARIA ESPIN CRESPO	29/01/2025	
VERIFICACIÓN	Pk2jmMURSWMFXCU9VKGJRQ2Q7H5BP3	PÁG. 646/2713	



- 86122 Recinto superficie forrajera que realiza la actividad de producción de pastoreo y no declara el o los códigos del Registro de Explotaciones Ganaderas de Andalucía, REGA.
Recinto:14-058-002-00415-00002 Cultivo:62000 PASTOS PERMANENTES DE 5 O MAS AÑOS-SIN VARIEDAD Secano
- 86124 Recinto de forrajera para Cálculo de Carga Ganadera que No pertenece a Explotación.
Recinto:14-058-002-00415-00002 Cultivo:62000 PASTOS PERMANENTES DE 5 O MAS AÑOS-SIN VARIEDAD Secano
- 86128 Recinto de Forrajeras que no ha contabilizado para Carga Ganadera por no tener una explotación válida para el cálculo de la Carga Ganadera
Recinto:14-013-022-00534-00009 Cultivo:62 PASTOS PERMANENTES DE 5 O MAS AÑOS-
Recinto:14-013-022-00534-00008 Cultivo:62 PASTOS PERMANENTES DE 5 O MAS AÑOS-
Recinto:14-013-022-00534-00006 Cultivo:62 PASTOS PERMANENTES DE 5 O MAS AÑOS-
Recinto:14-013-022-00464-00001 Cultivo:62 PASTOS PERMANENTES DE 5 O MAS AÑOS-
Recinto:14-013-022-00465-00001 Cultivo:62 PASTOS PERMANENTES DE 5 O MAS AÑOS-
Recinto:14-013-022-00521-00001 Cultivo:62 PASTOS PERMANENTES DE 5 O MAS AÑOS-
Recinto:14-013-022-00522-00001 Cultivo:62 PASTOS PERMANENTES DE 5 O MAS AÑOS-
Recinto:14-013-022-00523-00001 Cultivo:62 PASTOS PERMANENTES DE 5 O MAS AÑOS-
Recinto:14-013-022-00551-00001 Cultivo:62 PASTOS PERMANENTES DE 5 O MAS AÑOS-
Recinto:14-013-022-00531-00001 Cultivo:62 PASTOS PERMANENTES DE 5 O MAS AÑOS-
Recinto:14-013-022-00513-00001 Cultivo:62 PASTOS PERMANENTES DE 5 O MAS AÑOS-
Recinto:14-013-022-00590-00002 Cultivo:62 PASTOS PERMANENTES DE 5 O MAS AÑOS-
Recinto:14-013-022-00633-00001 Cultivo:62 PASTOS PERMANENTES DE 5 O MAS AÑOS-
Recinto:14-058-002-00417-00002 Cultivo:62 PASTOS PERMANENTES DE 5 O MAS AÑOS-
Recinto:14-058-002-00415-00002 Cultivo:62 PASTOS PERMANENTES DE 5 O MAS AÑOS-
Recinto:14-013-022-00551-00008 Cultivo:62 PASTOS PERMANENTES DE 5 O MAS AÑOS-
Recinto:14-013-022-00530-00002 Cultivo:62 PASTOS PERMANENTES DE 5 O MAS AÑOS-
Recinto:14-013-022-00529-00002 Cultivo:62 PASTOS PERMANENTES DE 5 O MAS AÑOS-
Recinto:14-013-022-00534-00004 Cultivo:62 PASTOS PERMANENTES DE 5 O MAS AÑOS-
Recinto:14-013-022-00551-00005 Cultivo:62 PASTOS PERMANENTES DE 5 O MAS AÑOS-
Recinto:14-013-022-00530-00003 Cultivo:62 PASTOS PERMANENTES DE 5 O MAS AÑOS-
Recinto:14-013-022-00533-00003 Cultivo:62 PASTOS PERMANENTES DE 5 O MAS AÑOS-
- 86132 Recinto superficie forrajera que no realiza la actividad de producción de pastoreo.
Recinto:14-058-002-00415-00002 Cultivo:62000 PASTOS PERMANENTES DE 5 O MAS AÑOS-SIN VARIEDAD Secano
- 86133 Recinto de forrajera No solicitado para Cálculo de Carga Ganadera que No pertenece a Explotación.
Recinto:14-013-022-00534-00009 Cultivo:62000 PASTOS PERMANENTES DE 5 O MAS AÑOS-SIN VARIEDAD Secano
Recinto:14-013-022-00534-00008 Cultivo:62000 PASTOS PERMANENTES DE 5 O MAS AÑOS-SIN VARIEDAD Secano
Recinto:14-013-022-00534-00006 Cultivo:62000 PASTOS PERMANENTES DE 5 O MAS AÑOS-SIN VARIEDAD Secano
Recinto:14-013-022-00464-00001 Cultivo:62000 PASTOS PERMANENTES DE 5 O MAS AÑOS-SIN VARIEDAD Secano
Recinto:14-013-022-00465-00001 Cultivo:62000 PASTOS PERMANENTES DE 5 O MAS AÑOS-SIN VARIEDAD Secano
Recinto:14-013-022-00521-00001 Cultivo:62000 PASTOS PERMANENTES DE 5 O MAS AÑOS-SIN VARIEDAD Secano
Recinto:14-013-022-00522-00001 Cultivo:62000 PASTOS PERMANENTES DE 5 O MAS AÑOS-SIN VARIEDAD Secano
Recinto:14-013-022-00523-00001 Cultivo:62000 PASTOS PERMANENTES DE 5 O MAS AÑOS-SIN VARIEDAD Secano
Recinto:14-013-022-00551-00001 Cultivo:62000 PASTOS PERMANENTES DE 5 O MAS AÑOS-SIN VARIEDAD Secano
Recinto:14-013-022-00531-00001 Cultivo:62000 PASTOS PERMANENTES DE 5 O MAS AÑOS-SIN VARIEDAD Secano
Recinto:14-013-022-00513-00001 Cultivo:62000 PASTOS PERMANENTES DE 5 O MAS AÑOS-SIN VARIEDAD Secano
Recinto:14-013-022-00590-00002 Cultivo:62000 PASTOS PERMANENTES DE 5 O MAS AÑOS-SIN VARIEDAD Secano
Recinto:14-013-022-00633-00001 Cultivo:62000 PASTOS PERMANENTES DE 5 O MAS AÑOS-SIN VARIEDAD Secano
Recinto:14-058-002-00417-00002 Cultivo:62000 PASTOS PERMANENTES DE 5 O MAS AÑOS-SIN VARIEDAD Secano
Recinto:14-013-022-00551-00008 Cultivo:62000 PASTOS PERMANENTES DE 5 O MAS AÑOS-SIN VARIEDAD Secano
Recinto:14-013-022-00530-00002 Cultivo:62000 PASTOS PERMANENTES DE 5 O MAS AÑOS-SIN VARIEDAD Secano
Recinto:14-013-022-00529-00002 Cultivo:62000 PASTOS PERMANENTES DE 5 O MAS AÑOS-SIN VARIEDAD Secano
Recinto:14-013-022-00534-00004 Cultivo:62000 PASTOS PERMANENTES DE 5 O MAS AÑOS-SIN VARIEDAD Secano
Recinto:14-013-022-00551-00005 Cultivo:62000 PASTOS PERMANENTES DE 5 O MAS AÑOS-SIN VARIEDAD Secano
Recinto:14-013-022-00530-00003 Cultivo:62000 PASTOS PERMANENTES DE 5 O MAS AÑOS-SIN VARIEDAD Secano
Recinto:14-013-022-00533-00003 Cultivo:62000 PASTOS PERMANENTES DE 5 O MAS AÑOS-SIN VARIEDAD Secano

(1) Con incidencias que retienen pago o deniegan el expediente.

(2) Se calcula sobre superficie declarada admisible.

(3) Aplicación del artículo 16 bis del RD 147/2023.

(4) Expediente con algunos recintos de pastos permanentes ubicados en espacios protegidos donde la carga ganadera mínima será 0,1 UGM/ha.

Puede verificar la integridad de una copia de este documento mediante la lectura del código QR adjunto o mediante el acceso a la dirección <https://ws050.juntadeandalucia.es/verificarFirma> indicando el código de VERIFICACIÓN

FIRMADO POR	RAQUEL MARIA ESPIN CRESPO	29/01/2025
VERIFICACIÓN	Pk2jmMURSWMFXCU9VKGJQRQ2Q7H5BP3	PÁG. 647/2713



**APELLIDOS Y NOMBRE / RAZÓN SOCIAL**

MORENO CACHINERO MARTIN

NIF

****0235*

EXPEDIENTE

1156332

RESOLUCIÓN

CONCESIÓN DE LA AYUDA

DATOS DE MANTENIMIENTO UNIDADES

GRUPO DE PAGO	Sup. Dec. Admisible	Sup. Resuelta	Sobredecl.	% Sobredecl.
ZONAS DE MONTAÑA	5,53	5,53	0,00	0,00

RESUMEN DE PAGOS

	IMPORTE (Euros)			
	RESUELTO	FEADER	MAPA	CAPADR
Pago realizado	514,29	437,15	50,45	26,69

APLICACIÓN DE REDUCCIONES Y PENALIZACIONES (%)

Criterios de subvencionabilidad (1)	Presentación tardía	Omisión declaración	Condicionalidad
0,00	0,00	0,00	0,00

IMPORTE (Euros)

Calculado(2)	Reducción	Penalización	Reducción Penalización (3)	Penalización adicional	Resuelto	FEADER	MAPA	CAPADR
514,29 €	0,00 €	0,00 €	0,00 €	0,00 €	514,29 €	437,15 €	50,45 €	26,69 €
Importe Unitario:	93,00 €	Nuevo Importe Unitario:	93,00 €					

RECINTOS PROPUESTOS

REF.	REFERENCIA SIGPAC	CULTIVO	S/R	USO SIGPAC	Sup. Dec. admisible	Sup. Campo	Sup. Determ.	Sup. Resuelta
5504254	14-047-012-00035-0002	OLIVAR	S		0,23		0,23	0,23
170000006281832	14-047-012-00035-0005	OLIVAR	S		5,30		5,30	5,30

INCIDENCIAS**INCIDENCIA DESCRIPCIÓN**

- 86120 Para explotaciones de pastos permanentes ubicadas en espacios protegidos la carga ganadera mínima será 0,1 UGM/ha.
Recinto:14-047-012-00035-00006 Cultivo:62000 PASTOS PERMANENTES DE 5 O MAS AÑOS-SIN VARIEDAD Secano Carga Ganadera:0
- 86123 Recinto superficie forrajera que en REGA no tiene clasificación zootécnica permitida.
Recinto:14-047-012-00035-00006 Cultivo:62000 PASTOS PERMANENTES DE 5 O MAS AÑOS-SIN VARIEDAD Secano Explotacion:ES140470000208

Datos considerados para el Cálculo de la Carga Ganadera del expediente

Superficie determinada para Cálculo Carga Ganadera: 0,00 ha

Carga Ganadera del Expediente: 0,00 ugm/ha

Incidentes de carga ganadera**INCIDENCIA DESCRIPCIÓN**

- 86123 Recinto superficie forrajera que en REGA no tiene clasificación zootécnica permitida.
Recinto:14-047-012-00035-00006 Cultivo:62000 PASTOS PERMANENTES DE 5 O MAS AÑOS-SIN VARIEDAD Secano Explotacion:ES140470000208
- 86128 Recinto de Forrajeras que no ha contabilizado para Carga Ganadera por no tener una explotación válida para el cálculo de la Carga Ganadera
Recinto:14-047-012-00035-00006 Cultivo:62 PASTOS PERMANENTES DE 5 O MAS AÑOS-
- 86131 Recinto superficie forrajera con explotación ganadera según VAG que en REGA no tiene clasificación zootécnica permitida.
Recinto:14-047-012-00035-00006 Cultivo:62000 PASTOS PERMANENTES DE 5 O MAS AÑOS-SIN VARIEDAD Secano Explotacion:ES140470000208

(1) Con incidencias que retienen pago o deniegan el expediente.

(2) Se calcula sobre superficie declarada admisible.

(3) Aplicación del artículo 16 bis del RD 147/2023.

(4) Expediente con algunos recintos de pastos permanentes ubicados en espacios protegidos donde la carga ganadera mínima será 0,1 UGM/ha.

Puede verificar la integridad de una copia de este documento mediante la lectura del código QR adjunto o mediante el acceso a la dirección <https://ws050.juntadeandalucia.es/verificarFirma> indicando el código de VERIFICACIÓN

FIRMADO POR	RAQUEL MARIA ESPIN CRESPO	29/01/2025
VERIFICACIÓN	Pk2jmMURSWMFXCU9VKGJQRQ2Q7H5BP3	PÁG. 648/2713





APELLIDOS Y NOMBRE / RAZÓN SOCIAL MORENO FRANCO ANGEL FRANCISCO **NIF** ****7694* **EXPEDIENTE** 1172778 **RESOLUCIÓN** CONCESIÓN DE LA AYUDA

DATOS DE MANTENIMIENTO UNIDADES

GRUPO DE PAGO ZONAS DE MONTAÑA **Sup. Dec. Admisible** 71,05 **Sup. Resuelta** 71,05 **Sobredecl.** 0,00 **% Sobredecl.** 0,00

RESUMEN DE PAGOS

IMPORTE (Euros)
 Pago realizado **RESUELTO** 2.046,00 **FEADER** 1.739,10 **MAPA** 200,71 **CAPADR** 106,19

APLICACIÓN DE REDUCCIONES Y PENALIZACIONES (%)

Criterios de subvencionabilidad (1) 0,00 **Presentación tardía** 0,00 **Omisión declaración** 0,00 **Condicionalidad** 0,00

IMPORTE (Euros)

Calculado(2) 2.046,00 € **Reducción** 0,00 € **Penalización** 0,00 € **Reducción Penalización (3)** 0,00 € **Penalización adicional** 0,00 € **Resuelto** 2.046,00 € **FEADER** 1.739,10 € **MAPA** 200,71 € **CAPADR** 106,19 €
Importe Unitario: 93,00 € **Nuevo Importe Unitario:** 28,80 €

(1) Con incidencias que retienen pago o deniegan el expediente.

(2) Se calcula sobre superficie declarada admisible.

(3) Aplicación del artículo 16 bis del RD 147/2023.

(4) Expediente con algunos recintos de pastos permanentes ubicados en espacios protegidos donde la carga ganadera mínima será 0,1 UGM/ha.

Puede verificar la integridad de una copia de este documento mediante la lectura del código QR adjunto o mediante el acceso a la dirección <https://ws050.juntadeandalucia.es/verificarFirma> indicando el código de VERIFICACIÓN

FIRMADO POR	RAQUEL MARIA ESPIN CRESPO	29/01/2025
VERIFICACIÓN	Pk2jmMURSWMFXCU9VKGJQRQ2Q7H5BP3	PÁG. 649/2713



**RECINTOS PROPUESTOS**

REF.	REFERENCIA SIGPAC	CULTIVO	S/R	USO SIGPAC	Sup. Dec. admisible	Sup. Campo	Sup. Determ.	Sup. Resulta
-1251661	14-026-011-00305-0002	OLIVAR	S		0,99		0,99	0,99
-1106038	14-073-060-00007-0015	BARBECHO TRADICIONAL	S		0,26		0,26	0,26
-1105978	14-073-060-00007-0010	BARBECHO TRADICIONAL	S		9,65		9,65	9,65
-776892	14-073-001-00018-0002	OLIVAR	S		0,30		0,30	0,30
4809618	14-073-060-00007-0005	BARBECHO TRADICIONAL	S		0,13		0,13	0,13
4809620	14-073-060-00007-0010	ALMENDROS	S		0,01		0,01	0,01
4809623	14-073-060-00007-0013	BARBECHO TRADICIONAL	S		0,15		0,15	0,15
4809631	14-073-060-00016-0003	BARBECHO TRADICIONAL	S		8,68		8,68	8,68
5388569	14-073-060-00007-0014	ALMENDROS	S		9,11		9,11	9,11
6816566	14-073-023-00101-0002	OLIVAR	S		3,84		3,84	3,84
170000005365330	14-026-011-00280-0002	OLIVAR	S		3,49		3,49	3,49
170000005365334	14-073-064-00001-0001	OLIVAR	S		0,26		0,26	0,26
170000005365335	14-026-011-00308-0001	OLIVAR	S		0,22		0,22	0,22
170000005365336	14-026-011-00309-0003	OLIVAR	S		1,31		1,31	1,31
170000005365338	14-026-011-00310-0002	OLIVAR	S		0,13		0,13	0,13
170000005365339	14-026-011-00312-0014	OLIVAR	S		12,29		12,29	12,29
170000005365340	14-073-005-00130-0003	OLIVAR	S		1,96		1,96	1,96
170000005365341	14-026-011-00280-0004	OLIVAR	S		0,27		0,27	0,27
170000005365344	14-073-063-00027-0001	OLIVAR	S		0,79		0,79	0,79
170000005365346	14-026-011-00280-0003	OLIVAR	S		0,58		0,58	0,58
170000005365348	14-073-005-00130-0007	OLIVAR	S		0,01		0,01	0,01
170000005365350	14-073-024-00069-0001	OLIVAR	S		0,96		0,96	0,96
170000005365351	14-073-061-00013-0002	OLIVAR	S		0,59		0,59	0,59
170000005365352	14-073-061-00013-0003	OLIVAR	S		0,75		0,75	0,75
170000005365353	14-073-063-00011-0001	OLIVAR	S		0,59		0,59	0,59
170000005365355	14-026-011-00312-0012	OLIVAR	S		0,02		0,02	0,02
170000005365358	14-073-001-00014-0001	OLIVAR	S		0,24		0,24	0,24
170000005365359	14-073-001-00016-0001	OLIVAR	S		1,32		1,32	1,32
170000005365360	14-073-001-00018-0001	OLIVAR	S		8,21		8,21	8,21
170000005365361	14-073-005-00130-0002	OLIVAR	S		3,94		3,94	3,94

INCIDENCIAS**INCIDENCIA DESCRIPCIÓN**

3795	Recinto declarado con una situación de riesgo de abandono. Recinto:14-073-060-00007-00005 Cultivo: - Recinto:14-073-060-00007-00013 Cultivo: - Recinto:14-073-060-00016-00003 Cultivo: -
86120	Para explotaciones de pastos permanentes ubicadas en espacios protegidos la carga ganadera mínima será 0,1 UGM/ha. Recinto:14-073-060-00007-00011 Cultivo:62000 PASTOS PERMANENTES DE 5 O MAS AÑOS-SIN VARIEDAD Secano Carga Ganadera:0 Recinto:14-073-060-00016-00001 Cultivo:62000 PASTOS PERMANENTES DE 5 O MAS AÑOS-SIN VARIEDAD Secano Carga Ganadera:0 Recinto:14-073-060-00016-00002 Cultivo:62000 PASTOS PERMANENTES DE 5 O MAS AÑOS-SIN VARIEDAD Secano Carga Ganadera:0
86122	Recinto superficie forrajera que realiza la actividad de producción de pastoreo y no declara el o los códigos del Registro de Explotaciones Ganaderas de Andalucía. REGA. Recinto:14-073-060-00007-00011 Cultivo:62000 PASTOS PERMANENTES DE 5 O MAS AÑOS-SIN VARIEDAD Secano Recinto:14-073-060-00016-00001 Cultivo:62000 PASTOS PERMANENTES DE 5 O MAS AÑOS-SIN VARIEDAD Secano Recinto:14-073-060-00016-00002 Cultivo:62000 PASTOS PERMANENTES DE 5 O MAS AÑOS-SIN VARIEDAD Secano
86124	Recinto de forrajera para Cálculo de Carga Ganadera que No pertenece a Explotación. Recinto:14-073-060-00007-00011 Cultivo:62000 PASTOS PERMANENTES DE 5 O MAS AÑOS-SIN VARIEDAD Secano Recinto:14-073-060-00016-00001 Cultivo:62000 PASTOS PERMANENTES DE 5 O MAS AÑOS-SIN VARIEDAD Secano Recinto:14-073-060-00016-00002 Cultivo:62000 PASTOS PERMANENTES DE 5 O MAS AÑOS-SIN VARIEDAD Secano

(1) Con incidencias que retienen pago o deniegan el expediente.

(2) Se calcula sobre superficie declarada admisible.

(3) Aplicación del artículo 16 bis del RD 147/2023.

(4) Expediente con algunos recintos de pastos permanentes ubicados en espacios protegidos donde la carga ganadera mínima será 0,1 UGM/ha.

Puede verificar la integridad de una copia de este documento mediante la lectura del código QR adjunto o mediante el acceso a la dirección <https://ws050.juntadeandalucia.es/verificarFirma> indicando el código de VERIFICACIÓN

FIRMADO POR

RAQUEL MARIA ESPIN CRESPO

29/01/2025

VERIFICACIÓN

Pk2jmMURSWMFXCU9VKGJQR2Q7H5BP3

PÁG. 650/2713





Datos considerados para el Cálculo de la Carga Ganadera del expediente


Superficie determinada para Cálculo Carga Ganadera: 0,00 ha
Carga Ganadera del Expediente: 0,00 ugm/ha

Incidencias de carga ganadera

INCIDENCIA DESCRIPCIÓN

3795	Recinto declarado con una situación de riesgo de abandono. Recinto:14-073-060-00007-00005 Cultivo: - Recinto:14-073-060-00007-00013 Cultivo: - Recinto:14-073-060-00016-00003 Cultivo: -
86122	Recinto superficie forrajera que realiza la actividad de producción de pastoreo y no declara el o los códigos del Registro de Explotaciones Ganaderas de Andalucía, REGA. Recinto:14-073-060-00007-00011 Cultivo:62000 PASTOS PERMANENTES DE 5 O MAS AÑOS-SIN VARIEDAD Secano Recinto:14-073-060-00016-00001 Cultivo:62000 PASTOS PERMANENTES DE 5 O MAS AÑOS-SIN VARIEDAD Secano Recinto:14-073-060-00016-00002 Cultivo:62000 PASTOS PERMANENTES DE 5 O MAS AÑOS-SIN VARIEDAD Secano
86124	Recinto de forrajera para Cálculo de Carga Ganadera que No pertenece a Explotación. Recinto:14-073-060-00007-00011 Cultivo:62000 PASTOS PERMANENTES DE 5 O MAS AÑOS-SIN VARIEDAD Secano Recinto:14-073-060-00016-00001 Cultivo:62000 PASTOS PERMANENTES DE 5 O MAS AÑOS-SIN VARIEDAD Secano Recinto:14-073-060-00016-00002 Cultivo:62000 PASTOS PERMANENTES DE 5 O MAS AÑOS-SIN VARIEDAD Secano
86128	Recinto de Forrajeras que no ha contabilizado para Carga Ganadera por no tener una explotación válida para el cálculo de la Carga Ganadera Recinto:14-073-060-00007-00011 Cultivo:62 PASTOS PERMANENTES DE 5 O MAS AÑOS- Recinto:14-073-060-00016-00001 Cultivo:62 PASTOS PERMANENTES DE 5 O MAS AÑOS- Recinto:14-073-060-00016-00002 Cultivo:62 PASTOS PERMANENTES DE 5 O MAS AÑOS-
86132	Recinto superficie forrajera que no realiza la actividad de producción de pastoreo. Recinto:14-073-060-00007-00015 Cultivo:20000 BARBECHO TRADICIONAL-SIN VARIEDAD Secano Recinto:14-073-060-00007-00010 Cultivo:20000 BARBECHO TRADICIONAL-SIN VARIEDAD Secano Recinto:14-073-060-00007-00005 Cultivo:20000 BARBECHO TRADICIONAL-SIN VARIEDAD Secano Recinto:14-073-060-00007-00013 Cultivo:20000 BARBECHO TRADICIONAL-SIN VARIEDAD Secano Recinto:14-073-060-00016-00003 Cultivo:20000 BARBECHO TRADICIONAL-SIN VARIEDAD Secano

(1) Con incidencias que retienen pago o deniegan el expediente.
 (2) Se calcula sobre superficie declarada admisible.
 (3) Aplicación del artículo 16 bis del RD 147/2023.
 (4) Expediente con algunos recintos de pastos permanentes ubicados en espacios protegidos donde la carga ganadera mínima será 0,1 UGM/ha.

Puede verificar la integridad de una copia de este documento mediante la lectura del código QR adjunto o mediante el acceso a la dirección https://ws050.juntadeandalucia.es/verificarFirma indicando el código de VERIFICACIÓN			
FIRMADO POR	RAQUEL MARIA ESPIN CRESPO	29/01/2025	
VERIFICACIÓN	Pk2jmMURSWMFXC9VKGJRQ2Q7H5BP3	PÁG. 651/2713	



APELLIDOS Y NOMBRE / RAZÓN SOCIAL
MORENO MORENO FRANCISCO

NIF
****0547*

EXPEDIENTE
1207770

RESOLUCIÓN
CONCESIÓN DE LA AYUDA

DATOS DE MANTENIMIENTO UNIDADES

GRUPO DE PAGO	Sup. Dec. Admisible	Sup. Resuelta	Sobredecl.	% Sobredecl.
ZONAS DE MONTAÑA	316,99	316,99	0,00	0,00

RESUMEN DE PAGOS

	IMPORTE (Euros)			
	RESUELTO	FEADER	MAPA	CAPADR
Pago realizado	2.025,54	1.721,71	198,71	105,12

APLICACIÓN DE REDUCCIONES Y PENALIZACIONES (%)

Criterios de subvencionabilidad (1)	Presentación tardía	Omisión declaración	Condicionalidad
0,00	0,00	1,00	0,00

IMPORTE (Euros)

Calculado(2)	Reducción	Penalización	Reducción Penalización (3)	Penalización adicional	Resuelto	FEADER	MAPA	CAPADR
2.046,00 €	0,00 €	0,00 €	0,00 €	0,00 €	2.025,54 €	1.721,71 €	198,71 €	105,12 €
Importe Unitario:	93,00 €	Nuevo Importe Unitario:	6,45 €					

RECINTOS PROPUESTOS

REF.	REFERENCIA SIGPAC	CULTIVO	S/R	USO SIGPAC	Sup. Dec. admisible	Sup. Campo	Sup. Determ.	Sup. Resuelta
5786462	14-001-017-00004-0019	PASTOS PERMANENTES DE 5 O MAS AÑOS	S		82,17		82,17	82,17
5786463	14-001-017-00004-0034	PASTOS PERMANENTES DE 5 O MAS AÑOS	S		92,12		92,12	92,12
5786464	14-001-017-00004-0036	PASTOS PERMANENTES DE 5 O MAS AÑOS	S		35,92		35,92	35,92
5786465	14-001-017-00004-0037	PASTOS PERMANENTES DE 5 O MAS AÑOS	S		14,62		14,62	14,62
5786466	14-001-017-00004-0038	PASTOS PERMANENTES DE 5 O MAS AÑOS	S		16,79		16,79	16,79
5786467	14-001-017-00004-0040	PASTOS PERMANENTES DE 5 O MAS AÑOS	S		0,08		0,08	0,08
5786468	14-001-017-00004-0041	PASTOS PERMANENTES DE 5 O MAS AÑOS	S		0,03		0,03	0,03
170000007081160	14-026-011-00342-0002	OLIVAR	S		0,71		0,71	0,71
170000007081161	14-026-011-00342-0009	PASTOS PERMANENTES DE 5 O MAS AÑOS	S		20,47		20,47	20,47
170000007081162	14-026-011-00342-0004	PASTOS PERMANENTES DE 5 O MAS AÑOS	S		0,00		0,00	0,00
170000007081164	14-026-011-00342-0010	PASTOS PERMANENTES DE 5 O MAS AÑOS	S		11,66		11,66	11,66
170000007081175	14-073-066-00148-0004	PASTOS PERMANENTES DE 5 O MAS AÑOS	S		32,59		32,59	32,59
170000007081201	14-026-011-00343-0003	PASTOS PERMANENTES DE 5 O MAS AÑOS	S		8,27		8,27	8,27
170000007081205	14-026-011-00343-0005	OLIVAR	S		1,28		1,28	1,28
170000007081210	14-026-011-00343-0004	OLIVAR	S		0,28		0,28	0,28

INCIDENCIAS

INCIDENCIA DESCRIPCIÓN

256 Solicitud con recintos no declarados en campaña actual con una reducción por omisión de superficie superior al 3%
CÓDIGO PARA EL PORCENTAJE DE REDUCCIÓN POR OMISIÓN QUE CORRESPONDE A LA SOLICITUD:1

(1) Con incidencias que retienen pago o deniegan el expediente.

(2) Se calcula sobre superficie declarada admisible.

(3) Aplicación del artículo 16 bis del RD 147/2023.

(4) Expediente con algunos recintos de pastos permanentes ubicados en espacios protegidos donde la carga ganadera mínima será 0,1 UGM/ha.

Puede verificar la integridad de una copia de este documento mediante la lectura del código QR adjunto o mediante el acceso a la dirección <https://ws050.juntadeandalucia.es/verificarFirma> indicando el código de VERIFICACIÓN

FIRMADO POR	RAQUEL MARIA ESPIN CRESPO	29/01/2025
VERIFICACIÓN	Pk2jmMURSWMFXCU9VKGJQRQ2Q7H5BP3	PÁG. 652/2713



**Datos considerados para el Cálculo de la Carga Ganadera del expediente**

Superficie determinada para Cálculo Carga Ganadera: 314,72 ha

Carga Ganadera del Expediente: 0,22 ugm/ha (4)

Explotación	Especie	Ugm Calculada para CG
ES140010000206	PORCINO	10,72
ES140730000020	BOVINA	41,20
ES140730000020	PORCINO	17,35

Recintos Determinados para el Cálculo de Garga Ganadera

REF.	REFERENCIA SIGPAC	CULTIVO	DESCRIPCIÓN CULTIVO	S/R	SUP. RESUELTA (ha)
5786462	14-001-017-00004-00019	62000	PASTOS PERMANENTES DE 5 O MAS AÑOS-SIN VARIEDAD	S	82,17
5786463	14-001-017-00004-00034	62000	PASTOS PERMANENTES DE 5 O MAS AÑOS-SIN VARIEDAD	S	92,12
5786464	14-001-017-00004-00036	62000	PASTOS PERMANENTES DE 5 O MAS AÑOS-SIN VARIEDAD	S	35,92
5786465	14-001-017-00004-00037	62000	PASTOS PERMANENTES DE 5 O MAS AÑOS-SIN VARIEDAD	S	14,62
5786466	14-001-017-00004-00038	62000	PASTOS PERMANENTES DE 5 O MAS AÑOS-SIN VARIEDAD	S	16,79
5786467	14-001-017-00004-00040	62000	PASTOS PERMANENTES DE 5 O MAS AÑOS-SIN VARIEDAD	S	0,08
5786468	14-001-017-00004-00041	62000	PASTOS PERMANENTES DE 5 O MAS AÑOS-SIN VARIEDAD	S	0,03
1700000007081161	14-026-011-00342-00009	62000	PASTOS PERMANENTES DE 5 O MAS AÑOS-SIN VARIEDAD	S	20,47
1700000007081162	14-026-011-00342-00004	62000	PASTOS PERMANENTES DE 5 O MAS AÑOS-SIN VARIEDAD	S	0,00
1700000007081164	14-026-011-00342-00010	62000	PASTOS PERMANENTES DE 5 O MAS AÑOS-SIN VARIEDAD	S	11,66
1700000007081175	14-073-066-00148-00004	62000	PASTOS PERMANENTES DE 5 O MAS AÑOS-SIN VARIEDAD	S	32,59
1700000007081201	14-026-011-00343-00003	62000	PASTOS PERMANENTES DE 5 O MAS AÑOS-SIN VARIEDAD	S	8,27

(1) Con incidencias que retienen pago o deniegan el expediente.

(2) Se calcula sobre superficie declarada admisible.

(3) Aplicación del artículo 16 bis del RD 147/2023.

(4) Expediente con algunos recintos de pastos permanentes ubicados en espacios protegidos donde la carga ganadera mínima será 0,1 UGM/ha.

Puede verificar la integridad de una copia de este documento mediante la lectura del código QR adjunto o mediante el acceso a la dirección <https://ws050.juntadeandalucia.es/verificarFirma> indicando el código de VERIFICACIÓN

FIRMADO POR

RAQUEL MARIA ESPIN CRESPO

29/01/2025

VERIFICACIÓN

Pk2jmMURSWMFXCU9VKGJQRQ2Q7H5BP3

PÁG. 653/2713





APELLIDOS Y NOMBRE / RAZÓN SOCIAL

MUJICA ATANASIO RAQUEL

NIF

****8989*

EXPEDIENTE

1033987

RESOLUCIÓN

CONCESIÓN DE LA AYUDA

DATOS DE MANTENIMIENTO UNIDADES

GRUPO DE PAGO

ZONAS DE MONTAÑA

Sup. Dec. Admisible

41,48

Sup. Resuelta

41,48

Sobredecl.

0,00

% Sobredecl.

0,00

RESUMEN DE PAGOS

	IMPORTE (Euros)			
	RESUELTO	FEADER	MAPA	CAPADR
Pago realizado	2.046,00	1.739,10	200,71	106,19

APLICACIÓN DE REDUCCIONES Y PENALIZACIONES (%)

Criterios de subvencionabilidad (1)	Presentación tardía	Omisión declaración	Condicionalidad
0,00	0,00	0,00	0,00

IMPORTE (Euros)

Calculado(2)	Reducción	Penalización	Reducción Penalización (3)	Penalización adicional	Resuelto	FEADER	MAPA	CAPADR
2.046,00 €	0,00 €	0,00 €	0,00 €	0,00 €	2.046,00 €	1.739,10 €	200,71 €	106,19 €
Importe Unitario:	93,00 €	Nuevo Importe Unitario:	49,32 €					

RECINTOS PROPUESTOS

REF.	REFERENCIA SIGPAC	CULTIVO	S/R	USO SIGPAC	Sup. Dec. admisible	Sup. Campo	Sup. Determ.	Sup. Resuelta
-1229407	14-026-012-09017-0047	BARBECHO TRADICIONAL	S		0,18		0,18	0,18
-789627	14-026-012-00091-0006	BARBECHO TRADICIONAL	S		5,23		5,23	5,23
4091559	14-026-012-00091-0006	BARBECHO TRADICIONAL	S		13,05		13,05	13,05
4091564	14-026-012-00074-0001	BARBECHO TRADICIONAL	S		9,36		9,36	9,36
5551004	14-026-012-00127-0003	BARBECHO TRADICIONAL	S		13,66		13,66	13,66

INCIDENCIAS

INCIDENCIA DESCRIPCIÓN

- 3795 Recinto declarado con una situación de riesgo de abandono.
 Recinto:14-026-012-00074-00001 Cultivo: -
 Recinto:14-026-012-00091-00006 Cultivo: -
 Recinto:14-026-012-09017-00047 Cultivo: -

Datos considerados para el Cálculo de la Carga Ganadera del expediente

Superficie determinada para Cálculo Carga Ganadera: 0,00 ha
Carga Ganadera del Expediente: 0,00 ugm/ha

(1) Con incidencias que retienen pago o deniegan el expediente.

(2) Se calcula sobre superficie declarada admisible.

(3) Aplicación del artículo 16 bis del RD 147/2023.

(4) Expediente con algunos recintos de pastos permanentes ubicados en espacios protegidos donde la carga ganadera mínima será 0,1 UGM/ha.

Puede verificar la integridad de una copia de este documento mediante la lectura del código QR adjunto o mediante el acceso a la dirección <https://ws050.juntadeandalucia.es/verificarFirma> indicando el código de VERIFICACIÓN

FIRMADO POR	RAQUEL MARIA ESPIN CRESPO	29/01/2025	
VERIFICACIÓN	Pk2jmMURSWMFXCU9VKGJQRQ2Q7H5BP3	PÁG. 654/2713	



Incidencias de carga ganadera

INCIDENCIA DESCRIPCIÓN

242	Recinto pendiente de acreditación de titularidad. Recinto:14-029-034-00038-00001 Cultivo:20000 BARBECHO TRADICIONAL-SIN VARIEDAD Secano
3795	Recinto declarado con una situación de riesgo de abandono. Recinto:14-026-012-09017-00047 Cultivo: - Recinto:14-026-012-00091-00006 Cultivo: - Recinto:14-029-055-00068-00001 Cultivo: - Recinto:14-026-012-00091-00006 Cultivo: - Recinto:14-026-012-00074-00001 Cultivo: - Recinto:14-064-017-00006-00001 Cultivo: - Recinto:14-029-055-00067-00001 Cultivo: - Recinto:14-029-038-00057-00002 Cultivo: - Recinto:14-029-055-00065-00001 Cultivo: - Recinto:14-029-021-00012-00009 Cultivo: - Recinto:14-029-021-00012-00010 Cultivo: -
86132	Recinto superficie forrajera que no realiza la actividad de producción de pastoreo. Recinto:14-026-012-09017-00047 Cultivo:20000 BARBECHO TRADICIONAL-SIN VARIEDAD Secano Recinto:14-026-012-00091-00006 Cultivo:20000 BARBECHO TRADICIONAL-SIN VARIEDAD Secano Recinto:14-026-012-00091-00006 Cultivo:20000 BARBECHO TRADICIONAL-SIN VARIEDAD Secano Recinto:14-026-012-00074-00001 Cultivo:20000 BARBECHO TRADICIONAL-SIN VARIEDAD Secano Recinto:14-026-012-00127-00003 Cultivo:20000 BARBECHO TRADICIONAL-SIN VARIEDAD Secano

(1) Con incidencias que retienen pago o deniegan el expediente.

(2) Se calcula sobre superficie declarada admisible.

(3) Aplicación del artículo 16 bis del RD 147/2023.

(4) Expediente con algunos recintos de pastos permanentes ubicados en espacios protegidos donde la carga ganadera mínima será 0,1 UGM/ha.

Puede verificar la integridad de una copia de este documento mediante la lectura del código QR adjunto o mediante el acceso a la dirección <https://ws050.juntadeandalucia.es/verificarFirma> indicando el código de VERIFICACIÓN

FIRMADO POR	RAQUEL MARIA ESPIN CRESPO	29/01/2025
VERIFICACIÓN	Pk2jmMURSWMFXCU9VKGJQRQ2Q7H5BP3	PÁG. 655/2713



**APELLIDOS Y NOMBRE / RAZÓN SOCIAL**

MUÑOZ HERRUZO JUANA

NIF

****4496*

EXPEDIENTE

1067138

RESOLUCIÓN

CONCESIÓN DE LA AYUDA

DATOS DE MANTENIMIENTO UNIDADES**GRUPO DE PAGO**

ZONAS DE MONTAÑA

**Sup. Dec.
Admisible**

3,69

**Sup.
Resuelta**

3,69

Sobredecl.

0,00

% Sobredecl.

0,00

RESUMEN DE PAGOS

	IMPORTE (Euros)			
	RESUELTO	FEADER	MAPA	CAPADR
Pago realizado	343,17	291,69	33,66	17,82

APLICACIÓN DE REDUCCIONES Y PENALIZACIONES (%)

Criterios de subvencionabilidad (1)	Presentación tardía	Omisión declaración	Condicionalidad
0,00	0,00	0,00	0,00

IMPORTE (Euros)

Calculado(2)	Reducción	Penalización	Reducción Penalización (3)	Penalización adicional	Resuelto	FEADER	MAPA	CAPADR
343,17 €	0,00 €	0,00 €	0,00 €	0,00 €	343,17 €	291,69 €	33,66 €	17,82 €
Importe Unitario:	93,00 €	Nuevo Importe Unitario:	93,00 €					

RECINTOS PROPUESTOS

REF.	REFERENCIA SIGPAC	CULTIVO	S/R	USO SIGPAC	Sup. Dec. admisible	Sup. Campo	Sup. Determ.	Sup. Resuelta
-1050339	14-043-038-00042-0027	OLIVAR	S		1,89		1,89	1,89
-1050338	14-043-038-00042-0026	OLIVAR	S		1,80		1,80	1,80

INCIDENCIAS**INCIDENCIA DESCRIPCIÓN**

- 75022 No Autoriza a que, en caso de la devolución por la entidad financiera (retrocesión bancaria) del pago en la cuenta corriente consignada en la solicitud y que está debidamente registrada en el sistema contable GIRO de la Junta de Andalucía, se proceda al pago en cualquier otra cuenta corriente de la titularidad del solicitante vigente en dicho sistema contable.
- 86120 Para explotaciones de pastos permanentes ubicadas en espacios protegidos la carga ganadera mínima será 0,1 UGM/ha.
 Recinto:14-043-038-00042-00007 Cultivo:62000 PASTOS PERMANENTES DE 5 O MAS AÑOS-SIN VARIEDAD Secano Carga Ganadera:0
 Recinto:14-043-038-00042-00028 Cultivo:62000 PASTOS PERMANENTES DE 5 O MAS AÑOS-SIN VARIEDAD Secano Carga Ganadera:0
 Recinto:14-043-038-00042-00029 Cultivo:62000 PASTOS PERMANENTES DE 5 O MAS AÑOS-SIN VARIEDAD Secano Carga Ganadera:0
- 86121 Recinto superficie forrajera que no realiza la actividad de producción de pastoreo.
 Recinto:14-043-038-00042-00007 Cultivo:62000 PASTOS PERMANENTES DE 5 O MAS AÑOS-SIN VARIEDAD Secano Actividad Agraria del recinto:5
 Recinto:14-043-038-00042-00028 Cultivo:62000 PASTOS PERMANENTES DE 5 O MAS AÑOS-SIN VARIEDAD Secano Actividad Agraria del recinto:5
 Recinto:14-043-038-00042-00029 Cultivo:62000 PASTOS PERMANENTES DE 5 O MAS AÑOS-SIN VARIEDAD Secano Actividad Agraria del recinto:5
- 86122 Recinto superficie forrajera que realiza la actividad de producción de pastoreo y no declara el o los códigos del Registro de Explotaciones Ganaderas de Andalucía, REGA.
 Recinto:14-043-038-00042-00007 Cultivo:62000 PASTOS PERMANENTES DE 5 O MAS AÑOS-SIN VARIEDAD Secano
 Recinto:14-043-038-00042-00028 Cultivo:62000 PASTOS PERMANENTES DE 5 O MAS AÑOS-SIN VARIEDAD Secano
 Recinto:14-043-038-00042-00029 Cultivo:62000 PASTOS PERMANENTES DE 5 O MAS AÑOS-SIN VARIEDAD Secano
- 86124 Recinto de forrajera para Cálculo de Carga Ganadera que No pertenece a Explotación.
 Recinto:14-043-038-00042-00007 Cultivo:62000 PASTOS PERMANENTES DE 5 O MAS AÑOS-SIN VARIEDAD Secano
 Recinto:14-043-038-00042-00028 Cultivo:62000 PASTOS PERMANENTES DE 5 O MAS AÑOS-SIN VARIEDAD Secano
 Recinto:14-043-038-00042-00029 Cultivo:62000 PASTOS PERMANENTES DE 5 O MAS AÑOS-SIN VARIEDAD Secano

(1) Con incidencias que retienen pago o deniegan el expediente.

(2) Se calcula sobre superficie declarada admisible.

(3) Aplicación del artículo 16 bis del RD 147/2023.

(4) Expediente con algunos recintos de pastos permanentes ubicados en espacios protegidos donde la carga ganadera mínima será 0,1 UGM/ha.

Puede verificar la integridad de una copia de este documento mediante la lectura del código QR adjunto o mediante el acceso a la dirección <https://ws050.juntadeandalucia.es/verificarFirma> indicando el código de VERIFICACIÓN

FIRMADO POR

RAQUEL MARIA ESPIN CRESPO

29/01/2025

VERIFICACIÓN

Pk2jmMURSWMFXCU9VKGJQRQ2Q7H5BP3

PÁG. 656/2713





Datos considerados para el Cálculo de la Carga Ganadera del expediente

Superficie determinada para Cálculo Carga Ganadera: 0,00 ha
Carga Ganadera del Expediente: 0,00 ugm/ha

Incidencias de carga ganadera

INCIDENCIA DESCRIPCIÓN

86122	Recinto superficie forrajera que realiza la actividad de producción de pastoreo y no declara el o los códigos del Registro de Explotaciones Ganaderas de Andalucía, REGA. Recinto:14-043-038-00042-00029 Cultivo:62000 PASTOS PERMANENTES DE 5 O MAS AÑOS-SIN VARIEDAD Secano Recinto:14-043-038-00042-00028 Cultivo:62000 PASTOS PERMANENTES DE 5 O MAS AÑOS-SIN VARIEDAD Secano Recinto:14-043-038-00042-00007 Cultivo:62000 PASTOS PERMANENTES DE 5 O MAS AÑOS-SIN VARIEDAD Secano
86124	Recinto de forrajera para Cálculo de Carga Ganadera que No pertenece a Explotación. Recinto:14-043-038-00042-00029 Cultivo:62000 PASTOS PERMANENTES DE 5 O MAS AÑOS-SIN VARIEDAD Secano Recinto:14-043-038-00042-00028 Cultivo:62000 PASTOS PERMANENTES DE 5 O MAS AÑOS-SIN VARIEDAD Secano Recinto:14-043-038-00042-00007 Cultivo:62000 PASTOS PERMANENTES DE 5 O MAS AÑOS-SIN VARIEDAD Secano
86128	Recinto de Forrajeras que no ha contabilizado para Carga Ganadera por no tener una explotación válida para el cálculo de la Carga Ganadera Recinto:14-043-038-00042-00029 Cultivo:62 PASTOS PERMANENTES DE 5 O MAS AÑOS- Recinto:14-043-038-00042-00028 Cultivo:62 PASTOS PERMANENTES DE 5 O MAS AÑOS- Recinto:14-043-038-00042-00007 Cultivo:62 PASTOS PERMANENTES DE 5 O MAS AÑOS-
86132	Recinto superficie forrajera que no realiza la actividad de producción de pastoreo. Recinto:14-043-038-00042-00029 Cultivo:62000 PASTOS PERMANENTES DE 5 O MAS AÑOS-SIN VARIEDAD Secano Recinto:14-043-038-00042-00028 Cultivo:62000 PASTOS PERMANENTES DE 5 O MAS AÑOS-SIN VARIEDAD Secano Recinto:14-043-038-00042-00007 Cultivo:62000 PASTOS PERMANENTES DE 5 O MAS AÑOS-SIN VARIEDAD Secano

(1) Con incidencias que retienen pago o deniegan el expediente.
 (2) Se calcula sobre superficie declarada admisible.
 (3) Aplicación del artículo 16 bis del RD 147/2023.
 (4) Expediente con algunos recintos de pastos permanentes ubicados en espacios protegidos donde la carga ganadera mínima será 0,1 UGM/ha.

Puede verificar la integridad de una copia de este documento mediante la lectura del código QR adjunto o mediante el acceso a la dirección <https://ws050.juntadeandalucia.es/verificarFirma> indicando el código de VERIFICACIÓN

FIRMADO POR	RAQUEL MARIA ESPIN CRESPO	29/01/2025	
VERIFICACIÓN	Pk2jmMURSWMFXC9VKGJRQ2Q7H5BP3	PÁG. 657/2713	



APELLIDOS Y NOMBRE / RAZÓN SOCIAL
PACHECO IBÁÑEZ FRANCISCO JAVIER

NIF
****5765*

EXPEDIENTE
1235991

RESOLUCIÓN
CONCESIÓN DE LA AYUDA

DATOS DE MANTENIMIENTO UNIDADES

GRUPO DE PAGO	Sup. Dec. Admisible	Sup. Resuelta	Sobredecl.	% Sobredecl.
ZONAS DE MONTAÑA	12,42	12,42	0,00	0,00

RESUMEN DE PAGOS

	IMPORTE (Euros)			
	RESUELTO	FEADER	MAPA	CAPADR
Pago realizado	1.155,06	981,80	113,31	59,95

APLICACIÓN DE REDUCCIONES Y PENALIZACIONES (%)

Criterios de subvencionabilidad (1)	Presentación tardía	Omisión declaración	Condicionalidad
0,00	0,00	0,00	0,00

IMPORTE (Euros)

Calculado(2)	Reducción	Penalización	Reducción Penalización (3)	Penalización adicional	Resuelto	FEADER	MAPA	CAPADR
1.155,06 €	0,00 €	0,00 €	0,00 €	0,00 €	1.155,06 €	981,80 €	113,31 €	59,95 €
Importe Unitario:	93,00 €	Nuevo Importe Unitario:	93,00 €					

RECINTOS PROPUESTOS

REF.	REFERENCIA SIGPAC	CULTIVO	S/R	USO SIGPAC	Sup. Dec. admisible	Sup. Campo	Sup. Determ.	Sup. Resuelta
170000007032242	14-015-007-00135-0001	OLIVAR	S		0,01		0,01	0,01
170000007032243	14-015-007-00140-0003	OLIVAR	S		0,02		0,02	0,02
170000007032244	14-015-007-00141-0003	OLIVAR	S		0,11		0,11	0,11
170000007032250	14-015-007-00164-0001	OLIVAR	S		1,78		1,78	1,78
170000007032252	14-015-007-00164-0002	OLIVAR	S		0,05		0,05	0,05
170000007032253	14-015-007-00165-0002	OLIVAR	S		0,01		0,01	0,01
170000007032254	14-015-007-00166-0003	OLIVAR	S		0,03		0,03	0,03
170000007032255	14-015-007-00167-0001	OLIVAR	S		0,02		0,02	0,02
170000007032256	14-015-007-00168-0003	OLIVAR	S		0,49		0,49	0,49
170000007032257	14-015-007-00808-0003	OLIVAR	S		0,42		0,42	0,42
170000007032258	14-015-007-00809-0001	OLIVAR	S		0,23		0,23	0,23
170000007032261	14-015-007-00142-0002	OLIVAR	S		2,11		2,11	2,11
170000007032262	14-015-007-00169-0005	OLIVAR	S		0,01		0,01	0,01
170000007032263	14-015-007-00164-0005	OLIVAR	S		0,52		0,52	0,52
170000007032264	14-055-050-00150-0001	OLIVAR	S		2,86		2,86	2,86
170000007032265	14-015-007-00809-0005	OLIVAR	S		0,06		0,06	0,06
170000007032266	14-055-050-00162-0007	OLIVAR	S		0,06		0,06	0,06
170000007032267	14-055-050-00162-0009	OLIVAR	S		0,04		0,04	0,04
170000007032268	14-055-050-00151-0001	OLIVAR	R		0,02		0,02	0,02
170000007032269	14-055-050-09050-0013	OLIVAR	S		0,10		0,10	0,10
170000007032270	14-015-007-00143-0001	OLIVAR	S		0,03		0,03	0,03
170000007032271	14-015-007-00145-0001	OLIVAR	S		0,49		0,49	0,49
170000007032272	14-055-050-00162-0002	OLIVAR	S		2,95		2,95	2,95

(1) Con incidencias que retienen pago o deniegan el expediente.

(2) Se calcula sobre superficie declarada admisible.

(3) Aplicación del artículo 16 bis del RD 147/2023.

(4) Expediente con algunos recintos de pastos permanentes ubicados en espacios protegidos donde la carga ganadera mínima será 0,1 UGM/ha.

Puede verificar la integridad de una copia de este documento mediante la lectura del código QR adjunto o mediante el acceso a la dirección <https://ws050.juntadeandalucia.es/verificarFirma> indicando el código de VERIFICACIÓN

FIRMADO POR

RAQUEL MARIA ESPIN CRESPO

29/01/2025

VERIFICACIÓN

Pk2jmMURSWMFXCU9VKGJRQ2Q7H5BP3

PÁG. 658/2713





INCIDENCIAS

INCIDENCIA DESCRIPCIÓN

- 452 Actividad agraria declarada en un recinto no compatible con el uso PA, PR o PS asignado en SIGPAC para ese recinto.
 Recinto:14-015-007-00809-00002 Cultivo:62000 PASTOS PERMANENTES DE 5 O MAS AÑOS-SIN VARIEDAD Secano USO ASIGNADO EN SIGPAC:PR
 Recinto:14-055-050-00162-00001 Cultivo:62000 PASTOS PERMANENTES DE 5 O MAS AÑOS-SIN VARIEDAD Secano USO ASIGNADO EN SIGPAC:PR
- 86120 Para explotaciones de pastos permanentes ubicadas en espacios protegidos la carga ganadera mínima será 0,1 UGM/ha.
 Recinto:14-015-007-00809-00002 Cultivo:62000 PASTOS PERMANENTES DE 5 O MAS AÑOS-SIN VARIEDAD Secano Carga Ganadera:0
 Recinto:14-055-050-00162-00001 Cultivo:62000 PASTOS PERMANENTES DE 5 O MAS AÑOS-SIN VARIEDAD Secano Carga Ganadera:0
- 86121 Recinto superficie forrajera que no realiza la actividad de producción de pastoreo.
 Recinto:14-015-007-00809-00002 Cultivo:62000 PASTOS PERMANENTES DE 5 O MAS AÑOS-SIN VARIEDAD Secano Actividad Agraria del recinto:2
 Recinto:14-055-050-00162-00001 Cultivo:62000 PASTOS PERMANENTES DE 5 O MAS AÑOS-SIN VARIEDAD Secano Actividad Agraria del recinto:2
- 86122 Recinto superficie forrajera que realiza la actividad de producción de pastoreo y no declara el o los códigos del Registro de Explotaciones Ganaderas de Andalucía, REGA.
 Recinto:14-015-007-00809-00002 Cultivo:62000 PASTOS PERMANENTES DE 5 O MAS AÑOS-SIN VARIEDAD Secano
 Recinto:14-055-050-00162-00001 Cultivo:62000 PASTOS PERMANENTES DE 5 O MAS AÑOS-SIN VARIEDAD Secano
- 86124 Recinto de forrajera para Cálculo de Carga Ganadera que No pertenece a Explotación.
 Recinto:14-015-007-00809-00002 Cultivo:62000 PASTOS PERMANENTES DE 5 O MAS AÑOS-SIN VARIEDAD Secano
 Recinto:14-055-050-00162-00001 Cultivo:62000 PASTOS PERMANENTES DE 5 O MAS AÑOS-SIN VARIEDAD Secano

Datos considerados para el Cálculo de la Carga Ganadera del expediente

Superficie determinada para Cálculo Carga Ganadera: 0,00 ha
Carga Ganadera del Expediente: 0,00 ugm/ha

Incidenias de carga ganadera

INCIDENCIA DESCRIPCIÓN

- 452 Actividad agraria declarada en un recinto no compatible con el uso PA, PR o PS asignado en SIGPAC para ese recinto.
 Recinto:14-015-007-00168-00001 Cultivo:62000 PASTOS PERMANENTES DE 5 O MAS AÑOS-SIN VARIEDAD Secano USO ASIGNADO EN SIGPAC:PR
 Recinto:14-015-007-00809-00006 Cultivo:62000 PASTOS PERMANENTES DE 5 O MAS AÑOS-SIN VARIEDAD Secano USO ASIGNADO EN SIGPAC:PR
 Recinto:14-015-007-00809-00002 Cultivo:62000 PASTOS PERMANENTES DE 5 O MAS AÑOS-SIN VARIEDAD Secano USO ASIGNADO EN SIGPAC:PR
 Recinto:14-015-007-00168-00004 Cultivo:62000 PASTOS PERMANENTES DE 5 O MAS AÑOS-SIN VARIEDAD Secano USO ASIGNADO EN SIGPAC:PR
 Recinto:14-055-050-00162-00001 Cultivo:62000 PASTOS PERMANENTES DE 5 O MAS AÑOS-SIN VARIEDAD Secano USO ASIGNADO EN SIGPAC:PR
- 86122 Recinto superficie forrajera que realiza la actividad de producción de pastoreo y no declara el o los códigos del Registro de Explotaciones Ganaderas de Andalucía, REGA.
 Recinto:14-015-007-00809-00002 Cultivo:62000 PASTOS PERMANENTES DE 5 O MAS AÑOS-SIN VARIEDAD Secano
 Recinto:14-055-050-00162-00001 Cultivo:62000 PASTOS PERMANENTES DE 5 O MAS AÑOS-SIN VARIEDAD Secano
- 86124 Recinto de forrajera para Cálculo de Carga Ganadera que No pertenece a Explotación.
 Recinto:14-015-007-00809-00002 Cultivo:62000 PASTOS PERMANENTES DE 5 O MAS AÑOS-SIN VARIEDAD Secano
 Recinto:14-055-050-00162-00001 Cultivo:62000 PASTOS PERMANENTES DE 5 O MAS AÑOS-SIN VARIEDAD Secano
- 86128 Recinto de Forrajeras que no ha contabilizado para Carga Ganadera por no tener una explotación válida para el cálculo de la Carga Ganadera
 Recinto:14-015-007-00168-00001 Cultivo:62 PASTOS PERMANENTES DE 5 O MAS AÑOS-
 Recinto:14-015-007-00809-00006 Cultivo:62 PASTOS PERMANENTES DE 5 O MAS AÑOS-
 Recinto:14-015-007-00809-00002 Cultivo:62 PASTOS PERMANENTES DE 5 O MAS AÑOS-
 Recinto:14-015-007-00168-00004 Cultivo:62 PASTOS PERMANENTES DE 5 O MAS AÑOS-
 Recinto:14-055-050-00162-00001 Cultivo:62 PASTOS PERMANENTES DE 5 O MAS AÑOS-
- 86132 Recinto superficie forrajera que no realiza la actividad de producción de pastoreo.
 Recinto:14-015-007-00809-00002 Cultivo:62000 PASTOS PERMANENTES DE 5 O MAS AÑOS-SIN VARIEDAD Secano
 Recinto:14-055-050-00162-00001 Cultivo:62000 PASTOS PERMANENTES DE 5 O MAS AÑOS-SIN VARIEDAD Secano

(1) Con incidencias que retienen pago o deniegan el expediente.

(2) Se calcula sobre superficie declarada admisible.

(3) Aplicación del artículo 16 bis del RD 147/2023.

(4) Expediente con algunos recintos de pastos permanentes ubicados en espacios protegidos donde la carga ganadera mínima será 0,1 UGM/ha.

Puede verificar la integridad de una copia de este documento mediante la lectura del código QR adjunto o mediante el acceso a la dirección <https://ws050.juntadeandalucia.es/verificarFirma> indicando el código de VERIFICACIÓN

FIRMADO POR	RAQUEL MARIA ESPIN CRESPO	29/01/2025
VERIFICACIÓN	Pk2jmMURSWMFCXU9VKGJRQ2Q7H5BP3	PÁG. 659/2713





86133 Recinto de forrajera No solicitado para Cálculo de Carga Ganadera que No pertenece a Explotación.
Recinto:14-015-007-00168-00001 Cultivo:62000 PASTOS PERMANENTES DE 5 O MAS AÑOS-SIN VARIEDAD Secano
Recinto:14-015-007-00809-00006 Cultivo:62000 PASTOS PERMANENTES DE 5 O MAS AÑOS-SIN VARIEDAD Secano
Recinto:14-015-007-00168-00004 Cultivo:62000 PASTOS PERMANENTES DE 5 O MAS AÑOS-SIN VARIEDAD Secano

(1) Con incidencias que retienen pago o deniegan el expediente.
(2) Se calcula sobre superficie declarada admisible.
(3) Aplicación del artículo 16 bis del RD 147/2023.
(4) Expediente con algunos recintos de pastos permanentes ubicados en espacios protegidos donde la carga ganadera mínima será 0,1 UGM/ha.

Puede verificar la integridad de una copia de este documento mediante la lectura del código QR adjunto o mediante el acceso a la dirección <https://ws050.juntadeandalucia.es/verificarFirma> indicando el código de VERIFICACIÓN

FIRMADO POR	RAQUEL MARIA ESPIN CRESPO	29/01/2025	
VERIFICACIÓN	Pk2jmMURSWMFxcu9VKGJRQ2Q7H5BP3	PÁG. 660/2713	



APELLIDOS Y NOMBRE / RAZÓN SOCIAL

PAEZ VELASCO JOSE LUIS

NIF

***9591*

EXPEDIENTE

1141848

RESOLUCIÓN

CONCESIÓN DE LA AYUDA

DATOS DE MANTENIMIENTO UNIDADES

GRUPO DE PAGO	Sup. Dec. Admisible	Sup. Resuelta	Sobredecl.	% Sobredecl.
ZONAS DE MONTAÑA	17,20	17,20	0,00	0,00

RESUMEN DE PAGOS

	IMPORTE (Euros)			
	RESUELTO	FEADER	MAPA	CAPADR
Pago realizado	1.558,68	1.324,88	152,91	80,89

APLICACIÓN DE REDUCCIONES Y PENALIZACIONES (%)

Criterios de subvencionabilidad (1)	Presentación tardía	Omisión declaración	Condicionalidad
0,00	0,00	0,00	0,00

IMPORTE (Euros)

Calculado(2)	Reducción	Penalización	Reducción Penalización (3)	Penalización adicional	Resuelto	FEADER	MAPA	CAPADR
1.558,68 €	0,00 €	0,00 €	0,00 €	0,00 €	1.558,68 €	1.324,88 €	152,91 €	80,89 €
Importe Unitario:	93,00 €	Nuevo Importe Unitario:	90,62 €					

RECINTOS PROPUESTOS

REF.	REFERENCIA SIGPAC	CULTIVO	S/R	USO SIGPAC	Sup. Dec. admisible	Sup. Campo	Sup. Determ.	Sup. Resuelta
-498584	14-037-016-00065-0003	OLIVAR	S		0,01		0,01	0,01
-498583	14-037-016-00065-0003	OLIVAR	S		0,03		0,03	0,03
1700000007221556	14-037-014-00212-0001	OLIVAR	S		0,06		0,06	0,06
1700000007221558	14-037-014-00217-0001	OLIVAR	S		5,32		5,32	5,32
1700000007221559	14-037-014-00220-0003	OLIVAR	S		3,20		3,20	3,20
1700000007221560	14-037-016-00037-0001	OLIVAR	S		0,80		0,80	0,80
1700000007221561	14-037-016-00038-0002	OLIVAR	S		0,08		0,08	0,08
1700000007221562	14-037-016-00047-0002	OLIVAR	S		0,16		0,16	0,16
1700000007221566	14-037-014-00387-0001	OLIVAR	S		2,15		2,15	2,15
1700000007221567	14-037-014-00388-0001	OLIVAR	S		0,17		0,17	0,17
1700000007221568	14-037-016-00070-0001	OLIVAR	S		0,03		0,03	0,03
1700000007221569	14-037-014-00223-0002	OLIVAR	R		0,34		0,34	0,34
1700000007221570	14-037-014-00229-0001	OLIVAR	R		0,14		0,14	0,14
1700000007221571	14-037-014-00224-0004	OLIVAR	S		0,49		0,49	0,49
1700000007221572	14-037-014-00221-0001	OLIVAR	S		0,55		0,55	0,55
1700000007221573	14-037-014-09013-0001	OLIVAR	S		0,02		0,02	0,02
1700000007221574	14-037-016-00058-0010	OLIVAR	S		0,07		0,07	0,07
1700000007221575	14-037-016-00064-0001	OLIVAR	S		0,08		0,08	0,08
1700000007221577	14-037-016-00066-0002	OLIVAR	S		1,38		1,38	1,38
1700000007221578	14-037-016-00067-0001	OLIVAR	S		0,01		0,01	0,01
1700000007221579	14-037-016-00414-0001	OLIVAR	S		0,70		0,70	0,70
1700000007221580	14-037-018-00195-0001	OLIVAR	S		0,70		0,70	0,70
1700000007221581	14-037-018-00196-0001	OLIVAR	S		0,71		0,71	0,71

(1) Con incidencias que retienen pago o deniegan el expediente.

(2) Se calcula sobre superficie declarada admisible.

(3) Aplicación del artículo 16 bis del RD 147/2023.

(4) Expediente con algunos recintos de pastos permanentes ubicados en espacios protegidos donde la carga ganadera mínima será 0,1 UGM/ha.

Puede verificar la integridad de una copia de este documento mediante la lectura del código QR adjunto o mediante el acceso a la dirección <https://ws050.juntadeandalucia.es/verificarFirma> indicando el código de VERIFICACIÓN

FIRMADO POR

RAQUEL MARIA ESPIN CRESPO

29/01/2025

VERIFICACIÓN

Pk2jmMURSWMFXCU9VKGJRQ2Q7H5BP3

PÁG. 661/2713





INCIDENCIAS

INCIDENCIA DESCRIPCIÓN

- 452 Actividad agraria declarada en un recinto no compatible con el uso PA, PR o PS asignado en SIGPAC para ese recinto.
 Recinto:14-037-014-00220-00006 Cultivo:62000 PASTOS PERMANENTES DE 5 O MAS AÑOS-SIN VARIEDAD Secano USO ASIGNADO EN SIGPAC:PR
 Recinto:14-037-014-00224-00007 Cultivo:62000 PASTOS PERMANENTES DE 5 O MAS AÑOS-SIN VARIEDAD Secano USO ASIGNADO EN SIGPAC:PR
- 86119 Carga ganadera NO cumple con el valor mínimo de 0,2 UGM/ha.
 Recinto:14-037-014-00220-00006 Cultivo:62000 PASTOS PERMANENTES DE 5 O MAS AÑOS-SIN VARIEDAD Secano Carga Ganadera:0
 Recinto:14-037-014-00224-00007 Cultivo:62000 PASTOS PERMANENTES DE 5 O MAS AÑOS-SIN VARIEDAD Secano Carga Ganadera:0
- 86121 Recinto superficie forrajera que no realiza la actividad de producción de pastoreo.
 Recinto:14-037-014-00220-00006 Cultivo:62000 PASTOS PERMANENTES DE 5 O MAS AÑOS-SIN VARIEDAD Secano Actividad Agraria del recinto:2
 Recinto:14-037-014-00224-00007 Cultivo:62000 PASTOS PERMANENTES DE 5 O MAS AÑOS-SIN VARIEDAD Secano Actividad Agraria del recinto:2
- 86122 Recinto superficie forrajera que realiza la actividad de producción de pastoreo y no declara el o los códigos del Registro de Explotaciones Ganaderas de Andalucía, REGA.
 Recinto:14-037-014-00220-00006 Cultivo:62000 PASTOS PERMANENTES DE 5 O MAS AÑOS-SIN VARIEDAD Secano
 Recinto:14-037-014-00224-00007 Cultivo:62000 PASTOS PERMANENTES DE 5 O MAS AÑOS-SIN VARIEDAD Secano
- 86124 Recinto de forrajera para Cálculo de Carga Ganadera que No pertenece a Explotación.
 Recinto:14-037-014-00220-00006 Cultivo:62000 PASTOS PERMANENTES DE 5 O MAS AÑOS-SIN VARIEDAD Secano
 Recinto:14-037-014-00224-00007 Cultivo:62000 PASTOS PERMANENTES DE 5 O MAS AÑOS-SIN VARIEDAD Secano

Datos considerados para el Cálculo de la Carga Ganadera del expediente

Superficie determinada para Cálculo Carga Ganadera: 0,00 ha
Carga Ganadera del Expediente: 0,00 ugm/ha

Incidenias de carga ganadera

INCIDENCIA DESCRIPCIÓN

- 452 Actividad agraria declarada en un recinto no compatible con el uso PA, PR o PS asignado en SIGPAC para ese recinto.
 Recinto:14-037-014-00224-00007 Cultivo:62000 PASTOS PERMANENTES DE 5 O MAS AÑOS-SIN VARIEDAD Secano USO ASIGNADO EN SIGPAC:PR
 Recinto:14-037-014-00220-00006 Cultivo:62000 PASTOS PERMANENTES DE 5 O MAS AÑOS-SIN VARIEDAD Secano USO ASIGNADO EN SIGPAC:PR
- 86122 Recinto superficie forrajera que realiza la actividad de producción de pastoreo y no declara el o los códigos del Registro de Explotaciones Ganaderas de Andalucía, REGA.
 Recinto:14-037-014-00224-00007 Cultivo:62000 PASTOS PERMANENTES DE 5 O MAS AÑOS-SIN VARIEDAD Secano
 Recinto:14-037-014-00220-00006 Cultivo:62000 PASTOS PERMANENTES DE 5 O MAS AÑOS-SIN VARIEDAD Secano
- 86124 Recinto de forrajera para Cálculo de Carga Ganadera que No pertenece a Explotación.
 Recinto:14-037-014-00224-00007 Cultivo:62000 PASTOS PERMANENTES DE 5 O MAS AÑOS-SIN VARIEDAD Secano
 Recinto:14-037-014-00220-00006 Cultivo:62000 PASTOS PERMANENTES DE 5 O MAS AÑOS-SIN VARIEDAD Secano
- 86128 Recinto de Forrajeras que no ha contabilizado para Carga Ganadera por no tener una explotación válida para el cálculo de la Carga Ganadera
 Recinto:14-037-014-00224-00007 Cultivo:62 PASTOS PERMANENTES DE 5 O MAS AÑOS-
 Recinto:14-037-014-00220-00006 Cultivo:62 PASTOS PERMANENTES DE 5 O MAS AÑOS-
- 86132 Recinto superficie forrajera que no realiza la actividad de producción de pastoreo.
 Recinto:14-037-014-00224-00007 Cultivo:62000 PASTOS PERMANENTES DE 5 O MAS AÑOS-SIN VARIEDAD Secano
 Recinto:14-037-014-00220-00006 Cultivo:62000 PASTOS PERMANENTES DE 5 O MAS AÑOS-SIN VARIEDAD Secano

(1) Con incidencias que retienen pago o deniegan el expediente.

(2) Se calcula sobre superficie declarada admisible.

(3) Aplicación del artículo 16 bis del RD 147/2023.

(4) Expediente con algunos recintos de pastos permanentes ubicados en espacios protegidos donde la carga ganadera mínima será 0,1 UGM/ha.

Puede verificar la integridad de una copia de este documento mediante la lectura del código QR adjunto o mediante el acceso a la dirección <https://ws050.juntadeandalucia.es/verificarFirma> indicando el código de VERIFICACIÓN

FIRMADO POR	RAQUEL MARIA ESPIN CRESPO	29/01/2025
VERIFICACIÓN	Pk2jmMURSWMFXCU9VKGJRQ2Q7H5BP3	PÁG. 662/2713





APELLIDOS Y NOMBRE / RAZÓN SOCIAL

PASTOR PACHECO ANDRES

NIF
****1166*

EXPEDIENTE
1182756

RESOLUCIÓN
CONCESIÓN DE LA AYUDA

DATOS DE MANTENIMIENTO UNIDADES

GRUPO DE PAGO	Sup. Dec. Admisible	Sup. Resuelta	Sobredecl.	% Sobredecl.
ZONAS DE MONTAÑA	190,65	189,33	1,32	0,69

RESUMEN DE PAGOS

	IMPORTE (Euros)			
	RESUELTO	FEADER	MAPA	CAPADR
Pago realizado	2.031,83	1.727,06	199,32	105,45

APLICACIÓN DE REDUCCIONES Y PENALIZACIONES (%)

Criterios de subvencionabilidad (1)	Presentación tardía	Omisión declaración	Condicionabilidad
0,00	0,00	0,00	0,00

IMPORTE (Euros)

Calculado(2)	Reducción	Penalización	Reducción Penalización (3)	Penalización adicional	Resuelto	FEADER	MAPA	CAPADR
2.046,00 €	14,17 €	0,00 €	0,00 €	0,00 €	2.031,83 €	1.727,06 €	199,32 €	105,45 €
Importe Unitario:	93,00 €	Nuevo Importe Unitario:	10,73 €					

(1) Con incidencias que retienen pago o deniegan el expediente.

(2) Se calcula sobre superficie declarada admisible.

(3) Aplicación del artículo 16 bis del RD 147/2023.

(4) Expediente con algunos recintos de pastos permanentes ubicados en espacios protegidos donde la carga ganadera mínima será 0,1 UGM/ha.

Puede verificar la integridad de una copia de este documento mediante la lectura del código QR adjunto o mediante el acceso a la dirección <https://ws050.juntadeandalucia.es/verificarFirma> indicando el código de VERIFICACIÓN

FIRMADO POR	RAQUEL MARIA ESPIN CRESPO	29/01/2025	
VERIFICACIÓN	Pk2jmMURSWMFXCU9VKGJQRQ2Q7H5BP3	PÁG. 663/2713	

**RECINTOS PROPUESTOS**

REF.	REFERENCIA SIGPAC	CULTIVO	S/R	USO SIGPAC	Sup. Dec. admisible	Sup. Campo	Sup. Determ.	Sup. Resuelta
-1588686	14-026-012-00089-0005	TRANQUILLÓN	S		2,56		2,56	2,51
-1588670	14-026-012-00092-0003	TRANQUILLÓN	S		9,38		9,38	9,38
-1588669	14-026-012-00093-0051	GUISANTES	S		0,34		0,34	0,34
-1588660	14-026-012-00093-0051	GUISANTES	S		2,83		2,83	2,80
-1404393	14-026-012-00093-0057	PASTOS PERMANENTES DE 5 O MAS AÑOS	S		0,01		0,01	0,01
-1404392	14-026-011-00066-0007	TRIGO BLANDO	S		1,79		1,79	1,79
-1404390	14-026-012-00093-0057	TRIGO BLANDO	S		3,18		3,18	2,72
-1404389	14-026-012-00092-0007	PASTOS DE MENOS DE 5 AÑOS	S		1,45		1,45	1,45
-764730	14-026-012-00093-0054	PASTOS PERMANENTES DE 5 O MAS AÑOS	S		2,29		2,29	2,29
170000006549413	14-026-011-00047-0002	PASTOS PERMANENTES DE 5 O MAS AÑOS	S		0,37		0,37	0,37
170000006549414	14-026-011-00076-0010	PASTOS PERMANENTES DE 5 O MAS AÑOS	S		0,07		0,07	0,07
170000006549415	14-026-011-00076-0011	PASTOS PERMANENTES DE 5 O MAS AÑOS	S		0,07		0,07	0,07
170000006549416	14-026-012-00093-0051	PASTOS PERMANENTES DE 5 O MAS AÑOS	S		36,33		36,33	35,89
170000006549417	14-026-012-00089-0005	PASTOS PERMANENTES DE 5 O MAS AÑOS	S		8,70		8,70	8,54
170000006549418	14-026-012-00078-0001	PASTOS PERMANENTES DE 5 O MAS AÑOS	S		18,67		18,67	18,67
170000006549419	14-026-012-00089-0004	PASTOS PERMANENTES DE 5 O MAS AÑOS	S		0,11		0,11	0,11
170000006549420	14-026-012-00092-0004	PASTOS DE MENOS DE 5 AÑOS	R		0,74		0,74	0,74
170000006549421	14-026-012-00089-0005	PASTOS PERMANENTES DE 5 O MAS AÑOS	S		10,06		10,06	9,88
170000006549422	14-026-012-00092-0003	PASTOS PERMANENTES DE 5 O MAS AÑOS	S		5,58		5,58	5,58
170000006549423	14-026-016-00050-0003	PASTOS PERMANENTES DE 5 O MAS AÑOS	S		3,18		3,18	3,18
170000006549425	14-026-011-00076-0005	PASTOS PERMANENTES DE 5 O MAS AÑOS	S		1,71		1,71	1,71
170000006549426	14-026-011-00076-0007	PASTOS PERMANENTES DE 5 O MAS AÑOS	S		16,27		16,27	16,27
170000006549427	14-026-011-00081-0001	PASTOS PERMANENTES DE 5 O MAS AÑOS	S		3,04		3,04	3,04
170000006549428	14-026-011-00066-0004	PASTOS PERMANENTES DE 5 O MAS AÑOS	S		4,02		4,02	4,02
170000006549429	14-026-011-00067-0005	PASTOS PERMANENTES DE 5 O MAS AÑOS	S		0,07		0,07	0,07
170000006549430	14-026-011-00076-0003	PASTOS PERMANENTES DE 5 O MAS AÑOS	S		0,36		0,36	0,36
170000006549431	14-026-011-00067-0003	PASTOS PERMANENTES DE 5 O MAS AÑOS	S		1,92		1,92	1,92
170000006549432	14-026-011-00068-0001	PASTOS PERMANENTES DE 5 O MAS AÑOS	S		7,06		7,06	7,06
170000006549433	14-026-011-00076-0006	PASTOS PERMANENTES DE 5 O MAS AÑOS	S		2,67		2,67	2,67
170000006549434	14-026-016-00041-0002	PASTOS PERMANENTES DE 5 O MAS AÑOS	S		4,64		4,64	4,64
170000006549435	14-026-011-00071-0001	PASTOS PERMANENTES DE 5 O MAS AÑOS	S		4,00		4,00	4,00
170000006549436	14-026-011-00076-0002	PASTOS PERMANENTES DE 5 O MAS AÑOS	S		0,34		0,34	0,34
170000006549437	14-026-011-00062-0006	PASTOS PERMANENTES DE 5 O MAS AÑOS	S		1,88		1,88	1,88
170000006549438	14-026-016-00042-0002	PASTOS PERMANENTES DE 5 O MAS AÑOS	S		1,29		1,29	1,29
170000006549439	14-026-011-00065-0005	PASTOS PERMANENTES DE 5 O MAS AÑOS	S		7,03		7,03	7,03
170000006549440	14-026-016-00053-0003	PASTOS PERMANENTES DE 5 O MAS AÑOS	S		0,12		0,12	0,12
170000006549441	14-026-011-00066-0006	PASTOS PERMANENTES DE 5 O MAS AÑOS	S		3,11		3,11	3,11
170000006549442	14-026-012-00093-0007	PASTOS PERMANENTES DE 5 O MAS AÑOS	S		15,00		15,00	15,00
170000006549443	14-026-011-00059-0003	PASTOS PERMANENTES DE 5 O MAS AÑOS	S		0,00		0,00	0,00
170000006549444	14-026-016-00053-0004	PASTOS PERMANENTES DE 5 O MAS AÑOS	S		1,23		1,23	1,23
170000006549445	14-026-011-00049-0002	PASTOS PERMANENTES DE 5 O MAS AÑOS	S		1,77		1,77	1,77
170000006549446	14-026-016-00043-0019	PASTOS PERMANENTES DE 5 O MAS AÑOS	S		5,41		5,41	5,41

INCIDENCIAS**INCIDENCIA DESCRIPCIÓN**

224

Superficie neta de cruce en un recinto en una misma solicitud supera superficie admisible que SIGPAC establece para él.

Recinto:14-026-012-00089-00005 Cultivo:12000 TRANQUILLÓN-SIN VARIEDAD Secano Superficie admisible de pastos del recinto según SIGPAC.:2094 Suma de superficies de cruce netas declaradas para este recinto por el solicitante.:2132 Exceso de superficie (Hectáreas):0,05

Recinto:14-026-012-00089-00005 Cultivo:62000 PASTOS PERMANENTES DE 5 O MAS AÑOS-SIN VARIEDAD Secano Superficie admisible de pastos del recinto según SIGPAC.:2094 Suma de superficies de cruce netas declaradas para este recinto por el solicitante.:2132 Exceso de superficie (Hectáreas):0,16

Recinto:14-026-012-00089-00005 Cultivo:62000 PASTOS PERMANENTES DE 5 O MAS AÑOS-SIN VARIEDAD Secano Superficie

(1) Con incidencias que retienen pago o deniegan el expediente.

(2) Se calcula sobre superficie declarada admisible.

(3) Aplicación del artículo 16 bis del RD 147/2023.

(4) Expediente con algunos recintos de pastos permanentes ubicados en espacios protegidos donde la carga ganadera mínima será 0,1 UGM/ha.

Puede verificar la integridad de una copia de este documento mediante la lectura del código QR adjunto o mediante el acceso a la dirección <https://ws050.juntadeandalucia.es/verificarFirma> indicando el código de VERIFICACIÓN

FIRMADO POR

RAQUEL MARIA ESPIN CRESPO

29/01/2025

VERIFICACIÓN

Pk2jmMURSWMFXCU9VKGJQRQ2Q7H5BP3

PÁG. 664/2713





INCIDENCIAS

INCIDENCIA DESCRIPCIÓN

- admisible de pastos del recinto según SIGPAC.:2094 Suma de superficies de cruce netas declaradas para este recinto por el solicitante.:2132 Exceso de superficie (Hectáreas):0,18
 Recinto:14-026-012-00093-00051 Cultivo:40079 GUI SANTES-CARTOUCHE Secano Superficie admisible de pastos del recinto según SIGPAC.:3902 Suma de superficies de cruce netas declaradas para este recinto por el solicitante.:3950 Exceso de superficie (Hectáreas): 0,03
 Recinto:14-026-012-00093-00051 Cultivo:62000 PASTOS PERMANENTES DE 5 O MAS AÑOS-SIN VARIEDAD Secano Superficie admisible de pastos del recinto según SIGPAC.:3902 Suma de superficies de cruce netas declaradas para este recinto por el solicitante.:3950 Exceso de superficie (Hectáreas):0,44
 Recinto:14-026-012-00093-00057 Cultivo:1057 TRIGO BLANDO-BOTTICELLI Secano Superficie admisible de pastos del recinto según SIGPAC.:273 Suma de superficies de cruce netas declaradas para este recinto por el solicitante.:319 Exceso de superficie (Hectáreas):0,46
- 8227 Control por Monitorización sin respuesta por parte del productor y, por tanto, sin Juicio Experto de campo.
 Recinto:14-026-012-00093-00056 Cultivo:20000 BARBECHO TRADICIONAL-SIN VARIEDAD
- 74336 Recinto con uso declarado o cultivo declarado NO válido
 Recinto:14-026-016-00109-00003 Cultivo:358000 MEZCLA DE FORESTALES-SIN VARIEDAD Secano Uso Sigpac:FO
- 86122 Recinto superficie forrajera que realiza la actividad de producción de pastoreo y no declara el o los códigos del Registro de Explotaciones Ganaderas de Andalucía, REGA.
 Recinto:14-026-012-00093-00056 Cultivo:20000 BARBECHO TRADICIONAL-SIN VARIEDAD Secano
 Recinto:14-026-012-00093-00058 Cultivo:20000 BARBECHO TRADICIONAL-SIN VARIEDAD Secano
- 86124 Recinto de forrajera para Cálculo de Carga Ganadera que No pertenece a Explotación.
 Recinto:14-026-012-00093-00056 Cultivo:20000 BARBECHO TRADICIONAL-SIN VARIEDAD Secano
 Recinto:14-026-012-00093-00058 Cultivo:20000 BARBECHO TRADICIONAL-SIN VARIEDAD Secano

Datos considerados para el Cálculo de la Carga Ganadera del expediente

Superficie determinada para Cálculo Carga Ganadera: 169,79 ha
Carga Ganadera del Expediente: 0,55 ugm/ha

Explotación	Especie	Ugm Calculada para CG
ES140260000470	OVINA	93,47

Recintos Determinados para el Cálculo de Garga Ganadera

REF.	REFERENCIA SIGPAC	CULTIVO	DESCRIPCIÓN CULTIVO	S/R	SUP. RESUELTA (ha)
-1404393	14-026-012-00093-00057	62000	PASTOS PERMANENTES DE 5 O MAS AÑOS-SIN VARIEDAD	S	0,01
-1404389	14-026-012-00092-00007	63000	PASTOS DE MENOS DE 5 AÑOS-SIN VARIEDAD	S	1,45
-764730	14-026-012-00093-00054	62000	PASTOS PERMANENTES DE 5 O MAS AÑOS-SIN VARIEDAD	S	2,29
1700000006549413	14-026-011-00047-00002	62000	PASTOS PERMANENTES DE 5 O MAS AÑOS-SIN VARIEDAD	S	0,37
1700000006549414	14-026-011-00076-00010	62000	PASTOS PERMANENTES DE 5 O MAS AÑOS-SIN VARIEDAD	S	0,07
1700000006549415	14-026-011-00076-00011	62000	PASTOS PERMANENTES DE 5 O MAS AÑOS-SIN VARIEDAD	S	0,07
1700000006549416	14-026-012-00093-00051	62000	PASTOS PERMANENTES DE 5 O MAS AÑOS-SIN VARIEDAD	S	35,89
1700000006549417	14-026-012-00089-00005	62000	PASTOS PERMANENTES DE 5 O MAS AÑOS-SIN VARIEDAD	S	8,54
1700000006549418	14-026-012-00078-00001	62000	PASTOS PERMANENTES DE 5 O MAS AÑOS-SIN VARIEDAD	S	18,67
1700000006549419	14-026-012-00089-00004	62000	PASTOS PERMANENTES DE 5 O MAS AÑOS-SIN VARIEDAD	S	0,11
1700000006549420	14-026-012-00092-00004	63000	PASTOS DE MENOS DE 5 AÑOS-SIN VARIEDAD	R	0,74
1700000006549421	14-026-012-00089-00005	62000	PASTOS PERMANENTES DE 5 O MAS AÑOS-SIN VARIEDAD	S	9,88
1700000006549422	14-026-012-00092-00003	62000	PASTOS PERMANENTES DE 5 O MAS AÑOS-SIN VARIEDAD	S	5,58
1700000006549423	14-026-016-00050-00003	62000	PASTOS PERMANENTES DE 5 O MAS AÑOS-SIN VARIEDAD	S	3,18
1700000006549425	14-026-011-00076-00005	62000	PASTOS PERMANENTES DE 5 O MAS AÑOS-SIN VARIEDAD	S	1,71
1700000006549426	14-026-011-00076-00007	62000	PASTOS PERMANENTES DE 5 O MAS AÑOS-SIN VARIEDAD	S	16,27

(1) Con incidencias que retienen pago o deniegan el expediente.
 (2) Se calcula sobre superficie declarada admisible.
 (3) Aplicación del artículo 16 bis del RD 147/2023.
 (4) Expediente con algunos recintos de pastos permanentes ubicados en espacios protegidos donde la carga ganadera mínima será 0,1 UGM/ha.

Puede verificar la integridad de una copia de este documento mediante la lectura del código QR adjunto o mediante el acceso a la dirección https://ws050.juntadeandalucia.es/verificarFirma indicando el código de VERIFICACIÓN			
FIRMADO POR	RAQUEL MARIA ESPIN CRESPO	29/01/2025	
VERIFICACIÓN	Pk2jmMURSWMFXCU9VKGJQRQ2Q7H5BP3	PÁG. 665/2713	

**Recintos Determinados para el Cálculo de Garga Ganadera**

REF.	REFERENCIA SIGPAC	CULTIVO	DESCRIPCIÓN CULTIVO	S/R	SUP.
					RESUELTA (ha)
170000006549427	14-026-011-00081-00001	62000	PASTOS PERMANENTES DE 5 O MAS AÑOS-SIN VARIEDAD	S	3,04
170000006549428	14-026-011-00066-00004	62000	PASTOS PERMANENTES DE 5 O MAS AÑOS-SIN VARIEDAD	S	4,02
170000006549429	14-026-011-00067-00005	62000	PASTOS PERMANENTES DE 5 O MAS AÑOS-SIN VARIEDAD	S	0,07
170000006549430	14-026-011-00076-00003	62000	PASTOS PERMANENTES DE 5 O MAS AÑOS-SIN VARIEDAD	S	0,36
170000006549431	14-026-011-00067-00003	62000	PASTOS PERMANENTES DE 5 O MAS AÑOS-SIN VARIEDAD	S	1,92
170000006549432	14-026-011-00068-00001	62000	PASTOS PERMANENTES DE 5 O MAS AÑOS-SIN VARIEDAD	S	7,06
170000006549433	14-026-011-00076-00006	62000	PASTOS PERMANENTES DE 5 O MAS AÑOS-SIN VARIEDAD	S	2,67
170000006549434	14-026-016-00041-00002	62000	PASTOS PERMANENTES DE 5 O MAS AÑOS-SIN VARIEDAD	S	4,64
170000006549435	14-026-011-00071-00001	62000	PASTOS PERMANENTES DE 5 O MAS AÑOS-SIN VARIEDAD	S	4,00
170000006549436	14-026-011-00076-00002	62000	PASTOS PERMANENTES DE 5 O MAS AÑOS-SIN VARIEDAD	S	0,34
170000006549437	14-026-011-00062-00006	62000	PASTOS PERMANENTES DE 5 O MAS AÑOS-SIN VARIEDAD	S	1,88
170000006549438	14-026-016-00042-00002	62000	PASTOS PERMANENTES DE 5 O MAS AÑOS-SIN VARIEDAD	S	1,29
170000006549439	14-026-011-00065-00005	62000	PASTOS PERMANENTES DE 5 O MAS AÑOS-SIN VARIEDAD	S	7,03
170000006549440	14-026-016-00053-00003	62000	PASTOS PERMANENTES DE 5 O MAS AÑOS-SIN VARIEDAD	S	0,12
170000006549441	14-026-011-00066-00006	62000	PASTOS PERMANENTES DE 5 O MAS AÑOS-SIN VARIEDAD	S	3,11
170000006549442	14-026-012-00093-00007	62000	PASTOS PERMANENTES DE 5 O MAS AÑOS-SIN VARIEDAD	S	15,00
170000006549443	14-026-011-00059-00003	62000	PASTOS PERMANENTES DE 5 O MAS AÑOS-SIN VARIEDAD	S	0,00
170000006549444	14-026-016-00053-00004	62000	PASTOS PERMANENTES DE 5 O MAS AÑOS-SIN VARIEDAD	S	1,23
170000006549445	14-026-011-00049-00002	62000	PASTOS PERMANENTES DE 5 O MAS AÑOS-SIN VARIEDAD	S	1,77
170000006549446	14-026-016-00043-00019	62000	PASTOS PERMANENTES DE 5 O MAS AÑOS-SIN VARIEDAD	S	5,41

Incidencias de carga ganadera**INCIDENCIA DESCRIPCIÓN**

224	Superficie neta de cruce en un recinto en una misma solicitud supera superficie admisible que SIGPAC establece para él. Recinto:14-026-012-00093-00051 Cultivo:62000 PASTOS PERMANENTES DE 5 O MAS AÑOS-SIN VARIEDAD Secano Superficie admisible de pastos del recinto según SIGPAC.:3902 Suma de superficies de cruce netas declaradas para este recinto por el solicitante.:3950 Exceso de superficie (Hectáreas):0,44 Recinto:14-026-012-00089-00005 Cultivo:62000 PASTOS PERMANENTES DE 5 O MAS AÑOS-SIN VARIEDAD Secano Superficie admisible de pastos del recinto según SIGPAC.:2094 Suma de superficies de cruce netas declaradas para este recinto por el solicitante.:2132 Exceso de superficie (Hectáreas):0,16 Recinto:14-026-012-00089-00005 Cultivo:62000 PASTOS PERMANENTES DE 5 O MAS AÑOS-SIN VARIEDAD Secano Superficie admisible de pastos del recinto según SIGPAC.:2094 Suma de superficies de cruce netas declaradas para este recinto por el solicitante.:2132 Exceso de superficie (Hectáreas):0,18
8227	Control por Monitorización sin respuesta por parte del productor y, por tanto, sin Juicio Experto de campo. Recinto:14-026-012-00093-00056 Cultivo:20000 BARBECHO TRADICIONAL-SIN VARIEDAD
86122	Recinto superficie forrajera que realiza la actividad de producción de pastoreo y no declara el o los códigos del Registro de Explotaciones Ganaderas de Andalucía, REGA. Recinto:14-026-012-00093-00056 Cultivo:20000 BARBECHO TRADICIONAL-SIN VARIEDAD Secano Recinto:14-026-012-00093-00058 Cultivo:20000 BARBECHO TRADICIONAL-SIN VARIEDAD Secano
86124	Recinto de forrajera para Cálculo de Carga Ganadera que No pertenece a Explotación. Recinto:14-026-012-00093-00056 Cultivo:20000 BARBECHO TRADICIONAL-SIN VARIEDAD Secano Recinto:14-026-012-00093-00058 Cultivo:20000 BARBECHO TRADICIONAL-SIN VARIEDAD Secano
86128	Recinto de Forrajeras que no ha contabilizado para Carga Ganadera por no tener una explotación válida para el cálculo de la Carga Ganadera Recinto:14-026-012-00093-00056 Cultivo:20 BARBECHO TRADICIONAL- Recinto:14-026-012-00093-00058 Cultivo:20 BARBECHO TRADICIONAL- Recinto:14-062-010-00024-00003 Cultivo:62 PASTOS PERMANENTES DE 5 O MAS AÑOS-
86133	Recinto de forrajera No solicitado para Cálculo de Carga Ganadera que No pertenece a Explotación.

(1) Con incidencias que retienen pago o deniegan el expediente.

(2) Se calcula sobre superficie declarada admisible.

(3) Aplicación del artículo 16 bis del RD 147/2023.

(4) Expediente con algunos recintos de pastos permanentes ubicados en espacios protegidos donde la carga ganadera mínima será 0,1 UGM/ha.

Puede verificar la integridad de una copia de este documento mediante la lectura del código QR adjunto o mediante el acceso a la dirección <https://ws050.juntadeandalucia.es/verificarFirma> indicando el código de VERIFICACIÓN

FIRMADO POR

RAQUEL MARIA ESPIN CRESPO

29/01/2025

VERIFICACIÓN

Pk2jmMURSWMFXCU9VKGJRQ2Q7H5BP3

PÁG. 666/2713





Recinto:14-062-010-00024-00003 Cultivo:62000 PASTOS PERMANENTES DE 5 O MAS AÑOS-SIN VARIEDAD Secano

- (1) Con incidencias que retienen pago o deniegan el expediente.
- (2) Se calcula sobre superficie declarada admisible.
- (3) Aplicación del artículo 16 bis del RD 147/2023.
- (4) Expediente con algunos recintos de pastos permanentes ubicados en espacios protegidos donde la carga ganadera mínima será 0,1 UGM/ha.

Puede verificar la integridad de una copia de este documento mediante la lectura del código QR adjunto o mediante el acceso a la dirección <https://ws050.juntadeandalucia.es/verificarFirma> indicando el código de VERIFICACIÓN

FIRMADO POR	RAQUEL MARIA ESPIN CRESPO	29/01/2025
VERIFICACIÓN	Pk2jmMURSWMFXCU9VKGJQRQ2Q7H5BP3	PÁG. 667/2713



**APELLIDOS Y NOMBRE / RAZÓN SOCIAL**

PEREZ RICO ANTONIO

NIF

***9751*

EXPEDIENTE

1003419

RESOLUCIÓN

CONCESIÓN DE LA AYUDA

DATOS DE MANTENIMIENTO UNIDADES

GRUPO DE PAGO	Sup. Dec. Admisible	Sup. Resuelta	Sobredecl.	% Sobredecl.
ZONAS DE MONTAÑA	10,82	10,82	0,00	0,00

RESUMEN DE PAGOS

	IMPORTE (Euros)			
	RESUELTO	FEADER	MAPA	CAPADR
Pago realizado	1.006,26	855,32	98,71	52,23

APLICACIÓN DE REDUCCIONES Y PENALIZACIONES (%)

Criterios de subvencionabilidad (1)	Presentación tardía	Omisión declaración	Condicionalidad
0,00	0,00	0,00	0,00

IMPORTE (Euros)

Calculado(2)	Reducción	Penalización	Reducción Penalización (3)	Penalización adicional	Resuelto	FEADER	MAPA	CAPADR
1.006,26 €	0,00 €	0,00 €	0,00 €	0,00 €	1.006,26 €	855,32 €	98,71 €	52,23 €
Importe Unitario:	93,00 €	Nuevo Importe Unitario:	93,00 €					

RECINTOS PROPUESTOS

REF.	REFERENCIA SIGPAC	CULTIVO	S/R	USO SIGPAC	Sup. Dec. admisible	Sup. Campo	Sup. Determ.	Sup. Resuelta
-1219719	14-015-002-00023-0002	OLIVAR	S		1,69		1,69	1,69
-1219718	14-015-002-00023-0002	OLIVAR	S		0,02		0,02	0,02
1700000004601702	14-015-004-00241-0002	OLIVAR	S		1,17		1,17	1,17
1700000004601705	14-015-017-00147-0001	OLIVAR	S		0,90		0,90	0,90
1700000004601708	14-015-016-00017-0004	OLIVAR	S		0,79		0,79	0,79
1700000004601710	14-015-016-00097-0001	OLIVAR	S		0,69		0,69	0,69
1700000004601711	14-015-016-00098-0001	OLIVAR	S		0,34		0,34	0,34
1700000004601714	14-015-015-00077-0002	OLIVAR	S		0,35		0,35	0,35
1700000004657735	14-015-002-00014-0006	OLIVAR	S		0,09		0,09	0,09
1700000004657739	14-015-017-00023-0002	OLIVAR	S		0,04		0,04	0,04
1700000004657740	14-015-017-00024-0002	OLIVAR	S		0,42		0,42	0,42
1700000004657742	14-058-003-00154-0001	OLIVAR	S		0,32		0,32	0,32
1700000004657744	14-015-003-00391-0002	OLIVAR	S		2,52		2,52	2,52
1700000004657745	14-058-003-00194-0002	OLIVAR	S		1,48		1,48	1,48

INCIDENCIAS**INCIDENCIA DESCRIPCIÓN**

- 86120 Para explotaciones de pastos permanentes ubicadas en espacios protegidos la carga ganadera mínima será 0,1 UGM/ha.
Recinto:14-015-002-00023-00005 Cultivo:62000 PASTOS PERMANENTES DE 5 O MAS AÑOS-SIN VARIEDAD Secano Carga Ganadera:0
- 86122 Recinto superficie forrajera que realiza la actividad de producción de pastoreo y no declara el o los códigos del Registro de Explotaciones Ganaderas de Andalucía, REGA.
Recinto:14-015-002-00023-00005 Cultivo:62000 PASTOS PERMANENTES DE 5 O MAS AÑOS-SIN VARIEDAD Secano
- 86124 Recinto de forrajera para Cálculo de Carga Ganadera que No pertenece a Explotación.
Recinto:14-015-002-00023-00005 Cultivo:62000 PASTOS PERMANENTES DE 5 O MAS AÑOS-SIN VARIEDAD Secano

(1) Con incidencias que retienen pago o deniegan el expediente.

(2) Se calcula sobre superficie declarada admisible.

(3) Aplicación del artículo 16 bis del RD 147/2023.

(4) Expediente con algunos recintos de pastos permanentes ubicados en espacios protegidos donde la carga ganadera mínima será 0,1 UGM/ha.

Puede verificar la integridad de una copia de este documento mediante la lectura del código QR adjunto o mediante el acceso a la dirección <https://ws050.juntadeandalucia.es/verificarFirma> indicando el código de VERIFICACIÓN

FIRMADO POR	RAQUEL MARIA ESPIN CRESPO	29/01/2025
VERIFICACIÓN	Pk2jmMURSWMFXCU9VKGJRQ2Q7H5BP3	PÁG. 668/2713





Datos considerados para el Cálculo de la Carga Ganadera del expediente

Superficie determinada para Cálculo Carga Ganadera: 0,00 ha

Carga Ganadera del Expediente: 0,00 ugm/ha

Incidencias de carga ganadera

INCIDENCIA DESCRIPCIÓN

86122	Recinto superficie forrajera que realiza la actividad de producción de pastoreo y no declara el o los códigos del Registro de Explotaciones Ganaderas de Andalucía, REGA. Recinto:14-015-002-00023-00005 Cultivo:62000 PASTOS PERMANENTES DE 5 O MAS AÑOS-SIN VARIEDAD Secano
86124	Recinto de forrajera para Cálculo de Carga Ganadera que No pertenece a Explotación. Recinto:14-015-002-00023-00005 Cultivo:62000 PASTOS PERMANENTES DE 5 O MAS AÑOS-SIN VARIEDAD Secano
86128	Recinto de Forrajeras que no ha contabilizado para Carga Ganadera por no tener una explotación válida para el cálculo de la Carga Ganadera Recinto:14-015-002-00023-00005 Cultivo:62 PASTOS PERMANENTES DE 5 O MAS AÑOS-

(1) Con incidencias que retienen pago o deniegan el expediente.

(2) Se calcula sobre superficie declarada admisible.

(3) Aplicación del artículo 16 bis del RD 147/2023.

(4) Expediente con algunos recintos de pastos permanentes ubicados en espacios protegidos donde la carga ganadera mínima será 0,1 UGM/ha.

Puede verificar la integridad de una copia de este documento mediante la lectura del código QR adjunto o mediante el acceso a la dirección <https://ws050.juntadeandalucia.es/verificarFirma> indicando el código de VERIFICACIÓN

FIRMADO POR	RAQUEL MARIA ESPIN CRESPO	29/01/2025	
VERIFICACIÓN	Pk2jmMURSWMFXCu9VKGJRQ2Q7H5BP3	PÁG. 669/2713	



APELLIDOS Y NOMBRE / RAZÓN SOCIAL

POZO TORRALBO CATALINA

NIF
****7181*

EXPEDIENTE
1207190

RESOLUCIÓN
CONCESIÓN DE LA AYUDA

DATOS DE MANTENIMIENTO UNIDADES

GRUPO DE PAGO	Sup. Dec. Admisible	Sup. Resuelta	Sobredecl.	% Sobredecl.
ZONAS DE MONTAÑA	24,35	24,35	0,00	0,00

RESUMEN DE PAGOS

	IMPORTE (Euros)			
	RESUELTO	FEADER	MAPA	CAPADR
Pago realizado	2.009,73	1.708,27	197,15	104,31

APLICACIÓN DE REDUCCIONES Y PENALIZACIONES (%)

Criterios de subvencionabilidad (1)	Presentación tardía	Omisión declaración	Condicionalidad
0,00	0,00	0,00	0,00

IMPORTE (Euros)

Calculado(2)	Reducción	Penalización	Reducción Penalización (3)	Penalización adicional	Resuelto	FEADER	MAPA	CAPADR
2.009,73 €	0,00 €	0,00 €	0,00 €	0,00 €	2.009,73 €	1.708,27 €	197,15 €	104,31 €
Importe Unitario:	93,00 €	Nuevo Importe Unitario:	82,54 €					

RECINTOS PROPUESTOS

REF.	REFERENCIA SIGPAC	CULTIVO	S/R	USO SIGPAC	Sup. Dec. admisible	Sup. Campo	Sup. Determ.	Sup. Resuelta
-949396	14-001-017-00680-0025	OLIVAR	S		0,01		0,01	0,01
1700000004747128	14-001-017-00544-0001	OLIVAR	S		4,87		4,87	4,87
1700000004747129	14-001-017-00730-0001	OLIVAR	S		3,38		3,38	3,38
1700000004747132	14-001-017-00748-0002	OLIVAR	S		1,71		1,71	1,71
1700000004747137	14-001-017-00677-0010	OLIVAR	S		8,37		8,37	8,37
1700000004747138	14-001-017-00677-0017	OLIVAR	S		0,18		0,18	0,18
1700000004747139	14-001-017-00545-0001	OLIVAR	S		1,02		1,02	1,02
1700000004747140	14-001-017-00680-0019	OLIVAR	S		0,07		0,07	0,07
1700000004747141	14-001-017-00680-0003	OLIVAR	S		3,43		3,43	3,43
1700000004747142	14-001-017-00687-0001	OLIVAR	S		1,31		1,31	1,31

(1) Con incidencias que retienen pago o deniegan el expediente.
 (2) Se calcula sobre superficie declarada admisible.
 (3) Aplicación del artículo 16 bis del RD 147/2023.
 (4) Expediente con algunos recintos de pastos permanentes ubicados en espacios protegidos donde la carga ganadera mínima será 0,1 UGM/ha.

Puede verificar la integridad de una copia de este documento mediante la lectura del código QR adjunto o mediante el acceso a la dirección <https://ws050.juntadeandalucia.es/verificarFirma> indicando el código de VERIFICACIÓN

FIRMADO POR	RAQUEL MARIA ESPIN CRESPO	29/01/2025
VERIFICACIÓN	Pk2jmMURSWMFXCU9VKGJQRQ2Q7H5BP3	PÁG. 670/2713





INCIDENCIAS

INCIDENCIA DESCRIPCIÓN

452	Actividad agraria declarada en un recinto no compatible con el uso PA, PR o PS asignado en SIGPAC para ese recinto. Recinto:14-001-017-00680-00008 Cultivo:62000 PASTOS PERMANENTES DE 5 O MAS AÑOS-SIN VARIEDAD Secano USO ASIGNADO EN SIGPAC:PR Recinto:14-001-017-00680-00009 Cultivo:62000 PASTOS PERMANENTES DE 5 O MAS AÑOS-SIN VARIEDAD Secano USO ASIGNADO EN SIGPAC:PR Recinto:14-001-017-00680-00013 Cultivo:62000 PASTOS PERMANENTES DE 5 O MAS AÑOS-SIN VARIEDAD Secano USO ASIGNADO EN SIGPAC:PR Recinto:14-001-017-00680-00021 Cultivo:62000 PASTOS PERMANENTES DE 5 O MAS AÑOS-SIN VARIEDAD Secano USO ASIGNADO EN SIGPAC:PR Recinto:14-001-017-00687-00002 Cultivo:62000 PASTOS PERMANENTES DE 5 O MAS AÑOS-SIN VARIEDAD Secano USO ASIGNADO EN SIGPAC:PR Recinto:14-001-017-00748-00001 Cultivo:62000 PASTOS PERMANENTES DE 5 O MAS AÑOS-SIN VARIEDAD Secano USO ASIGNADO EN SIGPAC:PR
86119	Carga ganadera NO cumple con el valor mínimo de 0,2 UGM/ha. Recinto:14-001-017-00680-00008 Cultivo:62000 PASTOS PERMANENTES DE 5 O MAS AÑOS-SIN VARIEDAD Secano Carga Ganadera:0 Recinto:14-001-017-00680-00009 Cultivo:62000 PASTOS PERMANENTES DE 5 O MAS AÑOS-SIN VARIEDAD Secano Carga Ganadera:0 Recinto:14-001-017-00680-00013 Cultivo:62000 PASTOS PERMANENTES DE 5 O MAS AÑOS-SIN VARIEDAD Secano Carga Ganadera:0 Recinto:14-001-017-00680-00021 Cultivo:62000 PASTOS PERMANENTES DE 5 O MAS AÑOS-SIN VARIEDAD Secano Carga Ganadera:0 Recinto:14-001-017-00687-00002 Cultivo:62000 PASTOS PERMANENTES DE 5 O MAS AÑOS-SIN VARIEDAD Secano Carga Ganadera:0 Recinto:14-001-017-00748-00001 Cultivo:62000 PASTOS PERMANENTES DE 5 O MAS AÑOS-SIN VARIEDAD Secano Carga Ganadera:0
86121	Recinto superficie forrajera que no realiza la actividad de producción de pastoreo. Recinto:14-001-017-00680-00008 Cultivo:62000 PASTOS PERMANENTES DE 5 O MAS AÑOS-SIN VARIEDAD Secano Actividad Agraria del recinto:2 Recinto:14-001-017-00680-00009 Cultivo:62000 PASTOS PERMANENTES DE 5 O MAS AÑOS-SIN VARIEDAD Secano Actividad Agraria del recinto:2 Recinto:14-001-017-00680-00013 Cultivo:62000 PASTOS PERMANENTES DE 5 O MAS AÑOS-SIN VARIEDAD Secano Actividad Agraria del recinto:2 Recinto:14-001-017-00680-00021 Cultivo:62000 PASTOS PERMANENTES DE 5 O MAS AÑOS-SIN VARIEDAD Secano Actividad Agraria del recinto:2 Recinto:14-001-017-00687-00002 Cultivo:62000 PASTOS PERMANENTES DE 5 O MAS AÑOS-SIN VARIEDAD Secano Actividad Agraria del recinto:2 Recinto:14-001-017-00748-00001 Cultivo:62000 PASTOS PERMANENTES DE 5 O MAS AÑOS-SIN VARIEDAD Secano Actividad Agraria del recinto:2
86122	Recinto superficie forrajera que realiza la actividad de producción de pastoreo y no declara el o los códigos del Registro de Explotaciones Ganaderas de Andalucía, REGA. Recinto:14-001-017-00680-00008 Cultivo:62000 PASTOS PERMANENTES DE 5 O MAS AÑOS-SIN VARIEDAD Secano Recinto:14-001-017-00680-00009 Cultivo:62000 PASTOS PERMANENTES DE 5 O MAS AÑOS-SIN VARIEDAD Secano Recinto:14-001-017-00680-00013 Cultivo:62000 PASTOS PERMANENTES DE 5 O MAS AÑOS-SIN VARIEDAD Secano Recinto:14-001-017-00680-00021 Cultivo:62000 PASTOS PERMANENTES DE 5 O MAS AÑOS-SIN VARIEDAD Secano Recinto:14-001-017-00687-00002 Cultivo:62000 PASTOS PERMANENTES DE 5 O MAS AÑOS-SIN VARIEDAD Secano Recinto:14-001-017-00748-00001 Cultivo:62000 PASTOS PERMANENTES DE 5 O MAS AÑOS-SIN VARIEDAD Secano
86124	Recinto de forrajera para Cálculo de Carga Ganadera que No pertenece a Explotación. Recinto:14-001-017-00680-00008 Cultivo:62000 PASTOS PERMANENTES DE 5 O MAS AÑOS-SIN VARIEDAD Secano Recinto:14-001-017-00680-00009 Cultivo:62000 PASTOS PERMANENTES DE 5 O MAS AÑOS-SIN VARIEDAD Secano Recinto:14-001-017-00680-00013 Cultivo:62000 PASTOS PERMANENTES DE 5 O MAS AÑOS-SIN VARIEDAD Secano Recinto:14-001-017-00680-00021 Cultivo:62000 PASTOS PERMANENTES DE 5 O MAS AÑOS-SIN VARIEDAD Secano Recinto:14-001-017-00687-00002 Cultivo:62000 PASTOS PERMANENTES DE 5 O MAS AÑOS-SIN VARIEDAD Secano Recinto:14-001-017-00748-00001 Cultivo:62000 PASTOS PERMANENTES DE 5 O MAS AÑOS-SIN VARIEDAD Secano

Datos considerados para el Cálculo de la Carga Ganadera del expediente

Superficie determinada para Cálculo Carga Ganadera: 0,00 ha
Carga Ganadera del Expediente: 0,00 ugm/ha

(1) Con incidencias que retienen pago o deniegan el expediente.
 (2) Se calcula sobre superficie declarada admisible.
 (3) Aplicación del artículo 16 bis del RD 147/2023.
 (4) Expediente con algunos recintos de pastos permanentes ubicados en espacios protegidos donde la carga ganadera mínima será 0,1 UGM/ha.

Puede verificar la integridad de una copia de este documento mediante la lectura del código QR adjunto o mediante el acceso a la dirección <https://ws050.juntadeandalucia.es/verificarFirma> indicando el código de VERIFICACIÓN

FIRMADO POR	RAQUEL MARIA ESPIN CRESPO	29/01/2025
VERIFICACIÓN	Pk2jmMURSWMFXCU9VKGJRQ2Q7H5BP3	PÁG. 671/2713





Incidencias de carga ganadera

INCIDENCIA	DESCRIPCIÓN
452	Actividad agraria declarada en un recinto no compatible con el uso PA, PR o PS asignado en SIGPAC para ese recinto. Recinto:14-001-017-00687-0002 Cultivo:62000 PASTOS PERMANENTES DE 5 O MAS AÑOS-SIN VARIEDAD Secano USO ASIGNADO EN SIGPAC:PR Recinto:14-001-017-00687-0002 Cultivo:62000 PASTOS PERMANENTES DE 5 O MAS AÑOS-SIN VARIEDAD Secano USO ASIGNADO EN SIGPAC:PR Recinto:14-001-017-00680-00008 Cultivo:62000 PASTOS PERMANENTES DE 5 O MAS AÑOS-SIN VARIEDAD Secano USO ASIGNADO EN SIGPAC:PR Recinto:14-001-017-00680-00009 Cultivo:62000 PASTOS PERMANENTES DE 5 O MAS AÑOS-SIN VARIEDAD Secano USO ASIGNADO EN SIGPAC:PR Recinto:14-001-017-00748-00001 Cultivo:62000 PASTOS PERMANENTES DE 5 O MAS AÑOS-SIN VARIEDAD Secano USO ASIGNADO EN SIGPAC:PR Recinto:14-001-017-00680-00013 Cultivo:62000 PASTOS PERMANENTES DE 5 O MAS AÑOS-SIN VARIEDAD Secano USO ASIGNADO EN SIGPAC:PR Recinto:14-001-017-00680-00021 Cultivo:62000 PASTOS PERMANENTES DE 5 O MAS AÑOS-SIN VARIEDAD Secano USO ASIGNADO EN SIGPAC:PR
86122	Recinto superficie forrajera que realiza la actividad de producción de pastoreo y no declara el o los códigos del Registro de Explotaciones Ganaderas de Andalucía, REGA. Recinto:14-001-017-00687-00002 Cultivo:62000 PASTOS PERMANENTES DE 5 O MAS AÑOS-SIN VARIEDAD Secano Recinto:14-001-017-00687-00002 Cultivo:62000 PASTOS PERMANENTES DE 5 O MAS AÑOS-SIN VARIEDAD Secano Recinto:14-001-017-00680-00008 Cultivo:62000 PASTOS PERMANENTES DE 5 O MAS AÑOS-SIN VARIEDAD Secano Recinto:14-001-017-00680-00009 Cultivo:62000 PASTOS PERMANENTES DE 5 O MAS AÑOS-SIN VARIEDAD Secano Recinto:14-001-017-00748-00001 Cultivo:62000 PASTOS PERMANENTES DE 5 O MAS AÑOS-SIN VARIEDAD Secano Recinto:14-001-017-00680-00013 Cultivo:62000 PASTOS PERMANENTES DE 5 O MAS AÑOS-SIN VARIEDAD Secano Recinto:14-001-017-00680-00021 Cultivo:62000 PASTOS PERMANENTES DE 5 O MAS AÑOS-SIN VARIEDAD Secano
86124	Recinto de forrajera para Cálculo de Carga Ganadera que No pertenece a Explotación. Recinto:14-001-017-00687-00002 Cultivo:62000 PASTOS PERMANENTES DE 5 O MAS AÑOS-SIN VARIEDAD Secano Recinto:14-001-017-00687-00002 Cultivo:62000 PASTOS PERMANENTES DE 5 O MAS AÑOS-SIN VARIEDAD Secano Recinto:14-001-017-00680-00008 Cultivo:62000 PASTOS PERMANENTES DE 5 O MAS AÑOS-SIN VARIEDAD Secano Recinto:14-001-017-00680-00009 Cultivo:62000 PASTOS PERMANENTES DE 5 O MAS AÑOS-SIN VARIEDAD Secano Recinto:14-001-017-00748-00001 Cultivo:62000 PASTOS PERMANENTES DE 5 O MAS AÑOS-SIN VARIEDAD Secano Recinto:14-001-017-00680-00013 Cultivo:62000 PASTOS PERMANENTES DE 5 O MAS AÑOS-SIN VARIEDAD Secano Recinto:14-001-017-00680-00021 Cultivo:62000 PASTOS PERMANENTES DE 5 O MAS AÑOS-SIN VARIEDAD Secano
86128	Recinto de Forrajeras que no ha contabilizado para Carga Ganadera por no tener una explotación válida para el cálculo de la Carga Ganadera Recinto:14-001-017-00687-00002 Cultivo:62 PASTOS PERMANENTES DE 5 O MAS AÑOS- Recinto:14-001-017-00687-00002 Cultivo:62 PASTOS PERMANENTES DE 5 O MAS AÑOS- Recinto:14-001-017-00680-00008 Cultivo:62 PASTOS PERMANENTES DE 5 O MAS AÑOS- Recinto:14-001-017-00680-00009 Cultivo:62 PASTOS PERMANENTES DE 5 O MAS AÑOS- Recinto:14-001-017-00748-00001 Cultivo:62 PASTOS PERMANENTES DE 5 O MAS AÑOS- Recinto:14-001-017-00680-00013 Cultivo:62 PASTOS PERMANENTES DE 5 O MAS AÑOS- Recinto:14-001-017-00680-00021 Cultivo:62 PASTOS PERMANENTES DE 5 O MAS AÑOS-
86132	Recinto superficie forrajera que no realiza la actividad de producción de pastoreo. Recinto:14-001-017-00687-00002 Cultivo:62000 PASTOS PERMANENTES DE 5 O MAS AÑOS-SIN VARIEDAD Secano Recinto:14-001-017-00687-00002 Cultivo:62000 PASTOS PERMANENTES DE 5 O MAS AÑOS-SIN VARIEDAD Secano Recinto:14-001-017-00680-00008 Cultivo:62000 PASTOS PERMANENTES DE 5 O MAS AÑOS-SIN VARIEDAD Secano Recinto:14-001-017-00680-00009 Cultivo:62000 PASTOS PERMANENTES DE 5 O MAS AÑOS-SIN VARIEDAD Secano Recinto:14-001-017-00748-00001 Cultivo:62000 PASTOS PERMANENTES DE 5 O MAS AÑOS-SIN VARIEDAD Secano Recinto:14-001-017-00680-00013 Cultivo:62000 PASTOS PERMANENTES DE 5 O MAS AÑOS-SIN VARIEDAD Secano Recinto:14-001-017-00680-00021 Cultivo:62000 PASTOS PERMANENTES DE 5 O MAS AÑOS-SIN VARIEDAD Secano

(1) Con incidencias que retienen pago o deniegan el expediente.
 (2) Se calcula sobre superficie declarada admisible.
 (3) Aplicación del artículo 16 bis del RD 147/2023.
 (4) Expediente con algunos recintos de pastos permanentes ubicados en espacios protegidos donde la carga ganadera mínima será 0,1 UGM/ha.

Puede verificar la integridad de una copia de este documento mediante la lectura del código QR adjunto o mediante el acceso a la dirección https://ws050.juntadeandalucia.es/verificarFirma indicando el código de VERIFICACIÓN			
FIRMADO POR	RAQUEL MARIA ESPIN CRESPO	29/01/2025	
VERIFICACIÓN	Pk2jmMURSWMFXCU9VKGJRQ2Q7H5BP3	PÁG. 672/2713	



APELLIDOS Y NOMBRE / RAZÓN SOCIAL

ROLDAN MEJIAS ANTONIO ENRIQUE

NIF
****6435*

EXPEDIENTE
1138885

RESOLUCIÓN
CONCESIÓN DE LA AYUDA

DATOS DE MANTENIMIENTO UNIDADES

GRUPO DE PAGO	Sup. Dec. Admisible	Sup. Resuelta	Sobredecl.	% Sobredecl.
ZONAS DE MONTAÑA	18,70	18,70	0,00	0,00

RESUMEN DE PAGOS

	IMPORTE (Euros)			
	RESUELTO	FEADER	MAPA	CAPADR
Pago realizado	1.670,28	1.419,74	163,85	86,69

APLICACIÓN DE REDUCCIONES Y PENALIZACIONES (%)

Criterios de subvencionabilidad (1)	Presentación tardía	Omisión declaración	Condicionalidad
0,00	0,00	0,00	0,00

IMPORTE (Euros)

Calculado(2)	Reducción	Penalización	Reducción Penalización (3)	Penalización adicional	Resuelto	FEADER	MAPA	CAPADR
1.670,28 €	0,00 €	0,00 €	0,00 €	0,00 €	1.670,28 €	1.419,74 €	163,85 €	86,69 €
Importe Unitario:	93,00 €	Nuevo Importe Unitario:	89,32 €					

RECINTOS PROPUESTOS

REF.	REFERENCIA SIGPAC	CULTIVO	S/R	USO SIGPAC	Sup. Dec. admisible	Sup. Campo	Sup. Determ.	Sup. Resuelta
-918599	14-001-017-00100-0015	OLIVAR	S		0,02		0,02	0,02
-918598	14-001-017-00100-0014	OLIVAR	S		0,06		0,06	0,06
-918597	14-001-017-00100-0013	OLIVAR	S		0,84		0,84	0,84
-918595	14-001-017-00099-0020	OLIVAR	S		0,06		0,06	0,06
-475540	14-001-017-00105-0003	OLIVAR	S		3,78		3,78	3,78
-475539	14-001-017-00099-0017	OLIVAR	S		0,13		0,13	0,13
-60869	14-001-017-00100-0012	OLIVAR	S		2,88		2,88	2,88
6850399	14-001-017-00099-0001	OLIVAR	S		1,04		1,04	1,04
6850406	14-001-017-00099-0013	OLIVAR	S		0,94		0,94	0,94
7511560	14-001-017-00099-0023	OLIVAR	S		0,07		0,07	0,07
7511600	14-001-017-00099-0024	OLIVAR	S		0,29		0,29	0,29
1700000005953902	14-001-017-00098-0001	OLIVAR	S		0,22		0,22	0,22
1700000005953903	14-001-017-00099-0002	OLIVAR	S		2,03		2,03	2,03
1700000005953907	14-001-017-00100-0008	OLIVAR	S		0,26		0,26	0,26
1700000005953913	14-001-017-00099-0014	OLIVAR	S		1,10		1,10	1,10
1700000005953914	14-001-017-00099-0016	OLIVAR	S		0,07		0,07	0,07
1700000005953915	14-001-017-00100-0004	OLIVAR	S		4,91		4,91	4,91

(1) Con incidencias que retienen pago o deniegan el expediente.

(2) Se calcula sobre superficie declarada admisible.

(3) Aplicación del artículo 16 bis del RD 147/2023.

(4) Expediente con algunos recintos de pastos permanentes ubicados en espacios protegidos donde la carga ganadera mínima será 0,1 UGM/ha.

Puede verificar la integridad de una copia de este documento mediante la lectura del código QR adjunto o mediante el acceso a la dirección <https://ws050.juntadeandalucia.es/verificarFirma> indicando el código de VERIFICACIÓN

FIRMADO POR

RAQUEL MARIA ESPIN CRESPO

29/01/2025

VERIFICACIÓN

Pk2jmMURSWMFXCU9VKGJRQ2Q7H5BP3

PÁG. 673/2713



**INCIDENCIAS****INCIDENCIA DESCRIPCIÓN**

- 238 Recinto cuyo CAP declarado es mayor al CAP prevalente y no presenta alegación al SIGPAC.
Recinto:14-001-017-00099-00013 Cultivo:62000 PASTOS PERMANENTES DE 5 O MAS AÑOS-SIN VARIEDAD Secano CAP prevalente: CAP declarado:75 Exceso de superficie (Hectáreas):0,37
- 244 Superficie bruta de cruce total en un recinto en una misma solicitud supera superficie total que SIGPAC establece para él.
Recinto:14-001-017-00099-00013 Cultivo:62000 PASTOS PERMANENTES DE 5 O MAS AÑOS-SIN VARIEDAD Secano SUMAS SUPERFICIE DE CRUCE:143
Recinto:14-001-017-00099-00013 Cultivo:101010 OLIVAR-PICUAL Secano SUMAS SUPERFICIE DE CRUCE:143
- 452 Actividad agraria declarada en un recinto no compatible con el uso PA, PR o PS asignado en SIGPAC para ese recinto.
Recinto:14-001-017-00099-00023 Cultivo:62000 PASTOS PERMANENTES DE 5 O MAS AÑOS-SIN VARIEDAD Secano USO ASIGNADO EN SIGPAC:PR
- 3794 Recinto declarado con pasto sin actividad agraria
Recinto:14-001-017-00099-00023 Cultivo: -
- 86119 Carga ganadera NO cumple con el valor mínimo de 0,2 UGM/ha.
Recinto:14-001-017-00099-00013 Cultivo:62000 PASTOS PERMANENTES DE 5 O MAS AÑOS-SIN VARIEDAD Secano Carga Ganadera:0
Recinto:14-001-017-00099-00023 Cultivo:62000 PASTOS PERMANENTES DE 5 O MAS AÑOS-SIN VARIEDAD Secano Carga Ganadera:0
- 86121 Recinto superficie forrajera que no realiza la actividad de producción de pastoreo.
Recinto:14-001-017-00099-00013 Cultivo:62000 PASTOS PERMANENTES DE 5 O MAS AÑOS-SIN VARIEDAD Secano Actividad Agraria del recinto:2
Recinto:14-001-017-00099-00023 Cultivo:62000 PASTOS PERMANENTES DE 5 O MAS AÑOS-SIN VARIEDAD Secano Actividad Agraria del recinto:2
- 86122 Recinto superficie forrajera que realiza la actividad de producción de pastoreo y no declara el o los códigos del Registro de Explotaciones Ganaderas de Andalucía, REGA.
Recinto:14-001-017-00099-00013 Cultivo:62000 PASTOS PERMANENTES DE 5 O MAS AÑOS-SIN VARIEDAD Secano
Recinto:14-001-017-00099-00023 Cultivo:62000 PASTOS PERMANENTES DE 5 O MAS AÑOS-SIN VARIEDAD Secano
- 86124 Recinto de forrajera para Cálculo de Carga Ganadera que No pertenece a Explotación.
Recinto:14-001-017-00099-00013 Cultivo:62000 PASTOS PERMANENTES DE 5 O MAS AÑOS-SIN VARIEDAD Secano
Recinto:14-001-017-00099-00023 Cultivo:62000 PASTOS PERMANENTES DE 5 O MAS AÑOS-SIN VARIEDAD Secano

Datos considerados para el Cálculo de la Carga Ganadera del expediente

Superficie determinada para Cálculo Carga Ganadera: 0,00 ha

Carga Ganadera del Expediente: 0,00 ugm/ha

Incidenias de carga ganadera**INCIDENCIA DESCRIPCIÓN**

- 238 Recinto cuyo CAP declarado es mayor al CAP prevalente y no presenta alegación al SIGPAC.
Recinto:14-001-017-00099-00013 Cultivo:62000 PASTOS PERMANENTES DE 5 O MAS AÑOS-SIN VARIEDAD Secano CAP prevalente: CAP declarado:75 Exceso de superficie (Hectáreas):0,37
- 452 Actividad agraria declarada en un recinto no compatible con el uso PA, PR o PS asignado en SIGPAC para ese recinto.
Recinto:14-001-017-00099-00023 Cultivo:62000 PASTOS PERMANENTES DE 5 O MAS AÑOS-SIN VARIEDAD Secano USO ASIGNADO EN SIGPAC:PR
Recinto:14-001-017-00099-00023 Cultivo:62000 PASTOS PERMANENTES DE 5 O MAS AÑOS-SIN VARIEDAD Secano USO ASIGNADO EN SIGPAC:PR
- 3794 Recinto declarado con pasto sin actividad agraria
Recinto:14-001-017-00099-00023 Cultivo: -
Recinto:14-001-017-00099-00023 Cultivo: -
- 86122 Recinto superficie forrajera que realiza la actividad de producción de pastoreo y no declara el o los códigos del Registro de Explotaciones Ganaderas de Andalucía, REGA.
Recinto:14-001-017-00099-00023 Cultivo:62000 PASTOS PERMANENTES DE 5 O MAS AÑOS-SIN VARIEDAD Secano
Recinto:14-001-017-00099-00013 Cultivo:62000 PASTOS PERMANENTES DE 5 O MAS AÑOS-SIN VARIEDAD Secano
- 86124 Recinto de forrajera para Cálculo de Carga Ganadera que No pertenece a Explotación.
Recinto:14-001-017-00099-00023 Cultivo:62000 PASTOS PERMANENTES DE 5 O MAS AÑOS-SIN VARIEDAD Secano
Recinto:14-001-017-00099-00013 Cultivo:62000 PASTOS PERMANENTES DE 5 O MAS AÑOS-SIN VARIEDAD Secano
- 86128 Recinto de Forrajeras que no ha contabilizado para Carga Ganadera por no tener una explotación válida para el cálculo de la Carga Ganadera

(1) Con incidencias que retienen pago o deniegan el expediente.

(2) Se calcula sobre superficie declarada admisible.

(3) Aplicación del artículo 16 bis del RD 147/2023.

(4) Expediente con algunos recintos de pastos permanentes ubicados en espacios protegidos donde la carga ganadera mínima será 0,1 UGM/ha.

Puede verificar la integridad de una copia de este documento mediante la lectura del código QR adjunto o mediante el acceso a la dirección <https://ws050.juntadeandalucia.es/verificarFirma> indicando el código de VERIFICACIÓN

FIRMADO POR

RAQUEL MARIA ESPIN CRESPO

29/01/2025

VERIFICACIÓN

Pk2jmMURSWMFXCU9VKGJQR2Q7H5BP3

PÁG. 674/2713





	Recinto:14-001-017-00099-00023 Cultivo:62 PASTOS PERMANENTES DE 5 O MAS AÑOS-
	Recinto:14-001-017-00099-00023 Cultivo:62 PASTOS PERMANENTES DE 5 O MAS AÑOS-
	Recinto:14-001-017-00099-00013 Cultivo:62 PASTOS PERMANENTES DE 5 O MAS AÑOS-
86132	Recinto superficie forrajera que no realiza la actividad de producción de pastoreo. Recinto:14-001-017-00099-00023 Cultivo:62000 PASTOS PERMANENTES DE 5 O MAS AÑOS-SIN VARIEDAD Secano Recinto:14-001-017-00099-00013 Cultivo:62000 PASTOS PERMANENTES DE 5 O MAS AÑOS-SIN VARIEDAD Secano
86133	Recinto de forrajera No solicitado para Cálculo de Carga Ganadera que No pertenece a Explotación. Recinto:14-001-017-00099-00023 Cultivo:62000 PASTOS PERMANENTES DE 5 O MAS AÑOS-SIN VARIEDAD Secano

(1) Con incidencias que retienen pago o deniegan el expediente.

(2) Se calcula sobre superficie declarada admisible.

(3) Aplicación del artículo 16 bis del RD 147/2023.

(4) Expediente con algunos recintos de pastos permanentes ubicados en espacios protegidos donde la carga ganadera mínima será 0,1 UGM/ha.

Puede verificar la integridad de una copia de este documento mediante la lectura del código QR adjunto o mediante el acceso a la dirección <https://ws050.juntadeandalucia.es/verificarFirma> indicando el código de VERIFICACIÓN

FIRMADO POR	RAQUEL MARIA ESPIN CRESPO	29/01/2025	
VERIFICACIÓN	Pk2jmMURSWMFXC9VKGJRQ2Q7H5BP3	PÁG. 675/2713	

**APELLIDOS Y NOMBRE / RAZÓN SOCIAL**

ROSA GUERRA FRANCISCO JAVIER

NIF

****0793*

EXPEDIENTE

1148890

RESOLUCIÓN

CONCESIÓN DE LA AYUDA

DATOS DE MANTENIMIENTO UNIDADES**GRUPO DE PAGO**

ZONAS DE MONTAÑA

**Sup. Dec.
Admisible**

4,15

**Sup.
Resuelta**

4,15

Sobredecl.

0,00

% Sobredecl.

0,00

RESUMEN DE PAGOS

	IMPORTE (Euros)			
	RESUELTO	FEADER	MAPA	CAPADR
Pago realizado	385,95	328,06	37,86	20,03

APLICACIÓN DE REDUCCIONES Y PENALIZACIONES (%)

Criterios de subvencionabilidad (1)	Presentación tardía	Omisión declaración	Condicionalidad
0,00	0,00	0,00	0,00

IMPORTE (Euros)

Calculado(2)	Reducción	Penalización	Reducción Penalización (3)	Penalización adicional	Resuelto	FEADER	MAPA	CAPADR
385,95 €	0,00 €	0,00 €	0,00 €	0,00 €	385,95 €	328,06 €	37,86 €	20,03 €
Importe Unitario:	93,00 €	Nuevo Importe Unitario:	93,00 €					

RECINTOS PROPUESTOS

REF.	REFERENCIA SIGPAC	CULTIVO	S/R	USO SIGPAC	Sup. Dec. admisible	Sup. Campo	Sup. Determ.	Sup. Resuelta
1700000005148358	14-036-015-00024-0001	OLIVAR	S		4,15		4,15	4,15

INCIDENCIAS**INCIDENCIA DESCRIPCIÓN**

- 75022 No Autoriza a que, en caso de la devolución por la entidad financiera (retrocesión bancaria) del pago en la cuenta corriente consignada en la solicitud y que está debidamente registrada en el sistema contable GIRO de la Junta de Andalucía, se proceda al pago en cualquier otra cuenta corriente de la titularidad del solicitante vigente en dicho sistema contable.
- 86120 Para explotaciones de pastos permanentes ubicadas en espacios protegidos la carga ganadera mínima será 0,1 UGM/ha.
Recinto:14-036-015-00024-00003 Cultivo:62000 PASTOS PERMANENTES DE 5 O MAS AÑOS-SIN VARIEDAD Secano Carga Ganadera:0
Recinto:14-036-015-00024-00005 Cultivo:62000 PASTOS PERMANENTES DE 5 O MAS AÑOS-SIN VARIEDAD Secano Carga Ganadera:0
- 86122 Recinto superficie forrajera que realiza la actividad de producción de pastoreo y no declara el o los códigos del Registro de Explotaciones Ganaderas de Andalucía, REGA.
Recinto:14-036-015-00024-00003 Cultivo:62000 PASTOS PERMANENTES DE 5 O MAS AÑOS-SIN VARIEDAD Secano
Recinto:14-036-015-00024-00005 Cultivo:62000 PASTOS PERMANENTES DE 5 O MAS AÑOS-SIN VARIEDAD Secano
- 86124 Recinto de forrajera para Cálculo de Carga Ganadera que No pertenece a Explotación.
Recinto:14-036-015-00024-00003 Cultivo:62000 PASTOS PERMANENTES DE 5 O MAS AÑOS-SIN VARIEDAD Secano
Recinto:14-036-015-00024-00005 Cultivo:62000 PASTOS PERMANENTES DE 5 O MAS AÑOS-SIN VARIEDAD Secano

Datos considerados para el Cálculo de la Carga Ganadera del expediente

Superficie determinada para Cálculo Carga Ganadera: 0,00 ha

Carga Ganadera del Expediente: 0,00 ugm/ha

(1) Con incidencias que retienen pago o deniegan el expediente.

(2) Se calcula sobre superficie declarada admisible.

(3) Aplicación del artículo 16 bis del RD 147/2023.

(4) Expediente con algunos recintos de pastos permanentes ubicados en espacios protegidos donde la carga ganadera mínima será 0,1 UGM/ha.

Puede verificar la integridad de una copia de este documento mediante la lectura del código QR adjunto o mediante el acceso a la dirección <https://ws050.juntadeandalucia.es/verificarFirma> indicando el código de VERIFICACIÓN

FIRMADO POR

RAQUEL MARIA ESPIN CRESPO

29/01/2025

VERIFICACIÓN

Pk2jmMURSWMFXCU9VKGJRQ2Q7H5BP3

PÁG. 676/2713





Incidencias de carga ganadera

INCIDENCIA DESCRIPCIÓN

86122	Recinto superficie forrajera que realiza la actividad de producción de pastoreo y no declara el o los códigos del Registro de Explotaciones Ganaderas de Andalucía, REGA. Recinto:14-036-015-00024-00003 Cultivo:62000 PASTOS PERMANENTES DE 5 O MAS AÑOS-SIN VARIEDAD Secano Recinto:14-036-015-00024-00005 Cultivo:62000 PASTOS PERMANENTES DE 5 O MAS AÑOS-SIN VARIEDAD Secano
86124	Recinto de forrajera para Cálculo de Carga Ganadera que No pertenece a Explotación. Recinto:14-036-015-00024-00003 Cultivo:62000 PASTOS PERMANENTES DE 5 O MAS AÑOS-SIN VARIEDAD Secano Recinto:14-036-015-00024-00005 Cultivo:62000 PASTOS PERMANENTES DE 5 O MAS AÑOS-SIN VARIEDAD Secano
86128	Recinto de Forrajeras que no ha contabilizado para Carga Ganadera por no tener una explotación válida para el cálculo de la Carga Ganadera Recinto:14-036-015-00024-00003 Cultivo:62 PASTOS PERMANENTES DE 5 O MAS AÑOS- Recinto:14-036-015-00024-00005 Cultivo:62 PASTOS PERMANENTES DE 5 O MAS AÑOS-

(1) Con incidencias que retienen pago o deniegan el expediente.

(2) Se calcula sobre superficie declarada admisible.

(3) Aplicación del artículo 16 bis del RD 147/2023.

(4) Expediente con algunos recintos de pastos permanentes ubicados en espacios protegidos donde la carga ganadera mínima será 0,1 UGM/ha.

Puede verificar la integridad de una copia de este documento mediante la lectura del código QR adjunto o mediante el acceso a la dirección <https://ws050.juntadeandalucia.es/verificarFirma> indicando el código de VERIFICACIÓN

FIRMADO POR

RAQUEL MARIA ESPIN CRESPO

29/01/2025

VERIFICACIÓN

Pk2jmMURSWMFXC9VKGJRQ2Q7H5BP3

PÁG. 677/2713





APELLIDOS Y NOMBRE / RAZÓN SOCIAL

ROSALES ANASTASIO MANUEL

NIF

****3043*

EXPEDIENTE

1195841

RESOLUCIÓN

CONCESIÓN DE LA AYUDA

DATOS DE MANTENIMIENTO UNIDADES

GRUPO DE PAGO	Sup. Dec. Admisible	Sup. Resuelta	Sobredecl.	% Sobredecl.
ZONAS DE MONTAÑA	35,66	35,66	0,00	0,00

RESUMEN DE PAGOS

	IMPORTE (Euros)			
	RESUELTO	FEADER	MAPA	CAPADR
Pago realizado	2.046,00	1.739,10	200,71	106,19

APLICACIÓN DE REDUCCIONES Y PENALIZACIONES (%)

Criterios de subvencionabilidad (1)	Presentación tardía	Omisión declaración	Condicionalidad
0,00	0,00	0,00	0,00

IMPORTE (Euros)

Calculado(2)	Reducción	Penalización	Reducción Penalización (3)	Penalización adicional	Resuelto	FEADER	MAPA	CAPADR
2.046,00 €	0,00 €	0,00 €	0,00 €	0,00 €	2.046,00 €	1.739,10 €	200,71 €	106,19 €
Importe Unitario:	93,00 €	Nuevo Importe Unitario:	57,38 €					

RECINTOS PROPUESTOS

REF.	REFERENCIA SIGPAC	CULTIVO	S/R	USO SIGPAC	Sup. Dec. admisible	Sup. Campo	Sup. Determ.	Sup. Resuelta
4797493	14-026-010-00002-0002	PASTOS PERMANENTES DE 5 O MAS AÑOS	S		1,55		1,55	1,55
4797586	14-073-002-00038-0001	PASTOS PERMANENTES DE 5 O MAS AÑOS	S		27,35		27,35	27,35
1700000006005955	23-093-003-00370-0007	OLIVAR	S		1,03		1,03	1,03
1700000006005956	23-093-003-00370-0008	OLIVAR	S		0,40		0,40	0,40
1700000006005957	23-093-007-00242-0001	OLIVAR	S		0,57		0,57	0,57
1700000006005988	14-026-006-00185-0001	OLIVAR	S		2,69		2,69	2,69
1700000006005993	23-093-003-00370-0005	OLIVAR	S		0,06		0,06	0,06
1700000006005994	23-093-003-00370-0003	OLIVAR	S		0,11		0,11	0,11
1700000006005995	23-093-003-00023-0001	OLIVAR	S		0,47		0,47	0,47
1700000006005997	14-026-006-00186-0001	OLIVAR	S		1,43		1,43	1,43

(1) Con incidencias que retienen pago o deniegan el expediente.

(2) Se calcula sobre superficie declarada admisible.

(3) Aplicación del artículo 16 bis del RD 147/2023.

(4) Expediente con algunos recintos de pastos permanentes ubicados en espacios protegidos donde la carga ganadera mínima será 0,1 UGM/ha.

Puede verificar la integridad de una copia de este documento mediante la lectura del código QR adjunto o mediante el acceso a la dirección <https://ws050.juntadeandalucia.es/verificarFirma> indicando el código de VERIFICACIÓN

FIRMADO POR

RAQUEL MARIA ESPIN CRESPO

29/01/2025

VERIFICACIÓN

Pk2jmMURSWMFXCU9VKGJQRQ2Q7H5BP3

PÁG. 678/2713



**INCIDENCIAS****INCIDENCIA DESCRIPCIÓN**

3790	Recinto declarado inactivo Recinto:14-026-006-00159-00001 Cultivo: -
3795	Recinto declarado con una situación de riesgo de abandono. Recinto:14-026-011-00037-00005 Cultivo: - Recinto:14-026-011-00037-00007 Cultivo: - Recinto:14-026-011-00037-00009 Cultivo: - Recinto:14-026-011-00037-00011 Cultivo: -
8227	Control por Monitorización sin respuesta por parte del productor y, por tanto, sin Juicio Experto de campo. Recinto:14-026-011-00037-00009 Cultivo:20000 BARBECHO TRADICIONAL-SIN VARIEDAD
86119	Carga ganadera NO cumple con el valor mínimo de 0,2 UGM/ha. Recinto:14-026-006-00122-00001 Cultivo:62000 PASTOS PERMANENTES DE 5 O MAS AÑOS-SIN VARIEDAD Secano Carga Ganadera:0,19 Recinto:14-026-006-00123-00001 Cultivo:62000 PASTOS PERMANENTES DE 5 O MAS AÑOS-SIN VARIEDAD Secano Carga Ganadera:0,19 Recinto:14-026-006-00123-00005 Cultivo:62000 PASTOS PERMANENTES DE 5 O MAS AÑOS-SIN VARIEDAD Secano Carga Ganadera:0,19 Recinto:14-026-006-00125-00001 Cultivo:62000 PASTOS PERMANENTES DE 5 O MAS AÑOS-SIN VARIEDAD Secano Carga Ganadera:0,19 Recinto:14-026-006-00126-00001 Cultivo:62000 PASTOS PERMANENTES DE 5 O MAS AÑOS-SIN VARIEDAD Secano Carga Ganadera:0,19 Recinto:14-026-006-00127-00001 Cultivo:62000 PASTOS PERMANENTES DE 5 O MAS AÑOS-SIN VARIEDAD Secano Carga Ganadera:0,19 Recinto:14-026-006-00127-00002 Cultivo:62000 PASTOS PERMANENTES DE 5 O MAS AÑOS-SIN VARIEDAD Secano Carga Ganadera:0,19 Recinto:14-026-006-00134-00002 Cultivo:62000 PASTOS PERMANENTES DE 5 O MAS AÑOS-SIN VARIEDAD Secano Carga Ganadera:0,19 Recinto:14-026-006-00136-00002 Cultivo:62000 PASTOS PERMANENTES DE 5 O MAS AÑOS-SIN VARIEDAD Secano Carga Ganadera:0,19 Recinto:14-026-006-00141-00002 Cultivo:62000 PASTOS PERMANENTES DE 5 O MAS AÑOS-SIN VARIEDAD Secano Carga Ganadera:0,19 Recinto:14-026-006-00141-00005 Cultivo:62000 PASTOS PERMANENTES DE 5 O MAS AÑOS-SIN VARIEDAD Secano Carga Ganadera:0,19 Recinto:14-026-006-00142-00001 Cultivo:62000 PASTOS PERMANENTES DE 5 O MAS AÑOS-SIN VARIEDAD Secano Carga Ganadera:0,19 Recinto:14-026-006-00142-00004 Cultivo:62000 PASTOS PERMANENTES DE 5 O MAS AÑOS-SIN VARIEDAD Secano Carga Ganadera:0,19 Recinto:14-026-006-00142-00005 Cultivo:62000 PASTOS PERMANENTES DE 5 O MAS AÑOS-SIN VARIEDAD Secano Carga Ganadera:0,19 Recinto:14-026-006-00142-00009 Cultivo:62000 PASTOS PERMANENTES DE 5 O MAS AÑOS-SIN VARIEDAD Secano Carga Ganadera:0,19 Recinto:14-026-006-00142-00010 Cultivo:62000 PASTOS PERMANENTES DE 5 O MAS AÑOS-SIN VARIEDAD Secano Carga Ganadera:0,19 Recinto:14-026-006-00149-00001 Cultivo:62000 PASTOS PERMANENTES DE 5 O MAS AÑOS-SIN VARIEDAD Secano Carga Ganadera:0,19 Recinto:14-026-006-00151-00001 Cultivo:62000 PASTOS PERMANENTES DE 5 O MAS AÑOS-SIN VARIEDAD Secano Carga Ganadera:0,19 Recinto:14-026-006-00151-00006 Cultivo:62000 PASTOS PERMANENTES DE 5 O MAS AÑOS-SIN VARIEDAD Secano Carga Ganadera:0,19 Recinto:14-026-006-00151-00009 Cultivo:62000 PASTOS PERMANENTES DE 5 O MAS AÑOS-SIN VARIEDAD Secano Carga Ganadera:0,19 Recinto:14-026-006-00159-00001 Cultivo:62000 PASTOS PERMANENTES DE 5 O MAS AÑOS-SIN VARIEDAD Secano Carga Ganadera:0,19 Recinto:14-026-006-00180-00001 Cultivo:62000 PASTOS PERMANENTES DE 5 O MAS AÑOS-SIN VARIEDAD Secano Carga Ganadera:0,19 Recinto:14-026-006-00192-00002 Cultivo:62000 PASTOS PERMANENTES DE 5 O MAS AÑOS-SIN VARIEDAD Secano Carga Ganadera:0,19 Recinto:14-026-006-00193-00001 Cultivo:62000 PASTOS PERMANENTES DE 5 O MAS AÑOS-SIN VARIEDAD Secano Carga Ganadera:0,19 Recinto:14-026-006-00194-00001 Cultivo:62000 PASTOS PERMANENTES DE 5 O MAS AÑOS-SIN VARIEDAD Secano Carga Ganadera:0,19 Recinto:14-026-006-00195-00001 Cultivo:62000 PASTOS PERMANENTES DE 5 O MAS AÑOS-SIN VARIEDAD Secano Carga Ganadera:0,19 Recinto:14-026-006-00196-00001 Cultivo:62000 PASTOS PERMANENTES DE 5 O MAS AÑOS-SIN VARIEDAD Secano Carga Ganadera:0,19

(1) Con incidencias que retienen pago o deniegan el expediente.

(2) Se calcula sobre superficie declarada admisible.

(3) Aplicación del artículo 16 bis del RD 147/2023.

(4) Expediente con algunos recintos de pastos permanentes ubicados en espacios protegidos donde la carga ganadera mínima será 0,1 UGM/ha.

Puede verificar la integridad de una copia de este documento mediante la lectura del código QR adjunto o mediante el acceso a la dirección <https://ws050.juntadeandalucia.es/verificarFirma> indicando el código de VERIFICACIÓN

FIRMADO POR	RAQUEL MARIA ESPIN CRESPO	29/01/2025	
VERIFICACIÓN	Pk2jmMURSWMFXCU9VKGJRQ2Q7H5BP3	PÁG. 679/2713	



INCIDENCIAS

INCIDENCIA DESCRIPCIÓN

Recinto:14-026-006-00197-00002	Cultivo:62000	PASTOS PERMANENTES DE 5 O MAS AÑOS-SIN VARIEDAD	Secano	Carga Ganadera:0,19
Recinto:14-026-006-00197-00004	Cultivo:62000	PASTOS PERMANENTES DE 5 O MAS AÑOS-SIN VARIEDAD	Secano	Carga Ganadera:0,19
Recinto:14-026-006-00197-00005	Cultivo:62000	PASTOS PERMANENTES DE 5 O MAS AÑOS-SIN VARIEDAD	Secano	Carga Ganadera:0,19
Recinto:14-026-006-00197-00006	Cultivo:62000	PASTOS PERMANENTES DE 5 O MAS AÑOS-SIN VARIEDAD	Secano	Carga Ganadera:0,19
Recinto:14-026-006-00197-00007	Cultivo:62000	PASTOS PERMANENTES DE 5 O MAS AÑOS-SIN VARIEDAD	Secano	Carga Ganadera:0,19
Recinto:14-026-006-00197-00008	Cultivo:62000	PASTOS PERMANENTES DE 5 O MAS AÑOS-SIN VARIEDAD	Secano	Carga Ganadera:0,19
Recinto:14-026-006-00226-00001	Cultivo:62000	PASTOS PERMANENTES DE 5 O MAS AÑOS-SIN VARIEDAD	Secano	Carga Ganadera:0,19
Recinto:14-026-006-00234-00001	Cultivo:62000	PASTOS PERMANENTES DE 5 O MAS AÑOS-SIN VARIEDAD	Secano	Carga Ganadera:0,19
Recinto:14-026-006-00237-00002	Cultivo:62000	PASTOS PERMANENTES DE 5 O MAS AÑOS-SIN VARIEDAD	Secano	Carga Ganadera:0,19
Recinto:14-026-006-00237-00011	Cultivo:62000	PASTOS PERMANENTES DE 5 O MAS AÑOS-SIN VARIEDAD	Secano	Carga Ganadera:0,19
Recinto:14-026-006-00237-00012	Cultivo:62000	PASTOS PERMANENTES DE 5 O MAS AÑOS-SIN VARIEDAD	Secano	Carga Ganadera:0,19
Recinto:14-026-006-00237-00016	Cultivo:62000	PASTOS PERMANENTES DE 5 O MAS AÑOS-SIN VARIEDAD	Secano	Carga Ganadera:0,19
Recinto:14-026-006-00237-00017	Cultivo:62000	PASTOS PERMANENTES DE 5 O MAS AÑOS-SIN VARIEDAD	Secano	Carga Ganadera:0,19
Recinto:14-026-006-00237-00021	Cultivo:62000	PASTOS PERMANENTES DE 5 O MAS AÑOS-SIN VARIEDAD	Secano	Carga Ganadera:0,19
Recinto:14-026-006-00237-00220	Cultivo:62000	PASTOS PERMANENTES DE 5 O MAS AÑOS-SIN VARIEDAD	Secano	Carga Ganadera:0,19
Recinto:14-026-007-00008-00001	Cultivo:62000	PASTOS PERMANENTES DE 5 O MAS AÑOS-SIN VARIEDAD	Secano	Carga Ganadera:0,19
Recinto:14-026-007-00008-00004	Cultivo:62000	PASTOS PERMANENTES DE 5 O MAS AÑOS-SIN VARIEDAD	Secano	Carga Ganadera:0,19
Recinto:14-026-007-00032-00001	Cultivo:62000	PASTOS PERMANENTES DE 5 O MAS AÑOS-SIN VARIEDAD	Secano	Carga Ganadera:0,19
Recinto:14-026-007-00032-00009	Cultivo:62000	PASTOS PERMANENTES DE 5 O MAS AÑOS-SIN VARIEDAD	Secano	Carga Ganadera:0,19
Recinto:14-026-007-00032-00010	Cultivo:62000	PASTOS PERMANENTES DE 5 O MAS AÑOS-SIN VARIEDAD	Secano	Carga Ganadera:0,19
Recinto:14-026-010-00001-00002	Cultivo:62000	PASTOS PERMANENTES DE 5 O MAS AÑOS-SIN VARIEDAD	Secano	Carga Ganadera:0,19
Recinto:14-026-010-00001-00007	Cultivo:62000	PASTOS PERMANENTES DE 5 O MAS AÑOS-SIN VARIEDAD	Secano	Carga Ganadera:0,19
Recinto:14-026-011-00006-00004	Cultivo:62000	PASTOS PERMANENTES DE 5 O MAS AÑOS-SIN VARIEDAD	Secano	Carga Ganadera:0,19
Recinto:14-026-011-00006-00006	Cultivo:62000	PASTOS PERMANENTES DE 5 O MAS AÑOS-SIN VARIEDAD	Secano	Carga Ganadera:0,19
Recinto:14-026-011-00006-00016	Cultivo:62000	PASTOS PERMANENTES DE 5 O MAS AÑOS-SIN VARIEDAD	Secano	Carga Ganadera:0,19
Recinto:14-026-011-00006-00023	Cultivo:62000	PASTOS PERMANENTES DE 5 O MAS AÑOS-SIN VARIEDAD	Secano	Carga Ganadera:0,19
Recinto:14-026-011-00027-00003	Cultivo:62000	PASTOS PERMANENTES DE 5 O MAS AÑOS-SIN VARIEDAD	Secano	Carga Ganadera:0,19
Recinto:14-026-011-00028-00021	Cultivo:62000	PASTOS PERMANENTES DE 5 O MAS AÑOS-SIN VARIEDAD	Secano	Carga Ganadera:0,19
Recinto:14-026-011-00028-00036	Cultivo:62000	PASTOS PERMANENTES DE 5 O MAS AÑOS-SIN VARIEDAD	Secano	Carga Ganadera:0,19
Recinto:14-026-011-00028-00038	Cultivo:62000	PASTOS PERMANENTES DE 5 O MAS AÑOS-SIN VARIEDAD	Secano	Carga Ganadera:0,19
Recinto:14-026-011-00028-00042	Cultivo:62000	PASTOS PERMANENTES DE 5 O MAS AÑOS-SIN VARIEDAD	Secano	Carga Ganadera:0,19
Recinto:14-026-011-00035-00001	Cultivo:62000	PASTOS PERMANENTES DE 5 O MAS AÑOS-SIN VARIEDAD	Secano	Carga Ganadera:0,19
Recinto:14-026-011-00036-00004	Cultivo:62000	PASTOS PERMANENTES DE 5 O MAS AÑOS-SIN VARIEDAD	Secano	Carga Ganadera:0,19

(1) Con incidencias que retienen pago o deniegan el expediente.
 (2) Se calcula sobre superficie declarada admisible.
 (3) Aplicación del artículo 16 bis del RD 147/2023.
 (4) Expediente con algunos recintos de pastos permanentes ubicados en espacios protegidos donde la carga ganadera mínima será 0,1 UGM/ha.

Puede verificar la integridad de una copia de este documento mediante la lectura del código QR adjunto o mediante el acceso a la dirección <https://ws050.juntadeandalucia.es/verificarFirma> indicando el código de VERIFICACIÓN

FIRMADO POR	RAQUEL MARIA ESPIN CRESPO	29/01/2025	
VERIFICACIÓN	Pk2jmMURSWMFXCU9VKGJRQ2Q7H5BP3	PÁG. 680/2713	

**INCIDENCIAS****INCIDENCIA DESCRIPCIÓN**

Recinto:14-026-011-00036-00005	Cultivo:62000	PASTOS PERMANENTES DE 5 O MAS AÑOS-SIN VARIEDAD	Secano	Carga Ganadera:0,19
Recinto:14-026-011-00036-00007	Cultivo:62000	PASTOS PERMANENTES DE 5 O MAS AÑOS-SIN VARIEDAD	Secano	Carga Ganadera:0,19
Recinto:14-026-011-00036-00008	Cultivo:62000	PASTOS PERMANENTES DE 5 O MAS AÑOS-SIN VARIEDAD	Secano	Carga Ganadera:0,19
Recinto:14-026-011-00036-00009	Cultivo:62000	PASTOS PERMANENTES DE 5 O MAS AÑOS-SIN VARIEDAD	Secano	Carga Ganadera:0,19
Recinto:14-026-011-00036-00010	Cultivo:62000	PASTOS PERMANENTES DE 5 O MAS AÑOS-SIN VARIEDAD	Secano	Carga Ganadera:0,19
Recinto:14-026-011-00037-00001	Cultivo:62000	PASTOS PERMANENTES DE 5 O MAS AÑOS-SIN VARIEDAD	Secano	Carga Ganadera:0,19
Recinto:14-026-011-00037-00005	Cultivo:20000	BARBECHO TRADICIONAL-SIN VARIEDAD	Secano	Carga Ganadera:0,19
Recinto:14-026-011-00037-00006	Cultivo:62000	PASTOS PERMANENTES DE 5 O MAS AÑOS-SIN VARIEDAD	Secano	Carga Ganadera:0,19
Recinto:14-026-011-00037-00007	Cultivo:20000	BARBECHO TRADICIONAL-SIN VARIEDAD	Secano	Carga Ganadera:0,19
Recinto:14-026-011-00037-00009	Cultivo:20000	BARBECHO TRADICIONAL-SIN VARIEDAD	Secano	Carga Ganadera:0,19
Recinto:14-026-011-00037-00011	Cultivo:20000	BARBECHO TRADICIONAL-SIN VARIEDAD	Secano	Carga Ganadera:0,19
Recinto:14-026-011-00037-00014	Cultivo:62000	PASTOS PERMANENTES DE 5 O MAS AÑOS-SIN VARIEDAD	Secano	Carga Ganadera:0,19
Recinto:14-026-011-00039-00002	Cultivo:62000	PASTOS PERMANENTES DE 5 O MAS AÑOS-SIN VARIEDAD	Secano	Carga Ganadera:0,19
Recinto:14-026-011-00040-00001	Cultivo:62000	PASTOS PERMANENTES DE 5 O MAS AÑOS-SIN VARIEDAD	Secano	Carga Ganadera:0,19
Recinto:14-026-011-00040-00002	Cultivo:62000	PASTOS PERMANENTES DE 5 O MAS AÑOS-SIN VARIEDAD	Secano	Carga Ganadera:0,19
Recinto:14-026-011-00040-00005	Cultivo:62000	PASTOS PERMANENTES DE 5 O MAS AÑOS-SIN VARIEDAD	Secano	Carga Ganadera:0,19
Recinto:14-026-011-00376-00001	Cultivo:62000	PASTOS PERMANENTES DE 5 O MAS AÑOS-SIN VARIEDAD	Secano	Carga Ganadera:0,19

Datos considerados para el Cálculo de la Carga Ganadera del expediente

Superficie determinada para Cálculo Carga Ganadera: 483,51 ha
Carga Ganadera del Expediente: 0,19 ugm/ha (4)

Explotación	Especie	Ugm Calculada para CG
ES140260000092	CAPRINA	0,64
ES140260000092	OVINA	93,08

Recintos Determinados para el Cálculo de Garga Ganadera

REF.	REFERENCIA SIGPAC	CULTIVO	DESCRIPCIÓN CULTIVO	S/R	SUP. RESUELTA (ha)
-1454255	14-026-006-00237-00220	62000	PASTOS PERMANENTES DE 5 O MAS AÑOS-SIN VARIEDAD	S	1,64
-1454254	14-026-006-00149-00001	62000	PASTOS PERMANENTES DE 5 O MAS AÑOS-SIN VARIEDAD	S	0,07
-955274	14-026-011-00037-00014	62000	PASTOS PERMANENTES DE 5 O MAS AÑOS-SIN VARIEDAD	S	10,43
-955270	14-026-011-00036-00010	62000	PASTOS PERMANENTES DE 5 O MAS AÑOS-SIN VARIEDAD	S	15,70
-955269	14-026-011-00036-00009	62000	PASTOS PERMANENTES DE 5 O MAS AÑOS-SIN VARIEDAD	S	1,95
-955268	14-026-011-00036-00008	62000	PASTOS PERMANENTES DE 5 O MAS AÑOS-SIN VARIEDAD	S	4,63
-955267	14-026-011-00036-00007	62000	PASTOS PERMANENTES DE 5 O MAS AÑOS-SIN VARIEDAD	S	0,41
-955265	14-026-010-00001-00007	62000	PASTOS PERMANENTES DE 5 O MAS AÑOS-SIN VARIEDAD	S	43,76
-955263	14-026-007-00032-00010	62000	PASTOS PERMANENTES DE 5 O MAS AÑOS-SIN VARIEDAD	S	1,19
-955262	14-026-007-00032-00009	62000	PASTOS PERMANENTES DE 5 O MAS AÑOS-SIN VARIEDAD	S	2,43
4797487	14-026-010-00001-00002	62000	PASTOS PERMANENTES DE 5 O MAS AÑOS-SIN VARIEDAD	S	1,68

(1) Con incidencias que retienen pago o deniegan el expediente.

(2) Se calcula sobre superficie declarada admisible.

(3) Aplicación del artículo 16 bis del RD 147/2023.

(4) Expediente con algunos recintos de pastos permanentes ubicados en espacios protegidos donde la carga ganadera mínima será 0,1 UGM/ha.

Puede verificar la integridad de una copia de este documento mediante la lectura del código QR adjunto o mediante el acceso a la dirección <https://ws050.juntadeandalucia.es/verificarFirma> indicando el código de VERIFICACIÓN

FIRMADO POR

RAQUEL MARIA ESPIN CRESPO

29/01/2025

VERIFICACIÓN

Pk2jmMURSWMFXC9VKGJQRQ2Q7H5BP3

PÁG. 681/2713



**Recintos Determinados para el Cálculo de Garga Ganadera**

REF.	REFERENCIA SIGPAC	CULTIVO	DESCRIPCIÓN CULTIVO	S/R	SUP. RESUELTA (ha)
4797493	14-026-010-00002-00002	62000	PASTOS PERMANENTES DE 5 O MAS AÑOS-SIN VARIEDAD	S	1,55
4797508	14-026-011-00006-00004	62000	PASTOS PERMANENTES DE 5 O MAS AÑOS-SIN VARIEDAD	S	1,59
4797509	14-026-011-00006-00006	62000	PASTOS PERMANENTES DE 5 O MAS AÑOS-SIN VARIEDAD	S	0,47
4797511	14-026-011-00006-00016	62000	PASTOS PERMANENTES DE 5 O MAS AÑOS-SIN VARIEDAD	S	17,43
4797513	14-026-011-00006-00023	62000	PASTOS PERMANENTES DE 5 O MAS AÑOS-SIN VARIEDAD	S	1,67
4797521	14-026-011-00027-00003	62000	PASTOS PERMANENTES DE 5 O MAS AÑOS-SIN VARIEDAD	S	18,49
4797537	14-026-011-00028-00021	62000	PASTOS PERMANENTES DE 5 O MAS AÑOS-SIN VARIEDAD	S	0,78
4797547	14-026-011-00028-00036	62000	PASTOS PERMANENTES DE 5 O MAS AÑOS-SIN VARIEDAD	S	0,53
4797548	14-026-011-00028-00038	62000	PASTOS PERMANENTES DE 5 O MAS AÑOS-SIN VARIEDAD	S	1,93
4797549	14-026-011-00028-00042	62000	PASTOS PERMANENTES DE 5 O MAS AÑOS-SIN VARIEDAD	S	0,17
4797553	14-026-011-00035-00001	62000	PASTOS PERMANENTES DE 5 O MAS AÑOS-SIN VARIEDAD	S	1,69
4797557	14-026-011-00036-00004	62000	PASTOS PERMANENTES DE 5 O MAS AÑOS-SIN VARIEDAD	S	10,63
4797558	14-026-011-00036-00005	62000	PASTOS PERMANENTES DE 5 O MAS AÑOS-SIN VARIEDAD	S	7,66
4797559	14-026-011-00037-00001	62000	PASTOS PERMANENTES DE 5 O MAS AÑOS-SIN VARIEDAD	S	131,34
4797561	14-026-011-00037-00005	20000	BARBECHO TRADICIONAL-SIN VARIEDAD	S	3,09
4797562	14-026-011-00037-00006	62000	PASTOS PERMANENTES DE 5 O MAS AÑOS-SIN VARIEDAD	S	7,30
4797563	14-026-011-00037-00007	20000	BARBECHO TRADICIONAL-SIN VARIEDAD	S	1,63
4797564	14-026-011-00037-00009	20000	BARBECHO TRADICIONAL-SIN VARIEDAD	S	0,00
4797565	14-026-011-00037-00011	20000	BARBECHO TRADICIONAL-SIN VARIEDAD	S	0,78
4797567	14-026-011-00039-00002	62000	PASTOS PERMANENTES DE 5 O MAS AÑOS-SIN VARIEDAD	S	0,73
4797568	14-026-011-00040-00001	62000	PASTOS PERMANENTES DE 5 O MAS AÑOS-SIN VARIEDAD	S	0,22
4797569	14-026-011-00040-00002	62000	PASTOS PERMANENTES DE 5 O MAS AÑOS-SIN VARIEDAD	S	0,08
4797571	14-026-011-00040-00005	62000	PASTOS PERMANENTES DE 5 O MAS AÑOS-SIN VARIEDAD	S	0,06
4797582	14-026-011-00376-00001	62000	PASTOS PERMANENTES DE 5 O MAS AÑOS-SIN VARIEDAD	S	1,76
4797586	14-073-002-00038-00001	62000	PASTOS PERMANENTES DE 5 O MAS AÑOS-SIN VARIEDAD	S	27,35
5137049	14-026-006-00122-00001	62000	PASTOS PERMANENTES DE 5 O MAS AÑOS-SIN VARIEDAD	S	0,61
5137051	14-026-006-00123-00001	62000	PASTOS PERMANENTES DE 5 O MAS AÑOS-SIN VARIEDAD	S	2,16
5137055	14-026-006-00123-00005	62000	PASTOS PERMANENTES DE 5 O MAS AÑOS-SIN VARIEDAD	S	1,16
5137057	14-026-006-00125-00001	62000	PASTOS PERMANENTES DE 5 O MAS AÑOS-SIN VARIEDAD	S	0,32
5137058	14-026-006-00180-00001	62000	PASTOS PERMANENTES DE 5 O MAS AÑOS-SIN VARIEDAD	S	2,62
5137061	14-026-006-00192-00002	62000	PASTOS PERMANENTES DE 5 O MAS AÑOS-SIN VARIEDAD	S	6,42
5137063	14-026-006-00193-00001	62000	PASTOS PERMANENTES DE 5 O MAS AÑOS-SIN VARIEDAD	S	1,38
5137064	14-026-006-00196-00001	62000	PASTOS PERMANENTES DE 5 O MAS AÑOS-SIN VARIEDAD	S	1,03
5137065	14-026-006-00195-00001	62000	PASTOS PERMANENTES DE 5 O MAS AÑOS-SIN VARIEDAD	S	1,76
5137145	14-026-006-00142-00005	62000	PASTOS PERMANENTES DE 5 O MAS AÑOS-SIN VARIEDAD	S	3,60
5787170	14-026-006-00159-00001	62000	PASTOS PERMANENTES DE 5 O MAS AÑOS-SIN VARIEDAD	S	0,00
1700000006005927	14-026-006-00142-00001	62000	PASTOS PERMANENTES DE 5 O MAS AÑOS-SIN VARIEDAD	S	6,29
1700000006005928	14-026-006-00197-00005	62000	PASTOS PERMANENTES DE 5 O MAS AÑOS-SIN VARIEDAD	S	0,90

(1) Con incidencias que retienen pago o deniegan el expediente.

(2) Se calcula sobre superficie declarada admisible.

(3) Aplicación del artículo 16 bis del RD 147/2023.

(4) Expediente con algunos recintos de pastos permanentes ubicados en espacios protegidos donde la carga ganadera mínima será 0,1 UGM/ha.

Puede verificar la integridad de una copia de este documento mediante la lectura del código QR adjunto o mediante el acceso a la dirección <https://ws050.juntadeandalucia.es/verificarFirma> indicando el código de VERIFICACIÓN

FIRMADO POR

RAQUEL MARIA ESPIN CRESPO

29/01/2025

VERIFICACIÓN

Pk2jmMURSWMFXCU9VKGJRQ2Q7H5BP3

PÁG. 682/2713



**Recintos Determinados para el Cálculo de Garga Ganadera**

REF.	REFERENCIA SIGPAC	CULTIVO	DESCRIPCIÓN CULTIVO	S/R	SUP. RESUELTA (ha)
170000006005929	14-026-006-00142-00004	62000	PASTOS PERMANENTES DE 5 O MAS AÑOS-SIN VARIEDAD	S	2,73
170000006005930	14-026-006-00197-00007	62000	PASTOS PERMANENTES DE 5 O MAS AÑOS-SIN VARIEDAD	S	0,08
170000006005931	14-026-006-00197-00004	62000	PASTOS PERMANENTES DE 5 O MAS AÑOS-SIN VARIEDAD	S	0,96
170000006005932	14-026-006-00237-00002	62000	PASTOS PERMANENTES DE 5 O MAS AÑOS-SIN VARIEDAD	S	37,31
170000006005933	14-026-006-00142-00009	62000	PASTOS PERMANENTES DE 5 O MAS AÑOS-SIN VARIEDAD	S	0,25
170000006005934	14-026-006-00197-00002	62000	PASTOS PERMANENTES DE 5 O MAS AÑOS-SIN VARIEDAD	S	2,40
170000006005935	14-026-006-00197-00006	62000	PASTOS PERMANENTES DE 5 O MAS AÑOS-SIN VARIEDAD	S	5,45
170000006005936	14-026-006-00197-00008	62000	PASTOS PERMANENTES DE 5 O MAS AÑOS-SIN VARIEDAD	S	0,63
170000006005937	14-026-006-00151-00001	62000	PASTOS PERMANENTES DE 5 O MAS AÑOS-SIN VARIEDAD	S	12,46
170000006005938	14-026-006-00237-00012	62000	PASTOS PERMANENTES DE 5 O MAS AÑOS-SIN VARIEDAD	S	4,62
170000006005939	14-026-006-00142-00010	62000	PASTOS PERMANENTES DE 5 O MAS AÑOS-SIN VARIEDAD	S	0,64
170000006005940	14-026-006-00151-00006	62000	PASTOS PERMANENTES DE 5 O MAS AÑOS-SIN VARIEDAD	S	1,49
170000006005941	14-026-006-00151-00009	62000	PASTOS PERMANENTES DE 5 O MAS AÑOS-SIN VARIEDAD	S	5,26
170000006005942	14-026-006-00226-00001	62000	PASTOS PERMANENTES DE 5 O MAS AÑOS-SIN VARIEDAD	S	0,80
170000006005943	14-026-006-00234-00001	62000	PASTOS PERMANENTES DE 5 O MAS AÑOS-SIN VARIEDAD	S	0,25
170000006005944	14-026-006-00194-00001	62000	PASTOS PERMANENTES DE 5 O MAS AÑOS-SIN VARIEDAD	S	0,56
170000006005945	14-026-006-00237-00017	62000	PASTOS PERMANENTES DE 5 O MAS AÑOS-SIN VARIEDAD	S	0,03
170000006005946	14-026-006-00237-00021	62000	PASTOS PERMANENTES DE 5 O MAS AÑOS-SIN VARIEDAD	S	0,02
170000006005947	14-026-006-00237-00011	62000	PASTOS PERMANENTES DE 5 O MAS AÑOS-SIN VARIEDAD	S	0,00
170000006005948	14-026-006-00237-00016	62000	PASTOS PERMANENTES DE 5 O MAS AÑOS-SIN VARIEDAD	S	0,98
170000006005965	14-026-007-00032-00001	62000	PASTOS PERMANENTES DE 5 O MAS AÑOS-SIN VARIEDAD	S	24,57
170000006005976	14-026-007-00008-00001	62000	PASTOS PERMANENTES DE 5 O MAS AÑOS-SIN VARIEDAD	S	7,60
170000006005977	14-026-007-00008-00004	62000	PASTOS PERMANENTES DE 5 O MAS AÑOS-SIN VARIEDAD	S	0,24
170000006005984	14-026-006-00134-00002	62000	PASTOS PERMANENTES DE 5 O MAS AÑOS-SIN VARIEDAD	S	0,76
170000006005985	14-026-006-00127-00002	62000	PASTOS PERMANENTES DE 5 O MAS AÑOS-SIN VARIEDAD	S	0,72
170000006005986	14-026-006-00127-00001	62000	PASTOS PERMANENTES DE 5 O MAS AÑOS-SIN VARIEDAD	S	0,69
170000006005987	14-026-006-00126-00001	62000	PASTOS PERMANENTES DE 5 O MAS AÑOS-SIN VARIEDAD	S	0,48
170000006005989	14-026-006-00141-00005	62000	PASTOS PERMANENTES DE 5 O MAS AÑOS-SIN VARIEDAD	S	0,89
170000006005990	14-026-006-00141-00002	62000	PASTOS PERMANENTES DE 5 O MAS AÑOS-SIN VARIEDAD	S	17,88
170000006005991	14-026-006-00136-00002	62000	PASTOS PERMANENTES DE 5 O MAS AÑOS-SIN VARIEDAD	S	1,69

Incidencias de carga ganadera**INCIDENCIA DESCRIPCIÓN**

- 3790 Recinto declarado inactivo
Recinto:14-026-006-00159-00001 Cultivo: -
- 3795 Recinto declarado con una situación de riesgo de abandono.
Recinto:14-026-011-00037-00005 Cultivo: -
Recinto:14-026-011-00037-00007 Cultivo: -
Recinto:14-026-011-00037-00009 Cultivo: -
Recinto:14-026-011-00037-00011 Cultivo: -

(1) Con incidencias que retienen pago o deniegan el expediente.

(2) Se calcula sobre superficie declarada admisible.

(3) Aplicación del artículo 16 bis del RD 147/2023.

(4) Expediente con algunos recintos de pastos permanentes ubicados en espacios protegidos donde la carga ganadera mínima será 0,1 UGM/ha.

Puede verificar la integridad de una copia de este documento mediante la lectura del código QR adjunto o mediante el acceso a la dirección <https://ws050.juntadeandalucia.es/verificarFirma> indicando el código de VERIFICACIÓN

FIRMADO POR

RAQUEL MARIA ESPIN CRESPO

29/01/2025

VERIFICACIÓN

Pk2jmMURSWMFXC9VKGJRQ2Q7H5BP3

PÁG. 683/2713





8227 Control por Monitorización sin respuesta por parte del productor y, por tanto, sin Juicio Experto de campo.
Recinto:14-026-011-00037-00009 Cultivo:20000 BARBECHO TRADICIONAL-SIN VARIEDAD

(1) Con incidencias que retienen pago o deniegan el expediente.
(2) Se calcula sobre superficie declarada admisible.
(3) Aplicación del artículo 16 bis del RD 147/2023.
(4) Expediente con algunos recintos de pastos permanentes ubicados en espacios protegidos donde la carga ganadera mínima será 0,1 UGM/ha.

Puede verificar la integridad de una copia de este documento mediante la lectura del código QR adjunto o mediante el acceso a la dirección <https://ws050.juntadeandalucia.es/verificarFirma> indicando el código de VERIFICACIÓN

FIRMADO POR	RAQUEL MARIA ESPIN CRESPO	29/01/2025
VERIFICACIÓN	Pk2jmMURSWMFXCU9VKGJRQ2Q7H5BP3	PÁG. 684/2713



**APELLIDOS Y NOMBRE / RAZÓN SOCIAL**

RUIZ GALVEZ DOMINGO

NIF

****9805*

EXPEDIENTE

1027559

RESOLUCIÓN

CONCESIÓN DE LA AYUDA

DATOS DE MANTENIMIENTO UNIDADES

GRUPO DE PAGO	Sup. Dec. Admisible	Sup. Resuelta	Sobredecl.	% Sobredecl.
ZONAS DE MONTAÑA	19,94	19,94	0,00	0,00

RESUMEN DE PAGOS

	IMPORTE (Euros)			
	RESUELTO	FEADER	MAPA	CAPADR
Pago realizado	1.762,54	1.498,16	172,91	91,47

APLICACIÓN DE REDUCCIONES Y PENALIZACIONES (%)

Criterios de subvencionabilidad (1)	Presentación tardía	Omisión declaración	Condicionalidad
0,00	0,00	0,00	0,00

IMPORTE (Euros)

Calculado(2)	Reducción	Penalización	Reducción Penalización (3)	Penalización adicional	Resuelto	FEADER	MAPA	CAPADR
1.762,54 €	0,00 €	0,00 €	0,00 €	0,00 €	1.762,54 €	1.498,16 €	172,91 €	91,47 €
Importe Unitario:	93,00 €	Nuevo Importe Unitario:	88,39 €					

RECINTOS PROPUESTOS

REF.	REFERENCIA SIGPAC	CULTIVO	S/R	USO SIGPAC	Sup. Dec. admisible	Sup. Campo	Sup. Determ.	Sup. Resuelta
5066934	14-037-023-00012-0004	OLIVAR	S		0,43		0,43	0,43
5066991	14-037-022-00114-0001	OLIVAR	S		0,17		0,17	0,17
5067001	14-037-023-00063-0001	OLIVAR	S		0,51		0,51	0,51
5067231	14-037-023-00059-0001	OLIVAR	S		0,46		0,46	0,46
170000005897662	14-037-003-00068-0002	OLIVAR	S		0,09		0,09	0,09
170000005897663	14-037-005-00146-0006	OLIVAR	S		4,72		4,72	4,72
170000005897664	14-037-005-00146-0005	OLIVAR	S		0,20		0,20	0,20
170000005897665	14-037-005-00146-0004	OLIVAR	S		0,04		0,04	0,04
170000005897666	14-055-044-00155-0004	OLIVAR	S		0,27		0,27	0,27
170000005897667	14-037-005-00147-0001	OLIVAR	S		0,11		0,11	0,11
170000005897668	14-037-005-00159-0001	OLIVAR	S		0,34		0,34	0,34
170000005897669	14-037-005-00160-0001	OLIVAR	S		1,54		1,54	1,54
170000005897670	14-055-044-00156-0006	OLIVAR	S		6,11		6,11	6,11
170000005897671	14-037-005-00151-0002	OLIVAR	S		4,95		4,95	4,95

(1) Con incidencias que retienen pago o deniegan el expediente.

(2) Se calcula sobre superficie declarada admisible.

(3) Aplicación del artículo 16 bis del RD 147/2023.

(4) Expediente con algunos recintos de pastos permanentes ubicados en espacios protegidos donde la carga ganadera mínima será 0,1 UGM/ha.

Puede verificar la integridad de una copia de este documento mediante la lectura del código QR adjunto o mediante el acceso a la dirección <https://ws050.juntadeandalucia.es/verificarFirma> indicando el código de VERIFICACIÓN

FIRMADO POR

RAQUEL MARIA ESPIN CRESPO

29/01/2025

VERIFICACIÓN

Pk2jmMURSWMFXCU9VKGJRQ2Q7H5BP3

PÁG. 685/2713





INCIDENCIAS

INCIDENCIA DESCRIPCIÓN

- 86119 Carga ganadera NO cumple con el valor mínimo de 0,2 UGM/ha.
 Recinto:14-037-003-00068-00003 Cultivo:62000 PASTOS PERMANENTES DE 5 O MAS AÑOS-SIN VARIEDAD Secano Carga Ganadera:0
 Recinto:14-037-005-00146-00018 Cultivo:62000 PASTOS PERMANENTES DE 5 O MAS AÑOS-SIN VARIEDAD Secano Carga Ganadera:0
 Recinto:14-037-005-00160-00009 Cultivo:62000 PASTOS PERMANENTES DE 5 O MAS AÑOS-SIN VARIEDAD Secano Carga Ganadera:0
- 86121 Recinto superficie forrajera que no realiza la actividad de producción de pastoreo.
 Recinto:14-037-003-00068-00003 Cultivo:62000 PASTOS PERMANENTES DE 5 O MAS AÑOS-SIN VARIEDAD Secano Actividad Agraria del recinto:5
 Recinto:14-037-005-00146-00018 Cultivo:62000 PASTOS PERMANENTES DE 5 O MAS AÑOS-SIN VARIEDAD Secano Actividad Agraria del recinto:5
 Recinto:14-037-005-00160-00009 Cultivo:62000 PASTOS PERMANENTES DE 5 O MAS AÑOS-SIN VARIEDAD Secano Actividad Agraria del recinto:5
- 86122 Recinto superficie forrajera que realiza la actividad de producción de pastoreo y no declara el o los códigos del Registro de Explotaciones Ganaderas de Andalucía, REGA.
 Recinto:14-037-003-00068-00003 Cultivo:62000 PASTOS PERMANENTES DE 5 O MAS AÑOS-SIN VARIEDAD Secano
 Recinto:14-037-005-00146-00018 Cultivo:62000 PASTOS PERMANENTES DE 5 O MAS AÑOS-SIN VARIEDAD Secano
 Recinto:14-037-005-00160-00009 Cultivo:62000 PASTOS PERMANENTES DE 5 O MAS AÑOS-SIN VARIEDAD Secano
- 86124 Recinto de forrajera para Cálculo de Carga Ganadera que No pertenece a Explotación.
 Recinto:14-037-003-00068-00003 Cultivo:62000 PASTOS PERMANENTES DE 5 O MAS AÑOS-SIN VARIEDAD Secano
 Recinto:14-037-005-00146-00018 Cultivo:62000 PASTOS PERMANENTES DE 5 O MAS AÑOS-SIN VARIEDAD Secano
 Recinto:14-037-005-00160-00009 Cultivo:62000 PASTOS PERMANENTES DE 5 O MAS AÑOS-SIN VARIEDAD Secano

Datos considerados para el Cálculo de la Carga Ganadera del expediente

Superficie determinada para Cálculo Carga Ganadera: 0,00 ha
Carga Ganadera del Expediente: 0,00 ugm/ha

Incidenias de carga ganadera

INCIDENCIA DESCRIPCIÓN

- 86122 Recinto superficie forrajera que realiza la actividad de producción de pastoreo y no declara el o los códigos del Registro de Explotaciones Ganaderas de Andalucía, REGA.
 Recinto:14-037-005-00160-00009 Cultivo:62000 PASTOS PERMANENTES DE 5 O MAS AÑOS-SIN VARIEDAD Secano
 Recinto:14-037-005-00146-00018 Cultivo:62000 PASTOS PERMANENTES DE 5 O MAS AÑOS-SIN VARIEDAD Secano
 Recinto:14-037-003-00068-00003 Cultivo:62000 PASTOS PERMANENTES DE 5 O MAS AÑOS-SIN VARIEDAD Secano
- 86124 Recinto de forrajera para Cálculo de Carga Ganadera que No pertenece a Explotación.
 Recinto:14-037-005-00160-00009 Cultivo:62000 PASTOS PERMANENTES DE 5 O MAS AÑOS-SIN VARIEDAD Secano
 Recinto:14-037-005-00146-00018 Cultivo:62000 PASTOS PERMANENTES DE 5 O MAS AÑOS-SIN VARIEDAD Secano
 Recinto:14-037-003-00068-00003 Cultivo:62000 PASTOS PERMANENTES DE 5 O MAS AÑOS-SIN VARIEDAD Secano
- 86128 Recinto de Forrajeras que no ha contabilizado para Carga Ganadera por no tener una explotación válida para el cálculo de la Carga Ganadera
 Recinto:14-037-005-00160-00009 Cultivo:62 PASTOS PERMANENTES DE 5 O MAS AÑOS-
 Recinto:14-037-005-00146-00018 Cultivo:62 PASTOS PERMANENTES DE 5 O MAS AÑOS-
 Recinto:14-037-003-00068-00003 Cultivo:62 PASTOS PERMANENTES DE 5 O MAS AÑOS-
- 86132 Recinto superficie forrajera que no realiza la actividad de producción de pastoreo.
 Recinto:14-037-005-00160-00009 Cultivo:62000 PASTOS PERMANENTES DE 5 O MAS AÑOS-SIN VARIEDAD Secano
 Recinto:14-037-005-00146-00018 Cultivo:62000 PASTOS PERMANENTES DE 5 O MAS AÑOS-SIN VARIEDAD Secano
 Recinto:14-037-003-00068-00003 Cultivo:62000 PASTOS PERMANENTES DE 5 O MAS AÑOS-SIN VARIEDAD Secano

(1) Con incidencias que retienen pago o deniegan el expediente.
 (2) Se calcula sobre superficie declarada admisible.
 (3) Aplicación del artículo 16 bis del RD 147/2023.
 (4) Expediente con algunos recintos de pastos permanentes ubicados en espacios protegidos donde la carga ganadera mínima será 0,1 UGM/ha.

Puede verificar la integridad de una copia de este documento mediante la lectura del código QR adjunto o mediante el acceso a la dirección <https://ws050.juntadeandalucia.es/verificarFirma> indicando el código de VERIFICACIÓN

FIRMADO POR	RAQUEL MARIA ESPIN CRESPO	29/01/2025
VERIFICACIÓN	Pk2jmMURSWMFXCU9VKGJRQ2Q7H5BP3	PÁG. 686/2713





APELLIDOS Y NOMBRE / RAZÓN SOCIAL

RUIZ REYES RAFAEL

NIF

****8491*

EXPEDIENTE

1012209

RESOLUCIÓN

CONCESIÓN DE LA AYUDA

DATOS DE MANTENIMIENTO UNIDADES

GRUPO DE PAGO

ZONAS DE MONTAÑA

Sup. Dec. Admisible

201,45

Sup. Resuelta

201,45

Sobredecl.

0,00

% Sobredecl.

0,00

RESUMEN DE PAGOS

	IMPORTE (Euros)			
	RESUELTO	FEADER	MAPA	CAPADR
Pago realizado	2.046,00	1.739,10	200,71	106,19

APLICACIÓN DE REDUCCIONES Y PENALIZACIONES (%)

Criterios de subvencionabilidad (1)	Presentación tardía	Omisión declaración	Condicionalidad
0,00	0,00	0,00	0,00

IMPORTE (Euros)

Calculado(2)	Reducción	Penalización	Reducción Penalización (3)	Penalización adicional	Resuelto	FEADER	MAPA	CAPADR
2.046,00 €	0,00 €	0,00 €	0,00 €	0,00 €	2.046,00 €	1.739,10 €	200,71 €	106,19 €
Importe Unitario:	93,00 €	Nuevo Importe Unitario:	10,16 €					

RECINTOS PROPUESTOS

REF.	REFERENCIA SIGPAC	CULTIVO	S/R	USO SIGPAC	Sup. Dec. admisible	Sup. Campo	Sup. Determ.	Sup. Resuelta
-1203924	14-047-022-09001-0048	OLIVAR	S		0,02		0,02	0,02
-1203923	14-047-022-09001-0039	OLIVAR	S		0,02		0,02	0,02
-1203922	14-047-022-09001-0038	OLIVAR	S		0,11		0,11	0,11
-1203921	14-047-022-09001-0037	OLIVAR	S		0,01		0,01	0,01
-1203920	14-047-022-09001-0036	OLIVAR	S		0,01		0,01	0,01
-1203919	14-047-022-09001-0035	OLIVAR	S		0,04		0,04	0,04
-1203918	14-047-022-09001-0006	OLIVAR	S		0,02		0,02	0,02
-1203917	14-047-022-09001-0005	OLIVAR	S		0,01		0,01	0,01
-1203916	14-047-022-09001-0002	OLIVAR	S		0,05		0,05	0,05
-911412	14-047-023-00114-0005	OLIVAR	S		0,03		0,03	0,03
-18743	14-047-023-00114-0037	OLIVAR	S		6,26		6,26	6,26
1700000005474666	14-047-022-00052-0002	OLIVAR	S		73,92		73,92	73,92
1700000005474672	14-047-023-00114-0006	OLIVAR	S		0,69		0,69	0,69
1700000005474674	14-047-023-00127-0003	OLIVAR	S		0,92		0,92	0,92
1700000005474678	14-047-022-00052-0048	OLIVAR	S		18,80		18,80	18,80
1700000005474679	14-047-022-00052-0038	OLIVAR	S		35,06		35,06	35,06
1700000005474681	14-047-023-00114-0035	OLIVAR	S		10,47		10,47	10,47
1700000005474685	14-047-023-00142-0001	OLIVAR	S		0,51		0,51	0,51
1700000005474691	14-047-023-00114-0005	OLIVAR	S		13,88		13,88	13,88
1700000005474695	14-047-023-00154-0003	OLIVAR	S		0,04		0,04	0,04
1700000005474696	14-047-023-00154-0002	OLIVAR	S		1,37		1,37	1,37
1700000005474697	14-047-022-00052-0035	OLIVAR	S		29,86		29,86	29,86
1700000005474699	14-047-022-00052-0036	OLIVAR	S		0,01		0,01	0,01
1700000005474700	14-047-022-00052-0037	OLIVAR	S		9,34		9,34	9,34

(1) Con incidencias que retienen pago o deniegan el expediente.

(2) Se calcula sobre superficie declarada admisible.

(3) Aplicación del artículo 16 bis del RD 147/2023.

(4) Expediente con algunos recintos de pastos permanentes ubicados en espacios protegidos donde la carga ganadera mínima será 0,1 UGM/ha.

Puede verificar la integridad de una copia de este documento mediante la lectura del código QR adjunto o mediante el acceso a la dirección <https://ws050.juntadeandalucia.es/verificarFirma> indicando el código de VERIFICACIÓN

FIRMADO POR

RAQUEL MARIA ESPIN CRESPO

29/01/2025

VERIFICACIÓN

Pk2jmMURSWMFXCU9VKGJRQ2Q7H5BP3

PÁG. 687/2713





APELLIDOS Y NOMBRE / RAZÓN SOCIAL
SANCHEZ DE LA TORRE MIGUEL ANGEL

NIF
****0825*

EXPEDIENTE
1018059

RESOLUCIÓN
CONCESIÓN DE LA AYUDA

DATOS DE MANTENIMIENTO UNIDADES

GRUPO DE PAGO	Sup. Dec. Admisible	Sup. Resuelta	Sobredecl.	% Sobredecl.
ZONAS DE MONTAÑA	10,97	10,97	0,00	0,00

RESUMEN DE PAGOS

	IMPORTE (Euros)			
	RESUELTO	FEADER	MAPA	CAPADR
Pago realizado	1.020,21	867,18	100,08	52,95

APLICACIÓN DE REDUCCIONES Y PENALIZACIONES (%)

Criterios de subvencionabilidad (1)	Presentación tardía	Omisión declaración	Condicionalidad
0,00	0,00	0,00	0,00

IMPORTE (Euros)

Calculado(2)	Reducción	Penalización	Reducción Penalización (3)	Penalización adicional	Resuelto	FEADER	MAPA	CAPADR
1.020,21 €	0,00 €	0,00 €	0,00 €	0,00 €	1.020,21 €	867,18 €	100,08 €	52,95 €
Importe Unitario:	93,00 €	Nuevo Importe Unitario:	93,00 €					

RECINTOS PROPUESTOS

REF.	REFERENCIA SIGPAC	CULTIVO	S/R	USO SIGPAC	Sup. Dec. admisible	Sup. Campo	Sup. Determ.	Sup. Resuelta
-729343	14-073-004-00068-0012	OLIVAR	S		0,20		0,20	0,20
170000004828636	14-026-017-00071-0002	OLIVAR	S		2,77		2,77	2,77
170000004828637	14-026-017-00073-0001	OLIVAR	S		2,14		2,14	2,14
170000004828638	14-026-017-00073-0002	OLIVAR	S		0,41		0,41	0,41
170000004828643	14-026-017-00072-0001	OLIVAR	S		0,21		0,21	0,21
170000004828644	14-026-017-00137-0002	OLIVAR	S		0,92		0,92	0,92
170000004828646	14-026-017-00073-0006	OLIVAR	S		0,01		0,01	0,01
170000005115854	14-073-004-00068-0004	OLIVAR	S		2,33		2,33	2,33
170000005115855	14-073-004-00068-0008	OLIVAR	S		1,46		1,46	1,46
170000005115856	14-073-004-00068-0010	OLIVAR	S		0,52		0,52	0,52

INCIDENCIAS

INCIDENCIA DESCRIPCIÓN

3790	Recinto declarado inactivo Recinto:14-026-017-00141-00001 Cultivo: - Recinto:14-026-017-00141-00002 Cultivo: - Recinto:14-026-017-00141-00003 Cultivo: - Recinto:14-026-017-00142-00001 Cultivo: -
86119	Carga ganadera NO cumple con el valor mínimo de 0,2 UGM/ha. Recinto:14-026-017-00141-00001 Cultivo:62000 PASTOS PERMANENTES DE 5 O MAS AÑOS-SIN VARIEDAD Secano Carga Ganadera:0 Recinto:14-026-017-00141-00002 Cultivo:62000 PASTOS PERMANENTES DE 5 O MAS AÑOS-SIN VARIEDAD Secano Carga Ganadera:0 Recinto:14-026-017-00141-00003 Cultivo:62000 PASTOS PERMANENTES DE 5 O MAS AÑOS-SIN VARIEDAD Secano Carga Ganadera:0 Recinto:14-026-017-00142-00001 Cultivo:62000 PASTOS PERMANENTES DE 5 O MAS AÑOS-SIN VARIEDAD Secano Carga Ganadera:0

(1) Con incidencias que retienen pago o deniegan el expediente.

(2) Se calcula sobre superficie declarada admisible.

(3) Aplicación del artículo 16 bis del RD 147/2023.

(4) Expediente con algunos recintos de pastos permanentes ubicados en espacios protegidos donde la carga ganadera mínima será 0,1 UGM/ha.

Puede verificar la integridad de una copia de este documento mediante la lectura del código QR adjunto o mediante el acceso a la dirección <https://ws050.juntadeandalucia.es/verificarFirma> indicando el código de VERIFICACIÓN

FIRMADO POR	RAQUEL MARIA ESPIN CRESPO	29/01/2025
VERIFICACIÓN	Pk2jmMURSWMFCU9VKGJRRQ2Q7H5BP3	PÁG. 688/2713





Datos considerados para el Cálculo de la Carga Ganadera del expediente

Superficie determinada para Cálculo Carga Ganadera: 0,00 ha
Carga Ganadera del Expediente: 0,00 ugm/ha

Incidencias de carga ganadera

INCIDENCIA DESCRIPCIÓN

3790	Recinto declarado inactivo Recinto:14-026-017-00141-00002 Cultivo: - Recinto:14-026-017-00141-00003 Cultivo: - Recinto:14-026-017-00141-00001 Cultivo: - Recinto:14-026-017-00142-00001 Cultivo: -
86128	Recinto de Forrajes que no ha contabilizado para Carga Ganadera por no tener una explotación válida para el cálculo de la Carga Ganadera Recinto:14-026-017-00141-00002 Cultivo:62 PASTOS PERMANENTES DE 5 O MAS AÑOS- Recinto:14-026-017-00141-00003 Cultivo:62 PASTOS PERMANENTES DE 5 O MAS AÑOS- Recinto:14-026-017-00141-00001 Cultivo:62 PASTOS PERMANENTES DE 5 O MAS AÑOS- Recinto:14-026-017-00142-00001 Cultivo:62 PASTOS PERMANENTES DE 5 O MAS AÑOS-

(1) Con incidencias que retienen pago o deniegan el expediente.
(2) Se calcula sobre superficie declarada admisible.
(3) Aplicación del artículo 16 bis del RD 147/2023.
(4) Expediente con algunos recintos de pastos permanentes ubicados en espacios protegidos donde la carga ganadera mínima será 0,1 UGM/ha.

Puede verificar la integridad de una copia de este documento mediante la lectura del código QR adjunto o mediante el acceso a la dirección <https://ws050.juntadeandalucia.es/verificarFirma> indicando el código de VERIFICACIÓN

FIRMADO POR	RAQUEL MARIA ESPIN CRESPO	29/01/2025
VERIFICACIÓN	Pk2jmMURSWMFXCU9VKGJRQ2Q7H5BP3	PÁG. 689/2713



**APELLIDOS Y NOMBRE / RAZÓN SOCIAL**SANCHEZ DE PUERTA GARCIA-COURTOY RAFAEL
ANGEL**NIF**

****5279*

EXPEDIENTE

1178261

RESOLUCIÓN

CONCESIÓN DE LA AYUDA

DATOS DE MANTENIMIENTO UNIDADES**GRUPO DE PAGO**

ZONAS DE MONTAÑA

**Sup. Dec.
Admisible**

183,79

**Sup.
Resuelta**

183,79

Sobredecl.

0,00

% Sobredecl.

0,00

RESUMEN DE PAGOS

	IMPORTE (Euros)			
	RESUELTO	FEADER	MAPA	CAPADR
Pago realizado	2.046,00	1.739,10	200,71	106,19

APLICACIÓN DE REDUCCIONES Y PENALIZACIONES (%)

Crterios de subvencionabilidad (1)	Presentación tardía	Omisión declaración	Condicionalidad
0,00	0,00	0,00	0,00

IMPORTE (Euros)

Calculado(2)	Reducción	Penalización	Reducción Penalización (3)	Penalización adicional	Resuelto	FEADER	MAPA	CAPADR
2.046,00 €	0,00 €	0,00 €	0,00 €	0,00 €	2.046,00 €	1.739,10 €	200,71 €	106,19 €
Importe Unitario:	93,00 €	Nuevo Importe Unitario:	11,13 €					

RECINTOS PROPUESTOS

REF.	REFERENCIA SIGPAC	CULTIVO	S/R	USO SIGPAC	Sup. Dec. admisible	Sup. Campo	Sup. Determ.	Sup. Resuelta
-1230892	14-047-014-00029-0013	PASTOS DE MENOS DE 5 AÑOS	S		0,88		0,88	0,88
-582828	14-047-014-00029-0010	PASTOS PERMANENTES DE 5 O MAS AÑOS	S		0,51		0,51	0,51
-582827	14-047-014-00029-0006	PASTOS DE MENOS DE 5 AÑOS	S		0,02		0,02	0,02
-582826	14-047-014-00029-0003	PASTOS DE MENOS DE 5 AÑOS	S		0,42		0,42	0,42
170000006971728	14-047-014-00027-0002	PASTOS PERMANENTES DE 5 O MAS AÑOS	S		4,69		4,69	4,69
170000006971729	14-047-014-00029-0005	PASTOS DE MENOS DE 5 AÑOS	S		10,77		10,77	10,77
170000006971730	14-047-014-00029-0009	PASTOS DE MENOS DE 5 AÑOS	S		0,44		0,44	0,44
170000006971731	14-047-014-00028-0001	PASTOS PERMANENTES DE 5 O MAS AÑOS	S		2,23		2,23	2,23
170000006971732	14-047-014-00033-0001	PASTOS PERMANENTES DE 5 O MAS AÑOS	S		0,64		0,64	0,64
170000006971736	14-047-014-00032-0001	PASTOS PERMANENTES DE 5 O MAS AÑOS	S		0,03		0,03	0,03
170000006971738	14-047-014-00029-0004	PASTOS PERMANENTES DE 5 O MAS AÑOS	S		132,47		132,47	132,47
170000006971741	14-047-014-00031-0001	PASTOS PERMANENTES DE 5 O MAS AÑOS	S		30,69		30,69	30,69

(1) Con incidencias que retienen pago o deniegan el expediente.

(2) Se calcula sobre superficie declarada admisible.

(3) Aplicación del artículo 16 bis del RD 147/2023.

(4) Expediente con algunos recintos de pastos permanentes ubicados en espacios protegidos donde la carga ganadera mínima será 0,1 UGM/ha.

Puede verificar la integridad de una copia de este documento mediante la lectura del código QR adjunto o mediante el acceso a la dirección <https://ws050.juntadeandalucia.es/verificarFirma> indicando el código de VERIFICACIÓN

FIRMADO POR

RAQUEL MARIA ESPIN CRESPO

29/01/2025

VERIFICACIÓN

Pk2jmMURSWMFXC9VKGJRQ2Q7H5BP3

PÁG. 690/2713



**Datos considerados para el Cálculo de la Carga Ganadera del expediente**

Superficie determinada para Cálculo Carga Ganadera: 210,11 ha

Carga Ganadera del Expediente: 0,17 ugm/ha (4)

Explotación	Especie	Ugm Calculada para CG
ES140470000289	BOVINA	35,40

Recintos Determinados para el Cálculo de Garga Ganadera

REF.	REFERENCIA SIGPAC	CULTIVO	DESCRIPCIÓN CULTIVO	S/R	SUP. RESUELTA (ha)
-1230892	14-047-014-00029-00013	63000	PASTOS DE MENOS DE 5 AÑOS-SIN VARIEDAD	S	0,88
-1060291	14-900-073-00097-00002	62000	PASTOS PERMANENTES DE 5 O MAS AÑOS-SIN VARIEDAD	S	0,18
-582829	14-900-073-00015-00002	62000	PASTOS PERMANENTES DE 5 O MAS AÑOS-SIN VARIEDAD	S	1,91
-582828	14-047-014-00029-00010	62000	PASTOS PERMANENTES DE 5 O MAS AÑOS-SIN VARIEDAD	S	0,51
-582827	14-047-014-00029-00006	63000	PASTOS DE MENOS DE 5 AÑOS-SIN VARIEDAD	S	0,02
-582826	14-047-014-00029-00003	63000	PASTOS DE MENOS DE 5 AÑOS-SIN VARIEDAD	S	0,42
1700000006971728	14-047-014-00027-00002	62000	PASTOS PERMANENTES DE 5 O MAS AÑOS-SIN VARIEDAD	S	4,69
1700000006971729	14-047-014-00029-00005	63000	PASTOS DE MENOS DE 5 AÑOS-SIN VARIEDAD	S	10,77
1700000006971730	14-047-014-00029-00009	63000	PASTOS DE MENOS DE 5 AÑOS-SIN VARIEDAD	S	0,44
1700000006971731	14-047-014-00028-00001	62000	PASTOS PERMANENTES DE 5 O MAS AÑOS-SIN VARIEDAD	S	2,23
1700000006971732	14-047-014-00033-00001	62000	PASTOS PERMANENTES DE 5 O MAS AÑOS-SIN VARIEDAD	S	0,64
1700000006971733	14-900-073-00014-00001	62000	PASTOS PERMANENTES DE 5 O MAS AÑOS-SIN VARIEDAD	S	2,70
1700000006971734	14-900-073-00014-00002	62000	PASTOS PERMANENTES DE 5 O MAS AÑOS-SIN VARIEDAD	S	0,94
1700000006971735	14-900-073-00015-00001	62000	PASTOS PERMANENTES DE 5 O MAS AÑOS-SIN VARIEDAD	S	8,30
1700000006971736	14-047-014-00032-00001	62000	PASTOS PERMANENTES DE 5 O MAS AÑOS-SIN VARIEDAD	S	0,03
1700000006971738	14-047-014-00029-00004	62000	PASTOS PERMANENTES DE 5 O MAS AÑOS-SIN VARIEDAD	S	132,47
1700000006971739	14-900-073-00097-00001	62000	PASTOS PERMANENTES DE 5 O MAS AÑOS-SIN VARIEDAD	S	3,82
1700000006971741	14-047-014-00031-00001	62000	PASTOS PERMANENTES DE 5 O MAS AÑOS-SIN VARIEDAD	S	30,69
1700000006971742	14-900-073-00016-00002	62000	PASTOS PERMANENTES DE 5 O MAS AÑOS-SIN VARIEDAD	S	0,32
1700000006971743	14-900-073-00013-00002	62000	PASTOS PERMANENTES DE 5 O MAS AÑOS-SIN VARIEDAD	S	7,26
1700000006971744	14-900-073-00018-00001	62000	PASTOS PERMANENTES DE 5 O MAS AÑOS-SIN VARIEDAD	S	0,89

(1) Con incidencias que retienen pago o deniegan el expediente.

(2) Se calcula sobre superficie declarada admisible.

(3) Aplicación del artículo 16 bis del RD 147/2023.

(4) Expediente con algunos recintos de pastos permanentes ubicados en espacios protegidos donde la carga ganadera mínima será 0,1 UGM/ha.

Puede verificar la integridad de una copia de este documento mediante la lectura del código QR adjunto o mediante el acceso a la dirección <https://ws050.juntadeandalucia.es/verificarFirma> indicando el código de VERIFICACIÓN

FIRMADO POR

RAQUEL MARIA ESPIN CRESPO

29/01/2025

VERIFICACIÓN

Pk2jmMURSWMFCU9VKGJRQ2Q7H5BP3

PÁG. 691/2713





APELLIDOS Y NOMBRE / RAZÓN SOCIAL

SANCHEZ MORALES CRISTOBAL

NIF
****0483*

EXPEDIENTE
1219441

RESOLUCIÓN
CONCESIÓN DE LA AYUDA

DATOS DE MANTENIMIENTO UNIDADES

GRUPO DE PAGO	Sup. Dec. Admisible	Sup. Resuelta	Sobredecl.	% Sobredecl.
ZONAS DE MONTAÑA	1,53	1,53	0,00	0,00

RESUMEN DE PAGOS

	IMPORTE (Euros)			
	RESUELTO	FEADER	MAPA	CAPADR
Pago realizado	142,29	120,95	13,96	7,38

APLICACIÓN DE REDUCCIONES Y PENALIZACIONES (%)

Criterios de subvencionabilidad (1)	Presentación tardía	Omisión declaración	Condicionidad
0,00	0,00	0,00	0,00

IMPORTE (Euros)

Calculado(2)	Reducción	Penalización	Reducción Penalización (3)	Penalización adicional	Resuelto	FEADER	MAPA	CAPADR
142,29 €	0,00 €	0,00 €	0,00 €	0,00 €	142,29 €	120,95 €	13,96 €	7,38 €
Importe Unitario:	93,00 €	Nuevo Importe Unitario:	93,00 €					

RECINTOS PROPUESTOS

REF.	REFERENCIA SIGPAC	CULTIVO	S/R	USO SIGPAC	Sup. Dec. admisible	Sup. Campo	Sup. Determ.	Sup. Resuelta
-107312	14-037-011-00131-0005	OLIVAR	S		0,59		0,59	0,59
170000006482492	14-037-011-00132-0006	OLIVAR	S		0,46		0,46	0,46
170000006482493	14-037-011-00131-0004	OLIVAR	S		0,48		0,48	0,48

(1) Con incidencias que retienen pago o deniegan el expediente.

(2) Se calcula sobre superficie declarada admisible.

(3) Aplicación del artículo 16 bis del RD 147/2023.

(4) Expediente con algunos recintos de pastos permanentes ubicados en espacios protegidos donde la carga ganadera mínima será 0,1 UGM/ha.

Puede verificar la integridad de una copia de este documento mediante la lectura del código QR adjunto o mediante el acceso a la dirección <https://ws050.juntadeandalucia.es/verificarFirma> indicando el código de VERIFICACIÓN

FIRMADO POR	RAQUEL MARIA ESPIN CRESPO	29/01/2025	
VERIFICACIÓN	Pk2jmMURSWMFXCU9VKGJRQ2Q7H5BP3	PÁG. 692/2713	



INCIDENCIAS

INCIDENCIA DESCRIPCIÓN

452	Actividad agraria declarada en un recinto no compatible con el uso PA, PR o PS asignado en SIGPAC para ese recinto. Recinto:14-037-011-00012-00002 Cultivo:62000 PASTOS PERMANENTES DE 5 O MAS AÑOS-SIN VARIEDAD Secano USO ASIGNADO EN SIGPAC:PS Recinto:14-037-011-00016-00002 Cultivo:62000 PASTOS PERMANENTES DE 5 O MAS AÑOS-SIN VARIEDAD Secano USO ASIGNADO EN SIGPAC:PS Recinto:14-037-011-00131-00001 Cultivo:62000 PASTOS PERMANENTES DE 5 O MAS AÑOS-SIN VARIEDAD Secano USO ASIGNADO EN SIGPAC:PS Recinto:14-037-011-00132-00002 Cultivo:62000 PASTOS PERMANENTES DE 5 O MAS AÑOS-SIN VARIEDAD Secano USO ASIGNADO EN SIGPAC:PS Recinto:14-037-011-00142-00001 Cultivo:62000 PASTOS PERMANENTES DE 5 O MAS AÑOS-SIN VARIEDAD Secano USO ASIGNADO EN SIGPAC:PS Recinto:14-037-011-00142-00003 Cultivo:62000 PASTOS PERMANENTES DE 5 O MAS AÑOS-SIN VARIEDAD Secano USO ASIGNADO EN SIGPAC:PS Recinto:14-037-011-00142-00004 Cultivo:62000 PASTOS PERMANENTES DE 5 O MAS AÑOS-SIN VARIEDAD Secano USO ASIGNADO EN SIGPAC:PS Recinto:14-037-011-00143-00001 Cultivo:62000 PASTOS PERMANENTES DE 5 O MAS AÑOS-SIN VARIEDAD Secano USO ASIGNADO EN SIGPAC:PS Recinto:14-037-011-00143-00010 Cultivo:62000 PASTOS PERMANENTES DE 5 O MAS AÑOS-SIN VARIEDAD Secano USO ASIGNADO EN SIGPAC:PS Recinto:14-037-011-00144-00001 Cultivo:62000 PASTOS PERMANENTES DE 5 O MAS AÑOS-SIN VARIEDAD Secano USO ASIGNADO EN SIGPAC:PR Recinto:29-049-006-60002-00001 Cultivo:62000 PASTOS PERMANENTES DE 5 O MAS AÑOS-SIN VARIEDAD Secano USO ASIGNADO EN SIGPAC:PR Recinto:29-049-007-00372-00001 Cultivo:62000 PASTOS PERMANENTES DE 5 O MAS AÑOS-SIN VARIEDAD Secano USO ASIGNADO EN SIGPAC:PR Recinto:29-049-007-00373-00001 Cultivo:62000 PASTOS PERMANENTES DE 5 O MAS AÑOS-SIN VARIEDAD Secano USO ASIGNADO EN SIGPAC:PS
86119	Carga ganadera NO cumple con el valor mínimo de 0,2 UGM/ha. Recinto:14-037-011-00012-00002 Cultivo:62000 PASTOS PERMANENTES DE 5 O MAS AÑOS-SIN VARIEDAD Secano Carga Ganadera:0 Recinto:14-037-011-00016-00002 Cultivo:62000 PASTOS PERMANENTES DE 5 O MAS AÑOS-SIN VARIEDAD Secano Carga Ganadera:0 Recinto:14-037-011-00131-00001 Cultivo:62000 PASTOS PERMANENTES DE 5 O MAS AÑOS-SIN VARIEDAD Secano Carga Ganadera:0 Recinto:14-037-011-00132-00002 Cultivo:62000 PASTOS PERMANENTES DE 5 O MAS AÑOS-SIN VARIEDAD Secano Carga Ganadera:0 Recinto:14-037-011-00142-00001 Cultivo:62000 PASTOS PERMANENTES DE 5 O MAS AÑOS-SIN VARIEDAD Secano Carga Ganadera:0 Recinto:14-037-011-00142-00003 Cultivo:62000 PASTOS PERMANENTES DE 5 O MAS AÑOS-SIN VARIEDAD Secano Carga Ganadera:0 Recinto:14-037-011-00142-00004 Cultivo:62000 PASTOS PERMANENTES DE 5 O MAS AÑOS-SIN VARIEDAD Secano Carga Ganadera:0 Recinto:14-037-011-00143-00001 Cultivo:62000 PASTOS PERMANENTES DE 5 O MAS AÑOS-SIN VARIEDAD Secano Carga Ganadera:0 Recinto:14-037-011-00143-00010 Cultivo:62000 PASTOS PERMANENTES DE 5 O MAS AÑOS-SIN VARIEDAD Secano Carga Ganadera:0 Recinto:14-037-011-00144-00001 Cultivo:62000 PASTOS PERMANENTES DE 5 O MAS AÑOS-SIN VARIEDAD Secano Carga Ganadera:0 Recinto:14-037-011-00144-00017 Cultivo:62000 PASTOS PERMANENTES DE 5 O MAS AÑOS-SIN VARIEDAD Secano Carga Ganadera:0 Recinto:29-049-006-60001-00001 Cultivo:62000 PASTOS PERMANENTES DE 5 O MAS AÑOS-SIN VARIEDAD Secano Carga Ganadera:0 Recinto:29-049-006-60002-00001 Cultivo:62000 PASTOS PERMANENTES DE 5 O MAS AÑOS-SIN VARIEDAD Secano Carga Ganadera:0 Recinto:29-049-007-00372-00001 Cultivo:62000 PASTOS PERMANENTES DE 5 O MAS AÑOS-SIN VARIEDAD Secano Carga Ganadera:0 Recinto:29-049-007-00373-00001 Cultivo:62000 PASTOS PERMANENTES DE 5 O MAS AÑOS-SIN VARIEDAD Secano Carga Ganadera:0
86121	Recinto superficie forrajera que no realiza la actividad de producción de pastoreo. Recinto:14-037-011-00012-00002 Cultivo:62000 PASTOS PERMANENTES DE 5 O MAS AÑOS-SIN VARIEDAD Secano Actividad Agraria del recinto:2 Recinto:14-037-011-00016-00002 Cultivo:62000 PASTOS PERMANENTES DE 5 O MAS AÑOS-SIN VARIEDAD Secano Actividad Agraria del recinto:2 Recinto:14-037-011-00131-00001 Cultivo:62000 PASTOS PERMANENTES DE 5 O MAS AÑOS-SIN VARIEDAD Secano Actividad Agraria del recinto:2

(1) Con incidencias que retienen pago o deniegan el expediente.
 (2) Se calcula sobre superficie declarada admisible.
 (3) Aplicación del artículo 16 bis del RD 147/2023.
 (4) Expediente con algunos recintos de pastos permanentes ubicados en espacios protegidos donde la carga ganadera mínima será 0,1 UGM/ha.

Puede verificar la integridad de una copia de este documento mediante la lectura del código QR adjunto o mediante el acceso a la dirección <https://ws050.juntadeandalucia.es/verificarFirma> indicando el código de VERIFICACIÓN

FIRMADO POR	RAQUEL MARIA ESPIN CRESPO	29/01/2025	
VERIFICACIÓN	Pk2jmMURSWMFXCU9VKGJRQ2Q7H5BP3	PÁG. 693/2713	



INCIDENCIAS

INCIDENCIA DESCRIPCIÓN

	Recinto:14-037-011-00132-00002	Cultivo:62000	PASTOS PERMANENTES DE 5 O MAS AÑOS-SIN VARIEDAD	Secano	Actividad Agraria del recinto:2
	Recinto:14-037-011-00142-00001	Cultivo:62000	PASTOS PERMANENTES DE 5 O MAS AÑOS-SIN VARIEDAD	Secano	Actividad Agraria del recinto:2
	Recinto:14-037-011-00142-00003	Cultivo:62000	PASTOS PERMANENTES DE 5 O MAS AÑOS-SIN VARIEDAD	Secano	Actividad Agraria del recinto:2
	Recinto:14-037-011-00142-00004	Cultivo:62000	PASTOS PERMANENTES DE 5 O MAS AÑOS-SIN VARIEDAD	Secano	Actividad Agraria del recinto:2
	Recinto:14-037-011-00143-00001	Cultivo:62000	PASTOS PERMANENTES DE 5 O MAS AÑOS-SIN VARIEDAD	Secano	Actividad Agraria del recinto:2
	Recinto:14-037-011-00143-00010	Cultivo:62000	PASTOS PERMANENTES DE 5 O MAS AÑOS-SIN VARIEDAD	Secano	Actividad Agraria del recinto:2
	Recinto:14-037-011-00144-00001	Cultivo:62000	PASTOS PERMANENTES DE 5 O MAS AÑOS-SIN VARIEDAD	Secano	Actividad Agraria del recinto:2
	Recinto:14-037-011-00144-00017	Cultivo:62000	PASTOS PERMANENTES DE 5 O MAS AÑOS-SIN VARIEDAD	Secano	Actividad Agraria del recinto:2
	Recinto:29-049-006-60001-00001	Cultivo:62000	PASTOS PERMANENTES DE 5 O MAS AÑOS-SIN VARIEDAD	Secano	Actividad Agraria del recinto:2
	Recinto:29-049-006-60002-00001	Cultivo:62000	PASTOS PERMANENTES DE 5 O MAS AÑOS-SIN VARIEDAD	Secano	Actividad Agraria del recinto:2
	Recinto:29-049-007-00372-00001	Cultivo:62000	PASTOS PERMANENTES DE 5 O MAS AÑOS-SIN VARIEDAD	Secano	Actividad Agraria del recinto:2
	Recinto:29-049-007-00373-00001	Cultivo:62000	PASTOS PERMANENTES DE 5 O MAS AÑOS-SIN VARIEDAD	Secano	Actividad Agraria del recinto:2
86122	Recinto superficie forrajera que realiza la actividad de producción de pastoreo y no declara el o los códigos del Registro de Explotaciones Ganaderas de Andalucía, REGA.				
	Recinto:14-037-011-00012-00002	Cultivo:62000	PASTOS PERMANENTES DE 5 O MAS AÑOS-SIN VARIEDAD	Secano	
	Recinto:14-037-011-00016-00002	Cultivo:62000	PASTOS PERMANENTES DE 5 O MAS AÑOS-SIN VARIEDAD	Secano	
	Recinto:14-037-011-00131-00001	Cultivo:62000	PASTOS PERMANENTES DE 5 O MAS AÑOS-SIN VARIEDAD	Secano	
	Recinto:14-037-011-00132-00002	Cultivo:62000	PASTOS PERMANENTES DE 5 O MAS AÑOS-SIN VARIEDAD	Secano	
	Recinto:14-037-011-00142-00001	Cultivo:62000	PASTOS PERMANENTES DE 5 O MAS AÑOS-SIN VARIEDAD	Secano	
	Recinto:14-037-011-00142-00003	Cultivo:62000	PASTOS PERMANENTES DE 5 O MAS AÑOS-SIN VARIEDAD	Secano	
	Recinto:14-037-011-00142-00004	Cultivo:62000	PASTOS PERMANENTES DE 5 O MAS AÑOS-SIN VARIEDAD	Secano	
	Recinto:14-037-011-00143-00001	Cultivo:62000	PASTOS PERMANENTES DE 5 O MAS AÑOS-SIN VARIEDAD	Secano	
	Recinto:14-037-011-00143-00010	Cultivo:62000	PASTOS PERMANENTES DE 5 O MAS AÑOS-SIN VARIEDAD	Secano	
	Recinto:14-037-011-00144-00001	Cultivo:62000	PASTOS PERMANENTES DE 5 O MAS AÑOS-SIN VARIEDAD	Secano	
	Recinto:14-037-011-00144-00017	Cultivo:62000	PASTOS PERMANENTES DE 5 O MAS AÑOS-SIN VARIEDAD	Secano	
	Recinto:29-049-006-60001-00001	Cultivo:62000	PASTOS PERMANENTES DE 5 O MAS AÑOS-SIN VARIEDAD	Secano	
	Recinto:29-049-006-60002-00001	Cultivo:62000	PASTOS PERMANENTES DE 5 O MAS AÑOS-SIN VARIEDAD	Secano	
	Recinto:29-049-007-00372-00001	Cultivo:62000	PASTOS PERMANENTES DE 5 O MAS AÑOS-SIN VARIEDAD	Secano	
	Recinto:29-049-007-00373-00001	Cultivo:62000	PASTOS PERMANENTES DE 5 O MAS AÑOS-SIN VARIEDAD	Secano	
86124	Recinto de forrajera para Cálculo de Carga Ganadera que No pertenece a Explotación.				
	Recinto:14-037-011-00012-00002	Cultivo:62000	PASTOS PERMANENTES DE 5 O MAS AÑOS-SIN VARIEDAD	Secano	
	Recinto:14-037-011-00016-00002	Cultivo:62000	PASTOS PERMANENTES DE 5 O MAS AÑOS-SIN VARIEDAD	Secano	
	Recinto:14-037-011-00131-00001	Cultivo:62000	PASTOS PERMANENTES DE 5 O MAS AÑOS-SIN VARIEDAD	Secano	
	Recinto:14-037-011-00132-00002	Cultivo:62000	PASTOS PERMANENTES DE 5 O MAS AÑOS-SIN VARIEDAD	Secano	
	Recinto:14-037-011-00142-00001	Cultivo:62000	PASTOS PERMANENTES DE 5 O MAS AÑOS-SIN VARIEDAD	Secano	
	Recinto:14-037-011-00142-00003	Cultivo:62000	PASTOS PERMANENTES DE 5 O MAS AÑOS-SIN VARIEDAD	Secano	
	Recinto:14-037-011-00142-00004	Cultivo:62000	PASTOS PERMANENTES DE 5 O MAS AÑOS-SIN VARIEDAD	Secano	
	Recinto:14-037-011-00143-00001	Cultivo:62000	PASTOS PERMANENTES DE 5 O MAS AÑOS-SIN VARIEDAD	Secano	
	Recinto:14-037-011-00143-00010	Cultivo:62000	PASTOS PERMANENTES DE 5 O MAS AÑOS-SIN VARIEDAD	Secano	
	Recinto:14-037-011-00144-00001	Cultivo:62000	PASTOS PERMANENTES DE 5 O MAS AÑOS-SIN VARIEDAD	Secano	
	Recinto:14-037-011-00144-00017	Cultivo:62000	PASTOS PERMANENTES DE 5 O MAS AÑOS-SIN VARIEDAD	Secano	
	Recinto:29-049-006-60001-00001	Cultivo:62000	PASTOS PERMANENTES DE 5 O MAS AÑOS-SIN VARIEDAD	Secano	
	Recinto:29-049-006-60002-00001	Cultivo:62000	PASTOS PERMANENTES DE 5 O MAS AÑOS-SIN VARIEDAD	Secano	
	Recinto:29-049-007-00372-00001	Cultivo:62000	PASTOS PERMANENTES DE 5 O MAS AÑOS-SIN VARIEDAD	Secano	
	Recinto:29-049-007-00373-00001	Cultivo:62000	PASTOS PERMANENTES DE 5 O MAS AÑOS-SIN VARIEDAD	Secano	

Datos considerados para el Cálculo de la Carga Ganadera del expediente

(1) Con incidencias que retienen pago o deniegan el expediente.
 (2) Se calcula sobre superficie declarada admisible.
 (3) Aplicación del artículo 16 bis del RD 147/2023.
 (4) Expediente con algunos recintos de pastos permanentes ubicados en espacios protegidos donde la carga ganadera mínima será 0,1 UGM/ha.

Puede verificar la integridad de una copia de este documento mediante la lectura del código QR adjunto o mediante el acceso a la dirección https://ws050.juntadeandalucia.es/verificarFirma indicando el código de VERIFICACIÓN			
FIRMADO POR	RAQUEL MARIA ESPIN CRESPO	29/01/2025	
VERIFICACIÓN	Pk2jmMURSWMFCXU9VKGJRQ2Q7H5BP3	PÁG. 694/2713	



Datos considerados para el Cálculo de la Carga Ganadera del expediente

Superficie determinada para Cálculo Carga Ganadera: 0,00 ha
Carga Ganadera del Expediente: 0,00 ugm/ha

Incidencias de carga ganadera

INCIDENCIA DESCRIPCIÓN

452	Actividad agraria declarada en un recinto no compatible con el uso PA, PR o PS asignado en SIGPAC para ese recinto. Recinto:14-037-011-00143-00010 Cultivo:62000 PASTOS PERMANENTES DE 5 O MAS AÑOS-SIN VARIEDAD Secano USO ASIGNADO EN SIGPAC:PS Recinto:14-037-011-00142-00004 Cultivo:62000 PASTOS PERMANENTES DE 5 O MAS AÑOS-SIN VARIEDAD Secano USO ASIGNADO EN SIGPAC:PS Recinto:14-037-011-00142-00003 Cultivo:62000 PASTOS PERMANENTES DE 5 O MAS AÑOS-SIN VARIEDAD Secano USO ASIGNADO EN SIGPAC:PS Recinto:14-037-011-00012-00002 Cultivo:62000 PASTOS PERMANENTES DE 5 O MAS AÑOS-SIN VARIEDAD Secano USO ASIGNADO EN SIGPAC:PS Recinto:14-037-011-00144-00001 Cultivo:62000 PASTOS PERMANENTES DE 5 O MAS AÑOS-SIN VARIEDAD Secano USO ASIGNADO EN SIGPAC:PR Recinto:14-037-011-00143-00001 Cultivo:62000 PASTOS PERMANENTES DE 5 O MAS AÑOS-SIN VARIEDAD Secano USO ASIGNADO EN SIGPAC:PS Recinto:29-049-006-60002-00001 Cultivo:62000 PASTOS PERMANENTES DE 5 O MAS AÑOS-SIN VARIEDAD Secano USO ASIGNADO EN SIGPAC:PR Recinto:14-037-011-00131-00001 Cultivo:62000 PASTOS PERMANENTES DE 5 O MAS AÑOS-SIN VARIEDAD Secano USO ASIGNADO EN SIGPAC:PS Recinto:14-037-011-00142-00001 Cultivo:62000 PASTOS PERMANENTES DE 5 O MAS AÑOS-SIN VARIEDAD Secano USO ASIGNADO EN SIGPAC:PS Recinto:29-049-007-00372-00001 Cultivo:62000 PASTOS PERMANENTES DE 5 O MAS AÑOS-SIN VARIEDAD Secano USO ASIGNADO EN SIGPAC:PR Recinto:29-049-007-00373-00001 Cultivo:62000 PASTOS PERMANENTES DE 5 O MAS AÑOS-SIN VARIEDAD Secano USO ASIGNADO EN SIGPAC:PS Recinto:14-037-011-00132-00002 Cultivo:62000 PASTOS PERMANENTES DE 5 O MAS AÑOS-SIN VARIEDAD Secano USO ASIGNADO EN SIGPAC:PS Recinto:14-037-011-00016-00002 Cultivo:62000 PASTOS PERMANENTES DE 5 O MAS AÑOS-SIN VARIEDAD Secano USO ASIGNADO EN SIGPAC:PS
86122	Recinto superficie forrajera que realiza la actividad de producción de pastoreo y no declara el o los códigos del Registro de Explotaciones Ganaderas de Andalucía, REGA. Recinto:14-037-011-00144-00017 Cultivo:62000 PASTOS PERMANENTES DE 5 O MAS AÑOS-SIN VARIEDAD Secano Recinto:14-037-011-00143-00010 Cultivo:62000 PASTOS PERMANENTES DE 5 O MAS AÑOS-SIN VARIEDAD Secano Recinto:14-037-011-00142-00004 Cultivo:62000 PASTOS PERMANENTES DE 5 O MAS AÑOS-SIN VARIEDAD Secano Recinto:14-037-011-00142-00003 Cultivo:62000 PASTOS PERMANENTES DE 5 O MAS AÑOS-SIN VARIEDAD Secano Recinto:14-037-011-00012-00002 Cultivo:62000 PASTOS PERMANENTES DE 5 O MAS AÑOS-SIN VARIEDAD Secano Recinto:14-037-011-00144-00001 Cultivo:62000 PASTOS PERMANENTES DE 5 O MAS AÑOS-SIN VARIEDAD Secano Recinto:29-049-006-60001-00001 Cultivo:62000 PASTOS PERMANENTES DE 5 O MAS AÑOS-SIN VARIEDAD Secano Recinto:14-037-011-00143-00001 Cultivo:62000 PASTOS PERMANENTES DE 5 O MAS AÑOS-SIN VARIEDAD Secano Recinto:29-049-006-60002-00001 Cultivo:62000 PASTOS PERMANENTES DE 5 O MAS AÑOS-SIN VARIEDAD Secano Recinto:14-037-011-00131-00001 Cultivo:62000 PASTOS PERMANENTES DE 5 O MAS AÑOS-SIN VARIEDAD Secano Recinto:14-037-011-00142-00001 Cultivo:62000 PASTOS PERMANENTES DE 5 O MAS AÑOS-SIN VARIEDAD Secano Recinto:29-049-007-00372-00001 Cultivo:62000 PASTOS PERMANENTES DE 5 O MAS AÑOS-SIN VARIEDAD Secano Recinto:29-049-007-00373-00001 Cultivo:62000 PASTOS PERMANENTES DE 5 O MAS AÑOS-SIN VARIEDAD Secano Recinto:14-037-011-00132-00002 Cultivo:62000 PASTOS PERMANENTES DE 5 O MAS AÑOS-SIN VARIEDAD Secano Recinto:14-037-011-00016-00002 Cultivo:62000 PASTOS PERMANENTES DE 5 O MAS AÑOS-SIN VARIEDAD Secano
86124	Recinto de forrajera para Cálculo de Carga Ganadera que No pertenece a Explotación. Recinto:14-037-011-00144-00017 Cultivo:62000 PASTOS PERMANENTES DE 5 O MAS AÑOS-SIN VARIEDAD Secano Recinto:14-037-011-00143-00010 Cultivo:62000 PASTOS PERMANENTES DE 5 O MAS AÑOS-SIN VARIEDAD Secano Recinto:14-037-011-00142-00004 Cultivo:62000 PASTOS PERMANENTES DE 5 O MAS AÑOS-SIN VARIEDAD Secano Recinto:14-037-011-00142-00003 Cultivo:62000 PASTOS PERMANENTES DE 5 O MAS AÑOS-SIN VARIEDAD Secano Recinto:14-037-011-00012-00002 Cultivo:62000 PASTOS PERMANENTES DE 5 O MAS AÑOS-SIN VARIEDAD Secano Recinto:14-037-011-00144-00001 Cultivo:62000 PASTOS PERMANENTES DE 5 O MAS AÑOS-SIN VARIEDAD Secano Recinto:29-049-006-60001-00001 Cultivo:62000 PASTOS PERMANENTES DE 5 O MAS AÑOS-SIN VARIEDAD Secano Recinto:14-037-011-00143-00001 Cultivo:62000 PASTOS PERMANENTES DE 5 O MAS AÑOS-SIN VARIEDAD Secano Recinto:29-049-006-60002-00001 Cultivo:62000 PASTOS PERMANENTES DE 5 O MAS AÑOS-SIN VARIEDAD Secano Recinto:14-037-011-00131-00001 Cultivo:62000 PASTOS PERMANENTES DE 5 O MAS AÑOS-SIN VARIEDAD Secano

(1) Con incidencias que retienen pago o deniegan el expediente.
 (2) Se calcula sobre superficie declarada admisible.
 (3) Aplicación del artículo 16 bis del RD 147/2023.
 (4) Expediente con algunos recintos de pastos permanentes ubicados en espacios protegidos donde la carga ganadera mínima será 0,1 UGM/ha.

Puede verificar la integridad de una copia de este documento mediante la lectura del código QR adjunto o mediante el acceso a la dirección https://ws050.juntadeandalucia.es/verificarFirma indicando el código de VERIFICACIÓN			
FIRMADO POR	RAQUEL MARIA ESPIN CRESPO	29/01/2025	
VERIFICACIÓN	Pk2jmMURSWMFXCU9VKGJQR2Q7H5BP3	PÁG. 695/2713	



	Recinto:14-037-011-00142-00001	Cultivo:62000	PASTOS PERMANENTES DE 5 O MAS AÑOS-SIN VARIEDAD	Secano
	Recinto:29-049-007-00372-00001	Cultivo:62000	PASTOS PERMANENTES DE 5 O MAS AÑOS-SIN VARIEDAD	Secano
	Recinto:29-049-007-00373-00001	Cultivo:62000	PASTOS PERMANENTES DE 5 O MAS AÑOS-SIN VARIEDAD	Secano
	Recinto:14-037-011-00132-00002	Cultivo:62000	PASTOS PERMANENTES DE 5 O MAS AÑOS-SIN VARIEDAD	Secano
	Recinto:14-037-011-00016-00002	Cultivo:62000	PASTOS PERMANENTES DE 5 O MAS AÑOS-SIN VARIEDAD	Secano
86128	Recinto de Forrajerías que no ha contabilizado para Carga Ganadera por no tener una explotación válida para el cálculo de la Carga Ganadera			
	Recinto:14-037-011-00144-00017	Cultivo:62	PASTOS PERMANENTES DE 5 O MAS AÑOS-	
	Recinto:14-037-011-00143-00010	Cultivo:62	PASTOS PERMANENTES DE 5 O MAS AÑOS-	
	Recinto:14-037-011-00142-00004	Cultivo:62	PASTOS PERMANENTES DE 5 O MAS AÑOS-	
	Recinto:14-037-011-00142-00003	Cultivo:62	PASTOS PERMANENTES DE 5 O MAS AÑOS-	
	Recinto:14-037-011-00012-00002	Cultivo:62	PASTOS PERMANENTES DE 5 O MAS AÑOS-	
	Recinto:14-037-011-00144-00001	Cultivo:62	PASTOS PERMANENTES DE 5 O MAS AÑOS-	
	Recinto:29-049-006-60001-00001	Cultivo:62	PASTOS PERMANENTES DE 5 O MAS AÑOS-	
	Recinto:14-037-011-00143-00001	Cultivo:62	PASTOS PERMANENTES DE 5 O MAS AÑOS-	
	Recinto:29-049-006-60002-00001	Cultivo:62	PASTOS PERMANENTES DE 5 O MAS AÑOS-	
	Recinto:14-037-011-00131-00001	Cultivo:62	PASTOS PERMANENTES DE 5 O MAS AÑOS-	
	Recinto:14-037-011-00142-00001	Cultivo:62	PASTOS PERMANENTES DE 5 O MAS AÑOS-	
	Recinto:29-049-007-00372-00001	Cultivo:62	PASTOS PERMANENTES DE 5 O MAS AÑOS-	
	Recinto:29-049-007-00373-00001	Cultivo:62	PASTOS PERMANENTES DE 5 O MAS AÑOS-	
	Recinto:14-037-011-00132-00002	Cultivo:62	PASTOS PERMANENTES DE 5 O MAS AÑOS-	
	Recinto:14-037-011-00016-00002	Cultivo:62	PASTOS PERMANENTES DE 5 O MAS AÑOS-	
86132	Recinto superficie forrajera que no realiza la actividad de producción de pastoreo.			
	Recinto:14-037-011-00144-00017	Cultivo:62000	PASTOS PERMANENTES DE 5 O MAS AÑOS-SIN VARIEDAD	Secano
	Recinto:14-037-011-00143-00010	Cultivo:62000	PASTOS PERMANENTES DE 5 O MAS AÑOS-SIN VARIEDAD	Secano
	Recinto:14-037-011-00142-00004	Cultivo:62000	PASTOS PERMANENTES DE 5 O MAS AÑOS-SIN VARIEDAD	Secano
	Recinto:14-037-011-00142-00003	Cultivo:62000	PASTOS PERMANENTES DE 5 O MAS AÑOS-SIN VARIEDAD	Secano
	Recinto:14-037-011-00012-00002	Cultivo:62000	PASTOS PERMANENTES DE 5 O MAS AÑOS-SIN VARIEDAD	Secano
	Recinto:14-037-011-00144-00001	Cultivo:62000	PASTOS PERMANENTES DE 5 O MAS AÑOS-SIN VARIEDAD	Secano
	Recinto:29-049-006-60001-00001	Cultivo:62000	PASTOS PERMANENTES DE 5 O MAS AÑOS-SIN VARIEDAD	Secano
	Recinto:14-037-011-00143-00001	Cultivo:62000	PASTOS PERMANENTES DE 5 O MAS AÑOS-SIN VARIEDAD	Secano
	Recinto:29-049-006-60002-00001	Cultivo:62000	PASTOS PERMANENTES DE 5 O MAS AÑOS-SIN VARIEDAD	Secano
	Recinto:14-037-011-00131-00001	Cultivo:62000	PASTOS PERMANENTES DE 5 O MAS AÑOS-SIN VARIEDAD	Secano
	Recinto:14-037-011-00142-00001	Cultivo:62000	PASTOS PERMANENTES DE 5 O MAS AÑOS-SIN VARIEDAD	Secano
	Recinto:29-049-007-00372-00001	Cultivo:62000	PASTOS PERMANENTES DE 5 O MAS AÑOS-SIN VARIEDAD	Secano
	Recinto:29-049-007-00373-00001	Cultivo:62000	PASTOS PERMANENTES DE 5 O MAS AÑOS-SIN VARIEDAD	Secano
	Recinto:14-037-011-00132-00002	Cultivo:62000	PASTOS PERMANENTES DE 5 O MAS AÑOS-SIN VARIEDAD	Secano
	Recinto:14-037-011-00016-00002	Cultivo:62000	PASTOS PERMANENTES DE 5 O MAS AÑOS-SIN VARIEDAD	Secano

(1) Con incidencias que retienen pago o deniegan el expediente.

(2) Se calcula sobre superficie declarada admisible.

(3) Aplicación del artículo 16 bis del RD 147/2023.

(4) Expediente con algunos recintos de pastos permanentes ubicados en espacios protegidos donde la carga ganadera mínima será 0,1 UGM/ha.

Puede verificar la integridad de una copia de este documento mediante la lectura del código QR adjunto o mediante el acceso a la dirección <https://ws050.juntadeandalucia.es/verificarFirma> indicando el código de VERIFICACIÓN

FIRMADO POR	RAQUEL MARIA ESPIN CRESPO	29/01/2025	
VERIFICACIÓN	Pk2jmMURSWMFXC9VKGJQRQ2Q7H5BP3	PÁG. 696/2713	



APELLIDOS Y NOMBRE / RAZÓN SOCIAL

SERRANO BOTELLA ANA

NIF
****5015*

EXPEDIENTE
1251289

RESOLUCIÓN
CONCESIÓN DE LA AYUDA

DATOS DE MANTENIMIENTO UNIDADES

GRUPO DE PAGO	Sup. Dec. Admisible	Sup. Resuelta	Sobredecl.	% Sobredecl.
ZONAS DE MONTAÑA	16,30	16,30	0,00	0,00

RESUMEN DE PAGOS

	IMPORTE (Euros)			
	RESUELTO	FEADER	MAPA	CAPADR
Pago realizado	1.491,72	1.267,96	146,34	77,42

APLICACIÓN DE REDUCCIONES Y PENALIZACIONES (%)

Criterios de subvencionabilidad (1)	Presentación tardía	Omisión declaración	Condicionalidad
0,00	0,00	0,00	0,00

IMPORTE (Euros)

Calculado(2)	Reducción	Penalización	Reducción Penalización (3)	Penalización adicional	Resuelto	FEADER	MAPA	CAPADR
1.491,72 €	0,00 €	0,00 €	0,00 €	0,00 €	1.491,72 €	1.267,96 €	146,34 €	77,42 €
Importe Unitario:	93,00 €	Nuevo Importe Unitario:	91,52 €					

RECINTOS PROPUESTOS

REF.	REFERENCIA SIGPAC	CULTIVO	S/R	USO SIGPAC	Sup. Dec. admisible	Sup. Campo	Sup. Determ.	Sup. Resuelta
4813891	14-015-010-00101-0001	PASTOS PERMANENTES DE 5 O MAS AÑOS	S		14,10	14,10	14,10	14,10
4813893	14-015-010-00101-0005	PASTOS PERMANENTES DE 5 O MAS AÑOS	S		2,20	2,20	2,20	2,20

(1) Con incidencias que retienen pago o deniegan el expediente.

(2) Se calcula sobre superficie declarada admisible.

(3) Aplicación del artículo 16 bis del RD 147/2023.

(4) Expediente con algunos recintos de pastos permanentes ubicados en espacios protegidos donde la carga ganadera mínima será 0,1 UGM/ha.

Puede verificar la integridad de una copia de este documento mediante la lectura del código QR adjunto o mediante el acceso a la dirección <https://ws050.juntadeandalucia.es/verificarFirma> indicando el código de VERIFICACIÓN

FIRMADO POR	RAQUEL MARIA ESPIN CRESPO	29/01/2025	
VERIFICACIÓN	Pk2jmMURSWMFXCU9VKGJRRQ2Q7H5BP3	PÁG. 697/2713	

**Datos considerados para el Cálculo de la Carga Ganadera del expediente**

Superficie determinada para Cálculo Carga Ganadera: 235,05 ha

Carga Ganadera del Expediente: 0,24 ugm/ha (4)

Explotación	Especie	Ugm Calculada para CG
ES140130000220	CAPRINA	56,63

Recintos Determinados para el Cálculo de Garga Ganadera

REF.	REFERENCIA SIGPAC	CULTIVO	DESCRIPCIÓN CULTIVO	S/R	SUP. RESUELTA (ha)
-1107274	14-013-031-00304-00015	63000	PASTOS DE MENOS DE 5 AÑOS-SIN VARIEDAD	S	0,03
4813891	14-015-010-00101-00001	62000	PASTOS PERMANENTES DE 5 O MAS AÑOS-SIN VARIEDAD	S	14,10
4813893	14-015-010-00101-00005	62000	PASTOS PERMANENTES DE 5 O MAS AÑOS-SIN VARIEDAD	S	2,20
4813922	14-013-032-00167-00002	62000	PASTOS PERMANENTES DE 5 O MAS AÑOS-SIN VARIEDAD	S	13,74
4813924	14-013-032-00167-00008	62000	PASTOS PERMANENTES DE 5 O MAS AÑOS-SIN VARIEDAD	S	0,74
4813925	14-013-031-00304-00007	62000	PASTOS PERMANENTES DE 5 O MAS AÑOS-SIN VARIEDAD	S	0,60
4813927	14-013-031-00304-00006	62000	PASTOS PERMANENTES DE 5 O MAS AÑOS-SIN VARIEDAD	S	0,82
4813928	14-013-032-00167-00010	62000	PASTOS PERMANENTES DE 5 O MAS AÑOS-SIN VARIEDAD	S	15,83
4813929	14-013-032-00167-00009	62000	PASTOS PERMANENTES DE 5 O MAS AÑOS-SIN VARIEDAD	S	5,42
4813930	14-013-031-00304-00008	62000	PASTOS PERMANENTES DE 5 O MAS AÑOS-SIN VARIEDAD	S	139,35
4813931	14-013-032-00167-00011	62000	PASTOS PERMANENTES DE 5 O MAS AÑOS-SIN VARIEDAD	S	18,87
4813932	14-013-031-00304-00010	63000	PASTOS DE MENOS DE 5 AÑOS-SIN VARIEDAD	S	0,47
4813934	14-013-032-00166-00001	62000	PASTOS PERMANENTES DE 5 O MAS AÑOS-SIN VARIEDAD	S	0,48
4813935	14-013-032-00167-00013	62000	PASTOS PERMANENTES DE 5 O MAS AÑOS-SIN VARIEDAD	S	0,03
4813936	14-013-031-00304-00012	62000	PASTOS PERMANENTES DE 5 O MAS AÑOS-SIN VARIEDAD	S	1,02
4813938	14-013-031-00304-00011	63000	PASTOS DE MENOS DE 5 AÑOS-SIN VARIEDAD	S	2,34
4813939	14-013-032-00167-00001	62000	PASTOS PERMANENTES DE 5 O MAS AÑOS-SIN VARIEDAD	S	8,72
4813940	14-013-032-00167-00017	62000	PASTOS PERMANENTES DE 5 O MAS AÑOS-SIN VARIEDAD	S	8,66
4813941	14-013-032-00166-00002	62000	PASTOS PERMANENTES DE 5 O MAS AÑOS-SIN VARIEDAD	S	0,14
4813942	14-013-032-00167-00015	62000	PASTOS PERMANENTES DE 5 O MAS AÑOS-SIN VARIEDAD	S	1,15
4813943	14-013-031-00304-00013	62000	PASTOS PERMANENTES DE 5 O MAS AÑOS-SIN VARIEDAD	S	0,34

(1) Con incidencias que retienen pago o deniegan el expediente.

(2) Se calcula sobre superficie declarada admisible.

(3) Aplicación del artículo 16 bis del RD 147/2023.

(4) Expediente con algunos recintos de pastos permanentes ubicados en espacios protegidos donde la carga ganadera mínima será 0,1 UGM/ha.

Puede verificar la integridad de una copia de este documento mediante la lectura del código QR adjunto o mediante el acceso a la dirección <https://ws050.juntadeandalucia.es/verificarFirma> indicando el código de VERIFICACIÓN

FIRMADO POR

RAQUEL MARIA ESPIN CRESPO

29/01/2025

VERIFICACIÓN

Pk2jmMURSWMFXCU9VKGJQRQ2Q7H5BP3

PÁG. 698/2713



**APELLIDOS Y NOMBRE / RAZÓN SOCIAL**

TORO LUQUE GLORIA

NIF

****7867*

EXPEDIENTE

1187684

RESOLUCIÓN

CONCESIÓN DE LA AYUDA

DATOS DE MANTENIMIENTO UNIDADES

GRUPO DE PAGO	Sup. Dec. Admisible	Sup. Resuelta	Sobredecl.	% Sobredecl.
ZONAS DE MONTAÑA	10,01	10,01	0,00	0,00

RESUMEN DE PAGOS

	IMPORTE (Euros)			
	RESUELTO	FEADER	MAPA	CAPADR
Pago realizado	930,93	791,29	91,32	48,32

APLICACIÓN DE REDUCCIONES Y PENALIZACIONES (%)

Criterios de subvencionabilidad (1)	Presentación tardía	Omisión declaración	Condicionalidad
0,00	0,00	0,00	0,00

IMPORTE (Euros)

Calculado(2)	Reducción	Penalización	Reducción Penalización (3)	Penalización adicional	Resuelto	FEADER	MAPA	CAPADR
930,93 €	0,00 €	0,00 €	0,00 €	0,00 €	930,93 €	791,29 €	91,32 €	48,32 €
Importe Unitario:	93,00 €	Nuevo Importe Unitario:	93,00 €					

RECINTOS PROPUESTOS

REF.	REFERENCIA SIGPAC	CULTIVO	S/R	USO SIGPAC	Sup. Dec. admisible	Sup. Campo	Sup. Determ.	Sup. Resuelta
1700000007198991	14-055-050-00685-0004	OLIVAR	S		0,67		0,67	0,67
1700000007198994	14-055-050-00685-0010	OLIVAR	S		0,63		0,63	0,63
1700000007199002	14-055-050-00713-0001	OLIVAR	S		3,96		3,96	3,96
1700000007199003	14-055-050-00714-0001	OLIVAR	S		0,10		0,10	0,10
1700000007199004	14-055-050-00956-0012	OLIVAR	S		0,04		0,04	0,04
1700000007199006	14-055-050-00685-0005	OLIVAR	S		4,61		4,61	4,61

INCIDENCIAS**INCIDENCIA DESCRIPCIÓN**

- 86120 Para explotaciones de pastos permanentes ubicadas en espacios protegidos la carga ganadera mínima será 0,1 UGM/ha.
 Recinto:14-055-050-00699-00012 Cultivo:62000 PASTOS PERMANENTES DE 5 O MAS AÑOS-SIN VARIEDAD Secano Carga Ganadera:0,02
 Recinto:14-055-055-00056-00006 Cultivo:62000 PASTOS PERMANENTES DE 5 O MAS AÑOS-SIN VARIEDAD Secano Carga Ganadera:0,02
 Recinto:14-055-055-00068-00007 Cultivo:62000 PASTOS PERMANENTES DE 5 O MAS AÑOS-SIN VARIEDAD Secano Carga Ganadera:0,02

Datos considerados para el Cálculo de la Carga Ganadera del expediente

Superficie determinada para Cálculo Carga Ganadera: 9,88 ha
Carga Ganadera del Expediente: 0,02 ugm/ha (4)

Explotación	Especie	Ugm Calculada para CG
ES140550002045	OVINA	0,20

Recintos Determinados para el Cálculo de Garga Ganadera

REF.	REFERENCIA SIGPAC	CULTIVO	DESCRIPCIÓN CULTIVO	S/R	SUP. RESUELTA (ha)
1700000007198992	14-055-055-00068-00007	62000	PASTOS PERMANENTES DE 5 O MAS AÑOS-SIN VARIEDAD	S	9,88

(1) Con incidencias que retienen pago o deniegan el expediente.

(2) Se calcula sobre superficie declarada admisible.

(3) Aplicación del artículo 16 bis del RD 147/2023.

(4) Expediente con algunos recintos de pastos permanentes ubicados en espacios protegidos donde la carga ganadera mínima será 0,1 UGM/ha.

Puede verificar la integridad de una copia de este documento mediante la lectura del código QR adjunto o mediante el acceso a la dirección <https://ws050.juntadeandalucia.es/verificarFirma> indicando el código de VERIFICACIÓN

FIRMADO POR	RAQUEL MARIA ESPIN CRESPO	29/01/2025
VERIFICACIÓN	Pk2jmMURSWMFXCU9VKGJRQ2Q7H5BP3	PÁG. 699/2713





Incidencias de carga ganadera

INCIDENCIA DESCRIPCIÓN

86128 Recinto de Forrajas que no ha contabilizado para Carga Ganadera por no tener una explotación válida para el cálculo de la Carga Ganadera
Recinto:14-055-055-00056-00006 Cultivo:62 PASTOS PERMANENTES DE 5 O MAS AÑOS-
Recinto:14-055-055-00056-00006 Cultivo:62 PASTOS PERMANENTES DE 5 O MAS AÑOS-
Recinto:14-055-050-00699-00012 Cultivo:62 PASTOS PERMANENTES DE 5 O MAS AÑOS-

(1) Con incidencias que retienen pago o deniegan el expediente.

(2) Se calcula sobre superficie declarada admisible.

(3) Aplicación del artículo 16 bis del RD 147/2023.

(4) Expediente con algunos recintos de pastos permanentes ubicados en espacios protegidos donde la carga ganadera mínima será 0,1 UGM/ha.

Puede verificar la integridad de una copia de este documento mediante la lectura del código QR adjunto o mediante el acceso a la dirección <https://ws050.juntadeandalucia.es/verificarFirma> indicando el código de VERIFICACIÓN

FIRMADO POR	RAQUEL MARIA ESPIN CRESPO	29/01/2025
VERIFICACIÓN	Pk2jmMURSWMFXC9VKGJRQ2Q7H5BP3	PÁG. 700/2713



**APELLIDOS Y NOMBRE / RAZÓN SOCIAL**

TORRES ORTIZ RAFAEL

NIF

****5819*

EXPEDIENTE

1190541

RESOLUCIÓN

CONCESIÓN DE LA AYUDA

DATOS DE MANTENIMIENTO UNIDADES**GRUPO DE PAGO**

ZONAS DE MONTAÑA

**Sup. Dec.
Admisible**

2,61

**Sup.
Resuelta**

2,61

Sobredecl.

0,00

% Sobredecl.

0,00

RESUMEN DE PAGOS

	IMPORTE (Euros)			
	<u>RESUELTO</u>	<u>FEADER</u>	<u>MAPA</u>	<u>CAPADR</u>
Pago realizado	242,73	206,32	23,81	12,60

APLICACIÓN DE REDUCCIONES Y PENALIZACIONES (%)

<u>Crterios de subvencionabilidad (1)</u>	<u>Presentación tardía</u>	<u>Omisión declaración</u>	<u>Condicionalidad</u>
0,00	0,00	0,00	0,00

IMPORTE (Euros)

<u>Calculado(2)</u>	<u>Reducción</u>	<u>Penalización</u>	<u>Reducción Penalización (3)</u>	<u>Penalización adicional</u>	<u>Resuelto</u>	<u>FEADER</u>	<u>MAPA</u>	<u>CAPADR</u>
242,73 €	0,00 €	0,00 €	0,00 €	0,00 €	242,73 €	206,32 €	23,81 €	12,60 €
Importe Unitario:	93,00 €	Nuevo Importe Unitario:		93,00 €				

RECINTOS PROPUESTOS

<u>REF.</u>	<u>REFERENCIA SIGPAC</u>	<u>CULTIVO</u>	<u>S/R</u>	<u>USO SIGPAC</u>	<u>Sup. Dec. admisible</u>	<u>Sup. Campo</u>	<u>Sup. Determ.</u>	<u>Sup. Resuelta</u>
1700000007117358	14-026-015-00016-0009	OLIVAR	S		1,88		1,88	1,88
1700000007117361	14-026-015-00016-0013	OLIVAR	S		0,73		0,73	0,73

(1) Con incidencias que retienen pago o deniegan el expediente.

(2) Se calcula sobre superficie declarada admisible.

(3) Aplicación del artículo 16 bis del RD 147/2023.

(4) Expediente con algunos recintos de pastos permanentes ubicados en espacios protegidos donde la carga ganadera mínima será 0,1 UGM/ha.

Puede verificar la integridad de una copia de este documento mediante la lectura del código QR adjunto o mediante el acceso a la dirección <https://ws050.juntadeandalucia.es/verificarFirma> indicando el código de VERIFICACIÓN

FIRMADO POR

RAQUEL MARIA ESPIN CRESPO

29/01/2025

VERIFICACIÓN

Pk2jmMURSWMFCU9VKGJRRQ2Q7H5BP3

PÁG. 701/2713



**INCIDENCIAS****INCIDENCIA DESCRIPCIÓN**

3790	Recinto declarado inactivo Recinto:14-026-012-00012-00002 Cultivo: -
4272	Verifica que las líneas de declaración de las Solicitudes Únicas no tienen solapes con la capa de Retroactividad Gráfica (ambas de la misma campaña) a nivel de expediente/línea de declaración gráfica de la solicitud. Recinto:14-026-012-00012-00003 Cultivo: - Agregado de la referencia del recinto.:0 Zona de la referencia del recinto.:0 Superficie solapada.:0,03 Id. Incid.:100418402 Recinto:14-026-012-00012-00003 Cultivo: - Agregado de la referencia del recinto.:0 Zona de la referencia del recinto.:0 Superficie solapada.:0,07 Id. Incid.:100418401
74336	Recinto con uso declarado o cultivo declarado NO válido Recinto:14-026-012-00012-00004 Cultivo:63000 PASTOS DE MENOS DE 5 AÑOS-SIN VARIEDAD Secano Uso Sigpac:IM Recinto:14-026-012-00012-00005 Cultivo:63000 PASTOS DE MENOS DE 5 AÑOS-SIN VARIEDAD Secano Uso Sigpac:ED
86119	Carga ganadera NO cumple con el valor mínimo de 0,2 UGM/ha. Recinto:14-026-012-00012-00002 Cultivo:62000 PASTOS PERMANENTES DE 5 O MAS AÑOS-SIN VARIEDAD Secano Carga Ganadera:0,15 Recinto:14-026-012-00012-00003 Cultivo:63000 PASTOS DE MENOS DE 5 AÑOS-SIN VARIEDAD Secano Carga Ganadera:0,15 Recinto:14-026-012-00012-00004 Cultivo:63000 PASTOS DE MENOS DE 5 AÑOS-SIN VARIEDAD Secano Carga Ganadera:0,15 Recinto:14-026-012-00012-00005 Cultivo:63000 PASTOS DE MENOS DE 5 AÑOS-SIN VARIEDAD Secano Carga Ganadera:0,15 Recinto:14-026-012-00012-00008 Cultivo:62000 PASTOS PERMANENTES DE 5 O MAS AÑOS-SIN VARIEDAD Secano Carga Ganadera:0,15 Recinto:14-026-012-00012-00009 Cultivo:62000 PASTOS PERMANENTES DE 5 O MAS AÑOS-SIN VARIEDAD Secano Carga Ganadera:0,15 Recinto:14-026-012-00012-00010 Cultivo:63000 PASTOS DE MENOS DE 5 AÑOS-SIN VARIEDAD Secano Carga Ganadera:0,15 Recinto:14-026-012-00012-00011 Cultivo:62000 PASTOS PERMANENTES DE 5 O MAS AÑOS-SIN VARIEDAD Secano Carga Ganadera:0,15 Recinto:14-026-012-00012-00013 Cultivo:63000 PASTOS DE MENOS DE 5 AÑOS-SIN VARIEDAD Secano Carga Ganadera:0,15 Recinto:14-026-012-00012-00014 Cultivo:62000 PASTOS PERMANENTES DE 5 O MAS AÑOS-SIN VARIEDAD Secano Carga Ganadera:0,15 Recinto:14-026-012-00013-00001 Cultivo:62000 PASTOS PERMANENTES DE 5 O MAS AÑOS-SIN VARIEDAD Secano Carga Ganadera:0,15 Recinto:14-026-012-00013-00002 Cultivo:63000 PASTOS DE MENOS DE 5 AÑOS-SIN VARIEDAD Secano Carga Ganadera:0,15 Recinto:14-026-012-00013-00005 Cultivo:62000 PASTOS PERMANENTES DE 5 O MAS AÑOS-SIN VARIEDAD Secano Carga Ganadera:0,15 Recinto:14-026-012-00020-00004 Cultivo:63000 PASTOS DE MENOS DE 5 AÑOS-SIN VARIEDAD Secano Carga Ganadera:0,15 Recinto:14-026-012-00020-00005 Cultivo:63000 PASTOS DE MENOS DE 5 AÑOS-SIN VARIEDAD Secano Carga Ganadera:0,15 Recinto:14-026-012-00020-00007 Cultivo:62000 PASTOS PERMANENTES DE 5 O MAS AÑOS-SIN VARIEDAD Secano Carga Ganadera:0,15 Recinto:14-026-012-00023-00003 Cultivo:63000 PASTOS DE MENOS DE 5 AÑOS-SIN VARIEDAD Secano Carga Ganadera:0,15 Recinto:14-026-012-00023-00005 Cultivo:63000 PASTOS DE MENOS DE 5 AÑOS-SIN VARIEDAD Secano Carga Ganadera:0,15 Recinto:14-026-012-00024-00002 Cultivo:62000 PASTOS PERMANENTES DE 5 O MAS AÑOS-SIN VARIEDAD Secano Carga Ganadera:0,15 Recinto:14-026-012-00024-00003 Cultivo:62000 PASTOS PERMANENTES DE 5 O MAS AÑOS-SIN VARIEDAD Secano Carga Ganadera:0,15 Recinto:14-026-012-00128-00002 Cultivo:62000 PASTOS PERMANENTES DE 5 O MAS AÑOS-SIN VARIEDAD Secano Carga Ganadera:0,15 Recinto:14-026-012-00133-00002 Cultivo:63000 PASTOS DE MENOS DE 5 AÑOS-SIN VARIEDAD Secano Carga Ganadera:0,15
86122	Recinto superficie forrajera que realiza la actividad de producción de pastoreo y no declara el o los códigos del Registro de Explotaciones Ganaderas de Andalucía, REGA. Recinto:14-026-012-00012-00004 Cultivo:63000 PASTOS DE MENOS DE 5 AÑOS-SIN VARIEDAD Secano Recinto:14-026-012-00012-00005 Cultivo:63000 PASTOS DE MENOS DE 5 AÑOS-SIN VARIEDAD Secano Recinto:14-026-012-00012-00014 Cultivo:62000 PASTOS PERMANENTES DE 5 O MAS AÑOS-SIN VARIEDAD Secano
86124	Recinto de forrajera para Cálculo de Carga Ganadera que No pertenece a Explotación. Recinto:14-026-012-00012-00004 Cultivo:63000 PASTOS DE MENOS DE 5 AÑOS-SIN VARIEDAD Secano Recinto:14-026-012-00012-00005 Cultivo:63000 PASTOS DE MENOS DE 5 AÑOS-SIN VARIEDAD Secano Recinto:14-026-012-00012-00014 Cultivo:62000 PASTOS PERMANENTES DE 5 O MAS AÑOS-SIN VARIEDAD Secano

Datos considerados para el Cálculo de la Carga Ganadera del expediente

Superficie determinada para Cálculo Carga Ganadera: 138,35 ha

Carga Ganadera del Expediente: 0,15 ugm/ha

Explotación	Especie	Ugm Calculada para CG
--------------------	----------------	------------------------------

(1) Con incidencias que retienen pago o deniegan el expediente.

(2) Se calcula sobre superficie declarada admisible.

(3) Aplicación del artículo 16 bis del RD 147/2023.

(4) Expediente con algunos recintos de pastos permanentes ubicados en espacios protegidos donde la carga ganadera mínima será 0,1 UGM/ha.

Puede verificar la integridad de una copia de este documento mediante la lectura del código QR adjunto o mediante el acceso a la dirección <https://ws050.juntadeandalucia.es/verificarFirma> indicando el código de VERIFICACIÓN

FIRMADO POR	RAQUEL MARIA ESPIN CRESPO	29/01/2025	
VERIFICACIÓN	Pk2jmMURSWMFXCU9VKGJRQ2Q7H5BP3	PÁG. 702/2713	



Datos considerados para el Cálculo de la Carga Ganadera del expediente

Explotación	Especie	Ugm Calculada para CG
ES140260000141	OVINA	20,21

Recintos Determinados para el Cálculo de Garga Ganadera

REF.	REFERENCIA SIGPAC	CULTIVO	DESCRIPCIÓN CULTIVO	S/R	SUP. RESUELTA (ha)
-824955	14-026-012-00020-00005	63000	PASTOS DE MENOS DE 5 AÑOS-SIN VARIEDAD	S	5,09
-599071	14-026-012-00020-00007	62000	PASTOS PERMANENTES DE 5 O MAS AÑOS-SIN VARIEDAD	S	1,00
5132908	14-026-012-00013-00001	62000	PASTOS PERMANENTES DE 5 O MAS AÑOS-SIN VARIEDAD	S	4,84
5132910	14-026-012-00133-00002	63000	PASTOS DE MENOS DE 5 AÑOS-SIN VARIEDAD	S	1,49
5556050	14-026-012-00128-00002	62000	PASTOS PERMANENTES DE 5 O MAS AÑOS-SIN VARIEDAD	S	19,31
1700000007117354	14-026-012-00012-00002	62000	PASTOS PERMANENTES DE 5 O MAS AÑOS-SIN VARIEDAD	S	0,00
1700000007117355	14-026-012-00020-00004	63000	PASTOS DE MENOS DE 5 AÑOS-SIN VARIEDAD	S	15,39
1700000007117356	14-026-012-00012-00010	63000	PASTOS DE MENOS DE 5 AÑOS-SIN VARIEDAD	S	2,61
1700000007117357	14-026-012-00012-00003	63000	PASTOS DE MENOS DE 5 AÑOS-SIN VARIEDAD	S	23,25
1700000007117360	14-026-012-00023-00005	63000	PASTOS DE MENOS DE 5 AÑOS-SIN VARIEDAD	S	7,07
1700000007117362	14-026-012-00023-00003	63000	PASTOS DE MENOS DE 5 AÑOS-SIN VARIEDAD	S	26,55
1700000007117363	14-026-012-00020-00005	63000	PASTOS DE MENOS DE 5 AÑOS-SIN VARIEDAD	S	6,37
1700000007117365	14-026-012-00012-00013	63000	PASTOS DE MENOS DE 5 AÑOS-SIN VARIEDAD	S	1,24
1700000007117366	14-026-012-00012-00009	62000	PASTOS PERMANENTES DE 5 O MAS AÑOS-SIN VARIEDAD	S	1,35
1700000007117367	14-026-012-00012-00008	62000	PASTOS PERMANENTES DE 5 O MAS AÑOS-SIN VARIEDAD	S	0,56
1700000007117368	14-026-012-00013-00002	63000	PASTOS DE MENOS DE 5 AÑOS-SIN VARIEDAD	S	5,03
1700000007117370	14-026-012-00013-00005	62000	PASTOS PERMANENTES DE 5 O MAS AÑOS-SIN VARIEDAD	S	3,26
1700000007117371	14-026-012-00024-00003	62000	PASTOS PERMANENTES DE 5 O MAS AÑOS-SIN VARIEDAD	S	12,32
1700000007117373	14-026-012-00024-00002	62000	PASTOS PERMANENTES DE 5 O MAS AÑOS-SIN VARIEDAD	S	1,59
1700000007117376	14-026-012-00012-00011	62000	PASTOS PERMANENTES DE 5 O MAS AÑOS-SIN VARIEDAD	S	0,03

Incidencias de carga ganadera

INCIDENCIA DESCRIPCIÓN

3790	Recinto declarado inactivo Recinto:14-026-012-00012-00002 Cultivo: -
86122	Recinto superficie forrajera que realiza la actividad de producción de pastoreo y no declara el o los códigos del Registro de Explotaciones Ganaderas de Andalucía, REGA. Recinto:14-026-012-00012-00014 Cultivo:62000 PASTOS PERMANENTES DE 5 O MAS AÑOS-SIN VARIEDAD Secano Recinto:14-026-012-00012-00004 Cultivo:63000 PASTOS DE MENOS DE 5 AÑOS-SIN VARIEDAD Secano Recinto:14-026-012-00012-00005 Cultivo:63000 PASTOS DE MENOS DE 5 AÑOS-SIN VARIEDAD Secano
86124	Recinto de forrajera para Cálculo de Carga Ganadera que No pertenece a Explotación. Recinto:14-026-012-00012-00014 Cultivo:62000 PASTOS PERMANENTES DE 5 O MAS AÑOS-SIN VARIEDAD Secano Recinto:14-026-012-00012-00004 Cultivo:63000 PASTOS DE MENOS DE 5 AÑOS-SIN VARIEDAD Secano Recinto:14-026-012-00012-00005 Cultivo:63000 PASTOS DE MENOS DE 5 AÑOS-SIN VARIEDAD Secano
86128	Recinto de Forrajeras que no ha contabilizado para Carga Ganadera por no tener una explotación válida para el cálculo de la Carga Ganadera Recinto:14-026-012-00012-00014 Cultivo:62 PASTOS PERMANENTES DE 5 O MAS AÑOS- Recinto:14-026-012-00012-00004 Cultivo:63 PASTOS DE MENOS DE 5 AÑOS- Recinto:14-026-012-00012-00005 Cultivo:63 PASTOS DE MENOS DE 5 AÑOS-

(1) Con incidencias que retienen pago o deniegan el expediente.

(2) Se calcula sobre superficie declarada admisible.

(3) Aplicación del artículo 16 bis del RD 147/2023.

(4) Expediente con algunos recintos de pastos permanentes ubicados en espacios protegidos donde la carga ganadera mínima será 0,1 UGM/ha.

Puede verificar la integridad de una copia de este documento mediante la lectura del código QR adjunto o mediante el acceso a la dirección <https://ws050.juntadeandalucia.es/verificarFirma> indicando el código de VERIFICACIÓN

FIRMADO POR	RAQUEL MARIA ESPIN CRESPO	29/01/2025
VERIFICACIÓN	Pk2jmMURSWMFXCU9VKGJQRQ2Q7H5BP3	PÁG. 703/2713





APELLIDOS Y NOMBRE / RAZÓN SOCIAL
TORRICO DE LA RIVA MARIA SOLEDAD

NIF
****3755*

EXPEDIENTE
1132616

RESOLUCIÓN
CONCESIÓN DE LA AYUDA

DATOS DE MANTENIMIENTO UNIDADES

GRUPO DE PAGO	Sup. Dec. Admisible	Sup. Resuelta	Sobredecl.	% Sobredecl.
ZONAS DE MONTAÑA	1.347,17	1.347,17	0,00	0,00

RESUMEN DE PAGOS

	IMPORTE (Euros)			
	RESUELTO	FEADER	MAPA	CAPADR
Pago realizado	2.046,00	1.739,10	200,71	106,19

APLICACIÓN DE REDUCCIONES Y PENALIZACIONES (%)

Criterios de subvencionabilidad (1)	Presentación tardía	Omisión declaración	Condicionalidad
0,00	0,00	0,00	0,00

IMPORTE (Euros)

Calculado(2)	Reducción	Penalización	Reducción Penalización (3)	Penalización adicional	Resuelto	FEADER	MAPA	CAPADR
2.046,00 €	0,00 €	0,00 €	0,00 €	0,00 €	2.046,00 €	1.739,10 €	200,71 €	106,19 €
Importe Unitario:	93,00 €	Nuevo Importe Unitario:	1,52 €					

RECINTOS PROPUESTOS

REF.	REFERENCIA SIGPAC	CULTIVO	S/R	USO SIGPAC	Sup. Dec. admisible	Sup. Campo	Sup. Determ.	Sup. Resuelta
-83355	14-043-043-00043-0040	PASTOS PERMANENTES DE 5 O MAS AÑOS	S		3,10		3,10	3,10
-83354	14-043-043-00043-0037	PASTOS PERMANENTES DE 5 O MAS AÑOS	S		0,09		0,09	0,09
1700000007226302	14-043-043-00043-0017	PASTOS PERMANENTES DE 5 O MAS AÑOS	S		699,09		699,09	699,09
1700000007226303	14-043-043-00054-0001	PASTOS PERMANENTES DE 5 O MAS AÑOS	S		8,64		8,64	8,64
1700000007226304	14-043-043-00009-0004	PASTOS PERMANENTES DE 5 O MAS AÑOS	S		16,18		16,18	16,18
1700000007226306	14-043-043-00043-0022	PASTOS PERMANENTES DE 5 O MAS AÑOS	S		15,41		15,41	15,41
1700000007226307	14-043-043-00010-0003	PASTOS PERMANENTES DE 5 O MAS AÑOS	S		23,76		23,76	23,76
1700000007226308	14-043-043-00009-0003	PASTOS PERMANENTES DE 5 O MAS AÑOS	S		62,08		62,08	62,08
1700000007226309	14-043-043-00037-0004	PASTOS PERMANENTES DE 5 O MAS AÑOS	S		50,18		50,18	50,18
1700000007226312	14-043-043-00009-0005	PASTOS PERMANENTES DE 5 O MAS AÑOS	S		28,87		28,87	28,87
1700000007226316	14-043-043-00053-0001	PASTOS PERMANENTES DE 5 O MAS AÑOS	S		0,75		0,75	0,75
1700000007226321	14-043-043-00043-0004	PASTOS DE MENOS DE 5 AÑOS	S		105,07		105,07	105,07
1700000007226330	14-043-043-00043-0024	PASTOS PERMANENTES DE 5 O MAS AÑOS	S		3,00		3,00	3,00
1700000007226331	14-043-043-00043-0025	PASTOS PERMANENTES DE 5 O MAS AÑOS	S		2,52		2,52	2,52
1700000007226332	14-043-043-00010-0004	PASTOS PERMANENTES DE 5 O MAS AÑOS	S		8,14		8,14	8,14
1700000007226333	14-043-043-00043-0004	PASTOS DE MENOS DE 5 AÑOS	S		16,39		16,39	16,39
1700000007226334	14-043-043-00043-0032	PASTOS PERMANENTES DE 5 O MAS AÑOS	S		39,16		39,16	39,16
1700000007226335	14-043-043-00043-0019	PASTOS PERMANENTES DE 5 O MAS AÑOS	S		5,29		5,29	5,29
1700000007226337	14-043-043-00043-0033	PASTOS PERMANENTES DE 5 O MAS AÑOS	S		24,16		24,16	24,16
1700000007226338	14-043-043-00043-0026	PASTOS PERMANENTES DE 5 O MAS AÑOS	S		54,00		54,00	54,00
1700000007226339	14-043-043-00043-0028	PASTOS PERMANENTES DE 5 O MAS AÑOS	S		25,90		25,90	25,90
1700000007226340	14-043-043-00043-0029	PASTOS PERMANENTES DE 5 O MAS AÑOS	S		44,28		44,28	44,28
1700000007226341	14-043-043-00043-0030	PASTOS PERMANENTES DE 5 O MAS AÑOS	S		3,01		3,01	3,01
1700000007226370	14-043-043-00043-0034	PASTOS PERMANENTES DE 5 O MAS AÑOS	S		27,71		27,71	27,71
1700000007226381	14-043-043-00043-0031	PASTOS DE MENOS DE 5 AÑOS	S		64,72		64,72	64,72
1700000007226392	14-043-043-00043-0023	PASTOS PERMANENTES DE 5 O MAS AÑOS	S		7,32		7,32	7,32
1700000007226393	14-043-043-00054-0004	PASTOS PERMANENTES DE 5 O MAS AÑOS	S		8,35		8,35	8,35

(1) Con incidencias que retienen pago o deniegan el expediente.

(2) Se calcula sobre superficie declarada admisible.

(3) Aplicación del artículo 16 bis del RD 147/2023.

(4) Expediente con algunos recintos de pastos permanentes ubicados en espacios protegidos donde la carga ganadera mínima será 0,1 UGM/ha.

Puede verificar la integridad de una copia de este documento mediante la lectura del código QR adjunto o mediante el acceso a la dirección <https://ws050.juntadeandalucia.es/verificarFirma> indicando el código de VERIFICACIÓN

FIRMADO POR

RAQUEL MARIA ESPIN CRESPO

29/01/2025

VERIFICACIÓN

Pk2jmMURSWMFXCU9VKGJQRQ2Q7H5BP3

PÁG. 704/2713





Datos considerados para el Cálculo de la Carga Ganadera del expediente

Superficie determinada para Cálculo Carga Ganadera: 2.052,65 ha
Carga Ganadera del Expediente: 0,20 ugm/ha (4)

Explotación	Especie	Ugm Calculada para CG
ES140430000007	BOVINA	152,17
ES140430000007	PORCINO	36,99
ES140620000213	BOVINA	186,53
ES140620000213	PORCINO	32,07

Recintos Determinados para el Cálculo de Garga Ganadera

REF.	REFERENCIA SIGPAC	CULTIVO	DESCRIPCIÓN CULTIVO	S/R	SUP. RESEUELTA (ha)
-1606358	14-016-032-00037-00003	62000	PASTOS PERMANENTES DE 5 O MAS AÑOS-SIN VARIEDAD	S	0,63
-83357	14-062-018-00003-00023	62000	PASTOS PERMANENTES DE 5 O MAS AÑOS-SIN VARIEDAD	S	15,64
-83356	14-062-017-00017-00005	62000	PASTOS PERMANENTES DE 5 O MAS AÑOS-SIN VARIEDAD	S	6,74
-83355	14-043-043-00043-00040	62000	PASTOS PERMANENTES DE 5 O MAS AÑOS-SIN VARIEDAD	S	3,10
-83354	14-043-043-00043-00037	62000	PASTOS PERMANENTES DE 5 O MAS AÑOS-SIN VARIEDAD	S	0,09
1700000007226301	14-016-032-00037-00001	62000	PASTOS PERMANENTES DE 5 O MAS AÑOS-SIN VARIEDAD	S	10,54
1700000007226302	14-043-043-00043-00017	62000	PASTOS PERMANENTES DE 5 O MAS AÑOS-SIN VARIEDAD	S	699,09
1700000007226303	14-043-043-00054-00001	62000	PASTOS PERMANENTES DE 5 O MAS AÑOS-SIN VARIEDAD	S	8,64
1700000007226304	14-043-043-00009-00004	62000	PASTOS PERMANENTES DE 5 O MAS AÑOS-SIN VARIEDAD	S	16,18
1700000007226305	14-016-032-00037-00002	62000	PASTOS PERMANENTES DE 5 O MAS AÑOS-SIN VARIEDAD	S	0,03
1700000007226306	14-043-043-00043-00022	62000	PASTOS PERMANENTES DE 5 O MAS AÑOS-SIN VARIEDAD	S	15,41
1700000007226307	14-043-043-00010-00003	62000	PASTOS PERMANENTES DE 5 O MAS AÑOS-SIN VARIEDAD	S	23,76
1700000007226308	14-043-043-00009-00003	62000	PASTOS PERMANENTES DE 5 O MAS AÑOS-SIN VARIEDAD	S	62,08
1700000007226309	14-043-043-00037-00004	62000	PASTOS PERMANENTES DE 5 O MAS AÑOS-SIN VARIEDAD	S	50,18
1700000007226311	14-043-043-60005-00001	62000	PASTOS PERMANENTES DE 5 O MAS AÑOS-SIN VARIEDAD	S	2,09
1700000007226312	14-043-043-00009-00005	62000	PASTOS PERMANENTES DE 5 O MAS AÑOS-SIN VARIEDAD	S	28,87
1700000007226313	14-062-017-00017-00006	62000	PASTOS PERMANENTES DE 5 O MAS AÑOS-SIN VARIEDAD	S	0,89
1700000007226314	14-062-017-00017-00007	62000	PASTOS PERMANENTES DE 5 O MAS AÑOS-SIN VARIEDAD	S	0,09
1700000007226315	14-062-017-00017-00001	62000	PASTOS PERMANENTES DE 5 O MAS AÑOS-SIN VARIEDAD	S	140,95
1700000007226316	14-043-043-00053-00001	62000	PASTOS PERMANENTES DE 5 O MAS AÑOS-SIN VARIEDAD	S	0,75
1700000007226320	14-062-018-00003-00014	62000	PASTOS PERMANENTES DE 5 O MAS AÑOS-SIN VARIEDAD	S	51,00
1700000007226321	14-043-043-00043-00004	63000	PASTOS DE MENOS DE 5 AÑOS-SIN VARIEDAD	S	105,07
1700000007226326	14-062-019-00001-00001	62000	PASTOS PERMANENTES DE 5 O MAS AÑOS-SIN VARIEDAD	S	6,16
1700000007226329	14-016-032-00038-00001	62000	PASTOS PERMANENTES DE 5 O MAS AÑOS-SIN VARIEDAD	S	0,40
1700000007226330	14-043-043-00043-00024	62000	PASTOS PERMANENTES DE 5 O MAS AÑOS-SIN VARIEDAD	S	3,00
1700000007226331	14-043-043-00043-00025	62000	PASTOS PERMANENTES DE 5 O MAS AÑOS-SIN VARIEDAD	S	2,52
1700000007226332	14-043-043-00010-00004	62000	PASTOS PERMANENTES DE 5 O MAS AÑOS-SIN VARIEDAD	S	8,14
1700000007226333	14-043-043-00043-00004	63000	PASTOS DE MENOS DE 5 AÑOS-SIN VARIEDAD	S	16,39
1700000007226334	14-043-043-00043-00032	62000	PASTOS PERMANENTES DE 5 O MAS AÑOS-SIN VARIEDAD	S	39,16

(1) Con incidencias que retienen pago o deniegan el expediente.
(2) Se calcula sobre superficie declarada admisible.
(3) Aplicación del artículo 16 bis del RD 147/2023.
(4) Expediente con algunos recintos de pastos permanentes ubicados en espacios protegidos donde la carga ganadera mínima será 0,1 UGM/ha.

Puede verificar la integridad de una copia de este documento mediante la lectura del código QR adjunto o mediante el acceso a la dirección <https://ws050.juntadeandalucia.es/verificarFirma> indicando el código de VERIFICACIÓN

FIRMADO POR	RAQUEL MARIA ESPIN CRESPO	29/01/2025
VERIFICACIÓN	Pk2jmMURSWMFXCU9VKGJRQ2Q7H5BP3	PÁG. 705/2713





Recintos Determinados para el Cálculo de Garga Ganadera

REF.	REFERENCIA SIGPAC	CULTIVO	DESCRIPCIÓN CULTIVO	S/R	SUP.
					RESUELTA (ha)
170000007226335	14-043-043-00043-00019	62000	PASTOS PERMANENTES DE 5 O MAS AÑOS-SIN VARIEDAD	S	5,29
170000007226337	14-043-043-00043-00033	62000	PASTOS PERMANENTES DE 5 O MAS AÑOS-SIN VARIEDAD	S	24,16
170000007226338	14-043-043-00043-00026	62000	PASTOS PERMANENTES DE 5 O MAS AÑOS-SIN VARIEDAD	S	54,00
170000007226339	14-043-043-00043-00028	62000	PASTOS PERMANENTES DE 5 O MAS AÑOS-SIN VARIEDAD	S	25,90
170000007226340	14-043-043-00043-00029	62000	PASTOS PERMANENTES DE 5 O MAS AÑOS-SIN VARIEDAD	S	44,28
170000007226341	14-043-043-00043-00030	62000	PASTOS PERMANENTES DE 5 O MAS AÑOS-SIN VARIEDAD	S	3,01
170000007226342	14-062-018-00003-00015	62000	PASTOS PERMANENTES DE 5 O MAS AÑOS-SIN VARIEDAD	S	5,37
170000007226343	14-062-018-00003-00018	62000	PASTOS PERMANENTES DE 5 O MAS AÑOS-SIN VARIEDAD	S	0,58
170000007226344	14-062-018-00003-00008	62000	PASTOS PERMANENTES DE 5 O MAS AÑOS-SIN VARIEDAD	S	24,15
170000007226345	14-062-018-00003-00016	62000	PASTOS PERMANENTES DE 5 O MAS AÑOS-SIN VARIEDAD	S	33,03
170000007226346	14-062-017-00017-00009	62000	PASTOS PERMANENTES DE 5 O MAS AÑOS-SIN VARIEDAD	S	0,04
170000007226347	14-043-043-60005-00002	62000	PASTOS PERMANENTES DE 5 O MAS AÑOS-SIN VARIEDAD	S	0,87
170000007226368	14-062-018-00003-00012	62000	PASTOS PERMANENTES DE 5 O MAS AÑOS-SIN VARIEDAD	S	18,29
170000007226370	14-043-043-00043-00034	62000	PASTOS PERMANENTES DE 5 O MAS AÑOS-SIN VARIEDAD	S	27,71
170000007226372	14-062-017-00006-00002	62000	PASTOS PERMANENTES DE 5 O MAS AÑOS-SIN VARIEDAD	S	115,29
170000007226373	14-062-017-00006-00004	62000	PASTOS PERMANENTES DE 5 O MAS AÑOS-SIN VARIEDAD	S	32,65
170000007226375	14-062-017-00006-00005	62000	PASTOS PERMANENTES DE 5 O MAS AÑOS-SIN VARIEDAD	S	0,29
170000007226378	14-062-017-00021-00001	62000	PASTOS PERMANENTES DE 5 O MAS AÑOS-SIN VARIEDAD	S	0,17
170000007226379	14-062-018-00002-00007	62000	PASTOS PERMANENTES DE 5 O MAS AÑOS-SIN VARIEDAD	S	178,89
170000007226381	14-043-043-00043-00031	63000	PASTOS DE MENOS DE 5 AÑOS-SIN VARIEDAD	S	64,72
170000007226383	14-062-018-00009-00001	62000	PASTOS PERMANENTES DE 5 O MAS AÑOS-SIN VARIEDAD	S	56,48
170000007226386	14-062-018-00003-00021	62000	PASTOS PERMANENTES DE 5 O MAS AÑOS-SIN VARIEDAD	S	3,66
170000007226388	14-062-018-00003-00020	62000	PASTOS PERMANENTES DE 5 O MAS AÑOS-SIN VARIEDAD	S	0,08
170000007226390	14-062-018-00003-00019	62000	PASTOS PERMANENTES DE 5 O MAS AÑOS-SIN VARIEDAD	S	0,48
170000007226392	14-043-043-00043-00023	62000	PASTOS PERMANENTES DE 5 O MAS AÑOS-SIN VARIEDAD	S	7,32
170000007226393	14-043-043-00054-00004	62000	PASTOS PERMANENTES DE 5 O MAS AÑOS-SIN VARIEDAD	S	8,35

(1) Con incidencias que retienen pago o deniegan el expediente.

(2) Se calcula sobre superficie declarada admisible.

(3) Aplicación del artículo 16 bis del RD 147/2023.

(4) Expediente con algunos recintos de pastos permanentes ubicados en espacios protegidos donde la carga ganadera mínima será 0,1 UGM/ha.

Puede verificar la integridad de una copia de este documento mediante la lectura del código QR adjunto o mediante el acceso a la dirección <https://ws050.juntadeandalucia.es/verificarFirma> indicando el código de VERIFICACIÓN

FIRMADO POR	RAQUEL MARIA ESPIN CRESPO	29/01/2025	
VERIFICACIÓN	Pk2jmMURSWMFXCU9VKGJRQ2Q7H5BP3	PÁG. 706/2713	

**APELLIDOS Y NOMBRE / RAZÓN SOCIAL**

UBEDA TIENDA DOMINGO MANUEL

NIF

****8623*

EXPEDIENTE

1141738

RESOLUCIÓN

CONCESIÓN DE LA AYUDA

DATOS DE MANTENIMIENTO UNIDADES

GRUPO DE PAGO	Sup. Dec. Admisible	Sup. Resuelta	Sobredecl.	% Sobredecl.
ZONAS DE MONTAÑA	2,04	1,99	0,05	2,45

RESUMEN DE PAGOS

	IMPORTE (Euros)			
	RESUELTO	FEADER	MAPA	CAPADR
Pago realizado	185,07	157,31	18,16	9,60

APLICACIÓN DE REDUCCIONES Y PENALIZACIONES (%)

Criterios de subvencionabilidad (1)	Presentación tardía	Omisión declaración	Condicionalidad
0,00	0,00	0,00	0,00

IMPORTE (Euros)

Calculado(2)	Reducción	Penalización	Reducción Penalización (3)	Penalización adicional	Resuelto	FEADER	MAPA	CAPADR
189,72 €	4,65 €	0,00 €	0,00 €	0,00 €	185,07 €	157,31 €	18,16 €	9,60 €
Importe Unitario:	93,00 €	Nuevo Importe Unitario:	93,00 €					

RECINTOS PROPUESTOS

REF.	REFERENCIA SIGPAC	CULTIVO	S/R	USO SIGPAC	Sup. Dec. admisible	Sup. Campo	Sup. Determ.	Sup. Resuelta
-502303	14-075-001-00226-0004	OLIVAR	S		0,21			0,21
170000006991605	14-075-001-00218-0001	OLIVAR	S		1,29		1,29	1,26
170000006991606	14-075-001-00216-0002	OLIVAR	S		0,54		0,54	0,52

INCIDENCIAS**INCIDENCIA DESCRIPCIÓN**

452	Actividad agraria declarada en un recinto no compatible con el uso PA, PR o PS asignado en SIGPAC para ese recinto. Recinto:14-075-001-00218-00002 Cultivo:62000 PASTOS PERMANENTES DE 5 O MAS AÑOS-SIN VARIEDAD Secano USO ASIGNADO EN SIGPAC:PR
4272	Verifica que las líneas de declaración de las Solicitudes Únicas no tienen solapes con la capa de Retroactividad Gráfica (ambas de la misma campaña) a nivel de expediente/línea de declaración gráfica de la solicitud. Recinto:14-075-001-00216-00002 Cultivo: - Agregado de la referencia del recinto.:0 Zona de la referencia del recinto.:0 Superficie solapada.:0,02 Id. Incid.:100417757 Recinto:14-075-001-00218-00001 Cultivo: - Agregado de la referencia del recinto.:0 Zona de la referencia del recinto.:0 Superficie solapada.:0,03 Id. Incid.:100417756
75022	No Autoriza a que, en caso de la devolución por la entidad financiera (retrocesión bancaria) del pago en la cuenta corriente consignada en la solicitud y que está debidamente registrada en el sistema contable GIRO de la Junta de Andalucía, se proceda al pago en cualquier otra cuenta corriente de la titularidad del solicitante vigente en dicho sistema contable.
86119	Carga ganadera NO cumple con el valor mínimo de 0,2 UGM/ha. Recinto:14-075-001-00218-00002 Cultivo:62000 PASTOS PERMANENTES DE 5 O MAS AÑOS-SIN VARIEDAD Secano Carga Ganadera:0
86121	Recinto superficie forrajera que no realiza la actividad de producción de pastoreo. Recinto:14-075-001-00218-00002 Cultivo:62000 PASTOS PERMANENTES DE 5 O MAS AÑOS-SIN VARIEDAD Secano Actividad Agraria del recinto:2
86122	Recinto superficie forrajera que realiza la actividad de producción de pastoreo y no declara el o los códigos del Registro de Explotaciones Ganaderas de Andalucía, REGA. Recinto:14-075-001-00218-00002 Cultivo:62000 PASTOS PERMANENTES DE 5 O MAS AÑOS-SIN VARIEDAD Secano
86124	Recinto de forrajera para Cálculo de Carga Ganadera que No pertenece a Explotación. Recinto:14-075-001-00218-00002 Cultivo:62000 PASTOS PERMANENTES DE 5 O MAS AÑOS-SIN VARIEDAD Secano

(1) Con incidencias que retienen pago o deniegan el expediente.

(2) Se calcula sobre superficie declarada admisible.

(3) Aplicación del artículo 16 bis del RD 147/2023.

(4) Expediente con algunos recintos de pastos permanentes ubicados en espacios protegidos donde la carga ganadera mínima será 0,1 UGM/ha.

Puede verificar la integridad de una copia de este documento mediante la lectura del código QR adjunto o mediante el acceso a la dirección <https://ws050.juntadeandalucia.es/verificarFirma> indicando el código de VERIFICACIÓN

FIRMADO POR

RAQUEL MARIA ESPIN CRESPO

29/01/2025

VERIFICACIÓN

Pk2jmMURSWMFXCU9VKGJRQ2Q7H5BP3

PÁG. 707/2713





Datos considerados para el Cálculo de la Carga Ganadera del expediente

Superficie determinada para Cálculo Carga Ganadera: 0,00 ha
Carga Ganadera del Expediente: 0,00 ugm/ha

Incidencias de carga ganadera

INCIDENCIA DESCRIPCIÓN

- 452 Actividad agraria declarada en un recinto no compatible con el uso PA, PR o PS asignado en SIGPAC para ese recinto.
Recinto:14-075-001-00218-00002 Cultivo:62000 PASTOS PERMANENTES DE 5 O MAS AÑOS-SIN VARIEDAD Secano USO ASIGNADO EN SIGPAC:PR
- 86122 Recinto superficie forrajera que realiza la actividad de producción de pastoreo y no declara el o los códigos del Registro de Explotaciones Ganaderas de Andalucía, REGA.
Recinto:14-075-001-00218-00002 Cultivo:62000 PASTOS PERMANENTES DE 5 O MAS AÑOS-SIN VARIEDAD Secano
- 86124 Recinto de forrajera para Cálculo de Carga Ganadera que No pertenece a Explotación.
Recinto:14-075-001-00218-00002 Cultivo:62000 PASTOS PERMANENTES DE 5 O MAS AÑOS-SIN VARIEDAD Secano
- 86128 Recinto de Forrajeras que no ha contabilizado para Carga Ganadera por no tener una explotación válida para el cálculo de la Carga Ganadera
Recinto:14-075-001-00218-00002 Cultivo:62 PASTOS PERMANENTES DE 5 O MAS AÑOS-
- 86132 Recinto superficie forrajera que no realiza la actividad de producción de pastoreo.
Recinto:14-075-001-00218-00002 Cultivo:62000 PASTOS PERMANENTES DE 5 O MAS AÑOS-SIN VARIEDAD Secano

(1) Con incidencias que retienen pago o deniegan el expediente.
(2) Se calcula sobre superficie declarada admisible.
(3) Aplicación del artículo 16 bis del RD 147/2023.
(4) Expediente con algunos recintos de pastos permanentes ubicados en espacios protegidos donde la carga ganadera mínima será 0,1 UGM/ha.

Puede verificar la integridad de una copia de este documento mediante la lectura del código QR adjunto o mediante el acceso a la dirección <https://ws050.juntadeandalucia.es/verificarFirma> indicando el código de VERIFICACIÓN

FIRMADO POR	RAQUEL MARIA ESPIN CRESPO	29/01/2025
VERIFICACIÓN	Pk2jmMURSWMFXC9VKGJQRQ2Q7H5BP3	PÁG. 708/2713



**APELLIDOS Y NOMBRE / RAZÓN SOCIAL**

VALVERDE MUÑOZ EMILIO MIGUEL

NIF

****2649*

EXPEDIENTE

1151306

RESOLUCIÓN

CONCESIÓN DE LA AYUDA

DATOS DE MANTENIMIENTO UNIDADES

GRUPO DE PAGO	Sup. Dec. Admisible	Sup. Resuelta	Sobredecl.	% Sobredecl.
ZONAS DE MONTAÑA	23,68	23,68	0,00	0,00

RESUMEN DE PAGOS

	IMPORTE (Euros)			
	RESUELTO	FEADER	MAPA	CAPADR
Pago realizado	1.972,34	1.676,49	193,49	102,36

APLICACIÓN DE REDUCCIONES Y PENALIZACIONES (%)

Criterios de subvencionabilidad (1)	Presentación tardía	Omisión declaración	Condicionalidad
0,00	0,00	0,00	0,00

IMPORTE (Euros)

Calculado(2)	Reducción	Penalización	Reducción Penalización (3)	Penalización adicional	Resuelto	FEADER	MAPA	CAPADR
1.972,34 €	0,00 €	0,00 €	0,00 €	0,00 €	1.972,34 €	1.676,49 €	193,49 €	102,36 €
Importe Unitario:	93,00 €	Nuevo Importe Unitario:	83,29 €					

RECINTOS PROPUESTOS

REF.	REFERENCIA SIGPAC	CULTIVO	S/R	USO SIGPAC	Sup. Dec. admisible	Sup. Campo	Sup. Determ.	Sup. Resuelta
-1548877	14-037-001-00011-0001	OLIVAR	S		0,04		0,04	0,04
-893521	14-037-001-00328-0012	OLIVAR	S		1,26		1,26	1,26
-893518	14-037-001-00011-0016	OLIVAR	S		2,18		2,18	2,18
-893517	14-037-001-00011-0015	OLIVAR	S		3,80		3,80	3,80
4149032	14-037-001-00012-0005	OLIVAR	S		0,03		0,03	0,03
170000005602187	14-037-001-00011-0006	OLIVAR	S		6,43		6,43	6,43
170000005602188	14-037-001-00328-0007	OLIVAR	S		9,86		9,86	9,86
170000005602190	18-123-003-00002-0005	OLIVAR	S		0,08		0,08	0,08

INCIDENCIAS**INCIDENCIA DESCRIPCIÓN**

86119	Carga ganadera NO cumple con el valor mínimo de 0,2 UGM/ha. Recinto:14-037-001-00011-00019 Cultivo:62000 PASTOS PERMANENTES DE 5 O MAS AÑOS-SIN VARIEDAD Secano Carga Ganadera:0
86121	Recinto superficie forrajera que no realiza la actividad de producción de pastoreo. Recinto:14-037-001-00011-00019 Cultivo:62000 PASTOS PERMANENTES DE 5 O MAS AÑOS-SIN VARIEDAD Secano Actividad Agraria del recinto:5
86122	Recinto superficie forrajera que realiza la actividad de producción de pastoreo y no declara el o los códigos del Registro de Explotaciones Ganaderas de Andalucía, REGA. Recinto:14-037-001-00011-00019 Cultivo:62000 PASTOS PERMANENTES DE 5 O MAS AÑOS-SIN VARIEDAD Secano
86124	Recinto de forrajera para Cálculo de Carga Ganadera que No pertenece a Explotación. Recinto:14-037-001-00011-00019 Cultivo:62000 PASTOS PERMANENTES DE 5 O MAS AÑOS-SIN VARIEDAD Secano

Datos considerados para el Cálculo de la Carga Ganadera del expediente

Superficie determinada para Cálculo Carga Ganadera: 0,00 ha
Carga Ganadera del Expediente: 0,00 ugm/ha

(1) Con incidencias que retienen pago o deniegan el expediente.

(2) Se calcula sobre superficie declarada admisible.

(3) Aplicación del artículo 16 bis del RD 147/2023.

(4) Expediente con algunos recintos de pastos permanentes ubicados en espacios protegidos donde la carga ganadera mínima será 0,1 UGM/ha.

Puede verificar la integridad de una copia de este documento mediante la lectura del código QR adjunto o mediante el acceso a la dirección <https://ws050.juntadeandalucia.es/verificarFirma> indicando el código de VERIFICACIÓN

FIRMADO POR

RAQUEL MARIA ESPIN CRESPO

29/01/2025

VERIFICACIÓN

Pk2jmMURSWMFXCU9VKGJRQ2Q7H5BP3

PÁG. 709/2713





Incidencias de carga ganadera

INCIDENCIA DESCRIPCIÓN

86122	Recinto superficie forrajera que realiza la actividad de producción de pastoreo y no declara el o los códigos del Registro de Explotaciones Ganaderas de Andalucía, REGA. Recinto:14-037-001-00011-00019 Cultivo:62000 PASTOS PERMANENTES DE 5 O MAS AÑOS-SIN VARIEDAD Secano
86124	Recinto de forrajera para Cálculo de Carga Ganadera que No pertenece a Explotación. Recinto:14-037-001-00011-00019 Cultivo:62000 PASTOS PERMANENTES DE 5 O MAS AÑOS-SIN VARIEDAD Secano
86128	Recinto de Forrajeras que no ha contabilizado para Carga Ganadera por no tener una explotación válida para el cálculo de la Carga Ganadera Recinto:14-037-001-00011-00019 Cultivo:62 PASTOS PERMANENTES DE 5 O MAS AÑOS-
86132	Recinto superficie forrajera que no realiza la actividad de producción de pastoreo. Recinto:14-037-001-00011-00019 Cultivo:62000 PASTOS PERMANENTES DE 5 O MAS AÑOS-SIN VARIEDAD Secano

(1) Con incidencias que retienen pago o deniegan el expediente.

(2) Se calcula sobre superficie declarada admisible.

(3) Aplicación del artículo 16 bis del RD 147/2023.

(4) Expediente con algunos recintos de pastos permanentes ubicados en espacios protegidos donde la carga ganadera mínima será 0,1 UGM/ha.

Puede verificar la integridad de una copia de este documento mediante la lectura del código QR adjunto o mediante el acceso a la dirección <https://ws050.juntadeandalucia.es/verificarFirma> indicando el código de VERIFICACIÓN

FIRMADO POR	RAQUEL MARIA ESPIN CRESPO	29/01/2025
VERIFICACIÓN	Pk2jmMURSWMFXCu9VKGJRQ2Q7H5BP3	PÁG. 710/2713





APELLIDOS Y NOMBRE / RAZÓN SOCIAL

VAZQUEZ GAGO MANUEL SALUD

NIF

****5724*

EXPEDIENTE

1140023

RESOLUCIÓN

CONCESIÓN DE LA AYUDA

DATOS DE MANTENIMIENTO UNIDADES

GRUPO DE PAGO	Sup. Dec. Admisible	Sup. Resuelta	Sobredecl.	% Sobredecl.
ZONAS DE MONTAÑA	4,23	3,78	0,45	10,64

RESUMEN DE PAGOS

	IMPORTE (Euros)			
	RESUELTO	FEADER	MAPA	CAPADR
Pago realizado	276,74	235,23	27,15	14,36

APLICACIÓN DE REDUCCIONES Y PENALIZACIONES (%)

Criterios de subvencionabilidad (1)	Presentación tardía	Omisión declaración	Condicionalidad
0,00	0,00	0,00	0,00

IMPORTE (Euros)

Calculado(2)	Reducción	Penalización	Reducción Penalización (3)	Penalización adicional	Resuelto	FEADER	MAPA	CAPADR
393,39 €	41,85 €	74,80 €	0,00 €	0,00 €	276,74 €	235,23 €	27,15 €	14,36 €
Importe Unitario:	93,00 €	Nuevo Importe Unitario:	93,00 €					

RECINTOS PROPUESTOS

REF.	REFERENCIA SIGPAC	CULTIVO	S/R	USO SIGPAC	Sup. Dec. admisible	Sup. Campo	Sup. Determ.	Sup. Resuelta
-1218743	14-036-030-00058-0002	TRITICALE	S		2,34		2,34	2,34
-1218741	14-036-030-00012-0001	TRITICALE	S		1,89		1,89	1,44

(1) Con incidencias que retienen pago o deniegan el expediente.

(2) Se calcula sobre superficie declarada admisible.

(3) Aplicación del artículo 16 bis del RD 147/2023.

(4) Expediente con algunos recintos de pastos permanentes ubicados en espacios protegidos donde la carga ganadera mínima será 0,1 UGM/ha.

Puede verificar la integridad de una copia de este documento mediante la lectura del código QR adjunto o mediante el acceso a la dirección <https://ws050.juntadeandalucia.es/verificarFirma> indicando el código de VERIFICACIÓN

FIRMADO POR	RAQUEL MARIA ESPIN CRESPO	29/01/2025	
VERIFICACIÓN	Pk2jmMURSWMFCU9VKGJRQ2Q7H5BP3	PÁG. 711/2713	

**INCIDENCIAS****INCIDENCIA DESCRIPCIÓN**

- 4272 Verifica que las líneas de declaración de las Solicitudes Únicas no tienen solapes con la capa de Retroactividad Gráfica (ambas de la misma campaña) a nivel de expediente/línea de declaración gráfica de la solicitud.
Recinto:14-036-030-00012-00001 Cultivo: - Agregado de la referencia del recinto.:0 Zona de la referencia del recinto.:0 Superficie solapada.:0,1 Id. Incid.:100417739
Recinto:14-036-030-00012-00001 Cultivo: - Agregado de la referencia del recinto.:0 Zona de la referencia del recinto.:0 Superficie solapada.:0,35 Id. Incid.:100417738
- 86119 Carga ganadera NO cumple con el valor mínimo de 0,2 UGM/ha.
Recinto:14-036-029-00064-00001 Cultivo:62000 PASTOS PERMANENTES DE 5 O MAS AÑOS-SIN VARIEDAD Secano Carga Ganadera:0
Recinto:14-036-029-00064-00012 Cultivo:63000 PASTOS DE MENOS DE 5 AÑOS-SIN VARIEDAD Secano Carga Ganadera:0
Recinto:14-036-029-09000-00002 Cultivo:62000 PASTOS PERMANENTES DE 5 O MAS AÑOS-SIN VARIEDAD Secano Carga Ganadera:0
Recinto:14-036-030-00012-00002 Cultivo:62000 PASTOS PERMANENTES DE 5 O MAS AÑOS-SIN VARIEDAD Secano Carga Ganadera:0
Recinto:14-036-030-00058-00003 Cultivo:62000 PASTOS PERMANENTES DE 5 O MAS AÑOS-SIN VARIEDAD Secano Carga Ganadera:0
- 86122 Recinto superficie forrajera que realiza la actividad de producción de pastoreo y no declara el o los códigos del Registro de Explotaciones Ganaderas de Andalucía, REGA.
Recinto:14-036-029-00064-00001 Cultivo:62000 PASTOS PERMANENTES DE 5 O MAS AÑOS-SIN VARIEDAD Secano
Recinto:14-036-029-00064-00012 Cultivo:63000 PASTOS DE MENOS DE 5 AÑOS-SIN VARIEDAD Secano
Recinto:14-036-029-09000-00002 Cultivo:62000 PASTOS PERMANENTES DE 5 O MAS AÑOS-SIN VARIEDAD Secano
Recinto:14-036-030-00012-00002 Cultivo:62000 PASTOS PERMANENTES DE 5 O MAS AÑOS-SIN VARIEDAD Secano
Recinto:14-036-030-00058-00003 Cultivo:62000 PASTOS PERMANENTES DE 5 O MAS AÑOS-SIN VARIEDAD Secano
- 86124 Recinto de forrajera para Cálculo de Carga Ganadera que No pertenece a Explotación.
Recinto:14-036-029-00064-00001 Cultivo:62000 PASTOS PERMANENTES DE 5 O MAS AÑOS-SIN VARIEDAD Secano
Recinto:14-036-029-00064-00012 Cultivo:63000 PASTOS DE MENOS DE 5 AÑOS-SIN VARIEDAD Secano
Recinto:14-036-029-09000-00002 Cultivo:62000 PASTOS PERMANENTES DE 5 O MAS AÑOS-SIN VARIEDAD Secano
Recinto:14-036-030-00012-00002 Cultivo:62000 PASTOS PERMANENTES DE 5 O MAS AÑOS-SIN VARIEDAD Secano
Recinto:14-036-030-00058-00003 Cultivo:62000 PASTOS PERMANENTES DE 5 O MAS AÑOS-SIN VARIEDAD Secano

Datos considerados para el Cálculo de la Carga Ganadera del expediente

Superficie determinada para Cálculo Carga Ganadera: 0,00 ha

Carga Ganadera del Expediente: 0,00 ugm/ha

Incidenias de carga ganadera**INCIDENCIA DESCRIPCIÓN**

- 86122 Recinto superficie forrajera que realiza la actividad de producción de pastoreo y no declara el o los códigos del Registro de Explotaciones Ganaderas de Andalucía, REGA.
Recinto:14-036-030-00058-00003 Cultivo:62000 PASTOS PERMANENTES DE 5 O MAS AÑOS-SIN VARIEDAD Secano
Recinto:14-036-030-00012-00002 Cultivo:62000 PASTOS PERMANENTES DE 5 O MAS AÑOS-SIN VARIEDAD Secano
Recinto:14-036-029-09000-00002 Cultivo:62000 PASTOS PERMANENTES DE 5 O MAS AÑOS-SIN VARIEDAD Secano
Recinto:14-036-029-00064-00012 Cultivo:63000 PASTOS DE MENOS DE 5 AÑOS-SIN VARIEDAD Secano
Recinto:14-036-029-00064-00001 Cultivo:62000 PASTOS PERMANENTES DE 5 O MAS AÑOS-SIN VARIEDAD Secano
- 86124 Recinto de forrajera para Cálculo de Carga Ganadera que No pertenece a Explotación.
Recinto:14-036-030-00058-00003 Cultivo:62000 PASTOS PERMANENTES DE 5 O MAS AÑOS-SIN VARIEDAD Secano
Recinto:14-036-030-00012-00002 Cultivo:62000 PASTOS PERMANENTES DE 5 O MAS AÑOS-SIN VARIEDAD Secano
Recinto:14-036-029-09000-00002 Cultivo:62000 PASTOS PERMANENTES DE 5 O MAS AÑOS-SIN VARIEDAD Secano
Recinto:14-036-029-00064-00012 Cultivo:63000 PASTOS DE MENOS DE 5 AÑOS-SIN VARIEDAD Secano
Recinto:14-036-029-00064-00001 Cultivo:62000 PASTOS PERMANENTES DE 5 O MAS AÑOS-SIN VARIEDAD Secano
- 86128 Recinto de Forrajeras que no ha contabilizado para Carga Ganadera por no tener una explotación válida para el cálculo de la Carga Ganadera
Recinto:14-036-030-00058-00003 Cultivo:62 PASTOS PERMANENTES DE 5 O MAS AÑOS-
Recinto:14-036-030-00012-00002 Cultivo:62 PASTOS PERMANENTES DE 5 O MAS AÑOS-
Recinto:14-036-029-09000-00002 Cultivo:62 PASTOS PERMANENTES DE 5 O MAS AÑOS-
Recinto:14-036-029-00064-00012 Cultivo:63 PASTOS DE MENOS DE 5 AÑOS-
Recinto:14-036-029-00064-00001 Cultivo:62 PASTOS PERMANENTES DE 5 O MAS AÑOS-

(1) Con incidencias que retienen pago o deniegan el expediente.

(2) Se calcula sobre superficie declarada admisible.

(3) Aplicación del artículo 16 bis del RD 147/2023.

(4) Expediente con algunos recintos de pastos permanentes ubicados en espacios protegidos donde la carga ganadera mínima será 0,1 UGM/ha.

Puede verificar la integridad de una copia de este documento mediante la lectura del código QR adjunto o mediante el acceso a la dirección <https://ws050.juntadeandalucia.es/verificarFirma> indicando el código de VERIFICACIÓN

FIRMADO POR

RAQUEL MARIA ESPIN CRESPO

29/01/2025

VERIFICACIÓN

Pk2jmMURSWMFXCU9VKGJQR2Q7H5BP3

PÁG. 712/2713



**GRANADA****APELLIDOS Y NOMBRE / RAZÓN SOCIAL**

ACEVEDO SALCEDO JACQUELINE

NIF

****9087*

EXPEDIENTE

1256206

RESOLUCIÓN

CONCESIÓN DE LA AYUDA

DATOS DE MANTENIMIENTO UNIDADES

GRUPO DE PAGO	Sup. Dec. Admisible	Sup. Resuelta	Sobredecl.	% Sobredecl.
ZONAS DE MONTAÑA	21,08	19,81	1,27	6,02

RESUMEN DE PAGOS

	IMPORTE (Euros)			
	RESUELTO	FEADER	MAPA	CAPADR
Pago realizado	1.510,27	1.283,73	148,16	78,38

APLICACIÓN DE REDUCCIONES Y PENALIZACIONES (%)

Criterios de subvencionabilidad (1)	Presentación tardía	Omisión declaración	Condicionabilidad
0,00	0,00	0,00	0,00

IMPORTE (Euros)

Calculado(2)	Reducción	Penalización	Reducción Penalización (3)	Penalización adicional	Resuelto	FEADER	MAPA	CAPADR
1.827,26 €	110,09 €	206,91 €	0,00 €	0,00 €	1.510,27 €	1.283,73 €	148,16 €	78,38 €
Importe Unitario:	93,00 €	Nuevo Importe Unitario:	86,68 €					

(1) Con incidencias que retienen pago o deniegan el expediente.

(2) Se calcula sobre superficie declarada admisible.

(3) Aplicación del artículo 16 bis del RD 147/2023.

(4) Expediente con algunos recintos de pastos permanentes ubicados en espacios protegidos donde la carga ganadera mínima será 0,1 UGM/ha.

Puede verificar la integridad de una copia de este documento mediante la lectura del código QR adjunto o mediante el acceso a la dirección <https://ws050.juntadeandalucia.es/verificarFirma> indicando el código de VERIFICACIÓN

FIRMADO POR

RAQUEL MARIA ESPIN CRESPO

29/01/2025

VERIFICACIÓN

Pk2jmMURSWMFXCU9VKGJQRQ2Q7H5BP3

PÁG. 713/2713





RECINTOS PROPUESTOS

REF.	REFERENCIA SIGPAC	CULTIVO	S/R	USO SIGPAC	Sup. Dec. admisible	Sup. Campo	Sup. Determ.	Sup. Resuelta
-1533112	18-091-027-00049-0002	OLIVAR	R		1,27		1,27	0,00
-1533104	18-091-026-00212-0006	OLIVAR	S		0,13		0,13	0,13
-1369010	18-091-026-00167-0008	OLIVAR	S		0,14		0,14	0,14
-1369008	18-091-026-00166-0004	OLIVAR	S		1,35		1,35	1,35
-1369007	18-091-026-00166-0004	OLIVAR	S		0,01		0,01	0,01
-1137072	18-091-027-00457-0009	OLIVAR	S		0,05		0,05	0,05
-1137071	18-091-027-00457-0001	OLIVAR	S		0,01		0,01	0,01
-1137061	18-091-026-00210-0020	OLIVAR	R		0,05		0,05	0,05
-1137058	18-091-027-00061-0001	OLIVAR	R		0,43		0,43	0,43
-1137057	18-091-027-00053-0006	OLIVAR	R		0,07		0,07	0,07
-1137056	18-091-027-00053-0003	OLIVAR	R		0,13		0,13	0,13
-1137055	18-091-027-09021-0003	OLIVAR	R		0,02		0,02	0,02
-1137054	18-091-027-09021-0007	OLIVAR	S		0,03		0,03	0,03
-1137053	18-091-027-00052-0003	OLIVAR	R		0,28		0,28	0,28
-1137052	18-091-027-00059-0001	OLIVAR	R		0,30		0,30	0,30
-1137051	18-091-027-00060-0002	OLIVAR	R		0,30		0,30	0,30
-1137050	18-091-027-00061-0002	OLIVAR	R		0,02		0,02	0,02
-1137049	18-091-027-00058-0001	OLIVAR	R		1,04		1,04	1,04
-1137048	18-091-027-00057-0001	OLIVAR	R		0,23		0,23	0,23
-1137047	18-091-027-00056-0001	OLIVAR	R		0,34		0,34	0,34
-1137046	18-091-027-00054-0001	OLIVAR	S		0,81		0,81	0,81
-1137041	18-091-026-00228-0001	OLIVAR	R		0,52		0,52	0,52
-1137040	18-091-026-00229-0001	OLIVAR	R		1,40		1,40	1,40
-1137039	18-091-026-00229-0005	OLIVAR	R		0,82		0,82	0,82
-1137038	18-091-026-00229-0002	OLIVAR	R		1,01		1,01	1,01
-1137037	18-091-026-00214-0001	OLIVAR	R		0,16		0,16	0,16
-1137036	18-091-026-00213-0002	OLIVAR	R		0,26		0,26	0,26
-1137035	18-091-026-00211-0003	OLIVAR	R		0,11		0,11	0,11
-1137034	18-091-026-00210-0022	OLIVAR	S		0,10		0,10	0,10
-1137033	18-091-026-00212-0006	OLIVAR	S		0,16		0,16	0,16
-1137031	18-091-026-00212-0005	OLIVAR	S		1,76		1,76	1,76
-1137029	18-091-026-00166-0002	OLIVAR	S		1,73		1,73	1,73
-1137028	18-091-026-00166-0003	OLIVAR	S		0,18		0,18	0,18
-1137026	18-091-026-00104-0013	OLIVAR	S		2,60		2,60	2,60
5318361	18-091-026-00104-0010	OLIVAR	S		1,79		1,79	1,79
5318362	18-091-027-00055-0001	OLIVAR	S		1,47		1,47	1,47

INCIDENCIAS

INCIDENCIA DESCRIPCIÓN

- 219 Superficie bruta de cruce en un recinto en una misma solicitud supera superficie total que el SIGPAC establece para él.
Recinto:18-091-027-00049-00002 Cultivo:101010 OLIVAR-PICUAL Regadío Suma de superficies declaradas para este recinto por el solicitante (Áreas):127 Superficie SIGPAC total para el recinto (Áreas):114 Exceso de superficie declarada (Hectáreas):0,13
- 3790 Recinto declarado inactivo
Recinto:18-091-027-00049-00002 Cultivo: -

(1) Con incidencias que retienen pago o deniegan el expediente.
 (2) Se calcula sobre superficie declarada admisible.
 (3) Aplicación del artículo 16 bis del RD 147/2023.
 (4) Expediente con algunos recintos de pastos permanentes ubicados en espacios protegidos donde la carga ganadera mínima será 0,1 UGM/ha.

Puede verificar la integridad de una copia de este documento mediante la lectura del código QR adjunto o mediante el acceso a la dirección https://ws050.juntadeandalucia.es/verificarFirma indicando el código de VERIFICACIÓN			
FIRMADO POR	RAQUEL MARIA ESPIN CRESPO	29/01/2025	
VERIFICACIÓN	Pk2jmMURSWMFxcU9VKGJRQ2Q7H5BP3	PÁG. 714/2713	

**APELLIDOS Y NOMBRE / RAZÓN SOCIAL**

ACOSTA GODOY JOSE FRANCISCO

NIF

****7335*

EXPEDIENTE

1212256

RESOLUCIÓN

CONCESIÓN DE LA AYUDA

DATOS DE MANTENIMIENTO UNIDADES**GRUPO DE PAGO**

ZONAS DE MONTAÑA

**Sup. Dec.
Admisible**

24,53

**Sup.
Resuelta**

21,12

Sobredecl.

3,41

% Sobredecl.

13,90

RESUMEN DE PAGOS

	IMPORTE (Euros)			
	RESUELTO	FEADER	MAPA	CAPADR
Pago realizado	1.255,51	1.067,18	123,17	65,16

APLICACIÓN DE REDUCCIONES Y PENALIZACIONES (%)

Crterios de subvencionabilidad (1)	Presentación tardia	Omisión declaración	Condicionidad
0,00	0,00	0,00	0,00

IMPORTE (Euros)

Calculado(2)	Reducción	Penalización	Reducción Penalización (3)	Penalización adicional	Resuelto	FEADER	MAPA	CAPADR
2.019,77 €	280,78 €	483,49 €	0,00 €	0,00 €	1.255,51 €	1.067,18 €	123,17 €	65,16 €
Importe Unitario:	93,00 €	Nuevo Importe Unitario:	82,34 €					

(1) Con incidencias que retienen pago o deniegan el expediente.

(2) Se calcula sobre superficie declarada admisible.

(3) Aplicación del artículo 16 bis del RD 147/2023.

(4) Expediente con algunos recintos de pastos permanentes ubicados en espacios protegidos donde la carga ganadera mínima será 0,1 UGM/ha.

Puede verificar la integridad de una copia de este documento mediante la lectura del código QR adjunto o mediante el acceso a la dirección <https://ws050.juntadeandalucia.es/verificarFirma> indicando el código de VERIFICACIÓN

FIRMADO POR

RAQUEL MARIA ESPIN CRESPO

29/01/2025

VERIFICACIÓN

Pk2jmMURSWMFXCU9VKGJQRQ2Q7H5BP3

PÁG. 715/2713





RECINTOS PROPUESTOS

REF.	REFERENCIA SIGPAC	CULTIVO	S/R	USO SIGPAC	Sup. Dec. admisible	Sup. Campo	Sup. Determ.	Sup. Resuelta
-161873	18-165-003-00151-0009	PASTOS PERMANENTES DE 5 O MAS AÑOS	S		0,01		0,01	0,01
6887789	18-165-002-00174-0002	ALMENDROS	S		1,52		1,52	1,52
6887790	18-165-002-00174-0003	PASTOS PERMANENTES DE 5 O MAS AÑOS	S		0,11		0,11	0,00
6887864	18-165-002-00010-0003	PASTOS PERMANENTES DE 5 O MAS AÑOS	S		0,02		0,02	0,00
6887865	18-165-001-00069-0002	PASTOS PERMANENTES DE 5 O MAS AÑOS	S		0,05		0,05	0,00
6887868	18-165-002-00117-0001	PASTOS PERMANENTES DE 5 O MAS AÑOS	S		0,02		0,02	0,00
6887869	18-165-002-00117-0002	PASTOS PERMANENTES DE 5 O MAS AÑOS	S		0,01		0,01	0,00
6887871	18-165-006-00358-0002	PASTOS PERMANENTES DE 5 O MAS AÑOS	S		0,03		0,03	0,00
6887872	18-165-006-00358-0004	PASTOS PERMANENTES DE 5 O MAS AÑOS	S		0,01		0,01	0,00
6940605	18-165-001-00070-0002	PASTOS PERMANENTES DE 5 O MAS AÑOS	S		0,45		0,45	0,00
6940628	18-165-006-00359-0003	PASTOS PERMANENTES DE 5 O MAS AÑOS	S		0,09		0,09	0,00
6940629	18-165-006-00359-0004	PASTOS PERMANENTES DE 5 O MAS AÑOS	S		0,16		0,16	0,00
6940638	18-182-013-00078-0003	PASTOS PERMANENTES DE 5 O MAS AÑOS	S		0,50		0,50	0,00
6940642	18-182-013-00107-0005	PASTOS PERMANENTES DE 5 O MAS AÑOS	S		0,75		0,75	0,00
6940643	18-182-013-00107-0006	PASTOS PERMANENTES DE 5 O MAS AÑOS	S		0,17		0,17	0,00
6940644	18-182-013-00153-0001	PASTOS PERMANENTES DE 5 O MAS AÑOS	S		0,13		0,13	0,00
6940645	18-182-013-00153-0002	PASTOS PERMANENTES DE 5 O MAS AÑOS	S		0,14		0,14	0,00
6940646	18-182-013-00153-0003	PASTOS PERMANENTES DE 5 O MAS AÑOS	S		0,31		0,31	0,00
6940649	18-182-013-00245-0001	PASTOS PERMANENTES DE 5 O MAS AÑOS	S		0,63		0,63	0,63
6940650	18-182-013-00245-0005	PASTOS PERMANENTES DE 5 O MAS AÑOS	S		0,47		0,47	0,47
6940651	18-182-013-00245-0006	PASTOS PERMANENTES DE 5 O MAS AÑOS	S		0,38		0,38	0,38
6940652	18-182-013-00245-0007	PASTOS PERMANENTES DE 5 O MAS AÑOS	S		0,32		0,32	0,32
6940653	18-182-013-00245-0008	PASTOS PERMANENTES DE 5 O MAS AÑOS	S		0,30		0,30	0,30
1700000007152753	18-165-001-00008-0001	PASTOS PERMANENTES DE 5 O MAS AÑOS	S		3,26		3,26	3,26
1700000007152754	18-165-007-00310-0001	PASTOS PERMANENTES DE 5 O MAS AÑOS	S		0,05		0,05	0,05
1700000007152755	18-165-006-00567-0002	PASTOS PERMANENTES DE 5 O MAS AÑOS	S		0,13		0,13	0,13
1700000007152756	18-165-006-00595-0001	PASTOS PERMANENTES DE 5 O MAS AÑOS	S		0,00		0,00	0,00
1700000007152757	18-165-001-00408-0001	PASTOS PERMANENTES DE 5 O MAS AÑOS	S		0,00		0,00	0,00
1700000007152758	18-165-001-00410-0001	PASTOS PERMANENTES DE 5 O MAS AÑOS	S		0,29		0,29	0,29
1700000007152759	18-165-001-00429-0001	PASTOS PERMANENTES DE 5 O MAS AÑOS	S		0,39		0,39	0,39
1700000007152760	18-165-001-00010-0002	PASTOS PERMANENTES DE 5 O MAS AÑOS	S		0,46		0,46	0,46
1700000007152761	18-165-001-00011-0001	PASTOS PERMANENTES DE 5 O MAS AÑOS	S		0,47		0,47	0,47
1700000007152762	18-165-001-00009-0002	PASTOS PERMANENTES DE 5 O MAS AÑOS	S		0,01		0,01	0,01
1700000007152763	18-165-002-00273-0004	PASTOS PERMANENTES DE 5 O MAS AÑOS	S		0,06		0,06	0,06
1700000007152764	18-165-001-00493-0001	PASTOS PERMANENTES DE 5 O MAS AÑOS	S		0,00		0,00	0,00
1700000007152765	18-165-001-00012-0013	PASTOS PERMANENTES DE 5 O MAS AÑOS	S		4,65		4,65	4,65
1700000007152766	18-165-001-00226-0001	PASTOS PERMANENTES DE 5 O MAS AÑOS	S		0,00		0,00	0,00
1700000007152767	18-165-001-00171-0001	PASTOS PERMANENTES DE 5 O MAS AÑOS	S		0,15		0,15	0,15
1700000007152768	18-165-006-00472-0001	PASTOS PERMANENTES DE 5 O MAS AÑOS	S		0,16		0,16	0,16
1700000007152769	18-165-006-00408-0001	PASTOS PERMANENTES DE 5 O MAS AÑOS	S		0,02		0,02	0,02
1700000007152770	18-165-006-00408-0002	PASTOS PERMANENTES DE 5 O MAS AÑOS	S		0,17		0,17	0,17
1700000007152771	18-165-006-00555-0001	PASTOS PERMANENTES DE 5 O MAS AÑOS	S		0,09		0,09	0,09
1700000007152772	18-165-006-00137-0001	PASTOS PERMANENTES DE 5 O MAS AÑOS	S		0,28		0,28	0,28
1700000007152773	18-165-001-00012-0010	PASTOS PERMANENTES DE 5 O MAS AÑOS	S		0,23		0,23	0,23
1700000007152774	18-165-002-00074-0003	HIGUERA	S		0,12		0,12	0,12
1700000007152775	18-165-003-00836-0001	PASTOS PERMANENTES DE 5 O MAS AÑOS	S		0,06		0,06	0,06
1700000007152776	18-165-003-00878-0001	PASTOS PERMANENTES DE 5 O MAS AÑOS	S		0,00		0,00	0,00
1700000007152777	18-165-006-00312-0001	PASTOS PERMANENTES DE 5 O MAS AÑOS	S		0,03		0,03	0,03
1700000007152778	18-165-007-00406-0001	PASTOS PERMANENTES DE 5 O MAS AÑOS	S		0,24		0,24	0,24
1700000007152779	18-165-007-00279-0001	PASTOS PERMANENTES DE 5 O MAS AÑOS	S		0,09		0,09	0,09
1700000007152780	18-165-006-00567-0003	PASTOS PERMANENTES DE 5 O MAS AÑOS	S		0,32		0,32	0,32
1700000007152781	18-165-007-00318-0002	PASTOS PERMANENTES DE 5 O MAS AÑOS	S		0,17		0,17	0,17

(1) Con incidencias que retienen pago o deniegan el expediente.

(2) Se calcula sobre superficie declarada admisible.

(3) Aplicación del artículo 16 bis del RD 147/2023.

(4) Expediente con algunos recintos de pastos permanentes ubicados en espacios protegidos donde la carga ganadera mínima será 0,1 UGM/ha.

Puede verificar la integridad de una copia de este documento mediante la lectura del código QR adjunto o mediante el acceso a la dirección <https://ws050.juntadeandalucia.es/verificarFirma> indicando el código de VERIFICACIÓN

FIRMADO POR

RAQUEL MARIA ESPIN CRESPO

29/01/2025

VERIFICACIÓN

Pk2jmMURSWMFXCU9VKGJQRQ2Q7H5BP3

PÁG. 716/2713





RECINTOS PROPUESTOS

REF.	REFERENCIA SIGPAC	CULTIVO	S/R	USO SIGPAC	Sup. Dec. admisible	Sup. Campo	Sup. Determ.	Sup. Resuelta
170000007152782	18-165-007-00485-0001	PASTOS PERMANENTES DE 5 O MAS AÑOS	S		0,00		0,00	0,00
170000007152783	18-165-007-00208-0002	PASTOS PERMANENTES DE 5 O MAS AÑOS	S		0,46		0,46	0,00
170000007152784	18-165-002-00167-0002	PASTOS PERMANENTES DE 5 O MAS AÑOS	S		0,07		0,07	0,07
170000007152814	18-165-002-00074-0002	VIÑEDO VINIFICACIÓN	S		0,23		0,23	0,23
170000007152816	18-165-002-00229-0002	ALMENDROS	S		2,35		2,35	2,35
170000007152817	18-165-002-00191-0002	ALMENDROS	S		0,29		0,29	0,29
170000007152818	18-165-002-00039-0001	ALMENDROS	S		1,88		1,88	1,88
170000007152819	18-165-002-00074-0001	ALMENDROS	S		0,77		0,77	0,77

INCIDENCIAS

INCIDENCIA DESCRIPCIÓN

3790	Recinto declarado inactivo							
	Recinto:18-165-001-00069-00002	Cultivo: -						
	Recinto:18-165-001-00070-00002	Cultivo: -						
	Recinto:18-165-002-00010-00003	Cultivo: -						
	Recinto:18-165-002-00117-00001	Cultivo: -						
	Recinto:18-165-002-00117-00002	Cultivo: -						
	Recinto:18-165-002-00174-00003	Cultivo: -						
	Recinto:18-165-006-00358-00002	Cultivo: -						
	Recinto:18-165-006-00358-00004	Cultivo: -						
	Recinto:18-165-006-00359-00003	Cultivo: -						
	Recinto:18-165-006-00359-00004	Cultivo: -						
	Recinto:18-165-007-00208-00002	Cultivo: -						
	Recinto:18-182-013-00078-00003	Cultivo: -						
	Recinto:18-182-013-00107-00005	Cultivo: -						
	Recinto:18-182-013-00107-00006	Cultivo: -						
	Recinto:18-182-013-00153-00001	Cultivo: -						
	Recinto:18-182-013-00153-00002	Cultivo: -						
	Recinto:18-182-013-00153-00003	Cultivo: -						
86122	Recinto superficie forrajera que realiza la actividad de producción de pastoreo y no declara el o los códigos del Registro de Explotaciones Ganaderas de Andalucía, REGA.							
	Recinto:18-165-001-00008-00006	Cultivo:62000 PASTOS PERMANENTES DE 5 O MAS AÑOS-SIN VARIEDAD Secano						
	Recinto:18-165-001-00008-00007	Cultivo:62000 PASTOS PERMANENTES DE 5 O MAS AÑOS-SIN VARIEDAD Secano						
	Recinto:18-165-001-00035-00001	Cultivo:62000 PASTOS PERMANENTES DE 5 O MAS AÑOS-SIN VARIEDAD Secano						
	Recinto:18-165-001-00057-00001	Cultivo:62000 PASTOS PERMANENTES DE 5 O MAS AÑOS-SIN VARIEDAD Secano						
	Recinto:18-165-001-00099-00001	Cultivo:62000 PASTOS PERMANENTES DE 5 O MAS AÑOS-SIN VARIEDAD Secano						
	Recinto:18-165-001-00222-00001	Cultivo:62000 PASTOS PERMANENTES DE 5 O MAS AÑOS-SIN VARIEDAD Secano						
	Recinto:18-165-001-00224-00001	Cultivo:62000 PASTOS PERMANENTES DE 5 O MAS AÑOS-SIN VARIEDAD Secano						
	Recinto:18-165-001-00236-00001	Cultivo:62000 PASTOS PERMANENTES DE 5 O MAS AÑOS-SIN VARIEDAD Secano						
	Recinto:18-165-001-00264-00001	Cultivo:62000 PASTOS PERMANENTES DE 5 O MAS AÑOS-SIN VARIEDAD Secano						
	Recinto:18-165-001-00266-00003	Cultivo:62000 PASTOS PERMANENTES DE 5 O MAS AÑOS-SIN VARIEDAD Secano						
	Recinto:18-165-001-00281-00002	Cultivo:62000 PASTOS PERMANENTES DE 5 O MAS AÑOS-SIN VARIEDAD Secano						
	Recinto:18-165-001-00281-00003	Cultivo:62000 PASTOS PERMANENTES DE 5 O MAS AÑOS-SIN VARIEDAD Secano						
	Recinto:18-165-001-00293-00001	Cultivo:62000 PASTOS PERMANENTES DE 5 O MAS AÑOS-SIN VARIEDAD Secano						
	Recinto:18-165-001-00480-00003	Cultivo:62000 PASTOS PERMANENTES DE 5 O MAS AÑOS-SIN VARIEDAD Secano						
	Recinto:18-165-001-00497-00002	Cultivo:62000 PASTOS PERMANENTES DE 5 O MAS AÑOS-SIN VARIEDAD Secano						
	Recinto:18-165-002-00167-00004	Cultivo:62000 PASTOS PERMANENTES DE 5 O MAS AÑOS-SIN VARIEDAD Secano						
	Recinto:18-165-002-00181-00001	Cultivo:62000 PASTOS PERMANENTES DE 5 O MAS AÑOS-SIN VARIEDAD Secano						
	Recinto:18-165-002-00196-00002	Cultivo:62000 PASTOS PERMANENTES DE 5 O MAS AÑOS-SIN VARIEDAD Secano						
	Recinto:18-165-003-00151-00004	Cultivo:62000 PASTOS PERMANENTES DE 5 O MAS AÑOS-SIN VARIEDAD Secano						
	Recinto:18-165-003-00463-00002	Cultivo:62000 PASTOS PERMANENTES DE 5 O MAS AÑOS-SIN VARIEDAD Secano						
	Recinto:18-165-003-00469-00001	Cultivo:62000 PASTOS PERMANENTES DE 5 O MAS AÑOS-SIN VARIEDAD Secano						
	Recinto:18-165-003-00483-00002	Cultivo:62000 PASTOS PERMANENTES DE 5 O MAS AÑOS-SIN VARIEDAD Secano						
	Recinto:18-165-003-00660-00002	Cultivo:62000 PASTOS PERMANENTES DE 5 O MAS AÑOS-SIN VARIEDAD Secano						
	Recinto:18-165-003-00761-00001	Cultivo:62000 PASTOS PERMANENTES DE 5 O MAS AÑOS-SIN VARIEDAD Secano						
	Recinto:18-165-003-00992-00001	Cultivo:62000 PASTOS PERMANENTES DE 5 O MAS AÑOS-SIN VARIEDAD Secano						

(1) Con incidencias que retienen pago o deniegan el expediente.
 (2) Se calcula sobre superficie declarada admisible.
 (3) Aplicación del artículo 16 bis del RD 147/2023.
 (4) Expediente con algunos recintos de pastos permanentes ubicados en espacios protegidos donde la carga ganadera mínima será 0,1 UGM/ha.

Puede verificar la integridad de una copia de este documento mediante la lectura del código QR adjunto o mediante el acceso a la dirección https://ws050.juntadeandalucia.es/verificarFirma indicando el código de VERIFICACIÓN			
FIRMADO POR	RAQUEL MARIA ESPIN CRESPO	29/01/2025	
VERIFICACIÓN	Pk2jmMURSWMFXCU9VKGJRQ2Q7H5BP3	PÁG. 717/2713	



INCIDENCIAS

INCIDENCIA DESCRIPCIÓN

	Recinto:18-165-004-00182-00001	Cultivo:62000	PASTOS PERMANENTES DE 5 O MAS AÑOS-SIN VARIEDAD	Secano
	Recinto:18-165-004-00234-00003	Cultivo:62000	PASTOS PERMANENTES DE 5 O MAS AÑOS-SIN VARIEDAD	Secano
	Recinto:18-165-005-00097-00002	Cultivo:62000	PASTOS PERMANENTES DE 5 O MAS AÑOS-SIN VARIEDAD	Secano
86124	Recinto de forrajera para Cálculo de Carga Ganadera que No pertenece a Explotación.			
	Recinto:18-165-001-00008-00006	Cultivo:62000	PASTOS PERMANENTES DE 5 O MAS AÑOS-SIN VARIEDAD	Secano
	Recinto:18-165-001-00008-00007	Cultivo:62000	PASTOS PERMANENTES DE 5 O MAS AÑOS-SIN VARIEDAD	Secano
	Recinto:18-165-001-00035-00001	Cultivo:62000	PASTOS PERMANENTES DE 5 O MAS AÑOS-SIN VARIEDAD	Secano
	Recinto:18-165-001-00057-00001	Cultivo:62000	PASTOS PERMANENTES DE 5 O MAS AÑOS-SIN VARIEDAD	Secano
	Recinto:18-165-001-00099-00001	Cultivo:62000	PASTOS PERMANENTES DE 5 O MAS AÑOS-SIN VARIEDAD	Secano
	Recinto:18-165-001-00222-00001	Cultivo:62000	PASTOS PERMANENTES DE 5 O MAS AÑOS-SIN VARIEDAD	Secano
	Recinto:18-165-001-00224-00001	Cultivo:62000	PASTOS PERMANENTES DE 5 O MAS AÑOS-SIN VARIEDAD	Secano
	Recinto:18-165-001-00236-00001	Cultivo:62000	PASTOS PERMANENTES DE 5 O MAS AÑOS-SIN VARIEDAD	Secano
	Recinto:18-165-001-00264-00001	Cultivo:62000	PASTOS PERMANENTES DE 5 O MAS AÑOS-SIN VARIEDAD	Secano
	Recinto:18-165-001-00266-00003	Cultivo:62000	PASTOS PERMANENTES DE 5 O MAS AÑOS-SIN VARIEDAD	Secano
	Recinto:18-165-001-00281-00002	Cultivo:62000	PASTOS PERMANENTES DE 5 O MAS AÑOS-SIN VARIEDAD	Secano
	Recinto:18-165-001-00281-00003	Cultivo:62000	PASTOS PERMANENTES DE 5 O MAS AÑOS-SIN VARIEDAD	Secano
	Recinto:18-165-001-00293-00001	Cultivo:62000	PASTOS PERMANENTES DE 5 O MAS AÑOS-SIN VARIEDAD	Secano
	Recinto:18-165-001-00480-00003	Cultivo:62000	PASTOS PERMANENTES DE 5 O MAS AÑOS-SIN VARIEDAD	Secano
	Recinto:18-165-001-00497-00002	Cultivo:62000	PASTOS PERMANENTES DE 5 O MAS AÑOS-SIN VARIEDAD	Secano
	Recinto:18-165-002-00167-00004	Cultivo:62000	PASTOS PERMANENTES DE 5 O MAS AÑOS-SIN VARIEDAD	Secano
	Recinto:18-165-002-00181-00001	Cultivo:62000	PASTOS PERMANENTES DE 5 O MAS AÑOS-SIN VARIEDAD	Secano
	Recinto:18-165-002-00196-00002	Cultivo:62000	PASTOS PERMANENTES DE 5 O MAS AÑOS-SIN VARIEDAD	Secano
	Recinto:18-165-003-00151-00004	Cultivo:62000	PASTOS PERMANENTES DE 5 O MAS AÑOS-SIN VARIEDAD	Secano
	Recinto:18-165-003-00463-00002	Cultivo:62000	PASTOS PERMANENTES DE 5 O MAS AÑOS-SIN VARIEDAD	Secano
	Recinto:18-165-003-00469-00001	Cultivo:62000	PASTOS PERMANENTES DE 5 O MAS AÑOS-SIN VARIEDAD	Secano
	Recinto:18-165-003-00483-00002	Cultivo:62000	PASTOS PERMANENTES DE 5 O MAS AÑOS-SIN VARIEDAD	Secano
	Recinto:18-165-003-00660-00002	Cultivo:62000	PASTOS PERMANENTES DE 5 O MAS AÑOS-SIN VARIEDAD	Secano
	Recinto:18-165-003-00761-00001	Cultivo:62000	PASTOS PERMANENTES DE 5 O MAS AÑOS-SIN VARIEDAD	Secano
	Recinto:18-165-003-00992-00001	Cultivo:62000	PASTOS PERMANENTES DE 5 O MAS AÑOS-SIN VARIEDAD	Secano
	Recinto:18-165-004-00182-00001	Cultivo:62000	PASTOS PERMANENTES DE 5 O MAS AÑOS-SIN VARIEDAD	Secano
	Recinto:18-165-004-00234-00003	Cultivo:62000	PASTOS PERMANENTES DE 5 O MAS AÑOS-SIN VARIEDAD	Secano
	Recinto:18-165-005-00097-00002	Cultivo:62000	PASTOS PERMANENTES DE 5 O MAS AÑOS-SIN VARIEDAD	Secano

Datos considerados para el Cálculo de la Carga Ganadera del expediente

Superficie determinada para Cálculo Carga Ganadera: 13,96 ha

Carga Ganadera del Expediente: 2,85 ugm/ha

Explotación	Especie	Ugm Calculada para CG
ES181620000708	CAPRINA	4,93
ES181620000708	OVINA	34,85

Recintos Determinados para el Cálculo de Garga Ganadera

REF.	REFERENCIA SIGPAC	CULTIVO	DESCRIPCIÓN CULTIVO	S/R	SUP. RESUELTA (ha)
-161873	18-165-003-00151-00009	62000	PASTOS PERMANENTES DE 5 O MAS AÑOS-SIN VARIEDAD	S	0,01
6887790	18-165-002-00174-00003	62000	PASTOS PERMANENTES DE 5 O MAS AÑOS-SIN VARIEDAD	S	0,00
6887864	18-165-002-00010-00003	62000	PASTOS PERMANENTES DE 5 O MAS AÑOS-SIN VARIEDAD	S	0,00
6887865	18-165-001-00069-00002	62000	PASTOS PERMANENTES DE 5 O MAS AÑOS-SIN VARIEDAD	S	0,00
6887868	18-165-002-00117-00001	62000	PASTOS PERMANENTES DE 5 O MAS AÑOS-SIN VARIEDAD	S	0,00
6887869	18-165-002-00117-00002	62000	PASTOS PERMANENTES DE 5 O MAS AÑOS-SIN VARIEDAD	S	0,00
6887871	18-165-006-00358-00002	62000	PASTOS PERMANENTES DE 5 O MAS AÑOS-SIN VARIEDAD	S	0,00

(1) Con incidencias que retienen pago o deniegan el expediente.

(2) Se calcula sobre superficie declarada admisible.

(3) Aplicación del artículo 16 bis del RD 147/2023.

(4) Expediente con algunos recintos de pastos permanentes ubicados en espacios protegidos donde la carga ganadera mínima será 0,1 UGM/ha.

Puede verificar la integridad de una copia de este documento mediante la lectura del código QR adjunto o mediante el acceso a la dirección <https://ws050.juntadeandalucia.es/verificarFirma> indicando el código de VERIFICACIÓN

FIRMADO POR	RAQUEL MARIA ESPIN CRESPO	29/01/2025
VERIFICACIÓN	Pk2jmMURSWMFXCU9VKGJQR2Q7H5BP3	PÁG. 718/2713





Recintos Determinados para el Cálculo de Garga Ganadera

REF.	REFERENCIA SIGPAC	CULTIVO	DESCRIPCIÓN CULTIVO	S/R	SUP. RESUELTA (ha)
6887872	18-165-006-00358-00004	62000	PASTOS PERMANENTES DE 5 O MAS AÑOS-SIN VARIEDAD	S	0,00
6940605	18-165-001-00070-00002	62000	PASTOS PERMANENTES DE 5 O MAS AÑOS-SIN VARIEDAD	S	0,00
6940628	18-165-006-00359-00003	62000	PASTOS PERMANENTES DE 5 O MAS AÑOS-SIN VARIEDAD	S	0,00
6940629	18-165-006-00359-00004	62000	PASTOS PERMANENTES DE 5 O MAS AÑOS-SIN VARIEDAD	S	0,00
6940638	18-182-013-00078-00003	62000	PASTOS PERMANENTES DE 5 O MAS AÑOS-SIN VARIEDAD	S	0,00
6940642	18-182-013-00107-00005	62000	PASTOS PERMANENTES DE 5 O MAS AÑOS-SIN VARIEDAD	S	0,00
6940643	18-182-013-00107-00006	62000	PASTOS PERMANENTES DE 5 O MAS AÑOS-SIN VARIEDAD	S	0,00
6940644	18-182-013-00153-00001	62000	PASTOS PERMANENTES DE 5 O MAS AÑOS-SIN VARIEDAD	S	0,00
6940645	18-182-013-00153-00002	62000	PASTOS PERMANENTES DE 5 O MAS AÑOS-SIN VARIEDAD	S	0,00
6940646	18-182-013-00153-00003	62000	PASTOS PERMANENTES DE 5 O MAS AÑOS-SIN VARIEDAD	S	0,00
6940649	18-182-013-00245-00001	62000	PASTOS PERMANENTES DE 5 O MAS AÑOS-SIN VARIEDAD	S	0,63
6940650	18-182-013-00245-00005	62000	PASTOS PERMANENTES DE 5 O MAS AÑOS-SIN VARIEDAD	S	0,47
6940651	18-182-013-00245-00006	62000	PASTOS PERMANENTES DE 5 O MAS AÑOS-SIN VARIEDAD	S	0,38
6940652	18-182-013-00245-00007	62000	PASTOS PERMANENTES DE 5 O MAS AÑOS-SIN VARIEDAD	S	0,32
6940653	18-182-013-00245-00008	62000	PASTOS PERMANENTES DE 5 O MAS AÑOS-SIN VARIEDAD	S	0,30
1700000007152753	18-165-001-00008-00001	62000	PASTOS PERMANENTES DE 5 O MAS AÑOS-SIN VARIEDAD	S	3,26
1700000007152754	18-165-007-00310-00001	62000	PASTOS PERMANENTES DE 5 O MAS AÑOS-SIN VARIEDAD	S	0,05
1700000007152755	18-165-006-00567-00002	62000	PASTOS PERMANENTES DE 5 O MAS AÑOS-SIN VARIEDAD	S	0,13
1700000007152756	18-165-006-00595-00001	62000	PASTOS PERMANENTES DE 5 O MAS AÑOS-SIN VARIEDAD	S	0,00
1700000007152757	18-165-001-00408-00001	62000	PASTOS PERMANENTES DE 5 O MAS AÑOS-SIN VARIEDAD	S	0,00
1700000007152758	18-165-001-00410-00001	62000	PASTOS PERMANENTES DE 5 O MAS AÑOS-SIN VARIEDAD	S	0,29
1700000007152759	18-165-001-00429-00001	62000	PASTOS PERMANENTES DE 5 O MAS AÑOS-SIN VARIEDAD	S	0,39
1700000007152760	18-165-001-00010-00002	62000	PASTOS PERMANENTES DE 5 O MAS AÑOS-SIN VARIEDAD	S	0,46
1700000007152761	18-165-001-00011-00001	62000	PASTOS PERMANENTES DE 5 O MAS AÑOS-SIN VARIEDAD	S	0,47
1700000007152762	18-165-001-00009-00002	62000	PASTOS PERMANENTES DE 5 O MAS AÑOS-SIN VARIEDAD	S	0,01
1700000007152763	18-165-002-00273-00004	62000	PASTOS PERMANENTES DE 5 O MAS AÑOS-SIN VARIEDAD	S	0,06
1700000007152764	18-165-001-00493-00001	62000	PASTOS PERMANENTES DE 5 O MAS AÑOS-SIN VARIEDAD	S	0,00
1700000007152765	18-165-001-00012-00013	62000	PASTOS PERMANENTES DE 5 O MAS AÑOS-SIN VARIEDAD	S	4,65
1700000007152766	18-165-001-00226-00001	62000	PASTOS PERMANENTES DE 5 O MAS AÑOS-SIN VARIEDAD	S	0,00
1700000007152767	18-165-001-00171-00001	62000	PASTOS PERMANENTES DE 5 O MAS AÑOS-SIN VARIEDAD	S	0,15
1700000007152768	18-165-006-00472-00001	62000	PASTOS PERMANENTES DE 5 O MAS AÑOS-SIN VARIEDAD	S	0,16
1700000007152769	18-165-006-00408-00001	62000	PASTOS PERMANENTES DE 5 O MAS AÑOS-SIN VARIEDAD	S	0,02
1700000007152770	18-165-006-00408-00002	62000	PASTOS PERMANENTES DE 5 O MAS AÑOS-SIN VARIEDAD	S	0,17
1700000007152771	18-165-006-00555-00001	62000	PASTOS PERMANENTES DE 5 O MAS AÑOS-SIN VARIEDAD	S	0,09
1700000007152772	18-165-006-00137-00001	62000	PASTOS PERMANENTES DE 5 O MAS AÑOS-SIN VARIEDAD	S	0,28
1700000007152773	18-165-001-00012-00010	62000	PASTOS PERMANENTES DE 5 O MAS AÑOS-SIN VARIEDAD	S	0,23
1700000007152775	18-165-003-00836-00001	62000	PASTOS PERMANENTES DE 5 O MAS AÑOS-SIN VARIEDAD	S	0,06

(1) Con incidencias que retienen pago o deniegan el expediente.

(2) Se calcula sobre superficie declarada admisible.

(3) Aplicación del artículo 16 bis del RD 147/2023.

(4) Expediente con algunos recintos de pastos permanentes ubicados en espacios protegidos donde la carga ganadera mínima será 0,1 UGM/ha.

Puede verificar la integridad de una copia de este documento mediante la lectura del código QR adjunto o mediante el acceso a la dirección <https://ws050.juntadeandalucia.es/verificarFirma> indicando el código de VERIFICACIÓN

FIRMADO POR

RAQUEL MARIA ESPIN CRESPO

29/01/2025

VERIFICACIÓN

Pk2jmMURSWMFXCU9VKGJRQ2Q7H5BP3

PÁG. 719/2713





Recintos Determinados para el Cálculo de Garga Ganadera

REF.	REFERENCIA SIGPAC	CULTIVO	DESCRIPCIÓN CULTIVO	S/R	SUP. RESUELTA (ha)
170000007152776	18-165-003-00878-00001	62000	PASTOS PERMANENTES DE 5 O MAS AÑOS-SIN VARIEDAD	S	0,00
170000007152777	18-165-006-00312-00001	62000	PASTOS PERMANENTES DE 5 O MAS AÑOS-SIN VARIEDAD	S	0,03
170000007152778	18-165-007-00406-00001	62000	PASTOS PERMANENTES DE 5 O MAS AÑOS-SIN VARIEDAD	S	0,24
170000007152779	18-165-007-00279-00001	62000	PASTOS PERMANENTES DE 5 O MAS AÑOS-SIN VARIEDAD	S	0,09
170000007152780	18-165-006-00567-00003	62000	PASTOS PERMANENTES DE 5 O MAS AÑOS-SIN VARIEDAD	S	0,32
170000007152781	18-165-007-00318-00002	62000	PASTOS PERMANENTES DE 5 O MAS AÑOS-SIN VARIEDAD	S	0,17
170000007152782	18-165-007-00485-00001	62000	PASTOS PERMANENTES DE 5 O MAS AÑOS-SIN VARIEDAD	S	0,00
170000007152783	18-165-007-00208-00002	62000	PASTOS PERMANENTES DE 5 O MAS AÑOS-SIN VARIEDAD	S	0,00
170000007152784	18-165-002-00167-00002	62000	PASTOS PERMANENTES DE 5 O MAS AÑOS-SIN VARIEDAD	S	0,07

Incidencias de carga ganadera

INCIDENCIA DESCRIPCIÓN

3790	Recinto declarado inactivo Recinto:18-165-002-00174-00003 Cultivo: - Recinto:18-165-002-00010-00003 Cultivo: - Recinto:18-165-001-00069-00002 Cultivo: - Recinto:18-165-002-00117-00001 Cultivo: - Recinto:18-165-002-00117-00002 Cultivo: - Recinto:18-165-006-00358-00002 Cultivo: - Recinto:18-165-006-00358-00004 Cultivo: - Recinto:18-165-001-00070-00002 Cultivo: - Recinto:18-165-006-00359-00003 Cultivo: - Recinto:18-165-006-00359-00004 Cultivo: - Recinto:18-182-013-00078-00003 Cultivo: - Recinto:18-182-013-00107-00005 Cultivo: - Recinto:18-182-013-00107-00006 Cultivo: - Recinto:18-182-013-00153-00001 Cultivo: - Recinto:18-182-013-00153-00002 Cultivo: - Recinto:18-182-013-00153-00003 Cultivo: - Recinto:18-165-007-00208-00002 Cultivo: -
86122	Recinto superficie forrajera que realiza la actividad de producción de pastoreo y no declara el o los códigos del Registro de Explotaciones Ganaderas de Andalucía, REGA. Recinto:18-165-002-00167-00004 Cultivo:62000 PASTOS PERMANENTES DE 5 O MAS AÑOS-SIN VARIEDAD Secano Recinto:18-165-001-00008-00007 Cultivo:62000 PASTOS PERMANENTES DE 5 O MAS AÑOS-SIN VARIEDAD Secano Recinto:18-165-003-00761-00001 Cultivo:62000 PASTOS PERMANENTES DE 5 O MAS AÑOS-SIN VARIEDAD Secano Recinto:18-165-001-00480-00003 Cultivo:62000 PASTOS PERMANENTES DE 5 O MAS AÑOS-SIN VARIEDAD Secano Recinto:18-165-001-00281-00002 Cultivo:62000 PASTOS PERMANENTES DE 5 O MAS AÑOS-SIN VARIEDAD Secano Recinto:18-165-001-00008-00006 Cultivo:62000 PASTOS PERMANENTES DE 5 O MAS AÑOS-SIN VARIEDAD Secano Recinto:18-165-002-00196-00002 Cultivo:62000 PASTOS PERMANENTES DE 5 O MAS AÑOS-SIN VARIEDAD Secano Recinto:18-165-003-00463-00002 Cultivo:62000 PASTOS PERMANENTES DE 5 O MAS AÑOS-SIN VARIEDAD Secano Recinto:18-165-003-00151-00004 Cultivo:62000 PASTOS PERMANENTES DE 5 O MAS AÑOS-SIN VARIEDAD Secano Recinto:18-165-001-00035-00001 Cultivo:62000 PASTOS PERMANENTES DE 5 O MAS AÑOS-SIN VARIEDAD Secano Recinto:18-165-002-00181-00001 Cultivo:62000 PASTOS PERMANENTES DE 5 O MAS AÑOS-SIN VARIEDAD Secano Recinto:18-165-001-00293-00001 Cultivo:62000 PASTOS PERMANENTES DE 5 O MAS AÑOS-SIN VARIEDAD Secano Recinto:18-165-001-00236-00001 Cultivo:62000 PASTOS PERMANENTES DE 5 O MAS AÑOS-SIN VARIEDAD Secano Recinto:18-165-001-00497-00002 Cultivo:62000 PASTOS PERMANENTES DE 5 O MAS AÑOS-SIN VARIEDAD Secano Recinto:18-165-001-00281-00003 Cultivo:62000 PASTOS PERMANENTES DE 5 O MAS AÑOS-SIN VARIEDAD Secano Recinto:18-165-001-00222-00001 Cultivo:62000 PASTOS PERMANENTES DE 5 O MAS AÑOS-SIN VARIEDAD Secano Recinto:18-165-001-00099-00001 Cultivo:62000 PASTOS PERMANENTES DE 5 O MAS AÑOS-SIN VARIEDAD Secano Recinto:18-165-001-00266-00003 Cultivo:62000 PASTOS PERMANENTES DE 5 O MAS AÑOS-SIN VARIEDAD Secano Recinto:18-165-001-00264-00001 Cultivo:62000 PASTOS PERMANENTES DE 5 O MAS AÑOS-SIN VARIEDAD Secano Recinto:18-165-004-00234-00003 Cultivo:62000 PASTOS PERMANENTES DE 5 O MAS AÑOS-SIN VARIEDAD Secano

(1) Con incidencias que retienen pago o deniegan el expediente.
 (2) Se calcula sobre superficie declarada admisible.
 (3) Aplicación del artículo 16 bis del RD 147/2023.
 (4) Expediente con algunos recintos de pastos permanentes ubicados en espacios protegidos donde la carga ganadera mínima será 0,1 UGM/ha.

Puede verificar la integridad de una copia de este documento mediante la lectura del código QR adjunto o mediante el acceso a la dirección <https://ws050.juntadeandalucia.es/verificarFirma> indicando el código de VERIFICACIÓN

FIRMADO POR	RAQUEL MARIA ESPIN CRESPO	29/01/2025
VERIFICACIÓN	Pk2jmMURSWMFXCU9VKGJQRQ2Q7H5BP3	PÁG. 720/2713





	Recinto:18-165-005-00097-00002	Cultivo:62000	PASTOS PERMANENTES DE 5 O MAS AÑOS-SIN VARIEDAD	Secano
	Recinto:18-165-001-00057-00001	Cultivo:62000	PASTOS PERMANENTES DE 5 O MAS AÑOS-SIN VARIEDAD	Secano
	Recinto:18-165-001-00224-00001	Cultivo:62000	PASTOS PERMANENTES DE 5 O MAS AÑOS-SIN VARIEDAD	Secano
	Recinto:18-165-003-00469-00001	Cultivo:62000	PASTOS PERMANENTES DE 5 O MAS AÑOS-SIN VARIEDAD	Secano
	Recinto:18-165-003-00483-00002	Cultivo:62000	PASTOS PERMANENTES DE 5 O MAS AÑOS-SIN VARIEDAD	Secano
	Recinto:18-165-003-00660-00002	Cultivo:62000	PASTOS PERMANENTES DE 5 O MAS AÑOS-SIN VARIEDAD	Secano
	Recinto:18-165-003-00992-00001	Cultivo:62000	PASTOS PERMANENTES DE 5 O MAS AÑOS-SIN VARIEDAD	Secano
	Recinto:18-165-004-00182-00001	Cultivo:62000	PASTOS PERMANENTES DE 5 O MAS AÑOS-SIN VARIEDAD	Secano
86124	Recinto de forrajera para Cálculo de Carga Ganadera que No pertenece a Explotación.			
	Recinto:18-165-002-00167-00004	Cultivo:62000	PASTOS PERMANENTES DE 5 O MAS AÑOS-SIN VARIEDAD	Secano
	Recinto:18-165-001-00008-00007	Cultivo:62000	PASTOS PERMANENTES DE 5 O MAS AÑOS-SIN VARIEDAD	Secano
	Recinto:18-165-003-00761-00001	Cultivo:62000	PASTOS PERMANENTES DE 5 O MAS AÑOS-SIN VARIEDAD	Secano
	Recinto:18-165-001-00480-00003	Cultivo:62000	PASTOS PERMANENTES DE 5 O MAS AÑOS-SIN VARIEDAD	Secano
	Recinto:18-165-001-00281-00002	Cultivo:62000	PASTOS PERMANENTES DE 5 O MAS AÑOS-SIN VARIEDAD	Secano
	Recinto:18-165-001-00008-00006	Cultivo:62000	PASTOS PERMANENTES DE 5 O MAS AÑOS-SIN VARIEDAD	Secano
	Recinto:18-165-002-00196-00002	Cultivo:62000	PASTOS PERMANENTES DE 5 O MAS AÑOS-SIN VARIEDAD	Secano
	Recinto:18-165-003-00463-00002	Cultivo:62000	PASTOS PERMANENTES DE 5 O MAS AÑOS-SIN VARIEDAD	Secano
	Recinto:18-165-003-00151-00004	Cultivo:62000	PASTOS PERMANENTES DE 5 O MAS AÑOS-SIN VARIEDAD	Secano
	Recinto:18-165-001-00035-00001	Cultivo:62000	PASTOS PERMANENTES DE 5 O MAS AÑOS-SIN VARIEDAD	Secano
	Recinto:18-165-002-00181-00001	Cultivo:62000	PASTOS PERMANENTES DE 5 O MAS AÑOS-SIN VARIEDAD	Secano
	Recinto:18-165-001-00293-00001	Cultivo:62000	PASTOS PERMANENTES DE 5 O MAS AÑOS-SIN VARIEDAD	Secano
	Recinto:18-165-001-00236-00001	Cultivo:62000	PASTOS PERMANENTES DE 5 O MAS AÑOS-SIN VARIEDAD	Secano
	Recinto:18-165-001-00497-00002	Cultivo:62000	PASTOS PERMANENTES DE 5 O MAS AÑOS-SIN VARIEDAD	Secano
	Recinto:18-165-001-00281-00003	Cultivo:62000	PASTOS PERMANENTES DE 5 O MAS AÑOS-SIN VARIEDAD	Secano
	Recinto:18-165-001-00222-00001	Cultivo:62000	PASTOS PERMANENTES DE 5 O MAS AÑOS-SIN VARIEDAD	Secano
	Recinto:18-165-001-00099-00001	Cultivo:62000	PASTOS PERMANENTES DE 5 O MAS AÑOS-SIN VARIEDAD	Secano
	Recinto:18-165-001-00266-00003	Cultivo:62000	PASTOS PERMANENTES DE 5 O MAS AÑOS-SIN VARIEDAD	Secano
	Recinto:18-165-001-00264-00001	Cultivo:62000	PASTOS PERMANENTES DE 5 O MAS AÑOS-SIN VARIEDAD	Secano
	Recinto:18-165-004-00234-00003	Cultivo:62000	PASTOS PERMANENTES DE 5 O MAS AÑOS-SIN VARIEDAD	Secano
	Recinto:18-165-005-00097-00002	Cultivo:62000	PASTOS PERMANENTES DE 5 O MAS AÑOS-SIN VARIEDAD	Secano
	Recinto:18-165-001-00057-00001	Cultivo:62000	PASTOS PERMANENTES DE 5 O MAS AÑOS-SIN VARIEDAD	Secano
	Recinto:18-165-001-00224-00001	Cultivo:62000	PASTOS PERMANENTES DE 5 O MAS AÑOS-SIN VARIEDAD	Secano
	Recinto:18-165-003-00469-00001	Cultivo:62000	PASTOS PERMANENTES DE 5 O MAS AÑOS-SIN VARIEDAD	Secano
	Recinto:18-165-003-00483-00002	Cultivo:62000	PASTOS PERMANENTES DE 5 O MAS AÑOS-SIN VARIEDAD	Secano
	Recinto:18-165-003-00660-00002	Cultivo:62000	PASTOS PERMANENTES DE 5 O MAS AÑOS-SIN VARIEDAD	Secano
	Recinto:18-165-003-00992-00001	Cultivo:62000	PASTOS PERMANENTES DE 5 O MAS AÑOS-SIN VARIEDAD	Secano
	Recinto:18-165-004-00182-00001	Cultivo:62000	PASTOS PERMANENTES DE 5 O MAS AÑOS-SIN VARIEDAD	Secano
86128	Recinto de Forrajeras que no ha contabilizado para Carga Ganadera por no tener una explotación válida para el cálculo de la Carga Ganadera			
	Recinto:18-165-002-00167-00004	Cultivo:62	PASTOS PERMANENTES DE 5 O MAS AÑOS-	
	Recinto:18-165-001-00008-00007	Cultivo:62	PASTOS PERMANENTES DE 5 O MAS AÑOS-	
	Recinto:18-165-003-00761-00001	Cultivo:62	PASTOS PERMANENTES DE 5 O MAS AÑOS-	
	Recinto:18-165-001-00480-00003	Cultivo:62	PASTOS PERMANENTES DE 5 O MAS AÑOS-	
	Recinto:18-165-001-00281-00002	Cultivo:62	PASTOS PERMANENTES DE 5 O MAS AÑOS-	
	Recinto:18-165-001-00008-00006	Cultivo:62	PASTOS PERMANENTES DE 5 O MAS AÑOS-	
	Recinto:18-165-002-00196-00002	Cultivo:62	PASTOS PERMANENTES DE 5 O MAS AÑOS-	
	Recinto:18-165-003-00463-00002	Cultivo:62	PASTOS PERMANENTES DE 5 O MAS AÑOS-	
	Recinto:18-165-003-00151-00004	Cultivo:62	PASTOS PERMANENTES DE 5 O MAS AÑOS-	
	Recinto:18-165-001-00035-00001	Cultivo:62	PASTOS PERMANENTES DE 5 O MAS AÑOS-	
	Recinto:18-165-002-00181-00001	Cultivo:62	PASTOS PERMANENTES DE 5 O MAS AÑOS-	
	Recinto:18-165-001-00293-00001	Cultivo:62	PASTOS PERMANENTES DE 5 O MAS AÑOS-	
	Recinto:18-165-001-00236-00001	Cultivo:62	PASTOS PERMANENTES DE 5 O MAS AÑOS-	
	Recinto:18-165-001-00497-00002	Cultivo:62	PASTOS PERMANENTES DE 5 O MAS AÑOS-	
	Recinto:18-165-001-00281-00003	Cultivo:62	PASTOS PERMANENTES DE 5 O MAS AÑOS-	
	Recinto:18-165-001-00222-00001	Cultivo:62	PASTOS PERMANENTES DE 5 O MAS AÑOS-	
	Recinto:18-165-001-00099-00001	Cultivo:62	PASTOS PERMANENTES DE 5 O MAS AÑOS-	
	Recinto:18-165-001-00266-00003	Cultivo:62	PASTOS PERMANENTES DE 5 O MAS AÑOS-	
	Recinto:18-165-001-00264-00001	Cultivo:62	PASTOS PERMANENTES DE 5 O MAS AÑOS-	
	Recinto:18-165-004-00234-00003	Cultivo:62	PASTOS PERMANENTES DE 5 O MAS AÑOS-	
	Recinto:18-165-005-00097-00002	Cultivo:62	PASTOS PERMANENTES DE 5 O MAS AÑOS-	
	Recinto:18-165-001-00057-00001	Cultivo:62	PASTOS PERMANENTES DE 5 O MAS AÑOS-	

(1) Con incidencias que retienen pago o deniegan el expediente.

(2) Se calcula sobre superficie declarada admisible.

(3) Aplicación del artículo 16 bis del RD 147/2023.

(4) Expediente con algunos recintos de pastos permanentes ubicados en espacios protegidos donde la carga ganadera mínima será 0,1 UGM/ha.

Puede verificar la integridad de una copia de este documento mediante la lectura del código QR adjunto o mediante el acceso a la dirección <https://ws050.juntadeandalucia.es/verificarFirma> indicando el código de VERIFICACIÓN

FIRMADO POR	RAQUEL MARIA ESPIN CRESPO	29/01/2025	
VERIFICACIÓN	Pk2jmMURSWMFXCU9VKGJQR2Q7H5BP3	PÁG. 721/2713	



Recinto:18-165-001-00224-00001 Cultivo:62 PASTOS PERMANENTES DE 5 O MAS AÑOS-
Recinto:18-165-003-00469-00001 Cultivo:62 PASTOS PERMANENTES DE 5 O MAS AÑOS-
Recinto:18-165-003-00483-00002 Cultivo:62 PASTOS PERMANENTES DE 5 O MAS AÑOS-
Recinto:18-165-003-00660-00002 Cultivo:62 PASTOS PERMANENTES DE 5 O MAS AÑOS-
Recinto:18-165-003-00992-00001 Cultivo:62 PASTOS PERMANENTES DE 5 O MAS AÑOS-
Recinto:18-165-004-00182-00001 Cultivo:62 PASTOS PERMANENTES DE 5 O MAS AÑOS-

(1) Con incidencias que retienen pago o deniegan el expediente.
(2) Se calcula sobre superficie declarada admisible.
(3) Aplicación del artículo 16 bis del RD 147/2023.
(4) Expediente con algunos recintos de pastos permanentes ubicados en espacios protegidos donde la carga ganadera mínima será 0,1 UGM/ha.

Puede verificar la integridad de una copia de este documento mediante la lectura del código QR adjunto o mediante el acceso a la dirección <https://ws050.juntadeandalucia.es/verificarFirma> indicando el código de VERIFICACIÓN

FIRMADO POR	RAQUEL MARIA ESPIN CRESPO	29/01/2025
VERIFICACIÓN	Pk2jmMURSWMFXCUCU9VKGJRQ2Q7H5BP3	PÁG. 722/2713





APELLIDOS Y NOMBRE / RAZÓN SOCIAL AGUILAR ARRABAL FRANCISCO ALEJANDRO **NIF** ****4431* **EXPEDIENTE** 1188795 **RESOLUCIÓN** CONCESIÓN DE LA AYUDA

DATOS DE MANTENIMIENTO UNIDADES

GRUPO DE PAGO	Sup. Dec. Admisible	Sup. Resuelta	Sobredecl.	% Sobredecl.
ZONAS DE MONTAÑA	5,25	5,25	0,00	0,00

RESUMEN DE PAGOS

	IMPORTE (Euros)			
	RESUELTO	FEADER	MAPA	CAPADR
Pago realizado	478,48	406,71	46,94	24,83

APLICACIÓN DE REDUCCIONES Y PENALIZACIONES (%)

Criterios de subvencionabilidad (1)	Presentación tardía	Omisión declaración	Condicionalidad
0,00	0,00	2,00	0,00

IMPORTE (Euros)

Calculado(2)	Reducción	Penalización	Reducción Penalización (3)	Penalización adicional	Resuelto	FEADER	MAPA	CAPADR
488,25 €	0,00 €	0,00 €	0,00 €	0,00 €	478,49 €	406,72 €	46,94 €	24,83 €
Importe Unitario:	93,00 €	Nuevo Importe Unitario:	93,00 €					

RECINTOS PROPUESTOS

REF.	REFERENCIA SIGPAC	CULTIVO	S/R	USO SIGPAC	Sup. Dec. admisible	Sup. Campo	Sup. Determ.	Sup. Resuelta
-1587734	18-014-016-00081-0001	OLIVAR	S		0,46		0,46	0,46
6879855	18-014-012-00169-0002	OLIVAR	S		1,53		1,53	1,53
6879858	18-014-012-00168-0001	OLIVAR	S		0,63		0,63	0,63
6879859	18-014-012-00167-0001	OLIVAR	S		0,36		0,36	0,36
1700000005691895	18-196-009-00125-0002	AVENA	R		0,51		0,51	0,51
1700000005691919	18-196-009-00134-0001	AVENA	R		0,31		0,31	0,31
1700000005691920	18-196-007-00062-0002	AVENA	R		1,11		1,11	1,11
1700000005691921	18-196-009-00259-0001	AVENA	R		0,34		0,34	0,34

INCIDENCIAS**INCIDENCIA DESCRIPCIÓN**

- 256 Solicitud con recintos no declarados en campaña actual con una reducción por omisión de superficie superior al 3%
CÓDIGO PARA EL PORCENTAJE DE REDUCCIÓN POR OMISIÓN QUE CORRESPONDE A LA SOLICITUD:2
- 3972 Recinto ficticio del que forma parte un recinto real cuyo identificativo presenta errores en las Declaraciones de pastos.
Recinto:18-196-900-99000-99001 Cultivo: -
- 86120 Para explotaciones de pastos permanentes ubicadas en espacios protegidos la carga ganadera mínima será 0,1 UGM/ha.
Recinto:18-196-900-99000-99001 Cultivo:62000 PASTOS PERMANENTES DE 5 O MAS AÑOS-SIN VARIEDAD Secano Carga Ganadera:0
- 86126 Recinto de forrajera para Cálculo de Carga Ganadera que No pertenece a Explotación con UGM válida.
Recinto:18-196-900-99000-99001 Cultivo:62000 PASTOS PERMANENTES DE 5 O MAS AÑOS-SIN VARIEDAD Secano Explotacion:ES181920023000

Datos considerados para el Cálculo de la Carga Ganadera del expediente

Superficie determinada para Cálculo Carga Ganadera: 0,00 ha
Carga Ganadera del Expediente: 0,00 ugm/ha

(1) Con incidencias que retienen pago o deniegan el expediente.

(2) Se calcula sobre superficie declarada admisible.

(3) Aplicación del artículo 16 bis del RD 147/2023.

(4) Expediente con algunos recintos de pastos permanentes ubicados en espacios protegidos donde la carga ganadera mínima será 0,1 UGM/ha.

Puede verificar la integridad de una copia de este documento mediante la lectura del código QR adjunto o mediante el acceso a la dirección <https://ws050.juntadeandalucia.es/verificarFirma> indicando el código de VERIFICACIÓN

FIRMADO POR

RAQUEL MARIA ESPIN CRESPO

29/01/2025

VERIFICACIÓN

Pk2jmMURSWMFXCU9VKGJQRQ2Q7H5BP3

PÁG. 723/2713





Incidencias de carga ganadera

INCIDENCIA DESCRIPCIÓN

- 86126 Recinto de forrajera para Cálculo de Carga Ganadera que No pertenece a Explotación con UGM válida.
Recinto:18-196-900-99000-99001 Cultivo:62000 PASTOS PERMANENTES DE 5 O MAS AÑOS-SIN VARIEDAD Secano
Explotacion:ES181920023000
- 86128 Recinto de Forrajeras que no ha contabilizado para Carga Ganadera por no tener una explotación válida para el cálculo de la Carga Ganadera
Recinto:18-196-900-99000-99001 Cultivo:62 PASTOS PERMANENTES DE 5 O MAS AÑOS-

(1) Con incidencias que retienen pago o deniegan el expediente.
(2) Se calcula sobre superficie declarada admisible.
(3) Aplicación del artículo 16 bis del RD 147/2023.
(4) Expediente con algunos recintos de pastos permanentes ubicados en espacios protegidos donde la carga ganadera mínima será 0,1 UGM/ha.

Puede verificar la integridad de una copia de este documento mediante la lectura del código QR adjunto o mediante el acceso a la dirección <https://ws050.juntadeandalucia.es/verificarFirma> indicando el código de VERIFICACIÓN

FIRMADO POR	RAQUEL MARIA ESPIN CRESPO	29/01/2025
VERIFICACIÓN	Pk2jmMURSWMFxcU9VKGJRQ2Q7H5BP3	PÁG. 724/2713





APELLIDOS Y NOMBRE / RAZÓN SOCIAL

AGUILERA LOBATO JUAN VICENTE

NIF
****1998*

EXPEDIENTE
1217948

RESOLUCIÓN
CONCESIÓN DE LA AYUDA

DATOS DE MANTENIMIENTO UNIDADES

GRUPO DE PAGO	Sup. Dec. Admisible	Sup. Resuelta	Sobredecl.	% Sobredecl.
ZONAS DE MONTAÑA	14,60	14,60	0,00	0,00

RESUMEN DE PAGOS

	IMPORTE (Euros)			
	RESUELTO	FEADER	MAPA	CAPADR
Pago realizado	1.357,80	1.154,13	133,20	70,47

APLICACIÓN DE REDUCCIONES Y PENALIZACIONES (%)

Criterios de subvencionabilidad (1)	Presentación tardía	Omisión declaración	Condicionalidad
0,00	0,00	0,00	0,00

IMPORTE (Euros)

Calculado(2)	Reducción	Penalización	Reducción Penalización (3)	Penalización adicional	Resuelto	FEADER	MAPA	CAPADR
1.357,80 €	0,00 €	0,00 €	0,00 €	0,00 €	1.357,80 €	1.154,13 €	133,20 €	70,47 €
Importe Unitario:	93,00 €	Nuevo Importe Unitario:	93,00 €					

RECINTOS PROPUESTOS

REF.	REFERENCIA SIGPAC	CULTIVO	S/R	USO SIGPAC	Sup. Dec. admisible	Sup. Campo	Sup. Determ.	Sup. Resuelta
-1625062	18-123-007-00536-0004	ESPÁRRAGOS	S		0,01		0,01	0,01
-1625061	18-123-007-00533-0009	OLIVAR	S		0,43		0,43	0,43
-1625060	18-123-007-00533-0009	OLIVAR	S		0,13		0,13	0,13
-1625059	18-123-007-00533-0009	OLIVAR	S		0,36		0,36	0,36
-1363594	18-123-007-00471-0007	ESPÁRRAGOS	S		0,13		0,13	0,13
170000006791366	18-123-007-00125-0001	OLIVAR	S		0,30		0,30	0,30
170000006791367	18-123-009-00205-0001	OLIVAR	S		0,36		0,36	0,36
170000006791368	18-123-009-00207-0002	OLIVAR	S		0,24		0,24	0,24
170000006791369	18-123-007-00537-0001	OLIVAR	S		0,33		0,33	0,33
170000006791370	18-123-007-00553-0001	OLIVAR	S		1,72		1,72	1,72
170000006791372	18-137-023-00163-0001	OLIVAR	S		1,88		1,88	1,88
170000006791373	18-123-009-00739-0002	OLIVAR	S		0,07		0,07	0,07
170000006791374	18-137-023-00156-0002	OLIVAR	S		1,77		1,77	1,77
170000006791375	18-123-007-00511-0001	OLIVAR	S		0,55		0,55	0,55
170000006791376	18-123-900-09601-0064	OLIVAR	S		0,02		0,02	0,02
170000006791378	18-123-007-00533-0006	OLIVAR	S		0,73		0,73	0,73
170000006791382	18-123-007-00506-0001	ESPÁRRAGOS	S		2,25		2,25	2,25
170000006791384	18-123-007-00533-0009	OLIVAR	S		1,14		1,14	1,14
170000006791386	18-123-007-00537-0002	ESPÁRRAGOS	S		1,93		1,93	1,93
170000006791388	18-123-007-00526-0002	OLIVAR	S		0,25		0,25	0,25

(1) Con incidencias que retienen pago o deniegan el expediente.

(2) Se calcula sobre superficie declarada admisible.

(3) Aplicación del artículo 16 bis del RD 147/2023.

(4) Expediente con algunos recintos de pastos permanentes ubicados en espacios protegidos donde la carga ganadera mínima será 0,1 UGM/ha.

Puede verificar la integridad de una copia de este documento mediante la lectura del código QR adjunto o mediante el acceso a la dirección <https://ws050.juntadeandalucia.es/verificarFirma> indicando el código de VERIFICACIÓN

FIRMADO POR

RAQUEL MARIA ESPIN CRESPO

29/01/2025

VERIFICACIÓN

Pk2jmMURSWMFCU9VKGJQRQ2Q7H5BP3

PÁG. 725/2713





APELLIDOS Y NOMBRE / RAZÓN SOCIAL

ALARCON BERNAL MIGUEL ANGEL

NIF
****2024*

EXPEDIENTE
13000020

RESOLUCIÓN
CONCESIÓN DE LA AYUDA

DATOS DE MANTENIMIENTO UNIDADES

GRUPO DE PAGO

ZONAS DE MONTAÑA

Sup. Dec. Admisible	Sup. Resuelta	Sobredecl.	% Sobredecl.
2,14	2,14	0,00	0,00

RESUMEN DE PAGOS

	IMPORTE (Euros)			
	RESUELTO	FEADER	MAPA	CAPADR
A pagar	193,05	164,09	18,94	10,02

APLICACIÓN DE REDUCCIONES Y PENALIZACIONES (%)

Criterios de subvencionabilidad (1)	Presentación tardía	Omisión declaración	Condicionalidad
0,00	0,00	3,00	0,00

IMPORTE (Euros)

Calculado(2)	Reducción	Penalización	Reducción Penalización (3)	Penalización adicional	Resuelto	FEADER	MAPA	CAPADR
199,02 €	0,00 €	0,00 €	0,00 €	0,00 €	193,05 €	164,09 €	18,94 €	10,02 €
Importe Unitario:	93,00 €	Nuevo Importe Unitario:	93,00 €					

RECINTOS PROPUESTOS

REF.	REFERENCIA SIGPAC	CULTIVO	S/R	USO SIGPAC	Sup. Dec. admisible	Sup. Campo	Sup. Determ.	Sup. Resuelta
7040123	18-167-001-00136-0001	SALVIA	S		0,47		0,47	0,47
7040124	18-167-025-00261-0001	LAVANDA	S		1,67		1,67	1,67

INCIDENCIAS

INCIDENCIA DESCRIPCIÓN

- 64 La cuenta bancaria del solicitante no está activada en GIRO.
- 256 Solicitud con recintos no declarados en campaña actual con una reducción por omisión de superficie superior al 3%
CÓDIGO PARA EL PORCENTAJE DE REDUCCIÓN POR OMISIÓN QUE CORRESPONDE A LA SOLICITUD:3
- 463 Productor que en su Declaración responsable no marca SÍ o NO en la casilla de "Realiza alguna actividad de las incluidas en el R.D."

(1) Con incidencias que retienen pago o deniegan el expediente.

(2) Se calcula sobre superficie declarada admisible.

(3) Aplicación del artículo 16 bis del RD 147/2023.

(4) Expediente con algunos recintos de pastos permanentes ubicados en espacios protegidos donde la carga ganadera mínima será 0,1 UGM/ha.

Puede verificar la integridad de una copia de este documento mediante la lectura del código QR adjunto o mediante el acceso a la dirección <https://ws050.juntadeandalucia.es/verificarFirma> indicando el código de VERIFICACIÓN

FIRMADO POR

RAQUEL MARIA ESPIN CRESPO

29/01/2025

VERIFICACIÓN

Pk2jmMURSWMFXCU9VKGJQRQ2Q7H5BP3

PÁG. 726/2713





APELLIDOS Y NOMBRE / RAZÓN SOCIAL

ALARCON PEREZ JUAN RAMON

NIF

****7426*

EXPEDIENTE

1061724

RESOLUCIÓN

CONCESIÓN DE LA AYUDA

DATOS DE MANTENIMIENTO UNIDADES

GRUPO DE PAGO	Sup. Dec. Admisible	Sup. Resuelta	Sobredecl.	% Sobredecl.
ZONAS DE MONTAÑA	6,57	6,57	0,00	0,00

RESUMEN DE PAGOS

	IMPORTE (Euros)			
	RESUELTO	FEADER	MAPA	CAPADR
Pago realizado	611,01	519,36	59,94	31,71

APLICACIÓN DE REDUCCIONES Y PENALIZACIONES (%)

Criterios de subvencionabilidad (1)	Presentación tardía	Omisión declaración	Condicionalidad
0,00	0,00	0,00	0,00

IMPORTE (Euros)

Calculado(2)	Reducción	Penalización	Reducción Penalización (3)	Penalización adicional	Resuelto	FEADER	MAPA	CAPADR
611,01 €	0,00 €	0,00 €	0,00 €	0,00 €	611,01 €	519,36 €	59,94 €	31,71 €
Importe Unitario:	93,00 €	Nuevo Importe Unitario:	93,00 €					

RECINTOS PROPUESTOS

REF.	REFERENCIA SIGPAC	CULTIVO	S/R	USO SIGPAC	Sup. Dec. admisible	Sup. Campo	Sup. Determ.	Sup. Resuelta
-1490877	18-024-024-00327-0003	OLIVAR	R		0,04		0,04	0,04
-895777	18-040-002-00214-0012	OTROS FRUTALES	S		0,03		0,03	0,03
1700000002791720	18-024-024-00217-0001	OLIVAR	R		0,61		0,61	0,61
1700000002791721	18-040-002-00214-0014	OLIVAR	R		5,20		5,20	5,20
1700000002791723	18-040-031-00019-0002	OLIVAR	R		0,16		0,16	0,16
1700000002791724	18-040-031-00008-0001	OLIVAR	S		0,34		0,34	0,34
1700000002791726	18-024-024-00327-0003	OLIVAR	R		0,11		0,11	0,11
1700000002791728	18-024-024-00327-0004	BARBECHO TRADICIONAL	R		0,04		0,04	0,04
1700000002791729	18-024-024-00327-0005	HUERTA	R		0,04		0,04	0,04

INCIDENCIAS

INCIDENCIA DESCRIPCIÓN

86119	Carga ganadera NO cumple con el valor mínimo de 0,2 UGM/ha. Recinto:18-040-002-00214-00003 Cultivo:62000 PASTOS PERMANENTES DE 5 O MAS AÑOS-SIN VARIEDAD Secano Carga Ganadera:0 Recinto:18-040-002-00214-00004 Cultivo:62000 PASTOS PERMANENTES DE 5 O MAS AÑOS-SIN VARIEDAD Secano Carga Ganadera:0
86121	Recinto superficie forrajera que no realiza la actividad de producción de pastoreo. Recinto:18-040-002-00214-00003 Cultivo:62000 PASTOS PERMANENTES DE 5 O MAS AÑOS-SIN VARIEDAD Secano Actividad Agraria del recinto:5 Recinto:18-040-002-00214-00004 Cultivo:62000 PASTOS PERMANENTES DE 5 O MAS AÑOS-SIN VARIEDAD Secano Actividad Agraria del recinto:5
86122	Recinto superficie forrajera que realiza la actividad de producción de pastoreo y no declara el o los códigos del Registro de Explotaciones Ganaderas de Andalucía, REGA. Recinto:18-040-002-00214-00003 Cultivo:62000 PASTOS PERMANENTES DE 5 O MAS AÑOS-SIN VARIEDAD Secano Recinto:18-040-002-00214-00004 Cultivo:62000 PASTOS PERMANENTES DE 5 O MAS AÑOS-SIN VARIEDAD Secano
86124	Recinto de forrajera para Cálculo de Carga Ganadera que No pertenece a Explotación. Recinto:18-040-002-00214-00003 Cultivo:62000 PASTOS PERMANENTES DE 5 O MAS AÑOS-SIN VARIEDAD Secano Recinto:18-040-002-00214-00004 Cultivo:62000 PASTOS PERMANENTES DE 5 O MAS AÑOS-SIN VARIEDAD Secano

(1) Con incidencias que retienen pago o deniegan el expediente.

(2) Se calcula sobre superficie declarada admisible.

(3) Aplicación del artículo 16 bis del RD 147/2023.

(4) Expediente con algunos recintos de pastos permanentes ubicados en espacios protegidos donde la carga ganadera mínima será 0,1 UGM/ha.

Puede verificar la integridad de una copia de este documento mediante la lectura del código QR adjunto o mediante el acceso a la dirección <https://ws050.juntadeandalucia.es/verificarFirma> indicando el código de VERIFICACIÓN

FIRMADO POR

RAQUEL MARIA ESPIN CRESPO

29/01/2025

VERIFICACIÓN

Pk2jmMURSWMFXCU9VKGJRQ2Q7H5BP3

PÁG. 727/2713





Datos considerados para el Cálculo de la Carga Ganadera del expediente

Superficie determinada para Cálculo Carga Ganadera: 0,00 ha
Carga Ganadera del Expediente: 0,00 ugm/ha

Incidencias de carga ganadera

INCIDENCIA DESCRIPCIÓN

- 86122 Recinto superficie forrajera que realiza la actividad de producción de pastoreo y no declara el o los códigos del Registro de Explotaciones Ganaderas de Andalucía, REGA.
Recinto:18-040-002-00214-00004 Cultivo:62000 PASTOS PERMANENTES DE 5 O MAS AÑOS-SIN VARIEDAD Secano
Recinto:18-040-002-00214-00003 Cultivo:62000 PASTOS PERMANENTES DE 5 O MAS AÑOS-SIN VARIEDAD Secano
- 86124 Recinto de forrajera para Cálculo de Carga Ganadera que No pertenece a Explotación.
Recinto:18-040-002-00214-00004 Cultivo:62000 PASTOS PERMANENTES DE 5 O MAS AÑOS-SIN VARIEDAD Secano
Recinto:18-040-002-00214-00003 Cultivo:62000 PASTOS PERMANENTES DE 5 O MAS AÑOS-SIN VARIEDAD Secano
- 86128 Recinto de Forrajeras que no ha contabilizado para Carga Ganadera por no tener una explotación válida para el cálculo de la Carga Ganadera
Recinto:18-040-002-00214-00004 Cultivo:62 PASTOS PERMANENTES DE 5 O MAS AÑOS-
Recinto:18-040-002-00214-00003 Cultivo:62 PASTOS PERMANENTES DE 5 O MAS AÑOS-
- 86132 Recinto superficie forrajera que no realiza la actividad de producción de pastoreo.
Recinto:18-040-002-00214-00004 Cultivo:62000 PASTOS PERMANENTES DE 5 O MAS AÑOS-SIN VARIEDAD Secano
Recinto:18-040-002-00214-00003 Cultivo:62000 PASTOS PERMANENTES DE 5 O MAS AÑOS-SIN VARIEDAD Secano
Recinto:18-024-024-00327-00004 Cultivo:20000 BARBECHO TRADICIONAL-SIN VARIEDAD Regadío

(1) Con incidencias que retienen pago o deniegan el expediente.

(2) Se calcula sobre superficie declarada admisible.

(3) Aplicación del artículo 16 bis del RD 147/2023.

(4) Expediente con algunos recintos de pastos permanentes ubicados en espacios protegidos donde la carga ganadera mínima será 0,1 UGM/ha.

Puede verificar la integridad de una copia de este documento mediante la lectura del código QR adjunto o mediante el acceso a la dirección <https://ws050.juntadeandalucia.es/verificarFirma> indicando el código de VERIFICACIÓN

FIRMADO POR	RAQUEL MARIA ESPIN CRESPO	29/01/2025
VERIFICACIÓN	Pk2jmMURSWMFXC9VKGJRQ2Q7H5BP3	PÁG. 728/2713





APELLIDOS Y NOMBRE / RAZÓN SOCIAL

ALBA GARCIA JOSE IGNACIO

NIF
****8835*

EXPEDIENTE
1268220

RESOLUCIÓN
CONCESIÓN DE LA AYUDA

DATOS DE MANTENIMIENTO UNIDADES

GRUPO DE PAGO	Sup. Dec. Admisible	Sup. Resuelta	Sobredecl.	% Sobredecl.
ZONAS DE MONTAÑA	2,08	2,08	0,00	0,00

RESUMEN DE PAGOS

	IMPORTE (Euros)			
	RESUELTO	FEADER	MAPA	CAPADR
A pagar	193,44	164,42	18,98	10,04

APLICACIÓN DE REDUCCIONES Y PENALIZACIONES (%)

Criterios de subvencionabilidad (1)	Presentación tardía	Omisión declaración	Condicionalidad
0,00	0,00	0,00	0,00

IMPORTE (Euros)

Calculado(2)	Reducción	Penalización	Reducción Penalización (3)	Penalización adicional	Resuelto	FEADER	MAPA	CAPADR
193,44 €	0,00 €	0,00 €	0,00 €	0,00 €	193,44 €	164,42 €	18,98 €	10,04 €
Importe Unitario:	93,00 €	Nuevo Importe Unitario:	93,00 €					

RECINTOS PROPUESTOS

REF.	REFERENCIA SIGPAC	CULTIVO	S/R	USO SIGPAC	Sup. Dec. admisible	Sup. Campo	Sup. Determ.	Sup. Resuelta
5491054	23-002-073-00059-0001	OLIVAR	S		0,03		0,03	0,03
170000005559408	23-002-068-00027-0001	OLIVAR	S		0,18		0,18	0,18
170000005559409	23-002-084-00037-0001	OLIVAR	S		0,09		0,09	0,09
170000005559411	23-002-070-00119-0001	OLIVAR	S		0,23		0,23	0,23
170000005559412	23-002-084-00037-0001	OLIVAR	S		0,23		0,23	0,23
170000005559417	23-002-073-00073-0003	OLIVAR	S		0,06		0,06	0,06
170000005559418	23-002-073-00073-0001	OLIVAR	S		1,20		1,20	1,20
170000005559422	23-002-084-00038-0004	OLIVAR	S		0,06		0,06	0,06

(1) Con incidencias que retienen pago o deniegan el expediente.
 (2) Se calcula sobre superficie declarada admisible.
 (3) Aplicación del artículo 16 bis del RD 147/2023.
 (4) Expediente con algunos recintos de pastos permanentes ubicados en espacios protegidos donde la carga ganadera mínima será 0,1 UGM/ha.

Puede verificar la integridad de una copia de este documento mediante la lectura del código QR adjunto o mediante el acceso a la dirección <https://ws050.juntadeandalucia.es/verificarFirma> indicando el código de VERIFICACIÓN

FIRMADO POR	RAQUEL MARIA ESPIN CRESPO	29/01/2025	
VERIFICACIÓN	Pk2jmMURSWMFCU9VKGJQRQ2Q7H5BP3	PÁG. 729/2713	



APELLIDOS Y NOMBRE / RAZÓN SOCIAL

ALBA OCÓN ANA DEL CARMEN

NIF
****2770*

EXPEDIENTE
1279448

RESOLUCIÓN
DENEGACIÓN DE LA AYUDA

DATOS DE MANTENIMIENTO UNIDADES

GRUPO DE PAGO	Sup. Dec. Admisible	Sup. Resuelta	Sobredecl.	% Sobredecl.
ZONAS DE MONTAÑA	13,65	13,65	0,00	0,00

RESUMEN DE PAGOS

	IMPORTE (Euros)			
	RESUELTO	FEADER	MAPA	CAPADR
A pagar	0,00	0,00	0,00	0,00

APLICACIÓN DE REDUCCIONES Y PENALIZACIONES (%)

Criterios de subvencionabilidad (1)	Presentación tardía	Omisión declaración	Condicionalidad
0,00	0,00	0,00	100,00

IMPORTE (Euros)

Calculado(2)	Reducción	Penalización	Reducción Penalización (3)	Penalización adicional	Resuelto	FEADER	MAPA	CAPADR
1.269,45 €	0,00 €	0,00 €	0,00 €	0,00 €	0,00 €	0,00 €	0,00 €	0,00 €
Importe Unitario:	93,00 €	Nuevo Importe Unitario:	93,00 €					

RECINTOS PROPUESTOS

REF.	REFERENCIA SIGPAC	CULTIVO	S/R	USO SIGPAC	Sup. Dec. admisible	Sup. Campo	Sup. Determ.	Sup. Resuelta
4222035	18-014-011-00090-0001	CALABACÍN	S		0,97		0,97	0,97
5305495	18-014-018-00145-0002	ALCACHOFA	S		0,75		0,75	0,75
5305496	18-014-018-00145-0004	TOMATE	S		1,38		1,38	1,38
5305497	18-014-018-00145-0005	BARBECHO TRADICIONAL	S		0,03		0,03	0,03
5305498	18-014-018-00145-0006	TOMATE	S		0,67		0,67	0,67
5307202	18-014-011-00111-0003	CALABACÍN	R		0,88		0,88	0,88
5307211	18-014-011-00111-0003	PIMIENTO	R		0,61		0,61	0,61
5307319	18-014-011-00091-0001	CALABACÍN	S		0,33		0,33	0,33
1700000006824560	18-014-102-00214-0003	COLIFLOR	R		0,23		0,23	0,23
1700000006824561	18-014-102-00214-0004	COLIFLOR	R		0,24		0,24	0,24
1700000006824563	18-014-102-00214-0001	COLIFLOR	R		0,56		0,56	0,56
1700000006824566	18-014-011-00111-0003	PIMIENTO	R		0,71		0,71	0,71
1700000006824567	18-014-011-00111-0004	PIMIENTO	R		0,05		0,05	0,05
1700000006824572	18-014-103-00172-0001	LECHUGA	R		0,63		0,63	0,63
1700000006824579	18-014-011-00091-0001	CALABACÍN	S		0,51		0,51	0,51
1700000006824580	18-014-103-00317-0001	LECHUGA	R		1,17		1,17	1,17
1700000006824582	18-014-104-00010-0001	COLIFLOR	R		0,54		0,54	0,54
1700000006824584	18-014-104-00010-0002	COLIFLOR	S		0,21		0,21	0,21
1700000006824585	18-014-104-00064-0003	COL MILÁN	R		0,17		0,17	0,17
1700000006824586	18-014-104-00064-0001	COL MILÁN	R		0,39		0,39	0,39
1700000006824587	18-014-010-00269-0002	ALMENDROS	R		1,87		1,87	1,87
1700000006824588	18-014-010-00269-0004	ALMENDROS	R		0,75		0,75	0,75

(1) Con incidencias que retienen pago o deniegan el expediente.
 (2) Se calcula sobre superficie declarada admisible.
 (3) Aplicación del artículo 16 bis del RD 147/2023.
 (4) Expediente con algunos recintos de pastos permanentes ubicados en espacios protegidos donde la carga ganadera mínima será 0,1 UGM/ha.

Puede verificar la integridad de una copia de este documento mediante la lectura del código QR adjunto o mediante el acceso a la dirección <https://ws050.juntadeandalucia.es/verificarFirma> indicando el código de VERIFICACIÓN

FIRMADO POR

RAQUEL MARIA ESPIN CRESPO

29/01/2025

VERIFICACIÓN

Pk2jmMURSWMFXCU9VKGJRQ2Q7H5BP3

PÁG. 730/2713





Datos considerados para el Cálculo de la Carga Ganadera del expediente

Superficie determinada para Cálculo Carga Ganadera: 0,00 ha

Carga Ganadera del Expediente: 0,00 ugm/ha

Incidencias de carga ganadera

INCIDENCIA DESCRIPCIÓN

86128	Recinto de Forrajeras que no ha contabilizado para Carga Ganadera por no tener una explotación válida para el cálculo de la Carga Ganadera Recinto:18-014-104-00260-00001 Cultivo:62 PASTOS PERMANENTES DE 5 O MAS AÑOS- Recinto:18-014-103-00187-00001 Cultivo:62 PASTOS PERMANENTES DE 5 O MAS AÑOS- Recinto:18-014-104-00260-00004 Cultivo:62 PASTOS PERMANENTES DE 5 O MAS AÑOS- Recinto:18-014-104-00281-00001 Cultivo:62 PASTOS PERMANENTES DE 5 O MAS AÑOS-
86132	Recinto superficie forrajera que no realiza la actividad de producción de pastoreo. Recinto:18-014-018-00145-00005 Cultivo:20000 BARBECHO TRADICIONAL-SIN VARIEDAD Secano
86133	Recinto de forrajera No solicitado para Cálculo de Carga Ganadera que No pertenece a Explotación. Recinto:18-014-104-00260-00001 Cultivo:62000 PASTOS PERMANENTES DE 5 O MAS AÑOS-SIN VARIEDAD Secano Recinto:18-014-103-00187-00001 Cultivo:62000 PASTOS PERMANENTES DE 5 O MAS AÑOS-SIN VARIEDAD Secano Recinto:18-014-104-00260-00004 Cultivo:62000 PASTOS PERMANENTES DE 5 O MAS AÑOS-SIN VARIEDAD Secano Recinto:18-014-104-00281-00001 Cultivo:62000 PASTOS PERMANENTES DE 5 O MAS AÑOS-SIN VARIEDAD Secano

(1) Con incidencias que retienen pago o deniegan el expediente.

(2) Se calcula sobre superficie declarada admisible.

(3) Aplicación del artículo 16 bis del RD 147/2023.

(4) Expediente con algunos recintos de pastos permanentes ubicados en espacios protegidos donde la carga ganadera mínima será 0,1 UGM/ha.

Puede verificar la integridad de una copia de este documento mediante la lectura del código QR adjunto o mediante el acceso a la dirección <https://ws050.juntadeandalucia.es/verificarFirma> indicando el código de VERIFICACIÓN

FIRMADO POR	RAQUEL MARIA ESPIN CRESPO	29/01/2025	
VERIFICACIÓN	Pk2jmMURSWMFXCu9VKGJRQ2Q7H5BP3	PÁG. 731/2713	

**APELLIDOS Y NOMBRE / RAZÓN SOCIAL**

ALCAZAR MARIN SILVIA

NIF

****8506*

EXPEDIENTE

1209069

RESOLUCIÓN

CONCESIÓN DE LA AYUDA

DATOS DE MANTENIMIENTO UNIDADES**GRUPO DE PAGO**

ZONAS DE MONTAÑA

**Sup. Dec.
Admisible**

81,32

**Sup.
Resuelta**

81,32

Sobredecl.

0,00

% Sobredecl.

0,00

RESUMEN DE PAGOS**IMPORTE (Euros)**

	RESUELTO	FEADER	MAPA	CAPADR
Pago realizado	2.046,00	1.739,10	200,71	106,19

APLICACIÓN DE REDUCCIONES Y PENALIZACIONES (%)

Crterios de subvencionabilidad (1)	Presentación tardía	Omisión declaración	Condicionalidad
0,00	0,00	0,00	0,00

IMPORTE (Euros)

Calculado(2)	Reducción	Penalización	Reducción Penalización (3)	Penalización adicional	Resuelto	FEADER	MAPA	CAPADR
2.046,00 €	0,00 €	0,00 €	0,00 €	0,00 €	2.046,00 €	1.739,10 €	200,71 €	106,19 €
Importe Unitario:	93,00 €	Nuevo Importe Unitario:	25,16 €					

RECINTOS PROPUESTOS

REF.	REFERENCIA SIGPAC	CULTIVO	S/R	USO SIGPAC	Sup. Dec. admisible	Sup. Campo	Sup. Determ.	Sup. Resuelta
5084837	18-047-004-01061-0001	PASTOS PERMANENTES DE 5 O MAS AÑOS	S		0,02		0,02	0,02
5084877	18-047-004-01060-0002	PASTOS PERMANENTES DE 5 O MAS AÑOS	S		0,07		0,07	0,07
6952107	18-047-900-99000-9900	PASTOS PERMANENTES DE 5 O MAS AÑOS	S		81,23		81,23	81,23

INCIDENCIAS**INCIDENCIA DESCRIPCIÓN**

3972 Recinto ficticio del que forma parte un recinto real cuyo identificativo presenta errores en las Declaraciones de pastos.
Recinto:18-047-900-99000-99001 Cultivo: -

Datos considerados para el Cálculo de la Carga Ganadera del expediente

Superficie determinada para Cálculo Carga Ganadera: 81,32 ha
Carga Ganadera del Expediente: 0,57 ugm/ha (4)

Explotación	Especie	Ugm Calculada para CG
ES180460000093	BOVINA	31,04
ES180460023000	BOVINA	15,39

Recintos Determinados para el Cálculo de Garga Ganadera

REF.	REFERENCIA SIGPAC	CULTIVO	DESCRIPCIÓN CULTIVO	S/R	SUP. RESUELTA (ha)
5084837	18-047-004-01061-00001	62000	PASTOS PERMANENTES DE 5 O MAS AÑOS-SIN VARIEDAD	S	0,02
5084877	18-047-004-01060-00002	62000	PASTOS PERMANENTES DE 5 O MAS AÑOS-SIN VARIEDAD	S	0,07
6952107	18-047-900-99000-99001	62000	PASTOS PERMANENTES DE 5 O MAS AÑOS-SIN VARIEDAD	S	81,23

(1) Con incidencias que retienen pago o deniegan el expediente.

(2) Se calcula sobre superficie declarada admisible.

(3) Aplicación del artículo 16 bis del RD 147/2023.

(4) Expediente con algunos recintos de pastos permanentes ubicados en espacios protegidos donde la carga ganadera mínima será 0,1 UGM/ha.

Puede verificar la integridad de una copia de este documento mediante la lectura del código QR adjunto o mediante el acceso a la dirección <https://ws050.juntadeandalucia.es/verificarFirma> indicando el código de VERIFICACIÓN

FIRMADO POR

RAQUEL MARIA ESPIN CRESPO

29/01/2025

VERIFICACIÓN

Pk2jmMURSWMFXCU9VKGJRQ2Q7H5BP3

PÁG. 732/2713



**APELLIDOS Y NOMBRE / RAZÓN SOCIAL**

ALVAREZ RODRIGUEZ JUAN

NIF

****4009*

EXPEDIENTE

1113790

RESOLUCIÓN

CONCESIÓN DE LA AYUDA

DATOS DE MANTENIMIENTO UNIDADES**GRUPO DE PAGO**

ZONAS DE MONTAÑA

**Sup. Dec.
Admisible**

29,27

**Sup.
Resuelta**

27,56

Sobredecl.

1,71

% Sobredecl.

5,84

RESUMEN DE PAGOS

	IMPORTE (Euros)			
	RESUELTO	FEADER	MAPA	CAPADR
Pago realizado	1.958,00	1.664,32	192,08	101,62
Pago indebido	-256,63			
TOTAL	1.701,37			

APLICACIÓN DE REDUCCIONES Y PENALIZACIONES (%)

Criterios de subvencionabilidad (1)	Presentación tardía	Omisión declaración	Condicionalidad
0,00	0,00	0,00	0,00

IMPORTE (Euros)

Calculado(2)	Reducción	Penalización	Reducción Penalización (3)	Penalización adicional	Resuelto	FEADER	MAPA	CAPADR
2.046,00 €	119,53 €	225,09 €	0,00 €	0,00 €	1.701,37 €	1.446,16 €	166,90 €	88,31 €
Importe Unitario:	93,00 €	Nuevo Importe Unitario:	69,90 €					

(1) Con incidencias que retienen pago o deniegan el expediente.

(2) Se calcula sobre superficie declarada admisible.

(3) Aplicación del artículo 16 bis del RD 147/2023.

(4) Expediente con algunos recintos de pastos permanentes ubicados en espacios protegidos donde la carga ganadera mínima será 0,1 UGM/ha.

Puede verificar la integridad de una copia de este documento mediante la lectura del código QR adjunto o mediante el acceso a la dirección <https://ws050.juntadeandalucia.es/verificarFirma> indicando el código de VERIFICACIÓN

FIRMADO POR

RAQUEL MARIA ESPIN CRESPO

29/01/2025

VERIFICACIÓN

Pk2jmMURSWMFXC9VKGJRQ2Q7H5BP3

PÁG. 733/2713





RECINTOS PROPUESTOS

REF.	REFERENCIA SIGPAC	CULTIVO	S/R	USO SIGPAC	Sup. Dec. admisible	Sup. Campo	Sup. Determ.	Sup. Resuelta
-1594174	18-186-002-00037-0013	OLIVAR	S		1,36		1,36	0,66
-1594073	18-186-002-00037-0003	BARBECHO TRADICIONAL	S		0,62		0,62	0,62
-1533960	18-186-002-00206-0007	OLIVAR	S		0,02		0,02	0,02
-1404063	18-186-002-00037-0014	OLIVAR	S		0,67		0,67	0,00
-1404062	18-186-002-00037-0016	OLIVAR	S		1,74		1,74	1,74
-1404061	18-186-002-00037-0013	BARBECHO TRADICIONAL	S		0,66		0,66	0,32
-1404060	18-186-002-00034-0016	PISTACHO	R		0,29		0,29	0,29
-1369574	18-186-002-00034-0008	OLIVAR	R		7,90		7,90	7,90
-1369438	18-186-002-00037-0003	MEZCLA VEZA - AVENA	S		1,28		1,28	1,28
-735342	18-186-002-00206-0022	OLIVAR	S		0,02		0,02	0,02
-735341	18-186-002-00037-0012	PISTACHO	S		2,03		2,03	2,03
-735340	18-186-002-00037-0011	OLIVAR	S		1,80		1,80	1,80
-735339	18-186-002-00037-0010	PISTACHO	S		0,41		0,41	0,41
-735338	18-186-002-00037-0009	PISTACHO	S		0,63		0,63	0,63
-735337	18-186-002-00037-0008	ALMENDROS	S		0,73		0,73	0,73
-735336	18-186-002-00034-0013	PISTACHO	S		0,26		0,26	0,26
-569094	18-186-002-00037-0002	PISTACHO	S		0,92		0,92	0,92
-568720	18-186-002-00247-0014	OLIVAR	S		0,78		0,78	0,78
-568158	18-186-002-00206-0021	OLIVAR	S		0,01		0,01	0,01
1700000004535397	18-186-002-00033-0002	OLIVAR	S		0,64		0,64	0,64
1700000004535398	18-186-002-00206-0007	OLIVAR	S		0,49		0,49	0,49
1700000004535399	18-186-002-00206-0014	PISTACHO	S		0,04		0,04	0,04
1700000004535400	18-186-002-00206-0001	OLIVAR	R		1,87		1,87	1,87
1700000004535401	18-186-002-00247-0039	OLIVAR	R		0,06		0,06	0,06
1700000004535402	18-186-002-00201-0002	OLIVAR	R		0,39		0,39	0,39
1700000004535403	18-186-002-00211-0001	OLIVAR	S		0,28		0,28	0,28
1700000004535404	18-186-002-00206-0002	PISTACHO	S		0,80		0,80	0,80
1700000004535405	18-186-002-09012-0010	OLIVAR	S		0,44		0,44	0,44
1700000004535407	18-186-002-00211-0007	OLIVAR	S		0,77		0,77	0,77
1700000004535408	18-186-002-00206-0017	OLIVAR	R		0,09		0,09	0,09
1700000004535413	18-186-002-00034-0002	OLIVAR	S		0,30		0,30	0,30
1700000004535415	18-186-002-00034-0011	OLIVAR	R		0,02		0,02	0,02
1700000004535418	18-186-002-00037-0001	ALMENDROS	S		0,95		0,95	0,95

INCIDENCIAS

INCIDENCIA DESCRIPCIÓN

- 219 Superficie bruta de cruce en un recinto en una misma solicitud supera superficie total que el SIGPAC establece para él.
 Recinto:18-186-002-00037-00013 Cultivo:20000 BARBECHO TRADICIONAL-SIN VARIEDAD Secano Suma de superficies declaradas para este recinto por el solicitante (Áreas):202 Superficie SIGPAC total para el recinto (Áreas):98 Exceso de superficie declarada (Hectáreas):0,34
 Recinto:18-186-002-00037-00013 Cultivo:101010 OLIVAR-PICUAL Secano Suma de superficies declaradas para este recinto por el solicitante (Áreas):202 Superficie SIGPAC total para el recinto (Áreas):98 Exceso de superficie declarada (Hectáreas):0,7
 Recinto:18-186-002-00037-00014 Cultivo:101010 OLIVAR-PICUAL Secano Suma de superficies declaradas para este recinto por el solicitante (Áreas):67 Superficie SIGPAC total para el recinto (Áreas):0 Exceso de superficie declarada (Hectáreas):0,67

Datos considerados para el Cálculo de la Carga Ganadera del expediente

Superficie determinada para Cálculo Carga Ganadera: 0,00 ha
 Carga Ganadera del Expediente: 0,00 ugm/ha

Incidenias de carga ganadera

INCIDENCIA DESCRIPCIÓN

(1) Con incidencias que retienen pago o deniegan el expediente.
 (2) Se calcula sobre superficie declarada admisible.
 (3) Aplicación del artículo 16 bis del RD 147/2023.
 (4) Expediente con algunos recintos de pastos permanentes ubicados en espacios protegidos donde la carga ganadera mínima será 0,1 UGM/ha.

Puede verificar la integridad de una copia de este documento mediante la lectura del código QR adjunto o mediante el acceso a la dirección https://ws050.juntadeandalucia.es/verificarFirma indicando el código de VERIFICACIÓN			
FIRMADO POR	RAQUEL MARIA ESPIN CRESPO	29/01/2025	
VERIFICACIÓN	Pk2jmMURSWMFCU9VKGJRQ2Q7H5BP3	PÁG. 734/2713	



- 219 Superficie bruta de cruce en un recinto en una misma solicitud supera superficie total que el SIGPAC establece para él.
Recinto:18-186-002-00037-00013 Cultivo:20000 BARBECHO TRADICIONAL-SIN VARIEDAD Secano Suma de superficies declaradas para este recinto por el solicitante (Áreas):202 Superficie SIGPAC total para el recinto (Áreas):98 Exceso de superficie declarada (Hectáreas):0,34
- 86132 Recinto superficie forrajera que no realiza la actividad de producción de pastoreo.
Recinto:18-186-002-00037-00003 Cultivo:20000 BARBECHO TRADICIONAL-SIN VARIEDAD Secano
Recinto:18-186-002-00037-00013 Cultivo:20000 BARBECHO TRADICIONAL-SIN VARIEDAD Secano

(1) Con incidencias que retienen pago o deniegan el expediente.

(2) Se calcula sobre superficie declarada admisible.

(3) Aplicación del artículo 16 bis del RD 147/2023.

(4) Expediente con algunos recintos de pastos permanentes ubicados en espacios protegidos donde la carga ganadera mínima será 0,1 UGM/ha.

Puede verificar la integridad de una copia de este documento mediante la lectura del código QR adjunto o mediante el acceso a la dirección <https://ws050.juntadeandalucia.es/verificarFirma> indicando el código de VERIFICACIÓN

FIRMADO POR

RAQUEL MARIA ESPIN CRESPO

29/01/2025

VERIFICACIÓN

Pk2jmMURSWMFXCu9VKGJRQ2Q7H5BP3

PÁG. 735/2713





APELLIDOS Y NOMBRE / RAZÓN SOCIAL
ARAGON MARTIN RAFAEL JESUS

NIF
****2993*

EXPEDIENTE
1212770

RESOLUCIÓN
CONCESIÓN DE LA AYUDA

DATOS DE MANTENIMIENTO UNIDADES

GRUPO DE PAGO	Sup. Dec. Admisible	Sup. Resuelta	Sobredecl.	% Sobredecl.
ZONAS DE MONTAÑA	66,12	65,84	0,28	0,42

RESUMEN DE PAGOS

	IMPORTE (Euros)			
	RESUELTO	FEADER	MAPA	CAPADR
Pago realizado	862,58	733,19	84,62	44,77
A pagar	1.174,76	998,55	115,24	60,97
TOTAL	2.037,34	1.731,74	199,86	105,74

APLICACIÓN DE REDUCCIONES Y PENALIZACIONES (%)

Criterios de subvencionabilidad (1)	Presentación tardía	Omisión declaración	Condicionabilidad
0,00	0,00	0,00	0,00

IMPORTE (Euros)

Calculado(2)	Reducción	Penalización	Reducción Penalización (3)	Penalización adicional	Resuelto	FEADER	MAPA	CAPADR
2.046,00 €	8,66 €	0,00 €	0,00 €	0,00 €	2.037,34 €	1.731,74 €	199,86 €	105,74 €
Importe Unitario:	93,00 €	Nuevo Importe Unitario:	30,94 €					

RECINTOS PROPUESTOS

REF.	REFERENCIA SIGPAC	CULTIVO	S/R	USO SIGPAC	Sup. Dec. admisible	Sup. Campo	Sup. Determ.	Sup. Resuelta
-1453059	18-014-021-00405-0005	ALMENDROS	S		0,01		0,01	0,01
-1453058	18-014-021-00404-0026	ALMENDROS	S		0,22		0,22	0,22
-1453057	18-014-021-00404-0002	ALMENDROS	S		0,14		0,14	0,14
-1453056	18-014-021-00343-0008	ALMENDROS	S		0,17	0,17	0,17	0,17
-1453055	18-014-021-00331-0026	ALMENDROS	S		0,01		0,01	0,00
-1453051	18-014-021-00321-0003	ALMENDROS	S		0,01		0,01	0,01
-1132906	18-014-020-00064-0029	OTROS FRUTALES	S		0,05		0,05	0,05
-1132779	18-014-020-00034-0004	OLIVAR	S		0,15		0,15	0,15
-1132757	18-014-020-00041-0002	OLIVAR	S		0,01		0,01	0,01
-1132756	18-014-020-00039-0003	OLIVAR	S		0,01		0,01	0,01
-1132755	18-014-020-00039-0005	OLIVAR	S		0,29		0,29	0,29
-1132754	18-014-020-00039-0002	OLIVAR	S		0,86		0,86	0,86
-1132701	18-014-020-00033-0004	OLIVAR	S		0,21		0,21	0,21
-1132700	18-014-020-00033-0003	OLIVAR	S		0,55		0,55	0,55
-1132654	18-014-020-00064-0004	ALMENDROS	S		0,16		0,16	0,16
5313600	18-014-020-00064-0007	OLIVAR	S		2,51		2,51	2,51
5313604	18-014-020-00064-0021	OLIVAR	S		0,22		0,22	0,22
6835299	18-014-900-99000-9900	PASTOS PERMANENTES DE 5 O MAS AÑOS	S		55,87		55,87	55,87
1700000007058105	18-014-021-00404-0001	ALMENDROS	S		0,27		0,27	0,00
1700000007058106	18-014-021-00404-0002	ALMENDROS	S		0,02		0,02	0,02
1700000007058107	18-014-021-00404-0003	ALMENDROS	S		4,38		4,38	4,38

(1) Con incidencias que retienen pago o deniegan el expediente.

(2) Se calcula sobre superficie declarada admisible.

(3) Aplicación del artículo 16 bis del RD 147/2023.

(4) Expediente con algunos recintos de pastos permanentes ubicados en espacios protegidos donde la carga ganadera mínima será 0,1 UGM/ha.

Puede verificar la integridad de una copia de este documento mediante la lectura del código QR adjunto o mediante el acceso a la dirección <https://ws050.juntadeandalucia.es/verificarFirma> indicando el código de VERIFICACIÓN

FIRMADO POR	RAQUEL MARIA ESPIN CRESPO	29/01/2025
VERIFICACIÓN	Pk2jmMURSWMFXCU9VKGJQRQ2Q7H5BP3	PÁG. 736/2713





INCIDENCIAS

INCIDENCIA DESCRIPCIÓN

- 242 Recinto pendiente de acreditación de titularidad.
 Recinto:18-014-020-00064-00030 Cultivo:62000 PASTOS PERMANENTES DE 5 O MAS AÑOS-SIN VARIEDAD Secano
 Recinto:18-014-021-00328-00002 Cultivo:62000 PASTOS PERMANENTES DE 5 O MAS AÑOS-SIN VARIEDAD Secano
 Recinto:18-014-021-00404-00001 Cultivo:104020 ALMENDROS-GUARA Secano
- 3790 Recinto declarado inactivo
 Recinto:18-014-021-00331-00026 Cultivo: -
- 3972 Recinto ficticio del que forma parte un recinto real cuyo identificativo presenta errores en las Declaraciones de pastos.
 Recinto:18-014-900-99000-99008 Cultivo: -
- 4272 Verifica que las líneas de declaración de las Solicitudes Únicas no tienen solapes con la capa de Retroactividad Gráfica (ambas de la misma campaña) a nivel de expediente/línea de declaración gráfica de la solicitud.
 Recinto:18-014-021-00321-00007 Cultivo: - Agregado de la referencia del recinto.:0 Zona de la referencia del recinto.:0 Superficie solapada.:0,08 Id. Incid.:99758606
- 74336 Recinto con uso declarado o cultivo declarado NO válido
 Recinto:18-014-021-00321-00007 Cultivo:104020 ALMENDROS-GUARA Secano Uso Sigpac:IM
- 86119 Carga ganadera NO cumple con el valor mínimo de 0,2 UGM/ha.
 Recinto:18-014-020-00039-00001 Cultivo:62000 PASTOS PERMANENTES DE 5 O MAS AÑOS-SIN VARIEDAD Secano Carga Ganadera:0,13
 Recinto:18-014-020-00064-00030 Cultivo:62000 PASTOS PERMANENTES DE 5 O MAS AÑOS-SIN VARIEDAD Secano Carga Ganadera:0,13
 Recinto:18-014-021-00321-00012 Cultivo:62000 PASTOS PERMANENTES DE 5 O MAS AÑOS-SIN VARIEDAD Secano Carga Ganadera:0,13
 Recinto:18-014-021-00328-00002 Cultivo:62000 PASTOS PERMANENTES DE 5 O MAS AÑOS-SIN VARIEDAD Secano Carga Ganadera:0,13

Datos considerados para el Cálculo de la Carga Ganadera del expediente

Superficie determinada para Cálculo Carga Ganadera: 55,87 ha
 Carga Ganadera del Expediente: 0,13 ugm/ha (4)

Explotación	Especie	Ugm Calculada para CG
ES180130000177	OVINA	7,04

Recintos Determinados para el Cálculo de Garga Ganadera

REF.	REFERENCIA SIGPAC	CULTIVO	DESCRIPCIÓN CULTIVO	S/R	SUP. RESUELTA (ha)
6835299	18-014-900-99000-99008	62000	PASTOS PERMANENTES DE 5 O MAS AÑOS-SIN VARIEDAD	S	55,87

Incidenias de carga ganadera

INCIDENCIA DESCRIPCIÓN

- 242 Recinto pendiente de acreditación de titularidad.
 Recinto:18-014-020-00064-00030 Cultivo:62000 PASTOS PERMANENTES DE 5 O MAS AÑOS-SIN VARIEDAD Secano
- 86128 Recinto de Forrajas que no ha contabilizado para Carga Ganadera por no tener una explotación válida para el cálculo de la Carga Ganadera
 Recinto:18-014-021-00328-00002 Cultivo:62 PASTOS PERMANENTES DE 5 O MAS AÑOS-
 Recinto:18-014-021-00321-00012 Cultivo:62 PASTOS PERMANENTES DE 5 O MAS AÑOS-
 Recinto:18-014-020-00064-00030 Cultivo:62 PASTOS PERMANENTES DE 5 O MAS AÑOS-
 Recinto:18-014-020-00039-00001 Cultivo:62 PASTOS PERMANENTES DE 5 O MAS AÑOS-

(1) Con incidencias que retienen pago o deniegan el expediente.

(2) Se calcula sobre superficie declarada admisible.

(3) Aplicación del artículo 16 bis del RD 147/2023.

(4) Expediente con algunos recintos de pastos permanentes ubicados en espacios protegidos donde la carga ganadera mínima será 0,1 UGM/ha.

Puede verificar la integridad de una copia de este documento mediante la lectura del código QR adjunto o mediante el acceso a la dirección <https://ws050.juntadeandalucia.es/verificarFirma> indicando el código de VERIFICACIÓN

FIRMADO POR	RAQUEL MARIA ESPIN CRESPO	29/01/2025	
VERIFICACIÓN	Pk2jmMURSWMFCU9VKGJRQ2Q7H5BP3	PÁG. 737/2713	



APELLIDOS Y NOMBRE / RAZÓN SOCIAL

ARCO CABALLERO ANTONIO

NIF

****7854*

EXPEDIENTE

1210033

RESOLUCIÓN

CONCESIÓN DE LA AYUDA

DATOS DE MANTENIMIENTO UNIDADES

GRUPO DE PAGO	Sup. Dec. Admisible	Sup. Resuelta	Sobredecl.	% Sobredecl.
ZONAS DE MONTAÑA	36,61	35,81	0,80	2,19

RESUMEN DE PAGOS

	IMPORTE (Euros)			
	RESUELTO	FEADER	MAPA	CAPADR
Pago realizado	2.001,29	1.701,10	196,33	103,86

APLICACIÓN DE REDUCCIONES Y PENALIZACIONES (%)

Criterios de subvencionabilidad (1)	Presentación tardía	Omisión declaración	Condicionabilidad
0,00	0,00	0,00	0,00

IMPORTE (Euros)

Calculado(2)	Reducción	Penalización	Reducción Penalización (3)	Penalización adicional	Resuelto	FEADER	MAPA	CAPADR
2.046,00 €	44,71 €	0,00 €	0,00 €	0,00 €	2.001,29 €	1.701,10 €	196,33 €	103,86 €
Importe Unitario:	93,00 €	Nuevo Importe Unitario:	55,89 €					

(1) Con incidencias que retienen pago o deniegan el expediente.

(2) Se calcula sobre superficie declarada admisible.

(3) Aplicación del artículo 16 bis del RD 147/2023.

(4) Expediente con algunos recintos de pastos permanentes ubicados en espacios protegidos donde la carga ganadera mínima será 0,1 UGM/ha.

Puede verificar la integridad de una copia de este documento mediante la lectura del código QR adjunto o mediante el acceso a la dirección <https://ws050.juntadeandalucia.es/verificarFirma> indicando el código de VERIFICACIÓN

FIRMADO POR	RAQUEL MARIA ESPIN CRESPO	29/01/2025	
VERIFICACIÓN	Pk2jmMURSWMFXCU9VKGJRQ2Q7H5BP3	PÁG. 738/2713	



RECINTOS PROPUESTOS

REF.	REFERENCIA SIGPAC	CULTIVO	S/R	USO SIGPAC	Sup. Dec. admisible	Sup. Campo	Sup. Determ.	Sup. Resuelta
-1546847	18-137-023-00054-0002	OLIVAR	S		0,01		0,01	0,01
-1546845	18-123-008-00597-0001	OLIVAR	S		0,25		0,25	0,25
-1017473	18-137-023-00265-0004	OLIVAR	S		4,22		4,22	4,22
-1017472	18-137-023-00264-0004	OLIVAR	S		0,02		0,02	0,02
-1017470	18-123-008-00598-0005	OLIVAR	S		0,12		0,12	0,12
-1017469	18-123-008-00598-0005	OLIVAR	S		0,11		0,11	0,11
-1017468	18-123-007-00949-0002	OLIVAR	S		0,25		0,25	0,25
-1017467	18-123-007-00949-0001	OLIVAR	S		0,32		0,32	0,32
-1017466	18-123-007-00949-0001	OLIVAR	S		0,60		0,60	0,60
-100720	18-200-001-00027-0002	OLIVAR	S		0,13		0,13	0,13
-100719	18-200-001-00027-0002	OLIVAR	S		0,01		0,01	0,01
-100718	18-200-001-00027-0002	OLIVAR	S		0,05		0,05	0,05
4141792	18-123-005-00855-0001	OLIVAR	S		0,85		0,85	0,85
4141798	18-123-005-00855-0002	BARBECHO TRADICIONAL	S		0,04		0,04	0,04
4141800	18-123-005-00855-0003	BARBECHO TRADICIONAL	S		0,01		0,01	0,01
4141809	18-123-005-00648-0001	OLIVAR	S		0,24		0,24	0,24
4141814	18-200-001-00278-0001	OLIVAR	S		0,79		0,79	0,79
4141823	18-123-008-00598-0001	OLIVAR	S		1,81		1,81	1,81
4141839	18-123-008-00613-0001	BARBECHO TRADICIONAL	S		0,05		0,05	0,05
4141847	18-123-008-00598-0005	OLIVAR	S		0,27		0,27	0,27
4141851	18-123-008-00597-0001	OLIVAR	S		0,68		0,68	0,68
4141857	18-123-008-00597-0003	OLIVAR	S		0,19		0,19	0,19
6930604	18-200-002-00545-0002	OLIVAR	S		0,28		0,28	0,28
6930606	18-200-002-00544-0005	OLIVAR	S		0,80		0,80	0,00
1700000005032071	18-123-007-00770-0001	OLIVAR	S		0,74		0,74	0,74
1700000005032072	18-200-002-00423-0002	OLIVAR	S		0,33		0,33	0,33
1700000005032074	18-200-002-00036-0001	OLIVAR	S		0,10		0,10	0,10
1700000005032075	18-200-002-00037-0001	OLIVAR	S		0,13		0,13	0,13
1700000005032076	18-200-002-00038-0001	OLIVAR	S		0,17		0,17	0,17
1700000005032077	18-200-002-00039-0001	OLIVAR	S		0,12		0,12	0,12
1700000005032078	18-200-001-00025-0001	OLIVAR	S		1,05		1,05	1,05
1700000005032080	18-200-001-09025-0001	OLIVAR	S		0,04		0,04	0,04
1700000005032081	18-200-001-00026-0001	OLIVAR	S		0,55		0,55	0,55
1700000005032082	18-137-023-09038-0003	OLIVAR	S		0,01		0,01	0,01
1700000005032083	18-137-057-00053-0001	OLIVAR	S		0,02		0,02	0,02
1700000005032084	18-137-057-00056-0001	OLIVAR	S		5,23		5,23	5,23
1700000005032085	18-137-057-00058-0001	OLIVAR	S		0,01		0,01	0,01
1700000005032086	18-200-001-00325-0001	OLIVAR	S		0,80		0,80	0,80
1700000005032087	18-200-001-00326-0002	OLIVAR	S		1,08		1,08	1,08
1700000005032088	18-200-001-00550-0001	OLIVAR	S		0,02		0,02	0,02
1700000005032089	18-200-001-00551-0001	OLIVAR	S		0,52		0,52	0,52
1700000005032090	18-200-001-00553-0001	OLIVAR	S		0,06		0,06	0,06
1700000005032093	18-200-001-00132-0002	OLIVAR	S		0,30		0,30	0,30
1700000005032094	18-200-001-00133-0002	OLIVAR	S		0,39		0,39	0,39
1700000005032095	18-200-001-00748-0002	OLIVAR	S		0,76		0,76	0,76
1700000005032096	18-200-001-00740-0003	OLIVAR	S		0,45		0,45	0,45
1700000005032097	18-200-001-00755-0003	OLIVAR	S		0,03		0,03	0,03
1700000005032098	18-200-001-00755-0002	OLIVAR	S		0,42		0,42	0,42
1700000005032100	18-200-001-00551-0002	OLIVAR	S		0,01		0,01	0,01
1700000005032103	18-123-007-00925-0001	OLIVAR	S		0,14		0,14	0,14
1700000005032104	18-200-001-00711-0002	OLIVAR	S		0,28		0,28	0,28
1700000005032106	18-200-001-00710-0001	OLIVAR	S		0,34		0,34	0,34

(1) Con incidencias que retienen pago o deniegan el expediente.
 (2) Se calcula sobre superficie declarada admisible.
 (3) Aplicación del artículo 16 bis del RD 147/2023.
 (4) Expediente con algunos recintos de pastos permanentes ubicados en espacios protegidos donde la carga ganadera mínima será 0,1 UGM/ha.

Puede verificar la integridad de una copia de este documento mediante la lectura del código QR adjunto o mediante el acceso a la dirección https://ws050.juntadeandalucia.es/verificarFirma indicando el código de VERIFICACIÓN			
FIRMADO POR	RAQUEL MARIA ESPIN CRESPO	29/01/2025	
VERIFICACIÓN	Pk2jmMURSWMFCU9VKGJRQ2Q7H5BP3	PÁG. 739/2713	



RECINTOS PROPUESTOS

REF.	REFERENCIA SIGPAC	CULTIVO	S/R	USO SIGPAC	Sup. Dec. admisible	Sup. Campo	Sup. Determ.	Sup. Resuelta
170000005032107	18-137-023-00054-0004	OLIVAR	S		0,02		0,02	0,02
170000005032108	18-200-002-00028-0001	OLIVAR	S		0,19		0,19	0,19
170000005032109	18-200-002-00029-0001	OLIVAR	S		0,16		0,16	0,16
170000005032110	18-137-023-00026-0001	OLIVAR	S		1,58		1,58	1,58
170000005032111	18-137-023-09004-0004	OLIVAR	S		0,05		0,05	0,05
170000005032112	18-123-011-00212-0002	OLIVAR	S		0,73		0,73	0,73
170000005032113	18-137-023-00062-0001	OLIVAR	S		1,04		1,04	1,04
170000005032114	18-200-001-00759-0003	OLIVAR	S		0,24		0,24	0,24
170000005032115	18-200-001-00755-0006	OLIVAR	S		0,07		0,07	0,07
170000005032116	18-137-023-00061-0001	OLIVAR	S		0,35		0,35	0,35
170000005032117	18-200-001-00876-0002	OLIVAR	S		0,14		0,14	0,14
170000005032118	18-137-023-00061-0001	OLIVAR	S		1,48		1,48	1,48
170000005032119	18-200-001-00760-0001	OLIVAR	S		0,03		0,03	0,03
170000005032120	18-137-023-00058-0002	OLIVAR	S		0,16		0,16	0,16
170000005940693	18-200-001-00763-0001	OLIVAR	S		0,50		0,50	0,50
170000005940694	18-200-001-00885-0001	OLIVAR	S		0,03		0,03	0,03
170000005940696	18-200-001-00756-0001	OLIVAR	S		0,70		0,70	0,70
170000005940697	18-200-001-00757-0003	OLIVAR	S		1,64		1,64	1,64
170000006438541	18-123-008-00587-0001	OLIVAR	S		1,30		1,30	1,30

INCIDENCIAS

INCIDENCIA DESCRIPCIÓN

- 219 Superficie bruta de cruce en un recinto en una misma solicitud supera superficie total que el SIGPAC establece para él.
Recinto:18-200-002-00544-00005 Cultivo:101138 OLIVAR-HOJIBLANCA Secano Suma de superficies declaradas para este recinto por el solicitante (Áreas):80 Superficie SIGPAC total para el recinto (Áreas):53 Exceso de superficie declarada (Hectáreas):0,27
- 3790 Recinto declarado inactivo
Recinto:18-200-002-00544-00005 Cultivo: -
- 86119 Carga ganadera NO cumple con el valor mínimo de 0,2 UGM/ha.
Recinto:18-123-011-00212-00001 Cultivo:62000 PASTOS PERMANENTES DE 5 O MAS AÑOS-SIN VARIEDAD Secano Carga Ganadera:0
Recinto:18-200-002-00425-00003 Cultivo:62000 PASTOS PERMANENTES DE 5 O MAS AÑOS-SIN VARIEDAD Secano Carga Ganadera:0
- 86122 Recinto superficie forrajera que realiza la actividad de producción de pastoreo y no declara el o los códigos del Registro de Explotaciones Ganaderas de Andalucía, REGA.
Recinto:18-123-011-00212-00001 Cultivo:62000 PASTOS PERMANENTES DE 5 O MAS AÑOS-SIN VARIEDAD Secano
Recinto:18-200-002-00425-00003 Cultivo:62000 PASTOS PERMANENTES DE 5 O MAS AÑOS-SIN VARIEDAD Secano
- 86124 Recinto de forrajera para Cálculo de Carga Ganadera que No pertenece a Explotación.
Recinto:18-123-011-00212-00001 Cultivo:62000 PASTOS PERMANENTES DE 5 O MAS AÑOS-SIN VARIEDAD Secano
Recinto:18-200-002-00425-00003 Cultivo:62000 PASTOS PERMANENTES DE 5 O MAS AÑOS-SIN VARIEDAD Secano

Datos considerados para el Cálculo de la Carga Ganadera del expediente

Superficie determinada para Cálculo Carga Ganadera: 0,00 ha
Carga Ganadera del Expediente: 0,00 ugm/ha

Incidenias de carga ganadera

INCIDENCIA DESCRIPCIÓN

- 86122 Recinto superficie forrajera que realiza la actividad de producción de pastoreo y no declara el o los códigos del Registro de Explotaciones Ganaderas de Andalucía, REGA.
Recinto:18-200-002-00425-00003 Cultivo:62000 PASTOS PERMANENTES DE 5 O MAS AÑOS-SIN VARIEDAD Secano
Recinto:18-123-011-00212-00001 Cultivo:62000 PASTOS PERMANENTES DE 5 O MAS AÑOS-SIN VARIEDAD Secano
- 86124 Recinto de forrajera para Cálculo de Carga Ganadera que No pertenece a Explotación.
Recinto:18-200-002-00425-00003 Cultivo:62000 PASTOS PERMANENTES DE 5 O MAS AÑOS-SIN VARIEDAD Secano

(1) Con incidencias que retienen pago o deniegan el expediente.
(2) Se calcula sobre superficie declarada admisible.
(3) Aplicación del artículo 16 bis del RD 147/2023.
(4) Expediente con algunos recintos de pastos permanentes ubicados en espacios protegidos donde la carga ganadera mínima será 0,1 UGM/ha.

Puede verificar la integridad de una copia de este documento mediante la lectura del código QR adjunto o mediante el acceso a la dirección <https://ws050.juntadeandalucia.es/verificarFirma> indicando el código de VERIFICACIÓN

FIRMADO POR	RAQUEL MARIA ESPIN CRESPO	29/01/2025	
VERIFICACIÓN	Pk2jmMURSWMFXCU9VKGJRQ2Q7H5BP3	PÁG. 740/2713	



	Recinto:18-123-011-00212-00001 Cultivo:62000 PASTOS PERMANENTES DE 5 O MAS AÑOS-SIN VARIEDAD Secano
86128	Recinto de Forrajeras que no ha contabilizado para Carga Ganadera por no tener una explotación válida para el cálculo de la Carga Ganadera
	Recinto:18-200-002-00425-00003 Cultivo:62 PASTOS PERMANENTES DE 5 O MAS AÑOS-
	Recinto:18-123-011-00212-00001 Cultivo:62 PASTOS PERMANENTES DE 5 O MAS AÑOS-
86132	Recinto superficie forrajera que no realiza la actividad de producción de pastoreo.
	Recinto:18-123-005-00855-00002 Cultivo:20000 BARBECHO TRADICIONAL-SIN VARIEDAD Secano
	Recinto:18-123-005-00855-00003 Cultivo:20000 BARBECHO TRADICIONAL-SIN VARIEDAD Secano
	Recinto:18-123-008-00613-00001 Cultivo:20000 BARBECHO TRADICIONAL-SIN VARIEDAD Secano

(1) Con incidencias que retienen pago o deniegan el expediente.

(2) Se calcula sobre superficie declarada admisible.

(3) Aplicación del artículo 16 bis del RD 147/2023.

(4) Expediente con algunos recintos de pastos permanentes ubicados en espacios protegidos donde la carga ganadera mínima será 0,1 UGM/ha.

Puede verificar la integridad de una copia de este documento mediante la lectura del código QR adjunto o mediante el acceso a la dirección <https://ws050.juntadeandalucia.es/verificarFirma> indicando el código de VERIFICACIÓN

FIRMADO POR

RAQUEL MARIA ESPIN CRESPO

29/01/2025

VERIFICACIÓN

Pk2jmMURSWMFXCu9VKGJRQ2Q7H5BP3

PÁG. 741/2713





APELLIDOS Y NOMBRE / RAZÓN SOCIAL

ARROYO AGUILAR MANUEL

NIF
****4161*

EXPEDIENTE
1075325

RESOLUCIÓN
CONCESIÓN DE LA AYUDA

DATOS DE MANTENIMIENTO UNIDADES

GRUPO DE PAGO	Sup. Dec. Admisible	Sup. Resuelta	Sobredecl.	% Sobredecl.
ZONAS DE MONTAÑA	12,54	12,54	0,00	0,00

RESUMEN DE PAGOS

	IMPORTE (Euros)			
	RESUELTO	FEADER	MAPA	CAPADR
Pago realizado	1.166,22	991,29	114,41	60,52

APLICACIÓN DE REDUCCIONES Y PENALIZACIONES (%)

Criterios de subvencionabilidad (1)	Presentación tardía	Omisión declaración	Condicionalidad
0,00	0,00	0,00	0,00

IMPORTE (Euros)

Calculado(2)	Reducción	Penalización	Reducción Penalización (3)	Penalización adicional	Resuelto	FEADER	MAPA	CAPADR
1.166,22 €	0,00 €	0,00 €	0,00 €	0,00 €	1.166,22 €	991,29 €	114,41 €	60,52 €
Importe Unitario:	93,00 €	Nuevo Importe Unitario:	93,00 €					

RECINTOS PROPUESTOS

REF.	REFERENCIA SIGPAC	CULTIVO	S/R	USO SIGPAC	Sup. Dec. admisible	Sup. Campo	Sup. Determ.	Sup. Resuelta
-772988	18-177-002-00103-0002	OLIVAR	S		0,05		0,05	0,05
-554356	18-177-002-00101-0001	ALFALFA	R		1,07		1,07	1,07
-55157	18-014-002-00012-0003	OLIVAR	R		1,70		1,70	1,70
170000003075949	18-014-001-00036-0003	OLIVAR	S		1,19		1,19	1,19
170000003075950	18-014-001-09015-0001	OLIVAR	S		0,04		0,04	0,04
170000003075951	18-014-001-00159-0001	OLIVAR	R		0,64		0,64	0,64
170000003075959	18-177-002-00103-0001	CEBOLLA	R		1,86		1,86	1,86
170000003075960	18-177-002-00102-0001	CEBOLLA	R		2,26		2,26	2,26
170000003075961	18-014-001-00200-0002	AVENA	R		1,07		1,07	1,07
170000003075964	18-014-001-00084-0001	OLIVAR	R		0,62		0,62	0,62
170000003075971	18-177-002-00103-0001	AVENA	R		0,95		0,95	0,95
170000003075972	18-177-002-00102-0001	AVENA	R		1,09		1,09	1,09

INCIDENCIAS

INCIDENCIA DESCRIPCIÓN

86119	Carga ganadera NO cumple con el valor mínimo de 0,2 UGM/ha. Recinto:18-177-002-00102-00006 Cultivo:62000 PASTOS PERMANENTES DE 5 O MAS AÑOS-SIN VARIEDAD Secano Carga Ganadera:0
86121	Recinto superficie forrajera que no realiza la actividad de producción de pastoreo. Recinto:18-177-002-00102-00006 Cultivo:62000 PASTOS PERMANENTES DE 5 O MAS AÑOS-SIN VARIEDAD Secano Actividad Agraria del recinto:5
86122	Recinto superficie forrajera que realiza la actividad de producción de pastoreo y no declara el o los códigos del Registro de Explotaciones Ganaderas de Andalucía, REGA. Recinto:18-177-002-00102-00006 Cultivo:62000 PASTOS PERMANENTES DE 5 O MAS AÑOS-SIN VARIEDAD Secano
86124	Recinto de forrajera para Cálculo de Carga Ganadera que No pertenece a Explotación. Recinto:18-177-002-00102-00006 Cultivo:62000 PASTOS PERMANENTES DE 5 O MAS AÑOS-SIN VARIEDAD Secano

(1) Con incidencias que retienen pago o deniegan el expediente.

(2) Se calcula sobre superficie declarada admisible.

(3) Aplicación del artículo 16 bis del RD 147/2023.

(4) Expediente con algunos recintos de pastos permanentes ubicados en espacios protegidos donde la carga ganadera mínima será 0,1 UGM/ha.

Puede verificar la integridad de una copia de este documento mediante la lectura del código QR adjunto o mediante el acceso a la dirección <https://ws050.juntadeandalucia.es/verificarFirma> indicando el código de VERIFICACIÓN

FIRMADO POR

RAQUEL MARIA ESPIN CRESPO

29/01/2025

VERIFICACIÓN

Pk2jmMURSWMFXCU9VKGJQR2Q7H5BP3

PÁG. 742/2713





Datos considerados para el Cálculo de la Carga Ganadera del expediente

Superficie determinada para Cálculo Carga Ganadera: 0,00 ha

Carga Ganadera del Expediente: 0,00 ugm/ha

Incidencias de carga ganadera

INCIDENCIA DESCRIPCIÓN

86122	Recinto superficie forrajera que realiza la actividad de producción de pastoreo y no declara el o los códigos del Registro de Explotaciones Ganaderas de Andalucía, REGA. Recinto:18-177-002-00102-00006 Cultivo:62000 PASTOS PERMANENTES DE 5 O MAS AÑOS-SIN VARIEDAD Secano
86124	Recinto de forrajera para Cálculo de Carga Ganadera que No pertenece a Explotación. Recinto:18-177-002-00102-00006 Cultivo:62000 PASTOS PERMANENTES DE 5 O MAS AÑOS-SIN VARIEDAD Secano
86128	Recinto de Forrajeras que no ha contabilizado para Carga Ganadera por no tener una explotación válida para el cálculo de la Carga Ganadera Recinto:18-177-002-00102-00006 Cultivo:62 PASTOS PERMANENTES DE 5 O MAS AÑOS-
86132	Recinto superficie forrajera que no realiza la actividad de producción de pastoreo. Recinto:18-177-002-00102-00006 Cultivo:62000 PASTOS PERMANENTES DE 5 O MAS AÑOS-SIN VARIEDAD Secano

(1) Con incidencias que retienen pago o deniegan el expediente.

(2) Se calcula sobre superficie declarada admisible.

(3) Aplicación del artículo 16 bis del RD 147/2023.

(4) Expediente con algunos recintos de pastos permanentes ubicados en espacios protegidos donde la carga ganadera mínima será 0,1 UGM/ha.

Puede verificar la integridad de una copia de este documento mediante la lectura del código QR adjunto o mediante el acceso a la dirección <https://ws050.juntadeandalucia.es/verificarFirma> indicando el código de VERIFICACIÓN

FIRMADO POR

RAQUEL MARIA ESPIN CRESPO

29/01/2025

VERIFICACIÓN

Pk2jmMURSWMFXC9VKGJRQ2Q7H5BP3

PÁG. 743/2713



**APELLIDOS Y NOMBRE / RAZÓN SOCIAL**

ARROYO GARCIA MARIA DE LAS NIEVES

NIF

****5534*

EXPEDIENTE

1221291

RESOLUCIÓN

CONCESIÓN DE LA AYUDA

DATOS DE MANTENIMIENTO UNIDADES**GRUPO DE PAGO**

ZONAS DE MONTAÑA

**Sup. Dec.
Admisible**

10,16

**Sup.
Resuelta**

10,16

Sobredecl.

0,00

% Sobredecl.

0,00

RESUMEN DE PAGOS

	IMPORTE (Euros)			
	<u>RESUELTO</u>	<u>FEADER</u>	<u>MAPA</u>	<u>CAPADR</u>
Pago realizado	944,88	803,15	92,69	49,04

APLICACIÓN DE REDUCCIONES Y PENALIZACIONES (%)

<u>Crterios de subvencionabilidad (1)</u>	<u>Presentación tardia</u>	<u>Omisión declaración</u>	<u>Condicionidad</u>
0,00	0,00	0,00	0,00

IMPORTE (Euros)

<u>Calculado(2)</u>	<u>Reducción</u>	<u>Penalización</u>	<u>Reducción Penalización (3)</u>	<u>Penalización adicional</u>	<u>Resuelto</u>	<u>FEADER</u>	<u>MAPA</u>	<u>CAPADR</u>
944,88 €	0,00 €	0,00 €	0,00 €	0,00 €	944,88 €	803,15 €	92,69 €	49,04 €
Importe Unitario:	93,00 €		Nuevo Importe Unitario:	93,00 €				

(1) Con incidencias que retienen pago o deniegan el expediente.

(2) Se calcula sobre superficie declarada admisible.

(3) Aplicación del artículo 16 bis del RD 147/2023.

(4) Expediente con algunos recintos de pastos permanentes ubicados en espacios protegidos donde la carga ganadera mínima será 0,1 UGM/ha.

Puede verificar la integridad de una copia de este documento mediante la lectura del código QR adjunto o mediante el acceso a la dirección <https://ws050.juntadeandalucia.es/verificarFirma> indicando el código de VERIFICACIÓN

FIRMADO POR

RAQUEL MARIA ESPIN CRESPO

29/01/2025

VERIFICACIÓN

Pk2jmMURSWMFXCU9VKGJRQ2Q7H5BP3

PÁG. 744/2713





RECINTOS PROPUESTOS

REF.	REFERENCIA SIGPAC	CULTIVO	S/R	USO SIGPAC	Sup. Dec. admisible	Sup. Campo	Sup. Determ.	Sup. Resulta
-1547716	18-133-021-00018-0001	OLIVAR	S		0,01		0,01	0,01
-1547715	18-133-021-00018-0001	OLIVAR	S		0,06		0,06	0,06
-1547714	18-133-021-00018-0001	OLIVAR	S		0,02		0,02	0,02
170000005871012	18-133-020-00062-0001	OLIVAR	S		0,38		0,38	0,38
170000005871013	18-133-020-09005-0006	OLIVAR	S		0,01		0,01	0,01
170000005871015	18-133-021-00099-0002	OLIVAR	S		0,02		0,02	0,02
170000005871016	18-133-021-00103-0002	OLIVAR	S		0,01		0,01	0,01
170000005871017	18-133-020-00090-0001	OLIVAR	S		1,54		1,54	1,54
170000005871018	18-133-020-09005-0003	OLIVAR	S		0,01		0,01	0,01
170000005871019	18-133-020-00064-0001	OLIVAR	S		0,90		0,90	0,90
170000005871020	18-133-020-00065-0001	OLIVAR	S		0,01		0,01	0,01
170000005871021	18-133-020-09005-0006	OLIVAR	S		0,03		0,03	0,03
170000005871023	18-133-021-00080-0001	OLIVAR	S		0,49		0,49	0,49
170000005871024	18-133-021-00081-0001	OLIVAR	S		0,25		0,25	0,25
170000005871025	18-133-021-00240-0001	OLIVAR	S		0,18		0,18	0,18
170000005871026	18-133-021-00069-0003	OLIVAR	S		0,01		0,01	0,01
170000005871027	18-133-021-00069-0002	OLIVAR	S		0,07		0,07	0,07
170000005871028	18-133-021-00071-0001	OLIVAR	S		0,01		0,01	0,01
170000005871029	18-133-030-00210-0002	OLIVAR	S		0,57		0,57	0,57
170000005871030	18-133-020-00110-0001	OLIVAR	S		0,01		0,01	0,01
170000005871031	18-133-020-00113-0001	OLIVAR	S		0,85		0,85	0,85
170000005871032	18-133-020-00098-0001	OLIVAR	S		0,70		0,70	0,70
170000005871033	18-133-020-09005-0001	OLIVAR	S		0,03		0,03	0,03
170000005871034	18-133-021-00098-0001	OLIVAR	S		0,05		0,05	0,05
170000005871035	18-133-021-00099-0001	OLIVAR	S		0,31		0,31	0,31
170000005871036	18-133-021-00090-0001	OLIVAR	S		0,03		0,03	0,03
170000005871037	18-133-021-00096-0001	OLIVAR	S		0,46		0,46	0,46
170000005871038	18-133-021-00033-0010	OLIVAR	S		0,01		0,01	0,01
170000005871039	18-133-021-00072-0001	OLIVAR	S		0,12		0,12	0,12
170000005871040	18-133-021-00018-0001	OLIVAR	S		0,69		0,69	0,69
170000005871041	18-133-021-00020-0001	OLIVAR	S		0,01		0,01	0,01
170000005871044	18-133-020-00203-0001	OLIVAR	S		0,30		0,30	0,30
170000005871045	18-133-020-09004-0001	OLIVAR	S		0,01		0,01	0,01
170000005871047	18-133-021-00068-0001	OLIVAR	S		0,01		0,01	0,01
170000005871048	18-133-021-00072-0001	OLIVAR	S		0,12		0,12	0,12
170000005871049	18-133-020-00091-0001	ALMENDROS	S		1,29		1,29	1,29
170000005871050	18-133-020-00204-0001	OLIVAR	S		0,58		0,58	0,58

INCIDENCIAS

INCIDENCIA DESCRIPCIÓN

- 86119 Carga ganadera NO cumple con el valor mínimo de 0,2 UGM/ha.
 Recinto:18-133-021-00068-00003 Cultivo:62000 PASTOS PERMANENTES DE 5 O MAS AÑOS-SIN VARIEDAD Secano Carga Ganadera:0
 Recinto:18-133-021-00070-00001 Cultivo:62000 PASTOS PERMANENTES DE 5 O MAS AÑOS-SIN VARIEDAD Secano Carga Ganadera:0
- 86121 Recinto superficie forrajera que no realiza la actividad de producción de pastoreo.
 Recinto:18-133-021-00068-00003 Cultivo:62000 PASTOS PERMANENTES DE 5 O MAS AÑOS-SIN VARIEDAD Secano Actividad Agraria del recinto:5
 Recinto:18-133-021-00070-00001 Cultivo:62000 PASTOS PERMANENTES DE 5 O MAS AÑOS-SIN VARIEDAD Secano Actividad Agraria del recinto:5
- 86122 Recinto superficie forrajera que realiza la actividad de producción de pastoreo y no declara el o los códigos del Registro de Explotaciones Ganaderas de Andalucía, REGA.
 Recinto:18-133-021-00068-00003 Cultivo:62000 PASTOS PERMANENTES DE 5 O MAS AÑOS-SIN VARIEDAD Secano
 Recinto:18-133-021-00070-00001 Cultivo:62000 PASTOS PERMANENTES DE 5 O MAS AÑOS-SIN VARIEDAD Secano

(1) Con incidencias que retienen pago o deniegan el expediente.
 (2) Se calcula sobre superficie declarada admisible.
 (3) Aplicación del artículo 16 bis del RD 147/2023.
 (4) Expediente con algunos recintos de pastos permanentes ubicados en espacios protegidos donde la carga ganadera mínima será 0,1 UGM/ha.

Puede verificar la integridad de una copia de este documento mediante la lectura del código QR adjunto o mediante el acceso a la dirección https://ws050.juntadeandalucia.es/verificarFirma indicando el código de VERIFICACIÓN			
FIRMADO POR	RAQUEL MARIA ESPIN CRESPO	29/01/2025	
VERIFICACIÓN	Pk2jmMURSWMFCU9VKGJRQ2Q7H5BP3	PÁG. 745/2713	

Es copia auténtica de documento electrónico



INCIDENCIAS

INCIDENCIA DESCRIPCIÓN

- 86124 Recinto de forrajera para Cálculo de Carga Ganadera que No pertenece a Explotación.
 Recinto:18-133-021-00068-00003 Cultivo:62000 PASTOS PERMANENTES DE 5 O MAS AÑOS-SIN VARIEDAD Secano
 Recinto:18-133-021-00070-00001 Cultivo:62000 PASTOS PERMANENTES DE 5 O MAS AÑOS-SIN VARIEDAD Secano

Datos considerados para el Cálculo de la Carga Ganadera del expediente


Superficie determinada para Cálculo Carga Ganadera: 0,00 ha
Carga Ganadera del Expediente: 0,00 ugm/ha

Incidenias de carga ganadera

INCIDENCIA DESCRIPCIÓN

- 86122 Recinto superficie forrajera que realiza la actividad de producción de pastoreo y no declara el o los códigos del Registro de Explotaciones Ganaderas de Andalucía, REGA.
 Recinto:18-133-021-00070-00001 Cultivo:62000 PASTOS PERMANENTES DE 5 O MAS AÑOS-SIN VARIEDAD Secano
 Recinto:18-133-021-00068-00003 Cultivo:62000 PASTOS PERMANENTES DE 5 O MAS AÑOS-SIN VARIEDAD Secano
- 86124 Recinto de forrajera para Cálculo de Carga Ganadera que No pertenece a Explotación.
 Recinto:18-133-021-00070-00001 Cultivo:62000 PASTOS PERMANENTES DE 5 O MAS AÑOS-SIN VARIEDAD Secano
 Recinto:18-133-021-00068-00003 Cultivo:62000 PASTOS PERMANENTES DE 5 O MAS AÑOS-SIN VARIEDAD Secano
- 86128 Recinto de Forrajeras que no ha contabilizado para Carga Ganadera por no tener una explotación válida para el cálculo de la Carga Ganadera
 Recinto:18-133-021-00070-00001 Cultivo:62 PASTOS PERMANENTES DE 5 O MAS AÑOS-
 Recinto:18-133-021-00068-00003 Cultivo:62 PASTOS PERMANENTES DE 5 O MAS AÑOS-
- 86132 Recinto superficie forrajera que no realiza la actividad de producción de pastoreo.
 Recinto:18-133-021-00070-00001 Cultivo:62000 PASTOS PERMANENTES DE 5 O MAS AÑOS-SIN VARIEDAD Secano
 Recinto:18-133-021-00068-00003 Cultivo:62000 PASTOS PERMANENTES DE 5 O MAS AÑOS-SIN VARIEDAD Secano

(1) Con incidencias que retienen pago o deniegan el expediente.
 (2) Se calcula sobre superficie declarada admisible.
 (3) Aplicación del artículo 16 bis del RD 147/2023.
 (4) Expediente con algunos recintos de pastos permanentes ubicados en espacios protegidos donde la carga ganadera mínima será 0,1 UGM/ha.

Puede verificar la integridad de una copia de este documento mediante la lectura del código QR adjunto o mediante el acceso a la dirección https://ws050.juntadeandalucia.es/verificarFirma indicando el código de VERIFICACIÓN			
FIRMADO POR	RAQUEL MARIA ESPIN CRESPO	29/01/2025	
VERIFICACIÓN	Pk2jmMURSWMFXCU9VKGJRQ2Q7H5BP3	PÁG. 746/2713	

**APELLIDOS Y NOMBRE / RAZÓN SOCIAL**

AZOR MARTINEZ FRANCISCO MANUEL

NIF

****4348*

EXPEDIENTE

1152480

RESOLUCIÓN

CONCESIÓN DE LA AYUDA

DATOS DE MANTENIMIENTO UNIDADES

GRUPO DE PAGO	Sup. Dec. Admisible	Sup. Resuelta	Sobredecl.	% Sobredecl.
ZONAS DE MONTAÑA	140,25	133,40	6,85	4,88

RESUMEN DE PAGOS

	IMPORTE (Euros)			
	RESUELTO	FEADER	MAPA	CAPADR
Pago realizado	2.043,08	1.736,62	200,43	106,03
Pago indebido	-287,11			
TOTAL	1.755,97			

APLICACIÓN DE REDUCCIONES Y PENALIZACIONES (%)

Criterios de subvencionabilidad (1)	Presentación tardía	Omisión declaración	Condicionabilidad
0,00	0,00	0,00	0,00

IMPORTE (Euros)

Calculado(2)	Reducción	Penalización	Reducción Penalización (3)	Penalización adicional	Resuelto	FEADER	MAPA	CAPADR
2.046,00 €	99,93 €	190,10 €	0,00 €	0,00 €	1.755,97 €	1.492,57 €	172,26 €	91,14 €
Importe Unitario:	93,00 €	Nuevo Importe Unitario:	14,59 €					

(1) Con incidencias que retienen pago o deniegan el expediente.

(2) Se calcula sobre superficie declarada admisible.

(3) Aplicación del artículo 16 bis del RD 147/2023.

(4) Expediente con algunos recintos de pastos permanentes ubicados en espacios protegidos donde la carga ganadera mínima será 0,1 UGM/ha.

Puede verificar la integridad de una copia de este documento mediante la lectura del código QR adjunto o mediante el acceso a la dirección <https://ws050.juntadeandalucia.es/verificarFirma> indicando el código de VERIFICACIÓN

FIRMADO POR

RAQUEL MARIA ESPIN CRESPO

29/01/2025

VERIFICACIÓN

Pk2jmMURSWMFXC9VKGJRQ2Q7H5BP3

PÁG. 747/2713





RECINTOS PROPUESTOS

REF.	REFERENCIA SIGPAC	CULTIVO	S/R	USO SIGPAC	Sup. Dec. admisible	Sup. Campo	Sup. Determ.	Sup. Resuelta
-1550405	18-057-047-00017-0001	ALMENDROS	S		0,30		0,30	0,21
-1550399	18-057-047-00017-0001	ALMENDROS	S		1,48		1,48	1,01
-1550369	18-057-047-00018-0001	ALMENDROS	S		0,37		0,37	0,17
-1550325	18-057-047-00018-0001	ALMENDROS	S		1,39		1,39	0,63
-1550266	18-057-047-00019-0001	ALMENDROS	S		3,42		3,42	0,73
-1550258	18-057-047-00019-0001	ALMENDROS	S		1,08		1,08	0,23
-1030573	18-057-041-00319-0003	ALMENDROS	R		0,04		0,04	0,04
-1030569	18-057-041-00319-0006	ALMENDROS	R		0,11		0,11	0,11
-1030492	18-057-038-00073-0001	AVENA	S		5,56		5,56	5,56
-1030446	18-057-054-00108-0002	OLIVAR	R		0,01		0,01	0,01
-1030445	18-057-054-00069-0002	OLIVAR	S		0,02		0,02	0,02
-1030433	18-057-041-00441-0001	ALMENDROS	R		0,19		0,19	0,19
-1030425	18-057-041-00319-0005	ALMENDROS	R		0,42		0,42	0,42
4149319	18-057-053-00081-0001	AVENA	S		1,18		1,18	1,18
4149326	18-057-051-00070-0001	ALMENDROS	S		0,62		0,62	0,62
4149347	18-057-050-00035-0003	ALMENDROS	S		1,19		1,19	1,19
4622194	18-057-030-00008-0012	ALMENDROS	S		0,44		0,44	0,44
4622465	18-057-053-00079-0004	AVENA	S		0,18		0,18	0,18
4622466	18-057-053-00079-0005	AVENA	S		0,58		0,58	0,58
6841975	18-057-053-00043-0001	BARBECHO TRADICIONAL	S		0,46		0,46	0,46
6841985	18-057-052-00169-0001	BARBECHO TRADICIONAL	R		0,20		0,20	0,20
1700000006890559	18-057-053-00047-0005	ALMENDROS	R		0,27		0,27	0,27
1700000006890565	18-057-052-00189-0002	AVENA	S		1,62		1,62	1,62
1700000006890566	18-057-053-00308-0001	AVENA	S		1,19		1,19	1,19
1700000006890567	18-057-032-00037-0001	ALMENDROS	S		3,69		3,69	3,69
1700000006890568	18-057-053-00244-0001	BARBECHO TRADICIONAL	S		0,89		0,89	0,89
1700000006890569	18-057-053-00342-0002	BARBECHO TRADICIONAL	S		0,15		0,15	0,15
1700000006890570	18-057-051-00034-0003	AVENA	S		5,17		5,17	5,17
1700000006890571	18-057-054-00040-0002	AVENA	S		0,59		0,59	0,59
1700000006890572	18-057-048-00085-0001	BARBECHO TRADICIONAL	S		0,50		0,50	0,50
1700000006890573	18-057-048-00089-0001	BARBECHO TRADICIONAL	S		0,36		0,36	0,36
1700000006890574	18-057-049-00017-0001	AVENA	S		3,67		3,67	3,67
1700000006890575	18-057-048-00036-0001	BARBECHO TRADICIONAL	S		0,49		0,49	0,49
1700000006890576	18-057-053-00082-0001	AVENA	S		1,21		1,21	1,21
1700000006890577	18-057-053-00083-0002	AVENA	S		1,31		1,31	1,31
1700000006890578	18-057-053-00084-0002	AVENA	S		0,83		0,83	0,83
1700000006890579	18-057-053-00332-0001	AVENA	R		3,42		3,42	3,42
1700000006890580	18-057-053-00009-0004	AVENA	S		0,57		0,57	0,57
1700000006890583	18-057-053-00010-0003	AVENA	S		1,54		1,54	1,54
1700000006890585	18-057-053-00047-0002	OLIVAR	R		0,02		0,02	0,02
1700000006890586	18-057-053-00048-0001	OLIVAR	R		0,58		0,58	0,58
1700000006890587	18-057-053-00049-0001	OLIVAR	R		0,05		0,05	0,05
1700000006890590	18-057-053-00332-0006	OLIVAR	S		0,03		0,03	0,03
1700000006890591	18-057-054-00096-0001	OLIVAR	S		0,54		0,54	0,54
1700000006890592	18-057-054-00097-0001	OLIVAR	S		0,39		0,39	0,39
1700000006890593	18-057-054-00111-0004	OLIVAR	S		0,12		0,12	0,12
1700000006890594	18-057-053-00011-0001	OLIVAR	R		0,37		0,37	0,37
1700000006890595	18-057-053-00010-0002	OLIVAR	S		0,57		0,57	0,57
1700000006890596	18-057-053-00040-0014	OLIVAR	S		0,02		0,02	0,02
1700000006890599	18-057-053-00048-0002	ALMENDROS	S		0,65		0,65	0,65
1700000006890601	18-057-053-00074-0004	AVENA	S		0,25		0,25	0,25
1700000006890602	18-057-053-00341-0002	BARBECHO TRADICIONAL	S		0,17		0,17	0,17

(1) Con incidencias que retienen pago o deniegan el expediente.
 (2) Se calcula sobre superficie declarada admisible.
 (3) Aplicación del artículo 16 bis del RD 147/2023.
 (4) Expediente con algunos recintos de pastos permanentes ubicados en espacios protegidos donde la carga ganadera mínima será 0,1 UGM/ha.

Puede verificar la integridad de una copia de este documento mediante la lectura del código QR adjunto o mediante el acceso a la dirección https://ws050.juntadeandalucia.es/verificarFirma indicando el código de VERIFICACIÓN			
FIRMADO POR	RAQUEL MARIA ESPIN CRESPO	29/01/2025	
VERIFICACIÓN	Pk2jmMURSWMFXCU9VKGJRQ2Q7H5BP3	PÁG. 748/2713	



RECINTOS PROPUESTOS

REF.	REFERENCIA SIGPAC	CULTIVO	S/R	USO SIGPAC	Sup. Dec. admisible	Sup. Campo	Sup. Determ.	Sup. Resuelta
170000006890613	18-057-054-00142-0002	OLIVAR	S		0,26		0,26	0,26
170000006890615	18-057-041-00390-0001	ALMENDROS	R		1,66		1,66	1,66
170000006890616	18-057-054-00144-0002	OLIVAR	S		0,18		0,18	0,18
170000006890617	18-057-041-00372-0001	ALMENDROS	S		0,85		0,85	0,85
170000006890618	18-057-054-00099-0003	OLIVAR	R		0,56		0,56	0,56
170000006890619	18-057-054-00109-0002	OLIVAR	R		0,98		0,98	0,98
170000006890620	18-057-054-00143-0003	OLIVAR	R		0,95		0,95	0,95
170000006890621	18-057-041-00369-0001	ALMENDROS	R		2,74		2,74	2,74
170000006890622	18-057-041-00383-0001	ALMENDROS	S		0,67		0,67	0,67
170000006890623	18-057-053-00016-0002	OLIVAR	S		0,27		0,27	0,27
170000006890624	18-057-053-00039-0007	OLIVAR	R		0,11		0,11	0,11
170000006890625	18-057-054-00099-0003	OLIVAR	S		0,32		0,32	0,32
170000006890629	18-057-041-00316-0004	ALMENDROS	R		3,53		3,53	3,53
170000006890630	18-057-041-00319-0001	ALMENDROS	R		4,97		4,97	4,97
170000006890631	18-057-054-00090-0001	OLIVAR	R		0,06		0,06	0,06
170000006890632	18-057-054-00090-0001	OLIVAR	R		0,01		0,01	0,01
170000006890633	18-057-053-00332-0007	OLIVAR	S		0,06		0,06	0,06
170000006890634	18-057-054-00070-0001	OLIVAR	R		0,28		0,28	0,28
170000006890635	18-057-047-00017-0001	AVENA	S		0,38		0,38	0,26
170000006890636	18-057-047-00018-0001	AVENA	S		1,30		1,30	0,59
170000006890637	18-057-047-00019-0001	AVENA	S		1,22		1,22	0,26
170000006890639	18-057-029-00019-0001	ALMENDROS	S		4,61		4,61	4,61
170000006890640	18-057-049-00025-0001	ALMENDROS	R		4,28		4,28	4,28
170000006890641	18-057-046-00032-0001	ALMENDROS	S		1,94		1,94	1,94
170000006890642	18-057-046-00033-0001	ALMENDROS	S		5,22		5,22	5,22
170000006890643	18-057-046-00045-0001	ALMENDROS	S		1,35		1,35	1,35
170000006890644	18-057-050-00027-0001	ALMENDROS	R		4,05		4,05	4,05
170000006890645	18-057-051-00009-0002	ALMENDROS	R		2,99		2,99	2,99
170000006890646	18-057-051-00035-0002	ALMENDROS	R		2,24		2,24	2,24
170000006890647	18-057-050-00040-0001	ALMENDROS	R		5,00		5,00	5,00
170000006890648	18-057-050-00038-0001	ALMENDROS	R		1,03		1,03	1,03
170000006890649	18-057-051-00068-0001	ALMENDROS	S		0,68		0,68	0,68
170000006890650	18-057-051-00037-0001	ALMENDROS	R		5,72		5,72	5,72
170000006890651	18-057-050-00041-0001	ALMENDROS	R		0,76		0,76	0,76
170000006890652	18-057-050-00001-0001	ALMENDROS	R		0,47		0,47	0,47
170000006890653	18-057-050-00003-0010	ALMENDROS	R		8,85		8,85	8,85
170000006890654	18-057-046-00046-0001	ALMENDROS	S		1,35		1,35	1,35
170000006890655	18-057-049-00026-0003	ALMENDROS	R		2,21		2,21	2,21
170000006890656	18-057-049-00007-0001	ALMENDROS	R		1,67		1,67	1,67
170000006890657	18-057-041-00326-0001	ALMENDROS	R		1,42		1,42	1,42
170000006890658	18-057-041-00325-0001	ALMENDROS	R		1,56		1,56	1,56
170000006890659	18-057-050-00041-0002	ALMENDROS	R		0,35		0,35	0,35
170000006890660	18-057-050-00042-0001	ALMENDROS	R		3,33		3,33	3,33
170000006890661	18-057-051-00047-0001	ALMENDROS	R		2,82		2,82	2,82
170000006890662	18-057-053-00334-0002	ALMENDROS	S		0,82		0,82	0,82
170000006890663	18-057-053-00335-0002	ALMENDROS	S		0,32		0,32	0,32
170000006890664	18-057-032-00043-0003	ALMENDROS	S		3,38		3,38	3,38

INCIDENCIAS

INCIDENCIA DESCRIPCIÓN

219 Superficie bruta de cruce en un recinto en una misma solicitud supera superficie total que el SIGPAC establece para él.
 Recinto:18-057-047-00017-00001 Cultivo:8030 AVENA-PREVISION Secano Suma de superficies declaradas para este recinto por el

(1) Con incidencias que retienen pago o deniegan el expediente.
 (2) Se calcula sobre superficie declarada admisible.
 (3) Aplicación del artículo 16 bis del RD 147/2023.
 (4) Expediente con algunos recintos de pastos permanentes ubicados en espacios protegidos donde la carga ganadera mínima será 0,1 UGM/ha.

Puede verificar la integridad de una copia de este documento mediante la lectura del código QR adjunto o mediante el acceso a la dirección https://ws050.juntadeandalucia.es/verificarFirma indicando el código de VERIFICACIÓN			
FIRMADO POR	RAQUEL MARIA ESPIN CRESPO	29/01/2025	
VERIFICACIÓN	Pk2jmMURSWMFXCU9VKGJRQ2Q7H5BP3	PÁG. 749/2713	



INCIDENCIAS

INCIDENCIA DESCRIPCIÓN

solicitante (Áreas):216 Superficie SIGPAC total para el recinto (Áreas):148 Exceso de superficie declarada (Hectáreas):0,12
 Recinto:18-057-047-00017-00001 Cultivo:104020 ALMENDROS-GUARA Secano Suma de superficies declaradas para este recinto por el solicitante (Áreas):216 Superficie SIGPAC total para el recinto (Áreas):148 Exceso de superficie declarada (Hectáreas):0,47
 Recinto:18-057-047-00018-00001 Cultivo:104057 ALMENDROS-AVIJOR Secano Suma de superficies declaradas para este recinto por el solicitante (Áreas):216 Superficie SIGPAC total para el recinto (Áreas):148 Exceso de superficie declarada (Hectáreas):0,09
 Recinto:18-057-047-00018-00001 Cultivo:8030 AVENA-PREVISION Secano Suma de superficies declaradas para este recinto por el solicitante (Áreas):306 Superficie SIGPAC total para el recinto (Áreas):139 Exceso de superficie declarada (Hectáreas):0,71
 Recinto:18-057-047-00018-00001 Cultivo:104020 ALMENDROS-GUARA Secano Suma de superficies declaradas para este recinto por el solicitante (Áreas):306 Superficie SIGPAC total para el recinto (Áreas):139 Exceso de superficie declarada (Hectáreas):0,76
 Recinto:18-057-047-00018-00001 Cultivo:104057 ALMENDROS-AVIJOR Secano Suma de superficies declaradas para este recinto por el solicitante (Áreas):306 Superficie SIGPAC total para el recinto (Áreas):139 Exceso de superficie declarada (Hectáreas):0,2
 Recinto:18-057-047-00019-00001 Cultivo:8030 AVENA-PREVISION Secano Suma de superficies declaradas para este recinto por el solicitante (Áreas):572 Superficie SIGPAC total para el recinto (Áreas):122 Exceso de superficie declarada (Hectáreas):0,96
 Recinto:18-057-047-00019-00001 Cultivo:104057 ALMENDROS-AVIJOR Secano Suma de superficies declaradas para este recinto por el solicitante (Áreas):572 Superficie SIGPAC total para el recinto (Áreas):122 Exceso de superficie declarada (Hectáreas):0,85
 Recinto:18-057-047-00019-00001 Cultivo:104057 ALMENDROS-AVIJOR Secano Suma de superficies declaradas para este recinto por el solicitante (Áreas):572 Superficie SIGPAC total para el recinto (Áreas):122 Exceso de superficie declarada (Hectáreas):2,69

Datos considerados para el Cálculo de la Carga Ganadera del expediente

Superficie determinada para Cálculo Carga Ganadera: 0,00 ha

Carga Ganadera del Expediente: 0,00 ugm/ha

Incidencias de carga ganadera

INCIDENCIA DESCRIPCIÓN

86132 Recinto superficie forrajera que no realiza la actividad de producción de pastoreo.
 Recinto:18-057-053-00043-00001 Cultivo:20000 BARBECHO TRADICIONAL-SIN VARIEDAD Secano
 Recinto:18-057-052-00169-00001 Cultivo:20000 BARBECHO TRADICIONAL-SIN VARIEDAD Regadío
 Recinto:18-057-053-00244-00001 Cultivo:20000 BARBECHO TRADICIONAL-SIN VARIEDAD Secano
 Recinto:18-057-053-00342-00002 Cultivo:20000 BARBECHO TRADICIONAL-SIN VARIEDAD Secano
 Recinto:18-057-048-00085-00001 Cultivo:20000 BARBECHO TRADICIONAL-SIN VARIEDAD Secano
 Recinto:18-057-048-00089-00001 Cultivo:20000 BARBECHO TRADICIONAL-SIN VARIEDAD Secano
 Recinto:18-057-048-00036-00001 Cultivo:20000 BARBECHO TRADICIONAL-SIN VARIEDAD Secano
 Recinto:18-057-053-00341-00002 Cultivo:20000 BARBECHO TRADICIONAL-SIN VARIEDAD Secano

(1) Con incidencias que retienen pago o deniegan el expediente.

(2) Se calcula sobre superficie declarada admisible.

(3) Aplicación del artículo 16 bis del RD 147/2023.

(4) Expediente con algunos recintos de pastos permanentes ubicados en espacios protegidos donde la carga ganadera mínima será 0,1 UGM/ha.

Puede verificar la integridad de una copia de este documento mediante la lectura del código QR adjunto o mediante el acceso a la dirección <https://ws050.juntadeandalucia.es/verificarFirma> indicando el código de VERIFICACIÓN

FIRMADO POR	RAQUEL MARIA ESPIN CRESPO	29/01/2025	
VERIFICACIÓN	Pk2jmMURSWMFXCU9VKGJRQ2Q7H5BP3	PÁG. 750/2713	

**APELLIDOS Y NOMBRE / RAZÓN SOCIAL**

BAUTISTA MOLINA MANUEL ALEJANDRO

NIF

****7983*

EXPEDIENTE

1256289

RESOLUCIÓN

CONCESIÓN DE LA AYUDA

DATOS DE MANTENIMIENTO UNIDADES**GRUPO DE PAGO**

ZONAS DE MONTAÑA

**Sup. Dec.
Admisible**

12,80

**Sup.
Resuelta**

12,80

Sobredecl.

0,00

% Sobredecl.

0,00

RESUMEN DE PAGOS

	IMPORTE (Euros)			
	<u>RESUELTO</u>	<u>FEADER</u>	<u>MAPA</u>	<u>CAPADR</u>
Pago realizado	1.190,40	1.011,84	116,78	61,78

APLICACIÓN DE REDUCCIONES Y PENALIZACIONES (%)

<u>Crterios de subvencionabilidad (1)</u>	<u>Presentación tardia</u>	<u>Omisión declaración</u>	<u>Condicionidad</u>
0,00	0,00	0,00	0,00

IMPORTE (Euros)

<u>Calculado(2)</u>	<u>Reducción</u>	<u>Penalización</u>	<u>Reducción Penalización (3)</u>	<u>Penalización adicional</u>	<u>Resuelto</u>	<u>FEADER</u>	<u>MAPA</u>	<u>CAPADR</u>
1.190,40 €	0,00 €	0,00 €	0,00 €	0,00 €	1.190,40 €	1.011,84 €	116,78 €	61,78 €
Importe Unitario:	93,00 €		Nuevo Importe Unitario:	93,00 €				

(1) Con incidencias que retienen pago o deniegan el expediente.

(2) Se calcula sobre superficie declarada admisible.

(3) Aplicación del artículo 16 bis del RD 147/2023.

(4) Expediente con algunos recintos de pastos permanentes ubicados en espacios protegidos donde la carga ganadera mínima será 0,1 UGM/ha.

Puede verificar la integridad de una copia de este documento mediante la lectura del código QR adjunto o mediante el acceso a la dirección <https://ws050.juntadeandalucia.es/verificarFirma> indicando el código de VERIFICACIÓN

FIRMADO POR

RAQUEL MARIA ESPIN CRESPO

29/01/2025

VERIFICACIÓN

Pk2jmMURSWMFXCU9VKGJQRQ2Q7H5BP3

PÁG. 751/2713



**RECINTOS PROPUESTOS**

REF.	REFERENCIA SIGPAC	CULTIVO	S/R	USO SIGPAC	Sup. Dec. admisible	Sup. Campo	Sup. Determ.	Sup. Resuelta
-1461672	18-014-102-00376-0002	ALCACHOFA	R		0,63		0,63	0,63
-1461568	18-196-007-00163-0006	HUERTA	R		0,04		0,04	0,04
-1461567	18-196-003-00231-0002	TRIGO BLANDO	S		0,10		0,10	0,10
-1461565	18-196-003-00230-0003	COLIFLOR	S		0,27		0,27	0,27
-1461564	18-196-003-00230-0003	TRIGO BLANDO	S		0,20		0,20	0,20
-1461563	18-014-102-09008-0005	HUERTA	R		0,01		0,01	0,01
-1461562	18-014-102-00539-0001	COLIFLOR	R		0,30		0,30	0,30
-1293028	18-014-102-00157-0001	ALUBIAS	R		0,30		0,30	0,30
-1292985	18-196-003-00244-0002	BARBECHO TRADICIONAL	S		0,13		0,13	0,13
-823462	18-196-003-00231-0002	TRIGO BLANDO	S		0,18		0,18	0,18
-823376	18-196-003-00233-0001	TRIGO BLANDO	S		0,17		0,17	0,17
-823371	18-196-003-00232-0002	TRIGO BLANDO	S		0,16		0,16	0,16
5124301	18-196-011-00025-0001	TRIGO BLANDO	S		0,45		0,45	0,45
5124306	18-196-003-00246-0001	BARBECHO TRADICIONAL	S		0,35		0,35	0,35
5124316	18-196-003-00245-0002	BARBECHO TRADICIONAL	S		0,17		0,17	0,17
5124373	18-196-003-00232-0002	TRIGO BLANDO	S		0,22		0,22	0,22
5124386	18-196-003-00233-0001	TRIGO BLANDO	S		0,24		0,24	0,24
5124422	18-014-102-00409-0001	ALUBIAS	R		1,23		1,23	1,23
5124441	18-014-102-00376-0002	CEBADA	R		0,43		0,43	0,43
5124477	18-014-102-00376-0003	CEBADA	R		0,40		0,40	0,40
5124481	18-014-102-00424-0001	CALABACÍN	R		0,93		0,93	0,93
5124567	18-196-007-00163-0001	COLIFLOR	R		0,30		0,30	0,30
5124690	18-196-007-00141-0002	COLIFLOR	R		0,87		0,87	0,87
5124692	18-196-007-00149-0002	COLIFLOR	R		0,25		0,25	0,25
5124798	18-196-003-00230-0003	TRIGO BLANDO	S		0,12		0,12	0,12
5124804	18-196-003-00231-0002	TRIGO BLANDO	S		0,12		0,12	0,12
5267400	18-014-102-00539-0001	COLIFLOR	R		0,42		0,42	0,42
5267508	18-196-007-00345-0001	COLIFLOR	R		1,22		1,22	1,22
5267517	18-196-007-00150-0002	COLIFLOR	S		0,32		0,32	0,32
5267676	18-196-011-00091-0003	TRIGO BLANDO	R		1,22		1,22	1,22
5268527	18-196-011-00071-0001	CEBADA	S		1,05		1,05	1,05

INCIDENCIAS**INCIDENCIA DESCRIPCIÓN**

3795	Recinto declarado con una situación de riesgo de abandono. Recinto:18-196-003-00245-00002 Cultivo: - Recinto:18-196-003-00246-00001 Cultivo: -
86120	Para explotaciones de pastos permanentes ubicadas en espacios protegidos la carga ganadera mínima será 0,1 UGM/ha. Recinto:18-196-003-00232-00003 Cultivo:62000 PASTOS PERMANENTES DE 5 O MAS AÑOS-SIN VARIEDAD Secano Carga Ganadera:0 Recinto:18-196-003-00233-00002 Cultivo:62000 PASTOS PERMANENTES DE 5 O MAS AÑOS-SIN VARIEDAD Secano Carga Ganadera:0
86121	Recinto superficie forrajera que no realiza la actividad de producción de pastoreo. Recinto:18-196-003-00232-00003 Cultivo:62000 PASTOS PERMANENTES DE 5 O MAS AÑOS-SIN VARIEDAD Secano Actividad Agraria del recinto:5 Recinto:18-196-003-00233-00002 Cultivo:62000 PASTOS PERMANENTES DE 5 O MAS AÑOS-SIN VARIEDAD Secano Actividad Agraria del recinto:5
86122	Recinto superficie forrajera que realiza la actividad de producción de pastoreo y no declara el o los códigos del Registro de Explotaciones Ganaderas de Andalucía, REGA. Recinto:18-196-003-00232-00003 Cultivo:62000 PASTOS PERMANENTES DE 5 O MAS AÑOS-SIN VARIEDAD Secano Recinto:18-196-003-00233-00002 Cultivo:62000 PASTOS PERMANENTES DE 5 O MAS AÑOS-SIN VARIEDAD Secano
86124	Recinto de forrajera para Cálculo de Carga Ganadera que No pertenece a Explotación. Recinto:18-196-003-00232-00003 Cultivo:62000 PASTOS PERMANENTES DE 5 O MAS AÑOS-SIN VARIEDAD Secano Recinto:18-196-003-00233-00002 Cultivo:62000 PASTOS PERMANENTES DE 5 O MAS AÑOS-SIN VARIEDAD Secano

(1) Con incidencias que retienen pago o deniegan el expediente.

(2) Se calcula sobre superficie declarada admisible.

(3) Aplicación del artículo 16 bis del RD 147/2023.

(4) Expediente con algunos recintos de pastos permanentes ubicados en espacios protegidos donde la carga ganadera mínima será 0,1 UGM/ha.

Puede verificar la integridad de una copia de este documento mediante la lectura del código QR adjunto o mediante el acceso a la dirección <https://ws050.juntadeandalucia.es/verificarFirma> indicando el código de VERIFICACIÓN

FIRMADO POR

RAQUEL MARIA ESPIN CRESPO

29/01/2025

VERIFICACIÓN

Pk2jmMURSWMFXCU9VKGJRQ2Q7H5BP3

PÁG. 752/2713





Datos considerados para el Cálculo de la Carga Ganadera del expediente

Superficie determinada para Cálculo Carga Ganadera: 0,00 ha

Carga Ganadera del Expediente: 0,00 ugm/ha

Incidencias de carga ganadera

INCIDENCIA DESCRIPCIÓN

3795	Recinto declarado con una situación de riesgo de abandono. Recinto:18-196-003-00246-00001 Cultivo: - Recinto:18-196-003-00245-00002 Cultivo: -
86122	Recinto superficie forrajera que realiza la actividad de producción de pastoreo y no declara el o los códigos del Registro de Explotaciones Ganaderas de Andalucía, REGA. Recinto:18-196-003-00232-00003 Cultivo:62000 PASTOS PERMANENTES DE 5 O MAS AÑOS-SIN VARIEDAD Secano Recinto:18-196-003-00233-00002 Cultivo:62000 PASTOS PERMANENTES DE 5 O MAS AÑOS-SIN VARIEDAD Secano
86124	Recinto de forrajera para Cálculo de Carga Ganadera que No pertenece a Explotación. Recinto:18-196-003-00232-00003 Cultivo:62000 PASTOS PERMANENTES DE 5 O MAS AÑOS-SIN VARIEDAD Secano Recinto:18-196-003-00233-00002 Cultivo:62000 PASTOS PERMANENTES DE 5 O MAS AÑOS-SIN VARIEDAD Secano
86128	Recinto de Forrajeras que no ha contabilizado para Carga Ganadera por no tener una explotación válida para el cálculo de la Carga Ganadera Recinto:18-196-003-00232-00003 Cultivo:62 PASTOS PERMANENTES DE 5 O MAS AÑOS- Recinto:18-196-003-00233-00002 Cultivo:62 PASTOS PERMANENTES DE 5 O MAS AÑOS-
86132	Recinto superficie forrajera que no realiza la actividad de producción de pastoreo. Recinto:18-196-003-00244-00002 Cultivo:20000 BARBECHO TRADICIONAL-SIN VARIEDAD Secano Recinto:18-196-003-00232-00003 Cultivo:62000 PASTOS PERMANENTES DE 5 O MAS AÑOS-SIN VARIEDAD Secano Recinto:18-196-003-00246-00001 Cultivo:20000 BARBECHO TRADICIONAL-SIN VARIEDAD Secano Recinto:18-196-003-00245-00002 Cultivo:20000 BARBECHO TRADICIONAL-SIN VARIEDAD Secano Recinto:18-196-003-00233-00002 Cultivo:62000 PASTOS PERMANENTES DE 5 O MAS AÑOS-SIN VARIEDAD Secano

(1) Con incidencias que retienen pago o deniegan el expediente.

(2) Se calcula sobre superficie declarada admisible.

(3) Aplicación del artículo 16 bis del RD 147/2023.

(4) Expediente con algunos recintos de pastos permanentes ubicados en espacios protegidos donde la carga ganadera mínima será 0,1 UGM/ha.

Puede verificar la integridad de una copia de este documento mediante la lectura del código QR adjunto o mediante el acceso a la dirección <https://ws050.juntadeandalucia.es/verificarFirma> indicando el código de VERIFICACIÓN

FIRMADO POR

RAQUEL MARIA ESPIN CRESPO

29/01/2025

VERIFICACIÓN

Pk2jmMURSWMFXC9VKGJRQ2Q7H5BP3

PÁG. 753/2713





APELLIDOS Y NOMBRE / RAZÓN SOCIAL

BENITEZ BOLIVAR ANTONIO LUIS

NIF

****2333*

EXPEDIENTE

1142752

RESOLUCIÓN

CONCESIÓN DE LA AYUDA

DATOS DE MANTENIMIENTO UNIDADES

GRUPO DE PAGO	Sup. Dec. Admisible	Sup. Resuelta	Sobredecl.	% Sobredecl.
ZONAS DE MONTAÑA	34,21	33,44	0,77	2,25

RESUMEN DE PAGOS

	IMPORTE (Euros)			
	RESUELTO	FEADER	MAPA	CAPADR
Pago realizado	1.999,95	1.699,96	196,20	103,79

APLICACIÓN DE REDUCCIONES Y PENALIZACIONES (%)

Criterios de subvencionabilidad (1)	Presentación tardía	Omisión declaración	Condicionalidad
0,00	0,00	0,00	0,00

IMPORTE (Euros)

Calculado(2)	Reducción	Penalización	Reducción Penalización (3)	Penalización adicional	Resuelto	FEADER	MAPA	CAPADR
2.046,00 €	46,05 €	0,00 €	0,00 €	0,00 €	1.999,95 €	1.699,96 €	196,20 €	103,79 €
Importe Unitario:	93,00 €	Nuevo Importe Unitario:	59,81 €					

RECINTOS PROPUESTOS

REF.	REFERENCIA SIGPAC	CULTIVO	S/R	USO SIGPAC	Sup. Dec. admisible	Sup. Campo	Sup. Determ.	Sup. Resuelta
-1404730	18-065-501-05108-0011	PISTACHO	S		0,65		0,65	0,65
-1357845	18-065-501-05108-0010	OLIVAR	S		1,35		1,35	1,35
4798175	18-065-501-05110-0001	OLIVAR	S		6,97		6,97	6,97
170000006231991	18-090-004-00043-0001	OLIVAR	S		9,15		9,15	9,15
170000006231992	18-090-004-80006-0001	OLIVAR	S		4,98		4,98	4,98
170000006231993	18-090-900-09601-0012	OLIVAR	S		0,77		0,77	0,00
170000006231994	18-090-004-00035-0001	OLIVAR	S		9,48		9,48	9,48
170000006231995	18-029-003-00389-0001	OLIVAR	S		0,39		0,39	0,39
170000006231996	18-029-003-00390-0001	OLIVAR	S		0,47		0,47	0,47

INCIDENCIAS

INCIDENCIA DESCRIPCIÓN

242 Recinto pendiente de acreditación de titularidad.
 Recinto:18-090-900-09601-00012 Cultivo:101010 OLIVAR-PICUAL Secano

(1) Con incidencias que retienen pago o deniegan el expediente.

(2) Se calcula sobre superficie declarada admisible.

(3) Aplicación del artículo 16 bis del RD 147/2023.

(4) Expediente con algunos recintos de pastos permanentes ubicados en espacios protegidos donde la carga ganadera mínima será 0,1 UGM/ha.

Puede verificar la integridad de una copia de este documento mediante la lectura del código QR adjunto o mediante el acceso a la dirección <https://ws050.juntadeandalucia.es/verificarFirma> indicando el código de VERIFICACIÓN

FIRMADO POR

RAQUEL MARIA ESPIN CRESPO

29/01/2025

VERIFICACIÓN

Pk2jmMURSWMFXCU9VKGJQRQ2Q7H5BP3

PÁG. 754/2713





APELLIDOS Y NOMBRE / RAZÓN SOCIAL

BENITEZ MARTIN JUAN

NIF

***9561*

EXPEDIENTE

1188874

RESOLUCIÓN

CONCESIÓN DE LA AYUDA

DATOS DE MANTENIMIENTO UNIDADES

GRUPO DE PAGO	Sup. Dec. Admisible	Sup. Resuelta	Sobredecl.	% Sobredecl.
ZONAS DE MONTAÑA	83,45	83,45	0,00	0,00

RESUMEN DE PAGOS

	IMPORTE (Euros)			
	RESUELTO	FEADER	MAPA	CAPADR
Pago realizado	513,36	436,36	50,36	26,64
A pagar	1.532,64	1.302,74	150,35	79,55
TOTAL	2.046,00	1.739,10	200,71	106,19

APLICACIÓN DE REDUCCIONES Y PENALIZACIONES (%)

Criterios de subvencionabilidad (1)	Presentación tardía	Omisión declaración	Condicionalidad
0,00	0,00	0,00	0,00

IMPORTE (Euros)

Calculado(2)	Reducción	Penalización	Reducción Penalización (3)	Penalización adicional	Resuelto	FEADER	MAPA	CAPADR
2.046,00 €	0,00 €	0,00 €	0,00 €	0,00 €	2.046,00 €	1.739,10 €	200,71 €	106,19 €
Importe Unitario:	93,00 €	Nuevo Importe Unitario:	24,52 €					

RECINTOS PROPUESTOS

REF.	REFERENCIA SIGPAC	CULTIVO	S/R	USO SIGPAC	Sup. Dec. admisible	Sup. Campo	Sup. Determ.	Sup. Resuelta
-1478261	18-014-012-00089-0015	ALMENDROS	S		0,06		0,06	0,06
6927660	18-014-900-99000-9900	PASTOS PERMANENTES DE 5 O MAS AÑOS	S		77,93		77,93	77,93
170000005864402	18-014-016-00076-0002	BARBECHO TRADICIONAL	S		1,58		1,58	1,58
170000005864403	18-014-010-00236-0001	AVENA	S		0,90		0,90	0,90
170000005864404	18-014-016-00058-0001	BARBECHO TRADICIONAL	S		0,28		0,28	0,28
170000005864405	18-014-012-00182-0002	OLIVAR	S		0,82		0,82	0,82
170000005864406	18-014-012-00183-0001	OLIVAR	S		0,65		0,65	0,65
170000005864407	18-014-012-00174-0001	OLIVAR	S		0,10		0,10	0,10
170000005864409	18-014-012-00088-0001	ALMENDROS	S		1,13		1,13	1,13

INCIDENCIAS

INCIDENCIA DESCRIPCIÓN

- 233 Superficie de cruce neta declarada en recinto ficticio comunal, menor que superficie asignada neta resultante del reparto del recinto ficticio comunal.
Recinto:18-014-900-99000-99001 Cultivo:62000 PASTOS PERMANENTES DE 5 O MAS AÑOS-SIN VARIEDAD Secano
- 3972 Recinto ficticio del que forma parte un recinto real cuyo identificativo presenta errores en las Declaraciones de pastos.
Recinto:18-014-900-99000-99001 Cultivo: -
- 86119 Carga ganadera NO cumple con el valor mínimo de 0,2 UGM/ha.
Recinto:18-014-012-00174-00003 Cultivo:62000 PASTOS PERMANENTES DE 5 O MAS AÑOS-SIN VARIEDAD Secano Carga Ganadera:0,15

(1) Con incidencias que retienen pago o deniegan el expediente.

(2) Se calcula sobre superficie declarada admisible.

(3) Aplicación del artículo 16 bis del RD 147/2023.

(4) Expediente con algunos recintos de pastos permanentes ubicados en espacios protegidos donde la carga ganadera mínima será 0,1 UGM/ha.

Puede verificar la integridad de una copia de este documento mediante la lectura del código QR adjunto o mediante el acceso a la dirección <https://ws050.juntadeandalucia.es/verificarFirma> indicando el código de VERIFICACIÓN

FIRMADO POR	RAQUEL MARIA ESPIN CRESPO	29/01/2025	
VERIFICACIÓN	Pk2jmMURSWMFCU9VKGJQRQ2Q7H5BP3	PÁG. 755/2713	

**Datos considerados para el Cálculo de la Carga Ganadera del expediente**

Superficie determinada para Cálculo Carga Ganadera: 78,23 ha

Carga Ganadera del Expediente: 0,15 ugm/ha (4)

Explotación	Especie	Ugm Calculada para CG
ES180130000005	OVINA	8,03
ES180130023000	OVINA	3,56

Recintos Determinados para el Cálculo de Garga Ganadera

REF.	REFERENCIA SIGPAC	CULTIVO	DESCRIPCIÓN CULTIVO	S/R	SUP. RESUELTA (ha)
6927660	18-014-900-99000-99001	62000	PASTOS PERMANENTES DE 5 O MAS AÑOS-SIN VARIEDAD	S	77,93
170000005864408	18-014-012-00174-00003	62000	PASTOS PERMANENTES DE 5 O MAS AÑOS-SIN VARIEDAD	S	0,30

Incidencias de carga ganadera**INCIDENCIA DESCRIPCIÓN**

86132	Recinto superficie forrajera que no realiza la actividad de producción de pastoreo. Recinto:18-014-016-00076-00002 Cultivo:20000 BARBECHO TRADICIONAL-SIN VARIEDAD Secano Recinto:18-014-016-00058-00001 Cultivo:20000 BARBECHO TRADICIONAL-SIN VARIEDAD Secano
-------	---

(1) Con incidencias que retienen pago o deniegan el expediente.

(2) Se calcula sobre superficie declarada admisible.

(3) Aplicación del artículo 16 bis del RD 147/2023.

(4) Expediente con algunos recintos de pastos permanentes ubicados en espacios protegidos donde la carga ganadera mínima será 0,1 UGM/ha.

Puede verificar la integridad de una copia de este documento mediante la lectura del código QR adjunto o mediante el acceso a la dirección <https://ws050.juntadeandalucia.es/verificarFirma> indicando el código de VERIFICACIÓN

FIRMADO POR

RAQUEL MARIA ESPIN CRESPO

29/01/2025

VERIFICACIÓN

Pk2jmMURSWMFXCu9VKGJRQ2Q7H5BP3

PÁG. 756/2713





APELLIDOS Y NOMBRE / RAZÓN SOCIAL

BOLIVAR MARTINEZ JESUS CUSTODIO

NIF
***0622*

EXPEDIENTE
1166278

RESOLUCIÓN
CONCESIÓN DE LA AYUDA

DATOS DE MANTENIMIENTO UNIDADES

GRUPO DE PAGO	Sup. Dec. Admisible	Sup. Resuelta	Sobredecl.	% Sobredecl.
ZONAS DE MONTAÑA	23,17	23,12	0,05	0,22

RESUMEN DE PAGOS

	IMPORTE (Euros)			
	RESUELTO	FEADER	MAPA	CAPADR
Pago realizado	1.939,14	1.648,27	190,23	100,64
Pago indebido	-57,64			
TOTAL	1.881,50			

APLICACIÓN DE REDUCCIONES Y PENALIZACIONES (%)

Criterios de subvencionabilidad (1)	Presentación tardía	Omisión declaración	Condicionalidad
0,00	0,00	0,00	3,00

IMPORTE (Euros)

Calculado(2)	Reducción	Penalización	Reducción Penalización (3)	Penalización adicional	Resuelto	FEADER	MAPA	CAPADR
1.943,89 €	4,19 €	0,00 €	0,00 €	0,00 €	1.881,50 €	1.599,28 €	184,58 €	97,64 €
Importe Unitario:	93,00 €	Nuevo Importe Unitario:	83,90 €					

RECINTOS PROPUESTOS

REF.	REFERENCIA SIGPAC	CULTIVO	USO SIGPAC	S/R	Sup. Dec. admisible	Sup. Campo	Sup. Determ.	Sup. Resuelta
-1624969	18-039-009-00003-0001	OLIVAR	S	S	0,35		0,35	0,35
-1624902	23-064-002-00333-0002	OLIVAR	S	S	1,05		1,05	1,05
-1624901	23-019-010-00326-0001	OLIVAR	S	S	0,20		0,20	0,20
-1624897	23-019-010-00325-0001	OLIVAR	S	S	0,03		0,03	0,00
-49464	18-138-004-00991-0001	OLIVAR	S	S	1,40		1,40	1,40
5490091	18-138-001-00367-0001	OLIVAR	S	S	1,05		1,05	1,05
5490094	18-138-001-00368-0004	OLIVAR	S	S	0,05		0,05	0,05
5490107	18-138-001-00743-0002	OLIVAR	S	S	0,01		0,01	0,01
7759054	23-019-010-00325-0001	OLIVAR	S	S	0,02		0,02	0,00
7759055	23-019-010-00325-0002	OLIVAR	S	S	0,02		0,02	0,02
1700000007215988	18-138-001-00047-0003	OLIVAR	S	S	3,14		3,14	3,14
1700000007215989	18-138-001-00047-0004	OLIVAR	S	S	5,09		5,09	5,09
1700000007215990	18-138-001-00048-0001	OLIVAR	S	S	0,05		0,05	0,05
1700000007215991	18-138-004-00526-0003	OLIVAR	S	S	0,05		0,05	0,05
1700000007215992	18-138-004-00663-0001	OLIVAR	S	S	4,96		4,96	4,96
1700000007215993	18-138-004-00511-0002	OLIVAR	S	S	2,12		2,12	2,12
1700000007215994	18-138-004-00525-0003	OLIVAR	S	S	0,03		0,03	0,03
1700000007215995	18-138-004-00901-0002	OLIVAR	S	S	0,38		0,38	0,38
1700000007215996	18-138-004-00511-0004	OLIVAR	S	S	0,08		0,08	0,08
1700000007215998	18-138-004-00525-0003	OLIVAR	S	S	0,04		0,04	0,04
1700000007215999	18-138-004-00527-0001	OLIVAR	S	S	2,42		2,42	2,42
1700000007216000	18-138-004-00528-0004	OLIVAR	S	S	0,10		0,10	0,10
1700000007216002	18-138-005-00257-0001	OLIVAR	S	S	0,51		0,51	0,51
1700000007216003	18-138-004-00561-0001	OLIVAR	S	S	0,02		0,02	0,02

(1) Con incidencias que retienen pago o deniegan el expediente.

(2) Se calcula sobre superficie declarada admisible.

(3) Aplicación del artículo 16 bis del RD 147/2023.

(4) Expediente con algunos recintos de pastos permanentes ubicados en espacios protegidos donde la carga ganadera mínima será 0,1 UGM/ha.

Puede verificar la integridad de una copia de este documento mediante la lectura del código QR adjunto o mediante el acceso a la dirección <https://ws050.juntadeandalucia.es/verificarFirma> indicando el código de VERIFICACIÓN

FIRMADO POR

RAQUEL MARIA ESPIN CRESPO

29/01/2025

VERIFICACIÓN

Pk2jmMURSWMFXCU9VKGJRQ2Q7H5BP3

PÁG. 757/2713





INCIDENCIAS

INCIDENCIA DESCRIPCIÓN

- 452 Actividad agraria declarada en un recinto no compatible con el uso PA, PR o PS asignado en SIGPAC para ese recinto.
Recinto:18-138-001-00047-00008 Cultivo:62000 PASTOS PERMANENTES DE 5 O MAS AÑOS-SIN VARIEDAD Secano USO ASIGNADO EN SIGPAC:PR
- 3790 Recinto declarado inactivo
Recinto:23-019-010-00325-00001 Cultivo: -
- 75022 No Autoriza a que, en caso de la devolución por la entidad financiera (retrocesión bancaria) del pago en la cuenta corriente consignada en la solicitud y que está debidamente registrada en el sistema contable GIRO de la Junta de Andalucía, se proceda al pago en cualquier otra cuenta corriente de la titularidad del solicitante vigente en dicho sistema contable.
- 86119 Carga ganadera NO cumple con el valor mínimo de 0,2 UGM/ha.
Recinto:18-138-001-00047-00008 Cultivo:62000 PASTOS PERMANENTES DE 5 O MAS AÑOS-SIN VARIEDAD Secano Carga Ganadera:0
- 86121 Recinto superficie forrajera que no realiza la actividad de producción de pastoreo.
Recinto:18-138-001-00047-00008 Cultivo:62000 PASTOS PERMANENTES DE 5 O MAS AÑOS-SIN VARIEDAD Secano Actividad Agraria del recinto:2
- 86122 Recinto superficie forrajera que realiza la actividad de producción de pastoreo y no declara el o los códigos del Registro de Explotaciones Ganaderas de Andalucía, REGA.
Recinto:18-138-001-00047-00008 Cultivo:62000 PASTOS PERMANENTES DE 5 O MAS AÑOS-SIN VARIEDAD Secano
- 86124 Recinto de forrajera para Cálculo de Carga Ganadera que No pertenece a Explotación.
Recinto:18-138-001-00047-00008 Cultivo:62000 PASTOS PERMANENTES DE 5 O MAS AÑOS-SIN VARIEDAD Secano

Datos considerados para el Cálculo de la Carga Ganadera del expediente

Superficie determinada para Cálculo Carga Ganadera: 0,00 ha
Carga Ganadera del Expediente: 0,00 ugm/ha

Incidentes de carga ganadera

INCIDENCIA DESCRIPCIÓN

- 452 Actividad agraria declarada en un recinto no compatible con el uso PA, PR o PS asignado en SIGPAC para ese recinto.
Recinto:18-138-001-00047-00008 Cultivo:62000 PASTOS PERMANENTES DE 5 O MAS AÑOS-SIN VARIEDAD Secano USO ASIGNADO EN SIGPAC:PR
- 86122 Recinto superficie forrajera que realiza la actividad de producción de pastoreo y no declara el o los códigos del Registro de Explotaciones Ganaderas de Andalucía, REGA.
Recinto:18-138-001-00047-00008 Cultivo:62000 PASTOS PERMANENTES DE 5 O MAS AÑOS-SIN VARIEDAD Secano
- 86124 Recinto de forrajera para Cálculo de Carga Ganadera que No pertenece a Explotación.
Recinto:18-138-001-00047-00008 Cultivo:62000 PASTOS PERMANENTES DE 5 O MAS AÑOS-SIN VARIEDAD Secano
- 86128 Recinto de Forrajeras que no ha contabilizado para Carga Ganadera por no tener una explotación válida para el cálculo de la Carga Ganadera
Recinto:18-138-001-00047-00008 Cultivo:62 PASTOS PERMANENTES DE 5 O MAS AÑOS-
- 86132 Recinto superficie forrajera que no realiza la actividad de producción de pastoreo.
Recinto:18-138-001-00047-00008 Cultivo:62000 PASTOS PERMANENTES DE 5 O MAS AÑOS-SIN VARIEDAD Secano

(1) Con incidencias que retienen pago o deniegan el expediente.

(2) Se calcula sobre superficie declarada admisible.

(3) Aplicación del artículo 16 bis del RD 147/2023.

(4) Expediente con algunos recintos de pastos permanentes ubicados en espacios protegidos donde la carga ganadera mínima será 0,1 UGM/ha.

Puede verificar la integridad de una copia de este documento mediante la lectura del código QR adjunto o mediante el acceso a la dirección <https://ws050.juntadeandalucia.es/verificarFirma> indicando el código de VERIFICACIÓN

FIRMADO POR	RAQUEL MARIA ESPIN CRESPO	29/01/2025	
VERIFICACIÓN	Pk2jmMURSWMFXCU9VKGJQRQ2Q7H5BP3	PÁG. 758/2713	

**APELLIDOS Y NOMBRE / RAZÓN SOCIAL**

BONILLA MARTIN JOSE

NIF

****3798*

EXPEDIENTE

1102428

RESOLUCIÓN

CONCESIÓN DE LA AYUDA

DATOS DE MANTENIMIENTO UNIDADES

GRUPO DE PAGO	Sup. Dec. Admisible	Sup. Resuelta	Sobredecl.	% Sobredecl.
ZONAS DE MONTAÑA	53,24	53,21	0,03	0,06

RESUMEN DE PAGOS

	IMPORTE (Euros)			
	RESUELTO	FEADER	MAPA	CAPADR
Pago realizado	2.044,85	1.738,12	200,60	106,13

APLICACIÓN DE REDUCCIONES Y PENALIZACIONES (%)

Criterios de subvencionabilidad (1)	Presentación tardía	Omisión declaración	Condicionabilidad
0,00	0,00	0,00	0,00

IMPORTE (Euros)

Calculado(2)	Reducción	Penalización	Reducción Penalización (3)	Penalización adicional	Resuelto	FEADER	MAPA	CAPADR
2.046,00 €	1,15 €	0,00 €	0,00 €	0,00 €	2.044,85 €	1.738,12 €	200,60 €	106,13 €
Importe Unitario:	93,00 €		Nuevo Importe Unitario:	38,43 €				

(1) Con incidencias que retienen pago o deniegan el expediente.

(2) Se calcula sobre superficie declarada admisible.

(3) Aplicación del artículo 16 bis del RD 147/2023.

(4) Expediente con algunos recintos de pastos permanentes ubicados en espacios protegidos donde la carga ganadera mínima será 0,1 UGM/ha.

Puede verificar la integridad de una copia de este documento mediante la lectura del código QR adjunto o mediante el acceso a la dirección <https://ws050.juntadeandalucia.es/verificarFirma> indicando el código de VERIFICACIÓN

FIRMADO POR

RAQUEL MARIA ESPIN CRESPO

29/01/2025

VERIFICACIÓN

Pk2jmMURSWMFXCU9VKGJRQ2Q7H5BP3

PÁG. 759/2713





RECINTOS PROPUESTOS

REF.	REFERENCIA SIGPAC	CULTIVO	S/R	USO SIGPAC	Sup. Dec. admisible	Sup. Campo	Sup. Determ.	Sup. Resuelta
-1531299	18-017-012-00236-0001	ALMENDROS	S		0,23		0,23	0,23
-1228361	18-045-005-00047-0007	BARBECHO TRADICIONAL	S		0,11		0,11	0,11
-1228180	18-045-008-00282-0008	HIGUERA	S		0,01		0,01	0,01
-1228179	18-045-008-00103-0011	ALMENDROS	S		0,02		0,02	0,02
-1228178	18-045-008-00103-0010	ALMENDROS	S		0,03		0,03	0,03
-1228177	18-045-008-00039-0002	OTROS FRUTALES	S		0,05		0,05	0,05
-1228176	18-045-004-00166-0010	OTROS FRUTALES	S		0,04		0,04	0,04
-1228174	18-045-004-00165-0009	ALMENDROS	S		0,02		0,02	0,02
-1228173	18-045-004-00081-0003	BARBECHO TRADICIONAL	S		0,03		0,03	0,03
-1055918	18-045-008-00300-0001	ALMENDROS	S		0,90		0,90	0,90
-1055058	18-005-002-00329-0010	ALMENDROS	S		0,03		0,03	0,03
-1055057	18-005-002-00329-0008	ALMENDROS	S		0,23		0,23	0,23
-727108	18-045-004-00076-0004	ALMENDROS	S		0,94		0,94	0,94
-73804	18-045-008-00280-0004	ALMENDROS	S		0,08		0,08	0,08
5262722	18-045-005-00137-0001	HUERTA	R		0,02		0,02	0,02
5262731	18-045-005-00138-0001	BARBECHO TRADICIONAL	R		0,12		0,12	0,12
5262732	18-045-005-00139-0001	BARBECHO TRADICIONAL	R		0,11		0,11	0,11
5262738	18-045-005-00140-0001	ALMENDROS	R		0,10		0,10	0,10
5262739	18-045-005-00141-0001	BARBECHO TRADICIONAL	R		0,15		0,15	0,15
5262743	18-045-005-00142-0001	ALMENDROS	R		0,34		0,34	0,34
5262744	18-045-005-00142-0002	BARBECHO TRADICIONAL	R		0,22		0,22	0,22
5262745	18-045-005-00142-0003	BARBECHO TRADICIONAL	R		0,16		0,16	0,16
5262754	18-045-005-00144-0001	ALMENDROS	R		0,18		0,18	0,18
5262755	18-045-005-00145-0001	OLIVAR	R		0,10		0,10	0,10
5262757	18-045-005-00146-0001	HIGUERA	R		0,03		0,03	0,03
5262762	18-045-005-00148-0001	HIGUERA	R		0,33		0,33	0,33
5262765	18-045-005-00149-0001	ALMENDROS	S		0,20		0,20	0,20
5262766	18-045-005-00042-0001	HIGUERA	S		0,99		0,99	0,99
5262770	18-045-005-00058-0001	VIÑEDO VINIFICACIÓN	S		0,10		0,10	0,10
5262771	18-045-005-00058-0002	HIGUERA	S		0,67		0,67	0,67
5262776	18-045-004-00081-0001	HIGUERA	S		0,34		0,34	0,34
5262795	18-045-004-00165-0001	ALMENDROS	S		0,26		0,26	0,26
5262798	18-045-004-00165-0006	ALMENDROS	S		0,02		0,02	0,02
5262814	18-045-004-00166-0002	ALMENDROS	R		1,67		1,67	1,67
5262816	18-045-004-00166-0007	HIGUERA	S		0,07		0,07	0,07
5262817	18-045-004-00166-0008	HIGUERA	S		0,10		0,10	0,10
5262826	18-045-004-00072-0001	ALMENDROS	S		0,46		0,46	0,46
5262829	18-045-004-00170-0001	HIGUERA	R		0,06		0,06	0,06
5262838	18-045-004-00029-0001	HIGUERA	S		0,38		0,38	0,38
5262839	18-045-004-00031-0001	ALMENDROS	S		0,31		0,31	0,31
5262844	18-045-004-00028-0001	ALMENDROS	S		1,62		1,62	1,62
5262851	18-045-007-00061-0001	HIGUERA	S		1,05		1,05	1,05
5262854	18-045-007-00062-0001	HIGUERA	S		0,50		0,50	0,50
5262856	18-045-007-00062-0004	BARBECHO TRADICIONAL	S		0,10		0,10	0,10
5262858	18-045-008-00001-0001	HIGUERA	S		0,92		0,92	0,92
5262867	18-045-008-00038-0001	ALMENDROS	S		0,83		0,83	0,83
5262869	18-045-008-00039-0001	ALMENDROS	S		0,35		0,35	0,35
5262873	18-045-008-00034-0001	ALMENDROS	S		0,43		0,43	0,43
5262874	18-045-008-00207-0005	HIGUERA	S		0,56		0,56	0,56
5262877	18-045-008-00206-0001	ALMENDROS	S		0,16		0,16	0,16
5262880	18-045-008-00105-0003	HIGUERA	S		0,87		0,87	0,87
5262884	18-045-008-00274-0002	ALMENDROS	S		0,87		0,87	0,87

(1) Con incidencias que retienen pago o deniegan el expediente.

(2) Se calcula sobre superficie declarada admisible.

(3) Aplicación del artículo 16 bis del RD 147/2023.

(4) Expediente con algunos recintos de pastos permanentes ubicados en espacios protegidos donde la carga ganadera mínima será 0,1 UGM/ha.

Puede verificar la integridad de una copia de este documento mediante la lectura del código QR adjunto o mediante el acceso a la dirección <https://ws050.juntadeandalucia.es/verificarFirma> indicando el código de VERIFICACIÓN

FIRMADO POR

RAQUEL MARIA ESPIN CRESPO

29/01/2025

VERIFICACIÓN

Pk2jmMURSWMFXCU9VKGJRQ2Q7H5BP3

PÁG. 760/2713





RECINTOS PROPUESTOS

REF.	REFERENCIA SIGPAC	CULTIVO	S/R	USO SIGPAC	Sup. Dec. admisible	Sup. Campo	Sup. Determ.	Sup. Resuelta
5262888	18-045-008-00274-0013	HIGUERA	S		1,79		1,79	1,79
5262889	18-045-008-00274-0014	HIGUERA	S		0,57		0,57	0,57
5262909	18-045-008-00281-0002	ALMENDROS	S		0,99		0,99	0,99
5262915	18-045-008-00309-0002	ALMENDROS	S		1,41		1,41	1,41
5262916	18-045-008-00309-0005	ALMENDROS	S		0,43		0,43	0,43
5262919	18-045-008-00307-0001	ALMENDROS	S		0,47		0,47	0,47
5262920	18-045-008-00307-0002	ALMENDROS	S		0,02		0,02	0,02
5262924	18-045-008-00283-0001	ALMENDROS	R		1,06		1,06	1,06
5262927	18-045-008-00282-0001	ALMENDROS	S		0,42		0,42	0,42
5262928	18-045-008-00282-0002	ALMENDROS	S		1,33		1,33	1,33
5262931	18-045-008-00282-0006	ALMENDROS	S		0,20		0,20	0,20
5262942	18-045-008-00263-0002	ALMENDROS	S		0,80		0,80	0,80
5262950	18-045-008-00321-0004	BARBECHO TRADICIONAL	S		0,24		0,24	0,24
5262953	18-045-008-00321-0008	HIGUERA	S		0,07		0,07	0,07
5262957	18-045-008-00292-0001	ALMENDROS	S		0,26		0,26	0,26
5262967	18-045-008-00293-0001	ALMENDROS	S		0,52		0,52	0,52
5262973	18-017-012-00251-0001	ALMENDROS	S		0,50		0,50	0,50
5262974	18-017-012-00251-0002	ALMENDROS	S		0,11		0,11	0,11
5262979	18-017-012-00248-0001	ALMENDROS	S		0,35		0,35	0,35
5262981	18-017-002-00295-0001	ALMENDROS	S		0,53		0,53	0,53
5262982	18-017-002-00078-0001	ALMENDROS	S		0,92		0,92	0,92
5276278	18-045-008-00045-0001	HIGUERA	S		0,76		0,76	0,76
5276282	18-045-008-00047-0001	HIGUERA	S		0,21		0,21	0,21
5276287	18-045-008-00089-0001	ALMENDROS	S		0,68		0,68	0,68
5276292	18-045-008-00105-0001	ALMENDROS	S		0,89		0,89	0,89
5310336	18-005-002-00068-0001	ALMENDROS	S		0,26		0,26	0,26
5310346	18-005-002-00070-0001	ALMENDROS	S		0,62		0,62	0,62
5310347	18-005-002-00075-0001	ALMENDROS	S		0,97		0,97	0,97
1700000006923470	18-045-005-00112-0004	OLIVAR	S		0,15		0,15	0,15
1700000006923471	18-045-005-00132-0003	OLIVAR	R		0,01		0,01	0,01
1700000006923472	18-045-005-00133-0003	OLIVAR	R		0,02		0,02	0,02
1700000006923473	18-045-005-00134-0003	OLIVAR	R		0,01		0,01	0,01
1700000006923474	18-045-005-00045-0001	OLIVAR	S		0,06		0,06	0,06
1700000006923475	18-045-005-00046-0006	OLIVAR	S		0,54		0,54	0,54
1700000006923476	18-045-004-00076-0006	OLIVAR	S		0,43		0,43	0,43
1700000006923477	18-045-005-00135-0009	OLIVAR	S		1,35		1,35	1,35
1700000006923484	18-045-005-00135-0004	BARBECHO TRADICIONAL	R		0,16		0,16	0,13
1700000006923485	18-005-012-00051-0004	HIGUERA	S		0,47		0,47	0,47
1700000006923486	18-045-005-00135-0018	OTROS FRUTALES	S		0,06		0,06	0,06
1700000006923487	18-045-005-00046-0005	OLIVAR	S		0,02		0,02	0,02
1700000006923488	18-045-005-09015-0013	OLIVAR	S		0,02		0,02	0,02
1700000006923489	18-045-005-00143-0002	OLIVAR	R		0,11		0,11	0,11
1700000006923490	18-045-008-00239-0006	VIÑEDO VINIFICACIÓN	S		1,00		1,00	1,00
1700000006923491	18-045-008-00239-0005	VIÑEDO VINIFICACIÓN	S		0,45		0,45	0,45
1700000006923492	18-045-005-00046-0001	OLIVAR	S		0,26		0,26	0,26
1700000006923493	18-045-005-00047-0001	OLIVAR	S		0,04		0,04	0,04
1700000006923494	18-005-001-00217-0002	ALMENDROS	S		0,20		0,20	0,20
1700000006923495	18-005-012-00051-0006	ALMENDROS	S		0,08		0,08	0,08
1700000006923496	18-045-004-00076-0002	ALMENDROS	S		0,54		0,54	0,54
1700000006923498	18-017-012-00236-0004	ALMENDROS	S		0,24		0,24	0,24
1700000006923499	18-017-012-00236-0001	ALMENDROS	S		1,00		1,00	1,00
1700000006923500	18-005-012-00051-0001	ALMENDROS	S		0,09		0,09	0,09

(1) Con incidencias que retienen pago o deniegan el expediente.
 (2) Se calcula sobre superficie declarada admisible.
 (3) Aplicación del artículo 16 bis del RD 147/2023.
 (4) Expediente con algunos recintos de pastos permanentes ubicados en espacios protegidos donde la carga ganadera mínima será 0,1 UGM/ha.

Puede verificar la integridad de una copia de este documento mediante la lectura del código QR adjunto o mediante el acceso a la dirección https://ws050.juntadeandalucia.es/verificarFirma indicando el código de VERIFICACIÓN			
FIRMADO POR	RAQUEL MARIA ESPIN CRESPO	29/01/2025	
VERIFICACIÓN	Pk2jmMURSWMFCU9VKGJRQ2Q7H5BP3	PÁG. 761/2713	



RECINTOS PROPUESTOS

REF.	REFERENCIA SIGPAC	CULTIVO	S/R	USO SIGPAC	Sup. Dec. admisible	Sup. Campo	Sup. Determ.	Sup. Resuelta
170000006923501	18-005-002-00329-0001	ALMENDROS	S		0,24		0,24	0,24
170000006923502	18-005-002-00329-0006	ALMENDROS	S		0,49		0,49	0,49
170000006923503	18-005-002-00329-0007	ALMENDROS	S		0,06		0,06	0,06
170000006923504	18-005-001-00221-0001	ALMENDROS	S		0,42		0,42	0,42
170000006923505	18-045-008-00280-0001	ALMENDROS	S		1,10		1,10	1,10
170000006923506	18-005-001-00221-0002	ALMENDROS	S		0,06		0,06	0,06
170000006923507	18-045-008-00012-0002	ALMENDROS	S		3,02		3,02	3,02
170000006923508	18-045-005-00112-0001	ALMENDROS	S		1,57		1,57	1,57
170000006923509	18-045-008-00236-0001	ALMENDROS	S		0,81		0,81	0,81
170000006923510	18-045-008-00239-0002	ALMENDROS	S		0,49		0,49	0,49
170000006923511	18-017-012-00236-0002	ALMENDROS	S		0,50		0,50	0,50
170000006923512	18-005-012-00051-0002	ALMENDROS	S		0,91		0,91	0,91
170000006923513	18-017-012-00236-0006	ALMENDROS	S		0,41		0,41	0,41

INCIDENCIAS

INCIDENCIA DESCRIPCIÓN

3795	<p>Recinto declarado con una situación de riesgo de abandono.</p> <p>Recinto:18-045-005-00135-00004 Cultivo: -</p> <p>Recinto:18-045-005-00138-00001 Cultivo: -</p> <p>Recinto:18-045-005-00139-00001 Cultivo: -</p> <p>Recinto:18-045-005-00141-00001 Cultivo: -</p> <p>Recinto:18-045-005-00142-00002 Cultivo: -</p> <p>Recinto:18-045-005-00142-00003 Cultivo: -</p> <p>Recinto:18-045-007-00062-00004 Cultivo: -</p> <p>Recinto:18-045-008-00321-00004 Cultivo: -</p>
4272	<p>Verifica que las líneas de declaración de las Solicitudes Únicas no tienen solapes con la capa de Retroactividad Gráfica (ambas de la misma campaña) a nivel de expediente/línea de declaración gráfica de la solicitud.</p> <p>Recinto:18-045-005-00135-00004 Cultivo: - Agregado de la referencia del recinto.:0 Zona de la referencia del recinto.:0 Superficie solapada.:0,03 Id. Incid.:100417558</p>
86119	<p>Carga ganadera NO cumple con el valor mínimo de 0,2 UGM/ha.</p> <p>Recinto:18-045-004-00076-00009 Cultivo:62000 PASTOS PERMANENTES DE 5 O MAS AÑOS-SIN VARIEDAD Secano Carga Ganadera:0</p> <p>Recinto:18-045-004-00076-00010 Cultivo:62000 PASTOS PERMANENTES DE 5 O MAS AÑOS-SIN VARIEDAD Secano Carga Ganadera:0</p> <p>Recinto:18-045-005-00046-00007 Cultivo:62000 PASTOS PERMANENTES DE 5 O MAS AÑOS-SIN VARIEDAD Secano Carga Ganadera:0</p> <p>Recinto:18-045-005-00112-00002 Cultivo:62000 PASTOS PERMANENTES DE 5 O MAS AÑOS-SIN VARIEDAD Secano Carga Ganadera:0</p> <p>Recinto:18-045-005-00112-00009 Cultivo:62000 PASTOS PERMANENTES DE 5 O MAS AÑOS-SIN VARIEDAD Secano Carga Ganadera:0</p> <p>Recinto:18-045-008-00239-00003 Cultivo:62000 PASTOS PERMANENTES DE 5 O MAS AÑOS-SIN VARIEDAD Secano Carga Ganadera:0</p> <p>Recinto:18-045-008-00280-00003 Cultivo:62000 PASTOS PERMANENTES DE 5 O MAS AÑOS-SIN VARIEDAD Secano Carga Ganadera:0</p>
86121	<p>Recinto superficie forrajera que no realiza la actividad de producción de pastoreo.</p> <p>Recinto:18-045-004-00076-00009 Cultivo:62000 PASTOS PERMANENTES DE 5 O MAS AÑOS-SIN VARIEDAD Secano Actividad Agraria del recinto:5</p> <p>Recinto:18-045-004-00076-00010 Cultivo:62000 PASTOS PERMANENTES DE 5 O MAS AÑOS-SIN VARIEDAD Secano Actividad Agraria del recinto:5</p> <p>Recinto:18-045-005-00046-00007 Cultivo:62000 PASTOS PERMANENTES DE 5 O MAS AÑOS-SIN VARIEDAD Secano Actividad Agraria del recinto:5</p> <p>Recinto:18-045-005-00112-00002 Cultivo:62000 PASTOS PERMANENTES DE 5 O MAS AÑOS-SIN VARIEDAD Secano Actividad Agraria del recinto:5</p> <p>Recinto:18-045-005-00112-00009 Cultivo:62000 PASTOS PERMANENTES DE 5 O MAS AÑOS-SIN VARIEDAD Secano Actividad Agraria del recinto:5</p> <p>Recinto:18-045-008-00239-00003 Cultivo:62000 PASTOS PERMANENTES DE 5 O MAS AÑOS-SIN VARIEDAD Secano Actividad Agraria del recinto:5</p> <p>Recinto:18-045-008-00280-00003 Cultivo:62000 PASTOS PERMANENTES DE 5 O MAS AÑOS-SIN VARIEDAD Secano Actividad Agraria del recinto:5</p>

(1) Con incidencias que retienen pago o deniegan el expediente.

(2) Se calcula sobre superficie declarada admisible.

(3) Aplicación del artículo 16 bis del RD 147/2023.

(4) Expediente con algunos recintos de pastos permanentes ubicados en espacios protegidos donde la carga ganadera mínima será 0,1 UGM/ha.

Puede verificar la integridad de una copia de este documento mediante la lectura del código QR adjunto o mediante el acceso a la dirección <https://ws050.juntadeandalucia.es/verificarFirma> indicando el código de VERIFICACIÓN

FIRMADO POR

RAQUEL MARIA ESPIN CRESPO

29/01/2025

VERIFICACIÓN

Pk2jmMURSWMFXCU9VKGJRQ2Q7H5BP3

PÁG. 762/2713





INCIDENCIAS

INCIDENCIA DESCRIPCIÓN

- 86122 Recinto superficie forrajera que realiza la actividad de producción de pastoreo y no declara el o los códigos del Registro de Explotaciones Ganaderas de Andalucía, REGA.
 Recinto:18-045-004-00076-00009 Cultivo:62000 PASTOS PERMANENTES DE 5 O MAS AÑOS-SIN VARIEDAD Secano
 Recinto:18-045-004-00076-00010 Cultivo:62000 PASTOS PERMANENTES DE 5 O MAS AÑOS-SIN VARIEDAD Secano
 Recinto:18-045-005-00046-00007 Cultivo:62000 PASTOS PERMANENTES DE 5 O MAS AÑOS-SIN VARIEDAD Secano
 Recinto:18-045-005-00112-00002 Cultivo:62000 PASTOS PERMANENTES DE 5 O MAS AÑOS-SIN VARIEDAD Secano
 Recinto:18-045-005-00112-00009 Cultivo:62000 PASTOS PERMANENTES DE 5 O MAS AÑOS-SIN VARIEDAD Secano
 Recinto:18-045-008-00239-00003 Cultivo:62000 PASTOS PERMANENTES DE 5 O MAS AÑOS-SIN VARIEDAD Secano
 Recinto:18-045-008-00280-00003 Cultivo:62000 PASTOS PERMANENTES DE 5 O MAS AÑOS-SIN VARIEDAD Secano
- 86124 Recinto de forrajera para Cálculo de Carga Ganadera que No pertenece a Explotación.
 Recinto:18-045-004-00076-00009 Cultivo:62000 PASTOS PERMANENTES DE 5 O MAS AÑOS-SIN VARIEDAD Secano
 Recinto:18-045-004-00076-00010 Cultivo:62000 PASTOS PERMANENTES DE 5 O MAS AÑOS-SIN VARIEDAD Secano
 Recinto:18-045-005-00046-00007 Cultivo:62000 PASTOS PERMANENTES DE 5 O MAS AÑOS-SIN VARIEDAD Secano
 Recinto:18-045-005-00112-00002 Cultivo:62000 PASTOS PERMANENTES DE 5 O MAS AÑOS-SIN VARIEDAD Secano
 Recinto:18-045-005-00112-00009 Cultivo:62000 PASTOS PERMANENTES DE 5 O MAS AÑOS-SIN VARIEDAD Secano
 Recinto:18-045-008-00239-00003 Cultivo:62000 PASTOS PERMANENTES DE 5 O MAS AÑOS-SIN VARIEDAD Secano
 Recinto:18-045-008-00280-00003 Cultivo:62000 PASTOS PERMANENTES DE 5 O MAS AÑOS-SIN VARIEDAD Secano

Datos considerados para el Cálculo de la Carga Ganadera del expediente

Superficie determinada para Cálculo Carga Ganadera: 0,00 ha
Carga Ganadera del Expediente: 0,00 ugm/ha

Incidenias de carga ganadera

INCIDENCIA DESCRIPCIÓN

- 3795 Recinto declarado con una situación de riesgo de abandono.
 Recinto:18-045-005-00138-00001 Cultivo: -
 Recinto:18-045-005-00139-00001 Cultivo: -
 Recinto:18-045-005-00141-00001 Cultivo: -
 Recinto:18-045-005-00142-00002 Cultivo: -
 Recinto:18-045-005-00142-00003 Cultivo: -
 Recinto:18-045-007-00062-00004 Cultivo: -
 Recinto:18-045-008-00321-00004 Cultivo: -
 Recinto:18-045-005-00135-00004 Cultivo: -
- 86122 Recinto superficie forrajera que realiza la actividad de producción de pastoreo y no declara el o los códigos del Registro de Explotaciones Ganaderas de Andalucía, REGA.
 Recinto:18-045-005-00112-00009 Cultivo:62000 PASTOS PERMANENTES DE 5 O MAS AÑOS-SIN VARIEDAD Secano
 Recinto:18-045-004-00076-00010 Cultivo:62000 PASTOS PERMANENTES DE 5 O MAS AÑOS-SIN VARIEDAD Secano
 Recinto:18-045-004-00076-00009 Cultivo:62000 PASTOS PERMANENTES DE 5 O MAS AÑOS-SIN VARIEDAD Secano
 Recinto:18-045-008-00280-00003 Cultivo:62000 PASTOS PERMANENTES DE 5 O MAS AÑOS-SIN VARIEDAD Secano
 Recinto:18-045-005-00112-00002 Cultivo:62000 PASTOS PERMANENTES DE 5 O MAS AÑOS-SIN VARIEDAD Secano
 Recinto:18-045-005-00046-00007 Cultivo:62000 PASTOS PERMANENTES DE 5 O MAS AÑOS-SIN VARIEDAD Secano
 Recinto:18-045-008-00239-00003 Cultivo:62000 PASTOS PERMANENTES DE 5 O MAS AÑOS-SIN VARIEDAD Secano
- 86124 Recinto de forrajera para Cálculo de Carga Ganadera que No pertenece a Explotación.
 Recinto:18-045-005-00112-00009 Cultivo:62000 PASTOS PERMANENTES DE 5 O MAS AÑOS-SIN VARIEDAD Secano
 Recinto:18-045-004-00076-00010 Cultivo:62000 PASTOS PERMANENTES DE 5 O MAS AÑOS-SIN VARIEDAD Secano
 Recinto:18-045-004-00076-00009 Cultivo:62000 PASTOS PERMANENTES DE 5 O MAS AÑOS-SIN VARIEDAD Secano
 Recinto:18-045-008-00280-00003 Cultivo:62000 PASTOS PERMANENTES DE 5 O MAS AÑOS-SIN VARIEDAD Secano
 Recinto:18-045-005-00112-00002 Cultivo:62000 PASTOS PERMANENTES DE 5 O MAS AÑOS-SIN VARIEDAD Secano
 Recinto:18-045-005-00046-00007 Cultivo:62000 PASTOS PERMANENTES DE 5 O MAS AÑOS-SIN VARIEDAD Secano
 Recinto:18-045-008-00239-00003 Cultivo:62000 PASTOS PERMANENTES DE 5 O MAS AÑOS-SIN VARIEDAD Secano
- 86128 Recinto de Forrajeras que no ha contabilizado para Carga Ganadera por no tener una explotación válida para el cálculo de la Carga Ganadera
 Recinto:18-045-005-00112-00009 Cultivo:62 PASTOS PERMANENTES DE 5 O MAS AÑOS-
 Recinto:18-045-004-00076-00010 Cultivo:62 PASTOS PERMANENTES DE 5 O MAS AÑOS-
 Recinto:18-045-004-00076-00009 Cultivo:62 PASTOS PERMANENTES DE 5 O MAS AÑOS-

(1) Con incidencias que retienen pago o deniegan el expediente.

(2) Se calcula sobre superficie declarada admisible.

(3) Aplicación del artículo 16 bis del RD 147/2023.

(4) Expediente con algunos recintos de pastos permanentes ubicados en espacios protegidos donde la carga ganadera mínima será 0,1 UGM/ha.

Puede verificar la integridad de una copia de este documento mediante la lectura del código QR adjunto o mediante el acceso a la dirección <https://ws050.juntadeandalucia.es/verificarFirma> indicando el código de VERIFICACIÓN

FIRMADO POR	RAQUEL MARIA ESPIN CRESPO	29/01/2025	
VERIFICACIÓN	Pk2jmMURSWMFXCU9VKGJQR2Q7H5BP3	PÁG. 763/2713	



	Recinto:18-045-005-00143-00003	Cultivo:62	PASTOS PERMANENTES DE 5 O MAS AÑOS-
	Recinto:18-045-005-00146-00002	Cultivo:62	PASTOS PERMANENTES DE 5 O MAS AÑOS-
	Recinto:18-045-005-00042-00002	Cultivo:62	PASTOS PERMANENTES DE 5 O MAS AÑOS-
	Recinto:18-045-004-00081-00002	Cultivo:62	PASTOS PERMANENTES DE 5 O MAS AÑOS-
	Recinto:18-045-004-00165-00002	Cultivo:62	PASTOS PERMANENTES DE 5 O MAS AÑOS-
	Recinto:18-045-004-00165-00003	Cultivo:62	PASTOS PERMANENTES DE 5 O MAS AÑOS-
	Recinto:18-045-004-00166-00003	Cultivo:62	PASTOS PERMANENTES DE 5 O MAS AÑOS-
	Recinto:18-045-004-00072-00002	Cultivo:62	PASTOS PERMANENTES DE 5 O MAS AÑOS-
	Recinto:18-045-004-00170-00002	Cultivo:62	PASTOS PERMANENTES DE 5 O MAS AÑOS-
	Recinto:18-045-004-00031-00002	Cultivo:62	PASTOS PERMANENTES DE 5 O MAS AÑOS-
	Recinto:18-045-004-00031-00003	Cultivo:62	PASTOS PERMANENTES DE 5 O MAS AÑOS-
	Recinto:18-045-007-00061-00002	Cultivo:62	PASTOS PERMANENTES DE 5 O MAS AÑOS-
	Recinto:18-045-007-00062-00003	Cultivo:62	PASTOS PERMANENTES DE 5 O MAS AÑOS-
	Recinto:18-045-008-00001-00002	Cultivo:62	PASTOS PERMANENTES DE 5 O MAS AÑOS-
	Recinto:18-045-008-00001-00003	Cultivo:62	PASTOS PERMANENTES DE 5 O MAS AÑOS-
	Recinto:18-045-008-00001-00005	Cultivo:62	PASTOS PERMANENTES DE 5 O MAS AÑOS-
	Recinto:18-045-008-00001-00007	Cultivo:62	PASTOS PERMANENTES DE 5 O MAS AÑOS-
	Recinto:18-045-008-00103-00006	Cultivo:62	PASTOS PERMANENTES DE 5 O MAS AÑOS-
	Recinto:18-045-008-00103-00007	Cultivo:62	PASTOS PERMANENTES DE 5 O MAS AÑOS-
	Recinto:18-045-008-00309-00001	Cultivo:62	PASTOS PERMANENTES DE 5 O MAS AÑOS-
	Recinto:18-045-008-00282-00004	Cultivo:62	PASTOS PERMANENTES DE 5 O MAS AÑOS-
	Recinto:18-045-008-00282-00005	Cultivo:62	PASTOS PERMANENTES DE 5 O MAS AÑOS-
	Recinto:18-045-008-00263-00001	Cultivo:62	PASTOS PERMANENTES DE 5 O MAS AÑOS-
	Recinto:18-045-008-00321-00003	Cultivo:62	PASTOS PERMANENTES DE 5 O MAS AÑOS-
	Recinto:18-017-002-00078-00003	Cultivo:62	PASTOS PERMANENTES DE 5 O MAS AÑOS-
	Recinto:18-045-008-00280-00003	Cultivo:62	PASTOS PERMANENTES DE 5 O MAS AÑOS-
	Recinto:18-045-005-00112-00002	Cultivo:62	PASTOS PERMANENTES DE 5 O MAS AÑOS-
	Recinto:18-045-005-00046-00007	Cultivo:62	PASTOS PERMANENTES DE 5 O MAS AÑOS-
	Recinto:18-045-008-00239-00003	Cultivo:62	PASTOS PERMANENTES DE 5 O MAS AÑOS-
	Recinto:18-017-012-00236-00008	Cultivo:62	PASTOS PERMANENTES DE 5 O MAS AÑOS-
86132	Recinto superficie forrajera que no realiza la actividad de producción de pastoreo.		
	Recinto:18-045-005-00047-00007	Cultivo:20000	BARBECHO TRADICIONAL-SIN VARIEDAD Secano
	Recinto:18-045-004-00081-00003	Cultivo:20000	BARBECHO TRADICIONAL-SIN VARIEDAD Secano
	Recinto:18-045-005-00112-00009	Cultivo:62000	PASTOS PERMANENTES DE 5 O MAS AÑOS-SIN VARIEDAD Secano
	Recinto:18-045-004-00076-00010	Cultivo:62000	PASTOS PERMANENTES DE 5 O MAS AÑOS-SIN VARIEDAD Secano
	Recinto:18-045-004-00076-00009	Cultivo:62000	PASTOS PERMANENTES DE 5 O MAS AÑOS-SIN VARIEDAD Secano
	Recinto:18-045-005-00138-00001	Cultivo:20000	BARBECHO TRADICIONAL-SIN VARIEDAD Regadío
	Recinto:18-045-005-00139-00001	Cultivo:20000	BARBECHO TRADICIONAL-SIN VARIEDAD Regadío
	Recinto:18-045-005-00141-00001	Cultivo:20000	BARBECHO TRADICIONAL-SIN VARIEDAD Regadío
	Recinto:18-045-005-00142-00002	Cultivo:20000	BARBECHO TRADICIONAL-SIN VARIEDAD Regadío
	Recinto:18-045-005-00142-00003	Cultivo:20000	BARBECHO TRADICIONAL-SIN VARIEDAD Regadío
	Recinto:18-045-007-00062-00004	Cultivo:20000	BARBECHO TRADICIONAL-SIN VARIEDAD Secano
	Recinto:18-045-008-00321-00004	Cultivo:20000	BARBECHO TRADICIONAL-SIN VARIEDAD Secano
	Recinto:18-045-008-00280-00003	Cultivo:62000	PASTOS PERMANENTES DE 5 O MAS AÑOS-SIN VARIEDAD Secano
	Recinto:18-045-005-00112-00002	Cultivo:62000	PASTOS PERMANENTES DE 5 O MAS AÑOS-SIN VARIEDAD Secano
	Recinto:18-045-005-00046-00007	Cultivo:62000	PASTOS PERMANENTES DE 5 O MAS AÑOS-SIN VARIEDAD Secano
	Recinto:18-045-008-00239-00003	Cultivo:62000	PASTOS PERMANENTES DE 5 O MAS AÑOS-SIN VARIEDAD Secano
	Recinto:18-045-005-00135-00004	Cultivo:20000	BARBECHO TRADICIONAL-SIN VARIEDAD Regadío
86133	Recinto de forrajera No solicitado para Cálculo de Carga Ganadera que No pertenece a Explotación.		
	Recinto:18-045-005-00143-00003	Cultivo:62000	PASTOS PERMANENTES DE 5 O MAS AÑOS-SIN VARIEDAD Secano
	Recinto:18-045-005-00146-00002	Cultivo:62000	PASTOS PERMANENTES DE 5 O MAS AÑOS-SIN VARIEDAD Secano
	Recinto:18-045-005-00042-00002	Cultivo:62000	PASTOS PERMANENTES DE 5 O MAS AÑOS-SIN VARIEDAD Secano
	Recinto:18-045-004-00081-00002	Cultivo:62000	PASTOS PERMANENTES DE 5 O MAS AÑOS-SIN VARIEDAD Secano
	Recinto:18-045-004-00165-00002	Cultivo:62000	PASTOS PERMANENTES DE 5 O MAS AÑOS-SIN VARIEDAD Secano
	Recinto:18-045-004-00165-00003	Cultivo:62000	PASTOS PERMANENTES DE 5 O MAS AÑOS-SIN VARIEDAD Secano
	Recinto:18-045-004-00166-00003	Cultivo:62000	PASTOS PERMANENTES DE 5 O MAS AÑOS-SIN VARIEDAD Secano
	Recinto:18-045-004-00072-00002	Cultivo:62000	PASTOS PERMANENTES DE 5 O MAS AÑOS-SIN VARIEDAD Secano
	Recinto:18-045-004-00170-00002	Cultivo:62000	PASTOS PERMANENTES DE 5 O MAS AÑOS-SIN VARIEDAD Secano
	Recinto:18-045-004-00031-00002	Cultivo:62000	PASTOS PERMANENTES DE 5 O MAS AÑOS-SIN VARIEDAD Secano
	Recinto:18-045-004-00031-00003	Cultivo:62000	PASTOS PERMANENTES DE 5 O MAS AÑOS-SIN VARIEDAD Secano

(1) Con incidencias que retienen pago o deniegan el expediente.

(2) Se calcula sobre superficie declarada admisible.

(3) Aplicación del artículo 16 bis del RD 147/2023.

(4) Expediente con algunos recintos de pastos permanentes ubicados en espacios protegidos donde la carga ganadera mínima será 0,1 UGM/ha.

Puede verificar la integridad de una copia de este documento mediante la lectura del código QR adjunto o mediante el acceso a la dirección <https://ws050.juntadeandalucia.es/verificarFirma> indicando el código de VERIFICACIÓN

FIRMADO POR	RAQUEL MARIA ESPIN CRESPO	29/01/2025
VERIFICACIÓN	Pk2jmMURSWMFXCU9VKGJQRQ2Q7H5BP3	PÁG. 764/2713





Recinto:18-045-007-00061-00002	Cultivo:62000	PASTOS PERMANENTES DE 5 O MAS AÑOS-SIN VARIEDAD	Secano
Recinto:18-045-007-00062-00003	Cultivo:62000	PASTOS PERMANENTES DE 5 O MAS AÑOS-SIN VARIEDAD	Secano
Recinto:18-045-008-00001-00002	Cultivo:62000	PASTOS PERMANENTES DE 5 O MAS AÑOS-SIN VARIEDAD	Secano
Recinto:18-045-008-00001-00003	Cultivo:62000	PASTOS PERMANENTES DE 5 O MAS AÑOS-SIN VARIEDAD	Secano
Recinto:18-045-008-00001-00005	Cultivo:62000	PASTOS PERMANENTES DE 5 O MAS AÑOS-SIN VARIEDAD	Secano
Recinto:18-045-008-00001-00007	Cultivo:62000	PASTOS PERMANENTES DE 5 O MAS AÑOS-SIN VARIEDAD	Secano
Recinto:18-045-008-00103-00006	Cultivo:62000	PASTOS PERMANENTES DE 5 O MAS AÑOS-SIN VARIEDAD	Secano
Recinto:18-045-008-00103-00007	Cultivo:62000	PASTOS PERMANENTES DE 5 O MAS AÑOS-SIN VARIEDAD	Secano
Recinto:18-045-008-00309-00001	Cultivo:62000	PASTOS PERMANENTES DE 5 O MAS AÑOS-SIN VARIEDAD	Secano
Recinto:18-045-008-00282-00004	Cultivo:62000	PASTOS PERMANENTES DE 5 O MAS AÑOS-SIN VARIEDAD	Secano
Recinto:18-045-008-00282-00005	Cultivo:62000	PASTOS PERMANENTES DE 5 O MAS AÑOS-SIN VARIEDAD	Secano
Recinto:18-045-008-00263-00001	Cultivo:62000	PASTOS PERMANENTES DE 5 O MAS AÑOS-SIN VARIEDAD	Secano
Recinto:18-045-008-00321-00003	Cultivo:62000	PASTOS PERMANENTES DE 5 O MAS AÑOS-SIN VARIEDAD	Secano
Recinto:18-017-002-00078-00003	Cultivo:62000	PASTOS PERMANENTES DE 5 O MAS AÑOS-SIN VARIEDAD	Secano
Recinto:18-017-012-00236-00008	Cultivo:62000	PASTOS PERMANENTES DE 5 O MAS AÑOS-SIN VARIEDAD	Secano

(1) Con incidencias que retienen pago o deniegan el expediente.

(2) Se calcula sobre superficie declarada admisible.

(3) Aplicación del artículo 16 bis del RD 147/2023.

(4) Expediente con algunos recintos de pastos permanentes ubicados en espacios protegidos donde la carga ganadera mínima será 0,1 UGM/ha.

Puede verificar la integridad de una copia de este documento mediante la lectura del código QR adjunto o mediante el acceso a la dirección <https://ws050.juntadeandalucia.es/verificarFirma> indicando el código de VERIFICACIÓN

FIRMADO POR	RAQUEL MARIA ESPIN CRESPO	29/01/2025	
VERIFICACIÓN	Pk2jmMURSWMFXCU9VKGJRQ2Q7H5BP3	PÁG. 765/2713	

**APELLIDOS Y NOMBRE / RAZÓN SOCIAL**

BONILLA MORENO JOSÉ ANTONIO

NIF

****1444*

EXPEDIENTE

1216435

RESOLUCIÓN

CONCESIÓN DE LA AYUDA

DATOS DE MANTENIMIENTO UNIDADES

GRUPO DE PAGO	Sup. Dec. Admisible	Sup. Resuelta	Sobredecl.	% Sobredecl.
ZONAS DE MONTAÑA	16,88	16,59	0,29	1,72

RESUMEN DE PAGOS

	IMPORTE (Euros)			
	RESUELTO	FEADER	MAPA	CAPADR
Pago realizado	1.508,50	1.282,23	147,98	78,29

APLICACIÓN DE REDUCCIONES Y PENALIZACIONES (%)

Criterios de subvencionabilidad (1)	Presentación tardía	Omisión declaración	Condicionabilidad
0,00	0,00	0,00	0,00

IMPORTE (Euros)

Calculado(2)	Reducción	Penalización	Reducción Penalización (3)	Penalización adicional	Resuelto	FEADER	MAPA	CAPADR
1.534,87 €	26,37 €	0,00 €	0,00 €	0,00 €	1.508,50 €	1.282,23 €	147,98 €	78,29 €
Importe Unitario:	93,00 €	Nuevo Importe Unitario:	90,93 €					

(1) Con incidencias que retienen pago o deniegan el expediente.

(2) Se calcula sobre superficie declarada admisible.

(3) Aplicación del artículo 16 bis del RD 147/2023.

(4) Expediente con algunos recintos de pastos permanentes ubicados en espacios protegidos donde la carga ganadera mínima será 0,1 UGM/ha.

Puede verificar la integridad de una copia de este documento mediante la lectura del código QR adjunto o mediante el acceso a la dirección <https://ws050.juntadeandalucia.es/verificarFirma> indicando el código de VERIFICACIÓN

FIRMADO POR

RAQUEL MARIA ESPIN CRESPO

29/01/2025

VERIFICACIÓN

Pk2jmMURSWMFXCU9VKGJRQ2Q7H5BP3

PÁG. 766/2713





RECINTOS PROPUESTOS

REF.	REFERENCIA SIGPAC	CULTIVO	S/R	USO SIGPAC	Sup. Dec. admisible	Sup. Campo	Sup. Determ.	Sup. Resulta
-809045	18-014-103-00228-0001	COLIFLOR	R		0,08		0,08	0,08
-809044	18-014-103-00228-0001	COLIFLOR	R		0,14		0,14	0,14
-809041	18-014-103-00227-0001	COLIFLOR	R		0,33		0,33	0,33
-809040	18-014-103-00227-0001	COLIFLOR	R		0,47		0,47	0,47
-809037	18-014-103-00226-0001	COLIFLOR	R		0,08		0,08	0,08
-809036	18-014-103-00226-0001	COLIFLOR	R		0,09		0,09	0,09
-805505	18-014-106-00026-0011	ALCACHOFA	S		1,33		1,33	1,27
5096070	18-014-107-00099-0001	OLIVAR	R		0,23		0,23	0,23
5096071	18-014-107-00100-0001	OLIVAR	R		0,33		0,33	0,33
5096073	18-014-106-00129-0003	ALCACHOFA	R		1,39		1,39	1,39
5096119	18-014-106-00012-0003	BARBECHO TRADICIONAL	S		0,02		0,02	0,02
170000005443361	18-014-010-00115-0001	COLIFLOR	S		1,97		1,97	1,97
170000005443366	18-014-106-00122-0003	ALCACHOFA	R		1,01		1,01	0,97
170000005443370	29-002-003-00115-0003	OLIVAR	S		0,55		0,55	0,55
170000005443371	29-002-003-00115-0008	OLIVAR	S		0,38		0,38	0,38
170000005443373	29-002-004-00085-0001	OLIVAR	S		0,27		0,27	0,27
170000005443375	29-002-004-00085-0005	OLIVAR	S		0,07		0,07	0,07
170000005443377	29-002-003-00092-0001	OLIVAR	S		0,34		0,34	0,34
170000005443378	29-002-003-00092-0002	OLIVAR	S		0,03		0,03	0,03
170000005443379	29-002-003-00115-0002	OLIVAR	S		0,92		0,92	0,92
170000005443380	18-014-106-00026-0002	ALCACHOFA	S		1,94		1,94	1,79
170000005443385	18-014-106-00027-0002	ALCACHOFA	S		0,84		0,84	0,84
170000005443386	18-014-106-00027-0003	ALCACHOFA	S		0,02		0,02	0,02
170000005443387	18-014-010-00116-0001	CEBADA	S		0,80		0,80	0,80
170000005443388	18-014-010-00116-0003	CEBADA	S		0,84		0,84	0,84
170000005443390	18-014-107-00078-0001	CEREZOS	R		0,31		0,31	0,31
170000005443392	18-014-107-00091-0002	OTROS FRUTALES	R		0,10		0,10	0,10
170000005443393	18-014-107-00091-0001	OTROS FRUTALES	R		0,01		0,01	0,01
170000005443394	29-002-004-00151-0001	OLIVAR	S		0,27		0,27	0,27
170000005443395	29-002-004-00106-0001	OLIVAR	S		0,15		0,15	0,15
170000005443396	29-002-004-00086-0002	OLIVAR	S		0,45		0,45	0,45
170000005443398	18-014-103-00226-0001	COLIFLOR	R		0,08		0,08	0,08
170000005443399	18-014-103-00227-0001	COLIFLOR	R		0,36		0,36	0,36
170000005443400	18-014-103-00228-0001	COLIFLOR	R		0,09		0,09	0,09
170000005443401	18-014-103-00224-0001	COLIFLOR	R		0,59		0,59	0,55

INCIDENCIAS

INCIDENCIA DESCRIPCIÓN

- 452 Actividad agraria declarada en un recinto no compatible con el uso PA, PR o PS asignado en SIGPAC para ese recinto.
 Recinto:18-014-106-00026-00001 Cultivo:62000 PASTOS PERMANENTES DE 5 O MAS AÑOS-SIN VARIEDAD Secano USO ASIGNADO EN SIGPAC:PR
 Recinto:18-014-106-00026-00006 Cultivo:62000 PASTOS PERMANENTES DE 5 O MAS AÑOS-SIN VARIEDAD Secano USO ASIGNADO EN SIGPAC:PR
 Recinto:18-014-107-00091-00003 Cultivo:62000 PASTOS PERMANENTES DE 5 O MAS AÑOS-SIN VARIEDAD Secano USO ASIGNADO EN SIGPAC:PR
 Recinto:29-002-002-00001-00001 Cultivo:62000 PASTOS PERMANENTES DE 5 O MAS AÑOS-SIN VARIEDAD Secano USO ASIGNADO EN SIGPAC:PR
 Recinto:29-002-003-00115-00007 Cultivo:62000 PASTOS PERMANENTES DE 5 O MAS AÑOS-SIN VARIEDAD Secano USO ASIGNADO EN SIGPAC:PR
- 4272 Verifica que las líneas de declaración de las Solicitudes Únicas no tienen solapes con la capa de Retroactividad Gráfica (ambas de la misma campaña) a nivel de expediente/línea de declaración gráfica de la solicitud.
 Recinto:18-014-103-00224-00001 Cultivo: - Agregado de la referencia del recinto.:0 Zona de la referencia del recinto.:0 Superficie solapada.:0,04 Id. Incid.:100418735
 Recinto:18-014-106-00026-00002 Cultivo: - Agregado de la referencia del recinto.:0 Zona de la referencia del recinto.:0 Superficie solapada.:0,15 Id. Incid.:100418734

(1) Con incidencias que retienen pago o deniegan el expediente.
 (2) Se calcula sobre superficie declarada admisible.
 (3) Aplicación del artículo 16 bis del RD 147/2023.
 (4) Expediente con algunos recintos de pastos permanentes ubicados en espacios protegidos donde la carga ganadera mínima será 0,1 UGM/ha.

Puede verificar la integridad de una copia de este documento mediante la lectura del código QR adjunto o mediante el acceso a la dirección https://ws050.juntadeandalucia.es/verificarFirma indicando el código de VERIFICACIÓN			
FIRMADO POR	RAQUEL MARIA ESPIN CRESPO	29/01/2025	
VERIFICACIÓN	Pk2jmMURSWMFCU9VKGJQRQ2Q7H5BP3	PÁG. 767/2713	



INCIDENCIAS

INCIDENCIA DESCRIPCIÓN

	Recinto:18-014-106-00026-00011 Cultivo: - Agregado de la referencia del recinto.:0 Zona de la referencia del recinto.:0 Superficie solapada.:0,06 Id. Incid.:100418732
	Recinto:18-014-106-00122-00003 Cultivo: - Agregado de la referencia del recinto.:0 Zona de la referencia del recinto.:0 Superficie solapada.:0,04 Id. Incid.:100418733
86119	Carga ganadera NO cumple con el valor mínimo de 0,2 UGM/ha. Recinto:18-014-106-00026-00001 Cultivo:62000 PASTOS PERMANENTES DE 5 O MAS AÑOS-SIN VARIEDAD Secano Carga Ganadera:0 Recinto:18-014-106-00026-00006 Cultivo:62000 PASTOS PERMANENTES DE 5 O MAS AÑOS-SIN VARIEDAD Secano Carga Ganadera:0 Recinto:18-014-107-00091-00003 Cultivo:62000 PASTOS PERMANENTES DE 5 O MAS AÑOS-SIN VARIEDAD Secano Carga Ganadera:0 Recinto:29-002-002-00001-00001 Cultivo:62000 PASTOS PERMANENTES DE 5 O MAS AÑOS-SIN VARIEDAD Secano Carga Ganadera:0 Recinto:29-002-003-00115-00007 Cultivo:62000 PASTOS PERMANENTES DE 5 O MAS AÑOS-SIN VARIEDAD Secano Carga Ganadera:0 Recinto:29-002-004-00086-00003 Cultivo:62000 PASTOS PERMANENTES DE 5 O MAS AÑOS-SIN VARIEDAD Secano Carga Ganadera:0
86121	Recinto superficie forrajera que no realiza la actividad de producción de pastoreo. Recinto:18-014-106-00026-00001 Cultivo:62000 PASTOS PERMANENTES DE 5 O MAS AÑOS-SIN VARIEDAD Secano Actividad Agraria del recinto:2 Recinto:18-014-106-00026-00006 Cultivo:62000 PASTOS PERMANENTES DE 5 O MAS AÑOS-SIN VARIEDAD Secano Actividad Agraria del recinto:2 Recinto:18-014-107-00091-00003 Cultivo:62000 PASTOS PERMANENTES DE 5 O MAS AÑOS-SIN VARIEDAD Secano Actividad Agraria del recinto:2 Recinto:29-002-002-00001-00001 Cultivo:62000 PASTOS PERMANENTES DE 5 O MAS AÑOS-SIN VARIEDAD Secano Actividad Agraria del recinto:2 Recinto:29-002-003-00115-00007 Cultivo:62000 PASTOS PERMANENTES DE 5 O MAS AÑOS-SIN VARIEDAD Secano Actividad Agraria del recinto:2
86122	Recinto superficie forrajera que realiza la actividad de producción de pastoreo y no declara el o los códigos del Registro de Explotaciones Ganaderas de Andalucía, REGA. Recinto:18-014-106-00026-00001 Cultivo:62000 PASTOS PERMANENTES DE 5 O MAS AÑOS-SIN VARIEDAD Secano Recinto:18-014-106-00026-00006 Cultivo:62000 PASTOS PERMANENTES DE 5 O MAS AÑOS-SIN VARIEDAD Secano Recinto:18-014-107-00091-00003 Cultivo:62000 PASTOS PERMANENTES DE 5 O MAS AÑOS-SIN VARIEDAD Secano Recinto:29-002-002-00001-00001 Cultivo:62000 PASTOS PERMANENTES DE 5 O MAS AÑOS-SIN VARIEDAD Secano Recinto:29-002-003-00115-00007 Cultivo:62000 PASTOS PERMANENTES DE 5 O MAS AÑOS-SIN VARIEDAD Secano Recinto:29-002-004-00086-00003 Cultivo:62000 PASTOS PERMANENTES DE 5 O MAS AÑOS-SIN VARIEDAD Secano
86124	Recinto de forrajera para Cálculo de Carga Ganadera que No pertenece a Explotación. Recinto:18-014-106-00026-00001 Cultivo:62000 PASTOS PERMANENTES DE 5 O MAS AÑOS-SIN VARIEDAD Secano Recinto:18-014-106-00026-00006 Cultivo:62000 PASTOS PERMANENTES DE 5 O MAS AÑOS-SIN VARIEDAD Secano Recinto:18-014-107-00091-00003 Cultivo:62000 PASTOS PERMANENTES DE 5 O MAS AÑOS-SIN VARIEDAD Secano Recinto:29-002-002-00001-00001 Cultivo:62000 PASTOS PERMANENTES DE 5 O MAS AÑOS-SIN VARIEDAD Secano Recinto:29-002-003-00115-00007 Cultivo:62000 PASTOS PERMANENTES DE 5 O MAS AÑOS-SIN VARIEDAD Secano Recinto:29-002-004-00086-00003 Cultivo:62000 PASTOS PERMANENTES DE 5 O MAS AÑOS-SIN VARIEDAD Secano

Datos considerados para el Cálculo de la Carga Ganadera del expediente

Superficie determinada para Cálculo Carga Ganadera: 0,00 ha

Carga Ganadera del Expediente: 0,00 ugm/ha

Incidenias de carga ganadera

INCIDENCIA DESCRIPCIÓN

452	Actividad agraria declarada en un recinto no compatible con el uso PA, PR o PS asignado en SIGPAC para ese recinto. Recinto:18-014-106-00026-00001 Cultivo:62000 PASTOS PERMANENTES DE 5 O MAS AÑOS-SIN VARIEDAD Secano USO ASIGNADO EN SIGPAC:PR Recinto:18-014-107-00101-00001 Cultivo:62000 PASTOS PERMANENTES DE 5 O MAS AÑOS-SIN VARIEDAD Secano USO ASIGNADO EN SIGPAC:PS Recinto:18-014-107-00091-00003 Cultivo:62000 PASTOS PERMANENTES DE 5 O MAS AÑOS-SIN VARIEDAD Secano USO ASIGNADO EN SIGPAC:PR Recinto:18-014-107-00078-00004 Cultivo:62000 PASTOS PERMANENTES DE 5 O MAS AÑOS-SIN VARIEDAD Secano USO ASIGNADO EN SIGPAC:PA
-----	---

(1) Con incidencias que retienen pago o deniegan el expediente.

(2) Se calcula sobre superficie declarada admisible.

(3) Aplicación del artículo 16 bis del RD 147/2023.

(4) Expediente con algunos recintos de pastos permanentes ubicados en espacios protegidos donde la carga ganadera mínima será 0,1 UGM/ha.

Puede verificar la integridad de una copia de este documento mediante la lectura del código QR adjunto o mediante el acceso a la dirección <https://ws050.juntadeandalucia.es/verificarFirma> indicando el código de VERIFICACIÓN

FIRMADO POR	RAQUEL MARIA ESPIN CRESPO	29/01/2025	
VERIFICACIÓN	Pk2jmMURSWMFXCU9VKGJRQ2Q7H5BP3	PÁG. 768/2713	



	Recinto:29-002-003-00115-00001	Cultivo:62000	PASTOS PERMANENTES DE 5 O MAS AÑOS-SIN VARIEDAD	Secano	USO ASIGNADO EN SIGPAC:PR
	Recinto:29-002-002-00001-00001	Cultivo:62000	PASTOS PERMANENTES DE 5 O MAS AÑOS-SIN VARIEDAD	Secano	USO ASIGNADO EN SIGPAC:PR
	Recinto:18-014-105-00115-00001	Cultivo:62000	PASTOS PERMANENTES DE 5 O MAS AÑOS-SIN VARIEDAD	Secano	USO ASIGNADO EN SIGPAC:PR
	Recinto:29-002-003-00115-00007	Cultivo:62000	PASTOS PERMANENTES DE 5 O MAS AÑOS-SIN VARIEDAD	Secano	USO ASIGNADO EN SIGPAC:PR
	Recinto:18-014-106-00026-00006	Cultivo:62000	PASTOS PERMANENTES DE 5 O MAS AÑOS-SIN VARIEDAD	Secano	USO ASIGNADO EN SIGPAC:PR
8227	Control por Monitorización sin respuesta por parte del productor y, por tanto, sin Juicio Experto de campo.				
	Recinto:18-014-106-00143-00001	Cultivo:20000	BARBECHO TRADICIONAL-SIN VARIEDAD		
	Recinto:18-014-106-00013-00002	Cultivo:20000	BARBECHO TRADICIONAL-SIN VARIEDAD		
86122	Recinto superficie forrajera que realiza la actividad de producción de pastoreo y no declara el o los códigos del Registro de Explotaciones Ganaderas de Andalucía, REGA.				
	Recinto:18-014-106-00026-00001	Cultivo:62000	PASTOS PERMANENTES DE 5 O MAS AÑOS-SIN VARIEDAD	Secano	
	Recinto:18-014-107-00091-00003	Cultivo:62000	PASTOS PERMANENTES DE 5 O MAS AÑOS-SIN VARIEDAD	Secano	
	Recinto:29-002-002-00001-00001	Cultivo:62000	PASTOS PERMANENTES DE 5 O MAS AÑOS-SIN VARIEDAD	Secano	
	Recinto:29-002-003-00115-00007	Cultivo:62000	PASTOS PERMANENTES DE 5 O MAS AÑOS-SIN VARIEDAD	Secano	
	Recinto:18-014-106-00026-00006	Cultivo:62000	PASTOS PERMANENTES DE 5 O MAS AÑOS-SIN VARIEDAD	Secano	
	Recinto:29-002-004-00086-00003	Cultivo:62000	PASTOS PERMANENTES DE 5 O MAS AÑOS-SIN VARIEDAD	Secano	
86124	Recinto de forrajera para Cálculo de Carga Ganadera que No pertenece a Explotación.				
	Recinto:18-014-106-00026-00001	Cultivo:62000	PASTOS PERMANENTES DE 5 O MAS AÑOS-SIN VARIEDAD	Secano	
	Recinto:18-014-107-00091-00003	Cultivo:62000	PASTOS PERMANENTES DE 5 O MAS AÑOS-SIN VARIEDAD	Secano	
	Recinto:29-002-002-00001-00001	Cultivo:62000	PASTOS PERMANENTES DE 5 O MAS AÑOS-SIN VARIEDAD	Secano	
	Recinto:29-002-003-00115-00007	Cultivo:62000	PASTOS PERMANENTES DE 5 O MAS AÑOS-SIN VARIEDAD	Secano	
	Recinto:18-014-106-00026-00006	Cultivo:62000	PASTOS PERMANENTES DE 5 O MAS AÑOS-SIN VARIEDAD	Secano	
	Recinto:29-002-004-00086-00003	Cultivo:62000	PASTOS PERMANENTES DE 5 O MAS AÑOS-SIN VARIEDAD	Secano	
86128	Recinto de Forrajeras que no ha contabilizado para Carga Ganadera por no tener una explotación válida para el cálculo de la Carga Ganadera				
	Recinto:18-014-106-00026-00001	Cultivo:62	PASTOS PERMANENTES DE 5 O MAS AÑOS-		
	Recinto:18-014-107-00101-00001	Cultivo:62	PASTOS PERMANENTES DE 5 O MAS AÑOS-		
	Recinto:18-014-107-00091-00003	Cultivo:62	PASTOS PERMANENTES DE 5 O MAS AÑOS-		
	Recinto:18-014-107-00078-00004	Cultivo:62	PASTOS PERMANENTES DE 5 O MAS AÑOS-		
	Recinto:29-002-003-00115-00001	Cultivo:62	PASTOS PERMANENTES DE 5 O MAS AÑOS-		
	Recinto:29-002-002-00001-00001	Cultivo:62	PASTOS PERMANENTES DE 5 O MAS AÑOS-		
	Recinto:18-014-105-00115-00001	Cultivo:62	PASTOS PERMANENTES DE 5 O MAS AÑOS-		
	Recinto:29-002-003-00115-00007	Cultivo:62	PASTOS PERMANENTES DE 5 O MAS AÑOS-		
	Recinto:18-014-106-00026-00006	Cultivo:62	PASTOS PERMANENTES DE 5 O MAS AÑOS-		
	Recinto:29-002-004-00086-00003	Cultivo:62	PASTOS PERMANENTES DE 5 O MAS AÑOS-		
86132	Recinto superficie forrajera que no realiza la actividad de producción de pastoreo.				
	Recinto:18-014-106-00026-00001	Cultivo:62000	PASTOS PERMANENTES DE 5 O MAS AÑOS-SIN VARIEDAD	Secano	
	Recinto:18-014-106-00012-00003	Cultivo:20000	BARBECHO TRADICIONAL-SIN VARIEDAD	Secano	
	Recinto:18-014-107-00091-00003	Cultivo:62000	PASTOS PERMANENTES DE 5 O MAS AÑOS-SIN VARIEDAD	Secano	
	Recinto:29-002-002-00001-00001	Cultivo:62000	PASTOS PERMANENTES DE 5 O MAS AÑOS-SIN VARIEDAD	Secano	
	Recinto:29-002-003-00115-00007	Cultivo:62000	PASTOS PERMANENTES DE 5 O MAS AÑOS-SIN VARIEDAD	Secano	
	Recinto:18-014-106-00026-00006	Cultivo:62000	PASTOS PERMANENTES DE 5 O MAS AÑOS-SIN VARIEDAD	Secano	
86133	Recinto de forrajera No solicitado para Cálculo de Carga Ganadera que No pertenece a Explotación.				
	Recinto:18-014-107-00101-00001	Cultivo:62000	PASTOS PERMANENTES DE 5 O MAS AÑOS-SIN VARIEDAD	Secano	
	Recinto:18-014-107-00078-00004	Cultivo:62000	PASTOS PERMANENTES DE 5 O MAS AÑOS-SIN VARIEDAD	Secano	
	Recinto:29-002-003-00115-00001	Cultivo:62000	PASTOS PERMANENTES DE 5 O MAS AÑOS-SIN VARIEDAD	Secano	
	Recinto:18-014-105-00115-00001	Cultivo:62000	PASTOS PERMANENTES DE 5 O MAS AÑOS-SIN VARIEDAD	Secano	

(1) Con incidencias que retienen pago o deniegan el expediente.

(2) Se calcula sobre superficie declarada admisible.

(3) Aplicación del artículo 16 bis del RD 147/2023.

(4) Expediente con algunos recintos de pastos permanentes ubicados en espacios protegidos donde la carga ganadera mínima será 0,1 UGM/ha.

Puede verificar la integridad de una copia de este documento mediante la lectura del código QR adjunto o mediante el acceso a la dirección <https://ws050.juntadeandalucia.es/verificarFirma> indicando el código de VERIFICACIÓN

FIRMADO POR	RAQUEL MARIA ESPIN CRESPO	29/01/2025	
VERIFICACIÓN	Pk2jmMURSWMFCXU9VKGJRQ2Q7H5BP3	PÁG. 769/2713	



APELLIDOS Y NOMBRE / RAZÓN SOCIAL
BUENO MARTIN JOSE EDUARDO

NIF
****5946*

EXPEDIENTE
1056056

RESOLUCIÓN
CONCESIÓN DE LA AYUDA

DATOS DE MANTENIMIENTO UNIDADES

GRUPO DE PAGO	Sup. Dec. Admisible	Sup. Resuelta	Sobredecl.	% Sobredecl.
ZONAS DE MONTAÑA	5,48	5,48	0,00	0,00

RESUMEN DE PAGOS

	IMPORTE (Euros)			
	RESUELTO	FEADER	MAPA	CAPADR
Pago realizado	488,00	414,56	47,85	25,31
A pagar	21,64	18,39	2,12	1,13
TOTAL	509,64	432,95	49,97	26,44

APLICACIÓN DE REDUCCIONES Y PENALIZACIONES (%)

Criterios de subvencionabilidad (1)	Presentación tardía	Omisión declaración	Condicionabilidad
0,00	0,00	0,00	0,00

IMPORTE (Euros)

Calculado(2)	Reducción	Penalización	Reducción Penalización (3)	Penalización adicional	Resuelto	FEADER	MAPA	CAPADR
509,64 €	0,00 €	0,00 €	0,00 €	0,00 €	509,64 €	433,19 €	50,00 €	26,45 €
Importe Unitario:	93,00 €	Nuevo Importe Unitario:	93,00 €					

RECINTOS PROPUESTOS

REF.	REFERENCIA SIGPAC	CULTIVO	S/R	USO SIGPAC	Sup. Dec. admisible	Sup. Campo	Sup. Determ.	Sup. Resuelta
-1236012	18-196-011-00028-0002	COLES DE BRUSELAS	R		0,03		0,03	0,03
-959582	18-196-005-00223-0007	TOMATE	R		0,05		0,05	0,05
-959581	18-196-005-00107-0003	TOMATE	R		0,07		0,07	0,07
-959580	18-196-005-00104-0004	ALCACHOFA	R		0,09		0,09	0,09
4758881	18-196-005-00107-0005	TOMATE	R		0,05		0,05	0,05
1700000006105620	18-196-003-00249-0001	COLIFLOR	S		0,70		0,70	0,70
1700000006105621	18-196-005-00109-0002	TOMATE	R		0,41		0,41	0,41
1700000006105622	18-196-005-00223-0008	TOMATE	R		0,51		0,51	0,51
1700000006105625	18-196-011-00028-0001	COLIFLOR	R		0,37		0,37	0,37
1700000006105626	18-196-011-00029-0001	COLES DE BRUSELAS	R		0,39		0,39	0,39
1700000006105627	18-196-011-00051-0001	COLIFLOR	S		0,58		0,58	0,58
1700000006105628	18-196-009-00108-0002	TRIGO BLANDO	R		0,63		0,63	0,63
1700000006105629	18-196-009-00109-0001	TRIGO BLANDO	R		0,64		0,64	0,64
1700000006105630	18-196-005-00107-0004	COLIFLOR	R		0,33		0,33	0,33
1700000006105631	18-196-005-00107-0003	TOMATE	R		0,63		0,63	0,63

(1) Con incidencias que retienen pago o deniegan el expediente.

(2) Se calcula sobre superficie declarada admisible.

(3) Aplicación del artículo 16 bis del RD 147/2023.

(4) Expediente con algunos recintos de pastos permanentes ubicados en espacios protegidos donde la carga ganadera mínima será 0,1 UGM/ha.

Puede verificar la integridad de una copia de este documento mediante la lectura del código QR adjunto o mediante el acceso a la dirección <https://ws050.juntadeandalucia.es/verificarFirma> indicando el código de VERIFICACIÓN

FIRMADO POR	RAQUEL MARIA ESPIN CRESPO	29/01/2025
VERIFICACIÓN	Pk2jmMURSWMFXCU9VKGJRQ2Q7H5BP3	PÁG. 770/2713





APELLIDOS Y NOMBRE / RAZÓN SOCIAL

BURGOS BUSTAMANTE RAFAEL

NIF
****6605*

EXPEDIENTE
1218649

RESOLUCIÓN
CONCESIÓN DE LA AYUDA

DATOS DE MANTENIMIENTO UNIDADES

GRUPO DE PAGO	Sup. Dec. Admisible	Sup. Resuelta	Sobredecl.	% Sobredecl.
ZONAS DE MONTAÑA	18,82	18,82	0,00	0,00

RESUMEN DE PAGOS

	IMPORTE (Euros)			
	RESUELTO	FEADER	MAPA	CAPADR
Pago realizado	1.679,21	1.427,33	164,73	87,15

APLICACIÓN DE REDUCCIONES Y PENALIZACIONES (%)

Criterios de subvencionabilidad (1)	Presentación tardía	Omisión declaración	Condicionalidad
0,00	0,00	0,00	0,00

IMPORTE (Euros)

Calculado(2)	Reducción	Penalización	Reducción Penalización (3)	Penalización adicional	Resuelto	FEADER	MAPA	CAPADR
1.679,21 €	0,00 €	0,00 €	0,00 €	0,00 €	1.679,21 €	1.427,33 €	164,73 €	87,15 €
Importe Unitario:	93,00 €	Nuevo Importe Unitario:	89,22 €					

RECINTOS PROPUESTOS

REF.	REFERENCIA SIGPAC	CULTIVO	S/R	USO SIGPAC	Sup. Dec. admisible	Sup. Campo	Sup. Determ.	Sup. Resuelta
-1597784	18-091-006-00054-0001	CEBADA	S		1,08		1,08	1,08
5071169	18-091-002-00032-0001	AVENA	S		2,40		2,40	2,40
5071187	18-091-002-00032-0002	AVENA	S		0,26		0,26	0,26
170000007085400	18-091-006-00068-0001	CEBADA	S		3,32		3,32	3,32
170000007085401	18-091-006-00069-0001	CEBADA	S		0,20		0,20	0,20
170000007085402	18-091-006-09020-0002	CEBADA	S		0,05		0,05	0,05
170000007085404	18-091-002-00035-0001	AVENA	S		0,25		0,25	0,25
170000007085405	18-091-002-09014-0004	AVENA	S		0,06		0,06	0,06
170000007085406	18-091-032-00112-0003	MAÍZ	R		0,35		0,35	0,35
170000007085407	18-091-032-00112-0004	MAÍZ	R		0,49		0,49	0,49
170000007085409	18-091-032-00112-0014	MAÍZ	R		0,37		0,37	0,37
170000007085413	18-091-006-00036-0002	CEBADA	S		2,03		2,03	2,03
170000007085425	18-091-006-00056-0001	CEBADA	S		6,15		6,15	6,15
170000007085426	18-091-006-00057-0002	CEBADA	S		0,80		0,80	0,80
170000007085427	18-091-006-00037-0001	CEBADA	S		0,59		0,59	0,59
170000007085428	18-091-032-00112-0015	MAÍZ	R		0,32		0,32	0,32
170000007085429	18-091-006-00067-0001	CEBADA	S		0,10		0,10	0,10

(1) Con incidencias que retienen pago o deniegan el expediente.
 (2) Se calcula sobre superficie declarada admisible.
 (3) Aplicación del artículo 16 bis del RD 147/2023.
 (4) Expediente con algunos recintos de pastos permanentes ubicados en espacios protegidos donde la carga ganadera mínima será 0,1 UGM/ha.

Puede verificar la integridad de una copia de este documento mediante la lectura del código QR adjunto o mediante el acceso a la dirección <https://ws050.juntadeandalucia.es/verificarFirma> indicando el código de VERIFICACIÓN

FIRMADO POR	RAQUEL MARIA ESPIN CRESPO	29/01/2025
VERIFICACIÓN	Pk2jmMURSWMFXCU9VKGJRQ2Q7H5BP3	PÁG. 771/2713





INCIDENCIAS

INCIDENCIA DESCRIPCIÓN

225	Superficie neta de cruce en un recinto en el conjunto de solicitudes supera superficie admisible que SIGPAC establece para él. Recinto:18-091-002-00088-00069 Cultivo:62000 PASTOS PERMANENTES DE 5 O MAS AÑOS-SIN VARIEDAD Secano Superficie admisible de pastos del recinto según SIGPAC.:4866 Suma de superficies de cruce netas declaradas para este recinto por todos los solicitantes.:4875 Exceso de superficie (Hectáreas):0,09
8227	Control por Monitorización sin respuesta por parte del productor y, por tanto, sin Juicio Experto de campo. Recinto:18-091-002-00104-00037 Cultivo:20000 BARBECHO TRADICIONAL-SIN VARIEDAD
86119	Carga ganadera NO cumple con el valor mínimo de 0,2 UGM/ha. Recinto:18-091-001-00005-00012 Cultivo:62000 PASTOS PERMANENTES DE 5 O MAS AÑOS-SIN VARIEDAD Secano Carga Ganadera:0 Recinto:18-091-001-00005-00013 Cultivo:62000 PASTOS PERMANENTES DE 5 O MAS AÑOS-SIN VARIEDAD Secano Carga Ganadera:0 Recinto:18-091-001-00009-00013 Cultivo:62000 PASTOS PERMANENTES DE 5 O MAS AÑOS-SIN VARIEDAD Secano Carga Ganadera:0 Recinto:18-091-002-00088-00069 Cultivo:62000 PASTOS PERMANENTES DE 5 O MAS AÑOS-SIN VARIEDAD Secano Carga Ganadera:0 Recinto:18-091-002-00104-00002 Cultivo:62000 PASTOS PERMANENTES DE 5 O MAS AÑOS-SIN VARIEDAD Secano Carga Ganadera:0 Recinto:18-091-002-00104-00004 Cultivo:62000 PASTOS PERMANENTES DE 5 O MAS AÑOS-SIN VARIEDAD Secano Carga Ganadera:0 Recinto:18-091-002-00104-00005 Cultivo:20000 BARBECHO TRADICIONAL-SIN VARIEDAD Secano Carga Ganadera:0 Recinto:18-091-002-00104-00011 Cultivo:62000 PASTOS PERMANENTES DE 5 O MAS AÑOS-SIN VARIEDAD Secano Carga Ganadera:0 Recinto:18-091-002-00104-00012 Cultivo:62000 PASTOS PERMANENTES DE 5 O MAS AÑOS-SIN VARIEDAD Secano Carga Ganadera:0 Recinto:18-091-002-00104-00013 Cultivo:62000 PASTOS PERMANENTES DE 5 O MAS AÑOS-SIN VARIEDAD Secano Carga Ganadera:0 Recinto:18-091-002-00104-00014 Cultivo:62000 PASTOS PERMANENTES DE 5 O MAS AÑOS-SIN VARIEDAD Secano Carga Ganadera:0 Recinto:18-091-002-00104-00015 Cultivo:62000 PASTOS PERMANENTES DE 5 O MAS AÑOS-SIN VARIEDAD Secano Carga Ganadera:0 Recinto:18-091-002-00104-00016 Cultivo:62000 PASTOS PERMANENTES DE 5 O MAS AÑOS-SIN VARIEDAD Secano Carga Ganadera:0 Recinto:18-091-002-00104-00017 Cultivo:62000 PASTOS PERMANENTES DE 5 O MAS AÑOS-SIN VARIEDAD Secano Carga Ganadera:0 Recinto:18-091-002-00104-00023 Cultivo:20000 BARBECHO TRADICIONAL-SIN VARIEDAD Secano Carga Ganadera:0 Recinto:18-091-002-00104-00024 Cultivo:62000 PASTOS PERMANENTES DE 5 O MAS AÑOS-SIN VARIEDAD Secano Carga Ganadera:0 Recinto:18-091-002-00104-00025 Cultivo:62000 PASTOS PERMANENTES DE 5 O MAS AÑOS-SIN VARIEDAD Secano Carga Ganadera:0 Recinto:18-091-002-00104-00037 Cultivo:20000 BARBECHO TRADICIONAL-SIN VARIEDAD Secano Carga Ganadera:0 Recinto:18-091-002-00104-00038 Cultivo:20000 BARBECHO TRADICIONAL-SIN VARIEDAD Secano Carga Ganadera:0 Recinto:18-091-002-00105-00001 Cultivo:62000 PASTOS PERMANENTES DE 5 O MAS AÑOS-SIN VARIEDAD Secano Carga Ganadera:0 Recinto:18-091-002-00106-00001 Cultivo:62000 PASTOS PERMANENTES DE 5 O MAS AÑOS-SIN VARIEDAD Secano Carga Ganadera:0 Recinto:18-091-002-00107-00001 Cultivo:62000 PASTOS PERMANENTES DE 5 O MAS AÑOS-SIN VARIEDAD Secano Carga Ganadera:0 Recinto:18-091-006-00013-00001 Cultivo:20000 BARBECHO TRADICIONAL-SIN VARIEDAD Secano Carga Ganadera:0 Recinto:18-091-006-00013-00002 Cultivo:62000 PASTOS PERMANENTES DE 5 O MAS AÑOS-SIN VARIEDAD Secano Carga Ganadera:0 Recinto:18-091-006-00015-00007 Cultivo:62000 PASTOS PERMANENTES DE 5 O MAS AÑOS-SIN VARIEDAD Secano Carga Ganadera:0 Recinto:18-091-006-00021-00003 Cultivo:62000 PASTOS PERMANENTES DE 5 O MAS AÑOS-SIN VARIEDAD Secano Carga Ganadera:0 Recinto:18-091-006-00035-00003 Cultivo:62000 PASTOS PERMANENTES DE 5 O MAS AÑOS-SIN VARIEDAD Secano Carga Ganadera:0 Recinto:18-091-006-00036-00001 Cultivo:62000 PASTOS PERMANENTES DE 5 O MAS AÑOS-SIN VARIEDAD Secano Carga Ganadera:0 Recinto:18-091-006-00044-00001 Cultivo:62000 PASTOS PERMANENTES DE 5 O MAS AÑOS-SIN VARIEDAD Secano Carga Ganadera:0 Recinto:18-091-006-00044-00002 Cultivo:20000 BARBECHO TRADICIONAL-SIN VARIEDAD Secano Carga Ganadera:0 Recinto:18-091-006-00053-00001 Cultivo:62000 PASTOS PERMANENTES DE 5 O MAS AÑOS-SIN VARIEDAD Secano Carga Ganadera:0 Recinto:18-091-006-00053-00002 Cultivo:20000 BARBECHO TRADICIONAL-SIN VARIEDAD Secano Carga Ganadera:0

(1) Con incidencias que retienen pago o deniegan el expediente.
 (2) Se calcula sobre superficie declarada admisible.
 (3) Aplicación del artículo 16 bis del RD 147/2023.
 (4) Expediente con algunos recintos de pastos permanentes ubicados en espacios protegidos donde la carga ganadera mínima será 0,1 UGM/ha.

Puede verificar la integridad de una copia de este documento mediante la lectura del código QR adjunto o mediante el acceso a la dirección <https://ws050.juntadeandalucia.es/verificarFirma> indicando el código de VERIFICACIÓN

FIRMADO POR	RAQUEL MARIA ESPIN CRESPO	29/01/2025	
VERIFICACIÓN	Pk2jmMURSWMFXCU9VKGJRQ2Q7H5BP3	PÁG. 772/2713	



INCIDENCIAS

INCIDENCIA DESCRIPCIÓN

	Recinto:18-091-006-00054-00001	Cultivo:20000	BARBECHO TRADICIONAL-SIN VARIEDAD	Secano	Carga Ganadera:0
	Recinto:18-091-006-00054-00002	Cultivo:62000	PASTOS PERMANENTES DE 5 O MAS AÑOS-SIN VARIEDAD	Secano	Carga Ganadera:0
	Recinto:18-091-006-00057-00004	Cultivo:62000	PASTOS PERMANENTES DE 5 O MAS AÑOS-SIN VARIEDAD	Secano	Carga Ganadera:0
	Recinto:18-091-006-00067-00002	Cultivo:62000	PASTOS PERMANENTES DE 5 O MAS AÑOS-SIN VARIEDAD	Secano	Carga Ganadera:0
86122	Recinto superficie forrajera que realiza la actividad de producción de pastoreo y no declara el o los códigos del Registro de Explotaciones Ganaderas de Andalucía, REGA.				
	Recinto:18-091-001-00005-00012	Cultivo:62000	PASTOS PERMANENTES DE 5 O MAS AÑOS-SIN VARIEDAD	Secano	
	Recinto:18-091-001-00005-00013	Cultivo:62000	PASTOS PERMANENTES DE 5 O MAS AÑOS-SIN VARIEDAD	Secano	
	Recinto:18-091-001-00009-00013	Cultivo:62000	PASTOS PERMANENTES DE 5 O MAS AÑOS-SIN VARIEDAD	Secano	
	Recinto:18-091-002-00088-00069	Cultivo:62000	PASTOS PERMANENTES DE 5 O MAS AÑOS-SIN VARIEDAD	Secano	
	Recinto:18-091-002-00104-00002	Cultivo:62000	PASTOS PERMANENTES DE 5 O MAS AÑOS-SIN VARIEDAD	Secano	
	Recinto:18-091-002-00104-00004	Cultivo:62000	PASTOS PERMANENTES DE 5 O MAS AÑOS-SIN VARIEDAD	Secano	
	Recinto:18-091-002-00104-00005	Cultivo:20000	BARBECHO TRADICIONAL-SIN VARIEDAD	Secano	
	Recinto:18-091-002-00104-00011	Cultivo:62000	PASTOS PERMANENTES DE 5 O MAS AÑOS-SIN VARIEDAD	Secano	
	Recinto:18-091-002-00104-00012	Cultivo:62000	PASTOS PERMANENTES DE 5 O MAS AÑOS-SIN VARIEDAD	Secano	
	Recinto:18-091-002-00104-00013	Cultivo:62000	PASTOS PERMANENTES DE 5 O MAS AÑOS-SIN VARIEDAD	Secano	
	Recinto:18-091-002-00104-00014	Cultivo:62000	PASTOS PERMANENTES DE 5 O MAS AÑOS-SIN VARIEDAD	Secano	
	Recinto:18-091-002-00104-00015	Cultivo:62000	PASTOS PERMANENTES DE 5 O MAS AÑOS-SIN VARIEDAD	Secano	
	Recinto:18-091-002-00104-00016	Cultivo:62000	PASTOS PERMANENTES DE 5 O MAS AÑOS-SIN VARIEDAD	Secano	
	Recinto:18-091-002-00104-00017	Cultivo:62000	PASTOS PERMANENTES DE 5 O MAS AÑOS-SIN VARIEDAD	Secano	
	Recinto:18-091-002-00104-00023	Cultivo:20000	BARBECHO TRADICIONAL-SIN VARIEDAD	Secano	
	Recinto:18-091-002-00104-00024	Cultivo:62000	PASTOS PERMANENTES DE 5 O MAS AÑOS-SIN VARIEDAD	Secano	
	Recinto:18-091-002-00104-00025	Cultivo:62000	PASTOS PERMANENTES DE 5 O MAS AÑOS-SIN VARIEDAD	Secano	
	Recinto:18-091-002-00104-00037	Cultivo:20000	BARBECHO TRADICIONAL-SIN VARIEDAD	Secano	
	Recinto:18-091-002-00104-00038	Cultivo:20000	BARBECHO TRADICIONAL-SIN VARIEDAD	Secano	
	Recinto:18-091-002-00105-00001	Cultivo:62000	PASTOS PERMANENTES DE 5 O MAS AÑOS-SIN VARIEDAD	Secano	
	Recinto:18-091-002-00106-00001	Cultivo:62000	PASTOS PERMANENTES DE 5 O MAS AÑOS-SIN VARIEDAD	Secano	
	Recinto:18-091-002-00107-00001	Cultivo:62000	PASTOS PERMANENTES DE 5 O MAS AÑOS-SIN VARIEDAD	Secano	
	Recinto:18-091-006-00013-00001	Cultivo:20000	BARBECHO TRADICIONAL-SIN VARIEDAD	Secano	
	Recinto:18-091-006-00013-00002	Cultivo:62000	PASTOS PERMANENTES DE 5 O MAS AÑOS-SIN VARIEDAD	Secano	
	Recinto:18-091-006-00015-00007	Cultivo:62000	PASTOS PERMANENTES DE 5 O MAS AÑOS-SIN VARIEDAD	Secano	
	Recinto:18-091-006-00021-00003	Cultivo:62000	PASTOS PERMANENTES DE 5 O MAS AÑOS-SIN VARIEDAD	Secano	
	Recinto:18-091-006-00035-00003	Cultivo:62000	PASTOS PERMANENTES DE 5 O MAS AÑOS-SIN VARIEDAD	Secano	
	Recinto:18-091-006-00036-00001	Cultivo:62000	PASTOS PERMANENTES DE 5 O MAS AÑOS-SIN VARIEDAD	Secano	
	Recinto:18-091-006-00044-00001	Cultivo:62000	PASTOS PERMANENTES DE 5 O MAS AÑOS-SIN VARIEDAD	Secano	
	Recinto:18-091-006-00044-00002	Cultivo:20000	BARBECHO TRADICIONAL-SIN VARIEDAD	Secano	
	Recinto:18-091-006-00053-00001	Cultivo:62000	PASTOS PERMANENTES DE 5 O MAS AÑOS-SIN VARIEDAD	Secano	
	Recinto:18-091-006-00053-00002	Cultivo:20000	BARBECHO TRADICIONAL-SIN VARIEDAD	Secano	
	Recinto:18-091-006-00054-00001	Cultivo:20000	BARBECHO TRADICIONAL-SIN VARIEDAD	Secano	
	Recinto:18-091-006-00054-00002	Cultivo:62000	PASTOS PERMANENTES DE 5 O MAS AÑOS-SIN VARIEDAD	Secano	
	Recinto:18-091-006-00057-00004	Cultivo:62000	PASTOS PERMANENTES DE 5 O MAS AÑOS-SIN VARIEDAD	Secano	
	Recinto:18-091-006-00067-00002	Cultivo:62000	PASTOS PERMANENTES DE 5 O MAS AÑOS-SIN VARIEDAD	Secano	
86124	Recinto de forrajera para Cálculo de Carga Ganadera que No pertenece a Explotación.				
	Recinto:18-091-001-00005-00012	Cultivo:62000	PASTOS PERMANENTES DE 5 O MAS AÑOS-SIN VARIEDAD	Secano	
	Recinto:18-091-001-00005-00013	Cultivo:62000	PASTOS PERMANENTES DE 5 O MAS AÑOS-SIN VARIEDAD	Secano	
	Recinto:18-091-001-00009-00013	Cultivo:62000	PASTOS PERMANENTES DE 5 O MAS AÑOS-SIN VARIEDAD	Secano	
	Recinto:18-091-002-00088-00069	Cultivo:62000	PASTOS PERMANENTES DE 5 O MAS AÑOS-SIN VARIEDAD	Secano	
	Recinto:18-091-002-00104-00002	Cultivo:62000	PASTOS PERMANENTES DE 5 O MAS AÑOS-SIN VARIEDAD	Secano	
	Recinto:18-091-002-00104-00004	Cultivo:62000	PASTOS PERMANENTES DE 5 O MAS AÑOS-SIN VARIEDAD	Secano	
	Recinto:18-091-002-00104-00005	Cultivo:20000	BARBECHO TRADICIONAL-SIN VARIEDAD	Secano	
	Recinto:18-091-002-00104-00011	Cultivo:62000	PASTOS PERMANENTES DE 5 O MAS AÑOS-SIN VARIEDAD	Secano	
	Recinto:18-091-002-00104-00012	Cultivo:62000	PASTOS PERMANENTES DE 5 O MAS AÑOS-SIN VARIEDAD	Secano	
	Recinto:18-091-002-00104-00013	Cultivo:62000	PASTOS PERMANENTES DE 5 O MAS AÑOS-SIN VARIEDAD	Secano	
	Recinto:18-091-002-00104-00014	Cultivo:62000	PASTOS PERMANENTES DE 5 O MAS AÑOS-SIN VARIEDAD	Secano	
	Recinto:18-091-002-00104-00015	Cultivo:62000	PASTOS PERMANENTES DE 5 O MAS AÑOS-SIN VARIEDAD	Secano	

(1) Con incidencias que retienen pago o deniegan el expediente.
 (2) Se calcula sobre superficie declarada admisible.
 (3) Aplicación del artículo 16 bis del RD 147/2023.
 (4) Expediente con algunos recintos de pastos permanentes ubicados en espacios protegidos donde la carga ganadera mínima será 0,1 UGM/ha.

Puede verificar la integridad de una copia de este documento mediante la lectura del código QR adjunto o mediante el acceso a la dirección <https://ws050.juntadeandalucia.es/verificarFirma> indicando el código de VERIFICACIÓN

FIRMADO POR	RAQUEL MARIA ESPIN CRESPO	29/01/2025	
VERIFICACIÓN	Pk2jmMURSWMFXC9UVKGJQR2Q27H5BP3	PÁG. 773/2713	



INCIDENCIAS

INCIDENCIA DESCRIPCIÓN

Recinto:18-091-002-00104-00016	Cultivo:62000	PASTOS PERMANENTES DE 5 O MAS AÑOS-SIN VARIEDAD	Secano
Recinto:18-091-002-00104-00017	Cultivo:62000	PASTOS PERMANENTES DE 5 O MAS AÑOS-SIN VARIEDAD	Secano
Recinto:18-091-002-00104-00023	Cultivo:20000	BARBECHO TRADICIONAL-SIN VARIEDAD	Secano
Recinto:18-091-002-00104-00024	Cultivo:62000	PASTOS PERMANENTES DE 5 O MAS AÑOS-SIN VARIEDAD	Secano
Recinto:18-091-002-00104-00025	Cultivo:62000	PASTOS PERMANENTES DE 5 O MAS AÑOS-SIN VARIEDAD	Secano
Recinto:18-091-002-00104-00037	Cultivo:20000	BARBECHO TRADICIONAL-SIN VARIEDAD	Secano
Recinto:18-091-002-00104-00038	Cultivo:20000	BARBECHO TRADICIONAL-SIN VARIEDAD	Secano
Recinto:18-091-002-00105-00001	Cultivo:62000	PASTOS PERMANENTES DE 5 O MAS AÑOS-SIN VARIEDAD	Secano
Recinto:18-091-002-00106-00001	Cultivo:62000	PASTOS PERMANENTES DE 5 O MAS AÑOS-SIN VARIEDAD	Secano
Recinto:18-091-002-00107-00001	Cultivo:62000	PASTOS PERMANENTES DE 5 O MAS AÑOS-SIN VARIEDAD	Secano
Recinto:18-091-006-00013-00001	Cultivo:20000	BARBECHO TRADICIONAL-SIN VARIEDAD	Secano
Recinto:18-091-006-00013-00002	Cultivo:62000	PASTOS PERMANENTES DE 5 O MAS AÑOS-SIN VARIEDAD	Secano
Recinto:18-091-006-00015-00007	Cultivo:62000	PASTOS PERMANENTES DE 5 O MAS AÑOS-SIN VARIEDAD	Secano
Recinto:18-091-006-00021-00003	Cultivo:62000	PASTOS PERMANENTES DE 5 O MAS AÑOS-SIN VARIEDAD	Secano
Recinto:18-091-006-00035-00003	Cultivo:62000	PASTOS PERMANENTES DE 5 O MAS AÑOS-SIN VARIEDAD	Secano
Recinto:18-091-006-00036-00001	Cultivo:62000	PASTOS PERMANENTES DE 5 O MAS AÑOS-SIN VARIEDAD	Secano
Recinto:18-091-006-00044-00001	Cultivo:62000	PASTOS PERMANENTES DE 5 O MAS AÑOS-SIN VARIEDAD	Secano
Recinto:18-091-006-00044-00002	Cultivo:20000	BARBECHO TRADICIONAL-SIN VARIEDAD	Secano
Recinto:18-091-006-00053-00001	Cultivo:62000	PASTOS PERMANENTES DE 5 O MAS AÑOS-SIN VARIEDAD	Secano
Recinto:18-091-006-00053-00002	Cultivo:20000	BARBECHO TRADICIONAL-SIN VARIEDAD	Secano
Recinto:18-091-006-00054-00001	Cultivo:20000	BARBECHO TRADICIONAL-SIN VARIEDAD	Secano
Recinto:18-091-006-00054-00002	Cultivo:62000	PASTOS PERMANENTES DE 5 O MAS AÑOS-SIN VARIEDAD	Secano
Recinto:18-091-006-00057-00004	Cultivo:62000	PASTOS PERMANENTES DE 5 O MAS AÑOS-SIN VARIEDAD	Secano
Recinto:18-091-006-00067-00002	Cultivo:62000	PASTOS PERMANENTES DE 5 O MAS AÑOS-SIN VARIEDAD	Secano

Datos considerados para el Cálculo de la Carga Ganadera del expediente

Superficie determinada para Cálculo Carga Ganadera: 0,00 ha
 Carga Ganadera del Expediente: 0,00 ugm/ha

Incidenias de carga ganadera

INCIDENCIA DESCRIPCIÓN

225	Superficie neta de cruce en un recinto en el conjunto de solicitudes supera superficie admisible que SIGPAC establece para él. Recinto:18-091-002-00088-00069 Cultivo:62000 PASTOS PERMANENTES DE 5 O MAS AÑOS-SIN VARIEDAD Secano Superficie admisible de pastos del recinto según SIGPAC.:4866 Suma de superficies de cruce netas declaradas para este recinto por todos los solicitantes.:4875 Exceso de superficie (Hectáreas):0,09
8227	Control por Monitorización sin respuesta por parte del productor y, por tanto, sin Juicio Experto de campo. Recinto:18-091-002-00104-00037 Cultivo:20000 BARBECHO TRADICIONAL-SIN VARIEDAD
86122	Recinto superficie forrajera que realiza la actividad de producción de pastoreo y no declara el o los códigos del Registro de Explotaciones Ganaderas de Andalucía, REGA. Recinto:18-091-006-00015-00007 Cultivo:62000 PASTOS PERMANENTES DE 5 O MAS AÑOS-SIN VARIEDAD Secano Recinto:18-091-006-00021-00003 Cultivo:62000 PASTOS PERMANENTES DE 5 O MAS AÑOS-SIN VARIEDAD Secano Recinto:18-091-002-00088-00069 Cultivo:62000 PASTOS PERMANENTES DE 5 O MAS AÑOS-SIN VARIEDAD Secano Recinto:18-091-002-00104-00005 Cultivo:20000 BARBECHO TRADICIONAL-SIN VARIEDAD Secano Recinto:18-091-002-00104-00038 Cultivo:20000 BARBECHO TRADICIONAL-SIN VARIEDAD Secano Recinto:18-091-002-00104-00037 Cultivo:20000 BARBECHO TRADICIONAL-SIN VARIEDAD Secano Recinto:18-091-006-00057-00004 Cultivo:62000 PASTOS PERMANENTES DE 5 O MAS AÑOS-SIN VARIEDAD Secano Recinto:18-091-006-00013-00001 Cultivo:20000 BARBECHO TRADICIONAL-SIN VARIEDAD Secano Recinto:18-091-001-00009-00013 Cultivo:62000 PASTOS PERMANENTES DE 5 O MAS AÑOS-SIN VARIEDAD Secano Recinto:18-091-002-00104-00004 Cultivo:62000 PASTOS PERMANENTES DE 5 O MAS AÑOS-SIN VARIEDAD Secano Recinto:18-091-002-00104-00012 Cultivo:62000 PASTOS PERMANENTES DE 5 O MAS AÑOS-SIN VARIEDAD Secano Recinto:18-091-002-00104-00015 Cultivo:62000 PASTOS PERMANENTES DE 5 O MAS AÑOS-SIN VARIEDAD Secano Recinto:18-091-002-00104-00014 Cultivo:62000 PASTOS PERMANENTES DE 5 O MAS AÑOS-SIN VARIEDAD Secano Recinto:18-091-001-00005-00012 Cultivo:62000 PASTOS PERMANENTES DE 5 O MAS AÑOS-SIN VARIEDAD Secano Recinto:18-091-002-00104-00013 Cultivo:62000 PASTOS PERMANENTES DE 5 O MAS AÑOS-SIN VARIEDAD Secano Recinto:18-091-001-00005-00013 Cultivo:62000 PASTOS PERMANENTES DE 5 O MAS AÑOS-SIN VARIEDAD Secano

(1) Con incidencias que retienen pago o deniegan el expediente.
 (2) Se calcula sobre superficie declarada admisible.
 (3) Aplicación del artículo 16 bis del RD 147/2023.
 (4) Expediente con algunos recintos de pastos permanentes ubicados en espacios protegidos donde la carga ganadera mínima será 0,1 UGM/ha.

Puede verificar la integridad de una copia de este documento mediante la lectura del código QR adjunto o mediante el acceso a la dirección https://ws050.juntadeandalucia.es/verificarFirma indicando el código de VERIFICACIÓN			
FIRMADO POR	RAQUEL MARIA ESPIN CRESPO	29/01/2025	
VERIFICACIÓN	Pk2jmMURSWMFXC9UVK6JRQ2Q7H5BP3	PÁG. 774/2713	



	Recinto:18-091-002-00104-00025	Cultivo:62000	PASTOS PERMANENTES DE 5 O MAS AÑOS-SIN VARIEDAD	Secano
	Recinto:18-091-002-00104-00016	Cultivo:62000	PASTOS PERMANENTES DE 5 O MAS AÑOS-SIN VARIEDAD	Secano
	Recinto:18-091-002-00104-00017	Cultivo:62000	PASTOS PERMANENTES DE 5 O MAS AÑOS-SIN VARIEDAD	Secano
	Recinto:18-091-002-00104-00011	Cultivo:62000	PASTOS PERMANENTES DE 5 O MAS AÑOS-SIN VARIEDAD	Secano
	Recinto:18-091-006-00053-00001	Cultivo:62000	PASTOS PERMANENTES DE 5 O MAS AÑOS-SIN VARIEDAD	Secano
	Recinto:18-091-006-00054-00001	Cultivo:20000	BARBECHO TRADICIONAL-SIN VARIEDAD	Secano
	Recinto:18-091-002-00106-00001	Cultivo:62000	PASTOS PERMANENTES DE 5 O MAS AÑOS-SIN VARIEDAD	Secano
	Recinto:18-091-002-00107-00001	Cultivo:62000	PASTOS PERMANENTES DE 5 O MAS AÑOS-SIN VARIEDAD	Secano
	Recinto:18-091-002-00104-00023	Cultivo:20000	BARBECHO TRADICIONAL-SIN VARIEDAD	Secano
	Recinto:18-091-002-00104-00002	Cultivo:62000	PASTOS PERMANENTES DE 5 O MAS AÑOS-SIN VARIEDAD	Secano
	Recinto:18-091-006-00054-00002	Cultivo:62000	PASTOS PERMANENTES DE 5 O MAS AÑOS-SIN VARIEDAD	Secano
	Recinto:18-091-002-00105-00001	Cultivo:62000	PASTOS PERMANENTES DE 5 O MAS AÑOS-SIN VARIEDAD	Secano
	Recinto:18-091-006-00035-00003	Cultivo:62000	PASTOS PERMANENTES DE 5 O MAS AÑOS-SIN VARIEDAD	Secano
	Recinto:18-091-006-00044-00001	Cultivo:62000	PASTOS PERMANENTES DE 5 O MAS AÑOS-SIN VARIEDAD	Secano
	Recinto:18-091-006-00013-00002	Cultivo:62000	PASTOS PERMANENTES DE 5 O MAS AÑOS-SIN VARIEDAD	Secano
	Recinto:18-091-006-00036-00001	Cultivo:62000	PASTOS PERMANENTES DE 5 O MAS AÑOS-SIN VARIEDAD	Secano
	Recinto:18-091-006-00067-00002	Cultivo:62000	PASTOS PERMANENTES DE 5 O MAS AÑOS-SIN VARIEDAD	Secano
	Recinto:18-091-002-00104-00024	Cultivo:62000	PASTOS PERMANENTES DE 5 O MAS AÑOS-SIN VARIEDAD	Secano
	Recinto:18-091-006-00053-00002	Cultivo:20000	BARBECHO TRADICIONAL-SIN VARIEDAD	Secano
	Recinto:18-091-006-00044-00002	Cultivo:20000	BARBECHO TRADICIONAL-SIN VARIEDAD	Secano
86124	Recinto de forrajera para Cálculo de Carga Ganadera que No pertenece a Explotación.			
	Recinto:18-091-006-00015-00007	Cultivo:62000	PASTOS PERMANENTES DE 5 O MAS AÑOS-SIN VARIEDAD	Secano
	Recinto:18-091-006-00021-00003	Cultivo:62000	PASTOS PERMANENTES DE 5 O MAS AÑOS-SIN VARIEDAD	Secano
	Recinto:18-091-002-00088-00069	Cultivo:62000	PASTOS PERMANENTES DE 5 O MAS AÑOS-SIN VARIEDAD	Secano
	Recinto:18-091-002-00104-00005	Cultivo:20000	BARBECHO TRADICIONAL-SIN VARIEDAD	Secano
	Recinto:18-091-002-00104-00038	Cultivo:20000	BARBECHO TRADICIONAL-SIN VARIEDAD	Secano
	Recinto:18-091-002-00104-00037	Cultivo:20000	BARBECHO TRADICIONAL-SIN VARIEDAD	Secano
	Recinto:18-091-006-00057-00004	Cultivo:62000	PASTOS PERMANENTES DE 5 O MAS AÑOS-SIN VARIEDAD	Secano
	Recinto:18-091-006-00013-00001	Cultivo:20000	BARBECHO TRADICIONAL-SIN VARIEDAD	Secano
	Recinto:18-091-001-00009-00013	Cultivo:62000	PASTOS PERMANENTES DE 5 O MAS AÑOS-SIN VARIEDAD	Secano
	Recinto:18-091-002-00104-00004	Cultivo:62000	PASTOS PERMANENTES DE 5 O MAS AÑOS-SIN VARIEDAD	Secano
	Recinto:18-091-002-00104-00012	Cultivo:62000	PASTOS PERMANENTES DE 5 O MAS AÑOS-SIN VARIEDAD	Secano
	Recinto:18-091-002-00104-00015	Cultivo:62000	PASTOS PERMANENTES DE 5 O MAS AÑOS-SIN VARIEDAD	Secano
	Recinto:18-091-002-00104-00014	Cultivo:62000	PASTOS PERMANENTES DE 5 O MAS AÑOS-SIN VARIEDAD	Secano
	Recinto:18-091-001-00005-00012	Cultivo:62000	PASTOS PERMANENTES DE 5 O MAS AÑOS-SIN VARIEDAD	Secano
	Recinto:18-091-002-00104-00013	Cultivo:62000	PASTOS PERMANENTES DE 5 O MAS AÑOS-SIN VARIEDAD	Secano
	Recinto:18-091-001-00005-00013	Cultivo:62000	PASTOS PERMANENTES DE 5 O MAS AÑOS-SIN VARIEDAD	Secano
	Recinto:18-091-002-00104-00025	Cultivo:62000	PASTOS PERMANENTES DE 5 O MAS AÑOS-SIN VARIEDAD	Secano
	Recinto:18-091-002-00104-00016	Cultivo:62000	PASTOS PERMANENTES DE 5 O MAS AÑOS-SIN VARIEDAD	Secano
	Recinto:18-091-002-00104-00017	Cultivo:62000	PASTOS PERMANENTES DE 5 O MAS AÑOS-SIN VARIEDAD	Secano
	Recinto:18-091-002-00104-00011	Cultivo:62000	PASTOS PERMANENTES DE 5 O MAS AÑOS-SIN VARIEDAD	Secano
	Recinto:18-091-006-00053-00001	Cultivo:62000	PASTOS PERMANENTES DE 5 O MAS AÑOS-SIN VARIEDAD	Secano
	Recinto:18-091-006-00054-00001	Cultivo:20000	BARBECHO TRADICIONAL-SIN VARIEDAD	Secano
	Recinto:18-091-002-00106-00001	Cultivo:62000	PASTOS PERMANENTES DE 5 O MAS AÑOS-SIN VARIEDAD	Secano
	Recinto:18-091-002-00107-00001	Cultivo:62000	PASTOS PERMANENTES DE 5 O MAS AÑOS-SIN VARIEDAD	Secano
	Recinto:18-091-002-00104-00023	Cultivo:20000	BARBECHO TRADICIONAL-SIN VARIEDAD	Secano
	Recinto:18-091-002-00104-00002	Cultivo:62000	PASTOS PERMANENTES DE 5 O MAS AÑOS-SIN VARIEDAD	Secano
	Recinto:18-091-006-00054-00002	Cultivo:62000	PASTOS PERMANENTES DE 5 O MAS AÑOS-SIN VARIEDAD	Secano
	Recinto:18-091-002-00105-00001	Cultivo:62000	PASTOS PERMANENTES DE 5 O MAS AÑOS-SIN VARIEDAD	Secano
	Recinto:18-091-006-00035-00003	Cultivo:62000	PASTOS PERMANENTES DE 5 O MAS AÑOS-SIN VARIEDAD	Secano
	Recinto:18-091-006-00044-00001	Cultivo:62000	PASTOS PERMANENTES DE 5 O MAS AÑOS-SIN VARIEDAD	Secano
	Recinto:18-091-006-00013-00002	Cultivo:62000	PASTOS PERMANENTES DE 5 O MAS AÑOS-SIN VARIEDAD	Secano
	Recinto:18-091-006-00036-00001	Cultivo:62000	PASTOS PERMANENTES DE 5 O MAS AÑOS-SIN VARIEDAD	Secano
	Recinto:18-091-006-00067-00002	Cultivo:62000	PASTOS PERMANENTES DE 5 O MAS AÑOS-SIN VARIEDAD	Secano
	Recinto:18-091-002-00104-00024	Cultivo:62000	PASTOS PERMANENTES DE 5 O MAS AÑOS-SIN VARIEDAD	Secano
	Recinto:18-091-006-00053-00002	Cultivo:20000	BARBECHO TRADICIONAL-SIN VARIEDAD	Secano
	Recinto:18-091-006-00044-00002	Cultivo:20000	BARBECHO TRADICIONAL-SIN VARIEDAD	Secano
86128	Recinto de Forrajeras que no ha contabilizado para Carga Ganadera por no tener una explotación válida para el cálculo de la Carga Ganadera			
	Recinto:18-091-006-00015-00007	Cultivo:62	PASTOS PERMANENTES DE 5 O MAS AÑOS-	
	Recinto:18-091-006-00021-00003	Cultivo:62	PASTOS PERMANENTES DE 5 O MAS AÑOS-	

(1) Con incidencias que retienen pago o deniegan el expediente.

(2) Se calcula sobre superficie declarada admisible.

(3) Aplicación del artículo 16 bis del RD 147/2023.

(4) Expediente con algunos recintos de pastos permanentes ubicados en espacios protegidos donde la carga ganadera mínima será 0,1 UGM/ha.

Puede verificar la integridad de una copia de este documento mediante la lectura del código QR adjunto o mediante el acceso a la dirección <https://ws050.juntadeandalucia.es/verificarFirma> indicando el código de VERIFICACIÓN

FIRMADO POR	RAQUEL MARIA ESPIN CRESPO	29/01/2025
VERIFICACIÓN	Pk2jmMURSWMFXCU9VKGJRQ2Q7H5BP3	PÁG. 775/2713





Recinto:18-091-002-00088-00069 Cultivo:62 PASTOS PERMANENTES DE 5 O MAS AÑOS-
 Recinto:18-091-002-00104-00005 Cultivo:20 BARBECHO TRADICIONAL-
 Recinto:18-091-002-00104-00038 Cultivo:20 BARBECHO TRADICIONAL-
 Recinto:18-091-002-00104-00037 Cultivo:20 BARBECHO TRADICIONAL-
 Recinto:18-091-006-00057-00004 Cultivo:62 PASTOS PERMANENTES DE 5 O MAS AÑOS-
 Recinto:18-091-006-00013-00001 Cultivo:20 BARBECHO TRADICIONAL-
 Recinto:18-091-001-00009-00013 Cultivo:62 PASTOS PERMANENTES DE 5 O MAS AÑOS-
 Recinto:18-091-002-00104-00004 Cultivo:62 PASTOS PERMANENTES DE 5 O MAS AÑOS-
 Recinto:18-091-002-00104-00012 Cultivo:62 PASTOS PERMANENTES DE 5 O MAS AÑOS-
 Recinto:18-091-002-00104-00015 Cultivo:62 PASTOS PERMANENTES DE 5 O MAS AÑOS-
 Recinto:18-091-002-00104-00014 Cultivo:62 PASTOS PERMANENTES DE 5 O MAS AÑOS-
 Recinto:18-091-001-00005-00012 Cultivo:62 PASTOS PERMANENTES DE 5 O MAS AÑOS-
 Recinto:18-091-002-00104-00013 Cultivo:62 PASTOS PERMANENTES DE 5 O MAS AÑOS-
 Recinto:18-091-001-00005-00013 Cultivo:62 PASTOS PERMANENTES DE 5 O MAS AÑOS-
 Recinto:18-091-002-00104-00025 Cultivo:62 PASTOS PERMANENTES DE 5 O MAS AÑOS-
 Recinto:18-091-002-00104-00016 Cultivo:62 PASTOS PERMANENTES DE 5 O MAS AÑOS-
 Recinto:18-091-002-00104-00017 Cultivo:62 PASTOS PERMANENTES DE 5 O MAS AÑOS-
 Recinto:18-091-002-00104-00011 Cultivo:62 PASTOS PERMANENTES DE 5 O MAS AÑOS-
 Recinto:18-091-006-00053-00001 Cultivo:62 PASTOS PERMANENTES DE 5 O MAS AÑOS-
 Recinto:18-091-006-00054-00001 Cultivo:20 BARBECHO TRADICIONAL-
 Recinto:18-091-002-00106-00001 Cultivo:62 PASTOS PERMANENTES DE 5 O MAS AÑOS-
 Recinto:18-091-002-00107-00001 Cultivo:62 PASTOS PERMANENTES DE 5 O MAS AÑOS-
 Recinto:18-091-002-00104-00023 Cultivo:20 BARBECHO TRADICIONAL-
 Recinto:18-091-002-00104-00002 Cultivo:62 PASTOS PERMANENTES DE 5 O MAS AÑOS-
 Recinto:18-091-006-00054-00002 Cultivo:62 PASTOS PERMANENTES DE 5 O MAS AÑOS-
 Recinto:18-091-002-00105-00001 Cultivo:62 PASTOS PERMANENTES DE 5 O MAS AÑOS-
 Recinto:18-091-006-00035-00003 Cultivo:62 PASTOS PERMANENTES DE 5 O MAS AÑOS-
 Recinto:18-091-006-00044-00001 Cultivo:62 PASTOS PERMANENTES DE 5 O MAS AÑOS-
 Recinto:18-091-006-00013-00002 Cultivo:62 PASTOS PERMANENTES DE 5 O MAS AÑOS-
 Recinto:18-091-006-00036-00001 Cultivo:62 PASTOS PERMANENTES DE 5 O MAS AÑOS-
 Recinto:18-091-006-00067-00002 Cultivo:62 PASTOS PERMANENTES DE 5 O MAS AÑOS-
 Recinto:18-091-002-00104-00024 Cultivo:62 PASTOS PERMANENTES DE 5 O MAS AÑOS-
 Recinto:18-091-006-00053-00002 Cultivo:20 BARBECHO TRADICIONAL-
 Recinto:18-091-006-00044-00002 Cultivo:20 BARBECHO TRADICIONAL-

(1) Con incidencias que retienen pago o deniegan el expediente.
 (2) Se calcula sobre superficie declarada admisible.
 (3) Aplicación del artículo 16 bis del RD 147/2023.
 (4) Expediente con algunos recintos de pastos permanentes ubicados en espacios protegidos donde la carga ganadera mínima será 0,1 UGM/ha.

Puede verificar la integridad de una copia de este documento mediante la lectura del código QR adjunto o mediante el acceso a la dirección https://ws050.juntadeandalucia.es/verificarFirma indicando el código de VERIFICACIÓN			
FIRMADO POR	RAQUEL MARIA ESPIN CRESPO	29/01/2025	
VERIFICACIÓN	Pk2jmMURSWMFXCU9VKGJRQ2Q7H5BP3	PÁG. 776/2713	

**APELLIDOS Y NOMBRE / RAZÓN SOCIAL**

BUSTOS CARRAMOLINO RAMON JOSE

NIF

****9248*

EXPEDIENTE

1251137

RESOLUCIÓN

CONCESIÓN DE LA AYUDA

DATOS DE MANTENIMIENTO UNIDADES

GRUPO DE PAGO	Sup. Dec. Admisible	Sup. Resuelta	Sobredecl.	% Sobredecl.
ZONAS DE MONTAÑA	183,28	183,24	0,04	0,02

RESUMEN DE PAGOS

	IMPORTE (Euros)			
	RESUELTO	FEADER	MAPA	CAPADR
Pago realizado	2.045,55	1.738,72	200,67	106,16

APLICACIÓN DE REDUCCIONES Y PENALIZACIONES (%)

Crterios de subvencionabilidad (1)	Presentación tardía	Omisión declaración	Condicionabilidad
0,00	0,00	0,00	0,00

IMPORTE (Euros)

Calculado(2)	Reducción	Penalización	Reducción Penalización (3)	Penalización adicional	Resuelto	FEADER	MAPA	CAPADR
2.046,00 €	0,45 €	0,00 €	0,00 €	0,00 €	2.045,55 €	1.738,72 €	200,67 €	106,16 €
Importe Unitario:	93,00 €	Nuevo Importe Unitario:	11,16 €					

(1) Con incidencias que retienen pago o deniegan el expediente.

(2) Se calcula sobre superficie declarada admisible.

(3) Aplicación del artículo 16 bis del RD 147/2023.

(4) Expediente con algunos recintos de pastos permanentes ubicados en espacios protegidos donde la carga ganadera mínima será 0,1 UGM/ha.

Puede verificar la integridad de una copia de este documento mediante la lectura del código QR adjunto o mediante el acceso a la dirección <https://ws050.juntadeandalucia.es/verificarFirma> indicando el código de VERIFICACIÓN

FIRMADO POR

RAQUEL MARIA ESPIN CRESPO

29/01/2025

VERIFICACIÓN

Pk2jmMURSWMFXCU9VKGJRQ2Q7H5BP3

PÁG. 777/2713





RECINTOS PROPUESTOS

REF.	REFERENCIA SIGPAC	CULTIVO	S/R	USO SIGPAC	Sup. Dec. admisible	Sup. Campo	Sup. Determ.	Sup. Resuelta
-949100	18-100-030-00036-0004	CEBADA	S		0,03		0,03	0,03
4808082	18-149-005-00230-0005	BARBECHO TRADICIONAL	S		0,46		0,46	0,46
4808083	18-149-016-00033-0001	BARBECHO TRADICIONAL	S		0,26		0,26	0,26
4808084	18-149-005-00234-0001	BARBECHO TRADICIONAL	S		0,24		0,24	0,24
4808086	18-149-006-00029-0001	CEBADA	S		1,65		1,65	1,65
4808087	18-149-007-00010-0001	CEBADA	S		0,33		0,33	0,33
4808088	18-149-006-00021-0001	CEBADA	S		3,15		3,15	3,15
4812664	18-100-006-00086-0001	OLIVAR	R		0,09		0,09	0,09
4812665	18-100-006-00087-0001	OLIVAR	R		0,08		0,08	0,08
4812667	18-100-007-00325-0001	CEBADA	R		0,76		0,76	0,76
4812686	18-100-026-00146-0001	CEBADA	S		0,15		0,15	0,15
4812687	18-100-026-00146-0002	CEBADA	S		0,37		0,37	0,37
4812689	18-100-026-00146-0006	CEBADA	S		0,27		0,27	0,27
4812694	18-100-030-00035-0001	CEBADA	S		0,12		0,12	0,12
4812695	18-100-030-00035-0002	CEBADA	S		0,37		0,37	0,37
4812696	18-100-030-00035-0004	CEBADA	S		1,04		1,04	1,04
4813008	18-149-005-00199-0003	CEBADA	S		0,09		0,09	0,09
4813168	18-100-030-00045-0002	CEBADA	S		3,94		3,94	3,94
6821475	18-149-005-00239-0002	BARBECHO TRADICIONAL	S		2,91		2,91	2,91
6821481	18-149-005-00239-0002	CEBADA	S		10,24		10,24	10,24
6821484	18-149-005-00239-0002	BARBECHO TRADICIONAL	S		0,67		0,67	0,67
6821490	18-149-005-00239-0002	BARBECHO TRADICIONAL	S		6,97		6,97	6,97
6821549	18-149-007-00052-0002	GARBANZOS	S		11,13		11,13	11,13
170000003071083	18-149-007-00015-0002	BARBECHO TRADICIONAL	S		0,42		0,42	0,38
170000003071084	18-149-006-00050-0001	BARBECHO TRADICIONAL	S		1,21		1,21	1,21
170000003071085	18-149-006-00042-0001	BARBECHO TRADICIONAL	S		1,86		1,86	1,86
170000003071086	18-149-006-00040-0001	CEBADA	S		5,46		5,46	5,46
170000003071088	18-149-005-00230-0004	BARBECHO TRADICIONAL	S		4,75		4,75	4,75
170000003071089	18-149-006-00032-0002	CEBADA	S		2,53		2,53	2,53
170000003071090	18-149-006-00048-0001	BARBECHO TRADICIONAL	S		0,39		0,39	0,39
170000003071091	18-149-007-00013-0004	CEBADA	S		1,38		1,38	1,38
170000003071092	18-149-016-00031-0001	BARBECHO TRADICIONAL	S		0,55		0,55	0,55
170000005915148	18-100-017-00035-0004	BARBECHO TRADICIONAL	S		0,01		0,01	0,01
170000005915149	18-100-017-00034-0004	BARBECHO TRADICIONAL	S		28,16		28,16	28,16
170000005915151	18-149-007-00051-0001	GARBANZOS	S		3,67		3,67	3,67
170000005915152	18-149-006-00043-0001	BARBECHO TRADICIONAL	S		0,67		0,67	0,67
170000005915153	18-149-005-00239-0003	BARBECHO TRADICIONAL	S		1,87		1,87	1,87
170000005915154	18-149-005-00239-0002	CEBADA	S		5,57		5,57	5,57
170000005915155	18-149-005-00218-0001	BARBECHO TRADICIONAL	S		4,12		4,12	4,12
170000005915167	18-149-005-00199-0001	CEBADA	S		0,44		0,44	0,44
170000005915168	18-149-005-00196-0003	CEBADA	S		8,74		8,74	8,74
170000005915169	18-149-005-00198-0002	CEBADA	S		3,06		3,06	3,06
170000005915170	18-149-005-00205-0002	CEBADA	S		1,34		1,34	1,34
170000005915174	18-149-005-00239-0001	CEBADA	S		1,66		1,66	1,66
170000005915175	18-149-005-00197-0002	CEBADA	S		0,26		0,26	0,26
170000005915176	18-149-005-00206-0001	CEBADA	S		1,11		1,11	1,11
170000005915177	18-149-005-00210-0001	CEBADA	S		0,82		0,82	0,82
170000005915178	18-100-014-00061-0003	CEBADA	S		6,84		6,84	6,84
170000005915179	18-149-005-00211-0002	CEBADA	S		0,85		0,85	0,85
170000005915180	18-149-016-01191-0001	CEBADA	S		3,79		3,79	3,79
170000005915181	18-149-005-00239-0010	CEBADA	S		1,26		1,26	1,26
170000005915182	18-149-005-00212-0002	CEBADA	S		2,08		2,08	2,08

(1) Con incidencias que retienen pago o deniegan el expediente.
 (2) Se calcula sobre superficie declarada admisible.
 (3) Aplicación del artículo 16 bis del RD 147/2023.
 (4) Expediente con algunos recintos de pastos permanentes ubicados en espacios protegidos donde la carga ganadera mínima será 0,1 UGM/ha.

Puede verificar la integridad de una copia de este documento mediante la lectura del código QR adjunto o mediante el acceso a la dirección https://ws050.juntadeandalucia.es/verificarFirma indicando el código de VERIFICACIÓN			
FIRMADO POR	RAQUEL MARIA ESPIN CRESPO	29/01/2025	
VERIFICACIÓN	Pk2jmMURSWMFCU9VKGJRQ2Q7H5BP3	PÁG. 778/2713	



RECINTOS PROPUESTOS

REF.	REFERENCIA SIGPAC	CULTIVO	S/R	USO SIGPAC	Sup. Dec. admisible	Sup. Campo	Sup. Determ.	Sup. Resuelta
170000005915183	18-149-005-00219-0002	CEBADA	S		7,04		7,04	7,04
170000005915199	18-100-017-00056-0002	ALMENDROS	S		23,92		23,92	23,92
170000005915200	18-100-017-00056-0003	ALMENDROS	S		1,32		1,32	1,32
170000005915201	18-100-017-00042-0001	ALMENDROS	S		6,56		6,56	6,56
170000005915202	18-100-017-00042-0002	ALMENDROS	S		4,25		4,25	4,25

INCIDENCIAS

INCIDENCIA DESCRIPCIÓN

452	Actividad agraria declarada en un recinto no compatible con el uso PA, PR o PS asignado en SIGPAC para ese recinto. Recinto:18-100-014-00058-00002 Cultivo:62000 PASTOS PERMANENTES DE 5 O MAS AÑOS-SIN VARIEDAD Secano USO ASIGNADO EN SIGPAC:PR Recinto:18-100-014-00058-00003 Cultivo:62000 PASTOS PERMANENTES DE 5 O MAS AÑOS-SIN VARIEDAD Secano USO ASIGNADO EN SIGPAC:PR Recinto:18-100-014-00059-00003 Cultivo:62000 PASTOS PERMANENTES DE 5 O MAS AÑOS-SIN VARIEDAD Secano USO ASIGNADO EN SIGPAC:PR Recinto:18-100-014-00061-00005 Cultivo:62000 PASTOS PERMANENTES DE 5 O MAS AÑOS-SIN VARIEDAD Secano USO ASIGNADO EN SIGPAC:PR Recinto:18-100-014-00066-00003 Cultivo:62000 PASTOS PERMANENTES DE 5 O MAS AÑOS-SIN VARIEDAD Secano USO ASIGNADO EN SIGPAC:PR Recinto:18-100-017-00034-00001 Cultivo:62000 PASTOS PERMANENTES DE 5 O MAS AÑOS-SIN VARIEDAD Secano USO ASIGNADO EN SIGPAC:PR Recinto:18-100-026-00131-00001 Cultivo:62000 PASTOS PERMANENTES DE 5 O MAS AÑOS-SIN VARIEDAD Secano USO ASIGNADO EN SIGPAC:PS Recinto:18-100-026-00131-00002 Cultivo:62000 PASTOS PERMANENTES DE 5 O MAS AÑOS-SIN VARIEDAD Secano USO ASIGNADO EN SIGPAC:PS Recinto:18-100-026-00146-00004 Cultivo:62000 PASTOS PERMANENTES DE 5 O MAS AÑOS-SIN VARIEDAD Secano USO ASIGNADO EN SIGPAC:PR Recinto:18-100-026-00147-00001 Cultivo:62000 PASTOS PERMANENTES DE 5 O MAS AÑOS-SIN VARIEDAD Secano USO ASIGNADO EN SIGPAC:PA Recinto:18-100-030-00025-00001 Cultivo:62000 PASTOS PERMANENTES DE 5 O MAS AÑOS-SIN VARIEDAD Secano USO ASIGNADO EN SIGPAC:PR Recinto:18-100-030-00027-00001 Cultivo:62000 PASTOS PERMANENTES DE 5 O MAS AÑOS-SIN VARIEDAD Secano USO ASIGNADO EN SIGPAC:PR Recinto:18-100-030-00029-00003 Cultivo:62000 PASTOS PERMANENTES DE 5 O MAS AÑOS-SIN VARIEDAD Secano USO ASIGNADO EN SIGPAC:PR Recinto:18-100-030-00035-00005 Cultivo:62000 PASTOS PERMANENTES DE 5 O MAS AÑOS-SIN VARIEDAD Secano USO ASIGNADO EN SIGPAC:PR Recinto:18-100-030-00035-00006 Cultivo:62000 PASTOS PERMANENTES DE 5 O MAS AÑOS-SIN VARIEDAD Secano USO ASIGNADO EN SIGPAC:PR Recinto:18-100-030-00036-00002 Cultivo:62000 PASTOS PERMANENTES DE 5 O MAS AÑOS-SIN VARIEDAD Secano USO ASIGNADO EN SIGPAC:PR Recinto:18-100-030-00038-00003 Cultivo:62000 PASTOS PERMANENTES DE 5 O MAS AÑOS-SIN VARIEDAD Secano USO ASIGNADO EN SIGPAC:PR Recinto:18-100-030-00040-00006 Cultivo:62000 PASTOS PERMANENTES DE 5 O MAS AÑOS-SIN VARIEDAD Secano USO ASIGNADO EN SIGPAC:PR Recinto:18-100-030-00044-00001 Cultivo:62000 PASTOS PERMANENTES DE 5 O MAS AÑOS-SIN VARIEDAD Secano USO ASIGNADO EN SIGPAC:PR Recinto:18-100-030-00045-00001 Cultivo:62000 PASTOS PERMANENTES DE 5 O MAS AÑOS-SIN VARIEDAD Secano USO ASIGNADO EN SIGPAC:PR Recinto:18-100-030-00046-00002 Cultivo:62000 PASTOS PERMANENTES DE 5 O MAS AÑOS-SIN VARIEDAD Secano USO ASIGNADO EN SIGPAC:PR Recinto:18-100-030-00047-00002 Cultivo:62000 PASTOS PERMANENTES DE 5 O MAS AÑOS-SIN VARIEDAD Secano USO ASIGNADO EN SIGPAC:PR Recinto:18-100-030-00048-00002 Cultivo:62000 PASTOS PERMANENTES DE 5 O MAS AÑOS-SIN VARIEDAD Secano USO ASIGNADO EN SIGPAC:PR Recinto:18-100-030-00051-00002 Cultivo:62000 PASTOS PERMANENTES DE 5 O MAS AÑOS-SIN VARIEDAD Secano USO ASIGNADO EN SIGPAC:PR Recinto:18-100-030-00054-00001 Cultivo:62000 PASTOS PERMANENTES DE 5 O MAS AÑOS-SIN VARIEDAD Secano USO ASIGNADO EN SIGPAC:PR Recinto:18-100-030-00055-00002 Cultivo:62000 PASTOS PERMANENTES DE 5 O MAS AÑOS-SIN VARIEDAD Secano USO ASIGNADO EN SIGPAC:PR Recinto:18-100-030-00056-00003 Cultivo:62000 PASTOS PERMANENTES DE 5 O MAS AÑOS-SIN VARIEDAD Secano USO ASIGNADO EN SIGPAC:PA
-----	--

(1) Con incidencias que retienen pago o deniegan el expediente.
 (2) Se calcula sobre superficie declarada admisible.
 (3) Aplicación del artículo 16 bis del RD 147/2023.
 (4) Expediente con algunos recintos de pastos permanentes ubicados en espacios protegidos donde la carga ganadera mínima será 0,1 UGM/ha.

Puede verificar la integridad de una copia de este documento mediante la lectura del código QR adjunto o mediante el acceso a la dirección <https://ws050.juntadeandalucia.es/verificarFirma> indicando el código de VERIFICACIÓN

FIRMADO POR	RAQUEL MARIA ESPIN CRESPO	29/01/2025	
VERIFICACIÓN	Pk2jmMURSWMFXCU9VKGJQRQ2Q7H5BP3	PÁG. 779/2713	



INCIDENCIAS

INCIDENCIA DESCRIPCIÓN

	Recinto:18-149-007-00056-00001 Cultivo:62000 PASTOS PERMANENTES DE 5 O MAS AÑOS-SIN VARIEDAD Secano USO ASIGNADO EN SIGPAC:PR
4272	Verifica que las líneas de declaración de las Solicitudes Únicas no tienen solapes con la capa de Retroactividad Gráfica (ambas de la misma campaña) a nivel de expediente/línea de declaración gráfica de la solicitud. Recinto:18-149-007-00015-00002 Cultivo: - Agregado de la referencia del recinto.:0 Zona de la referencia del recinto.:0 Superficie solapada.:0,04 Id. Incid.:100419208
86119	Carga ganadera NO cumple con el valor mínimo de 0,2 UGM/ha. Recinto:18-100-014-00058-00002 Cultivo:62000 PASTOS PERMANENTES DE 5 O MAS AÑOS-SIN VARIEDAD Secano Carga Ganadera:0 Recinto:18-100-014-00058-00003 Cultivo:62000 PASTOS PERMANENTES DE 5 O MAS AÑOS-SIN VARIEDAD Secano Carga Ganadera:0 Recinto:18-100-014-00059-00003 Cultivo:62000 PASTOS PERMANENTES DE 5 O MAS AÑOS-SIN VARIEDAD Secano Carga Ganadera:0 Recinto:18-100-014-00061-00005 Cultivo:62000 PASTOS PERMANENTES DE 5 O MAS AÑOS-SIN VARIEDAD Secano Carga Ganadera:0 Recinto:18-100-014-00066-00003 Cultivo:62000 PASTOS PERMANENTES DE 5 O MAS AÑOS-SIN VARIEDAD Secano Carga Ganadera:0 Recinto:18-100-017-00034-00001 Cultivo:62000 PASTOS PERMANENTES DE 5 O MAS AÑOS-SIN VARIEDAD Secano Carga Ganadera:0 Recinto:18-100-026-00131-00001 Cultivo:62000 PASTOS PERMANENTES DE 5 O MAS AÑOS-SIN VARIEDAD Secano Carga Ganadera:0 Recinto:18-100-026-00131-00002 Cultivo:62000 PASTOS PERMANENTES DE 5 O MAS AÑOS-SIN VARIEDAD Secano Carga Ganadera:0 Recinto:18-100-026-00146-00004 Cultivo:62000 PASTOS PERMANENTES DE 5 O MAS AÑOS-SIN VARIEDAD Secano Carga Ganadera:0 Recinto:18-100-026-00147-00001 Cultivo:62000 PASTOS PERMANENTES DE 5 O MAS AÑOS-SIN VARIEDAD Secano Carga Ganadera:0 Recinto:18-100-030-00025-00001 Cultivo:62000 PASTOS PERMANENTES DE 5 O MAS AÑOS-SIN VARIEDAD Secano Carga Ganadera:0 Recinto:18-100-030-00027-00001 Cultivo:62000 PASTOS PERMANENTES DE 5 O MAS AÑOS-SIN VARIEDAD Secano Carga Ganadera:0 Recinto:18-100-030-00029-00003 Cultivo:62000 PASTOS PERMANENTES DE 5 O MAS AÑOS-SIN VARIEDAD Secano Carga Ganadera:0 Recinto:18-100-030-00035-00005 Cultivo:62000 PASTOS PERMANENTES DE 5 O MAS AÑOS-SIN VARIEDAD Secano Carga Ganadera:0 Recinto:18-100-030-00035-00006 Cultivo:62000 PASTOS PERMANENTES DE 5 O MAS AÑOS-SIN VARIEDAD Secano Carga Ganadera:0 Recinto:18-100-030-00036-00002 Cultivo:62000 PASTOS PERMANENTES DE 5 O MAS AÑOS-SIN VARIEDAD Secano Carga Ganadera:0 Recinto:18-100-030-00038-00003 Cultivo:62000 PASTOS PERMANENTES DE 5 O MAS AÑOS-SIN VARIEDAD Secano Carga Ganadera:0 Recinto:18-100-030-00040-00006 Cultivo:62000 PASTOS PERMANENTES DE 5 O MAS AÑOS-SIN VARIEDAD Secano Carga Ganadera:0 Recinto:18-100-030-00044-00001 Cultivo:62000 PASTOS PERMANENTES DE 5 O MAS AÑOS-SIN VARIEDAD Secano Carga Ganadera:0 Recinto:18-100-030-00045-00001 Cultivo:62000 PASTOS PERMANENTES DE 5 O MAS AÑOS-SIN VARIEDAD Secano Carga Ganadera:0 Recinto:18-100-030-00046-00002 Cultivo:62000 PASTOS PERMANENTES DE 5 O MAS AÑOS-SIN VARIEDAD Secano Carga Ganadera:0 Recinto:18-100-030-00047-00002 Cultivo:62000 PASTOS PERMANENTES DE 5 O MAS AÑOS-SIN VARIEDAD Secano Carga Ganadera:0 Recinto:18-100-030-00048-00002 Cultivo:62000 PASTOS PERMANENTES DE 5 O MAS AÑOS-SIN VARIEDAD Secano Carga Ganadera:0 Recinto:18-100-030-00051-00002 Cultivo:62000 PASTOS PERMANENTES DE 5 O MAS AÑOS-SIN VARIEDAD Secano Carga Ganadera:0 Recinto:18-100-030-00054-00001 Cultivo:62000 PASTOS PERMANENTES DE 5 O MAS AÑOS-SIN VARIEDAD Secano Carga Ganadera:0 Recinto:18-100-030-00055-00002 Cultivo:62000 PASTOS PERMANENTES DE 5 O MAS AÑOS-SIN VARIEDAD Secano Carga Ganadera:0 Recinto:18-100-030-00056-00003 Cultivo:62000 PASTOS PERMANENTES DE 5 O MAS AÑOS-SIN VARIEDAD Secano Carga Ganadera:0 Recinto:18-149-007-00056-00001 Cultivo:62000 PASTOS PERMANENTES DE 5 O MAS AÑOS-SIN VARIEDAD Secano Carga Ganadera:0
86121	Recinto superficie forrajera que no realiza la actividad de producción de pastoreo. Recinto:18-100-014-00058-00002 Cultivo:62000 PASTOS PERMANENTES DE 5 O MAS AÑOS-SIN VARIEDAD Secano Actividad

(1) Con incidencias que retienen pago o deniegan el expediente.

(2) Se calcula sobre superficie declarada admisible.

(3) Aplicación del artículo 16 bis del RD 147/2023.

(4) Expediente con algunos recintos de pastos permanentes ubicados en espacios protegidos donde la carga ganadera mínima será 0,1 UGM/ha.

Puede verificar la integridad de una copia de este documento mediante la lectura del código QR adjunto o mediante el acceso a la dirección <https://ws050.juntadeandalucia.es/verificarFirma> indicando el código de VERIFICACIÓN

FIRMADO POR	RAQUEL MARIA ESPIN CRESPO	29/01/2025	
VERIFICACIÓN	Pk2jmMURSWMFXCU9VKGJRQ2Q7H5BP3	PÁG. 780/2713	



INCIDENCIAS

INCIDENCIA DESCRIPCIÓN

	Agraria del recinto:2				
	Recinto:18-100-014-00058-0003	Cultivo:62000	PASTOS PERMANENTES DE 5 O MAS AÑOS-SIN VARIEDAD	Secano	Actividad Agraria del recinto:2
	Recinto:18-100-014-00059-0003	Cultivo:62000	PASTOS PERMANENTES DE 5 O MAS AÑOS-SIN VARIEDAD	Secano	Actividad Agraria del recinto:2
	Recinto:18-100-014-00061-0005	Cultivo:62000	PASTOS PERMANENTES DE 5 O MAS AÑOS-SIN VARIEDAD	Secano	Actividad Agraria del recinto:2
	Recinto:18-100-014-00066-0003	Cultivo:62000	PASTOS PERMANENTES DE 5 O MAS AÑOS-SIN VARIEDAD	Secano	Actividad Agraria del recinto:2
	Recinto:18-100-017-00034-00001	Cultivo:62000	PASTOS PERMANENTES DE 5 O MAS AÑOS-SIN VARIEDAD	Secano	Actividad Agraria del recinto:2
	Recinto:18-100-026-00131-00001	Cultivo:62000	PASTOS PERMANENTES DE 5 O MAS AÑOS-SIN VARIEDAD	Secano	Actividad Agraria del recinto:2
	Recinto:18-100-026-00131-00002	Cultivo:62000	PASTOS PERMANENTES DE 5 O MAS AÑOS-SIN VARIEDAD	Secano	Actividad Agraria del recinto:2
	Recinto:18-100-026-00146-00004	Cultivo:62000	PASTOS PERMANENTES DE 5 O MAS AÑOS-SIN VARIEDAD	Secano	Actividad Agraria del recinto:2
	Recinto:18-100-026-00147-00001	Cultivo:62000	PASTOS PERMANENTES DE 5 O MAS AÑOS-SIN VARIEDAD	Secano	Actividad Agraria del recinto:2
	Recinto:18-100-030-00025-00001	Cultivo:62000	PASTOS PERMANENTES DE 5 O MAS AÑOS-SIN VARIEDAD	Secano	Actividad Agraria del recinto:2
	Recinto:18-100-030-00027-00001	Cultivo:62000	PASTOS PERMANENTES DE 5 O MAS AÑOS-SIN VARIEDAD	Secano	Actividad Agraria del recinto:2
	Recinto:18-100-030-00029-00003	Cultivo:62000	PASTOS PERMANENTES DE 5 O MAS AÑOS-SIN VARIEDAD	Secano	Actividad Agraria del recinto:2
	Recinto:18-100-030-00035-00005	Cultivo:62000	PASTOS PERMANENTES DE 5 O MAS AÑOS-SIN VARIEDAD	Secano	Actividad Agraria del recinto:2
	Recinto:18-100-030-00035-00006	Cultivo:62000	PASTOS PERMANENTES DE 5 O MAS AÑOS-SIN VARIEDAD	Secano	Actividad Agraria del recinto:2
	Recinto:18-100-030-00036-00002	Cultivo:62000	PASTOS PERMANENTES DE 5 O MAS AÑOS-SIN VARIEDAD	Secano	Actividad Agraria del recinto:2
	Recinto:18-100-030-00038-00003	Cultivo:62000	PASTOS PERMANENTES DE 5 O MAS AÑOS-SIN VARIEDAD	Secano	Actividad Agraria del recinto:2
	Recinto:18-100-030-00040-00006	Cultivo:62000	PASTOS PERMANENTES DE 5 O MAS AÑOS-SIN VARIEDAD	Secano	Actividad Agraria del recinto:2
	Recinto:18-100-030-00044-00001	Cultivo:62000	PASTOS PERMANENTES DE 5 O MAS AÑOS-SIN VARIEDAD	Secano	Actividad Agraria del recinto:2
	Recinto:18-100-030-00045-00001	Cultivo:62000	PASTOS PERMANENTES DE 5 O MAS AÑOS-SIN VARIEDAD	Secano	Actividad Agraria del recinto:2
	Recinto:18-100-030-00046-00002	Cultivo:62000	PASTOS PERMANENTES DE 5 O MAS AÑOS-SIN VARIEDAD	Secano	Actividad Agraria del recinto:2
	Recinto:18-100-030-00047-00002	Cultivo:62000	PASTOS PERMANENTES DE 5 O MAS AÑOS-SIN VARIEDAD	Secano	Actividad Agraria del recinto:2
	Recinto:18-100-030-00048-00002	Cultivo:62000	PASTOS PERMANENTES DE 5 O MAS AÑOS-SIN VARIEDAD	Secano	Actividad Agraria del recinto:2
	Recinto:18-100-030-00051-00002	Cultivo:62000	PASTOS PERMANENTES DE 5 O MAS AÑOS-SIN VARIEDAD	Secano	Actividad Agraria del recinto:2
	Recinto:18-100-030-00054-00001	Cultivo:62000	PASTOS PERMANENTES DE 5 O MAS AÑOS-SIN VARIEDAD	Secano	Actividad Agraria del recinto:2
	Recinto:18-100-030-00055-00002	Cultivo:62000	PASTOS PERMANENTES DE 5 O MAS AÑOS-SIN VARIEDAD	Secano	Actividad Agraria del recinto:2
	Recinto:18-100-030-00056-00003	Cultivo:62000	PASTOS PERMANENTES DE 5 O MAS AÑOS-SIN VARIEDAD	Secano	Actividad Agraria del recinto:2
	Recinto:18-149-007-00056-00001	Cultivo:62000	PASTOS PERMANENTES DE 5 O MAS AÑOS-SIN VARIEDAD	Secano	Actividad Agraria del recinto:2
86122	Recinto superficie forrajera que realiza la actividad de producción de pastoreo y no declara el o los códigos del Registro de Explotaciones Ganaderas de Andalucía, REGA.				
	Recinto:18-100-014-00058-00002	Cultivo:62000	PASTOS PERMANENTES DE 5 O MAS AÑOS-SIN VARIEDAD	Secano	
	Recinto:18-100-014-00058-00003	Cultivo:62000	PASTOS PERMANENTES DE 5 O MAS AÑOS-SIN VARIEDAD	Secano	
	Recinto:18-100-014-00059-00003	Cultivo:62000	PASTOS PERMANENTES DE 5 O MAS AÑOS-SIN VARIEDAD	Secano	
	Recinto:18-100-014-00061-00005	Cultivo:62000	PASTOS PERMANENTES DE 5 O MAS AÑOS-SIN VARIEDAD	Secano	
	Recinto:18-100-014-00066-00003	Cultivo:62000	PASTOS PERMANENTES DE 5 O MAS AÑOS-SIN VARIEDAD	Secano	
	Recinto:18-100-017-00034-00001	Cultivo:62000	PASTOS PERMANENTES DE 5 O MAS AÑOS-SIN VARIEDAD	Secano	
	Recinto:18-100-026-00131-00001	Cultivo:62000	PASTOS PERMANENTES DE 5 O MAS AÑOS-SIN VARIEDAD	Secano	
	Recinto:18-100-026-00131-00002	Cultivo:62000	PASTOS PERMANENTES DE 5 O MAS AÑOS-SIN VARIEDAD	Secano	

(1) Con incidencias que retienen pago o deniegan el expediente.
 (2) Se calcula sobre superficie declarada admisible.
 (3) Aplicación del artículo 16 bis del RD 147/2023.
 (4) Expediente con algunos recintos de pastos permanentes ubicados en espacios protegidos donde la carga ganadera mínima será 0,1 UGM/ha.

Puede verificar la integridad de una copia de este documento mediante la lectura del código QR adjunto o mediante el acceso a la dirección <https://ws050.juntadeandalucia.es/verificarFirma> indicando el código de VERIFICACIÓN

FIRMADO POR	RAQUEL MARIA ESPIN CRESPO	29/01/2025	
VERIFICACIÓN	Pk2jmMURSWMFXC9VKGJQRQ2Q7H5BP3	PÁG. 781/2713	



INCIDENCIAS

INCIDENCIA DESCRIPCIÓN

	Recinto:18-100-026-00146-00004	Cultivo:62000	PASTOS PERMANENTES DE 5 O MAS AÑOS-SIN VARIEDAD	Secano
	Recinto:18-100-026-00147-00001	Cultivo:62000	PASTOS PERMANENTES DE 5 O MAS AÑOS-SIN VARIEDAD	Secano
	Recinto:18-100-030-00025-00001	Cultivo:62000	PASTOS PERMANENTES DE 5 O MAS AÑOS-SIN VARIEDAD	Secano
	Recinto:18-100-030-00027-00001	Cultivo:62000	PASTOS PERMANENTES DE 5 O MAS AÑOS-SIN VARIEDAD	Secano
	Recinto:18-100-030-00029-00003	Cultivo:62000	PASTOS PERMANENTES DE 5 O MAS AÑOS-SIN VARIEDAD	Secano
	Recinto:18-100-030-00035-00005	Cultivo:62000	PASTOS PERMANENTES DE 5 O MAS AÑOS-SIN VARIEDAD	Secano
	Recinto:18-100-030-00035-00006	Cultivo:62000	PASTOS PERMANENTES DE 5 O MAS AÑOS-SIN VARIEDAD	Secano
	Recinto:18-100-030-00036-00002	Cultivo:62000	PASTOS PERMANENTES DE 5 O MAS AÑOS-SIN VARIEDAD	Secano
	Recinto:18-100-030-00038-00003	Cultivo:62000	PASTOS PERMANENTES DE 5 O MAS AÑOS-SIN VARIEDAD	Secano
	Recinto:18-100-030-00040-00006	Cultivo:62000	PASTOS PERMANENTES DE 5 O MAS AÑOS-SIN VARIEDAD	Secano
	Recinto:18-100-030-00044-00001	Cultivo:62000	PASTOS PERMANENTES DE 5 O MAS AÑOS-SIN VARIEDAD	Secano
	Recinto:18-100-030-00045-00001	Cultivo:62000	PASTOS PERMANENTES DE 5 O MAS AÑOS-SIN VARIEDAD	Secano
	Recinto:18-100-030-00046-00002	Cultivo:62000	PASTOS PERMANENTES DE 5 O MAS AÑOS-SIN VARIEDAD	Secano
	Recinto:18-100-030-00047-00002	Cultivo:62000	PASTOS PERMANENTES DE 5 O MAS AÑOS-SIN VARIEDAD	Secano
	Recinto:18-100-030-00048-00002	Cultivo:62000	PASTOS PERMANENTES DE 5 O MAS AÑOS-SIN VARIEDAD	Secano
	Recinto:18-100-030-00051-00002	Cultivo:62000	PASTOS PERMANENTES DE 5 O MAS AÑOS-SIN VARIEDAD	Secano
	Recinto:18-100-030-00054-00001	Cultivo:62000	PASTOS PERMANENTES DE 5 O MAS AÑOS-SIN VARIEDAD	Secano
	Recinto:18-100-030-00055-00002	Cultivo:62000	PASTOS PERMANENTES DE 5 O MAS AÑOS-SIN VARIEDAD	Secano
	Recinto:18-100-030-00056-00003	Cultivo:62000	PASTOS PERMANENTES DE 5 O MAS AÑOS-SIN VARIEDAD	Secano
	Recinto:18-149-007-00056-00001	Cultivo:62000	PASTOS PERMANENTES DE 5 O MAS AÑOS-SIN VARIEDAD	Secano
86124	Recinto de forrajera para Cálculo de Carga Ganadera que No pertenece a Explotación.			
	Recinto:18-100-014-00058-00002	Cultivo:62000	PASTOS PERMANENTES DE 5 O MAS AÑOS-SIN VARIEDAD	Secano
	Recinto:18-100-014-00058-00003	Cultivo:62000	PASTOS PERMANENTES DE 5 O MAS AÑOS-SIN VARIEDAD	Secano
	Recinto:18-100-014-00059-00003	Cultivo:62000	PASTOS PERMANENTES DE 5 O MAS AÑOS-SIN VARIEDAD	Secano
	Recinto:18-100-014-00061-00005	Cultivo:62000	PASTOS PERMANENTES DE 5 O MAS AÑOS-SIN VARIEDAD	Secano
	Recinto:18-100-014-00066-00003	Cultivo:62000	PASTOS PERMANENTES DE 5 O MAS AÑOS-SIN VARIEDAD	Secano
	Recinto:18-100-017-00034-00001	Cultivo:62000	PASTOS PERMANENTES DE 5 O MAS AÑOS-SIN VARIEDAD	Secano
	Recinto:18-100-026-00131-00001	Cultivo:62000	PASTOS PERMANENTES DE 5 O MAS AÑOS-SIN VARIEDAD	Secano
	Recinto:18-100-026-00131-00002	Cultivo:62000	PASTOS PERMANENTES DE 5 O MAS AÑOS-SIN VARIEDAD	Secano
	Recinto:18-100-026-00146-00004	Cultivo:62000	PASTOS PERMANENTES DE 5 O MAS AÑOS-SIN VARIEDAD	Secano
	Recinto:18-100-026-00147-00001	Cultivo:62000	PASTOS PERMANENTES DE 5 O MAS AÑOS-SIN VARIEDAD	Secano
	Recinto:18-100-030-00025-00001	Cultivo:62000	PASTOS PERMANENTES DE 5 O MAS AÑOS-SIN VARIEDAD	Secano
	Recinto:18-100-030-00027-00001	Cultivo:62000	PASTOS PERMANENTES DE 5 O MAS AÑOS-SIN VARIEDAD	Secano
	Recinto:18-100-030-00029-00003	Cultivo:62000	PASTOS PERMANENTES DE 5 O MAS AÑOS-SIN VARIEDAD	Secano
	Recinto:18-100-030-00035-00005	Cultivo:62000	PASTOS PERMANENTES DE 5 O MAS AÑOS-SIN VARIEDAD	Secano
	Recinto:18-100-030-00035-00006	Cultivo:62000	PASTOS PERMANENTES DE 5 O MAS AÑOS-SIN VARIEDAD	Secano
	Recinto:18-100-030-00036-00002	Cultivo:62000	PASTOS PERMANENTES DE 5 O MAS AÑOS-SIN VARIEDAD	Secano
	Recinto:18-100-030-00038-00003	Cultivo:62000	PASTOS PERMANENTES DE 5 O MAS AÑOS-SIN VARIEDAD	Secano
	Recinto:18-100-030-00040-00006	Cultivo:62000	PASTOS PERMANENTES DE 5 O MAS AÑOS-SIN VARIEDAD	Secano
	Recinto:18-100-030-00044-00001	Cultivo:62000	PASTOS PERMANENTES DE 5 O MAS AÑOS-SIN VARIEDAD	Secano
	Recinto:18-100-030-00045-00001	Cultivo:62000	PASTOS PERMANENTES DE 5 O MAS AÑOS-SIN VARIEDAD	Secano
	Recinto:18-100-030-00046-00002	Cultivo:62000	PASTOS PERMANENTES DE 5 O MAS AÑOS-SIN VARIEDAD	Secano
	Recinto:18-100-030-00047-00002	Cultivo:62000	PASTOS PERMANENTES DE 5 O MAS AÑOS-SIN VARIEDAD	Secano
	Recinto:18-100-030-00048-00002	Cultivo:62000	PASTOS PERMANENTES DE 5 O MAS AÑOS-SIN VARIEDAD	Secano
	Recinto:18-100-030-00051-00002	Cultivo:62000	PASTOS PERMANENTES DE 5 O MAS AÑOS-SIN VARIEDAD	Secano
	Recinto:18-100-030-00054-00001	Cultivo:62000	PASTOS PERMANENTES DE 5 O MAS AÑOS-SIN VARIEDAD	Secano
	Recinto:18-100-030-00055-00002	Cultivo:62000	PASTOS PERMANENTES DE 5 O MAS AÑOS-SIN VARIEDAD	Secano
	Recinto:18-100-030-00056-00003	Cultivo:62000	PASTOS PERMANENTES DE 5 O MAS AÑOS-SIN VARIEDAD	Secano
	Recinto:18-149-007-00056-00001	Cultivo:62000	PASTOS PERMANENTES DE 5 O MAS AÑOS-SIN VARIEDAD	Secano

Datos considerados para el Cálculo de la Carga Ganadera del expediente

Superficie determinada para Cálculo Carga Ganadera: 0,00 ha

Carga Ganadera del Expediente: 0,00 ugm/ha

(1) Con incidencias que retienen pago o deniegan el expediente.
 (2) Se calcula sobre superficie declarada admisible.
 (3) Aplicación del artículo 16 bis del RD 147/2023.
 (4) Expediente con algunos recintos de pastos permanentes ubicados en espacios protegidos donde la carga ganadera mínima será 0,1 UGM/ha.

Puede verificar la integridad de una copia de este documento mediante la lectura del código QR adjunto o mediante el acceso a la dirección <https://ws050.juntadeandalucia.es/verificarFirma> indicando el código de VERIFICACIÓN

FIRMADO POR	RAQUEL MARIA ESPIN CRESPO	29/01/2025
VERIFICACIÓN	Pk2jmMURSWMFXCU9VKGJQR2Q27H5BP3	PÁG. 782/2713





Incidencias de carga ganadera

INCIDENCIA DESCRIPCIÓN

452	Actividad agraria declarada en un recinto no compatible con el uso PA, PR o PS asignado en SIGPAC para ese recinto. Recinto:18-100-017-00034-00001 Cultivo:62000 PASTOS PERMANENTES DE 5 O MAS AÑOS-SIN VARIEDAD Secano USO ASIGNADO EN SIGPAC:PR Recinto:18-100-030-00040-00006 Cultivo:62000 PASTOS PERMANENTES DE 5 O MAS AÑOS-SIN VARIEDAD Secano USO ASIGNADO EN SIGPAC:PR Recinto:18-149-007-00056-00001 Cultivo:62000 PASTOS PERMANENTES DE 5 O MAS AÑOS-SIN VARIEDAD Secano USO ASIGNADO EN SIGPAC:PR Recinto:18-100-014-00058-00002 Cultivo:62000 PASTOS PERMANENTES DE 5 O MAS AÑOS-SIN VARIEDAD Secano USO ASIGNADO EN SIGPAC:PR Recinto:18-100-014-00058-00003 Cultivo:62000 PASTOS PERMANENTES DE 5 O MAS AÑOS-SIN VARIEDAD Secano USO ASIGNADO EN SIGPAC:PR Recinto:18-100-014-00059-00003 Cultivo:62000 PASTOS PERMANENTES DE 5 O MAS AÑOS-SIN VARIEDAD Secano USO ASIGNADO EN SIGPAC:PR Recinto:18-100-014-00061-00005 Cultivo:62000 PASTOS PERMANENTES DE 5 O MAS AÑOS-SIN VARIEDAD Secano USO ASIGNADO EN SIGPAC:PR Recinto:18-100-014-00066-00003 Cultivo:62000 PASTOS PERMANENTES DE 5 O MAS AÑOS-SIN VARIEDAD Secano USO ASIGNADO EN SIGPAC:PR Recinto:18-100-026-00131-00001 Cultivo:62000 PASTOS PERMANENTES DE 5 O MAS AÑOS-SIN VARIEDAD Secano USO ASIGNADO EN SIGPAC:PS Recinto:18-100-026-00131-00002 Cultivo:62000 PASTOS PERMANENTES DE 5 O MAS AÑOS-SIN VARIEDAD Secano USO ASIGNADO EN SIGPAC:PS Recinto:18-100-026-00146-00004 Cultivo:62000 PASTOS PERMANENTES DE 5 O MAS AÑOS-SIN VARIEDAD Secano USO ASIGNADO EN SIGPAC:PR Recinto:18-100-026-00147-00001 Cultivo:62000 PASTOS PERMANENTES DE 5 O MAS AÑOS-SIN VARIEDAD Secano USO ASIGNADO EN SIGPAC:PA Recinto:18-100-030-00025-00001 Cultivo:62000 PASTOS PERMANENTES DE 5 O MAS AÑOS-SIN VARIEDAD Secano USO ASIGNADO EN SIGPAC:PR Recinto:18-100-030-00027-00001 Cultivo:62000 PASTOS PERMANENTES DE 5 O MAS AÑOS-SIN VARIEDAD Secano USO ASIGNADO EN SIGPAC:PR Recinto:18-100-030-00029-00003 Cultivo:62000 PASTOS PERMANENTES DE 5 O MAS AÑOS-SIN VARIEDAD Secano USO ASIGNADO EN SIGPAC:PR Recinto:18-100-030-00035-00005 Cultivo:62000 PASTOS PERMANENTES DE 5 O MAS AÑOS-SIN VARIEDAD Secano USO ASIGNADO EN SIGPAC:PR Recinto:18-100-030-00035-00006 Cultivo:62000 PASTOS PERMANENTES DE 5 O MAS AÑOS-SIN VARIEDAD Secano USO ASIGNADO EN SIGPAC:PR Recinto:18-100-030-00036-00002 Cultivo:62000 PASTOS PERMANENTES DE 5 O MAS AÑOS-SIN VARIEDAD Secano USO ASIGNADO EN SIGPAC:PR Recinto:18-100-030-00038-00003 Cultivo:62000 PASTOS PERMANENTES DE 5 O MAS AÑOS-SIN VARIEDAD Secano USO ASIGNADO EN SIGPAC:PR Recinto:18-100-030-00044-00001 Cultivo:62000 PASTOS PERMANENTES DE 5 O MAS AÑOS-SIN VARIEDAD Secano USO ASIGNADO EN SIGPAC:PR Recinto:18-100-030-00045-00001 Cultivo:62000 PASTOS PERMANENTES DE 5 O MAS AÑOS-SIN VARIEDAD Secano USO ASIGNADO EN SIGPAC:PR Recinto:18-100-030-00046-00002 Cultivo:62000 PASTOS PERMANENTES DE 5 O MAS AÑOS-SIN VARIEDAD Secano USO ASIGNADO EN SIGPAC:PR Recinto:18-100-030-00047-00002 Cultivo:62000 PASTOS PERMANENTES DE 5 O MAS AÑOS-SIN VARIEDAD Secano USO ASIGNADO EN SIGPAC:PR Recinto:18-100-030-00048-00002 Cultivo:62000 PASTOS PERMANENTES DE 5 O MAS AÑOS-SIN VARIEDAD Secano USO ASIGNADO EN SIGPAC:PR Recinto:18-100-030-00051-00002 Cultivo:62000 PASTOS PERMANENTES DE 5 O MAS AÑOS-SIN VARIEDAD Secano USO ASIGNADO EN SIGPAC:PR Recinto:18-100-030-00054-00001 Cultivo:62000 PASTOS PERMANENTES DE 5 O MAS AÑOS-SIN VARIEDAD Secano USO ASIGNADO EN SIGPAC:PR Recinto:18-100-030-00055-00002 Cultivo:62000 PASTOS PERMANENTES DE 5 O MAS AÑOS-SIN VARIEDAD Secano USO ASIGNADO EN SIGPAC:PR Recinto:18-100-030-00056-00003 Cultivo:62000 PASTOS PERMANENTES DE 5 O MAS AÑOS-SIN VARIEDAD Secano USO ASIGNADO EN SIGPAC:PA
86122	Recinto superficie forrajera que realiza la actividad de producción de pastoreo y no declara el o los códigos del Registro de Explotaciones Ganaderas de Andalucía, REGA. Recinto:18-100-017-00034-00001 Cultivo:62000 PASTOS PERMANENTES DE 5 O MAS AÑOS-SIN VARIEDAD Secano Recinto:18-100-030-00040-00006 Cultivo:62000 PASTOS PERMANENTES DE 5 O MAS AÑOS-SIN VARIEDAD Secano Recinto:18-149-007-00056-00001 Cultivo:62000 PASTOS PERMANENTES DE 5 O MAS AÑOS-SIN VARIEDAD Secano Recinto:18-100-014-00058-00002 Cultivo:62000 PASTOS PERMANENTES DE 5 O MAS AÑOS-SIN VARIEDAD Secano Recinto:18-100-014-00058-00003 Cultivo:62000 PASTOS PERMANENTES DE 5 O MAS AÑOS-SIN VARIEDAD Secano Recinto:18-100-014-00059-00003 Cultivo:62000 PASTOS PERMANENTES DE 5 O MAS AÑOS-SIN VARIEDAD Secano Recinto:18-100-014-00061-00005 Cultivo:62000 PASTOS PERMANENTES DE 5 O MAS AÑOS-SIN VARIEDAD Secano

(1) Con incidencias que retienen pago o deniegan el expediente.
 (2) Se calcula sobre superficie declarada admisible.
 (3) Aplicación del artículo 16 bis del RD 147/2023.
 (4) Expediente con algunos recintos de pastos permanentes ubicados en espacios protegidos donde la carga ganadera mínima será 0,1 UGM/ha.

Puede verificar la integridad de una copia de este documento mediante la lectura del código QR adjunto o mediante el acceso a la dirección <https://ws050.juntadeandalucia.es/verificarFirma> indicando el código de VERIFICACIÓN

FIRMADO POR	RAQUEL MARIA ESPIN CRESPO	29/01/2025
VERIFICACIÓN	Pk2jmMURSWMFXCU9VKGJRQ2Q7H5BP3	PÁG. 783/2713





	Recinto:18-100-014-00066-00003	Cultivo:62000	PASTOS PERMANENTES DE 5 O MAS AÑOS-SIN VARIEDAD	Secano
	Recinto:18-100-026-00131-00001	Cultivo:62000	PASTOS PERMANENTES DE 5 O MAS AÑOS-SIN VARIEDAD	Secano
	Recinto:18-100-026-00131-00002	Cultivo:62000	PASTOS PERMANENTES DE 5 O MAS AÑOS-SIN VARIEDAD	Secano
	Recinto:18-100-026-00146-00004	Cultivo:62000	PASTOS PERMANENTES DE 5 O MAS AÑOS-SIN VARIEDAD	Secano
	Recinto:18-100-026-00147-00001	Cultivo:62000	PASTOS PERMANENTES DE 5 O MAS AÑOS-SIN VARIEDAD	Secano
	Recinto:18-100-030-00025-00001	Cultivo:62000	PASTOS PERMANENTES DE 5 O MAS AÑOS-SIN VARIEDAD	Secano
	Recinto:18-100-030-00027-00001	Cultivo:62000	PASTOS PERMANENTES DE 5 O MAS AÑOS-SIN VARIEDAD	Secano
	Recinto:18-100-030-00029-00003	Cultivo:62000	PASTOS PERMANENTES DE 5 O MAS AÑOS-SIN VARIEDAD	Secano
	Recinto:18-100-030-00035-00005	Cultivo:62000	PASTOS PERMANENTES DE 5 O MAS AÑOS-SIN VARIEDAD	Secano
	Recinto:18-100-030-00035-00006	Cultivo:62000	PASTOS PERMANENTES DE 5 O MAS AÑOS-SIN VARIEDAD	Secano
	Recinto:18-100-030-00036-00002	Cultivo:62000	PASTOS PERMANENTES DE 5 O MAS AÑOS-SIN VARIEDAD	Secano
	Recinto:18-100-030-00038-00003	Cultivo:62000	PASTOS PERMANENTES DE 5 O MAS AÑOS-SIN VARIEDAD	Secano
	Recinto:18-100-030-00044-00001	Cultivo:62000	PASTOS PERMANENTES DE 5 O MAS AÑOS-SIN VARIEDAD	Secano
	Recinto:18-100-030-00054-00001	Cultivo:62000	PASTOS PERMANENTES DE 5 O MAS AÑOS-SIN VARIEDAD	Secano
	Recinto:18-100-030-00046-00002	Cultivo:62000	PASTOS PERMANENTES DE 5 O MAS AÑOS-SIN VARIEDAD	Secano
	Recinto:18-100-030-00047-00002	Cultivo:62000	PASTOS PERMANENTES DE 5 O MAS AÑOS-SIN VARIEDAD	Secano
	Recinto:18-100-030-00048-00002	Cultivo:62000	PASTOS PERMANENTES DE 5 O MAS AÑOS-SIN VARIEDAD	Secano
	Recinto:18-100-030-00051-00002	Cultivo:62000	PASTOS PERMANENTES DE 5 O MAS AÑOS-SIN VARIEDAD	Secano
	Recinto:18-100-030-00054-00001	Cultivo:62000	PASTOS PERMANENTES DE 5 O MAS AÑOS-SIN VARIEDAD	Secano
	Recinto:18-100-030-00055-00002	Cultivo:62000	PASTOS PERMANENTES DE 5 O MAS AÑOS-SIN VARIEDAD	Secano
	Recinto:18-100-030-00056-00003	Cultivo:62000	PASTOS PERMANENTES DE 5 O MAS AÑOS-SIN VARIEDAD	Secano
86124	Recinto de forrajera para Cálculo de Carga Ganadera que No pertenece a Explotación.			
	Recinto:18-100-017-00034-00001	Cultivo:62000	PASTOS PERMANENTES DE 5 O MAS AÑOS-SIN VARIEDAD	Secano
	Recinto:18-100-030-00040-00006	Cultivo:62000	PASTOS PERMANENTES DE 5 O MAS AÑOS-SIN VARIEDAD	Secano
	Recinto:18-149-007-00056-00001	Cultivo:62000	PASTOS PERMANENTES DE 5 O MAS AÑOS-SIN VARIEDAD	Secano
	Recinto:18-100-014-00058-00002	Cultivo:62000	PASTOS PERMANENTES DE 5 O MAS AÑOS-SIN VARIEDAD	Secano
	Recinto:18-100-014-00058-00003	Cultivo:62000	PASTOS PERMANENTES DE 5 O MAS AÑOS-SIN VARIEDAD	Secano
	Recinto:18-100-014-00059-00003	Cultivo:62000	PASTOS PERMANENTES DE 5 O MAS AÑOS-SIN VARIEDAD	Secano
	Recinto:18-100-014-00061-00005	Cultivo:62000	PASTOS PERMANENTES DE 5 O MAS AÑOS-SIN VARIEDAD	Secano
	Recinto:18-100-014-00066-00003	Cultivo:62000	PASTOS PERMANENTES DE 5 O MAS AÑOS-SIN VARIEDAD	Secano
	Recinto:18-100-026-00131-00001	Cultivo:62000	PASTOS PERMANENTES DE 5 O MAS AÑOS-SIN VARIEDAD	Secano
	Recinto:18-100-026-00131-00002	Cultivo:62000	PASTOS PERMANENTES DE 5 O MAS AÑOS-SIN VARIEDAD	Secano
	Recinto:18-100-026-00146-00004	Cultivo:62000	PASTOS PERMANENTES DE 5 O MAS AÑOS-SIN VARIEDAD	Secano
	Recinto:18-100-026-00147-00001	Cultivo:62000	PASTOS PERMANENTES DE 5 O MAS AÑOS-SIN VARIEDAD	Secano
	Recinto:18-100-030-00025-00001	Cultivo:62000	PASTOS PERMANENTES DE 5 O MAS AÑOS-SIN VARIEDAD	Secano
	Recinto:18-100-030-00027-00001	Cultivo:62000	PASTOS PERMANENTES DE 5 O MAS AÑOS-SIN VARIEDAD	Secano
	Recinto:18-100-030-00029-00003	Cultivo:62000	PASTOS PERMANENTES DE 5 O MAS AÑOS-SIN VARIEDAD	Secano
	Recinto:18-100-030-00035-00005	Cultivo:62000	PASTOS PERMANENTES DE 5 O MAS AÑOS-SIN VARIEDAD	Secano
	Recinto:18-100-030-00035-00006	Cultivo:62000	PASTOS PERMANENTES DE 5 O MAS AÑOS-SIN VARIEDAD	Secano
	Recinto:18-100-030-00036-00002	Cultivo:62000	PASTOS PERMANENTES DE 5 O MAS AÑOS-SIN VARIEDAD	Secano
	Recinto:18-100-030-00038-00003	Cultivo:62000	PASTOS PERMANENTES DE 5 O MAS AÑOS-SIN VARIEDAD	Secano
	Recinto:18-100-030-00044-00001	Cultivo:62000	PASTOS PERMANENTES DE 5 O MAS AÑOS-SIN VARIEDAD	Secano
	Recinto:18-100-030-00045-00001	Cultivo:62000	PASTOS PERMANENTES DE 5 O MAS AÑOS-SIN VARIEDAD	Secano
	Recinto:18-100-030-00046-00002	Cultivo:62000	PASTOS PERMANENTES DE 5 O MAS AÑOS-SIN VARIEDAD	Secano
	Recinto:18-100-030-00047-00002	Cultivo:62000	PASTOS PERMANENTES DE 5 O MAS AÑOS-SIN VARIEDAD	Secano
	Recinto:18-100-030-00048-00002	Cultivo:62000	PASTOS PERMANENTES DE 5 O MAS AÑOS-SIN VARIEDAD	Secano
	Recinto:18-100-030-00051-00002	Cultivo:62000	PASTOS PERMANENTES DE 5 O MAS AÑOS-SIN VARIEDAD	Secano
	Recinto:18-100-030-00054-00001	Cultivo:62000	PASTOS PERMANENTES DE 5 O MAS AÑOS-SIN VARIEDAD	Secano
	Recinto:18-100-030-00055-00002	Cultivo:62000	PASTOS PERMANENTES DE 5 O MAS AÑOS-SIN VARIEDAD	Secano
	Recinto:18-100-030-00056-00003	Cultivo:62000	PASTOS PERMANENTES DE 5 O MAS AÑOS-SIN VARIEDAD	Secano
86128	Recinto de Forrajeras que no ha contabilizado para Carga Ganadera por no tener una explotación válida para el cálculo de la Carga Ganadera			
	Recinto:18-100-017-00034-00001	Cultivo:62	PASTOS PERMANENTES DE 5 O MAS AÑOS-	
	Recinto:18-100-030-00040-00006	Cultivo:62	PASTOS PERMANENTES DE 5 O MAS AÑOS-	
	Recinto:18-149-007-00056-00001	Cultivo:62	PASTOS PERMANENTES DE 5 O MAS AÑOS-	
	Recinto:18-100-014-00058-00002	Cultivo:62	PASTOS PERMANENTES DE 5 O MAS AÑOS-	
	Recinto:18-100-014-00058-00003	Cultivo:62	PASTOS PERMANENTES DE 5 O MAS AÑOS-	
	Recinto:18-100-014-00059-00003	Cultivo:62	PASTOS PERMANENTES DE 5 O MAS AÑOS-	
	Recinto:18-100-014-00061-00005	Cultivo:62	PASTOS PERMANENTES DE 5 O MAS AÑOS-	
	Recinto:18-100-014-00066-00003	Cultivo:62	PASTOS PERMANENTES DE 5 O MAS AÑOS-	
	Recinto:18-100-026-00131-00001	Cultivo:62	PASTOS PERMANENTES DE 5 O MAS AÑOS-	

(1) Con incidencias que retienen pago o deniegan el expediente.

(2) Se calcula sobre superficie declarada admisible.

(3) Aplicación del artículo 16 bis del RD 147/2023.

(4) Expediente con algunos recintos de pastos permanentes ubicados en espacios protegidos donde la carga ganadera mínima será 0,1 UGM/ha.

Puede verificar la integridad de una copia de este documento mediante la lectura del código QR adjunto o mediante el acceso a la dirección <https://ws050.juntadeandalucia.es/verificarFirma> indicando el código de VERIFICACIÓN

FIRMADO POR	RAQUEL MARIA ESPIN CRESPO	29/01/2025
VERIFICACIÓN	Pk2jmMURSWMFXC9UVKGJQRQ2Q7H5BP3	PÁG. 784/2713





	Recinto:18-100-026-00131-00002	Cultivo:62	PASTOS PERMANENTES DE 5 O MAS AÑOS-
	Recinto:18-100-026-00146-00004	Cultivo:62	PASTOS PERMANENTES DE 5 O MAS AÑOS-
	Recinto:18-100-026-00147-00001	Cultivo:62	PASTOS PERMANENTES DE 5 O MAS AÑOS-
	Recinto:18-100-030-00025-00001	Cultivo:62	PASTOS PERMANENTES DE 5 O MAS AÑOS-
	Recinto:18-100-030-00027-00001	Cultivo:62	PASTOS PERMANENTES DE 5 O MAS AÑOS-
	Recinto:18-100-030-00029-00003	Cultivo:62	PASTOS PERMANENTES DE 5 O MAS AÑOS-
	Recinto:18-100-030-00035-00005	Cultivo:62	PASTOS PERMANENTES DE 5 O MAS AÑOS-
	Recinto:18-100-030-00035-00006	Cultivo:62	PASTOS PERMANENTES DE 5 O MAS AÑOS-
	Recinto:18-100-030-00036-00002	Cultivo:62	PASTOS PERMANENTES DE 5 O MAS AÑOS-
	Recinto:18-100-030-00038-00003	Cultivo:62	PASTOS PERMANENTES DE 5 O MAS AÑOS-
	Recinto:18-100-030-00044-00001	Cultivo:62	PASTOS PERMANENTES DE 5 O MAS AÑOS-
	Recinto:18-100-030-00045-00001	Cultivo:62	PASTOS PERMANENTES DE 5 O MAS AÑOS-
	Recinto:18-100-030-00046-00002	Cultivo:62	PASTOS PERMANENTES DE 5 O MAS AÑOS-
	Recinto:18-100-030-00047-00002	Cultivo:62	PASTOS PERMANENTES DE 5 O MAS AÑOS-
	Recinto:18-100-030-00048-00002	Cultivo:62	PASTOS PERMANENTES DE 5 O MAS AÑOS-
	Recinto:18-100-030-00051-00002	Cultivo:62	PASTOS PERMANENTES DE 5 O MAS AÑOS-
	Recinto:18-100-030-00054-00001	Cultivo:62	PASTOS PERMANENTES DE 5 O MAS AÑOS-
	Recinto:18-100-030-00055-00002	Cultivo:62	PASTOS PERMANENTES DE 5 O MAS AÑOS-
	Recinto:18-100-030-00056-00003	Cultivo:62	PASTOS PERMANENTES DE 5 O MAS AÑOS-
86132	Recinto superficie forrajera que no realiza la actividad de producción de pastoreo.		
	Recinto:18-100-017-00034-00001	Cultivo:62000	PASTOS PERMANENTES DE 5 O MAS AÑOS-SIN VARIEDAD Secano
	Recinto:18-100-030-00040-00006	Cultivo:62000	PASTOS PERMANENTES DE 5 O MAS AÑOS-SIN VARIEDAD Secano
	Recinto:18-149-005-00230-00005	Cultivo:20000	BARBECHO TRADICIONAL-SIN VARIEDAD Secano
	Recinto:18-149-016-00033-00001	Cultivo:20000	BARBECHO TRADICIONAL-SIN VARIEDAD Secano
	Recinto:18-149-005-00234-00001	Cultivo:20000	BARBECHO TRADICIONAL-SIN VARIEDAD Secano
	Recinto:18-149-007-00056-00001	Cultivo:62000	PASTOS PERMANENTES DE 5 O MAS AÑOS-SIN VARIEDAD Secano
	Recinto:18-100-014-00058-00002	Cultivo:62000	PASTOS PERMANENTES DE 5 O MAS AÑOS-SIN VARIEDAD Secano
	Recinto:18-100-014-00058-00003	Cultivo:62000	PASTOS PERMANENTES DE 5 O MAS AÑOS-SIN VARIEDAD Secano
	Recinto:18-100-014-00059-00003	Cultivo:62000	PASTOS PERMANENTES DE 5 O MAS AÑOS-SIN VARIEDAD Secano
	Recinto:18-100-014-00061-00005	Cultivo:62000	PASTOS PERMANENTES DE 5 O MAS AÑOS-SIN VARIEDAD Secano
	Recinto:18-100-014-00066-00003	Cultivo:62000	PASTOS PERMANENTES DE 5 O MAS AÑOS-SIN VARIEDAD Secano
	Recinto:18-100-026-00131-00001	Cultivo:62000	PASTOS PERMANENTES DE 5 O MAS AÑOS-SIN VARIEDAD Secano
	Recinto:18-100-026-00131-00002	Cultivo:62000	PASTOS PERMANENTES DE 5 O MAS AÑOS-SIN VARIEDAD Secano
	Recinto:18-100-026-00146-00004	Cultivo:62000	PASTOS PERMANENTES DE 5 O MAS AÑOS-SIN VARIEDAD Secano
	Recinto:18-100-026-00147-00001	Cultivo:62000	PASTOS PERMANENTES DE 5 O MAS AÑOS-SIN VARIEDAD Secano
	Recinto:18-100-030-00025-00001	Cultivo:62000	PASTOS PERMANENTES DE 5 O MAS AÑOS-SIN VARIEDAD Secano
	Recinto:18-100-030-00027-00001	Cultivo:62000	PASTOS PERMANENTES DE 5 O MAS AÑOS-SIN VARIEDAD Secano
	Recinto:18-100-030-00029-00003	Cultivo:62000	PASTOS PERMANENTES DE 5 O MAS AÑOS-SIN VARIEDAD Secano
	Recinto:18-100-030-00035-00005	Cultivo:62000	PASTOS PERMANENTES DE 5 O MAS AÑOS-SIN VARIEDAD Secano
	Recinto:18-100-030-00035-00006	Cultivo:62000	PASTOS PERMANENTES DE 5 O MAS AÑOS-SIN VARIEDAD Secano
	Recinto:18-100-030-00036-00002	Cultivo:62000	PASTOS PERMANENTES DE 5 O MAS AÑOS-SIN VARIEDAD Secano
	Recinto:18-100-030-00038-00003	Cultivo:62000	PASTOS PERMANENTES DE 5 O MAS AÑOS-SIN VARIEDAD Secano
	Recinto:18-100-030-00044-00001	Cultivo:62000	PASTOS PERMANENTES DE 5 O MAS AÑOS-SIN VARIEDAD Secano
	Recinto:18-100-030-00045-00001	Cultivo:62000	PASTOS PERMANENTES DE 5 O MAS AÑOS-SIN VARIEDAD Secano
	Recinto:18-100-030-00046-00002	Cultivo:62000	PASTOS PERMANENTES DE 5 O MAS AÑOS-SIN VARIEDAD Secano
	Recinto:18-100-030-00047-00002	Cultivo:62000	PASTOS PERMANENTES DE 5 O MAS AÑOS-SIN VARIEDAD Secano
	Recinto:18-100-030-00048-00002	Cultivo:62000	PASTOS PERMANENTES DE 5 O MAS AÑOS-SIN VARIEDAD Secano
	Recinto:18-100-030-00051-00002	Cultivo:62000	PASTOS PERMANENTES DE 5 O MAS AÑOS-SIN VARIEDAD Secano
	Recinto:18-100-030-00054-00001	Cultivo:62000	PASTOS PERMANENTES DE 5 O MAS AÑOS-SIN VARIEDAD Secano
	Recinto:18-100-030-00055-00002	Cultivo:62000	PASTOS PERMANENTES DE 5 O MAS AÑOS-SIN VARIEDAD Secano
	Recinto:18-100-030-00056-00003	Cultivo:62000	PASTOS PERMANENTES DE 5 O MAS AÑOS-SIN VARIEDAD Secano
	Recinto:18-149-005-00239-00002	Cultivo:20000	BARBECHO TRADICIONAL-SIN VARIEDAD Secano
	Recinto:18-149-005-00239-00002	Cultivo:20000	BARBECHO TRADICIONAL-SIN VARIEDAD Secano
	Recinto:18-149-007-00015-00002	Cultivo:20000	BARBECHO TRADICIONAL-SIN VARIEDAD Secano
	Recinto:18-149-006-00050-00001	Cultivo:20000	BARBECHO TRADICIONAL-SIN VARIEDAD Secano
	Recinto:18-149-006-00042-00001	Cultivo:20000	BARBECHO TRADICIONAL-SIN VARIEDAD Secano
	Recinto:18-149-005-00230-00004	Cultivo:20000	BARBECHO TRADICIONAL-SIN VARIEDAD Secano
	Recinto:18-149-006-00048-00001	Cultivo:20000	BARBECHO TRADICIONAL-SIN VARIEDAD Secano
	Recinto:18-149-016-00031-00001	Cultivo:20000	BARBECHO TRADICIONAL-SIN VARIEDAD Secano

(1) Con incidencias que retienen pago o deniegan el expediente.

(2) Se calcula sobre superficie declarada admisible.

(3) Aplicación del artículo 16 bis del RD 147/2023.

(4) Expediente con algunos recintos de pastos permanentes ubicados en espacios protegidos donde la carga ganadera mínima será 0,1 UGM/ha.

Puede verificar la integridad de una copia de este documento mediante la lectura del código QR adjunto o mediante el acceso a la dirección <https://ws050.juntadeandalucia.es/verificarFirma> indicando el código de VERIFICACIÓN

FIRMADO POR	RAQUEL MARIA ESPIN CRESPO	29/01/2025
VERIFICACIÓN	Pk2jmMURSWMFXCU9VKGJQRQ2Q7H5BP3	PÁG. 785/2713





Recinto:18-100-017-00035-00004 Cultivo:20000 BARBECHO TRADICIONAL-SIN VARIEDAD Secano
Recinto:18-100-017-00034-00004 Cultivo:20000 BARBECHO TRADICIONAL-SIN VARIEDAD Secano
Recinto:18-149-006-00043-00001 Cultivo:20000 BARBECHO TRADICIONAL-SIN VARIEDAD Secano
Recinto:18-149-005-00239-00003 Cultivo:20000 BARBECHO TRADICIONAL-SIN VARIEDAD Secano
Recinto:18-149-005-00218-00001 Cultivo:20000 BARBECHO TRADICIONAL-SIN VARIEDAD Secano

(1) Con incidencias que retienen pago o deniegan el expediente.

(2) Se calcula sobre superficie declarada admisible.

(3) Aplicación del artículo 16 bis del RD 147/2023.

(4) Expediente con algunos recintos de pastos permanentes ubicados en espacios protegidos donde la carga ganadera mínima será 0,1 UGM/ha.

Puede verificar la integridad de una copia de este documento mediante la lectura del código QR adjunto o mediante el acceso a la dirección <https://ws050.juntadeandalucia.es/verificarFirma> indicando el código de VERIFICACIÓN

FIRMADO POR

RAQUEL MARIA ESPIN CRESPO

29/01/2025

VERIFICACIÓN

Pk2jmMURSWMFXC9VKGJRQ2Q7H5BP3

PÁG. 786/2713





APELLIDOS Y NOMBRE / RAZÓN SOCIAL

CACERES COBOS RICARDO

NIF

****7725*

EXPEDIENTE

1115284

RESOLUCIÓN

CONCESIÓN DE LA AYUDA

DATOS DE MANTENIMIENTO UNIDADES

GRUPO DE PAGO	Sup. Dec. Admisible	Sup. Resuelta	Sobredecl.	% Sobredecl.
ZONAS DE MONTAÑA	3,95	3,95	0,00	0,00

RESUMEN DE PAGOS

	IMPORTE (Euros)			
	RESUELTO	FEADER	MAPA	CAPADR
Pago realizado	367,35	312,25	36,04	19,06

APLICACIÓN DE REDUCCIONES Y PENALIZACIONES (%)

Criterios de subvencionabilidad (1)	Presentación tardía	Omisión declaración	Condicionalidad
0,00	0,00	0,00	0,00

IMPORTE (Euros)

Calculado(2)	Reducción	Penalización	Reducción Penalización (3)	Penalización adicional	Resuelto	FEADER	MAPA	CAPADR
367,35 €	0,00 €	0,00 €	0,00 €	0,00 €	367,35 €	312,25 €	36,04 €	19,06 €
Importe Unitario:	93,00 €	Nuevo Importe Unitario:	93,00 €					

RECINTOS PROPUESTOS

REF.	REFERENCIA SIGPAC	CULTIVO	S/R	USO SIGPAC	Sup. Dec. admisible	Sup. Campo	Sup. Determ.	Sup. Resuelta
170000005961857	18-123-005-00280-0001	OLIVAR	S		0,05		0,05	0,05
170000005961859	18-123-005-00437-0001	OLIVAR	S		1,42		1,42	1,42
170000005961860	18-123-007-00230-0001	OLIVAR	S		0,48		0,48	0,48
170000005961862	18-123-005-00439-0001	OLIVAR	S		0,63		0,63	0,63
170000005961863	18-123-005-00442-0001	OLIVAR	S		1,37		1,37	1,37

INCIDENCIAS

INCIDENCIA DESCRIPCIÓN

- 86119 Carga ganadera NO cumple con el valor mínimo de 0,2 UGM/ha.
Recinto:18-123-005-00343-00001 Cultivo:62000 PASTOS PERMANENTES DE 5 O MAS AÑOS-SIN VARIEDAD Secano Carga Ganadera:0
- 86122 Recinto superficie forrajera que realiza la actividad de producción de pastoreo y no declara el o los códigos del Registro de Explotaciones Ganaderas de Andalucía, REGA.
Recinto:18-123-005-00343-00001 Cultivo:62000 PASTOS PERMANENTES DE 5 O MAS AÑOS-SIN VARIEDAD Secano
- 86124 Recinto de forrajera para Cálculo de Carga Ganadera que No pertenece a Explotación.
Recinto:18-123-005-00343-00001 Cultivo:62000 PASTOS PERMANENTES DE 5 O MAS AÑOS-SIN VARIEDAD Secano

Datos considerados para el Cálculo de la Carga Ganadera del expediente

Superficie determinada para Cálculo Carga Ganadera: 0,00 ha
Carga Ganadera del Expediente: 0,00 ugm/ha

(1) Con incidencias que retienen pago o deniegan el expediente.

(2) Se calcula sobre superficie declarada admisible.

(3) Aplicación del artículo 16 bis del RD 147/2023.

(4) Expediente con algunos recintos de pastos permanentes ubicados en espacios protegidos donde la carga ganadera mínima será 0,1 UGM/ha.

Puede verificar la integridad de una copia de este documento mediante la lectura del código QR adjunto o mediante el acceso a la dirección <https://ws050.juntadeandalucia.es/verificarFirma> indicando el código de VERIFICACIÓN

FIRMADO POR

RAQUEL MARIA ESPIN CRESPO

29/01/2025

VERIFICACIÓN

Pk2jmMURSWMFXCU9VKGJQRQ2Q7H5BP3

PÁG. 787/2713





Incidencias de carga ganadera

INCIDENCIA DESCRIPCIÓN

86122	Recinto superficie forrajera que realiza la actividad de producción de pastoreo y no declara el o los códigos del Registro de Explotaciones Ganaderas de Andalucía, REGA. Recinto:18-123-005-00343-00001 Cultivo:62000 PASTOS PERMANENTES DE 5 O MAS AÑOS-SIN VARIEDAD Secano
86124	Recinto de forrajera para Cálculo de Carga Ganadera que No pertenece a Explotación. Recinto:18-123-005-00343-00001 Cultivo:62000 PASTOS PERMANENTES DE 5 O MAS AÑOS-SIN VARIEDAD Secano
86128	Recinto de Forrajeras que no ha contabilizado para Carga Ganadera por no tener una explotación válida para el cálculo de la Carga Ganadera Recinto:18-123-005-00343-00001 Cultivo:62 PASTOS PERMANENTES DE 5 O MAS AÑOS- Recinto:18-123-005-00340-00001 Cultivo:62 PASTOS PERMANENTES DE 5 O MAS AÑOS- Recinto:18-123-005-00464-00005 Cultivo:62 PASTOS PERMANENTES DE 5 O MAS AÑOS-
86133	Recinto de forrajera No solicitado para Cálculo de Carga Ganadera que No pertenece a Explotación. Recinto:18-123-005-00340-00001 Cultivo:62000 PASTOS PERMANENTES DE 5 O MAS AÑOS-SIN VARIEDAD Secano Recinto:18-123-005-00464-00005 Cultivo:62000 PASTOS PERMANENTES DE 5 O MAS AÑOS-SIN VARIEDAD Secano

(1) Con incidencias que retienen pago o deniegan el expediente.

(2) Se calcula sobre superficie declarada admisible.

(3) Aplicación del artículo 16 bis del RD 147/2023.

(4) Expediente con algunos recintos de pastos permanentes ubicados en espacios protegidos donde la carga ganadera mínima será 0,1 UGM/ha.

Puede verificar la integridad de una copia de este documento mediante la lectura del código QR adjunto o mediante el acceso a la dirección <https://ws050.juntadeandalucia.es/verificarFirma> indicando el código de VERIFICACIÓN

FIRMADO POR	RAQUEL MARIA ESPIN CRESPO	29/01/2025
VERIFICACIÓN	Pk2jmMURSWMFXCU9VKGJQRQ2Q7H5BP3	PÁG. 788/2713



**APELLIDOS Y NOMBRE / RAZÓN SOCIAL**

CALVO GONZALEZ RUBEN JESUS

NIF

****2533*

EXPEDIENTE

1129621

RESOLUCIÓN

CONCESIÓN DE LA AYUDA

DATOS DE MANTENIMIENTO UNIDADES

GRUPO DE PAGO	Sup. Dec. Admisible	Sup. Resuelta	Sobredecl.	% Sobredecl.
ZONAS DE MONTAÑA	14,08	13,36	0,72	5,11

RESUMEN DE PAGOS

	IMPORTE (Euros)			
	RESUELTO	FEADER	MAPA	CAPADR
Pago realizado	1.237,83	1.052,16	121,43	64,24
Pago indebido	-122,42			
TOTAL	1.115,41			

APLICACIÓN DE REDUCCIONES Y PENALIZACIONES (%)

Criterios de subvencionabilidad (1)	Presentación tardía	Omisión declaración	Condicionalidad
0,00	0,00	0,00	0,00

IMPORTE (Euros)

Calculado(2)	Reducción	Penalización	Reducción Penalización (3)	Penalización adicional	Resuelto	FEADER	MAPA	CAPADR
1.309,44 €	66,96 €	127,07 €	0,00 €	0,00 €	1.115,41 €	948,10 €	109,42 €	57,89 €
Importe Unitario:	93,00 €	Nuevo Importe Unitario:	93,00 €					

RECINTOS PROPUESTOS

REF.	REFERENCIA SIGPAC	CULTIVO	S/R	USO SIGPAC	Sup. Dec. admisible	Sup. Campo	Sup. Determ.	Sup. Resuelta
-1251928	18-021-013-00137-0002	PEPINO	R		0,31		0,31	0,31
5810995	18-021-012-00025-0001	JUDÍA DE LIMA	R		0,72		0,72	0,00
1700000005229749	18-021-013-00083-0003	PEPINO	R		0,13		0,13	0,13
1700000005229750	18-021-013-00084-0002	PEPINO	R		0,32		0,32	0,32
1700000005229752	18-021-012-00026-0001	JUDÍA DE LIMA	R		0,05		0,05	0,05
1700000005229754	18-021-003-00003-0003	PEPINO	R		0,61		0,61	0,61
1700000005229755	18-021-017-00080-0001	PEPINO	R		0,71		0,71	0,71
1700000005229758	18-021-017-00081-0001	PEPINO	R		0,48		0,48	0,48
1700000005229759	18-002-001-00070-0001	ALMENDROS	S		2,81		2,81	2,81
1700000005229760	18-021-009-00077-0001	ALMENDROS	S		0,74		0,74	0,74
1700000005229761	18-002-002-00040-0001	ALMENDROS	S		1,77		1,77	1,77
1700000005229762	18-021-009-00076-0001	ALMENDROS	S		0,90		0,90	0,90
1700000005229763	18-002-002-00039-0001	ALMENDROS	S		4,53		4,53	4,53

(1) Con incidencias que retienen pago o deniegan el expediente.

(2) Se calcula sobre superficie declarada admisible.

(3) Aplicación del artículo 16 bis del RD 147/2023.

(4) Expediente con algunos recintos de pastos permanentes ubicados en espacios protegidos donde la carga ganadera mínima será 0,1 UGM/ha.

Puede verificar la integridad de una copia de este documento mediante la lectura del código QR adjunto o mediante el acceso a la dirección <https://ws050.juntadeandalucia.es/verificarFirma> indicando el código de VERIFICACIÓN

FIRMADO POR

RAQUEL MARIA ESPIN CRESPO

29/01/2025

VERIFICACIÓN

Pk2jmMURSWMFXCU9VKGJRQ2Q7H5BP3

PÁG. 789/2713





INCIDENCIAS

INCIDENCIA DESCRIPCIÓN

- 452 Actividad agraria declarada en un recinto no compatible con el uso PA, PR o PS asignado en SIGPAC para ese recinto.
Recinto:18-002-002-00040-00002 Cultivo:62000 PASTOS PERMANENTES DE 5 O MAS AÑOS-SIN VARIEDAD Secano USO ASIGNADO EN SIGPAC:PR
- 3790 Recinto declarado inactivo
Recinto:18-021-012-00025-00001 Cultivo: -
- 86119 Carga ganadera NO cumple con el valor mínimo de 0,2 UGM/ha.
Recinto:18-002-002-00040-00002 Cultivo:62000 PASTOS PERMANENTES DE 5 O MAS AÑOS-SIN VARIEDAD Secano Carga Ganadera:0
- 86121 Recinto superficie forrajera que no realiza la actividad de producción de pastoreo.
Recinto:18-002-002-00040-00002 Cultivo:62000 PASTOS PERMANENTES DE 5 O MAS AÑOS-SIN VARIEDAD Secano Actividad Agraria del recinto:2
- 86122 Recinto superficie forrajera que realiza la actividad de producción de pastoreo y no declara el o los códigos del Registro de Explotaciones Ganaderas de Andalucía, REGA.
Recinto:18-002-002-00040-00002 Cultivo:62000 PASTOS PERMANENTES DE 5 O MAS AÑOS-SIN VARIEDAD Secano
- 86124 Recinto de forrajera para Cálculo de Carga Ganadera que No pertenece a Explotación.
Recinto:18-002-002-00040-00002 Cultivo:62000 PASTOS PERMANENTES DE 5 O MAS AÑOS-SIN VARIEDAD Secano

Datos considerados para el Cálculo de la Carga Ganadera del expediente

Superficie determinada para Cálculo Carga Ganadera: 0,00 ha
Carga Ganadera del Expediente: 0,00 ugm/ha

Incidenias de carga ganadera

INCIDENCIA DESCRIPCIÓN

- 452 Actividad agraria declarada en un recinto no compatible con el uso PA, PR o PS asignado en SIGPAC para ese recinto.
Recinto:18-002-002-00040-00002 Cultivo:62000 PASTOS PERMANENTES DE 5 O MAS AÑOS-SIN VARIEDAD Secano USO ASIGNADO EN SIGPAC:PR
- 86122 Recinto superficie forrajera que realiza la actividad de producción de pastoreo y no declara el o los códigos del Registro de Explotaciones Ganaderas de Andalucía, REGA.
Recinto:18-002-002-00040-00002 Cultivo:62000 PASTOS PERMANENTES DE 5 O MAS AÑOS-SIN VARIEDAD Secano
- 86124 Recinto de forrajera para Cálculo de Carga Ganadera que No pertenece a Explotación.
Recinto:18-002-002-00040-00002 Cultivo:62000 PASTOS PERMANENTES DE 5 O MAS AÑOS-SIN VARIEDAD Secano
- 86128 Recinto de Forrajeras que no ha contabilizado para Carga Ganadera por no tener una explotación válida para el cálculo de la Carga Ganadera
Recinto:18-002-002-00040-00002 Cultivo:62 PASTOS PERMANENTES DE 5 O MAS AÑOS-
- 86132 Recinto superficie forrajera que no realiza la actividad de producción de pastoreo.
Recinto:18-002-002-00040-00002 Cultivo:62000 PASTOS PERMANENTES DE 5 O MAS AÑOS-SIN VARIEDAD Secano

(1) Con incidencias que retienen pago o deniegan el expediente.
 (2) Se calcula sobre superficie declarada admisible.
 (3) Aplicación del artículo 16 bis del RD 147/2023.
 (4) Expediente con algunos recintos de pastos permanentes ubicados en espacios protegidos donde la carga ganadera mínima será 0,1 UGM/ha.

Puede verificar la integridad de una copia de este documento mediante la lectura del código QR adjunto o mediante el acceso a la dirección https://ws050.juntadeandalucia.es/verificarFirma indicando el código de VERIFICACIÓN			
FIRMADO POR	RAQUEL MARIA ESPIN CRESPO	29/01/2025	
VERIFICACIÓN	Pk2jmMURSWMFXCU9VKGJRQ2Q7H5BP3	PÁG. 790/2713	



APELLIDOS Y NOMBRE / RAZÓN SOCIAL

CAMPAÑA CANO ANTONIA MARIA

NIF
****8810*

EXPEDIENTE
1218523

RESOLUCIÓN
CONCESIÓN DE LA AYUDA

DATOS DE MANTENIMIENTO UNIDADES

GRUPO DE PAGO	Sup. Dec. Admisible	Sup. Resuelta	Sobredecl.	% Sobredecl.
ZONAS DE MONTAÑA	5,84	5,84	0,00	0,00

RESUMEN DE PAGOS

	IMPORTE (Euros)			
	RESUELTO	FEADER	MAPA	CAPADR
Pago realizado	543,12	461,65	53,28	28,19

APLICACIÓN DE REDUCCIONES Y PENALIZACIONES (%)

Criterios de subvencionabilidad (1)	Presentación tardía	Omisión declaración	Condicionalidad
0,00	0,00	0,00	0,00

IMPORTE (Euros)

Calculado(2)	Reducción	Penalización	Reducción Penalización (3)	Penalización adicional	Resuelto	FEADER	MAPA	CAPADR
543,12 €	0,00 €	0,00 €	0,00 €	0,00 €	543,12 €	461,65 €	53,28 €	28,19 €
Importe Unitario:	93,00 €	Nuevo Importe Unitario:	93,00 €					

RECINTOS PROPUESTOS

REF.	REFERENCIA SIGPAC	CULTIVO	S/R	USO SIGPAC	Sup. Dec. admisible	Sup. Campo	Sup. Determ.	Sup. Resuelta
4207742	18-137-071-00079-0001	OLIVAR	S		3,00		3,00	3,00
4207749	18-137-042-00298-0002	OLIVAR	S		0,08		0,08	0,08
4207756	18-137-042-00394-0001	OLIVAR	S		0,19		0,19	0,19
4207757	18-137-042-00296-0001	OLIVAR	S		0,04		0,04	0,04
170000006307741	18-137-020-00047-0001	OLIVAR	S		0,55		0,55	0,55
170000006307742	18-137-020-00048-0001	OLIVAR	S		0,59		0,59	0,59
170000006307743	18-137-042-00225-0001	OLIVAR	S		0,01		0,01	0,01
170000006307744	18-137-042-00226-0001	OLIVAR	S		1,05		1,05	1,05
170000006307745	18-137-042-00228-0001	OLIVAR	S		0,01		0,01	0,01
170000006307746	18-137-042-00371-0002	OLIVAR	S		0,04		0,04	0,04
170000006307747	18-137-042-00174-0001	OLIVAR	S		0,28		0,28	0,28

(1) Con incidencias que retienen pago o deniegan el expediente.

(2) Se calcula sobre superficie declarada admisible.

(3) Aplicación del artículo 16 bis del RD 147/2023.

(4) Expediente con algunos recintos de pastos permanentes ubicados en espacios protegidos donde la carga ganadera mínima será 0,1 UGM/ha.

Puede verificar la integridad de una copia de este documento mediante la lectura del código QR adjunto o mediante el acceso a la dirección <https://ws050.juntadeandalucia.es/verificarFirma> indicando el código de VERIFICACIÓN

FIRMADO POR	RAQUEL MARIA ESPIN CRESPO	29/01/2025	
VERIFICACIÓN	Pk2jmMURSWMFXCU9VKGJRQ2Q7H5BP3	PÁG. 791/2713	

**APELLIDOS Y NOMBRE / RAZÓN SOCIAL**

CANO RODRIGUEZ MATILDE

NIF

****6296*

EXPEDIENTE

1179553

RESOLUCIÓN

CONCESIÓN DE LA AYUDA

DATOS DE MANTENIMIENTO UNIDADES

GRUPO DE PAGO	Sup. Dec. Admisible	Sup. Resuelta	Sobredecl.	% Sobredecl.
ZONAS DE MONTAÑA	23,59	23,11	0,48	2,03

RESUMEN DE PAGOS

	IMPORTE (Euros)			
	RESUELTO	FEADER	MAPA	CAPADR
Pago realizado	1.927,29	1.638,20	189,07	100,02

APLICACIÓN DE REDUCCIONES Y PENALIZACIONES (%)

Criterios de subvencionabilidad (1)	Presentación tardía	Omisión declaración	Condicionabilidad
0,00	0,00	0,00	0,00

IMPORTE (Euros)

Calculado(2)	Reducción	Penalización	Reducción Penalización (3)	Penalización adicional	Resuelto	FEADER	MAPA	CAPADR
1.967,32 €	40,03 €	0,00 €	0,00 €	0,00 €	1.927,29 €	1.638,20 €	189,07 €	100,02 €
Importe Unitario:	93,00 €	Nuevo Importe Unitario:	83,40 €					

(1) Con incidencias que retienen pago o deniegan el expediente.

(2) Se calcula sobre superficie declarada admisible.

(3) Aplicación del artículo 16 bis del RD 147/2023.

(4) Expediente con algunos recintos de pastos permanentes ubicados en espacios protegidos donde la carga ganadera mínima será 0,1 UGM/ha.

Puede verificar la integridad de una copia de este documento mediante la lectura del código QR adjunto o mediante el acceso a la dirección <https://ws050.juntadeandalucia.es/verificarFirma> indicando el código de VERIFICACIÓN

FIRMADO POR

RAQUEL MARIA ESPIN CRESPO

29/01/2025

VERIFICACIÓN

Pk2jmMURSWMFXCU9VKGJQRQ2Q7H5BP3

PÁG. 792/2713





RECINTOS PROPUESTOS

REF.	REFERENCIA SIGPAC	CULTIVO	S/R	USO SIGPAC	Sup. Dec. admisible	Sup. Campo	Sup. Determ.	Sup. Resulta
-1597016	18-024-015-00135-0035	CEBADA	S		0,48		0,48	0,00
-1570246	18-024-016-00322-0024	OLIVAR	R		0,35		0,35	0,35
-1570245	18-024-015-00135-0038	ALMENDROS	R		0,08		0,08	0,08
-1570244	18-024-015-00135-0037	ALMENDROS	R		0,05		0,05	0,05
-1570241	18-024-015-00135-0021	BARBECHO TRADICIONAL	R		3,58		3,58	3,58
-1253223	18-024-016-00321-0003	OLIVAR	R		0,05		0,05	0,05
-928414	18-024-016-00321-0015	BARBECHO TRADICIONAL	R		0,72		0,72	0,72
-928002	18-024-016-00321-0015	ALFALFA	R		0,62		0,62	0,62
-927942	18-024-016-00322-0024	OLIVAR	R		0,85		0,85	0,85
-927940	18-024-016-00322-0002	MEZCLA AVENA-CEBADA	R		0,71		0,71	0,71
-927939	18-024-016-00322-0002	BARBECHO TRADICIONAL	R		0,65		0,65	0,65
-927936	18-024-016-00321-0006	OLIVAR	R		0,01		0,01	0,01
-927935	18-024-016-00311-0036	PATATA	S		0,19		0,19	0,19
-927932	18-024-006-00074-0009	OLIVAR	R		0,02		0,02	0,02
-927931	18-024-006-00074-0006	OLIVAR	R		0,06		0,06	0,06
5480544	18-024-016-00311-0034	OLIVAR	R		0,09		0,09	0,09
6910540	18-024-016-00103-0003	BARBECHO TRADICIONAL	R		1,57		1,57	1,57
6910541	18-024-006-00078-0005	BARBECHO TRADICIONAL	R		1,78		1,78	1,78
6910543	18-024-006-00231-0005	BARBECHO TRADICIONAL	R		2,13		2,13	2,13
6910544	18-024-015-00002-0006	BARBECHO TRADICIONAL	R		0,65		0,65	0,65
6910547	18-024-015-00135-0002	CEBADA	R		0,22		0,22	0,22
6910548	18-024-015-00135-0010	CEBADA	R		0,29		0,29	0,29
6910549	18-024-015-00135-0013	CEBADA	R		1,31		1,31	1,31
6910550	18-024-015-00135-0030	CEBADA	R		1,38		1,38	1,38
6910551	18-024-015-00135-0031	CEBADA	R		0,25		0,25	0,25
6910552	18-024-015-00135-0019	CEBADA	R		2,03		2,03	2,03
1700000006317811	18-024-006-00075-0006	OLIVAR	R		1,22		1,22	1,22
1700000006317812	18-024-016-00026-0001	AVENA	R		0,62		0,62	0,62
1700000006317826	18-024-006-00075-0009	OLIVAR	R		1,35		1,35	1,35
1700000006317828	18-024-016-00103-0002	OLIVAR	R		0,02		0,02	0,02
1700000006317838	18-024-006-00078-0006	OLIVAR	R		0,08		0,08	0,08
1700000006317844	18-024-006-00075-0010	ALMENDROS	R		0,18		0,18	0,18

INCIDENCIAS

INCIDENCIA DESCRIPCIÓN

3790	Recinto declarado inactivo Recinto:18-024-015-00135-00035 Cultivo: -
86119	Carga ganadera NO cumple con el valor mínimo de 0,2 UGM/ha. Recinto:18-024-015-00022-00003 Cultivo:62000 PASTOS PERMANENTES DE 5 O MAS AÑOS-SIN VARIEDAD Secano Carga Ganadera:0 Recinto:18-024-015-00131-00001 Cultivo:62000 PASTOS PERMANENTES DE 5 O MAS AÑOS-SIN VARIEDAD Secano Carga Ganadera:0 Recinto:18-024-015-00135-00018 Cultivo:62000 PASTOS PERMANENTES DE 5 O MAS AÑOS-SIN VARIEDAD Secano Carga Ganadera:0
86121	Recinto superficie forrajera que no realiza la actividad de producción de pastoreo. Recinto:18-024-015-00022-00003 Cultivo:62000 PASTOS PERMANENTES DE 5 O MAS AÑOS-SIN VARIEDAD Secano Actividad Agraria del recinto:5 Recinto:18-024-015-00131-00001 Cultivo:62000 PASTOS PERMANENTES DE 5 O MAS AÑOS-SIN VARIEDAD Secano Actividad Agraria del recinto:5 Recinto:18-024-015-00135-00018 Cultivo:62000 PASTOS PERMANENTES DE 5 O MAS AÑOS-SIN VARIEDAD Secano Actividad Agraria del recinto:5
86122	Recinto superficie forrajera que realiza la actividad de producción de pastoreo y no declara el o los códigos del Registro de Explotaciones Ganaderas de Andalucía, REGA. Recinto:18-024-015-00022-00003 Cultivo:62000 PASTOS PERMANENTES DE 5 O MAS AÑOS-SIN VARIEDAD Secano

(1) Con incidencias que retienen pago o deniegan el expediente.

(2) Se calcula sobre superficie declarada admisible.

(3) Aplicación del artículo 16 bis del RD 147/2023.

(4) Expediente con algunos recintos de pastos permanentes ubicados en espacios protegidos donde la carga ganadera mínima será 0,1 UGM/ha.

Puede verificar la integridad de una copia de este documento mediante la lectura del código QR adjunto o mediante el acceso a la dirección <https://ws050.juntadeandalucia.es/verificarFirma> indicando el código de VERIFICACIÓN

FIRMADO POR

RAQUEL MARIA ESPIN CRESPO

29/01/2025

VERIFICACIÓN

Pk2jmMURSWMFXCU9VKGJRQ2Q7H5BP3

PÁG. 793/2713





INCIDENCIAS

INCIDENCIA DESCRIPCIÓN

- Recinto:18-024-015-00131-00001 Cultivo:62000 PASTOS PERMANENTES DE 5 O MAS AÑOS-SIN VARIEDAD Secano
- Recinto:18-024-015-00135-00018 Cultivo:62000 PASTOS PERMANENTES DE 5 O MAS AÑOS-SIN VARIEDAD Secano
- 86124 Recinto de forrajera para Cálculo de Carga Ganadera que No pertenece a Explotación.
- Recinto:18-024-015-00022-00003 Cultivo:62000 PASTOS PERMANENTES DE 5 O MAS AÑOS-SIN VARIEDAD Secano
- Recinto:18-024-015-00131-00001 Cultivo:62000 PASTOS PERMANENTES DE 5 O MAS AÑOS-SIN VARIEDAD Secano
- Recinto:18-024-015-00135-00018 Cultivo:62000 PASTOS PERMANENTES DE 5 O MAS AÑOS-SIN VARIEDAD Secano

Datos considerados para el Cálculo de la Carga Ganadera del expediente

Superficie determinada para Cálculo Carga Ganadera: 0,00 ha
Carga Ganadera del Expediente: 0,00 ugm/ha

Incidencias de carga ganadera

INCIDENCIA DESCRIPCIÓN

- 8227 Control por Monitorización sin respuesta por parte del productor y, por tanto, sin Juicio Experto de campo.
Recinto:18-024-016-00321-00015 Cultivo:20000 BARBECHO TRADICIONAL-SIN VARIEDAD
- 86122 Recinto superficie forrajera que realiza la actividad de producción de pastoreo y no declara el o los códigos del Registro de Explotaciones Ganaderas de Andalucía, REGA.
Recinto:18-024-015-00135-00018 Cultivo:62000 PASTOS PERMANENTES DE 5 O MAS AÑOS-SIN VARIEDAD Secano
Recinto:18-024-015-00131-00001 Cultivo:62000 PASTOS PERMANENTES DE 5 O MAS AÑOS-SIN VARIEDAD Secano
Recinto:18-024-015-00022-00003 Cultivo:62000 PASTOS PERMANENTES DE 5 O MAS AÑOS-SIN VARIEDAD Secano
- 86124 Recinto de forrajera para Cálculo de Carga Ganadera que No pertenece a Explotación.
Recinto:18-024-015-00135-00018 Cultivo:62000 PASTOS PERMANENTES DE 5 O MAS AÑOS-SIN VARIEDAD Secano
Recinto:18-024-015-00131-00001 Cultivo:62000 PASTOS PERMANENTES DE 5 O MAS AÑOS-SIN VARIEDAD Secano
Recinto:18-024-015-00022-00003 Cultivo:62000 PASTOS PERMANENTES DE 5 O MAS AÑOS-SIN VARIEDAD Secano
- 86128 Recinto de Forrajeras que no ha contabilizado para Carga Ganadera por no tener una explotación válida para el cálculo de la Carga Ganadera
Recinto:18-024-015-00135-00018 Cultivo:62 PASTOS PERMANENTES DE 5 O MAS AÑOS-
Recinto:18-024-015-00131-00001 Cultivo:62 PASTOS PERMANENTES DE 5 O MAS AÑOS-
Recinto:18-024-015-00022-00003 Cultivo:62 PASTOS PERMANENTES DE 5 O MAS AÑOS-
- 86132 Recinto superficie forrajera que no realiza la actividad de producción de pastoreo.
Recinto:18-024-015-00135-00018 Cultivo:62000 PASTOS PERMANENTES DE 5 O MAS AÑOS-SIN VARIEDAD Secano
Recinto:18-024-015-00135-00021 Cultivo:20000 BARBECHO TRADICIONAL-SIN VARIEDAD Regadío
Recinto:18-024-015-00131-00001 Cultivo:62000 PASTOS PERMANENTES DE 5 O MAS AÑOS-SIN VARIEDAD Secano
Recinto:18-024-015-00022-00003 Cultivo:62000 PASTOS PERMANENTES DE 5 O MAS AÑOS-SIN VARIEDAD Secano
Recinto:18-024-016-00321-00015 Cultivo:20000 BARBECHO TRADICIONAL-SIN VARIEDAD Regadío
Recinto:18-024-016-00322-00002 Cultivo:20000 BARBECHO TRADICIONAL-SIN VARIEDAD Regadío
Recinto:18-024-016-00103-00003 Cultivo:20000 BARBECHO TRADICIONAL-SIN VARIEDAD Regadío
Recinto:18-024-006-00078-00005 Cultivo:20000 BARBECHO TRADICIONAL-SIN VARIEDAD Regadío
Recinto:18-024-006-00231-00005 Cultivo:20000 BARBECHO TRADICIONAL-SIN VARIEDAD Regadío
Recinto:18-024-015-00002-00006 Cultivo:20000 BARBECHO TRADICIONAL-SIN VARIEDAD Regadío

(1) Con incidencias que retienen pago o deniegan el expediente.
 (2) Se calcula sobre superficie declarada admisible.
 (3) Aplicación del artículo 16 bis del RD 147/2023.
 (4) Expediente con algunos recintos de pastos permanentes ubicados en espacios protegidos donde la carga ganadera mínima será 0,1 UGM/ha.

Puede verificar la integridad de una copia de este documento mediante la lectura del código QR adjunto o mediante el acceso a la dirección <https://ws050.juntadeandalucia.es/verificarFirma> indicando el código de VERIFICACIÓN

FIRMADO POR	RAQUEL MARIA ESPIN CRESPO	29/01/2025	
VERIFICACIÓN	Pk2jmMURSWMFXCU9VKGJRQ2Q7H5BP3	PÁG. 794/2713	



APELLIDOS Y NOMBRE / RAZÓN SOCIAL

CANO SERRANO ANTONIA

NIF
****2570*

EXPEDIENTE
1187296

RESOLUCIÓN
CONCESIÓN DE LA AYUDA

DATOS DE MANTENIMIENTO UNIDADES

GRUPO DE PAGO	Sup. Dec. Admisible	Sup. Resuelta	Sobredecl.	% Sobredecl.
ZONAS DE MONTAÑA	4,51	4,51	0,00	0,00

RESUMEN DE PAGOS

	IMPORTE (Euros)			
	RESUELTO	FEADER	MAPA	CAPADR
Pago realizado	419,43	356,52	41,15	21,76

APLICACIÓN DE REDUCCIONES Y PENALIZACIONES (%)

Criterios de subvencionabilidad (1)	Presentación tardía	Omisión declaración	Condicionalidad
0,00	0,00	0,00	0,00

IMPORTE (Euros)

Calculado(2)	Reducción	Penalización	Reducción Penalización (3)	Penalización adicional	Resuelto	FEADER	MAPA	CAPADR
419,43 €	0,00 €	0,00 €	0,00 €	0,00 €	419,43 €	356,52 €	41,15 €	21,76 €
Importe Unitario:	93,00 €	Nuevo Importe Unitario:	93,00 €					

RECINTOS PROPUESTOS

REF.	REFERENCIA SIGPAC	CULTIVO	S/R	USO SIGPAC	Sup. Dec. admisible	Sup. Campo	Sup. Determ.	Sup. Resuelta
170000005483177	18-139-004-00086-0007	OLIVAR	S		0,91		0,91	0,91
170000005483179	18-139-004-00086-0010	OLIVAR	S		1,09		1,09	1,09
170000005483181	18-139-004-00086-0010	OLIVAR	S		0,88		0,88	0,88
170000005484317	18-139-004-00121-0006	OLIVAR	S		0,58		0,58	0,58
170000005484318	23-064-005-00159-0001	OLIVAR	S		0,01		0,01	0,01
170000005484319	23-064-005-00151-0002	OLIVAR	S		0,18		0,18	0,18
170000005484320	23-064-005-09013-0011	OLIVAR	S		0,04		0,04	0,04
170000005484322	23-064-005-00160-0001	OLIVAR	S		0,38		0,38	0,38
170000005484324	18-139-004-00086-0008	OLIVAR	S		0,44		0,44	0,44

INCIDENCIAS

INCIDENCIA DESCRIPCIÓN

86119	Carga ganadera NO cumple con el valor mínimo de 0,2 UGM/ha. Recinto:18-139-004-00086-00001 Cultivo:62000 PASTOS PERMANENTES DE 5 O MAS AÑOS-SIN VARIEDAD Secano Carga Ganadera:0 Recinto:18-139-004-00086-00002 Cultivo:62000 PASTOS PERMANENTES DE 5 O MAS AÑOS-SIN VARIEDAD Secano Carga Ganadera:0 Recinto:18-139-004-00086-00004 Cultivo:62000 PASTOS PERMANENTES DE 5 O MAS AÑOS-SIN VARIEDAD Secano Carga Ganadera:0
86122	Recinto superficie forrajera que realiza la actividad de producción de pastoreo y no declara el o los códigos del Registro de Explotaciones Ganaderas de Andalucía, REGA. Recinto:18-139-004-00086-00001 Cultivo:62000 PASTOS PERMANENTES DE 5 O MAS AÑOS-SIN VARIEDAD Secano Recinto:18-139-004-00086-00002 Cultivo:62000 PASTOS PERMANENTES DE 5 O MAS AÑOS-SIN VARIEDAD Secano Recinto:18-139-004-00086-00004 Cultivo:62000 PASTOS PERMANENTES DE 5 O MAS AÑOS-SIN VARIEDAD Secano
86124	Recinto de forrajera para Cálculo de Carga Ganadera que No pertenece a Explotación. Recinto:18-139-004-00086-00001 Cultivo:62000 PASTOS PERMANENTES DE 5 O MAS AÑOS-SIN VARIEDAD Secano Recinto:18-139-004-00086-00002 Cultivo:62000 PASTOS PERMANENTES DE 5 O MAS AÑOS-SIN VARIEDAD Secano Recinto:18-139-004-00086-00004 Cultivo:62000 PASTOS PERMANENTES DE 5 O MAS AÑOS-SIN VARIEDAD Secano

(1) Con incidencias que retienen pago o deniegan el expediente.

(2) Se calcula sobre superficie declarada admisible.

(3) Aplicación del artículo 16 bis del RD 147/2023.

(4) Expediente con algunos recintos de pastos permanentes ubicados en espacios protegidos donde la carga ganadera mínima será 0,1 UGM/ha.

Puede verificar la integridad de una copia de este documento mediante la lectura del código QR adjunto o mediante el acceso a la dirección <https://ws050.juntadeandalucia.es/verificarFirma> indicando el código de VERIFICACIÓN

FIRMADO POR

RAQUEL MARIA ESPIN CRESPO

29/01/2025

VERIFICACIÓN

Pk2jmMURSWMFXCU9VKGJQRQ2Q7H5BP3

PÁG. 795/2713





Datos considerados para el Cálculo de la Carga Ganadera del expediente

Superficie determinada para Cálculo Carga Ganadera: 0,00 ha

Carga Ganadera del Expediente: 0,00 ugm/ha

Incidencias de carga ganadera

INCIDENCIA DESCRIPCIÓN

86122	Recinto superficie forrajera que realiza la actividad de producción de pastoreo y no declara el o los códigos del Registro de Explotaciones Ganaderas de Andalucía, REGA. Recinto:18-139-004-00086-00001 Cultivo:62000 PASTOS PERMANENTES DE 5 O MAS AÑOS-SIN VARIEDAD Secano Recinto:18-139-004-00086-00004 Cultivo:62000 PASTOS PERMANENTES DE 5 O MAS AÑOS-SIN VARIEDAD Secano Recinto:18-139-004-00086-00002 Cultivo:62000 PASTOS PERMANENTES DE 5 O MAS AÑOS-SIN VARIEDAD Secano
86124	Recinto de forrajera para Cálculo de Carga Ganadera que No pertenece a Explotación. Recinto:18-139-004-00086-00001 Cultivo:62000 PASTOS PERMANENTES DE 5 O MAS AÑOS-SIN VARIEDAD Secano Recinto:18-139-004-00086-00004 Cultivo:62000 PASTOS PERMANENTES DE 5 O MAS AÑOS-SIN VARIEDAD Secano Recinto:18-139-004-00086-00002 Cultivo:62000 PASTOS PERMANENTES DE 5 O MAS AÑOS-SIN VARIEDAD Secano
86128	Recinto de Forrajeras que no ha contabilizado para Carga Ganadera por no tener una explotación válida para el cálculo de la Carga Ganadera Recinto:18-139-004-00086-00001 Cultivo:62 PASTOS PERMANENTES DE 5 O MAS AÑOS- Recinto:18-139-004-00086-00004 Cultivo:62 PASTOS PERMANENTES DE 5 O MAS AÑOS- Recinto:18-139-004-00086-00002 Cultivo:62 PASTOS PERMANENTES DE 5 O MAS AÑOS-

(1) Con incidencias que retienen pago o deniegan el expediente.

(2) Se calcula sobre superficie declarada admisible.

(3) Aplicación del artículo 16 bis del RD 147/2023.

(4) Expediente con algunos recintos de pastos permanentes ubicados en espacios protegidos donde la carga ganadera mínima será 0,1 UGM/ha.

Puede verificar la integridad de una copia de este documento mediante la lectura del código QR adjunto o mediante el acceso a la dirección <https://ws050.juntadeandalucia.es/verificarFirma> indicando el código de VERIFICACIÓN

FIRMADO POR	RAQUEL MARIA ESPIN CRESPO	29/01/2025	
VERIFICACIÓN	Pk2jmMURSWMFXCu9VKGJRQ2Q7H5BP3	PÁG. 796/2713	



APELLIDOS Y NOMBRE / RAZÓN SOCIAL

CAÑADAS MORALES MARIA YESICA

NIF

****6876*

EXPEDIENTE

1215419

RESOLUCIÓN

CONCESIÓN DE LA AYUDA

DATOS DE MANTENIMIENTO UNIDADES

GRUPO DE PAGO	Sup. Dec. Admisible	Sup. Resuelta	Sobredecl.	% Sobredecl.
ZONAS DE MONTAÑA	18,70	18,70	0,00	0,00

RESUMEN DE PAGOS

	IMPORTE (Euros)			
	RESUELTO	FEADER	MAPA	CAPADR
Pago realizado	1.670,28	1.419,74	163,85	86,69

APLICACIÓN DE REDUCCIONES Y PENALIZACIONES (%)

Criterios de subvencionabilidad (1)	Presentación tardía	Omisión declaración	Condicionalidad
0,00	0,00	0,00	0,00

IMPORTE (Euros)

Calculado(2)	Reducción	Penalización	Reducción Penalización (3)	Penalización adicional	Resuelto	FEADER	MAPA	CAPADR
1.670,28 €	0,00 €	0,00 €	0,00 €	0,00 €	1.670,28 €	1.419,74 €	163,85 €	86,69 €
Importe Unitario:	93,00 €	Nuevo Importe Unitario:	89,32 €					

RECINTOS PROPUESTOS

REF.	REFERENCIA SIGPAC	CULTIVO	S/R	USO SIGPAC	Sup. Dec. admisible	Sup. Campo	Sup. Determ.	Sup. Resuelta
-721944	18-182-013-00064-0002	HIGUERA	S		1,79		1,79	1,79
-514213	18-182-014-00036-0001	HIGUERA	S		1,20		1,20	1,20
4616067	18-122-003-00243-0001	ALMENDROS	S		0,72		0,72	0,72
4616084	18-122-003-00233-0001	ALMENDROS	S		0,65		0,65	0,65
4616104	18-182-013-00061-0002	OLIVAR	S		0,71		0,71	0,71
5098631	18-182-014-00058-0001	ALMENDROS	S		0,48		0,48	0,48
5098640	18-182-014-00062-0001	ALMENDROS	S		0,55		0,55	0,55
5098645	18-182-014-00035-0002	ALMENDROS	S		1,08		1,08	1,08
1700000005408341	18-182-014-00035-0003	HIGUERA	S		0,20		0,20	0,20
1700000005408343	18-182-005-00005-0002	OLIVAR	R		0,16		0,16	0,16
1700000005408346	18-182-005-00005-0001	CEREZOS	R		0,39		0,39	0,39
1700000005408349	18-182-013-00081-0007	OTROS FRUTALES	S		0,03		0,03	0,03
1700000005408351	18-182-014-00036-0005	HIGUERA	S		0,16		0,16	0,16
1700000005408352	18-182-014-00036-0014	OTROS FRUTALES	S		0,05		0,05	0,05
1700000005408353	18-182-014-00058-0002	LENTEJAS	S		0,07		0,07	0,07
1700000005408354	18-182-014-00036-0010	ALMENDROS	S		0,99		0,99	0,99
1700000005408356	18-182-013-00083-0001	ALMENDROS	S		0,23		0,23	0,23
1700000005408357	18-182-013-00083-0004	ALMENDROS	S		0,03		0,03	0,03
1700000005408359	18-182-013-00081-0008	ALMENDROS	S		0,19		0,19	0,19
1700000005408360	18-182-014-00070-0002	ALMENDROS	S		0,51		0,51	0,51
1700000005408361	18-182-005-00014-0001	HIGUERA	S		0,14		0,14	0,14
1700000005408362	18-182-014-00018-0002	ALMENDROS	S		1,11		1,11	1,11
1700000005408363	18-182-014-00019-0001	ALMENDROS	S		0,83		0,83	0,83
1700000005408364	18-182-003-00351-0001	ALMENDROS	S		1,57		1,57	1,57
1700000005408365	18-182-003-00352-0001	ALMENDROS	S		0,77		0,77	0,77
1700000005408366	18-182-003-00350-0001	ALMENDROS	S		0,11		0,11	0,11
1700000005408367	18-182-003-00354-0001	ALMENDROS	S		0,84		0,84	0,84
1700000005408368	18-182-013-00081-0005	ALMENDROS	S		3,14		3,14	3,14

(1) Con incidencias que retienen pago o deniegan el expediente.

(2) Se calcula sobre superficie declarada admisible.

(3) Aplicación del artículo 16 bis del RD 147/2023.

(4) Expediente con algunos recintos de pastos permanentes ubicados en espacios protegidos donde la carga ganadera mínima será 0,1 UGM/ha.

Puede verificar la integridad de una copia de este documento mediante la lectura del código QR adjunto o mediante el acceso a la dirección <https://ws050.juntadeandalucia.es/verificarFirma> indicando el código de VERIFICACIÓN

FIRMADO POR

RAQUEL MARIA ESPIN CRESPO

29/01/2025

VERIFICACIÓN

Pk2jmMURSWMFXCU9VKGJRQ2Q7H5BP3

PÁG. 797/2713





INCIDENCIAS

INCIDENCIA DESCRIPCIÓN

452	<p>Actividad agraria declarada en un recinto no compatible con el uso PA, PR o PS asignado en SIGPAC para ese recinto.</p> <p>Recinto:18-122-003-00243-00002 Cultivo:62000 PASTOS PERMANENTES DE 5 O MAS AÑOS-SIN VARIEDAD Secano USO ASIGNADO EN SIGPAC:PR</p> <p>Recinto:18-182-003-00349-00006 Cultivo:62000 PASTOS PERMANENTES DE 5 O MAS AÑOS-SIN VARIEDAD Secano USO ASIGNADO EN SIGPAC:PR</p> <p>Recinto:18-182-003-00352-00002 Cultivo:62000 PASTOS PERMANENTES DE 5 O MAS AÑOS-SIN VARIEDAD Secano USO ASIGNADO EN SIGPAC:PR</p> <p>Recinto:18-182-005-00005-00003 Cultivo:62000 PASTOS PERMANENTES DE 5 O MAS AÑOS-SIN VARIEDAD Secano USO ASIGNADO EN SIGPAC:PS</p> <p>Recinto:18-182-013-00064-00004 Cultivo:62000 PASTOS PERMANENTES DE 5 O MAS AÑOS-SIN VARIEDAD Secano USO ASIGNADO EN SIGPAC:PR</p> <p>Recinto:18-182-013-00081-00001 Cultivo:62000 PASTOS PERMANENTES DE 5 O MAS AÑOS-SIN VARIEDAD Secano USO ASIGNADO EN SIGPAC:PA</p> <p>Recinto:18-182-013-00083-00002 Cultivo:62000 PASTOS PERMANENTES DE 5 O MAS AÑOS-SIN VARIEDAD Secano USO ASIGNADO EN SIGPAC:PA</p> <p>Recinto:18-182-013-00083-00006 Cultivo:62000 PASTOS PERMANENTES DE 5 O MAS AÑOS-SIN VARIEDAD Secano USO ASIGNADO EN SIGPAC:PA</p> <p>Recinto:18-182-014-00035-00005 Cultivo:62000 PASTOS PERMANENTES DE 5 O MAS AÑOS-SIN VARIEDAD Secano USO ASIGNADO EN SIGPAC:PS</p> <p>Recinto:18-182-014-00035-00006 Cultivo:62000 PASTOS PERMANENTES DE 5 O MAS AÑOS-SIN VARIEDAD Secano USO ASIGNADO EN SIGPAC:PS</p> <p>Recinto:18-182-014-00036-00002 Cultivo:62000 PASTOS PERMANENTES DE 5 O MAS AÑOS-SIN VARIEDAD Secano USO ASIGNADO EN SIGPAC:PR</p> <p>Recinto:18-182-014-00036-00003 Cultivo:62000 PASTOS PERMANENTES DE 5 O MAS AÑOS-SIN VARIEDAD Secano USO ASIGNADO EN SIGPAC:PR</p> <p>Recinto:18-182-014-00070-00003 Cultivo:62000 PASTOS PERMANENTES DE 5 O MAS AÑOS-SIN VARIEDAD Secano USO ASIGNADO EN SIGPAC:PS</p>
86119	<p>Carga ganadera NO cumple con el valor mínimo de 0,2 UGM/ha.</p> <p>Recinto:18-122-003-00243-00002 Cultivo:62000 PASTOS PERMANENTES DE 5 O MAS AÑOS-SIN VARIEDAD Secano Carga Ganadera:0</p> <p>Recinto:18-122-003-00243-00003 Cultivo:62000 PASTOS PERMANENTES DE 5 O MAS AÑOS-SIN VARIEDAD Secano Carga Ganadera:0</p> <p>Recinto:18-182-003-00349-00006 Cultivo:62000 PASTOS PERMANENTES DE 5 O MAS AÑOS-SIN VARIEDAD Secano Carga Ganadera:0</p> <p>Recinto:18-182-003-00352-00002 Cultivo:62000 PASTOS PERMANENTES DE 5 O MAS AÑOS-SIN VARIEDAD Secano Carga Ganadera:0</p> <p>Recinto:18-182-003-00354-00002 Cultivo:62000 PASTOS PERMANENTES DE 5 O MAS AÑOS-SIN VARIEDAD Secano Carga Ganadera:0</p> <p>Recinto:18-182-005-00005-00003 Cultivo:62000 PASTOS PERMANENTES DE 5 O MAS AÑOS-SIN VARIEDAD Secano Carga Ganadera:0</p> <p>Recinto:18-182-005-00014-00002 Cultivo:62000 PASTOS PERMANENTES DE 5 O MAS AÑOS-SIN VARIEDAD Secano Carga Ganadera:0</p> <p>Recinto:18-182-013-00064-00003 Cultivo:62000 PASTOS PERMANENTES DE 5 O MAS AÑOS-SIN VARIEDAD Secano Carga Ganadera:0</p> <p>Recinto:18-182-013-00064-00004 Cultivo:62000 PASTOS PERMANENTES DE 5 O MAS AÑOS-SIN VARIEDAD Secano Carga Ganadera:0</p> <p>Recinto:18-182-013-00081-00001 Cultivo:62000 PASTOS PERMANENTES DE 5 O MAS AÑOS-SIN VARIEDAD Secano Carga Ganadera:0</p> <p>Recinto:18-182-013-00081-00002 Cultivo:62000 PASTOS PERMANENTES DE 5 O MAS AÑOS-SIN VARIEDAD Secano Carga Ganadera:0</p> <p>Recinto:18-182-013-00083-00002 Cultivo:62000 PASTOS PERMANENTES DE 5 O MAS AÑOS-SIN VARIEDAD Secano Carga Ganadera:0</p> <p>Recinto:18-182-013-00083-00006 Cultivo:62000 PASTOS PERMANENTES DE 5 O MAS AÑOS-SIN VARIEDAD Secano Carga Ganadera:0</p> <p>Recinto:18-182-014-00018-00004 Cultivo:62000 PASTOS PERMANENTES DE 5 O MAS AÑOS-SIN VARIEDAD Secano Carga Ganadera:0</p> <p>Recinto:18-182-014-00035-00004 Cultivo:62000 PASTOS PERMANENTES DE 5 O MAS AÑOS-SIN VARIEDAD Secano Carga Ganadera:0</p> <p>Recinto:18-182-014-00035-00005 Cultivo:62000 PASTOS PERMANENTES DE 5 O MAS AÑOS-SIN VARIEDAD Secano Carga Ganadera:0</p> <p>Recinto:18-182-014-00035-00006 Cultivo:62000 PASTOS PERMANENTES DE 5 O MAS AÑOS-SIN VARIEDAD Secano Carga Ganadera:0</p> <p>Recinto:18-182-014-00036-00002 Cultivo:62000 PASTOS PERMANENTES DE 5 O MAS AÑOS-SIN VARIEDAD Secano Carga Ganadera:0</p> <p>Recinto:18-182-014-00036-00003 Cultivo:62000 PASTOS PERMANENTES DE 5 O MAS AÑOS-SIN VARIEDAD Secano Carga Ganadera:0</p>

(1) Con incidencias que retienen pago o deniegan el expediente.
 (2) Se calcula sobre superficie declarada admisible.
 (3) Aplicación del artículo 16 bis del RD 147/2023.
 (4) Expediente con algunos recintos de pastos permanentes ubicados en espacios protegidos donde la carga ganadera mínima será 0,1 UGM/ha.

Puede verificar la integridad de una copia de este documento mediante la lectura del código QR adjunto o mediante el acceso a la dirección <https://ws050.juntadeandalucia.es/verificarFirma> indicando el código de VERIFICACIÓN

FIRMADO POR	RAQUEL MARIA ESPIN CRESPO	29/01/2025	
VERIFICACIÓN	Pk2jmMURSWMFXCU9VKGJRQ2Q7H5BP3	PÁG. 798/2713	



INCIDENCIAS

INCIDENCIA DESCRIPCIÓN

	Ganadera:0			
	Recinto:18-182-014-00070-00003	Cultivo:62000	PASTOS PERMANENTES DE 5 O MAS AÑOS-SIN VARIEDAD	Secano Carga
	Ganadera:0			
86121	Recinto superficie forrajera que no realiza la actividad de producción de pastoreo.			
	Recinto:18-122-003-00243-00002	Cultivo:62000	PASTOS PERMANENTES DE 5 O MAS AÑOS-SIN VARIEDAD	Secano Actividad Agraria del recinto:2
	Recinto:18-122-003-00243-00003	Cultivo:62000	PASTOS PERMANENTES DE 5 O MAS AÑOS-SIN VARIEDAD	Secano Actividad Agraria del recinto:2
	Recinto:18-182-003-00349-00006	Cultivo:62000	PASTOS PERMANENTES DE 5 O MAS AÑOS-SIN VARIEDAD	Secano Actividad Agraria del recinto:2
	Recinto:18-182-003-00352-00002	Cultivo:62000	PASTOS PERMANENTES DE 5 O MAS AÑOS-SIN VARIEDAD	Secano Actividad Agraria del recinto:2
	Recinto:18-182-003-00354-00002	Cultivo:62000	PASTOS PERMANENTES DE 5 O MAS AÑOS-SIN VARIEDAD	Secano Actividad Agraria del recinto:2
	Recinto:18-182-005-00005-00003	Cultivo:62000	PASTOS PERMANENTES DE 5 O MAS AÑOS-SIN VARIEDAD	Secano Actividad Agraria del recinto:2
	Recinto:18-182-005-00014-00002	Cultivo:62000	PASTOS PERMANENTES DE 5 O MAS AÑOS-SIN VARIEDAD	Secano Actividad Agraria del recinto:2
	Recinto:18-182-013-00064-00003	Cultivo:62000	PASTOS PERMANENTES DE 5 O MAS AÑOS-SIN VARIEDAD	Secano Actividad Agraria del recinto:2
	Recinto:18-182-013-00064-00004	Cultivo:62000	PASTOS PERMANENTES DE 5 O MAS AÑOS-SIN VARIEDAD	Secano Actividad Agraria del recinto:2
	Recinto:18-182-013-00081-00001	Cultivo:62000	PASTOS PERMANENTES DE 5 O MAS AÑOS-SIN VARIEDAD	Secano Actividad Agraria del recinto:2
	Recinto:18-182-013-00081-00002	Cultivo:62000	PASTOS PERMANENTES DE 5 O MAS AÑOS-SIN VARIEDAD	Secano Actividad Agraria del recinto:2
	Recinto:18-182-013-00083-00002	Cultivo:62000	PASTOS PERMANENTES DE 5 O MAS AÑOS-SIN VARIEDAD	Secano Actividad Agraria del recinto:2
	Recinto:18-182-013-00083-00006	Cultivo:62000	PASTOS PERMANENTES DE 5 O MAS AÑOS-SIN VARIEDAD	Secano Actividad Agraria del recinto:2
	Recinto:18-182-014-00018-00004	Cultivo:62000	PASTOS PERMANENTES DE 5 O MAS AÑOS-SIN VARIEDAD	Secano Actividad Agraria del recinto:2
	Recinto:18-182-014-00035-00004	Cultivo:62000	PASTOS PERMANENTES DE 5 O MAS AÑOS-SIN VARIEDAD	Secano Actividad Agraria del recinto:2
	Recinto:18-182-014-00035-00005	Cultivo:62000	PASTOS PERMANENTES DE 5 O MAS AÑOS-SIN VARIEDAD	Secano Actividad Agraria del recinto:2
	Recinto:18-182-014-00035-00006	Cultivo:62000	PASTOS PERMANENTES DE 5 O MAS AÑOS-SIN VARIEDAD	Secano Actividad Agraria del recinto:2
	Recinto:18-182-014-00036-00002	Cultivo:62000	PASTOS PERMANENTES DE 5 O MAS AÑOS-SIN VARIEDAD	Secano Actividad Agraria del recinto:2
	Recinto:18-182-014-00036-00003	Cultivo:62000	PASTOS PERMANENTES DE 5 O MAS AÑOS-SIN VARIEDAD	Secano Actividad Agraria del recinto:2
	Recinto:18-182-014-00070-00003	Cultivo:62000	PASTOS PERMANENTES DE 5 O MAS AÑOS-SIN VARIEDAD	Secano Actividad Agraria del recinto:2
86122	Recinto superficie forrajera que realiza la actividad de producción de pastoreo y no declara el o los códigos del Registro de Explotaciones Ganaderas de Andalucía, REGA.			
	Recinto:18-122-003-00243-00002	Cultivo:62000	PASTOS PERMANENTES DE 5 O MAS AÑOS-SIN VARIEDAD	Secano
	Recinto:18-122-003-00243-00003	Cultivo:62000	PASTOS PERMANENTES DE 5 O MAS AÑOS-SIN VARIEDAD	Secano
	Recinto:18-182-003-00349-00006	Cultivo:62000	PASTOS PERMANENTES DE 5 O MAS AÑOS-SIN VARIEDAD	Secano
	Recinto:18-182-003-00352-00002	Cultivo:62000	PASTOS PERMANENTES DE 5 O MAS AÑOS-SIN VARIEDAD	Secano
	Recinto:18-182-003-00354-00002	Cultivo:62000	PASTOS PERMANENTES DE 5 O MAS AÑOS-SIN VARIEDAD	Secano
	Recinto:18-182-005-00005-00003	Cultivo:62000	PASTOS PERMANENTES DE 5 O MAS AÑOS-SIN VARIEDAD	Secano
	Recinto:18-182-005-00014-00002	Cultivo:62000	PASTOS PERMANENTES DE 5 O MAS AÑOS-SIN VARIEDAD	Secano
	Recinto:18-182-013-00064-00003	Cultivo:62000	PASTOS PERMANENTES DE 5 O MAS AÑOS-SIN VARIEDAD	Secano
	Recinto:18-182-013-00064-00004	Cultivo:62000	PASTOS PERMANENTES DE 5 O MAS AÑOS-SIN VARIEDAD	Secano
	Recinto:18-182-013-00081-00001	Cultivo:62000	PASTOS PERMANENTES DE 5 O MAS AÑOS-SIN VARIEDAD	Secano
	Recinto:18-182-013-00081-00002	Cultivo:62000	PASTOS PERMANENTES DE 5 O MAS AÑOS-SIN VARIEDAD	Secano
	Recinto:18-182-013-00083-00002	Cultivo:62000	PASTOS PERMANENTES DE 5 O MAS AÑOS-SIN VARIEDAD	Secano
	Recinto:18-182-013-00083-00006	Cultivo:62000	PASTOS PERMANENTES DE 5 O MAS AÑOS-SIN VARIEDAD	Secano
	Recinto:18-182-014-00018-00004	Cultivo:62000	PASTOS PERMANENTES DE 5 O MAS AÑOS-SIN VARIEDAD	Secano
	Recinto:18-182-014-00035-00004	Cultivo:62000	PASTOS PERMANENTES DE 5 O MAS AÑOS-SIN VARIEDAD	Secano
	Recinto:18-182-014-00035-00005	Cultivo:62000	PASTOS PERMANENTES DE 5 O MAS AÑOS-SIN VARIEDAD	Secano
	Recinto:18-182-014-00035-00006	Cultivo:62000	PASTOS PERMANENTES DE 5 O MAS AÑOS-SIN VARIEDAD	Secano

(1) Con incidencias que retienen pago o deniegan el expediente.
 (2) Se calcula sobre superficie declarada admisible.
 (3) Aplicación del artículo 16 bis del RD 147/2023.
 (4) Expediente con algunos recintos de pastos permanentes ubicados en espacios protegidos donde la carga ganadera mínima será 0,1 UGM/ha.

Puede verificar la integridad de una copia de este documento mediante la lectura del código QR adjunto o mediante el acceso a la dirección <https://ws050.juntadeandalucia.es/verificarFirma> indicando el código de VERIFICACIÓN

FIRMADO POR	RAQUEL MARIA ESPIN CRESPO	29/01/2025	
VERIFICACIÓN	Pk2jmMURSWMFXCU9VKGJQR2Q7H5BP3	PÁG. 799/2713	



INCIDENCIAS

INCIDENCIA DESCRIPCIÓN

	Recinto:18-182-014-00036-00002	Cultivo:62000	PASTOS PERMANENTES DE 5 O MAS AÑOS-SIN VARIEDAD	Secano
	Recinto:18-182-014-00036-00003	Cultivo:62000	PASTOS PERMANENTES DE 5 O MAS AÑOS-SIN VARIEDAD	Secano
	Recinto:18-182-014-00070-00003	Cultivo:62000	PASTOS PERMANENTES DE 5 O MAS AÑOS-SIN VARIEDAD	Secano
86124	Recinto de forrajera para Cálculo de Carga Ganadera que No pertenece a Explotación.			
	Recinto:18-122-003-00243-00002	Cultivo:62000	PASTOS PERMANENTES DE 5 O MAS AÑOS-SIN VARIEDAD	Secano
	Recinto:18-122-003-00243-00003	Cultivo:62000	PASTOS PERMANENTES DE 5 O MAS AÑOS-SIN VARIEDAD	Secano
	Recinto:18-182-003-00349-00006	Cultivo:62000	PASTOS PERMANENTES DE 5 O MAS AÑOS-SIN VARIEDAD	Secano
	Recinto:18-182-003-00352-00002	Cultivo:62000	PASTOS PERMANENTES DE 5 O MAS AÑOS-SIN VARIEDAD	Secano
	Recinto:18-182-003-00354-00002	Cultivo:62000	PASTOS PERMANENTES DE 5 O MAS AÑOS-SIN VARIEDAD	Secano
	Recinto:18-182-005-00005-00003	Cultivo:62000	PASTOS PERMANENTES DE 5 O MAS AÑOS-SIN VARIEDAD	Secano
	Recinto:18-182-005-00014-00002	Cultivo:62000	PASTOS PERMANENTES DE 5 O MAS AÑOS-SIN VARIEDAD	Secano
	Recinto:18-182-013-00064-00003	Cultivo:62000	PASTOS PERMANENTES DE 5 O MAS AÑOS-SIN VARIEDAD	Secano
	Recinto:18-182-013-00064-00004	Cultivo:62000	PASTOS PERMANENTES DE 5 O MAS AÑOS-SIN VARIEDAD	Secano
	Recinto:18-182-013-00081-00001	Cultivo:62000	PASTOS PERMANENTES DE 5 O MAS AÑOS-SIN VARIEDAD	Secano
	Recinto:18-182-013-00081-00002	Cultivo:62000	PASTOS PERMANENTES DE 5 O MAS AÑOS-SIN VARIEDAD	Secano
	Recinto:18-182-013-00083-00002	Cultivo:62000	PASTOS PERMANENTES DE 5 O MAS AÑOS-SIN VARIEDAD	Secano
	Recinto:18-182-013-00083-00006	Cultivo:62000	PASTOS PERMANENTES DE 5 O MAS AÑOS-SIN VARIEDAD	Secano
	Recinto:18-182-014-00018-00004	Cultivo:62000	PASTOS PERMANENTES DE 5 O MAS AÑOS-SIN VARIEDAD	Secano
	Recinto:18-182-014-00035-00004	Cultivo:62000	PASTOS PERMANENTES DE 5 O MAS AÑOS-SIN VARIEDAD	Secano
	Recinto:18-182-014-00035-00005	Cultivo:62000	PASTOS PERMANENTES DE 5 O MAS AÑOS-SIN VARIEDAD	Secano
	Recinto:18-182-014-00035-00006	Cultivo:62000	PASTOS PERMANENTES DE 5 O MAS AÑOS-SIN VARIEDAD	Secano
	Recinto:18-182-014-00036-00002	Cultivo:62000	PASTOS PERMANENTES DE 5 O MAS AÑOS-SIN VARIEDAD	Secano
	Recinto:18-182-014-00036-00003	Cultivo:62000	PASTOS PERMANENTES DE 5 O MAS AÑOS-SIN VARIEDAD	Secano
	Recinto:18-182-014-00070-00003	Cultivo:62000	PASTOS PERMANENTES DE 5 O MAS AÑOS-SIN VARIEDAD	Secano

Datos considerados para el Cálculo de la Carga Ganadera del expediente

Superficie determinada para Cálculo Carga Ganadera: 0,00 ha
Carga Ganadera del Expediente: 0,00 ugm/ha

Incidenias de carga ganadera

INCIDENCIA DESCRIPCIÓN

452	Actividad agraria declarada en un recinto no compatible con el uso PA, PR o PS asignado en SIGPAC para ese recinto.			
	Recinto:18-122-003-00243-00002	Cultivo:62000	PASTOS PERMANENTES DE 5 O MAS AÑOS-SIN VARIEDAD	Secano USO ASIGNADO EN SIGPAC:PR
	Recinto:18-182-013-00064-00004	Cultivo:62000	PASTOS PERMANENTES DE 5 O MAS AÑOS-SIN VARIEDAD	Secano USO ASIGNADO EN SIGPAC:PR
	Recinto:18-182-003-00349-00006	Cultivo:62000	PASTOS PERMANENTES DE 5 O MAS AÑOS-SIN VARIEDAD	Secano USO ASIGNADO EN SIGPAC:PR
	Recinto:18-182-003-00352-00002	Cultivo:62000	PASTOS PERMANENTES DE 5 O MAS AÑOS-SIN VARIEDAD	Secano USO ASIGNADO EN SIGPAC:PR
	Recinto:18-182-005-00005-00003	Cultivo:62000	PASTOS PERMANENTES DE 5 O MAS AÑOS-SIN VARIEDAD	Secano USO ASIGNADO EN SIGPAC:PS
	Recinto:18-182-014-00035-00005	Cultivo:62000	PASTOS PERMANENTES DE 5 O MAS AÑOS-SIN VARIEDAD	Secano USO ASIGNADO EN SIGPAC:PS
	Recinto:18-182-013-00083-00006	Cultivo:62000	PASTOS PERMANENTES DE 5 O MAS AÑOS-SIN VARIEDAD	Secano USO ASIGNADO EN SIGPAC:PA
	Recinto:18-182-013-00083-00002	Cultivo:62000	PASTOS PERMANENTES DE 5 O MAS AÑOS-SIN VARIEDAD	Secano USO ASIGNADO EN SIGPAC:PA
	Recinto:18-182-013-00081-00001	Cultivo:62000	PASTOS PERMANENTES DE 5 O MAS AÑOS-SIN VARIEDAD	Secano USO ASIGNADO EN SIGPAC:PA
	Recinto:18-182-014-00070-00003	Cultivo:62000	PASTOS PERMANENTES DE 5 O MAS AÑOS-SIN VARIEDAD	Secano USO ASIGNADO EN SIGPAC:PS
	Recinto:18-182-014-00036-00002	Cultivo:62000	PASTOS PERMANENTES DE 5 O MAS AÑOS-SIN VARIEDAD	Secano USO ASIGNADO EN SIGPAC:PR
	Recinto:18-182-014-00036-00003	Cultivo:62000	PASTOS PERMANENTES DE 5 O MAS AÑOS-SIN VARIEDAD	Secano USO ASIGNADO EN SIGPAC:PR
	Recinto:18-182-014-00035-00006	Cultivo:62000	PASTOS PERMANENTES DE 5 O MAS AÑOS-SIN VARIEDAD	Secano USO ASIGNADO EN SIGPAC:PS

(1) Con incidencias que retienen pago o deniegan el expediente.
 (2) Se calcula sobre superficie declarada admisible.
 (3) Aplicación del artículo 16 bis del RD 147/2023.
 (4) Expediente con algunos recintos de pastos permanentes ubicados en espacios protegidos donde la carga ganadera mínima será 0,1 UGM/ha.

Puede verificar la integridad de una copia de este documento mediante la lectura del código QR adjunto o mediante el acceso a la dirección <https://ws050.juntadeandalucia.es/verificarFirma> indicando el código de VERIFICACIÓN

FIRMADO POR	RAQUEL MARIA ESPIN CRESPO	29/01/2025	
VERIFICACIÓN	Pk2jmMURSWMFXCU9VKGJQR2Q7H5BP3	PÁG. 800/2713	



86122	Recinto superficie forrajera que realiza la actividad de producción de pastoreo y no declara el o los códigos del Registro de Explotaciones Ganaderas de Andalucía, REGA. Recinto:18-122-003-00243-00002 Cultivo:62000 PASTOS PERMANENTES DE 5 O MAS AÑOS-SIN VARIEDAD Secano Recinto:18-122-003-00243-00003 Cultivo:62000 PASTOS PERMANENTES DE 5 O MAS AÑOS-SIN VARIEDAD Secano Recinto:18-182-013-00064-00003 Cultivo:62000 PASTOS PERMANENTES DE 5 O MAS AÑOS-SIN VARIEDAD Secano Recinto:18-182-013-00064-00004 Cultivo:62000 PASTOS PERMANENTES DE 5 O MAS AÑOS-SIN VARIEDAD Secano Recinto:18-182-003-00349-00006 Cultivo:62000 PASTOS PERMANENTES DE 5 O MAS AÑOS-SIN VARIEDAD Secano Recinto:18-182-003-00352-00002 Cultivo:62000 PASTOS PERMANENTES DE 5 O MAS AÑOS-SIN VARIEDAD Secano Recinto:18-182-005-00005-00003 Cultivo:62000 PASTOS PERMANENTES DE 5 O MAS AÑOS-SIN VARIEDAD Secano Recinto:18-182-003-00354-00002 Cultivo:62000 PASTOS PERMANENTES DE 5 O MAS AÑOS-SIN VARIEDAD Secano Recinto:18-182-014-00035-00004 Cultivo:62000 PASTOS PERMANENTES DE 5 O MAS AÑOS-SIN VARIEDAD Secano Recinto:18-182-014-00035-00005 Cultivo:62000 PASTOS PERMANENTES DE 5 O MAS AÑOS-SIN VARIEDAD Secano Recinto:18-182-013-00083-00006 Cultivo:62000 PASTOS PERMANENTES DE 5 O MAS AÑOS-SIN VARIEDAD Secano Recinto:18-182-014-00018-00004 Cultivo:62000 PASTOS PERMANENTES DE 5 O MAS AÑOS-SIN VARIEDAD Secano Recinto:18-182-013-00081-00002 Cultivo:62000 PASTOS PERMANENTES DE 5 O MAS AÑOS-SIN VARIEDAD Secano Recinto:18-182-013-00083-00002 Cultivo:62000 PASTOS PERMANENTES DE 5 O MAS AÑOS-SIN VARIEDAD Secano Recinto:18-182-005-00014-00002 Cultivo:62000 PASTOS PERMANENTES DE 5 O MAS AÑOS-SIN VARIEDAD Secano Recinto:18-182-013-00081-00001 Cultivo:62000 PASTOS PERMANENTES DE 5 O MAS AÑOS-SIN VARIEDAD Secano Recinto:18-182-014-00070-00003 Cultivo:62000 PASTOS PERMANENTES DE 5 O MAS AÑOS-SIN VARIEDAD Secano Recinto:18-182-014-00036-00002 Cultivo:62000 PASTOS PERMANENTES DE 5 O MAS AÑOS-SIN VARIEDAD Secano Recinto:18-182-014-00036-00003 Cultivo:62000 PASTOS PERMANENTES DE 5 O MAS AÑOS-SIN VARIEDAD Secano Recinto:18-182-014-00035-00006 Cultivo:62000 PASTOS PERMANENTES DE 5 O MAS AÑOS-SIN VARIEDAD Secano
86124	Recinto de forrajera para Cálculo de Carga Ganadera que No pertenece a Explotación. Recinto:18-122-003-00243-00002 Cultivo:62000 PASTOS PERMANENTES DE 5 O MAS AÑOS-SIN VARIEDAD Secano Recinto:18-122-003-00243-00003 Cultivo:62000 PASTOS PERMANENTES DE 5 O MAS AÑOS-SIN VARIEDAD Secano Recinto:18-182-013-00064-00003 Cultivo:62000 PASTOS PERMANENTES DE 5 O MAS AÑOS-SIN VARIEDAD Secano Recinto:18-182-013-00064-00004 Cultivo:62000 PASTOS PERMANENTES DE 5 O MAS AÑOS-SIN VARIEDAD Secano Recinto:18-182-003-00349-00006 Cultivo:62000 PASTOS PERMANENTES DE 5 O MAS AÑOS-SIN VARIEDAD Secano Recinto:18-182-003-00352-00002 Cultivo:62000 PASTOS PERMANENTES DE 5 O MAS AÑOS-SIN VARIEDAD Secano Recinto:18-182-005-00005-00003 Cultivo:62000 PASTOS PERMANENTES DE 5 O MAS AÑOS-SIN VARIEDAD Secano Recinto:18-182-003-00354-00002 Cultivo:62000 PASTOS PERMANENTES DE 5 O MAS AÑOS-SIN VARIEDAD Secano Recinto:18-182-014-00035-00004 Cultivo:62000 PASTOS PERMANENTES DE 5 O MAS AÑOS-SIN VARIEDAD Secano Recinto:18-182-014-00035-00005 Cultivo:62000 PASTOS PERMANENTES DE 5 O MAS AÑOS-SIN VARIEDAD Secano Recinto:18-182-013-00083-00006 Cultivo:62000 PASTOS PERMANENTES DE 5 O MAS AÑOS-SIN VARIEDAD Secano Recinto:18-182-014-00018-00004 Cultivo:62000 PASTOS PERMANENTES DE 5 O MAS AÑOS-SIN VARIEDAD Secano Recinto:18-182-013-00081-00002 Cultivo:62000 PASTOS PERMANENTES DE 5 O MAS AÑOS-SIN VARIEDAD Secano Recinto:18-182-013-00083-00002 Cultivo:62000 PASTOS PERMANENTES DE 5 O MAS AÑOS-SIN VARIEDAD Secano Recinto:18-182-005-00014-00002 Cultivo:62000 PASTOS PERMANENTES DE 5 O MAS AÑOS-SIN VARIEDAD Secano Recinto:18-182-013-00081-00001 Cultivo:62000 PASTOS PERMANENTES DE 5 O MAS AÑOS-SIN VARIEDAD Secano Recinto:18-182-014-00070-00003 Cultivo:62000 PASTOS PERMANENTES DE 5 O MAS AÑOS-SIN VARIEDAD Secano Recinto:18-182-014-00036-00002 Cultivo:62000 PASTOS PERMANENTES DE 5 O MAS AÑOS-SIN VARIEDAD Secano Recinto:18-182-014-00036-00003 Cultivo:62000 PASTOS PERMANENTES DE 5 O MAS AÑOS-SIN VARIEDAD Secano Recinto:18-182-014-00035-00006 Cultivo:62000 PASTOS PERMANENTES DE 5 O MAS AÑOS-SIN VARIEDAD Secano
86128	Recinto de Forrajeras que no ha contabilizado para Carga Ganadera por no tener una explotación válida para el cálculo de la Carga Ganadera Recinto:18-122-003-00243-00002 Cultivo:62 PASTOS PERMANENTES DE 5 O MAS AÑOS- Recinto:18-122-003-00243-00003 Cultivo:62 PASTOS PERMANENTES DE 5 O MAS AÑOS- Recinto:18-182-013-00064-00003 Cultivo:62 PASTOS PERMANENTES DE 5 O MAS AÑOS- Recinto:18-182-013-00064-00004 Cultivo:62 PASTOS PERMANENTES DE 5 O MAS AÑOS- Recinto:18-182-003-00349-00006 Cultivo:62 PASTOS PERMANENTES DE 5 O MAS AÑOS- Recinto:18-182-003-00352-00002 Cultivo:62 PASTOS PERMANENTES DE 5 O MAS AÑOS- Recinto:18-182-005-00005-00003 Cultivo:62 PASTOS PERMANENTES DE 5 O MAS AÑOS- Recinto:18-182-003-00354-00002 Cultivo:62 PASTOS PERMANENTES DE 5 O MAS AÑOS- Recinto:18-182-014-00035-00004 Cultivo:62 PASTOS PERMANENTES DE 5 O MAS AÑOS- Recinto:18-182-014-00035-00005 Cultivo:62 PASTOS PERMANENTES DE 5 O MAS AÑOS- Recinto:18-182-013-00083-00006 Cultivo:62 PASTOS PERMANENTES DE 5 O MAS AÑOS- Recinto:18-182-014-00018-00004 Cultivo:62 PASTOS PERMANENTES DE 5 O MAS AÑOS- Recinto:18-182-013-00081-00002 Cultivo:62 PASTOS PERMANENTES DE 5 O MAS AÑOS- Recinto:18-182-013-00083-00002 Cultivo:62 PASTOS PERMANENTES DE 5 O MAS AÑOS- Recinto:18-182-005-00014-00002 Cultivo:62 PASTOS PERMANENTES DE 5 O MAS AÑOS- Recinto:18-182-013-00081-00001 Cultivo:62 PASTOS PERMANENTES DE 5 O MAS AÑOS-

(1) Con incidencias que retienen pago o deniegan el expediente.

(2) Se calcula sobre superficie declarada admisible.

(3) Aplicación del artículo 16 bis del RD 147/2023.

(4) Expediente con algunos recintos de pastos permanentes ubicados en espacios protegidos donde la carga ganadera mínima será 0,1 UGM/ha.

Puede verificar la integridad de una copia de este documento mediante la lectura del código QR adjunto o mediante el acceso a la dirección <https://ws050.juntadeandalucia.es/verificarFirma> indicando el código de VERIFICACIÓN

FIRMADO POR	RAQUEL MARIA ESPIN CRESPO	29/01/2025	
VERIFICACIÓN	Pk2jmMURSWMFXCU9VKGJQRQ2Q7H5BP3	PÁG. 801/2713	



	Recinto:18-182-014-00070-00003	Cultivo:62	PASTOS PERMANENTES DE 5 O MAS AÑOS-
	Recinto:18-182-014-00036-00002	Cultivo:62	PASTOS PERMANENTES DE 5 O MAS AÑOS-
	Recinto:18-182-014-00036-00003	Cultivo:62	PASTOS PERMANENTES DE 5 O MAS AÑOS-
	Recinto:18-182-014-00035-00006	Cultivo:62	PASTOS PERMANENTES DE 5 O MAS AÑOS-
86132	Recinto superficie forrajera que no realiza la actividad de producción de pastoreo.		
	Recinto:18-122-003-00243-00002	Cultivo:62000	PASTOS PERMANENTES DE 5 O MAS AÑOS-SIN VARIEDAD Secano
	Recinto:18-122-003-00243-00003	Cultivo:62000	PASTOS PERMANENTES DE 5 O MAS AÑOS-SIN VARIEDAD Secano
	Recinto:18-182-013-00064-00003	Cultivo:62000	PASTOS PERMANENTES DE 5 O MAS AÑOS-SIN VARIEDAD Secano
	Recinto:18-182-013-00064-00004	Cultivo:62000	PASTOS PERMANENTES DE 5 O MAS AÑOS-SIN VARIEDAD Secano
	Recinto:18-182-003-00349-00006	Cultivo:62000	PASTOS PERMANENTES DE 5 O MAS AÑOS-SIN VARIEDAD Secano
	Recinto:18-182-003-00352-00002	Cultivo:62000	PASTOS PERMANENTES DE 5 O MAS AÑOS-SIN VARIEDAD Secano
	Recinto:18-182-005-00005-00003	Cultivo:62000	PASTOS PERMANENTES DE 5 O MAS AÑOS-SIN VARIEDAD Secano
	Recinto:18-182-003-00354-00002	Cultivo:62000	PASTOS PERMANENTES DE 5 O MAS AÑOS-SIN VARIEDAD Secano
	Recinto:18-182-014-00035-00004	Cultivo:62000	PASTOS PERMANENTES DE 5 O MAS AÑOS-SIN VARIEDAD Secano
	Recinto:18-182-014-00035-00005	Cultivo:62000	PASTOS PERMANENTES DE 5 O MAS AÑOS-SIN VARIEDAD Secano
	Recinto:18-182-013-00083-00006	Cultivo:62000	PASTOS PERMANENTES DE 5 O MAS AÑOS-SIN VARIEDAD Secano
	Recinto:18-182-014-00018-00004	Cultivo:62000	PASTOS PERMANENTES DE 5 O MAS AÑOS-SIN VARIEDAD Secano
	Recinto:18-182-013-00081-00002	Cultivo:62000	PASTOS PERMANENTES DE 5 O MAS AÑOS-SIN VARIEDAD Secano
	Recinto:18-182-013-00083-00002	Cultivo:62000	PASTOS PERMANENTES DE 5 O MAS AÑOS-SIN VARIEDAD Secano
	Recinto:18-182-005-00014-00002	Cultivo:62000	PASTOS PERMANENTES DE 5 O MAS AÑOS-SIN VARIEDAD Secano
	Recinto:18-182-013-00081-00001	Cultivo:62000	PASTOS PERMANENTES DE 5 O MAS AÑOS-SIN VARIEDAD Secano
	Recinto:18-182-014-00070-00003	Cultivo:62000	PASTOS PERMANENTES DE 5 O MAS AÑOS-SIN VARIEDAD Secano
	Recinto:18-182-014-00036-00002	Cultivo:62000	PASTOS PERMANENTES DE 5 O MAS AÑOS-SIN VARIEDAD Secano
	Recinto:18-182-014-00036-00003	Cultivo:62000	PASTOS PERMANENTES DE 5 O MAS AÑOS-SIN VARIEDAD Secano
	Recinto:18-182-014-00035-00006	Cultivo:62000	PASTOS PERMANENTES DE 5 O MAS AÑOS-SIN VARIEDAD Secano

(1) Con incidencias que retienen pago o deniegan el expediente.
 (2) Se calcula sobre superficie declarada admisible.
 (3) Aplicación del artículo 16 bis del RD 147/2023.
 (4) Expediente con algunos recintos de pastos permanentes ubicados en espacios protegidos donde la carga ganadera mínima será 0,1 UGM/ha.

Puede verificar la integridad de una copia de este documento mediante la lectura del código QR adjunto o mediante el acceso a la dirección <https://ws050.juntadeandalucia.es/verificarFirma> indicando el código de VERIFICACIÓN

FIRMADO POR	RAQUEL MARIA ESPIN CRESPO	29/01/2025	
VERIFICACIÓN	Pk2jmMURSWMFXCU9VKGJRQ2Q7H5BP3	PÁG. 802/2713	

**APELLIDOS Y NOMBRE / RAZÓN SOCIAL**

CAPEL PADILLA PURIFICACION

NIF

****4193*

EXPEDIENTE

1260029

RESOLUCIÓN

CONCESIÓN DE LA AYUDA

DATOS DE MANTENIMIENTO UNIDADES**GRUPO DE PAGO**

ZONAS DE MONTAÑA

**Sup. Dec.
Admisible**

73,34

**Sup.
Resuelta**

73,34

Sobredecl.

0,00

% Sobredecl.

0,00

RESUMEN DE PAGOS

	IMPORTE (Euros)			
	<u>RESUELTO</u>	<u>FEADER</u>	<u>MAPA</u>	<u>CAPADR</u>
A pagar	2.046,00	1.739,10	200,71	106,19

APLICACIÓN DE REDUCCIONES Y PENALIZACIONES (%)

<u>Crterios de subvencionabilidad (1)</u>	<u>Presentación tardia</u>	<u>Omisión declaración</u>	<u>Condicionidad</u>
0,00	0,00	0,00	0,00

IMPORTE (Euros)

<u>Calculado(2)</u>	<u>Reducción</u>	<u>Penalización</u>	<u>Reducción Penalización (3)</u>	<u>Penalización adicional</u>	<u>Resuelto</u>	<u>FEADER</u>	<u>MAPA</u>	<u>CAPADR</u>
2.046,00 €	0,00 €	0,00 €	0,00 €	0,00 €	2.046,00 €	1.739,10 €	200,71 €	106,19 €
Importe Unitario:	93,00 €		Nuevo Importe Unitario:	27,90 €				

(1) Con incidencias que retienen pago o deniegan el expediente.

(2) Se calcula sobre superficie declarada admisible.

(3) Aplicación del artículo 16 bis del RD 147/2023.

(4) Expediente con algunos recintos de pastos permanentes ubicados en espacios protegidos donde la carga ganadera mínima será 0,1 UGM/ha.

Puede verificar la integridad de una copia de este documento mediante la lectura del código QR adjunto o mediante el acceso a la dirección <https://ws050.juntadeandalucia.es/verificarFirma> indicando el código de VERIFICACIÓN

FIRMADO POR

RAQUEL MARIA ESPIN CRESPO

29/01/2025

VERIFICACIÓN

Pk2jmMURSWMFXCU9VKGJRQ2Q7H5BP3

PÁG. 803/2713





RECINTOS PROPUESTOS

REF.	REFERENCIA SIGPAC	CULTIVO	S/R	USO SIGPAC	Sup. Dec. admisible	Sup. Campo	Sup. Determ.	Sup. Resuelta
-1537344	18-024-012-00254-0001	TRIGO BLANDO	S		2,08		2,08	2,08
-1536919	18-024-011-00076-0004	BARBECHO TRADICIONAL	S		0,05		0,05	0,05
-1536918	18-024-011-00076-0003	ALMENDROS	S		0,33		0,33	0,33
-1536916	18-024-009-00390-0001	BARBECHO TRADICIONAL	S		0,01		0,01	0,01
-1536915	18-024-009-00389-0001	TRIGO BLANDO	S		0,68		0,68	0,68
-1536911	18-024-009-00388-0001	BARBECHO TRADICIONAL	S		5,86		5,86	5,86
-1536910	18-024-009-00388-0001	BARBECHO TRADICIONAL	S		0,03		0,03	0,03
-921446	18-024-022-00686-0001	OLIVAR	R		0,18		0,18	0,18
-921445	18-024-012-00192-0006	OLIVAR	S		0,05		0,05	0,05
-921442	18-024-012-00062-0005	AVENA	S		0,02		0,02	0,02
-921437	18-024-009-00219-0004	ALMENDROS	S		0,07		0,07	0,07
1700000005617667	18-057-047-00040-0001	TRIGO BLANDO	S		0,90		0,90	0,90
1700000005617668	18-040-005-00024-0003	AVENA	S		2,94		2,94	2,94
1700000005617669	18-024-022-00674-0003	OLIVAR	R		0,36		0,36	0,36
1700000005617670	18-024-009-00092-0001	TRIGO BLANDO	S		4,71		4,71	4,71
1700000005617671	18-057-047-00117-0001	TRIGO BLANDO	S		1,35		1,35	1,35
1700000005617672	18-024-012-00220-0002	BARBECHO TRADICIONAL	S		0,07		0,07	0,07
1700000005617673	18-024-012-00062-0001	AVENA	S		0,77		0,77	0,77
1700000005617674	18-040-005-00008-0001	AVENA	S		0,23		0,23	0,23
1700000005617675	18-024-011-00058-0002	BARBECHO TRADICIONAL	S		5,74		5,74	5,74
1700000005617676	18-024-011-00100-0001	AVENA	S		0,19		0,19	0,19
1700000005617677	18-024-012-00234-0001	AVENA	S		2,31		2,31	2,31
1700000005617678	18-024-012-00216-0001	AVENA	S		1,84		1,84	1,84
1700000005617679	18-057-047-00118-0001	BARBECHO TRADICIONAL	S		0,22		0,22	0,22
1700000005617680	18-024-012-00108-0001	OLIVAR	S		0,10		0,10	0,10
1700000005617682	18-024-012-00220-0003	BARBECHO TRADICIONAL	S		0,10		0,10	0,10
1700000005617683	18-024-011-00263-0001	CEBADA	S		1,77		1,77	1,77
1700000005617688	18-024-012-00191-0004	PATATA	S		0,21		0,21	0,21
1700000005617697	18-024-012-00254-0001	TRIGO BLANDO	S		2,24		2,24	2,24
1700000005617700	18-024-009-00238-0001	OLIVAR	S		2,36		2,36	2,36
1700000005617702	18-024-010-00233-0001	CEBADA	S		0,43		0,43	0,43
1700000005617705	18-040-005-00024-0002	AVENA	S		1,87		1,87	1,87
1700000005617706	18-040-006-00086-0001	BARBECHO TRADICIONAL	S		5,22		5,22	5,22
1700000005617707	18-024-011-00050-0001	CEBADA	S		0,99		0,99	0,99
1700000005617708	18-057-047-00115-0001	TRIGO BLANDO	S		0,81		0,81	0,81
1700000005617709	18-040-006-00118-0001	ALMENDROS	S		2,05		2,05	2,05
1700000005617710	18-024-011-00051-0001	CEBADA	S		1,74		1,74	1,74
1700000005617711	18-040-006-00122-0001	ALMENDROS	S		1,64		1,64	1,64
1700000005617713	18-040-007-00044-0001	ALMENDROS	S		3,34		3,34	3,34
1700000005617714	18-024-022-00700-0001	OLIVAR	R		0,32		0,32	0,32
1700000005617715	18-057-047-00119-0001	BARBECHO TRADICIONAL	S		0,84		0,84	0,84
1700000005617717	18-024-009-00082-0001	BARBECHO TRADICIONAL	S		0,10		0,10	0,10
1700000005617721	18-024-012-00255-0001	TRIGO BLANDO	S		1,11		1,11	1,11
1700000005617722	18-040-005-00029-0001	ALMENDROS	S		5,64		5,64	5,64
1700000005617723	18-040-005-00017-0001	ALMENDROS	S		1,01		1,01	1,01
1700000005617725	18-024-011-00076-0001	ALMENDROS	S		0,40		0,40	0,40
1700000005617726	18-024-009-00219-0001	ALMENDROS	S		2,81		2,81	2,81
1700000005617727	18-040-005-00111-0003	ALMENDROS	S		4,88		4,88	4,88
1700000005617728	18-024-012-00192-0002	ALMENDROS	S		0,37		0,37	0,37

INCIDENCIAS

INCIDENCIA DESCRIPCIÓN

(1) Con incidencias que retienen pago o deniegan el expediente.
 (2) Se calcula sobre superficie declarada admisible.
 (3) Aplicación del artículo 16 bis del RD 147/2023.
 (4) Expediente con algunos recintos de pastos permanentes ubicados en espacios protegidos donde la carga ganadera mínima será 0,1 UGM/ha.

Puede verificar la integridad de una copia de este documento mediante la lectura del código QR adjunto o mediante el acceso a la dirección <https://ws050.juntadeandalucia.es/verificarFirma> indicando el código de VERIFICACIÓN

FIRMADO POR

RAQUEL MARIA ESPIN CRESPO

29/01/2025

VERIFICACIÓN

Pk2jmMURSWMFXCU9VKGJRQ2Q7H5BP3

PÁG. 804/2713





INCIDENCIAS

INCIDENCIA DESCRIPCIÓN

3795	Recinto declarado con una situación de riesgo de abandono. Recinto:18-024-011-00076-00004 Cultivo: -
86119	Carga ganadera NO cumple con el valor mínimo de 0,2 UGM/ha. Recinto:18-024-009-00082-00004 Cultivo:62000 PASTOS PERMANENTES DE 5 O MAS AÑOS-SIN VARIEDAD Secano Carga Ganadera:0 Recinto:18-024-009-00082-00008 Cultivo:62000 PASTOS PERMANENTES DE 5 O MAS AÑOS-SIN VARIEDAD Secano Carga Ganadera:0 Recinto:18-024-009-00082-00011 Cultivo:62000 PASTOS PERMANENTES DE 5 O MAS AÑOS-SIN VARIEDAD Secano Carga Ganadera:0 Recinto:18-024-009-00219-00002 Cultivo:62000 PASTOS PERMANENTES DE 5 O MAS AÑOS-SIN VARIEDAD Secano Carga Ganadera:0 Recinto:18-024-009-00321-00002 Cultivo:62000 PASTOS PERMANENTES DE 5 O MAS AÑOS-SIN VARIEDAD Secano Carga Ganadera:0 Recinto:18-024-009-00321-00003 Cultivo:62000 PASTOS PERMANENTES DE 5 O MAS AÑOS-SIN VARIEDAD Secano Carga Ganadera:0 Recinto:18-024-009-00321-00004 Cultivo:62000 PASTOS PERMANENTES DE 5 O MAS AÑOS-SIN VARIEDAD Secano Carga Ganadera:0 Recinto:18-024-009-00321-00005 Cultivo:62000 PASTOS PERMANENTES DE 5 O MAS AÑOS-SIN VARIEDAD Secano Carga Ganadera:0 Recinto:18-024-009-00322-00001 Cultivo:62000 PASTOS PERMANENTES DE 5 O MAS AÑOS-SIN VARIEDAD Secano Carga Ganadera:0 Recinto:18-024-009-00388-00002 Cultivo:62000 PASTOS PERMANENTES DE 5 O MAS AÑOS-SIN VARIEDAD Secano Carga Ganadera:0 Recinto:18-024-009-00388-00003 Cultivo:62000 PASTOS PERMANENTES DE 5 O MAS AÑOS-SIN VARIEDAD Secano Carga Ganadera:0 Recinto:18-024-009-00388-00004 Cultivo:62000 PASTOS PERMANENTES DE 5 O MAS AÑOS-SIN VARIEDAD Secano Carga Ganadera:0 Recinto:18-024-010-00179-00001 Cultivo:62000 PASTOS PERMANENTES DE 5 O MAS AÑOS-SIN VARIEDAD Secano Carga Ganadera:0 Recinto:18-024-010-00180-00004 Cultivo:62000 PASTOS PERMANENTES DE 5 O MAS AÑOS-SIN VARIEDAD Secano Carga Ganadera:0 Recinto:18-024-011-00050-00002 Cultivo:62000 PASTOS PERMANENTES DE 5 O MAS AÑOS-SIN VARIEDAD Secano Carga Ganadera:0 Recinto:18-024-011-00050-00003 Cultivo:62000 PASTOS PERMANENTES DE 5 O MAS AÑOS-SIN VARIEDAD Secano Carga Ganadera:0 Recinto:18-024-011-00076-00002 Cultivo:62000 PASTOS PERMANENTES DE 5 O MAS AÑOS-SIN VARIEDAD Secano Carga Ganadera:0 Recinto:18-024-011-00263-00002 Cultivo:62000 PASTOS PERMANENTES DE 5 O MAS AÑOS-SIN VARIEDAD Secano Carga Ganadera:0 Recinto:18-024-012-00062-00002 Cultivo:62000 PASTOS PERMANENTES DE 5 O MAS AÑOS-SIN VARIEDAD Secano Carga Ganadera:0 Recinto:18-024-012-00062-00003 Cultivo:62000 PASTOS PERMANENTES DE 5 O MAS AÑOS-SIN VARIEDAD Secano Carga Ganadera:0 Recinto:18-024-012-00062-00004 Cultivo:62000 PASTOS PERMANENTES DE 5 O MAS AÑOS-SIN VARIEDAD Secano Carga Ganadera:0 Recinto:18-024-012-00192-00001 Cultivo:62000 PASTOS PERMANENTES DE 5 O MAS AÑOS-SIN VARIEDAD Secano Carga Ganadera:0 Recinto:18-024-012-00192-00005 Cultivo:62000 PASTOS PERMANENTES DE 5 O MAS AÑOS-SIN VARIEDAD Secano Carga Ganadera:0 Recinto:18-024-012-00234-00002 Cultivo:62000 PASTOS PERMANENTES DE 5 O MAS AÑOS-SIN VARIEDAD Secano Carga Ganadera:0 Recinto:18-040-005-00024-00001 Cultivo:62000 PASTOS PERMANENTES DE 5 O MAS AÑOS-SIN VARIEDAD Secano Carga Ganadera:0
86121	Recinto superficie forrajera que no realiza la actividad de producción de pastoreo. Recinto:18-024-009-00082-00004 Cultivo:62000 PASTOS PERMANENTES DE 5 O MAS AÑOS-SIN VARIEDAD Secano Actividad Agraria del recinto:5 Recinto:18-024-009-00082-00008 Cultivo:62000 PASTOS PERMANENTES DE 5 O MAS AÑOS-SIN VARIEDAD Secano Actividad Agraria del recinto:5 Recinto:18-024-009-00082-00011 Cultivo:62000 PASTOS PERMANENTES DE 5 O MAS AÑOS-SIN VARIEDAD Secano Actividad Agraria del recinto:5 Recinto:18-024-009-00219-00002 Cultivo:62000 PASTOS PERMANENTES DE 5 O MAS AÑOS-SIN VARIEDAD Secano Actividad Agraria del recinto:5 Recinto:18-024-009-00321-00002 Cultivo:62000 PASTOS PERMANENTES DE 5 O MAS AÑOS-SIN VARIEDAD Secano Actividad Agraria del recinto:5 Recinto:18-024-009-00321-00003 Cultivo:62000 PASTOS PERMANENTES DE 5 O MAS AÑOS-SIN VARIEDAD Secano Actividad Agraria del recinto:5

(1) Con incidencias que retienen pago o deniegan el expediente.

(2) Se calcula sobre superficie declarada admisible.

(3) Aplicación del artículo 16 bis del RD 147/2023.

(4) Expediente con algunos recintos de pastos permanentes ubicados en espacios protegidos donde la carga ganadera mínima será 0,1 UGM/ha.

Puede verificar la integridad de una copia de este documento mediante la lectura del código QR adjunto o mediante el acceso a la dirección <https://ws050.juntadeandalucia.es/verificarFirma> indicando el código de VERIFICACIÓN

FIRMADO POR	RAQUEL MARIA ESPIN CRESPO	29/01/2025	
VERIFICACIÓN	Pk2jmMURSWMFXCU9VKGJRQ2Q7H5BP3	PÁG. 805/2713	



INCIDENCIAS

INCIDENCIA DESCRIPCIÓN

	Agraria del recinto:5				
	Recinto:18-024-009-00321-00004	Cultivo:62000	PASTOS PERMANENTES DE 5 O MAS AÑOS-SIN VARIEDAD	Secano	Actividad Agraria del recinto:5
	Recinto:18-024-009-00321-00005	Cultivo:62000	PASTOS PERMANENTES DE 5 O MAS AÑOS-SIN VARIEDAD	Secano	Actividad Agraria del recinto:5
	Recinto:18-024-009-00322-00001	Cultivo:62000	PASTOS PERMANENTES DE 5 O MAS AÑOS-SIN VARIEDAD	Secano	Actividad Agraria del recinto:5
	Recinto:18-024-009-00388-00002	Cultivo:62000	PASTOS PERMANENTES DE 5 O MAS AÑOS-SIN VARIEDAD	Secano	Actividad Agraria del recinto:5
	Recinto:18-024-009-00388-00003	Cultivo:62000	PASTOS PERMANENTES DE 5 O MAS AÑOS-SIN VARIEDAD	Secano	Actividad Agraria del recinto:5
	Recinto:18-024-009-00388-00004	Cultivo:62000	PASTOS PERMANENTES DE 5 O MAS AÑOS-SIN VARIEDAD	Secano	Actividad Agraria del recinto:5
	Recinto:18-024-010-00179-00001	Cultivo:62000	PASTOS PERMANENTES DE 5 O MAS AÑOS-SIN VARIEDAD	Secano	Actividad Agraria del recinto:5
	Recinto:18-024-010-00180-00004	Cultivo:62000	PASTOS PERMANENTES DE 5 O MAS AÑOS-SIN VARIEDAD	Secano	Actividad Agraria del recinto:5
	Recinto:18-024-011-00050-00002	Cultivo:62000	PASTOS PERMANENTES DE 5 O MAS AÑOS-SIN VARIEDAD	Secano	Actividad Agraria del recinto:5
	Recinto:18-024-011-00050-00003	Cultivo:62000	PASTOS PERMANENTES DE 5 O MAS AÑOS-SIN VARIEDAD	Secano	Actividad Agraria del recinto:5
	Recinto:18-024-011-00076-00002	Cultivo:62000	PASTOS PERMANENTES DE 5 O MAS AÑOS-SIN VARIEDAD	Secano	Actividad Agraria del recinto:5
	Recinto:18-024-011-00263-00002	Cultivo:62000	PASTOS PERMANENTES DE 5 O MAS AÑOS-SIN VARIEDAD	Secano	Actividad Agraria del recinto:5
	Recinto:18-024-012-00062-00002	Cultivo:62000	PASTOS PERMANENTES DE 5 O MAS AÑOS-SIN VARIEDAD	Secano	Actividad Agraria del recinto:5
	Recinto:18-024-012-00062-00003	Cultivo:62000	PASTOS PERMANENTES DE 5 O MAS AÑOS-SIN VARIEDAD	Secano	Actividad Agraria del recinto:5
	Recinto:18-024-012-00062-00004	Cultivo:62000	PASTOS PERMANENTES DE 5 O MAS AÑOS-SIN VARIEDAD	Secano	Actividad Agraria del recinto:5
	Recinto:18-024-012-00192-00001	Cultivo:62000	PASTOS PERMANENTES DE 5 O MAS AÑOS-SIN VARIEDAD	Secano	Actividad Agraria del recinto:5
	Recinto:18-024-012-00192-00005	Cultivo:62000	PASTOS PERMANENTES DE 5 O MAS AÑOS-SIN VARIEDAD	Secano	Actividad Agraria del recinto:5
	Recinto:18-024-012-00234-00002	Cultivo:62000	PASTOS PERMANENTES DE 5 O MAS AÑOS-SIN VARIEDAD	Secano	Actividad Agraria del recinto:5
	Recinto:18-040-005-00024-00001	Cultivo:62000	PASTOS PERMANENTES DE 5 O MAS AÑOS-SIN VARIEDAD	Secano	Actividad Agraria del recinto:5
86122	Recinto superficie forrajera que realiza la actividad de producción de pastoreo y no declara el o los códigos del Registro de Explotaciones Ganaderas de Andalucía, REGA.				
	Recinto:18-024-009-00082-00004	Cultivo:62000	PASTOS PERMANENTES DE 5 O MAS AÑOS-SIN VARIEDAD	Secano	
	Recinto:18-024-009-00082-00008	Cultivo:62000	PASTOS PERMANENTES DE 5 O MAS AÑOS-SIN VARIEDAD	Secano	
	Recinto:18-024-009-00082-00011	Cultivo:62000	PASTOS PERMANENTES DE 5 O MAS AÑOS-SIN VARIEDAD	Secano	
	Recinto:18-024-009-00219-00002	Cultivo:62000	PASTOS PERMANENTES DE 5 O MAS AÑOS-SIN VARIEDAD	Secano	
	Recinto:18-024-009-00321-00002	Cultivo:62000	PASTOS PERMANENTES DE 5 O MAS AÑOS-SIN VARIEDAD	Secano	
	Recinto:18-024-009-00321-00003	Cultivo:62000	PASTOS PERMANENTES DE 5 O MAS AÑOS-SIN VARIEDAD	Secano	
	Recinto:18-024-009-00321-00004	Cultivo:62000	PASTOS PERMANENTES DE 5 O MAS AÑOS-SIN VARIEDAD	Secano	
	Recinto:18-024-009-00321-00005	Cultivo:62000	PASTOS PERMANENTES DE 5 O MAS AÑOS-SIN VARIEDAD	Secano	
	Recinto:18-024-009-00322-00001	Cultivo:62000	PASTOS PERMANENTES DE 5 O MAS AÑOS-SIN VARIEDAD	Secano	
	Recinto:18-024-009-00388-00002	Cultivo:62000	PASTOS PERMANENTES DE 5 O MAS AÑOS-SIN VARIEDAD	Secano	
	Recinto:18-024-009-00388-00003	Cultivo:62000	PASTOS PERMANENTES DE 5 O MAS AÑOS-SIN VARIEDAD	Secano	
	Recinto:18-024-009-00388-00004	Cultivo:62000	PASTOS PERMANENTES DE 5 O MAS AÑOS-SIN VARIEDAD	Secano	
	Recinto:18-024-010-00179-00001	Cultivo:62000	PASTOS PERMANENTES DE 5 O MAS AÑOS-SIN VARIEDAD	Secano	
	Recinto:18-024-010-00180-00004	Cultivo:62000	PASTOS PERMANENTES DE 5 O MAS AÑOS-SIN VARIEDAD	Secano	
	Recinto:18-024-011-00050-00002	Cultivo:62000	PASTOS PERMANENTES DE 5 O MAS AÑOS-SIN VARIEDAD	Secano	
	Recinto:18-024-011-00050-00003	Cultivo:62000	PASTOS PERMANENTES DE 5 O MAS AÑOS-SIN VARIEDAD	Secano	
	Recinto:18-024-011-00076-00002	Cultivo:62000	PASTOS PERMANENTES DE 5 O MAS AÑOS-SIN VARIEDAD	Secano	
	Recinto:18-024-011-00263-00002	Cultivo:62000	PASTOS PERMANENTES DE 5 O MAS AÑOS-SIN VARIEDAD	Secano	
	Recinto:18-024-012-00062-00002	Cultivo:62000	PASTOS PERMANENTES DE 5 O MAS AÑOS-SIN VARIEDAD	Secano	
	Recinto:18-024-012-00062-00003	Cultivo:62000	PASTOS PERMANENTES DE 5 O MAS AÑOS-SIN VARIEDAD	Secano	
	Recinto:18-024-012-00062-00004	Cultivo:62000	PASTOS PERMANENTES DE 5 O MAS AÑOS-SIN VARIEDAD	Secano	
	Recinto:18-024-012-00192-00001	Cultivo:62000	PASTOS PERMANENTES DE 5 O MAS AÑOS-SIN VARIEDAD	Secano	

(1) Con incidencias que retienen pago o deniegan el expediente.
 (2) Se calcula sobre superficie declarada admisible.
 (3) Aplicación del artículo 16 bis del RD 147/2023.
 (4) Expediente con algunos recintos de pastos permanentes ubicados en espacios protegidos donde la carga ganadera mínima será 0,1 UGM/ha.

Puede verificar la integridad de una copia de este documento mediante la lectura del código QR adjunto o mediante el acceso a la dirección https://ws050.juntadeandalucia.es/verificarFirma indicando el código de VERIFICACIÓN			
FIRMADO POR	RAQUEL MARIA ESPIN CRESPO	29/01/2025	
VERIFICACIÓN	Pk2jmMURSWMFXCU9VKGJRQ2Q7H5BP3	PÁG. 806/2713	



INCIDENCIAS

INCIDENCIA DESCRIPCIÓN

	Recinto:18-024-012-00192-00005	Cultivo:62000	PASTOS PERMANENTES DE 5 O MAS AÑOS-SIN VARIEDAD	Secano
	Recinto:18-024-012-00234-00002	Cultivo:62000	PASTOS PERMANENTES DE 5 O MAS AÑOS-SIN VARIEDAD	Secano
	Recinto:18-040-005-00024-00001	Cultivo:62000	PASTOS PERMANENTES DE 5 O MAS AÑOS-SIN VARIEDAD	Secano
86124	Recinto de forrajera para Cálculo de Carga Ganadera que No pertenece a Explotación.			
	Recinto:18-024-009-00082-00004	Cultivo:62000	PASTOS PERMANENTES DE 5 O MAS AÑOS-SIN VARIEDAD	Secano
	Recinto:18-024-009-00082-00008	Cultivo:62000	PASTOS PERMANENTES DE 5 O MAS AÑOS-SIN VARIEDAD	Secano
	Recinto:18-024-009-00082-00011	Cultivo:62000	PASTOS PERMANENTES DE 5 O MAS AÑOS-SIN VARIEDAD	Secano
	Recinto:18-024-009-00219-00002	Cultivo:62000	PASTOS PERMANENTES DE 5 O MAS AÑOS-SIN VARIEDAD	Secano
	Recinto:18-024-009-00321-00002	Cultivo:62000	PASTOS PERMANENTES DE 5 O MAS AÑOS-SIN VARIEDAD	Secano
	Recinto:18-024-009-00321-00003	Cultivo:62000	PASTOS PERMANENTES DE 5 O MAS AÑOS-SIN VARIEDAD	Secano
	Recinto:18-024-009-00321-00004	Cultivo:62000	PASTOS PERMANENTES DE 5 O MAS AÑOS-SIN VARIEDAD	Secano
	Recinto:18-024-009-00321-00005	Cultivo:62000	PASTOS PERMANENTES DE 5 O MAS AÑOS-SIN VARIEDAD	Secano
	Recinto:18-024-009-00322-00001	Cultivo:62000	PASTOS PERMANENTES DE 5 O MAS AÑOS-SIN VARIEDAD	Secano
	Recinto:18-024-009-00388-00002	Cultivo:62000	PASTOS PERMANENTES DE 5 O MAS AÑOS-SIN VARIEDAD	Secano
	Recinto:18-024-009-00388-00003	Cultivo:62000	PASTOS PERMANENTES DE 5 O MAS AÑOS-SIN VARIEDAD	Secano
	Recinto:18-024-009-00388-00004	Cultivo:62000	PASTOS PERMANENTES DE 5 O MAS AÑOS-SIN VARIEDAD	Secano
	Recinto:18-024-010-00179-00001	Cultivo:62000	PASTOS PERMANENTES DE 5 O MAS AÑOS-SIN VARIEDAD	Secano
	Recinto:18-024-010-00180-00004	Cultivo:62000	PASTOS PERMANENTES DE 5 O MAS AÑOS-SIN VARIEDAD	Secano
	Recinto:18-024-011-00050-00002	Cultivo:62000	PASTOS PERMANENTES DE 5 O MAS AÑOS-SIN VARIEDAD	Secano
	Recinto:18-024-011-00050-00003	Cultivo:62000	PASTOS PERMANENTES DE 5 O MAS AÑOS-SIN VARIEDAD	Secano
	Recinto:18-024-011-00076-00002	Cultivo:62000	PASTOS PERMANENTES DE 5 O MAS AÑOS-SIN VARIEDAD	Secano
	Recinto:18-024-011-00263-00002	Cultivo:62000	PASTOS PERMANENTES DE 5 O MAS AÑOS-SIN VARIEDAD	Secano
	Recinto:18-024-012-00062-00002	Cultivo:62000	PASTOS PERMANENTES DE 5 O MAS AÑOS-SIN VARIEDAD	Secano
	Recinto:18-024-012-00062-00003	Cultivo:62000	PASTOS PERMANENTES DE 5 O MAS AÑOS-SIN VARIEDAD	Secano
	Recinto:18-024-012-00062-00004	Cultivo:62000	PASTOS PERMANENTES DE 5 O MAS AÑOS-SIN VARIEDAD	Secano
	Recinto:18-024-012-00192-00001	Cultivo:62000	PASTOS PERMANENTES DE 5 O MAS AÑOS-SIN VARIEDAD	Secano
	Recinto:18-024-012-00192-00005	Cultivo:62000	PASTOS PERMANENTES DE 5 O MAS AÑOS-SIN VARIEDAD	Secano
	Recinto:18-024-012-00234-00002	Cultivo:62000	PASTOS PERMANENTES DE 5 O MAS AÑOS-SIN VARIEDAD	Secano
	Recinto:18-040-005-00024-00001	Cultivo:62000	PASTOS PERMANENTES DE 5 O MAS AÑOS-SIN VARIEDAD	Secano

Datos considerados para el Cálculo de la Carga Ganadera del expediente

Superficie determinada para Cálculo Carga Ganadera: 0,00 ha
Carga Ganadera del Expediente: 0,00 ugm/ha

Incidenias de carga ganadera

INCIDENCIA DESCRIPCIÓN

3795	Recinto declarado con una situación de riesgo de abandono.			
	Recinto:18-024-011-00076-00004	Cultivo: -		
86122	Recinto superficie forrajera que realiza la actividad de producción de pastoreo y no declara el o los códigos del Registro de Explotaciones Ganaderas de Andalucía, REGA.			
	Recinto:18-024-011-00076-00002	Cultivo:62000	PASTOS PERMANENTES DE 5 O MAS AÑOS-SIN VARIEDAD	Secano
	Recinto:18-024-009-00388-00004	Cultivo:62000	PASTOS PERMANENTES DE 5 O MAS AÑOS-SIN VARIEDAD	Secano
	Recinto:18-024-009-00388-00003	Cultivo:62000	PASTOS PERMANENTES DE 5 O MAS AÑOS-SIN VARIEDAD	Secano
	Recinto:18-024-009-00388-00002	Cultivo:62000	PASTOS PERMANENTES DE 5 O MAS AÑOS-SIN VARIEDAD	Secano
	Recinto:18-024-012-00192-00005	Cultivo:62000	PASTOS PERMANENTES DE 5 O MAS AÑOS-SIN VARIEDAD	Secano
	Recinto:18-024-012-00062-00004	Cultivo:62000	PASTOS PERMANENTES DE 5 O MAS AÑOS-SIN VARIEDAD	Secano
	Recinto:18-024-011-00050-00003	Cultivo:62000	PASTOS PERMANENTES DE 5 O MAS AÑOS-SIN VARIEDAD	Secano
	Recinto:18-024-009-00321-00005	Cultivo:62000	PASTOS PERMANENTES DE 5 O MAS AÑOS-SIN VARIEDAD	Secano
	Recinto:18-024-009-00219-00002	Cultivo:62000	PASTOS PERMANENTES DE 5 O MAS AÑOS-SIN VARIEDAD	Secano
	Recinto:18-024-009-00321-00004	Cultivo:62000	PASTOS PERMANENTES DE 5 O MAS AÑOS-SIN VARIEDAD	Secano
	Recinto:18-024-011-00050-00002	Cultivo:62000	PASTOS PERMANENTES DE 5 O MAS AÑOS-SIN VARIEDAD	Secano
	Recinto:18-024-011-00263-00002	Cultivo:62000	PASTOS PERMANENTES DE 5 O MAS AÑOS-SIN VARIEDAD	Secano
	Recinto:18-024-009-00082-00011	Cultivo:62000	PASTOS PERMANENTES DE 5 O MAS AÑOS-SIN VARIEDAD	Secano
	Recinto:18-024-011-00076-00002	Cultivo:62000	PASTOS PERMANENTES DE 5 O MAS AÑOS-SIN VARIEDAD	Secano
	Recinto:18-024-010-00180-00004	Cultivo:62000	PASTOS PERMANENTES DE 5 O MAS AÑOS-SIN VARIEDAD	Secano

(1) Con incidencias que retienen pago o deniegan el expediente.
 (2) Se calcula sobre superficie declarada admisible.
 (3) Aplicación del artículo 16 bis del RD 147/2023.
 (4) Expediente con algunos recintos de pastos permanentes ubicados en espacios protegidos donde la carga ganadera mínima será 0,1 UGM/ha.

Puede verificar la integridad de una copia de este documento mediante la lectura del código QR adjunto o mediante el acceso a la dirección <https://ws050.juntadeandalucia.es/verificarFirma> indicando el código de VERIFICACIÓN

FIRMADO POR	RAQUEL MARIA ESPIN CRESPO	29/01/2025	
VERIFICACIÓN	Pk2jmMURSWMFXCU9VKGJRQ2Q7H5BP3	PÁG. 807/2713	



	Recinto:18-024-012-00062-00003	Cultivo:62000	PASTOS PERMANENTES DE 5 O MAS AÑOS-SIN VARIEDAD	Secano
	Recinto:18-040-005-00024-00001	Cultivo:62000	PASTOS PERMANENTES DE 5 O MAS AÑOS-SIN VARIEDAD	Secano
	Recinto:18-024-009-00321-00002	Cultivo:62000	PASTOS PERMANENTES DE 5 O MAS AÑOS-SIN VARIEDAD	Secano
	Recinto:18-024-012-00192-00001	Cultivo:62000	PASTOS PERMANENTES DE 5 O MAS AÑOS-SIN VARIEDAD	Secano
	Recinto:18-024-012-00234-00002	Cultivo:62000	PASTOS PERMANENTES DE 5 O MAS AÑOS-SIN VARIEDAD	Secano
	Recinto:18-024-012-00062-00002	Cultivo:62000	PASTOS PERMANENTES DE 5 O MAS AÑOS-SIN VARIEDAD	Secano
	Recinto:18-024-009-00321-00003	Cultivo:62000	PASTOS PERMANENTES DE 5 O MAS AÑOS-SIN VARIEDAD	Secano
	Recinto:18-024-009-00322-00001	Cultivo:62000	PASTOS PERMANENTES DE 5 O MAS AÑOS-SIN VARIEDAD	Secano
	Recinto:18-024-010-00179-00001	Cultivo:62000	PASTOS PERMANENTES DE 5 O MAS AÑOS-SIN VARIEDAD	Secano
	Recinto:18-024-009-00082-00008	Cultivo:62000	PASTOS PERMANENTES DE 5 O MAS AÑOS-SIN VARIEDAD	Secano
	Recinto:18-024-009-00082-00004	Cultivo:62000	PASTOS PERMANENTES DE 5 O MAS AÑOS-SIN VARIEDAD	Secano
86124	Recinto de forrajera para Cálculo de Carga Ganadera que No pertenece a Explotación.			
	Recinto:18-024-011-00076-00002	Cultivo:62000	PASTOS PERMANENTES DE 5 O MAS AÑOS-SIN VARIEDAD	Secano
	Recinto:18-024-009-00388-00004	Cultivo:62000	PASTOS PERMANENTES DE 5 O MAS AÑOS-SIN VARIEDAD	Secano
	Recinto:18-024-009-00388-00003	Cultivo:62000	PASTOS PERMANENTES DE 5 O MAS AÑOS-SIN VARIEDAD	Secano
	Recinto:18-024-009-00388-00002	Cultivo:62000	PASTOS PERMANENTES DE 5 O MAS AÑOS-SIN VARIEDAD	Secano
	Recinto:18-024-012-00192-00005	Cultivo:62000	PASTOS PERMANENTES DE 5 O MAS AÑOS-SIN VARIEDAD	Secano
	Recinto:18-024-012-00062-00004	Cultivo:62000	PASTOS PERMANENTES DE 5 O MAS AÑOS-SIN VARIEDAD	Secano
	Recinto:18-024-011-00050-00003	Cultivo:62000	PASTOS PERMANENTES DE 5 O MAS AÑOS-SIN VARIEDAD	Secano
	Recinto:18-024-009-00321-00005	Cultivo:62000	PASTOS PERMANENTES DE 5 O MAS AÑOS-SIN VARIEDAD	Secano
	Recinto:18-024-009-00219-00002	Cultivo:62000	PASTOS PERMANENTES DE 5 O MAS AÑOS-SIN VARIEDAD	Secano
	Recinto:18-024-009-00321-00004	Cultivo:62000	PASTOS PERMANENTES DE 5 O MAS AÑOS-SIN VARIEDAD	Secano
	Recinto:18-024-011-00050-00002	Cultivo:62000	PASTOS PERMANENTES DE 5 O MAS AÑOS-SIN VARIEDAD	Secano
	Recinto:18-024-011-00263-00002	Cultivo:62000	PASTOS PERMANENTES DE 5 O MAS AÑOS-SIN VARIEDAD	Secano
	Recinto:18-024-009-00082-00011	Cultivo:62000	PASTOS PERMANENTES DE 5 O MAS AÑOS-SIN VARIEDAD	Secano
	Recinto:18-024-011-00076-00002	Cultivo:62000	PASTOS PERMANENTES DE 5 O MAS AÑOS-SIN VARIEDAD	Secano
	Recinto:18-024-010-00180-00004	Cultivo:62000	PASTOS PERMANENTES DE 5 O MAS AÑOS-SIN VARIEDAD	Secano
	Recinto:18-024-012-00062-00003	Cultivo:62000	PASTOS PERMANENTES DE 5 O MAS AÑOS-SIN VARIEDAD	Secano
	Recinto:18-040-005-00024-00001	Cultivo:62000	PASTOS PERMANENTES DE 5 O MAS AÑOS-SIN VARIEDAD	Secano
	Recinto:18-024-009-00321-00002	Cultivo:62000	PASTOS PERMANENTES DE 5 O MAS AÑOS-SIN VARIEDAD	Secano
	Recinto:18-024-012-00192-00001	Cultivo:62000	PASTOS PERMANENTES DE 5 O MAS AÑOS-SIN VARIEDAD	Secano
	Recinto:18-024-012-00234-00002	Cultivo:62000	PASTOS PERMANENTES DE 5 O MAS AÑOS-SIN VARIEDAD	Secano
	Recinto:18-024-012-00062-00002	Cultivo:62000	PASTOS PERMANENTES DE 5 O MAS AÑOS-SIN VARIEDAD	Secano
	Recinto:18-024-009-00321-00003	Cultivo:62000	PASTOS PERMANENTES DE 5 O MAS AÑOS-SIN VARIEDAD	Secano
	Recinto:18-024-009-00322-00001	Cultivo:62000	PASTOS PERMANENTES DE 5 O MAS AÑOS-SIN VARIEDAD	Secano
	Recinto:18-024-010-00179-00001	Cultivo:62000	PASTOS PERMANENTES DE 5 O MAS AÑOS-SIN VARIEDAD	Secano
	Recinto:18-024-009-00082-00008	Cultivo:62000	PASTOS PERMANENTES DE 5 O MAS AÑOS-SIN VARIEDAD	Secano
	Recinto:18-024-009-00082-00004	Cultivo:62000	PASTOS PERMANENTES DE 5 O MAS AÑOS-SIN VARIEDAD	Secano
86128	Recinto de Forrajeras que no ha contabilizado para Carga Ganadera por no tener una explotación válida para el cálculo de la Carga Ganadera			
	Recinto:18-024-011-00076-00002	Cultivo:62	PASTOS PERMANENTES DE 5 O MAS AÑOS-	
	Recinto:18-024-009-00388-00004	Cultivo:62	PASTOS PERMANENTES DE 5 O MAS AÑOS-	
	Recinto:18-024-009-00388-00003	Cultivo:62	PASTOS PERMANENTES DE 5 O MAS AÑOS-	
	Recinto:18-024-009-00388-00002	Cultivo:62	PASTOS PERMANENTES DE 5 O MAS AÑOS-	
	Recinto:18-024-012-00192-00005	Cultivo:62	PASTOS PERMANENTES DE 5 O MAS AÑOS-	
	Recinto:18-024-012-00062-00004	Cultivo:62	PASTOS PERMANENTES DE 5 O MAS AÑOS-	
	Recinto:18-024-011-00050-00003	Cultivo:62	PASTOS PERMANENTES DE 5 O MAS AÑOS-	
	Recinto:18-024-009-00321-00005	Cultivo:62	PASTOS PERMANENTES DE 5 O MAS AÑOS-	
	Recinto:18-024-009-00219-00002	Cultivo:62	PASTOS PERMANENTES DE 5 O MAS AÑOS-	
	Recinto:18-024-009-00321-00004	Cultivo:62	PASTOS PERMANENTES DE 5 O MAS AÑOS-	
	Recinto:18-024-011-00050-00002	Cultivo:62	PASTOS PERMANENTES DE 5 O MAS AÑOS-	
	Recinto:18-024-011-00263-00002	Cultivo:62	PASTOS PERMANENTES DE 5 O MAS AÑOS-	
	Recinto:18-024-009-00082-00011	Cultivo:62	PASTOS PERMANENTES DE 5 O MAS AÑOS-	
	Recinto:18-024-011-00076-00002	Cultivo:62	PASTOS PERMANENTES DE 5 O MAS AÑOS-	
	Recinto:18-024-010-00180-00004	Cultivo:62	PASTOS PERMANENTES DE 5 O MAS AÑOS-	
	Recinto:18-024-012-00062-00003	Cultivo:62	PASTOS PERMANENTES DE 5 O MAS AÑOS-	
	Recinto:18-040-005-00024-00001	Cultivo:62	PASTOS PERMANENTES DE 5 O MAS AÑOS-	
	Recinto:18-024-009-00321-00002	Cultivo:62	PASTOS PERMANENTES DE 5 O MAS AÑOS-	
	Recinto:18-024-012-00192-00001	Cultivo:62	PASTOS PERMANENTES DE 5 O MAS AÑOS-	
	Recinto:18-024-012-00234-00002	Cultivo:62	PASTOS PERMANENTES DE 5 O MAS AÑOS-	
	Recinto:18-024-012-00062-00002	Cultivo:62	PASTOS PERMANENTES DE 5 O MAS AÑOS-	

(1) Con incidencias que retienen pago o deniegan el expediente.
 (2) Se calcula sobre superficie declarada admisible.
 (3) Aplicación del artículo 16 bis del RD 147/2023.
 (4) Expediente con algunos recintos de pastos permanentes ubicados en espacios protegidos donde la carga ganadera mínima será 0,1 UGM/ha.

Puede verificar la integridad de una copia de este documento mediante la lectura del código QR adjunto o mediante el acceso a la dirección <https://ws050.juntadeandalucia.es/verificarFirma> indicando el código de VERIFICACIÓN

FIRMADO POR	RAQUEL MARIA ESPIN CRESPO	29/01/2025	
VERIFICACIÓN	Pk2jmMURSWMFXCU9VKGJQRQ2Q7H5BP3	PÁG. 808/2713	



	Recinto:18-024-009-00321-00003	Cultivo:62	PASTOS PERMANENTES DE 5 O MAS AÑOS-
	Recinto:18-024-009-00322-00001	Cultivo:62	PASTOS PERMANENTES DE 5 O MAS AÑOS-
	Recinto:18-024-010-00179-00001	Cultivo:62	PASTOS PERMANENTES DE 5 O MAS AÑOS-
	Recinto:18-024-009-00082-00008	Cultivo:62	PASTOS PERMANENTES DE 5 O MAS AÑOS-
	Recinto:18-024-009-00082-00004	Cultivo:62	PASTOS PERMANENTES DE 5 O MAS AÑOS-
86132	Recinto superficie forrajera que no realiza la actividad de producción de pastoreo.		
	Recinto:18-024-011-00076-00004	Cultivo:20000	BARBECHO TRADICIONAL-SIN VARIEDAD Secano
	Recinto:18-024-011-00076-00002	Cultivo:62000	PASTOS PERMANENTES DE 5 O MAS AÑOS-SIN VARIEDAD Secano
	Recinto:18-024-009-00390-00001	Cultivo:20000	BARBECHO TRADICIONAL-SIN VARIEDAD Secano
	Recinto:18-024-009-00388-00004	Cultivo:62000	PASTOS PERMANENTES DE 5 O MAS AÑOS-SIN VARIEDAD Secano
	Recinto:18-024-009-00388-00003	Cultivo:62000	PASTOS PERMANENTES DE 5 O MAS AÑOS-SIN VARIEDAD Secano
	Recinto:18-024-009-00388-00002	Cultivo:62000	PASTOS PERMANENTES DE 5 O MAS AÑOS-SIN VARIEDAD Secano
	Recinto:18-024-009-00388-00001	Cultivo:20000	BARBECHO TRADICIONAL-SIN VARIEDAD Secano
	Recinto:18-024-009-00388-00001	Cultivo:20000	BARBECHO TRADICIONAL-SIN VARIEDAD Secano
	Recinto:18-024-012-00192-00005	Cultivo:62000	PASTOS PERMANENTES DE 5 O MAS AÑOS-SIN VARIEDAD Secano
	Recinto:18-024-012-00062-00004	Cultivo:62000	PASTOS PERMANENTES DE 5 O MAS AÑOS-SIN VARIEDAD Secano
	Recinto:18-024-011-00050-00003	Cultivo:62000	PASTOS PERMANENTES DE 5 O MAS AÑOS-SIN VARIEDAD Secano
	Recinto:18-024-009-00321-00005	Cultivo:62000	PASTOS PERMANENTES DE 5 O MAS AÑOS-SIN VARIEDAD Secano
	Recinto:18-024-012-00220-00002	Cultivo:20000	BARBECHO TRADICIONAL-SIN VARIEDAD Secano
	Recinto:18-024-011-00058-00002	Cultivo:20000	BARBECHO TRADICIONAL-SIN VARIEDAD Secano
	Recinto:18-057-047-00118-00001	Cultivo:20000	BARBECHO TRADICIONAL-SIN VARIEDAD Secano
	Recinto:18-024-009-00219-00002	Cultivo:62000	PASTOS PERMANENTES DE 5 O MAS AÑOS-SIN VARIEDAD Secano
	Recinto:18-024-012-00220-00003	Cultivo:20000	BARBECHO TRADICIONAL-SIN VARIEDAD Secano
	Recinto:18-024-009-00321-00004	Cultivo:62000	PASTOS PERMANENTES DE 5 O MAS AÑOS-SIN VARIEDAD Secano
	Recinto:18-024-011-00050-00002	Cultivo:62000	PASTOS PERMANENTES DE 5 O MAS AÑOS-SIN VARIEDAD Secano
	Recinto:18-024-011-00263-00002	Cultivo:62000	PASTOS PERMANENTES DE 5 O MAS AÑOS-SIN VARIEDAD Secano
	Recinto:18-024-009-00082-00011	Cultivo:62000	PASTOS PERMANENTES DE 5 O MAS AÑOS-SIN VARIEDAD Secano
	Recinto:18-024-011-00076-00002	Cultivo:62000	PASTOS PERMANENTES DE 5 O MAS AÑOS-SIN VARIEDAD Secano
	Recinto:18-024-010-00180-00004	Cultivo:62000	PASTOS PERMANENTES DE 5 O MAS AÑOS-SIN VARIEDAD Secano
	Recinto:18-024-012-00062-00003	Cultivo:62000	PASTOS PERMANENTES DE 5 O MAS AÑOS-SIN VARIEDAD Secano
	Recinto:18-040-005-00024-00001	Cultivo:62000	PASTOS PERMANENTES DE 5 O MAS AÑOS-SIN VARIEDAD Secano
	Recinto:18-024-009-00321-00002	Cultivo:62000	PASTOS PERMANENTES DE 5 O MAS AÑOS-SIN VARIEDAD Secano
	Recinto:18-024-012-00192-00001	Cultivo:62000	PASTOS PERMANENTES DE 5 O MAS AÑOS-SIN VARIEDAD Secano
	Recinto:18-024-012-00234-00002	Cultivo:62000	PASTOS PERMANENTES DE 5 O MAS AÑOS-SIN VARIEDAD Secano
	Recinto:18-024-012-00062-00002	Cultivo:62000	PASTOS PERMANENTES DE 5 O MAS AÑOS-SIN VARIEDAD Secano
	Recinto:18-024-009-00321-00003	Cultivo:62000	PASTOS PERMANENTES DE 5 O MAS AÑOS-SIN VARIEDAD Secano
	Recinto:18-024-009-00322-00001	Cultivo:62000	PASTOS PERMANENTES DE 5 O MAS AÑOS-SIN VARIEDAD Secano
	Recinto:18-024-010-00179-00001	Cultivo:62000	PASTOS PERMANENTES DE 5 O MAS AÑOS-SIN VARIEDAD Secano
	Recinto:18-040-006-00086-00001	Cultivo:20000	BARBECHO TRADICIONAL-SIN VARIEDAD Secano
	Recinto:18-024-009-00082-00008	Cultivo:62000	PASTOS PERMANENTES DE 5 O MAS AÑOS-SIN VARIEDAD Secano
	Recinto:18-057-047-00119-00001	Cultivo:20000	BARBECHO TRADICIONAL-SIN VARIEDAD Secano
	Recinto:18-024-009-00082-00004	Cultivo:62000	PASTOS PERMANENTES DE 5 O MAS AÑOS-SIN VARIEDAD Secano
	Recinto:18-024-009-00082-00001	Cultivo:20000	BARBECHO TRADICIONAL-SIN VARIEDAD Secano

(1) Con incidencias que retienen pago o deniegan el expediente.
 (2) Se calcula sobre superficie declarada admisible.
 (3) Aplicación del artículo 16 bis del RD 147/2023.
 (4) Expediente con algunos recintos de pastos permanentes ubicados en espacios protegidos donde la carga ganadera mínima será 0,1 UGM/ha.

Puede verificar la integridad de una copia de este documento mediante la lectura del código QR adjunto o mediante el acceso a la dirección https://ws050.juntadeandalucia.es/verificarFirma indicando el código de VERIFICACIÓN			
FIRMADO POR	RAQUEL MARIA ESPIN CRESPO	29/01/2025	
VERIFICACIÓN	Pk2jmMURSWMFXCU9VKGJQRQ2Q7H5BP3	PÁG. 809/2713	



APELLIDOS Y NOMBRE / RAZÓN SOCIAL

CARA FERNANDEZ MANUEL

NIF

****6194*

EXPEDIENTE

1140315

RESOLUCIÓN

CONCESIÓN DE LA AYUDA

DATOS DE MANTENIMIENTO UNIDADES

GRUPO DE PAGO	Sup. Dec. Admisible	Sup. Resuelta	Sobredecl.	% Sobredecl.
ZONAS DE MONTAÑA	11,31	11,31	0,00	0,00

RESUMEN DE PAGOS

Pago realizado	IMPORTE (Euros)			
	RESUELTO	FEADER	MAPA	CAPADR
	1.051,83	894,06	103,18	54,59

APLICACIÓN DE REDUCCIONES Y PENALIZACIONES (%)

Criterios de subvencionabilidad (1)	Presentación tardía	Omisión declaración	Condicionalidad
0,00	0,00	0,00	0,00

IMPORTE (Euros)

Calculado(2)	Reducción	Penalización	Reducción Penalización (3)	Penalización adicional	Resuelto	FEADER	MAPA	CAPADR
1.051,83 €	0,00 €	0,00 €	0,00 €	0,00 €	1.051,83 €	894,06 €	103,18 €	54,59 €
Importe Unitario:	93,00 €	Nuevo Importe Unitario:	93,00 €					

RECINTOS PROPUESTOS

REF.	REFERENCIA SIGPAC	CULTIVO	S/R	USO SIGPAC	Sup. Dec. admisible	Sup. Campo	Sup. Determ.	Sup. Resuelta
-1544793	18-182-004-00208-0001	ALMENDROS	S		0,01		0,01	0,01
-1544792	18-182-004-00203-0008	ALMENDROS	S		0,16		0,16	0,16
-1544791	18-182-004-00203-0005	ALMENDROS	S		0,82		0,82	0,82
-1544790	18-182-004-00203-0004	ALMENDROS	S		0,33		0,33	0,33
-1544788	18-182-004-00202-0001	ALMENDROS	S		0,06		0,06	0,06
-1544787	18-182-004-00198-0006	ALMENDROS	S		0,84		0,84	0,84
-1544786	18-182-004-00194-0003	ALMENDROS	S		0,01		0,01	0,01
-1544785	18-182-004-00194-0003	ALMENDROS	S		0,01		0,01	0,01
-483893	18-182-005-00006-0066	ALMENDROS	S		0,07		0,07	0,07
-483892	18-182-005-00006-0065	OLIVAR	S		0,41		0,41	0,41
-483891	18-182-005-00006-0012	OLIVAR	S		0,15		0,15	0,15
6880871	18-182-004-00199-0001	ALMENDROS	S		0,02		0,02	0,02
1700000004831760	18-017-008-00106-0001	OLIVAR	S		0,43		0,43	0,43
1700000004831761	18-182-001-00184-0002	OLIVAR	S		0,15		0,15	0,15
1700000004831762	18-182-004-00081-0002	OLIVAR	S		0,12		0,12	0,12
1700000004831764	18-182-003-00288-0001	HIGUERA	S		0,19		0,19	0,19
1700000004831765	18-182-004-00082-0007	OLIVAR	S		1,04		1,04	1,04
1700000004831766	18-182-004-00082-0008	OLIVAR	S		0,28		0,28	0,28
1700000007044435	18-182-003-00289-0002	OLIVAR	S		0,08		0,08	0,08
1700000007044437	18-182-005-00006-0048	ALMENDROS	S		0,02		0,02	0,02
1700000007044438	18-182-013-00044-0004	ALMENDROS	S		0,03		0,03	0,03
1700000007044439	18-182-013-00044-0003	ALMENDROS	S		1,47		1,47	1,47
1700000007044441	18-182-005-00006-0069	ALMENDROS	S		0,26		0,26	0,26
1700000007044445	18-182-005-00006-0034	OLIVAR	S		0,44		0,44	0,44
1700000007044449	18-182-005-00006-0044	HIGUERA	S		0,11		0,11	0,11
1700000007044450	18-182-003-00024-0001	ALMENDROS	S		0,57		0,57	0,57
1700000007044451	18-182-003-00064-0001	ALMENDROS	S		0,89		0,89	0,89
1700000007044454	18-182-004-00082-0001	ALMENDROS	S		2,34		2,34	2,34

(1) Con incidencias que retienen pago o deniegan el expediente.

(2) Se calcula sobre superficie declarada admisible.

(3) Aplicación del artículo 16 bis del RD 147/2023.

(4) Expediente con algunos recintos de pastos permanentes ubicados en espacios protegidos donde la carga ganadera mínima será 0,1 UGM/ha.

Puede verificar la integridad de una copia de este documento mediante la lectura del código QR adjunto o mediante el acceso a la dirección <https://ws050.juntadeandalucia.es/verificarFirma> indicando el código de VERIFICACIÓN

FIRMADO POR

RAQUEL MARIA ESPIN CRESPO

29/01/2025

VERIFICACIÓN

Pk2jmMURSWMFCU9VKGJRQ2Q7H5BP3

PÁG. 810/2713





INCIDENCIAS

INCIDENCIA DESCRIPCIÓN

452	<p>Actividad agraria declarada en un recinto no compatible con el uso PA, PR o PS asignado en SIGPAC para ese recinto.</p> <p>Recinto:18-182-003-00064-00002 Cultivo:62000 PASTOS PERMANENTES DE 5 O MAS AÑOS-SIN VARIEDAD Secano USO ASIGNADO EN SIGPAC:PR</p> <p>Recinto:18-182-004-00123-00001 Cultivo:62000 PASTOS PERMANENTES DE 5 O MAS AÑOS-SIN VARIEDAD Secano USO ASIGNADO EN SIGPAC:PS</p> <p>Recinto:18-182-004-00123-00003 Cultivo:62000 PASTOS PERMANENTES DE 5 O MAS AÑOS-SIN VARIEDAD Secano USO ASIGNADO EN SIGPAC:PS</p> <p>Recinto:18-182-004-00123-00004 Cultivo:62000 PASTOS PERMANENTES DE 5 O MAS AÑOS-SIN VARIEDAD Secano USO ASIGNADO EN SIGPAC:PS</p> <p>Recinto:18-182-004-00203-00002 Cultivo:62000 PASTOS PERMANENTES DE 5 O MAS AÑOS-SIN VARIEDAD Secano USO ASIGNADO EN SIGPAC:PA</p> <p>Recinto:18-182-005-00006-00068 Cultivo:62000 PASTOS PERMANENTES DE 5 O MAS AÑOS-SIN VARIEDAD Secano USO ASIGNADO EN SIGPAC:PR</p>
86119	<p>Carga ganadera NO cumple con el valor mínimo de 0,2 UGM/ha.</p> <p>Recinto:18-182-003-00024-00002 Cultivo:62000 PASTOS PERMANENTES DE 5 O MAS AÑOS-SIN VARIEDAD Secano Carga Ganadera:0</p> <p>Recinto:18-182-003-00064-00002 Cultivo:62000 PASTOS PERMANENTES DE 5 O MAS AÑOS-SIN VARIEDAD Secano Carga Ganadera:0</p> <p>Recinto:18-182-003-00064-00003 Cultivo:62000 PASTOS PERMANENTES DE 5 O MAS AÑOS-SIN VARIEDAD Secano Carga Ganadera:0</p> <p>Recinto:18-182-004-00082-00005 Cultivo:62000 PASTOS PERMANENTES DE 5 O MAS AÑOS-SIN VARIEDAD Secano Carga Ganadera:0</p> <p>Recinto:18-182-004-00123-00001 Cultivo:62000 PASTOS PERMANENTES DE 5 O MAS AÑOS-SIN VARIEDAD Secano Carga Ganadera:0</p> <p>Recinto:18-182-004-00123-00003 Cultivo:62000 PASTOS PERMANENTES DE 5 O MAS AÑOS-SIN VARIEDAD Secano Carga Ganadera:0</p> <p>Recinto:18-182-004-00123-00004 Cultivo:62000 PASTOS PERMANENTES DE 5 O MAS AÑOS-SIN VARIEDAD Secano Carga Ganadera:0</p> <p>Recinto:18-182-004-00203-00002 Cultivo:62000 PASTOS PERMANENTES DE 5 O MAS AÑOS-SIN VARIEDAD Secano Carga Ganadera:0</p> <p>Recinto:18-182-005-00006-00068 Cultivo:62000 PASTOS PERMANENTES DE 5 O MAS AÑOS-SIN VARIEDAD Secano Carga Ganadera:0</p>
86121	<p>Recinto superficie forrajera que no realiza la actividad de producción de pastoreo.</p> <p>Recinto:18-182-003-00024-00002 Cultivo:62000 PASTOS PERMANENTES DE 5 O MAS AÑOS-SIN VARIEDAD Secano Actividad Agraria del recinto:2</p> <p>Recinto:18-182-003-00064-00002 Cultivo:62000 PASTOS PERMANENTES DE 5 O MAS AÑOS-SIN VARIEDAD Secano Actividad Agraria del recinto:2</p> <p>Recinto:18-182-003-00064-00003 Cultivo:62000 PASTOS PERMANENTES DE 5 O MAS AÑOS-SIN VARIEDAD Secano Actividad Agraria del recinto:2</p> <p>Recinto:18-182-004-00082-00005 Cultivo:62000 PASTOS PERMANENTES DE 5 O MAS AÑOS-SIN VARIEDAD Secano Actividad Agraria del recinto:2</p> <p>Recinto:18-182-004-00123-00001 Cultivo:62000 PASTOS PERMANENTES DE 5 O MAS AÑOS-SIN VARIEDAD Secano Actividad Agraria del recinto:2</p> <p>Recinto:18-182-004-00123-00003 Cultivo:62000 PASTOS PERMANENTES DE 5 O MAS AÑOS-SIN VARIEDAD Secano Actividad Agraria del recinto:2</p> <p>Recinto:18-182-004-00123-00004 Cultivo:62000 PASTOS PERMANENTES DE 5 O MAS AÑOS-SIN VARIEDAD Secano Actividad Agraria del recinto:2</p> <p>Recinto:18-182-004-00203-00002 Cultivo:62000 PASTOS PERMANENTES DE 5 O MAS AÑOS-SIN VARIEDAD Secano Actividad Agraria del recinto:2</p> <p>Recinto:18-182-005-00006-00068 Cultivo:62000 PASTOS PERMANENTES DE 5 O MAS AÑOS-SIN VARIEDAD Secano Actividad Agraria del recinto:2</p>
86122	<p>Recinto superficie forrajera que realiza la actividad de producción de pastoreo y no declara el o los códigos del Registro de Explotaciones Ganaderas de Andalucía, REGA.</p> <p>Recinto:18-182-003-00024-00002 Cultivo:62000 PASTOS PERMANENTES DE 5 O MAS AÑOS-SIN VARIEDAD Secano</p> <p>Recinto:18-182-003-00064-00002 Cultivo:62000 PASTOS PERMANENTES DE 5 O MAS AÑOS-SIN VARIEDAD Secano</p> <p>Recinto:18-182-003-00064-00003 Cultivo:62000 PASTOS PERMANENTES DE 5 O MAS AÑOS-SIN VARIEDAD Secano</p> <p>Recinto:18-182-004-00082-00005 Cultivo:62000 PASTOS PERMANENTES DE 5 O MAS AÑOS-SIN VARIEDAD Secano</p> <p>Recinto:18-182-004-00123-00001 Cultivo:62000 PASTOS PERMANENTES DE 5 O MAS AÑOS-SIN VARIEDAD Secano</p> <p>Recinto:18-182-004-00123-00003 Cultivo:62000 PASTOS PERMANENTES DE 5 O MAS AÑOS-SIN VARIEDAD Secano</p> <p>Recinto:18-182-004-00123-00004 Cultivo:62000 PASTOS PERMANENTES DE 5 O MAS AÑOS-SIN VARIEDAD Secano</p> <p>Recinto:18-182-004-00203-00002 Cultivo:62000 PASTOS PERMANENTES DE 5 O MAS AÑOS-SIN VARIEDAD Secano</p> <p>Recinto:18-182-005-00006-00068 Cultivo:62000 PASTOS PERMANENTES DE 5 O MAS AÑOS-SIN VARIEDAD Secano</p>
86124	<p>Recinto de forrajera para Cálculo de Carga Ganadera que No pertenece a Explotación.</p>

(1) Con incidencias que retienen pago o deniegan el expediente.
 (2) Se calcula sobre superficie declarada admisible.
 (3) Aplicación del artículo 16 bis del RD 147/2023.
 (4) Expediente con algunos recintos de pastos permanentes ubicados en espacios protegidos donde la carga ganadera mínima será 0,1 UGM/ha.

Puede verificar la integridad de una copia de este documento mediante la lectura del código QR adjunto o mediante el acceso a la dirección <https://ws050.juntadeandalucia.es/verificarFirma> indicando el código de VERIFICACIÓN

FIRMADO POR	RAQUEL MARIA ESPIN CRESPO	29/01/2025
VERIFICACIÓN	Pk2jmMURSWMFXCU9VKGJRQ2Q7H5BP3	PÁG. 811/2713





INCIDENCIAS

INCIDENCIA DESCRIPCIÓN

Recinto:18-182-003-00024-00002	Cultivo:62000	PASTOS PERMANENTES DE 5 O MAS AÑOS-SIN VARIEDAD	Secano
Recinto:18-182-003-00064-00002	Cultivo:62000	PASTOS PERMANENTES DE 5 O MAS AÑOS-SIN VARIEDAD	Secano
Recinto:18-182-003-00064-00003	Cultivo:62000	PASTOS PERMANENTES DE 5 O MAS AÑOS-SIN VARIEDAD	Secano
Recinto:18-182-004-00082-00005	Cultivo:62000	PASTOS PERMANENTES DE 5 O MAS AÑOS-SIN VARIEDAD	Secano
Recinto:18-182-004-00123-00001	Cultivo:62000	PASTOS PERMANENTES DE 5 O MAS AÑOS-SIN VARIEDAD	Secano
Recinto:18-182-004-00123-00003	Cultivo:62000	PASTOS PERMANENTES DE 5 O MAS AÑOS-SIN VARIEDAD	Secano
Recinto:18-182-004-00123-00004	Cultivo:62000	PASTOS PERMANENTES DE 5 O MAS AÑOS-SIN VARIEDAD	Secano
Recinto:18-182-004-00203-00002	Cultivo:62000	PASTOS PERMANENTES DE 5 O MAS AÑOS-SIN VARIEDAD	Secano
Recinto:18-182-005-00006-00068	Cultivo:62000	PASTOS PERMANENTES DE 5 O MAS AÑOS-SIN VARIEDAD	Secano

Datos considerados para el Cálculo de la Carga Ganadera del expediente

Superficie determinada para Cálculo Carga Ganadera: 0,00 ha

Carga Ganadera del Expediente: 0,00 ugm/ha

Incidenias de carga ganadera

INCIDENCIA DESCRIPCIÓN

452	Actividad agraria declarada en un recinto no compatible con el uso PA, PR o PS asignado en SIGPAC para ese recinto. Recinto:18-182-005-00006-00068 Cultivo:62000 PASTOS PERMANENTES DE 5 O MAS AÑOS-SIN VARIEDAD Secano USO ASIGNADO EN SIGPAC:PR Recinto:18-182-004-00123-00001 Cultivo:62000 PASTOS PERMANENTES DE 5 O MAS AÑOS-SIN VARIEDAD Secano USO ASIGNADO EN SIGPAC:PS Recinto:18-182-004-00123-00003 Cultivo:62000 PASTOS PERMANENTES DE 5 O MAS AÑOS-SIN VARIEDAD Secano USO ASIGNADO EN SIGPAC:PS Recinto:18-182-003-00064-00002 Cultivo:62000 PASTOS PERMANENTES DE 5 O MAS AÑOS-SIN VARIEDAD Secano USO ASIGNADO EN SIGPAC:PR Recinto:18-182-004-00123-00004 Cultivo:62000 PASTOS PERMANENTES DE 5 O MAS AÑOS-SIN VARIEDAD Secano USO ASIGNADO EN SIGPAC:PS
86122	Recinto superficie forrajera que realiza la actividad de producción de pastoreo y no declara el o los códigos del Registro de Explotaciones Ganaderas de Andalucía, REGA. Recinto:18-182-004-00203-00002 Cultivo:62000 PASTOS PERMANENTES DE 5 O MAS AÑOS-SIN VARIEDAD Secano Recinto:18-182-005-00006-00068 Cultivo:62000 PASTOS PERMANENTES DE 5 O MAS AÑOS-SIN VARIEDAD Secano Recinto:18-182-004-00082-00005 Cultivo:62000 PASTOS PERMANENTES DE 5 O MAS AÑOS-SIN VARIEDAD Secano Recinto:18-182-004-00123-00001 Cultivo:62000 PASTOS PERMANENTES DE 5 O MAS AÑOS-SIN VARIEDAD Secano Recinto:18-182-004-00123-00003 Cultivo:62000 PASTOS PERMANENTES DE 5 O MAS AÑOS-SIN VARIEDAD Secano Recinto:18-182-003-00064-00003 Cultivo:62000 PASTOS PERMANENTES DE 5 O MAS AÑOS-SIN VARIEDAD Secano Recinto:18-182-003-00064-00002 Cultivo:62000 PASTOS PERMANENTES DE 5 O MAS AÑOS-SIN VARIEDAD Secano Recinto:18-182-003-00024-00002 Cultivo:62000 PASTOS PERMANENTES DE 5 O MAS AÑOS-SIN VARIEDAD Secano Recinto:18-182-004-00123-00004 Cultivo:62000 PASTOS PERMANENTES DE 5 O MAS AÑOS-SIN VARIEDAD Secano
86124	Recinto de forrajera para Cálculo de Carga Ganadera que No pertenece a Explotación. Recinto:18-182-004-00203-00002 Cultivo:62000 PASTOS PERMANENTES DE 5 O MAS AÑOS-SIN VARIEDAD Secano Recinto:18-182-005-00006-00068 Cultivo:62000 PASTOS PERMANENTES DE 5 O MAS AÑOS-SIN VARIEDAD Secano Recinto:18-182-004-00082-00005 Cultivo:62000 PASTOS PERMANENTES DE 5 O MAS AÑOS-SIN VARIEDAD Secano Recinto:18-182-004-00123-00001 Cultivo:62000 PASTOS PERMANENTES DE 5 O MAS AÑOS-SIN VARIEDAD Secano Recinto:18-182-004-00123-00003 Cultivo:62000 PASTOS PERMANENTES DE 5 O MAS AÑOS-SIN VARIEDAD Secano Recinto:18-182-003-00064-00003 Cultivo:62000 PASTOS PERMANENTES DE 5 O MAS AÑOS-SIN VARIEDAD Secano Recinto:18-182-003-00064-00002 Cultivo:62000 PASTOS PERMANENTES DE 5 O MAS AÑOS-SIN VARIEDAD Secano Recinto:18-182-003-00024-00002 Cultivo:62000 PASTOS PERMANENTES DE 5 O MAS AÑOS-SIN VARIEDAD Secano Recinto:18-182-004-00123-00004 Cultivo:62000 PASTOS PERMANENTES DE 5 O MAS AÑOS-SIN VARIEDAD Secano
86128	Recinto de Forrajeras que no ha contabilizado para Carga Ganadera por no tener una explotación válida para el cálculo de la Carga Ganadera Recinto:18-182-004-00203-00002 Cultivo:62 PASTOS PERMANENTES DE 5 O MAS AÑOS- Recinto:18-182-005-00006-00068 Cultivo:62 PASTOS PERMANENTES DE 5 O MAS AÑOS- Recinto:18-182-004-00082-00005 Cultivo:62 PASTOS PERMANENTES DE 5 O MAS AÑOS- Recinto:18-182-004-00123-00001 Cultivo:62 PASTOS PERMANENTES DE 5 O MAS AÑOS- Recinto:18-182-004-00123-00003 Cultivo:62 PASTOS PERMANENTES DE 5 O MAS AÑOS- Recinto:18-182-003-00064-00003 Cultivo:62 PASTOS PERMANENTES DE 5 O MAS AÑOS- Recinto:18-182-003-00064-00002 Cultivo:62 PASTOS PERMANENTES DE 5 O MAS AÑOS-

(1) Con incidencias que retienen pago o deniegan el expediente.

(2) Se calcula sobre superficie declarada admisible.

(3) Aplicación del artículo 16 bis del RD 147/2023.

(4) Expediente con algunos recintos de pastos permanentes ubicados en espacios protegidos donde la carga ganadera mínima será 0,1 UGM/ha.

Puede verificar la integridad de una copia de este documento mediante la lectura del código QR adjunto o mediante el acceso a la dirección <https://ws050.juntadeandalucia.es/verificarFirma> indicando el código de VERIFICACIÓN

FIRMADO POR	RAQUEL MARIA ESPIN CRESPO	29/01/2025	
VERIFICACIÓN	Pk2jmMURSWMFXCU9VKGJQRQ2Q7H5BP3	PÁG. 812/2713	



- 86132 Recinto superficie forrajera que no realiza la actividad de producción de pastoreo.
- Recinto:18-182-003-00024-00002 Cultivo:62 PASTOS PERMANENTES DE 5 O MAS AÑOS-
 - Recinto:18-182-004-00123-00004 Cultivo:62 PASTOS PERMANENTES DE 5 O MAS AÑOS-
 - Recinto:18-182-004-00203-00002 Cultivo:62000 PASTOS PERMANENTES DE 5 O MAS AÑOS-SIN VARIEDAD Secano
 - Recinto:18-182-005-00006-00068 Cultivo:62000 PASTOS PERMANENTES DE 5 O MAS AÑOS-SIN VARIEDAD Secano
 - Recinto:18-182-004-00082-00005 Cultivo:62000 PASTOS PERMANENTES DE 5 O MAS AÑOS-SIN VARIEDAD Secano
 - Recinto:18-182-004-00123-00001 Cultivo:62000 PASTOS PERMANENTES DE 5 O MAS AÑOS-SIN VARIEDAD Secano
 - Recinto:18-182-004-00123-00003 Cultivo:62000 PASTOS PERMANENTES DE 5 O MAS AÑOS-SIN VARIEDAD Secano
 - Recinto:18-182-003-00064-00003 Cultivo:62000 PASTOS PERMANENTES DE 5 O MAS AÑOS-SIN VARIEDAD Secano
 - Recinto:18-182-003-00064-00002 Cultivo:62000 PASTOS PERMANENTES DE 5 O MAS AÑOS-SIN VARIEDAD Secano
 - Recinto:18-182-003-00024-00002 Cultivo:62000 PASTOS PERMANENTES DE 5 O MAS AÑOS-SIN VARIEDAD Secano
 - Recinto:18-182-004-00123-00004 Cultivo:62000 PASTOS PERMANENTES DE 5 O MAS AÑOS-SIN VARIEDAD Secano

(1) Con incidencias que retienen pago o deniegan el expediente.

(2) Se calcula sobre superficie declarada admisible.

(3) Aplicación del artículo 16 bis del RD 147/2023.

(4) Expediente con algunos recintos de pastos permanentes ubicados en espacios protegidos donde la carga ganadera mínima será 0,1 UGM/ha.

Puede verificar la integridad de una copia de este documento mediante la lectura del código QR adjunto o mediante el acceso a la dirección <https://ws050.juntadeandalucia.es/verificarFirma> indicando el código de VERIFICACIÓN

FIRMADO POR

RAQUEL MARIA ESPIN CRESPO

29/01/2025

VERIFICACIÓN

Pk2jmMURSWMFXC9VKGJRQ2Q7H5BP3

PÁG. 813/2713





APELLIDOS Y NOMBRE / RAZÓN SOCIAL

CARA GARCIA ANTONIO LUIS

NIF

****6913*

EXPEDIENTE

1236971

RESOLUCIÓN

CONCESIÓN DE LA AYUDA

DATOS DE MANTENIMIENTO UNIDADES

GRUPO DE PAGO	Sup. Dec. Admisible	Sup. Resuelta	Sobredecl.	% Sobredecl.
ZONAS DE MONTAÑA	8,31	8,21	0,10	1,20

RESUMEN DE PAGOS

	IMPORTE (Euros)			
	RESUELTO	FEADER	MAPA	CAPADR
Pago realizado	755,89	642,51	74,15	39,23

APLICACIÓN DE REDUCCIONES Y PENALIZACIONES (%)

Criterios de subvencionabilidad (1)	Presentación tardía	Omisión declaración	Condicionalidad
0,00	0,00	1,00	0,00

IMPORTE (Euros)

Calculado(2)	Reducción	Penalización	Reducción Penalización (3)	Penalización adicional	Resuelto	FEADER	MAPA	CAPADR
772,83 €	9,30 €	0,00 €	0,00 €	0,00 €	755,89 €	642,51 €	74,15 €	39,23 €
Importe Unitario:	93,00 €	Nuevo Importe Unitario:	93,00 €					

RECINTOS PROPUESTOS

REF.	REFERENCIA SIGPAC	CULTIVO	S/R	USO SIGPAC	Sup. Dec. admisible	Sup. Campo	Sup. Determ.	Sup. Resuelta
-1521586	18-186-004-00039-0003	TOMATE	S		0,10		0,10	0,10
5322396	18-186-004-00053-0007	OLIVAR	S		2,69		2,69	2,59
5324789	18-186-004-00053-0018	ALMENDROS	S		0,34		0,34	0,34
5324810	18-186-004-00053-0002	ALMENDROS	S		1,60		1,60	1,60
170000005404484	18-186-004-00039-0003	TOMATE	S		0,66		0,66	0,66
170000005404485	18-186-004-00039-0006	OTROS FRUTALES	S		0,09		0,09	0,09
170000005404486	18-186-004-00039-0004	TOMATE	S		1,11		1,11	1,11
170000005404488	18-186-004-00039-0002	ALMENDROS	S		1,72		1,72	1,72

(1) Con incidencias que retienen pago o deniegan el expediente.

(2) Se calcula sobre superficie declarada admisible.

(3) Aplicación del artículo 16 bis del RD 147/2023.

(4) Expediente con algunos recintos de pastos permanentes ubicados en espacios protegidos donde la carga ganadera mínima será 0,1 UGM/ha.

Puede verificar la integridad de una copia de este documento mediante la lectura del código QR adjunto o mediante el acceso a la dirección <https://ws050.juntadeandalucia.es/verificarFirma> indicando el código de VERIFICACIÓN

FIRMADO POR	RAQUEL MARIA ESPIN CRESPO	29/01/2025	
VERIFICACIÓN	Pk2jmMURSWMFCU9VKGJQRQ2Q7H5BP3	PÁG. 814/2713	



INCIDENCIAS

INCIDENCIA DESCRIPCIÓN

- 256 Solicitud con recintos no declarados en campaña actual con una reducción por omisión de superficie superior al 3%
CÓDIGO PARA EL PORCENTAJE DE REDUCCIÓN POR OMISIÓN QUE CORRESPONDE A LA SOLICITUD:1
- 4272 Verifica que las líneas de declaración de las Solicitudes Únicas no tienen solapes con la capa de Retroactividad Gráfica (ambas de la misma campaña) a nivel de expediente/línea de declaración gráfica de la solicitud.
Recinto:18-186-004-00053-00007 Cultivo: - Agregado de la referencia del recinto.:0 Zona de la referencia del recinto.:0 Superficie solapada.:0,1 Id. Incid.:100419104
Recinto:18-186-004-00053-00020 Cultivo: - Agregado de la referencia del recinto.:0 Zona de la referencia del recinto.:0 Superficie solapada.:0,03 Id. Incid.:100419103
- 86119 Carga ganadera NO cumple con el valor mínimo de 0,2 UGM/ha.
Recinto:18-186-004-00039-00001 Cultivo:62000 PASTOS PERMANENTES DE 5 O MAS AÑOS-SIN VARIEDAD Secano Carga Ganadera:0
Recinto:18-186-004-00039-00005 Cultivo:62000 PASTOS PERMANENTES DE 5 O MAS AÑOS-SIN VARIEDAD Secano Carga Ganadera:0
Recinto:18-186-004-00053-00003 Cultivo:62000 PASTOS PERMANENTES DE 5 O MAS AÑOS-SIN VARIEDAD Secano Carga Ganadera:0
Recinto:18-186-004-00053-00008 Cultivo:62000 PASTOS PERMANENTES DE 5 O MAS AÑOS-SIN VARIEDAD Secano Carga Ganadera:0
Recinto:18-186-004-00053-00009 Cultivo:62000 PASTOS PERMANENTES DE 5 O MAS AÑOS-SIN VARIEDAD Secano Carga Ganadera:0
Recinto:18-186-004-00053-00020 Cultivo:62000 PASTOS PERMANENTES DE 5 O MAS AÑOS-SIN VARIEDAD Secano Carga Ganadera:0
- 86122 Recinto superficie forrajera que realiza la actividad de producción de pastoreo y no declara el o los códigos del Registro de Explotaciones Ganaderas de Andalucía, REGA.
Recinto:18-186-004-00039-00001 Cultivo:62000 PASTOS PERMANENTES DE 5 O MAS AÑOS-SIN VARIEDAD Secano
Recinto:18-186-004-00039-00005 Cultivo:62000 PASTOS PERMANENTES DE 5 O MAS AÑOS-SIN VARIEDAD Secano
Recinto:18-186-004-00053-00003 Cultivo:62000 PASTOS PERMANENTES DE 5 O MAS AÑOS-SIN VARIEDAD Secano
Recinto:18-186-004-00053-00008 Cultivo:62000 PASTOS PERMANENTES DE 5 O MAS AÑOS-SIN VARIEDAD Secano
Recinto:18-186-004-00053-00009 Cultivo:62000 PASTOS PERMANENTES DE 5 O MAS AÑOS-SIN VARIEDAD Secano
Recinto:18-186-004-00053-00020 Cultivo:62000 PASTOS PERMANENTES DE 5 O MAS AÑOS-SIN VARIEDAD Secano
- 86124 Recinto de forrajera para Cálculo de Carga Ganadera que No pertenece a Explotación.
Recinto:18-186-004-00039-00001 Cultivo:62000 PASTOS PERMANENTES DE 5 O MAS AÑOS-SIN VARIEDAD Secano
Recinto:18-186-004-00039-00005 Cultivo:62000 PASTOS PERMANENTES DE 5 O MAS AÑOS-SIN VARIEDAD Secano
Recinto:18-186-004-00053-00003 Cultivo:62000 PASTOS PERMANENTES DE 5 O MAS AÑOS-SIN VARIEDAD Secano
Recinto:18-186-004-00053-00008 Cultivo:62000 PASTOS PERMANENTES DE 5 O MAS AÑOS-SIN VARIEDAD Secano
Recinto:18-186-004-00053-00009 Cultivo:62000 PASTOS PERMANENTES DE 5 O MAS AÑOS-SIN VARIEDAD Secano
Recinto:18-186-004-00053-00020 Cultivo:62000 PASTOS PERMANENTES DE 5 O MAS AÑOS-SIN VARIEDAD Secano

Datos considerados para el Cálculo de la Carga Ganadera del expediente

Superficie determinada para Cálculo Carga Ganadera: 0,00 ha
Carga Ganadera del Expediente: 0,00 ugm/ha

Incidenias de carga ganadera

INCIDENCIA DESCRIPCIÓN

- 86122 Recinto superficie forrajera que realiza la actividad de producción de pastoreo y no declara el o los códigos del Registro de Explotaciones Ganaderas de Andalucía, REGA.
Recinto:18-186-004-00053-00020 Cultivo:62000 PASTOS PERMANENTES DE 5 O MAS AÑOS-SIN VARIEDAD Secano
Recinto:18-186-004-00053-00009 Cultivo:62000 PASTOS PERMANENTES DE 5 O MAS AÑOS-SIN VARIEDAD Secano
Recinto:18-186-004-00053-00003 Cultivo:62000 PASTOS PERMANENTES DE 5 O MAS AÑOS-SIN VARIEDAD Secano
Recinto:18-186-004-00053-00008 Cultivo:62000 PASTOS PERMANENTES DE 5 O MAS AÑOS-SIN VARIEDAD Secano
Recinto:18-186-004-00039-00001 Cultivo:62000 PASTOS PERMANENTES DE 5 O MAS AÑOS-SIN VARIEDAD Secano
Recinto:18-186-004-00039-00005 Cultivo:62000 PASTOS PERMANENTES DE 5 O MAS AÑOS-SIN VARIEDAD Secano
- 86124 Recinto de forrajera para Cálculo de Carga Ganadera que No pertenece a Explotación.
Recinto:18-186-004-00053-00020 Cultivo:62000 PASTOS PERMANENTES DE 5 O MAS AÑOS-SIN VARIEDAD Secano
Recinto:18-186-004-00053-00009 Cultivo:62000 PASTOS PERMANENTES DE 5 O MAS AÑOS-SIN VARIEDAD Secano
Recinto:18-186-004-00053-00003 Cultivo:62000 PASTOS PERMANENTES DE 5 O MAS AÑOS-SIN VARIEDAD Secano
Recinto:18-186-004-00053-00008 Cultivo:62000 PASTOS PERMANENTES DE 5 O MAS AÑOS-SIN VARIEDAD Secano
Recinto:18-186-004-00039-00001 Cultivo:62000 PASTOS PERMANENTES DE 5 O MAS AÑOS-SIN VARIEDAD Secano

(1) Con incidencias que retienen pago o deniegan el expediente.
(2) Se calcula sobre superficie declarada admisible.
(3) Aplicación del artículo 16 bis del RD 147/2023.
(4) Expediente con algunos recintos de pastos permanentes ubicados en espacios protegidos donde la carga ganadera mínima será 0,1 UGM/ha.

Puede verificar la integridad de una copia de este documento mediante la lectura del código QR adjunto o mediante el acceso a la dirección <https://ws050.juntadeandalucia.es/verificarFirma> indicando el código de VERIFICACIÓN

FIRMADO POR	RAQUEL MARIA ESPIN CRESPO	29/01/2025	
VERIFICACIÓN	Pk2jmMURSWMFCU9VKGJRQ2Q7H5BP3	PÁG. 815/2713	



86128 Recinto:18-186-004-00039-00005 Cultivo:62000 PASTOS PERMANENTES DE 5 O MAS AÑOS-SIN VARIEDAD Secano
Recinto de Forrajas que no ha contabilizado para Carga Ganadera por no tener una explotación válida para el cálculo de la Carga Ganadera
Recinto:18-186-004-00053-00020 Cultivo:62 PASTOS PERMANENTES DE 5 O MAS AÑOS-
Recinto:18-186-004-00053-00009 Cultivo:62 PASTOS PERMANENTES DE 5 O MAS AÑOS-
Recinto:18-186-004-00053-00003 Cultivo:62 PASTOS PERMANENTES DE 5 O MAS AÑOS-
Recinto:18-186-004-00053-00008 Cultivo:62 PASTOS PERMANENTES DE 5 O MAS AÑOS-
Recinto:18-186-004-00039-00001 Cultivo:62 PASTOS PERMANENTES DE 5 O MAS AÑOS-
Recinto:18-186-004-00039-00005 Cultivo:62 PASTOS PERMANENTES DE 5 O MAS AÑOS-

(1) Con incidencias que retienen pago o deniegan el expediente.

(2) Se calcula sobre superficie declarada admisible.

(3) Aplicación del artículo 16 bis del RD 147/2023.

(4) Expediente con algunos recintos de pastos permanentes ubicados en espacios protegidos donde la carga ganadera mínima será 0,1 UGM/ha.

Puede verificar la integridad de una copia de este documento mediante la lectura del código QR adjunto o mediante el acceso a la dirección <https://ws050.juntadeandalucia.es/verificarFirma> indicando el código de VERIFICACIÓN

FIRMADO POR

RAQUEL MARIA ESPIN CRESPO

29/01/2025

VERIFICACIÓN

Pk2jmMURSWMFXCu9VKGJRQ2Q7H5BP3

PÁG. 816/2713





APELLIDOS Y NOMBRE / RAZÓN SOCIAL

CASANOVA MUÑOZ JAVIER

NIF

****2393*

EXPEDIENTE

1198448

RESOLUCIÓN

CONCESIÓN DE LA AYUDA

DATOS DE MANTENIMIENTO UNIDADES

GRUPO DE PAGO

ZONAS DE MONTAÑA

**Sup. Dec.
Admisible**

67,95

**Sup.
Resuelta**

66,61

Sobredecl.

1,34

% Sobredecl.

1,97

RESUMEN DE PAGOS

	IMPORTE (Euros)			
	RESUELTO	FEADER	MAPA	CAPADR
Pago realizado	1.991,50	1.692,78	195,37	103,35
A pagar	14,15	12,03	1,39	0,73
TOTAL	2.005,65	1.704,81	196,76	104,08

APLICACIÓN DE REDUCCIONES Y PENALIZACIONES (%)

Criterios de subvencionabilidad (1)	Presentación tardía	Omisión declaración	Condicionabilidad
0,00	0,00	0,00	0,00

IMPORTE (Euros)

Calculado(2)	Reducción	Penalización	Reducción Penalización (3)	Penalización adicional	Resuelto	FEADER	MAPA	CAPADR
2.046,00 €	40,35 €	0,00 €	0,00 €	0,00 €	2.005,65 €	1.704,80 €	196,75 €	104,10 €
Importe Unitario:	93,00 €	Nuevo Importe Unitario:	30,11 €					

(1) Con incidencias que retienen pago o deniegan el expediente.

(2) Se calcula sobre superficie declarada admisible.

(3) Aplicación del artículo 16 bis del RD 147/2023.

(4) Expediente con algunos recintos de pastos permanentes ubicados en espacios protegidos donde la carga ganadera mínima será 0,1 UGM/ha.

Puede verificar la integridad de una copia de este documento mediante la lectura del código QR adjunto o mediante el acceso a la dirección <https://ws050.juntadeandalucia.es/verificarFirma> indicando el código de VERIFICACIÓN

FIRMADO POR	RAQUEL MARIA ESPIN CRESPO	29/01/2025	
VERIFICACIÓN	Pk2jmMURSWMFXC9VKGJRQ2Q7H5BP3	PÁG. 817/2713	



RECINTOS PROPUESTOS

REF.	REFERENCIA SIGPAC	CULTIVO	S/R	USO SIGPAC	Sup. Dec. admisible	Sup. Campo	Sup. Determ.	Sup. Resuelta
-1616033	18-149-016-01166-0010	ALMENDROS	S		0,32		0,32	0,32
-1616032	18-149-016-01166-0010	ALMENDROS	S		1,82		1,82	1,82
-1616030	18-149-016-01166-0009	ALMENDROS	S		3,54		3,54	3,54
-1616027	18-149-016-01166-0009	ALMENDROS	S		0,48		0,48	0,48
5264828	18-149-016-01166-0023	OLIVAR	S		0,10		0,10	0,10
5481299	18-149-016-00394-0011	YEROS	S		0,05		0,05	0,05
5481300	18-149-016-00966-0001	BARBECHO TRADICIONAL	S		0,32		0,32	0,32
6931402	18-149-016-01098-0002	BARBECHO TRADICIONAL	S		0,17		0,17	0,00
6931404	18-149-016-01103-0001	BARBECHO TRADICIONAL	S		0,23		0,23	0,00
6931405	18-149-016-01102-0001	BARBECHO TRADICIONAL	S		0,36		0,36	0,00
6931412	18-149-016-01224-0001	BARBECHO TRADICIONAL	S		0,07		0,07	0,00
6931420	18-149-016-01091-0001	BARBECHO TRADICIONAL	S		0,33		0,33	0,00
1700000005158805	18-149-016-00394-0001	YEROS	S		0,50		0,50	0,50
1700000005158806	18-149-016-01095-0001	YEROS	S		0,53		0,53	0,53
1700000005158807	18-149-016-00968-0001	YEROS	S		0,15		0,15	0,15
1700000005158808	18-149-016-01083-0001	YEROS	S		1,05		1,05	1,05
1700000005158809	18-149-016-01084-0002	YEROS	S		0,14		0,14	0,14
1700000005158810	18-149-016-01166-0015	OLIVAR	S		1,36		1,36	1,36
1700000005158811	18-149-016-01223-0001	YEROS	S		0,02		0,02	0,00
1700000005158812	18-149-016-01094-0001	YEROS	S		0,05		0,05	0,00
1700000005158813	18-149-016-01093-0003	YEROS	S		0,03		0,03	0,00
1700000005158814	18-149-016-01090-0001	YEROS	S		0,08		0,08	0,00
1700000005158815	18-149-016-01089-0001	YEROS	S		0,42		0,42	0,42
1700000005158816	18-149-016-00964-0001	YEROS	S		0,25		0,25	0,25
1700000005158817	18-149-016-01099-0001	YEROS	S		0,53		0,53	0,53
1700000005158818	18-149-016-01166-0014	OLIVAR	S		2,12		2,12	2,12
1700000005158820	18-149-016-01166-0007	BARBECHO TRADICIONAL	S		0,32		0,32	0,32
1700000005158821	18-167-011-00021-0001	CEBADA	S		10,86		10,86	10,86
1700000005158822	18-167-011-00027-0001	BARBECHO TRADICIONAL	S		3,41		3,41	3,41
1700000005158823	18-149-016-01233-0005	YEROS	S		0,94		0,94	0,94
1700000005158824	18-167-010-00040-0001	BARBECHO TRADICIONAL	S		6,90		6,90	6,90
1700000005158825	18-167-011-00039-0001	CEBADA	S		13,46		13,46	13,46
1700000005158826	18-149-016-01166-0011	BARBECHO TRADICIONAL	S		0,23		0,23	0,23
1700000005158827	18-149-016-01166-0012	BARBECHO TRADICIONAL	S		0,11		0,11	0,11
1700000005158828	18-149-016-00957-0002	YEROS	S		0,74		0,74	0,74
1700000005158829	18-149-016-01113-0001	YEROS	S		0,43		0,43	0,43
1700000005158830	18-149-016-01166-0019	BARBECHO TRADICIONAL	S		0,10		0,10	0,10
1700000005158831	18-149-016-01166-0008	BARBECHO TRADICIONAL	S		0,75		0,75	0,75
1700000005158832	18-149-016-01233-0001	YEROS	S		1,31		1,31	1,31
1700000005158833	18-149-016-01079-0003	YEROS	S		1,07		1,07	1,07
1700000005158834	18-149-016-01104-0001	YEROS	S		1,15		1,15	1,15
1700000005158835	18-149-016-00962-0002	YEROS	S		0,32		0,32	0,32
1700000005158836	18-149-016-01166-0009	ALMENDROS	S		4,67		4,67	4,67
1700000005158837	18-149-016-01166-0010	ALMENDROS	S		6,16		6,16	6,16

INCIDENCIAS

INCIDENCIA DESCRIPCIÓN

- 242 Recinto pendiente de acreditación de titularidad.
 Recinto:18-149-016-01090-00001 Cultivo:53001 YEROS-MORO DA 131 Secano
 Recinto:18-149-016-01093-00003 Cultivo:53001 YEROS-MORO DA 131 Secano
 Recinto:18-149-016-01094-00001 Cultivo:53001 YEROS-MORO DA 131 Secano
 Recinto:18-149-016-01223-00001 Cultivo:53001 YEROS-MORO DA 131 Secano

(1) Con incidencias que retienen pago o deniegan el expediente.
 (2) Se calcula sobre superficie declarada admisible.
 (3) Aplicación del artículo 16 bis del RD 147/2023.
 (4) Expediente con algunos recintos de pastos permanentes ubicados en espacios protegidos donde la carga ganadera mínima será 0,1 UGM/ha.

Puede verificar la integridad de una copia de este documento mediante la lectura del código QR adjunto o mediante el acceso a la dirección https://ws050.juntadeandalucia.es/verificarFirma indicando el código de VERIFICACIÓN			
FIRMADO POR	RAQUEL MARIA ESPIN CRESPO	29/01/2025	
VERIFICACIÓN	Pk2jmMURSWMFXCU9VKGJRQ2Q7H5BP3	PÁG. 818/2713	



INCIDENCIAS

INCIDENCIA DESCRIPCIÓN

452	Actividad agraria declarada en un recinto no compatible con el uso PA, PR o PS asignado en SIGPAC para ese recinto. Recinto:18-149-016-01166-00002 Cultivo:62000 PASTOS PERMANENTES DE 5 O MAS AÑOS-SIN VARIEDAD Secano USO ASIGNADO EN SIGPAC:PR Recinto:18-149-016-01166-00021 Cultivo:62000 PASTOS PERMANENTES DE 5 O MAS AÑOS-SIN VARIEDAD Secano USO ASIGNADO EN SIGPAC:PR
3790	Recinto declarado inactivo Recinto:18-149-016-01091-00001 Cultivo: - Recinto:18-149-016-01098-00002 Cultivo: - Recinto:18-149-016-01102-00001 Cultivo: - Recinto:18-149-016-01103-00001 Cultivo: - Recinto:18-149-016-01224-00001 Cultivo: -
86119	Carga ganadera NO cumple con el valor mínimo de 0,2 UGM/ha. Recinto:18-149-016-01166-00002 Cultivo:62000 PASTOS PERMANENTES DE 5 O MAS AÑOS-SIN VARIEDAD Secano Carga Ganadera:0 Recinto:18-149-016-01166-00021 Cultivo:62000 PASTOS PERMANENTES DE 5 O MAS AÑOS-SIN VARIEDAD Secano Carga Ganadera:0
86121	Recinto superficie forrajera que no realiza la actividad de producción de pastoreo. Recinto:18-149-016-01166-00002 Cultivo:62000 PASTOS PERMANENTES DE 5 O MAS AÑOS-SIN VARIEDAD Secano Actividad Agraria del recinto:2 Recinto:18-149-016-01166-00021 Cultivo:62000 PASTOS PERMANENTES DE 5 O MAS AÑOS-SIN VARIEDAD Secano Actividad Agraria del recinto:2
86122	Recinto superficie forrajera que realiza la actividad de producción de pastoreo y no declara el o los códigos del Registro de Explotaciones Ganaderas de Andalucía, REGA. Recinto:18-149-016-01166-00002 Cultivo:62000 PASTOS PERMANENTES DE 5 O MAS AÑOS-SIN VARIEDAD Secano Recinto:18-149-016-01166-00021 Cultivo:62000 PASTOS PERMANENTES DE 5 O MAS AÑOS-SIN VARIEDAD Secano
86124	Recinto de forrajera para Cálculo de Carga Ganadera que No pertenece a Explotación. Recinto:18-149-016-01166-00002 Cultivo:62000 PASTOS PERMANENTES DE 5 O MAS AÑOS-SIN VARIEDAD Secano Recinto:18-149-016-01166-00021 Cultivo:62000 PASTOS PERMANENTES DE 5 O MAS AÑOS-SIN VARIEDAD Secano

Datos considerados para el Cálculo de la Carga Ganadera del expediente

Superficie determinada para Cálculo Carga Ganadera: 0,00 ha
Carga Ganadera del Expediente: 0,00 ugm/ha

Incidencias de carga ganadera

INCIDENCIA DESCRIPCIÓN

452	Actividad agraria declarada en un recinto no compatible con el uso PA, PR o PS asignado en SIGPAC para ese recinto. Recinto:18-149-016-01166-00021 Cultivo:62000 PASTOS PERMANENTES DE 5 O MAS AÑOS-SIN VARIEDAD Secano USO ASIGNADO EN SIGPAC:PR Recinto:18-149-016-01166-00002 Cultivo:62000 PASTOS PERMANENTES DE 5 O MAS AÑOS-SIN VARIEDAD Secano USO ASIGNADO EN SIGPAC:PR
3790	Recinto declarado inactivo Recinto:18-149-016-01098-00002 Cultivo: - Recinto:18-149-016-01103-00001 Cultivo: - Recinto:18-149-016-01102-00001 Cultivo: - Recinto:18-149-016-01224-00001 Cultivo: - Recinto:18-149-016-01091-00001 Cultivo: -
86122	Recinto superficie forrajera que realiza la actividad de producción de pastoreo y no declara el o los códigos del Registro de Explotaciones Ganaderas de Andalucía, REGA. Recinto:18-149-016-01166-00021 Cultivo:62000 PASTOS PERMANENTES DE 5 O MAS AÑOS-SIN VARIEDAD Secano Recinto:18-149-016-01166-00002 Cultivo:62000 PASTOS PERMANENTES DE 5 O MAS AÑOS-SIN VARIEDAD Secano
86124	Recinto de forrajera para Cálculo de Carga Ganadera que No pertenece a Explotación. Recinto:18-149-016-01166-00021 Cultivo:62000 PASTOS PERMANENTES DE 5 O MAS AÑOS-SIN VARIEDAD Secano Recinto:18-149-016-01166-00002 Cultivo:62000 PASTOS PERMANENTES DE 5 O MAS AÑOS-SIN VARIEDAD Secano
86128	Recinto de Forrajeras que no ha contabilizado para Carga Ganadera por no tener una explotación válida para el cálculo de la Carga Ganadera Recinto:18-149-016-01166-00021 Cultivo:62 PASTOS PERMANENTES DE 5 O MAS AÑOS- Recinto:18-149-016-01166-00002 Cultivo:62 PASTOS PERMANENTES DE 5 O MAS AÑOS-

(1) Con incidencias que retienen pago o deniegan el expediente.

(2) Se calcula sobre superficie declarada admisible.

(3) Aplicación del artículo 16 bis del RD 147/2023.

(4) Expediente con algunos recintos de pastos permanentes ubicados en espacios protegidos donde la carga ganadera mínima será 0,1 UGM/ha.

Puede verificar la integridad de una copia de este documento mediante la lectura del código QR adjunto o mediante el acceso a la dirección <https://ws050.juntadeandalucia.es/verificarFirma> indicando el código de VERIFICACIÓN

FIRMADO POR	RAQUEL MARIA ESPIN CRESPO	29/01/2025
VERIFICACIÓN	Pk2jmMURSWMFXCU9VKGJRQ2Q7H5BP3	PÁG. 819/2713





86132	Recinto superficie forrajera que no realiza la actividad de producción de pastoreo.
Recinto:18-149-016-01166-00021	Cultivo:62000 PASTOS PERMANENTES DE 5 O MAS AÑOS-SIN VARIEDAD Secano
Recinto:18-149-016-00966-00001	Cultivo:20000 BARBECHO TRADICIONAL-SIN VARIEDAD Secano
Recinto:18-149-016-01098-00002	Cultivo:20000 BARBECHO TRADICIONAL-SIN VARIEDAD Secano
Recinto:18-149-016-01103-00001	Cultivo:20000 BARBECHO TRADICIONAL-SIN VARIEDAD Secano
Recinto:18-149-016-01102-00001	Cultivo:20000 BARBECHO TRADICIONAL-SIN VARIEDAD Secano
Recinto:18-149-016-01224-00001	Cultivo:20000 BARBECHO TRADICIONAL-SIN VARIEDAD Secano
Recinto:18-149-016-01091-00001	Cultivo:20000 BARBECHO TRADICIONAL-SIN VARIEDAD Secano
Recinto:18-149-016-01166-00002	Cultivo:62000 PASTOS PERMANENTES DE 5 O MAS AÑOS-SIN VARIEDAD Secano
Recinto:18-149-016-01166-00007	Cultivo:20000 BARBECHO TRADICIONAL-SIN VARIEDAD Secano
Recinto:18-167-011-00027-00001	Cultivo:20000 BARBECHO TRADICIONAL-SIN VARIEDAD Secano
Recinto:18-167-010-00040-00001	Cultivo:20000 BARBECHO TRADICIONAL-SIN VARIEDAD Secano
Recinto:18-149-016-01166-00011	Cultivo:20000 BARBECHO TRADICIONAL-SIN VARIEDAD Secano
Recinto:18-149-016-01166-00012	Cultivo:20000 BARBECHO TRADICIONAL-SIN VARIEDAD Secano
Recinto:18-149-016-01166-00019	Cultivo:20000 BARBECHO TRADICIONAL-SIN VARIEDAD Secano
Recinto:18-149-016-01166-00008	Cultivo:20000 BARBECHO TRADICIONAL-SIN VARIEDAD Secano

(1) Con incidencias que retienen pago o deniegan el expediente.

(2) Se calcula sobre superficie declarada admisible.

(3) Aplicación del artículo 16 bis del RD 147/2023.

(4) Expediente con algunos recintos de pastos permanentes ubicados en espacios protegidos donde la carga ganadera mínima será 0,1 UGM/ha.

Puede verificar la integridad de una copia de este documento mediante la lectura del código QR adjunto o mediante el acceso a la dirección <https://ws050.juntadeandalucia.es/verificarFirma> indicando el código de VERIFICACIÓN

FIRMADO POR

RAQUEL MARIA ESPIN CRESPO

29/01/2025

VERIFICACIÓN

Pk2jmMURSWMFXCU9VKGJRQ2Q7H5BP3

PÁG. 820/2713



**APELLIDOS Y NOMBRE / RAZÓN SOCIAL**

CASANOVA SERRANO JESUS ANGEL

NIF

****2521*

EXPEDIENTE

1137848

RESOLUCIÓN

CONCESIÓN DE LA AYUDA

DATOS DE MANTENIMIENTO UNIDADES**GRUPO DE PAGO**

ZONAS DE MONTAÑA

**Sup. Dec.
Admisible**

260,96

**Sup.
Resuelta**

260,91

Sobredecl.

0,05

% Sobredecl.

0,02

RESUMEN DE PAGOS

	IMPORTE (Euros)			
	RESUELTO	FEADER	MAPA	CAPADR
Pago realizado	1.958,00	1.664,32	192,08	101,62
A pagar	87,61	74,47	8,59	4,55
TOTAL	2.045,61	1.738,79	200,67	106,17

APLICACIÓN DE REDUCCIONES Y PENALIZACIONES (%)

Criterios de subvencionabilidad (1)	Presentación tardía	Omisión declaración	Condicionalidad
0,00	0,00	0,00	0,00

IMPORTE (Euros)

Calculado(2)	Reducción	Penalización	Reducción Penalización (3)	Penalización adicional	Resuelto	FEADER	MAPA	CAPADR
2.046,00 €	0,39 €	0,00 €	0,00 €	0,00 €	2.045,61 €	1.738,77 €	200,67 €	106,17 €
Importe Unitario:	93,00 €	Nuevo Importe Unitario:	7,84 €					

(1) Con incidencias que retienen pago o deniegan el expediente.

(2) Se calcula sobre superficie declarada admisible.

(3) Aplicación del artículo 16 bis del RD 147/2023.

(4) Expediente con algunos recintos de pastos permanentes ubicados en espacios protegidos donde la carga ganadera mínima será 0,1 UGM/ha.

Puede verificar la integridad de una copia de este documento mediante la lectura del código QR adjunto o mediante el acceso a la dirección <https://ws050.juntadeandalucia.es/verificarFirma> indicando el código de VERIFICACIÓN

FIRMADO POR

RAQUEL MARIA ESPIN CRESPO

29/01/2025

VERIFICACIÓN

Pk2jmMURSWMFXC9VKGJRQ2Q7H5BP3

PÁG. 821/2713





RECINTOS PROPUESTOS

REF.	REFERENCIA SIGPAC	CULTIVO	S/R	USO SIGPAC	Sup. Dec. admisible	Sup. Campo	Sup. Determ.	Sup. Resuelta
-1622845	18-149-011-00037-0001	ALMENDROS	S		0,19		0,19	0,19
-1622840	18-149-011-00039-0039	ALMENDROS	S		0,11		0,11	0,11
-1622839	18-149-011-00039-0039	ALMENDROS	S		0,46		0,46	0,46
-1622837	18-149-011-00039-0039	ALMENDROS	S		0,76		0,76	0,76
-1622464	18-149-011-00039-0034	ALMENDROS	S		0,17		0,17	0,17
-1622460	18-149-011-00039-0034	ALMENDROS	S		0,17		0,17	0,17
-1622459	18-149-011-00039-0034	ALMENDROS	S		2,54		2,54	2,54
-1622455	18-149-011-00039-0039	ALMENDROS	S		2,66		2,66	2,66
-1622454	18-149-011-00039-0039	ALMENDROS	S		0,27		0,27	0,27
-1622452	18-149-011-00037-0001	ALMENDROS	S		0,14		0,14	0,14
-1622451	18-149-011-00037-0001	ALMENDROS	S		1,35		1,35	1,35
-1622450	18-149-011-00037-0001	ALMENDROS	S		0,09		0,09	0,09
-1622449	18-149-011-00037-0001	ALMENDROS	S		0,67		0,67	0,67
-1230937	18-149-011-00039-0040	ALMENDROS	S		8,28		8,28	8,28
-1147289	18-149-011-00039-0038	ALMENDROS	S		0,50		0,50	0,50
-1069601	18-149-007-00014-0009	AVENA	S		13,57		13,57	13,57
-1069589	18-149-007-00014-0009	TRITICALE	S		29,37		29,37	29,37
5330070	18-149-011-00038-0007	ALMENDROS	S		0,24		0,24	0,24
5330078	18-149-011-00039-0030	ALMENDROS	S		0,78		0,78	0,78
5330083	18-149-011-00039-0007	ALMENDROS	S		0,82		0,82	0,82
5330258	18-149-010-00013-0060	ALMENDROS	S		0,17		0,17	0,17
5388498	18-149-011-00039-0037	ALMENDROS	S		3,53		3,53	3,53
1700000005153675	18-149-005-00053-0001	BARBECHO TRADICIONAL	S		0,82		0,82	0,82
1700000005153676	18-149-006-00047-0001	BARBECHO TRADICIONAL	S		0,66		0,66	0,66
1700000005153677	18-149-005-00231-0001	BARBECHO TRADICIONAL	S		3,71		3,71	3,71
1700000005153678	18-149-005-00223-0001	BARBECHO TRADICIONAL	S		5,89		5,89	5,89
1700000005153679	18-149-011-00039-0005	ALMENDROS	S		5,06		5,06	5,06
1700000005153680	18-149-011-00039-0006	ALMENDROS	S		5,65		5,65	5,65
1700000005153681	18-149-011-00039-0031	ALMENDROS	S		1,42		1,42	1,42
1700000005153682	18-149-011-00039-0039	ALMENDROS	S		1,71		1,71	1,71
1700000005153683	18-149-011-00038-0027	ALMENDROS	S		0,90		0,90	0,90
1700000005153684	18-149-011-00038-0028	ALMENDROS	S		0,24		0,24	0,24
1700000005153687	18-149-006-00045-0001	BARBECHO TRADICIONAL	S		4,31		4,31	4,31
1700000005153688	18-149-006-00051-0011	AVENA	S		6,91		6,91	6,91
1700000005153689	18-149-006-00051-0011	YEROS	S		22,97		22,97	22,97
1700000005153690	18-149-006-00051-0012	BARBECHO TRADICIONAL	S		22,81		22,81	22,81
1700000005153691	18-149-006-00051-0012	BARBECHO TRADICIONAL	S		23,64		23,64	23,64
1700000005153692	18-149-011-00039-0033	ALMENDROS	S		7,77		7,77	7,77
1700000005153693	18-149-011-00039-0034	ALMENDROS	S		5,14		5,14	5,14
1700000005153694	18-149-010-00047-0002	BARBECHO TRADICIONAL	S		2,18		2,18	2,18
1700000005153695	18-149-009-00026-0010	BARBECHO TRADICIONAL	S		2,04		2,04	2,04
1700000005153697	18-149-009-00026-0008	BARBECHO TRADICIONAL	S		0,79		0,79	0,79
1700000005153698	18-149-009-00026-0009	BARBECHO TRADICIONAL	S		0,50		0,50	0,50
1700000005153699	18-149-007-00014-0010	CEBADA	S		12,48		12,48	12,48
1700000005153700	18-149-007-00014-0009	AVENA	S		35,21		35,21	35,21
1700000005153715	18-149-005-00222-0001	BARBECHO TRADICIONAL	S		0,77		0,77	0,77
1700000005153716	18-149-005-00236-0001	BARBECHO TRADICIONAL	S		5,10		5,10	5,10
1700000005153717	18-149-011-00038-0015	ALMENDROS	S		6,70		6,70	6,70
1700000005153719	18-149-011-00037-0001	ALMENDROS	S		1,10		1,10	1,10
1700000005153720	18-149-005-00229-0001	CEBADA	S		1,28		1,28	1,28
1700000005153721	18-149-007-00022-0001	BARBECHO TRADICIONAL	S		2,28		2,28	2,28
1700000005153723	18-149-006-00160-0001	TRITICALE	S		0,05		0,05	0,05

(1) Con incidencias que retienen pago o deniegan el expediente.
 (2) Se calcula sobre superficie declarada admisible.
 (3) Aplicación del artículo 16 bis del RD 147/2023.
 (4) Expediente con algunos recintos de pastos permanentes ubicados en espacios protegidos donde la carga ganadera mínima será 0,1 UGM/ha.

Puede verificar la integridad de una copia de este documento mediante la lectura del código QR adjunto o mediante el acceso a la dirección https://ws050.juntadeandalucia.es/verificarFirma indicando el código de VERIFICACIÓN			
FIRMADO POR	RAQUEL MARIA ESPIN CRESPO	29/01/2025	
VERIFICACIÓN	Pk2jmMURSWMFXCU9VKGJRQ2Q7H5BP3	PÁG. 822/2713	



RECINTOS PROPUESTOS

REF.	REFERENCIA SIGPAC	CULTIVO	S/R	USO SIGPAC	Sup._Dec. admisible	Sup. Campo	Sup. Determ.	Sup. Resuelta
170000005153725	18-149-006-00041-0001	BARBECHO TRADICIONAL	S		4,03		4,03	4,03

INCIDENCIAS

INCIDENCIA DESCRIPCIÓN

- 219 Superficie bruta de cruce en un recinto en una misma solicitud supera superficie total que el SIGPAC establece para él.
Recinto:18-149-009-00026-00008 Cultivo:20000 BARBECHO TRADICIONAL-SIN VARIEDAD Secano Suma de superficies declaradas para este recinto por el solicitante (Áreas):79 Superficie SIGPAC total para el recinto (Áreas):74 Exceso de superficie declarada (Hectáreas):0,05
- 224 Superficie neta de cruce en un recinto en una misma solicitud supera superficie admisible que SIGPAC establece para él.
Recinto:18-149-009-00026-00001 Cultivo:62000 PASTOS PERMANENTES DE 5 O MAS AÑOS-SIN VARIEDAD Secano Superficie admisible de pastos del recinto según SIGPAC.:347 Suma de superficies de cruce netas declaradas para este recinto por el solicitante.:632 Exceso de superficie (Hectáreas):2,85
- 244 Superficie bruta de cruce total en un recinto en una misma solicitud supera superficie total que SIGPAC establece para él.
Recinto:18-149-009-00026-00001 Cultivo:62000 PASTOS PERMANENTES DE 5 O MAS AÑOS-SIN VARIEDAD Secano SUMAS SUPERFICIE DE CRUCE:744
- 452 Actividad agraria declarada en un recinto no compatible con el uso PA, PR o PS asignado en SIGPAC para ese recinto.
Recinto:18-149-005-00053-00003 Cultivo:62000 PASTOS PERMANENTES DE 5 O MAS AÑOS-SIN VARIEDAD Secano USO ASIGNADO EN SIGPAC:PR
Recinto:18-149-005-00222-00002 Cultivo:62000 PASTOS PERMANENTES DE 5 O MAS AÑOS-SIN VARIEDAD Secano USO ASIGNADO EN SIGPAC:PR
Recinto:18-149-005-00222-00003 Cultivo:62000 PASTOS PERMANENTES DE 5 O MAS AÑOS-SIN VARIEDAD Secano USO ASIGNADO EN SIGPAC:PR
Recinto:18-149-005-00223-00002 Cultivo:62000 PASTOS PERMANENTES DE 5 O MAS AÑOS-SIN VARIEDAD Secano USO ASIGNADO EN SIGPAC:PR
Recinto:18-149-005-00236-00003 Cultivo:62000 PASTOS PERMANENTES DE 5 O MAS AÑOS-SIN VARIEDAD Secano USO ASIGNADO EN SIGPAC:PR
Recinto:18-149-006-00041-00002 Cultivo:62000 PASTOS PERMANENTES DE 5 O MAS AÑOS-SIN VARIEDAD Secano USO ASIGNADO EN SIGPAC:PR
Recinto:18-149-006-00051-00001 Cultivo:62000 PASTOS PERMANENTES DE 5 O MAS AÑOS-SIN VARIEDAD Secano USO ASIGNADO EN SIGPAC:PR
Recinto:18-149-006-00051-00003 Cultivo:62000 PASTOS PERMANENTES DE 5 O MAS AÑOS-SIN VARIEDAD Secano USO ASIGNADO EN SIGPAC:PR
Recinto:18-149-006-00051-00004 Cultivo:62000 PASTOS PERMANENTES DE 5 O MAS AÑOS-SIN VARIEDAD Secano USO ASIGNADO EN SIGPAC:PR
Recinto:18-149-006-00051-00006 Cultivo:62000 PASTOS PERMANENTES DE 5 O MAS AÑOS-SIN VARIEDAD Secano USO ASIGNADO EN SIGPAC:PR
Recinto:18-149-006-00051-00007 Cultivo:62000 PASTOS PERMANENTES DE 5 O MAS AÑOS-SIN VARIEDAD Secano USO ASIGNADO EN SIGPAC:PR
Recinto:18-149-006-00051-00008 Cultivo:62000 PASTOS PERMANENTES DE 5 O MAS AÑOS-SIN VARIEDAD Secano USO ASIGNADO EN SIGPAC:PR
Recinto:18-149-006-00051-00010 Cultivo:62000 PASTOS PERMANENTES DE 5 O MAS AÑOS-SIN VARIEDAD Secano USO ASIGNADO EN SIGPAC:PR
Recinto:18-149-007-00014-00005 Cultivo:62000 PASTOS PERMANENTES DE 5 O MAS AÑOS-SIN VARIEDAD Secano USO ASIGNADO EN SIGPAC:PR
Recinto:18-149-007-00014-00007 Cultivo:62000 PASTOS PERMANENTES DE 5 O MAS AÑOS-SIN VARIEDAD Secano USO ASIGNADO EN SIGPAC:PR
Recinto:18-149-009-00026-00001 Cultivo:62000 PASTOS PERMANENTES DE 5 O MAS AÑOS-SIN VARIEDAD Secano USO ASIGNADO EN SIGPAC:PR
Recinto:18-149-009-00026-00013 Cultivo:62000 PASTOS PERMANENTES DE 5 O MAS AÑOS-SIN VARIEDAD Secano USO ASIGNADO EN SIGPAC:PR
- 3790 Recinto declarado inactivo
Recinto:18-149-009-00026-00001 Cultivo: -
- 86119 Carga ganadera NO cumple con el valor mínimo de 0,2 UGM/ha.
Recinto:18-149-005-00053-00003 Cultivo:62000 PASTOS PERMANENTES DE 5 O MAS AÑOS-SIN VARIEDAD Secano Carga Ganadera:0
Recinto:18-149-005-00222-00002 Cultivo:62000 PASTOS PERMANENTES DE 5 O MAS AÑOS-SIN VARIEDAD Secano Carga Ganadera:0
Recinto:18-149-005-00222-00003 Cultivo:62000 PASTOS PERMANENTES DE 5 O MAS AÑOS-SIN VARIEDAD Secano Carga Ganadera:0
Recinto:18-149-005-00223-00002 Cultivo:62000 PASTOS PERMANENTES DE 5 O MAS AÑOS-SIN VARIEDAD Secano Carga Ganadera:0
Recinto:18-149-005-00236-00003 Cultivo:62000 PASTOS PERMANENTES DE 5 O MAS AÑOS-SIN VARIEDAD Secano Carga Ganadera:0

(1) Con incidencias que retienen pago o deniegan el expediente.
 (2) Se calcula sobre superficie declarada admisible.
 (3) Aplicación del artículo 16 bis del RD 147/2023.
 (4) Expediente con algunos recintos de pastos permanentes ubicados en espacios protegidos donde la carga ganadera mínima será 0,1 UGM/ha.

Puede verificar la integridad de una copia de este documento mediante la lectura del código QR adjunto o mediante el acceso a la dirección <https://ws050.juntadeandalucia.es/verificarFirma> indicando el código de VERIFICACIÓN

FIRMADO POR	RAQUEL MARIA ESPIN CRESPO	29/01/2025
VERIFICACIÓN	Pk2jmMURSWMFXCU9VKGJRQ2Q7H5BP3	PÁG. 823/2713





INCIDENCIAS

INCIDENCIA DESCRIPCIÓN

	Ganadera:0			
	Recinto:18-149-006-00041-00002	Cultivo:62000	PASTOS PERMANENTES DE 5 O MAS AÑOS-SIN VARIEDAD	Secano Carga
	Ganadera:0			
	Recinto:18-149-006-00051-00001	Cultivo:62000	PASTOS PERMANENTES DE 5 O MAS AÑOS-SIN VARIEDAD	Secano Carga
	Ganadera:0			
	Recinto:18-149-006-00051-00003	Cultivo:62000	PASTOS PERMANENTES DE 5 O MAS AÑOS-SIN VARIEDAD	Secano Carga
	Ganadera:0			
	Recinto:18-149-006-00051-00004	Cultivo:62000	PASTOS PERMANENTES DE 5 O MAS AÑOS-SIN VARIEDAD	Secano Carga
	Ganadera:0			
	Recinto:18-149-006-00051-00006	Cultivo:62000	PASTOS PERMANENTES DE 5 O MAS AÑOS-SIN VARIEDAD	Secano Carga
	Ganadera:0			
	Recinto:18-149-006-00051-00007	Cultivo:62000	PASTOS PERMANENTES DE 5 O MAS AÑOS-SIN VARIEDAD	Secano Carga
	Ganadera:0			
	Recinto:18-149-006-00051-00008	Cultivo:62000	PASTOS PERMANENTES DE 5 O MAS AÑOS-SIN VARIEDAD	Secano Carga
	Ganadera:0			
	Recinto:18-149-006-00051-00010	Cultivo:62000	PASTOS PERMANENTES DE 5 O MAS AÑOS-SIN VARIEDAD	Secano Carga
	Ganadera:0			
	Recinto:18-149-007-00014-00005	Cultivo:62000	PASTOS PERMANENTES DE 5 O MAS AÑOS-SIN VARIEDAD	Secano Carga
	Ganadera:0			
	Recinto:18-149-007-00014-00007	Cultivo:62000	PASTOS PERMANENTES DE 5 O MAS AÑOS-SIN VARIEDAD	Secano Carga
	Ganadera:0			
	Recinto:18-149-009-00026-00001	Cultivo:62000	PASTOS PERMANENTES DE 5 O MAS AÑOS-SIN VARIEDAD	Secano Carga
	Ganadera:0			
	Recinto:18-149-009-00026-00013	Cultivo:62000	PASTOS PERMANENTES DE 5 O MAS AÑOS-SIN VARIEDAD	Secano Carga
	Ganadera:0			
86121	Recinto superficie forrajera que no realiza la actividad de producción de pastoreo.			
	Recinto:18-149-005-00053-00003	Cultivo:62000	PASTOS PERMANENTES DE 5 O MAS AÑOS-SIN VARIEDAD	Secano Actividad Agraria del recinto:2
	Recinto:18-149-005-00222-00002	Cultivo:62000	PASTOS PERMANENTES DE 5 O MAS AÑOS-SIN VARIEDAD	Secano Actividad Agraria del recinto:2
	Recinto:18-149-005-00222-00003	Cultivo:62000	PASTOS PERMANENTES DE 5 O MAS AÑOS-SIN VARIEDAD	Secano Actividad Agraria del recinto:2
	Recinto:18-149-005-00223-00002	Cultivo:62000	PASTOS PERMANENTES DE 5 O MAS AÑOS-SIN VARIEDAD	Secano Actividad Agraria del recinto:2
	Recinto:18-149-005-00236-00003	Cultivo:62000	PASTOS PERMANENTES DE 5 O MAS AÑOS-SIN VARIEDAD	Secano Actividad Agraria del recinto:2
	Recinto:18-149-006-00041-00002	Cultivo:62000	PASTOS PERMANENTES DE 5 O MAS AÑOS-SIN VARIEDAD	Secano Actividad Agraria del recinto:2
	Recinto:18-149-006-00051-00001	Cultivo:62000	PASTOS PERMANENTES DE 5 O MAS AÑOS-SIN VARIEDAD	Secano Actividad Agraria del recinto:2
	Recinto:18-149-006-00051-00003	Cultivo:62000	PASTOS PERMANENTES DE 5 O MAS AÑOS-SIN VARIEDAD	Secano Actividad Agraria del recinto:2
	Recinto:18-149-006-00051-00004	Cultivo:62000	PASTOS PERMANENTES DE 5 O MAS AÑOS-SIN VARIEDAD	Secano Actividad Agraria del recinto:2
	Recinto:18-149-006-00051-00006	Cultivo:62000	PASTOS PERMANENTES DE 5 O MAS AÑOS-SIN VARIEDAD	Secano Actividad Agraria del recinto:2
	Recinto:18-149-006-00051-00007	Cultivo:62000	PASTOS PERMANENTES DE 5 O MAS AÑOS-SIN VARIEDAD	Secano Actividad Agraria del recinto:2
	Recinto:18-149-006-00051-00008	Cultivo:62000	PASTOS PERMANENTES DE 5 O MAS AÑOS-SIN VARIEDAD	Secano Actividad Agraria del recinto:2
	Recinto:18-149-006-00051-00010	Cultivo:62000	PASTOS PERMANENTES DE 5 O MAS AÑOS-SIN VARIEDAD	Secano Actividad Agraria del recinto:2
	Recinto:18-149-007-00014-00005	Cultivo:62000	PASTOS PERMANENTES DE 5 O MAS AÑOS-SIN VARIEDAD	Secano Actividad Agraria del recinto:2
	Recinto:18-149-007-00014-00007	Cultivo:62000	PASTOS PERMANENTES DE 5 O MAS AÑOS-SIN VARIEDAD	Secano Actividad Agraria del recinto:2
	Recinto:18-149-009-00026-00001	Cultivo:62000	PASTOS PERMANENTES DE 5 O MAS AÑOS-SIN VARIEDAD	Secano Actividad Agraria del recinto:2
	Recinto:18-149-009-00026-00013	Cultivo:62000	PASTOS PERMANENTES DE 5 O MAS AÑOS-SIN VARIEDAD	Secano Actividad Agraria del recinto:2
86122	Recinto superficie forrajera que realiza la actividad de producción de pastoreo y no declara el o los códigos del Registro de Explotaciones Ganaderas de Andalucía, REGA.			
	Recinto:18-149-005-00053-00003	Cultivo:62000	PASTOS PERMANENTES DE 5 O MAS AÑOS-SIN VARIEDAD	Secano
	Recinto:18-149-005-00222-00002	Cultivo:62000	PASTOS PERMANENTES DE 5 O MAS AÑOS-SIN VARIEDAD	Secano
	Recinto:18-149-005-00222-00003	Cultivo:62000	PASTOS PERMANENTES DE 5 O MAS AÑOS-SIN VARIEDAD	Secano

(1) Con incidencias que retienen pago o deniegan el expediente.

(2) Se calcula sobre superficie declarada admisible.

(3) Aplicación del artículo 16 bis del RD 147/2023.

(4) Expediente con algunos recintos de pastos permanentes ubicados en espacios protegidos donde la carga ganadera mínima será 0,1 UGM/ha.

Puede verificar la integridad de una copia de este documento mediante la lectura del código QR adjunto o mediante el acceso a la dirección <https://ws050.juntadeandalucia.es/verificarFirma> indicando el código de VERIFICACIÓN

FIRMADO POR	RAQUEL MARIA ESPIN CRESPO	29/01/2025
VERIFICACIÓN	Pk2jmMURSWMFXCU9VKGJRQ2Q7H5BP3	PÁG. 824/2713





INCIDENCIAS

INCIDENCIA DESCRIPCIÓN

	Recinto:18-149-005-00223-00002	Cultivo:62000	PASTOS PERMANENTES DE 5 O MAS AÑOS-SIN VARIEDAD	Secano
	Recinto:18-149-005-00236-00003	Cultivo:62000	PASTOS PERMANENTES DE 5 O MAS AÑOS-SIN VARIEDAD	Secano
	Recinto:18-149-006-00041-00002	Cultivo:62000	PASTOS PERMANENTES DE 5 O MAS AÑOS-SIN VARIEDAD	Secano
	Recinto:18-149-006-00051-00001	Cultivo:62000	PASTOS PERMANENTES DE 5 O MAS AÑOS-SIN VARIEDAD	Secano
	Recinto:18-149-006-00051-00003	Cultivo:62000	PASTOS PERMANENTES DE 5 O MAS AÑOS-SIN VARIEDAD	Secano
	Recinto:18-149-006-00051-00004	Cultivo:62000	PASTOS PERMANENTES DE 5 O MAS AÑOS-SIN VARIEDAD	Secano
	Recinto:18-149-006-00051-00006	Cultivo:62000	PASTOS PERMANENTES DE 5 O MAS AÑOS-SIN VARIEDAD	Secano
	Recinto:18-149-006-00051-00007	Cultivo:62000	PASTOS PERMANENTES DE 5 O MAS AÑOS-SIN VARIEDAD	Secano
	Recinto:18-149-006-00051-00008	Cultivo:62000	PASTOS PERMANENTES DE 5 O MAS AÑOS-SIN VARIEDAD	Secano
	Recinto:18-149-006-00051-00010	Cultivo:62000	PASTOS PERMANENTES DE 5 O MAS AÑOS-SIN VARIEDAD	Secano
	Recinto:18-149-007-00014-00005	Cultivo:62000	PASTOS PERMANENTES DE 5 O MAS AÑOS-SIN VARIEDAD	Secano
	Recinto:18-149-007-00014-00007	Cultivo:62000	PASTOS PERMANENTES DE 5 O MAS AÑOS-SIN VARIEDAD	Secano
	Recinto:18-149-009-00026-00001	Cultivo:62000	PASTOS PERMANENTES DE 5 O MAS AÑOS-SIN VARIEDAD	Secano
	Recinto:18-149-009-00026-00013	Cultivo:62000	PASTOS PERMANENTES DE 5 O MAS AÑOS-SIN VARIEDAD	Secano
86124	Recinto de forrajera para Cálculo de Carga Ganadera que No pertenece a Explotación.			
	Recinto:18-149-005-00053-00003	Cultivo:62000	PASTOS PERMANENTES DE 5 O MAS AÑOS-SIN VARIEDAD	Secano
	Recinto:18-149-005-00222-00002	Cultivo:62000	PASTOS PERMANENTES DE 5 O MAS AÑOS-SIN VARIEDAD	Secano
	Recinto:18-149-005-00222-00003	Cultivo:62000	PASTOS PERMANENTES DE 5 O MAS AÑOS-SIN VARIEDAD	Secano
	Recinto:18-149-005-00223-00002	Cultivo:62000	PASTOS PERMANENTES DE 5 O MAS AÑOS-SIN VARIEDAD	Secano
	Recinto:18-149-005-00236-00003	Cultivo:62000	PASTOS PERMANENTES DE 5 O MAS AÑOS-SIN VARIEDAD	Secano
	Recinto:18-149-006-00041-00002	Cultivo:62000	PASTOS PERMANENTES DE 5 O MAS AÑOS-SIN VARIEDAD	Secano
	Recinto:18-149-006-00051-00001	Cultivo:62000	PASTOS PERMANENTES DE 5 O MAS AÑOS-SIN VARIEDAD	Secano
	Recinto:18-149-006-00051-00003	Cultivo:62000	PASTOS PERMANENTES DE 5 O MAS AÑOS-SIN VARIEDAD	Secano
	Recinto:18-149-006-00051-00004	Cultivo:62000	PASTOS PERMANENTES DE 5 O MAS AÑOS-SIN VARIEDAD	Secano
	Recinto:18-149-006-00051-00006	Cultivo:62000	PASTOS PERMANENTES DE 5 O MAS AÑOS-SIN VARIEDAD	Secano
	Recinto:18-149-006-00051-00007	Cultivo:62000	PASTOS PERMANENTES DE 5 O MAS AÑOS-SIN VARIEDAD	Secano
	Recinto:18-149-006-00051-00008	Cultivo:62000	PASTOS PERMANENTES DE 5 O MAS AÑOS-SIN VARIEDAD	Secano
	Recinto:18-149-006-00051-00010	Cultivo:62000	PASTOS PERMANENTES DE 5 O MAS AÑOS-SIN VARIEDAD	Secano
	Recinto:18-149-007-00014-00005	Cultivo:62000	PASTOS PERMANENTES DE 5 O MAS AÑOS-SIN VARIEDAD	Secano
	Recinto:18-149-007-00014-00007	Cultivo:62000	PASTOS PERMANENTES DE 5 O MAS AÑOS-SIN VARIEDAD	Secano
	Recinto:18-149-009-00026-00001	Cultivo:62000	PASTOS PERMANENTES DE 5 O MAS AÑOS-SIN VARIEDAD	Secano
	Recinto:18-149-009-00026-00013	Cultivo:62000	PASTOS PERMANENTES DE 5 O MAS AÑOS-SIN VARIEDAD	Secano

Datos considerados para el Cálculo de la Carga Ganadera del expediente

Superficie determinada para Cálculo Carga Ganadera: 0,00 ha
Carga Ganadera del Expediente: 0,00 ugm/ha

Incidenias de carga ganadera

INCIDENCIA DESCRIPCIÓN

219	Superficie bruta de cruce en un recinto en una misma solicitud supera superficie total que el SIGPAC establece para él. Recinto:18-149-009-00026-00008 Cultivo:20000 BARBECHO TRADICIONAL-SIN VARIEDAD Secano Suma de superficies declaradas para este recinto por el solicitante (Áreas):79 Superficie SIGPAC total para el recinto (Áreas):74 Exceso de superficie declarada (Hectáreas):0,05			
224	Superficie neta de cruce en un recinto en una misma solicitud supera superficie admisible que SIGPAC establece para él. Recinto:18-149-009-00026-00001 Cultivo:62000 PASTOS PERMANENTES DE 5 O MAS AÑOS-SIN VARIEDAD Secano Superficie admisible de pastos del recinto según SIGPAC.:347 Suma de superficies de cruce netas declaradas para este recinto por el solicitante.:632 Exceso de superficie (Hectáreas):2,85			
452	Actividad agraria declarada en un recinto no compatible con el uso PA, PR o PS asignado en SIGPAC para ese recinto. Recinto:18-149-009-00026-00013 Cultivo:62000 PASTOS PERMANENTES DE 5 O MAS AÑOS-SIN VARIEDAD Secano USO ASIGNADO EN SIGPAC:PR Recinto:18-149-005-00222-00002 Cultivo:62000 PASTOS PERMANENTES DE 5 O MAS AÑOS-SIN VARIEDAD Secano USO ASIGNADO EN SIGPAC:PR Recinto:18-149-005-00222-00003 Cultivo:62000 PASTOS PERMANENTES DE 5 O MAS AÑOS-SIN VARIEDAD Secano USO ASIGNADO EN SIGPAC:PR Recinto:18-149-005-00223-00002 Cultivo:62000 PASTOS PERMANENTES DE 5 O MAS AÑOS-SIN VARIEDAD Secano USO ASIGNADO EN SIGPAC:PR			

(1) Con incidencias que retienen pago o deniegan el expediente.
(2) Se calcula sobre superficie declarada admisible.
(3) Aplicación del artículo 16 bis del RD 147/2023.
(4) Expediente con algunos recintos de pastos permanentes ubicados en espacios protegidos donde la carga ganadera mínima será 0,1 UGM/ha.

Puede verificar la integridad de una copia de este documento mediante la lectura del código QR adjunto o mediante el acceso a la dirección https://ws050.juntadeandalucia.es/verificarFirma indicando el código de VERIFICACIÓN			
FIRMADO POR	RAQUEL MARIA ESPIN CRESPO	29/01/2025	
VERIFICACIÓN	Pk2jmMURSWMFXCU9VKGJQRQ2Q7H5BP3	PÁG. 825/2713	



	Recinto:18-149-005-00053-00003	Cultivo:62000	PASTOS PERMANENTES DE 5 O MAS AÑOS-SIN VARIEDAD	Secano	USO ASIGNADO EN SIGPAC:PR
	Recinto:18-149-006-00051-00004	Cultivo:62000	PASTOS PERMANENTES DE 5 O MAS AÑOS-SIN VARIEDAD	Secano	USO ASIGNADO EN SIGPAC:PR
	Recinto:18-149-006-00051-00006	Cultivo:62000	PASTOS PERMANENTES DE 5 O MAS AÑOS-SIN VARIEDAD	Secano	USO ASIGNADO EN SIGPAC:PR
	Recinto:18-149-006-00051-00001	Cultivo:62000	PASTOS PERMANENTES DE 5 O MAS AÑOS-SIN VARIEDAD	Secano	USO ASIGNADO EN SIGPAC:PR
	Recinto:18-149-006-00051-00003	Cultivo:62000	PASTOS PERMANENTES DE 5 O MAS AÑOS-SIN VARIEDAD	Secano	USO ASIGNADO EN SIGPAC:PR
	Recinto:18-149-005-00236-00003	Cultivo:62000	PASTOS PERMANENTES DE 5 O MAS AÑOS-SIN VARIEDAD	Secano	USO ASIGNADO EN SIGPAC:PR
	Recinto:18-149-006-00041-00002	Cultivo:62000	PASTOS PERMANENTES DE 5 O MAS AÑOS-SIN VARIEDAD	Secano	USO ASIGNADO EN SIGPAC:PR
	Recinto:18-149-009-00026-00001	Cultivo:62000	PASTOS PERMANENTES DE 5 O MAS AÑOS-SIN VARIEDAD	Secano	USO ASIGNADO EN SIGPAC:PR
	Recinto:18-149-007-00014-00007	Cultivo:62000	PASTOS PERMANENTES DE 5 O MAS AÑOS-SIN VARIEDAD	Secano	USO ASIGNADO EN SIGPAC:PR
	Recinto:18-149-006-00051-00010	Cultivo:62000	PASTOS PERMANENTES DE 5 O MAS AÑOS-SIN VARIEDAD	Secano	USO ASIGNADO EN SIGPAC:PR
	Recinto:18-149-007-00014-00005	Cultivo:62000	PASTOS PERMANENTES DE 5 O MAS AÑOS-SIN VARIEDAD	Secano	USO ASIGNADO EN SIGPAC:PR
	Recinto:18-149-006-00051-00007	Cultivo:62000	PASTOS PERMANENTES DE 5 O MAS AÑOS-SIN VARIEDAD	Secano	USO ASIGNADO EN SIGPAC:PR
	Recinto:18-149-006-00051-00008	Cultivo:62000	PASTOS PERMANENTES DE 5 O MAS AÑOS-SIN VARIEDAD	Secano	USO ASIGNADO EN SIGPAC:PR
3790	Recinto declarado inactivo				
	Recinto:18-149-009-00026-00001	Cultivo: -			
86122	Recinto superficie forrajera que realiza la actividad de producción de pastoreo y no declara el o los códigos del Registro de Explotaciones Ganaderas de Andalucía, REGA.				
	Recinto:18-149-009-00026-00013	Cultivo:62000	PASTOS PERMANENTES DE 5 O MAS AÑOS-SIN VARIEDAD	Secano	
	Recinto:18-149-005-00222-00002	Cultivo:62000	PASTOS PERMANENTES DE 5 O MAS AÑOS-SIN VARIEDAD	Secano	
	Recinto:18-149-005-00222-00003	Cultivo:62000	PASTOS PERMANENTES DE 5 O MAS AÑOS-SIN VARIEDAD	Secano	
	Recinto:18-149-005-00223-00002	Cultivo:62000	PASTOS PERMANENTES DE 5 O MAS AÑOS-SIN VARIEDAD	Secano	
	Recinto:18-149-005-00053-00003	Cultivo:62000	PASTOS PERMANENTES DE 5 O MAS AÑOS-SIN VARIEDAD	Secano	
	Recinto:18-149-006-00051-00004	Cultivo:62000	PASTOS PERMANENTES DE 5 O MAS AÑOS-SIN VARIEDAD	Secano	
	Recinto:18-149-006-00051-00006	Cultivo:62000	PASTOS PERMANENTES DE 5 O MAS AÑOS-SIN VARIEDAD	Secano	
	Recinto:18-149-006-00051-00001	Cultivo:62000	PASTOS PERMANENTES DE 5 O MAS AÑOS-SIN VARIEDAD	Secano	
	Recinto:18-149-006-00051-00003	Cultivo:62000	PASTOS PERMANENTES DE 5 O MAS AÑOS-SIN VARIEDAD	Secano	
	Recinto:18-149-005-00236-00003	Cultivo:62000	PASTOS PERMANENTES DE 5 O MAS AÑOS-SIN VARIEDAD	Secano	
	Recinto:18-149-006-00041-00002	Cultivo:62000	PASTOS PERMANENTES DE 5 O MAS AÑOS-SIN VARIEDAD	Secano	
	Recinto:18-149-009-00026-00001	Cultivo:62000	PASTOS PERMANENTES DE 5 O MAS AÑOS-SIN VARIEDAD	Secano	
	Recinto:18-149-007-00014-00007	Cultivo:62000	PASTOS PERMANENTES DE 5 O MAS AÑOS-SIN VARIEDAD	Secano	
	Recinto:18-149-006-00051-00010	Cultivo:62000	PASTOS PERMANENTES DE 5 O MAS AÑOS-SIN VARIEDAD	Secano	
	Recinto:18-149-007-00014-00005	Cultivo:62000	PASTOS PERMANENTES DE 5 O MAS AÑOS-SIN VARIEDAD	Secano	
	Recinto:18-149-006-00051-00007	Cultivo:62000	PASTOS PERMANENTES DE 5 O MAS AÑOS-SIN VARIEDAD	Secano	
	Recinto:18-149-006-00051-00008	Cultivo:62000	PASTOS PERMANENTES DE 5 O MAS AÑOS-SIN VARIEDAD	Secano	
86124	Recinto de forrajera para Cálculo de Carga Ganadera que No pertenece a Explotación.				
	Recinto:18-149-009-00026-00013	Cultivo:62000	PASTOS PERMANENTES DE 5 O MAS AÑOS-SIN VARIEDAD	Secano	
	Recinto:18-149-005-00222-00002	Cultivo:62000	PASTOS PERMANENTES DE 5 O MAS AÑOS-SIN VARIEDAD	Secano	
	Recinto:18-149-005-00222-00003	Cultivo:62000	PASTOS PERMANENTES DE 5 O MAS AÑOS-SIN VARIEDAD	Secano	
	Recinto:18-149-005-00223-00002	Cultivo:62000	PASTOS PERMANENTES DE 5 O MAS AÑOS-SIN VARIEDAD	Secano	
	Recinto:18-149-005-00053-00003	Cultivo:62000	PASTOS PERMANENTES DE 5 O MAS AÑOS-SIN VARIEDAD	Secano	
	Recinto:18-149-006-00051-00004	Cultivo:62000	PASTOS PERMANENTES DE 5 O MAS AÑOS-SIN VARIEDAD	Secano	
	Recinto:18-149-006-00051-00006	Cultivo:62000	PASTOS PERMANENTES DE 5 O MAS AÑOS-SIN VARIEDAD	Secano	
	Recinto:18-149-006-00051-00001	Cultivo:62000	PASTOS PERMANENTES DE 5 O MAS AÑOS-SIN VARIEDAD	Secano	
	Recinto:18-149-006-00051-00003	Cultivo:62000	PASTOS PERMANENTES DE 5 O MAS AÑOS-SIN VARIEDAD	Secano	
	Recinto:18-149-005-00236-00003	Cultivo:62000	PASTOS PERMANENTES DE 5 O MAS AÑOS-SIN VARIEDAD	Secano	
	Recinto:18-149-006-00041-00002	Cultivo:62000	PASTOS PERMANENTES DE 5 O MAS AÑOS-SIN VARIEDAD	Secano	
	Recinto:18-149-009-00026-00001	Cultivo:62000	PASTOS PERMANENTES DE 5 O MAS AÑOS-SIN VARIEDAD	Secano	
	Recinto:18-149-007-00014-00007	Cultivo:62000	PASTOS PERMANENTES DE 5 O MAS AÑOS-SIN VARIEDAD	Secano	
	Recinto:18-149-006-00051-00010	Cultivo:62000	PASTOS PERMANENTES DE 5 O MAS AÑOS-SIN VARIEDAD	Secano	
	Recinto:18-149-007-00014-00005	Cultivo:62000	PASTOS PERMANENTES DE 5 O MAS AÑOS-SIN VARIEDAD	Secano	
	Recinto:18-149-006-00051-00007	Cultivo:62000	PASTOS PERMANENTES DE 5 O MAS AÑOS-SIN VARIEDAD	Secano	

(1) Con incidencias que retienen pago o deniegan el expediente.
 (2) Se calcula sobre superficie declarada admisible.
 (3) Aplicación del artículo 16 bis del RD 147/2023.
 (4) Expediente con algunos recintos de pastos permanentes ubicados en espacios protegidos donde la carga ganadera mínima será 0,1 UGM/ha.

Puede verificar la integridad de una copia de este documento mediante la lectura del código QR adjunto o mediante el acceso a la dirección <https://ws050.juntadeandalucia.es/verificarFirma> indicando el código de VERIFICACIÓN

FIRMADO POR	RAQUEL MARIA ESPIN CRESPO	29/01/2025
VERIFICACIÓN	Pk2jmMURSWMFXCU9VKGJQRQ2Q7H5BP3	PÁG. 826/2713





- 86128 Recinto:18-149-006-00051-00008 Cultivo:62000 PASTOS PERMANENTES DE 5 O MAS AÑOS-SIN VARIEDAD Secano
 Recinto de Forrajeras que no ha contabilizado para Carga Ganadera por no tener una explotación válida para el cálculo de la Carga Ganadera
 Recinto:18-149-009-00026-00013 Cultivo:62 PASTOS PERMANENTES DE 5 O MAS AÑOS-
 Recinto:18-149-005-00222-00002 Cultivo:62 PASTOS PERMANENTES DE 5 O MAS AÑOS-
 Recinto:18-149-005-00222-00003 Cultivo:62 PASTOS PERMANENTES DE 5 O MAS AÑOS-
 Recinto:18-149-005-00223-00002 Cultivo:62 PASTOS PERMANENTES DE 5 O MAS AÑOS-
 Recinto:18-149-005-00053-00003 Cultivo:62 PASTOS PERMANENTES DE 5 O MAS AÑOS-
 Recinto:18-149-006-00051-00004 Cultivo:62 PASTOS PERMANENTES DE 5 O MAS AÑOS-
 Recinto:18-149-006-00051-00006 Cultivo:62 PASTOS PERMANENTES DE 5 O MAS AÑOS-
 Recinto:18-149-006-00051-00001 Cultivo:62 PASTOS PERMANENTES DE 5 O MAS AÑOS-
 Recinto:18-149-006-00051-00003 Cultivo:62 PASTOS PERMANENTES DE 5 O MAS AÑOS-
 Recinto:18-149-005-00236-00003 Cultivo:62 PASTOS PERMANENTES DE 5 O MAS AÑOS-
 Recinto:18-149-006-00041-00002 Cultivo:62 PASTOS PERMANENTES DE 5 O MAS AÑOS-
 Recinto:18-149-009-00026-00001 Cultivo:62 PASTOS PERMANENTES DE 5 O MAS AÑOS-
 Recinto:18-149-007-00014-00007 Cultivo:62 PASTOS PERMANENTES DE 5 O MAS AÑOS-
 Recinto:18-149-006-00051-00010 Cultivo:62 PASTOS PERMANENTES DE 5 O MAS AÑOS-
 Recinto:18-149-007-00014-00005 Cultivo:62 PASTOS PERMANENTES DE 5 O MAS AÑOS-
 Recinto:18-149-006-00051-00007 Cultivo:62 PASTOS PERMANENTES DE 5 O MAS AÑOS-
 Recinto:18-149-006-00051-00008 Cultivo:62 PASTOS PERMANENTES DE 5 O MAS AÑOS-
 86132 Recinto superficie forrajera que no realiza la actividad de producción de pastoreo.
 Recinto:18-149-005-00053-00001 Cultivo:20000 BARBECHO TRADICIONAL-SIN VARIEDAD Secano
 Recinto:18-149-006-00047-00001 Cultivo:20000 BARBECHO TRADICIONAL-SIN VARIEDAD Secano
 Recinto:18-149-005-00231-00001 Cultivo:20000 BARBECHO TRADICIONAL-SIN VARIEDAD Secano
 Recinto:18-149-005-00223-00001 Cultivo:20000 BARBECHO TRADICIONAL-SIN VARIEDAD Secano
 Recinto:18-149-006-00045-00001 Cultivo:20000 BARBECHO TRADICIONAL-SIN VARIEDAD Secano
 Recinto:18-149-006-00051-00012 Cultivo:20000 BARBECHO TRADICIONAL-SIN VARIEDAD Secano
 Recinto:18-149-006-00051-00012 Cultivo:20000 BARBECHO TRADICIONAL-SIN VARIEDAD Secano
 Recinto:18-149-010-00047-00002 Cultivo:20000 BARBECHO TRADICIONAL-SIN VARIEDAD Secano
 Recinto:18-149-009-00026-00010 Cultivo:20000 BARBECHO TRADICIONAL-SIN VARIEDAD Secano
 Recinto:18-149-009-00026-00013 Cultivo:62000 PASTOS PERMANENTES DE 5 O MAS AÑOS-SIN VARIEDAD Secano
 Recinto:18-149-009-00026-00008 Cultivo:20000 BARBECHO TRADICIONAL-SIN VARIEDAD Secano
 Recinto:18-149-009-00026-00009 Cultivo:20000 BARBECHO TRADICIONAL-SIN VARIEDAD Secano
 Recinto:18-149-005-00222-00002 Cultivo:62000 PASTOS PERMANENTES DE 5 O MAS AÑOS-SIN VARIEDAD Secano
 Recinto:18-149-005-00222-00003 Cultivo:62000 PASTOS PERMANENTES DE 5 O MAS AÑOS-SIN VARIEDAD Secano
 Recinto:18-149-005-00223-00002 Cultivo:62000 PASTOS PERMANENTES DE 5 O MAS AÑOS-SIN VARIEDAD Secano
 Recinto:18-149-005-00053-00003 Cultivo:62000 PASTOS PERMANENTES DE 5 O MAS AÑOS-SIN VARIEDAD Secano
 Recinto:18-149-006-00051-00004 Cultivo:62000 PASTOS PERMANENTES DE 5 O MAS AÑOS-SIN VARIEDAD Secano
 Recinto:18-149-006-00051-00006 Cultivo:62000 PASTOS PERMANENTES DE 5 O MAS AÑOS-SIN VARIEDAD Secano
 Recinto:18-149-006-00051-00001 Cultivo:62000 PASTOS PERMANENTES DE 5 O MAS AÑOS-SIN VARIEDAD Secano
 Recinto:18-149-006-00051-00003 Cultivo:62000 PASTOS PERMANENTES DE 5 O MAS AÑOS-SIN VARIEDAD Secano
 Recinto:18-149-005-00236-00003 Cultivo:62000 PASTOS PERMANENTES DE 5 O MAS AÑOS-SIN VARIEDAD Secano
 Recinto:18-149-006-00041-00002 Cultivo:62000 PASTOS PERMANENTES DE 5 O MAS AÑOS-SIN VARIEDAD Secano
 Recinto:18-149-009-00026-00001 Cultivo:62000 PASTOS PERMANENTES DE 5 O MAS AÑOS-SIN VARIEDAD Secano
 Recinto:18-149-007-00014-00007 Cultivo:62000 PASTOS PERMANENTES DE 5 O MAS AÑOS-SIN VARIEDAD Secano
 Recinto:18-149-006-00051-00010 Cultivo:62000 PASTOS PERMANENTES DE 5 O MAS AÑOS-SIN VARIEDAD Secano
 Recinto:18-149-005-00222-00001 Cultivo:20000 BARBECHO TRADICIONAL-SIN VARIEDAD Secano
 Recinto:18-149-005-00236-00001 Cultivo:20000 BARBECHO TRADICIONAL-SIN VARIEDAD Secano
 Recinto:18-149-007-00014-00005 Cultivo:62000 PASTOS PERMANENTES DE 5 O MAS AÑOS-SIN VARIEDAD Secano
 Recinto:18-149-007-00022-00001 Cultivo:20000 BARBECHO TRADICIONAL-SIN VARIEDAD Secano
 Recinto:18-149-006-00051-00007 Cultivo:62000 PASTOS PERMANENTES DE 5 O MAS AÑOS-SIN VARIEDAD Secano
 Recinto:18-149-006-00051-00008 Cultivo:62000 PASTOS PERMANENTES DE 5 O MAS AÑOS-SIN VARIEDAD Secano
 Recinto:18-149-006-00041-00001 Cultivo:20000 BARBECHO TRADICIONAL-SIN VARIEDAD Secano

(1) Con incidencias que retienen pago o deniegan el expediente.
 (2) Se calcula sobre superficie declarada admisible.
 (3) Aplicación del artículo 16 bis del RD 147/2023.
 (4) Expediente con algunos recintos de pastos permanentes ubicados en espacios protegidos donde la carga ganadera mínima será 0,1 UGM/ha.

Puede verificar la integridad de una copia de este documento mediante la lectura del código QR adjunto o mediante el acceso a la dirección <https://ws050.juntadeandalucia.es/verificarFirma> indicando el código de VERIFICACIÓN

FIRMADO POR	RAQUEL MARIA ESPIN CRESPO	29/01/2025	
VERIFICACIÓN	Pk2jmMURSWMFXCU9VKGJQR2Q7H5BP3	PÁG. 827/2713	



APELLIDOS Y NOMBRE / RAZÓN SOCIAL

CASTARNADO MAGAÑA JOSE MANUEL

NIF
****3520*

EXPEDIENTE
1237376

RESOLUCIÓN
CONCESIÓN DE LA AYUDA

DATOS DE MANTENIMIENTO UNIDADES

GRUPO DE PAGO	Sup. Dec. Admisible	Sup. Resuelta	Sobredecl.	% Sobredecl.
ZONAS DE MONTAÑA	23,88	19,78	4,10	17,17

RESUMEN DE PAGOS

	IMPORTE (Euros)			
	RESUELTO	FEADER	MAPA	CAPADR
Pago realizado	1.395,00	1.185,79	136,85	72,41
Pago indebido	-316,21			
TOTAL	1.078,79			

APLICACIÓN DE REDUCCIONES Y PENALIZACIONES (%)

Criterios de subvencionabilidad (1)	Presentación tardía	Omisión declaración	Condicionalidad
0,00	0,00	0,00	0,00

IMPORTE (Euros)

Calculado(2)	Reducción	Penalización	Reducción Penalización (3)	Penalización adicional	Resuelto	FEADER	MAPA	CAPADR
1.983,50 €	340,55 €	564,16 €	0,00 €	0,00 €	1.078,79 €	916,97 €	105,83 €	55,99 €
Importe Unitario:	93,00 €	Nuevo Importe Unitario:	83,06 €					

RECINTOS PROPUESTOS

REF.	REFERENCIA SIGPAC	CULTIVO	USO SIGPAC	S/R	Sup. Dec. admisible	Sup. Campo	Sup. Determ.	Sup. Resuelta
-1487248	18-138-005-00335-0012	OLIVAR	S	S	0,47		0,47	0,00
-1486703	18-138-004-00828-0001	OLIVAR	S	S	1,10		1,10	0,00
-1486699	18-138-004-00829-0003	OLIVAR	S	S	0,81		0,81	0,81
-1403106	18-138-005-00335-0012	ALMENDROS	S	S	1,52		1,52	0,00
-1286446	18-138-005-00335-0002	OLIVAR	S	S	0,42		0,42	0,42
-574200	18-138-005-00335-0011	ALMENDROS	S	S	0,05		0,05	0,05
-125395	18-138-005-00335-0010	ESPÁRRAGOS	S	S	0,05		0,05	0,05
-125393	18-138-005-00335-0009	ESPÁRRAGOS	S	S	0,28		0,28	0,28
5492140	23-044-013-00135-0001	OLIVAR	R	R	3,26		3,26	3,26
5815978	18-138-005-00337-0001	ESPÁRRAGOS	S	S	1,04		1,04	1,04
1700000007106045	18-138-005-00111-0004	OLIVAR	R	R	1,75		1,75	1,75
1700000007106046	18-138-004-00681-0002	OLIVAR	S	S	1,72		1,72	1,72
1700000007106047	18-138-005-00335-0006	OLIVAR	S	S	2,42		2,42	2,42
1700000007106048	18-138-004-00683-0002	OLIVAR	R	R	1,22		1,22	1,22
1700000007106049	18-138-004-00128-0001	OLIVAR	S	S	0,87		0,87	0,87
1700000007106050	18-138-004-00884-0001	OLIVAR	S	S	0,06		0,06	0,06
1700000007106051	18-138-004-00885-0001	OLIVAR	S	S	0,39		0,39	0,39
1700000007106054	18-138-004-00253-0001	OLIVAR	S	S	0,75		0,75	0,75
1700000007106060	18-138-005-00110-0001	OLIVAR	S	S	2,54		2,54	2,54
1700000007106062	18-138-005-00335-0007	ESPÁRRAGOS	S	S	0,70		0,70	0,70
1700000007106063	18-138-005-00335-0008	CEREZOS	S	S	0,78		0,78	0,78
1700000007106067	18-138-005-00335-0005	ALMENDROS	S	S	1,01		1,01	0,00
1700000007106068	18-138-005-00335-0001	ESPÁRRAGOS	S	S	0,67		0,67	0,67

(1) Con incidencias que retienen pago o deniegan el expediente.

(2) Se calcula sobre superficie declarada admisible.

(3) Aplicación del artículo 16 bis del RD 147/2023.

(4) Expediente con algunos recintos de pastos permanentes ubicados en espacios protegidos donde la carga ganadera mínima será 0,1 UGM/ha.

Puede verificar la integridad de una copia de este documento mediante la lectura del código QR adjunto o mediante el acceso a la dirección <https://ws050.juntadeandalucia.es/verificarFirma> indicando el código de VERIFICACIÓN

FIRMADO POR

RAQUEL MARIA ESPIN CRESPO

29/01/2025

VERIFICACIÓN

Pk2jmMURSWMFXCU9VKGJRQ2Q7H5BP3

PÁG. 828/2713





INCIDENCIAS

INCIDENCIA DESCRIPCIÓN

- 219 Superficie bruta de cruce en un recinto en una misma solicitud supera superficie total que el SIGPAC establece para él.
Recinto:18-138-005-00335-00012 Cultivo:101003 OLIVAR-ARBEQUINA Secano Suma de superficies declaradas para este recinto por el solicitante (Áreas):199 Superficie SIGPAC total para el recinto (Áreas):0 Exceso de superficie declarada (Hectáreas):0,47
Recinto:18-138-005-00335-00012 Cultivo:104003 ALMENDROS-ANTOÑETA Secano Suma de superficies declaradas para este recinto por el solicitante (Áreas):199 Superficie SIGPAC total para el recinto (Áreas):0 Exceso de superficie declarada (Hectáreas):1,52
- 3790 Recinto declarado inactivo
Recinto:18-138-004-00828-00001 Cultivo: -
- 8201 Control por Monitorización con resultado de abandono comprobado
Recinto:18-138-005-00335-00005 Cultivo:104003 ALMENDROS-ANTOÑETA

(1) Con incidencias que retienen pago o deniegan el expediente.

(2) Se calcula sobre superficie declarada admisible.

(3) Aplicación del artículo 16 bis del RD 147/2023.

(4) Expediente con algunos recintos de pastos permanentes ubicados en espacios protegidos donde la carga ganadera mínima será 0,1 UGM/ha.

Puede verificar la integridad de una copia de este documento mediante la lectura del código QR adjunto o mediante el acceso a la dirección <https://ws050.juntadeandalucia.es/verificarFirma> indicando el código de VERIFICACIÓN

FIRMADO POR

RAQUEL MARIA ESPIN CRESPO

29/01/2025

VERIFICACIÓN

Pk2jmMURSWMFXCu9VKGJRQ2Q7H5BP3

PÁG. 829/2713





APELLIDOS Y NOMBRE / RAZÓN SOCIAL

CASTILLO COBO JUAN RAMON

NIF
****4611*

EXPEDIENTE
1156177

RESOLUCIÓN
CONCESIÓN DE LA AYUDA

DATOS DE MANTENIMIENTO UNIDADES

GRUPO DE PAGO	Sup. Dec. Admisible	Sup. Resuelta	Sobredecl.	% Sobredecl.
ZONAS DE MONTAÑA	19,51	19,51	0,00	0,00

RESUMEN DE PAGOS

	IMPORTE (Euros)			
	RESUELTO	FEADER	MAPA	CAPADR
Pago realizado	1.730,54	1.470,96	169,77	89,81

APLICACIÓN DE REDUCCIONES Y PENALIZACIONES (%)

Criterios de subvencionabilidad (1)	Presentación tardía	Omisión declaración	Condicionalidad
0,00	0,00	0,00	0,00

IMPORTE (Euros)

Calculado(2)	Reducción	Penalización	Reducción Penalización (3)	Penalización adicional	Resuelto	FEADER	MAPA	CAPADR
1.730,54 €	0,00 €	0,00 €	0,00 €	0,00 €	1.730,54 €	1.470,96 €	169,77 €	89,81 €
Importe Unitario:	93,00 €	Nuevo Importe Unitario:	88,70 €					

RECINTOS PROPUESTOS

REF.	REFERENCIA SIGPAC	CULTIVO	S/R	USO SIGPAC	Sup. Dec. admisible	Sup. Campo	Sup. Determ.	Sup. Resuelta
-1617758	18-123-001-00545-0001	OLIVAR	S		0,46		0,46	0,46
-1617757	18-123-001-00544-0002	OLIVAR	S		1,27		1,27	1,27
-1617755	18-123-001-00132-0001	OLIVAR	S		0,09		0,09	0,09
-1358219	18-123-001-00111-0001	OLIVAR	S		0,03		0,03	0,03
-1073238	18-123-001-00127-0004	OLIVAR	S		6,03		6,03	6,03
-1073119	18-123-001-00544-0002	OLIVAR	S		2,11		2,11	2,11
1700000006215866	14-037-001-00048-0002	OLIVAR	S		0,01		0,01	0,01
1700000006215867	14-037-001-00128-0001	OLIVAR	S		8,38		8,38	8,38
1700000006215875	18-123-001-00131-0001	OLIVAR	S		1,13		1,13	1,13

(1) Con incidencias que retienen pago o deniegan el expediente.

(2) Se calcula sobre superficie declarada admisible.

(3) Aplicación del artículo 16 bis del RD 147/2023.

(4) Expediente con algunos recintos de pastos permanentes ubicados en espacios protegidos donde la carga ganadera mínima será 0,1 UGM/ha.

Puede verificar la integridad de una copia de este documento mediante la lectura del código QR adjunto o mediante el acceso a la dirección <https://ws050.juntadeandalucia.es/verificarFirma> indicando el código de VERIFICACIÓN

FIRMADO POR

RAQUEL MARIA ESPIN CRESPO

29/01/2025

VERIFICACIÓN

Pk2jmMURSWMFXCU9VKGJQRQ2Q7H5BP3

PÁG. 830/2713





INCIDENCIAS

INCIDENCIA DESCRIPCIÓN

- 86119 Carga ganadera NO cumple con el valor mínimo de 0,2 UGM/ha.
 Recinto:14-037-001-00128-00003 Cultivo:62000 PASTOS PERMANENTES DE 5 O MAS AÑOS-SIN VARIEDAD Secano Carga Ganadera:0
 Recinto:14-037-001-00128-00004 Cultivo:62000 PASTOS PERMANENTES DE 5 O MAS AÑOS-SIN VARIEDAD Secano Carga Ganadera:0
 Recinto:14-037-001-00128-00005 Cultivo:62000 PASTOS PERMANENTES DE 5 O MAS AÑOS-SIN VARIEDAD Secano Carga Ganadera:0
- 86121 Recinto superficie forrajera que no realiza la actividad de producción de pastoreo.
 Recinto:14-037-001-00128-00003 Cultivo:62000 PASTOS PERMANENTES DE 5 O MAS AÑOS-SIN VARIEDAD Secano Actividad Agraria del recinto:5
 Recinto:14-037-001-00128-00004 Cultivo:62000 PASTOS PERMANENTES DE 5 O MAS AÑOS-SIN VARIEDAD Secano Actividad Agraria del recinto:5
 Recinto:14-037-001-00128-00005 Cultivo:62000 PASTOS PERMANENTES DE 5 O MAS AÑOS-SIN VARIEDAD Secano Actividad Agraria del recinto:5
- 86122 Recinto superficie forrajera que realiza la actividad de producción de pastoreo y no declara el o los códigos del Registro de Explotaciones Ganaderas de Andalucía, REGA.
 Recinto:14-037-001-00128-00003 Cultivo:62000 PASTOS PERMANENTES DE 5 O MAS AÑOS-SIN VARIEDAD Secano
 Recinto:14-037-001-00128-00004 Cultivo:62000 PASTOS PERMANENTES DE 5 O MAS AÑOS-SIN VARIEDAD Secano
 Recinto:14-037-001-00128-00005 Cultivo:62000 PASTOS PERMANENTES DE 5 O MAS AÑOS-SIN VARIEDAD Secano
- 86124 Recinto de forrajera para Cálculo de Carga Ganadera que No pertenece a Explotación.
 Recinto:14-037-001-00128-00003 Cultivo:62000 PASTOS PERMANENTES DE 5 O MAS AÑOS-SIN VARIEDAD Secano
 Recinto:14-037-001-00128-00004 Cultivo:62000 PASTOS PERMANENTES DE 5 O MAS AÑOS-SIN VARIEDAD Secano
 Recinto:14-037-001-00128-00005 Cultivo:62000 PASTOS PERMANENTES DE 5 O MAS AÑOS-SIN VARIEDAD Secano

Datos considerados para el Cálculo de la Carga Ganadera del expediente

Superficie determinada para Cálculo Carga Ganadera: 0,00 ha
Carga Ganadera del Expediente: 0,00 ugm/ha

Incidenias de carga ganadera

INCIDENCIA DESCRIPCIÓN

- 86122 Recinto superficie forrajera que realiza la actividad de producción de pastoreo y no declara el o los códigos del Registro de Explotaciones Ganaderas de Andalucía, REGA.
 Recinto:14-037-001-00128-00005 Cultivo:62000 PASTOS PERMANENTES DE 5 O MAS AÑOS-SIN VARIEDAD Secano
 Recinto:14-037-001-00128-00004 Cultivo:62000 PASTOS PERMANENTES DE 5 O MAS AÑOS-SIN VARIEDAD Secano
 Recinto:14-037-001-00128-00003 Cultivo:62000 PASTOS PERMANENTES DE 5 O MAS AÑOS-SIN VARIEDAD Secano
- 86124 Recinto de forrajera para Cálculo de Carga Ganadera que No pertenece a Explotación.
 Recinto:14-037-001-00128-00005 Cultivo:62000 PASTOS PERMANENTES DE 5 O MAS AÑOS-SIN VARIEDAD Secano
 Recinto:14-037-001-00128-00004 Cultivo:62000 PASTOS PERMANENTES DE 5 O MAS AÑOS-SIN VARIEDAD Secano
 Recinto:14-037-001-00128-00003 Cultivo:62000 PASTOS PERMANENTES DE 5 O MAS AÑOS-SIN VARIEDAD Secano
- 86128 Recinto de Forrajeras que no ha contabilizado para Carga Ganadera por no tener una explotación válida para el cálculo de la Carga Ganadera
 Recinto:14-037-001-00128-00005 Cultivo:62 PASTOS PERMANENTES DE 5 O MAS AÑOS-
 Recinto:14-037-001-00128-00004 Cultivo:62 PASTOS PERMANENTES DE 5 O MAS AÑOS-
 Recinto:14-037-001-00128-00003 Cultivo:62 PASTOS PERMANENTES DE 5 O MAS AÑOS-
- 86132 Recinto superficie forrajera que no realiza la actividad de producción de pastoreo.
 Recinto:14-037-001-00128-00005 Cultivo:62000 PASTOS PERMANENTES DE 5 O MAS AÑOS-SIN VARIEDAD Secano
 Recinto:14-037-001-00128-00004 Cultivo:62000 PASTOS PERMANENTES DE 5 O MAS AÑOS-SIN VARIEDAD Secano
 Recinto:14-037-001-00128-00003 Cultivo:62000 PASTOS PERMANENTES DE 5 O MAS AÑOS-SIN VARIEDAD Secano

(1) Con incidencias que retienen pago o deniegan el expediente.
 (2) Se calcula sobre superficie declarada admisible.
 (3) Aplicación del artículo 16 bis del RD 147/2023.
 (4) Expediente con algunos recintos de pastos permanentes ubicados en espacios protegidos donde la carga ganadera mínima será 0,1 UGM/ha.

Puede verificar la integridad de una copia de este documento mediante la lectura del código QR adjunto o mediante el acceso a la dirección <https://ws050.juntadeandalucia.es/verificarFirma> indicando el código de VERIFICACIÓN

FIRMADO POR	RAQUEL MARIA ESPIN CRESPO	29/01/2025	
VERIFICACIÓN	Pk2jmMURSWMFXCU9VKGJRQ2Q7H5BP3	PÁG. 831/2713	



APELLIDOS Y NOMBRE / RAZÓN SOCIAL
CASTILLO COBO MARIA DE LA LUZ

NIF
****7499*

EXPEDIENTE
1155965

RESOLUCIÓN
CONCESIÓN DE LA AYUDA

DATOS DE MANTENIMIENTO UNIDADES

GRUPO DE PAGO	Sup. Dec. Admisible	Sup. Resuelta	Sobredecl.	% Sobredecl.
ZONAS DE MONTAÑA	20,47	20,34	0,13	0,64

RESUMEN DE PAGOS

	IMPORTE (Euros)			
	RESUELTO	FEADER	MAPA	CAPADR
Pago realizado	1.781,84	1.514,56	174,80	92,48

APLICACIÓN DE REDUCCIONES Y PENALIZACIONES (%)

Criterios de subvencionabilidad (1)	Presentación tardía	Omisión declaración	Condicionalidad
0,00	0,00	0,00	0,00

IMPORTE (Euros)

Calculado(2)	Reducción	Penalización	Reducción Penalización (3)	Penalización adicional	Resuelto	FEADER	MAPA	CAPADR
1.793,23 €	11,39 €	0,00 €	0,00 €	0,00 €	1.781,84 €	1.514,56 €	174,80 €	92,48 €
Importe Unitario:	93,00 €	Nuevo Importe Unitario:	87,60 €					

RECINTOS PROPUESTOS

REF.	REFERENCIA SIGPAC	CULTIVO	S/R	USO SIGPAC	Sup. Dec. admisible	Sup. Campo	Sup. Determ.	Sup. Resuelta
-1621758	18-123-001-00544-0002	OLIVAR	S		0,09		0,09	0,09
-1621757	18-123-001-00543-0002	OLIVAR	S		2,38		2,38	2,38
5106798	18-123-001-00111-0001	OLIVAR	S		1,47		1,47	1,42
6940683	18-123-001-00135-0001	OLIVAR	S		2,06		2,06	2,06
6940686	18-123-001-00253-0002	OLIVAR	S		0,83		0,83	0,83
6940687	18-123-001-00253-0003	OLIVAR	S		4,59		4,59	4,59
6940689	18-123-001-00254-0001	OLIVAR	S		1,05		1,05	1,05
170000006220528	18-123-002-00160-0003	ESPÁRRAGOS	S		3,63		3,63	3,55
170000006220530	18-123-002-00160-0004	ESPÁRRAGOS	S		4,36		4,36	4,36
170000006220531	18-123-002-00160-0008	ALCACHOFA	S		0,01		0,01	0,01

(1) Con incidencias que retienen pago o deniegan el expediente.
 (2) Se calcula sobre superficie declarada admisible.
 (3) Aplicación del artículo 16 bis del RD 147/2023.
 (4) Expediente con algunos recintos de pastos permanentes ubicados en espacios protegidos donde la carga ganadera mínima será 0,1 UGM/ha.

Puede verificar la integridad de una copia de este documento mediante la lectura del código QR adjunto o mediante el acceso a la dirección <https://ws050.juntadeandalucia.es/verificarFirma> indicando el código de VERIFICACIÓN

FIRMADO POR	RAQUEL MARIA ESPIN CRESPO	29/01/2025	
VERIFICACIÓN	Pk2jmMURSWMFXCU9VKGJQRQ2Q7H5BP3	PÁG. 832/2713	



INCIDENCIAS

INCIDENCIA DESCRIPCIÓN

- 3790 Recinto declarado inactivo
 Recinto:18-123-001-00253-00006 Cultivo: -
 Recinto:18-123-001-00254-00003 Cultivo: -
 Recinto:18-123-001-00254-00004 Cultivo: -
- 4272 Verifica que las líneas de declaración de las Solicitudes Únicas no tienen solapes con la capa de Retroactividad Gráfica (ambas de la misma campaña) a nivel de expediente/línea de declaración gráfica de la solicitud.
 Recinto:18-123-001-00111-00001 Cultivo: - Agregado de la referencia del recinto.:0 Zona de la referencia del recinto.:0 Superficie solapada.:0,05 Id. Incid.:100417931
 Recinto:18-123-002-00160-00003 Cultivo: - Agregado de la referencia del recinto.:0 Zona de la referencia del recinto.:0 Superficie solapada.:0,08 Id. Incid.:100417932
- 86119 Carga ganadera NO cumple con el valor mínimo de 0,2 UGM/ha.
 Recinto:18-123-001-00110-00005 Cultivo:62000 PASTOS PERMANENTES DE 5 O MAS AÑOS-SIN VARIEDAD Secano Carga Ganadera:0
 Recinto:18-123-001-00253-00001 Cultivo:62000 PASTOS PERMANENTES DE 5 O MAS AÑOS-SIN VARIEDAD Secano Carga Ganadera:0
 Recinto:18-123-001-00253-00006 Cultivo:62000 PASTOS PERMANENTES DE 5 O MAS AÑOS-SIN VARIEDAD Secano Carga Ganadera:0
 Recinto:18-123-001-00254-00003 Cultivo:62000 PASTOS PERMANENTES DE 5 O MAS AÑOS-SIN VARIEDAD Secano Carga Ganadera:0
 Recinto:18-123-001-00254-00004 Cultivo:62000 PASTOS PERMANENTES DE 5 O MAS AÑOS-SIN VARIEDAD Secano Carga Ganadera:0
- 86121 Recinto superficie forrajera que no realiza la actividad de producción de pastoreo.
 Recinto:18-123-001-00110-00005 Cultivo:62000 PASTOS PERMANENTES DE 5 O MAS AÑOS-SIN VARIEDAD Secano Actividad Agraria del recinto:5
 Recinto:18-123-001-00253-00001 Cultivo:62000 PASTOS PERMANENTES DE 5 O MAS AÑOS-SIN VARIEDAD Secano Actividad Agraria del recinto:5
 Recinto:18-123-001-00253-00006 Cultivo:62000 PASTOS PERMANENTES DE 5 O MAS AÑOS-SIN VARIEDAD Secano Actividad Agraria del recinto:5
 Recinto:18-123-001-00254-00003 Cultivo:62000 PASTOS PERMANENTES DE 5 O MAS AÑOS-SIN VARIEDAD Secano Actividad Agraria del recinto:5
 Recinto:18-123-001-00254-00004 Cultivo:62000 PASTOS PERMANENTES DE 5 O MAS AÑOS-SIN VARIEDAD Secano Actividad Agraria del recinto:5
- 86122 Recinto superficie forrajera que realiza la actividad de producción de pastoreo y no declara el o los códigos del Registro de Explotaciones Ganaderas de Andalucía, REGA.
 Recinto:18-123-001-00110-00005 Cultivo:62000 PASTOS PERMANENTES DE 5 O MAS AÑOS-SIN VARIEDAD Secano
 Recinto:18-123-001-00253-00001 Cultivo:62000 PASTOS PERMANENTES DE 5 O MAS AÑOS-SIN VARIEDAD Secano
 Recinto:18-123-001-00253-00006 Cultivo:62000 PASTOS PERMANENTES DE 5 O MAS AÑOS-SIN VARIEDAD Secano
 Recinto:18-123-001-00254-00003 Cultivo:62000 PASTOS PERMANENTES DE 5 O MAS AÑOS-SIN VARIEDAD Secano
 Recinto:18-123-001-00254-00004 Cultivo:62000 PASTOS PERMANENTES DE 5 O MAS AÑOS-SIN VARIEDAD Secano
- 86124 Recinto de forrajera para Cálculo de Carga Ganadera que No pertenece a Explotación.
 Recinto:18-123-001-00110-00005 Cultivo:62000 PASTOS PERMANENTES DE 5 O MAS AÑOS-SIN VARIEDAD Secano
 Recinto:18-123-001-00253-00001 Cultivo:62000 PASTOS PERMANENTES DE 5 O MAS AÑOS-SIN VARIEDAD Secano
 Recinto:18-123-001-00253-00006 Cultivo:62000 PASTOS PERMANENTES DE 5 O MAS AÑOS-SIN VARIEDAD Secano
 Recinto:18-123-001-00254-00003 Cultivo:62000 PASTOS PERMANENTES DE 5 O MAS AÑOS-SIN VARIEDAD Secano
 Recinto:18-123-001-00254-00004 Cultivo:62000 PASTOS PERMANENTES DE 5 O MAS AÑOS-SIN VARIEDAD Secano

Datos considerados para el Cálculo de la Carga Ganadera del expediente

Superficie determinada para Cálculo Carga Ganadera: 0,00 ha

Carga Ganadera del Expediente: 0,00 ugm/ha

Incidenias de carga ganadera

INCIDENCIA DESCRIPCIÓN

- 3790 Recinto declarado inactivo
 Recinto:18-123-001-00253-00006 Cultivo: -
 Recinto:18-123-001-00254-00004 Cultivo: -
- 86122 Recinto superficie forrajera que realiza la actividad de producción de pastoreo y no declara el o los códigos del Registro de Explotaciones Ganaderas de Andalucía, REGA.

(1) Con incidencias que retienen pago o deniegan el expediente.

(2) Se calcula sobre superficie declarada admisible.

(3) Aplicación del artículo 16 bis del RD 147/2023.

(4) Expediente con algunos recintos de pastos permanentes ubicados en espacios protegidos donde la carga ganadera mínima será 0,1 UGM/ha.

Puede verificar la integridad de una copia de este documento mediante la lectura del código QR adjunto o mediante el acceso a la dirección <https://ws050.juntadeandalucia.es/verificarFirma> indicando el código de VERIFICACIÓN

FIRMADO POR	RAQUEL MARIA ESPIN CRESPO	29/01/2025	
VERIFICACIÓN	Pk2jmMURSWMFXCU9VKGJRQ2Q7H5BP3	PÁG. 833/2713	



	Recinto:18-123-001-00110-00005	Cultivo:62000	PASTOS PERMANENTES DE 5 O MAS AÑOS-SIN VARIEDAD	Secano
	Recinto:18-123-001-00253-00001	Cultivo:62000	PASTOS PERMANENTES DE 5 O MAS AÑOS-SIN VARIEDAD	Secano
	Recinto:18-123-001-00253-00006	Cultivo:62000	PASTOS PERMANENTES DE 5 O MAS AÑOS-SIN VARIEDAD	Secano
	Recinto:18-123-001-00254-00003	Cultivo:62000	PASTOS PERMANENTES DE 5 O MAS AÑOS-SIN VARIEDAD	Secano
	Recinto:18-123-001-00254-00004	Cultivo:62000	PASTOS PERMANENTES DE 5 O MAS AÑOS-SIN VARIEDAD	Secano
86124	Recinto de forrajera para Cálculo de Carga Ganadera que No pertenece a Explotación.			
	Recinto:18-123-001-00110-00005	Cultivo:62000	PASTOS PERMANENTES DE 5 O MAS AÑOS-SIN VARIEDAD	Secano
	Recinto:18-123-001-00253-00001	Cultivo:62000	PASTOS PERMANENTES DE 5 O MAS AÑOS-SIN VARIEDAD	Secano
	Recinto:18-123-001-00253-00006	Cultivo:62000	PASTOS PERMANENTES DE 5 O MAS AÑOS-SIN VARIEDAD	Secano
	Recinto:18-123-001-00254-00003	Cultivo:62000	PASTOS PERMANENTES DE 5 O MAS AÑOS-SIN VARIEDAD	Secano
	Recinto:18-123-001-00254-00004	Cultivo:62000	PASTOS PERMANENTES DE 5 O MAS AÑOS-SIN VARIEDAD	Secano
86128	Recinto de Forrajeras que no ha contabilizado para Carga Ganadera por no tener una explotación válida para el cálculo de la Carga Ganadera			
	Recinto:18-123-001-00110-00005	Cultivo:62	PASTOS PERMANENTES DE 5 O MAS AÑOS-	
	Recinto:18-123-001-00253-00001	Cultivo:62	PASTOS PERMANENTES DE 5 O MAS AÑOS-	
	Recinto:18-123-001-00253-00006	Cultivo:62	PASTOS PERMANENTES DE 5 O MAS AÑOS-	
	Recinto:18-123-001-00254-00003	Cultivo:62	PASTOS PERMANENTES DE 5 O MAS AÑOS-	
	Recinto:18-123-001-00254-00004	Cultivo:62	PASTOS PERMANENTES DE 5 O MAS AÑOS-	
86132	Recinto superficie forrajera que no realiza la actividad de producción de pastoreo.			
	Recinto:18-123-001-00110-00005	Cultivo:62000	PASTOS PERMANENTES DE 5 O MAS AÑOS-SIN VARIEDAD	Secano
	Recinto:18-123-001-00253-00001	Cultivo:62000	PASTOS PERMANENTES DE 5 O MAS AÑOS-SIN VARIEDAD	Secano
	Recinto:18-123-001-00253-00006	Cultivo:62000	PASTOS PERMANENTES DE 5 O MAS AÑOS-SIN VARIEDAD	Secano
	Recinto:18-123-001-00254-00003	Cultivo:62000	PASTOS PERMANENTES DE 5 O MAS AÑOS-SIN VARIEDAD	Secano
	Recinto:18-123-001-00254-00004	Cultivo:62000	PASTOS PERMANENTES DE 5 O MAS AÑOS-SIN VARIEDAD	Secano

(1) Con incidencias que retienen pago o deniegan el expediente.
 (2) Se calcula sobre superficie declarada admisible.
 (3) Aplicación del artículo 16 bis del RD 147/2023.
 (4) Expediente con algunos recintos de pastos permanentes ubicados en espacios protegidos donde la carga ganadera mínima será 0,1 UGM/ha.

Puede verificar la integridad de una copia de este documento mediante la lectura del código QR adjunto o mediante el acceso a la dirección <https://ws050.juntadeandalucia.es/verificarFirma> indicando el código de VERIFICACIÓN

FIRMADO POR	RAQUEL MARIA ESPIN CRESPO	29/01/2025	
VERIFICACIÓN	Pk2jmMURSWMFXC9VKGJRQ2Q7H5BP3	PÁG. 834/2713	



APELLIDOS Y NOMBRE / RAZÓN SOCIAL

CASTILLO MUÑOZ RAFAEL

NIF

****7453*

EXPEDIENTE

1221954

RESOLUCIÓN

CONCESIÓN DE LA AYUDA

DATOS DE MANTENIMIENTO UNIDADES

GRUPO DE PAGO

ZONAS DE MONTAÑA

**Sup. Dec.
Admisible**

31,19

**Sup.
Resuelta**

31,19

Sobredecl.

0,00

% Sobredecl.

0,00

RESUMEN DE PAGOS

	IMPORTE (Euros)			
	RESUELTO	FEADER	MAPA	CAPADR
Pago realizado	1.958,00	1.664,32	192,08	101,62
A pagar	88,00	74,80	8,63	4,57
TOTAL	2.046,00	1.739,12	200,71	106,19

APLICACIÓN DE REDUCCIONES Y PENALIZACIONES (%)

Criterios de subvencionabilidad (1)	Presentación tardía	Omisión declaración	Condicionabilidad
0,00	0,00	0,00	0,00

IMPORTE (Euros)

Calculado(2)	Reducción	Penalización	Reducción Penalización (3)	Penalización adicional	Resuelto	FEADER	MAPA	CAPADR
2.046,00 €	0,00 €	0,00 €	0,00 €	0,00 €	2.046,00 €	1.739,10 €	200,71 €	106,19 €
Importe Unitario:	93,00 €	Nuevo Importe Unitario:	65,60 €					

RECINTOS PROPUESTOS

REF.	REFERENCIA SIGPAC	CULTIVO	S/R	USO SIGPAC	Sup. Dec. admisible	Sup. Campo	Sup. Determ.	Sup. Resuelta
-1509986	18-123-001-00534-0011	OLIVAR	R		4,02		4,02	4,02
4644399	18-123-020-00002-0003	OLIVAR	S		0,05		0,05	0,05
1700000006817330	18-123-001-00332-0007	OLIVAR	R		1,48		1,48	1,48
1700000006817331	18-123-001-00532-0001	OLIVAR	R		2,81		2,81	2,81
1700000006817334	18-123-001-00534-0009	OLIVAR	R		0,64		0,64	0,64
1700000006817339	18-123-017-00001-0009	OLIVAR	S		0,02		0,02	0,02
1700000006817340	18-123-017-00204-0002	OLIVAR	R		11,90		11,90	11,90
1700000006817341	18-123-020-00002-0002	OLIVAR	R		2,89		2,89	2,89
1700000006817342	18-123-001-00534-0008	OLIVAR	S		7,38		7,38	7,38

(1) Con incidencias que retienen pago o deniegan el expediente.

(2) Se calcula sobre superficie declarada admisible.

(3) Aplicación del artículo 16 bis del RD 147/2023.

(4) Expediente con algunos recintos de pastos permanentes ubicados en espacios protegidos donde la carga ganadera mínima será 0,1 UGM/ha.

Puede verificar la integridad de una copia de este documento mediante la lectura del código QR adjunto o mediante el acceso a la dirección <https://ws050.juntadeandalucia.es/verificarFirma> indicando el código de VERIFICACIÓN

FIRMADO POR

RAQUEL MARIA ESPIN CRESPO

29/01/2025

VERIFICACIÓN

Pk2jmMURSWMFXC9VKGJQR2Q7H5BP3

PÁG. 835/2713





APELLIDOS Y NOMBRE / RAZÓN SOCIAL

CASTILLO RECIO SALVADOR

NIF

***9117*

EXPEDIENTE

1178287

RESOLUCIÓN

CONCESIÓN DE LA AYUDA

DATOS DE MANTENIMIENTO UNIDADES

GRUPO DE PAGO	Sup. Dec. Admisible	Sup. Resuelta	Sobredecl.	% Sobredecl.
ZONAS DE MONTAÑA	241,60	241,60	0,00	0,00

RESUMEN DE PAGOS

Pago realizado	IMPORTE (Euros)			
	RESUELTO	FEADER	MAPA	CAPADR
	2.046,00	1.739,10	200,71	106,19

APLICACIÓN DE REDUCCIONES Y PENALIZACIONES (%)

Crterios de subvencionabilidad (1)	Presentación tardía	Omisión declaración	Condicionalidad
0,00	0,00	0,00	0,00

IMPORTE (Euros)

Calculado(2)	Reducción	Penalización	Reducción Penalización (3)	Penalización adicional	Resuelto	FEADER	MAPA	CAPADR
2.046,00 €	0,00 €	0,00 €	0,00 €	0,00 €	2.046,00 €	1.739,10 €	200,71 €	106,19 €
Importe Unitario:	93,00 €	Nuevo Importe Unitario:	8,47 €					

RECINTOS PROPUESTOS

REF.	REFERENCIA SIGPAC	CULTIVO	S/R	USO SIGPAC	Sup. Dec. admisible	Sup. Campo	Sup. Determ.	Sup. Resuelta
-1073746	18-014-009-00438-0001	PASTOS PERMANENTES DE 5 O MAS AÑOS	S		0,14		0,14	0,14
-1073745	18-014-009-00354-0016	PASTOS PERMANENTES DE 5 O MAS AÑOS	S		0,01		0,01	0,01
-1073744	18-014-009-00354-0015	PASTOS PERMANENTES DE 5 O MAS AÑOS	S		0,01		0,01	0,01
-1073743	18-014-009-00354-0008	PASTOS PERMANENTES DE 5 O MAS AÑOS	S		0,81		0,81	0,81
-1073742	18-014-009-00354-0002	PASTOS PERMANENTES DE 5 O MAS AÑOS	S		0,37		0,37	0,37
-1073741	18-014-009-00354-0001	PASTOS PERMANENTES DE 5 O MAS AÑOS	S		1,51		1,51	1,51
-1073740	18-014-009-00207-0001	PASTOS PERMANENTES DE 5 O MAS AÑOS	S		1,14		1,14	1,14
5272002	18-014-018-00083-0001	CEBADA	S		0,85		0,85	0,85
6861141	18-014-900-99000-9900	PASTOS PERMANENTES DE 5 O MAS AÑOS	S		159,84		159,84	159,84
170000005512943	18-014-009-00206-0001	PASTOS PERMANENTES DE 5 O MAS AÑOS	S		45,28		45,28	45,28
170000005512944	18-014-018-00084-0002	PASTOS PERMANENTES DE 5 O MAS AÑOS	S		0,03		0,03	0,03
170000005512945	18-014-009-00353-0003	PASTOS PERMANENTES DE 5 O MAS AÑOS	S		4,80		4,80	4,80
170000005512947	18-014-009-00239-0001	PASTOS PERMANENTES DE 5 O MAS AÑOS	S		0,19		0,19	0,19
170000005512948	18-014-009-00239-0002	PASTOS PERMANENTES DE 5 O MAS AÑOS	S		10,38		10,38	10,38
170000005512949	18-014-018-00084-0001	CEBADA	S		1,99		1,99	1,99
170000005512950	18-014-018-00084-0004	PASTOS PERMANENTES DE 5 O MAS AÑOS	S		0,03		0,03	0,03
170000005512951	18-014-018-00084-0006	PASTOS PERMANENTES DE 5 O MAS AÑOS	S		0,03		0,03	0,03
170000005512952	18-014-011-00101-0002	CEBADA	S		2,73		2,73	2,73
170000005512953	18-014-009-00239-0004	PASTOS PERMANENTES DE 5 O MAS AÑOS	S		0,02		0,02	0,02
170000005512954	18-014-009-00239-0005	PASTOS PERMANENTES DE 5 O MAS AÑOS	S		0,01		0,01	0,01
170000005512956	18-014-009-00239-0003	AVENA	S		1,69		1,69	1,69
170000005512957	18-014-018-00072-0001	BARBECHO TRADICIONAL	S		2,38		2,38	2,38
170000005512958	18-014-011-00080-0001	BARBECHO TRADICIONAL	S		2,76		2,76	2,76
170000005512959	18-014-018-00084-0005	PASTOS PERMANENTES DE 5 O MAS AÑOS	S		0,02		0,02	0,02
170000005512960	18-014-018-00078-0001	BARBECHO TRADICIONAL	S		0,55		0,55	0,55
170000005512961	18-014-018-00084-0007	PASTOS PERMANENTES DE 5 O MAS AÑOS	S		0,01		0,01	0,01
170000005512962	18-014-011-00073-0001	BARBECHO TRADICIONAL	S		2,00		2,00	2,00
170000005512963	18-014-011-00076-0001	BARBECHO TRADICIONAL	S		2,02		2,02	2,02

(1) Con incidencias que retienen pago o deniegan el expediente.

(2) Se calcula sobre superficie declarada admisible.

(3) Aplicación del artículo 16 bis del RD 147/2023.

(4) Expediente con algunos recintos de pastos permanentes ubicados en espacios protegidos donde la carga ganadera mínima será 0,1 UGM/ha.

Puede verificar la integridad de una copia de este documento mediante la lectura del código QR adjunto o mediante el acceso a la dirección <https://ws050.juntadeandalucia.es/verificarFirma> indicando el código de VERIFICACIÓN

FIRMADO POR

RAQUEL MARIA ESPIN CRESPO

29/01/2025

VERIFICACIÓN

Pk2jmMURSWMFXCU9VKGJQRQ2Q7H5BP3

PÁG. 836/2713





INCIDENCIAS

INCIDENCIA DESCRIPCIÓN

- 233 Superficie de cruce neta declarada en recinto ficticio comunal, menor que superficie asignada neta resultante del reparto del recinto ficticio comunal.
Recinto:18-014-900-99000-99001 Cultivo:62000 PASTOS PERMANENTES DE 5 O MAS AÑOS-SIN VARIEDAD Secano
- 3972 Recinto ficticio del que forma parte un recinto real cuyo identificativo presenta errores en las Declaraciones de pastos.
Recinto:18-014-900-99000-99001 Cultivo: -

Datos considerados para el Cálculo de la Carga Ganadera del expediente

Superficie determinada para Cálculo Carga Ganadera: 224,63 ha
Carga Ganadera del Expediente: 0,54 ugm/ha (4)

Explotación	Especie	Ugm Calculada para CG
ES180130000116	CAPRINA	28,38
ES180130000116	OVINA	76,83
ES180130023000	CAPRINA	6,45
ES180130023000	OVINA	8,81

Recintos Determinados para el Cálculo de Garga Ganadera

REF.	REFERENCIA SIGPAC	CULTIVO	DESCRIPCIÓN CULTIVO	S/R	SUP. RESUELTA (ha)
-1073746	18-014-009-00438-00001	62000	PASTOS PERMANENTES DE 5 O MAS AÑOS-SIN VARIEDAD	S	0,14
-1073745	18-014-009-00354-00016	62000	PASTOS PERMANENTES DE 5 O MAS AÑOS-SIN VARIEDAD	S	0,01
-1073744	18-014-009-00354-00015	62000	PASTOS PERMANENTES DE 5 O MAS AÑOS-SIN VARIEDAD	S	0,01
-1073743	18-014-009-00354-00008	62000	PASTOS PERMANENTES DE 5 O MAS AÑOS-SIN VARIEDAD	S	0,81
-1073742	18-014-009-00354-00002	62000	PASTOS PERMANENTES DE 5 O MAS AÑOS-SIN VARIEDAD	S	0,37
-1073741	18-014-009-00354-00001	62000	PASTOS PERMANENTES DE 5 O MAS AÑOS-SIN VARIEDAD	S	1,51
-1073740	18-014-009-00207-00001	62000	PASTOS PERMANENTES DE 5 O MAS AÑOS-SIN VARIEDAD	S	1,14
6861141	18-014-900-99000-99001	62000	PASTOS PERMANENTES DE 5 O MAS AÑOS-SIN VARIEDAD	S	159,84
1700000005512943	18-014-009-00206-00001	62000	PASTOS PERMANENTES DE 5 O MAS AÑOS-SIN VARIEDAD	S	45,28
1700000005512944	18-014-018-00084-00002	62000	PASTOS PERMANENTES DE 5 O MAS AÑOS-SIN VARIEDAD	S	0,03
1700000005512945	18-014-009-00353-00003	62000	PASTOS PERMANENTES DE 5 O MAS AÑOS-SIN VARIEDAD	S	4,80
1700000005512947	18-014-009-00239-00001	62000	PASTOS PERMANENTES DE 5 O MAS AÑOS-SIN VARIEDAD	S	0,19
1700000005512948	18-014-009-00239-00002	62000	PASTOS PERMANENTES DE 5 O MAS AÑOS-SIN VARIEDAD	S	10,38
1700000005512950	18-014-018-00084-00004	62000	PASTOS PERMANENTES DE 5 O MAS AÑOS-SIN VARIEDAD	S	0,03
1700000005512951	18-014-018-00084-00006	62000	PASTOS PERMANENTES DE 5 O MAS AÑOS-SIN VARIEDAD	S	0,03
1700000005512953	18-014-009-00239-00004	62000	PASTOS PERMANENTES DE 5 O MAS AÑOS-SIN VARIEDAD	S	0,02
1700000005512954	18-014-009-00239-00005	62000	PASTOS PERMANENTES DE 5 O MAS AÑOS-SIN VARIEDAD	S	0,01
1700000005512959	18-014-018-00084-00005	62000	PASTOS PERMANENTES DE 5 O MAS AÑOS-SIN VARIEDAD	S	0,02
1700000005512961	18-014-018-00084-00007	62000	PASTOS PERMANENTES DE 5 O MAS AÑOS-SIN VARIEDAD	S	0,01

Incidenias de carga ganadera

INCIDENCIA DESCRIPCIÓN

- 86132 Recinto superficie forrajera que no realiza la actividad de producción de pastoreo.
Recinto:18-014-018-00072-00001 Cultivo:20000 BARBECHO TRADICIONAL-SIN VARIEDAD Secano
Recinto:18-014-011-00080-00001 Cultivo:20000 BARBECHO TRADICIONAL-SIN VARIEDAD Secano

(1) Con incidencias que retienen pago o deniegan el expediente.
(2) Se calcula sobre superficie declarada admisible.
(3) Aplicación del artículo 16 bis del RD 147/2023.
(4) Expediente con algunos recintos de pastos permanentes ubicados en espacios protegidos donde la carga ganadera mínima será 0,1 UGM/ha.

Puede verificar la integridad de una copia de este documento mediante la lectura del código QR adjunto o mediante el acceso a la dirección <https://ws050.juntadeandalucia.es/verificarFirma> indicando el código de VERIFICACIÓN

FIRMADO POR	RAQUEL MARIA ESPIN CRESPO	29/01/2025	
VERIFICACIÓN	Pk2jmMURSWMFXCU9VKGJQRQ2Q7H5BP3	PÁG. 837/2713	



Recinto:18-014-018-00078-00001 Cultivo:20000 BARBECHO TRADICIONAL-SIN VARIEDAD Secano
Recinto:18-014-011-00073-00001 Cultivo:20000 BARBECHO TRADICIONAL-SIN VARIEDAD Secano
Recinto:18-014-011-00076-00001 Cultivo:20000 BARBECHO TRADICIONAL-SIN VARIEDAD Secano

(1) Con incidencias que retienen pago o deniegan el expediente.
(2) Se calcula sobre superficie declarada admisible.
(3) Aplicación del artículo 16 bis del RD 147/2023.
(4) Expediente con algunos recintos de pastos permanentes ubicados en espacios protegidos donde la carga ganadera mínima será 0,1 UGM/ha.

Puede verificar la integridad de una copia de este documento mediante la lectura del código QR adjunto o mediante el acceso a la dirección <https://ws050.juntadeandalucia.es/verificarFirma> indicando el código de VERIFICACIÓN

FIRMADO POR	RAQUEL MARIA ESPIN CRESPO	29/01/2025
VERIFICACIÓN	Pk2jmMURSWMFXCu9VKGJRQ2Q7H5BP3	PÁG. 838/2713





APELLIDOS Y NOMBRE / RAZÓN SOCIAL
CASTILLO REINA FRANCISCO

NIF
****5859*

EXPEDIENTE
1164456

RESOLUCIÓN
CONCESIÓN DE LA AYUDA

DATOS DE MANTENIMIENTO UNIDADES

GRUPO DE PAGO	Sup. Dec. Admisible	Sup. Resuelta	Sobredecl.	% Sobredecl.
ZONAS DE MONTAÑA	15,16	15,16	0,00	0,00

RESUMEN DE PAGOS

	IMPORTE (Euros)			
	RESUELTO	FEADER	MAPA	CAPADR
Pago realizado	1.346,00	1.144,45	132,09	69,87
A pagar	60,90	51,77	5,97	3,16
TOTAL	1.406,90	1.196,22	138,06	73,03

APLICACIÓN DE REDUCCIONES Y PENALIZACIONES (%)

Criterios de subvencionabilidad (1)	Presentación tardía	Omisión declaración	Condicionalidad
0,00	0,00	0,00	0,00

IMPORTE (Euros)

Calculado(2)	Reducción	Penalización	Reducción Penalización (3)	Penalización adicional	Resuelto	FEADER	MAPA	CAPADR
1.406,90 €	0,00 €	0,00 €	0,00 €	0,00 €	1.406,90 €	1.195,87 €	138,02 €	73,01 €
Importe Unitario:	93,00 €	Nuevo Importe Unitario:	92,80 €					

RECINTOS PROPUESTOS

REF.	REFERENCIA SIGPAC	CULTIVO	S/R	USO SIGPAC	Sup. Dec. admisible	Sup. Campo	Sup. Determ.	Sup. Resuelta
-1354445	18-014-025-00105-0004	CALABACÍN	R		1,64		1,64	1,64
-1088822	18-014-025-00113-0001	BARBECHO TRADICIONAL	S		0,91		0,91	0,91
-1088743	18-014-009-00446-0001	SANDÍA	S		6,34		6,34	6,34
-1088742	18-014-009-00445-0003	SANDÍA	S		0,02		0,02	0,02
-1088741	18-014-009-00142-0005	SANDÍA	S		0,31		0,31	0,31
1700000006817432	18-014-009-00142-0003	SANDÍA	S		1,99		1,99	1,99
1700000006817441	18-014-025-00113-0001	CALABACÍN	S		0,80		0,80	0,80
1700000006817444	18-014-025-00113-0003	CALABACÍN	R		0,15		0,15	0,15
1700000006817446	18-014-025-00110-0036	CALABACÍN	S		0,65		0,65	0,65
1700000006817447	18-014-025-00113-0005	CALABACÍN	S		0,21		0,21	0,21
1700000006817453	18-014-025-00105-0004	CALABACÍN	R		1,72		1,72	1,72
1700000006817454	18-014-025-00102-0001	CALABACÍN	S		0,42		0,42	0,42

Datos considerados para el Cálculo de la Carga Ganadera del expediente

Superficie determinada para Cálculo Carga Ganadera: 0,00 ha
Carga Ganadera del Expediente: 0,00 ugm/ha

(1) Con incidencias que retienen pago o deniegan el expediente.

(2) Se calcula sobre superficie declarada admisible.

(3) Aplicación del artículo 16 bis del RD 147/2023.

(4) Expediente con algunos recintos de pastos permanentes ubicados en espacios protegidos donde la carga ganadera mínima será 0,1 UGM/ha.

Puede verificar la integridad de una copia de este documento mediante la lectura del código QR adjunto o mediante el acceso a la dirección <https://ws050.juntadeandalucia.es/verificarFirma> indicando el código de VERIFICACIÓN

FIRMADO POR	RAQUEL MARIA ESPIN CRESPO	29/01/2025	
VERIFICACIÓN	Pk2jmMURSWMFXCU9VKGJRQ2Q7H5BP3	PÁG. 839/2713	



Incidencias de carga ganadera

INCIDENCIA DESCRIPCIÓN

86128	<p>Recinto de Forrajeras que no ha contabilizado para Carga Ganadera por no tener una explotación válida para el cálculo de la Carga Ganadera</p> <p>Recinto:18-014-025-00114-00007 Cultivo:62 PASTOS PERMANENTES DE 5 O MAS AÑOS-</p> <p>Recinto:18-014-025-00114-00006 Cultivo:62 PASTOS PERMANENTES DE 5 O MAS AÑOS-</p> <p>Recinto:18-014-025-00113-00025 Cultivo:62 PASTOS PERMANENTES DE 5 O MAS AÑOS-</p> <p>Recinto:18-014-025-00113-00024 Cultivo:62 PASTOS PERMANENTES DE 5 O MAS AÑOS-</p> <p>Recinto:18-014-025-00113-00023 Cultivo:62 PASTOS PERMANENTES DE 5 O MAS AÑOS-</p> <p>Recinto:18-014-025-00113-00021 Cultivo:62 PASTOS PERMANENTES DE 5 O MAS AÑOS-</p> <p>Recinto:18-014-025-00113-00017 Cultivo:62 PASTOS PERMANENTES DE 5 O MAS AÑOS-</p> <p>Recinto:18-014-025-00113-00011 Cultivo:62 PASTOS PERMANENTES DE 5 O MAS AÑOS-</p> <p>Recinto:18-014-025-00114-00002 Cultivo:62 PASTOS PERMANENTES DE 5 O MAS AÑOS-</p> <p>Recinto:18-014-025-00113-00018 Cultivo:62 PASTOS PERMANENTES DE 5 O MAS AÑOS-</p> <p>Recinto:18-014-025-00110-00039 Cultivo:62 PASTOS PERMANENTES DE 5 O MAS AÑOS-</p> <p>Recinto:18-014-020-00105-00001 Cultivo:62 PASTOS PERMANENTES DE 5 O MAS AÑOS-</p> <p>Recinto:18-014-025-00105-00003 Cultivo:62 PASTOS PERMANENTES DE 5 O MAS AÑOS-</p> <p>Recinto:18-014-025-00110-00034 Cultivo:62 PASTOS PERMANENTES DE 5 O MAS AÑOS-</p>
86132	<p>Recinto superficie forrajera que no realiza la actividad de producción de pastoreo.</p> <p>Recinto:18-014-025-00113-00001 Cultivo:20000 BARBECHO TRADICIONAL-SIN VARIEDAD Secano</p>
86133	<p>Recinto de forrajera No solicitado para Cálculo de Carga Ganadera que No pertenece a Explotación.</p> <p>Recinto:18-014-025-00114-00007 Cultivo:62000 PASTOS PERMANENTES DE 5 O MAS AÑOS-SIN VARIEDAD Secano</p> <p>Recinto:18-014-025-00114-00006 Cultivo:62000 PASTOS PERMANENTES DE 5 O MAS AÑOS-SIN VARIEDAD Secano</p> <p>Recinto:18-014-025-00113-00025 Cultivo:62000 PASTOS PERMANENTES DE 5 O MAS AÑOS-SIN VARIEDAD Secano</p> <p>Recinto:18-014-025-00113-00024 Cultivo:62000 PASTOS PERMANENTES DE 5 O MAS AÑOS-SIN VARIEDAD Secano</p> <p>Recinto:18-014-025-00113-00023 Cultivo:62000 PASTOS PERMANENTES DE 5 O MAS AÑOS-SIN VARIEDAD Secano</p> <p>Recinto:18-014-025-00113-00021 Cultivo:62000 PASTOS PERMANENTES DE 5 O MAS AÑOS-SIN VARIEDAD Secano</p> <p>Recinto:18-014-025-00113-00017 Cultivo:62000 PASTOS PERMANENTES DE 5 O MAS AÑOS-SIN VARIEDAD Secano</p> <p>Recinto:18-014-025-00113-00011 Cultivo:62000 PASTOS PERMANENTES DE 5 O MAS AÑOS-SIN VARIEDAD Secano</p> <p>Recinto:18-014-025-00114-00002 Cultivo:62000 PASTOS PERMANENTES DE 5 O MAS AÑOS-SIN VARIEDAD Secano</p> <p>Recinto:18-014-025-00113-00018 Cultivo:62000 PASTOS PERMANENTES DE 5 O MAS AÑOS-SIN VARIEDAD Secano</p> <p>Recinto:18-014-025-00110-00039 Cultivo:62000 PASTOS PERMANENTES DE 5 O MAS AÑOS-SIN VARIEDAD Secano</p> <p>Recinto:18-014-020-00105-00001 Cultivo:62000 PASTOS PERMANENTES DE 5 O MAS AÑOS-SIN VARIEDAD Secano</p> <p>Recinto:18-014-025-00105-00003 Cultivo:62000 PASTOS PERMANENTES DE 5 O MAS AÑOS-SIN VARIEDAD Secano</p> <p>Recinto:18-014-025-00110-00034 Cultivo:62000 PASTOS PERMANENTES DE 5 O MAS AÑOS-SIN VARIEDAD Secano</p>

(1) Con incidencias que retienen pago o deniegan el expediente.
 (2) Se calcula sobre superficie declarada admisible.
 (3) Aplicación del artículo 16 bis del RD 147/2023.
 (4) Expediente con algunos recintos de pastos permanentes ubicados en espacios protegidos donde la carga ganadera mínima será 0,1 UGM/ha.

Puede verificar la integridad de una copia de este documento mediante la lectura del código QR adjunto o mediante el acceso a la dirección <https://ws050.juntadeandalucia.es/verificarFirma> indicando el código de VERIFICACIÓN

FIRMADO POR	RAQUEL MARIA ESPIN CRESPO	29/01/2025	
VERIFICACIÓN	Pk2jmMURSWMFXCU9VKGJRQ2Q7H5BP3	PÁG. 840/2713	

**APELLIDOS Y NOMBRE / RAZÓN SOCIAL**

CASTRO RUIZ MATEO

NIF

****4078*

EXPEDIENTE

1151096

RESOLUCIÓN

CONCESIÓN DE LA AYUDA

DATOS DE MANTENIMIENTO UNIDADES**GRUPO DE PAGO**

ZONAS DE MONTAÑA

**Sup. Dec.
Admisible**

17,50

**Sup.
Resuelta**

15,31

Sobredecl.

2,19

% Sobredecl.

12,51

RESUMEN DE PAGOS

	IMPORTE (Euros)			
	<u>RESUELTO</u>	<u>FEADER</u>	<u>MAPA</u>	<u>CAPADR</u>
Pago realizado	1.036,97	881,42	101,73	53,82

APLICACIÓN DE REDUCCIONES Y PENALIZACIONES (%)

<u>Crterios de subvencionabilidad (1)</u>	<u>Presentación tardia</u>	<u>Omisión declaración</u>	<u>Condicionabilidad</u>
0,00	0,00	0,00	0,00

IMPORTE (Euros)

<u>Calculado(2)</u>	<u>Reducción</u>	<u>Penalización</u>	<u>Reducción Penalización (3)</u>	<u>Penalización adicional</u>	<u>Resuelto</u>	<u>FEADER</u>	<u>MAPA</u>	<u>CAPADR</u>
1.581,00 €	197,85 €	346,18 €	0,00 €	0,00 €	1.036,97 €	881,42 €	101,73 €	53,82 €
Importe Unitario:	93,00 €	Nuevo Importe Unitario:	90,34 €					

(1) Con incidencias que retienen pago o deniegan el expediente.

(2) Se calcula sobre superficie declarada admisible.

(3) Aplicación del artículo 16 bis del RD 147/2023.

(4) Expediente con algunos recintos de pastos permanentes ubicados en espacios protegidos donde la carga ganadera mínima será 0,1 UGM/ha.

Puede verificar la integridad de una copia de este documento mediante la lectura del código QR adjunto o mediante el acceso a la dirección <https://ws050.juntadeandalucia.es/verificarFirma> indicando el código de VERIFICACIÓN

FIRMADO POR

RAQUEL MARIA ESPIN CRESPO

29/01/2025

VERIFICACIÓN

Pk2jmMURSWMFXCU9VKGJQRQ2Q7H5BP3

PÁG. 841/2713





RECINTOS PROPUESTOS

REF.	REFERENCIA SIGPAC	CULTIVO	S/R	USO SIGPAC	Sup. Dec. admisible	Sup. Campo	Sup. Determ.	Sup. Resulta
-1612189	18-108-018-00192-0001	OLIVAR	S		2,14		2,14	0,00
-1290406	18-108-018-00019-0003	TOMATE	S		0,81		0,81	0,81
-967852	18-108-018-00175-0017	OLIVAR	S		2,19		2,19	2,19
-967460	18-014-023-00049-0007	TOMATE	R		2,49		2,49	2,49
-967366	18-108-018-00174-0021	OLIVAR	S		0,07		0,07	0,07
-967365	18-108-018-00089-0009	CALABACÍN	R		0,54		0,54	0,54
-967361	18-108-018-00042-0005	TOMATE	S		0,02		0,02	0,02
-967354	18-108-018-00037-0003	BARBECHO TRADICIONAL	S		0,63		0,63	0,63
-967352	18-108-018-00036-0006	BARBECHO TRADICIONAL	S		0,09		0,09	0,09
-967349	18-014-023-00049-0009	TOMATE	R		0,93		0,93	0,93
-967347	18-014-023-00040-0011	BARBECHO TRADICIONAL	R		0,12		0,12	0,12
-603798	18-108-018-09014-0005	BARBECHO TRADICIONAL	S		0,07		0,07	0,07
-603776	18-108-018-09014-0003	BARBECHO TRADICIONAL	S		0,03		0,03	0,03
-565120	18-108-022-80005-0001	ALMENDROS	S		0,28		0,28	0,28
-565118	18-108-019-00022-0002	ALUBIAS	S		0,15		0,15	0,15
-565116	18-108-018-00175-0055	OLIVAR	S		0,12		0,12	0,12
-565112	18-108-018-00174-0020	OLIVAR	S		0,15		0,15	0,15
-565110	18-108-018-00174-0006	ALMENDROS	S		0,83		0,83	0,83
-565109	18-108-018-00174-0003	OLIVAR	S		1,68		1,68	1,68
-565108	18-108-018-00089-0005	CALABACÍN	R		0,70		0,70	0,70
-565105	18-108-018-00042-0003	TOMATE	R		0,15		0,15	0,10
-565103	18-108-018-00040-0003	TOMATE	S		0,27		0,27	0,27
-565102	18-108-018-00039-0002	BARBECHO TRADICIONAL	S		0,30		0,30	0,30
-565100	18-108-018-00038-0002	BARBECHO TRADICIONAL	S		0,66		0,66	0,66
-565098	18-108-018-00037-0002	BARBECHO TRADICIONAL	S		0,04		0,04	0,04
-565096	18-108-018-00036-0004	BARBECHO TRADICIONAL	S		0,07		0,07	0,07
-565095	18-108-018-00036-0003	BARBECHO TRADICIONAL	S		0,23		0,23	0,23
170000005371126	18-014-023-00043-0002	TOMATE	R		0,69		0,69	0,69
170000005371129	18-014-023-00049-0003	TOMATE	R		1,05		1,05	1,05

INCIDENCIAS

INCIDENCIA DESCRIPCIÓN

3790	Recinto declarado inactivo Recinto:18-108-018-00192-00001 Cultivo: -
4272	Verifica que las líneas de declaración de las Solicitudes Únicas no tienen solapes con la capa de Retroactividad Gráfica (ambas de la misma campaña) a nivel de expediente/línea de declaración gráfica de la solicitud. Recinto:18-108-018-00042-00003 Cultivo: - Agregado de la referencia del recinto.:0 Zona de la referencia del recinto.:0 Superficie solapada.:0,05 Id. Incid.:100417839
74336	Recinto con uso declarado o cultivo declarado NO válido Recinto:18-108-018-00089-00002 Cultivo:116000 CHOPOS-SIN VARIEDAD Secano Uso Sigpac:FO Recinto:18-108-019-00022-00001 Cultivo:116000 CHOPOS-SIN VARIEDAD Secano Uso Sigpac:FO
86119	Carga ganadera NO cumple con el valor mínimo de 0,2 UGM/ha. Recinto:18-014-023-00041-00001 Cultivo:62000 PASTOS PERMANENTES DE 5 O MAS AÑOS-SIN VARIEDAD Secano Carga Ganadera:0 Recinto:18-108-018-00019-00006 Cultivo:62000 PASTOS PERMANENTES DE 5 O MAS AÑOS-SIN VARIEDAD Secano Carga Ganadera:0
86121	Recinto superficie forrajera que no realiza la actividad de producción de pastoreo. Recinto:18-014-023-00041-00001 Cultivo:62000 PASTOS PERMANENTES DE 5 O MAS AÑOS-SIN VARIEDAD Secano Actividad Agraria del recinto:5 Recinto:18-108-018-00019-00006 Cultivo:62000 PASTOS PERMANENTES DE 5 O MAS AÑOS-SIN VARIEDAD Secano Actividad Agraria del recinto:5
86122	Recinto superficie forrajera que realiza la actividad de producción de pastoreo y no declara el o los códigos del Registro de Explotaciones Ganaderas de Andalucía, REGA. Recinto:18-014-023-00041-00001 Cultivo:62000 PASTOS PERMANENTES DE 5 O MAS AÑOS-SIN VARIEDAD Secano

(1) Con incidencias que retienen pago o deniegan el expediente.

(2) Se calcula sobre superficie declarada admisible.

(3) Aplicación del artículo 16 bis del RD 147/2023.

(4) Expediente con algunos recintos de pastos permanentes ubicados en espacios protegidos donde la carga ganadera mínima será 0,1 UGM/ha.

Puede verificar la integridad de una copia de este documento mediante la lectura del código QR adjunto o mediante el acceso a la dirección <https://ws050.juntadeandalucia.es/verificarFirma> indicando el código de VERIFICACIÓN

FIRMADO POR

RAQUEL MARIA ESPIN CRESPO

29/01/2025

VERIFICACIÓN

Pk2jmMURSWMFXCU9VKGJRQ2Q7H5BP3

PÁG. 842/2713





INCIDENCIAS

INCIDENCIA DESCRIPCIÓN

- 86124 Recinto:18-108-018-00019-00006 Cultivo:62000 PASTOS PERMANENTES DE 5 O MAS AÑOS-SIN VARIEDAD Secano
 Recinto de forrajera para Cálculo de Carga Ganadera que No pertenece a Explotación.
- Recinto:18-014-023-00041-00001 Cultivo:62000 PASTOS PERMANENTES DE 5 O MAS AÑOS-SIN VARIEDAD Secano
- Recinto:18-108-018-00019-00006 Cultivo:62000 PASTOS PERMANENTES DE 5 O MAS AÑOS-SIN VARIEDAD Secano

Datos considerados para el Cálculo de la Carga Ganadera del expediente

Superficie determinada para Cálculo Carga Ganadera: 0,00 ha
Carga Ganadera del Expediente: 0,00 ugm/ha

Incidenias de carga ganadera

INCIDENCIA DESCRIPCIÓN

- 86122 Recinto superficie forrajera que realiza la actividad de producción de pastoreo y no declara el o los códigos del Registro de Explotaciones Ganaderas de Andalucía, REGA.
 Recinto:18-108-018-00019-00006 Cultivo:62000 PASTOS PERMANENTES DE 5 O MAS AÑOS-SIN VARIEDAD Secano
 Recinto:18-014-023-00041-00001 Cultivo:62000 PASTOS PERMANENTES DE 5 O MAS AÑOS-SIN VARIEDAD Secano
- 86124 Recinto de forrajera para Cálculo de Carga Ganadera que No pertenece a Explotación.
 Recinto:18-108-018-00019-00006 Cultivo:62000 PASTOS PERMANENTES DE 5 O MAS AÑOS-SIN VARIEDAD Secano
 Recinto:18-014-023-00041-00001 Cultivo:62000 PASTOS PERMANENTES DE 5 O MAS AÑOS-SIN VARIEDAD Secano
- 86128 Recinto de Forrajeras que no ha contabilizado para Carga Ganadera por no tener una explotación válida para el cálculo de la Carga Ganadera
 Recinto:18-108-018-00019-00006 Cultivo:62 PASTOS PERMANENTES DE 5 O MAS AÑOS-
 Recinto:18-108-018-00175-00067 Cultivo:62 PASTOS PERMANENTES DE 5 O MAS AÑOS-
 Recinto:18-108-018-00174-00022 Cultivo:62 PASTOS PERMANENTES DE 5 O MAS AÑOS-
 Recinto:18-108-018-00089-00008 Cultivo:62 PASTOS PERMANENTES DE 5 O MAS AÑOS-
 Recinto:18-108-018-00089-00007 Cultivo:62 PASTOS PERMANENTES DE 5 O MAS AÑOS-
 Recinto:18-108-018-00040-00006 Cultivo:62 PASTOS PERMANENTES DE 5 O MAS AÑOS-
 Recinto:18-108-018-00039-00003 Cultivo:62 PASTOS PERMANENTES DE 5 O MAS AÑOS-
 Recinto:18-108-018-00038-00004 Cultivo:62 PASTOS PERMANENTES DE 5 O MAS AÑOS-
 Recinto:18-108-018-00038-00003 Cultivo:62 PASTOS PERMANENTES DE 5 O MAS AÑOS-
 Recinto:18-108-018-00037-00004 Cultivo:62 PASTOS PERMANENTES DE 5 O MAS AÑOS-
 Recinto:18-108-018-00036-00007 Cultivo:62 PASTOS PERMANENTES DE 5 O MAS AÑOS-
 Recinto:18-014-023-00049-00011 Cultivo:62 PASTOS PERMANENTES DE 5 O MAS AÑOS-
 Recinto:18-014-023-00049-00010 Cultivo:62 PASTOS PERMANENTES DE 5 O MAS AÑOS-
 Recinto:18-014-023-00043-00003 Cultivo:62 PASTOS PERMANENTES DE 5 O MAS AÑOS-
 Recinto:18-108-019-00022-00003 Cultivo:62 PASTOS PERMANENTES DE 5 O MAS AÑOS-
 Recinto:18-108-018-00175-00020 Cultivo:62 PASTOS PERMANENTES DE 5 O MAS AÑOS-
 Recinto:18-108-018-00043-00004 Cultivo:62 PASTOS PERMANENTES DE 5 O MAS AÑOS-
 Recinto:18-108-018-00042-00002 Cultivo:62 PASTOS PERMANENTES DE 5 O MAS AÑOS-
 Recinto:18-108-018-00039-00001 Cultivo:62 PASTOS PERMANENTES DE 5 O MAS AÑOS-
 Recinto:18-108-018-00038-00001 Cultivo:62 PASTOS PERMANENTES DE 5 O MAS AÑOS-
 Recinto:18-108-018-00037-00001 Cultivo:62 PASTOS PERMANENTES DE 5 O MAS AÑOS-
 Recinto:18-108-018-00036-00002 Cultivo:62 PASTOS PERMANENTES DE 5 O MAS AÑOS-
 Recinto:18-014-023-00055-00008 Cultivo:62 PASTOS PERMANENTES DE 5 O MAS AÑOS-
 Recinto:18-014-023-00049-00008 Cultivo:62 PASTOS PERMANENTES DE 5 O MAS AÑOS-
 Recinto:18-014-023-00041-00001 Cultivo:62 PASTOS PERMANENTES DE 5 O MAS AÑOS-
 Recinto:18-014-023-00049-00006 Cultivo:62 PASTOS PERMANENTES DE 5 O MAS AÑOS-
 Recinto:18-014-023-00055-00002 Cultivo:62 PASTOS PERMANENTES DE 5 O MAS AÑOS-
 Recinto:18-014-023-00049-00002 Cultivo:62 PASTOS PERMANENTES DE 5 O MAS AÑOS-
 Recinto:18-014-023-00049-00004 Cultivo:62 PASTOS PERMANENTES DE 5 O MAS AÑOS-
 Recinto:18-014-023-00049-00001 Cultivo:62 PASTOS PERMANENTES DE 5 O MAS AÑOS-
 Recinto:18-014-023-00055-00005 Cultivo:62 PASTOS PERMANENTES DE 5 O MAS AÑOS-
- 86132 Recinto superficie forrajera que no realiza la actividad de producción de pastoreo.
 Recinto:18-108-018-00019-00006 Cultivo:62000 PASTOS PERMANENTES DE 5 O MAS AÑOS-SIN VARIEDAD Secano
 Recinto:18-108-018-00037-00003 Cultivo:20000 BARBECHO TRADICIONAL-SIN VARIEDAD Secano
 Recinto:18-108-018-00036-00006 Cultivo:20000 BARBECHO TRADICIONAL-SIN VARIEDAD Secano

(1) Con incidencias que retienen pago o deniegan el expediente.
 (2) Se calcula sobre superficie declarada admisible.
 (3) Aplicación del artículo 16 bis del RD 147/2023.
 (4) Expediente con algunos recintos de pastos permanentes ubicados en espacios protegidos donde la carga ganadera mínima será 0,1 UGM/ha.

Puede verificar la integridad de una copia de este documento mediante la lectura del código QR adjunto o mediante el acceso a la dirección https://ws050.juntadeandalucia.es/verificarFirma indicando el código de VERIFICACIÓN			
FIRMADO POR	RAQUEL MARIA ESPIN CRESPO	29/01/2025	
VERIFICACIÓN	Pk2jmMURSWMFXCU9VKGJRQ2Q7H5BP3	PÁG. 843/2713	



	Recinto:18-014-023-00040-00011	Cultivo:20000	BARBECHO TRADICIONAL-SIN VARIEDAD	Regadío
	Recinto:18-108-018-09014-00005	Cultivo:20000	BARBECHO TRADICIONAL-SIN VARIEDAD	Secano
	Recinto:18-108-018-09014-00003	Cultivo:20000	BARBECHO TRADICIONAL-SIN VARIEDAD	Secano
	Recinto:18-108-018-00039-00002	Cultivo:20000	BARBECHO TRADICIONAL-SIN VARIEDAD	Secano
	Recinto:18-108-018-00038-00002	Cultivo:20000	BARBECHO TRADICIONAL-SIN VARIEDAD	Secano
	Recinto:18-108-018-00037-00002	Cultivo:20000	BARBECHO TRADICIONAL-SIN VARIEDAD	Secano
	Recinto:18-108-018-00036-00004	Cultivo:20000	BARBECHO TRADICIONAL-SIN VARIEDAD	Secano
	Recinto:18-108-018-00036-00003	Cultivo:20000	BARBECHO TRADICIONAL-SIN VARIEDAD	Secano
	Recinto:18-014-023-00041-00001	Cultivo:62000	PASTOS PERMANENTES DE 5 O MAS AÑOS-SIN VARIEDAD	Secano
86133	Recinto de forrajera No solicitado para Cálculo de Carga Ganadera que No pertenece a Explotación.			
	Recinto:18-108-018-00175-00067	Cultivo:62000	PASTOS PERMANENTES DE 5 O MAS AÑOS-SIN VARIEDAD	Secano
	Recinto:18-108-018-00174-00022	Cultivo:62000	PASTOS PERMANENTES DE 5 O MAS AÑOS-SIN VARIEDAD	Secano
	Recinto:18-108-018-00089-00008	Cultivo:62000	PASTOS PERMANENTES DE 5 O MAS AÑOS-SIN VARIEDAD	Secano
	Recinto:18-108-018-00089-00007	Cultivo:62000	PASTOS PERMANENTES DE 5 O MAS AÑOS-SIN VARIEDAD	Secano
	Recinto:18-108-018-00040-00006	Cultivo:62000	PASTOS PERMANENTES DE 5 O MAS AÑOS-SIN VARIEDAD	Secano
	Recinto:18-108-018-00039-00003	Cultivo:62000	PASTOS PERMANENTES DE 5 O MAS AÑOS-SIN VARIEDAD	Secano
	Recinto:18-108-018-00038-00004	Cultivo:62000	PASTOS PERMANENTES DE 5 O MAS AÑOS-SIN VARIEDAD	Secano
	Recinto:18-108-018-00038-00003	Cultivo:62000	PASTOS PERMANENTES DE 5 O MAS AÑOS-SIN VARIEDAD	Secano
	Recinto:18-108-018-00037-00004	Cultivo:62000	PASTOS PERMANENTES DE 5 O MAS AÑOS-SIN VARIEDAD	Secano
	Recinto:18-108-018-00036-00007	Cultivo:62000	PASTOS PERMANENTES DE 5 O MAS AÑOS-SIN VARIEDAD	Secano
	Recinto:18-014-023-00049-00011	Cultivo:62000	PASTOS PERMANENTES DE 5 O MAS AÑOS-SIN VARIEDAD	Secano
	Recinto:18-014-023-00049-00010	Cultivo:62000	PASTOS PERMANENTES DE 5 O MAS AÑOS-SIN VARIEDAD	Secano
	Recinto:18-014-023-00043-00003	Cultivo:62000	PASTOS PERMANENTES DE 5 O MAS AÑOS-SIN VARIEDAD	Secano
	Recinto:18-108-019-00022-00003	Cultivo:62000	PASTOS PERMANENTES DE 5 O MAS AÑOS-SIN VARIEDAD	Secano
	Recinto:18-108-018-00175-00020	Cultivo:62000	PASTOS PERMANENTES DE 5 O MAS AÑOS-SIN VARIEDAD	Secano
	Recinto:18-108-018-00043-00004	Cultivo:62000	PASTOS PERMANENTES DE 5 O MAS AÑOS-SIN VARIEDAD	Secano
	Recinto:18-108-018-00042-00002	Cultivo:62000	PASTOS PERMANENTES DE 5 O MAS AÑOS-SIN VARIEDAD	Secano
	Recinto:18-108-018-00039-00001	Cultivo:62000	PASTOS PERMANENTES DE 5 O MAS AÑOS-SIN VARIEDAD	Secano
	Recinto:18-108-018-00038-00001	Cultivo:62000	PASTOS PERMANENTES DE 5 O MAS AÑOS-SIN VARIEDAD	Secano
	Recinto:18-108-018-00037-00001	Cultivo:62000	PASTOS PERMANENTES DE 5 O MAS AÑOS-SIN VARIEDAD	Secano
	Recinto:18-108-018-00036-00002	Cultivo:62000	PASTOS PERMANENTES DE 5 O MAS AÑOS-SIN VARIEDAD	Secano
	Recinto:18-014-023-00055-00008	Cultivo:62000	PASTOS PERMANENTES DE 5 O MAS AÑOS-SIN VARIEDAD	Secano
	Recinto:18-014-023-00049-00008	Cultivo:62000	PASTOS PERMANENTES DE 5 O MAS AÑOS-SIN VARIEDAD	Regadío
	Recinto:18-014-023-00049-00006	Cultivo:62000	PASTOS PERMANENTES DE 5 O MAS AÑOS-SIN VARIEDAD	Secano
	Recinto:18-014-023-00055-00002	Cultivo:62000	PASTOS PERMANENTES DE 5 O MAS AÑOS-SIN VARIEDAD	Secano
	Recinto:18-014-023-00049-00002	Cultivo:62000	PASTOS PERMANENTES DE 5 O MAS AÑOS-SIN VARIEDAD	Secano
	Recinto:18-014-023-00049-00004	Cultivo:62000	PASTOS PERMANENTES DE 5 O MAS AÑOS-SIN VARIEDAD	Secano
	Recinto:18-014-023-00049-00001	Cultivo:62000	PASTOS PERMANENTES DE 5 O MAS AÑOS-SIN VARIEDAD	Secano
	Recinto:18-014-023-00055-00005	Cultivo:62000	PASTOS PERMANENTES DE 5 O MAS AÑOS-SIN VARIEDAD	Secano

(1) Con incidencias que retienen pago o deniegan el expediente.

(2) Se calcula sobre superficie declarada admisible.

(3) Aplicación del artículo 16 bis del RD 147/2023.

(4) Expediente con algunos recintos de pastos permanentes ubicados en espacios protegidos donde la carga ganadera mínima será 0,1 UGM/ha.

Puede verificar la integridad de una copia de este documento mediante la lectura del código QR adjunto o mediante el acceso a la dirección <https://ws050.juntadeandalucia.es/verificarFirma> indicando el código de VERIFICACIÓN

FIRMADO POR	RAQUEL MARIA ESPIN CRESPO	29/01/2025	
VERIFICACIÓN	Pk2jmMURSWMFXCU9VKGJRQ2Q7H5BP3	PÁG. 844/2713	



APELLIDOS Y NOMBRE / RAZÓN SOCIAL
CHALUD MARTINEZ JOSE

NIF
****0124*

EXPEDIENTE
1011791

RESOLUCIÓN
CONCESIÓN DE LA AYUDA

DATOS DE MANTENIMIENTO UNIDADES

GRUPO DE PAGO	Sup. Dec. Admisible	Sup. Resuelta	Sobredecl.	% Sobredecl.
ZONAS DE MONTAÑA	37,69	37,69	0,00	0,00

RESUMEN DE PAGOS

	IMPORTE (Euros)			
	RESUELTO	FEADER	MAPA	CAPADR
Pago realizado	2.046,00	1.739,10	200,71	106,19

APLICACIÓN DE REDUCCIONES Y PENALIZACIONES (%)

Criterios de subvencionabilidad (1)	Presentación tardía	Omisión declaración	Condicionabilidad
0,00	0,00	0,00	0,00

IMPORTE (Euros)

Calculado(2)	Reducción	Penalización	Reducción Penalización (3)	Penalización adicional	Resuelto	FEADER	MAPA	CAPADR
2.046,00 €	0,00 €	0,00 €	0,00 €	0,00 €	2.046,00 €	1.739,10 €	200,71 €	106,19 €
Importe Unitario:	93,00 €	Nuevo Importe Unitario:	54,28 €					

(1) Con incidencias que retienen pago o deniegan el expediente.

(2) Se calcula sobre superficie declarada admisible.

(3) Aplicación del artículo 16 bis del RD 147/2023.

(4) Expediente con algunos recintos de pastos permanentes ubicados en espacios protegidos donde la carga ganadera mínima será 0,1 UGM/ha.

Puede verificar la integridad de una copia de este documento mediante la lectura del código QR adjunto o mediante el acceso a la dirección <https://ws050.juntadeandalucia.es/verificarFirma> indicando el código de VERIFICACIÓN

FIRMADO POR	RAQUEL MARIA ESPIN CRESPO	29/01/2025	
VERIFICACIÓN	Pk2jmMURSWMFXCU9VKGJRQ2Q7H5BP3	PÁG. 845/2713	



RECINTOS PROPUESTOS

REF.	REFERENCIA SIGPAC	CULTIVO	S/R	USO SIGPAC	Sup. Dec. admisible	Sup. Campo	Sup. Determ.	Sup. Resuelta
-893370	18-149-002-00210-0001	AVENA	S		1,93		1,93	1,93
4580560	18-149-001-00053-0002	ALFALFA	R		0,17		0,17	0,17
4580574	18-149-002-00087-0001	GUISANTES	S		0,78		0,78	0,78
4580575	18-149-002-00087-0002	GUISANTES	S		1,22		1,22	1,22
4580578	18-149-002-00160-0001	CEBADA	S		7,31		7,31	7,31
4580579	18-149-002-00200-0001	CEBADA	S		1,13		1,13	1,13
4580580	18-149-002-00204-0001	CEBADA	S		0,66		0,66	0,66
4580583	18-149-002-00209-0005	AVENA	S		5,33		5,33	5,33
4580586	18-149-002-00210-0001	AVENA	S		5,11		5,11	5,11
4580591	18-149-002-00288-0002	GUISANTES	S		0,78		0,78	0,78
4580592	18-149-002-00289-0001	GUISANTES	S		0,55		0,55	0,55
4580597	18-149-002-00291-0001	GUISANTES	S		0,40		0,40	0,40
4580603	18-149-002-00318-0001	AVENA	S		0,23		0,23	0,23
4580606	18-149-005-00073-0001	AVENA	S		0,68		0,68	0,68
4580608	18-149-005-00098-0001	AVENA	S		0,34		0,34	0,34
4580610	18-149-005-00129-0002	CEBADA	S		0,62		0,62	0,62
4580614	18-149-005-00145-0001	CEBADA	S		0,75		0,75	0,75
4580621	18-149-007-00028-0001	CEBADA	S		4,67		4,67	4,67
4580646	18-149-016-00017-0002	BARBECHO TRADICIONAL	S		1,60		1,60	1,60
4580650	18-149-016-00017-0005	BARBECHO TRADICIONAL	S		0,18		0,18	0,18
4580653	18-149-016-00025-0003	AVENA	S		0,49		0,49	0,49
4580655	18-149-016-00026-0001	BARBECHO TRADICIONAL	S		0,21		0,21	0,21
4580672	18-149-016-00511-0002	AVENA	R		0,19		0,19	0,19
4580673	18-149-016-00532-0001	AVENA	R		0,25		0,25	0,25
4580682	18-149-016-00565-0001	AVENA	R		0,17		0,17	0,17
4580685	18-149-016-00769-0004	CEBADA	R		0,07		0,07	0,07
4580688	18-149-016-00980-0001	CEBADA	R		0,70		0,70	0,70
4580690	18-149-016-01067-0001	BARBECHO TRADICIONAL	R		0,19		0,19	0,19
4580704	18-149-022-00181-0001	BARBECHO TRADICIONAL	S		0,11		0,11	0,11
4580706	18-149-022-00182-0001	BARBECHO TRADICIONAL	S		0,87		0,87	0,87

INCIDENCIAS

INCIDENCIA DESCRIPCIÓN

- 225 Superficie neta de cruce en un recinto en el conjunto de solicitudes supera superficie admisible que SIGPAC establece para él.
Recinto:18-149-016-00017-00003 Cultivo:62000 PASTOS PERMANENTES DE 5 O MAS AÑOS-SIN VARIEDAD Secano Superficie admisible de pastos del recinto según SIGPAC.:22 Suma de superficies de cruce netas declaradas para este recinto por todos los solicitantes.: 44 Exceso de superficie (Hectáreas):0,22
- 242 Recinto pendiente de acreditación de titularidad.
Recinto:18-149-016-00017-00003 Cultivo:62000 PASTOS PERMANENTES DE 5 O MAS AÑOS-SIN VARIEDAD Secano
- 243 Superficie bruta de cruce total en un mismo recinto en el conjunto de las solicitudes supera superficie total que SIGPAC establece para él.
Recinto:18-149-016-00017-00003 Cultivo:62000 PASTOS PERMANENTES DE 5 O MAS AÑOS-SIN VARIEDAD Secano SUMAS SUPERFICIE DE CRUCE:86
- 452 Actividad agraria declarada en un recinto no compatible con el uso PA, PR o PS asignado en SIGPAC para ese recinto.
Recinto:18-149-016-00017-00003 Cultivo:62000 PASTOS PERMANENTES DE 5 O MAS AÑOS-SIN VARIEDAD Secano USO ASIGNADO EN SIGPAC:PS
Recinto:18-149-016-00026-00002 Cultivo:62000 PASTOS PERMANENTES DE 5 O MAS AÑOS-SIN VARIEDAD Secano USO ASIGNADO EN SIGPAC:PR
- 3795 Recinto declarado con una situación de riesgo de abandono.
Recinto:18-149-022-00181-00001 Cultivo: -
- 86119 Carga ganadera NO cumple con el valor mínimo de 0,2 UGM/ha.
Recinto:18-149-016-00017-00003 Cultivo:62000 PASTOS PERMANENTES DE 5 O MAS AÑOS-SIN VARIEDAD Secano Carga Ganadera:0
Recinto:18-149-016-00026-00002 Cultivo:62000 PASTOS PERMANENTES DE 5 O MAS AÑOS-SIN VARIEDAD Secano Carga Ganadera:0

(1) Con incidencias que retienen pago o deniegan el expediente.
 (2) Se calcula sobre superficie declarada admisible.
 (3) Aplicación del artículo 16 bis del RD 147/2023.
 (4) Expediente con algunos recintos de pastos permanentes ubicados en espacios protegidos donde la carga ganadera mínima será 0,1 UGM/ha.

Puede verificar la integridad de una copia de este documento mediante la lectura del código QR adjunto o mediante el acceso a la dirección https://ws050.juntadeandalucia.es/verificarFirma indicando el código de VERIFICACIÓN			
FIRMADO POR	RAQUEL MARIA ESPIN CRESPO	29/01/2025	
VERIFICACIÓN	Pk2jmMURSWMFCU9VKGJQRQ2Q7H5BP3	PÁG. 846/2713	



INCIDENCIAS

INCIDENCIA DESCRIPCIÓN

- 86121 Recinto superficie forrajera que no realiza la actividad de producción de pastoreo.
 Recinto:18-149-016-00017-00003 Cultivo:62000 PASTOS PERMANENTES DE 5 O MAS AÑOS-SIN VARIEDAD Secano Actividad Agraria del recinto:2
 Recinto:18-149-016-00026-00002 Cultivo:62000 PASTOS PERMANENTES DE 5 O MAS AÑOS-SIN VARIEDAD Secano Actividad Agraria del recinto:2
- 86122 Recinto superficie forrajera que realiza la actividad de producción de pastoreo y no declara el o los códigos del Registro de Explotaciones Ganaderas de Andalucía, REGA.
 Recinto:18-149-016-00017-00003 Cultivo:62000 PASTOS PERMANENTES DE 5 O MAS AÑOS-SIN VARIEDAD Secano
 Recinto:18-149-016-00026-00002 Cultivo:62000 PASTOS PERMANENTES DE 5 O MAS AÑOS-SIN VARIEDAD Secano
- 86124 Recinto de forrajera para Cálculo de Carga Ganadera que No pertenece a Explotación.
 Recinto:18-149-016-00017-00003 Cultivo:62000 PASTOS PERMANENTES DE 5 O MAS AÑOS-SIN VARIEDAD Secano
 Recinto:18-149-016-00026-00002 Cultivo:62000 PASTOS PERMANENTES DE 5 O MAS AÑOS-SIN VARIEDAD Secano

Datos considerados para el Cálculo de la Carga Ganadera del expediente

Superficie determinada para Cálculo Carga Ganadera: 0,00 ha
Carga Ganadera del Expediente: 0,00 ugm/ha

Incidenias de carga ganadera

INCIDENCIA DESCRIPCIÓN

- 225 Superficie neta de cruce en un recinto en el conjunto de solicitudes supera superficie admisible que SIGPAC establece para él.
 Recinto:18-149-016-00017-00003 Cultivo:62000 PASTOS PERMANENTES DE 5 O MAS AÑOS-SIN VARIEDAD Secano Superficie admisible de pastos del recinto según SIGPAC.:22 Suma de superficies de cruce netas declaradas para este recinto por todos los solicitantes.:44 Exceso de superficie (Hectáreas):0,22
- 242 Recinto pendiente de acreditación de titularidad.
 Recinto:18-149-016-00017-00003 Cultivo:62000 PASTOS PERMANENTES DE 5 O MAS AÑOS-SIN VARIEDAD Secano
- 452 Actividad agraria declarada en un recinto no compatible con el uso PA, PR o PS asignado en SIGPAC para ese recinto.
 Recinto:18-149-016-00017-00003 Cultivo:62000 PASTOS PERMANENTES DE 5 O MAS AÑOS-SIN VARIEDAD Secano USO ASIGNADO EN SIGPAC:PS
 Recinto:18-149-016-00026-00002 Cultivo:62000 PASTOS PERMANENTES DE 5 O MAS AÑOS-SIN VARIEDAD Secano USO ASIGNADO EN SIGPAC:PR
- 3795 Recinto declarado con una situación de riesgo de abandono.
 Recinto:18-149-022-00181-00001 Cultivo: -
- 86122 Recinto superficie forrajera que realiza la actividad de producción de pastoreo y no declara el o los códigos del Registro de Explotaciones Ganaderas de Andalucía, REGA.
 Recinto:18-149-016-00017-00003 Cultivo:62000 PASTOS PERMANENTES DE 5 O MAS AÑOS-SIN VARIEDAD Secano
 Recinto:18-149-016-00026-00002 Cultivo:62000 PASTOS PERMANENTES DE 5 O MAS AÑOS-SIN VARIEDAD Secano
- 86124 Recinto de forrajera para Cálculo de Carga Ganadera que No pertenece a Explotación.
 Recinto:18-149-016-00017-00003 Cultivo:62000 PASTOS PERMANENTES DE 5 O MAS AÑOS-SIN VARIEDAD Secano
 Recinto:18-149-016-00026-00002 Cultivo:62000 PASTOS PERMANENTES DE 5 O MAS AÑOS-SIN VARIEDAD Secano
- 86128 Recinto de Forrajeras que no ha contabilizado para Carga Ganadera por no tener una explotación válida para el cálculo de la Carga Ganadera
 Recinto:18-149-016-00017-00003 Cultivo:62 PASTOS PERMANENTES DE 5 O MAS AÑOS-
 Recinto:18-149-016-00026-00002 Cultivo:62 PASTOS PERMANENTES DE 5 O MAS AÑOS-
- 86132 Recinto superficie forrajera que no realiza la actividad de producción de pastoreo.
 Recinto:18-149-016-00017-00002 Cultivo:20000 BARBECHO TRADICIONAL-SIN VARIEDAD Secano
 Recinto:18-149-016-00017-00003 Cultivo:62000 PASTOS PERMANENTES DE 5 O MAS AÑOS-SIN VARIEDAD Secano
 Recinto:18-149-016-00017-00005 Cultivo:20000 BARBECHO TRADICIONAL-SIN VARIEDAD Secano
 Recinto:18-149-016-00026-00001 Cultivo:20000 BARBECHO TRADICIONAL-SIN VARIEDAD Secano
 Recinto:18-149-016-00026-00002 Cultivo:62000 PASTOS PERMANENTES DE 5 O MAS AÑOS-SIN VARIEDAD Secano
 Recinto:18-149-016-01067-00001 Cultivo:20000 BARBECHO TRADICIONAL-SIN VARIEDAD Regadío
 Recinto:18-149-022-00181-00001 Cultivo:20000 BARBECHO TRADICIONAL-SIN VARIEDAD Secano
 Recinto:18-149-022-00182-00001 Cultivo:20000 BARBECHO TRADICIONAL-SIN VARIEDAD Secano

(1) Con incidencias que retienen pago o deniegan el expediente.

(2) Se calcula sobre superficie declarada admisible.

(3) Aplicación del artículo 16 bis del RD 147/2023.

(4) Expediente con algunos recintos de pastos permanentes ubicados en espacios protegidos donde la carga ganadera mínima será 0,1 UGM/ha.

Puede verificar la integridad de una copia de este documento mediante la lectura del código QR adjunto o mediante el acceso a la dirección <https://ws050.juntadeandalucia.es/verificarFirma> indicando el código de VERIFICACIÓN

FIRMADO POR	RAQUEL MARIA ESPIN CRESPO	29/01/2025	
VERIFICACIÓN	Pk2jmMURSWMFXCU9VKGJRQ2Q7H5BP3	PÁG. 847/2713	



APELLIDOS Y NOMBRE / RAZÓN SOCIAL

COBOS MEGIAS ANGEL

NIF

****4464*

EXPEDIENTE

1164221

RESOLUCIÓN

CONCESIÓN DE LA AYUDA

DATOS DE MANTENIMIENTO UNIDADES

GRUPO DE PAGO

ZONAS DE MONTAÑA

Sup. Dec. Admisible

7,29

Sup. Resuelta

7,29

Sobredecl.

0,00

% Sobredecl.

0,00

RESUMEN DE PAGOS

	IMPORTE (Euros)			
	RESUELTO	FEADER	MAPA	CAPADR
Pago realizado	677,97	576,27	66,51	35,19

APLICACIÓN DE REDUCCIONES Y PENALIZACIONES (%)

Criterios de subvencionabilidad (1)	Presentación tardía	Omisión declaración	Condicionalidad
0,00	0,00	0,00	0,00

IMPORTE (Euros)

Calculado(2)	Reducción	Penalización	Reducción Penalización (3)	Penalización adicional	Resuelto	FEADER	MAPA	CAPADR
677,97 €	0,00 €	0,00 €	0,00 €	0,00 €	677,97 €	576,27 €	66,51 €	35,19 €
Importe Unitario:	93,00 €	Nuevo Importe Unitario:	93,00 €					

RECINTOS PROPUESTOS

REF.	REFERENCIA SIGPAC	CULTIVO	USO S/R SIGPAC	Sup. Dec. admisible	Sup. Campo	Sup. Determ.	Sup. Resuelta
170000005329196	18-013-008-00187-0001	OLIVAR	S	1,73		1,73	1,73
170000005329197	18-013-008-00190-0001	OLIVAR	S	0,86		0,86	0,86
170000005329198	18-013-008-09042-0015	OLIVAR	S	0,16		0,16	0,16
170000005329199	18-013-008-00194-0003	OLIVAR	S	0,06		0,06	0,06
170000005329200	18-013-008-00200-0002	OLIVAR	S	0,98		0,98	0,98
170000005329201	18-013-008-00201-0001	OLIVAR	S	3,06		3,06	3,06
170000005329202	18-123-014-00086-0005	AVENA	R	0,12		0,12	0,12
170000005329205	18-123-014-00086-0003	AVENA	R	0,32		0,32	0,32

INCIDENCIAS

INCIDENCIA DESCRIPCIÓN

- 86119 Carga ganadera NO cumple con el valor mínimo de 0,2 UGM/ha.
Recinto:18-200-002-00594-00002 Cultivo:62000 PASTOS PERMANENTES DE 5 O MAS AÑOS-SIN VARIEDAD Secano Carga Ganadera:0
- 86121 Recinto superficie forrajera que no realiza la actividad de producción de pastoreo.
Recinto:18-200-002-00594-00002 Cultivo:62000 PASTOS PERMANENTES DE 5 O MAS AÑOS-SIN VARIEDAD Secano Actividad Agraria del recinto:5
- 86122 Recinto superficie forrajera que realiza la actividad de producción de pastoreo y no declara el o los códigos del Registro de Explotaciones Ganaderas de Andalucía, REGA.
Recinto:18-200-002-00594-00002 Cultivo:62000 PASTOS PERMANENTES DE 5 O MAS AÑOS-SIN VARIEDAD Secano
- 86124 Recinto de forrajera para Cálculo de Carga Ganadera que No pertenece a Explotación.
Recinto:18-200-002-00594-00002 Cultivo:62000 PASTOS PERMANENTES DE 5 O MAS AÑOS-SIN VARIEDAD Secano

Datos considerados para el Cálculo de la Carga Ganadera del expediente

Superficie determinada para Cálculo Carga Ganadera: 0,00 ha
Carga Ganadera del Expediente: 0,00 ugm/ha

(1) Con incidencias que retienen pago o deniegan el expediente.

(2) Se calcula sobre superficie declarada admisible.

(3) Aplicación del artículo 16 bis del RD 147/2023.

(4) Expediente con algunos recintos de pastos permanentes ubicados en espacios protegidos donde la carga ganadera mínima será 0,1 UGM/ha.

Puede verificar la integridad de una copia de este documento mediante la lectura del código QR adjunto o mediante el acceso a la dirección <https://ws050.juntadeandalucia.es/verificarFirma> indicando el código de VERIFICACIÓN

FIRMADO POR

RAQUEL MARIA ESPIN CRESPO

29/01/2025

VERIFICACIÓN

Pk2jmMURSWMFXCU9VKGJRQ2Q7H5BP3

PÁG. 848/2713





Incidencias de carga ganadera

INCIDENCIA DESCRIPCIÓN

86122	Recinto superficie forrajera que realiza la actividad de producción de pastoreo y no declara el o los códigos del Registro de Explotaciones Ganaderas de Andalucía, REGA. Recinto:18-200-002-00594-00002 Cultivo:62000 PASTOS PERMANENTES DE 5 O MAS AÑOS-SIN VARIEDAD Secano
86124	Recinto de forrajera para Cálculo de Carga Ganadera que No pertenece a Explotación. Recinto:18-200-002-00594-00002 Cultivo:62000 PASTOS PERMANENTES DE 5 O MAS AÑOS-SIN VARIEDAD Secano
86128	Recinto de Forrajeras que no ha contabilizado para Carga Ganadera por no tener una explotación válida para el cálculo de la Carga Ganadera Recinto:18-200-002-00594-00002 Cultivo:62 PASTOS PERMANENTES DE 5 O MAS AÑOS-
86132	Recinto superficie forrajera que no realiza la actividad de producción de pastoreo. Recinto:18-200-002-00594-00002 Cultivo:62000 PASTOS PERMANENTES DE 5 O MAS AÑOS-SIN VARIEDAD Secano

(1) Con incidencias que retienen pago o deniegan el expediente.

(2) Se calcula sobre superficie declarada admisible.

(3) Aplicación del artículo 16 bis del RD 147/2023.

(4) Expediente con algunos recintos de pastos permanentes ubicados en espacios protegidos donde la carga ganadera mínima será 0,1 UGM/ha.

Puede verificar la integridad de una copia de este documento mediante la lectura del código QR adjunto o mediante el acceso a la dirección <https://ws050.juntadeandalucia.es/verificarFirma> indicando el código de VERIFICACIÓN

FIRMADO POR	RAQUEL MARIA ESPIN CRESPO	29/01/2025	
VERIFICACIÓN	Pk2jmMURSWMFxcU9VKGJRQ2Q7H5BP3	PÁG. 849/2713	

**APELLIDOS Y NOMBRE / RAZÓN SOCIAL**

CRUZ CRUZ JOSE

NIF

****1311*

EXPEDIENTE

1166743

RESOLUCIÓN

CONCESIÓN DE LA AYUDA

DATOS DE MANTENIMIENTO UNIDADES

GRUPO DE PAGO	Sup. Dec. Admisible	Sup. Resuelta	Sobredecl.	% Sobredecl.
ZONAS DE MONTAÑA	15,63	15,59	0,04	0,26

RESUMEN DE PAGOS

	IMPORTE (Euros)			
	RESUELTO	FEADER	MAPA	CAPADR
Pago realizado	1.438,18	1.222,45	141,09	74,64

APLICACIÓN DE REDUCCIONES Y PENALIZACIONES (%)

Criterios de subvencionabilidad (1)	Presentación tardía	Omisión declaración	Condicionalidad
0,00	0,00	0,00	0,00

IMPORTE (Euros)

Calculado(2)	Reducción	Penalización	Reducción Penalización (3)	Penalización adicional	Resuelto	FEADER	MAPA	CAPADR
1.441,87 €	3,69 €	0,00 €	0,00 €	0,00 €	1.438,18 €	1.222,45 €	141,09 €	74,64 €
Importe Unitario:	93,00 €	Nuevo Importe Unitario:	92,25 €					

RECINTOS PROPUESTOS

REF.	REFERENCIA SIGPAC	CULTIVO	S/R	USO SIGPAC	Sup. Dec. admisible	Sup. Campo	Sup. Determ.	Sup. Resuelta
-1598194	18-123-021-80026-0007	GUISANTES	R		0,51		0,51	0,51
-1598192	18-123-021-80026-0004	AVENA	S		0,04		0,04	0,04
-1287720	18-123-021-00102-0002	GUISANTES	S		1,31		1,31	1,31
-1116998	18-123-021-00099-0010	GUISANTES	S		2,37		2,37	2,37
-1116978	18-123-021-00103-0001	GUISANTES	R		0,29		0,29	0,29
-1116899	18-123-001-00542-0003	AVENA	S		0,30		0,30	0,30
-585197	18-123-001-00476-0001	TRIGO DURO	S		0,19		0,19	0,19
-109804	29-098-004-00227-0003	HIGUERA	S		0,08		0,08	0,08
4812616	29-098-004-00227-0003	OTROS FRUTALES	S		0,06		0,06	0,06
4812617	29-098-004-00227-0003	CIRUELOS	S		0,04		0,04	0,04
1700000006192464	18-123-001-00349-0001	AVENA	S		0,47		0,47	0,47
1700000006192465	18-123-001-00350-0001	AVENA	S		0,61		0,61	0,61
1700000006192472	18-123-001-00352-0001	ESPÁRRAGOS	S		0,48		0,48	0,48
1700000006192473	18-123-021-00102-0001	GUISANTES	R		0,54		0,54	0,54
1700000006192474	18-123-021-00100-0001	BARBECHO TRADICIONAL	S		0,43		0,43	0,43
1700000006192475	18-123-021-00101-0004	GUISANTES	S		2,57		2,57	2,57
1700000006192476	18-123-021-00102-0002	GUISANTES	S		0,56		0,56	0,56
1700000006192483	29-098-004-00227-0001	PASTOS PERMANENTES DE 5 O MAS AÑOS	S		0,41		0,41	0,37
1700000006192500	18-123-023-00104-0006	OLIVAR	S		0,22		0,22	0,22
1700000006192501	18-123-023-00112-0001	OLIVAR	S		2,13		2,13	2,13
1700000006192502	18-123-023-00113-0001	OLIVAR	S		0,05		0,05	0,05
1700000006192513	18-123-001-00478-0001	TRIGO DURO	S		0,97		0,97	0,97
1700000006192514	29-098-005-00199-0001	OLIVAR	S		1,00		1,00	1,00

(1) Con incidencias que retienen pago o deniegan el expediente.

(2) Se calcula sobre superficie declarada admisible.

(3) Aplicación del artículo 16 bis del RD 147/2023.

(4) Expediente con algunos recintos de pastos permanentes ubicados en espacios protegidos donde la carga ganadera mínima será 0,1 UGM/ha.

Puede verificar la integridad de una copia de este documento mediante la lectura del código QR adjunto o mediante el acceso a la dirección <https://ws050.juntadeandalucia.es/verificarFirma> indicando el código de VERIFICACIÓN

FIRMADO POR

RAQUEL MARIA ESPIN CRESPO

29/01/2025

VERIFICACIÓN

Pk2jmMURSWMFXCU9VKGJRQ2Q7H5BP3

PÁG. 850/2713





INCIDENCIAS

INCIDENCIA DESCRIPCIÓN

- 3795 Recinto declarado con una situación de riesgo de abandono.
 Recinto:18-123-023-00022-00001 Cultivo: -
 Recinto:18-123-023-00023-00001 Cultivo: -
 Recinto:18-123-023-00025-00003 Cultivo: -
- 4272 Verifica que las líneas de declaración de las Solicitudes Únicas no tienen solapes con la capa de Retroactividad Gráfica (ambas de la misma campaña) a nivel de expediente/línea de declaración gráfica de la solicitud.
 Recinto:29-098-004-00227-00001 Cultivo: - Agregado de la referencia del recinto.:0 Zona de la referencia del recinto.:0 Superficie solapada.:0,04 Id. Incid.:100418032
- 86122 Recinto superficie forrajera que realiza la actividad de producción de pastoreo y no declara el o los códigos del Registro de Explotaciones Ganaderas de Andalucía, REGA.
 Recinto:18-123-021-00102-00003 Cultivo:62000 PASTOS PERMANENTES DE 5 O MAS AÑOS-SIN VARIEDAD Secano
 Recinto:18-123-021-80026-00003 Cultivo:62000 PASTOS PERMANENTES DE 5 O MAS AÑOS-SIN VARIEDAD Secano
 Recinto:18-123-023-00009-00003 Cultivo:62000 PASTOS PERMANENTES DE 5 O MAS AÑOS-SIN VARIEDAD Secano
 Recinto:18-123-023-00009-00004 Cultivo:62000 PASTOS PERMANENTES DE 5 O MAS AÑOS-SIN VARIEDAD Secano
 Recinto:18-123-023-00009-00007 Cultivo:62000 PASTOS PERMANENTES DE 5 O MAS AÑOS-SIN VARIEDAD Secano
 Recinto:18-123-023-00013-00001 Cultivo:20000 BARBECHO TRADICIONAL-SIN VARIEDAD Regadío
 Recinto:18-123-023-00016-00001 Cultivo:62000 PASTOS PERMANENTES DE 5 O MAS AÑOS-SIN VARIEDAD Secano
 Recinto:18-123-023-00020-00001 Cultivo:62000 PASTOS PERMANENTES DE 5 O MAS AÑOS-SIN VARIEDAD Secano
 Recinto:18-123-023-00022-00001 Cultivo:20000 BARBECHO TRADICIONAL-SIN VARIEDAD Regadío
 Recinto:18-123-023-00023-00001 Cultivo:20000 BARBECHO TRADICIONAL-SIN VARIEDAD Regadío
 Recinto:18-123-023-00024-00001 Cultivo:62000 PASTOS PERMANENTES DE 5 O MAS AÑOS-SIN VARIEDAD Secano
 Recinto:18-123-023-00025-00003 Cultivo:20000 BARBECHO TRADICIONAL-SIN VARIEDAD Regadío
 Recinto:18-123-023-00031-00001 Cultivo:20000 BARBECHO TRADICIONAL-SIN VARIEDAD Regadío
 Recinto:18-123-023-00033-00002 Cultivo:20000 BARBECHO TRADICIONAL-SIN VARIEDAD Regadío
 Recinto:18-123-023-00034-00002 Cultivo:20000 BARBECHO TRADICIONAL-SIN VARIEDAD Regadío
 Recinto:18-123-023-00035-00001 Cultivo:20000 BARBECHO TRADICIONAL-SIN VARIEDAD Regadío
 Recinto:18-123-023-00040-00002 Cultivo:20000 BARBECHO TRADICIONAL-SIN VARIEDAD Regadío
 Recinto:18-123-023-00041-00001 Cultivo:20000 BARBECHO TRADICIONAL-SIN VARIEDAD Regadío
 Recinto:18-123-023-00045-00003 Cultivo:20000 BARBECHO TRADICIONAL-SIN VARIEDAD Regadío
 Recinto:18-123-023-00046-00002 Cultivo:20000 BARBECHO TRADICIONAL-SIN VARIEDAD Regadío
 Recinto:18-123-023-00046-00003 Cultivo:20000 BARBECHO TRADICIONAL-SIN VARIEDAD Regadío
- 86124 Recinto de forrajera para Cálculo de Carga Ganadera que No pertenece a Explotación.
 Recinto:18-123-021-00102-00003 Cultivo:62000 PASTOS PERMANENTES DE 5 O MAS AÑOS-SIN VARIEDAD Secano
 Recinto:18-123-021-80026-00003 Cultivo:62000 PASTOS PERMANENTES DE 5 O MAS AÑOS-SIN VARIEDAD Secano
 Recinto:18-123-023-00009-00003 Cultivo:62000 PASTOS PERMANENTES DE 5 O MAS AÑOS-SIN VARIEDAD Secano
 Recinto:18-123-023-00009-00004 Cultivo:62000 PASTOS PERMANENTES DE 5 O MAS AÑOS-SIN VARIEDAD Secano
 Recinto:18-123-023-00009-00007 Cultivo:62000 PASTOS PERMANENTES DE 5 O MAS AÑOS-SIN VARIEDAD Secano
 Recinto:18-123-023-00013-00001 Cultivo:20000 BARBECHO TRADICIONAL-SIN VARIEDAD Regadío
 Recinto:18-123-023-00016-00001 Cultivo:62000 PASTOS PERMANENTES DE 5 O MAS AÑOS-SIN VARIEDAD Secano
 Recinto:18-123-023-00020-00001 Cultivo:62000 PASTOS PERMANENTES DE 5 O MAS AÑOS-SIN VARIEDAD Secano
 Recinto:18-123-023-00022-00001 Cultivo:20000 BARBECHO TRADICIONAL-SIN VARIEDAD Regadío
 Recinto:18-123-023-00023-00001 Cultivo:20000 BARBECHO TRADICIONAL-SIN VARIEDAD Regadío
 Recinto:18-123-023-00024-00001 Cultivo:62000 PASTOS PERMANENTES DE 5 O MAS AÑOS-SIN VARIEDAD Secano
 Recinto:18-123-023-00025-00003 Cultivo:20000 BARBECHO TRADICIONAL-SIN VARIEDAD Regadío
 Recinto:18-123-023-00031-00001 Cultivo:20000 BARBECHO TRADICIONAL-SIN VARIEDAD Regadío
 Recinto:18-123-023-00033-00002 Cultivo:20000 BARBECHO TRADICIONAL-SIN VARIEDAD Regadío
 Recinto:18-123-023-00034-00002 Cultivo:20000 BARBECHO TRADICIONAL-SIN VARIEDAD Regadío
 Recinto:18-123-023-00035-00001 Cultivo:20000 BARBECHO TRADICIONAL-SIN VARIEDAD Regadío
 Recinto:18-123-023-00040-00002 Cultivo:20000 BARBECHO TRADICIONAL-SIN VARIEDAD Regadío
 Recinto:18-123-023-00041-00001 Cultivo:20000 BARBECHO TRADICIONAL-SIN VARIEDAD Regadío
 Recinto:18-123-023-00045-00003 Cultivo:20000 BARBECHO TRADICIONAL-SIN VARIEDAD Regadío
 Recinto:18-123-023-00046-00002 Cultivo:20000 BARBECHO TRADICIONAL-SIN VARIEDAD Regadío
 Recinto:18-123-023-00046-00003 Cultivo:20000 BARBECHO TRADICIONAL-SIN VARIEDAD Regadío

Datos considerados para el Cálculo de la Carga Ganadera del expediente

Superficie determinada para Cálculo Carga Ganadera: 0,37 ha

Carga Ganadera del Expediente: 0,97 ugm/ha

(1) Con incidencias que retienen pago o deniegan el expediente.

(2) Se calcula sobre superficie declarada admisible.

(3) Aplicación del artículo 16 bis del RD 147/2023.

(4) Expediente con algunos recintos de pastos permanentes ubicados en espacios protegidos donde la carga ganadera mínima será 0,1 UGM/ha.

Puede verificar la integridad de una copia de este documento mediante la lectura del código QR adjunto o mediante el acceso a la dirección <https://ws050.juntadeandalucia.es/verificarFirma> indicando el código de VERIFICACIÓN

FIRMADO POR	RAQUEL MARIA ESPIN CRESPO	29/01/2025
VERIFICACIÓN	Pk2jmMURSWMFXCU9VKGJRQ2Q7H5BP3	PÁG. 851/2713





Datos considerados para el Cálculo de la Carga Ganadera del expediente

Explotación	Especie	Ugm Calculada para CG
ES29098000010	OVINA	0,36

Recintos Determinados para el Cálculo de Garga Ganadera

REF.	REFERENCIA SIGPAC	CULTIVO	DESCRIPCIÓN CULTIVO	S/R	SUP. RESUELTA (ha)
1700000006192483	29-098-004-00227-00001	62000	PASTOS PERMANENTES DE 5 O MAS AÑOS-SIN VARIEDAD	S	0,37

Incidencias de carga ganadera

INCIDENCIA DESCRIPCIÓN

3795	Recinto declarado con una situación de riesgo de abandono. Recinto:18-123-023-00025-00003 Cultivo: - Recinto:18-123-023-00022-00001 Cultivo: - Recinto:18-123-023-00023-00001 Cultivo: -
86122	Recinto superficie forrajera que realiza la actividad de producción de pastoreo y no declara el o los códigos del Registro de Explotaciones Ganaderas de Andalucía, REGA. Recinto:18-123-021-80026-00003 Cultivo:62000 PASTOS PERMANENTES DE 5 O MAS AÑOS-SIN VARIEDAD Secano Recinto:18-123-023-00046-00003 Cultivo:20000 BARBECHO TRADICIONAL-SIN VARIEDAD Regadio Recinto:18-123-023-00046-00002 Cultivo:20000 BARBECHO TRADICIONAL-SIN VARIEDAD Regadio Recinto:18-123-023-00045-00003 Cultivo:20000 BARBECHO TRADICIONAL-SIN VARIEDAD Regadio Recinto:18-123-023-00041-00001 Cultivo:20000 BARBECHO TRADICIONAL-SIN VARIEDAD Regadio Recinto:18-123-023-00040-00002 Cultivo:20000 BARBECHO TRADICIONAL-SIN VARIEDAD Regadio Recinto:18-123-023-00025-00003 Cultivo:20000 BARBECHO TRADICIONAL-SIN VARIEDAD Regadio Recinto:18-123-023-00031-00001 Cultivo:20000 BARBECHO TRADICIONAL-SIN VARIEDAD Regadio Recinto:18-123-023-00033-00002 Cultivo:20000 BARBECHO TRADICIONAL-SIN VARIEDAD Regadio Recinto:18-123-023-00034-00002 Cultivo:20000 BARBECHO TRADICIONAL-SIN VARIEDAD Regadio Recinto:18-123-023-00035-00001 Cultivo:20000 BARBECHO TRADICIONAL-SIN VARIEDAD Regadio Recinto:18-123-023-00009-00003 Cultivo:62000 PASTOS PERMANENTES DE 5 O MAS AÑOS-SIN VARIEDAD Secano Recinto:18-123-023-00009-00007 Cultivo:62000 PASTOS PERMANENTES DE 5 O MAS AÑOS-SIN VARIEDAD Secano Recinto:18-123-023-00009-00004 Cultivo:62000 PASTOS PERMANENTES DE 5 O MAS AÑOS-SIN VARIEDAD Secano Recinto:18-123-021-00102-00003 Cultivo:62000 PASTOS PERMANENTES DE 5 O MAS AÑOS-SIN VARIEDAD Secano Recinto:18-123-023-00013-00001 Cultivo:20000 BARBECHO TRADICIONAL-SIN VARIEDAD Regadio Recinto:18-123-023-00022-00001 Cultivo:20000 BARBECHO TRADICIONAL-SIN VARIEDAD Regadio Recinto:18-123-023-00023-00001 Cultivo:20000 BARBECHO TRADICIONAL-SIN VARIEDAD Regadio Recinto:18-123-023-00016-00001 Cultivo:62000 PASTOS PERMANENTES DE 5 O MAS AÑOS-SIN VARIEDAD Secano Recinto:18-123-023-00024-00001 Cultivo:62000 PASTOS PERMANENTES DE 5 O MAS AÑOS-SIN VARIEDAD Secano Recinto:18-123-023-00020-00001 Cultivo:62000 PASTOS PERMANENTES DE 5 O MAS AÑOS-SIN VARIEDAD Secano
86124	Recinto de forrajera para Cálculo de Carga Ganadera que No pertenece a Explotación. Recinto:18-123-021-80026-00003 Cultivo:62000 PASTOS PERMANENTES DE 5 O MAS AÑOS-SIN VARIEDAD Secano Recinto:18-123-023-00046-00003 Cultivo:20000 BARBECHO TRADICIONAL-SIN VARIEDAD Regadio Recinto:18-123-023-00046-00002 Cultivo:20000 BARBECHO TRADICIONAL-SIN VARIEDAD Regadio Recinto:18-123-023-00045-00003 Cultivo:20000 BARBECHO TRADICIONAL-SIN VARIEDAD Regadio Recinto:18-123-023-00041-00001 Cultivo:20000 BARBECHO TRADICIONAL-SIN VARIEDAD Regadio Recinto:18-123-023-00040-00002 Cultivo:20000 BARBECHO TRADICIONAL-SIN VARIEDAD Regadio Recinto:18-123-023-00025-00003 Cultivo:20000 BARBECHO TRADICIONAL-SIN VARIEDAD Regadio Recinto:18-123-023-00031-00001 Cultivo:20000 BARBECHO TRADICIONAL-SIN VARIEDAD Regadio Recinto:18-123-023-00033-00002 Cultivo:20000 BARBECHO TRADICIONAL-SIN VARIEDAD Regadio Recinto:18-123-023-00034-00002 Cultivo:20000 BARBECHO TRADICIONAL-SIN VARIEDAD Regadio Recinto:18-123-023-00035-00001 Cultivo:20000 BARBECHO TRADICIONAL-SIN VARIEDAD Regadio Recinto:18-123-023-00009-00003 Cultivo:62000 PASTOS PERMANENTES DE 5 O MAS AÑOS-SIN VARIEDAD Secano Recinto:18-123-023-00009-00007 Cultivo:62000 PASTOS PERMANENTES DE 5 O MAS AÑOS-SIN VARIEDAD Secano Recinto:18-123-023-00009-00004 Cultivo:62000 PASTOS PERMANENTES DE 5 O MAS AÑOS-SIN VARIEDAD Secano Recinto:18-123-021-00102-00003 Cultivo:62000 PASTOS PERMANENTES DE 5 O MAS AÑOS-SIN VARIEDAD Secano Recinto:18-123-023-00013-00001 Cultivo:20000 BARBECHO TRADICIONAL-SIN VARIEDAD Regadio Recinto:18-123-023-00022-00001 Cultivo:20000 BARBECHO TRADICIONAL-SIN VARIEDAD Regadio Recinto:18-123-023-00023-00001 Cultivo:20000 BARBECHO TRADICIONAL-SIN VARIEDAD Regadio

(1) Con incidencias que retienen pago o deniegan el expediente.

(2) Se calcula sobre superficie declarada admisible.

(3) Aplicación del artículo 16 bis del RD 147/2023.

(4) Expediente con algunos recintos de pastos permanentes ubicados en espacios protegidos donde la carga ganadera mínima será 0,1 UGM/ha.

Puede verificar la integridad de una copia de este documento mediante la lectura del código QR adjunto o mediante el acceso a la dirección <https://ws050.juntadeandalucia.es/verificarFirma> indicando el código de VERIFICACIÓN

FIRMADO POR	RAQUEL MARIA ESPIN CRESPO	29/01/2025
VERIFICACIÓN	Pk2jmMURSWMFXCU9VKGJRQ2Q7H5BP3	PÁG. 852/2713





	Recinto:18-123-023-00016-00001	Cultivo:62000	PASTOS PERMANENTES DE 5 O MAS AÑOS-SIN VARIEDAD	Secano
	Recinto:18-123-023-00024-00001	Cultivo:62000	PASTOS PERMANENTES DE 5 O MAS AÑOS-SIN VARIEDAD	Secano
	Recinto:18-123-023-00020-00001	Cultivo:62000	PASTOS PERMANENTES DE 5 O MAS AÑOS-SIN VARIEDAD	Secano
86128	Recinto de Forrajeras que no ha contabilizado para Carga Ganadera por no tener una explotación válida para el cálculo de la Carga Ganadera			
	Recinto:18-123-021-80026-00003	Cultivo:62	PASTOS PERMANENTES DE 5 O MAS AÑOS-	
	Recinto:18-123-023-00046-00003	Cultivo:20	BARBECHO TRADICIONAL-	
	Recinto:18-123-023-00046-00002	Cultivo:20	BARBECHO TRADICIONAL-	
	Recinto:18-123-023-00045-00003	Cultivo:20	BARBECHO TRADICIONAL-	
	Recinto:18-123-023-00041-00001	Cultivo:20	BARBECHO TRADICIONAL-	
	Recinto:18-123-023-00040-00002	Cultivo:20	BARBECHO TRADICIONAL-	
	Recinto:18-123-023-00025-00003	Cultivo:20	BARBECHO TRADICIONAL-	
	Recinto:18-123-023-00031-00001	Cultivo:20	BARBECHO TRADICIONAL-	
	Recinto:18-123-023-00033-00002	Cultivo:20	BARBECHO TRADICIONAL-	
	Recinto:18-123-023-00034-00002	Cultivo:20	BARBECHO TRADICIONAL-	
	Recinto:18-123-023-00035-00001	Cultivo:20	BARBECHO TRADICIONAL-	
	Recinto:18-123-023-00009-00003	Cultivo:62	PASTOS PERMANENTES DE 5 O MAS AÑOS-	
	Recinto:18-123-023-00009-00007	Cultivo:62	PASTOS PERMANENTES DE 5 O MAS AÑOS-	
	Recinto:18-123-023-00009-00004	Cultivo:62	PASTOS PERMANENTES DE 5 O MAS AÑOS-	
	Recinto:18-123-021-00102-00003	Cultivo:62	PASTOS PERMANENTES DE 5 O MAS AÑOS-	
	Recinto:18-123-023-00013-00001	Cultivo:20	BARBECHO TRADICIONAL-	
	Recinto:18-123-023-00022-00001	Cultivo:20	BARBECHO TRADICIONAL-	
	Recinto:18-123-023-00023-00001	Cultivo:20	BARBECHO TRADICIONAL-	
	Recinto:18-123-023-00016-00001	Cultivo:62	PASTOS PERMANENTES DE 5 O MAS AÑOS-	
	Recinto:18-123-023-00024-00001	Cultivo:62	PASTOS PERMANENTES DE 5 O MAS AÑOS-	
	Recinto:18-123-023-00020-00001	Cultivo:62	PASTOS PERMANENTES DE 5 O MAS AÑOS-	
86132	Recinto superficie forrajera que no realiza la actividad de producción de pastoreo.			
	Recinto:18-123-021-00100-00001	Cultivo:20000	BARBECHO TRADICIONAL-SIN VARIEDAD	Secano

(1) Con incidencias que retienen pago o deniegan el expediente.

(2) Se calcula sobre superficie declarada admisible.

(3) Aplicación del artículo 16 bis del RD 147/2023.

(4) Expediente con algunos recintos de pastos permanentes ubicados en espacios protegidos donde la carga ganadera mínima será 0,1 UGM/ha.

Puede verificar la integridad de una copia de este documento mediante la lectura del código QR adjunto o mediante el acceso a la dirección <https://ws050.juntadeandalucia.es/verificarFirma> indicando el código de VERIFICACIÓN

FIRMADO POR	RAQUEL MARIA ESPIN CRESPO	29/01/2025	
VERIFICACIÓN	Pk2jmMURSWMFXCU9VKGJQRQ2Q7H5BP3	PÁG. 853/2713	



APELLIDOS Y NOMBRE / RAZÓN SOCIAL

CUERVA ROMERO LUIS

NIF

****9493*

EXPEDIENTE

1026907

RESOLUCIÓN

CONCESIÓN DE LA AYUDA

DATOS DE MANTENIMIENTO UNIDADES

GRUPO DE PAGO	Sup. Dec. Admisible	Sup. Resuelta	Sobredecl.	% Sobredecl.
ZONAS DE MONTAÑA	268,95	267,55	1,40	0,52

RESUMEN DE PAGOS

	IMPORTE (Euros)			
	RESUELTO	FEADER	MAPA	CAPADR
A pagar	2.035,35	1.730,05	199,67	105,63

APLICACIÓN DE REDUCCIONES Y PENALIZACIONES (%)

Criterios de subvencionabilidad (1)	Presentación tardía	Omisión declaración	Condicionabilidad
0,00	0,00	0,00	0,00

IMPORTE (Euros)

Calculado(2)	Reducción	Penalización	Reducción Penalización (3)	Penalización adicional	Resuelto	FEADER	MAPA	CAPADR
2.046,00 €	10,65 €	0,00 €	0,00 €	0,00 €	2.035,35 €	1.730,05 €	199,67 €	105,63 €
Importe Unitario:	93,00 €	Nuevo Importe Unitario:	7,61 €					

(1) Con incidencias que retienen pago o deniegan el expediente.

(2) Se calcula sobre superficie declarada admisible.

(3) Aplicación del artículo 16 bis del RD 147/2023.

(4) Expediente con algunos recintos de pastos permanentes ubicados en espacios protegidos donde la carga ganadera mínima será 0,1 UGM/ha.

Puede verificar la integridad de una copia de este documento mediante la lectura del código QR adjunto o mediante el acceso a la dirección <https://ws050.juntadeandalucia.es/verificarFirma> indicando el código de VERIFICACIÓN

FIRMADO POR	RAQUEL MARIA ESPIN CRESPO	29/01/2025	
VERIFICACIÓN	Pk2jmMURSWMFXCU9VKGJRQ2Q7H5BP3	PÁG. 854/2713	



RECINTOS PROPUESTOS

REF.	REFERENCIA SIGPAC	CULTIVO	S/R	USO SIGPAC	Sup. Dec. admisible	Sup. Campo	Sup. Determ.	Sup. Resuelta
-1581727	18-101-011-00818-0001	PASTOS PERMANENTES DE 5 O MAS AÑOS	S		15,75		15,75	15,75
-1545056	18-101-011-00947-0002	PASTOS PERMANENTES DE 5 O MAS AÑOS	S		3,71		3,71	3,71
-1309375	18-101-011-00816-0002	PASTOS PERMANENTES DE 5 O MAS AÑOS	S		12,93		12,93	12,93
-1309366	18-101-011-00816-0002	PASTOS PERMANENTES DE 5 O MAS AÑOS	S		61,07		61,07	61,07
-1153336	18-101-011-00816-0002	PASTOS PERMANENTES DE 5 O MAS AÑOS	S		2,25		2,25	2,25
-726690	18-101-011-00854-0022	PASTOS PERMANENTES DE 5 O MAS AÑOS	S		1,62		1,62	1,62
-726689	18-101-011-00854-0021	PASTOS PERMANENTES DE 5 O MAS AÑOS	S		2,50		2,50	2,50
-726688	18-101-011-00854-0020	PASTOS PERMANENTES DE 5 O MAS AÑOS	S		1,24		1,24	1,24
170000006439686	18-069-005-00052-0024	PASTOS PERMANENTES DE 5 O MAS AÑOS	S		1,40		1,40	0,00
170000006439687	18-101-011-00818-0002	PASTOS PERMANENTES DE 5 O MAS AÑOS	S		7,48		7,48	7,48
170000006439688	18-101-011-00902-0006	PASTOS PERMANENTES DE 5 O MAS AÑOS	S		1,05		1,05	1,05
170000006439689	18-101-900-80001-0001	PASTOS PERMANENTES DE 5 O MAS AÑOS	S		3,32		3,32	3,32
170000006439690	18-101-011-00902-0009	PASTOS PERMANENTES DE 5 O MAS AÑOS	S		1,35		1,35	1,35
170000006439691	18-101-011-00902-0007	PASTOS PERMANENTES DE 5 O MAS AÑOS	S		2,07		2,07	2,07
170000006439692	18-101-011-00818-0007	PASTOS PERMANENTES DE 5 O MAS AÑOS	S		58,98		58,98	58,98
170000006439693	18-101-011-00854-0002	PASTOS PERMANENTES DE 5 O MAS AÑOS	S		1,86		1,86	1,86
170000006439694	18-101-011-00854-0001	PASTOS PERMANENTES DE 5 O MAS AÑOS	S		27,53		27,53	27,53
170000006439695	18-101-011-00854-0001	PASTOS PERMANENTES DE 5 O MAS AÑOS	S		9,51		9,51	9,51
170000006439696	18-101-011-00898-0001	PASTOS PERMANENTES DE 5 O MAS AÑOS	S		0,19		0,19	0,19
170000006439697	18-101-011-00855-0004	PASTOS PERMANENTES DE 5 O MAS AÑOS	S		1,16		1,16	1,16
170000006439698	18-101-011-00855-0003	PASTOS PERMANENTES DE 5 O MAS AÑOS	S		1,07		1,07	1,07
170000006439699	18-101-011-00901-0002	PASTOS PERMANENTES DE 5 O MAS AÑOS	S		9,36		9,36	9,36
170000006439700	18-101-011-00817-0002	PASTOS PERMANENTES DE 5 O MAS AÑOS	S		14,43		14,43	14,43
170000006439701	18-101-011-00891-0002	PASTOS PERMANENTES DE 5 O MAS AÑOS	S		2,62		2,62	2,62
170000006439702	18-101-011-00891-0003	PASTOS PERMANENTES DE 5 O MAS AÑOS	S		0,72		0,72	0,72
170000006439703	18-101-011-00855-0001	PASTOS PERMANENTES DE 5 O MAS AÑOS	S		3,86		3,86	3,86
170000006439705	18-101-011-00817-0003	PASTOS PERMANENTES DE 5 O MAS AÑOS	S		6,59		6,59	6,59
170000006439706	18-101-011-00902-0001	PASTOS PERMANENTES DE 5 O MAS AÑOS	S		5,45		5,45	5,45
170000006439708	18-101-011-00902-0010	PASTOS PERMANENTES DE 5 O MAS AÑOS	S		1,36		1,36	1,36
170000006439710	18-101-011-00819-0002	PASTOS PERMANENTES DE 5 O MAS AÑOS	S		6,52		6,52	6,52

INCIDENCIAS

INCIDENCIA DESCRIPCIÓN

242 Recinto pendiente de acreditación de titularidad.

Recinto:18-069-005-00052-00024 Cultivo:62000 PASTOS PERMANENTES DE 5 O MAS AÑOS-SIN VARIEDAD Secano

Datos considerados para el Cálculo de la Carga Ganadera del expediente

Superficie determinada para Cálculo Carga Ganadera: 267,55 ha

Carga Ganadera del Expediente: 0,24 ugm/ha (4)

Explotación	Especie	Ugm Calculada para CG
ES180990000094	OVINA	64,78

Recintos Determinados para el Cálculo de Garga Ganadera

REF.	REFERENCIA SIGPAC	CULTIVO	DESCRIPCIÓN CULTIVO	S/R	SUP. RESUELTA (ha)
-1581727	18-101-011-00818-00001	62000	PASTOS PERMANENTES DE 5 O MAS AÑOS-SIN VARIEDAD	S	15,75
-1545056	18-101-011-00947-00002	62000	PASTOS PERMANENTES DE 5 O MAS AÑOS-SIN VARIEDAD	S	3,71
-1309375	18-101-011-00816-00002	62000	PASTOS PERMANENTES DE 5 O MAS AÑOS-SIN VARIEDAD	S	12,93
-1309366	18-101-011-00816-00002	62000	PASTOS PERMANENTES DE 5 O MAS AÑOS-SIN VARIEDAD	S	61,07

(1) Con incidencias que retienen pago o deniegan el expediente.

(2) Se calcula sobre superficie declarada admisible.

(3) Aplicación del artículo 16 bis del RD 147/2023.

(4) Expediente con algunos recintos de pastos permanentes ubicados en espacios protegidos donde la carga ganadera mínima será 0,1 UGM/ha.

Puede verificar la integridad de una copia de este documento mediante la lectura del código QR adjunto o mediante el acceso a la dirección <https://ws050.juntadeandalucia.es/verificarFirma> indicando el código de VERIFICACIÓN

FIRMADO POR

RAQUEL MARIA ESPIN CRESPO

29/01/2025

VERIFICACIÓN

Pk2jmMURSWMFXCU9VKGJQRQ2Q7H5BP3

PÁG. 855/2713





Recintos Determinados para el Cálculo de Garga Ganadera

REF.	REFERENCIA SIGPAC	CULTIVO	DESCRIPCIÓN CULTIVO	S/R	SUP. RESUELTA (ha)
			VARIEDAD		
-1153336	18-101-011-00816-00002	62000	PASTOS PERMANENTES DE 5 O MAS AÑOS-SIN VARIEDAD	S	2,25
-726690	18-101-011-00854-00022	62000	PASTOS PERMANENTES DE 5 O MAS AÑOS-SIN VARIEDAD	S	1,62
-726689	18-101-011-00854-00021	62000	PASTOS PERMANENTES DE 5 O MAS AÑOS-SIN VARIEDAD	S	2,50
-726688	18-101-011-00854-00020	62000	PASTOS PERMANENTES DE 5 O MAS AÑOS-SIN VARIEDAD	S	1,24
170000006439686	18-069-005-00052-00024	62000	PASTOS PERMANENTES DE 5 O MAS AÑOS-SIN VARIEDAD	S	0,00
170000006439687	18-101-011-00818-00002	62000	PASTOS PERMANENTES DE 5 O MAS AÑOS-SIN VARIEDAD	S	7,48
170000006439688	18-101-011-00902-00006	62000	PASTOS PERMANENTES DE 5 O MAS AÑOS-SIN VARIEDAD	S	1,05
170000006439689	18-101-900-80001-00001	62000	PASTOS PERMANENTES DE 5 O MAS AÑOS-SIN VARIEDAD	S	3,32
170000006439690	18-101-011-00902-00009	62000	PASTOS PERMANENTES DE 5 O MAS AÑOS-SIN VARIEDAD	S	1,35
170000006439691	18-101-011-00902-00007	62000	PASTOS PERMANENTES DE 5 O MAS AÑOS-SIN VARIEDAD	S	2,07
170000006439692	18-101-011-00818-00007	62000	PASTOS PERMANENTES DE 5 O MAS AÑOS-SIN VARIEDAD	S	58,98
170000006439693	18-101-011-00854-00002	62000	PASTOS PERMANENTES DE 5 O MAS AÑOS-SIN VARIEDAD	S	1,86
170000006439694	18-101-011-00854-00001	62000	PASTOS PERMANENTES DE 5 O MAS AÑOS-SIN VARIEDAD	S	27,53
170000006439695	18-101-011-00854-00001	62000	PASTOS PERMANENTES DE 5 O MAS AÑOS-SIN VARIEDAD	S	9,51
170000006439696	18-101-011-00898-00001	62000	PASTOS PERMANENTES DE 5 O MAS AÑOS-SIN VARIEDAD	S	0,19
170000006439697	18-101-011-00855-00004	62000	PASTOS PERMANENTES DE 5 O MAS AÑOS-SIN VARIEDAD	S	1,16
170000006439698	18-101-011-00855-00003	62000	PASTOS PERMANENTES DE 5 O MAS AÑOS-SIN VARIEDAD	S	1,07
170000006439699	18-101-011-00901-00002	62000	PASTOS PERMANENTES DE 5 O MAS AÑOS-SIN VARIEDAD	S	9,36
170000006439700	18-101-011-00817-00002	62000	PASTOS PERMANENTES DE 5 O MAS AÑOS-SIN VARIEDAD	S	14,43
170000006439701	18-101-011-00891-00002	62000	PASTOS PERMANENTES DE 5 O MAS AÑOS-SIN VARIEDAD	S	2,62
170000006439702	18-101-011-00891-00003	62000	PASTOS PERMANENTES DE 5 O MAS AÑOS-SIN VARIEDAD	S	0,72
170000006439703	18-101-011-00855-00001	62000	PASTOS PERMANENTES DE 5 O MAS AÑOS-SIN VARIEDAD	S	3,86
170000006439705	18-101-011-00817-00003	62000	PASTOS PERMANENTES DE 5 O MAS AÑOS-SIN VARIEDAD	S	6,59
170000006439706	18-101-011-00902-00001	62000	PASTOS PERMANENTES DE 5 O MAS AÑOS-SIN VARIEDAD	S	5,45
170000006439708	18-101-011-00902-00010	62000	PASTOS PERMANENTES DE 5 O MAS AÑOS-SIN VARIEDAD	S	1,36
170000006439710	18-101-011-00819-00002	62000	PASTOS PERMANENTES DE 5 O MAS AÑOS-SIN VARIEDAD	S	6,52

Incidencias de carga ganadera

INCIDENCIA DESCRIPCIÓN

242 Recinto pendiente de acreditación de titularidad.

Recinto:18-069-005-00052-00024 Cultivo:62000 PASTOS PERMANENTES DE 5 O MAS AÑOS-SIN VARIEDAD Secano

(1) Con incidencias que retienen pago o deniegan el expediente.

(2) Se calcula sobre superficie declarada admisible.

(3) Aplicación del artículo 16 bis del RD 147/2023.

(4) Expediente con algunos recintos de pastos permanentes ubicados en espacios protegidos donde la carga ganadera mínima será 0,1 UGM/ha.

Puede verificar la integridad de una copia de este documento mediante la lectura del código QR adjunto o mediante el acceso a la dirección <https://ws050.juntadeandalucia.es/verificarFirma> indicando el código de VERIFICACIÓN

FIRMADO POR

RAQUEL MARIA ESPIN CRESPO

29/01/2025

VERIFICACIÓN

Pk2jmMURSWMFXCU9VKGJRQ2Q7H5BP3

PÁG. 856/2713





APELLIDOS Y NOMBRE / RAZÓN SOCIAL
DE LA TORRE MORENO JAVIER

NIF
****2048*

EXPEDIENTE
1178926

RESOLUCIÓN
CONCESIÓN DE LA AYUDA

DATOS DE MANTENIMIENTO UNIDADES

GRUPO DE PAGO	Sup. Dec. Admisible	Sup. Resuelta	Sobredecl.	% Sobredecl.
ZONAS DE MONTAÑA	5,56	5,56	0,00	0,00

RESUMEN DE PAGOS

	IMPORTE (Euros)			
	RESUELTO	FEADER	MAPA	CAPADR
Pago realizado	517,08	439,52	50,73	26,83

APLICACIÓN DE REDUCCIONES Y PENALIZACIONES (%)

Criterios de subvencionabilidad (1)	Presentación tardía	Omisión declaración	Condicionalidad
0,00	0,00	0,00	0,00

IMPORTE (Euros)

Calculado(2)	Reducción	Penalización	Reducción Penalización (3)	Penalización adicional	Resuelto	FEADER	MAPA	CAPADR
517,08 €	0,00 €	0,00 €	0,00 €	0,00 €	517,08 €	439,52 €	50,73 €	26,83 €
Importe Unitario:	93,00 €	Nuevo Importe Unitario:	93,00 €					

RECINTOS PROPUESTOS

REF.	REFERENCIA SIGPAC	CULTIVO	S/R	USO SIGPAC	Sup. Dec. admisible	Sup. Campo	Sup. Determ.	Sup. Resuelta
-1367430	18-198-008-01093-0028	OLIVAR	R		0,03		0,03	0,03
-1003576	18-198-008-01082-0006	ALMENDRO-OLIVAR	S		0,04		0,04	0,04
-1003493	18-198-008-01206-0003	OLIVAR	R		1,38		1,38	1,38
-1003491	18-198-008-01094-0016	OLIVAR	S		0,09		0,09	0,09
-1003489	18-198-008-01093-0028	OLIVAR	S		0,57		0,57	0,57
-569473	18-198-008-01093-0017	VIÑEDO VINIFICACIÓN	S		0,03		0,03	0,03
4648606	18-198-008-01093-0016	OLIVAR	S		0,02		0,02	0,02
5242475	18-198-008-01082-0001	ALMENDROS	S		0,82		0,82	0,82
5538520	18-198-008-01081-0002	ALBARICOQUEROS	S		0,10		0,10	0,10
1700000005229946	18-198-008-01093-0005	TRIGO BLANDO	S		0,05		0,05	0,05
1700000005229947	18-198-008-01093-0010	MAÍZ	S		0,06		0,06	0,06
1700000005229948	18-198-008-01093-0015	OLIVAR	R		2,29		2,29	2,29
1700000005229953	18-198-008-01092-0005	OLIVAR	R		0,04		0,04	0,04
1700000005229955	18-198-008-01093-0007	ALBARICOQUEROS	R		0,04		0,04	0,04

(1) Con incidencias que retienen pago o deniegan el expediente.

(2) Se calcula sobre superficie declarada admisible.

(3) Aplicación del artículo 16 bis del RD 147/2023.

(4) Expediente con algunos recintos de pastos permanentes ubicados en espacios protegidos donde la carga ganadera mínima será 0,1 UGM/ha.

Puede verificar la integridad de una copia de este documento mediante la lectura del código QR adjunto o mediante el acceso a la dirección <https://ws050.juntadeandalucia.es/verificarFirma> indicando el código de VERIFICACIÓN

FIRMADO POR

RAQUEL MARIA ESPIN CRESPO

29/01/2025

VERIFICACIÓN

Pk2jmMURSWMFXCU9VKGJQRQ2Q7H5BP3

PÁG. 857/2713





INCIDENCIAS

INCIDENCIA DESCRIPCIÓN

452	<p>Actividad agraria declarada en un recinto no compatible con el uso PA, PR o PS asignado en SIGPAC para ese recinto.</p> <p>Recinto:18-198-008-01047-00008 Cultivo:62000 PASTOS PERMANENTES DE 5 O MAS AÑOS-SIN VARIEDAD Secano USO ASIGNADO EN SIGPAC:PR</p> <p>Recinto:18-198-008-01081-00001 Cultivo:62000 PASTOS PERMANENTES DE 5 O MAS AÑOS-SIN VARIEDAD Secano USO ASIGNADO EN SIGPAC:PR</p> <p>Recinto:18-198-008-01093-00001 Cultivo:62000 PASTOS PERMANENTES DE 5 O MAS AÑOS-SIN VARIEDAD Secano USO ASIGNADO EN SIGPAC:PR</p> <p>Recinto:18-198-008-01093-00012 Cultivo:62000 PASTOS PERMANENTES DE 5 O MAS AÑOS-SIN VARIEDAD Regadío USO ASIGNADO EN SIGPAC:PR</p> <p>Recinto:18-198-008-01093-00013 Cultivo:62000 PASTOS PERMANENTES DE 5 O MAS AÑOS-SIN VARIEDAD Secano USO ASIGNADO EN SIGPAC:PR</p> <p>Recinto:18-198-008-01093-00027 Cultivo:62000 PASTOS PERMANENTES DE 5 O MAS AÑOS-SIN VARIEDAD Regadío USO ASIGNADO EN SIGPAC:PR</p> <p>Recinto:18-198-008-01094-00001 Cultivo:62000 PASTOS PERMANENTES DE 5 O MAS AÑOS-SIN VARIEDAD Secano USO ASIGNADO EN SIGPAC:PR</p> <p>Recinto:18-198-008-01095-00013 Cultivo:62000 PASTOS PERMANENTES DE 5 O MAS AÑOS-SIN VARIEDAD Secano USO ASIGNADO EN SIGPAC:PR</p>
3790	<p>Recinto declarado inactivo</p> <p>Recinto:18-198-008-01094-00001 Cultivo: -</p>
86119	<p>Carga ganadera NO cumple con el valor mínimo de 0,2 UGM/ha.</p> <p>Recinto:18-198-008-01047-00008 Cultivo:62000 PASTOS PERMANENTES DE 5 O MAS AÑOS-SIN VARIEDAD Secano Carga Ganadera:0</p> <p>Recinto:18-198-008-01081-00001 Cultivo:62000 PASTOS PERMANENTES DE 5 O MAS AÑOS-SIN VARIEDAD Secano Carga Ganadera:0</p> <p>Recinto:18-198-008-01093-00001 Cultivo:62000 PASTOS PERMANENTES DE 5 O MAS AÑOS-SIN VARIEDAD Secano Carga Ganadera:0</p> <p>Recinto:18-198-008-01093-00012 Cultivo:62000 PASTOS PERMANENTES DE 5 O MAS AÑOS-SIN VARIEDAD Regadío Carga Ganadera:0</p> <p>Recinto:18-198-008-01093-00013 Cultivo:62000 PASTOS PERMANENTES DE 5 O MAS AÑOS-SIN VARIEDAD Secano Carga Ganadera:0</p> <p>Recinto:18-198-008-01093-00027 Cultivo:62000 PASTOS PERMANENTES DE 5 O MAS AÑOS-SIN VARIEDAD Regadío Carga Ganadera:0</p> <p>Recinto:18-198-008-01094-00001 Cultivo:62000 PASTOS PERMANENTES DE 5 O MAS AÑOS-SIN VARIEDAD Secano Carga Ganadera:0</p> <p>Recinto:18-198-008-01095-00013 Cultivo:62000 PASTOS PERMANENTES DE 5 O MAS AÑOS-SIN VARIEDAD Secano Carga Ganadera:0</p>
86121	<p>Recinto superficie forrajera que no realiza la actividad de producción de pastoreo.</p> <p>Recinto:18-198-008-01047-00008 Cultivo:62000 PASTOS PERMANENTES DE 5 O MAS AÑOS-SIN VARIEDAD Secano Actividad Agraria del recinto:2</p> <p>Recinto:18-198-008-01081-00001 Cultivo:62000 PASTOS PERMANENTES DE 5 O MAS AÑOS-SIN VARIEDAD Secano Actividad Agraria del recinto:2</p> <p>Recinto:18-198-008-01093-00001 Cultivo:62000 PASTOS PERMANENTES DE 5 O MAS AÑOS-SIN VARIEDAD Secano Actividad Agraria del recinto:2</p> <p>Recinto:18-198-008-01093-00012 Cultivo:62000 PASTOS PERMANENTES DE 5 O MAS AÑOS-SIN VARIEDAD Regadío Actividad Agraria del recinto:2</p> <p>Recinto:18-198-008-01093-00013 Cultivo:62000 PASTOS PERMANENTES DE 5 O MAS AÑOS-SIN VARIEDAD Secano Actividad Agraria del recinto:2</p> <p>Recinto:18-198-008-01093-00027 Cultivo:62000 PASTOS PERMANENTES DE 5 O MAS AÑOS-SIN VARIEDAD Regadío Actividad Agraria del recinto:2</p> <p>Recinto:18-198-008-01094-00001 Cultivo:62000 PASTOS PERMANENTES DE 5 O MAS AÑOS-SIN VARIEDAD Secano Actividad Agraria del recinto:2</p> <p>Recinto:18-198-008-01095-00013 Cultivo:62000 PASTOS PERMANENTES DE 5 O MAS AÑOS-SIN VARIEDAD Secano Actividad Agraria del recinto:2</p>
86122	<p>Recinto superficie forrajera que realiza la actividad de producción de pastoreo y no declara el o los códigos del Registro de Explotaciones Ganaderas de Andalucía. REGA.</p> <p>Recinto:18-198-008-01047-00008 Cultivo:62000 PASTOS PERMANENTES DE 5 O MAS AÑOS-SIN VARIEDAD Secano</p> <p>Recinto:18-198-008-01081-00001 Cultivo:62000 PASTOS PERMANENTES DE 5 O MAS AÑOS-SIN VARIEDAD Secano</p> <p>Recinto:18-198-008-01093-00001 Cultivo:62000 PASTOS PERMANENTES DE 5 O MAS AÑOS-SIN VARIEDAD Secano</p> <p>Recinto:18-198-008-01093-00012 Cultivo:62000 PASTOS PERMANENTES DE 5 O MAS AÑOS-SIN VARIEDAD Regadío</p> <p>Recinto:18-198-008-01093-00013 Cultivo:62000 PASTOS PERMANENTES DE 5 O MAS AÑOS-SIN VARIEDAD Secano</p> <p>Recinto:18-198-008-01093-00027 Cultivo:62000 PASTOS PERMANENTES DE 5 O MAS AÑOS-SIN VARIEDAD Regadío</p> <p>Recinto:18-198-008-01094-00001 Cultivo:62000 PASTOS PERMANENTES DE 5 O MAS AÑOS-SIN VARIEDAD Secano</p> <p>Recinto:18-198-008-01095-00013 Cultivo:62000 PASTOS PERMANENTES DE 5 O MAS AÑOS-SIN VARIEDAD Secano</p>

(1) Con incidencias que retienen pago o deniegan el expediente.
 (2) Se calcula sobre superficie declarada admisible.
 (3) Aplicación del artículo 16 bis del RD 147/2023.
 (4) Expediente con algunos recintos de pastos permanentes ubicados en espacios protegidos donde la carga ganadera mínima será 0,1 UGM/ha.

Puede verificar la integridad de una copia de este documento mediante la lectura del código QR adjunto o mediante el acceso a la dirección <https://ws050.juntadeandalucia.es/verificarFirma> indicando el código de VERIFICACIÓN

FIRMADO POR	RAQUEL MARIA ESPIN CRESPO	29/01/2025
VERIFICACIÓN	Pk2jmMURSWMFXCU9VKGJQRQ2Q7H5BP3	PÁG. 858/2713





INCIDENCIAS

INCIDENCIA DESCRIPCIÓN

86124	<p>Recinto de forrajera para Cálculo de Carga Ganadera que No pertenece a Explotación.</p> <p>Recinto:18-198-008-01047-00008 Cultivo:62000 PASTOS PERMANENTES DE 5 O MAS AÑOS-SIN VARIEDAD Secano</p> <p>Recinto:18-198-008-01081-00001 Cultivo:62000 PASTOS PERMANENTES DE 5 O MAS AÑOS-SIN VARIEDAD Secano</p> <p>Recinto:18-198-008-01093-00001 Cultivo:62000 PASTOS PERMANENTES DE 5 O MAS AÑOS-SIN VARIEDAD Secano</p> <p>Recinto:18-198-008-01093-00012 Cultivo:62000 PASTOS PERMANENTES DE 5 O MAS AÑOS-SIN VARIEDAD Regadío</p> <p>Recinto:18-198-008-01093-00013 Cultivo:62000 PASTOS PERMANENTES DE 5 O MAS AÑOS-SIN VARIEDAD Secano</p> <p>Recinto:18-198-008-01093-00027 Cultivo:62000 PASTOS PERMANENTES DE 5 O MAS AÑOS-SIN VARIEDAD Regadío</p> <p>Recinto:18-198-008-01094-00001 Cultivo:62000 PASTOS PERMANENTES DE 5 O MAS AÑOS-SIN VARIEDAD Secano</p> <p>Recinto:18-198-008-01095-00013 Cultivo:62000 PASTOS PERMANENTES DE 5 O MAS AÑOS-SIN VARIEDAD Secano</p>
-------	--

Datos considerados para el Cálculo de la Carga Ganadera del expediente


Superficie determinada para Cálculo Carga Ganadera: 0,00 ha
Carga Ganadera del Expediente: 0,00 ugm/ha

Incidenias de carga ganadera

INCIDENCIA DESCRIPCIÓN

452	<p>Actividad agraria declarada en un recinto no compatible con el uso PA, PR o PS asignado en SIGPAC para ese recinto.</p> <p>Recinto:18-198-008-01095-00013 Cultivo:62000 PASTOS PERMANENTES DE 5 O MAS AÑOS-SIN VARIEDAD Secano USO ASIGNADO EN SIGPAC:PR</p> <p>Recinto:18-198-008-01094-00001 Cultivo:62000 PASTOS PERMANENTES DE 5 O MAS AÑOS-SIN VARIEDAD Secano USO ASIGNADO EN SIGPAC:PR</p> <p>Recinto:18-198-008-01093-00027 Cultivo:62000 PASTOS PERMANENTES DE 5 O MAS AÑOS-SIN VARIEDAD Regadío USO ASIGNADO EN SIGPAC:PR</p> <p>Recinto:18-198-008-01047-00008 Cultivo:62000 PASTOS PERMANENTES DE 5 O MAS AÑOS-SIN VARIEDAD Secano USO ASIGNADO EN SIGPAC:PR</p> <p>Recinto:18-198-008-01093-00001 Cultivo:62000 PASTOS PERMANENTES DE 5 O MAS AÑOS-SIN VARIEDAD Secano USO ASIGNADO EN SIGPAC:PR</p> <p>Recinto:18-198-008-01093-00012 Cultivo:62000 PASTOS PERMANENTES DE 5 O MAS AÑOS-SIN VARIEDAD Regadío USO ASIGNADO EN SIGPAC:PR</p> <p>Recinto:18-198-008-01081-00001 Cultivo:62000 PASTOS PERMANENTES DE 5 O MAS AÑOS-SIN VARIEDAD Secano USO ASIGNADO EN SIGPAC:PR</p> <p>Recinto:18-198-008-01093-00013 Cultivo:62000 PASTOS PERMANENTES DE 5 O MAS AÑOS-SIN VARIEDAD Secano USO ASIGNADO EN SIGPAC:PR</p>
3790	<p>Recinto declarado inactivo</p> <p>Recinto:18-198-008-01094-00001 Cultivo: -</p>
86122	<p>Recinto superficie forrajera que realiza la actividad de producción de pastoreo y no declara el o los códigos del Registro de Explotaciones Ganaderas de Andalucía, REGA.</p> <p>Recinto:18-198-008-01095-00013 Cultivo:62000 PASTOS PERMANENTES DE 5 O MAS AÑOS-SIN VARIEDAD Secano</p> <p>Recinto:18-198-008-01094-00001 Cultivo:62000 PASTOS PERMANENTES DE 5 O MAS AÑOS-SIN VARIEDAD Secano</p> <p>Recinto:18-198-008-01093-00027 Cultivo:62000 PASTOS PERMANENTES DE 5 O MAS AÑOS-SIN VARIEDAD Regadío</p> <p>Recinto:18-198-008-01047-00008 Cultivo:62000 PASTOS PERMANENTES DE 5 O MAS AÑOS-SIN VARIEDAD Secano</p> <p>Recinto:18-198-008-01093-00001 Cultivo:62000 PASTOS PERMANENTES DE 5 O MAS AÑOS-SIN VARIEDAD Secano</p> <p>Recinto:18-198-008-01093-00012 Cultivo:62000 PASTOS PERMANENTES DE 5 O MAS AÑOS-SIN VARIEDAD Regadío</p> <p>Recinto:18-198-008-01081-00001 Cultivo:62000 PASTOS PERMANENTES DE 5 O MAS AÑOS-SIN VARIEDAD Secano</p> <p>Recinto:18-198-008-01093-00013 Cultivo:62000 PASTOS PERMANENTES DE 5 O MAS AÑOS-SIN VARIEDAD Secano</p>
86124	<p>Recinto de forrajera para Cálculo de Carga Ganadera que No pertenece a Explotación.</p> <p>Recinto:18-198-008-01095-00013 Cultivo:62000 PASTOS PERMANENTES DE 5 O MAS AÑOS-SIN VARIEDAD Secano</p> <p>Recinto:18-198-008-01094-00001 Cultivo:62000 PASTOS PERMANENTES DE 5 O MAS AÑOS-SIN VARIEDAD Secano</p> <p>Recinto:18-198-008-01093-00027 Cultivo:62000 PASTOS PERMANENTES DE 5 O MAS AÑOS-SIN VARIEDAD Regadío</p> <p>Recinto:18-198-008-01047-00008 Cultivo:62000 PASTOS PERMANENTES DE 5 O MAS AÑOS-SIN VARIEDAD Secano</p> <p>Recinto:18-198-008-01093-00001 Cultivo:62000 PASTOS PERMANENTES DE 5 O MAS AÑOS-SIN VARIEDAD Secano</p> <p>Recinto:18-198-008-01093-00012 Cultivo:62000 PASTOS PERMANENTES DE 5 O MAS AÑOS-SIN VARIEDAD Regadío</p> <p>Recinto:18-198-008-01081-00001 Cultivo:62000 PASTOS PERMANENTES DE 5 O MAS AÑOS-SIN VARIEDAD Secano</p> <p>Recinto:18-198-008-01093-00013 Cultivo:62000 PASTOS PERMANENTES DE 5 O MAS AÑOS-SIN VARIEDAD Secano</p>
86128	<p>Recinto de Forrajeras que no ha contabilizado para Carga Ganadera por no tener una explotación válida para el cálculo de la Carga Ganadera</p> <p>Recinto:18-198-008-01095-00013 Cultivo:62 PASTOS PERMANENTES DE 5 O MAS AÑOS-</p>

(1) Con incidencias que retienen pago o deniegan el expediente.
 (2) Se calcula sobre superficie declarada admisible.
 (3) Aplicación del artículo 16 bis del RD 147/2023.
 (4) Expediente con algunos recintos de pastos permanentes ubicados en espacios protegidos donde la carga ganadera mínima será 0,1 UGM/ha.

Puede verificar la integridad de una copia de este documento mediante la lectura del código QR adjunto o mediante el acceso a la dirección https://ws050.juntadeandalucia.es/verificarFirma indicando el código de VERIFICACIÓN			
FIRMADO POR	RAQUEL MARIA ESPIN CRESPO	29/01/2025	
VERIFICACIÓN	Pk2jmMURSWMFXC9VKGJQR2Q7H5BP3	PÁG. 859/2713	



	Recinto:18-198-008-01094-00001	Cultivo:62	PASTOS PERMANENTES DE 5 O MAS AÑOS-
	Recinto:18-198-008-01093-00027	Cultivo:62	PASTOS PERMANENTES DE 5 O MAS AÑOS-
	Recinto:18-198-008-01047-00008	Cultivo:62	PASTOS PERMANENTES DE 5 O MAS AÑOS-
	Recinto:18-198-008-01093-00001	Cultivo:62	PASTOS PERMANENTES DE 5 O MAS AÑOS-
	Recinto:18-198-008-01093-00012	Cultivo:62	PASTOS PERMANENTES DE 5 O MAS AÑOS-
	Recinto:18-198-008-01081-00001	Cultivo:62	PASTOS PERMANENTES DE 5 O MAS AÑOS-
	Recinto:18-198-008-01093-00013	Cultivo:62	PASTOS PERMANENTES DE 5 O MAS AÑOS-
86132	Recinto superficie forrajera que no realiza la actividad de producción de pastoreo.		
	Recinto:18-198-008-01095-00013	Cultivo:62000	PASTOS PERMANENTES DE 5 O MAS AÑOS-SIN VARIEDAD Secano
	Recinto:18-198-008-01094-00001	Cultivo:62000	PASTOS PERMANENTES DE 5 O MAS AÑOS-SIN VARIEDAD Secano
	Recinto:18-198-008-01093-00027	Cultivo:62000	PASTOS PERMANENTES DE 5 O MAS AÑOS-SIN VARIEDAD Regadío
	Recinto:18-198-008-01047-00008	Cultivo:62000	PASTOS PERMANENTES DE 5 O MAS AÑOS-SIN VARIEDAD Secano
	Recinto:18-198-008-01093-00001	Cultivo:62000	PASTOS PERMANENTES DE 5 O MAS AÑOS-SIN VARIEDAD Secano
	Recinto:18-198-008-01093-00012	Cultivo:62000	PASTOS PERMANENTES DE 5 O MAS AÑOS-SIN VARIEDAD Regadío
	Recinto:18-198-008-01081-00001	Cultivo:62000	PASTOS PERMANENTES DE 5 O MAS AÑOS-SIN VARIEDAD Secano
	Recinto:18-198-008-01093-00013	Cultivo:62000	PASTOS PERMANENTES DE 5 O MAS AÑOS-SIN VARIEDAD Secano

(1) Con incidencias que retienen pago o deniegan el expediente.
 (2) Se calcula sobre superficie declarada admisible.
 (3) Aplicación del artículo 16 bis del RD 147/2023.
 (4) Expediente con algunos recintos de pastos permanentes ubicados en espacios protegidos donde la carga ganadera mínima será 0,1 UGM/ha.

Puede verificar la integridad de una copia de este documento mediante la lectura del código QR adjunto o mediante el acceso a la dirección <https://ws050.juntadeandalucia.es/verificarFirma> indicando el código de VERIFICACIÓN

FIRMADO POR	RAQUEL MARIA ESPIN CRESPO	29/01/2025	
VERIFICACIÓN	Pk2jmMURSWMFXCU9VKGJRQ2Q7H5BP3	PÁG. 860/2713	

**APELLIDOS Y NOMBRE / RAZÓN SOCIAL**
DEL OLMO RODENAS RAUL**NIF**
****7231***EXPEDIENTE**
1236101**RESOLUCIÓN**
CONCESIÓN DE LA AYUDA**DATOS DE MANTENIMIENTO UNIDADES**

GRUPO DE PAGO	Sup. Dec. Admisible	Sup. Resuelta	Sobredecl.	% Sobredecl.
ZONAS DE MONTAÑA	38,39	38,39	0,00	0,00

RESUMEN DE PAGOS

	IMPORTE (Euros)			
	RESUELTO	FEADER	MAPA	CAPADR
Pago realizado	2.046,00	1.739,10	200,71	106,19

APLICACIÓN DE REDUCCIONES Y PENALIZACIONES (%)

Criterios de subvencionabilidad (1)	Presentación tardía	Omisión declaración	Condicionabilidad
0,00	0,00	0,00	0,00

IMPORTE (Euros)

Calculado(2)	Reducción	Penalización	Reducción Penalización (3)	Penalización adicional	Resuelto	FEADER	MAPA	CAPADR
2.046,00 €	0,00 €	0,00 €	0,00 €	0,00 €	2.046,00 €	1.739,10 €	200,71 €	106,19 €
Importe Unitario:	93,00 €		Nuevo Importe Unitario:	53,30 €				

(1) Con incidencias que retienen pago o deniegan el expediente.

(2) Se calcula sobre superficie declarada admisible.

(3) Aplicación del artículo 16 bis del RD 147/2023.

(4) Expediente con algunos recintos de pastos permanentes ubicados en espacios protegidos donde la carga ganadera mínima será 0,1 UGM/ha.

Puede verificar la integridad de una copia de este documento mediante la lectura del código QR adjunto o mediante el acceso a la dirección <https://ws050.juntadeandalucia.es/verificarFirma> indicando el código de VERIFICACIÓN

FIRMADO POR

RAQUEL MARIA ESPIN CRESPO

29/01/2025

VERIFICACIÓN

Pk2jmMURSWMFXCU9VKGJRQ2Q7H5BP3

PÁG. 861/2713





RECINTOS PROPUESTOS

REF.	REFERENCIA SIGPAC	CULTIVO	S/R	USO SIGPAC	Sup. Dec. admisible	Sup. Campo	Sup. Determ.	Sup. Resuelta
4234297	18-047-005-00585-0001	OLIVAR	S		1,13		1,13	1,13
4234348	18-100-003-00027-0001	MEZCLA VEZA - AVENA	R		2,31		2,31	2,31
5098263	18-047-013-00478-0001	CHOPOS	R		1,05		1,05	1,05
6940049	18-047-013-00540-0002	OLIVAR	R		2,36		2,36	2,36
6940052	18-047-013-00543-0001	OLIVAR	R		0,57		0,57	0,57
6940057	18-047-013-00541-0001	OLIVAR	R		0,30		0,30	0,30
6940060	18-047-013-00539-0002	OLIVAR	R		0,62		0,62	0,62
6940062	18-047-013-00545-0001	OLIVAR	R		0,43		0,43	0,43
1700000006583859	18-100-007-00078-0001	OLIVAR	R		0,10		0,10	0,10
1700000006583860	18-100-007-00081-0001	OLIVAR	R		0,08		0,08	0,08
1700000006583861	18-100-007-00079-0001	OLIVAR	R		0,35		0,35	0,35
1700000006583862	18-100-007-00080-0001	OLIVAR	R		0,32		0,32	0,32
1700000006583864	18-047-015-00530-0001	OLIVAR	S		1,40		1,40	1,40
1700000006583866	18-100-006-00410-0001	OLIVAR	R		0,38		0,38	0,38
1700000006583870	18-047-001-00297-0001	ALMENDROS	S		0,22		0,22	0,22
1700000006583871	18-047-015-00013-0001	ALMENDROS	S		0,31		0,31	0,31
1700000006583872	18-047-008-00303-0001	ALMENDROS	S		1,58		1,58	1,58
1700000006583873	18-047-009-00062-0001	ALMENDROS	S		1,88		1,88	1,88
1700000006583874	18-100-006-00411-0002	ALMENDROS	R		0,04		0,04	0,04
1700000006583875	18-100-006-00412-0001	ALMENDROS	R		0,31		0,31	0,31
1700000006583876	18-100-006-00413-0001	ALMENDROS	R		0,23		0,23	0,23
1700000006583877	18-047-004-00032-0001	ALMENDROS	S		2,45		2,45	2,45
1700000006583878	18-100-006-00411-0001	ALMENDROS	R		0,11		0,11	0,11
1700000006583879	18-047-004-00047-0001	ALMENDROS	S		1,54		1,54	1,54
1700000006583880	18-047-004-00004-0001	ALMENDROS	S		2,98		2,98	2,98
1700000006583881	18-047-015-01112-0001	ALMENDROS	S		0,56		0,56	0,56
1700000006583882	18-047-015-00676-0001	ALMENDROS	S		0,57		0,57	0,57
1700000006583883	18-047-004-00022-0001	ALMENDROS	S		1,51		1,51	1,51
1700000006583884	18-047-007-00029-0001	ALMENDROS	S		0,66		0,66	0,66
1700000006583885	18-047-005-00559-0001	ALMENDROS	S		0,27		0,27	0,27
1700000006583886	18-047-015-01098-0001	ALMENDROS	S		1,44		1,44	1,44
1700000006583888	18-047-009-00072-0001	ALMENDROS	S		0,54		0,54	0,54
1700000006583889	18-047-009-00023-0002	ALMENDROS	S		0,62		0,62	0,62
1700000006583890	18-047-009-00027-0001	ALMENDROS	S		8,00		8,00	8,00
1700000006583891	18-047-004-00180-0001	ALMENDROS	S		0,46		0,46	0,46
1700000006583892	18-047-009-00075-0001	ALMENDROS	S		0,71		0,71	0,71

INCIDENCIAS

INCIDENCIA DESCRIPCIÓN

- 224 Superficie neta de cruce en un recinto en una misma solicitud supera superficie admisible que SIGPAC establece para él.
Recinto:18-047-005-00667-00033 Cultivo:62000 PASTOS PERMANENTES DE 5 O MAS AÑOS-SIN VARIEDAD Secano Superficie admisible de pastos del recinto según SIGPAC.:864 Suma de superficies de cruce netas declaradas para este recinto por el solicitante.:867 Exceso de superficie (Hectáreas):0,03
- 244 Superficie bruta de cruce total en un recinto en una misma solicitud supera superficie total que SIGPAC establece para él.
Recinto:18-047-005-00667-00033 Cultivo:62000 PASTOS PERMANENTES DE 5 O MAS AÑOS-SIN VARIEDAD Secano SUMAS SUPERFICIE DE CRUCE:1020
- 3795 Recinto declarado con una situación de riesgo de abandono.
Recinto:18-100-007-00078-00001 Cultivo: -
- 3972 Recinto ficticio del que forma parte un recinto real cuyo identificativo presenta errores en las Declaraciones de pastos.
Recinto:18-047-900-99000-99001 Cultivo: -
- 86119 Carga ganadera NO cumple con el valor mínimo de 0,2 UGM/ha.
Recinto:18-047-005-00667-00032 Cultivo:62000 PASTOS PERMANENTES DE 5 O MAS AÑOS-SIN VARIEDAD Secano Carga Ganadera:0

(1) Con incidencias que retienen pago o deniegan el expediente.
 (2) Se calcula sobre superficie declarada admisible.
 (3) Aplicación del artículo 16 bis del RD 147/2023.
 (4) Expediente con algunos recintos de pastos permanentes ubicados en espacios protegidos donde la carga ganadera mínima será 0,1 UGM/ha.

Puede verificar la integridad de una copia de este documento mediante la lectura del código QR adjunto o mediante el acceso a la dirección https://ws050.juntadeandalucia.es/verificarFirma indicando el código de VERIFICACIÓN			
FIRMADO POR	RAQUEL MARIA ESPIN CRESPO	29/01/2025	
VERIFICACIÓN	Pk2jmMURSWMFCU9VKGJRQ2Q7H5BP3	PÁG. 862/2713	



INCIDENCIAS

INCIDENCIA DESCRIPCIÓN

- 86120 Recinto:18-047-005-00667-00033 Cultivo:62000 PASTOS PERMANENTES DE 5 O MAS AÑOS-SIN VARIEDAD Secano Carga Ganadera:0
Para explotaciones de pastos permanentes ubicadas en espacios protegidos la carga ganadera mínima será 0,1 UGM/ha.
Recinto:18-047-900-99000-99001 Cultivo:62000 PASTOS PERMANENTES DE 5 O MAS AÑOS-SIN VARIEDAD Secano Carga Ganadera:0
Recinto:18-100-029-00029-00007 Cultivo:62000 PASTOS PERMANENTES DE 5 O MAS AÑOS-SIN VARIEDAD Secano Carga Ganadera:0
Recinto:18-100-029-00029-00008 Cultivo:62000 PASTOS PERMANENTES DE 5 O MAS AÑOS-SIN VARIEDAD Secano Carga Ganadera:0
Recinto:18-100-029-00029-00021 Cultivo:62000 PASTOS PERMANENTES DE 5 O MAS AÑOS-SIN VARIEDAD Secano Carga Ganadera:0
- 86123 Recinto superficie forrajera que en REGA no tiene clasificación zootécnica permitida.
Recinto:18-047-005-00667-00032 Cultivo:62000 PASTOS PERMANENTES DE 5 O MAS AÑOS-SIN VARIEDAD Secano Explotacion:ES180460000077
Recinto:18-047-005-00667-00033 Cultivo:62000 PASTOS PERMANENTES DE 5 O MAS AÑOS-SIN VARIEDAD Secano Explotacion:ES180460000095
Recinto:18-100-029-00029-00007 Cultivo:62000 PASTOS PERMANENTES DE 5 O MAS AÑOS-SIN VARIEDAD Secano Explotacion:ES180460000095
Recinto:18-100-029-00029-00008 Cultivo:62000 PASTOS PERMANENTES DE 5 O MAS AÑOS-SIN VARIEDAD Secano Explotacion:ES180460000095
Recinto:18-100-029-00029-00021 Cultivo:62000 PASTOS PERMANENTES DE 5 O MAS AÑOS-SIN VARIEDAD Secano Explotacion:ES180460000077
- 86126 Recinto de forrajera para Cálculo de Carga Ganadera que No pertenece a Explotación con UGM válida.
Recinto:18-047-005-00667-00032 Cultivo:62000 PASTOS PERMANENTES DE 5 O MAS AÑOS-SIN VARIEDAD Secano Explotacion:ES180460000077
Recinto:18-047-005-00667-00033 Cultivo:62000 PASTOS PERMANENTES DE 5 O MAS AÑOS-SIN VARIEDAD Secano Explotacion:ES180460000095
Recinto:18-047-900-99000-99001 Cultivo:62000 PASTOS PERMANENTES DE 5 O MAS AÑOS-SIN VARIEDAD Secano Explotacion:ES180460000095
Recinto:18-100-029-00029-00007 Cultivo:62000 PASTOS PERMANENTES DE 5 O MAS AÑOS-SIN VARIEDAD Secano Explotacion:ES180460000095
Recinto:18-100-029-00029-00008 Cultivo:62000 PASTOS PERMANENTES DE 5 O MAS AÑOS-SIN VARIEDAD Secano Explotacion:ES180460000095
Recinto:18-100-029-00029-00021 Cultivo:62000 PASTOS PERMANENTES DE 5 O MAS AÑOS-SIN VARIEDAD Secano Explotacion:ES180460000077

Datos considerados para el Cálculo de la Carga Ganadera del expediente

Superficie determinada para Cálculo Carga Ganadera: 0,00 ha
Carga Ganadera del Expediente: 0,00 ugm/ha

Incidencias de carga ganadera

INCIDENCIA DESCRIPCIÓN

- 224 Superficie neta de cruce en un recinto en una misma solicitud supera superficie admisible que SIGPAC establece para él.
Recinto:18-047-005-00667-00033 Cultivo:62000 PASTOS PERMANENTES DE 5 O MAS AÑOS-SIN VARIEDAD Secano Superficie admisible de pastos del recinto según SIGPAC.:864 Suma de superficies de cruce netas declaradas para este recinto por el solicitante.:867 Exceso de superficie (Hectáreas):0,03
- 86123 Recinto superficie forrajera que en REGA no tiene clasificación zootécnica permitida.
Recinto:18-100-029-00029-00021 Cultivo:62000 PASTOS PERMANENTES DE 5 O MAS AÑOS-SIN VARIEDAD Secano Explotacion:ES180460000077
Recinto:18-100-029-00029-00008 Cultivo:62000 PASTOS PERMANENTES DE 5 O MAS AÑOS-SIN VARIEDAD Secano Explotacion:ES180460000095
Recinto:18-100-029-00029-00007 Cultivo:62000 PASTOS PERMANENTES DE 5 O MAS AÑOS-SIN VARIEDAD Secano Explotacion:ES180460000095
Recinto:18-047-005-00667-00033 Cultivo:62000 PASTOS PERMANENTES DE 5 O MAS AÑOS-SIN VARIEDAD Secano Explotacion:ES180460000095
Recinto:18-047-005-00667-00032 Cultivo:62000 PASTOS PERMANENTES DE 5 O MAS AÑOS-SIN VARIEDAD Secano Explotacion:ES180460000077
- 86126 Recinto de forrajera para Cálculo de Carga Ganadera que No pertenece a Explotación con UGM válida.
Recinto:18-100-029-00029-00021 Cultivo:62000 PASTOS PERMANENTES DE 5 O MAS AÑOS-SIN VARIEDAD Secano Explotacion:ES180460000077

(1) Con incidencias que retienen pago o deniegan el expediente.
(2) Se calcula sobre superficie declarada admisible.
(3) Aplicación del artículo 16 bis del RD 147/2023.
(4) Expediente con algunos recintos de pastos permanentes ubicados en espacios protegidos donde la carga ganadera mínima será 0,1 UGM/ha.

Puede verificar la integridad de una copia de este documento mediante la lectura del código QR adjunto o mediante el acceso a la dirección <https://ws050.juntadeandalucia.es/verificarFirma> indicando el código de VERIFICACIÓN

FIRMADO POR	RAQUEL MARIA ESPIN CRESPO	29/01/2025	
VERIFICACIÓN	Pk2jmMURSWMFCXU9VKGJRQ2Q7H5BP3	PÁG. 863/2713	



	Recinto:18-100-029-00029-00008 Cultivo:62000 PASTOS PERMANENTES DE 5 O MAS AÑOS-SIN VARIEDAD Secano
	Explotacion:ES180460000095
	Recinto:18-100-029-00029-00007 Cultivo:62000 PASTOS PERMANENTES DE 5 O MAS AÑOS-SIN VARIEDAD Secano
	Explotacion:ES180460000095
	Recinto:18-047-900-99000-99001 Cultivo:62000 PASTOS PERMANENTES DE 5 O MAS AÑOS-SIN VARIEDAD Secano
	Explotacion:ES180460000095
	Recinto:18-047-005-00667-00033 Cultivo:62000 PASTOS PERMANENTES DE 5 O MAS AÑOS-SIN VARIEDAD Secano
	Explotacion:ES180460000077
86128	Recinto de Forrajas que no ha contabilizado para Carga Ganadera por no tener una explotación válida para el cálculo de la Carga Ganadera
	Recinto:18-100-029-00029-00021 Cultivo:62 PASTOS PERMANENTES DE 5 O MAS AÑOS-
	Recinto:18-047-005-00667-00032 Cultivo:62 PASTOS PERMANENTES DE 5 O MAS AÑOS-
	Recinto:18-100-029-00029-00008 Cultivo:62 PASTOS PERMANENTES DE 5 O MAS AÑOS-
	Recinto:18-100-029-00029-00007 Cultivo:62 PASTOS PERMANENTES DE 5 O MAS AÑOS-
	Recinto:18-047-900-99000-99001 Cultivo:62 PASTOS PERMANENTES DE 5 O MAS AÑOS-
	Recinto:18-047-005-00667-00033 Cultivo:62 PASTOS PERMANENTES DE 5 O MAS AÑOS-

(1) Con incidencias que retienen pago o deniegan el expediente.
 (2) Se calcula sobre superficie declarada admisible.
 (3) Aplicación del artículo 16 bis del RD 147/2023.
 (4) Expediente con algunos recintos de pastos permanentes ubicados en espacios protegidos donde la carga ganadera mínima será 0,1 UGM/ha.

Puede verificar la integridad de una copia de este documento mediante la lectura del código QR adjunto o mediante el acceso a la dirección <https://ws050.juntadeandalucia.es/verificarFirma> indicando el código de VERIFICACIÓN

FIRMADO POR	RAQUEL MARIA ESPIN CRESPO	29/01/2025	
VERIFICACIÓN	Pk2jmMURSWMFXCu9VKGJRQ2Q7H5BP3	PÁG. 864/2713	



APELLIDOS Y NOMBRE / RAZÓN SOCIAL
DELGADO BERMUDEZ FRANCISCA MARIA

NIF
****8525*

EXPEDIENTE
1056424

RESOLUCIÓN
CONCESIÓN DE LA AYUDA

DATOS DE MANTENIMIENTO UNIDADES

GRUPO DE PAGO	Sup. Dec. Admisible	Sup. Resuelta	Sobredecl.	% Sobredecl.
ZONAS DE MONTAÑA	125,00	125,00	0,00	0,00

RESUMEN DE PAGOS

	IMPORTE (Euros)			
	RESUELTO	FEADER	MAPA	CAPADR
Pago realizado	2.046,00	1.739,10	200,71	106,19

APLICACIÓN DE REDUCCIONES Y PENALIZACIONES (%)

Criterios de subvencionabilidad (1)	Presentación tardía	Omisión declaración	Condicionalidad
0,00	0,00	0,00	0,00

IMPORTE (Euros)

Calculado(2)	Reducción	Penalización	Reducción Penalización (3)	Penalización adicional	Resuelto	FEADER	MAPA	CAPADR
2.046,00 €	0,00 €	0,00 €	0,00 €	0,00 €	2.046,00 €	1.739,10 €	200,71 €	106,19 €
Importe Unitario:	93,00 €	Nuevo Importe Unitario:	16,37 €					

RECINTOS PROPUESTOS

REF.	REFERENCIA SIGPAC	CULTIVO	S/R	USO SIGPAC	Sup. Dec. admisible	Sup. Campo	Sup. Determ.	Sup. Resuelta
170000005497268	18-014-013-00072-0005	OLIVAR	S		1,70		1,70	1,70
170000005497270	18-014-014-00038-0005	CEBADA	S		0,14		0,14	0,14
170000005497272	18-014-014-00036-0004	OLIVAR	S		37,04		37,04	37,04
170000005497273	18-014-014-00096-0003	OLIVAR	S		0,28		0,28	0,28
170000005497274	18-014-014-00096-0004	OLIVAR	S		4,52		4,52	4,52
170000005497276	18-014-014-00038-0001	OLIVAR	S		4,15		4,15	4,15
170000005497288	18-014-014-00036-0034	OLIVAR	S		0,28		0,28	0,28
170000005497289	18-014-014-00109-0003	OLIVAR	S		13,21		13,21	13,21
170000005497294	18-014-014-00038-0006	CEBADA	S		0,24		0,24	0,24
170000005497300	18-014-013-00005-0010	ALMENDROS	S		14,19		14,19	14,19
170000005497301	18-014-013-00067-0001	ALMENDROS	S		9,49		9,49	9,49
170000005497302	18-014-013-00072-0006	ALMENDROS	S		19,95		19,95	19,95
170000005497304	18-014-014-00036-0009	ALMENDROS	S		11,35		11,35	11,35
170000005497305	18-014-014-00036-0039	ALMENDROS	S		8,03		8,03	8,03
170000005497306	18-014-014-00096-0001	ALMENDROS	S		0,43		0,43	0,43

(1) Con incidencias que retienen pago o deniegan el expediente.

(2) Se calcula sobre superficie declarada admisible.

(3) Aplicación del artículo 16 bis del RD 147/2023.

(4) Expediente con algunos recintos de pastos permanentes ubicados en espacios protegidos donde la carga ganadera mínima será 0,1 UGM/ha.

Puede verificar la integridad de una copia de este documento mediante la lectura del código QR adjunto o mediante el acceso a la dirección <https://ws050.juntadeandalucia.es/verificarFirma> indicando el código de VERIFICACIÓN

FIRMADO POR

RAQUEL MARIA ESPIN CRESPO

29/01/2025

VERIFICACIÓN

Pk2jmMURSWMFXCU9VKGJQRQ2Q7H5BP3

PÁG. 865/2713





INCIDENCIAS

INCIDENCIA DESCRIPCIÓN

- 226 Recinto abandonado según SIGPAC por el que solicita alguna ayuda/práctica.
Recinto:18-014-013-00072-00007 Cultivo:104020 ALMENDROS-GUARA Secano
- 74336 Recinto con uso declarado o cultivo declarado NO válido
Recinto:18-014-014-00036-00003 Cultivo:358000 MEZCLA DE FORESTALES-SIN VARIEDAD Secano Uso Sigpac:FO
Recinto:18-014-014-00036-00013 Cultivo:358000 MEZCLA DE FORESTALES-SIN VARIEDAD Secano Uso Sigpac:FO
Recinto:18-014-014-00036-00014 Cultivo:358000 MEZCLA DE FORESTALES-SIN VARIEDAD Secano Uso Sigpac:FO
- 86119 Carga ganadera NO cumple con el valor mínimo de 0,2 UGM/ha.
Recinto:18-014-014-00036-00015 Cultivo:62000 PASTOS PERMANENTES DE 5 O MAS AÑOS-SIN VARIEDAD Secano Carga Ganadera:0
- 86121 Recinto superficie forrajera que no realiza la actividad de producción de pastoreo.
Recinto:18-014-014-00036-00015 Cultivo:62000 PASTOS PERMANENTES DE 5 O MAS AÑOS-SIN VARIEDAD Secano Actividad Agraria del recinto:5
- 86122 Recinto superficie forrajera que realiza la actividad de producción de pastoreo y no declara el o los códigos del Registro de Explotaciones Ganaderas de Andalucía, REGA.
Recinto:18-014-014-00036-00015 Cultivo:62000 PASTOS PERMANENTES DE 5 O MAS AÑOS-SIN VARIEDAD Secano
- 86124 Recinto de forrajera para Cálculo de Carga Ganadera que No pertenece a Explotación.
Recinto:18-014-014-00036-00015 Cultivo:62000 PASTOS PERMANENTES DE 5 O MAS AÑOS-SIN VARIEDAD Secano

Datos considerados para el Cálculo de la Carga Ganadera del expediente

Superficie determinada para Cálculo Carga Ganadera: 0,00 ha
Carga Ganadera del Expediente: 0,00 ugm/ha

Incidentes de carga ganadera

INCIDENCIA DESCRIPCIÓN

- 86122 Recinto superficie forrajera que realiza la actividad de producción de pastoreo y no declara el o los códigos del Registro de Explotaciones Ganaderas de Andalucía, REGA.
Recinto:18-014-014-00036-00015 Cultivo:62000 PASTOS PERMANENTES DE 5 O MAS AÑOS-SIN VARIEDAD Secano
- 86124 Recinto de forrajera para Cálculo de Carga Ganadera que No pertenece a Explotación.
Recinto:18-014-014-00036-00015 Cultivo:62000 PASTOS PERMANENTES DE 5 O MAS AÑOS-SIN VARIEDAD Secano
- 86128 Recinto de Forrajeras que no ha contabilizado para Carga Ganadera por no tener una explotación válida para el cálculo de la Carga Ganadera
Recinto:18-014-014-00036-00015 Cultivo:62 PASTOS PERMANENTES DE 5 O MAS AÑOS-
- 86132 Recinto superficie forrajera que no realiza la actividad de producción de pastoreo.
Recinto:18-014-014-00036-00015 Cultivo:62000 PASTOS PERMANENTES DE 5 O MAS AÑOS-SIN VARIEDAD Secano

(1) Con incidencias que retienen pago o deniegan el expediente.

(2) Se calcula sobre superficie declarada admisible.

(3) Aplicación del artículo 16 bis del RD 147/2023.

(4) Expediente con algunos recintos de pastos permanentes ubicados en espacios protegidos donde la carga ganadera mínima será 0,1 UGM/ha.

Puede verificar la integridad de una copia de este documento mediante la lectura del código QR adjunto o mediante el acceso a la dirección <https://ws050.juntadeandalucia.es/verificarFirma> indicando el código de VERIFICACIÓN

FIRMADO POR	RAQUEL MARIA ESPIN CRESPO	29/01/2025	
VERIFICACIÓN	Pk2jmMURSWMFXCU9VKGJQRQ2Q7H5BP3	PÁG. 866/2713	



APELLIDOS Y NOMBRE / RAZÓN SOCIAL

DELGADO MARTIN JOSE ANTONIO

NIF

****7594*

EXPEDIENTE

1034905

RESOLUCIÓN

CONCESIÓN DE LA AYUDA

DATOS DE MANTENIMIENTO UNIDADES

GRUPO DE PAGO	Sup. Dec. Admisible	Sup. Resuelta	Sobredecl.	% Sobredecl.
ZONAS DE MONTAÑA	11,24	11,24	0,00	0,00

RESUMEN DE PAGOS

	IMPORTE (Euros)			
	RESUELTO	FEADER	MAPA	CAPADR
A pagar	1.045,32	888,52	102,55	54,25

APLICACIÓN DE REDUCCIONES Y PENALIZACIONES (%)

Criterios de subvencionabilidad (1)	Presentación tardía	Omisión declaración	Condicionalidad
0,00	0,00	0,00	0,00

IMPORTE (Euros)

Calculado(2)	Reducción	Penalización	Reducción Penalización (3)	Penalización adicional	Resuelto	FEADER	MAPA	CAPADR
1.045,32 €	0,00 €	0,00 €	0,00 €	0,00 €	1.045,32 €	888,52 €	102,55 €	54,25 €
Importe Unitario:	93,00 €	Nuevo Importe Unitario:	93,00 €					

RECINTOS PROPUESTOS

REF.	REFERENCIA SIGPAC	CULTIVO	S/R	USO SIGPAC	Sup. Dec. admisible	Sup. Campo	Sup. Determ.	Sup. Resuelta
-923281	18-123-009-00001-0006	OLIVAR	R		4,04		4,04	4,04
-33027	18-123-009-00561-0001	OLIVAR	S		1,01		1,01	1,01
1700000006010949	18-123-008-00782-0001	OLIVAR	R		0,77		0,77	0,77
1700000006010950	18-123-009-00533-0003	OLIVAR	S		1,64		1,64	1,64
1700000006010951	18-123-009-00560-0002	OLIVAR	S		0,79		0,79	0,79
1700000006010952	18-123-009-00570-0001	OLIVAR	S		2,58		2,58	2,58
1700000006010962	18-123-009-00001-0001	ESPÁRRAGOS	R		0,41		0,41	0,41

(1) Con incidencias que retienen pago o deniegan el expediente.

(2) Se calcula sobre superficie declarada admisible.

(3) Aplicación del artículo 16 bis del RD 147/2023.

(4) Expediente con algunos recintos de pastos permanentes ubicados en espacios protegidos donde la carga ganadera mínima será 0,1 UGM/ha.

Puede verificar la integridad de una copia de este documento mediante la lectura del código QR adjunto o mediante el acceso a la dirección <https://ws050.juntadeandalucia.es/verificarFirma> indicando el código de VERIFICACIÓN

FIRMADO POR	RAQUEL MARIA ESPIN CRESPO	29/01/2025	
VERIFICACIÓN	Pk2jmMURSWMFXCU9VKGJQRQ2Q7H5BP3	PÁG. 867/2713	



APELLIDOS Y NOMBRE / RAZÓN SOCIAL

DELGADO MARTINEZ MIGUEL

NIF

****0293*

EXPEDIENTE

1172167

RESOLUCIÓN

CONCESIÓN DE LA AYUDA

DATOS DE MANTENIMIENTO UNIDADES

GRUPO DE PAGO	Sup. Dec. Admisible	Sup. Resuelta	Sobredecl.	% Sobredecl.
ZONAS DE MONTAÑA	23,26	23,26	0,00	0,00

RESUMEN DE PAGOS

	IMPORTE (Euros)			
	RESUELTO	FEADER	MAPA	CAPADR
Pago realizado	1.948,91	1.656,57	191,19	101,15

APLICACIÓN DE REDUCCIONES Y PENALIZACIONES (%)

Criterios de subvencionabilidad (1)	Presentación tardía	Omisión declaración	Condicionabilidad
0,00	0,00	0,00	0,00

IMPORTE (Euros)

Calculado(2)	Reducción	Penalización	Reducción Penalización (3)	Penalización adicional	Resuelto	FEADER	MAPA	CAPADR
1.948,91 €	0,00 €	0,00 €	0,00 €	0,00 €	1.948,91 €	1.656,57 €	191,19 €	101,15 €
Importe Unitario:	93,00 €	Nuevo Importe Unitario:	83,79 €					

(1) Con incidencias que retienen pago o deniegan el expediente.

(2) Se calcula sobre superficie declarada admisible.

(3) Aplicación del artículo 16 bis del RD 147/2023.

(4) Expediente con algunos recintos de pastos permanentes ubicados en espacios protegidos donde la carga ganadera mínima será 0,1 UGM/ha.

Puede verificar la integridad de una copia de este documento mediante la lectura del código QR adjunto o mediante el acceso a la dirección <https://ws050.juntadeandalucia.es/verificarFirma> indicando el código de VERIFICACIÓN

FIRMADO POR	RAQUEL MARIA ESPIN CRESPO	29/01/2025	
VERIFICACIÓN	Pk2jmMURSWMFXCU9VKGJRQ2Q7H5BP3	PÁG. 868/2713	



RECINTOS PROPUESTOS

REF.	REFERENCIA SIGPAC	CULTIVO	S/R	USO SIGPAC	Sup. Dec. admisible	Sup. Campo	Sup. Determ.	Sup. Resulta
-1574160	18-123-023-00253-0012	OLIVAR	S		0,17		0,17	0,17
-1574159	18-123-023-00253-0010	OLIVAR	S		0,17		0,17	0,17
-1574156	18-123-023-00130-0001	OLIVAR	S		0,01		0,01	0,01
-1574155	18-123-023-00130-0001	OLIVAR	S		0,01		0,01	0,01
-1574153	18-123-023-00128-0021	OLIVAR	S		0,04		0,04	0,04
-1574152	18-123-023-00128-0018	OLIVAR	S		0,01		0,01	0,01
-1574145	18-123-023-00114-0001	OLIVAR	S		0,14		0,14	0,14
-1574144	18-123-022-00312-0001	OLIVAR	S		3,43		3,43	3,43
-988688	18-123-023-00118-0003	OLIVAR	S		0,03		0,03	0,03
-701891	18-123-023-00087-0003	AVENA	R		2,20		2,20	2,20
-92500	29-095-034-00042-0001	OLIVAR	S		0,01		0,01	0,01
4669872	18-123-022-00215-0001	OLIVAR	S		0,01		0,01	0,01
1700000006019834	18-123-022-00039-0002	OLIVAR	S		0,92		0,92	0,92
1700000006019835	18-123-023-00118-0001	AVENA	S		0,82		0,82	0,82
1700000006019836	18-123-023-00119-0003	AVENA	S		0,93		0,93	0,93
1700000006019842	18-123-023-00106-0002	OLIVAR	S		1,37		1,37	1,37
1700000006019843	18-123-023-00107-0001	OLIVAR	S		0,76		0,76	0,76
1700000006019844	18-123-023-00108-0002	OLIVAR	S		1,16		1,16	1,16
1700000006019846	18-123-023-00197-0003	OLIVAR	S		1,52		1,52	1,52
1700000006019847	18-123-023-00195-0003	OLIVAR	S		0,57		0,57	0,57
1700000006019849	18-123-023-00193-0001	OLIVAR	S		0,20		0,20	0,20
1700000006019850	18-123-023-00194-0001	OLIVAR	S		0,32		0,32	0,32
1700000006019851	18-123-023-00195-0007	OLIVAR	S		0,20		0,20	0,20
1700000006019852	18-123-023-00196-0002	OLIVAR	S		1,06		1,06	1,06
1700000006019853	18-123-023-00122-0001	OLIVAR	S		1,37		1,37	1,37
1700000006019854	18-123-023-00123-0002	OLIVAR	S		1,09		1,09	1,09
1700000006019856	18-123-023-00109-0007	OLIVAR	S		1,46		1,46	1,46
1700000006019861	18-123-023-00127-0001	OLIVAR	S		1,22		1,22	1,22
1700000006019862	18-123-023-00128-0010	OLIVAR	S		1,91		1,91	1,91
1700000006019864	18-123-023-00248-0001	OLIVAR	S		0,15		0,15	0,15

INCIDENCIAS

INCIDENCIA DESCRIPCIÓN

4272	<p>Verifica que las líneas de declaración de las Solicitudes Únicas no tienen solapes con la capa de Retroactividad Gráfica (ambas de la misma campaña) a nivel de expediente/línea de declaración gráfica de la solicitud.</p> <p>Recinto:18-123-001-00321-00004 Cultivo: - Agregado de la referencia del recinto.:0 Zona de la referencia del recinto.:0 Superficie solapada.:0,06 Id. Incid.:100418123</p> <p>Recinto:18-123-001-00322-00003 Cultivo: - Agregado de la referencia del recinto.:0 Zona de la referencia del recinto.:0 Superficie solapada.:0,02 Id. Incid.:100418124</p> <p>Recinto:18-123-001-00322-00003 Cultivo: - Agregado de la referencia del recinto.:0 Zona de la referencia del recinto.:0 Superficie solapada.:0,03 Id. Incid.:100418125</p> <p>Recinto:18-123-001-00322-00004 Cultivo: - Agregado de la referencia del recinto.:0 Zona de la referencia del recinto.:0 Superficie solapada.:0,34 Id. Incid.:100418126</p>
86119	<p>Carga ganadera NO cumple con el valor mínimo de 0,2 UGM/ha.</p> <p>Recinto:18-123-001-00203-00001 Cultivo:62000 PASTOS PERMANENTES DE 5 O MAS AÑOS-SIN VARIEDAD Secano Carga Ganadera:0,13</p> <p>Recinto:18-123-001-00204-00001 Cultivo:62000 PASTOS PERMANENTES DE 5 O MAS AÑOS-SIN VARIEDAD Secano Carga Ganadera:0,13</p> <p>Recinto:18-123-001-00204-00002 Cultivo:62000 PASTOS PERMANENTES DE 5 O MAS AÑOS-SIN VARIEDAD Secano Carga Ganadera:0,13</p> <p>Recinto:18-123-001-00204-00006 Cultivo:62000 PASTOS PERMANENTES DE 5 O MAS AÑOS-SIN VARIEDAD Secano Carga Ganadera:0,13</p> <p>Recinto:18-123-001-00206-00001 Cultivo:62000 PASTOS PERMANENTES DE 5 O MAS AÑOS-SIN VARIEDAD Secano Carga Ganadera:0,13</p> <p>Recinto:18-123-001-00207-00001 Cultivo:62000 PASTOS PERMANENTES DE 5 O MAS AÑOS-SIN VARIEDAD Secano Carga Ganadera:0,13</p>

(1) Con incidencias que retienen pago o deniegan el expediente.

(2) Se calcula sobre superficie declarada admisible.

(3) Aplicación del artículo 16 bis del RD 147/2023.

(4) Expediente con algunos recintos de pastos permanentes ubicados en espacios protegidos donde la carga ganadera mínima será 0,1 UGM/ha.

Puede verificar la integridad de una copia de este documento mediante la lectura del código QR adjunto o mediante el acceso a la dirección <https://ws050.juntadeandalucia.es/verificarFirma> indicando el código de VERIFICACIÓN

FIRMADO POR

RAQUEL MARIA ESPIN CRESPO

29/01/2025

VERIFICACIÓN

Pk2jmMURSWMFCU9VKGJRQ2Q7H5BP3

PÁG. 869/2713





INCIDENCIAS

INCIDENCIA DESCRIPCIÓN

Recinto:18-123-001-00321-00004	Cultivo:62000	PASTOS PERMANENTES DE 5 O MAS AÑOS-SIN VARIEDAD	Secano	Carga Ganadera:0,13
Recinto:18-123-001-00322-00002	Cultivo:62000	PASTOS PERMANENTES DE 5 O MAS AÑOS-SIN VARIEDAD	Secano	Carga Ganadera:0,13
Recinto:18-123-001-00322-00003	Cultivo:62000	PASTOS PERMANENTES DE 5 O MAS AÑOS-SIN VARIEDAD	Secano	Carga Ganadera:0,13
Recinto:18-123-001-00322-00004	Cultivo:62000	PASTOS PERMANENTES DE 5 O MAS AÑOS-SIN VARIEDAD	Secano	Carga Ganadera:0,13
Recinto:18-123-001-00322-00005	Cultivo:62000	PASTOS PERMANENTES DE 5 O MAS AÑOS-SIN VARIEDAD	Secano	Carga Ganadera:0,13
Recinto:18-123-022-00095-00008	Cultivo:62000	PASTOS PERMANENTES DE 5 O MAS AÑOS-SIN VARIEDAD	Secano	Carga Ganadera:0,13
Recinto:18-123-022-00096-00001	Cultivo:62000	PASTOS PERMANENTES DE 5 O MAS AÑOS-SIN VARIEDAD	Secano	Carga Ganadera:0,13
Recinto:18-123-022-00096-00003	Cultivo:62000	PASTOS PERMANENTES DE 5 O MAS AÑOS-SIN VARIEDAD	Secano	Carga Ganadera:0,13
Recinto:18-123-022-00097-00004	Cultivo:62000	PASTOS PERMANENTES DE 5 O MAS AÑOS-SIN VARIEDAD	Secano	Carga Ganadera:0,13
Recinto:18-123-022-00097-00005	Cultivo:62000	PASTOS PERMANENTES DE 5 O MAS AÑOS-SIN VARIEDAD	Secano	Carga Ganadera:0,13
Recinto:18-123-022-00097-00006	Cultivo:62000	PASTOS PERMANENTES DE 5 O MAS AÑOS-SIN VARIEDAD	Secano	Carga Ganadera:0,13
Recinto:18-123-022-00098-00001	Cultivo:62000	PASTOS PERMANENTES DE 5 O MAS AÑOS-SIN VARIEDAD	Secano	Carga Ganadera:0,13
Recinto:18-123-022-00099-00011	Cultivo:62000	PASTOS PERMANENTES DE 5 O MAS AÑOS-SIN VARIEDAD	Secano	Carga Ganadera:0,13
Recinto:18-123-022-00099-00012	Cultivo:62000	PASTOS PERMANENTES DE 5 O MAS AÑOS-SIN VARIEDAD	Secano	Carga Ganadera:0,13
Recinto:18-123-022-00099-00013	Cultivo:62000	PASTOS PERMANENTES DE 5 O MAS AÑOS-SIN VARIEDAD	Secano	Carga Ganadera:0,13
Recinto:18-123-022-00099-00015	Cultivo:62000	PASTOS PERMANENTES DE 5 O MAS AÑOS-SIN VARIEDAD	Secano	Carga Ganadera:0,13
Recinto:18-123-022-00099-00025	Cultivo:62000	PASTOS PERMANENTES DE 5 O MAS AÑOS-SIN VARIEDAD	Secano	Carga Ganadera:0,13
Recinto:18-123-022-00100-00004	Cultivo:62000	PASTOS PERMANENTES DE 5 O MAS AÑOS-SIN VARIEDAD	Secano	Carga Ganadera:0,13
Recinto:18-123-022-00100-00012	Cultivo:62000	PASTOS PERMANENTES DE 5 O MAS AÑOS-SIN VARIEDAD	Secano	Carga Ganadera:0,13
Recinto:18-123-022-00100-00014	Cultivo:62000	PASTOS PERMANENTES DE 5 O MAS AÑOS-SIN VARIEDAD	Secano	Carga Ganadera:0,13
Recinto:18-123-022-00100-00015	Cultivo:62000	PASTOS PERMANENTES DE 5 O MAS AÑOS-SIN VARIEDAD	Secano	Carga Ganadera:0,13
Recinto:18-123-022-00100-00017	Cultivo:62000	PASTOS PERMANENTES DE 5 O MAS AÑOS-SIN VARIEDAD	Secano	Carga Ganadera:0,13
Recinto:18-123-022-00101-00001	Cultivo:62000	PASTOS PERMANENTES DE 5 O MAS AÑOS-SIN VARIEDAD	Secano	Carga Ganadera:0,13
Recinto:18-123-022-00101-00002	Cultivo:62000	PASTOS PERMANENTES DE 5 O MAS AÑOS-SIN VARIEDAD	Secano	Carga Ganadera:0,13
Recinto:18-123-022-00102-00001	Cultivo:62000	PASTOS PERMANENTES DE 5 O MAS AÑOS-SIN VARIEDAD	Secano	Carga Ganadera:0,13
Recinto:18-123-022-00103-00001	Cultivo:62000	PASTOS PERMANENTES DE 5 O MAS AÑOS-SIN VARIEDAD	Secano	Carga Ganadera:0,13
Recinto:18-123-022-00104-00001	Cultivo:62000	PASTOS PERMANENTES DE 5 O MAS AÑOS-SIN VARIEDAD	Secano	Carga Ganadera:0,13
Recinto:18-123-022-00105-00002	Cultivo:62000	PASTOS PERMANENTES DE 5 O MAS AÑOS-SIN VARIEDAD	Secano	Carga Ganadera:0,13
Recinto:18-123-022-00105-00004	Cultivo:62000	PASTOS PERMANENTES DE 5 O MAS AÑOS-SIN VARIEDAD	Secano	Carga Ganadera:0,13
Recinto:18-123-022-00106-00001	Cultivo:62000	PASTOS PERMANENTES DE 5 O MAS AÑOS-SIN VARIEDAD	Secano	Carga Ganadera:0,13
Recinto:18-123-022-00182-00002	Cultivo:62000	PASTOS PERMANENTES DE 5 O MAS AÑOS-SIN VARIEDAD	Secano	Carga Ganadera:0,13
Recinto:18-123-022-00182-00003	Cultivo:62000	PASTOS PERMANENTES DE 5 O MAS AÑOS-SIN VARIEDAD	Secano	Carga Ganadera:0,13
Recinto:18-123-022-00203-00002	Cultivo:62000	PASTOS PERMANENTES DE 5 O MAS AÑOS-SIN VARIEDAD	Secano	Carga Ganadera:0,13

(1) Con incidencias que retienen pago o deniegan el expediente.

(2) Se calcula sobre superficie declarada admisible.

(3) Aplicación del artículo 16 bis del RD 147/2023.

(4) Expediente con algunos recintos de pastos permanentes ubicados en espacios protegidos donde la carga ganadera mínima será 0,1 UGM/ha.

Puede verificar la integridad de una copia de este documento mediante la lectura del código QR adjunto o mediante el acceso a la dirección <https://ws050.juntadeandalucia.es/verificarFirma> indicando el código de VERIFICACIÓN

FIRMADO POR	RAQUEL MARIA ESPIN CRESPO	29/01/2025	
VERIFICACIÓN	Pk2jmMURSWMFXCU9VKGJRQ2Q7H5BP3	PÁG. 870/2713	

**INCIDENCIAS****INCIDENCIA DESCRIPCIÓN**

Recinto:18-123-022-00215-00002	Cultivo:62000	PASTOS PERMANENTES DE 5 O MAS AÑOS-SIN VARIEDAD	Secano	Carga Ganadera:0,13
Recinto:18-123-022-00273-00001	Cultivo:62000	PASTOS PERMANENTES DE 5 O MAS AÑOS-SIN VARIEDAD	Secano	Carga Ganadera:0,13
Recinto:18-123-022-00274-00001	Cultivo:62000	PASTOS PERMANENTES DE 5 O MAS AÑOS-SIN VARIEDAD	Secano	Carga Ganadera:0,13
Recinto:18-123-022-00287-00001	Cultivo:62000	PASTOS PERMANENTES DE 5 O MAS AÑOS-SIN VARIEDAD	Secano	Carga Ganadera:0,13
Recinto:18-123-023-00087-00009	Cultivo:62000	PASTOS PERMANENTES DE 5 O MAS AÑOS-SIN VARIEDAD	Secano	Carga Ganadera:0,13
Recinto:18-123-023-00087-00010	Cultivo:62000	PASTOS PERMANENTES DE 5 O MAS AÑOS-SIN VARIEDAD	Secano	Carga Ganadera:0,13
Recinto:18-123-023-00087-00011	Cultivo:62000	PASTOS PERMANENTES DE 5 O MAS AÑOS-SIN VARIEDAD	Secano	Carga Ganadera:0,13
Recinto:18-123-023-00093-00001	Cultivo:62000	PASTOS PERMANENTES DE 5 O MAS AÑOS-SIN VARIEDAD	Secano	Carga Ganadera:0,13
Recinto:18-123-023-00096-00003	Cultivo:62000	PASTOS PERMANENTES DE 5 O MAS AÑOS-SIN VARIEDAD	Secano	Carga Ganadera:0,13
Recinto:18-123-023-00108-00001	Cultivo:62000	PASTOS PERMANENTES DE 5 O MAS AÑOS-SIN VARIEDAD	Secano	Carga Ganadera:0,13
Recinto:18-123-023-00118-00004	Cultivo:62000	PASTOS PERMANENTES DE 5 O MAS AÑOS-SIN VARIEDAD	Secano	Carga Ganadera:0,13
Recinto:18-123-023-00119-00001	Cultivo:62000	PASTOS PERMANENTES DE 5 O MAS AÑOS-SIN VARIEDAD	Secano	Carga Ganadera:0,13
Recinto:18-123-023-00128-00002	Cultivo:62000	PASTOS PERMANENTES DE 5 O MAS AÑOS-SIN VARIEDAD	Secano	Carga Ganadera:0,13
Recinto:18-123-023-00128-00004	Cultivo:62000	PASTOS PERMANENTES DE 5 O MAS AÑOS-SIN VARIEDAD	Secano	Carga Ganadera:0,13
Recinto:18-123-023-00128-00006	Cultivo:62000	PASTOS PERMANENTES DE 5 O MAS AÑOS-SIN VARIEDAD	Secano	Carga Ganadera:0,13
Recinto:18-123-023-00128-00007	Cultivo:62000	PASTOS PERMANENTES DE 5 O MAS AÑOS-SIN VARIEDAD	Secano	Carga Ganadera:0,13
Recinto:18-123-023-00128-00008	Cultivo:62000	PASTOS PERMANENTES DE 5 O MAS AÑOS-SIN VARIEDAD	Secano	Carga Ganadera:0,13
Recinto:18-123-023-00128-00012	Cultivo:62000	PASTOS PERMANENTES DE 5 O MAS AÑOS-SIN VARIEDAD	Secano	Carga Ganadera:0,13
Recinto:18-123-023-00128-00013	Cultivo:62000	PASTOS PERMANENTES DE 5 O MAS AÑOS-SIN VARIEDAD	Secano	Carga Ganadera:0,13
Recinto:18-123-023-00128-00015	Cultivo:62000	PASTOS PERMANENTES DE 5 O MAS AÑOS-SIN VARIEDAD	Secano	Carga Ganadera:0,13
Recinto:18-123-023-00128-00024	Cultivo:62000	PASTOS PERMANENTES DE 5 O MAS AÑOS-SIN VARIEDAD	Secano	Carga Ganadera:0,13
Recinto:18-123-023-00253-00002	Cultivo:62000	PASTOS PERMANENTES DE 5 O MAS AÑOS-SIN VARIEDAD	Secano	Carga Ganadera:0,13
Recinto:18-123-023-00253-00008	Cultivo:62000	PASTOS PERMANENTES DE 5 O MAS AÑOS-SIN VARIEDAD	Secano	Carga Ganadera:0,13

Datos considerados para el Cálculo de la Carga Ganadera del expediente

Superficie determinada para Cálculo Carga Ganadera: 112,07 ha

Carga Ganadera del Expediente: 0,13 ugm/ha

Explotación	Especie	Ugm Calculada para CG
ES181220000034	CAPRINA	1,39
ES181220000034	OVINA	13,72

Recintos Determinados para el Cálculo de Garga Ganadera

REF.	REFERENCIA SIGPAC	CULTIVO	DESCRIPCIÓN CULTIVO	S/R	SUP. RESUELTA (ha)
-1574158	18-123-023-00253-00008	62000	PASTOS PERMANENTES DE 5 O MAS AÑOS-SIN VARIEDAD	S	0,00
-1574157	18-123-023-00253-00002	62000	PASTOS PERMANENTES DE 5 O MAS AÑOS-SIN VARIEDAD	S	0,08

(1) Con incidencias que retienen pago o deniegan el expediente.

(2) Se calcula sobre superficie declarada admisible.

(3) Aplicación del artículo 16 bis del RD 147/2023.

(4) Expediente con algunos recintos de pastos permanentes ubicados en espacios protegidos donde la carga ganadera mínima será 0,1 UGM/ha.

Puede verificar la integridad de una copia de este documento mediante la lectura del código QR adjunto o mediante el acceso a la dirección <https://ws050.juntadeandalucia.es/verificarFirma> indicando el código de VERIFICACIÓN

FIRMADO POR	RAQUEL MARIA ESPIN CRESPO	29/01/2025
VERIFICACIÓN	Pk2jmMURSWMFXCU9VKGJRQ2Q7H5BP3	PÁG. 871/2713





Recintos Determinados para el Cálculo de Garga Ganadera

REF.	REFERENCIA SIGPAC	CULTIVO	DESCRIPCIÓN CULTIVO	S/R	SUP. RESUELTA (ha)
-1574154	18-123-023-00128-00024	62000	PASTOS PERMANENTES DE 5 O MAS AÑOS-SIN VARIEDAD	S	0,04
-1574150	18-123-023-00128-00002	62000	PASTOS PERMANENTES DE 5 O MAS AÑOS-SIN VARIEDAD	S	0,61
-988689	18-123-023-00118-00004	62000	PASTOS PERMANENTES DE 5 O MAS AÑOS-SIN VARIEDAD	S	0,20
-988687	18-123-023-00087-00011	62000	PASTOS PERMANENTES DE 5 O MAS AÑOS-SIN VARIEDAD	S	0,02
-988686	18-123-023-00087-00010	62000	PASTOS PERMANENTES DE 5 O MAS AÑOS-SIN VARIEDAD	S	0,03
-988685	18-123-023-00087-00009	62000	PASTOS PERMANENTES DE 5 O MAS AÑOS-SIN VARIEDAD	S	0,03
-988681	18-123-001-00206-00001	62000	PASTOS PERMANENTES DE 5 O MAS AÑOS-SIN VARIEDAD	S	2,74
-988678	18-123-001-00203-00001	62000	PASTOS PERMANENTES DE 5 O MAS AÑOS-SIN VARIEDAD	S	0,25
-701886	18-123-001-00204-00001	62000	PASTOS PERMANENTES DE 5 O MAS AÑOS-SIN VARIEDAD	S	0,97
-701879	18-123-023-00093-00001	62000	PASTOS PERMANENTES DE 5 O MAS AÑOS-SIN VARIEDAD	S	1,58
-600903	18-123-022-00215-00002	62000	PASTOS PERMANENTES DE 5 O MAS AÑOS-SIN VARIEDAD	S	0,12
4674226	18-123-022-00095-00008	62000	PASTOS PERMANENTES DE 5 O MAS AÑOS-SIN VARIEDAD	S	0,01
4674244	18-123-022-00097-00004	62000	PASTOS PERMANENTES DE 5 O MAS AÑOS-SIN VARIEDAD	S	2,41
4674246	18-123-022-00097-00006	62000	PASTOS PERMANENTES DE 5 O MAS AÑOS-SIN VARIEDAD	S	0,21
4674247	18-123-022-00097-00005	62000	PASTOS PERMANENTES DE 5 O MAS AÑOS-SIN VARIEDAD	S	1,06
4674249	18-123-022-00098-00001	62000	PASTOS PERMANENTES DE 5 O MAS AÑOS-SIN VARIEDAD	S	0,95
4674252	18-123-022-00096-00003	62000	PASTOS PERMANENTES DE 5 O MAS AÑOS-SIN VARIEDAD	S	1,55
4674253	18-123-022-00096-00001	62000	PASTOS PERMANENTES DE 5 O MAS AÑOS-SIN VARIEDAD	S	1,98
4674312	18-123-022-00099-00013	62000	PASTOS PERMANENTES DE 5 O MAS AÑOS-SIN VARIEDAD	S	3,48
4674313	18-123-022-00099-00012	62000	PASTOS PERMANENTES DE 5 O MAS AÑOS-SIN VARIEDAD	S	1,43
4674314	18-123-022-00099-00011	62000	PASTOS PERMANENTES DE 5 O MAS AÑOS-SIN VARIEDAD	S	0,54
4674319	18-123-022-00099-00015	62000	PASTOS PERMANENTES DE 5 O MAS AÑOS-SIN VARIEDAD	S	0,03
4674333	18-123-022-00100-00004	62000	PASTOS PERMANENTES DE 5 O MAS AÑOS-SIN VARIEDAD	S	3,57
4674336	18-123-022-00099-00025	62000	PASTOS PERMANENTES DE 5 O MAS AÑOS-SIN VARIEDAD	S	0,09
4674350	18-123-022-00100-00014	62000	PASTOS PERMANENTES DE 5 O MAS AÑOS-SIN VARIEDAD	S	0,18
4674351	18-123-022-00100-00012	62000	PASTOS PERMANENTES DE 5 O MAS AÑOS-SIN VARIEDAD	S	2,54
4674353	18-123-022-00100-00015	62000	PASTOS PERMANENTES DE 5 O MAS AÑOS-SIN VARIEDAD	S	0,48
4674354	18-123-022-00101-00001	62000	PASTOS PERMANENTES DE 5 O MAS AÑOS-SIN VARIEDAD	S	3,66
4674355	18-123-022-00100-00017	62000	PASTOS PERMANENTES DE 5 O MAS AÑOS-SIN VARIEDAD	S	0,39
4674370	18-123-022-00104-00001	62000	PASTOS PERMANENTES DE 5 O MAS AÑOS-SIN VARIEDAD	S	0,47
4674371	18-123-022-00103-00001	62000	PASTOS PERMANENTES DE 5 O MAS AÑOS-SIN VARIEDAD	S	3,94
4674372	18-123-022-00105-00004	62000	PASTOS PERMANENTES DE 5 O MAS AÑOS-SIN VARIEDAD	S	0,05
4674373	18-123-022-00105-00002	62000	PASTOS PERMANENTES DE 5 O MAS AÑOS-SIN VARIEDAD	S	3,74
4674374	18-123-022-00106-00001	62000	PASTOS PERMANENTES DE 5 O MAS AÑOS-SIN VARIEDAD	S	6,84
4674375	18-123-022-00102-00001	62000	PASTOS PERMANENTES DE 5 O MAS AÑOS-SIN VARIEDAD	S	0,47
4674376	18-123-022-00101-00002	62000	PASTOS PERMANENTES DE 5 O MAS AÑOS-SIN VARIEDAD	S	4,39
4674396	18-123-022-00182-00002	62000	PASTOS PERMANENTES DE 5 O MAS AÑOS-SIN VARIEDAD	S	0,05

(1) Con incidencias que retienen pago o deniegan el expediente.

(2) Se calcula sobre superficie declarada admisible.

(3) Aplicación del artículo 16 bis del RD 147/2023.

(4) Expediente con algunos recintos de pastos permanentes ubicados en espacios protegidos donde la carga ganadera mínima será 0,1 UGM/ha.

Puede verificar la integridad de una copia de este documento mediante la lectura del código QR adjunto o mediante el acceso a la dirección <https://ws050.juntadeandalucia.es/verificarFirma> indicando el código de VERIFICACIÓN

FIRMADO POR

RAQUEL MARIA ESPIN CRESPO

29/01/2025

VERIFICACIÓN

Pk2jmMURSWMFXCU9VKGJRQ2Q7H5BP3

PÁG. 872/2713





Recintos Determinados para el Cálculo de Garga Ganadera

REF.	REFERENCIA SIGPAC	CULTIVO	DESCRIPCIÓN CULTIVO	S/R	SUP.
					RESUELTA (ha)
4674399	18-123-022-00182-00003	62000	PASTOS PERMANENTES DE 5 O MAS AÑOS-SIN VARIEDAD	S	0,12
4674400	18-123-022-00203-00002	62000	PASTOS PERMANENTES DE 5 O MAS AÑOS-SIN VARIEDAD	S	0,01
4674401	18-123-022-00274-00001	62000	PASTOS PERMANENTES DE 5 O MAS AÑOS-SIN VARIEDAD	S	4,79
4674402	18-123-022-00273-00001	62000	PASTOS PERMANENTES DE 5 O MAS AÑOS-SIN VARIEDAD	S	23,35
4674404	18-123-022-00287-00001	62000	PASTOS PERMANENTES DE 5 O MAS AÑOS-SIN VARIEDAD	S	4,86
5138424	18-123-001-00203-00001	62000	PASTOS PERMANENTES DE 5 O MAS AÑOS-SIN VARIEDAD	S	7,95
5138426	18-123-001-00204-00002	62000	PASTOS PERMANENTES DE 5 O MAS AÑOS-SIN VARIEDAD	S	3,59
5138429	18-123-001-00204-00006	62000	PASTOS PERMANENTES DE 5 O MAS AÑOS-SIN VARIEDAD	S	0,23
5138430	18-123-001-00206-00001	62000	PASTOS PERMANENTES DE 5 O MAS AÑOS-SIN VARIEDAD	S	2,81
5138432	18-123-001-00207-00001	62000	PASTOS PERMANENTES DE 5 O MAS AÑOS-SIN VARIEDAD	S	0,61
5138434	18-123-001-00321-00004	62000	PASTOS PERMANENTES DE 5 O MAS AÑOS-SIN VARIEDAD	S	0,88
5138435	18-123-001-00322-00002	62000	PASTOS PERMANENTES DE 5 O MAS AÑOS-SIN VARIEDAD	S	0,68
5138437	18-123-001-00322-00003	62000	PASTOS PERMANENTES DE 5 O MAS AÑOS-SIN VARIEDAD	S	0,53
5138439	18-123-001-00322-00004	62000	PASTOS PERMANENTES DE 5 O MAS AÑOS-SIN VARIEDAD	S	7,20
5138440	18-123-001-00322-00005	62000	PASTOS PERMANENTES DE 5 O MAS AÑOS-SIN VARIEDAD	S	0,10
5138442	18-123-023-00096-00003	62000	PASTOS PERMANENTES DE 5 O MAS AÑOS-SIN VARIEDAD	S	1,42
170000006019837	18-123-023-00128-00008	62000	PASTOS PERMANENTES DE 5 O MAS AÑOS-SIN VARIEDAD	S	0,85
170000006019838	18-123-023-00128-00006	62000	PASTOS PERMANENTES DE 5 O MAS AÑOS-SIN VARIEDAD	S	0,24
170000006019839	18-123-023-00128-00012	62000	PASTOS PERMANENTES DE 5 O MAS AÑOS-SIN VARIEDAD	S	0,07
170000006019840	18-123-023-00108-00001	62000	PASTOS PERMANENTES DE 5 O MAS AÑOS-SIN VARIEDAD	S	0,05
170000006019841	18-123-023-00128-00004	62000	PASTOS PERMANENTES DE 5 O MAS AÑOS-SIN VARIEDAD	S	0,11
170000006019855	18-123-023-00128-00015	62000	PASTOS PERMANENTES DE 5 O MAS AÑOS-SIN VARIEDAD	S	0,23
170000006019857	18-123-023-00128-00013	62000	PASTOS PERMANENTES DE 5 O MAS AÑOS-SIN VARIEDAD	S	0,05
170000006019860	18-123-023-00119-00001	62000	PASTOS PERMANENTES DE 5 O MAS AÑOS-SIN VARIEDAD	S	0,02
170000006019863	18-123-023-00128-00007	62000	PASTOS PERMANENTES DE 5 O MAS AÑOS-SIN VARIEDAD	S	0,14

(1) Con incidencias que retienen pago o deniegan el expediente.

(2) Se calcula sobre superficie declarada admisible.

(3) Aplicación del artículo 16 bis del RD 147/2023.

(4) Expediente con algunos recintos de pastos permanentes ubicados en espacios protegidos donde la carga ganadera mínima será 0,1 UGM/ha.

Puede verificar la integridad de una copia de este documento mediante la lectura del código QR adjunto o mediante el acceso a la dirección <https://ws050.juntadeandalucia.es/verificarFirma> indicando el código de VERIFICACIÓN

FIRMADO POR

RAQUEL MARIA ESPIN CRESPO

29/01/2025

VERIFICACIÓN

Pk2jmMURSWMFXCU9VKGJQRQ2Q7H5BP3

PÁG. 873/2713



**APELLIDOS Y NOMBRE / RAZÓN SOCIAL**

DENGRA PUENTES ANTONIO

NIF

****5994*

EXPEDIENTE

1193709

RESOLUCIÓN

CONCESIÓN DE LA AYUDA

DATOS DE MANTENIMIENTO UNIDADES

GRUPO DE PAGO	Sup. Dec. Admisible	Sup. Resuelta	Sobredecl.	% Sobredecl.
ZONAS DE MONTAÑA	16,22	15,83	0,39	2,40

RESUMEN DE PAGOS

	IMPORTE (Euros)			
	RESUELTO	FEADER	MAPA	CAPADR
Pago realizado	1.385,52	1.177,69	135,92	71,91
A pagar	64,52	54,84	6,33	3,35
TOTAL	1.450,04	1.232,53	142,25	75,26

APLICACIÓN DE REDUCCIONES Y PENALIZACIONES (%)

Criterios de subvencionabilidad (1)	Presentación tardía	Omisión declaración	Condicionalidad
0,00	0,00	0,00	0,00

IMPORTE (Euros)

Calculado(2)	Reducción	Penalización	Reducción Penalización (3)	Penalización adicional	Resuelto	FEADER	MAPA	CAPADR
1.485,77 €	35,72 €	0,00 €	0,00 €	0,00 €	1.450,04 €	1.232,53 €	142,25 €	75,26 €
Importe Unitario:	93,00 €	Nuevo Importe Unitario:	91,60 €					

RECINTOS PROPUESTOS

REF.	REFERENCIA SIGPAC	CULTIVO	S/R	USO SIGPAC	Sup. Dec. admisible	Sup. Campo	Sup. Determ.	Sup. Resuelta
-1579779	18-100-008-00525-0001	PISTACHO	R		0,10		0,10	0,10
-1579688	18-100-001-00096-0004	GARBANZOS	S		2,20		2,20	2,20
-1018450	18-100-001-00113-0005	AVENA	S		0,02		0,02	0,02
-784076	18-100-001-00113-0003	AVENA	S		0,02		0,02	0,02
4670658	18-100-007-00433-0001	CHOPOS	R		0,28		0,28	0,00
5293881	18-100-007-00431-0001	CHOPOS	R		0,93		0,93	0,93
5293907	18-100-022-00072-0001	CEBADA	R		0,71		0,71	0,71
5293908	18-100-022-00070-0001	CEBADA	R		0,29		0,29	0,29
5293953	18-100-008-00525-0001	PISTACHO	R		0,53		0,53	0,53
6866004	18-100-008-00525-0002	PISTACHO	R		0,11		0,11	0,00
1700000005647648	18-100-001-00106-0003	ALMENDROS	S		1,56		1,56	1,56
1700000005647649	18-100-001-00113-0001	AVENA	S		0,29		0,29	0,29
1700000005647650	18-100-001-00125-0001	AVENA	S		4,84		4,84	4,84
1700000005647651	18-100-008-00111-0001	BARBECHO TRADICIONAL	R		1,35		1,35	1,35
1700000005647668	18-100-001-00096-0004	AVENA	S		2,61		2,61	2,61
1700000005647681	18-100-001-00116-0002	AVENA	S		0,38		0,38	0,38

(1) Con incidencias que retienen pago o deniegan el expediente.

(2) Se calcula sobre superficie declarada admisible.

(3) Aplicación del artículo 16 bis del RD 147/2023.

(4) Expediente con algunos recintos de pastos permanentes ubicados en espacios protegidos donde la carga ganadera mínima será 0,1 UGM/ha.

Puede verificar la integridad de una copia de este documento mediante la lectura del código QR adjunto o mediante el acceso a la dirección <https://ws050.juntadeandalucia.es/verificarFirma> indicando el código de VERIFICACIÓN

FIRMADO POR

RAQUEL MARIA ESPIN CRESPO

29/01/2025

VERIFICACIÓN

Pk2jmMURSWMFXCU9VKGJRQ2Q7H5BP3

PÁG. 874/2713





INCIDENCIAS

INCIDENCIA DESCRIPCIÓN

- 452 Actividad agraria declarada en un recinto no compatible con el uso PA, PR o PS asignado en SIGPAC para ese recinto.
 Recinto:18-100-001-00096-00001 Cultivo:62000 PASTOS PERMANENTES DE 5 O MAS AÑOS-SIN VARIEDAD Secano USO ASIGNADO EN SIGPAC:PR
 Recinto:18-100-001-00096-00002 Cultivo:62000 PASTOS PERMANENTES DE 5 O MAS AÑOS-SIN VARIEDAD Secano USO ASIGNADO EN SIGPAC:PR
 Recinto:18-100-001-00096-00003 Cultivo:62000 PASTOS PERMANENTES DE 5 O MAS AÑOS-SIN VARIEDAD Secano USO ASIGNADO EN SIGPAC:PR
 Recinto:18-100-001-00106-00001 Cultivo:62000 PASTOS PERMANENTES DE 5 O MAS AÑOS-SIN VARIEDAD Secano USO ASIGNADO EN SIGPAC:PR
 Recinto:18-100-001-00106-00002 Cultivo:62000 PASTOS PERMANENTES DE 5 O MAS AÑOS-SIN VARIEDAD Secano USO ASIGNADO EN SIGPAC:PR
 Recinto:18-100-001-00113-00002 Cultivo:62000 PASTOS PERMANENTES DE 5 O MAS AÑOS-SIN VARIEDAD Secano USO ASIGNADO EN SIGPAC:PR
- 3790 Recinto declarado inactivo
 Recinto:18-100-008-00525-00002 Cultivo: -
- 4272 Verifica que las líneas de declaración de las Solicitudes Únicas no tienen solapes con la capa de Retroactividad Gráfica (ambas de la misma campaña) a nivel de expediente/línea de declaración gráfica de la solicitud.
 Recinto:18-100-007-00433-00001 Cultivo: - Agregado de la referencia del recinto.:0 Zona de la referencia del recinto.:0 Superficie solapada.:0,28 Id. Incid.:99758589
- 86119 Carga ganadera NO cumple con el valor mínimo de 0,2 UGM/ha.
 Recinto:18-100-001-00096-00001 Cultivo:62000 PASTOS PERMANENTES DE 5 O MAS AÑOS-SIN VARIEDAD Secano Carga Ganadera:0
 Recinto:18-100-001-00096-00002 Cultivo:62000 PASTOS PERMANENTES DE 5 O MAS AÑOS-SIN VARIEDAD Secano Carga Ganadera:0
 Recinto:18-100-001-00096-00003 Cultivo:62000 PASTOS PERMANENTES DE 5 O MAS AÑOS-SIN VARIEDAD Secano Carga Ganadera:0
 Recinto:18-100-001-00106-00001 Cultivo:62000 PASTOS PERMANENTES DE 5 O MAS AÑOS-SIN VARIEDAD Secano Carga Ganadera:0
 Recinto:18-100-001-00106-00002 Cultivo:62000 PASTOS PERMANENTES DE 5 O MAS AÑOS-SIN VARIEDAD Secano Carga Ganadera:0
 Recinto:18-100-001-00113-00002 Cultivo:62000 PASTOS PERMANENTES DE 5 O MAS AÑOS-SIN VARIEDAD Secano Carga Ganadera:0
- 86121 Recinto superficie forrajera que no realiza la actividad de producción de pastoreo.
 Recinto:18-100-001-00096-00001 Cultivo:62000 PASTOS PERMANENTES DE 5 O MAS AÑOS-SIN VARIEDAD Secano Actividad Agraria del recinto:2
 Recinto:18-100-001-00096-00002 Cultivo:62000 PASTOS PERMANENTES DE 5 O MAS AÑOS-SIN VARIEDAD Secano Actividad Agraria del recinto:2
 Recinto:18-100-001-00096-00003 Cultivo:62000 PASTOS PERMANENTES DE 5 O MAS AÑOS-SIN VARIEDAD Secano Actividad Agraria del recinto:2
 Recinto:18-100-001-00106-00001 Cultivo:62000 PASTOS PERMANENTES DE 5 O MAS AÑOS-SIN VARIEDAD Secano Actividad Agraria del recinto:2
 Recinto:18-100-001-00106-00002 Cultivo:62000 PASTOS PERMANENTES DE 5 O MAS AÑOS-SIN VARIEDAD Secano Actividad Agraria del recinto:2
 Recinto:18-100-001-00113-00002 Cultivo:62000 PASTOS PERMANENTES DE 5 O MAS AÑOS-SIN VARIEDAD Secano Actividad Agraria del recinto:2
- 86122 Recinto superficie forrajera que realiza la actividad de producción de pastoreo y no declara el o los códigos del Registro de Explotaciones Ganaderas de Andalucía, REGA.
 Recinto:18-100-001-00096-00001 Cultivo:62000 PASTOS PERMANENTES DE 5 O MAS AÑOS-SIN VARIEDAD Secano
 Recinto:18-100-001-00096-00002 Cultivo:62000 PASTOS PERMANENTES DE 5 O MAS AÑOS-SIN VARIEDAD Secano
 Recinto:18-100-001-00096-00003 Cultivo:62000 PASTOS PERMANENTES DE 5 O MAS AÑOS-SIN VARIEDAD Secano
 Recinto:18-100-001-00106-00001 Cultivo:62000 PASTOS PERMANENTES DE 5 O MAS AÑOS-SIN VARIEDAD Secano
 Recinto:18-100-001-00106-00002 Cultivo:62000 PASTOS PERMANENTES DE 5 O MAS AÑOS-SIN VARIEDAD Secano
 Recinto:18-100-001-00113-00002 Cultivo:62000 PASTOS PERMANENTES DE 5 O MAS AÑOS-SIN VARIEDAD Secano
- 86124 Recinto de forrajera para Cálculo de Carga Ganadera que No pertenece a Explotación.
 Recinto:18-100-001-00096-00001 Cultivo:62000 PASTOS PERMANENTES DE 5 O MAS AÑOS-SIN VARIEDAD Secano
 Recinto:18-100-001-00096-00002 Cultivo:62000 PASTOS PERMANENTES DE 5 O MAS AÑOS-SIN VARIEDAD Secano
 Recinto:18-100-001-00096-00003 Cultivo:62000 PASTOS PERMANENTES DE 5 O MAS AÑOS-SIN VARIEDAD Secano
 Recinto:18-100-001-00106-00001 Cultivo:62000 PASTOS PERMANENTES DE 5 O MAS AÑOS-SIN VARIEDAD Secano
 Recinto:18-100-001-00106-00002 Cultivo:62000 PASTOS PERMANENTES DE 5 O MAS AÑOS-SIN VARIEDAD Secano
 Recinto:18-100-001-00113-00002 Cultivo:62000 PASTOS PERMANENTES DE 5 O MAS AÑOS-SIN VARIEDAD Secano

Datos considerados para el Cálculo de la Carga Ganadera del expediente

(1) Con incidencias que retienen pago o deniegan el expediente.
 (2) Se calcula sobre superficie declarada admisible.
 (3) Aplicación del artículo 16 bis del RD 147/2023.
 (4) Expediente con algunos recintos de pastos permanentes ubicados en espacios protegidos donde la carga ganadera mínima será 0,1 UGM/ha.

Puede verificar la integridad de una copia de este documento mediante la lectura del código QR adjunto o mediante el acceso a la dirección https://ws050.juntadeandalucia.es/verificarFirma indicando el código de VERIFICACIÓN			
FIRMADO POR	RAQUEL MARIA ESPIN CRESPO	29/01/2025	
VERIFICACIÓN	Pk2jmMURSWMFXCU9VKGJRQ2Q7H5BP3	PÁG. 875/2713	



Datos considerados para el Cálculo de la Carga Ganadera del expediente

Superficie determinada para Cálculo Carga Ganadera: 0,00 ha
Carga Ganadera del Expediente: 0,00 ugm/ha

Incidencias de carga ganadera

INCIDENCIA DESCRIPCIÓN

452	<p>Actividad agraria declarada en un recinto no compatible con el uso PA, PR o PS asignado en SIGPAC para ese recinto.</p> <p>Recinto:18-100-001-00096-00001 Cultivo:62000 PASTOS PERMANENTES DE 5 O MAS AÑOS-SIN VARIEDAD Secano USO ASIGNADO EN SIGPAC:PR</p> <p>Recinto:18-100-001-00096-00003 Cultivo:62000 PASTOS PERMANENTES DE 5 O MAS AÑOS-SIN VARIEDAD Secano USO ASIGNADO EN SIGPAC:PR</p> <p>Recinto:18-100-001-00106-00001 Cultivo:62000 PASTOS PERMANENTES DE 5 O MAS AÑOS-SIN VARIEDAD Secano USO ASIGNADO EN SIGPAC:PR</p> <p>Recinto:18-100-001-00096-00002 Cultivo:62000 PASTOS PERMANENTES DE 5 O MAS AÑOS-SIN VARIEDAD Secano USO ASIGNADO EN SIGPAC:PR</p> <p>Recinto:18-100-001-00106-00002 Cultivo:62000 PASTOS PERMANENTES DE 5 O MAS AÑOS-SIN VARIEDAD Secano USO ASIGNADO EN SIGPAC:PR</p> <p>Recinto:18-100-001-00113-00002 Cultivo:62000 PASTOS PERMANENTES DE 5 O MAS AÑOS-SIN VARIEDAD Secano USO ASIGNADO EN SIGPAC:PR</p>
86122	<p>Recinto superficie forrajera que realiza la actividad de producción de pastoreo y no declara el o los códigos del Registro de Explotaciones Ganaderas de Andalucía, REGA.</p> <p>Recinto:18-100-001-00096-00001 Cultivo:62000 PASTOS PERMANENTES DE 5 O MAS AÑOS-SIN VARIEDAD Secano</p> <p>Recinto:18-100-001-00096-00003 Cultivo:62000 PASTOS PERMANENTES DE 5 O MAS AÑOS-SIN VARIEDAD Secano</p> <p>Recinto:18-100-001-00106-00001 Cultivo:62000 PASTOS PERMANENTES DE 5 O MAS AÑOS-SIN VARIEDAD Secano</p> <p>Recinto:18-100-001-00096-00002 Cultivo:62000 PASTOS PERMANENTES DE 5 O MAS AÑOS-SIN VARIEDAD Secano</p> <p>Recinto:18-100-001-00106-00002 Cultivo:62000 PASTOS PERMANENTES DE 5 O MAS AÑOS-SIN VARIEDAD Secano</p> <p>Recinto:18-100-001-00113-00002 Cultivo:62000 PASTOS PERMANENTES DE 5 O MAS AÑOS-SIN VARIEDAD Secano</p>
86124	<p>Recinto de forrajera para Cálculo de Carga Ganadera que No pertenece a Explotación.</p> <p>Recinto:18-100-001-00096-00001 Cultivo:62000 PASTOS PERMANENTES DE 5 O MAS AÑOS-SIN VARIEDAD Secano</p> <p>Recinto:18-100-001-00096-00003 Cultivo:62000 PASTOS PERMANENTES DE 5 O MAS AÑOS-SIN VARIEDAD Secano</p> <p>Recinto:18-100-001-00106-00001 Cultivo:62000 PASTOS PERMANENTES DE 5 O MAS AÑOS-SIN VARIEDAD Secano</p> <p>Recinto:18-100-001-00096-00002 Cultivo:62000 PASTOS PERMANENTES DE 5 O MAS AÑOS-SIN VARIEDAD Secano</p> <p>Recinto:18-100-001-00106-00002 Cultivo:62000 PASTOS PERMANENTES DE 5 O MAS AÑOS-SIN VARIEDAD Secano</p> <p>Recinto:18-100-001-00113-00002 Cultivo:62000 PASTOS PERMANENTES DE 5 O MAS AÑOS-SIN VARIEDAD Secano</p>
86128	<p>Recinto de Forrajeras que no ha contabilizado para Carga Ganadera por no tener una explotación válida para el cálculo de la Carga Ganadera</p> <p>Recinto:18-100-001-00096-00001 Cultivo:62 PASTOS PERMANENTES DE 5 O MAS AÑOS-</p> <p>Recinto:18-100-001-00096-00003 Cultivo:62 PASTOS PERMANENTES DE 5 O MAS AÑOS-</p> <p>Recinto:18-100-001-00106-00001 Cultivo:62 PASTOS PERMANENTES DE 5 O MAS AÑOS-</p> <p>Recinto:18-100-001-00096-00002 Cultivo:62 PASTOS PERMANENTES DE 5 O MAS AÑOS-</p> <p>Recinto:18-100-001-00106-00002 Cultivo:62 PASTOS PERMANENTES DE 5 O MAS AÑOS-</p> <p>Recinto:18-100-001-00113-00002 Cultivo:62 PASTOS PERMANENTES DE 5 O MAS AÑOS-</p>
86132	<p>Recinto superficie forrajera que no realiza la actividad de producción de pastoreo.</p> <p>Recinto:18-100-001-00096-00001 Cultivo:62000 PASTOS PERMANENTES DE 5 O MAS AÑOS-SIN VARIEDAD Secano</p> <p>Recinto:18-100-008-00111-00001 Cultivo:20000 BARBECHO TRADICIONAL-SIN VARIEDAD Regadío</p> <p>Recinto:18-100-001-00096-00003 Cultivo:62000 PASTOS PERMANENTES DE 5 O MAS AÑOS-SIN VARIEDAD Secano</p> <p>Recinto:18-100-001-00106-00001 Cultivo:62000 PASTOS PERMANENTES DE 5 O MAS AÑOS-SIN VARIEDAD Secano</p> <p>Recinto:18-100-001-00096-00002 Cultivo:62000 PASTOS PERMANENTES DE 5 O MAS AÑOS-SIN VARIEDAD Secano</p> <p>Recinto:18-100-001-00106-00002 Cultivo:62000 PASTOS PERMANENTES DE 5 O MAS AÑOS-SIN VARIEDAD Secano</p> <p>Recinto:18-100-001-00113-00002 Cultivo:62000 PASTOS PERMANENTES DE 5 O MAS AÑOS-SIN VARIEDAD Secano</p>

(1) Con incidencias que retienen pago o deniegan el expediente.
 (2) Se calcula sobre superficie declarada admisible.
 (3) Aplicación del artículo 16 bis del RD 147/2023.
 (4) Expediente con algunos recintos de pastos permanentes ubicados en espacios protegidos donde la carga ganadera mínima será 0,1 UGM/ha.

Puede verificar la integridad de una copia de este documento mediante la lectura del código QR adjunto o mediante el acceso a la dirección <https://ws050.juntadeandalucia.es/verificarFirma> indicando el código de VERIFICACIÓN

FIRMADO POR	RAQUEL MARIA ESPIN CRESPO	29/01/2025
VERIFICACIÓN	Pk2jmMURSWMFCU9VKGJQRQ2Q7H5BP3	PÁG. 876/2713





APELLIDOS Y NOMBRE / RAZÓN SOCIAL
DIAZ IZQUIERDO ANTONIO

NIF
****9801*

EXPEDIENTE
1163997

RESOLUCIÓN
CONCESIÓN DE LA AYUDA

DATOS DE MANTENIMIENTO UNIDADES

GRUPO DE PAGO	Sup. Dec. Admisible	Sup. Resuelta	Sobredecl.	% Sobredecl.
ZONAS DE MONTAÑA	5,36	5,36	0,00	0,00

RESUMEN DE PAGOS

	IMPORTE (Euros)			
	RESUELTO	FEADER	MAPA	CAPADR
Pago realizado	498,48	423,71	48,90	25,87

APLICACIÓN DE REDUCCIONES Y PENALIZACIONES (%)

Criterios de subvencionabilidad (1)	Presentación tardía	Omisión declaración	Condicionalidad
0,00	0,00	0,00	0,00

IMPORTE (Euros)

Calculado(2)	Reducción	Penalización	Reducción Penalización (3)	Penalización adicional	Resuelto	FEADER	MAPA	CAPADR
498,48 €	0,00 €	0,00 €	0,00 €	0,00 €	498,48 €	423,71 €	48,90 €	25,87 €
Importe Unitario:	93,00 €	Nuevo Importe Unitario:	93,00 €					

RECINTOS PROPUESTOS

REF.	REFERENCIA SIGPAC	CULTIVO	S/R	USO SIGPAC	Sup. Dec. admisible	Sup. Campo	Sup. Determ.	Sup. Resuelta
-1572884	18-040-030-00481-0001	MEZCLA AVENA-CEBADA	R		0,29		0,29	0,29
-800885	18-040-030-00682-0003	OLIVAR	S		0,31		0,31	0,31
-800880	18-040-030-00682-0013	OLIVAR	S		0,03		0,03	0,03
-540018	18-040-030-00682-0004	HUERTA	R		0,09		0,09	0,09
-119347	18-040-030-00682-0010	SORGO	R		0,06		0,06	0,06
-119345	18-040-030-00682-0006	BARBECHO TRADICIONAL	S		0,81		0,81	0,81
5088899	18-040-030-00682-0004	SORGO	R		0,17		0,17	0,17
1700000006120755	18-040-030-00586-0004	TOMILLO	R		2,43		2,43	2,43
1700000006120758	18-040-030-00481-0001	ALFALFA	R		0,37		0,37	0,37
1700000006120759	18-040-030-00682-0004	AVENA	R		0,15		0,15	0,15
1700000006120760	18-040-030-00682-0014	SORGO	S		0,16		0,16	0,16
1700000006120761	18-040-030-00586-0005	OLIVAR	S		0,49		0,49	0,49

(1) Con incidencias que retienen pago o deniegan el expediente.

(2) Se calcula sobre superficie declarada admisible.

(3) Aplicación del artículo 16 bis del RD 147/2023.

(4) Expediente con algunos recintos de pastos permanentes ubicados en espacios protegidos donde la carga ganadera mínima será 0,1 UGM/ha.

Puede verificar la integridad de una copia de este documento mediante la lectura del código QR adjunto o mediante el acceso a la dirección <https://ws050.juntadeandalucia.es/verificarFirma> indicando el código de VERIFICACIÓN

FIRMADO POR	RAQUEL MARIA ESPIN CRESPO	29/01/2025
VERIFICACIÓN	Pk2jmMURSWMFXCU9VKGJQRQ2Q7H5BP3	PÁG. 877/2713





INCIDENCIAS

INCIDENCIA DESCRIPCIÓN

- 3790 Recinto declarado inactivo
 Recinto:18-040-030-00625-00006 Cultivo: -
 Recinto:18-040-032-00421-00004 Cultivo: -
- 86119 Carga ganadera NO cumple con el valor mínimo de 0,2 UGM/ha.
 Recinto:18-040-026-00258-00001 Cultivo:62000 PASTOS PERMANENTES DE 5 O MAS AÑOS-SIN VARIEDAD Secano Carga Ganadera:0
 Recinto:18-040-030-00586-00007 Cultivo:62000 PASTOS PERMANENTES DE 5 O MAS AÑOS-SIN VARIEDAD Secano Carga Ganadera:0
 Recinto:18-040-030-00625-00006 Cultivo:62000 PASTOS PERMANENTES DE 5 O MAS AÑOS-SIN VARIEDAD Secano Carga Ganadera:0
 Recinto:18-040-030-00641-00001 Cultivo:62000 PASTOS PERMANENTES DE 5 O MAS AÑOS-SIN VARIEDAD Secano Carga Ganadera:0
 Recinto:18-040-030-00682-00001 Cultivo:62000 PASTOS PERMANENTES DE 5 O MAS AÑOS-SIN VARIEDAD Secano Carga Ganadera:0
 Recinto:18-040-030-00682-00009 Cultivo:78000 RAYGRAS ANUAL (Lolium multiflorum LAM. And hybrids)-SIN VARIEDAD Regadío Carga Ganadera:0
 Recinto:18-040-032-00421-00004 Cultivo:62000 PASTOS PERMANENTES DE 5 O MAS AÑOS-SIN VARIEDAD Secano Carga Ganadera:0
- 86120 Para explotaciones de pastos permanentes ubicadas en espacios protegidos la carga ganadera mínima será 0,1 UGM/ha.
 Recinto:18-040-026-00257-00004 Cultivo:62000 PASTOS PERMANENTES DE 5 O MAS AÑOS-SIN VARIEDAD Secano Carga Ganadera:0
- 86122 Recinto superficie forrajera que realiza la actividad de producción de pastoreo y no declara el o los códigos del Registro de Explotaciones Ganaderas de Andalucía, REGA.
 Recinto:18-040-026-00257-00004 Cultivo:62000 PASTOS PERMANENTES DE 5 O MAS AÑOS-SIN VARIEDAD Secano
 Recinto:18-040-026-00258-00001 Cultivo:62000 PASTOS PERMANENTES DE 5 O MAS AÑOS-SIN VARIEDAD Secano
 Recinto:18-040-030-00586-00007 Cultivo:62000 PASTOS PERMANENTES DE 5 O MAS AÑOS-SIN VARIEDAD Secano
 Recinto:18-040-030-00625-00006 Cultivo:62000 PASTOS PERMANENTES DE 5 O MAS AÑOS-SIN VARIEDAD Secano
 Recinto:18-040-030-00641-00001 Cultivo:62000 PASTOS PERMANENTES DE 5 O MAS AÑOS-SIN VARIEDAD Secano
 Recinto:18-040-030-00682-00001 Cultivo:62000 PASTOS PERMANENTES DE 5 O MAS AÑOS-SIN VARIEDAD Secano
 Recinto:18-040-030-00682-00009 Cultivo:78000 RAYGRAS ANUAL (Lolium multiflorum LAM. And hybrids)-SIN VARIEDAD Regadío
 Recinto:18-040-032-00421-00004 Cultivo:62000 PASTOS PERMANENTES DE 5 O MAS AÑOS-SIN VARIEDAD Secano
- 86124 Recinto de forrajera para Cálculo de Carga Ganadera que No pertenece a Explotación.
 Recinto:18-040-026-00257-00004 Cultivo:62000 PASTOS PERMANENTES DE 5 O MAS AÑOS-SIN VARIEDAD Secano
 Recinto:18-040-026-00258-00001 Cultivo:62000 PASTOS PERMANENTES DE 5 O MAS AÑOS-SIN VARIEDAD Secano
 Recinto:18-040-030-00586-00007 Cultivo:62000 PASTOS PERMANENTES DE 5 O MAS AÑOS-SIN VARIEDAD Secano
 Recinto:18-040-030-00625-00006 Cultivo:62000 PASTOS PERMANENTES DE 5 O MAS AÑOS-SIN VARIEDAD Secano
 Recinto:18-040-030-00641-00001 Cultivo:62000 PASTOS PERMANENTES DE 5 O MAS AÑOS-SIN VARIEDAD Secano
 Recinto:18-040-030-00682-00001 Cultivo:62000 PASTOS PERMANENTES DE 5 O MAS AÑOS-SIN VARIEDAD Secano
 Recinto:18-040-030-00682-00009 Cultivo:78000 RAYGRAS ANUAL (Lolium multiflorum LAM. And hybrids)-SIN VARIEDAD Regadío
 Recinto:18-040-032-00421-00004 Cultivo:62000 PASTOS PERMANENTES DE 5 O MAS AÑOS-SIN VARIEDAD Secano

Datos considerados para el Cálculo de la Carga Ganadera del expediente

Superficie determinada para Cálculo Carga Ganadera: 0,00 ha

Carga Ganadera del Expediente: 0,00 ugm/ha

Incidenias de carga ganadera

INCIDENCIA DESCRIPCIÓN

- 3790 Recinto declarado inactivo
 Recinto:18-040-032-00421-00004 Cultivo: -
 Recinto:18-040-030-00625-00006 Cultivo: -
- 86122 Recinto superficie forrajera que realiza la actividad de producción de pastoreo y no declara el o los códigos del Registro de Explotaciones Ganaderas de Andalucía, REGA.
 Recinto:18-040-032-00421-00004 Cultivo:62000 PASTOS PERMANENTES DE 5 O MAS AÑOS-SIN VARIEDAD Secano
 Recinto:18-040-030-00625-00006 Cultivo:62000 PASTOS PERMANENTES DE 5 O MAS AÑOS-SIN VARIEDAD Secano
 Recinto:18-040-030-00641-00001 Cultivo:62000 PASTOS PERMANENTES DE 5 O MAS AÑOS-SIN VARIEDAD Secano

(1) Con incidencias que retienen pago o deniegan el expediente.

(2) Se calcula sobre superficie declarada admisible.

(3) Aplicación del artículo 16 bis del RD 147/2023.

(4) Expediente con algunos recintos de pastos permanentes ubicados en espacios protegidos donde la carga ganadera mínima será 0,1 UGM/ha.

Puede verificar la integridad de una copia de este documento mediante la lectura del código QR adjunto o mediante el acceso a la dirección <https://ws050.juntadeandalucia.es/verificarFirma> indicando el código de VERIFICACIÓN

FIRMADO POR	RAQUEL MARIA ESPIN CRESPO	29/01/2025	
VERIFICACIÓN	Pk2jmMURSWMFXCU9VKGJRQ2Q7H5BP3	PÁG. 878/2713	



	Recinto:18-040-030-00682-00009 Cultivo:78000 RAYGRAS ANUAL (Lolium multiflorum LAM. And hybrids)-SIN VARIEDAD Regadío
	Recinto:18-040-026-00258-00001 Cultivo:62000 PASTOS PERMANENTES DE 5 O MAS AÑOS-SIN VARIEDAD Secano
	Recinto:18-040-026-00257-00004 Cultivo:62000 PASTOS PERMANENTES DE 5 O MAS AÑOS-SIN VARIEDAD Secano
	Recinto:18-040-030-00682-00001 Cultivo:62000 PASTOS PERMANENTES DE 5 O MAS AÑOS-SIN VARIEDAD Secano
	Recinto:18-040-030-00586-00007 Cultivo:62000 PASTOS PERMANENTES DE 5 O MAS AÑOS-SIN VARIEDAD Secano
86124	Recinto de forrajera para Cálculo de Carga Ganadera que No pertenece a Explotación.
	Recinto:18-040-032-00421-00004 Cultivo:62000 PASTOS PERMANENTES DE 5 O MAS AÑOS-SIN VARIEDAD Secano
	Recinto:18-040-030-00625-00006 Cultivo:62000 PASTOS PERMANENTES DE 5 O MAS AÑOS-SIN VARIEDAD Secano
	Recinto:18-040-030-00641-00001 Cultivo:62000 PASTOS PERMANENTES DE 5 O MAS AÑOS-SIN VARIEDAD Secano
	Recinto:18-040-030-00682-00009 Cultivo:78000 RAYGRAS ANUAL (Lolium multiflorum LAM. And hybrids)-SIN VARIEDAD Regadío
	Recinto:18-040-026-00258-00001 Cultivo:62000 PASTOS PERMANENTES DE 5 O MAS AÑOS-SIN VARIEDAD Secano
	Recinto:18-040-026-00257-00004 Cultivo:62000 PASTOS PERMANENTES DE 5 O MAS AÑOS-SIN VARIEDAD Secano
	Recinto:18-040-030-00682-00001 Cultivo:62000 PASTOS PERMANENTES DE 5 O MAS AÑOS-SIN VARIEDAD Secano
	Recinto:18-040-030-00586-00007 Cultivo:62000 PASTOS PERMANENTES DE 5 O MAS AÑOS-SIN VARIEDAD Secano
86128	Recinto de Forrajeras que no ha contabilizado para Carga Ganadera por no tener una explotación válida para el cálculo de la Carga Ganadera
	Recinto:18-040-032-00421-00004 Cultivo:62 PASTOS PERMANENTES DE 5 O MAS AÑOS-
	Recinto:18-040-030-00625-00006 Cultivo:62 PASTOS PERMANENTES DE 5 O MAS AÑOS-
	Recinto:18-040-030-00641-00001 Cultivo:62 PASTOS PERMANENTES DE 5 O MAS AÑOS-
	Recinto:18-040-030-00682-00009 Cultivo:78 RAYGRAS ANUAL (Lolium multiflorum LAM. And hybrids)-
	Recinto:18-040-026-00258-00001 Cultivo:62 PASTOS PERMANENTES DE 5 O MAS AÑOS-
	Recinto:18-040-026-00257-00004 Cultivo:62 PASTOS PERMANENTES DE 5 O MAS AÑOS-
	Recinto:18-040-030-00682-00001 Cultivo:62 PASTOS PERMANENTES DE 5 O MAS AÑOS-
	Recinto:18-040-030-00586-00007 Cultivo:62 PASTOS PERMANENTES DE 5 O MAS AÑOS-
86132	Recinto superficie forrajera que no realiza la actividad de producción de pastoreo.
	Recinto:18-040-030-00682-00006 Cultivo:20000 BARBECHO TRADICIONAL-SIN VARIEDAD Secano

(1) Con incidencias que retienen pago o deniegan el expediente.

(2) Se calcula sobre superficie declarada admisible.

(3) Aplicación del artículo 16 bis del RD 147/2023.

(4) Expediente con algunos recintos de pastos permanentes ubicados en espacios protegidos donde la carga ganadera mínima será 0,1 UGM/ha.

Puede verificar la integridad de una copia de este documento mediante la lectura del código QR adjunto o mediante el acceso a la dirección <https://ws050.juntadeandalucia.es/verificarFirma> indicando el código de VERIFICACIÓN

FIRMADO POR	RAQUEL MARIA ESPIN CRESPO	29/01/2025	
VERIFICACIÓN	Pk2jmMURSWMFXCU9VKGJRQ2Q7H5BP3	PÁG. 879/2713	



APELLIDOS Y NOMBRE / RAZÓN SOCIAL

DOMENECH ESPIGARES MARIA JOSE

NIF
****5459*

EXPEDIENTE
1261703

RESOLUCIÓN
CONCESIÓN DE LA AYUDA

DATOS DE MANTENIMIENTO UNIDADES

GRUPO DE PAGO	Sup. Dec. Admisible	Sup. Resuelta	Sobredecl.	% Sobredecl.
ZONAS DE MONTAÑA	2,38	2,38	0,00	0,00

RESUMEN DE PAGOS

	IMPORTE (Euros)			
	RESUELTO	FEADER	MAPA	CAPADR
Pago realizado	221,34	188,14	21,71	11,49

APLICACIÓN DE REDUCCIONES Y PENALIZACIONES (%)

Criterios de subvencionabilidad (1)	Presentación tardía	Omisión declaración	Condicionalidad
0,00	0,00	0,00	0,00

IMPORTE (Euros)

Calculado(2)	Reducción	Penalización	Reducción Penalización (3)	Penalización adicional	Resuelto	FEADER	MAPA	CAPADR
221,34 €	0,00 €	0,00 €	0,00 €	0,00 €	221,34 €	188,14 €	21,71 €	11,49 €
Importe Unitario:	93,00 €	Nuevo Importe Unitario:	93,00 €					

RECINTOS PROPUESTOS

REF.	REFERENCIA SIGPAC	CULTIVO	S/R	USO SIGPAC	Sup. Dec. admisible	Sup. Campo	Sup. Determ.	Sup. Resuelta
-1254562	18-059-042-00037-0003	MANZANOS	S		0,51		0,51	0,51
5273019	18-059-031-00065-0001	BARBECHO TRADICIONAL	S		1,03		1,03	1,03
5273084	18-059-042-00035-0001	CEBADA	S		0,84		0,84	0,84

(1) Con incidencias que retienen pago o deniegan el expediente.

(2) Se calcula sobre superficie declarada admisible.

(3) Aplicación del artículo 16 bis del RD 147/2023.

(4) Expediente con algunos recintos de pastos permanentes ubicados en espacios protegidos donde la carga ganadera mínima será 0,1 UGM/ha.

Puede verificar la integridad de una copia de este documento mediante la lectura del código QR adjunto o mediante el acceso a la dirección <https://ws050.juntadeandalucia.es/verificarFirma> indicando el código de VERIFICACIÓN

FIRMADO POR	RAQUEL MARIA ESPIN CRESPO	29/01/2025	
VERIFICACIÓN	Pk2jmMURSWMFXCU9VKGJRRQ2Q7H5BP3	PÁG. 880/2713	



INCIDENCIAS

INCIDENCIA DESCRIPCIÓN

242	<p>Recinto pendiente de acreditación de titularidad.</p> <p>Recinto:18-059-035-00052-00001 Cultivo:62000 PASTOS PERMANENTES DE 5 O MAS AÑOS-SIN VARIEDAD Secano</p> <p>Recinto:18-059-037-00032-00001 Cultivo:62000 PASTOS PERMANENTES DE 5 O MAS AÑOS-SIN VARIEDAD Secano</p> <p>Recinto:18-059-039-00395-00001 Cultivo:62000 PASTOS PERMANENTES DE 5 O MAS AÑOS-SIN VARIEDAD Secano</p> <p>Recinto:18-059-039-00411-00001 Cultivo:62000 PASTOS PERMANENTES DE 5 O MAS AÑOS-SIN VARIEDAD Secano</p>
4272	<p>Verifica que las líneas de declaración de las Solicitudes Únicas no tienen solapes con la capa de Retroactividad Gráfica (ambas de la misma campaña) a nivel de expediente/línea de declaración gráfica de la solicitud.</p> <p>Recinto:18-059-034-00208-00001 Cultivo: - Agregado de la referencia del recinto.:0 Zona de la referencia del recinto.:0 Superficie solapada.:0,02 Id. Incid.:100419318</p> <p>Recinto:18-059-039-00411-00001 Cultivo: - Agregado de la referencia del recinto.:0 Zona de la referencia del recinto.:0 Superficie solapada.:0,02 Id. Incid.:100419323</p> <p>Recinto:18-059-039-00411-00001 Cultivo: - Agregado de la referencia del recinto.:0 Zona de la referencia del recinto.:0 Superficie solapada.:0,02 Id. Incid.:100419324</p> <p>Recinto:18-059-039-00411-00001 Cultivo: - Agregado de la referencia del recinto.:0 Zona de la referencia del recinto.:0 Superficie solapada.:0,05 Id. Incid.:100419320</p> <p>Recinto:18-059-039-00411-00001 Cultivo: - Agregado de la referencia del recinto.:0 Zona de la referencia del recinto.:0 Superficie solapada.:1,22 Id. Incid.:100419321</p> <p>Recinto:18-059-039-00411-00001 Cultivo: - Agregado de la referencia del recinto.:0 Zona de la referencia del recinto.:0 Superficie solapada.:2,48 Id. Incid.:100419319</p> <p>Recinto:18-059-039-00411-00001 Cultivo: - Agregado de la referencia del recinto.:0 Zona de la referencia del recinto.:0 Superficie solapada.:9,2 Id. Incid.:100419322</p>
86120	<p>Para explotaciones de pastos permanentes ubicadas en espacios protegidos la carga ganadera mínima será 0,1 UGM/ha.</p> <p>Recinto:18-059-031-00046-00001 Cultivo:62000 PASTOS PERMANENTES DE 5 O MAS AÑOS-SIN VARIEDAD Secano Carga Ganadera:0</p> <p>Recinto:18-059-034-00075-00001 Cultivo:62000 PASTOS PERMANENTES DE 5 O MAS AÑOS-SIN VARIEDAD Secano Carga Ganadera:0</p> <p>Recinto:18-059-034-00077-00001 Cultivo:62000 PASTOS PERMANENTES DE 5 O MAS AÑOS-SIN VARIEDAD Secano Carga Ganadera:0</p> <p>Recinto:18-059-034-00078-00001 Cultivo:62000 PASTOS PERMANENTES DE 5 O MAS AÑOS-SIN VARIEDAD Secano Carga Ganadera:0</p> <p>Recinto:18-059-034-00092-00001 Cultivo:62000 PASTOS PERMANENTES DE 5 O MAS AÑOS-SIN VARIEDAD Secano Carga Ganadera:0</p> <p>Recinto:18-059-034-00208-00001 Cultivo:62000 PASTOS PERMANENTES DE 5 O MAS AÑOS-SIN VARIEDAD Secano Carga Ganadera:0</p> <p>Recinto:18-059-035-00050-00001 Cultivo:62000 PASTOS PERMANENTES DE 5 O MAS AÑOS-SIN VARIEDAD Secano Carga Ganadera:0</p> <p>Recinto:18-059-035-00052-00001 Cultivo:62000 PASTOS PERMANENTES DE 5 O MAS AÑOS-SIN VARIEDAD Secano Carga Ganadera:0</p> <p>Recinto:18-059-035-00057-00001 Cultivo:62000 PASTOS PERMANENTES DE 5 O MAS AÑOS-SIN VARIEDAD Secano Carga Ganadera:0</p> <p>Recinto:18-059-035-00178-00001 Cultivo:62000 PASTOS PERMANENTES DE 5 O MAS AÑOS-SIN VARIEDAD Secano Carga Ganadera:0</p> <p>Recinto:18-059-035-00180-00001 Cultivo:62000 PASTOS PERMANENTES DE 5 O MAS AÑOS-SIN VARIEDAD Secano Carga Ganadera:0</p> <p>Recinto:18-059-035-00424-00001 Cultivo:62000 PASTOS PERMANENTES DE 5 O MAS AÑOS-SIN VARIEDAD Secano Carga Ganadera:0</p> <p>Recinto:18-059-035-00696-00001 Cultivo:62000 PASTOS PERMANENTES DE 5 O MAS AÑOS-SIN VARIEDAD Secano Carga Ganadera:0</p> <p>Recinto:18-059-036-00031-00001 Cultivo:62000 PASTOS PERMANENTES DE 5 O MAS AÑOS-SIN VARIEDAD Secano Carga Ganadera:0</p> <p>Recinto:18-059-037-00032-00001 Cultivo:62000 PASTOS PERMANENTES DE 5 O MAS AÑOS-SIN VARIEDAD Secano Carga Ganadera:0</p> <p>Recinto:18-059-039-00319-00001 Cultivo:62000 PASTOS PERMANENTES DE 5 O MAS AÑOS-SIN VARIEDAD Secano Carga Ganadera:0</p> <p>Recinto:18-059-039-00393-00001 Cultivo:62000 PASTOS PERMANENTES DE 5 O MAS AÑOS-SIN VARIEDAD Secano Carga Ganadera:0</p> <p>Recinto:18-059-039-00395-00001 Cultivo:62000 PASTOS PERMANENTES DE 5 O MAS AÑOS-SIN VARIEDAD Secano Carga Ganadera:0</p> <p>Recinto:18-059-039-00398-00001 Cultivo:62000 PASTOS PERMANENTES DE 5 O MAS AÑOS-SIN VARIEDAD Secano Carga Ganadera:0</p> <p>Recinto:18-059-039-00411-00001 Cultivo:62000 PASTOS PERMANENTES DE 5 O MAS AÑOS-SIN VARIEDAD Secano Carga Ganadera:0</p> <p>Recinto:18-059-039-00422-00001 Cultivo:62000 PASTOS PERMANENTES DE 5 O MAS AÑOS-SIN VARIEDAD Secano Carga Ganadera:0</p>

(1) Con incidencias que retienen pago o deniegan el expediente.

(2) Se calcula sobre superficie declarada admisible.

(3) Aplicación del artículo 16 bis del RD 147/2023.

(4) Expediente con algunos recintos de pastos permanentes ubicados en espacios protegidos donde la carga ganadera mínima será 0,1 UGM/ha.

Puede verificar la integridad de una copia de este documento mediante la lectura del código QR adjunto o mediante el acceso a la dirección <https://ws050.juntadeandalucia.es/verificarFirma> indicando el código de VERIFICACIÓN

FIRMADO POR	RAQUEL MARIA ESPIN CRESPO	29/01/2025
VERIFICACIÓN	Pk2jmMURSWMFXCU9VKGJRQ2Q7H5BP3	PÁG. 881/2713





INCIDENCIAS

INCIDENCIA DESCRIPCIÓN

	Recinto:18-059-039-00517-00001	Cultivo:62000	PASTOS PERMANENTES DE 5 O MAS AÑOS-SIN VARIEDAD	Secano	Carga Ganadera:0
	Recinto:18-059-042-00037-00001	Cultivo:62000	PASTOS PERMANENTES DE 5 O MAS AÑOS-SIN VARIEDAD	Secano	Carga Ganadera:0
86122	Recinto superficie forrajera que realiza la actividad de producción de pastoreo y no declara el o los códigos del Registro de Explotaciones Ganaderas de Andalucía, REGA.				
	Recinto:18-059-031-00046-00001	Cultivo:62000	PASTOS PERMANENTES DE 5 O MAS AÑOS-SIN VARIEDAD	Secano	
	Recinto:18-059-034-00075-00001	Cultivo:62000	PASTOS PERMANENTES DE 5 O MAS AÑOS-SIN VARIEDAD	Secano	
	Recinto:18-059-034-00077-00001	Cultivo:62000	PASTOS PERMANENTES DE 5 O MAS AÑOS-SIN VARIEDAD	Secano	
	Recinto:18-059-034-00078-00001	Cultivo:62000	PASTOS PERMANENTES DE 5 O MAS AÑOS-SIN VARIEDAD	Secano	
	Recinto:18-059-034-00092-00001	Cultivo:62000	PASTOS PERMANENTES DE 5 O MAS AÑOS-SIN VARIEDAD	Secano	
	Recinto:18-059-034-00208-00001	Cultivo:62000	PASTOS PERMANENTES DE 5 O MAS AÑOS-SIN VARIEDAD	Secano	
	Recinto:18-059-035-00050-00001	Cultivo:62000	PASTOS PERMANENTES DE 5 O MAS AÑOS-SIN VARIEDAD	Secano	
	Recinto:18-059-035-00052-00001	Cultivo:62000	PASTOS PERMANENTES DE 5 O MAS AÑOS-SIN VARIEDAD	Secano	
	Recinto:18-059-035-00057-00001	Cultivo:62000	PASTOS PERMANENTES DE 5 O MAS AÑOS-SIN VARIEDAD	Secano	
	Recinto:18-059-035-00178-00001	Cultivo:62000	PASTOS PERMANENTES DE 5 O MAS AÑOS-SIN VARIEDAD	Secano	
	Recinto:18-059-035-00180-00001	Cultivo:62000	PASTOS PERMANENTES DE 5 O MAS AÑOS-SIN VARIEDAD	Secano	
	Recinto:18-059-035-00424-00001	Cultivo:62000	PASTOS PERMANENTES DE 5 O MAS AÑOS-SIN VARIEDAD	Secano	
	Recinto:18-059-035-00696-00001	Cultivo:62000	PASTOS PERMANENTES DE 5 O MAS AÑOS-SIN VARIEDAD	Secano	
	Recinto:18-059-036-00031-00001	Cultivo:62000	PASTOS PERMANENTES DE 5 O MAS AÑOS-SIN VARIEDAD	Secano	
	Recinto:18-059-037-00032-00001	Cultivo:62000	PASTOS PERMANENTES DE 5 O MAS AÑOS-SIN VARIEDAD	Secano	
	Recinto:18-059-039-00319-00001	Cultivo:62000	PASTOS PERMANENTES DE 5 O MAS AÑOS-SIN VARIEDAD	Secano	
	Recinto:18-059-039-00393-00001	Cultivo:62000	PASTOS PERMANENTES DE 5 O MAS AÑOS-SIN VARIEDAD	Secano	
	Recinto:18-059-039-00395-00001	Cultivo:62000	PASTOS PERMANENTES DE 5 O MAS AÑOS-SIN VARIEDAD	Secano	
	Recinto:18-059-039-00398-00001	Cultivo:62000	PASTOS PERMANENTES DE 5 O MAS AÑOS-SIN VARIEDAD	Secano	
	Recinto:18-059-039-00411-00001	Cultivo:62000	PASTOS PERMANENTES DE 5 O MAS AÑOS-SIN VARIEDAD	Secano	
	Recinto:18-059-039-00422-00001	Cultivo:62000	PASTOS PERMANENTES DE 5 O MAS AÑOS-SIN VARIEDAD	Secano	
	Recinto:18-059-039-00517-00001	Cultivo:62000	PASTOS PERMANENTES DE 5 O MAS AÑOS-SIN VARIEDAD	Secano	
	Recinto:18-059-042-00037-00001	Cultivo:62000	PASTOS PERMANENTES DE 5 O MAS AÑOS-SIN VARIEDAD	Secano	
86124	Recinto de forrajera para Cálculo de Carga Ganadera que No pertenece a Explotación.				
	Recinto:18-059-031-00046-00001	Cultivo:62000	PASTOS PERMANENTES DE 5 O MAS AÑOS-SIN VARIEDAD	Secano	
	Recinto:18-059-034-00075-00001	Cultivo:62000	PASTOS PERMANENTES DE 5 O MAS AÑOS-SIN VARIEDAD	Secano	
	Recinto:18-059-034-00077-00001	Cultivo:62000	PASTOS PERMANENTES DE 5 O MAS AÑOS-SIN VARIEDAD	Secano	
	Recinto:18-059-034-00078-00001	Cultivo:62000	PASTOS PERMANENTES DE 5 O MAS AÑOS-SIN VARIEDAD	Secano	
	Recinto:18-059-034-00092-00001	Cultivo:62000	PASTOS PERMANENTES DE 5 O MAS AÑOS-SIN VARIEDAD	Secano	
	Recinto:18-059-034-00208-00001	Cultivo:62000	PASTOS PERMANENTES DE 5 O MAS AÑOS-SIN VARIEDAD	Secano	
	Recinto:18-059-035-00050-00001	Cultivo:62000	PASTOS PERMANENTES DE 5 O MAS AÑOS-SIN VARIEDAD	Secano	
	Recinto:18-059-035-00052-00001	Cultivo:62000	PASTOS PERMANENTES DE 5 O MAS AÑOS-SIN VARIEDAD	Secano	
	Recinto:18-059-035-00057-00001	Cultivo:62000	PASTOS PERMANENTES DE 5 O MAS AÑOS-SIN VARIEDAD	Secano	
	Recinto:18-059-035-00178-00001	Cultivo:62000	PASTOS PERMANENTES DE 5 O MAS AÑOS-SIN VARIEDAD	Secano	
	Recinto:18-059-035-00180-00001	Cultivo:62000	PASTOS PERMANENTES DE 5 O MAS AÑOS-SIN VARIEDAD	Secano	
	Recinto:18-059-035-00424-00001	Cultivo:62000	PASTOS PERMANENTES DE 5 O MAS AÑOS-SIN VARIEDAD	Secano	
	Recinto:18-059-035-00696-00001	Cultivo:62000	PASTOS PERMANENTES DE 5 O MAS AÑOS-SIN VARIEDAD	Secano	
	Recinto:18-059-036-00031-00001	Cultivo:62000	PASTOS PERMANENTES DE 5 O MAS AÑOS-SIN VARIEDAD	Secano	
	Recinto:18-059-037-00032-00001	Cultivo:62000	PASTOS PERMANENTES DE 5 O MAS AÑOS-SIN VARIEDAD	Secano	
	Recinto:18-059-039-00319-00001	Cultivo:62000	PASTOS PERMANENTES DE 5 O MAS AÑOS-SIN VARIEDAD	Secano	
	Recinto:18-059-039-00393-00001	Cultivo:62000	PASTOS PERMANENTES DE 5 O MAS AÑOS-SIN VARIEDAD	Secano	
	Recinto:18-059-039-00395-00001	Cultivo:62000	PASTOS PERMANENTES DE 5 O MAS AÑOS-SIN VARIEDAD	Secano	
	Recinto:18-059-039-00398-00001	Cultivo:62000	PASTOS PERMANENTES DE 5 O MAS AÑOS-SIN VARIEDAD	Secano	
	Recinto:18-059-039-00411-00001	Cultivo:62000	PASTOS PERMANENTES DE 5 O MAS AÑOS-SIN VARIEDAD	Secano	
	Recinto:18-059-039-00422-00001	Cultivo:62000	PASTOS PERMANENTES DE 5 O MAS AÑOS-SIN VARIEDAD	Secano	
	Recinto:18-059-039-00517-00001	Cultivo:62000	PASTOS PERMANENTES DE 5 O MAS AÑOS-SIN VARIEDAD	Secano	
	Recinto:18-059-042-00037-00001	Cultivo:62000	PASTOS PERMANENTES DE 5 O MAS AÑOS-SIN VARIEDAD	Secano	

Datos considerados para el Cálculo de la Carga Ganadera del expediente

Superficie determinada para Cálculo Carga Ganadera: 0,00 ha
Carga Ganadera del Expediente: 0,00 ugm/ha

(1) Con incidencias que retienen pago o deniegan el expediente.
 (2) Se calcula sobre superficie declarada admisible.
 (3) Aplicación del artículo 16 bis del RD 147/2023.
 (4) Expediente con algunos recintos de pastos permanentes ubicados en espacios protegidos donde la carga ganadera mínima será 0,1 UGM/ha.

Puede verificar la integridad de una copia de este documento mediante la lectura del código QR adjunto o mediante el acceso a la dirección https://ws050.juntadeandalucia.es/verificarFirma indicando el código de VERIFICACIÓN			
FIRMADO POR	RAQUEL MARIA ESPIN CRESPO	29/01/2025	
VERIFICACIÓN	Pk2jmMURSWMFXCU9VKGJQR2Q7H5BP3	PÁG. 882/2713	



Datos considerados para el Cálculo de la Carga Ganadera del expediente

Incidencias de carga ganadera

INCIDENCIA DESCRIPCIÓN

242	Recinto pendiente de acreditación de titularidad. Recinto:18-059-035-00052-00001 Cultivo:62000 PASTOS PERMANENTES DE 5 O MAS AÑOS-SIN VARIEDAD Secano Recinto:18-059-039-00395-00001 Cultivo:62000 PASTOS PERMANENTES DE 5 O MAS AÑOS-SIN VARIEDAD Secano Recinto:18-059-037-00032-00001 Cultivo:62000 PASTOS PERMANENTES DE 5 O MAS AÑOS-SIN VARIEDAD Secano Recinto:18-059-039-00411-00001 Cultivo:62000 PASTOS PERMANENTES DE 5 O MAS AÑOS-SIN VARIEDAD Secano
86122	Recinto superficie forrajera que realiza la actividad de producción de pastoreo y no declara el o los códigos del Registro de Explotaciones Ganaderas de Andalucía, REGA. Recinto:18-059-034-00208-00001 Cultivo:62000 PASTOS PERMANENTES DE 5 O MAS AÑOS-SIN VARIEDAD Secano Recinto:18-059-042-00037-00001 Cultivo:62000 PASTOS PERMANENTES DE 5 O MAS AÑOS-SIN VARIEDAD Secano Recinto:18-059-031-00046-00001 Cultivo:62000 PASTOS PERMANENTES DE 5 O MAS AÑOS-SIN VARIEDAD Secano Recinto:18-059-034-00075-00001 Cultivo:62000 PASTOS PERMANENTES DE 5 O MAS AÑOS-SIN VARIEDAD Secano Recinto:18-059-034-00077-00001 Cultivo:62000 PASTOS PERMANENTES DE 5 O MAS AÑOS-SIN VARIEDAD Secano Recinto:18-059-034-00092-00001 Cultivo:62000 PASTOS PERMANENTES DE 5 O MAS AÑOS-SIN VARIEDAD Secano Recinto:18-059-034-00078-00001 Cultivo:62000 PASTOS PERMANENTES DE 5 O MAS AÑOS-SIN VARIEDAD Secano Recinto:18-059-035-00050-00001 Cultivo:62000 PASTOS PERMANENTES DE 5 O MAS AÑOS-SIN VARIEDAD Secano Recinto:18-059-035-00052-00001 Cultivo:62000 PASTOS PERMANENTES DE 5 O MAS AÑOS-SIN VARIEDAD Secano Recinto:18-059-035-00057-00001 Cultivo:62000 PASTOS PERMANENTES DE 5 O MAS AÑOS-SIN VARIEDAD Secano Recinto:18-059-035-00178-00001 Cultivo:62000 PASTOS PERMANENTES DE 5 O MAS AÑOS-SIN VARIEDAD Secano Recinto:18-059-035-00180-00001 Cultivo:62000 PASTOS PERMANENTES DE 5 O MAS AÑOS-SIN VARIEDAD Secano Recinto:18-059-035-00424-00001 Cultivo:62000 PASTOS PERMANENTES DE 5 O MAS AÑOS-SIN VARIEDAD Secano Recinto:18-059-035-00696-00001 Cultivo:62000 PASTOS PERMANENTES DE 5 O MAS AÑOS-SIN VARIEDAD Secano Recinto:18-059-036-00031-00001 Cultivo:62000 PASTOS PERMANENTES DE 5 O MAS AÑOS-SIN VARIEDAD Secano Recinto:18-059-039-00319-00001 Cultivo:62000 PASTOS PERMANENTES DE 5 O MAS AÑOS-SIN VARIEDAD Secano Recinto:18-059-039-00393-00001 Cultivo:62000 PASTOS PERMANENTES DE 5 O MAS AÑOS-SIN VARIEDAD Secano Recinto:18-059-039-00395-00001 Cultivo:62000 PASTOS PERMANENTES DE 5 O MAS AÑOS-SIN VARIEDAD Secano Recinto:18-059-039-00398-00001 Cultivo:62000 PASTOS PERMANENTES DE 5 O MAS AÑOS-SIN VARIEDAD Secano Recinto:18-059-039-00517-00001 Cultivo:62000 PASTOS PERMANENTES DE 5 O MAS AÑOS-SIN VARIEDAD Secano Recinto:18-059-039-00422-00001 Cultivo:62000 PASTOS PERMANENTES DE 5 O MAS AÑOS-SIN VARIEDAD Secano Recinto:18-059-037-00032-00001 Cultivo:62000 PASTOS PERMANENTES DE 5 O MAS AÑOS-SIN VARIEDAD Secano Recinto:18-059-039-00411-00001 Cultivo:62000 PASTOS PERMANENTES DE 5 O MAS AÑOS-SIN VARIEDAD Secano
86124	Recinto de forrajera para Cálculo de Carga Ganadera que No pertenece a Explotación. Recinto:18-059-034-00208-00001 Cultivo:62000 PASTOS PERMANENTES DE 5 O MAS AÑOS-SIN VARIEDAD Secano Recinto:18-059-042-00037-00001 Cultivo:62000 PASTOS PERMANENTES DE 5 O MAS AÑOS-SIN VARIEDAD Secano Recinto:18-059-031-00046-00001 Cultivo:62000 PASTOS PERMANENTES DE 5 O MAS AÑOS-SIN VARIEDAD Secano Recinto:18-059-034-00075-00001 Cultivo:62000 PASTOS PERMANENTES DE 5 O MAS AÑOS-SIN VARIEDAD Secano Recinto:18-059-034-00077-00001 Cultivo:62000 PASTOS PERMANENTES DE 5 O MAS AÑOS-SIN VARIEDAD Secano Recinto:18-059-034-00092-00001 Cultivo:62000 PASTOS PERMANENTES DE 5 O MAS AÑOS-SIN VARIEDAD Secano Recinto:18-059-034-00078-00001 Cultivo:62000 PASTOS PERMANENTES DE 5 O MAS AÑOS-SIN VARIEDAD Secano Recinto:18-059-035-00050-00001 Cultivo:62000 PASTOS PERMANENTES DE 5 O MAS AÑOS-SIN VARIEDAD Secano Recinto:18-059-035-00052-00001 Cultivo:62000 PASTOS PERMANENTES DE 5 O MAS AÑOS-SIN VARIEDAD Secano Recinto:18-059-035-00057-00001 Cultivo:62000 PASTOS PERMANENTES DE 5 O MAS AÑOS-SIN VARIEDAD Secano Recinto:18-059-035-00178-00001 Cultivo:62000 PASTOS PERMANENTES DE 5 O MAS AÑOS-SIN VARIEDAD Secano Recinto:18-059-035-00180-00001 Cultivo:62000 PASTOS PERMANENTES DE 5 O MAS AÑOS-SIN VARIEDAD Secano Recinto:18-059-035-00424-00001 Cultivo:62000 PASTOS PERMANENTES DE 5 O MAS AÑOS-SIN VARIEDAD Secano Recinto:18-059-035-00696-00001 Cultivo:62000 PASTOS PERMANENTES DE 5 O MAS AÑOS-SIN VARIEDAD Secano Recinto:18-059-036-00031-00001 Cultivo:62000 PASTOS PERMANENTES DE 5 O MAS AÑOS-SIN VARIEDAD Secano Recinto:18-059-039-00319-00001 Cultivo:62000 PASTOS PERMANENTES DE 5 O MAS AÑOS-SIN VARIEDAD Secano Recinto:18-059-039-00393-00001 Cultivo:62000 PASTOS PERMANENTES DE 5 O MAS AÑOS-SIN VARIEDAD Secano Recinto:18-059-039-00395-00001 Cultivo:62000 PASTOS PERMANENTES DE 5 O MAS AÑOS-SIN VARIEDAD Secano Recinto:18-059-039-00398-00001 Cultivo:62000 PASTOS PERMANENTES DE 5 O MAS AÑOS-SIN VARIEDAD Secano Recinto:18-059-039-00517-00001 Cultivo:62000 PASTOS PERMANENTES DE 5 O MAS AÑOS-SIN VARIEDAD Secano Recinto:18-059-039-00422-00001 Cultivo:62000 PASTOS PERMANENTES DE 5 O MAS AÑOS-SIN VARIEDAD Secano Recinto:18-059-037-00032-00001 Cultivo:62000 PASTOS PERMANENTES DE 5 O MAS AÑOS-SIN VARIEDAD Secano Recinto:18-059-039-00411-00001 Cultivo:62000 PASTOS PERMANENTES DE 5 O MAS AÑOS-SIN VARIEDAD Secano

(1) Con incidencias que retienen pago o deniegan el expediente.
 (2) Se calcula sobre superficie declarada admisible.
 (3) Aplicación del artículo 16 bis del RD 147/2023.
 (4) Expediente con algunos recintos de pastos permanentes ubicados en espacios protegidos donde la carga ganadera mínima será 0,1 UGM/ha.

Puede verificar la integridad de una copia de este documento mediante la lectura del código QR adjunto o mediante el acceso a la dirección https://ws050.juntadeandalucia.es/verificarFirma indicando el código de VERIFICACIÓN			
FIRMADO POR	RAQUEL MARIA ESPIN CRESPO	29/01/2025	
VERIFICACIÓN	Pk2jmMURSWMFXCU9VKGJQR2Q7H5BP3	PÁG. 883/2713	



86128	Recinto de Forrajeras que no ha contabilizado para Carga Ganadera por no tener una explotación válida para el cálculo de la Carga Ganadera
	Recinto:18-059-034-00208-00001 Cultivo:62 PASTOS PERMANENTES DE 5 O MAS AÑOS-
	Recinto:18-059-042-00037-00001 Cultivo:62 PASTOS PERMANENTES DE 5 O MAS AÑOS-
	Recinto:18-059-031-00046-00001 Cultivo:62 PASTOS PERMANENTES DE 5 O MAS AÑOS-
	Recinto:18-059-034-00075-00001 Cultivo:62 PASTOS PERMANENTES DE 5 O MAS AÑOS-
	Recinto:18-059-034-00077-00001 Cultivo:62 PASTOS PERMANENTES DE 5 O MAS AÑOS-
	Recinto:18-059-034-00092-00001 Cultivo:62 PASTOS PERMANENTES DE 5 O MAS AÑOS-
	Recinto:18-059-034-00078-00001 Cultivo:62 PASTOS PERMANENTES DE 5 O MAS AÑOS-
	Recinto:18-059-035-00050-00001 Cultivo:62 PASTOS PERMANENTES DE 5 O MAS AÑOS-
	Recinto:18-059-035-00052-00001 Cultivo:62 PASTOS PERMANENTES DE 5 O MAS AÑOS-
	Recinto:18-059-035-00057-00001 Cultivo:62 PASTOS PERMANENTES DE 5 O MAS AÑOS-
	Recinto:18-059-035-00178-00001 Cultivo:62 PASTOS PERMANENTES DE 5 O MAS AÑOS-
	Recinto:18-059-035-00180-00001 Cultivo:62 PASTOS PERMANENTES DE 5 O MAS AÑOS-
	Recinto:18-059-035-00424-00001 Cultivo:62 PASTOS PERMANENTES DE 5 O MAS AÑOS-
	Recinto:18-059-035-00696-00001 Cultivo:62 PASTOS PERMANENTES DE 5 O MAS AÑOS-
	Recinto:18-059-036-00031-00001 Cultivo:62 PASTOS PERMANENTES DE 5 O MAS AÑOS-
	Recinto:18-059-039-00319-00001 Cultivo:62 PASTOS PERMANENTES DE 5 O MAS AÑOS-
	Recinto:18-059-039-00393-00001 Cultivo:62 PASTOS PERMANENTES DE 5 O MAS AÑOS-
	Recinto:18-059-039-00395-00001 Cultivo:62 PASTOS PERMANENTES DE 5 O MAS AÑOS-
	Recinto:18-059-039-00398-00001 Cultivo:62 PASTOS PERMANENTES DE 5 O MAS AÑOS-
	Recinto:18-059-039-00517-00001 Cultivo:62 PASTOS PERMANENTES DE 5 O MAS AÑOS-
	Recinto:18-059-039-00422-00001 Cultivo:62 PASTOS PERMANENTES DE 5 O MAS AÑOS-
	Recinto:18-059-037-00032-00001 Cultivo:62 PASTOS PERMANENTES DE 5 O MAS AÑOS-
	Recinto:18-059-039-00411-00001 Cultivo:62 PASTOS PERMANENTES DE 5 O MAS AÑOS-
86132	Recinto superficie forrajera que no realiza la actividad de producción de pastoreo.
	Recinto:18-059-031-00065-00001 Cultivo:20000 BARBECHO TRADICIONAL-SIN VARIEDAD Secano

(1) Con incidencias que retienen pago o deniegan el expediente.
 (2) Se calcula sobre superficie declarada admisible.
 (3) Aplicación del artículo 16 bis del RD 147/2023.
 (4) Expediente con algunos recintos de pastos permanentes ubicados en espacios protegidos donde la carga ganadera mínima será 0,1 UGM/ha.

Puede verificar la integridad de una copia de este documento mediante la lectura del código QR adjunto o mediante el acceso a la dirección <https://ws050.juntadeandalucia.es/verificarFirma> indicando el código de VERIFICACIÓN

FIRMADO POR	RAQUEL MARIA ESPIN CRESPO	29/01/2025	
VERIFICACIÓN	Pk2jmMURSWMFXCU9VKGJRQ2Q7H5BP3	PÁG. 884/2713	

**APELLIDOS Y NOMBRE / RAZÓN SOCIAL**

DOMINGUEZ DIAZ JOSE

NIF

****5366*

EXPEDIENTE

1092575

RESOLUCIÓN

CONCESIÓN DE LA AYUDA

DATOS DE MANTENIMIENTO UNIDADES**GRUPO DE PAGO**

ZONAS DE MONTAÑA

**Sup. Dec.
Admisible**

152,97

**Sup.
Resuelta**

152,65

Sobredecl.

0,32

% Sobredecl.

0,21

RESUMEN DE PAGOS

	IMPORTE (Euros)			
	<u>RESUELTO</u>	<u>FEADER</u>	<u>MAPA</u>	<u>CAPADR</u>
Pago realizado	2.041,72	1.735,46	200,29	105,97

APLICACIÓN DE REDUCCIONES Y PENALIZACIONES (%)

<u>Crterios de subvencionabilidad (1)</u>	<u>Presentación tardia</u>	<u>Omisión declaración</u>	<u>Condicionabilidad</u>
0,00	0,00	0,00	0,00

IMPORTE (Euros)

<u>Calculado(2)</u>	<u>Reducción</u>	<u>Penalización</u>	<u>Reducción Penalización (3)</u>	<u>Penalización adicional</u>	<u>Resuelto</u>	<u>FEADER</u>	<u>MAPA</u>	<u>CAPADR</u>
2.046,00 €	4,28 €	0,00 €	0,00 €	0,00 €	2.041,72 €	1.735,46 €	200,29 €	105,97 €
Importe Unitario:	93,00 €	Nuevo Importe Unitario:	13,38 €					

(1) Con incidencias que retienen pago o deniegan el expediente.

(2) Se calcula sobre superficie declarada admisible.

(3) Aplicación del artículo 16 bis del RD 147/2023.

(4) Expediente con algunos recintos de pastos permanentes ubicados en espacios protegidos donde la carga ganadera mínima será 0,1 UGM/ha.

Puede verificar la integridad de una copia de este documento mediante la lectura del código QR adjunto o mediante el acceso a la dirección <https://ws050.juntadeandalucia.es/verificarFirma> indicando el código de VERIFICACIÓN

FIRMADO POR

RAQUEL MARIA ESPIN CRESPO

29/01/2025

VERIFICACIÓN

Pk2jmMURSWMFXCU9VKGJRQ2Q7H5BP3

PÁG. 885/2713





RECINTOS PROPUESTOS

REF.	REFERENCIA SIGPAC	CULTIVO	S/R	USO SIGPAC	Sup. Dec. admisible	Sup. Campo	Sup. Determ.	Sup. Resuelta
-1619466	18-167-013-00018-0002	GUISANTES	S		3,37		3,37	3,37
-1037273	18-167-014-00137-0001	BARBECHO TRADICIONAL	S		20,76		20,76	20,76
5081030	18-167-013-00018-0002	CEBADA	S		13,09		13,09	13,05
5081031	18-167-013-00003-0003	GUISANTES	S		5,66		5,66	5,66
5081032	18-167-018-00159-0001	CEBADA	S		3,29		3,29	3,29
5081080	18-167-013-00018-0004	GUISANTES	S		1,28		1,28	1,28
5081082	18-167-018-00428-0001	CEBADA	S		2,61		2,61	2,61
5255580	18-167-018-00422-0001	CEBADA	S		4,99		4,99	4,99
5255596	18-167-013-00004-0002	AVENA	S		3,22		3,22	3,22
5255597	18-167-013-00004-0014	AVENA	S		2,46		2,46	2,46
5255598	18-167-013-00004-0020	CEBADA	S		5,59		5,59	5,59
5255600	18-167-018-00155-0001	CEBADA	S		3,50		3,50	3,50
5255604	18-167-013-00026-0001	CEBADA	S		3,64		3,64	3,64
5255608	18-167-018-00151-0001	CEBADA	S		2,71		2,71	2,71
6937555	18-167-018-00463-0002	CEBADA	S		5,82		5,82	5,54
1700000006030279	18-167-013-00005-0004	GUISANTES	S		0,47		0,47	0,47
1700000006030280	18-167-013-00034-0001	BARBECHO TRADICIONAL	S		6,10		6,10	6,10
1700000006030282	18-167-012-00040-0001	BARBECHO TRADICIONAL	S		5,98		5,98	5,98
1700000006030283	18-167-013-00005-0003	GUISANTES	S		6,43		6,43	6,43
1700000006030284	18-167-012-00057-0001	CEBADA	S		2,90		2,90	2,90
1700000006030285	18-167-013-00023-0004	BARBECHO TRADICIONAL	S		10,24		10,24	10,24
1700000006030286	18-167-013-00023-0005	CEBADA	S		12,49		12,49	12,49
1700000006030287	18-167-013-00023-0003	AVENA	S		1,97		1,97	1,97
1700000006030289	18-167-018-00426-0001	CEBADA	S		3,87		3,87	3,87
1700000006030290	18-167-018-00561-0001	CEBADA	S		4,02		4,02	4,02
1700000006030292	18-167-018-00439-0001	CEBADA	S		2,70		2,70	2,70
1700000006030294	18-167-014-00138-0001	BARBECHO TRADICIONAL	S		3,97		3,97	3,97
1700000006030300	18-167-013-00040-0001	BARBECHO TRADICIONAL	S		5,54		5,54	5,54
1700000006030301	18-167-012-00044-0001	CEBADA	S		4,30		4,30	4,30

INCIDENCIAS

INCIDENCIA DESCRIPCIÓN

- 218 Superficie bruta de cruce en un recinto en el conjunto de las solicitudes supera superficie total que SIGPAC establece para él.
Recinto:18-167-018-00463-00002 Cultivo:5000 CEBADA-SIN VARIEDAD Secano Suma de superficies declaradas para este recinto por todos los solicitantes (Áreas):610 Superficie SIGPAC medida para este recinto (Áreas):582 Exceso de superficie declarada (Hectáreas):0,28 Suma de superficies declaradas para este recinto por el solicitante (Áreas):582
- 4272 Verifica que las líneas de declaración de las Solicitudes Únicas no tienen solapes con la capa de Retroactividad Gráfica (ambas de la misma campaña) a nivel de expediente/línea de declaración gráfica de la solicitud.
Recinto:18-167-013-00018-00002 Cultivo: - Agregado de la referencia del recinto.:0 Zona de la referencia del recinto.:0 Superficie solapada.:0,04 Id. Incid.:100417535
- 86119 Carga ganadera NO cumple con el valor mínimo de 0,2 UGM/ha.
Recinto:18-167-012-00040-00006 Cultivo:62000 PASTOS PERMANENTES DE 5 O MAS AÑOS-SIN VARIEDAD Secano Carga Ganadera:0
Recinto:18-167-013-00003-00002 Cultivo:62000 PASTOS PERMANENTES DE 5 O MAS AÑOS-SIN VARIEDAD Secano Carga Ganadera:0
Recinto:18-167-013-00023-00002 Cultivo:62000 PASTOS PERMANENTES DE 5 O MAS AÑOS-SIN VARIEDAD Secano Carga Ganadera:0
Recinto:18-167-013-00026-00002 Cultivo:62000 PASTOS PERMANENTES DE 5 O MAS AÑOS-SIN VARIEDAD Secano Carga Ganadera:0
- 86122 Recinto superficie forrajera que realiza la actividad de producción de pastoreo y no declara el o los códigos del Registro de Explotaciones Ganaderas de Andalucía, REGA.
Recinto:18-167-012-00040-00006 Cultivo:62000 PASTOS PERMANENTES DE 5 O MAS AÑOS-SIN VARIEDAD Secano
Recinto:18-167-013-00003-00002 Cultivo:62000 PASTOS PERMANENTES DE 5 O MAS AÑOS-SIN VARIEDAD Secano
Recinto:18-167-013-00023-00002 Cultivo:62000 PASTOS PERMANENTES DE 5 O MAS AÑOS-SIN VARIEDAD Secano
Recinto:18-167-013-00026-00002 Cultivo:62000 PASTOS PERMANENTES DE 5 O MAS AÑOS-SIN VARIEDAD Secano

(1) Con incidencias que retienen pago o deniegan el expediente.

(2) Se calcula sobre superficie declarada admisible.

(3) Aplicación del artículo 16 bis del RD 147/2023.

(4) Expediente con algunos recintos de pastos permanentes ubicados en espacios protegidos donde la carga ganadera mínima será 0,1 UGM/ha.

Puede verificar la integridad de una copia de este documento mediante la lectura del código QR adjunto o mediante el acceso a la dirección https://ws050.juntadeandalucia.es/verificarFirma indicando el código de VERIFICACIÓN			
FIRMADO POR	RAQUEL MARIA ESPIN CRESPO	29/01/2025	
VERIFICACIÓN	Pk2jmMURSWMFXCU9VKGJQRQ2Q7H5BP3	PÁG. 886/2713	



INCIDENCIAS

INCIDENCIA DESCRIPCIÓN

- 86124 Recinto de forrajera para Cálculo de Carga Ganadera que No pertenece a Explotación.
 Recinto:18-167-012-00040-00006 Cultivo:62000 PASTOS PERMANENTES DE 5 O MAS AÑOS-SIN VARIEDAD Secano
 Recinto:18-167-013-00003-00002 Cultivo:62000 PASTOS PERMANENTES DE 5 O MAS AÑOS-SIN VARIEDAD Secano
 Recinto:18-167-013-00023-00002 Cultivo:62000 PASTOS PERMANENTES DE 5 O MAS AÑOS-SIN VARIEDAD Secano
 Recinto:18-167-013-00026-00002 Cultivo:62000 PASTOS PERMANENTES DE 5 O MAS AÑOS-SIN VARIEDAD Secano

Datos considerados para el Cálculo de la Carga Ganadera del expediente

Superficie determinada para Cálculo Carga Ganadera: 0,00 ha
Carga Ganadera del Expediente: 0,00 ugm/ha

Incidenias de carga ganadera

INCIDENCIA DESCRIPCIÓN

- 86122 Recinto superficie forrajera que realiza la actividad de producción de pastoreo y no declara el o los códigos del Registro de Explotaciones Ganaderas de Andalucía, REGA.
 Recinto:18-167-013-00003-00002 Cultivo:62000 PASTOS PERMANENTES DE 5 O MAS AÑOS-SIN VARIEDAD Secano
 Recinto:18-167-013-00026-00002 Cultivo:62000 PASTOS PERMANENTES DE 5 O MAS AÑOS-SIN VARIEDAD Secano
 Recinto:18-167-013-00023-00002 Cultivo:62000 PASTOS PERMANENTES DE 5 O MAS AÑOS-SIN VARIEDAD Secano
 Recinto:18-167-012-00040-00006 Cultivo:62000 PASTOS PERMANENTES DE 5 O MAS AÑOS-SIN VARIEDAD Secano
- 86124 Recinto de forrajera para Cálculo de Carga Ganadera que No pertenece a Explotación.
 Recinto:18-167-013-00003-00002 Cultivo:62000 PASTOS PERMANENTES DE 5 O MAS AÑOS-SIN VARIEDAD Secano
 Recinto:18-167-013-00026-00002 Cultivo:62000 PASTOS PERMANENTES DE 5 O MAS AÑOS-SIN VARIEDAD Secano
 Recinto:18-167-013-00023-00002 Cultivo:62000 PASTOS PERMANENTES DE 5 O MAS AÑOS-SIN VARIEDAD Secano
 Recinto:18-167-012-00040-00006 Cultivo:62000 PASTOS PERMANENTES DE 5 O MAS AÑOS-SIN VARIEDAD Secano
- 86128 Recinto de Forrajeras que no ha contabilizado para Carga Ganadera por no tener una explotación válida para el cálculo de la Carga Ganadera
 Recinto:18-167-013-00003-00002 Cultivo:62 PASTOS PERMANENTES DE 5 O MAS AÑOS-
 Recinto:18-167-013-00026-00002 Cultivo:62 PASTOS PERMANENTES DE 5 O MAS AÑOS-
 Recinto:18-167-013-00023-00002 Cultivo:62 PASTOS PERMANENTES DE 5 O MAS AÑOS-
 Recinto:18-167-012-00040-00006 Cultivo:62 PASTOS PERMANENTES DE 5 O MAS AÑOS-
- 86132 Recinto superficie forrajera que no realiza la actividad de producción de pastoreo.
 Recinto:18-167-014-00137-00001 Cultivo:20000 BARBECHO TRADICIONAL-SIN VARIEDAD Secano
 Recinto:18-167-013-00034-00001 Cultivo:20000 BARBECHO TRADICIONAL-SIN VARIEDAD Secano
 Recinto:18-167-012-00040-00001 Cultivo:20000 BARBECHO TRADICIONAL-SIN VARIEDAD Secano
 Recinto:18-167-013-00023-00004 Cultivo:20000 BARBECHO TRADICIONAL-SIN VARIEDAD Secano
 Recinto:18-167-014-00138-00001 Cultivo:20000 BARBECHO TRADICIONAL-SIN VARIEDAD Secano
 Recinto:18-167-013-00040-00001 Cultivo:20000 BARBECHO TRADICIONAL-SIN VARIEDAD Secano

(1) Con incidencias que retienen pago o deniegan el expediente.
 (2) Se calcula sobre superficie declarada admisible.
 (3) Aplicación del artículo 16 bis del RD 147/2023.
 (4) Expediente con algunos recintos de pastos permanentes ubicados en espacios protegidos donde la carga ganadera mínima será 0,1 UGM/ha.

Puede verificar la integridad de una copia de este documento mediante la lectura del código QR adjunto o mediante el acceso a la dirección <https://ws050.juntadeandalucia.es/verificarFirma> indicando el código de VERIFICACIÓN

FIRMADO POR	RAQUEL MARIA ESPIN CRESPO	29/01/2025	
VERIFICACIÓN	Pk2jmMURSWMFXCU9VKGJRQ2Q7H5BP3	PÁG. 887/2713	

**APELLIDOS Y NOMBRE / RAZÓN SOCIAL**

DOMINGUEZ PUENTES JOSE PEDRO

NIF

****4922*

EXPEDIENTE

1271332

RESOLUCIÓN

CONCESIÓN DE LA AYUDA

DATOS DE MANTENIMIENTO UNIDADES**GRUPO DE PAGO**

ZONAS DE MONTAÑA

**Sup. Dec.
Admisible**

188,78

**Sup.
Resuelta**

188,55

Sobredecl.

0,23

% Sobredecl.

0,12

RESUMEN DE PAGOS

	IMPORTE (Euros)			
	<u>RESUELTO</u>	<u>FEADER</u>	<u>MAPA</u>	<u>CAPADR</u>
Pago realizado	2.043,51	1.736,98	200,47	106,06

APLICACIÓN DE REDUCCIONES Y PENALIZACIONES (%)

<u>Criterios de subvencionabilidad (1)</u>	<u>Presentación tardía</u>	<u>Omisión declaración</u>	<u>Condicionabilidad</u>
0,00	0,00	0,00	0,00

IMPORTE (Euros)

<u>Calculado(2)</u>	<u>Reducción</u>	<u>Penalización</u>	<u>Reducción Penalización (3)</u>	<u>Penalización adicional</u>	<u>Resuelto</u>	<u>FEADER</u>	<u>MAPA</u>	<u>CAPADR</u>
2.046,00 €	2,49 €	0,00 €	0,00 €	0,00 €	2.043,51 €	1.736,98 €	200,47 €	106,06 €
Importe Unitario:	93,00 €	Nuevo Importe Unitario:	10,84 €					

(1) Con incidencias que retienen pago o deniegan el expediente.

(2) Se calcula sobre superficie declarada admisible.

(3) Aplicación del artículo 16 bis del RD 147/2023.

(4) Expediente con algunos recintos de pastos permanentes ubicados en espacios protegidos donde la carga ganadera mínima será 0,1 UGM/ha.

Puede verificar la integridad de una copia de este documento mediante la lectura del código QR adjunto o mediante el acceso a la dirección <https://ws050.juntadeandalucia.es/verificarFirma> indicando el código de VERIFICACIÓN

FIRMADO POR

RAQUEL MARIA ESPIN CRESPO

29/01/2025

VERIFICACIÓN

Pk2jmMURSWMFXCU9VKGJRQ2Q7H5BP3

PÁG. 888/2713



**RECINTOS PROPUESTOS**

REF.	REFERENCIA SIGPAC	CULTIVO	S/R	USO SIGPAC	Sup. Dec. admisible	Sup. Campo	Sup. Determ.	Sup. Resuelta
-1610153	18-167-013-00001-0002	GUISANTES	S		2,87		2,87	2,87
-1610073	18-167-013-00019-0005	AVENA	S		5,62		5,62	5,62
-1402880	18-167-014-00144-0003	GUISANTES	S		3,91		3,91	3,91
-1123033	18-167-013-00004-0020	CEBADA	S		0,56		0,56	0,56
-1122982	18-167-013-00004-0003	AVENA	S		6,30		6,30	6,30
-1122980	18-167-013-00004-0003	BARBECHO TRADICIONAL	S		5,95		5,95	5,95
-1122959	18-167-014-00144-0001	ALMENDROS	S		5,11		5,11	5,11
-1122956	18-167-014-00143-0002	BARBECHO TRADICIONAL	S		9,00		9,00	9,00
-1122919	18-167-014-00146-0004	BARBECHO TRADICIONAL	S		0,61		0,61	0,61
4104969	18-167-013-00019-0005	CEBADA	S		6,29		6,29	6,29
4105476	18-167-013-00019-0007	BARBECHO TRADICIONAL	S		0,58		0,58	0,58
4131680	18-167-012-00037-0001	ALMENDROS	S		1,84		1,84	1,84
4131687	18-167-012-00048-0002	ALMENDROS	S		3,01		3,01	3,01
4131688	18-167-012-00045-0002	ALMENDROS	S		2,44		2,44	2,44
4131689	18-167-012-00046-0001	ALMENDROS	S		0,50		0,50	0,50
5080858	18-167-012-00029-0001	BARBECHO TRADICIONAL	S		12,65		12,65	12,65
5080860	18-167-014-00139-0001	CEBADA	S		0,89		0,89	0,89
5080861	18-167-014-00141-0001	CEBADA	S		0,93		0,93	0,93
5304599	18-167-013-00004-0018	AVENA	S		1,02		1,02	1,02
5304602	18-167-014-00136-0001	BARBECHO TRADICIONAL	S		10,25		10,25	10,25
5304613	18-167-015-00070-0001	GUISANTES	S		0,13		0,13	0,13
5304620	18-167-013-00030-0001	CEBADA	S		3,93		3,93	3,93
5304622	18-167-015-00069-0001	BARBECHO TRADICIONAL	S		1,15		1,15	1,15
5304627	18-167-013-00032-0001	GUISANTES	S		3,83		3,83	3,83
5304630	18-167-012-00035-0002	BARBECHO TRADICIONAL	S		0,38		0,38	0,38
5304631	18-167-012-00035-0003	BARBECHO TRADICIONAL	S		10,72		10,72	10,72
5304633	18-167-012-00042-0003	ALMENDROS	S		2,75		2,75	2,75
5530198	18-167-012-00058-0004	ALMENDROS	S		4,11		4,11	4,11
5530200	18-167-012-00058-0007	ALMENDROS	S		0,02		0,02	0,02
6924997	18-167-012-00047-0001	ALMENDROS	S		0,11		0,11	0,00
6925010	18-167-012-00030-0001	CEBADA	S		11,88		11,88	11,88
6925046	18-167-013-00001-0002	CEBADA	S		3,24		3,24	3,24
6925073	18-167-012-00028-0001	CEBADA	S		4,75		4,75	4,75
6925074	18-167-012-00028-0003	CEBADA	S		0,12		0,12	0,12
1700000006449158	18-167-012-00024-0001	ALMENDROS	S		0,93		0,93	0,84
1700000006449159	18-167-012-00102-0001	ALMENDROS	S		2,86		2,86	2,86
1700000006449160	18-167-014-00128-0001	CEBADA	S		5,52		5,52	5,52
1700000006449164	18-167-013-00019-0006	BARBECHO TRADICIONAL	S		0,32		0,32	0,32
1700000006449167	18-167-014-00127-0001	CEBADA	S		9,19		9,19	9,19
1700000006449176	18-167-013-00019-0008	CEBADA	S		2,10		2,10	2,10
1700000006449179	18-167-013-00039-0001	GUISANTES	S		6,73		6,73	6,73
1700000006449180	18-167-014-00140-0001	CEBADA	S		7,84		7,84	7,81
1700000006449182	18-167-013-00037-0001	AVENA	S		13,75		13,75	13,75
1700000006449183	18-167-013-00028-0001	CEBADA	S		4,11		4,11	4,11
1700000006449184	18-167-014-00146-0001	ALMENDROS	S		7,98		7,98	7,98

INCIDENCIAS**INCIDENCIA DESCRIPCIÓN**

- 3790 Recinto declarado inactivo
Recinto:18-167-012-00047-00001 Cultivo: -
- 4272 Verifica que las líneas de declaración de las Solicitudes Únicas no tienen solapes con la capa de Retroactividad Gráfica (ambas de la misma campaña) a nivel de expediente/línea de declaración gráfica de la solicitud.

(1) Con incidencias que retienen pago o deniegan el expediente.

(2) Se calcula sobre superficie declarada admisible.

(3) Aplicación del artículo 16 bis del RD 147/2023.

(4) Expediente con algunos recintos de pastos permanentes ubicados en espacios protegidos donde la carga ganadera mínima será 0,1 UGM/ha.

Puede verificar la integridad de una copia de este documento mediante la lectura del código QR adjunto o mediante el acceso a la dirección <https://ws050.juntadeandalucia.es/verificarFirma> indicando el código de VERIFICACIÓN

FIRMADO POR

RAQUEL MARIA ESPIN CRESPO

29/01/2025

VERIFICACIÓN

Pk2jmMURSWMFXCU9VKGJRQ2Q7H5BP3

PÁG. 889/2713





INCIDENCIAS

INCIDENCIA DESCRIPCIÓN

	Recinto:18-167-012-00024-00001 Cultivo: - Agregado de la referencia del recinto.:0 Zona de la referencia del recinto.:0 Superficie solapada.:0,09 Id. Incid.:100419421
	Recinto:18-167-014-00140-00001 Cultivo: - Agregado de la referencia del recinto.:0 Zona de la referencia del recinto.:0 Superficie solapada.:0,03 Id. Incid.:100419422
86119	Carga ganadera NO cumple con el valor mínimo de 0,2 UGM/ha. Recinto:18-167-012-00042-00004 Cultivo:62000 PASTOS PERMANENTES DE 5 O MAS AÑOS-SIN VARIEDAD Secano Carga Ganadera:0 Recinto:18-167-012-00042-00005 Cultivo:62000 PASTOS PERMANENTES DE 5 O MAS AÑOS-SIN VARIEDAD Secano Carga Ganadera:0 Recinto:18-167-012-00042-00006 Cultivo:62000 PASTOS PERMANENTES DE 5 O MAS AÑOS-SIN VARIEDAD Secano Carga Ganadera:0 Recinto:18-167-012-00042-00007 Cultivo:62000 PASTOS PERMANENTES DE 5 O MAS AÑOS-SIN VARIEDAD Secano Carga Ganadera:0 Recinto:18-167-012-00042-00008 Cultivo:62000 PASTOS PERMANENTES DE 5 O MAS AÑOS-SIN VARIEDAD Secano Carga Ganadera:0 Recinto:18-167-012-00058-00002 Cultivo:62000 PASTOS PERMANENTES DE 5 O MAS AÑOS-SIN VARIEDAD Secano Carga Ganadera:0 Recinto:18-167-012-00058-00003 Cultivo:62000 PASTOS PERMANENTES DE 5 O MAS AÑOS-SIN VARIEDAD Secano Carga Ganadera:0 Recinto:18-167-012-00102-00002 Cultivo:62000 PASTOS PERMANENTES DE 5 O MAS AÑOS-SIN VARIEDAD Secano Carga Ganadera:0 Recinto:18-167-013-00004-00006 Cultivo:62000 PASTOS PERMANENTES DE 5 O MAS AÑOS-SIN VARIEDAD Secano Carga Ganadera:0 Recinto:18-167-013-00004-00008 Cultivo:62000 PASTOS PERMANENTES DE 5 O MAS AÑOS-SIN VARIEDAD Secano Carga Ganadera:0 Recinto:18-167-013-00004-00009 Cultivo:62000 PASTOS PERMANENTES DE 5 O MAS AÑOS-SIN VARIEDAD Secano Carga Ganadera:0 Recinto:18-167-013-00004-00010 Cultivo:62000 PASTOS PERMANENTES DE 5 O MAS AÑOS-SIN VARIEDAD Secano Carga Ganadera:0 Recinto:18-167-013-00004-00012 Cultivo:62000 PASTOS PERMANENTES DE 5 O MAS AÑOS-SIN VARIEDAD Secano Carga Ganadera:0 Recinto:18-167-013-00004-00016 Cultivo:62000 PASTOS PERMANENTES DE 5 O MAS AÑOS-SIN VARIEDAD Secano Carga Ganadera:0 Recinto:18-167-013-00004-00024 Cultivo:62000 PASTOS PERMANENTES DE 5 O MAS AÑOS-SIN VARIEDAD Secano Carga Ganadera:0 Recinto:18-167-013-00004-00025 Cultivo:62000 PASTOS PERMANENTES DE 5 O MAS AÑOS-SIN VARIEDAD Secano Carga Ganadera:0 Recinto:18-167-013-00019-00001 Cultivo:62000 PASTOS PERMANENTES DE 5 O MAS AÑOS-SIN VARIEDAD Secano Carga Ganadera:0 Recinto:18-167-013-00019-00002 Cultivo:62000 PASTOS PERMANENTES DE 5 O MAS AÑOS-SIN VARIEDAD Secano Carga Ganadera:0 Recinto:18-167-013-00019-00013 Cultivo:62000 PASTOS PERMANENTES DE 5 O MAS AÑOS-SIN VARIEDAD Secano Carga Ganadera:0 Recinto:18-167-013-00019-00014 Cultivo:62000 PASTOS PERMANENTES DE 5 O MAS AÑOS-SIN VARIEDAD Secano Carga Ganadera:0 Recinto:18-167-013-00019-00015 Cultivo:62000 PASTOS PERMANENTES DE 5 O MAS AÑOS-SIN VARIEDAD Secano Carga Ganadera:0
86122	Recinto superficie forrajera que realiza la actividad de producción de pastoreo y no declara el o los códigos del Registro de Explotaciones Ganaderas de Andalucía, REGA. Recinto:18-167-012-00042-00004 Cultivo:62000 PASTOS PERMANENTES DE 5 O MAS AÑOS-SIN VARIEDAD Secano Recinto:18-167-012-00042-00005 Cultivo:62000 PASTOS PERMANENTES DE 5 O MAS AÑOS-SIN VARIEDAD Secano Recinto:18-167-012-00042-00006 Cultivo:62000 PASTOS PERMANENTES DE 5 O MAS AÑOS-SIN VARIEDAD Secano Recinto:18-167-012-00042-00007 Cultivo:62000 PASTOS PERMANENTES DE 5 O MAS AÑOS-SIN VARIEDAD Secano Recinto:18-167-012-00042-00008 Cultivo:62000 PASTOS PERMANENTES DE 5 O MAS AÑOS-SIN VARIEDAD Secano Recinto:18-167-012-00058-00002 Cultivo:62000 PASTOS PERMANENTES DE 5 O MAS AÑOS-SIN VARIEDAD Secano Recinto:18-167-012-00058-00003 Cultivo:62000 PASTOS PERMANENTES DE 5 O MAS AÑOS-SIN VARIEDAD Secano Recinto:18-167-012-00102-00002 Cultivo:62000 PASTOS PERMANENTES DE 5 O MAS AÑOS-SIN VARIEDAD Secano Recinto:18-167-013-00004-00006 Cultivo:62000 PASTOS PERMANENTES DE 5 O MAS AÑOS-SIN VARIEDAD Secano Recinto:18-167-013-00004-00008 Cultivo:62000 PASTOS PERMANENTES DE 5 O MAS AÑOS-SIN VARIEDAD Secano Recinto:18-167-013-00004-00009 Cultivo:62000 PASTOS PERMANENTES DE 5 O MAS AÑOS-SIN VARIEDAD Secano Recinto:18-167-013-00004-00010 Cultivo:62000 PASTOS PERMANENTES DE 5 O MAS AÑOS-SIN VARIEDAD Secano Recinto:18-167-013-00004-00012 Cultivo:62000 PASTOS PERMANENTES DE 5 O MAS AÑOS-SIN VARIEDAD Secano Recinto:18-167-013-00004-00016 Cultivo:62000 PASTOS PERMANENTES DE 5 O MAS AÑOS-SIN VARIEDAD Secano

(1) Con incidencias que retienen pago o deniegan el expediente.
 (2) Se calcula sobre superficie declarada admisible.
 (3) Aplicación del artículo 16 bis del RD 147/2023.
 (4) Expediente con algunos recintos de pastos permanentes ubicados en espacios protegidos donde la carga ganadera mínima será 0,1 UGM/ha.

Puede verificar la integridad de una copia de este documento mediante la lectura del código QR adjunto o mediante el acceso a la dirección <https://ws050.juntadeandalucia.es/verificarFirma> indicando el código de VERIFICACIÓN

FIRMADO POR	RAQUEL MARIA ESPIN CRESPO	29/01/2025	
VERIFICACIÓN	Pk2jmMURSWMFXCU9VKGJRQ2Q7H5BP3	PÁG. 890/2713	



INCIDENCIAS

INCIDENCIA DESCRIPCIÓN

	Recinto:18-167-013-00004-00024	Cultivo:62000	PASTOS PERMANENTES DE 5 O MAS AÑOS-SIN VARIEDAD	Secano
	Recinto:18-167-013-00004-00025	Cultivo:62000	PASTOS PERMANENTES DE 5 O MAS AÑOS-SIN VARIEDAD	Secano
	Recinto:18-167-013-00019-00001	Cultivo:62000	PASTOS PERMANENTES DE 5 O MAS AÑOS-SIN VARIEDAD	Secano
	Recinto:18-167-013-00019-00002	Cultivo:62000	PASTOS PERMANENTES DE 5 O MAS AÑOS-SIN VARIEDAD	Secano
	Recinto:18-167-013-00019-00013	Cultivo:62000	PASTOS PERMANENTES DE 5 O MAS AÑOS-SIN VARIEDAD	Secano
	Recinto:18-167-013-00019-00014	Cultivo:62000	PASTOS PERMANENTES DE 5 O MAS AÑOS-SIN VARIEDAD	Secano
	Recinto:18-167-013-00019-00015	Cultivo:62000	PASTOS PERMANENTES DE 5 O MAS AÑOS-SIN VARIEDAD	Secano
86124	Recinto de forrajera para Cálculo de Carga Ganadera que No pertenece a Explotación.			
	Recinto:18-167-012-00042-00004	Cultivo:62000	PASTOS PERMANENTES DE 5 O MAS AÑOS-SIN VARIEDAD	Secano
	Recinto:18-167-012-00042-00005	Cultivo:62000	PASTOS PERMANENTES DE 5 O MAS AÑOS-SIN VARIEDAD	Secano
	Recinto:18-167-012-00042-00006	Cultivo:62000	PASTOS PERMANENTES DE 5 O MAS AÑOS-SIN VARIEDAD	Secano
	Recinto:18-167-012-00042-00007	Cultivo:62000	PASTOS PERMANENTES DE 5 O MAS AÑOS-SIN VARIEDAD	Secano
	Recinto:18-167-012-00042-00008	Cultivo:62000	PASTOS PERMANENTES DE 5 O MAS AÑOS-SIN VARIEDAD	Secano
	Recinto:18-167-012-00058-00002	Cultivo:62000	PASTOS PERMANENTES DE 5 O MAS AÑOS-SIN VARIEDAD	Secano
	Recinto:18-167-012-00058-00003	Cultivo:62000	PASTOS PERMANENTES DE 5 O MAS AÑOS-SIN VARIEDAD	Secano
	Recinto:18-167-012-00102-00002	Cultivo:62000	PASTOS PERMANENTES DE 5 O MAS AÑOS-SIN VARIEDAD	Secano
	Recinto:18-167-013-00004-00006	Cultivo:62000	PASTOS PERMANENTES DE 5 O MAS AÑOS-SIN VARIEDAD	Secano
	Recinto:18-167-013-00004-00008	Cultivo:62000	PASTOS PERMANENTES DE 5 O MAS AÑOS-SIN VARIEDAD	Secano
	Recinto:18-167-013-00004-00009	Cultivo:62000	PASTOS PERMANENTES DE 5 O MAS AÑOS-SIN VARIEDAD	Secano
	Recinto:18-167-013-00004-00010	Cultivo:62000	PASTOS PERMANENTES DE 5 O MAS AÑOS-SIN VARIEDAD	Secano
	Recinto:18-167-013-00004-00012	Cultivo:62000	PASTOS PERMANENTES DE 5 O MAS AÑOS-SIN VARIEDAD	Secano
	Recinto:18-167-013-00004-00016	Cultivo:62000	PASTOS PERMANENTES DE 5 O MAS AÑOS-SIN VARIEDAD	Secano
	Recinto:18-167-013-00004-00024	Cultivo:62000	PASTOS PERMANENTES DE 5 O MAS AÑOS-SIN VARIEDAD	Secano
	Recinto:18-167-013-00004-00025	Cultivo:62000	PASTOS PERMANENTES DE 5 O MAS AÑOS-SIN VARIEDAD	Secano
	Recinto:18-167-013-00019-00001	Cultivo:62000	PASTOS PERMANENTES DE 5 O MAS AÑOS-SIN VARIEDAD	Secano
	Recinto:18-167-013-00019-00002	Cultivo:62000	PASTOS PERMANENTES DE 5 O MAS AÑOS-SIN VARIEDAD	Secano
	Recinto:18-167-013-00019-00013	Cultivo:62000	PASTOS PERMANENTES DE 5 O MAS AÑOS-SIN VARIEDAD	Secano
	Recinto:18-167-013-00019-00014	Cultivo:62000	PASTOS PERMANENTES DE 5 O MAS AÑOS-SIN VARIEDAD	Secano
	Recinto:18-167-013-00019-00015	Cultivo:62000	PASTOS PERMANENTES DE 5 O MAS AÑOS-SIN VARIEDAD	Secano

Datos considerados para el Cálculo de la Carga Ganadera del expediente

Superficie determinada para Cálculo Carga Ganadera: 0,00 ha
Carga Ganadera del Expediente: 0,00 ugm/ha

Incidencias de carga ganadera

INCIDENCIA DESCRIPCIÓN

86122	Recinto superficie forrajera que realiza la actividad de producción de pastoreo y no declara el o los códigos del Registro de Explotaciones Ganaderas de Andalucía, REGA.			
	Recinto:18-167-013-00019-00015	Cultivo:62000	PASTOS PERMANENTES DE 5 O MAS AÑOS-SIN VARIEDAD	Secano
	Recinto:18-167-013-00019-00014	Cultivo:62000	PASTOS PERMANENTES DE 5 O MAS AÑOS-SIN VARIEDAD	Secano
	Recinto:18-167-013-00019-00013	Cultivo:62000	PASTOS PERMANENTES DE 5 O MAS AÑOS-SIN VARIEDAD	Secano
	Recinto:18-167-013-00019-00002	Cultivo:62000	PASTOS PERMANENTES DE 5 O MAS AÑOS-SIN VARIEDAD	Secano
	Recinto:18-167-013-00004-00006	Cultivo:62000	PASTOS PERMANENTES DE 5 O MAS AÑOS-SIN VARIEDAD	Secano
	Recinto:18-167-013-00004-00008	Cultivo:62000	PASTOS PERMANENTES DE 5 O MAS AÑOS-SIN VARIEDAD	Secano
	Recinto:18-167-013-00004-00009	Cultivo:62000	PASTOS PERMANENTES DE 5 O MAS AÑOS-SIN VARIEDAD	Secano
	Recinto:18-167-013-00004-00010	Cultivo:62000	PASTOS PERMANENTES DE 5 O MAS AÑOS-SIN VARIEDAD	Secano
	Recinto:18-167-012-00042-00004	Cultivo:62000	PASTOS PERMANENTES DE 5 O MAS AÑOS-SIN VARIEDAD	Secano
	Recinto:18-167-012-00042-00005	Cultivo:62000	PASTOS PERMANENTES DE 5 O MAS AÑOS-SIN VARIEDAD	Secano
	Recinto:18-167-012-00042-00006	Cultivo:62000	PASTOS PERMANENTES DE 5 O MAS AÑOS-SIN VARIEDAD	Secano
	Recinto:18-167-012-00042-00007	Cultivo:62000	PASTOS PERMANENTES DE 5 O MAS AÑOS-SIN VARIEDAD	Secano
	Recinto:18-167-012-00042-00008	Cultivo:62000	PASTOS PERMANENTES DE 5 O MAS AÑOS-SIN VARIEDAD	Secano
	Recinto:18-167-013-00004-00012	Cultivo:62000	PASTOS PERMANENTES DE 5 O MAS AÑOS-SIN VARIEDAD	Secano
	Recinto:18-167-013-00004-00016	Cultivo:62000	PASTOS PERMANENTES DE 5 O MAS AÑOS-SIN VARIEDAD	Secano
	Recinto:18-167-013-00004-00024	Cultivo:62000	PASTOS PERMANENTES DE 5 O MAS AÑOS-SIN VARIEDAD	Secano
	Recinto:18-167-013-00004-00025	Cultivo:62000	PASTOS PERMANENTES DE 5 O MAS AÑOS-SIN VARIEDAD	Secano

(1) Con incidencias que retienen pago o deniegan el expediente.
 (2) Se calcula sobre superficie declarada admisible.
 (3) Aplicación del artículo 16 bis del RD 147/2023.
 (4) Expediente con algunos recintos de pastos permanentes ubicados en espacios protegidos donde la carga ganadera mínima será 0,1 UGM/ha.

Puede verificar la integridad de una copia de este documento mediante la lectura del código QR adjunto o mediante el acceso a la dirección <https://ws050.juntadeandalucia.es/verificarFirma> indicando el código de VERIFICACIÓN

FIRMADO POR	RAQUEL MARIA ESPIN CRESPO	29/01/2025
VERIFICACIÓN	Pk2jmMURSWMFXCU9VKGJQRQ2Q7H5BP3	PÁG. 891/2713





	Recinto:18-167-012-00058-00002	Cultivo:62000	PASTOS PERMANENTES DE 5 O MAS AÑOS-SIN VARIEDAD	Secano
	Recinto:18-167-012-00058-00003	Cultivo:62000	PASTOS PERMANENTES DE 5 O MAS AÑOS-SIN VARIEDAD	Secano
	Recinto:18-167-013-00019-00001	Cultivo:62000	PASTOS PERMANENTES DE 5 O MAS AÑOS-SIN VARIEDAD	Secano
	Recinto:18-167-012-00102-00002	Cultivo:62000	PASTOS PERMANENTES DE 5 O MAS AÑOS-SIN VARIEDAD	Secano
86124	Recinto de forrajera para Cálculo de Carga Ganadera que No pertenece a Explotación.			
	Recinto:18-167-013-00019-00015	Cultivo:62000	PASTOS PERMANENTES DE 5 O MAS AÑOS-SIN VARIEDAD	Secano
	Recinto:18-167-013-00019-00014	Cultivo:62000	PASTOS PERMANENTES DE 5 O MAS AÑOS-SIN VARIEDAD	Secano
	Recinto:18-167-013-00019-00013	Cultivo:62000	PASTOS PERMANENTES DE 5 O MAS AÑOS-SIN VARIEDAD	Secano
	Recinto:18-167-013-00019-00002	Cultivo:62000	PASTOS PERMANENTES DE 5 O MAS AÑOS-SIN VARIEDAD	Secano
	Recinto:18-167-013-00004-00006	Cultivo:62000	PASTOS PERMANENTES DE 5 O MAS AÑOS-SIN VARIEDAD	Secano
	Recinto:18-167-013-00004-00008	Cultivo:62000	PASTOS PERMANENTES DE 5 O MAS AÑOS-SIN VARIEDAD	Secano
	Recinto:18-167-013-00004-00009	Cultivo:62000	PASTOS PERMANENTES DE 5 O MAS AÑOS-SIN VARIEDAD	Secano
	Recinto:18-167-013-00004-00010	Cultivo:62000	PASTOS PERMANENTES DE 5 O MAS AÑOS-SIN VARIEDAD	Secano
	Recinto:18-167-012-00042-00004	Cultivo:62000	PASTOS PERMANENTES DE 5 O MAS AÑOS-SIN VARIEDAD	Secano
	Recinto:18-167-012-00042-00005	Cultivo:62000	PASTOS PERMANENTES DE 5 O MAS AÑOS-SIN VARIEDAD	Secano
	Recinto:18-167-012-00042-00006	Cultivo:62000	PASTOS PERMANENTES DE 5 O MAS AÑOS-SIN VARIEDAD	Secano
	Recinto:18-167-012-00042-00007	Cultivo:62000	PASTOS PERMANENTES DE 5 O MAS AÑOS-SIN VARIEDAD	Secano
	Recinto:18-167-012-00042-00008	Cultivo:62000	PASTOS PERMANENTES DE 5 O MAS AÑOS-SIN VARIEDAD	Secano
	Recinto:18-167-013-00004-00012	Cultivo:62000	PASTOS PERMANENTES DE 5 O MAS AÑOS-SIN VARIEDAD	Secano
	Recinto:18-167-013-00004-00016	Cultivo:62000	PASTOS PERMANENTES DE 5 O MAS AÑOS-SIN VARIEDAD	Secano
	Recinto:18-167-013-00004-00024	Cultivo:62000	PASTOS PERMANENTES DE 5 O MAS AÑOS-SIN VARIEDAD	Secano
	Recinto:18-167-013-00004-00025	Cultivo:62000	PASTOS PERMANENTES DE 5 O MAS AÑOS-SIN VARIEDAD	Secano
	Recinto:18-167-012-00058-00002	Cultivo:62000	PASTOS PERMANENTES DE 5 O MAS AÑOS-SIN VARIEDAD	Secano
	Recinto:18-167-012-00058-00003	Cultivo:62000	PASTOS PERMANENTES DE 5 O MAS AÑOS-SIN VARIEDAD	Secano
	Recinto:18-167-013-00019-00001	Cultivo:62000	PASTOS PERMANENTES DE 5 O MAS AÑOS-SIN VARIEDAD	Secano
	Recinto:18-167-012-00102-00002	Cultivo:62000	PASTOS PERMANENTES DE 5 O MAS AÑOS-SIN VARIEDAD	Secano
86128	Recinto de Forrajeras que no ha contabilizado para Carga Ganadera por no tener una explotación válida para el cálculo de la Carga Ganadera			
	Recinto:18-167-013-00019-00015	Cultivo:62	PASTOS PERMANENTES DE 5 O MAS AÑOS-	
	Recinto:18-167-013-00019-00014	Cultivo:62	PASTOS PERMANENTES DE 5 O MAS AÑOS-	
	Recinto:18-167-013-00019-00013	Cultivo:62	PASTOS PERMANENTES DE 5 O MAS AÑOS-	
	Recinto:18-167-013-00019-00002	Cultivo:62	PASTOS PERMANENTES DE 5 O MAS AÑOS-	
	Recinto:18-167-013-00004-00006	Cultivo:62	PASTOS PERMANENTES DE 5 O MAS AÑOS-	
	Recinto:18-167-013-00004-00008	Cultivo:62	PASTOS PERMANENTES DE 5 O MAS AÑOS-	
	Recinto:18-167-013-00004-00009	Cultivo:62	PASTOS PERMANENTES DE 5 O MAS AÑOS-	
	Recinto:18-167-013-00004-00010	Cultivo:62	PASTOS PERMANENTES DE 5 O MAS AÑOS-	
	Recinto:18-167-012-00042-00004	Cultivo:62	PASTOS PERMANENTES DE 5 O MAS AÑOS-	
	Recinto:18-167-012-00042-00005	Cultivo:62	PASTOS PERMANENTES DE 5 O MAS AÑOS-	
	Recinto:18-167-012-00042-00006	Cultivo:62	PASTOS PERMANENTES DE 5 O MAS AÑOS-	
	Recinto:18-167-012-00042-00007	Cultivo:62	PASTOS PERMANENTES DE 5 O MAS AÑOS-	
	Recinto:18-167-012-00042-00008	Cultivo:62	PASTOS PERMANENTES DE 5 O MAS AÑOS-	
	Recinto:18-167-013-00004-00012	Cultivo:62	PASTOS PERMANENTES DE 5 O MAS AÑOS-	
	Recinto:18-167-013-00004-00016	Cultivo:62	PASTOS PERMANENTES DE 5 O MAS AÑOS-	
	Recinto:18-167-013-00004-00024	Cultivo:62	PASTOS PERMANENTES DE 5 O MAS AÑOS-	
	Recinto:18-167-013-00004-00025	Cultivo:62	PASTOS PERMANENTES DE 5 O MAS AÑOS-	
	Recinto:18-167-012-00058-00002	Cultivo:62	PASTOS PERMANENTES DE 5 O MAS AÑOS-	
	Recinto:18-167-012-00058-00003	Cultivo:62	PASTOS PERMANENTES DE 5 O MAS AÑOS-	
	Recinto:18-167-013-00019-00001	Cultivo:62	PASTOS PERMANENTES DE 5 O MAS AÑOS-	
	Recinto:18-167-012-00102-00002	Cultivo:62	PASTOS PERMANENTES DE 5 O MAS AÑOS-	
86132	Recinto superficie forrajera que no realiza la actividad de producción de pastoreo.			
	Recinto:18-167-013-00004-00003	Cultivo:20000	BARBECHO TRADICIONAL-SIN VARIEDAD	Secano
	Recinto:18-167-014-00143-00002	Cultivo:20000	BARBECHO TRADICIONAL-SIN VARIEDAD	Secano
	Recinto:18-167-014-00146-00004	Cultivo:20000	BARBECHO TRADICIONAL-SIN VARIEDAD	Secano
	Recinto:18-167-013-00019-00007	Cultivo:20000	BARBECHO TRADICIONAL-SIN VARIEDAD	Secano
	Recinto:18-167-012-00029-00001	Cultivo:20000	BARBECHO TRADICIONAL-SIN VARIEDAD	Secano
	Recinto:18-167-014-00136-00001	Cultivo:20000	BARBECHO TRADICIONAL-SIN VARIEDAD	Secano
	Recinto:18-167-015-00069-00001	Cultivo:20000	BARBECHO TRADICIONAL-SIN VARIEDAD	Secano
	Recinto:18-167-012-00035-00002	Cultivo:20000	BARBECHO TRADICIONAL-SIN VARIEDAD	Secano
	Recinto:18-167-012-00035-00003	Cultivo:20000	BARBECHO TRADICIONAL-SIN VARIEDAD	Secano
	Recinto:18-167-013-00019-00006	Cultivo:20000	BARBECHO TRADICIONAL-SIN VARIEDAD	Secano

(1) Con incidencias que retienen pago o deniegan el expediente.
 (2) Se calcula sobre superficie declarada admisible.
 (3) Aplicación del artículo 16 bis del RD 147/2023.
 (4) Expediente con algunos recintos de pastos permanentes ubicados en espacios protegidos donde la carga ganadera mínima será 0,1 UGM/ha.

Puede verificar la integridad de una copia de este documento mediante la lectura del código QR adjunto o mediante el acceso a la dirección https://ws050.juntadeandalucia.es/verificarFirma indicando el código de VERIFICACIÓN			
FIRMADO POR	RAQUEL MARIA ESPIN CRESPO	29/01/2025	
VERIFICACIÓN	Pk2jmMURSWMFXCU9VKGJQRQ2Q7H5BP3	PÁG. 892/2713	



APELLIDOS Y NOMBRE / RAZÓN SOCIAL

ENRIQUEZ ENRIQUEZ JOSE MANUEL

NIF

****4996*

EXPEDIENTE

1169519

RESOLUCIÓN

CONCESIÓN DE LA AYUDA

DATOS DE MANTENIMIENTO UNIDADES

GRUPO DE PAGO	Sup. Dec. Admisible	Sup. Resuelta	Sobredecl.	% Sobredecl.
ZONAS DE MONTAÑA	3,15	3,15	0,00	0,00

RESUMEN DE PAGOS

	IMPORTE (Euros)			
	RESUELTO	FEADER	MAPA	CAPADR
Pago realizado	292,95	249,01	28,74	15,20

APLICACIÓN DE REDUCCIONES Y PENALIZACIONES (%)

Criterios de subvencionabilidad (1)	Presentación tardía	Omisión declaración	Condicionalidad
0,00	0,00	0,00	0,00

IMPORTE (Euros)

Calculado(2)	Reducción	Penalización	Reducción Penalización (3)	Penalización adicional	Resuelto	FEADER	MAPA	CAPADR
292,95 €	0,00 €	0,00 €	0,00 €	0,00 €	292,95 €	249,01 €	28,74 €	15,20 €
Importe Unitario:	93,00 €	Nuevo Importe Unitario:	93,00 €					

RECINTOS PROPUESTOS

REF.	REFERENCIA SIGPAC	CULTIVO	S/R	USO SIGPAC	Sup. Dec. admisible	Sup. Campo	Sup. Determ.	Sup. Resuelta
-995752	18-053-004-00244-0019	PASTOS PERMANENTES DE 5 O MAS AÑOS	S		0,03		0,03	0,03
-995750	18-053-004-00244-0001	PASTOS PERMANENTES DE 5 O MAS AÑOS	S		0,09		0,09	0,09
-995749	18-053-004-00244-0001	PASTOS PERMANENTES DE 5 O MAS AÑOS	S		0,02		0,02	0,02
-995748	18-053-004-00243-0007	PASTOS PERMANENTES DE 5 O MAS AÑOS	S		0,01		0,01	0,01
5259352	18-053-004-00244-0018	ALMENDROS	S		0,95		0,95	0,95
5259530	18-053-004-00243-0001	ALMENDROS	S		0,97		0,97	0,97
170000006482691	18-053-005-00321-0001	OLIVAR	S		0,43		0,43	0,43
170000006482694	18-053-004-00243-0002	ALMENDROS	S		0,28		0,28	0,28
170000006482695	18-053-005-00321-0002	ALMENDROS	S		0,31		0,31	0,31
170000006482697	18-053-004-00367-0001	ALMENDROS	S		0,06		0,06	0,06

Datos considerados para el Cálculo de la Carga Ganadera del expediente

Superficie determinada para Cálculo Carga Ganadera: 0,15 ha

Carga Ganadera del Expediente: 76,07 ugm/ha

Explotación	Especie	Ugm Calculada para CG
ES189080000467	CAPRINA	11,41

Recintos Determinados para el Cálculo de Garga Ganadera

REF.	REFERENCIA SIGPAC	CULTIVO	DESCRIPCIÓN CULTIVO	S/R	SUP. RESUELTA (ha)
-995752	18-053-004-00244-00019	62000	PASTOS PERMANENTES DE 5 O MAS AÑOS-SIN VARIEDAD	S	0,03
-995750	18-053-004-00244-00001	62000	PASTOS PERMANENTES DE 5 O MAS AÑOS-SIN VARIEDAD	S	0,09
-995749	18-053-004-00244-00001	62000	PASTOS PERMANENTES DE 5 O MAS AÑOS-SIN VARIEDAD	S	0,02
-995748	18-053-004-00243-00007	62000	PASTOS PERMANENTES DE 5 O MAS AÑOS-SIN VARIEDAD	S	0,01

(1) Con incidencias que retienen pago o deniegan el expediente.

(2) Se calcula sobre superficie declarada admisible.

(3) Aplicación del artículo 16 bis del RD 147/2023.

(4) Expediente con algunos recintos de pastos permanentes ubicados en espacios protegidos donde la carga ganadera mínima será 0,1 UGM/ha.

Puede verificar la integridad de una copia de este documento mediante la lectura del código QR adjunto o mediante el acceso a la dirección <https://ws050.juntadeandalucia.es/verificarFirma> indicando el código de VERIFICACIÓN

FIRMADO POR

RAQUEL MARIA ESPIN CRESPO

29/01/2025

VERIFICACIÓN

Pk2jmMURSWMFXCU9VKGJQRQ2Q7H5BP3

PÁG. 893/2713





- (1) Con incidencias que retienen pago o deniegan el expediente.
- (2) Se calcula sobre superficie declarada admisible.
- (3) Aplicación del artículo 16 bis del RD 147/2023.
- (4) Expediente con algunos recintos de pastos permanentes ubicados en espacios protegidos donde la carga ganadera mínima será 0,1 UGM/ha.

Puede verificar la integridad de una copia de este documento mediante la lectura del código QR adjunto o mediante el acceso a la dirección <https://ws050.juntadeandalucia.es/verificarFirma> indicando el código de VERIFICACIÓN

FIRMADO POR	RAQUEL MARIA ESPIN CRESPO	29/01/2025
VERIFICACIÓN	Pk2jmMURSWMFXCU9VKGJQRQ2Q7H5BP3	PÁG. 894/2713





APELLIDOS Y NOMBRE / RAZÓN SOCIAL

ESCOBAR MORENO OSCAR

NIF

****2321*

EXPEDIENTE

1264135

RESOLUCIÓN

CONCESIÓN DE LA AYUDA

DATOS DE MANTENIMIENTO UNIDADES

GRUPO DE PAGO

ZONAS DE MONTAÑA

Sup. Dec. Admisible

17,83

Sup. Resuelta

17,83

Sobredecl.

0,00

% Sobredecl.

0,00

RESUMEN DE PAGOS

	IMPORTE (Euros)			
	RESUELTO	FEADER	MAPA	CAPADR
Pago realizado	1.605,55	1.364,72	157,50	83,33

APLICACIÓN DE REDUCCIONES Y PENALIZACIONES (%)

Criterios de subvencionabilidad (1)	Presentación tardía	Omisión declaración	Condicionalidad
0,00	0,00	0,00	0,00

IMPORTE (Euros)

Calculado(2)	Reducción	Penalización	Reducción Penalización (3)	Penalización adicional	Resuelto	FEADER	MAPA	CAPADR
1.605,55 €	0,00 €	0,00 €	0,00 €	0,00 €	1.605,55 €	1.364,72 €	157,50 €	83,33 €
Importe Unitario:	93,00 €	Nuevo Importe Unitario:	90,05 €					

RECINTOS PROPUESTOS

REF.	REFERENCIA SIGPAC	CULTIVO	S/R	USO SIGPAC	Sup. Dec. admisible	Sup. Campo	Sup. Determ.	Sup. Resuelta
-1467531	18-035-001-00052-0028	OLIVAR	S		0,67		0,67	0,67
-1467530	18-035-001-00052-0027	OLIVAR	S		2,16		2,16	2,16
-1467529	18-035-001-00003-0001	OLIVAR	S		2,94		2,94	2,94
-1262370	18-035-001-00003-0054	ALMENDROS	S		0,84		0,84	0,84
-1262368	18-035-001-00003-0051	OLIVAR	S		0,93		0,93	0,93
-1262367	18-035-001-00003-0050	OLIVAR	S		1,29		1,29	1,29
-1128655	18-035-001-00003-0004	OLIVAR	S		0,22		0,22	0,22
-1128441	18-035-001-00003-0012	ALMENDROS	S		0,31		0,31	0,31
-1128434	18-035-001-00003-0028	OLIVAR	S		0,11		0,11	0,11
-1128418	18-035-001-00003-0038	OLIVAR	S		0,25		0,25	0,25
-1128414	18-035-001-00003-0042	HUERTA	S		0,07		0,07	0,07
-1128413	18-035-001-00003-0011	ALMENDROS	S		0,25		0,25	0,25
-1128412	18-035-001-00003-0019	OLIVAR	S		0,03		0,03	0,03
-1128411	18-035-001-00003-0017	OLIVAR	S		0,12		0,12	0,12
-1128399	18-035-001-00003-0040	OLIVAR	S		0,03		0,03	0,03
-1128398	18-035-001-00003-0018	OLIVAR	S		0,59		0,59	0,59
-1128392	18-035-001-00003-0015	OLIVAR	S		0,09		0,09	0,09
-1128390	18-035-001-00003-0005	OLIVAR	S		6,17		6,17	6,17
-1128371	18-035-001-00003-0014	OLIVAR	S		0,76		0,76	0,76

(1) Con incidencias que retienen pago o deniegan el expediente.

(2) Se calcula sobre superficie declarada admisible.

(3) Aplicación del artículo 16 bis del RD 147/2023.

(4) Expediente con algunos recintos de pastos permanentes ubicados en espacios protegidos donde la carga ganadera mínima será 0,1 UGM/ha.

Puede verificar la integridad de una copia de este documento mediante la lectura del código QR adjunto o mediante el acceso a la dirección <https://ws050.juntadeandalucia.es/verificarFirma> indicando el código de VERIFICACIÓN

FIRMADO POR

RAQUEL MARIA ESPIN CRESPO

29/01/2025

VERIFICACIÓN

Pk2jmMURSWMFXCU9VKGJQRQ2Q7H5BP3

PÁG. 895/2713





APELLIDOS Y NOMBRE / RAZÓN SOCIAL

ESPINAR ROMERO LIBORIO BERNABE

NIF

****5097*

EXPEDIENTE

1098147

RESOLUCIÓN

CONCESIÓN DE LA AYUDA

DATOS DE MANTENIMIENTO UNIDADES

GRUPO DE PAGO	Sup. Dec. Admisible	Sup. Resuelta	Sobredecl.	% Sobredecl.
ZONAS DE MONTAÑA	3,22	3,22	0,00	0,00

RESUMEN DE PAGOS

	IMPORTE (Euros)			
	RESUELTO	FEADER	MAPA	CAPADR
Pago realizado	299,46	254,54	29,38	15,54

APLICACIÓN DE REDUCCIONES Y PENALIZACIONES (%)

Criterios de subvencionabilidad (1)	Presentación tardía	Omisión declaración	Condicionalidad
0,00	0,00	0,00	0,00

IMPORTE (Euros)

Calculado(2)	Reducción	Penalización	Reducción Penalización (3)	Penalización adicional	Resuelto	FEADER	MAPA	CAPADR
299,46 €	0,00 €	0,00 €	0,00 €	0,00 €	299,46 €	254,54 €	29,38 €	15,54 €
Importe Unitario:	93,00 €	Nuevo Importe Unitario:	93,00 €					

RECINTOS PROPUESTOS

REF.	REFERENCIA SIGPAC	CULTIVO	S/R	USO SIGPAC	Sup. Dec. admisible	Sup. Campo	Sup. Determ.	Sup. Resuelta
6880913	18-139-007-00067-0001	OLIVAR	S		0,94		0,94	0,94
170000006841259	18-139-010-00809-0001	OLIVAR	S		0,92		0,92	0,92
170000006841262	18-139-008-00071-0002	OLIVAR	S		1,36		1,36	1,36

INCIDENCIAS

INCIDENCIA DESCRIPCIÓN

86119	Carga ganadera NO cumple con el valor mínimo de 0,2 UGM/ha. Recinto:18-139-006-00233-00006 Cultivo:62000 PASTOS PERMANENTES DE 5 O MAS AÑOS-SIN VARIEDAD Secano Carga Ganadera:0 Recinto:18-139-006-00233-00007 Cultivo:62000 PASTOS PERMANENTES DE 5 O MAS AÑOS-SIN VARIEDAD Secano Carga Ganadera:0 Recinto:18-139-006-00344-00001 Cultivo:62000 PASTOS PERMANENTES DE 5 O MAS AÑOS-SIN VARIEDAD Secano Carga Ganadera:0 Recinto:18-139-007-00376-00001 Cultivo:62000 PASTOS PERMANENTES DE 5 O MAS AÑOS-SIN VARIEDAD Secano Carga Ganadera:0
86122	Recinto superficie forrajera que realiza la actividad de producción de pastoreo y no declara el o los códigos del Registro de Explotaciones Ganaderas de Andalucía, REGA. Recinto:18-139-006-00233-00006 Cultivo:62000 PASTOS PERMANENTES DE 5 O MAS AÑOS-SIN VARIEDAD Secano Recinto:18-139-006-00233-00007 Cultivo:62000 PASTOS PERMANENTES DE 5 O MAS AÑOS-SIN VARIEDAD Secano Recinto:18-139-006-00344-00001 Cultivo:62000 PASTOS PERMANENTES DE 5 O MAS AÑOS-SIN VARIEDAD Secano Recinto:18-139-007-00376-00001 Cultivo:62000 PASTOS PERMANENTES DE 5 O MAS AÑOS-SIN VARIEDAD Secano
86124	Recinto de forrajera para Cálculo de Carga Ganadera que No pertenece a Explotación. Recinto:18-139-006-00233-00006 Cultivo:62000 PASTOS PERMANENTES DE 5 O MAS AÑOS-SIN VARIEDAD Secano Recinto:18-139-006-00233-00007 Cultivo:62000 PASTOS PERMANENTES DE 5 O MAS AÑOS-SIN VARIEDAD Secano Recinto:18-139-006-00344-00001 Cultivo:62000 PASTOS PERMANENTES DE 5 O MAS AÑOS-SIN VARIEDAD Secano Recinto:18-139-007-00376-00001 Cultivo:62000 PASTOS PERMANENTES DE 5 O MAS AÑOS-SIN VARIEDAD Secano

(1) Con incidencias que retienen pago o deniegan el expediente.

(2) Se calcula sobre superficie declarada admisible.

(3) Aplicación del artículo 16 bis del RD 147/2023.

(4) Expediente con algunos recintos de pastos permanentes ubicados en espacios protegidos donde la carga ganadera mínima será 0,1 UGM/ha.

Puede verificar la integridad de una copia de este documento mediante la lectura del código QR adjunto o mediante el acceso a la dirección <https://ws050.juntadeandalucia.es/verificarFirma> indicando el código de VERIFICACIÓN

FIRMADO POR

RAQUEL MARIA ESPIN CRESPO

29/01/2025

VERIFICACIÓN

Pk2jmMURSWMFCU9VKGJQRQ2Q7H5BP3

PÁG. 896/2713





Datos considerados para el Cálculo de la Carga Ganadera del expediente

Superficie determinada para Cálculo Carga Ganadera: 0,00 ha

Carga Ganadera del Expediente: 0,00 ugm/ha

Incidencias de carga ganadera

INCIDENCIA DESCRIPCIÓN

86122	Recinto superficie forrajera que realiza la actividad de producción de pastoreo y no declara el o los códigos del Registro de Explotaciones Ganaderas de Andalucía, REGA. Recinto:18-139-006-00233-00006 Cultivo:62000 PASTOS PERMANENTES DE 5 O MAS AÑOS-SIN VARIEDAD Secano Recinto:18-139-006-00233-00007 Cultivo:62000 PASTOS PERMANENTES DE 5 O MAS AÑOS-SIN VARIEDAD Secano Recinto:18-139-006-00344-00001 Cultivo:62000 PASTOS PERMANENTES DE 5 O MAS AÑOS-SIN VARIEDAD Secano Recinto:18-139-007-00376-00001 Cultivo:62000 PASTOS PERMANENTES DE 5 O MAS AÑOS-SIN VARIEDAD Secano
86124	Recinto de forrajera para Cálculo de Carga Ganadera que No pertenece a Explotación. Recinto:18-139-006-00233-00006 Cultivo:62000 PASTOS PERMANENTES DE 5 O MAS AÑOS-SIN VARIEDAD Secano Recinto:18-139-006-00233-00007 Cultivo:62000 PASTOS PERMANENTES DE 5 O MAS AÑOS-SIN VARIEDAD Secano Recinto:18-139-006-00344-00001 Cultivo:62000 PASTOS PERMANENTES DE 5 O MAS AÑOS-SIN VARIEDAD Secano Recinto:18-139-007-00376-00001 Cultivo:62000 PASTOS PERMANENTES DE 5 O MAS AÑOS-SIN VARIEDAD Secano
86128	Recinto de Forrajeras que no ha contabilizado para Carga Ganadera por no tener una explotación válida para el cálculo de la Carga Ganadera Recinto:18-139-006-00233-00006 Cultivo:62 PASTOS PERMANENTES DE 5 O MAS AÑOS- Recinto:18-139-006-00233-00007 Cultivo:62 PASTOS PERMANENTES DE 5 O MAS AÑOS- Recinto:18-139-006-00344-00001 Cultivo:62 PASTOS PERMANENTES DE 5 O MAS AÑOS- Recinto:18-139-007-00376-00001 Cultivo:62 PASTOS PERMANENTES DE 5 O MAS AÑOS-

(1) Con incidencias que retienen pago o deniegan el expediente.

(2) Se calcula sobre superficie declarada admisible.

(3) Aplicación del artículo 16 bis del RD 147/2023.

(4) Expediente con algunos recintos de pastos permanentes ubicados en espacios protegidos donde la carga ganadera mínima será 0,1 UGM/ha.

Puede verificar la integridad de una copia de este documento mediante la lectura del código QR adjunto o mediante el acceso a la dirección <https://ws050.juntadeandalucia.es/verificarFirma> indicando el código de VERIFICACIÓN

FIRMADO POR	RAQUEL MARIA ESPIN CRESPO	29/01/2025	
VERIFICACIÓN	Pk2jmMURSWMFXC9VKGJRQ2Q7H5BP3	PÁG. 897/2713	



APELLIDOS Y NOMBRE / RAZÓN SOCIAL

ESPINOSA LOPEZ GREGORIO

NIF

****0596*

EXPEDIENTE

1079428

RESOLUCIÓN

CONCESIÓN DE LA AYUDA

DATOS DE MANTENIMIENTO UNIDADES

GRUPO DE PAGO

ZONAS DE MONTAÑA

Sup. Dec. Admisible

7,61

Sup. Resuelta

7,61

Sobredecl.

0,00

% Sobredecl.

0,00

RESUMEN DE PAGOS

	IMPORTE (Euros)			
	RESUELTO	FEADER	MAPA	CAPADR
Pago realizado	707,73	601,57	69,43	36,73

APLICACIÓN DE REDUCCIONES Y PENALIZACIONES (%)

Criterios de subvencionabilidad (1)	Presentación tardía	Omisión declaración	Condicionalidad
0,00	0,00	0,00	0,00

IMPORTE (Euros)

Calculado(2)	Reducción	Penalización	Reducción Penalización (3)	Penalización adicional	Resuelto	FEADER	MAPA	CAPADR
707,73 €	0,00 €	0,00 €	0,00 €	0,00 €	707,73 €	601,57 €	69,43 €	36,73 €
Importe Unitario:	93,00 €	Nuevo Importe Unitario:	93,00 €					

RECINTOS PROPUESTOS

REF.	REFERENCIA SIGPAC	CULTIVO	S/R	USO SIGPAC	Sup. Dec. admisible	Sup. Campo	Sup. Determ.	Sup. Resuelta
-1468240	18-100-022-00350-0001	BARBECHO TRADICIONAL	S		0,31		0,31	0,31
4585404	18-100-007-00711-0001	AVENA	R		0,77		0,77	0,77
4585406	18-100-007-00711-0003	OLIVAR	R		0,01		0,01	0,01
4585407	18-100-007-00711-0004	AVENA	R		0,10		0,10	0,10
5236486	18-100-007-00385-0001	AVENA	R		0,26		0,26	0,26
5236488	18-100-007-00386-0001	AVENA	R		0,43		0,43	0,43
5236489	18-100-007-00444-0001	TRIGO BLANDO	R		0,63		0,63	0,63
5236490	18-100-007-00378-0001	AVENA	R		0,20		0,20	0,20
5236491	18-100-007-00332-0001	AVENA	R		0,48		0,48	0,48
5236503	18-100-007-00711-0002	ALMENDROS	R		0,23		0,23	0,23
5236554	18-100-007-00593-0001	ALMENDROS	R		0,33		0,33	0,33
5239431	18-100-007-00390-0001	BARBECHO TRADICIONAL	R		0,46		0,46	0,46
1700000005260278	18-100-022-00350-0001	AVENA	S		1,27		1,27	1,27
1700000005260284	18-100-007-00473-0001	AVENA	R		0,36		0,36	0,36
1700000005260293	18-100-007-00389-0001	AVENA	R		0,40		0,40	0,40
1700000005260297	18-100-007-00505-0001	ALFALFA	R		0,46		0,46	0,46
1700000005260298	18-100-007-00475-0001	AVENA	R		0,30		0,30	0,30
1700000005260300	18-100-008-00136-0001	ALFALFA	R		0,61		0,61	0,61

(1) Con incidencias que retienen pago o deniegan el expediente.

(2) Se calcula sobre superficie declarada admisible.

(3) Aplicación del artículo 16 bis del RD 147/2023.

(4) Expediente con algunos recintos de pastos permanentes ubicados en espacios protegidos donde la carga ganadera mínima será 0,1 UGM/ha.

Puede verificar la integridad de una copia de este documento mediante la lectura del código QR adjunto o mediante el acceso a la dirección <https://ws050.juntadeandalucia.es/verificarFirma> indicando el código de VERIFICACIÓN

FIRMADO POR

RAQUEL MARIA ESPIN CRESPO

29/01/2025

VERIFICACIÓN

Pk2jmMURSWMFXCU9VKGJRQ2Q7H5BP3

PÁG. 898/2713





INCIDENCIAS

INCIDENCIA DESCRIPCIÓN

- 3795 Recinto declarado con una situación de riesgo de abandono.
Recinto:18-100-007-00390-00001 Cultivo: -
- 86119 Carga ganadera NO cumple con el valor mínimo de 0,2 UGM/ha.
Recinto:18-100-003-00089-00004 Cultivo:78000 RAYGRAS ANUAL (Lolium multiflorum LAM. And hybrids)-SIN VARIEDAD
Regadío Carga Ganadera:0
Recinto:18-100-003-00089-00005 Cultivo:78000 RAYGRAS ANUAL (Lolium multiflorum LAM. And hybrids)-SIN VARIEDAD
Regadío Carga Ganadera:0
- 86122 Recinto superficie forrajera que realiza la actividad de producción de pastoreo y no declara el o los códigos del Registro de Explotaciones Ganaderas de Andalucía, REGA.
Recinto:18-100-003-00089-00004 Cultivo:78000 RAYGRAS ANUAL (Lolium multiflorum LAM. And hybrids)-SIN VARIEDAD
Regadío
Recinto:18-100-003-00089-00005 Cultivo:78000 RAYGRAS ANUAL (Lolium multiflorum LAM. And hybrids)-SIN VARIEDAD
Regadío
- 86124 Recinto de forrajera para Cálculo de Carga Ganadera que No pertenece a Explotación.
Recinto:18-100-003-00089-00004 Cultivo:78000 RAYGRAS ANUAL (Lolium multiflorum LAM. And hybrids)-SIN VARIEDAD
Regadío
Recinto:18-100-003-00089-00005 Cultivo:78000 RAYGRAS ANUAL (Lolium multiflorum LAM. And hybrids)-SIN VARIEDAD
Regadío

Datos considerados para el Cálculo de la Carga Ganadera del expediente

Superficie determinada para Cálculo Carga Ganadera: 0,00 ha
Carga Ganadera del Expediente: 0,00 ugm/ha

Incidenias de carga ganadera

INCIDENCIA DESCRIPCIÓN

- 3795 Recinto declarado con una situación de riesgo de abandono.
Recinto:18-100-007-00390-00001 Cultivo: -
- 86122 Recinto superficie forrajera que realiza la actividad de producción de pastoreo y no declara el o los códigos del Registro de Explotaciones Ganaderas de Andalucía, REGA.
Recinto:18-100-003-00089-00004 Cultivo:78000 RAYGRAS ANUAL (Lolium multiflorum LAM. And hybrids)-SIN VARIEDAD
Regadío
Recinto:18-100-003-00089-00005 Cultivo:78000 RAYGRAS ANUAL (Lolium multiflorum LAM. And hybrids)-SIN VARIEDAD
Regadío
- 86124 Recinto de forrajera para Cálculo de Carga Ganadera que No pertenece a Explotación.
Recinto:18-100-003-00089-00004 Cultivo:78000 RAYGRAS ANUAL (Lolium multiflorum LAM. And hybrids)-SIN VARIEDAD
Regadío
Recinto:18-100-003-00089-00005 Cultivo:78000 RAYGRAS ANUAL (Lolium multiflorum LAM. And hybrids)-SIN VARIEDAD
Regadío
- 86128 Recinto de Forrajeras que no ha contabilizado para Carga Ganadera por no tener una explotación válida para el cálculo de la Carga Ganadera
Recinto:18-100-003-00089-00004 Cultivo:78 RAYGRAS ANUAL (Lolium multiflorum LAM. And hybrids)-
Recinto:18-100-003-00089-00005 Cultivo:78 RAYGRAS ANUAL (Lolium multiflorum LAM. And hybrids)-
- 86132 Recinto superficie forrajera que no realiza la actividad de producción de pastoreo.
Recinto:18-100-022-00350-00001 Cultivo:20000 BARBECHO TRADICIONAL-SIN VARIEDAD Secano
Recinto:18-100-007-00390-00001 Cultivo:20000 BARBECHO TRADICIONAL-SIN VARIEDAD Regadío

(1) Con incidencias que retienen pago o deniegan el expediente.

(2) Se calcula sobre superficie declarada admisible.

(3) Aplicación del artículo 16 bis del RD 147/2023.

(4) Expediente con algunos recintos de pastos permanentes ubicados en espacios protegidos donde la carga ganadera mínima será 0,1 UGM/ha.

Puede verificar la integridad de una copia de este documento mediante la lectura del código QR adjunto o mediante el acceso a la dirección <https://ws050.juntadeandalucia.es/verificarFirma> indicando el código de VERIFICACIÓN

FIRMADO POR	RAQUEL MARIA ESPIN CRESPO	29/01/2025	
VERIFICACIÓN	Pk2jmMURSWMFCU9VKGJQRQ2Q7H5BP3	PÁG. 899/2713	



APELLIDOS Y NOMBRE / RAZÓN SOCIAL

FAJARDO FERNANDEZ MARINO

NIF

****2334*

EXPEDIENTE

1178021

RESOLUCIÓN

CONCESIÓN DE LA AYUDA

DATOS DE MANTENIMIENTO UNIDADES

GRUPO DE PAGO

ZONAS DE MONTAÑA

Sup. Dec. Admisible

6,91

Sup. Resuelta

5,75

Sobredecl.

1,16

% Sobredecl.

16,79

RESUMEN DE PAGOS

	IMPORTE (Euros)			
	RESUELTO	FEADER	MAPA	CAPADR
Pago realizado	355,21	301,93	34,85	18,43

APLICACIÓN DE REDUCCIONES Y PENALIZACIONES (%)

Criterios de subvencionabilidad (1)	Presentación tardía	Omisión declaración	Condicionalidad
0,00	0,00	0,00	0,00

IMPORTE (Euros)

Calculado(2)	Reducción	Penalización	Reducción Penalización (3)	Penalización adicional	Resuelto	FEADER	MAPA	CAPADR
642,63 €	107,88 €	179,54 €	0,00 €	0,00 €	355,21 €	301,93 €	34,85 €	18,43 €
Importe Unitario:	93,00 €	Nuevo Importe Unitario:	93,00 €					

RECINTOS PROPUESTOS

REF.	REFERENCIA SIGPAC	CULTIVO	S/R	USO SIGPAC	Sup. Dec. admisible	Sup. Campo	Sup. Determ.	Sup. Resuelta
-922813	18-151-004-00308-0026	AGUACATE	S		1,03		1,03	0,00
-922812	18-151-004-00308-0025	AGUACATE	S		0,10		0,10	0,10
-922811	18-151-004-00308-0024	AGUACATE	S		0,09		0,09	0,09
170000005401299	18-151-002-00035-0003	OLIVAR	S		0,84		0,84	0,73
170000005401300	18-151-004-00308-0022	OTROS FRUTALES	S		0,03		0,03	0,03
170000005401301	18-151-004-00308-0015	AGUACATE	S		0,31		0,31	0,31
170000005401302	18-151-004-00308-0004	AGUACATE	S		1,25		1,25	1,25
170000005401304	18-151-004-00308-0012	AGUACATE	S		0,15		0,15	0,15
170000005401305	18-151-004-00308-0020	AGUACATE	S		2,14		2,14	2,14
170000005401306	18-151-004-00308-0016	AGUACATE	S		0,21		0,21	0,21
170000005401307	18-151-004-00308-0011	AGUACATE	S		0,17		0,17	0,17
170000005401308	18-151-004-00308-0019	AGUACATE	S		0,56		0,56	0,54
170000005401309	18-151-004-00308-0018	OTROS FRUTALES	S		0,03		0,03	0,03

(1) Con incidencias que retienen pago o deniegan el expediente.

(2) Se calcula sobre superficie declarada admisible.

(3) Aplicación del artículo 16 bis del RD 147/2023.

(4) Expediente con algunos recintos de pastos permanentes ubicados en espacios protegidos donde la carga ganadera mínima será 0,1 UGM/ha.

Puede verificar la integridad de una copia de este documento mediante la lectura del código QR adjunto o mediante el acceso a la dirección <https://ws050.juntadeandalucia.es/verificarFirma> indicando el código de VERIFICACIÓN

FIRMADO POR

RAQUEL MARIA ESPIN CRESPO

29/01/2025

VERIFICACIÓN

Pk2jmMURSWMFXCU9VKGJRQ2Q7H5BP3

PÁG. 900/2713





INCIDENCIAS

INCIDENCIA DESCRIPCIÓN

- 4272 Verifica que las líneas de declaración de las Solicitudes Únicas no tienen solapes con la capa de Retroactividad Gráfica (ambas de la misma campaña) a nivel de expediente/línea de declaración gráfica de la solicitud.
Recinto:18-151-002-00035-00003 Cultivo: - Agregado de la referencia del recinto.:0 Zona de la referencia del recinto.:0 Superficie solapada.:0,11 Id. Incid.:100418163
Recinto:18-151-004-00308-00019 Cultivo: - Agregado de la referencia del recinto.:0 Zona de la referencia del recinto.:0 Superficie solapada.:0,02 Id. Incid.:100418164
- 8223 Control por Monitorización con resultado de presencia de más de un cultivo dentro de la línea de declaración.
Recinto:18-151-004-00308-00026 Cultivo: -
- 86119 Carga ganadera NO cumple con el valor mínimo de 0,2 UGM/ha.
Recinto:18-151-004-00308-00005 Cultivo:62000 PASTOS PERMANENTES DE 5 O MAS AÑOS-SIN VARIEDAD Secano Carga Ganadera:0
- 86121 Recinto superficie forrajera que no realiza la actividad de producción de pastoreo.
Recinto:18-151-004-00308-00005 Cultivo:62000 PASTOS PERMANENTES DE 5 O MAS AÑOS-SIN VARIEDAD Secano Actividad Agraria del recinto:2
- 86122 Recinto superficie forrajera que realiza la actividad de producción de pastoreo y no declara el o los códigos del Registro de Explotaciones Ganaderas de Andalucía, REGA.
Recinto:18-151-004-00308-00005 Cultivo:62000 PASTOS PERMANENTES DE 5 O MAS AÑOS-SIN VARIEDAD Secano
- 86124 Recinto de forrajera para Cálculo de Carga Ganadera que No pertenece a Explotación.
Recinto:18-151-004-00308-00005 Cultivo:62000 PASTOS PERMANENTES DE 5 O MAS AÑOS-SIN VARIEDAD Secano

Datos considerados para el Cálculo de la Carga Ganadera del expediente

Superficie determinada para Cálculo Carga Ganadera: 0,00 ha
Carga Ganadera del Expediente: 0,00 ugm/ha

Incidenias de carga ganadera

INCIDENCIA DESCRIPCIÓN

- 86122 Recinto superficie forrajera que realiza la actividad de producción de pastoreo y no declara el o los códigos del Registro de Explotaciones Ganaderas de Andalucía, REGA.
Recinto:18-151-004-00308-00005 Cultivo:62000 PASTOS PERMANENTES DE 5 O MAS AÑOS-SIN VARIEDAD Secano
- 86124 Recinto de forrajera para Cálculo de Carga Ganadera que No pertenece a Explotación.
Recinto:18-151-004-00308-00005 Cultivo:62000 PASTOS PERMANENTES DE 5 O MAS AÑOS-SIN VARIEDAD Secano
- 86128 Recinto de Forrajeras que no ha contabilizado para Carga Ganadera por no tener una explotación válida para el cálculo de la Carga Ganadera
Recinto:18-151-004-00308-00005 Cultivo:62 PASTOS PERMANENTES DE 5 O MAS AÑOS-
- 86132 Recinto superficie forrajera que no realiza la actividad de producción de pastoreo.
Recinto:18-151-004-00308-00005 Cultivo:62000 PASTOS PERMANENTES DE 5 O MAS AÑOS-SIN VARIEDAD Secano

(1) Con incidencias que retienen pago o deniegan el expediente.

(2) Se calcula sobre superficie declarada admisible.

(3) Aplicación del artículo 16 bis del RD 147/2023.

(4) Expediente con algunos recintos de pastos permanentes ubicados en espacios protegidos donde la carga ganadera mínima será 0,1 UGM/ha.

Puede verificar la integridad de una copia de este documento mediante la lectura del código QR adjunto o mediante el acceso a la dirección <https://ws050.juntadeandalucia.es/verificarFirma> indicando el código de VERIFICACIÓN

FIRMADO POR	RAQUEL MARIA ESPIN CRESPO	29/01/2025	
VERIFICACIÓN	Pk2jmMURSWMFXCU9VKGJRQ2Q7H5BP3	PÁG. 901/2713	



APELLIDOS Y NOMBRE / RAZÓN SOCIAL

FERNANDEZ AZUAGA SAMUEL

NIF
****0536*

EXPEDIENTE
1072967

RESOLUCIÓN
CONCESIÓN DE LA AYUDA

DATOS DE MANTENIMIENTO UNIDADES

GRUPO DE PAGO	Sup. Dec. Admisible	Sup. Resuelta	Sobredecl.	% Sobredecl.
ZONAS DE MONTAÑA	1,43	1,16	0,27	18,88

RESUMEN DE PAGOS

	IMPORTE (Euros)			
	RESUELTO	FEADER	MAPA	CAPADR
Pago realizado	107,88	91,70	10,58	5,60
Pago indebido	-5,39			
TOTAL	102,49			

APLICACIÓN DE REDUCCIONES Y PENALIZACIONES (%)

Criterios de subvencionabilidad (1)	Presentación tardía	Omisión declaración	Condicionalidad
0,00	0,00	0,00	5,00

IMPORTE (Euros)

Calculado(2)	Reducción	Penalización	Reducción Penalización (3)	Penalización adicional	Resuelto	FEADER	MAPA	CAPADR
132,99 €	25,11 €	0,00 €	0,00 €	0,00 €	102,49 €	87,12 €	10,05 €	5,32 €
Importe Unitario:	93,00 €	Nuevo Importe Unitario:	93,00 €					

RECINTOS PROPUESTOS

REF.	REFERENCIA SIGPAC	CULTIVO	USO S/R	Sup. Dec. admisible	Sup. Campo	Sup. Determ.	Sup. Resuelta
5499795	18-186-002-00010-0001	ALMENDROS	S	0,91		0,91	0,79
5499798	18-186-002-00010-0004	ALMENDROS	S	0,52		0,52	0,37

INCIDENCIAS

INCIDENCIA DESCRIPCIÓN

- 219 Superficie bruta de cruce en un recinto en una misma solicitud supera superficie total que el SIGPAC establece para él.
Recinto:18-186-002-00010-00001 Cultivo:104024 ALMENDROS-MARCONA Secano Suma de superficies declaradas para este recinto por el solicitante (Áreas):91 Superficie SIGPAC total para el recinto (Áreas):79 Exceso de superficie declarada (Hectáreas):0,12
Recinto:18-186-002-00010-00004 Cultivo:104024 ALMENDROS-MARCONA Secano Suma de superficies declaradas para este recinto por el solicitante (Áreas):52 Superficie SIGPAC total para el recinto (Áreas):37 Exceso de superficie declarada (Hectáreas):0,15
- 224 Superficie neta de cruce en un recinto en una misma solicitud supera superficie admisible que SIGPAC establece para él.
Recinto:18-186-002-00010-00002 Cultivo:62000 PASTOS PERMANENTES DE 5 O MAS AÑOS-SIN VARIEDAD Secano Superficie admisible de pastos del recinto según SIGPAC.:40 Suma de superficies de cruce netas declaradas para este recinto por el solicitante.:56 Exceso de superficie (Hectáreas):0,16
- 244 Superficie bruta de cruce total en un recinto en una misma solicitud supera superficie total que SIGPAC establece para él.
Recinto:18-186-002-00010-00002 Cultivo:62000 PASTOS PERMANENTES DE 5 O MAS AÑOS-SIN VARIEDAD Secano SUMAS SUPERFICIE DE CRUCE:56
- 86119 Carga ganadera NO cumple con el valor mínimo de 0,2 UGM/ha.
Recinto:18-186-002-00010-00002 Cultivo:62000 PASTOS PERMANENTES DE 5 O MAS AÑOS-SIN VARIEDAD Secano Carga Ganadera:0
Recinto:18-186-002-00010-00003 Cultivo:62000 PASTOS PERMANENTES DE 5 O MAS AÑOS-SIN VARIEDAD Secano Carga Ganadera:0
- 86122 Recinto superficie forrajera que realiza la actividad de producción de pastoreo y no declara el o los códigos del Registro de Explotaciones Ganaderas de Andalucía, REGA.
Recinto:18-186-002-00010-00002 Cultivo:62000 PASTOS PERMANENTES DE 5 O MAS AÑOS-SIN VARIEDAD Secano
Recinto:18-186-002-00010-00003 Cultivo:62000 PASTOS PERMANENTES DE 5 O MAS AÑOS-SIN VARIEDAD Secano
- 86124 Recinto de forrajera para Cálculo de Carga Ganadera que No pertenece a Explotación.
Recinto:18-186-002-00010-00002 Cultivo:62000 PASTOS PERMANENTES DE 5 O MAS AÑOS-SIN VARIEDAD Secano
Recinto:18-186-002-00010-00003 Cultivo:62000 PASTOS PERMANENTES DE 5 O MAS AÑOS-SIN VARIEDAD Secano

(1) Con incidencias que retienen pago o deniegan el expediente.

(2) Se calcula sobre superficie declarada admisible.

(3) Aplicación del artículo 16 bis del RD 147/2023.

(4) Expediente con algunos recintos de pastos permanentes ubicados en espacios protegidos donde la carga ganadera mínima será 0,1 UGM/ha.

Puede verificar la integridad de una copia de este documento mediante la lectura del código QR adjunto o mediante el acceso a la dirección <https://ws050.juntadeandalucia.es/verificarFirma> indicando el código de VERIFICACIÓN

FIRMADO POR	RAQUEL MARIA ESPIN CRESPO	29/01/2025
VERIFICACIÓN	Pk2jmMURSWMFXCU9VKGJRQ2Q7H5BP3	PÁG. 902/2713





Datos considerados para el Cálculo de la Carga Ganadera del expediente

Superficie determinada para Cálculo Carga Ganadera: 0,00 ha

Carga Ganadera del Expediente: 0,00 ugm/ha

Incidencias de carga ganadera

INCIDENCIA DESCRIPCIÓN

- 224 Superficie neta de cruce en un recinto en una misma solicitud supera superficie admisible que SIGPAC establece para él.
Recinto:18-186-002-00010-00002 Cultivo:62000 PASTOS PERMANENTES DE 5 O MAS AÑOS-SIN VARIEDAD Secano Superficie admisible de pastos del recinto según SIGPAC.:40 Suma de superficies de cruce netas declaradas para este recinto por el solicitante.:56 Exceso de superficie (Hectáreas):0,16
- 86122 Recinto superficie forrajera que realiza la actividad de producción de pastoreo y no declara el o los códigos del Registro de Explotaciones Ganaderas de Andalucía, REGA.
Recinto:18-186-002-00010-00002 Cultivo:62000 PASTOS PERMANENTES DE 5 O MAS AÑOS-SIN VARIEDAD Secano
Recinto:18-186-002-00010-00003 Cultivo:62000 PASTOS PERMANENTES DE 5 O MAS AÑOS-SIN VARIEDAD Secano
- 86124 Recinto de forrajera para Cálculo de Carga Ganadera que No pertenece a Explotación.
Recinto:18-186-002-00010-00002 Cultivo:62000 PASTOS PERMANENTES DE 5 O MAS AÑOS-SIN VARIEDAD Secano
Recinto:18-186-002-00010-00003 Cultivo:62000 PASTOS PERMANENTES DE 5 O MAS AÑOS-SIN VARIEDAD Secano
- 86128 Recinto de Forrajeras que no ha contabilizado para Carga Ganadera por no tener una explotación válida para el cálculo de la Carga Ganadera
Recinto:18-186-002-00010-00002 Cultivo:62 PASTOS PERMANENTES DE 5 O MAS AÑOS-
Recinto:18-186-002-00010-00003 Cultivo:62 PASTOS PERMANENTES DE 5 O MAS AÑOS-

(1) Con incidencias que retienen pago o deniegan el expediente.

(2) Se calcula sobre superficie declarada admisible.

(3) Aplicación del artículo 16 bis del RD 147/2023.

(4) Expediente con algunos recintos de pastos permanentes ubicados en espacios protegidos donde la carga ganadera mínima será 0,1 UGM/ha.

Puede verificar la integridad de una copia de este documento mediante la lectura del código QR adjunto o mediante el acceso a la dirección <https://ws050.juntadeandalucia.es/verificarFirma> indicando el código de VERIFICACIÓN

FIRMADO POR

RAQUEL MARIA ESPIN CRESPO

29/01/2025

VERIFICACIÓN

Pk2jmMURSWMFXC9VKGJRQ2Q7H5BP3

PÁG. 903/2713



**APELLIDOS Y NOMBRE / RAZÓN SOCIAL**

FERNÁNDEZ BAÑOS ANTONIO

NIF

****4719*

EXPEDIENTE

1266170

RESOLUCIÓN

CONCESIÓN DE LA AYUDA

DATOS DE MANTENIMIENTO UNIDADES

GRUPO DE PAGO	Sup. Dec. Admisible	Sup. Resuelta	Sobredecl.	% Sobredecl.
ZONAS DE MONTAÑA	12,63	12,63	0,00	0,00

RESUMEN DE PAGOS

	IMPORTE (Euros)			
	RESUELTO	FEADER	MAPA	CAPADR
Pago realizado	1.162,84	988,41	114,07	60,36

APLICACIÓN DE REDUCCIONES Y PENALIZACIONES (%)

Criterios de subvencionabilidad (1)	Presentación tardía	Omisión declaración	Condicionabilidad
0,00	0,00	1,00	0,00

IMPORTE (Euros)

Calculado(2)	Reducción	Penalización	Reducción Penalización (3)	Penalización adicional	Resuelto	FEADER	MAPA	CAPADR
1.174,59 €	0,00 €	0,00 €	0,00 €	0,00 €	1.162,84 €	988,41 €	114,07 €	60,36 €
Importe Unitario:	93,00 €		Nuevo Importe Unitario:	93,00 €				

(1) Con incidencias que retienen pago o deniegan el expediente.

(2) Se calcula sobre superficie declarada admisible.

(3) Aplicación del artículo 16 bis del RD 147/2023.

(4) Expediente con algunos recintos de pastos permanentes ubicados en espacios protegidos donde la carga ganadera mínima será 0,1 UGM/ha.

Puede verificar la integridad de una copia de este documento mediante la lectura del código QR adjunto o mediante el acceso a la dirección <https://ws050.juntadeandalucia.es/verificarFirma> indicando el código de VERIFICACIÓN

FIRMADO POR

RAQUEL MARIA ESPIN CRESPO

29/01/2025

VERIFICACIÓN

Pk2jmMURSWMFXCU9VKGJRQ2Q7H5BP3

PÁG. 904/2713





RECINTOS PROPUESTOS

REF.	REFERENCIA SIGPAC	CULTIVO	S/R	USO SIGPAC	Sup. Dec. admisible	Sup. Campo	Sup. Determ.	Sup. Resuelta
-1373364	18-144-033-00074-0001	ALMENDROS	S		0,25		0,25	0,25
5261595	18-144-031-00252-0002	MEZCLA AVENA-CEBADA	R		0,03		0,03	0,03
5261597	18-144-031-00252-0001	OLIVAR	R		0,06		0,06	0,06
5261599	18-144-031-00329-0002	OLIVAR	R		0,20		0,20	0,20
5261600	18-144-031-00323-0001	OTROS FRUTALES	R		0,04		0,04	0,04
5261602	18-144-031-00355-0001	OLIVAR	R		0,08		0,08	0,08
5261603	18-144-031-00438-0004	OLIVAR	S		0,08		0,08	0,08
5261604	18-144-031-00181-0001	OLIVAR	S		0,10		0,10	0,10
5261605	18-144-031-00445-0005	OLIVAR	R		0,18		0,18	0,18
5261606	18-144-031-00445-0004	OLIVAR	R		0,44		0,44	0,44
5261611	18-144-031-00207-0001	HIGUERA	S		0,11		0,11	0,11
5261615	18-144-031-00149-0001	HIGUERA	S		0,12		0,12	0,12
5261616	18-144-031-00412-0005	MEZCLA AVENA-CEBADA	R		0,05		0,05	0,05
5261618	18-144-031-00412-0002	OLIVAR	R		0,38		0,38	0,38
5261619	18-144-031-00155-0001	ALMENDROS	S		0,30		0,30	0,30
5261622	18-144-031-00412-0006	MEZCLA AVENA-CEBADA	R		0,04		0,04	0,04
5261626	18-144-031-00374-0001	OLIVAR	S		0,10		0,10	0,10
5261627	18-144-033-00045-0002	ALMENDROS	S		0,41		0,41	0,41
5261628	18-144-031-00361-0001	OLIVAR	R		0,08		0,08	0,08
5261630	18-144-031-00079-0001	ALMENDROS	S		0,54		0,54	0,54
5261636	18-144-031-00381-0004	MEZCLA AVENA-CEBADA	R		0,08		0,08	0,08
5261638	18-144-031-00381-0002	OLIVAR	R		0,44		0,44	0,44
5261639	18-144-033-00081-0001	ALMENDROS	S		0,51		0,51	0,51
5338203	18-144-031-00112-0001	ALMENDROS	S		0,47		0,47	0,47
5338205	18-144-033-00045-0001	ALMENDROS	S		0,59		0,59	0,59
5338206	18-144-033-00080-0001	ALMENDROS	S		0,29		0,29	0,29
5338207	18-144-033-00079-0001	ALMENDROS	S		1,24		1,24	1,24
5542736	18-144-031-00148-0001	ALMENDROS	S		1,44		1,44	1,44
5542899	18-144-031-00308-0001	OTROS FRUTALES	R		0,05		0,05	0,05
5542905	18-144-031-00338-0001	OLIVAR	R		0,12		0,12	0,12
5542917	18-144-032-00045-0001	HIGUERA	S		0,46		0,46	0,46
5542925	18-144-033-00046-0001	ALMENDROS	S		1,19		1,19	1,19
5542944	18-144-033-00088-0001	ALMENDROS	S		2,16		2,16	2,16

INCIDENCIAS

INCIDENCIA DESCRIPCIÓN

256	Solicitud con recintos no declarados en campaña actual con una reducción por omisión de superficie superior al 3% CÓDIGO PARA EL PORCENTAJE DE REDUCCIÓN POR OMISIÓN QUE CORRESPONDE A LA SOLICITUD:1
452	Actividad agraria declarada en un recinto no compatible con el uso PA, PR o PS asignado en SIGPAC para ese recinto. Recinto:18-144-031-00079-00002 Cultivo:62000 PASTOS PERMANENTES DE 5 O MAS AÑOS-SIN VARIEDAD Secano USO ASIGNADO EN SIGPAC:PR Recinto:18-144-031-00112-00002 Cultivo:62000 PASTOS PERMANENTES DE 5 O MAS AÑOS-SIN VARIEDAD Secano USO ASIGNADO EN SIGPAC:PS Recinto:18-144-031-00148-00002 Cultivo:62000 PASTOS PERMANENTES DE 5 O MAS AÑOS-SIN VARIEDAD Secano USO ASIGNADO EN SIGPAC:PS Recinto:18-144-031-00148-00003 Cultivo:62000 PASTOS PERMANENTES DE 5 O MAS AÑOS-SIN VARIEDAD Secano USO ASIGNADO EN SIGPAC:PS Recinto:18-144-031-00148-00004 Cultivo:62000 PASTOS PERMANENTES DE 5 O MAS AÑOS-SIN VARIEDAD Secano USO ASIGNADO EN SIGPAC:PS Recinto:18-144-031-00149-00002 Cultivo:62000 PASTOS PERMANENTES DE 5 O MAS AÑOS-SIN VARIEDAD Secano USO ASIGNADO EN SIGPAC:PS Recinto:18-144-031-00155-00002 Cultivo:62000 PASTOS PERMANENTES DE 5 O MAS AÑOS-SIN VARIEDAD Secano USO ASIGNADO EN SIGPAC:PR Recinto:18-144-031-00172-00001 Cultivo:62000 PASTOS PERMANENTES DE 5 O MAS AÑOS-SIN VARIEDAD Secano USO ASIGNADO EN SIGPAC:PS

(1) Con incidencias que retienen pago o deniegan el expediente.
 (2) Se calcula sobre superficie declarada admisible.
 (3) Aplicación del artículo 16 bis del RD 147/2023.
 (4) Expediente con algunos recintos de pastos permanentes ubicados en espacios protegidos donde la carga ganadera mínima será 0,1 UGM/ha.

Puede verificar la integridad de una copia de este documento mediante la lectura del código QR adjunto o mediante el acceso a la dirección <https://ws050.juntadeandalucia.es/verificarFirma> indicando el código de VERIFICACIÓN

FIRMADO POR	RAQUEL MARIA ESPIN CRESPO	29/01/2025	
VERIFICACIÓN	Pk2jmMURSWMFXC9VKGJRQ2Q7H5BP3	PÁG. 905/2713	



INCIDENCIAS

INCIDENCIA DESCRIPCIÓN

	Recinto:18-144-031-00181-00002 Cultivo:62000 PASTOS PERMANENTES DE 5 O MAS AÑOS-SIN VARIEDAD Secano USO ASIGNADO EN SIGPAC:PS
	Recinto:18-144-031-00181-00005 Cultivo:62000 PASTOS PERMANENTES DE 5 O MAS AÑOS-SIN VARIEDAD Secano USO ASIGNADO EN SIGPAC:PS
	Recinto:18-144-031-00374-00002 Cultivo:62000 PASTOS PERMANENTES DE 5 O MAS AÑOS-SIN VARIEDAD Secano USO ASIGNADO EN SIGPAC:PS
	Recinto:18-144-031-00374-00003 Cultivo:62000 PASTOS PERMANENTES DE 5 O MAS AÑOS-SIN VARIEDAD Secano USO ASIGNADO EN SIGPAC:PS
	Recinto:18-144-031-00412-00008 Cultivo:62000 PASTOS PERMANENTES DE 5 O MAS AÑOS-SIN VARIEDAD Secano USO ASIGNADO EN SIGPAC:PR
	Recinto:18-144-031-00445-00007 Cultivo:62000 PASTOS PERMANENTES DE 5 O MAS AÑOS-SIN VARIEDAD Secano USO ASIGNADO EN SIGPAC:PS
	Recinto:18-144-031-00455-00001 Cultivo:62000 PASTOS PERMANENTES DE 5 O MAS AÑOS-SIN VARIEDAD Secano USO ASIGNADO EN SIGPAC:PS
	Recinto:18-144-032-00043-00002 Cultivo:62000 PASTOS PERMANENTES DE 5 O MAS AÑOS-SIN VARIEDAD Secano USO ASIGNADO EN SIGPAC:PR
	Recinto:18-144-032-00044-00001 Cultivo:62000 PASTOS PERMANENTES DE 5 O MAS AÑOS-SIN VARIEDAD Secano USO ASIGNADO EN SIGPAC:PR
	Recinto:18-144-032-00044-00002 Cultivo:62000 PASTOS PERMANENTES DE 5 O MAS AÑOS-SIN VARIEDAD Secano USO ASIGNADO EN SIGPAC:PS
	Recinto:18-144-032-00045-00002 Cultivo:62000 PASTOS PERMANENTES DE 5 O MAS AÑOS-SIN VARIEDAD Secano USO ASIGNADO EN SIGPAC:PS
	Recinto:18-144-032-00051-00001 Cultivo:62000 PASTOS PERMANENTES DE 5 O MAS AÑOS-SIN VARIEDAD Secano USO ASIGNADO EN SIGPAC:PS
	Recinto:18-144-032-00062-00003 Cultivo:62000 PASTOS PERMANENTES DE 5 O MAS AÑOS-SIN VARIEDAD Secano USO ASIGNADO EN SIGPAC:PS
	Recinto:18-144-032-00074-00001 Cultivo:62000 PASTOS PERMANENTES DE 5 O MAS AÑOS-SIN VARIEDAD Secano USO ASIGNADO EN SIGPAC:PS
	Recinto:18-144-032-00093-00002 Cultivo:62000 PASTOS PERMANENTES DE 5 O MAS AÑOS-SIN VARIEDAD Secano USO ASIGNADO EN SIGPAC:PS
	Recinto:18-144-033-00046-00002 Cultivo:62000 PASTOS PERMANENTES DE 5 O MAS AÑOS-SIN VARIEDAD Secano USO ASIGNADO EN SIGPAC:PR
86119	Carga ganadera NO cumple con el valor mínimo de 0,2 UGM/ha.
	Recinto:18-144-031-00079-00002 Cultivo:62000 PASTOS PERMANENTES DE 5 O MAS AÑOS-SIN VARIEDAD Secano Carga Ganadera:0
	Recinto:18-144-031-00112-00002 Cultivo:62000 PASTOS PERMANENTES DE 5 O MAS AÑOS-SIN VARIEDAD Secano Carga Ganadera:0
	Recinto:18-144-031-00148-00002 Cultivo:62000 PASTOS PERMANENTES DE 5 O MAS AÑOS-SIN VARIEDAD Secano Carga Ganadera:0
	Recinto:18-144-031-00148-00003 Cultivo:62000 PASTOS PERMANENTES DE 5 O MAS AÑOS-SIN VARIEDAD Secano Carga Ganadera:0
	Recinto:18-144-031-00148-00004 Cultivo:62000 PASTOS PERMANENTES DE 5 O MAS AÑOS-SIN VARIEDAD Secano Carga Ganadera:0
	Recinto:18-144-031-00149-00002 Cultivo:62000 PASTOS PERMANENTES DE 5 O MAS AÑOS-SIN VARIEDAD Secano Carga Ganadera:0
	Recinto:18-144-031-00155-00002 Cultivo:62000 PASTOS PERMANENTES DE 5 O MAS AÑOS-SIN VARIEDAD Secano Carga Ganadera:0
	Recinto:18-144-031-00172-00001 Cultivo:62000 PASTOS PERMANENTES DE 5 O MAS AÑOS-SIN VARIEDAD Secano Carga Ganadera:0
	Recinto:18-144-031-00181-00002 Cultivo:62000 PASTOS PERMANENTES DE 5 O MAS AÑOS-SIN VARIEDAD Secano Carga Ganadera:0
	Recinto:18-144-031-00181-00005 Cultivo:62000 PASTOS PERMANENTES DE 5 O MAS AÑOS-SIN VARIEDAD Secano Carga Ganadera:0
	Recinto:18-144-031-00308-00002 Cultivo:62000 PASTOS PERMANENTES DE 5 O MAS AÑOS-SIN VARIEDAD Secano Carga Ganadera:0
	Recinto:18-144-031-00374-00002 Cultivo:62000 PASTOS PERMANENTES DE 5 O MAS AÑOS-SIN VARIEDAD Secano Carga Ganadera:0
	Recinto:18-144-031-00374-00003 Cultivo:62000 PASTOS PERMANENTES DE 5 O MAS AÑOS-SIN VARIEDAD Secano Carga Ganadera:0
	Recinto:18-144-031-00412-00008 Cultivo:62000 PASTOS PERMANENTES DE 5 O MAS AÑOS-SIN VARIEDAD Secano Carga Ganadera:0
	Recinto:18-144-031-00445-00007 Cultivo:62000 PASTOS PERMANENTES DE 5 O MAS AÑOS-SIN VARIEDAD Secano Carga Ganadera:0
	Recinto:18-144-031-00455-00001 Cultivo:62000 PASTOS PERMANENTES DE 5 O MAS AÑOS-SIN VARIEDAD Secano Carga Ganadera:0
	Recinto:18-144-032-00043-00002 Cultivo:62000 PASTOS PERMANENTES DE 5 O MAS AÑOS-SIN VARIEDAD Secano Carga Ganadera:0

(1) Con incidencias que retienen pago o deniegan el expediente.

(2) Se calcula sobre superficie declarada admisible.

(3) Aplicación del artículo 16 bis del RD 147/2023.

(4) Expediente con algunos recintos de pastos permanentes ubicados en espacios protegidos donde la carga ganadera mínima será 0,1 UGM/ha.

Puede verificar la integridad de una copia de este documento mediante la lectura del código QR adjunto o mediante el acceso a la dirección <https://ws050.juntadeandalucia.es/verificarFirma> indicando el código de VERIFICACIÓN

FIRMADO POR	RAQUEL MARIA ESPIN CRESPO	29/01/2025	
VERIFICACIÓN	Pk2jmMURSWMFXCU9VKGJRQ2Q7H5BP3	PÁG. 906/2713	



INCIDENCIAS

INCIDENCIA DESCRIPCIÓN

	Ganadera:0			
	Recinto:18-144-032-00044-00001	Cultivo:62000	PASTOS PERMANENTES DE 5 O MAS AÑOS-SIN VARIEDAD	Secano Carga
	Ganadera:0			
	Recinto:18-144-032-00044-00002	Cultivo:62000	PASTOS PERMANENTES DE 5 O MAS AÑOS-SIN VARIEDAD	Secano Carga
	Ganadera:0			
	Recinto:18-144-032-00045-00002	Cultivo:62000	PASTOS PERMANENTES DE 5 O MAS AÑOS-SIN VARIEDAD	Secano Carga
	Ganadera:0			
	Recinto:18-144-032-00051-00001	Cultivo:62000	PASTOS PERMANENTES DE 5 O MAS AÑOS-SIN VARIEDAD	Secano Carga
	Ganadera:0			
	Recinto:18-144-032-00062-00003	Cultivo:62000	PASTOS PERMANENTES DE 5 O MAS AÑOS-SIN VARIEDAD	Secano Carga
	Ganadera:0			
	Recinto:18-144-032-00074-00001	Cultivo:62000	PASTOS PERMANENTES DE 5 O MAS AÑOS-SIN VARIEDAD	Secano Carga
	Ganadera:0			
	Recinto:18-144-032-00093-00002	Cultivo:62000	PASTOS PERMANENTES DE 5 O MAS AÑOS-SIN VARIEDAD	Secano Carga
	Ganadera:0			
	Recinto:18-144-033-00046-00002	Cultivo:62000	PASTOS PERMANENTES DE 5 O MAS AÑOS-SIN VARIEDAD	Secano Carga
	Ganadera:0			
86121	Recinto superficie forrajera que no realiza la actividad de producción de pastoreo.			
	Recinto:18-144-031-00079-00002	Cultivo:62000	PASTOS PERMANENTES DE 5 O MAS AÑOS-SIN VARIEDAD	Secano Actividad Agraria del recinto:2
	Recinto:18-144-031-00112-00002	Cultivo:62000	PASTOS PERMANENTES DE 5 O MAS AÑOS-SIN VARIEDAD	Secano Actividad Agraria del recinto:2
	Recinto:18-144-031-00148-00002	Cultivo:62000	PASTOS PERMANENTES DE 5 O MAS AÑOS-SIN VARIEDAD	Secano Actividad Agraria del recinto:2
	Recinto:18-144-031-00148-00003	Cultivo:62000	PASTOS PERMANENTES DE 5 O MAS AÑOS-SIN VARIEDAD	Secano Actividad Agraria del recinto:2
	Recinto:18-144-031-00148-00004	Cultivo:62000	PASTOS PERMANENTES DE 5 O MAS AÑOS-SIN VARIEDAD	Secano Actividad Agraria del recinto:2
	Recinto:18-144-031-00149-00002	Cultivo:62000	PASTOS PERMANENTES DE 5 O MAS AÑOS-SIN VARIEDAD	Secano Actividad Agraria del recinto:2
	Recinto:18-144-031-00155-00002	Cultivo:62000	PASTOS PERMANENTES DE 5 O MAS AÑOS-SIN VARIEDAD	Secano Actividad Agraria del recinto:2
	Recinto:18-144-031-00172-00001	Cultivo:62000	PASTOS PERMANENTES DE 5 O MAS AÑOS-SIN VARIEDAD	Secano Actividad Agraria del recinto:2
	Recinto:18-144-031-00181-00002	Cultivo:62000	PASTOS PERMANENTES DE 5 O MAS AÑOS-SIN VARIEDAD	Secano Actividad Agraria del recinto:2
	Recinto:18-144-031-00181-00005	Cultivo:62000	PASTOS PERMANENTES DE 5 O MAS AÑOS-SIN VARIEDAD	Secano Actividad Agraria del recinto:2
	Recinto:18-144-031-00308-00002	Cultivo:62000	PASTOS PERMANENTES DE 5 O MAS AÑOS-SIN VARIEDAD	Secano Actividad Agraria del recinto:2
	Recinto:18-144-031-00374-00002	Cultivo:62000	PASTOS PERMANENTES DE 5 O MAS AÑOS-SIN VARIEDAD	Secano Actividad Agraria del recinto:2
	Recinto:18-144-031-00374-00003	Cultivo:62000	PASTOS PERMANENTES DE 5 O MAS AÑOS-SIN VARIEDAD	Secano Actividad Agraria del recinto:2
	Recinto:18-144-031-00412-00008	Cultivo:62000	PASTOS PERMANENTES DE 5 O MAS AÑOS-SIN VARIEDAD	Secano Actividad Agraria del recinto:2
	Recinto:18-144-031-00445-00007	Cultivo:62000	PASTOS PERMANENTES DE 5 O MAS AÑOS-SIN VARIEDAD	Secano Actividad Agraria del recinto:2
	Recinto:18-144-031-00455-00001	Cultivo:62000	PASTOS PERMANENTES DE 5 O MAS AÑOS-SIN VARIEDAD	Secano Actividad Agraria del recinto:2
	Recinto:18-144-032-00043-00002	Cultivo:62000	PASTOS PERMANENTES DE 5 O MAS AÑOS-SIN VARIEDAD	Secano Actividad Agraria del recinto:2
	Recinto:18-144-032-00044-00001	Cultivo:62000	PASTOS PERMANENTES DE 5 O MAS AÑOS-SIN VARIEDAD	Secano Actividad Agraria del recinto:2
	Recinto:18-144-032-00044-00002	Cultivo:62000	PASTOS PERMANENTES DE 5 O MAS AÑOS-SIN VARIEDAD	Secano Actividad Agraria del recinto:2
	Recinto:18-144-032-00045-00002	Cultivo:62000	PASTOS PERMANENTES DE 5 O MAS AÑOS-SIN VARIEDAD	Secano Actividad Agraria del recinto:2
	Recinto:18-144-032-00051-00001	Cultivo:62000	PASTOS PERMANENTES DE 5 O MAS AÑOS-SIN VARIEDAD	Secano Actividad Agraria del recinto:2
	Recinto:18-144-032-00062-00003	Cultivo:62000	PASTOS PERMANENTES DE 5 O MAS AÑOS-SIN VARIEDAD	Secano Actividad Agraria del recinto:2
	Recinto:18-144-032-00074-00001	Cultivo:62000	PASTOS PERMANENTES DE 5 O MAS AÑOS-SIN VARIEDAD	Secano Actividad Agraria del recinto:2
	Recinto:18-144-032-00093-00002	Cultivo:62000	PASTOS PERMANENTES DE 5 O MAS AÑOS-SIN VARIEDAD	Secano Actividad Agraria del recinto:2

(1) Con incidencias que retienen pago o deniegan el expediente.
 (2) Se calcula sobre superficie declarada admisible.
 (3) Aplicación del artículo 16 bis del RD 147/2023.
 (4) Expediente con algunos recintos de pastos permanentes ubicados en espacios protegidos donde la carga ganadera mínima será 0,1 UGM/ha.

Puede verificar la integridad de una copia de este documento mediante la lectura del código QR adjunto o mediante el acceso a la dirección <https://ws050.juntadeandalucia.es/verificarFirma> indicando el código de VERIFICACIÓN

FIRMADO POR	RAQUEL MARIA ESPIN CRESPO	29/01/2025
VERIFICACIÓN	Pk2jmMURSWMFXCU9VKGJRQ2Q7H5BP3	PÁG. 907/2713





INCIDENCIAS

INCIDENCIA DESCRIPCIÓN

86122	<p>Recinto:18-144-033-00046-00002 Cultivo:62000 PASTOS PERMANENTES DE 5 O MAS AÑOS-SIN VARIEDAD Secano Actividad Agraria del recinto:2</p> <p>Recinto superficie forrajera que realiza la actividad de producción de pastoreo y no declara el o los códigos del Registro de Explotaciones Ganaderas de Andalucía, REGA.</p> <p>Recinto:18-144-031-00079-00002 Cultivo:62000 PASTOS PERMANENTES DE 5 O MAS AÑOS-SIN VARIEDAD Secano</p> <p>Recinto:18-144-031-00112-00002 Cultivo:62000 PASTOS PERMANENTES DE 5 O MAS AÑOS-SIN VARIEDAD Secano</p> <p>Recinto:18-144-031-00148-00002 Cultivo:62000 PASTOS PERMANENTES DE 5 O MAS AÑOS-SIN VARIEDAD Secano</p> <p>Recinto:18-144-031-00148-00003 Cultivo:62000 PASTOS PERMANENTES DE 5 O MAS AÑOS-SIN VARIEDAD Secano</p> <p>Recinto:18-144-031-00148-00004 Cultivo:62000 PASTOS PERMANENTES DE 5 O MAS AÑOS-SIN VARIEDAD Secano</p> <p>Recinto:18-144-031-00149-00002 Cultivo:62000 PASTOS PERMANENTES DE 5 O MAS AÑOS-SIN VARIEDAD Secano</p> <p>Recinto:18-144-031-00155-00002 Cultivo:62000 PASTOS PERMANENTES DE 5 O MAS AÑOS-SIN VARIEDAD Secano</p> <p>Recinto:18-144-031-00172-00001 Cultivo:62000 PASTOS PERMANENTES DE 5 O MAS AÑOS-SIN VARIEDAD Secano</p> <p>Recinto:18-144-031-00181-00002 Cultivo:62000 PASTOS PERMANENTES DE 5 O MAS AÑOS-SIN VARIEDAD Secano</p> <p>Recinto:18-144-031-00181-00005 Cultivo:62000 PASTOS PERMANENTES DE 5 O MAS AÑOS-SIN VARIEDAD Secano</p> <p>Recinto:18-144-031-00308-00002 Cultivo:62000 PASTOS PERMANENTES DE 5 O MAS AÑOS-SIN VARIEDAD Secano</p> <p>Recinto:18-144-031-00374-00002 Cultivo:62000 PASTOS PERMANENTES DE 5 O MAS AÑOS-SIN VARIEDAD Secano</p> <p>Recinto:18-144-031-00374-00003 Cultivo:62000 PASTOS PERMANENTES DE 5 O MAS AÑOS-SIN VARIEDAD Secano</p> <p>Recinto:18-144-031-00412-00008 Cultivo:62000 PASTOS PERMANENTES DE 5 O MAS AÑOS-SIN VARIEDAD Secano</p> <p>Recinto:18-144-031-00445-00007 Cultivo:62000 PASTOS PERMANENTES DE 5 O MAS AÑOS-SIN VARIEDAD Secano</p> <p>Recinto:18-144-031-00455-00001 Cultivo:62000 PASTOS PERMANENTES DE 5 O MAS AÑOS-SIN VARIEDAD Secano</p> <p>Recinto:18-144-032-00043-00002 Cultivo:62000 PASTOS PERMANENTES DE 5 O MAS AÑOS-SIN VARIEDAD Secano</p> <p>Recinto:18-144-032-00044-00001 Cultivo:62000 PASTOS PERMANENTES DE 5 O MAS AÑOS-SIN VARIEDAD Secano</p> <p>Recinto:18-144-032-00044-00002 Cultivo:62000 PASTOS PERMANENTES DE 5 O MAS AÑOS-SIN VARIEDAD Secano</p> <p>Recinto:18-144-032-00045-00002 Cultivo:62000 PASTOS PERMANENTES DE 5 O MAS AÑOS-SIN VARIEDAD Secano</p> <p>Recinto:18-144-032-00051-00001 Cultivo:62000 PASTOS PERMANENTES DE 5 O MAS AÑOS-SIN VARIEDAD Secano</p> <p>Recinto:18-144-032-00062-00003 Cultivo:62000 PASTOS PERMANENTES DE 5 O MAS AÑOS-SIN VARIEDAD Secano</p> <p>Recinto:18-144-032-00074-00001 Cultivo:62000 PASTOS PERMANENTES DE 5 O MAS AÑOS-SIN VARIEDAD Secano</p> <p>Recinto:18-144-032-00093-00002 Cultivo:62000 PASTOS PERMANENTES DE 5 O MAS AÑOS-SIN VARIEDAD Secano</p> <p>Recinto:18-144-033-00046-00002 Cultivo:62000 PASTOS PERMANENTES DE 5 O MAS AÑOS-SIN VARIEDAD Secano</p>
86124	<p>Recinto de forrajera para Cálculo de Carga Ganadera que No pertenece a Explotación.</p> <p>Recinto:18-144-031-00079-00002 Cultivo:62000 PASTOS PERMANENTES DE 5 O MAS AÑOS-SIN VARIEDAD Secano</p> <p>Recinto:18-144-031-00112-00002 Cultivo:62000 PASTOS PERMANENTES DE 5 O MAS AÑOS-SIN VARIEDAD Secano</p> <p>Recinto:18-144-031-00148-00002 Cultivo:62000 PASTOS PERMANENTES DE 5 O MAS AÑOS-SIN VARIEDAD Secano</p> <p>Recinto:18-144-031-00148-00003 Cultivo:62000 PASTOS PERMANENTES DE 5 O MAS AÑOS-SIN VARIEDAD Secano</p> <p>Recinto:18-144-031-00148-00004 Cultivo:62000 PASTOS PERMANENTES DE 5 O MAS AÑOS-SIN VARIEDAD Secano</p> <p>Recinto:18-144-031-00149-00002 Cultivo:62000 PASTOS PERMANENTES DE 5 O MAS AÑOS-SIN VARIEDAD Secano</p> <p>Recinto:18-144-031-00155-00002 Cultivo:62000 PASTOS PERMANENTES DE 5 O MAS AÑOS-SIN VARIEDAD Secano</p> <p>Recinto:18-144-031-00172-00001 Cultivo:62000 PASTOS PERMANENTES DE 5 O MAS AÑOS-SIN VARIEDAD Secano</p> <p>Recinto:18-144-031-00181-00002 Cultivo:62000 PASTOS PERMANENTES DE 5 O MAS AÑOS-SIN VARIEDAD Secano</p> <p>Recinto:18-144-031-00181-00005 Cultivo:62000 PASTOS PERMANENTES DE 5 O MAS AÑOS-SIN VARIEDAD Secano</p> <p>Recinto:18-144-031-00308-00002 Cultivo:62000 PASTOS PERMANENTES DE 5 O MAS AÑOS-SIN VARIEDAD Secano</p> <p>Recinto:18-144-031-00374-00002 Cultivo:62000 PASTOS PERMANENTES DE 5 O MAS AÑOS-SIN VARIEDAD Secano</p> <p>Recinto:18-144-031-00374-00003 Cultivo:62000 PASTOS PERMANENTES DE 5 O MAS AÑOS-SIN VARIEDAD Secano</p> <p>Recinto:18-144-031-00412-00008 Cultivo:62000 PASTOS PERMANENTES DE 5 O MAS AÑOS-SIN VARIEDAD Secano</p> <p>Recinto:18-144-031-00445-00007 Cultivo:62000 PASTOS PERMANENTES DE 5 O MAS AÑOS-SIN VARIEDAD Secano</p> <p>Recinto:18-144-031-00455-00001 Cultivo:62000 PASTOS PERMANENTES DE 5 O MAS AÑOS-SIN VARIEDAD Secano</p> <p>Recinto:18-144-032-00043-00002 Cultivo:62000 PASTOS PERMANENTES DE 5 O MAS AÑOS-SIN VARIEDAD Secano</p> <p>Recinto:18-144-032-00044-00001 Cultivo:62000 PASTOS PERMANENTES DE 5 O MAS AÑOS-SIN VARIEDAD Secano</p> <p>Recinto:18-144-032-00044-00002 Cultivo:62000 PASTOS PERMANENTES DE 5 O MAS AÑOS-SIN VARIEDAD Secano</p> <p>Recinto:18-144-032-00045-00002 Cultivo:62000 PASTOS PERMANENTES DE 5 O MAS AÑOS-SIN VARIEDAD Secano</p> <p>Recinto:18-144-032-00051-00001 Cultivo:62000 PASTOS PERMANENTES DE 5 O MAS AÑOS-SIN VARIEDAD Secano</p> <p>Recinto:18-144-032-00062-00003 Cultivo:62000 PASTOS PERMANENTES DE 5 O MAS AÑOS-SIN VARIEDAD Secano</p> <p>Recinto:18-144-032-00074-00001 Cultivo:62000 PASTOS PERMANENTES DE 5 O MAS AÑOS-SIN VARIEDAD Secano</p> <p>Recinto:18-144-032-00093-00002 Cultivo:62000 PASTOS PERMANENTES DE 5 O MAS AÑOS-SIN VARIEDAD Secano</p> <p>Recinto:18-144-033-00046-00002 Cultivo:62000 PASTOS PERMANENTES DE 5 O MAS AÑOS-SIN VARIEDAD Secano</p>

Datos considerados para el Cálculo de la Carga Ganadera del expediente

(1) Con incidencias que retienen pago o deniegan el expediente.
 (2) Se calcula sobre superficie declarada admisible.
 (3) Aplicación del artículo 16 bis del RD 147/2023.
 (4) Expediente con algunos recintos de pastos permanentes ubicados en espacios protegidos donde la carga ganadera mínima será 0,1 UGM/ha.

Puede verificar la integridad de una copia de este documento mediante la lectura del código QR adjunto o mediante el acceso a la dirección <https://ws050.juntadeandalucia.es/verificarFirma> indicando el código de VERIFICACIÓN

FIRMADO POR	RAQUEL MARIA ESPIN CRESPO	29/01/2025	
VERIFICACIÓN	Pk2jmMURSWMFXCU9VKGJRQ2Q7H5BP3	PÁG. 908/2713	



Datos considerados para el Cálculo de la Carga Ganadera del expediente

Superficie determinada para Cálculo Carga Ganadera: 0,00 ha
Carga Ganadera del Expediente: 0,00 ugm/ha

Incidencias de carga ganadera

INCIDENCIA DESCRIPCIÓN

452	Actividad agraria declarada en un recinto no compatible con el uso PA, PR o PS asignado en SIGPAC para ese recinto. Recinto:18-144-032-00062-00003 Cultivo:62000 PASTOS PERMANENTES DE 5 O MAS AÑOS-SIN VARIEDAD Secano USO ASIGNADO EN SIGPAC:PS Recinto:18-144-032-00074-00001 Cultivo:62000 PASTOS PERMANENTES DE 5 O MAS AÑOS-SIN VARIEDAD Secano USO ASIGNADO EN SIGPAC:PS Recinto:18-144-031-00455-00001 Cultivo:62000 PASTOS PERMANENTES DE 5 O MAS AÑOS-SIN VARIEDAD Secano USO ASIGNADO EN SIGPAC:PS Recinto:18-144-031-00181-00002 Cultivo:62000 PASTOS PERMANENTES DE 5 O MAS AÑOS-SIN VARIEDAD Secano USO ASIGNADO EN SIGPAC:PS Recinto:18-144-031-00445-00007 Cultivo:62000 PASTOS PERMANENTES DE 5 O MAS AÑOS-SIN VARIEDAD Secano USO ASIGNADO EN SIGPAC:PS Recinto:18-144-032-00051-00001 Cultivo:62000 PASTOS PERMANENTES DE 5 O MAS AÑOS-SIN VARIEDAD Secano USO ASIGNADO EN SIGPAC:PS Recinto:18-144-031-00181-00005 Cultivo:62000 PASTOS PERMANENTES DE 5 O MAS AÑOS-SIN VARIEDAD Secano USO ASIGNADO EN SIGPAC:PS Recinto:18-144-032-00043-00002 Cultivo:62000 PASTOS PERMANENTES DE 5 O MAS AÑOS-SIN VARIEDAD Secano USO ASIGNADO EN SIGPAC:PR Recinto:18-144-031-00112-00002 Cultivo:62000 PASTOS PERMANENTES DE 5 O MAS AÑOS-SIN VARIEDAD Secano USO ASIGNADO EN SIGPAC:PS Recinto:18-144-031-00412-00008 Cultivo:62000 PASTOS PERMANENTES DE 5 O MAS AÑOS-SIN VARIEDAD Secano USO ASIGNADO EN SIGPAC:PR Recinto:18-144-031-00149-00002 Cultivo:62000 PASTOS PERMANENTES DE 5 O MAS AÑOS-SIN VARIEDAD Secano USO ASIGNADO EN SIGPAC:PS Recinto:18-144-031-00172-00001 Cultivo:62000 PASTOS PERMANENTES DE 5 O MAS AÑOS-SIN VARIEDAD Secano USO ASIGNADO EN SIGPAC:PS Recinto:18-144-031-00155-00002 Cultivo:62000 PASTOS PERMANENTES DE 5 O MAS AÑOS-SIN VARIEDAD Secano USO ASIGNADO EN SIGPAC:PR Recinto:18-144-032-00093-00002 Cultivo:62000 PASTOS PERMANENTES DE 5 O MAS AÑOS-SIN VARIEDAD Secano USO ASIGNADO EN SIGPAC:PS Recinto:18-144-031-00374-00003 Cultivo:62000 PASTOS PERMANENTES DE 5 O MAS AÑOS-SIN VARIEDAD Secano USO ASIGNADO EN SIGPAC:PS Recinto:18-144-031-00374-00002 Cultivo:62000 PASTOS PERMANENTES DE 5 O MAS AÑOS-SIN VARIEDAD Secano USO ASIGNADO EN SIGPAC:PS Recinto:18-144-031-00079-00002 Cultivo:62000 PASTOS PERMANENTES DE 5 O MAS AÑOS-SIN VARIEDAD Secano USO ASIGNADO EN SIGPAC:PR Recinto:18-144-031-00148-00002 Cultivo:62000 PASTOS PERMANENTES DE 5 O MAS AÑOS-SIN VARIEDAD Secano USO ASIGNADO EN SIGPAC:PS Recinto:18-144-031-00148-00004 Cultivo:62000 PASTOS PERMANENTES DE 5 O MAS AÑOS-SIN VARIEDAD Secano USO ASIGNADO EN SIGPAC:PS Recinto:18-144-031-00148-00003 Cultivo:62000 PASTOS PERMANENTES DE 5 O MAS AÑOS-SIN VARIEDAD Secano USO ASIGNADO EN SIGPAC:PS Recinto:18-144-032-00044-00001 Cultivo:62000 PASTOS PERMANENTES DE 5 O MAS AÑOS-SIN VARIEDAD Secano USO ASIGNADO EN SIGPAC:PR Recinto:18-144-032-00044-00002 Cultivo:62000 PASTOS PERMANENTES DE 5 O MAS AÑOS-SIN VARIEDAD Secano USO ASIGNADO EN SIGPAC:PS Recinto:18-144-032-00045-00002 Cultivo:62000 PASTOS PERMANENTES DE 5 O MAS AÑOS-SIN VARIEDAD Secano USO ASIGNADO EN SIGPAC:PS Recinto:18-144-033-00046-00002 Cultivo:62000 PASTOS PERMANENTES DE 5 O MAS AÑOS-SIN VARIEDAD Secano USO ASIGNADO EN SIGPAC:PR
86122	Recinto superficie forrajera que realiza la actividad de producción de pastoreo y no declara el o los códigos del Registro de Explotaciones Ganaderas de Andalucía, REGA. Recinto:18-144-032-00062-00003 Cultivo:62000 PASTOS PERMANENTES DE 5 O MAS AÑOS-SIN VARIEDAD Secano Recinto:18-144-032-00074-00001 Cultivo:62000 PASTOS PERMANENTES DE 5 O MAS AÑOS-SIN VARIEDAD Secano Recinto:18-144-031-00455-00001 Cultivo:62000 PASTOS PERMANENTES DE 5 O MAS AÑOS-SIN VARIEDAD Secano Recinto:18-144-031-00181-00002 Cultivo:62000 PASTOS PERMANENTES DE 5 O MAS AÑOS-SIN VARIEDAD Secano Recinto:18-144-031-00445-00007 Cultivo:62000 PASTOS PERMANENTES DE 5 O MAS AÑOS-SIN VARIEDAD Secano Recinto:18-144-032-00051-00001 Cultivo:62000 PASTOS PERMANENTES DE 5 O MAS AÑOS-SIN VARIEDAD Secano Recinto:18-144-031-00181-00005 Cultivo:62000 PASTOS PERMANENTES DE 5 O MAS AÑOS-SIN VARIEDAD Secano

(1) Con incidencias que retienen pago o deniegan el expediente.
 (2) Se calcula sobre superficie declarada admisible.
 (3) Aplicación del artículo 16 bis del RD 147/2023.
 (4) Expediente con algunos recintos de pastos permanentes ubicados en espacios protegidos donde la carga ganadera mínima será 0,1 UGM/ha.

Puede verificar la integridad de una copia de este documento mediante la lectura del código QR adjunto o mediante el acceso a la dirección https://ws050.juntadeandalucia.es/verificarFirma indicando el código de VERIFICACIÓN			
FIRMADO POR	RAQUEL MARIA ESPIN CRESPO	29/01/2025	
VERIFICACIÓN	Pk2jmMURSWMFXCU9VKGJRQ2Q7H5BP3	PÁG. 909/2713	



	Recinto:18-144-032-00043-00002	Cultivo:62000	PASTOS PERMANENTES DE 5 O MAS AÑOS-SIN VARIEDAD	Secano
	Recinto:18-144-031-00112-00002	Cultivo:62000	PASTOS PERMANENTES DE 5 O MAS AÑOS-SIN VARIEDAD	Secano
	Recinto:18-144-031-00412-00008	Cultivo:62000	PASTOS PERMANENTES DE 5 O MAS AÑOS-SIN VARIEDAD	Secano
	Recinto:18-144-031-00149-00002	Cultivo:62000	PASTOS PERMANENTES DE 5 O MAS AÑOS-SIN VARIEDAD	Secano
	Recinto:18-144-031-00172-00001	Cultivo:62000	PASTOS PERMANENTES DE 5 O MAS AÑOS-SIN VARIEDAD	Secano
	Recinto:18-144-031-00155-00002	Cultivo:62000	PASTOS PERMANENTES DE 5 O MAS AÑOS-SIN VARIEDAD	Secano
	Recinto:18-144-032-00093-00002	Cultivo:62000	PASTOS PERMANENTES DE 5 O MAS AÑOS-SIN VARIEDAD	Secano
	Recinto:18-144-031-00374-00003	Cultivo:62000	PASTOS PERMANENTES DE 5 O MAS AÑOS-SIN VARIEDAD	Secano
	Recinto:18-144-031-00374-00002	Cultivo:62000	PASTOS PERMANENTES DE 5 O MAS AÑOS-SIN VARIEDAD	Secano
	Recinto:18-144-031-00079-00002	Cultivo:62000	PASTOS PERMANENTES DE 5 O MAS AÑOS-SIN VARIEDAD	Secano
	Recinto:18-144-031-00148-00002	Cultivo:62000	PASTOS PERMANENTES DE 5 O MAS AÑOS-SIN VARIEDAD	Secano
	Recinto:18-144-031-00148-00004	Cultivo:62000	PASTOS PERMANENTES DE 5 O MAS AÑOS-SIN VARIEDAD	Secano
	Recinto:18-144-031-00148-00003	Cultivo:62000	PASTOS PERMANENTES DE 5 O MAS AÑOS-SIN VARIEDAD	Secano
	Recinto:18-144-031-00308-00002	Cultivo:62000	PASTOS PERMANENTES DE 5 O MAS AÑOS-SIN VARIEDAD	Secano
	Recinto:18-144-032-00044-00001	Cultivo:62000	PASTOS PERMANENTES DE 5 O MAS AÑOS-SIN VARIEDAD	Secano
	Recinto:18-144-032-00044-00002	Cultivo:62000	PASTOS PERMANENTES DE 5 O MAS AÑOS-SIN VARIEDAD	Secano
	Recinto:18-144-032-00045-00002	Cultivo:62000	PASTOS PERMANENTES DE 5 O MAS AÑOS-SIN VARIEDAD	Secano
	Recinto:18-144-033-00046-00002	Cultivo:62000	PASTOS PERMANENTES DE 5 O MAS AÑOS-SIN VARIEDAD	Secano
86124	Recinto de forrajera para Cálculo de Carga Ganadera que No pertenece a Explotación.			
	Recinto:18-144-032-00062-00003	Cultivo:62000	PASTOS PERMANENTES DE 5 O MAS AÑOS-SIN VARIEDAD	Secano
	Recinto:18-144-032-00074-00001	Cultivo:62000	PASTOS PERMANENTES DE 5 O MAS AÑOS-SIN VARIEDAD	Secano
	Recinto:18-144-031-00455-00001	Cultivo:62000	PASTOS PERMANENTES DE 5 O MAS AÑOS-SIN VARIEDAD	Secano
	Recinto:18-144-031-00181-00002	Cultivo:62000	PASTOS PERMANENTES DE 5 O MAS AÑOS-SIN VARIEDAD	Secano
	Recinto:18-144-031-00445-00007	Cultivo:62000	PASTOS PERMANENTES DE 5 O MAS AÑOS-SIN VARIEDAD	Secano
	Recinto:18-144-032-00051-00001	Cultivo:62000	PASTOS PERMANENTES DE 5 O MAS AÑOS-SIN VARIEDAD	Secano
	Recinto:18-144-031-00181-00005	Cultivo:62000	PASTOS PERMANENTES DE 5 O MAS AÑOS-SIN VARIEDAD	Secano
	Recinto:18-144-032-00043-00002	Cultivo:62000	PASTOS PERMANENTES DE 5 O MAS AÑOS-SIN VARIEDAD	Secano
	Recinto:18-144-031-00112-00002	Cultivo:62000	PASTOS PERMANENTES DE 5 O MAS AÑOS-SIN VARIEDAD	Secano
	Recinto:18-144-031-00412-00008	Cultivo:62000	PASTOS PERMANENTES DE 5 O MAS AÑOS-SIN VARIEDAD	Secano
	Recinto:18-144-031-00149-00002	Cultivo:62000	PASTOS PERMANENTES DE 5 O MAS AÑOS-SIN VARIEDAD	Secano
	Recinto:18-144-031-00172-00001	Cultivo:62000	PASTOS PERMANENTES DE 5 O MAS AÑOS-SIN VARIEDAD	Secano
	Recinto:18-144-031-00155-00002	Cultivo:62000	PASTOS PERMANENTES DE 5 O MAS AÑOS-SIN VARIEDAD	Secano
	Recinto:18-144-032-00093-00002	Cultivo:62000	PASTOS PERMANENTES DE 5 O MAS AÑOS-SIN VARIEDAD	Secano
	Recinto:18-144-031-00374-00003	Cultivo:62000	PASTOS PERMANENTES DE 5 O MAS AÑOS-SIN VARIEDAD	Secano
	Recinto:18-144-031-00374-00002	Cultivo:62000	PASTOS PERMANENTES DE 5 O MAS AÑOS-SIN VARIEDAD	Secano
	Recinto:18-144-031-00079-00002	Cultivo:62000	PASTOS PERMANENTES DE 5 O MAS AÑOS-SIN VARIEDAD	Secano
	Recinto:18-144-031-00148-00002	Cultivo:62000	PASTOS PERMANENTES DE 5 O MAS AÑOS-SIN VARIEDAD	Secano
	Recinto:18-144-031-00148-00004	Cultivo:62000	PASTOS PERMANENTES DE 5 O MAS AÑOS-SIN VARIEDAD	Secano
	Recinto:18-144-031-00148-00003	Cultivo:62000	PASTOS PERMANENTES DE 5 O MAS AÑOS-SIN VARIEDAD	Secano
	Recinto:18-144-031-00308-00002	Cultivo:62000	PASTOS PERMANENTES DE 5 O MAS AÑOS-SIN VARIEDAD	Secano
	Recinto:18-144-032-00044-00001	Cultivo:62000	PASTOS PERMANENTES DE 5 O MAS AÑOS-SIN VARIEDAD	Secano
	Recinto:18-144-032-00044-00002	Cultivo:62000	PASTOS PERMANENTES DE 5 O MAS AÑOS-SIN VARIEDAD	Secano
	Recinto:18-144-032-00045-00002	Cultivo:62000	PASTOS PERMANENTES DE 5 O MAS AÑOS-SIN VARIEDAD	Secano
	Recinto:18-144-033-00046-00002	Cultivo:62000	PASTOS PERMANENTES DE 5 O MAS AÑOS-SIN VARIEDAD	Secano
86128	Recinto de Forrajeras que no ha contabilizado para Carga Ganadera por no tener una explotación válida para el cálculo de la Carga Ganadera			
	Recinto:18-144-032-00062-00003	Cultivo:62	PASTOS PERMANENTES DE 5 O MAS AÑOS-	
	Recinto:18-144-032-00074-00001	Cultivo:62	PASTOS PERMANENTES DE 5 O MAS AÑOS-	
	Recinto:18-144-031-00455-00001	Cultivo:62	PASTOS PERMANENTES DE 5 O MAS AÑOS-	
	Recinto:18-144-031-00181-00002	Cultivo:62	PASTOS PERMANENTES DE 5 O MAS AÑOS-	
	Recinto:18-144-031-00445-00007	Cultivo:62	PASTOS PERMANENTES DE 5 O MAS AÑOS-	
	Recinto:18-144-032-00051-00001	Cultivo:62	PASTOS PERMANENTES DE 5 O MAS AÑOS-	
	Recinto:18-144-031-00181-00005	Cultivo:62	PASTOS PERMANENTES DE 5 O MAS AÑOS-	
	Recinto:18-144-032-00043-00002	Cultivo:62	PASTOS PERMANENTES DE 5 O MAS AÑOS-	
	Recinto:18-144-031-00112-00002	Cultivo:62	PASTOS PERMANENTES DE 5 O MAS AÑOS-	
	Recinto:18-144-031-00412-00008	Cultivo:62	PASTOS PERMANENTES DE 5 O MAS AÑOS-	
	Recinto:18-144-031-00149-00002	Cultivo:62	PASTOS PERMANENTES DE 5 O MAS AÑOS-	
	Recinto:18-144-031-00172-00001	Cultivo:62	PASTOS PERMANENTES DE 5 O MAS AÑOS-	
	Recinto:18-144-031-00155-00002	Cultivo:62	PASTOS PERMANENTES DE 5 O MAS AÑOS-	
	Recinto:18-144-032-00093-00002	Cultivo:62	PASTOS PERMANENTES DE 5 O MAS AÑOS-	
	Recinto:18-144-031-00374-00003	Cultivo:62	PASTOS PERMANENTES DE 5 O MAS AÑOS-	

(1) Con incidencias que retienen pago o deniegan el expediente.

(2) Se calcula sobre superficie declarada admisible.

(3) Aplicación del artículo 16 bis del RD 147/2023.

(4) Expediente con algunos recintos de pastos permanentes ubicados en espacios protegidos donde la carga ganadera mínima será 0,1 UGM/ha.

Puede verificar la integridad de una copia de este documento mediante la lectura del código QR adjunto o mediante el acceso a la dirección <https://ws050.juntadeandalucia.es/verificarFirma> indicando el código de VERIFICACIÓN

FIRMADO POR	RAQUEL MARIA ESPIN CRESPO	29/01/2025
VERIFICACIÓN	Pk2jmMURSWMFXCU9VKGJQRQ2Q7H5BP3	PÁG. 910/2713





	Recinto:18-144-031-00374-00002	Cultivo:62	PASTOS PERMANENTES DE 5 O MAS AÑOS-
	Recinto:18-144-031-00079-00002	Cultivo:62	PASTOS PERMANENTES DE 5 O MAS AÑOS-
	Recinto:18-144-031-00148-00002	Cultivo:62	PASTOS PERMANENTES DE 5 O MAS AÑOS-
	Recinto:18-144-031-00148-00004	Cultivo:62	PASTOS PERMANENTES DE 5 O MAS AÑOS-
	Recinto:18-144-031-00148-00003	Cultivo:62	PASTOS PERMANENTES DE 5 O MAS AÑOS-
	Recinto:18-144-031-00308-00002	Cultivo:62	PASTOS PERMANENTES DE 5 O MAS AÑOS-
	Recinto:18-144-032-00044-00001	Cultivo:62	PASTOS PERMANENTES DE 5 O MAS AÑOS-
	Recinto:18-144-032-00044-00002	Cultivo:62	PASTOS PERMANENTES DE 5 O MAS AÑOS-
	Recinto:18-144-032-00045-00002	Cultivo:62	PASTOS PERMANENTES DE 5 O MAS AÑOS-
	Recinto:18-144-033-00046-00002	Cultivo:62	PASTOS PERMANENTES DE 5 O MAS AÑOS-
86132	Recinto superficie forrajera que no realiza la actividad de producción de pastoreo.		
	Recinto:18-144-032-00062-00003	Cultivo:62000	PASTOS PERMANENTES DE 5 O MAS AÑOS-SIN VARIEDAD Secano
	Recinto:18-144-032-00074-00001	Cultivo:62000	PASTOS PERMANENTES DE 5 O MAS AÑOS-SIN VARIEDAD Secano
	Recinto:18-144-031-00455-00001	Cultivo:62000	PASTOS PERMANENTES DE 5 O MAS AÑOS-SIN VARIEDAD Secano
	Recinto:18-144-031-00181-00002	Cultivo:62000	PASTOS PERMANENTES DE 5 O MAS AÑOS-SIN VARIEDAD Secano
	Recinto:18-144-031-00445-00007	Cultivo:62000	PASTOS PERMANENTES DE 5 O MAS AÑOS-SIN VARIEDAD Secano
	Recinto:18-144-032-00051-00001	Cultivo:62000	PASTOS PERMANENTES DE 5 O MAS AÑOS-SIN VARIEDAD Secano
	Recinto:18-144-031-00181-00005	Cultivo:62000	PASTOS PERMANENTES DE 5 O MAS AÑOS-SIN VARIEDAD Secano
	Recinto:18-144-032-00043-00002	Cultivo:62000	PASTOS PERMANENTES DE 5 O MAS AÑOS-SIN VARIEDAD Secano
	Recinto:18-144-031-00112-00002	Cultivo:62000	PASTOS PERMANENTES DE 5 O MAS AÑOS-SIN VARIEDAD Secano
	Recinto:18-144-031-00412-00008	Cultivo:62000	PASTOS PERMANENTES DE 5 O MAS AÑOS-SIN VARIEDAD Secano
	Recinto:18-144-031-00149-00002	Cultivo:62000	PASTOS PERMANENTES DE 5 O MAS AÑOS-SIN VARIEDAD Secano
	Recinto:18-144-031-00172-00001	Cultivo:62000	PASTOS PERMANENTES DE 5 O MAS AÑOS-SIN VARIEDAD Secano
	Recinto:18-144-031-00155-00002	Cultivo:62000	PASTOS PERMANENTES DE 5 O MAS AÑOS-SIN VARIEDAD Secano
	Recinto:18-144-032-00093-00002	Cultivo:62000	PASTOS PERMANENTES DE 5 O MAS AÑOS-SIN VARIEDAD Secano
	Recinto:18-144-031-00374-00003	Cultivo:62000	PASTOS PERMANENTES DE 5 O MAS AÑOS-SIN VARIEDAD Secano
	Recinto:18-144-031-00374-00002	Cultivo:62000	PASTOS PERMANENTES DE 5 O MAS AÑOS-SIN VARIEDAD Secano
	Recinto:18-144-031-00079-00002	Cultivo:62000	PASTOS PERMANENTES DE 5 O MAS AÑOS-SIN VARIEDAD Secano
	Recinto:18-144-031-00148-00002	Cultivo:62000	PASTOS PERMANENTES DE 5 O MAS AÑOS-SIN VARIEDAD Secano
	Recinto:18-144-031-00148-00004	Cultivo:62000	PASTOS PERMANENTES DE 5 O MAS AÑOS-SIN VARIEDAD Secano
	Recinto:18-144-031-00148-00003	Cultivo:62000	PASTOS PERMANENTES DE 5 O MAS AÑOS-SIN VARIEDAD Secano
	Recinto:18-144-031-00308-00002	Cultivo:62000	PASTOS PERMANENTES DE 5 O MAS AÑOS-SIN VARIEDAD Secano
	Recinto:18-144-032-00044-00001	Cultivo:62000	PASTOS PERMANENTES DE 5 O MAS AÑOS-SIN VARIEDAD Secano
	Recinto:18-144-032-00044-00002	Cultivo:62000	PASTOS PERMANENTES DE 5 O MAS AÑOS-SIN VARIEDAD Secano
	Recinto:18-144-032-00045-00002	Cultivo:62000	PASTOS PERMANENTES DE 5 O MAS AÑOS-SIN VARIEDAD Secano
	Recinto:18-144-033-00046-00002	Cultivo:62000	PASTOS PERMANENTES DE 5 O MAS AÑOS-SIN VARIEDAD Secano

(1) Con incidencias que retienen pago o deniegan el expediente.
 (2) Se calcula sobre superficie declarada admisible.
 (3) Aplicación del artículo 16 bis del RD 147/2023.
 (4) Expediente con algunos recintos de pastos permanentes ubicados en espacios protegidos donde la carga ganadera mínima será 0,1 UGM/ha.

Puede verificar la integridad de una copia de este documento mediante la lectura del código QR adjunto o mediante el acceso a la dirección <https://ws050.juntadeandalucia.es/verificarFirma> indicando el código de VERIFICACIÓN

FIRMADO POR	RAQUEL MARIA ESPIN CRESPO	29/01/2025	
VERIFICACIÓN	Pk2jmMURSWMFXCU9VKGJQRQ2Q7H5BP3	PÁG. 911/2713	



APELLIDOS Y NOMBRE / RAZÓN SOCIAL

FERNANDEZ FERNANDEZ ANTONIO

NIF

****3113*

EXPEDIENTE

1230140

RESOLUCIÓN

CONCESIÓN DE LA AYUDA

DATOS DE MANTENIMIENTO UNIDADES

GRUPO DE PAGO	Sup. Dec. Admisible	Sup. Resuelta	Sobredecl.	% Sobredecl.
ZONAS DE MONTAÑA	56,55	56,55	0,00	0,00

RESUMEN DE PAGOS

	IMPORTE (Euros)			
	RESUELTO	FEADER	MAPA	CAPADR
A pagar	2.046,00	1.739,10	200,71	106,19

APLICACIÓN DE REDUCCIONES Y PENALIZACIONES (%)

Criterios de subvencionabilidad (1)	Presentación tardía	Omisión declaración	Condicionalidad
0,00	0,00	0,00	0,00

IMPORTE (Euros)

Calculado(2)	Reducción	Penalización	Reducción Penalización (3)	Penalización adicional	Resuelto	FEADER	MAPA	CAPADR
2.046,00 €	0,00 €	0,00 €	0,00 €	0,00 €	2.046,00 €	1.739,10 €	200,71 €	106,19 €
Importe Unitario:	93,00 €	Nuevo Importe Unitario:	36,18 €					

RECINTOS PROPUESTOS

REF.	REFERENCIA SIGPAC	CULTIVO	S/R	USO SIGPAC	Sup. Dec. admisible	Sup. Campo	Sup. Determ.	Sup. Resuelta
4544286	18-047-900-99000-9900	PASTOS PERMANENTES DE 5 O MAS AÑOS	S		56,55		56,55	56,55

INCIDENCIAS

INCIDENCIA DESCRIPCIÓN

3972 Recinto ficticio del que forma parte un recinto real cuyo identificativo presenta errores en las Declaraciones de pastos.
Recinto:18-047-900-99000-99001 Cultivo: -

Datos considerados para el Cálculo de la Carga Ganadera del expediente

Superficie determinada para Cálculo Carga Ganadera: 56,55 ha
Carga Ganadera del Expediente: 0,14 ugm/ha (4)

Explotación	Especie	Ugm Calculada para CG
ES180460023000	CAPRINA	0,09
ES180460023000	OVINA	8,06

Recintos Determinados para el Cálculo de Garga Ganadera

REF.	REFERENCIA SIGPAC	CULTIVO	DESCRIPCIÓN CULTIVO	S/R	SUP. RESUELTA (ha)
4544286	18-047-900-99000-99001	62000	PASTOS PERMANENTES DE 5 O MAS AÑOS-SIN VARIEDAD	S	56,55

(1) Con incidencias que retienen pago o deniegan el expediente.

(2) Se calcula sobre superficie declarada admisible.

(3) Aplicación del artículo 16 bis del RD 147/2023.

(4) Expediente con algunos recintos de pastos permanentes ubicados en espacios protegidos donde la carga ganadera mínima será 0,1 UGM/ha.

Puede verificar la integridad de una copia de este documento mediante la lectura del código QR adjunto o mediante el acceso a la dirección <https://ws050.juntadeandalucia.es/verificarFirma> indicando el código de VERIFICACIÓN

FIRMADO POR	RAQUEL MARIA ESPIN CRESPO	29/01/2025
VERIFICACIÓN	Pk2jmMURSWMFXCU9VKGJQRQ2Q7H5BP3	PÁG. 912/2713





APELLIDOS Y NOMBRE / RAZÓN SOCIAL

FERNANDEZ GARCIA JOSE ANTONIO

NIF

****1690*

EXPEDIENTE

1200139

RESOLUCIÓN

CONCESIÓN DE LA AYUDA

DATOS DE MANTENIMIENTO UNIDADES

GRUPO DE PAGO	Sup. Dec. Admisible	Sup. Resuelta	Sobredecl.	% Sobredecl.
ZONAS DE MONTAÑA	10,58	10,58	0,00	0,00

RESUMEN DE PAGOS

	IMPORTE (Euros)			
	RESUELTO	FEADER	MAPA	CAPADR
Pago realizado	983,94	836,35	96,52	51,07

APLICACIÓN DE REDUCCIONES Y PENALIZACIONES (%)

Criterios de subvencionabilidad (1)	Presentación tardía	Omisión declaración	Condicionalidad
0,00	0,00	0,00	0,00

IMPORTE (Euros)

Calculado(2)	Reducción	Penalización	Reducción Penalización (3)	Penalización adicional	Resuelto	FEADER	MAPA	CAPADR
983,94 €	0,00 €	0,00 €	0,00 €	0,00 €	983,94 €	836,35 €	96,52 €	51,07 €
Importe Unitario:	93,00 €	Nuevo Importe Unitario:		93,00 €				

RECINTOS PROPUESTOS

REF.	REFERENCIA SIGPAC	CULTIVO	S/R	USO SIGPAC	Sup. Dec. admisible	Sup. Campo	Sup. Determ.	Sup. Resuelta
170000006914031	18-035-005-00057-0004	OLIVAR	S		6,46		6,46	6,46
170000006914083	18-035-005-00057-0006	ALMENDROS	S		4,01		4,01	4,01
170000006914086	18-035-005-00057-0008	ALMENDROS	S		0,01		0,01	0,01
170000006914087	18-035-005-00057-0003	ALMENDROS	S		0,10		0,10	0,10

INCIDENCIAS

INCIDENCIA DESCRIPCIÓN

- 86119 Carga ganadera NO cumple con el valor mínimo de 0,2 UGM/ha.
Recinto:18-035-005-00057-00002 Cultivo:62000 PASTOS PERMANENTES DE 5 O MAS AÑOS-SIN VARIEDAD Secano Carga Ganadera:0
- 86121 Recinto superficie forrajera que no realiza la actividad de producción de pastoreo.
Recinto:18-035-005-00057-00002 Cultivo:62000 PASTOS PERMANENTES DE 5 O MAS AÑOS-SIN VARIEDAD Secano Actividad Agraria del recinto:5
- 86122 Recinto superficie forrajera que realiza la actividad de producción de pastoreo y no declara el o los códigos del Registro de Explotaciones Ganaderas de Andalucía, REGA.
Recinto:18-035-005-00057-00002 Cultivo:62000 PASTOS PERMANENTES DE 5 O MAS AÑOS-SIN VARIEDAD Secano
- 86124 Recinto de forrajera para Cálculo de Carga Ganadera que No pertenece a Explotación.
Recinto:18-035-005-00057-00002 Cultivo:62000 PASTOS PERMANENTES DE 5 O MAS AÑOS-SIN VARIEDAD Secano

Datos considerados para el Cálculo de la Carga Ganadera del expediente

Superficie determinada para Cálculo Carga Ganadera: 0,00 ha
Carga Ganadera del Expediente: 0,00 ugm/ha

(1) Con incidencias que retienen pago o deniegan el expediente.

(2) Se calcula sobre superficie declarada admisible.

(3) Aplicación del artículo 16 bis del RD 147/2023.

(4) Expediente con algunos recintos de pastos permanentes ubicados en espacios protegidos donde la carga ganadera mínima será 0,1 UGM/ha.

Puede verificar la integridad de una copia de este documento mediante la lectura del código QR adjunto o mediante el acceso a la dirección <https://ws050.juntadeandalucia.es/verificarFirma> indicando el código de VERIFICACIÓN

FIRMADO POR	RAQUEL MARIA ESPIN CRESPO	29/01/2025	
VERIFICACIÓN	Pk2jmMURSWMFXCU9VKGJQRQ2Q7H5BP3	PÁG. 913/2713	



Incidencias de carga ganadera

INCIDENCIA DESCRIPCIÓN

- 86122 Recinto superficie forrajera que realiza la actividad de producción de pastoreo y no declara el o los códigos del Registro de Explotaciones Ganaderas de Andalucía, REGA.
Recinto:18-035-005-00057-00002 Cultivo:62000 PASTOS PERMANENTES DE 5 O MAS AÑOS-SIN VARIEDAD Secano
- 86124 Recinto de forrajera para Cálculo de Carga Ganadera que No pertenece a Explotación.
Recinto:18-035-005-00057-00002 Cultivo:62000 PASTOS PERMANENTES DE 5 O MAS AÑOS-SIN VARIEDAD Secano
- 86128 Recinto de Forrajeras que no ha contabilizado para Carga Ganadera por no tener una explotación válida para el cálculo de la Carga Ganadera
Recinto:18-062-012-01075-00002 Cultivo:62 PASTOS PERMANENTES DE 5 O MAS AÑOS-
Recinto:18-049-007-00110-00008 Cultivo:62 PASTOS PERMANENTES DE 5 O MAS AÑOS-
Recinto:18-035-005-00057-00002 Cultivo:62 PASTOS PERMANENTES DE 5 O MAS AÑOS-
Recinto:18-062-014-00001-00003 Cultivo:62 PASTOS PERMANENTES DE 5 O MAS AÑOS-
Recinto:18-062-014-00001-00002 Cultivo:62 PASTOS PERMANENTES DE 5 O MAS AÑOS-
- 86132 Recinto superficie forrajera que no realiza la actividad de producción de pastoreo.
Recinto:18-035-005-00057-00002 Cultivo:62000 PASTOS PERMANENTES DE 5 O MAS AÑOS-SIN VARIEDAD Secano
- 86133 Recinto de forrajera No solicitado para Cálculo de Carga Ganadera que No pertenece a Explotación.
Recinto:18-062-012-01075-00002 Cultivo:62000 PASTOS PERMANENTES DE 5 O MAS AÑOS-SIN VARIEDAD Secano
Recinto:18-049-007-00110-00008 Cultivo:62000 PASTOS PERMANENTES DE 5 O MAS AÑOS-SIN VARIEDAD Secano
Recinto:18-062-014-00001-00003 Cultivo:62000 PASTOS PERMANENTES DE 5 O MAS AÑOS-SIN VARIEDAD Secano
Recinto:18-062-014-00001-00002 Cultivo:62000 PASTOS PERMANENTES DE 5 O MAS AÑOS-SIN VARIEDAD Secano

(1) Con incidencias que retienen pago o deniegan el expediente.

(2) Se calcula sobre superficie declarada admisible.

(3) Aplicación del artículo 16 bis del RD 147/2023.

(4) Expediente con algunos recintos de pastos permanentes ubicados en espacios protegidos donde la carga ganadera mínima será 0,1 UGM/ha.

Puede verificar la integridad de una copia de este documento mediante la lectura del código QR adjunto o mediante el acceso a la dirección <https://ws050.juntadeandalucia.es/verificarFirma> indicando el código de VERIFICACIÓN

FIRMADO POR

RAQUEL MARIA ESPIN CRESPO

29/01/2025

VERIFICACIÓN

Pk2jmMURSWMFXCU9VKGJRQ2Q7H5BP3

PÁG. 914/2713



**APELLIDOS Y NOMBRE / RAZÓN SOCIAL**

fernandez garcia jose manuel

NIF

****4310*

EXPEDIENTE

1267494

RESOLUCIÓN

CONCESIÓN DE LA AYUDA

DATOS DE MANTENIMIENTO UNIDADES

GRUPO DE PAGO	Sup. Dec. Admisible	Sup. Resuelta	Sobredecl.	% Sobredecl.
ZONAS DE MONTAÑA	67,00	67,00	0,00	0,00

RESUMEN DE PAGOS

	IMPORTE (Euros)			
	RESUELTO	FEADER	MAPA	CAPADR
Pago realizado	2.046,00	1.739,10	200,71	106,19

APLICACIÓN DE REDUCCIONES Y PENALIZACIONES (%)

Criterios de subvencionabilidad (1)	Presentación tardía	Omisión declaración	Condicionalidad
0,00	0,00	0,00	0,00

IMPORTE (Euros)

Calculado(2)	Reducción	Penalización	Reducción Penalización (3)	Penalización adicional	Resuelto	FEADER	MAPA	CAPADR
2.046,00 €	0,00 €	0,00 €	0,00 €	0,00 €	2.046,00 €	1.739,10 €	200,71 €	106,19 €
Importe Unitario:	93,00 €	Nuevo Importe Unitario:	30,54 €					

RECINTOS PROPUESTOS

REF.	REFERENCIA SIGPAC	CULTIVO	S/R	USO SIGPAC	Sup. Dec. admisible	Sup. Campo	Sup. Determ.	Sup. Resuelta
6849325	18-196-900-99000-9900	PASTOS PERMANENTES DE 5 O MAS AÑOS	S		67,00		67,00	67,00

INCIDENCIAS**INCIDENCIA DESCRIPCIÓN**

3972 Recinto ficticio del que forma parte un recinto real cuyo identificativo presenta errores en las Declaraciones de pastos.
Recinto:18-196-900-99000-99001 Cultivo: -

Datos considerados para el Cálculo de la Carga Ganadera del expediente

Superficie determinada para Cálculo Carga Ganadera: 67,00 ha
Carga Ganadera del Expediente: 0,21 ugm/ha (4)

Explotación	Especie	Ugm Calculada para CG
ES181920023000	CAPRINA	2,49
ES181920023000	OVINA	11,43

Recintos Determinados para el Cálculo de Garga Ganadera

REF.	REFERENCIA SIGPAC	CULTIVO	DESCRIPCIÓN CULTIVO	S/R	SUP. RESUELTA (ha)
6849325	18-196-900-99000-99001	62000	PASTOS PERMANENTES DE 5 O MAS AÑOS-SIN VARIEDAD	S	67,00

(1) Con incidencias que retienen pago o deniegan el expediente.

(2) Se calcula sobre superficie declarada admisible.

(3) Aplicación del artículo 16 bis del RD 147/2023.

(4) Expediente con algunos recintos de pastos permanentes ubicados en espacios protegidos donde la carga ganadera mínima será 0,1 UGM/ha.

Puede verificar la integridad de una copia de este documento mediante la lectura del código QR adjunto o mediante el acceso a la dirección <https://ws050.juntadeandalucia.es/verificarFirma> indicando el código de VERIFICACIÓN

FIRMADO POR

RAQUEL MARIA ESPIN CRESPO

29/01/2025

VERIFICACIÓN

Pk2jmMURSWMFXCU9VKGJRQ2Q7H5BP3

PÁG. 915/2713





APELLIDOS Y NOMBRE / RAZÓN SOCIAL

FERNANDEZ GARCIA MARIA ISABEL

NIF

****2455*

EXPEDIENTE

1179705

RESOLUCIÓN

CONCESIÓN DE LA AYUDA

DATOS DE MANTENIMIENTO UNIDADES

GRUPO DE PAGO	Sup. Dec. Admisible	Sup. Resuelta	Sobredecl.	% Sobredecl.
ZONAS DE MONTAÑA	9,46	9,28	0,18	1,90

RESUMEN DE PAGOS

	IMPORTE (Euros)			
	RESUELTO	FEADER	MAPA	CAPADR
Pago realizado	863,04	733,58	84,66	44,80

APLICACIÓN DE REDUCCIONES Y PENALIZACIONES (%)

Criterios de subvencionabilidad (1)	Presentación tardía	Omisión declaración	Condicionalidad
0,00	0,00	0,00	0,00

IMPORTE (Euros)

Calculado(2)	Reducción	Penalización	Reducción Penalización (3)	Penalización adicional	Resuelto	FEADER	MAPA	CAPADR
879,78 €	16,74 €	0,00 €	0,00 €	0,00 €	863,04 €	733,58 €	84,66 €	44,80 €
Importe Unitario:	93,00 €	Nuevo Importe Unitario:	93,00 €					

RECINTOS PROPUESTOS

REF.	REFERENCIA SIGPAC	CULTIVO	S/R	USO SIGPAC	Sup. Dec. admisible	Sup. Campo	Sup. Determ.	Sup. Resuelta
-1592317	18-014-010-00363-0001	CEBADA	S		0,70		0,70	0,70
-1592314	18-014-010-00027-0001	CEBADA	S		0,18		0,18	0,00
-1101266	18-014-006-00348-0004	OTROS FRUTALES	S		0,07		0,07	0,07
-1101265	18-014-003-00061-0004	OLIVAR	S		0,02		0,02	0,02
-132281	18-014-010-00029-0001	CEBADA	S		0,31		0,31	0,31
170000005253871	18-014-004-00007-0009	OLIVAR	S		0,70		0,70	0,70
170000005253874	18-014-003-00060-0001	OLIVAR	S		1,12		1,12	1,12
170000005253875	18-014-004-00002-0002	OLIVAR	S		0,80		0,80	0,80
170000005253882	18-014-003-00043-0005	BARBECHO TRADICIONAL	S		2,08		2,08	2,08
170000005253884	18-014-004-00008-0001	CEBADA	S		2,98		2,98	2,98
170000006085970	18-014-006-00348-0002	OLIVAR	S		0,50		0,50	0,50

(1) Con incidencias que retienen pago o deniegan el expediente.

(2) Se calcula sobre superficie declarada admisible.

(3) Aplicación del artículo 16 bis del RD 147/2023.

(4) Expediente con algunos recintos de pastos permanentes ubicados en espacios protegidos donde la carga ganadera mínima será 0,1 UGM/ha.

Puede verificar la integridad de una copia de este documento mediante la lectura del código QR adjunto o mediante el acceso a la dirección <https://ws050.juntadeandalucia.es/verificarFirma> indicando el código de VERIFICACIÓN

FIRMADO POR

RAQUEL MARIA ESPIN CRESPO

29/01/2025

VERIFICACIÓN

Pk2jmMURSWMFXCU9VKGJQRQ2Q7H5BP3

PÁG. 916/2713





INCIDENCIAS

INCIDENCIA DESCRIPCIÓN

233	Superficie de cruce neta declarada en recinto ficticio comunal, menor que superficie asignada neta resultante del reparto del recinto ficticio comunal. Recinto:18-014-900-99000-99001 Cultivo:62000 PASTOS PERMANENTES DE 5 O MAS AÑOS-SIN VARIEDAD Secano
3790	Recinto declarado inactivo Recinto:18-014-010-00027-00001 Cultivo: -
3795	Recinto declarado con una situación de riesgo de abandono. Recinto:18-014-003-00043-00005 Cultivo: -
3972	Recinto ficticio del que forma parte un recinto real cuyo identificativo presenta errores en las Declaraciones de pastos. Recinto:18-014-900-99000-99001 Cultivo: -
86119	Carga ganadera NO cumple con el valor mínimo de 0,2 UGM/ha. Recinto:18-014-003-00043-00003 Cultivo:62000 PASTOS PERMANENTES DE 5 O MAS AÑOS-SIN VARIEDAD Secano Carga Ganadera:0,08 Recinto:18-014-006-00348-00003 Cultivo:62000 PASTOS PERMANENTES DE 5 O MAS AÑOS-SIN VARIEDAD Secano Carga Ganadera:0,08
86120	Para explotaciones de pastos permanentes ubicadas en espacios protegidos la carga ganadera mínima será 0,1 UGM/ha. Recinto:18-014-010-00342-00002 Cultivo:62000 PASTOS PERMANENTES DE 5 O MAS AÑOS-SIN VARIEDAD Secano Carga Ganadera:0,08 Recinto:18-014-900-99000-99001 Cultivo:62000 PASTOS PERMANENTES DE 5 O MAS AÑOS-SIN VARIEDAD Secano Carga Ganadera:0,08
86122	Recinto superficie forrajera que realiza la actividad de producción de pastoreo y no declara el o los códigos del Registro de Explotaciones Ganaderas de Andalucía, REGA. Recinto:18-014-003-00043-00003 Cultivo:62000 PASTOS PERMANENTES DE 5 O MAS AÑOS-SIN VARIEDAD Secano Recinto:18-014-006-00348-00003 Cultivo:62000 PASTOS PERMANENTES DE 5 O MAS AÑOS-SIN VARIEDAD Secano Recinto:18-014-010-00342-00002 Cultivo:62000 PASTOS PERMANENTES DE 5 O MAS AÑOS-SIN VARIEDAD Secano
86124	Recinto de forrajera para Cálculo de Carga Ganadera que No pertenece a Explotación. Recinto:18-014-003-00043-00003 Cultivo:62000 PASTOS PERMANENTES DE 5 O MAS AÑOS-SIN VARIEDAD Secano Recinto:18-014-006-00348-00003 Cultivo:62000 PASTOS PERMANENTES DE 5 O MAS AÑOS-SIN VARIEDAD Secano Recinto:18-014-010-00342-00002 Cultivo:62000 PASTOS PERMANENTES DE 5 O MAS AÑOS-SIN VARIEDAD Secano

Datos considerados para el Cálculo de la Carga Ganadera del expediente

Superficie determinada para Cálculo Carga Ganadera: 159,84 ha
Carga Ganadera del Expediente: 0,08 ugm/ha (4)

Explotación	Especie	Ugm Calculada para CG
ES180130023000	OVINA	13,41

Recintos Determinados para el Cálculo de Garga Ganadera

REF.	REFERENCIA SIGPAC	CULTIVO	DESCRIPCIÓN CULTIVO	S/R	SUP. RESUELTA (ha)
6896498	18-014-900-99000-99001	62000	PASTOS PERMANENTES DE 5 O MAS AÑOS-SIN VARIEDAD	S	159,84

Incidenias de carga ganadera

INCIDENCIA DESCRIPCIÓN

3795	Recinto declarado con una situación de riesgo de abandono. Recinto:18-014-003-00043-00005 Cultivo: -
86122	Recinto superficie forrajera que realiza la actividad de producción de pastoreo y no declara el o los códigos del Registro de Explotaciones Ganaderas de Andalucía, REGA. Recinto:18-014-003-00043-00003 Cultivo:62000 PASTOS PERMANENTES DE 5 O MAS AÑOS-SIN VARIEDAD Secano Recinto:18-014-010-00342-00002 Cultivo:62000 PASTOS PERMANENTES DE 5 O MAS AÑOS-SIN VARIEDAD Secano Recinto:18-014-006-00348-00003 Cultivo:62000 PASTOS PERMANENTES DE 5 O MAS AÑOS-SIN VARIEDAD Secano
86124	Recinto de forrajera para Cálculo de Carga Ganadera que No pertenece a Explotación. Recinto:18-014-003-00043-00003 Cultivo:62000 PASTOS PERMANENTES DE 5 O MAS AÑOS-SIN VARIEDAD Secano Recinto:18-014-010-00342-00002 Cultivo:62000 PASTOS PERMANENTES DE 5 O MAS AÑOS-SIN VARIEDAD Secano Recinto:18-014-006-00348-00003 Cultivo:62000 PASTOS PERMANENTES DE 5 O MAS AÑOS-SIN VARIEDAD Secano
86128	Recinto de Forrajeras que no ha contabilizado para Carga Ganadera por no tener una explotación válida para el cálculo de la Carga Ganadera

(1) Con incidencias que retienen pago o deniegan el expediente.
(2) Se calcula sobre superficie declarada admisible.
(3) Aplicación del artículo 16 bis del RD 147/2023.
(4) Expediente con algunos recintos de pastos permanentes ubicados en espacios protegidos donde la carga ganadera mínima será 0,1 UGM/ha.

Puede verificar la integridad de una copia de este documento mediante la lectura del código QR adjunto o mediante el acceso a la dirección <https://ws050.juntadeandalucia.es/verificarFirma> indicando el código de VERIFICACIÓN

FIRMADO POR	RAQUEL MARIA ESPIN CRESPO	29/01/2025
VERIFICACIÓN	Pk2jmMURSWMFCXU9VKGJRQ2Q7H5BP3	PÁG. 917/2713






86132 Recinto:18-014-003-00043-00003 Cultivo:62 PASTOS PERMANENTES DE 5 O MAS AÑOS-
Recinto:18-014-010-00342-00002 Cultivo:62 PASTOS PERMANENTES DE 5 O MAS AÑOS-
Recinto:18-014-006-00348-00003 Cultivo:62 PASTOS PERMANENTES DE 5 O MAS AÑOS-
Recinto superficie forrajera que no realiza la actividad de producción de pastoreo.
Recinto:18-014-003-00043-00005 Cultivo:20000 BARBECHO TRADICIONAL-SIN VARIEDAD Secano

(1) Con incidencias que retienen pago o deniegan el expediente.
(2) Se calcula sobre superficie declarada admisible.
(3) Aplicación del artículo 16 bis del RD 147/2023.
(4) Expediente con algunos recintos de pastos permanentes ubicados en espacios protegidos donde la carga ganadera mínima será 0,1 UGM/ha.

Puede verificar la integridad de una copia de este documento mediante la lectura del código QR adjunto o mediante el acceso a la dirección <https://ws050.juntadeandalucia.es/verificarFirma> indicando el código de VERIFICACIÓN

FIRMADO POR	RAQUEL MARIA ESPIN CRESPO	29/01/2025	
VERIFICACIÓN	Pk2jmMURSWMFXC9VKGJRQ2Q7H5BP3	PÁG. 918/2713	

**APELLIDOS Y NOMBRE / RAZÓN SOCIAL**

FERNANDEZ GARCIA VICTOR JAVIER

NIF

****4443*

EXPEDIENTE

1031072

RESOLUCIÓN

CONCESIÓN DE LA AYUDA

DATOS DE MANTENIMIENTO UNIDADES**GRUPO DE PAGO**

ZONAS DE MONTAÑA

**Sup. Dec.
Admisible**

23,44

**Sup.
Resuelta**

23,44

Sobredecl.

0,00

% Sobredecl.

0,00

RESUMEN DE PAGOS

	IMPORTE (Euros)			
	<u>RESUELTO</u>	<u>FEADER</u>	<u>MAPA</u>	<u>CAPADR</u>
Pago realizado	1.900,18	1.615,15	186,41	98,62

APLICACIÓN DE REDUCCIONES Y PENALIZACIONES (%)

<u>Criterios de subvencionabilidad (1)</u>	<u>Presentación tardía</u>	<u>Omisión declaración</u>	<u>Condicionabilidad</u>
0,00	0,00	0,00	3,00

IMPORTE (Euros)

<u>Calculado(2)</u>	<u>Reducción</u>	<u>Penalización</u>	<u>Reducción Penalización (3)</u>	<u>Penalización adicional</u>	<u>Resuelto</u>	<u>FEADER</u>	<u>MAPA</u>	<u>CAPADR</u>
1.958,95 €	0,00 €	0,00 €	0,00 €	0,00 €	1.900,18 €	1.615,15 €	186,41 €	98,62 €
Importe Unitario:	93,00 €	Nuevo Importe Unitario:	83,57 €					

(1) Con incidencias que retienen pago o deniegan el expediente.

(2) Se calcula sobre superficie declarada admisible.

(3) Aplicación del artículo 16 bis del RD 147/2023.

(4) Expediente con algunos recintos de pastos permanentes ubicados en espacios protegidos donde la carga ganadera mínima será 0,1 UGM/ha.

Puede verificar la integridad de una copia de este documento mediante la lectura del código QR adjunto o mediante el acceso a la dirección <https://ws050.juntadeandalucia.es/verificarFirma> indicando el código de VERIFICACIÓN

FIRMADO POR

RAQUEL MARIA ESPIN CRESPO

29/01/2025

VERIFICACIÓN

Pk2jmMURSWMFXCU9VKGJRQ2Q7H5BP3

PÁG. 919/2713





RECINTOS PROPUESTOS

REF.	REFERENCIA SIGPAC	CULTIVO	S/R	USO SIGPAC	Sup. Dec. admisible	Sup. Campo	Sup. Determ.	Sup. Resulta
-444007	18-047-015-00918-0001	OLIVAR	S		0,23		0,23	0,23
5098420	18-047-016-00608-0001	OLIVAR	S		0,45		0,45	0,45
5098422	18-047-017-00145-0001	OLIVAR	S		0,43		0,43	0,43
5098424	18-047-016-00609-0001	OLIVAR	S		0,26		0,26	0,26
5098431	18-047-016-00147-0001	OLIVAR	S		0,88		0,88	0,88
5277649	18-047-016-00140-0001	OLIVAR	S		1,12		1,12	1,12
5277652	18-047-017-00155-0001	OLIVAR	S		0,50		0,50	0,50
5277653	18-047-016-00160-0001	OLIVAR	S		1,16		1,16	1,16
5277657	18-047-016-00149-0001	OLIVAR	S		0,73		0,73	0,73
170000005576108	18-047-001-00053-0002	OLIVAR	S		0,79		0,79	0,79
170000005576109	18-047-017-00419-0001	OLIVAR	S		0,70		0,70	0,70
170000005576112	18-047-016-00238-0001	OLIVAR	S		1,17		1,17	1,17
170000005576113	18-047-016-00240-0001	OLIVAR	S		0,81		0,81	0,81
170000005576114	18-047-017-00469-0001	OLIVAR	S		2,33		2,33	2,33
170000005576115	18-047-017-00428-0001	OLIVAR	S		1,89		1,89	1,89
170000005576116	18-047-017-00428-0005	OLIVAR	S		0,04		0,04	0,04
170000005576117	18-047-017-00429-0002	OLIVAR	S		0,08		0,08	0,08
170000005576118	18-047-016-00164-0001	OLIVAR	S		0,69		0,69	0,69
170000005576120	18-047-016-00139-0001	OLIVAR	S		0,52		0,52	0,52
170000005576121	18-047-016-00218-0001	OLIVAR	S		0,67		0,67	0,67
170000005576122	18-047-015-00917-0001	OLIVAR	S		0,14		0,14	0,14
170000005576124	18-047-017-00552-0002	OLIVAR	S		0,23		0,23	0,23
170000005576125	18-047-016-00150-0001	OLIVAR	S		0,04		0,04	0,04
170000005576126	18-047-016-00151-0001	OLIVAR	S		0,28		0,28	0,28
170000005576127	18-047-016-00222-0001	OLIVAR	S		0,50		0,50	0,50
170000005576128	18-047-015-00724-0001	ALMENDROS	S		1,42		1,42	1,42
170000005576129	18-047-017-00441-0001	ALMENDROS	S		0,42		0,42	0,42
170000005576130	18-047-017-00443-0001	ALMENDROS	S		0,46		0,46	0,46
170000005576131	18-047-017-00546-0001	ALMENDROS	S		1,30		1,30	1,30
170000005576132	18-047-017-00528-0002	ALMENDROS	S		3,20		3,20	3,20

INCIDENCIAS

INCIDENCIA DESCRIPCIÓN

- 86119 Carga ganadera NO cumple con el valor mínimo de 0,2 UGM/ha.
Recinto:18-047-016-00147-00002 Cultivo:62000 PASTOS PERMANENTES DE 5 O MAS AÑOS-SIN VARIEDAD Secano Carga Ganadera:0
- 86121 Recinto superficie forrajera que no realiza la actividad de producción de pastoreo.
Recinto:18-047-016-00147-00002 Cultivo:62000 PASTOS PERMANENTES DE 5 O MAS AÑOS-SIN VARIEDAD Secano Actividad Agraria del recinto:5
- 86122 Recinto superficie forrajera que realiza la actividad de producción de pastoreo y no declara el o los códigos del Registro de Explotaciones Ganaderas de Andalucía, REGA.
Recinto:18-047-016-00147-00002 Cultivo:62000 PASTOS PERMANENTES DE 5 O MAS AÑOS-SIN VARIEDAD Secano
- 86124 Recinto de forrajera para Cálculo de Carga Ganadera que No pertenece a Explotación.
Recinto:18-047-016-00147-00002 Cultivo:62000 PASTOS PERMANENTES DE 5 O MAS AÑOS-SIN VARIEDAD Secano

Datos considerados para el Cálculo de la Carga Ganadera del expediente

Superficie determinada para Cálculo Carga Ganadera: 0,00 ha
Carga Ganadera del Expediente: 0,00 ugm/ha

Incidenias de carga ganadera

INCIDENCIA DESCRIPCIÓN

(1) Con incidencias que retienen pago o deniegan el expediente.
(2) Se calcula sobre superficie declarada admisible.
(3) Aplicación del artículo 16 bis del RD 147/2023.
(4) Expediente con algunos recintos de pastos permanentes ubicados en espacios protegidos donde la carga ganadera mínima será 0,1 UGM/ha.

Puede verificar la integridad de una copia de este documento mediante la lectura del código QR adjunto o mediante el acceso a la dirección <https://ws050.juntadeandalucia.es/verificarFirma> indicando el código de VERIFICACIÓN

FIRMADO POR	RAQUEL MARIA ESPIN CRESPO	29/01/2025	
VERIFICACIÓN	Pk2jmMURSWMFXCU9VKGJRQ2Q7H5BP3	PÁG. 920/2713	



- 86122 Recinto superficie forrajera que realiza la actividad de producción de pastoreo y no declara el o los códigos del Registro de Explotaciones Ganaderas de Andalucía, REGA.
Recinto:18-047-016-00147-00002 Cultivo:62000 PASTOS PERMANENTES DE 5 O MAS AÑOS-SIN VARIEDAD Secano
- 86124 Recinto de forrajera para Cálculo de Carga Ganadera que No pertenece a Explotación.
Recinto:18-047-016-00147-00002 Cultivo:62000 PASTOS PERMANENTES DE 5 O MAS AÑOS-SIN VARIEDAD Secano
- 86128 Recinto de Forrajeras que no ha contabilizado para Carga Ganadera por no tener una explotación válida para el cálculo de la Carga Ganadera
Recinto:18-047-016-00147-00002 Cultivo:62 PASTOS PERMANENTES DE 5 O MAS AÑOS-
- 86132 Recinto superficie forrajera que no realiza la actividad de producción de pastoreo.
Recinto:18-047-016-00147-00002 Cultivo:62000 PASTOS PERMANENTES DE 5 O MAS AÑOS-SIN VARIEDAD Secano

(1) Con incidencias que retienen pago o deniegan el expediente.

(2) Se calcula sobre superficie declarada admisible.

(3) Aplicación del artículo 16 bis del RD 147/2023.

(4) Expediente con algunos recintos de pastos permanentes ubicados en espacios protegidos donde la carga ganadera mínima será 0,1 UGM/ha.

Puede verificar la integridad de una copia de este documento mediante la lectura del código QR adjunto o mediante el acceso a la dirección <https://ws050.juntadeandalucia.es/verificarFirma> indicando el código de VERIFICACIÓN

FIRMADO POR

RAQUEL MARIA ESPIN CRESPO

29/01/2025

VERIFICACIÓN

Pk2jmMURSWMFxcU9VKGJRQ2Q7H5BP3

PÁG. 921/2713





APELLIDOS Y NOMBRE / RAZÓN SOCIAL FERNANDEZ GIL MANUEL FRANCISCO ANTONIO
NIF ****5021*
EXPEDIENTE 1232865
RESOLUCIÓN CONCESIÓN DE LA AYUDA

DATOS DE MANTENIMIENTO UNIDADES

GRUPO DE PAGO ZONAS DE MONTAÑA
Sup. Dec. Admisible 56,91
Sup. Resuelta 56,91
Sobredecl. 0,00
% Sobredecl. 0,00

RESUMEN DE PAGOS

	IMPORTE (Euros)			
	RESUELTO	FEADER	MAPA	CAPADR
Pago realizado	666,81	566,79	65,41	34,61
A pagar	1.276,89	1.085,36	125,26	66,27
TOTAL	1.943,70	1.652,15	190,67	100,88

APLICACIÓN DE REDUCCIONES Y PENALIZACIONES (%)

Criterios de subvencionabilidad (1)	Presentación tardía	Omisión declaración	Condicionalidad
0,00	0,00	0,00	5,00

IMPORTE (Euros)

Calculado(2)	Reducción	Penalización	Reducción Penalización (3)	Penalización adicional	Resuelto	FEADER	MAPA	CAPADR
2.046,00 €	0,00 €	0,00 €	0,00 €	0,00 €	1.943,70 €	1.652,15 €	190,68 €	100,87 €
Importe Unitario:	93,00 €	Nuevo Importe Unitario:	35,95 €					

RECINTOS PROPUESTOS

REF.	REFERENCIA SIGPAC	CULTIVO	S/R	USO SIGPAC	Sup. Dec. admisible	Sup. Campo	Sup. Determ.	Sup. Resuelta
-1609020	18-014-009-00341-0008	AVENA	R		5,03	5,03	5,03	5,03
5138710	18-014-009-00348-0012	PASTOS PERMANENTES DE 5 O MAS AÑOS	S		2,14	2,14	2,14	2,14
6923593	18-014-900-99000-9900	PASTOS PERMANENTES DE 5 O MAS AÑOS	S		49,74	49,74	49,74	49,74

(1) Con incidencias que retienen pago o deniegan el expediente.

(2) Se calcula sobre superficie declarada admisible.

(3) Aplicación del artículo 16 bis del RD 147/2023.

(4) Expediente con algunos recintos de pastos permanentes ubicados en espacios protegidos donde la carga ganadera mínima será 0,1 UGM/ha.

Puede verificar la integridad de una copia de este documento mediante la lectura del código QR adjunto o mediante el acceso a la dirección <https://ws050.juntadeandalucia.es/verificarFirma> indicando el código de VERIFICACIÓN

FIRMADO POR	RAQUEL MARIA ESPIN CRESPO	29/01/2025	
VERIFICACIÓN	Pk2jmMURSWMFXC9VKGJRRQ2Q7H5BP3	PÁG. 922/2713	




INCIDENCIAS

INCIDENCIA DESCRIPCIÓN

- 233 Superficie de cruce neta declarada en recinto ficticio comunal, menor que superficie asignada neta resultante del reparto del recinto ficticio comunal.
Recinto:18-014-900-99000-99001 Cultivo:62000 PASTOS PERMANENTES DE 5 O MAS AÑOS-SIN VARIEDAD Secano
- 3790 Recinto declarado inactivo
Recinto:18-002-002-00047-00003 Cultivo: -
Recinto:18-002-002-00047-00014 Cultivo: -
- 3972 Recinto ficticio del que forma parte un recinto real cuyo identificativo presenta errores en las Declaraciones de pastos.
Recinto:18-014-900-99000-99001 Cultivo: -
- 86119 Carga ganadera NO cumple con el valor mínimo de 0,2 UGM/ha.
Recinto:18-002-002-00047-00003 Cultivo:62000 PASTOS PERMANENTES DE 5 O MAS AÑOS-SIN VARIEDAD Secano Carga Ganadera:0,12
Recinto:18-002-002-00047-00010 Cultivo:62000 PASTOS PERMANENTES DE 5 O MAS AÑOS-SIN VARIEDAD Secano Carga Ganadera:0,12
Recinto:18-002-002-00047-00013 Cultivo:62000 PASTOS PERMANENTES DE 5 O MAS AÑOS-SIN VARIEDAD Secano Carga Ganadera:0,12
Recinto:18-002-002-00047-00014 Cultivo:62000 PASTOS PERMANENTES DE 5 O MAS AÑOS-SIN VARIEDAD Secano Carga Ganadera:0,12
Recinto:18-002-002-00047-00017 Cultivo:62000 PASTOS PERMANENTES DE 5 O MAS AÑOS-SIN VARIEDAD Secano Carga Ganadera:0,12
Recinto:18-002-002-00047-00018 Cultivo:62000 PASTOS PERMANENTES DE 5 O MAS AÑOS-SIN VARIEDAD Secano Carga Ganadera:0,12
Recinto:18-002-002-00047-00019 Cultivo:62000 PASTOS PERMANENTES DE 5 O MAS AÑOS-SIN VARIEDAD Secano Carga Ganadera:0,12
Recinto:18-002-002-00047-00024 Cultivo:62000 PASTOS PERMANENTES DE 5 O MAS AÑOS-SIN VARIEDAD Secano Carga Ganadera:0,12
- 86123 Recinto superficie forrajera que en REGA no tiene clasificación zootécnica permitida.
Recinto:18-002-002-00047-00003 Cultivo:62000 PASTOS PERMANENTES DE 5 O MAS AÑOS-SIN VARIEDAD Secano Explotacion:ES180010000006
Recinto:18-002-002-00047-00010 Cultivo:62000 PASTOS PERMANENTES DE 5 O MAS AÑOS-SIN VARIEDAD Secano Explotacion:ES180010000006
Recinto:18-002-002-00047-00013 Cultivo:62000 PASTOS PERMANENTES DE 5 O MAS AÑOS-SIN VARIEDAD Secano Explotacion:ES180010000006
Recinto:18-002-002-00047-00014 Cultivo:62000 PASTOS PERMANENTES DE 5 O MAS AÑOS-SIN VARIEDAD Secano Explotacion:ES180010000006
Recinto:18-002-002-00047-00017 Cultivo:62000 PASTOS PERMANENTES DE 5 O MAS AÑOS-SIN VARIEDAD Secano Explotacion:ES180010000006
Recinto:18-002-002-00047-00018 Cultivo:62000 PASTOS PERMANENTES DE 5 O MAS AÑOS-SIN VARIEDAD Secano Explotacion:ES180010000006
Recinto:18-002-002-00047-00019 Cultivo:62000 PASTOS PERMANENTES DE 5 O MAS AÑOS-SIN VARIEDAD Secano Explotacion:ES180010000006
Recinto:18-002-002-00047-00024 Cultivo:62000 PASTOS PERMANENTES DE 5 O MAS AÑOS-SIN VARIEDAD Secano Explotacion:ES180010000006
- 86126 Recinto de forrajera para Cálculo de Carga Ganadera que No pertenece a Explotación con UGM válida.
Recinto:18-002-002-00047-00003 Cultivo:62000 PASTOS PERMANENTES DE 5 O MAS AÑOS-SIN VARIEDAD Secano Explotacion:ES180010000006
Recinto:18-002-002-00047-00010 Cultivo:62000 PASTOS PERMANENTES DE 5 O MAS AÑOS-SIN VARIEDAD Secano Explotacion:ES180010000006
Recinto:18-002-002-00047-00013 Cultivo:62000 PASTOS PERMANENTES DE 5 O MAS AÑOS-SIN VARIEDAD Secano Explotacion:ES180010000006
Recinto:18-002-002-00047-00014 Cultivo:62000 PASTOS PERMANENTES DE 5 O MAS AÑOS-SIN VARIEDAD Secano Explotacion:ES180010000006
Recinto:18-002-002-00047-00017 Cultivo:62000 PASTOS PERMANENTES DE 5 O MAS AÑOS-SIN VARIEDAD Secano Explotacion:ES180010000006
Recinto:18-002-002-00047-00018 Cultivo:62000 PASTOS PERMANENTES DE 5 O MAS AÑOS-SIN VARIEDAD Secano Explotacion:ES180010000006
Recinto:18-002-002-00047-00019 Cultivo:62000 PASTOS PERMANENTES DE 5 O MAS AÑOS-SIN VARIEDAD Secano Explotacion:ES180010000006
Recinto:18-002-002-00047-00024 Cultivo:62000 PASTOS PERMANENTES DE 5 O MAS AÑOS-SIN VARIEDAD Secano Explotacion:ES180010000006

Datos considerados para el Cálculo de la Carga Ganadera del expediente

(1) Con incidencias que retienen pago o deniegan el expediente.
 (2) Se calcula sobre superficie declarada admisible.
 (3) Aplicación del artículo 16 bis del RD 147/2023.
 (4) Expediente con algunos recintos de pastos permanentes ubicados en espacios protegidos donde la carga ganadera mínima será 0,1 UGM/ha.

Puede verificar la integridad de una copia de este documento mediante la lectura del código QR adjunto o mediante el acceso a la dirección https://ws050.juntadeandalucia.es/verificarFirma indicando el código de VERIFICACIÓN			
FIRMADO POR	RAQUEL MARIA ESPIN CRESPO	29/01/2025	
VERIFICACIÓN	Pk2jmMURSWMFXCU9VKGJRQ2Q7H5BP3	PÁG. 923/2713	



Datos considerados para el Cálculo de la Carga Ganadera del expediente

Superficie determinada para Cálculo Carga Ganadera: 264,47 ha
 Carga Ganadera del Expediente: 0,12 ugm/ha (4)

Explotación	Especie	Ugm Calculada para CG
ES180130000133	OVINA	7,10
ES180130023000	OVINA	1,85
ES181050000353	OVINA	21,82

Recintos Determinados para el Cálculo de Garga Ganadera

REF.	REFERENCIA SIGPAC	CULTIVO	DESCRIPCIÓN CULTIVO	S/R	SUP. RESUELTA (ha)
-1608881	18-107-029-00255-00005	62000	PASTOS PERMANENTES DE 5 O MAS AÑOS-SIN VARIEDAD	S	0,02
-1608880	18-107-029-00255-00004	62000	PASTOS PERMANENTES DE 5 O MAS AÑOS-SIN VARIEDAD	S	0,03
-1608879	18-107-029-00254-00018	62000	PASTOS PERMANENTES DE 5 O MAS AÑOS-SIN VARIEDAD	S	0,02
-1404717	18-107-029-00255-00002	62000	PASTOS PERMANENTES DE 5 O MAS AÑOS-SIN VARIEDAD	S	0,61
-1077665	18-107-029-00254-00008	62000	PASTOS PERMANENTES DE 5 O MAS AÑOS-SIN VARIEDAD	S	1,02
-1077664	18-107-029-00252-00001	62000	PASTOS PERMANENTES DE 5 O MAS AÑOS-SIN VARIEDAD	S	0,26
-1077663	18-107-029-00251-00007	62000	PASTOS PERMANENTES DE 5 O MAS AÑOS-SIN VARIEDAD	S	0,61
5138705	18-107-008-00042-00006	62000	PASTOS PERMANENTES DE 5 O MAS AÑOS-SIN VARIEDAD	S	5,96
5138710	18-014-009-00348-00012	62000	PASTOS PERMANENTES DE 5 O MAS AÑOS-SIN VARIEDAD	S	2,14
6923593	18-014-900-99000-99001	62000	PASTOS PERMANENTES DE 5 O MAS AÑOS-SIN VARIEDAD	S	49,74
6952810	18-107-008-00042-00002	62000	PASTOS PERMANENTES DE 5 O MAS AÑOS-SIN VARIEDAD	S	81,27
1700000006502685	18-107-029-00303-00002	62000	PASTOS PERMANENTES DE 5 O MAS AÑOS-SIN VARIEDAD	S	0,68
1700000006502687	18-107-029-00301-00001	62000	PASTOS PERMANENTES DE 5 O MAS AÑOS-SIN VARIEDAD	S	1,98
1700000006502688	18-107-029-00302-00001	62000	PASTOS PERMANENTES DE 5 O MAS AÑOS-SIN VARIEDAD	S	0,43
1700000006502689	18-107-029-00297-00001	62000	PASTOS PERMANENTES DE 5 O MAS AÑOS-SIN VARIEDAD	S	0,63
1700000006502690	18-107-029-00299-00002	62000	PASTOS PERMANENTES DE 5 O MAS AÑOS-SIN VARIEDAD	S	4,90
1700000006502691	18-107-029-00295-00001	62000	PASTOS PERMANENTES DE 5 O MAS AÑOS-SIN VARIEDAD	S	1,81
1700000006502692	18-107-029-00298-00001	62000	PASTOS PERMANENTES DE 5 O MAS AÑOS-SIN VARIEDAD	S	5,47
1700000006502693	18-107-007-00001-00001	62000	PASTOS PERMANENTES DE 5 O MAS AÑOS-SIN VARIEDAD	S	5,81
1700000006502695	18-107-029-00253-00008	62000	PASTOS PERMANENTES DE 5 O MAS AÑOS-SIN VARIEDAD	S	101,08

Incidencias de carga ganadera

INCIDENCIA DESCRIPCIÓN

3790	Recinto declarado inactivo Recinto:18-002-002-00047-00003 Cultivo: - Recinto:18-002-002-00047-00014 Cultivo: -
86123	Recinto superficie forrajera que en REGA no tiene clasificación zootécnica permitida. Recinto:18-002-002-00047-00003 Cultivo:62000 PASTOS PERMANENTES DE 5 O MAS AÑOS-SIN VARIEDAD Secano Explotacion:ES180010000006 Recinto:18-002-002-00047-00010 Cultivo:62000 PASTOS PERMANENTES DE 5 O MAS AÑOS-SIN VARIEDAD Secano Explotacion:ES180010000006 Recinto:18-002-002-00047-00013 Cultivo:62000 PASTOS PERMANENTES DE 5 O MAS AÑOS-SIN VARIEDAD Secano Explotacion:ES180010000006 Recinto:18-002-002-00047-00014 Cultivo:62000 PASTOS PERMANENTES DE 5 O MAS AÑOS-SIN VARIEDAD Secano Explotacion:ES180010000006

(1) Con incidencias que retienen pago o deniegan el expediente.
 (2) Se calcula sobre superficie declarada admisible.
 (3) Aplicación del artículo 16 bis del RD 147/2023.
 (4) Expediente con algunos recintos de pastos permanentes ubicados en espacios protegidos donde la carga ganadera mínima será 0,1 UGM/ha.

Puede verificar la integridad de una copia de este documento mediante la lectura del código QR adjunto o mediante el acceso a la dirección <https://ws050.juntadeandalucia.es/verificarFirma> indicando el código de VERIFICACIÓN

FIRMADO POR	RAQUEL MARIA ESPIN CRESPO	29/01/2025
VERIFICACIÓN	Pk2jmMURSWMFXCU9VKGJQRQ2Q7H5BP3	PÁG. 924/2713





	Recinto:18-002-002-00047-0017 Cultivo:62000 PASTOS PERMANENTES DE 5 O MAS AÑOS-SIN VARIEDAD Secano
	Explotacion:ES180010000006
	Recinto:18-002-002-00047-0018 Cultivo:62000 PASTOS PERMANENTES DE 5 O MAS AÑOS-SIN VARIEDAD Secano
	Explotacion:ES180010000006
	Recinto:18-002-002-00047-0019 Cultivo:62000 PASTOS PERMANENTES DE 5 O MAS AÑOS-SIN VARIEDAD Secano
	Explotacion:ES180010000006
	Recinto:18-002-002-00047-0024 Cultivo:62000 PASTOS PERMANENTES DE 5 O MAS AÑOS-SIN VARIEDAD Secano
	Explotacion:ES180010000006
86126	Recinto de forrajera para Cálculo de Carga Ganadera que No pertenece a Explotación con UGM válida.
	Recinto:18-002-002-00047-0003 Cultivo:62000 PASTOS PERMANENTES DE 5 O MAS AÑOS-SIN VARIEDAD Secano
	Explotacion:ES180010000006
	Recinto:18-002-002-00047-0010 Cultivo:62000 PASTOS PERMANENTES DE 5 O MAS AÑOS-SIN VARIEDAD Secano
	Explotacion:ES180010000006
	Recinto:18-002-002-00047-0013 Cultivo:62000 PASTOS PERMANENTES DE 5 O MAS AÑOS-SIN VARIEDAD Secano
	Explotacion:ES180010000006
	Recinto:18-002-002-00047-0014 Cultivo:62000 PASTOS PERMANENTES DE 5 O MAS AÑOS-SIN VARIEDAD Secano
	Explotacion:ES180010000006
	Recinto:18-002-002-00047-0017 Cultivo:62000 PASTOS PERMANENTES DE 5 O MAS AÑOS-SIN VARIEDAD Secano
	Explotacion:ES180010000006
	Recinto:18-002-002-00047-0018 Cultivo:62000 PASTOS PERMANENTES DE 5 O MAS AÑOS-SIN VARIEDAD Secano
	Explotacion:ES180010000006
	Recinto:18-002-002-00047-0019 Cultivo:62000 PASTOS PERMANENTES DE 5 O MAS AÑOS-SIN VARIEDAD Secano
	Explotacion:ES180010000006
	Recinto:18-002-002-00047-0024 Cultivo:62000 PASTOS PERMANENTES DE 5 O MAS AÑOS-SIN VARIEDAD Secano
	Explotacion:ES180010000006
86128	Recinto de Forrajeras que no ha contabilizado para Carga Ganadera por no tener una explotación válida para el cálculo de la Carga Ganadera
	Recinto:18-002-002-00047-0003 Cultivo:62 PASTOS PERMANENTES DE 5 O MAS AÑOS-
	Recinto:18-002-002-00047-0010 Cultivo:62 PASTOS PERMANENTES DE 5 O MAS AÑOS-
	Recinto:18-002-002-00047-0013 Cultivo:62 PASTOS PERMANENTES DE 5 O MAS AÑOS-
	Recinto:18-002-002-00047-0014 Cultivo:62 PASTOS PERMANENTES DE 5 O MAS AÑOS-
	Recinto:18-002-002-00047-0017 Cultivo:62 PASTOS PERMANENTES DE 5 O MAS AÑOS-
	Recinto:18-002-002-00047-0018 Cultivo:62 PASTOS PERMANENTES DE 5 O MAS AÑOS-
	Recinto:18-002-002-00047-0019 Cultivo:62 PASTOS PERMANENTES DE 5 O MAS AÑOS-
	Recinto:18-002-002-00047-0024 Cultivo:62 PASTOS PERMANENTES DE 5 O MAS AÑOS-

(1) Con incidencias que retienen pago o deniegan el expediente.

(2) Se calcula sobre superficie declarada admisible.

(3) Aplicación del artículo 16 bis del RD 147/2023.

(4) Expediente con algunos recintos de pastos permanentes ubicados en espacios protegidos donde la carga ganadera mínima será 0,1 UGM/ha.

Puede verificar la integridad de una copia de este documento mediante la lectura del código QR adjunto o mediante el acceso a la dirección <https://ws050.juntadeandalucia.es/verificarFirma> indicando el código de VERIFICACIÓN

FIRMADO POR	RAQUEL MARIA ESPIN CRESPO	29/01/2025	
VERIFICACIÓN	Pk2jmMURSWMFXCU9VKGJRQ2Q7H5BP3	PÁG. 925/2713	

**APELLIDOS Y NOMBRE / RAZÓN SOCIAL**

FERNANDEZ LOPEZ ISABEL

NIF

****7550*

EXPEDIENTE

1217043

RESOLUCIÓN

CONCESIÓN DE LA AYUDA

DATOS DE MANTENIMIENTO UNIDADES**GRUPO DE PAGO**

ZONAS DE MONTAÑA

**Sup. Dec.
Admisible**

96,91

**Sup.
Resuelta**

96,91

Sobredecl.

0,00

% Sobredecl.

0,00

RESUMEN DE PAGOS

	IMPORTE (Euros)			
	<u>RESUELTO</u>	<u>FEADER</u>	<u>MAPA</u>	<u>CAPADR</u>
Pago realizado	2.046,00	1.739,10	200,71	106,19

APLICACIÓN DE REDUCCIONES Y PENALIZACIONES (%)

<u>Criterios de subvencionabilidad (1)</u>	<u>Presentación tardía</u>	<u>Omisión declaración</u>	<u>Condicionabilidad</u>
0,00	0,00	0,00	0,00

IMPORTE (Euros)

<u>Calculado(2)</u>	<u>Reducción</u>	<u>Penalización</u>	<u>Reducción Penalización (3)</u>	<u>Penalización adicional</u>	<u>Resuelto</u>	<u>FEADER</u>	<u>MAPA</u>	<u>CAPADR</u>
2.046,00 €	0,00 €	0,00 €	0,00 €	0,00 €	2.046,00 €	1.739,10 €	200,71 €	106,19 €
Importe Unitario:	93,00 €	Nuevo Importe Unitario:	21,11 €					

(1) Con incidencias que retienen pago o deniegan el expediente.

(2) Se calcula sobre superficie declarada admisible.

(3) Aplicación del artículo 16 bis del RD 147/2023.

(4) Expediente con algunos recintos de pastos permanentes ubicados en espacios protegidos donde la carga ganadera mínima será 0,1 UGM/ha.

Puede verificar la integridad de una copia de este documento mediante la lectura del código QR adjunto o mediante el acceso a la dirección <https://ws050.juntadeandalucia.es/verificarFirma> indicando el código de VERIFICACIÓN

FIRMADO POR

RAQUEL MARIA ESPIN CRESPO

29/01/2025

VERIFICACIÓN

Pk2jmMURSWMFXCU9VKGJRQ2Q7H5BP3

PÁG. 926/2713





RECINTOS PROPUESTOS

REF.	REFERENCIA SIGPAC	CULTIVO	S/R	USO SIGPAC	Sup. Dec. admisible	Sup. Campo	Sup. Determ.	Sup. Resulta
-976161	18-155-004-00122-0001	ALMENDROS	S		0,79		0,79	0,79
-536923	18-155-005-00098-0003	OLIVAR	S		2,52		2,52	2,52
-536873	18-155-012-00106-0002	ALMENDROS	S		1,51		1,51	1,51
4174233	18-155-011-00332-0001	ALMENDROS	S		0,99		0,99	0,99
4183799	18-155-004-00004-0003	ALMENDROS	S		19,74		19,74	19,74
4627460	18-155-012-00066-0002	ALMENDROS	S		2,36		2,36	2,36
4627496	18-155-005-00149-0002	OLIVAR	S		1,70		1,70	1,70
4627514	18-155-004-00177-0002	OLIVAR	S		4,15		4,15	4,15
4767763	18-155-009-00059-0003	OLIVAR	S		0,52		0,52	0,52
4767764	18-155-009-00059-0004	BARBECHO TRADICIONAL	S		0,60		0,60	0,60
5234625	18-155-012-00153-0001	OLIVAR	S		2,46		2,46	2,46
5234656	18-155-009-00021-0001	ALMENDROS	S		0,71		0,71	0,71
5473658	18-155-004-00133-0001	BARBECHO TRADICIONAL	S		3,97		3,97	3,97
5473691	18-155-004-00179-0001	BARBECHO TRADICIONAL	S		3,87		3,87	3,87
5473699	18-155-009-00137-0002	OLIVAR	S		1,36		1,36	1,36
5473733	18-155-005-00015-0002	ALMENDROS	S		0,06		0,06	0,06
5473741	18-155-005-00015-0007	ALMENDROS	S		1,92		1,92	1,92
5473746	18-155-005-00015-0008	ALMENDROS	S		0,95		0,95	0,95
5473749	18-155-005-00015-0012	ALMENDROS	S		0,13		0,13	0,13
170000005218841	18-155-004-00121-0002	ALMENDROS	S		1,24		1,24	1,24
170000005218843	18-155-004-00123-0002	ALMENDROS	S		0,98		0,98	0,98
170000005218846	18-155-004-00150-0001	BARBECHO TRADICIONAL	S		3,38		3,38	3,38
170000005218847	18-155-005-00036-0002	BARBECHO TRADICIONAL	S		2,55		2,55	2,55
170000005218848	18-155-005-00080-0001	BARBECHO TRADICIONAL	S		3,64		3,64	3,64
170000005218849	18-155-006-00134-0001	GUISANTES	S		2,86		2,86	2,86
170000005218850	18-155-006-00156-0001	GUISANTES	S		2,81		2,81	2,81
170000005218852	18-155-004-00093-0001	CEBADA	S		3,64		3,64	3,64
170000005218853	18-155-004-00097-0001	CEBADA	S		2,92		2,92	2,92
170000005218857	18-155-012-00019-0001	BARBECHO TRADICIONAL	S		0,78		0,78	0,78
170000005218860	18-155-012-00020-0005	BARBECHO TRADICIONAL	S		0,74		0,74	0,74
170000005218862	18-155-012-00056-0001	OLIVAR	S		0,79		0,79	0,79
170000005218865	18-155-012-00020-0006	OLIVAR	S		2,50		2,50	2,50
170000005218866	18-155-011-00306-0003	OLIVAR	S		0,06		0,06	0,06
170000005218867	18-155-011-00306-0002	OLIVAR	S		0,44		0,44	0,44
170000005218868	18-155-011-00306-0001	ALMENDROS	S		4,98		4,98	4,98
170000005218871	18-155-011-00333-0001	ALMENDROS	S		4,02		4,02	4,02
170000005218873	18-155-012-00053-0001	BARBECHO TRADICIONAL	S		0,04		0,04	0,04
170000005218874	18-155-012-00054-0001	BARBECHO TRADICIONAL	S		0,03		0,03	0,03
170000005218875	18-155-012-00223-0002	AVENA	S		0,50		0,50	0,50
170000005218876	18-155-012-00223-0005	AVENA	S		2,02		2,02	2,02
170000005218882	18-155-011-00305-0001	ALMENDROS	S		5,68		5,68	5,68

INCIDENCIAS

INCIDENCIA DESCRIPCIÓN

- 452 Actividad agraria declarada en un recinto no compatible con el uso PA, PR o PS asignado en SIGPAC para ese recinto.
Recinto:18-155-004-00097-00002 Cultivo:62000 PASTOS PERMANENTES DE 5 O MAS AÑOS-SIN VARIEDAD Secano USO ASIGNADO EN SIGPAC:PR
- 3795 Recinto declarado con una situación de riesgo de abandono.
Recinto:18-155-012-00019-00001 Cultivo: -
Recinto:18-155-012-00020-00005 Cultivo: -
Recinto:18-155-012-00053-00001 Cultivo: -
Recinto:18-155-012-00054-00001 Cultivo: -

(1) Con incidencias que retienen pago o deniegan el expediente.
 (2) Se calcula sobre superficie declarada admisible.
 (3) Aplicación del artículo 16 bis del RD 147/2023.
 (4) Expediente con algunos recintos de pastos permanentes ubicados en espacios protegidos donde la carga ganadera mínima será 0,1 UGM/ha.

Puede verificar la integridad de una copia de este documento mediante la lectura del código QR adjunto o mediante el acceso a la dirección https://ws050.juntadeandalucia.es/verificarFirma indicando el código de VERIFICACIÓN			
FIRMADO POR	RAQUEL MARIA ESPIN CRESPO	29/01/2025	
VERIFICACIÓN	Pk2jmMURSWMFXCU9VKGJRQ2Q7H5BP3	PÁG. 927/2713	



INCIDENCIAS

INCIDENCIA DESCRIPCIÓN

86119	Carga ganadera NO cumple con el valor mínimo de 0,2 UGM/ha. Recinto:18-155-004-00097-00002 Cultivo:62000 PASTOS PERMANENTES DE 5 O MAS AÑOS-SIN VARIEDAD Secano Carga Ganadera:0
86121	Recinto superficie forrajera que no realiza la actividad de producción de pastoreo. Recinto:18-155-004-00097-00002 Cultivo:62000 PASTOS PERMANENTES DE 5 O MAS AÑOS-SIN VARIEDAD Secano Actividad Agraria del recinto:2
86122	Recinto superficie forrajera que realiza la actividad de producción de pastoreo y no declara el o los códigos del Registro de Explotaciones Ganaderas de Andalucía, REGA. Recinto:18-155-004-00097-00002 Cultivo:62000 PASTOS PERMANENTES DE 5 O MAS AÑOS-SIN VARIEDAD Secano
86124	Recinto de forrajera para Cálculo de Carga Ganadera que No pertenece a Explotación. Recinto:18-155-004-00097-00002 Cultivo:62000 PASTOS PERMANENTES DE 5 O MAS AÑOS-SIN VARIEDAD Secano

Datos considerados para el Cálculo de la Carga Ganadera del expediente

Superficie determinada para Cálculo Carga Ganadera: 0,00 ha
Carga Ganadera del Expediente: 0,00 ugm/ha

Incidencias de carga ganadera

INCIDENCIA DESCRIPCIÓN

452	Actividad agraria declarada en un recinto no compatible con el uso PA, PR o PS asignado en SIGPAC para ese recinto. Recinto:18-155-004-00097-00002 Cultivo:62000 PASTOS PERMANENTES DE 5 O MAS AÑOS-SIN VARIEDAD Secano USO ASIGNADO EN SIGPAC:PR
3795	Recinto declarado con una situación de riesgo de abandono. Recinto:18-155-012-00019-00001 Cultivo: - Recinto:18-155-012-00020-00005 Cultivo: - Recinto:18-155-012-00053-00001 Cultivo: - Recinto:18-155-012-00054-00001 Cultivo: -
86122	Recinto superficie forrajera que realiza la actividad de producción de pastoreo y no declara el o los códigos del Registro de Explotaciones Ganaderas de Andalucía, REGA. Recinto:18-155-004-00097-00002 Cultivo:62000 PASTOS PERMANENTES DE 5 O MAS AÑOS-SIN VARIEDAD Secano
86124	Recinto de forrajera para Cálculo de Carga Ganadera que No pertenece a Explotación. Recinto:18-155-004-00097-00002 Cultivo:62000 PASTOS PERMANENTES DE 5 O MAS AÑOS-SIN VARIEDAD Secano
86128	Recinto de Forrajeras que no ha contabilizado para Carga Ganadera por no tener una explotación válida para el cálculo de la Carga Ganadera Recinto:18-155-004-00097-00002 Cultivo:62 PASTOS PERMANENTES DE 5 O MAS AÑOS-
86132	Recinto superficie forrajera que no realiza la actividad de producción de pastoreo. Recinto:18-155-009-00059-00004 Cultivo:20000 BARBECHO TRADICIONAL-SIN VARIEDAD Secano Recinto:18-155-004-00133-00001 Cultivo:20000 BARBECHO TRADICIONAL-SIN VARIEDAD Secano Recinto:18-155-004-00179-00001 Cultivo:20000 BARBECHO TRADICIONAL-SIN VARIEDAD Secano Recinto:18-155-004-00150-00001 Cultivo:20000 BARBECHO TRADICIONAL-SIN VARIEDAD Secano Recinto:18-155-005-00036-00002 Cultivo:20000 BARBECHO TRADICIONAL-SIN VARIEDAD Secano Recinto:18-155-005-00080-00001 Cultivo:20000 BARBECHO TRADICIONAL-SIN VARIEDAD Secano Recinto:18-155-012-00019-00001 Cultivo:20000 BARBECHO TRADICIONAL-SIN VARIEDAD Secano Recinto:18-155-012-00020-00005 Cultivo:20000 BARBECHO TRADICIONAL-SIN VARIEDAD Secano Recinto:18-155-004-00097-00002 Cultivo:62000 PASTOS PERMANENTES DE 5 O MAS AÑOS-SIN VARIEDAD Secano Recinto:18-155-012-00053-00001 Cultivo:20000 BARBECHO TRADICIONAL-SIN VARIEDAD Secano Recinto:18-155-012-00054-00001 Cultivo:20000 BARBECHO TRADICIONAL-SIN VARIEDAD Secano

(1) Con incidencias que retienen pago o deniegan el expediente.

(2) Se calcula sobre superficie declarada admisible.

(3) Aplicación del artículo 16 bis del RD 147/2023.

(4) Expediente con algunos recintos de pastos permanentes ubicados en espacios protegidos donde la carga ganadera mínima será 0,1 UGM/ha.

Puede verificar la integridad de una copia de este documento mediante la lectura del código QR adjunto o mediante el acceso a la dirección https://ws050.juntadeandalucia.es/verificarFirma indicando el código de VERIFICACIÓN			
FIRMADO POR	RAQUEL MARIA ESPIN CRESPO	29/01/2025	
VERIFICACIÓN	Pk2jmMURSWMFXCU9VKGJRQ2Q7H5BP3	PÁG. 928/2713	



APELLIDOS Y NOMBRE / RAZÓN SOCIAL
FERNANDEZ MALDONADO JOSE ANTONIO

NIF
 ****1168*

EXPEDIENTE
 1094214

RESOLUCIÓN
 CONCESIÓN DE LA AYUDA

DATOS DE MANTENIMIENTO UNIDADES

GRUPO DE PAGO
 ZONAS DE MONTAÑA

Sup. Dec. Admisible **Sup. Resuelta** **Sobredecl.** **% Sobredecl.**

7,02 7,02 0,00 0,00

RESUMEN DE PAGOS

IMPORTE (Euros)

RESUELTO **FEADER** **MAPA** **CAPADR**

Pago realizado 652,86 554,93 64,05 33,88

APLICACIÓN DE REDUCCIONES Y PENALIZACIONES (%)

Criterios de subvencionabilidad (1) **Presentación tardía** **Omisión declaración** **Condicionalidad**

0,00 0,00 0,00 0,00

IMPORTE (Euros)

Calculado(2) **Reducción** **Penalización** **Reducción Penalización (3)** **Penalización adicional** **Resuelto** **FEADER** **MAPA** **CAPADR**

652,86 € 0,00 € 0,00 € 0,00 € 0,00 € 652,86 € 554,93 € 64,05 € 33,88 €

Importe Unitario: 93,00 € **Nuevo Importe Unitario:** 93,00 €

RECINTOS PROPUESTOS

REF.	REFERENCIA SIGPAC	CULTIVO	S/R	USO SIGPAC	Sup. Dec. admisible	Sup. Campo	Sup. Determ.	Sup. Resuelta
-1487216	18-007-004-00399-0003	ALMENDROS	S		0,63		0,63	0,63
-1487215	18-007-004-00399-0003	ALMENDROS	S		0,07		0,07	0,07
-1487214	18-007-004-00399-0003	ALMENDROS	S		5,49		5,49	5,49
-892189	18-007-017-00427-0006	ALMENDROS	S		0,12		0,12	0,12
1700000002668409	18-007-017-00426-0002	ALMENDROS	S		0,28		0,28	0,28
1700000002668410	18-007-017-00427-0002	ALMENDROS	S		0,20		0,20	0,20
1700000002668411	18-007-017-00424-0001	ALMENDROS	S		0,23		0,23	0,23

(1) Con incidencias que retienen pago o deniegan el expediente.
 (2) Se calcula sobre superficie declarada admisible.
 (3) Aplicación del artículo 16 bis del RD 147/2023.
 (4) Expediente con algunos recintos de pastos permanentes ubicados en espacios protegidos donde la carga ganadera mínima será 0,1 UGM/ha.

Puede verificar la integridad de una copia de este documento mediante la lectura del código QR adjunto o mediante el acceso a la dirección <https://ws050.juntadeandalucia.es/verificarFirma> indicando el código de VERIFICACIÓN

FIRMADO POR	RAQUEL MARIA ESPIN CRESPO	29/01/2025	
VERIFICACIÓN	Pk2jmMURSWMFXCU9VKGJRQ2Q7H5BP3	PÁG. 929/2713	



INCIDENCIAS

INCIDENCIA DESCRIPCIÓN

- 86119 Carga ganadera NO cumple con el valor mínimo de 0,2 UGM/ha.
 Recinto:18-007-004-00399-00007 Cultivo:62000 PASTOS PERMANENTES DE 5 O MAS AÑOS-SIN VARIEDAD Secano Carga Ganadera:0
 Recinto:18-007-004-00399-00008 Cultivo:62000 PASTOS PERMANENTES DE 5 O MAS AÑOS-SIN VARIEDAD Secano Carga Ganadera:0
 Recinto:18-007-004-00399-00009 Cultivo:62000 PASTOS PERMANENTES DE 5 O MAS AÑOS-SIN VARIEDAD Secano Carga Ganadera:0
 Recinto:18-007-004-00399-00010 Cultivo:62000 PASTOS PERMANENTES DE 5 O MAS AÑOS-SIN VARIEDAD Secano Carga Ganadera:0
 Recinto:18-007-017-00427-00007 Cultivo:62000 PASTOS PERMANENTES DE 5 O MAS AÑOS-SIN VARIEDAD Secano Carga Ganadera:0
- 86121 Recinto superficie forrajera que no realiza la actividad de producción de pastoreo.
 Recinto:18-007-004-00399-00007 Cultivo:62000 PASTOS PERMANENTES DE 5 O MAS AÑOS-SIN VARIEDAD Secano Actividad Agraria del recinto:5
 Recinto:18-007-004-00399-00008 Cultivo:62000 PASTOS PERMANENTES DE 5 O MAS AÑOS-SIN VARIEDAD Secano Actividad Agraria del recinto:5
 Recinto:18-007-004-00399-00009 Cultivo:62000 PASTOS PERMANENTES DE 5 O MAS AÑOS-SIN VARIEDAD Secano Actividad Agraria del recinto:5
 Recinto:18-007-004-00399-00010 Cultivo:62000 PASTOS PERMANENTES DE 5 O MAS AÑOS-SIN VARIEDAD Secano Actividad Agraria del recinto:5
 Recinto:18-007-017-00427-00007 Cultivo:62000 PASTOS PERMANENTES DE 5 O MAS AÑOS-SIN VARIEDAD Secano Actividad Agraria del recinto:5
- 86122 Recinto superficie forrajera que realiza la actividad de producción de pastoreo y no declara el o los códigos del Registro de Explotaciones Ganaderas de Andalucía, REGA.
 Recinto:18-007-004-00399-00007 Cultivo:62000 PASTOS PERMANENTES DE 5 O MAS AÑOS-SIN VARIEDAD Secano
 Recinto:18-007-004-00399-00008 Cultivo:62000 PASTOS PERMANENTES DE 5 O MAS AÑOS-SIN VARIEDAD Secano
 Recinto:18-007-004-00399-00009 Cultivo:62000 PASTOS PERMANENTES DE 5 O MAS AÑOS-SIN VARIEDAD Secano
 Recinto:18-007-004-00399-00010 Cultivo:62000 PASTOS PERMANENTES DE 5 O MAS AÑOS-SIN VARIEDAD Secano
 Recinto:18-007-017-00427-00007 Cultivo:62000 PASTOS PERMANENTES DE 5 O MAS AÑOS-SIN VARIEDAD Secano
- 86124 Recinto de forrajera para Cálculo de Carga Ganadera que No pertenece a Explotación.
 Recinto:18-007-004-00399-00007 Cultivo:62000 PASTOS PERMANENTES DE 5 O MAS AÑOS-SIN VARIEDAD Secano
 Recinto:18-007-004-00399-00008 Cultivo:62000 PASTOS PERMANENTES DE 5 O MAS AÑOS-SIN VARIEDAD Secano
 Recinto:18-007-004-00399-00009 Cultivo:62000 PASTOS PERMANENTES DE 5 O MAS AÑOS-SIN VARIEDAD Secano
 Recinto:18-007-004-00399-00010 Cultivo:62000 PASTOS PERMANENTES DE 5 O MAS AÑOS-SIN VARIEDAD Secano
 Recinto:18-007-017-00427-00007 Cultivo:62000 PASTOS PERMANENTES DE 5 O MAS AÑOS-SIN VARIEDAD Secano

Datos considerados para el Cálculo de la Carga Ganadera del expediente

Superficie determinada para Cálculo Carga Ganadera: 0,00 ha
Carga Ganadera del Expediente: 0,00 ugm/ha

Incidentes de carga ganadera

INCIDENCIA DESCRIPCIÓN

- 86122 Recinto superficie forrajera que realiza la actividad de producción de pastoreo y no declara el o los códigos del Registro de Explotaciones Ganaderas de Andalucía, REGA.
 Recinto:18-007-017-00427-00007 Cultivo:62000 PASTOS PERMANENTES DE 5 O MAS AÑOS-SIN VARIEDAD Secano
 Recinto:18-007-004-00399-00010 Cultivo:62000 PASTOS PERMANENTES DE 5 O MAS AÑOS-SIN VARIEDAD Secano
 Recinto:18-007-004-00399-00009 Cultivo:62000 PASTOS PERMANENTES DE 5 O MAS AÑOS-SIN VARIEDAD Secano
 Recinto:18-007-004-00399-00008 Cultivo:62000 PASTOS PERMANENTES DE 5 O MAS AÑOS-SIN VARIEDAD Secano
 Recinto:18-007-004-00399-00007 Cultivo:62000 PASTOS PERMANENTES DE 5 O MAS AÑOS-SIN VARIEDAD Secano
- 86124 Recinto de forrajera para Cálculo de Carga Ganadera que No pertenece a Explotación.
 Recinto:18-007-017-00427-00007 Cultivo:62000 PASTOS PERMANENTES DE 5 O MAS AÑOS-SIN VARIEDAD Secano
 Recinto:18-007-004-00399-00010 Cultivo:62000 PASTOS PERMANENTES DE 5 O MAS AÑOS-SIN VARIEDAD Secano
 Recinto:18-007-004-00399-00009 Cultivo:62000 PASTOS PERMANENTES DE 5 O MAS AÑOS-SIN VARIEDAD Secano
 Recinto:18-007-004-00399-00008 Cultivo:62000 PASTOS PERMANENTES DE 5 O MAS AÑOS-SIN VARIEDAD Secano
 Recinto:18-007-004-00399-00007 Cultivo:62000 PASTOS PERMANENTES DE 5 O MAS AÑOS-SIN VARIEDAD Secano
- 86128 Recinto de Forrajeras que no ha contabilizado para Carga Ganadera por no tener una explotación válida para el cálculo de la Carga Ganadera
 Recinto:18-007-017-00427-00007 Cultivo:62 PASTOS PERMANENTES DE 5 O MAS AÑOS-

(1) Con incidencias que retienen pago o deniegan el expediente.
 (2) Se calcula sobre superficie declarada admisible.
 (3) Aplicación del artículo 16 bis del RD 147/2023.
 (4) Expediente con algunos recintos de pastos permanentes ubicados en espacios protegidos donde la carga ganadera mínima será 0,1 UGM/ha.

Puede verificar la integridad de una copia de este documento mediante la lectura del código QR adjunto o mediante el acceso a la dirección <https://ws050.juntadeandalucia.es/verificarFirma> indicando el código de VERIFICACIÓN

FIRMADO POR	RAQUEL MARIA ESPIN CRESPO	29/01/2025
VERIFICACIÓN	Pk2jmMURSWMFXCU9VKGJQRQ2Q7H5BP3	PÁG. 930/2713





86132 Recinto:18-007-004-00399-00010 Cultivo:62 PASTOS PERMANENTES DE 5 O MAS AÑOS-
Recinto:18-007-004-00399-00009 Cultivo:62 PASTOS PERMANENTES DE 5 O MAS AÑOS-
Recinto:18-007-004-00399-00008 Cultivo:62 PASTOS PERMANENTES DE 5 O MAS AÑOS-
Recinto:18-007-004-00399-00007 Cultivo:62 PASTOS PERMANENTES DE 5 O MAS AÑOS-
Recinto superficie forrajera que no realiza la actividad de producción de pastoreo.
Recinto:18-007-017-00427-00007 Cultivo:62000 PASTOS PERMANENTES DE 5 O MAS AÑOS-SIN VARIEDAD Secano
Recinto:18-007-004-00399-00010 Cultivo:62000 PASTOS PERMANENTES DE 5 O MAS AÑOS-SIN VARIEDAD Secano
Recinto:18-007-004-00399-00009 Cultivo:62000 PASTOS PERMANENTES DE 5 O MAS AÑOS-SIN VARIEDAD Secano
Recinto:18-007-004-00399-00008 Cultivo:62000 PASTOS PERMANENTES DE 5 O MAS AÑOS-SIN VARIEDAD Secano
Recinto:18-007-004-00399-00007 Cultivo:62000 PASTOS PERMANENTES DE 5 O MAS AÑOS-SIN VARIEDAD Secano

(1) Con incidencias que retienen pago o deniegan el expediente.
(2) Se calcula sobre superficie declarada admisible.
(3) Aplicación del artículo 16 bis del RD 147/2023.
(4) Expediente con algunos recintos de pastos permanentes ubicados en espacios protegidos donde la carga ganadera mínima será 0,1 UGM/ha.

Puede verificar la integridad de una copia de este documento mediante la lectura del código QR adjunto o mediante el acceso a la dirección <https://ws050.juntadeandalucia.es/verificarFirma> indicando el código de VERIFICACIÓN

FIRMADO POR	RAQUEL MARIA ESPIN CRESPO	29/01/2025
VERIFICACIÓN	Pk2jmMURSWMFXCu9VKGJRQ2Q7H5BP3	PÁG. 931/2713





APELLIDOS Y NOMBRE / RAZÓN SOCIAL

FUENTES MORENO MANUEL

NIF
****9989*

EXPEDIENTE
1053723

RESOLUCIÓN
CONCESIÓN DE LA AYUDA

DATOS DE MANTENIMIENTO UNIDADES

GRUPO DE PAGO	Sup. Dec. Admisible	Sup. Resuelta	Sobredecl.	% Sobredecl.
ZONAS DE MONTAÑA	60,44	60,44	0,00	0,00

RESUMEN DE PAGOS

	IMPORTE (Euros)			
	RESUELTO	FEADER	MAPA	CAPADR
Pago realizado	2.046,00	1.739,10	200,71	106,19

APLICACIÓN DE REDUCCIONES Y PENALIZACIONES (%)

Criterios de subvencionabilidad (1)	Presentación tardía	Omisión declaración	Condicionalidad
0,00	0,00	0,00	0,00

IMPORTE (Euros)

Calculado(2)	Reducción	Penalización	Reducción Penalización (3)	Penalización adicional	Resuelto	FEADER	MAPA	CAPADR
2.046,00 €	0,00 €	0,00 €	0,00 €	0,00 €	2.046,00 €	1.739,10 €	200,71 €	106,19 €
Importe Unitario:	93,00 €	Nuevo Importe Unitario:		33,85 €				

RECINTOS PROPUESTOS

REF.	REFERENCIA SIGPAC	CULTIVO	S/R	USO SIGPAC	Sup. Dec. admisible	Sup. Campo	Sup. Determ.	Sup. Resuelta
6829204	18-196-900-99000-9900	PASTOS PERMANENTES DE 5 O MAS AÑOS	S		60,44		60,44	60,44

INCIDENCIAS

INCIDENCIA DESCRIPCIÓN

3972 Recinto ficticio del que forma parte un recinto real cuyo identificativo presenta errores en las Declaraciones de pastos.
Recinto:18-196-900-99000-99001 Cultivo: -

Datos considerados para el Cálculo de la Carga Ganadera del expediente

Superficie determinada para Cálculo Carga Ganadera: 60,44 ha
Carga Ganadera del Expediente: 0,25 ugm/ha (4)

Explotación	Especie	Ugm Calculada para CG
ES181920023000	OVINA	15,15

Recintos Determinados para el Cálculo de Garga Ganadera

REF.	REFERENCIA SIGPAC	CULTIVO	DESCRIPCIÓN CULTIVO	S/R	SUP. RESUELTA (ha)
6829204	18-196-900-99000-99001	62000	PASTOS PERMANENTES DE 5 O MAS AÑOS-SIN VARIEDAD	S	60,44

(1) Con incidencias que retienen pago o deniegan el expediente.

(2) Se calcula sobre superficie declarada admisible.

(3) Aplicación del artículo 16 bis del RD 147/2023.

(4) Expediente con algunos recintos de pastos permanentes ubicados en espacios protegidos donde la carga ganadera mínima será 0,1 UGM/ha.

Puede verificar la integridad de una copia de este documento mediante la lectura del código QR adjunto o mediante el acceso a la dirección <https://ws050.juntadeandalucia.es/verificarFirma> indicando el código de VERIFICACIÓN

FIRMADO POR	RAQUEL MARIA ESPIN CRESPO	29/01/2025
VERIFICACIÓN	Pk2jmMURSWMFCU9VKGJRQ2Q7H5BP3	PÁG. 932/2713





APELLIDOS Y NOMBRE / RAZÓN SOCIAL

GALERA LOPEZ MARIA DEL CARMEN

NIF
****2116*

EXPEDIENTE
1167376

RESOLUCIÓN
CONCESIÓN DE LA AYUDA

DATOS DE MANTENIMIENTO UNIDADES

GRUPO DE PAGO	Sup. Dec. Admisible	Sup. Resuelta	Sobredecl.	% Sobredecl.
ZONAS DE MONTAÑA	24,38	24,36	0,02	0,08

RESUMEN DE PAGOS

	IMPORTE (Euros)			
	RESUELTO	FEADER	MAPA	CAPADR
Pago realizado	2.009,75	1.708,29	197,16	104,30

APLICACIÓN DE REDUCCIONES Y PENALIZACIONES (%)

Criterios de subvencionabilidad (1)	Presentación tardía	Omisión declaración	Condicionalidad
0,00	0,00	0,00	0,00

IMPORTE (Euros)

Calculado(2)	Reducción	Penalización	Reducción Penalización (3)	Penalización adicional	Resuelto	FEADER	MAPA	CAPADR
2.011,40 €	1,65 €	0,00 €	0,00 €	0,00 €	2.009,75 €	1.708,29 €	197,16 €	104,30 €
Importe Unitario:	93,00 €	Nuevo Importe Unitario:	82,50 €					

RECINTOS PROPUESTOS

REF.	REFERENCIA SIGPAC	CULTIVO	S/R	USO SIGPAC	Sup. Dec. admisible	Sup. Campo	Sup. Determ.	Sup. Resuelta
-1611414	18-167-021-00528-0002	TRITICALE	S		2,04		2,04	2,04
170000005239989	18-167-021-00532-0004	BARBECHO TRADICIONAL	S		4,51		4,51	4,51
170000005239990	18-167-021-00533-0002	GUISANTES	S		2,99		2,99	2,99
170000005239991	18-167-021-00528-0012	AVENA	S		4,18		4,18	4,16
170000005239992	18-167-021-00528-0009	AVENA	S		0,99		0,99	0,99
170000005239995	18-167-021-00528-0002	CEBADA	S		9,67		9,67	9,67

(1) Con incidencias que retienen pago o deniegan el expediente.

(2) Se calcula sobre superficie declarada admisible.

(3) Aplicación del artículo 16 bis del RD 147/2023.

(4) Expediente con algunos recintos de pastos permanentes ubicados en espacios protegidos donde la carga ganadera mínima será 0,1 UGM/ha.

Puede verificar la integridad de una copia de este documento mediante la lectura del código QR adjunto o mediante el acceso a la dirección <https://ws050.juntadeandalucia.es/verificarFirma> indicando el código de VERIFICACIÓN

FIRMADO POR

RAQUEL MARIA ESPIN CRESPO

29/01/2025

VERIFICACIÓN

Pk2jmMURSWMFXCu9VKGJRQ2Q7H5BP3

PÁG. 933/2713





INCIDENCIAS

INCIDENCIA DESCRIPCIÓN

- 224 Superficie neta de cruce en un recinto en una misma solicitud supera superficie admisible que SIGPAC establece para él.
 Recinto:18-167-021-00502-00001 Cultivo:62000 PASTOS PERMANENTES DE 5 O MAS AÑOS-SIN VARIEDAD Secano Superficie admisible de pastos del recinto según SIGPAC.:1684 Suma de superficies de cruce netas declaradas para este recinto por el solicitante.:1685 Exceso de superficie (Hectáreas):0,01
 Recinto:18-167-021-00502-00004 Cultivo:62000 PASTOS PERMANENTES DE 5 O MAS AÑOS-SIN VARIEDAD Secano Superficie admisible de pastos del recinto según SIGPAC.:101 Suma de superficies de cruce netas declaradas para este recinto por el solicitante.:102 Exceso de superficie (Hectáreas):0,01
- 244 Superficie bruta de cruce total en un recinto en una misma solicitud supera superficie total que SIGPAC establece para él.
 Recinto:18-167-021-00502-00001 Cultivo:62000 PASTOS PERMANENTES DE 5 O MAS AÑOS-SIN VARIEDAD Secano SUMAS SUPERFICIE DE CRUCE:2592
 Recinto:18-167-021-00502-00004 Cultivo:62000 PASTOS PERMANENTES DE 5 O MAS AÑOS-SIN VARIEDAD Secano SUMAS SUPERFICIE DE CRUCE:290
- 3790 Recinto declarado inactivo
 Recinto:18-167-019-00004-00001 Cultivo: -
 Recinto:18-167-019-00005-00002 Cultivo: -
 Recinto:18-167-021-00528-00003 Cultivo: -
 Recinto:18-167-021-00533-00001 Cultivo: -
- 4272 Verifica que las líneas de declaración de las Solicitudes Únicas no tienen solapes con la capa de Retroactividad Gráfica (ambas de la misma campaña) a nivel de expediente/línea de declaración gráfica de la solicitud.
 Recinto:18-167-021-00528-00012 Cultivo: - Agregado de la referencia del recinto.:0 Zona de la referencia del recinto.:0 Superficie solapada.:0,02 Id. Incid.:100418037
- 86120 Para explotaciones de pastos permanentes ubicadas en espacios protegidos la carga ganadera mínima será 0,1 UGM/ha.
 Recinto:18-167-019-00003-00003 Cultivo:62000 PASTOS PERMANENTES DE 5 O MAS AÑOS-SIN VARIEDAD Secano Carga Ganadera:0
 Recinto:18-167-019-00004-00001 Cultivo:62000 PASTOS PERMANENTES DE 5 O MAS AÑOS-SIN VARIEDAD Secano Carga Ganadera:0
 Recinto:18-167-019-00005-00001 Cultivo:62000 PASTOS PERMANENTES DE 5 O MAS AÑOS-SIN VARIEDAD Secano Carga Ganadera:0
 Recinto:18-167-019-00005-00002 Cultivo:62000 PASTOS PERMANENTES DE 5 O MAS AÑOS-SIN VARIEDAD Secano Carga Ganadera:0
 Recinto:18-167-019-00005-00005 Cultivo:62000 PASTOS PERMANENTES DE 5 O MAS AÑOS-SIN VARIEDAD Secano Carga Ganadera:0
 Recinto:18-167-019-00011-00001 Cultivo:62000 PASTOS PERMANENTES DE 5 O MAS AÑOS-SIN VARIEDAD Secano Carga Ganadera:0
 Recinto:18-167-019-00011-00002 Cultivo:62000 PASTOS PERMANENTES DE 5 O MAS AÑOS-SIN VARIEDAD Secano Carga Ganadera:0
 Recinto:18-167-019-00139-00001 Cultivo:62000 PASTOS PERMANENTES DE 5 O MAS AÑOS-SIN VARIEDAD Secano Carga Ganadera:0
 Recinto:18-167-021-00502-00001 Cultivo:62000 PASTOS PERMANENTES DE 5 O MAS AÑOS-SIN VARIEDAD Secano Carga Ganadera:0
 Recinto:18-167-021-00502-00004 Cultivo:62000 PASTOS PERMANENTES DE 5 O MAS AÑOS-SIN VARIEDAD Secano Carga Ganadera:0
 Recinto:18-167-021-00502-00008 Cultivo:62000 PASTOS PERMANENTES DE 5 O MAS AÑOS-SIN VARIEDAD Secano Carga Ganadera:0
 Recinto:18-167-021-00514-00001 Cultivo:62000 PASTOS PERMANENTES DE 5 O MAS AÑOS-SIN VARIEDAD Secano Carga Ganadera:0
 Recinto:18-167-021-00514-00004 Cultivo:62000 PASTOS PERMANENTES DE 5 O MAS AÑOS-SIN VARIEDAD Secano Carga Ganadera:0
 Recinto:18-167-021-00528-00003 Cultivo:62000 PASTOS PERMANENTES DE 5 O MAS AÑOS-SIN VARIEDAD Secano Carga Ganadera:0
 Recinto:18-167-021-00528-00008 Cultivo:62000 PASTOS PERMANENTES DE 5 O MAS AÑOS-SIN VARIEDAD Secano Carga Ganadera:0
 Recinto:18-167-021-00528-00010 Cultivo:62000 PASTOS PERMANENTES DE 5 O MAS AÑOS-SIN VARIEDAD Secano Carga Ganadera:0
 Recinto:18-167-021-00532-00003 Cultivo:62000 PASTOS PERMANENTES DE 5 O MAS AÑOS-SIN VARIEDAD Secano Carga Ganadera:0
 Recinto:18-167-021-00532-00005 Cultivo:62000 PASTOS PERMANENTES DE 5 O MAS AÑOS-SIN VARIEDAD Secano Carga Ganadera:0
 Recinto:18-167-021-00532-00006 Cultivo:62000 PASTOS PERMANENTES DE 5 O MAS AÑOS-SIN VARIEDAD Secano Carga Ganadera:0
 Recinto:18-167-021-00533-00001 Cultivo:62000 PASTOS PERMANENTES DE 5 O MAS AÑOS-SIN VARIEDAD Secano Carga Ganadera:0
 Recinto:18-167-021-00533-00004 Cultivo:62000 PASTOS PERMANENTES DE 5 O MAS AÑOS-SIN VARIEDAD Secano Carga Ganadera:0

(1) Con incidencias que retienen pago o deniegan el expediente.

(2) Se calcula sobre superficie declarada admisible.

(3) Aplicación del artículo 16 bis del RD 147/2023.

(4) Expediente con algunos recintos de pastos permanentes ubicados en espacios protegidos donde la carga ganadera mínima será 0,1 UGM/ha.

Puede verificar la integridad de una copia de este documento mediante la lectura del código QR adjunto o mediante el acceso a la dirección <https://ws050.juntadeandalucia.es/verificarFirma> indicando el código de VERIFICACIÓN

FIRMADO POR	RAQUEL MARIA ESPIN CRESPO	29/01/2025
VERIFICACIÓN	Pk2jmMURSWMFXCU9VKGJQRQ2Q7H5BP3	PÁG. 934/2713





INCIDENCIAS

INCIDENCIA DESCRIPCIÓN

	Recinto:18-167-021-00537-00001	Cultivo:62000	PASTOS PERMANENTES DE 5 O MAS AÑOS-SIN VARIEDAD	Secano	Carga Ganadera:0
	Recinto:18-167-021-00537-00002	Cultivo:62000	PASTOS PERMANENTES DE 5 O MAS AÑOS-SIN VARIEDAD	Secano	Carga Ganadera:0
86122	Recinto superficie forrajera que realiza la actividad de producción de pastoreo y no declara el o los códigos del Registro de Explotaciones Ganaderas de Andalucía, REGA.				
	Recinto:18-167-019-00003-00003	Cultivo:62000	PASTOS PERMANENTES DE 5 O MAS AÑOS-SIN VARIEDAD	Secano	
	Recinto:18-167-019-00004-00001	Cultivo:62000	PASTOS PERMANENTES DE 5 O MAS AÑOS-SIN VARIEDAD	Secano	
	Recinto:18-167-019-00005-00001	Cultivo:62000	PASTOS PERMANENTES DE 5 O MAS AÑOS-SIN VARIEDAD	Secano	
	Recinto:18-167-019-00005-00002	Cultivo:62000	PASTOS PERMANENTES DE 5 O MAS AÑOS-SIN VARIEDAD	Secano	
	Recinto:18-167-019-00005-00005	Cultivo:62000	PASTOS PERMANENTES DE 5 O MAS AÑOS-SIN VARIEDAD	Secano	
	Recinto:18-167-019-00011-00001	Cultivo:62000	PASTOS PERMANENTES DE 5 O MAS AÑOS-SIN VARIEDAD	Secano	
	Recinto:18-167-019-00011-00002	Cultivo:62000	PASTOS PERMANENTES DE 5 O MAS AÑOS-SIN VARIEDAD	Secano	
	Recinto:18-167-019-00139-00001	Cultivo:62000	PASTOS PERMANENTES DE 5 O MAS AÑOS-SIN VARIEDAD	Secano	
	Recinto:18-167-021-00502-00001	Cultivo:62000	PASTOS PERMANENTES DE 5 O MAS AÑOS-SIN VARIEDAD	Secano	
	Recinto:18-167-021-00502-00004	Cultivo:62000	PASTOS PERMANENTES DE 5 O MAS AÑOS-SIN VARIEDAD	Secano	
	Recinto:18-167-021-00502-00008	Cultivo:62000	PASTOS PERMANENTES DE 5 O MAS AÑOS-SIN VARIEDAD	Secano	
	Recinto:18-167-021-00514-00001	Cultivo:62000	PASTOS PERMANENTES DE 5 O MAS AÑOS-SIN VARIEDAD	Secano	
	Recinto:18-167-021-00514-00004	Cultivo:62000	PASTOS PERMANENTES DE 5 O MAS AÑOS-SIN VARIEDAD	Secano	
	Recinto:18-167-021-00528-00003	Cultivo:62000	PASTOS PERMANENTES DE 5 O MAS AÑOS-SIN VARIEDAD	Secano	
	Recinto:18-167-021-00528-00008	Cultivo:62000	PASTOS PERMANENTES DE 5 O MAS AÑOS-SIN VARIEDAD	Secano	
	Recinto:18-167-021-00528-00010	Cultivo:62000	PASTOS PERMANENTES DE 5 O MAS AÑOS-SIN VARIEDAD	Secano	
	Recinto:18-167-021-00532-00003	Cultivo:62000	PASTOS PERMANENTES DE 5 O MAS AÑOS-SIN VARIEDAD	Secano	
	Recinto:18-167-021-00532-00005	Cultivo:62000	PASTOS PERMANENTES DE 5 O MAS AÑOS-SIN VARIEDAD	Secano	
	Recinto:18-167-021-00532-00006	Cultivo:62000	PASTOS PERMANENTES DE 5 O MAS AÑOS-SIN VARIEDAD	Secano	
	Recinto:18-167-021-00533-00001	Cultivo:62000	PASTOS PERMANENTES DE 5 O MAS AÑOS-SIN VARIEDAD	Secano	
	Recinto:18-167-021-00533-00004	Cultivo:62000	PASTOS PERMANENTES DE 5 O MAS AÑOS-SIN VARIEDAD	Secano	
	Recinto:18-167-021-00537-00001	Cultivo:62000	PASTOS PERMANENTES DE 5 O MAS AÑOS-SIN VARIEDAD	Secano	
	Recinto:18-167-021-00537-00002	Cultivo:62000	PASTOS PERMANENTES DE 5 O MAS AÑOS-SIN VARIEDAD	Secano	
86124	Recinto de forrajera para Cálculo de Carga Ganadera que No pertenece a Explotación.				
	Recinto:18-167-019-00003-00003	Cultivo:62000	PASTOS PERMANENTES DE 5 O MAS AÑOS-SIN VARIEDAD	Secano	
	Recinto:18-167-019-00004-00001	Cultivo:62000	PASTOS PERMANENTES DE 5 O MAS AÑOS-SIN VARIEDAD	Secano	
	Recinto:18-167-019-00005-00001	Cultivo:62000	PASTOS PERMANENTES DE 5 O MAS AÑOS-SIN VARIEDAD	Secano	
	Recinto:18-167-019-00005-00002	Cultivo:62000	PASTOS PERMANENTES DE 5 O MAS AÑOS-SIN VARIEDAD	Secano	
	Recinto:18-167-019-00005-00005	Cultivo:62000	PASTOS PERMANENTES DE 5 O MAS AÑOS-SIN VARIEDAD	Secano	
	Recinto:18-167-019-00011-00001	Cultivo:62000	PASTOS PERMANENTES DE 5 O MAS AÑOS-SIN VARIEDAD	Secano	
	Recinto:18-167-019-00011-00002	Cultivo:62000	PASTOS PERMANENTES DE 5 O MAS AÑOS-SIN VARIEDAD	Secano	
	Recinto:18-167-019-00139-00001	Cultivo:62000	PASTOS PERMANENTES DE 5 O MAS AÑOS-SIN VARIEDAD	Secano	
	Recinto:18-167-021-00502-00001	Cultivo:62000	PASTOS PERMANENTES DE 5 O MAS AÑOS-SIN VARIEDAD	Secano	
	Recinto:18-167-021-00502-00004	Cultivo:62000	PASTOS PERMANENTES DE 5 O MAS AÑOS-SIN VARIEDAD	Secano	
	Recinto:18-167-021-00502-00008	Cultivo:62000	PASTOS PERMANENTES DE 5 O MAS AÑOS-SIN VARIEDAD	Secano	
	Recinto:18-167-021-00514-00001	Cultivo:62000	PASTOS PERMANENTES DE 5 O MAS AÑOS-SIN VARIEDAD	Secano	
	Recinto:18-167-021-00514-00004	Cultivo:62000	PASTOS PERMANENTES DE 5 O MAS AÑOS-SIN VARIEDAD	Secano	
	Recinto:18-167-021-00528-00003	Cultivo:62000	PASTOS PERMANENTES DE 5 O MAS AÑOS-SIN VARIEDAD	Secano	
	Recinto:18-167-021-00528-00008	Cultivo:62000	PASTOS PERMANENTES DE 5 O MAS AÑOS-SIN VARIEDAD	Secano	
	Recinto:18-167-021-00528-00010	Cultivo:62000	PASTOS PERMANENTES DE 5 O MAS AÑOS-SIN VARIEDAD	Secano	
	Recinto:18-167-021-00532-00003	Cultivo:62000	PASTOS PERMANENTES DE 5 O MAS AÑOS-SIN VARIEDAD	Secano	
	Recinto:18-167-021-00532-00005	Cultivo:62000	PASTOS PERMANENTES DE 5 O MAS AÑOS-SIN VARIEDAD	Secano	
	Recinto:18-167-021-00532-00006	Cultivo:62000	PASTOS PERMANENTES DE 5 O MAS AÑOS-SIN VARIEDAD	Secano	
	Recinto:18-167-021-00533-00001	Cultivo:62000	PASTOS PERMANENTES DE 5 O MAS AÑOS-SIN VARIEDAD	Secano	
	Recinto:18-167-021-00533-00004	Cultivo:62000	PASTOS PERMANENTES DE 5 O MAS AÑOS-SIN VARIEDAD	Secano	
	Recinto:18-167-021-00537-00001	Cultivo:62000	PASTOS PERMANENTES DE 5 O MAS AÑOS-SIN VARIEDAD	Secano	
	Recinto:18-167-021-00537-00002	Cultivo:62000	PASTOS PERMANENTES DE 5 O MAS AÑOS-SIN VARIEDAD	Secano	

Datos considerados para el Cálculo de la Carga Ganadera del expediente

Superficie determinada para Cálculo Carga Ganadera: 0,00 ha
Carga Ganadera del Expediente: 0,00 ugm/ha

(1) Con incidencias que retienen pago o deniegan el expediente.
 (2) Se calcula sobre superficie declarada admisible.
 (3) Aplicación del artículo 16 bis del RD 147/2023.
 (4) Expediente con algunos recintos de pastos permanentes ubicados en espacios protegidos donde la carga ganadera mínima será 0,1 UGM/ha.

Puede verificar la integridad de una copia de este documento mediante la lectura del código QR adjunto o mediante el acceso a la dirección https://ws050.juntadeandalucia.es/verificarFirma indicando el código de VERIFICACIÓN			
FIRMADO POR	RAQUEL MARIA ESPIN CRESPO	29/01/2025	
VERIFICACIÓN	Pk2jmMURSWMFXCU9VKGJQR2Q7H5BP3	PÁG. 935/2713	



Datos considerados para el Cálculo de la Carga Ganadera del expediente

Incidencias de carga ganadera

INCIDENCIA DESCRIPCIÓN

224	Superficie neta de cruce en un recinto en una misma solicitud supera superficie admisible que SIGPAC establece para él. Recinto:18-167-021-00502-00004 Cultivo:62000 PASTOS PERMANENTES DE 5 O MAS AÑOS-SIN VARIEDAD Secano Superficie admisible de pastos del recinto según SIGPAC.:101 Suma de superficies de cruce netas declaradas para este recinto por el solicitante.:102 Exceso de superficie (Hectáreas):0,01 Recinto:18-167-021-00502-00001 Cultivo:62000 PASTOS PERMANENTES DE 5 O MAS AÑOS-SIN VARIEDAD Secano Superficie admisible de pastos del recinto según SIGPAC.:1684 Suma de superficies de cruce netas declaradas para este recinto por el solicitante.:1685 Exceso de superficie (Hectáreas):0,01
3790	Recinto declarado inactivo Recinto:18-167-019-00004-00001 Cultivo: - Recinto:18-167-019-00005-00002 Cultivo: - Recinto:18-167-021-00528-00003 Cultivo: - Recinto:18-167-021-00533-00001 Cultivo: -
86122	Recinto superficie forrajera que realiza la actividad de producción de pastoreo y no declara el o los códigos del Registro de Explotaciones Ganaderas de Andalucía, REGA. Recinto:18-167-019-00003-00003 Cultivo:62000 PASTOS PERMANENTES DE 5 O MAS AÑOS-SIN VARIEDAD Secano Recinto:18-167-021-00533-00004 Cultivo:62000 PASTOS PERMANENTES DE 5 O MAS AÑOS-SIN VARIEDAD Secano Recinto:18-167-021-00532-00006 Cultivo:62000 PASTOS PERMANENTES DE 5 O MAS AÑOS-SIN VARIEDAD Secano Recinto:18-167-021-00532-00005 Cultivo:62000 PASTOS PERMANENTES DE 5 O MAS AÑOS-SIN VARIEDAD Secano Recinto:18-167-021-00532-00003 Cultivo:62000 PASTOS PERMANENTES DE 5 O MAS AÑOS-SIN VARIEDAD Secano Recinto:18-167-019-00004-00001 Cultivo:62000 PASTOS PERMANENTES DE 5 O MAS AÑOS-SIN VARIEDAD Secano Recinto:18-167-019-00005-00002 Cultivo:62000 PASTOS PERMANENTES DE 5 O MAS AÑOS-SIN VARIEDAD Secano Recinto:18-167-021-00502-00004 Cultivo:62000 PASTOS PERMANENTES DE 5 O MAS AÑOS-SIN VARIEDAD Secano Recinto:18-167-021-00502-00008 Cultivo:62000 PASTOS PERMANENTES DE 5 O MAS AÑOS-SIN VARIEDAD Secano Recinto:18-167-021-00514-00004 Cultivo:62000 PASTOS PERMANENTES DE 5 O MAS AÑOS-SIN VARIEDAD Secano Recinto:18-167-021-00528-00003 Cultivo:62000 PASTOS PERMANENTES DE 5 O MAS AÑOS-SIN VARIEDAD Secano Recinto:18-167-021-00533-00001 Cultivo:62000 PASTOS PERMANENTES DE 5 O MAS AÑOS-SIN VARIEDAD Secano Recinto:18-167-021-00537-00001 Cultivo:62000 PASTOS PERMANENTES DE 5 O MAS AÑOS-SIN VARIEDAD Secano Recinto:18-167-019-00005-00001 Cultivo:62000 PASTOS PERMANENTES DE 5 O MAS AÑOS-SIN VARIEDAD Secano Recinto:18-167-021-00502-00001 Cultivo:62000 PASTOS PERMANENTES DE 5 O MAS AÑOS-SIN VARIEDAD Secano Recinto:18-167-021-00528-00008 Cultivo:62000 PASTOS PERMANENTES DE 5 O MAS AÑOS-SIN VARIEDAD Secano Recinto:18-167-021-00514-00001 Cultivo:62000 PASTOS PERMANENTES DE 5 O MAS AÑOS-SIN VARIEDAD Secano Recinto:18-167-021-00537-00002 Cultivo:62000 PASTOS PERMANENTES DE 5 O MAS AÑOS-SIN VARIEDAD Secano Recinto:18-167-021-00528-00010 Cultivo:62000 PASTOS PERMANENTES DE 5 O MAS AÑOS-SIN VARIEDAD Secano Recinto:18-167-019-00139-00001 Cultivo:62000 PASTOS PERMANENTES DE 5 O MAS AÑOS-SIN VARIEDAD Secano Recinto:18-167-019-00011-00002 Cultivo:62000 PASTOS PERMANENTES DE 5 O MAS AÑOS-SIN VARIEDAD Secano Recinto:18-167-019-00011-00001 Cultivo:62000 PASTOS PERMANENTES DE 5 O MAS AÑOS-SIN VARIEDAD Secano Recinto:18-167-019-00005-00005 Cultivo:62000 PASTOS PERMANENTES DE 5 O MAS AÑOS-SIN VARIEDAD Secano
86124	Recinto de forrajera para Cálculo de Carga Ganadera que No pertenece a Explotación. Recinto:18-167-019-00003-00003 Cultivo:62000 PASTOS PERMANENTES DE 5 O MAS AÑOS-SIN VARIEDAD Secano Recinto:18-167-021-00533-00004 Cultivo:62000 PASTOS PERMANENTES DE 5 O MAS AÑOS-SIN VARIEDAD Secano Recinto:18-167-021-00532-00006 Cultivo:62000 PASTOS PERMANENTES DE 5 O MAS AÑOS-SIN VARIEDAD Secano Recinto:18-167-021-00532-00005 Cultivo:62000 PASTOS PERMANENTES DE 5 O MAS AÑOS-SIN VARIEDAD Secano Recinto:18-167-021-00532-00003 Cultivo:62000 PASTOS PERMANENTES DE 5 O MAS AÑOS-SIN VARIEDAD Secano Recinto:18-167-019-00004-00001 Cultivo:62000 PASTOS PERMANENTES DE 5 O MAS AÑOS-SIN VARIEDAD Secano Recinto:18-167-019-00005-00002 Cultivo:62000 PASTOS PERMANENTES DE 5 O MAS AÑOS-SIN VARIEDAD Secano Recinto:18-167-021-00502-00004 Cultivo:62000 PASTOS PERMANENTES DE 5 O MAS AÑOS-SIN VARIEDAD Secano Recinto:18-167-021-00502-00008 Cultivo:62000 PASTOS PERMANENTES DE 5 O MAS AÑOS-SIN VARIEDAD Secano Recinto:18-167-021-00514-00004 Cultivo:62000 PASTOS PERMANENTES DE 5 O MAS AÑOS-SIN VARIEDAD Secano Recinto:18-167-021-00528-00003 Cultivo:62000 PASTOS PERMANENTES DE 5 O MAS AÑOS-SIN VARIEDAD Secano Recinto:18-167-021-00533-00001 Cultivo:62000 PASTOS PERMANENTES DE 5 O MAS AÑOS-SIN VARIEDAD Secano Recinto:18-167-021-00537-00001 Cultivo:62000 PASTOS PERMANENTES DE 5 O MAS AÑOS-SIN VARIEDAD Secano Recinto:18-167-019-00005-00001 Cultivo:62000 PASTOS PERMANENTES DE 5 O MAS AÑOS-SIN VARIEDAD Secano Recinto:18-167-021-00502-00001 Cultivo:62000 PASTOS PERMANENTES DE 5 O MAS AÑOS-SIN VARIEDAD Secano Recinto:18-167-021-00528-00008 Cultivo:62000 PASTOS PERMANENTES DE 5 O MAS AÑOS-SIN VARIEDAD Secano

(1) Con incidencias que retienen pago o deniegan el expediente.
 (2) Se calcula sobre superficie declarada admisible.
 (3) Aplicación del artículo 16 bis del RD 147/2023.
 (4) Expediente con algunos recintos de pastos permanentes ubicados en espacios protegidos donde la carga ganadera mínima será 0,1 UGM/ha.

Puede verificar la integridad de una copia de este documento mediante la lectura del código QR adjunto o mediante el acceso a la dirección https://ws050.juntadeandalucia.es/verificarFirma indicando el código de VERIFICACIÓN			
FIRMADO POR	RAQUEL MARIA ESPIN CRESPO	29/01/2025	
VERIFICACIÓN	Pk2jmMURSWMFXCU9VKGJRQ2Q7H5BP3	PÁG. 936/2713	



	Recinto:18-167-021-00514-00001	Cultivo:62000	PASTOS PERMANENTES DE 5 O MAS AÑOS-SIN VARIEDAD	Secano
	Recinto:18-167-021-00537-00002	Cultivo:62000	PASTOS PERMANENTES DE 5 O MAS AÑOS-SIN VARIEDAD	Secano
	Recinto:18-167-021-00528-00010	Cultivo:62000	PASTOS PERMANENTES DE 5 O MAS AÑOS-SIN VARIEDAD	Secano
	Recinto:18-167-019-00139-00001	Cultivo:62000	PASTOS PERMANENTES DE 5 O MAS AÑOS-SIN VARIEDAD	Secano
	Recinto:18-167-019-00011-00002	Cultivo:62000	PASTOS PERMANENTES DE 5 O MAS AÑOS-SIN VARIEDAD	Secano
	Recinto:18-167-019-00011-00001	Cultivo:62000	PASTOS PERMANENTES DE 5 O MAS AÑOS-SIN VARIEDAD	Secano
	Recinto:18-167-019-00005-00005	Cultivo:62000	PASTOS PERMANENTES DE 5 O MAS AÑOS-SIN VARIEDAD	Secano
86128	Recinto de Forrajeras que no ha contabilizado para Carga Ganadera por no tener una explotación válida para el cálculo de la Carga Ganadera			
	Recinto:18-167-019-00003-00003	Cultivo:62	PASTOS PERMANENTES DE 5 O MAS AÑOS-	
	Recinto:18-167-021-00533-00004	Cultivo:62	PASTOS PERMANENTES DE 5 O MAS AÑOS-	
	Recinto:18-167-021-00532-00006	Cultivo:62	PASTOS PERMANENTES DE 5 O MAS AÑOS-	
	Recinto:18-167-021-00532-00005	Cultivo:62	PASTOS PERMANENTES DE 5 O MAS AÑOS-	
	Recinto:18-167-021-00532-00003	Cultivo:62	PASTOS PERMANENTES DE 5 O MAS AÑOS-	
	Recinto:18-167-019-00004-00001	Cultivo:62	PASTOS PERMANENTES DE 5 O MAS AÑOS-	
	Recinto:18-167-019-00005-00002	Cultivo:62	PASTOS PERMANENTES DE 5 O MAS AÑOS-	
	Recinto:18-167-021-00502-00004	Cultivo:62	PASTOS PERMANENTES DE 5 O MAS AÑOS-	
	Recinto:18-167-021-00502-00008	Cultivo:62	PASTOS PERMANENTES DE 5 O MAS AÑOS-	
	Recinto:18-167-021-00514-00004	Cultivo:62	PASTOS PERMANENTES DE 5 O MAS AÑOS-	
	Recinto:18-167-021-00528-00003	Cultivo:62	PASTOS PERMANENTES DE 5 O MAS AÑOS-	
	Recinto:18-167-021-00533-00001	Cultivo:62	PASTOS PERMANENTES DE 5 O MAS AÑOS-	
	Recinto:18-167-021-00537-00001	Cultivo:62	PASTOS PERMANENTES DE 5 O MAS AÑOS-	
	Recinto:18-167-019-00005-00001	Cultivo:62	PASTOS PERMANENTES DE 5 O MAS AÑOS-	
	Recinto:18-167-021-00502-00001	Cultivo:62	PASTOS PERMANENTES DE 5 O MAS AÑOS-	
	Recinto:18-167-021-00528-00008	Cultivo:62	PASTOS PERMANENTES DE 5 O MAS AÑOS-	
	Recinto:18-167-021-00514-00001	Cultivo:62	PASTOS PERMANENTES DE 5 O MAS AÑOS-	
	Recinto:18-167-021-00537-00002	Cultivo:62	PASTOS PERMANENTES DE 5 O MAS AÑOS-	
	Recinto:18-167-021-00528-00010	Cultivo:62	PASTOS PERMANENTES DE 5 O MAS AÑOS-	
	Recinto:18-167-019-00139-00001	Cultivo:62	PASTOS PERMANENTES DE 5 O MAS AÑOS-	
	Recinto:18-167-019-00011-00002	Cultivo:62	PASTOS PERMANENTES DE 5 O MAS AÑOS-	
	Recinto:18-167-019-00011-00001	Cultivo:62	PASTOS PERMANENTES DE 5 O MAS AÑOS-	
	Recinto:18-167-019-00005-00005	Cultivo:62	PASTOS PERMANENTES DE 5 O MAS AÑOS-	
86132	Recinto superficie forrajera que no realiza la actividad de producción de pastoreo.			
	Recinto:18-167-021-00532-00004	Cultivo:20000	BARBECHO TRADICIONAL-SIN VARIEDAD	Secano

(1) Con incidencias que retienen pago o deniegan el expediente.

(2) Se calcula sobre superficie declarada admisible.

(3) Aplicación del artículo 16 bis del RD 147/2023.

(4) Expediente con algunos recintos de pastos permanentes ubicados en espacios protegidos donde la carga ganadera mínima será 0,1 UGM/ha.

Puede verificar la integridad de una copia de este documento mediante la lectura del código QR adjunto o mediante el acceso a la dirección <https://ws050.juntadeandalucia.es/verificarFirma> indicando el código de VERIFICACIÓN

FIRMADO POR	RAQUEL MARIA ESPIN CRESPO	29/01/2025	
VERIFICACIÓN	Pk2jmMURSWMFXCU9VKGJQRQ2Q7H5BP3	PÁG. 937/2713	



APELLIDOS Y NOMBRE / RAZÓN SOCIAL

GALVEZ LOPEZ JOSE ANTONIO

NIF

****6839*

EXPEDIENTE

1230707

RESOLUCIÓN

CONCESIÓN DE LA AYUDA

DATOS DE MANTENIMIENTO UNIDADES

GRUPO DE PAGO	Sup. Dec. Admisible	Sup. Resuelta	Sobredecl.	% Sobredecl.
ZONAS DE MONTAÑA	76,73	76,73	0,00	0,00

RESUMEN DE PAGOS

A pagar	IMPORTE (Euros)			
	RESUELTO	FEADER	MAPA	CAPADR
	2.046,00	1.739,10	200,71	106,19

APLICACIÓN DE REDUCCIONES Y PENALIZACIONES (%)

Criterios de subvencionabilidad (1)	Presentación tardía	Omisión declaración	Condicionalidad
0,00	0,00	0,00	0,00

IMPORTE (Euros)

Calculado(2)	Reducción	Penalización	Reducción Penalización (3)	Penalización adicional	Resuelto	FEADER	MAPA	CAPADR
2.046,00 €	0,00 €	0,00 €	0,00 €	0,00 €	2.046,00 €	1.739,10 €	200,71 €	106,19 €
Importe Unitario:	93,00 €	Nuevo Importe Unitario:	26,66 €					

RECINTOS PROPUESTOS

REF.	REFERENCIA SIGPAC	CULTIVO	S/R	USO SIGPAC	Sup. Dec. admisible	Sup. Campo	Sup. Determ.	Sup. Resuelta
1700000007132748	18-101-011-00854-0016	PASTOS PERMANENTES DE 5 O MAS AÑOS	S		0,09		0,09	0,09
1700000007132750	18-101-011-00854-0009	PASTOS DE MENOS DE 5 AÑOS	S		0,70		0,70	0,70
1700000007132751	18-101-011-00808-0001	PASTOS DE MENOS DE 5 AÑOS	R		1,81		1,81	1,81
1700000007132752	18-101-011-00807-0001	PASTOS DE MENOS DE 5 AÑOS	S		1,24		1,24	1,24
1700000007132753	18-101-011-00807-0002	PASTOS PERMANENTES DE 5 O MAS AÑOS	S		0,40		0,40	0,40
1700000007132754	18-101-011-00807-0006	PASTOS PERMANENTES DE 5 O MAS AÑOS	S		0,30		0,30	0,30
1700000007132755	18-101-011-00854-0001	PASTOS PERMANENTES DE 5 O MAS AÑOS	S		36,61		36,61	36,61
1700000007132759	18-101-011-00808-0004	PASTOS PERMANENTES DE 5 O MAS AÑOS	S		1,36		1,36	1,36
1700000007132760	18-101-011-00903-0002	PASTOS PERMANENTES DE 5 O MAS AÑOS	S		0,11		0,11	0,11
1700000007132764	18-101-011-00808-0003	PASTOS PERMANENTES DE 5 O MAS AÑOS	S		3,96		3,96	3,96
1700000007132765	18-101-011-00853-0002	PASTOS PERMANENTES DE 5 O MAS AÑOS	S		28,15		28,15	28,15
1700000007132770	18-101-011-00853-0003	PASTOS DE MENOS DE 5 AÑOS	S		0,89		0,89	0,89
1700000007132771	18-101-011-00853-0006	PASTOS DE MENOS DE 5 AÑOS	S		0,93		0,93	0,93
1700000007132772	18-101-011-00854-0008	PASTOS DE MENOS DE 5 AÑOS	S		0,18		0,18	0,18

(1) Con incidencias que retienen pago o deniegan el expediente.

(2) Se calcula sobre superficie declarada admisible.

(3) Aplicación del artículo 16 bis del RD 147/2023.

(4) Expediente con algunos recintos de pastos permanentes ubicados en espacios protegidos donde la carga ganadera mínima será 0,1 UGM/ha.

Puede verificar la integridad de una copia de este documento mediante la lectura del código QR adjunto o mediante el acceso a la dirección <https://ws050.juntadeandalucia.es/verificarFirma> indicando el código de VERIFICACIÓN

FIRMADO POR

RAQUEL MARIA ESPIN CRESPO

29/01/2025

VERIFICACIÓN

Pk2jmMURSWMFXCU9VKGJRQ2Q7H5BP3

PÁG. 938/2713






INCIDENCIAS

INCIDENCIA DESCRIPCIÓN

- 224 Superficie neta de cruce en un recinto en una misma solicitud supera superficie admisible que SIGPAC establece para él.
Recinto:18-101-011-00805-00001 Cultivo:62000 PASTOS PERMANENTES DE 5 O MAS AÑOS-SIN VARIEDAD Secano Superficie admisible de pastos del recinto según SIGPAC.:6 Suma de superficies de cruce netas declaradas para este recinto por el solicitante.:7 Exceso de superficie (Hectáreas):0,01
- 238 Recinto cuyo CAP declarado es mayor al CAP prevalente y no presenta alegación al SIGPAC.
Recinto:18-101-001-00805-00001 Cultivo:62000 PASTOS PERMANENTES DE 5 O MAS AÑOS-SIN VARIEDAD Secano CAP prevalente:35 CAP declarado:55 Exceso de superficie (Hectáreas):0,02
- 86123 Recinto superficie forrajera que en REGA no tiene clasificación zootécnica permitida.
Recinto:18-101-001-00053-00003 Cultivo:63000 PASTOS DE MENOS DE 5 AÑOS-SIN VARIEDAD Regadío Explotacion: ES180990000085
Recinto:18-101-001-00053-00005 Cultivo:62000 PASTOS PERMANENTES DE 5 O MAS AÑOS-SIN VARIEDAD Secano Explotacion:ES180990000085
Recinto:18-101-001-00053-00006 Cultivo:62000 PASTOS PERMANENTES DE 5 O MAS AÑOS-SIN VARIEDAD Regadío Explotacion:ES180990000085
Recinto:18-101-001-00061-00003 Cultivo:62000 PASTOS PERMANENTES DE 5 O MAS AÑOS-SIN VARIEDAD Secano Explotacion:ES180990000085
Recinto:18-101-001-00061-00006 Cultivo:62000 PASTOS PERMANENTES DE 5 O MAS AÑOS-SIN VARIEDAD Secano Explotacion:ES180990000085
Recinto:18-101-001-00061-00007 Cultivo:62000 PASTOS PERMANENTES DE 5 O MAS AÑOS-SIN VARIEDAD Secano Explotacion:ES180990000085
Recinto:18-101-001-00062-00001 Cultivo:62000 PASTOS PERMANENTES DE 5 O MAS AÑOS-SIN VARIEDAD Secano Explotacion:ES180990000085
Recinto:18-101-001-00066-00001 Cultivo:62000 PASTOS PERMANENTES DE 5 O MAS AÑOS-SIN VARIEDAD Secano Explotacion:ES180990000085
Recinto:18-101-009-00007-00002 Cultivo:62000 PASTOS PERMANENTES DE 5 O MAS AÑOS-SIN VARIEDAD Secano Explotacion:ES180990000085
Recinto:18-101-009-00007-00014 Cultivo:62000 PASTOS PERMANENTES DE 5 O MAS AÑOS-SIN VARIEDAD Secano Explotacion:ES180990000085
Recinto:18-101-009-00008-00006 Cultivo:62000 PASTOS PERMANENTES DE 5 O MAS AÑOS-SIN VARIEDAD Secano Explotacion:ES180990000085
Recinto:18-101-011-00589-00001 Cultivo:62000 PASTOS PERMANENTES DE 5 O MAS AÑOS-SIN VARIEDAD Secano Explotacion:ES180990000085
Recinto:18-101-011-00805-00001 Cultivo:62000 PASTOS PERMANENTES DE 5 O MAS AÑOS-SIN VARIEDAD Secano Explotacion:ES180990000085
Recinto:18-101-011-00806-00001 Cultivo:62000 PASTOS PERMANENTES DE 5 O MAS AÑOS-SIN VARIEDAD Secano Explotacion:ES180990000085
- 86126 Recinto de forrajera para Cálculo de Carga Ganadera que No pertenece a Explotación con UGM válida.
Recinto:18-101-001-00053-00003 Cultivo:63000 PASTOS DE MENOS DE 5 AÑOS-SIN VARIEDAD Regadío Explotacion: ES180990000085
Recinto:18-101-001-00053-00005 Cultivo:62000 PASTOS PERMANENTES DE 5 O MAS AÑOS-SIN VARIEDAD Secano Explotacion:ES180990000085
Recinto:18-101-001-00053-00006 Cultivo:62000 PASTOS PERMANENTES DE 5 O MAS AÑOS-SIN VARIEDAD Regadío Explotacion:ES180990000085
Recinto:18-101-001-00061-00003 Cultivo:62000 PASTOS PERMANENTES DE 5 O MAS AÑOS-SIN VARIEDAD Secano Explotacion:ES180990000085
Recinto:18-101-001-00061-00006 Cultivo:62000 PASTOS PERMANENTES DE 5 O MAS AÑOS-SIN VARIEDAD Secano Explotacion:ES180990000085
Recinto:18-101-001-00061-00007 Cultivo:62000 PASTOS PERMANENTES DE 5 O MAS AÑOS-SIN VARIEDAD Secano Explotacion:ES180990000085
Recinto:18-101-001-00062-00001 Cultivo:62000 PASTOS PERMANENTES DE 5 O MAS AÑOS-SIN VARIEDAD Secano Explotacion:ES180990000085
Recinto:18-101-001-00066-00001 Cultivo:62000 PASTOS PERMANENTES DE 5 O MAS AÑOS-SIN VARIEDAD Secano Explotacion:ES180990000085
Recinto:18-101-009-00007-00002 Cultivo:62000 PASTOS PERMANENTES DE 5 O MAS AÑOS-SIN VARIEDAD Secano Explotacion:ES180990000085
Recinto:18-101-009-00007-00014 Cultivo:62000 PASTOS PERMANENTES DE 5 O MAS AÑOS-SIN VARIEDAD Secano Explotacion:ES180990000085
Recinto:18-101-009-00008-00006 Cultivo:62000 PASTOS PERMANENTES DE 5 O MAS AÑOS-SIN VARIEDAD Secano Explotacion:ES180990000085
Recinto:18-101-011-00589-00001 Cultivo:62000 PASTOS PERMANENTES DE 5 O MAS AÑOS-SIN VARIEDAD Secano Explotacion:ES180990000085
Recinto:18-101-011-00805-00001 Cultivo:62000 PASTOS PERMANENTES DE 5 O MAS AÑOS-SIN VARIEDAD Secano Explotacion:ES180990000085
Recinto:18-101-011-00806-00001 Cultivo:62000 PASTOS PERMANENTES DE 5 O MAS AÑOS-SIN VARIEDAD Secano Explotacion:ES180990000085

(1) Con incidencias que retienen pago o deniegan el expediente.
 (2) Se calcula sobre superficie declarada admisible.
 (3) Aplicación del artículo 16 bis del RD 147/2023.
 (4) Expediente con algunos recintos de pastos permanentes ubicados en espacios protegidos donde la carga ganadera mínima será 0,1 UGM/ha.

Puede verificar la integridad de una copia de este documento mediante la lectura del código QR adjunto o mediante el acceso a la dirección https://ws050.juntadeandalucia.es/verificarFirma indicando el código de VERIFICACIÓN			
FIRMADO POR	RAQUEL MARIA ESPIN CRESPO	29/01/2025	
VERIFICACIÓN	Pk2jmMURSWMFXCU9VKGJQRQ2Q7H5BP3	PÁG. 939/2713	



Datos considerados para el Cálculo de la Carga Ganadera del expediente

Superficie determinada para Cálculo Carga Ganadera: 76,73 ha
 Carga Ganadera del Expediente: 0,82 ugm/ha (4)

Explotación	Especie	Ugm Calculada para CG
ES180990000093	CAPRINA	63,09

Recintos Determinados para el Cálculo de Garga Ganadera

REF.	REFERENCIA SIGPAC	CULTIVO	DESCRIPCIÓN CULTIVO	S/R	SUP. RESUELTA (ha)
1700000007132748	18-101-011-00854-00016	62000	PASTOS PERMANENTES DE 5 O MAS AÑOS-SIN VARIEDAD	S	0,09
1700000007132750	18-101-011-00854-00009	63000	PASTOS DE MENOS DE 5 AÑOS-SIN VARIEDAD	S	0,70
1700000007132751	18-101-011-00808-00001	63000	PASTOS DE MENOS DE 5 AÑOS-SIN VARIEDAD	R	1,81
1700000007132752	18-101-011-00807-00001	63000	PASTOS DE MENOS DE 5 AÑOS-SIN VARIEDAD	S	1,24
1700000007132753	18-101-011-00807-00002	62000	PASTOS PERMANENTES DE 5 O MAS AÑOS-SIN VARIEDAD	S	0,40
1700000007132754	18-101-011-00807-00006	62000	PASTOS PERMANENTES DE 5 O MAS AÑOS-SIN VARIEDAD	S	0,30
1700000007132755	18-101-011-00854-00001	62000	PASTOS PERMANENTES DE 5 O MAS AÑOS-SIN VARIEDAD	S	36,61
1700000007132759	18-101-011-00808-00004	62000	PASTOS PERMANENTES DE 5 O MAS AÑOS-SIN VARIEDAD	S	1,36
1700000007132760	18-101-011-00903-00002	62000	PASTOS PERMANENTES DE 5 O MAS AÑOS-SIN VARIEDAD	S	0,11
1700000007132764	18-101-011-00808-00003	62000	PASTOS PERMANENTES DE 5 O MAS AÑOS-SIN VARIEDAD	S	3,96
1700000007132765	18-101-011-00853-00002	62000	PASTOS PERMANENTES DE 5 O MAS AÑOS-SIN VARIEDAD	S	28,15
1700000007132770	18-101-011-00853-00003	63000	PASTOS DE MENOS DE 5 AÑOS-SIN VARIEDAD	S	0,89
1700000007132771	18-101-011-00853-00006	63000	PASTOS DE MENOS DE 5 AÑOS-SIN VARIEDAD	S	0,93
1700000007132772	18-101-011-00854-00008	63000	PASTOS DE MENOS DE 5 AÑOS-SIN VARIEDAD	S	0,18

Incidencias de carga ganadera

INCIDENCIA DESCRIPCIÓN

224	Superficie neta de cruce en un recinto en una misma solicitud supera superficie admisible que SIGPAC establece para él. Recinto:18-101-011-00805-00001 Cultivo:62000 PASTOS PERMANENTES DE 5 O MAS AÑOS-SIN VARIEDAD Secano Superficie admisible de pastos del recinto según SIGPAC.:6 Suma de superficies de cruce netas declaradas para este recinto por el solicitante.:7 Exceso de superficie (Hectáreas):0,01
238	Recinto cuyo CAP declarado es mayor al CAP prevalente y no presenta alegación al SIGPAC. Recinto:18-101-011-00805-00001 Cultivo:62000 PASTOS PERMANENTES DE 5 O MAS AÑOS-SIN VARIEDAD Secano CAP prevalente:35 CAP declarado:55 Exceso de superficie (Hectáreas):0,02
86123	Recinto superficie forrajera que en REGA no tiene clasificación zootécnica permitida. Recinto:18-101-009-00007-00014 Cultivo:62000 PASTOS PERMANENTES DE 5 O MAS AÑOS-SIN VARIEDAD Secano Explotacion:ES180990000085 Recinto:18-101-001-00053-00006 Cultivo:62000 PASTOS PERMANENTES DE 5 O MAS AÑOS-SIN VARIEDAD Regadio Explotacion:ES180990000085 Recinto:18-101-001-00053-00003 Cultivo:63000 PASTOS DE MENOS DE 5 AÑOS-SIN VARIEDAD Regadio Explotacion:ES180990000085 Recinto:18-101-001-00061-00007 Cultivo:62000 PASTOS PERMANENTES DE 5 O MAS AÑOS-SIN VARIEDAD Secano Explotacion:ES180990000085 Recinto:18-101-001-00066-00001 Cultivo:62000 PASTOS PERMANENTES DE 5 O MAS AÑOS-SIN VARIEDAD Secano Explotacion:ES180990000085 Recinto:18-101-009-00007-00002 Cultivo:62000 PASTOS PERMANENTES DE 5 O MAS AÑOS-SIN VARIEDAD Secano Explotacion:ES180990000085 Recinto:18-101-009-00008-00006 Cultivo:62000 PASTOS PERMANENTES DE 5 O MAS AÑOS-SIN VARIEDAD Secano Explotacion:ES180990000085 Recinto:18-101-011-00806-00001 Cultivo:62000 PASTOS PERMANENTES DE 5 O MAS AÑOS-SIN VARIEDAD Secano Explotacion:ES180990000085 Recinto:18-101-011-00805-00001 Cultivo:62000 PASTOS PERMANENTES DE 5 O MAS AÑOS-SIN VARIEDAD Secano Explotacion:ES180990000085 Recinto:18-101-001-00061-00003 Cultivo:62000 PASTOS PERMANENTES DE 5 O MAS AÑOS-SIN VARIEDAD Secano Explotacion:ES180990000085 Recinto:18-101-001-00053-00005 Cultivo:62000 PASTOS PERMANENTES DE 5 O MAS AÑOS-SIN VARIEDAD Secano

(1) Con incidencias que retienen pago o deniegan el expediente.
 (2) Se calcula sobre superficie declarada admisible.
 (3) Aplicación del artículo 16 bis del RD 147/2023.
 (4) Expediente con algunos recintos de pastos permanentes ubicados en espacios protegidos donde la carga ganadera mínima será 0,1 UGM/ha.

Puede verificar la integridad de una copia de este documento mediante la lectura del código QR adjunto o mediante el acceso a la dirección https://ws050.juntadeandalucia.es/verificarFirma indicando el código de VERIFICACIÓN			
FIRMADO POR	RAQUEL MARIA ESPIN CRESPO	29/01/2025	
VERIFICACIÓN	Pk2jmMURSWMFCXU9VKGJRQ2Q7H5BP3	PÁG. 940/2713	



	Explotacion:ES180990000085	
	Recinto:18-101-001-00062-00001 Cultivo:62000 PASTOS PERMANENTES DE 5 O MAS AÑOS-SIN VARIEDAD Secano	
	Explotacion:ES180990000085	
	Recinto:18-101-001-00061-00006 Cultivo:62000 PASTOS PERMANENTES DE 5 O MAS AÑOS-SIN VARIEDAD Secano	
	Explotacion:ES180990000085	
	Recinto:18-101-011-00589-00001 Cultivo:62000 PASTOS PERMANENTES DE 5 O MAS AÑOS-SIN VARIEDAD Secano	
	Explotacion:ES180990000085	
86126	Recinto de forrajera para Cálculo de Carga Ganadera que No pertenece a Explotación con UGM válida.	
	Recinto:18-101-009-00007-00014 Cultivo:62000 PASTOS PERMANENTES DE 5 O MAS AÑOS-SIN VARIEDAD Secano	
	Explotacion:ES180990000085	
	Recinto:18-101-001-00053-00006 Cultivo:62000 PASTOS PERMANENTES DE 5 O MAS AÑOS-SIN VARIEDAD Regadío	
	Explotacion:ES180990000085	
	Recinto:18-101-001-00053-00003 Cultivo:63000 PASTOS DE MENOS DE 5 AÑOS-SIN VARIEDAD Regadío Explotacion:ES180990000085	
	Recinto:18-101-001-00061-00007 Cultivo:62000 PASTOS PERMANENTES DE 5 O MAS AÑOS-SIN VARIEDAD Secano	
	Explotacion:ES180990000085	
	Recinto:18-101-001-00066-00001 Cultivo:62000 PASTOS PERMANENTES DE 5 O MAS AÑOS-SIN VARIEDAD Secano	
	Explotacion:ES180990000085	
	Recinto:18-101-009-00007-00002 Cultivo:62000 PASTOS PERMANENTES DE 5 O MAS AÑOS-SIN VARIEDAD Secano	
	Explotacion:ES180990000085	
	Recinto:18-101-009-00008-00006 Cultivo:62000 PASTOS PERMANENTES DE 5 O MAS AÑOS-SIN VARIEDAD Secano	
	Explotacion:ES180990000085	
	Recinto:18-101-011-00806-00001 Cultivo:62000 PASTOS PERMANENTES DE 5 O MAS AÑOS-SIN VARIEDAD Secano	
	Explotacion:ES180990000085	
	Recinto:18-101-011-00805-00001 Cultivo:62000 PASTOS PERMANENTES DE 5 O MAS AÑOS-SIN VARIEDAD Secano	
	Explotacion:ES180990000085	
	Recinto:18-101-001-00061-00003 Cultivo:62000 PASTOS PERMANENTES DE 5 O MAS AÑOS-SIN VARIEDAD Secano	
	Explotacion:ES180990000085	
	Recinto:18-101-001-00053-00005 Cultivo:62000 PASTOS PERMANENTES DE 5 O MAS AÑOS-SIN VARIEDAD Secano	
	Explotacion:ES180990000085	
	Recinto:18-101-001-00062-00001 Cultivo:62000 PASTOS PERMANENTES DE 5 O MAS AÑOS-SIN VARIEDAD Secano	
	Explotacion:ES180990000085	
	Recinto:18-101-001-00061-00006 Cultivo:62000 PASTOS PERMANENTES DE 5 O MAS AÑOS-SIN VARIEDAD Secano	
	Explotacion:ES180990000085	
	Recinto:18-101-011-00589-00001 Cultivo:62000 PASTOS PERMANENTES DE 5 O MAS AÑOS-SIN VARIEDAD Secano	
	Explotacion:ES180990000085	
86128	Recinto de Forrajeras que no ha contabilizado para Carga Ganadera por no tener una explotación válida para el cálculo de la Carga Ganadera	
	Recinto:18-101-009-00007-00014 Cultivo:62 PASTOS PERMANENTES DE 5 O MAS AÑOS-	
	Recinto:18-101-001-00053-00006 Cultivo:62 PASTOS PERMANENTES DE 5 O MAS AÑOS-	
	Recinto:18-101-001-00053-00003 Cultivo:63 PASTOS DE MENOS DE 5 AÑOS-	
	Recinto:18-101-001-00061-00007 Cultivo:62 PASTOS PERMANENTES DE 5 O MAS AÑOS-	
	Recinto:18-101-001-00066-00001 Cultivo:62 PASTOS PERMANENTES DE 5 O MAS AÑOS-	
	Recinto:18-101-009-00007-00002 Cultivo:62 PASTOS PERMANENTES DE 5 O MAS AÑOS-	
	Recinto:18-101-009-00008-00006 Cultivo:62 PASTOS PERMANENTES DE 5 O MAS AÑOS-	
	Recinto:18-101-011-00806-00001 Cultivo:62 PASTOS PERMANENTES DE 5 O MAS AÑOS-	
	Recinto:18-101-011-00805-00001 Cultivo:62 PASTOS PERMANENTES DE 5 O MAS AÑOS-	
	Recinto:18-101-001-00061-00003 Cultivo:62 PASTOS PERMANENTES DE 5 O MAS AÑOS-	
	Recinto:18-101-001-00053-00005 Cultivo:62 PASTOS PERMANENTES DE 5 O MAS AÑOS-	
	Recinto:18-101-001-00062-00001 Cultivo:62 PASTOS PERMANENTES DE 5 O MAS AÑOS-	
	Recinto:18-101-001-00061-00006 Cultivo:62 PASTOS PERMANENTES DE 5 O MAS AÑOS-	
	Recinto:18-101-011-00589-00001 Cultivo:62 PASTOS PERMANENTES DE 5 O MAS AÑOS-	

(1) Con incidencias que retienen pago o deniegan el expediente.
 (2) Se calcula sobre superficie declarada admisible.
 (3) Aplicación del artículo 16 bis del RD 147/2023.
 (4) Expediente con algunos recintos de pastos permanentes ubicados en espacios protegidos donde la carga ganadera mínima será 0,1 UGM/ha.

Puede verificar la integridad de una copia de este documento mediante la lectura del código QR adjunto o mediante el acceso a la dirección <https://ws050.juntadeandalucia.es/verificarFirma> indicando el código de VERIFICACIÓN

FIRMADO POR	RAQUEL MARIA ESPIN CRESPO	29/01/2025	
VERIFICACIÓN	Pk2jmMURSWMFXCU9VKGJRQ2Q7H5BP3	PÁG. 941/2713	



APELLIDOS Y NOMBRE / RAZÓN SOCIAL
GÁMEZ FERNÁNDEZ ALBERTO

NIF
****2208*

EXPEDIENTE
1244629

RESOLUCIÓN
CONCESIÓN DE LA AYUDA

DATOS DE MANTENIMIENTO UNIDADES

GRUPO DE PAGO	Sup. Dec. Admisible	Sup. Resuelta	Sobredecl.	% Sobredecl.
ZONAS DE MONTAÑA	24,17	24,17	0,00	0,00

RESUMEN DE PAGOS

	IMPORTE (Euros)			
	RESUELTO	FEADER	MAPA	CAPADR
Pago realizado	1.945,00	1.653,02	190,78	100,93
Pago realizado	54,69	46,49	5,37	2,83
TOTAL	1.999,69	1.699,51	196,15	103,76

APLICACIÓN DE REDUCCIONES Y PENALIZACIONES (%)

Criterios de subvencionabilidad (1)	Presentación tardía	Omisión declaración	Condicionalidad
0,00	0,00	0,00	0,00

IMPORTE (Euros)

Calculado(2)	Reducción	Penalización	Reducción Penalización (3)	Penalización adicional	Resuelto	FEADER	MAPA	CAPADR
1.999,69 €	0,00 €	0,00 €	0,00 €	0,00 €	1.999,69 €	1.699,74 €	196,17 €	103,78 €
Importe Unitario:	93,00 €	Nuevo Importe Unitario:	82,73 €					

RECINTOS PROPUESTOS

REF.	REFERENCIA SIGPAC	CULTIVO	S/R	USO SIGPAC	Sup. Dec. admisible	Sup. Campo	Sup. Determ.	Sup. Resuelta
4651054	18-116-501-00041-0001	CEBADA	S		7,29		7,29	7,29
4679862	18-116-510-00078-0003	CEBADA	R		1,11		1,11	1,11
4798842	18-116-511-00006-0001	CEBADA	S		8,52		8,52	8,52
4798843	18-116-501-00008-0001	CEBADA	S		7,25		7,25	7,25

INCIDENCIAS

INCIDENCIA DESCRIPCIÓN

3795	Recinto declarado con una situación de riesgo de abandono. Recinto:18-116-510-00010-00001 Cultivo: -
86119	Carga ganadera NO cumple con el valor mínimo de 0,2 UGM/ha. Recinto:18-116-510-00010-00001 Cultivo:20000 BARBECHO TRADICIONAL-SIN VARIEDAD Regadío Carga Ganadera:0 Recinto:18-116-512-00004-00001 Cultivo:20000 BARBECHO TRADICIONAL-SIN VARIEDAD Secano Carga Ganadera:0
86122	Recinto superficie forrajera que realiza la actividad de producción de pastoreo y no declara el o los códigos del Registro de Explotaciones Ganaderas de Andalucía, REGA. Recinto:18-116-510-00010-00001 Cultivo:20000 BARBECHO TRADICIONAL-SIN VARIEDAD Regadío Recinto:18-116-512-00004-00001 Cultivo:20000 BARBECHO TRADICIONAL-SIN VARIEDAD Secano
86124	Recinto de forrajera para Cálculo de Carga Ganadera que No pertenece a Explotación. Recinto:18-116-510-00010-00001 Cultivo:20000 BARBECHO TRADICIONAL-SIN VARIEDAD Regadío Recinto:18-116-512-00004-00001 Cultivo:20000 BARBECHO TRADICIONAL-SIN VARIEDAD Secano

Datos considerados para el Cálculo de la Carga Ganadera del expediente

Superficie determinada para Cálculo Carga Ganadera: 0,00 ha
Carga Ganadera del Expediente: 0,00 ugm/ha

(1) Con incidencias que retienen pago o deniegan el expediente.

(2) Se calcula sobre superficie declarada admisible.

(3) Aplicación del artículo 16 bis del RD 147/2023.

(4) Expediente con algunos recintos de pastos permanentes ubicados en espacios protegidos donde la carga ganadera mínima será 0,1 UGM/ha.

Puede verificar la integridad de una copia de este documento mediante la lectura del código QR adjunto o mediante el acceso a la dirección <https://ws050.juntadeandalucia.es/verificarFirma> indicando el código de VERIFICACIÓN

FIRMADO POR	RAQUEL MARIA ESPIN CRESPO	29/01/2025	
VERIFICACIÓN	Pk2jmMURSWMFXCU9VKGJQRQ2Q7H5BP3	PÁG. 942/2713	



Incidencias de carga ganadera

INCIDENCIA DESCRIPCIÓN

3795	Recinto declarado con una situación de riesgo de abandono. Recinto:18-011-012-00061-00002 Cultivo: - Recinto:18-116-510-00010-00001 Cultivo: -
86122	Recinto superficie forrajera que realiza la actividad de producción de pastoreo y no declara el o los códigos del Registro de Explotaciones Ganaderas de Andalucía, REGA. Recinto:18-116-512-00004-00001 Cultivo:20000 BARBECHO TRADICIONAL-SIN VARIEDAD Secano Recinto:18-116-510-00010-00001 Cultivo:20000 BARBECHO TRADICIONAL-SIN VARIEDAD Regadío
86124	Recinto de forrajera para Cálculo de Carga Ganadera que No pertenece a Explotación. Recinto:18-116-512-00004-00001 Cultivo:20000 BARBECHO TRADICIONAL-SIN VARIEDAD Secano Recinto:18-116-510-00010-00001 Cultivo:20000 BARBECHO TRADICIONAL-SIN VARIEDAD Regadío
86128	Recinto de Forrajeras que no ha contabilizado para Carga Ganadera por no tener una explotación válida para el cálculo de la Carga Ganadera Recinto:18-116-512-00004-00001 Cultivo:20 BARBECHO TRADICIONAL- Recinto:18-011-012-00061-00002 Cultivo:20 BARBECHO TRADICIONAL- Recinto:18-116-510-00010-00001 Cultivo:20 BARBECHO TRADICIONAL-
86133	Recinto de forrajera No solicitado para Cálculo de Carga Ganadera que No pertenece a Explotación. Recinto:18-011-012-00061-00002 Cultivo:20000 BARBECHO TRADICIONAL-SIN VARIEDAD Regadío

(1) Con incidencias que retienen pago o deniegan el expediente.

(2) Se calcula sobre superficie declarada admisible.

(3) Aplicación del artículo 16 bis del RD 147/2023.

(4) Expediente con algunos recintos de pastos permanentes ubicados en espacios protegidos donde la carga ganadera mínima será 0,1 UGM/ha.

Puede verificar la integridad de una copia de este documento mediante la lectura del código QR adjunto o mediante el acceso a la dirección <https://ws050.juntadeandalucia.es/verificarFirma> indicando el código de VERIFICACIÓN

FIRMADO POR

RAQUEL MARIA ESPIN CRESPO

29/01/2025

VERIFICACIÓN

Pk2jmMURSWMFXC9VKGJRQ2Q7H5BP3

PÁG. 943/2713



**APELLIDOS Y NOMBRE / RAZÓN SOCIAL**

GAMEZ FERNANDEZ JUAN JOSE

NIF

****7421*

EXPEDIENTE

1193142

RESOLUCIÓN

CONCESIÓN DE LA AYUDA

DATOS DE MANTENIMIENTO UNIDADES**GRUPO DE PAGO**

ZONAS DE MONTAÑA

**Sup. Dec.
Admisible**

7,48

**Sup.
Resuelta**

7,38

Sobredecl.

0,10

% Sobredecl.

1,34

RESUMEN DE PAGOS

	IMPORTE (Euros)			
	RESUELTO	FEADER	MAPA	CAPADR
Pago realizado	686,34	583,39	67,33	35,62

APLICACIÓN DE REDUCCIONES Y PENALIZACIONES (%)

Criterios de subvencionabilidad (1)	Presentación tardía	Omisión declaración	Condicionalidad
0,00	0,00	0,00	0,00

IMPORTE (Euros)

Calculado(2)	Reducción	Penalización	Reducción Penalización (3)	Penalización adicional	Resuelto	FEADER	MAPA	CAPADR
695,64 €	9,30 €	0,00 €	0,00 €	0,00 €	686,34 €	583,39 €	67,33 €	35,62 €
Importe Unitario:	93,00 €	Nuevo Importe Unitario:	93,00 €					

RECINTOS PROPUESTOS

REF.	REFERENCIA SIGPAC	CULTIVO	S/R	USO SIGPAC	Sup. Dec. admisible	Sup. Campo	Sup. Determ.	Sup. Resuelta
170000006778916	18-116-509-00071-0002	CEBADA	S		2,56		2,56	2,46
170000006778917	18-116-510-00077-0001	CEBADA	R		0,74		0,74	0,74
170000006778918	18-116-508-00016-0001	CEBADA	R		4,14		4,14	4,14
170000006778960	18-116-510-00077-0002	CEBADA	R		0,04		0,04	0,04

INCIDENCIAS**INCIDENCIA DESCRIPCIÓN**

4272	Verifica que las líneas de declaración de las Solicitudes Únicas no tienen solapes con la capa de Retroactividad Gráfica (ambas de la misma campaña) a nivel de expediente/línea de declaración gráfica de la solicitud. Recinto:18-116-509-00071-00002 Cultivo: - Agregado de la referencia del recinto.:0 Zona de la referencia del recinto.:0 Superficie solapada.:0,1 Id. Incid.:100418413
86119	Carga ganadera NO cumple con el valor mínimo de 0,2 UGM/ha. Recinto:18-116-001-00035-00002 Cultivo:62000 PASTOS PERMANENTES DE 5 O MAS AÑOS-SIN VARIEDAD Secano Carga Ganadera:0 Recinto:18-116-001-00035-00004 Cultivo:62000 PASTOS PERMANENTES DE 5 O MAS AÑOS-SIN VARIEDAD Secano Carga Ganadera:0 Recinto:18-116-001-00119-00002 Cultivo:62000 PASTOS PERMANENTES DE 5 O MAS AÑOS-SIN VARIEDAD Secano Carga Ganadera:0
86122	Recinto superficie forrajera que realiza la actividad de producción de pastoreo y no declara el o los códigos del Registro de Explotaciones Ganaderas de Andalucía, REGA. Recinto:18-116-001-00035-00002 Cultivo:62000 PASTOS PERMANENTES DE 5 O MAS AÑOS-SIN VARIEDAD Secano Recinto:18-116-001-00035-00004 Cultivo:62000 PASTOS PERMANENTES DE 5 O MAS AÑOS-SIN VARIEDAD Secano Recinto:18-116-001-00119-00002 Cultivo:62000 PASTOS PERMANENTES DE 5 O MAS AÑOS-SIN VARIEDAD Secano
86124	Recinto de forrajera para Cálculo de Carga Ganadera que No pertenece a Explotación. Recinto:18-116-001-00035-00002 Cultivo:62000 PASTOS PERMANENTES DE 5 O MAS AÑOS-SIN VARIEDAD Secano Recinto:18-116-001-00035-00004 Cultivo:62000 PASTOS PERMANENTES DE 5 O MAS AÑOS-SIN VARIEDAD Secano Recinto:18-116-001-00119-00002 Cultivo:62000 PASTOS PERMANENTES DE 5 O MAS AÑOS-SIN VARIEDAD Secano

(1) Con incidencias que retienen pago o deniegan el expediente.

(2) Se calcula sobre superficie declarada admisible.

(3) Aplicación del artículo 16 bis del RD 147/2023.

(4) Expediente con algunos recintos de pastos permanentes ubicados en espacios protegidos donde la carga ganadera mínima será 0,1 UGM/ha.

Puede verificar la integridad de una copia de este documento mediante la lectura del código QR adjunto o mediante el acceso a la dirección <https://ws050.juntadeandalucia.es/verificarFirma> indicando el código de VERIFICACIÓN

FIRMADO POR

RAQUEL MARIA ESPIN CRESPO

29/01/2025

VERIFICACIÓN

Pk2jmMURSWMFXCU9VKGJRQ2Q7H5BP3

PÁG. 944/2713





Datos considerados para el Cálculo de la Carga Ganadera del expediente

Superficie determinada para Cálculo Carga Ganadera: 0,00 ha

Carga Ganadera del Expediente: 0,00 ugm/ha

Incidencias de carga ganadera

INCIDENCIA DESCRIPCIÓN

86122	Recinto superficie forrajera que realiza la actividad de producción de pastoreo y no declara el o los códigos del Registro de Explotaciones Ganaderas de Andalucía, REGA. Recinto:18-116-001-00119-00002 Cultivo:62000 PASTOS PERMANENTES DE 5 O MAS AÑOS-SIN VARIEDAD Secano Recinto:18-116-001-00035-00002 Cultivo:62000 PASTOS PERMANENTES DE 5 O MAS AÑOS-SIN VARIEDAD Secano Recinto:18-116-001-00035-00004 Cultivo:62000 PASTOS PERMANENTES DE 5 O MAS AÑOS-SIN VARIEDAD Secano
86124	Recinto de forrajera para Cálculo de Carga Ganadera que No pertenece a Explotación. Recinto:18-116-001-00119-00002 Cultivo:62000 PASTOS PERMANENTES DE 5 O MAS AÑOS-SIN VARIEDAD Secano Recinto:18-116-001-00035-00002 Cultivo:62000 PASTOS PERMANENTES DE 5 O MAS AÑOS-SIN VARIEDAD Secano Recinto:18-116-001-00035-00004 Cultivo:62000 PASTOS PERMANENTES DE 5 O MAS AÑOS-SIN VARIEDAD Secano
86128	Recinto de Forrajeras que no ha contabilizado para Carga Ganadera por no tener una explotación válida para el cálculo de la Carga Ganadera Recinto:18-116-001-00119-00002 Cultivo:62 PASTOS PERMANENTES DE 5 O MAS AÑOS- Recinto:18-116-001-00035-00002 Cultivo:62 PASTOS PERMANENTES DE 5 O MAS AÑOS- Recinto:18-116-001-00035-00004 Cultivo:62 PASTOS PERMANENTES DE 5 O MAS AÑOS- Recinto:18-076-011-00016-00004 Cultivo:62 PASTOS PERMANENTES DE 5 O MAS AÑOS- Recinto:18-076-011-00014-00002 Cultivo:62 PASTOS PERMANENTES DE 5 O MAS AÑOS- Recinto:18-076-010-00597-00003 Cultivo:62 PASTOS PERMANENTES DE 5 O MAS AÑOS- Recinto:18-076-010-00597-00007 Cultivo:62 PASTOS PERMANENTES DE 5 O MAS AÑOS- Recinto:18-076-010-00597-00005 Cultivo:62 PASTOS PERMANENTES DE 5 O MAS AÑOS- Recinto:18-076-010-00599-00004 Cultivo:62 PASTOS PERMANENTES DE 5 O MAS AÑOS- Recinto:18-076-010-00597-00009 Cultivo:62 PASTOS PERMANENTES DE 5 O MAS AÑOS- Recinto:18-076-011-00008-00005 Cultivo:62 PASTOS PERMANENTES DE 5 O MAS AÑOS- Recinto:18-076-011-00008-00007 Cultivo:62 PASTOS PERMANENTES DE 5 O MAS AÑOS- Recinto:18-076-011-00008-00006 Cultivo:62 PASTOS PERMANENTES DE 5 O MAS AÑOS- Recinto:18-076-011-00009-00002 Cultivo:62 PASTOS PERMANENTES DE 5 O MAS AÑOS- Recinto:18-076-011-00009-00003 Cultivo:62 PASTOS PERMANENTES DE 5 O MAS AÑOS- Recinto:18-076-011-00011-00003 Cultivo:62 PASTOS PERMANENTES DE 5 O MAS AÑOS- Recinto:18-076-011-00011-00004 Cultivo:62 PASTOS PERMANENTES DE 5 O MAS AÑOS- Recinto:18-076-011-00011-00005 Cultivo:62 PASTOS PERMANENTES DE 5 O MAS AÑOS- Recinto:18-076-011-00012-00013 Cultivo:62 PASTOS PERMANENTES DE 5 O MAS AÑOS-
86133	Recinto de forrajera No solicitado para Cálculo de Carga Ganadera que No pertenece a Explotación. Recinto:18-076-011-00016-00004 Cultivo:62000 PASTOS PERMANENTES DE 5 O MAS AÑOS-SIN VARIEDAD Secano Recinto:18-076-011-00014-00002 Cultivo:62000 PASTOS PERMANENTES DE 5 O MAS AÑOS-SIN VARIEDAD Secano Recinto:18-076-010-00597-00003 Cultivo:62000 PASTOS PERMANENTES DE 5 O MAS AÑOS-SIN VARIEDAD Secano Recinto:18-076-010-00597-00007 Cultivo:62000 PASTOS PERMANENTES DE 5 O MAS AÑOS-SIN VARIEDAD Secano Recinto:18-076-010-00597-00005 Cultivo:62000 PASTOS PERMANENTES DE 5 O MAS AÑOS-SIN VARIEDAD Secano Recinto:18-076-010-00599-00004 Cultivo:62000 PASTOS PERMANENTES DE 5 O MAS AÑOS-SIN VARIEDAD Secano Recinto:18-076-010-00597-00009 Cultivo:62000 PASTOS PERMANENTES DE 5 O MAS AÑOS-SIN VARIEDAD Secano Recinto:18-076-011-00008-00005 Cultivo:62000 PASTOS PERMANENTES DE 5 O MAS AÑOS-SIN VARIEDAD Secano Recinto:18-076-011-00008-00007 Cultivo:62000 PASTOS PERMANENTES DE 5 O MAS AÑOS-SIN VARIEDAD Secano Recinto:18-076-011-00008-00006 Cultivo:62000 PASTOS PERMANENTES DE 5 O MAS AÑOS-SIN VARIEDAD Secano Recinto:18-076-011-00009-00002 Cultivo:62000 PASTOS PERMANENTES DE 5 O MAS AÑOS-SIN VARIEDAD Secano Recinto:18-076-011-00009-00003 Cultivo:62000 PASTOS PERMANENTES DE 5 O MAS AÑOS-SIN VARIEDAD Secano Recinto:18-076-011-00011-00003 Cultivo:62000 PASTOS PERMANENTES DE 5 O MAS AÑOS-SIN VARIEDAD Secano Recinto:18-076-011-00011-00004 Cultivo:62000 PASTOS PERMANENTES DE 5 O MAS AÑOS-SIN VARIEDAD Secano Recinto:18-076-011-00011-00005 Cultivo:62000 PASTOS PERMANENTES DE 5 O MAS AÑOS-SIN VARIEDAD Secano Recinto:18-076-011-00012-00013 Cultivo:62000 PASTOS PERMANENTES DE 5 O MAS AÑOS-SIN VARIEDAD Secano

(1) Con incidencias que retienen pago o deniegan el expediente.

(2) Se calcula sobre superficie declarada admisible.

(3) Aplicación del artículo 16 bis del RD 147/2023.

(4) Expediente con algunos recintos de pastos permanentes ubicados en espacios protegidos donde la carga ganadera mínima será 0,1 UGM/ha.

Puede verificar la integridad de una copia de este documento mediante la lectura del código QR adjunto o mediante el acceso a la dirección <https://ws050.juntadeandalucia.es/verificarFirma> indicando el código de VERIFICACIÓN

FIRMADO POR	RAQUEL MARIA ESPIN CRESPO	29/01/2025	
VERIFICACIÓN	Pk2jmMURSWMFXCU9VKGJQR2Q7H5BP3	PÁG. 945/2713	



APELLIDOS Y NOMBRE / RAZÓN SOCIAL

GAMEZ PUNZANO ANTONIO

NIF

****4186*

EXPEDIENTE

1127507

RESOLUCIÓN

CONCESIÓN DE LA AYUDA

DATOS DE MANTENIMIENTO UNIDADES

GRUPO DE PAGO	Sup. Dec. Admisible	Sup. Resuelta	Sobredecl.	% Sobredecl.
ZONAS DE MONTAÑA	171,97	171,97	0,00	0,00

RESUMEN DE PAGOS

	IMPORTE (Euros)			
	RESUELTO	FEADER	MAPA	CAPADR
Pago realizado	2.046,00	1.739,10	200,71	106,19

APLICACIÓN DE REDUCCIONES Y PENALIZACIONES (%)

Criterios de subvencionabilidad (1)	Presentación tardía	Omisión declaración	Condicionalidad
0,00	0,00	0,00	0,00

IMPORTE (Euros)

Calculado(2)	Reducción	Penalización	Reducción Penalización (3)	Penalización adicional	Resuelto	FEADER	MAPA	CAPADR
2.046,00 €	0,00 €	0,00 €	0,00 €	0,00 €	2.046,00 €	1.739,10 €	200,71 €	106,19 €
Importe Unitario:	93,00 €	Nuevo Importe Unitario:	11,90 €					

RECINTOS PROPUESTOS

REF.	REFERENCIA SIGPAC	CULTIVO	S/R	USO SIGPAC	Sup. Dec. admisible	Sup. Campo	Sup. Determ.	Sup. Resuelta
-1041912	23-028-018-00397-0004	PASTOS PERMANENTES DE 5 O MAS AÑOS	S		0,08		0,08	0,08
-92224	18-047-017-00559-0002	BARBECHO TRADICIONAL	S		0,24		0,24	0,24
6938507	23-028-900-99000-9900	PASTOS PERMANENTES DE 5 O MAS AÑOS	S		80,00		80,00	80,00
6938511	18-047-900-99000-9900	PASTOS PERMANENTES DE 5 O MAS AÑOS	S		83,80		83,80	83,80
170000005442412	18-047-017-00559-0001	BARBECHO TRADICIONAL	S		0,42		0,42	0,42
170000005442413	18-047-017-00570-0001	BARBECHO TRADICIONAL	S		0,59		0,59	0,59
170000005442414	23-028-018-00397-0002	PERALES	S		0,31		0,31	0,31
170000005442415	23-028-018-00267-0001	PASTOS PERMANENTES DE 5 O MAS AÑOS	S		0,47		0,47	0,47
170000005442416	23-028-018-00401-0001	PASTOS PERMANENTES DE 5 O MAS AÑOS	S		0,33		0,33	0,33
170000005442417	23-028-018-00403-0001	PASTOS PERMANENTES DE 5 O MAS AÑOS	S		1,30		1,30	1,30
170000005442418	23-028-018-00402-0001	PASTOS PERMANENTES DE 5 O MAS AÑOS	S		0,30		0,30	0,30
170000005442419	18-047-017-00212-0002	OLIVAR	S		1,49		1,49	1,49
170000005442420	18-047-017-00579-0001	OLIVAR	S		0,88		0,88	0,88
170000005442421	23-028-018-00018-0001	OLIVAR	S		0,35		0,35	0,35
170000005442422	23-028-018-00397-0001	OLIVAR	S		0,59		0,59	0,59
170000005442423	23-028-018-00398-0002	OLIVAR	S		0,33		0,33	0,33
170000005442424	23-028-018-00083-0002	PERALES	S		0,49		0,49	0,49

INCIDENCIAS

INCIDENCIA DESCRIPCIÓN

233	Superficie de cruce neta declarada en recinto ficticio comunal, menor que superficie asignada neta resultante del reparto del recinto ficticio comunal. Recinto:23-028-900-99000-99001 Cultivo:62000 PASTOS PERMANENTES DE 5 O MAS AÑOS-SIN VARIEDAD Secano
3795	Recinto declarado con una situación de riesgo de abandono. Recinto:18-047-017-00559-00001 Cultivo: - Recinto:18-047-017-00559-00002 Cultivo: - Recinto:18-047-017-00570-00001 Cultivo: -
3972	Recinto ficticio del que forma parte un recinto real cuyo identificativo presenta errores en las Declaraciones de pastos. Recinto:18-047-900-99000-99001 Cultivo: -

(1) Con incidencias que retienen pago o deniegan el expediente.

(2) Se calcula sobre superficie declarada admisible.

(3) Aplicación del artículo 16 bis del RD 147/2023.

(4) Expediente con algunos recintos de pastos permanentes ubicados en espacios protegidos donde la carga ganadera mínima será 0,1 UGM/ha.

Puede verificar la integridad de una copia de este documento mediante la lectura del código QR adjunto o mediante el acceso a la dirección <https://ws050.juntadeandalucia.es/verificarFirma> indicando el código de VERIFICACIÓN

FIRMADO POR

RAQUEL MARIA ESPIN CRESPO

29/01/2025

VERIFICACIÓN

Pk2jmMURSWMFXCU9VKGJRQ2Q7H5BP3

PÁG. 946/2713





Datos considerados para el Cálculo de la Carga Ganadera del expediente

Superficie determinada para Cálculo Carga Ganadera: 166,28 ha
 Carga Ganadera del Expediente: 0,27 ugm/ha (4)

Explotación	Especie	Ugm Calculada para CG
ES180460000311	OVINA	7,96
ES180460023000	OVINA	15,82
ES230280000671	OVINA	21,73

Recintos Determinados para el Cálculo de Garga Ganadera

REF.	REFERENCIA SIGPAC	CULTIVO	DESCRIPCIÓN CULTIVO	S/R	SUP. RESUELTA (ha)
-1041912	23-028-018-00397-00004	62000	PASTOS PERMANENTES DE 5 O MAS AÑOS-SIN VARIEDAD	S	0,08
6938507	23-028-900-99000-99001	62000	PASTOS PERMANENTES DE 5 O MAS AÑOS-SIN VARIEDAD	S	80,00
6938511	18-047-900-99000-99001	62000	PASTOS PERMANENTES DE 5 O MAS AÑOS-SIN VARIEDAD	S	83,80
1700000005442415	23-028-018-00267-00001	62000	PASTOS PERMANENTES DE 5 O MAS AÑOS-SIN VARIEDAD	S	0,47
1700000005442416	23-028-018-00401-00001	62000	PASTOS PERMANENTES DE 5 O MAS AÑOS-SIN VARIEDAD	S	0,33
1700000005442417	23-028-018-00403-00001	62000	PASTOS PERMANENTES DE 5 O MAS AÑOS-SIN VARIEDAD	S	1,30
1700000005442418	23-028-018-00402-00001	62000	PASTOS PERMANENTES DE 5 O MAS AÑOS-SIN VARIEDAD	S	0,30

Incidencias de carga ganadera

INCIDENCIA DESCRIPCIÓN

3795	Recinto declarado con una situación de riesgo de abandono. Recinto:18-047-017-00559-00002 Cultivo: - Recinto:18-047-017-00559-00001 Cultivo: - Recinto:18-047-017-00570-00001 Cultivo: -
86132	Recinto superficie forrajera que no realiza la actividad de producción de pastoreo. Recinto:18-047-017-00559-00002 Cultivo:20000 BARBECHO TRADICIONAL-SIN VARIEDAD Secano Recinto:18-047-017-00559-00001 Cultivo:20000 BARBECHO TRADICIONAL-SIN VARIEDAD Secano Recinto:18-047-017-00570-00001 Cultivo:20000 BARBECHO TRADICIONAL-SIN VARIEDAD Secano

(1) Con incidencias que retienen pago o deniegan el expediente.
 (2) Se calcula sobre superficie declarada admisible.
 (3) Aplicación del artículo 16 bis del RD 147/2023.
 (4) Expediente con algunos recintos de pastos permanentes ubicados en espacios protegidos donde la carga ganadera mínima será 0,1 UGM/ha.

Puede verificar la integridad de una copia de este documento mediante la lectura del código QR adjunto o mediante el acceso a la dirección <https://ws050.juntadeandalucia.es/verificarFirma> indicando el código de VERIFICACIÓN

FIRMADO POR	RAQUEL MARIA ESPIN CRESPO	29/01/2025	
VERIFICACIÓN	Pk2jmMURSWMFXCU9VKGJQRQ2Q7H5BP3	PÁG. 947/2713	

**APELLIDOS Y NOMBRE / RAZÓN SOCIAL**

GARCIA ALBACETE NICOLAS JESUS

NIF

****2737*

EXPEDIENTE

1245391

RESOLUCIÓN

CONCESIÓN DE LA AYUDA

DATOS DE MANTENIMIENTO UNIDADES**GRUPO DE PAGO**

ZONAS DE MONTAÑA

**Sup. Dec.
Admisible**

210,03

**Sup.
Resuelta**

210,01

Sobredecl.

0,02

% Sobredecl.

0,01

RESUMEN DE PAGOS

	IMPORTE (Euros)			
	<u>RESUELTO</u>	<u>FEADER</u>	<u>MAPA</u>	<u>CAPADR</u>
Pago realizado	2.045,80	1.738,93	200,69	106,18

APLICACIÓN DE REDUCCIONES Y PENALIZACIONES (%)

<u>Crterios de subvencionabilidad (1)</u>	<u>Presentación tardia</u>	<u>Omisión declaración</u>	<u>Condicionabilidad</u>
0,00	0,00	0,00	0,00

IMPORTE (Euros)

<u>Calculado(2)</u>	<u>Reducción</u>	<u>Penalización</u>	<u>Reducción Penalización (3)</u>	<u>Penalización adicional</u>	<u>Resuelto</u>	<u>FEADER</u>	<u>MAPA</u>	<u>CAPADR</u>
2.046,00 €	0,19 €	0,00 €	0,00 €	0,00 €	2.045,81 €	1.738,94 €	200,69 €	106,18 €
Importe Unitario:	93,00 €		Nuevo Importe Unitario:	9,74 €				

(1) Con incidencias que retienen pago o deniegan el expediente.

(2) Se calcula sobre superficie declarada admisible.

(3) Aplicación del artículo 16 bis del RD 147/2023.

(4) Expediente con algunos recintos de pastos permanentes ubicados en espacios protegidos donde la carga ganadera mínima será 0,1 UGM/ha.

Puede verificar la integridad de una copia de este documento mediante la lectura del código QR adjunto o mediante el acceso a la dirección <https://ws050.juntadeandalucia.es/verificarFirma> indicando el código de VERIFICACIÓN

FIRMADO POR

RAQUEL MARIA ESPIN CRESPO

29/01/2025

VERIFICACIÓN

Pk2jmMURSWMFXCU9VKGJRQ2Q7H5BP3

PÁG. 948/2713





RECINTOS PROPUESTOS

REF.	REFERENCIA SIGPAC	CULTIVO	S/R	USO SIGPAC	Sup. Dec. admisible	Sup. Campo	Sup. Determ.	Sup. Resuelta
-1348339	18-157-015-00208-0002	ALMENDROS	S		0,36		0,36	0,36
-1147087	04-086-026-00145-0001	OLIVAR	S		0,04		0,04	0,04
-1147086	04-086-026-00146-0001	OLIVAR	S		0,15		0,15	0,15
-1147083	04-086-026-00182-0001	OLIVAR	S		0,07		0,07	0,07
-1144478	18-157-007-00163-0001	GUISANTES	S		0,92		0,92	0,92
-1144471	18-157-007-00158-0001	GUISANTES	S		3,96		3,96	3,96
-1144428	18-157-017-00281-0001	CEBADA	R		0,02		0,02	0,02
-1144078	18-157-015-00208-0001	OLIVAR	S		0,39		0,39	0,39
-1082668	18-157-008-00048-0001	CEBADA	R		0,01		0,01	0,01
-1082658	18-157-008-00049-0001	CEBADA	R		0,03		0,03	0,03
-823081	18-157-001-00132-0001	ALMENDROS	S		3,37		3,37	3,37
-823067	18-157-008-00206-0001	ALMENDROS	S		0,25		0,25	0,25
-823064	18-157-009-00023-0003	ALMENDROS	S		1,52		1,52	1,52
5123525	18-157-015-00004-0001	PASTOS PERMANENTES DE 5 O MAS AÑOS	S		177,24		177,24	177,24
5123597	18-157-008-00138-0001	ALMENDROS	S		1,57		1,57	1,55
5123619	18-157-001-00071-0001	ALMENDROS	S		0,75		0,75	0,75
5264148	18-157-008-00207-0001	ALMENDROS	S		1,57		1,57	1,57
5264150	18-157-015-00209-0001	CEBADA	S		0,98		0,98	0,98
5264152	18-157-001-00072-0001	ALMENDROS	S		0,47		0,47	0,47
5264153	18-157-008-00035-0001	CEBADA	R		0,21		0,21	0,21
5264155	18-157-011-00072-0002	OLIVAR	S		0,50		0,50	0,50
5264156	18-157-011-00078-0001	BARBECHO TRADICIONAL	R		0,22		0,22	0,22
5264160	18-157-017-00174-0001	BARBECHO TRADICIONAL	S		2,73		2,73	2,73
5264164	18-157-008-00233-0001	HIGUERA	S		0,13		0,13	0,13
5264168	18-157-008-00237-0001	ALMENDROS	S		0,59		0,59	0,59
5264171	18-157-008-00217-0001	OLIVAR	S		0,40		0,40	0,40
5264177	18-157-008-00045-0001	CEBADA	R		0,25		0,25	0,25
5264179	18-157-008-00046-0001	CEBADA	R		0,03		0,03	0,03
5264180	18-157-008-00047-0001	CEBADA	R		0,03		0,03	0,03
5264183	18-157-001-00191-0001	OLIVAR	S		0,50		0,50	0,50
5264184	18-157-002-00348-0001	BARBECHO TRADICIONAL	R		0,15		0,15	0,15
5264186	18-157-014-00376-0001	OLIVAR	S		0,38		0,38	0,38
5274181	04-086-026-00155-0001	BARBECHO TRADICIONAL	S		0,29		0,29	0,29
5274183	04-086-026-00155-0008	OLIVAR	S		0,84		0,84	0,84
5274184	04-086-026-00183-0001	OLIVAR	S		0,02		0,02	0,02
5274187	04-086-026-00122-0002	OLIVAR	S		0,17		0,17	0,17
5274192	04-086-026-00164-0001	CEBADA	S		0,10		0,10	0,10
5274196	04-086-026-00057-0003	BARBECHO TRADICIONAL	S		0,02		0,02	0,02
5274197	04-086-026-00057-0004	BARBECHO TRADICIONAL	S		0,01		0,01	0,01
5274198	04-086-026-00262-0001	CEBADA	S		0,20		0,20	0,20
5274201	04-086-026-00144-0002	BARBECHO TRADICIONAL	S		0,08		0,08	0,08
5274202	04-086-026-00144-0003	OLIVAR	S		1,85		1,85	1,85
5274203	04-086-017-00284-0001	ALMENDROS	S		0,22		0,22	0,22
5274204	04-086-017-00284-0002	OLIVAR	S		0,22		0,22	0,22
5274214	04-086-026-00260-0002	OLIVAR	S		0,28		0,28	0,28
5274219	04-086-026-00116-0002	CEBADA	S		0,07		0,07	0,07
5274221	04-086-054-00307-0005	OLIVAR	S		1,02		1,02	1,02
5274222	04-086-054-00307-0006	OLIVAR	S		0,05		0,05	0,05
5274225	04-086-026-00115-0001	CEBADA	S		0,11		0,11	0,11
5274228	04-086-026-00115-0004	OLIVAR	S		0,02		0,02	0,02
5274230	04-086-026-00134-0002	CEBADA	S		0,48		0,48	0,48
5274231	04-086-026-00134-0003	HIGUERA	S		0,13		0,13	0,13

(1) Con incidencias que retienen pago o deniegan el expediente.

(2) Se calcula sobre superficie declarada admisible.

(3) Aplicación del artículo 16 bis del RD 147/2023.

(4) Expediente con algunos recintos de pastos permanentes ubicados en espacios protegidos donde la carga ganadera mínima será 0,1 UGM/ha.

Puede verificar la integridad de una copia de este documento mediante la lectura del código QR adjunto o mediante el acceso a la dirección <https://ws050.juntadeandalucia.es/verificarFirma> indicando el código de VERIFICACIÓN

FIRMADO POR

RAQUEL MARIA ESPIN CRESPO

29/01/2025

VERIFICACIÓN

Pk2jmMURSWMFXCU9VKGJRQ2Q7H5BP3

PÁG. 949/2713





RECINTOS PROPUESTOS

REF.	REFERENCIA SIGPAC	CULTIVO	S/R	USO SIGPAC	Sup. Dec. admisible	Sup. Campo	Sup. Determ.	Sup. Resuelta
5274234	04-086-026-00159-0002	CEBADA	S		0,26		0,26	0,26
5276558	04-086-026-00154-0001	CEBADA	S		0,26		0,26	0,26
5276559	04-086-026-00154-0002	OLIVAR	S		0,51		0,51	0,51
5326152	18-157-017-00130-0002	OLIVAR	S		0,32		0,32	0,32
5326166	18-157-017-00274-0001	CEBADA	R		0,03		0,03	0,03
5326169	18-157-017-00275-0001	CEBADA	R		0,04		0,04	0,04
5326174	18-157-017-00282-0001	CEBADA	R		0,13		0,13	0,13
5329771	04-086-026-00153-0001	OLIVAR	S		0,18		0,18	0,18
5329774	04-086-026-00151-0001	OLIVAR	S		0,59		0,59	0,59
5329813	04-086-026-00244-0001	OLIVAR	S		0,93		0,93	0,93
5329815	04-086-026-00147-0001	OLIVAR	S		0,81		0,81	0,81

INCIDENCIAS

INCIDENCIA DESCRIPCIÓN

- 3795 Recinto declarado con una situación de riesgo de abandono.
 Recinto:04-086-026-00057-00003 Cultivo: -
 Recinto:04-086-026-00057-00004 Cultivo: -
 Recinto:04-086-026-00144-00002 Cultivo: -
 Recinto:04-086-026-00155-00001 Cultivo: -
 Recinto:18-157-002-00348-00001 Cultivo: -
 Recinto:18-157-011-00078-00001 Cultivo: -
 Recinto:18-157-011-00079-00001 Cultivo: -
 Recinto:18-157-017-00174-00001 Cultivo: -
 Recinto:18-157-017-00262-00001 Cultivo: -
 Recinto:18-157-017-00284-00001 Cultivo: -
- 4272 Verifica que las líneas de declaración de las Solicitudes Únicas no tienen solapes con la capa de Retroactividad Gráfica (ambas de la misma campaña) a nivel de expediente/línea de declaración gráfica de la solicitud.
 Recinto:18-157-008-00138-00001 Cultivo: - Agregado de la referencia del recinto.:0 Zona de la referencia del recinto.:0 Superficie solapada.:0,02 Id. Incid.:99758627
 Recinto:18-157-008-00240-00005 Cultivo: - Agregado de la referencia del recinto.:0 Zona de la referencia del recinto.:0 Superficie solapada.:0,02 Id. Incid.:99758628
- 86119 Carga ganadera NO cumple con el valor mínimo de 0,2 UGM/ha.
 Recinto:18-157-008-00194-00003 Cultivo:62000 PASTOS PERMANENTES DE 5 O MAS AÑOS-SIN VARIEDAD Secano Carga Ganadera:0,18
 Recinto:18-157-008-00207-00002 Cultivo:62000 PASTOS PERMANENTES DE 5 O MAS AÑOS-SIN VARIEDAD Secano Carga Ganadera:0,18
 Recinto:18-157-008-00233-00002 Cultivo:62000 PASTOS PERMANENTES DE 5 O MAS AÑOS-SIN VARIEDAD Secano Carga Ganadera:0,18
 Recinto:18-157-008-00237-00002 Cultivo:62000 PASTOS PERMANENTES DE 5 O MAS AÑOS-SIN VARIEDAD Secano Carga Ganadera:0,18
 Recinto:18-157-008-00239-00005 Cultivo:62000 PASTOS PERMANENTES DE 5 O MAS AÑOS-SIN VARIEDAD Secano Carga Ganadera:0,18
 Recinto:18-157-008-00240-00005 Cultivo:62000 PASTOS PERMANENTES DE 5 O MAS AÑOS-SIN VARIEDAD Secano Carga Ganadera:0,18
 Recinto:18-157-008-00241-00005 Cultivo:62000 PASTOS PERMANENTES DE 5 O MAS AÑOS-SIN VARIEDAD Secano Carga Ganadera:0,18
 Recinto:18-157-008-00241-00006 Cultivo:62000 PASTOS PERMANENTES DE 5 O MAS AÑOS-SIN VARIEDAD Secano Carga Ganadera:0,18
 Recinto:18-157-008-00258-00001 Cultivo:62000 PASTOS PERMANENTES DE 5 O MAS AÑOS-SIN VARIEDAD Secano Carga Ganadera:0,18
 Recinto:18-157-011-00072-00001 Cultivo:62000 PASTOS PERMANENTES DE 5 O MAS AÑOS-SIN VARIEDAD Secano Carga Ganadera:0,18
 Recinto:18-157-011-00079-00001 Cultivo:20000 BARBECHO TRADICIONAL-SIN VARIEDAD Regadío Carga Ganadera:0,18
 Recinto:18-157-014-00376-00002 Cultivo:62000 PASTOS PERMANENTES DE 5 O MAS AÑOS-SIN VARIEDAD Secano Carga Ganadera:0,18
 Recinto:18-157-015-00014-00002 Cultivo:62000 PASTOS PERMANENTES DE 5 O MAS AÑOS-SIN VARIEDAD Secano Carga Ganadera:0,18
 Recinto:18-157-015-00015-00005 Cultivo:62000 PASTOS PERMANENTES DE 5 O MAS AÑOS-SIN VARIEDAD Secano Carga Ganadera:0,18

(1) Con incidencias que retienen pago o deniegan el expediente.

(2) Se calcula sobre superficie declarada admisible.

(3) Aplicación del artículo 16 bis del RD 147/2023.

(4) Expediente con algunos recintos de pastos permanentes ubicados en espacios protegidos donde la carga ganadera mínima será 0,1 UGM/ha.

Puede verificar la integridad de una copia de este documento mediante la lectura del código QR adjunto o mediante el acceso a la dirección <https://ws050.juntadeandalucia.es/verificarFirma> indicando el código de VERIFICACIÓN

FIRMADO POR	RAQUEL MARIA ESPIN CRESPO	29/01/2025	
VERIFICACIÓN	Pk2jmMURSWMFCU9VKGJRQ2Q7H5BP3	PÁG. 950/2713	

**INCIDENCIAS****INCIDENCIA DESCRIPCIÓN**

Recinto:18-157-015-00162-00001	Cultivo:62000	PASTOS PERMANENTES DE 5 O MAS AÑOS-SIN VARIEDAD	Secano	Carga Ganadera:0,18
Recinto:18-157-015-00163-00002	Cultivo:62000	PASTOS PERMANENTES DE 5 O MAS AÑOS-SIN VARIEDAD	Secano	Carga Ganadera:0,18
Recinto:18-157-017-00130-00001	Cultivo:62000	PASTOS PERMANENTES DE 5 O MAS AÑOS-SIN VARIEDAD	Secano	Carga Ganadera:0,18
Recinto:18-157-017-00153-00002	Cultivo:62000	PASTOS PERMANENTES DE 5 O MAS AÑOS-SIN VARIEDAD	Secano	Carga Ganadera:0,18
Recinto:18-157-017-00153-00003	Cultivo:62000	PASTOS PERMANENTES DE 5 O MAS AÑOS-SIN VARIEDAD	Secano	Carga Ganadera:0,18
Recinto:18-157-017-00174-00002	Cultivo:62000	PASTOS PERMANENTES DE 5 O MAS AÑOS-SIN VARIEDAD	Secano	Carga Ganadera:0,18
Recinto:18-157-017-00262-00001	Cultivo:20000	BARBECHO TRADICIONAL-SIN VARIEDAD	Regadío	Carga Ganadera:0,18
Recinto:18-157-017-00284-00001	Cultivo:20000	BARBECHO TRADICIONAL-SIN VARIEDAD	Regadío	Carga Ganadera:0,18

Datos considerados para el Cálculo de la Carga Ganadera del expediente

Superficie determinada para Cálculo Carga Ganadera: 332,11 ha
Carga Ganadera del Expediente: 0,18 ugm/ha (4)

Explotación	Especie	Ugm Calculada para CG
ES18154000050	CAPRINA	4,89
ES18154000050	OVINA	53,43

Recintos Determinados para el Cálculo de Garga Ganadera

REF.	REFERENCIA SIGPAC	CULTIVO	DESCRIPCIÓN CULTIVO	S/R	SUP. RESUELTA (ha)
-1348338	18-157-008-00241-00006	62000	PASTOS PERMANENTES DE 5 O MAS AÑOS-SIN VARIEDAD	S	0,04
5123525	18-157-015-00004-00001	62000	PASTOS PERMANENTES DE 5 O MAS AÑOS-SIN VARIEDAD	S	177,24
5123546	18-157-015-00014-00002	62000	PASTOS PERMANENTES DE 5 O MAS AÑOS-SIN VARIEDAD	S	28,67
5123551	18-157-015-00015-00005	62000	PASTOS PERMANENTES DE 5 O MAS AÑOS-SIN VARIEDAD	S	39,14
5123553	18-157-015-00162-00001	62000	PASTOS PERMANENTES DE 5 O MAS AÑOS-SIN VARIEDAD	S	37,63
5264158	18-157-011-00072-00001	62000	PASTOS PERMANENTES DE 5 O MAS AÑOS-SIN VARIEDAD	S	0,15
5264161	18-157-017-00174-00002	62000	PASTOS PERMANENTES DE 5 O MAS AÑOS-SIN VARIEDAD	S	0,13
5264165	18-157-008-00233-00002	62000	PASTOS PERMANENTES DE 5 O MAS AÑOS-SIN VARIEDAD	S	0,02
5264169	18-157-008-00237-00002	62000	PASTOS PERMANENTES DE 5 O MAS AÑOS-SIN VARIEDAD	S	0,29
5264174	18-157-008-00207-00002	62000	PASTOS PERMANENTES DE 5 O MAS AÑOS-SIN VARIEDAD	S	0,11
5264187	18-157-014-00376-00002	62000	PASTOS PERMANENTES DE 5 O MAS AÑOS-SIN VARIEDAD	S	0,28
5264192	18-157-017-00262-00001	20000	BARBECHO TRADICIONAL-SIN VARIEDAD	R	0,07
5276562	18-157-015-00163-00002	62000	PASTOS PERMANENTES DE 5 O MAS AÑOS-SIN VARIEDAD	S	41,43
5276663	18-157-011-00079-00001	20000	BARBECHO TRADICIONAL-SIN VARIEDAD	R	0,27
5326051	18-157-008-00194-00003	62000	PASTOS PERMANENTES DE 5 O MAS AÑOS-SIN VARIEDAD	S	5,35
5326053	18-157-008-00239-00005	62000	PASTOS PERMANENTES DE 5 O MAS AÑOS-SIN VARIEDAD	S	0,20
5326055	18-157-008-00240-00005	62000	PASTOS PERMANENTES DE 5 O MAS AÑOS-SIN VARIEDAD	S	0,23
5326059	18-157-008-00241-00005	62000	PASTOS PERMANENTES DE 5 O MAS AÑOS-SIN VARIEDAD	S	0,24
5326091	18-157-008-00258-00001	62000	PASTOS PERMANENTES DE 5 O MAS AÑOS-SIN VARIEDAD	S	0,39
5326151	18-157-017-00130-00001	62000	PASTOS PERMANENTES DE 5 O MAS AÑOS-SIN VARIEDAD	S	0,07
5326156	18-157-017-00153-00002	62000	PASTOS PERMANENTES DE 5 O MAS AÑOS-SIN VARIEDAD	S	0,03

(1) Con incidencias que retienen pago o deniegan el expediente.

(2) Se calcula sobre superficie declarada admisible.

(3) Aplicación del artículo 16 bis del RD 147/2023.

(4) Expediente con algunos recintos de pastos permanentes ubicados en espacios protegidos donde la carga ganadera mínima será 0,1 UGM/ha.

Puede verificar la integridad de una copia de este documento mediante la lectura del código QR adjunto o mediante el acceso a la dirección <https://ws050.juntadeandalucia.es/verificarFirma> indicando el código de VERIFICACIÓN

FIRMADO POR

RAQUEL MARIA ESPIN CRESPO

29/01/2025

VERIFICACIÓN

Pk2jmMURSWMFXC9VKGJQR2Q7H5BP3

PÁG. 951/2713





Recintos Determinados para el Cálculo de Garga Ganadera

REF.	REFERENCIA SIGPAC	CULTIVO	DESCRIPCIÓN CULTIVO	S/R	SUP.
					RESUELTA (ha)
			VARIEDAD		
5326157	18-157-017-00153-00003	62000	PASTOS PERMANENTES DE 5 O MAS AÑOS-SIN VARIEDAD	S	0,01
5326181	18-157-017-00284-00001	20000	BARBECHO TRADICIONAL-SIN VARIEDAD	R	0,12

Incidencias de carga ganadera

INCIDENCIA DESCRIPCIÓN

3795	Recinto declarado con una situación de riesgo de abandono. Recinto:18-157-011-00078-00001 Cultivo: - Recinto:18-157-017-00174-00001 Cultivo: - Recinto:18-157-002-00348-00001 Cultivo: - Recinto:18-157-017-00262-00001 Cultivo: - Recinto:04-086-026-00155-00001 Cultivo: - Recinto:04-086-026-00057-00003 Cultivo: - Recinto:04-086-026-00057-00004 Cultivo: - Recinto:04-086-026-00144-00002 Cultivo: - Recinto:18-157-011-00079-00001 Cultivo: - Recinto:18-157-017-00284-00001 Cultivo: -
86132	Recinto superficie forrajera que no realiza la actividad de producción de pastoreo. Recinto:18-157-011-00078-00001 Cultivo:20000 BARBECHO TRADICIONAL-SIN VARIEDAD Regadío Recinto:18-157-017-00174-00001 Cultivo:20000 BARBECHO TRADICIONAL-SIN VARIEDAD Secano Recinto:18-157-002-00348-00001 Cultivo:20000 BARBECHO TRADICIONAL-SIN VARIEDAD Regadío Recinto:04-086-026-00155-00001 Cultivo:20000 BARBECHO TRADICIONAL-SIN VARIEDAD Secano Recinto:04-086-026-00057-00003 Cultivo:20000 BARBECHO TRADICIONAL-SIN VARIEDAD Secano Recinto:04-086-026-00057-00004 Cultivo:20000 BARBECHO TRADICIONAL-SIN VARIEDAD Secano Recinto:04-086-026-00144-00002 Cultivo:20000 BARBECHO TRADICIONAL-SIN VARIEDAD Secano

(1) Con incidencias que retienen pago o deniegan el expediente.

(2) Se calcula sobre superficie declarada admisible.

(3) Aplicación del artículo 16 bis del RD 147/2023.

(4) Expediente con algunos recintos de pastos permanentes ubicados en espacios protegidos donde la carga ganadera mínima será 0,1 UGM/ha.

Puede verificar la integridad de una copia de este documento mediante la lectura del código QR adjunto o mediante el acceso a la dirección <https://ws050.juntadeandalucia.es/verificarFirma> indicando el código de VERIFICACIÓN

FIRMADO POR	RAQUEL MARIA ESPIN CRESPO	29/01/2025	
VERIFICACIÓN	Pk2jmMURSWMFXC9VKGJRQ2Q7H5BP3	PÁG. 952/2713	



APELLIDOS Y NOMBRE / RAZÓN SOCIAL

GARCIA CASTILLO JOSE MIGUEL

NIF

****0161*

EXPEDIENTE

1169682

RESOLUCIÓN

CONCESIÓN DE LA AYUDA

DATOS DE MANTENIMIENTO UNIDADES

GRUPO DE PAGO	Sup. Dec. Admisible	Sup. Resuelta	Sobredecl.	% Sobredecl.
ZONAS DE MONTAÑA	5,17	5,17	0,00	0,00

RESUMEN DE PAGOS

	IMPORTE (Euros)			
	RESUELTO	FEADER	MAPA	CAPADR
Pago realizado	480,81	408,69	47,17	24,95

APLICACIÓN DE REDUCCIONES Y PENALIZACIONES (%)

Criterios de subvencionabilidad (1)	Presentación tardía	Omisión declaración	Condicionalidad
0,00	0,00	0,00	0,00

IMPORTE (Euros)

Calculado(2)	Reducción	Penalización	Reducción Penalización (3)	Penalización adicional	Resuelto	FEADER	MAPA	CAPADR
480,81 €	0,00 €	0,00 €	0,00 €	0,00 €	480,81 €	408,69 €	47,17 €	24,95 €
Importe Unitario:	93,00 €	Nuevo Importe Unitario:	93,00 €					

RECINTOS PROPUESTOS

REF.	REFERENCIA SIGPAC	CULTIVO	S/R	USO SIGPAC	Sup. Dec. admisible	Sup. Campo	Sup. Determ.	Sup. Resuelta
-899282	18-017-007-00266-0005	HIGUERA	S		0,01		0,01	0,01
-899281	18-017-007-00191-0011	OLIVAR	S		0,02		0,02	0,02
-899274	18-017-004-00287-0009	HIGUERA	R		0,20		0,20	0,20
-455818	18-017-002-00321-0006	HIGUERA	S		0,02		0,02	0,02
4161846	18-017-002-00321-0005	HIGUERA	S		0,16		0,16	0,16
4161909	18-017-003-00314-0001	PASTOS PERMANENTES DE 5 O MAS AÑOS	S		1,28		1,28	1,28
4162162	18-017-006-00073-0001	OLIVAR	S		0,05		0,05	0,05
4162289	18-017-006-00111-0003	OLIVAR	S		0,05		0,05	0,05
4162656	18-017-007-00197-0001	OLIVAR	S		0,01		0,01	0,01
4163173	18-017-008-00294-0001	HIGUERA	S		0,10		0,10	0,10
170000006332571	18-017-008-00274-0008	OLIVAR	S		0,31		0,31	0,31
170000006332572	18-017-008-00274-0007	OLIVAR	S		0,38		0,38	0,38
170000006332573	18-017-008-00269-0003	OLIVAR	R		0,04		0,04	0,04
170000006332574	18-017-008-00269-0002	OLIVAR	R		0,17		0,17	0,17
170000006332575	18-017-011-00167-0001	OLIVAR	S		0,16		0,16	0,16
170000006332576	18-017-004-00287-0001	HIGUERA	R		0,87		0,87	0,87
170000006332589	18-017-003-00315-0001	PASTOS PERMANENTES DE 5 O MAS AÑOS	S		0,64		0,64	0,64
170000006332592	18-017-011-00112-0002	OLIVAR	S		0,48		0,48	0,48
170000006332593	18-017-011-00166-0003	OLIVAR	S		0,22		0,22	0,22

(1) Con incidencias que retienen pago o deniegan el expediente.

(2) Se calcula sobre superficie declarada admisible.

(3) Aplicación del artículo 16 bis del RD 147/2023.

(4) Expediente con algunos recintos de pastos permanentes ubicados en espacios protegidos donde la carga ganadera mínima será 0,1 UGM/ha.

Puede verificar la integridad de una copia de este documento mediante la lectura del código QR adjunto o mediante el acceso a la dirección <https://ws050.juntadeandalucia.es/verificarFirma> indicando el código de VERIFICACIÓN

FIRMADO POR

RAQUEL MARIA ESPIN CRESPO

29/01/2025

VERIFICACIÓN

Pk2jmMURSWMFXCU9VKGJRQ2Q7H5BP3

PÁG. 953/2713





INCIDENCIAS

INCIDENCIA DESCRIPCIÓN

86119	Carga ganadera NO cumple con el valor mínimo de 0,2 UGM/ha.
	Recinto:18-017-001-00030-00005 Cultivo:62000 PASTOS PERMANENTES DE 5 O MAS AÑOS-SIN VARIEDAD Secano Carga Ganadera:0,16
	Recinto:18-017-002-00320-00001 Cultivo:62000 PASTOS PERMANENTES DE 5 O MAS AÑOS-SIN VARIEDAD Secano Carga Ganadera:0,16
	Recinto:18-017-002-00320-00002 Cultivo:62000 PASTOS PERMANENTES DE 5 O MAS AÑOS-SIN VARIEDAD Secano Carga Ganadera:0,16
	Recinto:18-017-002-00321-00001 Cultivo:62000 PASTOS PERMANENTES DE 5 O MAS AÑOS-SIN VARIEDAD Secano Carga Ganadera:0,16
	Recinto:18-017-002-00321-00002 Cultivo:62000 PASTOS PERMANENTES DE 5 O MAS AÑOS-SIN VARIEDAD Secano Carga Ganadera:0,16
	Recinto:18-017-002-00321-00003 Cultivo:62000 PASTOS PERMANENTES DE 5 O MAS AÑOS-SIN VARIEDAD Secano Carga Ganadera:0,16
	Recinto:18-017-002-00321-00004 Cultivo:62000 PASTOS PERMANENTES DE 5 O MAS AÑOS-SIN VARIEDAD Secano Carga Ganadera:0,16
	Recinto:18-017-003-00301-00001 Cultivo:62000 PASTOS PERMANENTES DE 5 O MAS AÑOS-SIN VARIEDAD Secano Carga Ganadera:0,16
	Recinto:18-017-003-00309-00001 Cultivo:62000 PASTOS PERMANENTES DE 5 O MAS AÑOS-SIN VARIEDAD Secano Carga Ganadera:0,16
	Recinto:18-017-003-00313-00002 Cultivo:62000 PASTOS PERMANENTES DE 5 O MAS AÑOS-SIN VARIEDAD Secano Carga Ganadera:0,16
	Recinto:18-017-004-00287-00004 Cultivo:62000 PASTOS PERMANENTES DE 5 O MAS AÑOS-SIN VARIEDAD Secano Carga Ganadera:0,16
	Recinto:18-017-004-00287-00011 Cultivo:62000 PASTOS PERMANENTES DE 5 O MAS AÑOS-SIN VARIEDAD Secano Carga Ganadera:0,16
	Recinto:18-017-004-00290-00002 Cultivo:62000 PASTOS PERMANENTES DE 5 O MAS AÑOS-SIN VARIEDAD Secano Carga Ganadera:0,16
	Recinto:18-017-004-00291-00002 Cultivo:62000 PASTOS PERMANENTES DE 5 O MAS AÑOS-SIN VARIEDAD Secano Carga Ganadera:0,16
	Recinto:18-017-004-00292-00001 Cultivo:62000 PASTOS PERMANENTES DE 5 O MAS AÑOS-SIN VARIEDAD Secano Carga Ganadera:0,16
	Recinto:18-017-005-00057-00001 Cultivo:62000 PASTOS PERMANENTES DE 5 O MAS AÑOS-SIN VARIEDAD Secano Carga Ganadera:0,16
	Recinto:18-017-005-00057-00002 Cultivo:62000 PASTOS PERMANENTES DE 5 O MAS AÑOS-SIN VARIEDAD Secano Carga Ganadera:0,16
	Recinto:18-017-005-00057-00003 Cultivo:62000 PASTOS PERMANENTES DE 5 O MAS AÑOS-SIN VARIEDAD Secano Carga Ganadera:0,16
	Recinto:18-017-005-00057-00005 Cultivo:62000 PASTOS PERMANENTES DE 5 O MAS AÑOS-SIN VARIEDAD Secano Carga Ganadera:0,16
	Recinto:18-017-005-00057-00006 Cultivo:62000 PASTOS PERMANENTES DE 5 O MAS AÑOS-SIN VARIEDAD Secano Carga Ganadera:0,16
	Recinto:18-017-005-00057-00007 Cultivo:62000 PASTOS PERMANENTES DE 5 O MAS AÑOS-SIN VARIEDAD Secano Carga Ganadera:0,16
	Recinto:18-017-006-00017-00001 Cultivo:62000 PASTOS PERMANENTES DE 5 O MAS AÑOS-SIN VARIEDAD Secano Carga Ganadera:0,16
	Recinto:18-017-006-00055-00001 Cultivo:62000 PASTOS PERMANENTES DE 5 O MAS AÑOS-SIN VARIEDAD Secano Carga Ganadera:0,16
	Recinto:18-017-006-00068-00001 Cultivo:62000 PASTOS PERMANENTES DE 5 O MAS AÑOS-SIN VARIEDAD Secano Carga Ganadera:0,16
	Recinto:18-017-006-00073-00002 Cultivo:62000 PASTOS PERMANENTES DE 5 O MAS AÑOS-SIN VARIEDAD Secano Carga Ganadera:0,16
	Recinto:18-017-006-00080-00001 Cultivo:62000 PASTOS PERMANENTES DE 5 O MAS AÑOS-SIN VARIEDAD Secano Carga Ganadera:0,16
	Recinto:18-017-006-00111-00004 Cultivo:62000 PASTOS PERMANENTES DE 5 O MAS AÑOS-SIN VARIEDAD Secano Carga Ganadera:0,16
	Recinto:18-017-006-00111-00005 Cultivo:62000 PASTOS PERMANENTES DE 5 O MAS AÑOS-SIN VARIEDAD Secano Carga Ganadera:0,16
	Recinto:18-017-007-00063-00001 Cultivo:62000 PASTOS PERMANENTES DE 5 O MAS AÑOS-SIN VARIEDAD Secano Carga Ganadera:0,16
	Recinto:18-017-007-00065-00001 Cultivo:62000 PASTOS PERMANENTES DE 5 O MAS AÑOS-SIN VARIEDAD Secano Carga Ganadera:0,16
	Recinto:18-017-007-00065-00003 Cultivo:62000 PASTOS PERMANENTES DE 5 O MAS AÑOS-SIN VARIEDAD Secano Carga Ganadera:0,16
	Recinto:18-017-007-00136-00002 Cultivo:62000 PASTOS PERMANENTES DE 5 O MAS AÑOS-SIN VARIEDAD Secano Carga Ganadera:0,16
	Recinto:18-017-007-00170-00001 Cultivo:62000 PASTOS PERMANENTES DE 5 O MAS AÑOS-SIN VARIEDAD Secano Carga Ganadera:0,16

(1) Con incidencias que retienen pago o deniegan el expediente.

(2) Se calcula sobre superficie declarada admisible.

(3) Aplicación del artículo 16 bis del RD 147/2023.

(4) Expediente con algunos recintos de pastos permanentes ubicados en espacios protegidos donde la carga ganadera mínima será 0,1 UGM/ha.

Puede verificar la integridad de una copia de este documento mediante la lectura del código QR adjunto o mediante el acceso a la dirección <https://ws050.juntadeandalucia.es/verificarFirma> indicando el código de VERIFICACIÓN

FIRMADO POR	RAQUEL MARIA ESPIN CRESPO	29/01/2025	
VERIFICACIÓN	Pk2jmMURSWMFXCU9VKGJQRQ2Q7H5BP3	PÁG. 954/2713	



INCIDENCIAS

INCIDENCIA DESCRIPCIÓN

Ganadera:0,16	Recinto:18-017-007-00171-00002	Cultivo:62000	PASTOS PERMANENTES DE 5 O MAS AÑOS-SIN VARIEDAD	Secano	Carga
Ganadera:0,16	Recinto:18-017-007-00171-00003	Cultivo:62000	PASTOS PERMANENTES DE 5 O MAS AÑOS-SIN VARIEDAD	Secano	Carga
Ganadera:0,16	Recinto:18-017-007-00173-00001	Cultivo:62000	PASTOS PERMANENTES DE 5 O MAS AÑOS-SIN VARIEDAD	Secano	Carga
Ganadera:0,16	Recinto:18-017-007-00176-00002	Cultivo:62000	PASTOS PERMANENTES DE 5 O MAS AÑOS-SIN VARIEDAD	Secano	Carga
Ganadera:0,16	Recinto:18-017-007-00185-00001	Cultivo:62000	PASTOS PERMANENTES DE 5 O MAS AÑOS-SIN VARIEDAD	Secano	Carga
Ganadera:0,16	Recinto:18-017-007-00191-00003	Cultivo:62000	PASTOS PERMANENTES DE 5 O MAS AÑOS-SIN VARIEDAD	Secano	Carga
Ganadera:0,16	Recinto:18-017-007-00193-00002	Cultivo:62000	PASTOS PERMANENTES DE 5 O MAS AÑOS-SIN VARIEDAD	Secano	Carga
Ganadera:0,16	Recinto:18-017-007-00194-00002	Cultivo:62000	PASTOS PERMANENTES DE 5 O MAS AÑOS-SIN VARIEDAD	Secano	Carga
Ganadera:0,16	Recinto:18-017-007-00195-00001	Cultivo:62000	PASTOS PERMANENTES DE 5 O MAS AÑOS-SIN VARIEDAD	Secano	Carga
Ganadera:0,16	Recinto:18-017-007-00197-00002	Cultivo:62000	PASTOS PERMANENTES DE 5 O MAS AÑOS-SIN VARIEDAD	Secano	Carga
Ganadera:0,16	Recinto:18-017-007-00220-00002	Cultivo:62000	PASTOS PERMANENTES DE 5 O MAS AÑOS-SIN VARIEDAD	Secano	Carga
Ganadera:0,16	Recinto:18-017-007-00220-00003	Cultivo:62000	PASTOS PERMANENTES DE 5 O MAS AÑOS-SIN VARIEDAD	Secano	Carga
Ganadera:0,16	Recinto:18-017-007-00254-00001	Cultivo:62000	PASTOS PERMANENTES DE 5 O MAS AÑOS-SIN VARIEDAD	Secano	Carga
Ganadera:0,16	Recinto:18-017-007-00254-00002	Cultivo:62000	PASTOS PERMANENTES DE 5 O MAS AÑOS-SIN VARIEDAD	Secano	Carga
Ganadera:0,16	Recinto:18-017-007-00254-00004	Cultivo:62000	PASTOS PERMANENTES DE 5 O MAS AÑOS-SIN VARIEDAD	Secano	Carga
Ganadera:0,16	Recinto:18-017-007-00266-00002	Cultivo:62000	PASTOS PERMANENTES DE 5 O MAS AÑOS-SIN VARIEDAD	Secano	Carga
Ganadera:0,16	Recinto:18-017-007-00266-00004	Cultivo:62000	PASTOS PERMANENTES DE 5 O MAS AÑOS-SIN VARIEDAD	Secano	Carga
Ganadera:0,16	Recinto:18-017-007-00293-00001	Cultivo:62000	PASTOS PERMANENTES DE 5 O MAS AÑOS-SIN VARIEDAD	Secano	Carga
Ganadera:0,16	Recinto:18-017-007-00294-00001	Cultivo:62000	PASTOS PERMANENTES DE 5 O MAS AÑOS-SIN VARIEDAD	Secano	Carga
Ganadera:0,16	Recinto:18-017-007-00296-00001	Cultivo:62000	PASTOS PERMANENTES DE 5 O MAS AÑOS-SIN VARIEDAD	Secano	Carga
Ganadera:0,16	Recinto:18-017-007-00296-00002	Cultivo:62000	PASTOS PERMANENTES DE 5 O MAS AÑOS-SIN VARIEDAD	Secano	Carga
Ganadera:0,16	Recinto:18-017-007-00297-00002	Cultivo:62000	PASTOS PERMANENTES DE 5 O MAS AÑOS-SIN VARIEDAD	Secano	Carga
Ganadera:0,16	Recinto:18-017-007-00298-00001	Cultivo:62000	PASTOS PERMANENTES DE 5 O MAS AÑOS-SIN VARIEDAD	Secano	Carga
Ganadera:0,16	Recinto:18-017-008-00270-00002	Cultivo:62000	PASTOS PERMANENTES DE 5 O MAS AÑOS-SIN VARIEDAD	Secano	Carga
Ganadera:0,16	Recinto:18-017-008-00270-00004	Cultivo:62000	PASTOS PERMANENTES DE 5 O MAS AÑOS-SIN VARIEDAD	Secano	Carga
Ganadera:0,16	Recinto:18-017-008-00271-00002	Cultivo:62000	PASTOS PERMANENTES DE 5 O MAS AÑOS-SIN VARIEDAD	Secano	Carga
Ganadera:0,16	Recinto:18-017-008-00294-00004	Cultivo:62000	PASTOS PERMANENTES DE 5 O MAS AÑOS-SIN VARIEDAD	Secano	Carga
Ganadera:0,16	Recinto:18-017-008-00294-00007	Cultivo:62000	PASTOS PERMANENTES DE 5 O MAS AÑOS-SIN VARIEDAD	Secano	Carga
Ganadera:0,16	Recinto:18-017-008-00300-00001	Cultivo:62000	PASTOS PERMANENTES DE 5 O MAS AÑOS-SIN VARIEDAD	Secano	Carga
Ganadera:0,16	Recinto:18-017-009-00043-00001	Cultivo:62000	PASTOS PERMANENTES DE 5 O MAS AÑOS-SIN VARIEDAD	Secano	Carga
Ganadera:0,16	Recinto:18-017-009-00049-00001	Cultivo:62000	PASTOS PERMANENTES DE 5 O MAS AÑOS-SIN VARIEDAD	Secano	Carga
Ganadera:0,16	Recinto:18-017-009-00049-00002	Cultivo:62000	PASTOS PERMANENTES DE 5 O MAS AÑOS-SIN VARIEDAD	Secano	Carga
Ganadera:0,16	Recinto:18-017-009-00136-00001	Cultivo:62000	PASTOS PERMANENTES DE 5 O MAS AÑOS-SIN VARIEDAD	Secano	Carga

(1) Con incidencias que retienen pago o deniegan el expediente.

(2) Se calcula sobre superficie declarada admisible.

(3) Aplicación del artículo 16 bis del RD 147/2023.

(4) Expediente con algunos recintos de pastos permanentes ubicados en espacios protegidos donde la carga ganadera mínima será 0,1 UGM/ha.

Puede verificar la integridad de una copia de este documento mediante la lectura del código QR adjunto o mediante el acceso a la dirección <https://ws050.juntadeandalucia.es/verificarFirma> indicando el código de VERIFICACIÓN

FIRMADO POR	RAQUEL MARIA ESPIN CRESPO	29/01/2025	
VERIFICACIÓN	Pk2jmMURSWMFXCU9VKGJRQ2Q7H5BP3	PÁG. 955/2713	



INCIDENCIAS

INCIDENCIA DESCRIPCIÓN

Ganadera:0,16
 Recinto:18-017-009-00136-00002 Cultivo:62000 PASTOS PERMANENTES DE 5 O MAS AÑOS-SIN VARIEDAD Secano Carga Ganadera:0,16
 Recinto:18-017-009-00165-00001 Cultivo:62000 PASTOS PERMANENTES DE 5 O MAS AÑOS-SIN VARIEDAD Secano Carga Ganadera:0,16
 Recinto:18-017-009-00171-00001 Cultivo:62000 PASTOS PERMANENTES DE 5 O MAS AÑOS-SIN VARIEDAD Secano Carga Ganadera:0,16
 Recinto:18-017-009-00172-00001 Cultivo:62000 PASTOS PERMANENTES DE 5 O MAS AÑOS-SIN VARIEDAD Secano Carga Ganadera:0,16

Datos considerados para el Cálculo de la Carga Ganadera del expediente

Superficie determinada para Cálculo Carga Ganadera: 239,68 ha
 Carga Ganadera del Expediente: 0,16 ugm/ha (4)

Explotación	Especie	Ugm Calculada para CG
ES180160000007	CAPRINA	2,05
ES180160000007	OVINA	36,21

Recintos Determinados para el Cálculo de Garga Ganadera

REF.	REFERENCIA SIGPAC	CULTIVO	DESCRIPCIÓN CULTIVO	S/R	SUP. RESUELTA (ha)
-899283	18-017-008-00270-00004	62000	PASTOS PERMANENTES DE 5 O MAS AÑOS-SIN VARIEDAD	S	0,01
-899280	18-017-005-00057-00007	62000	PASTOS PERMANENTES DE 5 O MAS AÑOS-SIN VARIEDAD	S	0,01
-899279	18-017-005-00057-00006	62000	PASTOS PERMANENTES DE 5 O MAS AÑOS-SIN VARIEDAD	S	0,09
-899278	18-017-005-00057-00005	62000	PASTOS PERMANENTES DE 5 O MAS AÑOS-SIN VARIEDAD	S	0,56
-899277	18-017-005-00057-00003	62000	PASTOS PERMANENTES DE 5 O MAS AÑOS-SIN VARIEDAD	S	0,11
-899276	18-017-005-00057-00002	62000	PASTOS PERMANENTES DE 5 O MAS AÑOS-SIN VARIEDAD	S	2,72
-899275	18-017-004-00287-00011	62000	PASTOS PERMANENTES DE 5 O MAS AÑOS-SIN VARIEDAD	S	0,04
-455820	18-017-008-00294-00007	62000	PASTOS PERMANENTES DE 5 O MAS AÑOS-SIN VARIEDAD	S	1,07
-455819	18-017-006-00111-00005	62000	PASTOS PERMANENTES DE 5 O MAS AÑOS-SIN VARIEDAD	S	0,01
4161769	18-017-001-00030-00005	62000	PASTOS PERMANENTES DE 5 O MAS AÑOS-SIN VARIEDAD	S	7,00
4161817	18-017-002-00321-00001	62000	PASTOS PERMANENTES DE 5 O MAS AÑOS-SIN VARIEDAD	S	0,00
4161823	18-017-002-00321-00002	62000	PASTOS PERMANENTES DE 5 O MAS AÑOS-SIN VARIEDAD	S	0,13
4161829	18-017-002-00321-00003	62000	PASTOS PERMANENTES DE 5 O MAS AÑOS-SIN VARIEDAD	S	4,64
4161832	18-017-002-00321-00004	62000	PASTOS PERMANENTES DE 5 O MAS AÑOS-SIN VARIEDAD	S	0,09
4161863	18-017-003-00309-00001	62000	PASTOS PERMANENTES DE 5 O MAS AÑOS-SIN VARIEDAD	S	4,28
4161896	18-017-003-00313-00002	62000	PASTOS PERMANENTES DE 5 O MAS AÑOS-SIN VARIEDAD	S	49,09
4161909	18-017-003-00314-00001	62000	PASTOS PERMANENTES DE 5 O MAS AÑOS-SIN VARIEDAD	S	1,28
4161960	18-017-004-00292-00001	62000	PASTOS PERMANENTES DE 5 O MAS AÑOS-SIN VARIEDAD	S	0,55
4162031	18-017-006-00017-00001	62000	PASTOS PERMANENTES DE 5 O MAS AÑOS-SIN VARIEDAD	S	0,22
4162116	18-017-006-00055-00001	62000	PASTOS PERMANENTES DE 5 O MAS AÑOS-SIN VARIEDAD	S	0,37
4162161	18-017-006-00068-00001	62000	PASTOS PERMANENTES DE 5 O MAS AÑOS-SIN VARIEDAD	S	0,33
4162172	18-017-006-00073-00002	62000	PASTOS PERMANENTES DE 5 O MAS AÑOS-SIN VARIEDAD	S	1,90
4162178	18-017-006-00080-00001	62000	PASTOS PERMANENTES DE 5 O MAS AÑOS-SIN VARIEDAD	S	0,09

(1) Con incidencias que retienen pago o deniegan el expediente.
 (2) Se calcula sobre superficie declarada admisible.
 (3) Aplicación del artículo 16 bis del RD 147/2023.
 (4) Expediente con algunos recintos de pastos permanentes ubicados en espacios protegidos donde la carga ganadera mínima será 0,1 UGM/ha.

Puede verificar la integridad de una copia de este documento mediante la lectura del código QR adjunto o mediante el acceso a la dirección https://ws050.juntadeandalucia.es/verificarFirma indicando el código de VERIFICACIÓN			
FIRMADO POR	RAQUEL MARIA ESPIN CRESPO	29/01/2025	
VERIFICACIÓN	Pk2jmMURSWMFXC9VKGJRQ2Q7H5BP3	PÁG. 956/2713	



Recintos Determinados para el Cálculo de Garga Ganadera

REF.	REFERENCIA SIGPAC	CULTIVO	DESCRIPCIÓN CULTIVO	S/R	SUP. RESUELTA (ha)
4162287	18-017-006-00111-00004	62000	PASTOS PERMANENTES DE 5 O MAS AÑOS-SIN VARIEDAD	S	4,00
4162288	18-017-006-00110-00001	62000	PASTOS PERMANENTES DE 5 O MAS AÑOS-SIN VARIEDAD	S	0,00
4162290	18-017-006-00111-00001	62000	PASTOS PERMANENTES DE 5 O MAS AÑOS-SIN VARIEDAD	S	0,00
4162307	18-017-007-00065-00003	62000	PASTOS PERMANENTES DE 5 O MAS AÑOS-SIN VARIEDAD	S	0,02
4162308	18-017-007-00065-00001	62000	PASTOS PERMANENTES DE 5 O MAS AÑOS-SIN VARIEDAD	S	0,14
4162309	18-017-007-00063-00001	62000	PASTOS PERMANENTES DE 5 O MAS AÑOS-SIN VARIEDAD	S	0,02
4162407	18-017-007-00170-00001	62000	PASTOS PERMANENTES DE 5 O MAS AÑOS-SIN VARIEDAD	S	0,06
4162408	18-017-007-00136-00002	62000	PASTOS PERMANENTES DE 5 O MAS AÑOS-SIN VARIEDAD	S	1,65
4162424	18-017-007-00173-00001	62000	PASTOS PERMANENTES DE 5 O MAS AÑOS-SIN VARIEDAD	S	0,65
4162425	18-017-007-00185-00001	62000	PASTOS PERMANENTES DE 5 O MAS AÑOS-SIN VARIEDAD	S	0,03
4162545	18-017-007-00194-00002	62000	PASTOS PERMANENTES DE 5 O MAS AÑOS-SIN VARIEDAD	S	0,35
4162643	18-017-007-00195-00001	62000	PASTOS PERMANENTES DE 5 O MAS AÑOS-SIN VARIEDAD	S	0,25
4162703	18-017-007-00266-00004	62000	PASTOS PERMANENTES DE 5 O MAS AÑOS-SIN VARIEDAD	S	0,01
4162704	18-017-007-00266-00002	62000	PASTOS PERMANENTES DE 5 O MAS AÑOS-SIN VARIEDAD	S	1,78
4162711	18-017-007-00293-00001	62000	PASTOS PERMANENTES DE 5 O MAS AÑOS-SIN VARIEDAD	S	0,02
4162716	18-017-007-00294-00001	62000	PASTOS PERMANENTES DE 5 O MAS AÑOS-SIN VARIEDAD	S	0,14
4163048	18-017-008-00187-00001	62000	PASTOS PERMANENTES DE 5 O MAS AÑOS-SIN VARIEDAD	S	0,00
4163049	18-017-008-00187-00002	62000	PASTOS PERMANENTES DE 5 O MAS AÑOS-SIN VARIEDAD	S	0,00
4163191	18-017-008-00300-00001	62000	PASTOS PERMANENTES DE 5 O MAS AÑOS-SIN VARIEDAD	S	0,07
4163235	18-017-009-00136-00001	62000	PASTOS PERMANENTES DE 5 O MAS AÑOS-SIN VARIEDAD	S	6,29
4163236	18-017-009-00049-00003	62000	PASTOS PERMANENTES DE 5 O MAS AÑOS-SIN VARIEDAD	S	0,00
4163237	18-017-009-00165-00001	62000	PASTOS PERMANENTES DE 5 O MAS AÑOS-SIN VARIEDAD	S	4,75
4163238	18-017-009-00136-00002	62000	PASTOS PERMANENTES DE 5 O MAS AÑOS-SIN VARIEDAD	S	0,49
4163239	18-017-009-00172-00001	62000	PASTOS PERMANENTES DE 5 O MAS AÑOS-SIN VARIEDAD	S	12,26
4163240	18-017-009-00171-00001	62000	PASTOS PERMANENTES DE 5 O MAS AÑOS-SIN VARIEDAD	S	0,66
4163241	18-017-009-00049-00002	62000	PASTOS PERMANENTES DE 5 O MAS AÑOS-SIN VARIEDAD	S	0,79
4163242	18-017-009-00049-00001	62000	PASTOS PERMANENTES DE 5 O MAS AÑOS-SIN VARIEDAD	S	4,41
5071831	18-017-002-00320-00001	62000	PASTOS PERMANENTES DE 5 O MAS AÑOS-SIN VARIEDAD	S	0,38
170000006332558	18-017-007-00176-00002	62000	PASTOS PERMANENTES DE 5 O MAS AÑOS-SIN VARIEDAD	S	0,22
170000006332559	18-017-007-00191-00003	62000	PASTOS PERMANENTES DE 5 O MAS AÑOS-SIN VARIEDAD	S	1,58
170000006332560	18-017-007-00193-00002	62000	PASTOS PERMANENTES DE 5 O MAS AÑOS-SIN VARIEDAD	S	1,14
170000006332561	18-017-007-00197-00002	62000	PASTOS PERMANENTES DE 5 O MAS AÑOS-SIN VARIEDAD	S	1,11
170000006332562	18-017-007-00220-00002	62000	PASTOS PERMANENTES DE 5 O MAS AÑOS-SIN VARIEDAD	S	2,37
170000006332563	18-017-007-00220-00003	62000	PASTOS PERMANENTES DE 5 O MAS AÑOS-SIN VARIEDAD	S	9,99
170000006332564	18-017-007-00254-00001	62000	PASTOS PERMANENTES DE 5 O MAS AÑOS-SIN VARIEDAD	S	1,76
170000006332565	18-017-007-00254-00002	62000	PASTOS PERMANENTES DE 5 O MAS AÑOS-SIN VARIEDAD	S	0,05
170000006332566	18-017-007-00254-00004	62000	PASTOS PERMANENTES DE 5 O MAS AÑOS-SIN VARIEDAD	S	0,61

(1) Con incidencias que retienen pago o deniegan el expediente.

(2) Se calcula sobre superficie declarada admisible.

(3) Aplicación del artículo 16 bis del RD 147/2023.

(4) Expediente con algunos recintos de pastos permanentes ubicados en espacios protegidos donde la carga ganadera mínima será 0,1 UGM/ha.

Puede verificar la integridad de una copia de este documento mediante la lectura del código QR adjunto o mediante el acceso a la dirección <https://ws050.juntadeandalucia.es/verificarFirma> indicando el código de VERIFICACIÓN

FIRMADO POR

RAQUEL MARIA ESPIN CRESPO

29/01/2025

VERIFICACIÓN

Pk2jmMURSWMFXC9VKGJRQ2Q7H5BP3

PÁG. 957/2713





Recintos Determinados para el Cálculo de Garga Ganadera

REF.	REFERENCIA SIGPAC	CULTIVO	DESCRIPCIÓN CULTIVO	S/R	SUP. RESUELTA (ha)
1700000006332567	18-017-007-00296-00001	62000	PASTOS PERMANENTES DE 5 O MAS AÑOS-SIN VARIEDAD	S	34,09
1700000006332568	18-017-007-00296-00002	62000	PASTOS PERMANENTES DE 5 O MAS AÑOS-SIN VARIEDAD	S	19,41
1700000006332569	18-017-007-00297-00002	62000	PASTOS PERMANENTES DE 5 O MAS AÑOS-SIN VARIEDAD	S	14,24
1700000006332570	18-017-007-00298-00001	62000	PASTOS PERMANENTES DE 5 O MAS AÑOS-SIN VARIEDAD	S	17,68
1700000006332577	18-017-008-00270-00002	62000	PASTOS PERMANENTES DE 5 O MAS AÑOS-SIN VARIEDAD	S	4,77
1700000006332578	18-017-008-00271-00002	62000	PASTOS PERMANENTES DE 5 O MAS AÑOS-SIN VARIEDAD	S	1,26
1700000006332579	18-017-009-00043-00001	62000	PASTOS PERMANENTES DE 5 O MAS AÑOS-SIN VARIEDAD	S	1,40
1700000006332580	18-017-008-00294-00004	62000	PASTOS PERMANENTES DE 5 O MAS AÑOS-SIN VARIEDAD	S	3,87
1700000006332581	18-017-007-00171-00002	62000	PASTOS PERMANENTES DE 5 O MAS AÑOS-SIN VARIEDAD	S	0,43
1700000006332582	18-017-007-00171-00003	62000	PASTOS PERMANENTES DE 5 O MAS AÑOS-SIN VARIEDAD	S	1,21
1700000006332583	18-017-004-00291-00002	62000	PASTOS PERMANENTES DE 5 O MAS AÑOS-SIN VARIEDAD	S	0,60
1700000006332584	18-017-004-00291-00003	62000	PASTOS PERMANENTES DE 5 O MAS AÑOS-SIN VARIEDAD	S	0,00
1700000006332585	18-017-005-00057-00001	62000	PASTOS PERMANENTES DE 5 O MAS AÑOS-SIN VARIEDAD	S	2,91
1700000006332586	18-017-004-00290-00001	62000	PASTOS PERMANENTES DE 5 O MAS AÑOS-SIN VARIEDAD	S	0,00
1700000006332587	18-017-004-00290-00002	62000	PASTOS PERMANENTES DE 5 O MAS AÑOS-SIN VARIEDAD	S	1,85
1700000006332588	18-017-004-00287-00004	62000	PASTOS PERMANENTES DE 5 O MAS AÑOS-SIN VARIEDAD	S	0,52
1700000006332589	18-017-003-00315-00001	62000	PASTOS PERMANENTES DE 5 O MAS AÑOS-SIN VARIEDAD	S	0,64
1700000006332590	18-017-003-00301-00001	62000	PASTOS PERMANENTES DE 5 O MAS AÑOS-SIN VARIEDAD	S	2,02
1700000006332591	18-017-002-00320-00002	62000	PASTOS PERMANENTES DE 5 O MAS AÑOS-SIN VARIEDAD	S	0,14

(1) Con incidencias que retienen pago o deniegan el expediente.

(2) Se calcula sobre superficie declarada admisible.

(3) Aplicación del artículo 16 bis del RD 147/2023.

(4) Expediente con algunos recintos de pastos permanentes ubicados en espacios protegidos donde la carga ganadera mínima será 0,1 UGM/ha.

Puede verificar la integridad de una copia de este documento mediante la lectura del código QR adjunto o mediante el acceso a la dirección <https://ws050.juntadeandalucia.es/verificarFirma> indicando el código de VERIFICACIÓN

FIRMADO POR	RAQUEL MARIA ESPIN CRESPO	29/01/2025	
VERIFICACIÓN	Pk2jmMURSWMFXCU9VKGJQRQ2Q7H5BP3	PÁG. 958/2713	



APELLIDOS Y NOMBRE / RAZÓN SOCIAL
GARCIA FLORES FRANCISCA MARIA

NIF
****7605*

EXPEDIENTE
1254455

RESOLUCIÓN
CONCESIÓN DE LA AYUDA

DATOS DE MANTENIMIENTO UNIDADES

GRUPO DE PAGO	Sup. Dec. Admisible	Sup. Resuelta	Sobredecl.	% Sobredecl.
ZONAS DE MONTAÑA	36,52	35,17	1,35	3,70

RESUMEN DE PAGOS

	IMPORTE (Euros)			
	RESUELTO	FEADER	MAPA	CAPADR
Pago realizado	1.064,00	904,40	104,38	55,22
A pagar	760,69	646,59	74,62	39,48
TOTAL	1.824,69	1.550,99	179,00	94,70

APLICACIÓN DE REDUCCIONES Y PENALIZACIONES (%)

Criterios de subvencionabilidad (1)	Presentación tardía	Omisión declaración	Condicionabilidad
0,00	0,00	0,00	0,00

IMPORTE (Euros)

Calculado(2)	Reducción	Penalización	Reducción Penalización (3)	Penalización adicional	Resuelto	FEADER	MAPA	CAPADR
2.046,00 €	75,63 €	145,67 €	0,00 €	0,00 €	1.824,69 €	1.550,99 €	179,00 €	94,70 €
Importe Unitario:	93,00 €	Nuevo Importe Unitario:	56,02 €					

RECINTOS PROPUESTOS

REF.	REFERENCIA SIGPAC	CULTIVO	USO S/R	Sup. Dec. admisible	Sup. Campo	Sup. Determ.	Sup. Resuelta
-1513155	18-162-011-00040-0006	OLIVAR	R	0,93		0,93	0,93
-1513154	18-162-011-00039-0003	OLIVAR	R	1,19		1,19	1,19
-1513153	18-162-011-00039-0003	OLIVAR	R	4,79		4,79	4,79
-1248541	23-070-009-00734-0005	OLIVAR	R	1,38		1,38	1,38
-1248540	23-070-009-00734-0001	OLIVAR	R	1,28		1,28	1,28
-1248539	23-070-009-00734-0001	OLIVAR	R	3,18		3,18	3,18
-1248538	23-070-009-00734-0001	OLIVAR	R	0,07		0,07	0,07
-1248537	23-070-009-00734-0001	OLIVAR	R	1,68		1,68	1,68
-1248536	23-070-009-00122-0008	OLIVAR	R	0,01		0,01	0,01
-1130431	18-162-013-00021-0002	BARBECHO TRADICIONAL	S	0,03		0,03	0,03
-1130201	23-070-009-00709-0001	OLIVAR	R	0,19		0,19	0,19
-1109926	23-070-009-00146-0010	OLIVAR	R	0,14		0,14	0,14
4124404	18-162-013-00057-0002	OLIVAR	S	1,36		1,36	1,36
4796885	18-162-013-00057-0008	OLIVAR	S	5,30		5,30	5,30
5084162	18-162-011-00039-0001	OLIVAR	R	0,05		0,05	0,05
5084163	18-162-011-00039-0020	BARBECHO TRADICIONAL	R	0,32		0,32	0,00
5311186	18-162-011-00039-0018	BARBECHO TRADICIONAL	R	0,78		0,78	0,00
5311187	18-162-011-00039-0019	BARBECHO TRADICIONAL	R	0,25		0,25	0,00
5311354	18-162-011-00039-0023	OLIVAR	R	0,06		0,06	0,06
1700000006500888	18-162-013-00028-0003	OLIVAR	R	0,40		0,40	0,40
1700000006500889	18-162-013-00028-0001	OLIVAR	R	2,91		2,91	2,91
1700000006500896	18-162-011-00039-0003	OLIVAR	R	10,22		10,22	10,22

(1) Con incidencias que retienen pago o deniegan el expediente.

(2) Se calcula sobre superficie declarada admisible.

(3) Aplicación del artículo 16 bis del RD 147/2023.

(4) Expediente con algunos recintos de pastos permanentes ubicados en espacios protegidos donde la carga ganadera mínima será 0,1 UGM/ha.

Puede verificar la integridad de una copia de este documento mediante la lectura del código QR adjunto o mediante el acceso a la dirección <https://ws050.juntadeandalucia.es/verificarFirma> indicando el código de VERIFICACIÓN

FIRMADO POR	RAQUEL MARIA ESPIN CRESPO	29/01/2025
VERIFICACIÓN	Pk2jmMURSWMFCU9VKGJRQ2Q7H5BP3	PÁG. 959/2713





INCIDENCIAS

INCIDENCIA DESCRIPCIÓN

- 3795 Recinto declarado con una situación de riesgo de abandono.
Recinto:18-162-011-00039-00018 Cultivo: -
Recinto:18-162-011-00039-00020 Cultivo: -
- 8227 Control por Monitorización sin respuesta por parte del productor y, por tanto, sin Juicio Experto de campo.
Recinto:18-162-011-00039-00018 Cultivo:20000 BARBECHO TRADICIONAL-SIN VARIEDAD
Recinto:18-162-011-00039-00019 Cultivo:20000 BARBECHO TRADICIONAL-SIN VARIEDAD
Recinto:18-162-011-00039-00020 Cultivo:20000 BARBECHO TRADICIONAL-SIN VARIEDAD

Datos considerados para el Cálculo de la Carga Ganadera del expediente

Superficie determinada para Cálculo Carga Ganadera: 0,00 ha
Carga Ganadera del Expediente: 0,00 ugm/ha

Incidenias de carga ganadera

INCIDENCIA DESCRIPCIÓN

- 3795 Recinto declarado con una situación de riesgo de abandono.
Recinto:18-162-011-00039-00020 Cultivo: -
Recinto:18-162-011-00039-00018 Cultivo: -
- 8227 Control por Monitorización sin respuesta por parte del productor y, por tanto, sin Juicio Experto de campo.
Recinto:18-162-011-00039-00020 Cultivo:20000 BARBECHO TRADICIONAL-SIN VARIEDAD
Recinto:18-162-011-00039-00018 Cultivo:20000 BARBECHO TRADICIONAL-SIN VARIEDAD
Recinto:18-162-011-00039-00019 Cultivo:20000 BARBECHO TRADICIONAL-SIN VARIEDAD
- 86132 Recinto superficie forrajera que no realiza la actividad de producción de pastoreo.
Recinto:18-162-013-00021-00002 Cultivo:20000 BARBECHO TRADICIONAL-SIN VARIEDAD Secano
Recinto:18-162-011-00039-00020 Cultivo:20000 BARBECHO TRADICIONAL-SIN VARIEDAD Regadío
Recinto:18-162-011-00039-00018 Cultivo:20000 BARBECHO TRADICIONAL-SIN VARIEDAD Regadío
Recinto:18-162-011-00039-00019 Cultivo:20000 BARBECHO TRADICIONAL-SIN VARIEDAD Regadío

(1) Con incidencias que retienen pago o deniegan el expediente.

(2) Se calcula sobre superficie declarada admisible.

(3) Aplicación del artículo 16 bis del RD 147/2023.

(4) Expediente con algunos recintos de pastos permanentes ubicados en espacios protegidos donde la carga ganadera mínima será 0,1 UGM/ha.

Puede verificar la integridad de una copia de este documento mediante la lectura del código QR adjunto o mediante el acceso a la dirección <https://ws050.juntadeandalucia.es/verificarFirma> indicando el código de VERIFICACIÓN

FIRMADO POR

RAQUEL MARIA ESPIN CRESPO

29/01/2025

VERIFICACIÓN

Pk2jmMURSWMFXCU9VKGJQRQ2Q7H5BP3

PÁG. 960/2713





APELLIDOS Y NOMBRE / RAZÓN SOCIAL
GARCIA FRESNEDA MARTINEZ JOSE MARTIN

NIF
****4572*

EXPEDIENTE
1223649

RESOLUCIÓN
CONCESIÓN DE LA AYUDA

DATOS DE MANTENIMIENTO UNIDADES

GRUPO DE PAGO
ZONAS DE MONTAÑA

Sup. Dec. Admisible
151,88

Sup. Resuelta
151,81

Sobredecl.
0,07

% Sobredecl.
0,05

RESUMEN DE PAGOS

IMPORTE (Euros)

	<u>RESUELTO</u>	<u>FEADER</u>	<u>MAPA</u>	<u>CAPADR</u>
A pagar	2.045,06	1.738,30	200,62	106,14

APLICACIÓN DE REDUCCIONES Y PENALIZACIONES (%)

<u>Crterios de subvencionabilidad (1)</u>	<u>Presentación tardía</u>	<u>Omisión declaración</u>	<u>Condicionabilidad</u>
0,00	0,00	0,00	0,00

IMPORTE (Euros)

<u>Calculado(2)</u>	<u>Reducción</u>	<u>Penalización</u>	<u>Reducción Penalización (3)</u>	<u>Penalización adicional</u>	<u>Resuelto</u>	<u>FEADER</u>	<u>MAPA</u>	<u>CAPADR</u>
2.046,00 €	0,94 €	0,00 €	0,00 €	0,00 €	2.045,06 €	1.738,30 €	200,62 €	106,14 €
Importe Unitario:	93,00 €	Nuevo Importe Unitario:	13,47 €					

(1) Con incidencias que retienen pago o deniegan el expediente.

(2) Se calcula sobre superficie declarada admisible.

(3) Aplicación del artículo 16 bis del RD 147/2023.

(4) Expediente con algunos recintos de pastos permanentes ubicados en espacios protegidos donde la carga ganadera mínima será 0,1 UGM/ha.

Puede verificar la integridad de una copia de este documento mediante la lectura del código QR adjunto o mediante el acceso a la dirección <https://ws050.juntadeandalucia.es/verificarFirma> indicando el código de VERIFICACIÓN

FIRMADO POR

RAQUEL MARIA ESPIN CRESPO

29/01/2025

VERIFICACIÓN

Pk2jmMURSWMFXCU9VKGJRQ2Q7H5BP3

PÁG. 961/2713





RECINTOS PROPUESTOS

REF.	REFERENCIA SIGPAC	CULTIVO	S/R	USO SIGPAC	Sup. Dec. admisible	Sup. Campo	Sup. Determ.	Sup. Resuelta
-1627599	18-047-004-00084-0001	ALMENDROS	S		0,68		0,68	0,68
-1550640	18-100-016-00016-0006	CEBADA	S		1,13		1,13	1,13
-1550638	18-100-016-00016-0006	CEBADA	S		0,99		0,99	0,99
-1550609	18-100-016-00016-0006	VEZA	S		6,81		6,81	6,81
-1550469	18-047-004-01043-0002	TRIGO BLANDO	S		5,64		5,64	5,61
-1550333	18-047-004-00101-0002	ALMENDROS	S		1,48		1,48	1,48
-1550332	18-047-004-00101-0001	ALMENDROS	S		1,60		1,60	1,60
-1361325	18-100-028-00067-0009	AVENA	S		12,03		12,03	12,03
-1361091	18-100-028-00067-0013	BARBECHO TRADICIONAL	S		0,81		0,81	0,81
-1361075	18-100-028-00067-0022	BARBECHO TRADICIONAL	S		2,09		2,09	2,09
-1239786	18-100-016-00016-0003	CEBADA	S		2,85		2,85	2,85
-1239726	18-100-016-00016-0006	BARBECHO TRADICIONAL	S		0,63		0,63	0,63
-1239685	18-047-004-00701-0005	AVENA	S		0,10		0,10	0,10
-1239684	18-047-004-00701-0002	TRIGO BLANDO	S		0,13		0,13	0,13
-1045931	18-100-026-00001-0003	BARBECHO TRADICIONAL	S		2,81		2,81	2,81
-1045897	18-100-026-00001-0001	BARBECHO TRADICIONAL	S		1,21		1,21	1,21
-1045851	18-100-026-00001-0029	BARBECHO TRADICIONAL	S		0,02		0,02	0,02
-1045850	18-100-026-00001-0028	BARBECHO TRADICIONAL	S		0,03		0,03	0,03
-1045849	18-100-026-00001-0027	BARBECHO TRADICIONAL	S		0,02		0,02	0,02
-1045847	18-100-026-00001-0025	BARBECHO TRADICIONAL	S		0,04		0,04	0,04
-1045845	18-100-026-00001-0022	VEZA	S		0,09		0,09	0,09
-546948	18-100-016-00016-0006	BARBECHO TRADICIONAL	S		3,78		3,78	3,78
4811778	18-047-006-00304-0001	ALMENDROS	S		2,42		2,42	2,42
5476789	18-047-005-00080-0001	ALMENDROS	S		0,46		0,46	0,46
6940852	18-047-900-99000-9900	PASTOS PERMANENTES DE 5 O MAS AÑOS	S		53,98		53,98	53,98
1700000006767454	18-100-026-00001-0002	BARBECHO TRADICIONAL	S		1,94		1,94	1,94
1700000006767456	18-100-026-00001-0009	BARBECHO TRADICIONAL	S		0,97		0,97	0,97
1700000006767457	18-100-016-00016-0002	CEBADA	S		1,81		1,81	1,81
1700000006767462	18-047-004-01043-0005	PASTOS PERMANENTES DE 5 O MAS AÑOS	S		4,46		4,46	4,46
1700000006767464	18-047-004-01043-0002	BARBECHO TRADICIONAL	S		4,73		4,73	4,71
1700000006767465	18-047-004-01021-0002	OLIVAR	S		0,46		0,46	0,46
1700000006767466	18-047-006-00550-0002	OLIVAR	S		0,40		0,40	0,40
1700000006767467	18-047-004-00699-0001	TRIGO BLANDO	R		0,58		0,58	0,58
1700000006767468	18-047-004-00667-0001	TRIGO BLANDO	S		5,56		5,56	5,54
1700000006767469	18-100-026-00001-0010	BARBECHO TRADICIONAL	S		2,30		2,30	2,30
1700000006767470	18-100-026-00001-0020	BARBECHO TRADICIONAL	S		0,25		0,25	0,25
1700000006767471	18-100-016-00016-0005	BARBECHO TRADICIONAL	S		1,00		1,00	1,00
1700000006767473	18-047-004-00732-0001	AVENA	S		4,95		4,95	4,95
1700000006767474	18-100-016-00016-0003	CEBADA	S		4,48		4,48	4,48
1700000006767476	18-047-004-00176-0001	ALMENDROS	S		1,66		1,66	1,66
1700000006767477	18-100-026-00001-0014	ALMENDROS	S		2,68		2,68	2,68
1700000006767478	18-100-016-00016-0012	ALMENDROS	S		9,74		9,74	9,74
1700000006767479	18-047-006-00475-0001	ALMENDROS	S		0,59		0,59	0,59
1700000006767480	18-047-004-00279-0001	ALMENDROS	S		1,32		1,32	1,32
1700000006767481	18-047-006-00550-0001	ALMENDROS	S		0,17		0,17	0,17

INCIDENCIAS

INCIDENCIA DESCRIPCIÓN

- 2455 Solicitantes de intervención 6613 sin datos de IRPF n-1.(Art 4 Orden 14/04/2016).
- 3972 Recinto ficticio del que forma parte un recinto real cuyo identificativo presenta errores en las Declaraciones de pastos.
Recinto:18-047-900-99000-99001 Cultivo: -

(1) Con incidencias que retienen pago o deniegan el expediente.
 (2) Se calcula sobre superficie declarada admisible.
 (3) Aplicación del artículo 16 bis del RD 147/2023.
 (4) Expediente con algunos recintos de pastos permanentes ubicados en espacios protegidos donde la carga ganadera mínima será 0,1 UGM/ha.

Puede verificar la integridad de una copia de este documento mediante la lectura del código QR adjunto o mediante el acceso a la dirección <https://ws050.juntadeandalucia.es/verificarFirma> indicando el código de VERIFICACIÓN

FIRMADO POR	RAQUEL MARIA ESPIN CRESPO	29/01/2025	
VERIFICACIÓN	Pk2jmMURSWMFXCU9VKGJRQ2Q7H5BP3	PÁG. 962/2713	



INCIDENCIAS

INCIDENCIA DESCRIPCIÓN

- 4272 Verifica que las líneas de declaración de las Solicitudes Únicas no tienen solapes con la capa de Retroactividad Gráfica (ambas de la misma campaña) a nivel de expediente/línea de declaración gráfica de la solicitud.
 Recinto:18-047-004-00667-00001 Cultivo: - Agregado de la referencia del recinto.:0 Zona de la referencia del recinto.:0 Superficie solapada.:0,02 Id. Incid.:98004412
 Recinto:18-047-004-01043-00002 Cultivo: - Agregado de la referencia del recinto.:0 Zona de la referencia del recinto.:0 Superficie solapada.:0,02 Id. Incid.:98004411
 Recinto:18-047-004-01043-00002 Cultivo: - Agregado de la referencia del recinto.:0 Zona de la referencia del recinto.:0 Superficie solapada.:0,03 Id. Incid.:98004410
- 86122 Recinto superficie forrajera que realiza la actividad de producción de pastoreo y no declara el o los códigos del Registro de Explotaciones Ganaderas de Andalucía, REGA.
 Recinto:18-047-004-01043-00004 Cultivo:62000 PASTOS PERMANENTES DE 5 O MAS AÑOS-SIN VARIEDAD Secano
 Recinto:18-100-016-00016-00013 Cultivo:62000 PASTOS PERMANENTES DE 5 O MAS AÑOS-SIN VARIEDAD Secano
 Recinto:18-100-026-00001-00005 Cultivo:62000 PASTOS PERMANENTES DE 5 O MAS AÑOS-SIN VARIEDAD Secano
 Recinto:18-100-026-00001-00019 Cultivo:62000 PASTOS PERMANENTES DE 5 O MAS AÑOS-SIN VARIEDAD Secano
 Recinto:18-100-026-00001-00021 Cultivo:62000 PASTOS PERMANENTES DE 5 O MAS AÑOS-SIN VARIEDAD Secano
 Recinto:18-100-026-00001-00023 Cultivo:62000 PASTOS PERMANENTES DE 5 O MAS AÑOS-SIN VARIEDAD Secano
 Recinto:18-100-026-00001-00026 Cultivo:62000 PASTOS PERMANENTES DE 5 O MAS AÑOS-SIN VARIEDAD Secano
- 86124 Recinto de forrajera para Cálculo de Carga Ganadera que No pertenece a Explotación.
 Recinto:18-047-004-01043-00004 Cultivo:62000 PASTOS PERMANENTES DE 5 O MAS AÑOS-SIN VARIEDAD Secano
 Recinto:18-100-016-00016-00013 Cultivo:62000 PASTOS PERMANENTES DE 5 O MAS AÑOS-SIN VARIEDAD Secano
 Recinto:18-100-026-00001-00005 Cultivo:62000 PASTOS PERMANENTES DE 5 O MAS AÑOS-SIN VARIEDAD Secano
 Recinto:18-100-026-00001-00019 Cultivo:62000 PASTOS PERMANENTES DE 5 O MAS AÑOS-SIN VARIEDAD Secano
 Recinto:18-100-026-00001-00021 Cultivo:62000 PASTOS PERMANENTES DE 5 O MAS AÑOS-SIN VARIEDAD Secano
 Recinto:18-100-026-00001-00023 Cultivo:62000 PASTOS PERMANENTES DE 5 O MAS AÑOS-SIN VARIEDAD Secano
 Recinto:18-100-026-00001-00026 Cultivo:62000 PASTOS PERMANENTES DE 5 O MAS AÑOS-SIN VARIEDAD Secano

Datos considerados para el Cálculo de la Carga Ganadera del expediente

Superficie determinada para Cálculo Carga Ganadera: 58,44 ha
 Carga Ganadera del Expediente: 0,29 ugm/ha (4)

Explotación	Especie	Ugm Calculada para CG
ES180460000070	OVINA	11,30
ES180460023000	OVINA	5,38

Recintos Determinados para el Cálculo de Carga Ganadera

REF.	REFERENCIA SIGPAC	CULTIVO	DESCRIPCIÓN CULTIVO	S/R	SUP. RESUELTA (ha)
6940852	18-047-900-99000-99001	62000	PASTOS PERMANENTES DE 5 O MAS AÑOS-SIN VARIEDAD	S	53,98
1700000006767462	18-047-004-01043-00005	62000	PASTOS PERMANENTES DE 5 O MAS AÑOS-SIN VARIEDAD	S	4,46

Incidenias de carga ganadera

INCIDENCIA DESCRIPCIÓN

- 86122 Recinto superficie forrajera que realiza la actividad de producción de pastoreo y no declara el o los códigos del Registro de Explotaciones Ganaderas de Andalucía, REGA.
 Recinto:18-100-026-00001-00026 Cultivo:62000 PASTOS PERMANENTES DE 5 O MAS AÑOS-SIN VARIEDAD Secano
 Recinto:18-100-026-00001-00023 Cultivo:62000 PASTOS PERMANENTES DE 5 O MAS AÑOS-SIN VARIEDAD Secano
 Recinto:18-100-026-00001-00021 Cultivo:62000 PASTOS PERMANENTES DE 5 O MAS AÑOS-SIN VARIEDAD Secano
 Recinto:18-100-016-00016-00013 Cultivo:62000 PASTOS PERMANENTES DE 5 O MAS AÑOS-SIN VARIEDAD Secano
 Recinto:18-100-026-00001-00019 Cultivo:62000 PASTOS PERMANENTES DE 5 O MAS AÑOS-SIN VARIEDAD Secano
 Recinto:18-047-004-01043-00004 Cultivo:62000 PASTOS PERMANENTES DE 5 O MAS AÑOS-SIN VARIEDAD Secano
 Recinto:18-100-026-00001-00005 Cultivo:62000 PASTOS PERMANENTES DE 5 O MAS AÑOS-SIN VARIEDAD Secano
- 86124 Recinto de forrajera para Cálculo de Carga Ganadera que No pertenece a Explotación.
 Recinto:18-100-026-00001-00026 Cultivo:62000 PASTOS PERMANENTES DE 5 O MAS AÑOS-SIN VARIEDAD Secano
 Recinto:18-100-026-00001-00023 Cultivo:62000 PASTOS PERMANENTES DE 5 O MAS AÑOS-SIN VARIEDAD Secano
 Recinto:18-100-026-00001-00021 Cultivo:62000 PASTOS PERMANENTES DE 5 O MAS AÑOS-SIN VARIEDAD Secano

(1) Con incidencias que retienen pago o deniegan el expediente.

(2) Se calcula sobre superficie declarada admisible.

(3) Aplicación del artículo 16 bis del RD 147/2023.

(4) Expediente con algunos recintos de pastos permanentes ubicados en espacios protegidos donde la carga ganadera mínima será 0,1 UGM/ha.

Puede verificar la integridad de una copia de este documento mediante la lectura del código QR adjunto o mediante el acceso a la dirección <https://ws050.juntadeandalucia.es/verificarFirma> indicando el código de VERIFICACIÓN

FIRMADO POR	RAQUEL MARIA ESPIN CRESPO	29/01/2025
VERIFICACIÓN	Pk2jmMURSWMFXCU9VKGJRQ2Q7H5BP3	PÁG. 963/2713





	Recinto:18-100-016-00016-00013	Cultivo:62000	PASTOS PERMANENTES DE 5 O MAS AÑOS-SIN VARIEDAD	Secano
	Recinto:18-100-026-00001-00019	Cultivo:62000	PASTOS PERMANENTES DE 5 O MAS AÑOS-SIN VARIEDAD	Secano
	Recinto:18-047-004-01043-00004	Cultivo:62000	PASTOS PERMANENTES DE 5 O MAS AÑOS-SIN VARIEDAD	Secano
	Recinto:18-100-026-00001-00005	Cultivo:62000	PASTOS PERMANENTES DE 5 O MAS AÑOS-SIN VARIEDAD	Secano
86128	Recinto de Forrajeras que no ha contabilizado para Carga Ganadera por no tener una explotación válida para el cálculo de la Carga Ganadera			
	Recinto:18-047-004-00100-00001	Cultivo:62	PASTOS PERMANENTES DE 5 O MAS AÑOS-	
	Recinto:18-100-026-00001-00026	Cultivo:62	PASTOS PERMANENTES DE 5 O MAS AÑOS-	
	Recinto:18-100-026-00001-00023	Cultivo:62	PASTOS PERMANENTES DE 5 O MAS AÑOS-	
	Recinto:18-100-026-00001-00021	Cultivo:62	PASTOS PERMANENTES DE 5 O MAS AÑOS-	
	Recinto:18-100-016-00016-00013	Cultivo:62	PASTOS PERMANENTES DE 5 O MAS AÑOS-	
	Recinto:18-100-026-00001-00019	Cultivo:62	PASTOS PERMANENTES DE 5 O MAS AÑOS-	
	Recinto:18-047-004-01043-00004	Cultivo:62	PASTOS PERMANENTES DE 5 O MAS AÑOS-	
	Recinto:18-100-026-00001-00005	Cultivo:62	PASTOS PERMANENTES DE 5 O MAS AÑOS-	
86132	Recinto superficie forrajera que no realiza la actividad de producción de pastoreo.			
	Recinto:18-100-028-00067-00013	Cultivo:20000	BARBECHO TRADICIONAL-SIN VARIEDAD	Secano
	Recinto:18-100-028-00067-00022	Cultivo:20000	BARBECHO TRADICIONAL-SIN VARIEDAD	Secano
	Recinto:18-100-016-00016-00006	Cultivo:20000	BARBECHO TRADICIONAL-SIN VARIEDAD	Secano
	Recinto:18-100-026-00001-00003	Cultivo:20000	BARBECHO TRADICIONAL-SIN VARIEDAD	Secano
	Recinto:18-100-026-00001-00001	Cultivo:20000	BARBECHO TRADICIONAL-SIN VARIEDAD	Secano
	Recinto:18-100-026-00001-00029	Cultivo:20000	BARBECHO TRADICIONAL-SIN VARIEDAD	Secano
	Recinto:18-100-026-00001-00028	Cultivo:20000	BARBECHO TRADICIONAL-SIN VARIEDAD	Secano
	Recinto:18-100-026-00001-00027	Cultivo:20000	BARBECHO TRADICIONAL-SIN VARIEDAD	Secano
	Recinto:18-100-026-00001-00025	Cultivo:20000	BARBECHO TRADICIONAL-SIN VARIEDAD	Secano
	Recinto:18-100-016-00016-00006	Cultivo:20000	BARBECHO TRADICIONAL-SIN VARIEDAD	Secano
	Recinto:18-100-026-00001-00002	Cultivo:20000	BARBECHO TRADICIONAL-SIN VARIEDAD	Secano
	Recinto:18-100-026-00001-00009	Cultivo:20000	BARBECHO TRADICIONAL-SIN VARIEDAD	Secano
	Recinto:18-047-004-01043-00002	Cultivo:20000	BARBECHO TRADICIONAL-SIN VARIEDAD	Secano
	Recinto:18-100-026-00001-00010	Cultivo:20000	BARBECHO TRADICIONAL-SIN VARIEDAD	Secano
	Recinto:18-100-026-00001-00020	Cultivo:20000	BARBECHO TRADICIONAL-SIN VARIEDAD	Secano
	Recinto:18-100-016-00016-00005	Cultivo:20000	BARBECHO TRADICIONAL-SIN VARIEDAD	Secano
86133	Recinto de forrajera No solicitado para Cálculo de Carga Ganadera que No pertenece a Explotación.			
	Recinto:18-047-004-00100-00001	Cultivo:62000	PASTOS PERMANENTES DE 5 O MAS AÑOS-SIN VARIEDAD	Secano


(1) Con incidencias que retienen pago o deniegan el expediente.

(2) Se calcula sobre superficie declarada admisible.

(3) Aplicación del artículo 16 bis del RD 147/2023.

(4) Expediente con algunos recintos de pastos permanentes ubicados en espacios protegidos donde la carga ganadera mínima será 0,1 UGM/ha.

Puede verificar la integridad de una copia de este documento mediante la lectura del código QR adjunto o mediante el acceso a la dirección <https://ws050.juntadeandalucia.es/verificarFirma> indicando el código de VERIFICACIÓN

FIRMADO POR	RAQUEL MARIA ESPIN CRESPO	29/01/2025	
VERIFICACIÓN	Pk2jmMURSWMFXCU9VKGJRQ2Q7H5BP3	PÁG. 964/2713	



APELLIDOS Y NOMBRE / RAZÓN SOCIAL

GARCIA GARCIA ANA MARIA

NIF

****2692*

EXPEDIENTE

1201009

RESOLUCIÓN

CONCESIÓN DE LA AYUDA

DATOS DE MANTENIMIENTO UNIDADES

GRUPO DE PAGO	Sup. Dec. Admisible	Sup. Resuelta	Sobredecl.	% Sobredecl.
ZONAS DE MONTAÑA	18,77	18,77	0,00	0,00

RESUMEN DE PAGOS

	IMPORTE (Euros)			
	RESUELTO	FEADER	MAPA	CAPADR
Pago realizado	1.675,49	1.424,17	164,37	86,95

APLICACIÓN DE REDUCCIONES Y PENALIZACIONES (%)

Criterios de subvencionabilidad (1)	Presentación tardía	Omisión declaración	Condicionalidad
0,00	0,00	0,00	0,00

IMPORTE (Euros)

Calculado(2)	Reducción	Penalización	Reducción Penalización (3)	Penalización adicional	Resuelto	FEADER	MAPA	CAPADR
1.675,49 €	0,00 €	0,00 €	0,00 €	0,00 €	1.675,49 €	1.424,17 €	164,37 €	86,95 €
Importe Unitario:	93,00 €	Nuevo Importe Unitario:	89,26 €					

RECINTOS PROPUESTOS

REF.	REFERENCIA SIGPAC	CULTIVO	S/R	USO SIGPAC	Sup. Dec. admisible	Sup. Campo	Sup. Determ.	Sup. Resuelta
-801864	18-100-009-00110-0008	BARBECHO TRADICIONAL	R		1,35		1,35	1,35
4189922	18-100-020-00157-0001	ALMENDROS	R		1,24		1,24	1,24
4189938	18-100-020-00156-0002	ALMENDROS	R		1,34		1,34	1,34
4189943	18-100-021-00056-0001	ALMENDROS	S		1,51		1,51	1,51
1700000006042665	18-100-010-00021-0002	BARBECHO TRADICIONAL	R		5,15		5,15	5,15
1700000006042666	18-100-010-00023-0001	BARBECHO TRADICIONAL	R		2,40		2,40	2,40
1700000006042667	18-100-009-00110-0008	BARBECHO TRADICIONAL	R		4,52		4,52	4,52
1700000006042669	18-100-010-00037-0001	BARBECHO TRADICIONAL	R		0,14		0,14	0,14
1700000006042679	18-100-009-00110-0008	BARBECHO TRADICIONAL	R		1,12		1,12	1,12

(1) Con incidencias que retienen pago o deniegan el expediente.

(2) Se calcula sobre superficie declarada admisible.

(3) Aplicación del artículo 16 bis del RD 147/2023.

(4) Expediente con algunos recintos de pastos permanentes ubicados en espacios protegidos donde la carga ganadera mínima será 0,1 UGM/ha.

Puede verificar la integridad de una copia de este documento mediante la lectura del código QR adjunto o mediante el acceso a la dirección <https://ws050.juntadeandalucia.es/verificarFirma> indicando el código de VERIFICACIÓN

FIRMADO POR	RAQUEL MARIA ESPIN CRESPO	29/01/2025	
VERIFICACIÓN	Pk2jmMURSWMFXCU9VKGJRQ2Q7H5BP3	PÁG. 965/2713	



INCIDENCIAS

INCIDENCIA DESCRIPCIÓN

- 452 Actividad agraria declarada en un recinto no compatible con el uso PA, PR o PS asignado en SIGPAC para ese recinto.
 Recinto:18-100-009-00110-00009 Cultivo:62000 PASTOS PERMANENTES DE 5 O MAS AÑOS-SIN VARIEDAD Secano USO ASIGNADO EN SIGPAC:PR
 Recinto:18-100-009-00110-00011 Cultivo:62000 PASTOS PERMANENTES DE 5 O MAS AÑOS-SIN VARIEDAD Secano USO ASIGNADO EN SIGPAC:PR
 Recinto:18-100-009-00110-00012 Cultivo:62000 PASTOS PERMANENTES DE 5 O MAS AÑOS-SIN VARIEDAD Secano USO ASIGNADO EN SIGPAC:PR
 Recinto:18-100-009-00138-00003 Cultivo:62000 PASTOS PERMANENTES DE 5 O MAS AÑOS-SIN VARIEDAD Secano USO ASIGNADO EN SIGPAC:PR
 Recinto:18-100-010-00023-00002 Cultivo:62000 PASTOS PERMANENTES DE 5 O MAS AÑOS-SIN VARIEDAD Secano USO ASIGNADO EN SIGPAC:PR
- 86119 Carga ganadera NO cumple con el valor mínimo de 0,2 UGM/ha.
 Recinto:18-100-009-00110-00009 Cultivo:62000 PASTOS PERMANENTES DE 5 O MAS AÑOS-SIN VARIEDAD Secano Carga Ganadera:0
 Recinto:18-100-009-00110-00011 Cultivo:62000 PASTOS PERMANENTES DE 5 O MAS AÑOS-SIN VARIEDAD Secano Carga Ganadera:0
 Recinto:18-100-009-00110-00012 Cultivo:62000 PASTOS PERMANENTES DE 5 O MAS AÑOS-SIN VARIEDAD Secano Carga Ganadera:0
 Recinto:18-100-009-00138-00003 Cultivo:62000 PASTOS PERMANENTES DE 5 O MAS AÑOS-SIN VARIEDAD Secano Carga Ganadera:0
 Recinto:18-100-010-00023-00002 Cultivo:62000 PASTOS PERMANENTES DE 5 O MAS AÑOS-SIN VARIEDAD Secano Carga Ganadera:0
- 86121 Recinto superficie forrajera que no realiza la actividad de producción de pastoreo.
 Recinto:18-100-009-00110-00009 Cultivo:62000 PASTOS PERMANENTES DE 5 O MAS AÑOS-SIN VARIEDAD Secano Actividad Agraria del recinto:2
 Recinto:18-100-009-00110-00011 Cultivo:62000 PASTOS PERMANENTES DE 5 O MAS AÑOS-SIN VARIEDAD Secano Actividad Agraria del recinto:2
 Recinto:18-100-009-00110-00012 Cultivo:62000 PASTOS PERMANENTES DE 5 O MAS AÑOS-SIN VARIEDAD Secano Actividad Agraria del recinto:2
 Recinto:18-100-009-00138-00003 Cultivo:62000 PASTOS PERMANENTES DE 5 O MAS AÑOS-SIN VARIEDAD Secano Actividad Agraria del recinto:2
 Recinto:18-100-010-00023-00002 Cultivo:62000 PASTOS PERMANENTES DE 5 O MAS AÑOS-SIN VARIEDAD Secano Actividad Agraria del recinto:2
- 86122 Recinto superficie forrajera que realiza la actividad de producción de pastoreo y no declara el o los códigos del Registro de Explotaciones Ganaderas de Andalucía, REGA.
 Recinto:18-100-009-00110-00009 Cultivo:62000 PASTOS PERMANENTES DE 5 O MAS AÑOS-SIN VARIEDAD Secano
 Recinto:18-100-009-00110-00011 Cultivo:62000 PASTOS PERMANENTES DE 5 O MAS AÑOS-SIN VARIEDAD Secano
 Recinto:18-100-009-00110-00012 Cultivo:62000 PASTOS PERMANENTES DE 5 O MAS AÑOS-SIN VARIEDAD Secano
 Recinto:18-100-009-00138-00003 Cultivo:62000 PASTOS PERMANENTES DE 5 O MAS AÑOS-SIN VARIEDAD Secano
 Recinto:18-100-010-00023-00002 Cultivo:62000 PASTOS PERMANENTES DE 5 O MAS AÑOS-SIN VARIEDAD Secano
- 86124 Recinto de forrajera para Cálculo de Carga Ganadera que No pertenece a Explotación.
 Recinto:18-100-009-00110-00009 Cultivo:62000 PASTOS PERMANENTES DE 5 O MAS AÑOS-SIN VARIEDAD Secano
 Recinto:18-100-009-00110-00011 Cultivo:62000 PASTOS PERMANENTES DE 5 O MAS AÑOS-SIN VARIEDAD Secano
 Recinto:18-100-009-00110-00012 Cultivo:62000 PASTOS PERMANENTES DE 5 O MAS AÑOS-SIN VARIEDAD Secano
 Recinto:18-100-009-00138-00003 Cultivo:62000 PASTOS PERMANENTES DE 5 O MAS AÑOS-SIN VARIEDAD Secano
 Recinto:18-100-010-00023-00002 Cultivo:62000 PASTOS PERMANENTES DE 5 O MAS AÑOS-SIN VARIEDAD Secano

Datos considerados para el Cálculo de la Carga Ganadera del expediente

Superficie determinada para Cálculo Carga Ganadera: 0,00 ha
 Carga Ganadera del Expediente: 0,00 ugm/ha

Incidenias de carga ganadera

INCIDENCIA DESCRIPCIÓN

- 452 Actividad agraria declarada en un recinto no compatible con el uso PA, PR o PS asignado en SIGPAC para ese recinto.
 Recinto:18-100-009-00110-00012 Cultivo:62000 PASTOS PERMANENTES DE 5 O MAS AÑOS-SIN VARIEDAD Secano USO ASIGNADO EN SIGPAC:PR
 Recinto:18-100-009-00110-00009 Cultivo:62000 PASTOS PERMANENTES DE 5 O MAS AÑOS-SIN VARIEDAD Secano USO ASIGNADO EN SIGPAC:PR

(1) Con incidencias que retienen pago o deniegan el expediente.
 (2) Se calcula sobre superficie declarada admisible.
 (3) Aplicación del artículo 16 bis del RD 147/2023.
 (4) Expediente con algunos recintos de pastos permanentes ubicados en espacios protegidos donde la carga ganadera mínima será 0,1 UGM/ha.

Puede verificar la integridad de una copia de este documento mediante la lectura del código QR adjunto o mediante el acceso a la dirección https://ws050.juntadeandalucia.es/verificarFirma indicando el código de VERIFICACIÓN			
FIRMADO POR	RAQUEL MARIA ESPIN CRESPO	29/01/2025	
VERIFICACIÓN	Pk2jmMURSWMFXCU9VKGJRQ2Q7H5BP3	PÁG. 966/2713	



	Recinto:18-100-009-00110-00011 Cultivo:62000 PASTOS PERMANENTES DE 5 O MAS AÑOS-SIN VARIEDAD Secano USO ASIGNADO EN SIGPAC:PR
	Recinto:18-100-009-00138-00003 Cultivo:62000 PASTOS PERMANENTES DE 5 O MAS AÑOS-SIN VARIEDAD Secano USO ASIGNADO EN SIGPAC:PR
	Recinto:18-100-010-00023-00002 Cultivo:62000 PASTOS PERMANENTES DE 5 O MAS AÑOS-SIN VARIEDAD Secano USO ASIGNADO EN SIGPAC:PR
86122	Recinto superficie forrajera que realiza la actividad de producción de pastoreo y no declara el o los códigos del Registro de Explotaciones Ganaderas de Andalucía, REGA. Recinto:18-100-009-00110-00012 Cultivo:62000 PASTOS PERMANENTES DE 5 O MAS AÑOS-SIN VARIEDAD Secano Recinto:18-100-009-00110-00009 Cultivo:62000 PASTOS PERMANENTES DE 5 O MAS AÑOS-SIN VARIEDAD Secano Recinto:18-100-009-00110-00011 Cultivo:62000 PASTOS PERMANENTES DE 5 O MAS AÑOS-SIN VARIEDAD Secano Recinto:18-100-009-00138-00003 Cultivo:62000 PASTOS PERMANENTES DE 5 O MAS AÑOS-SIN VARIEDAD Secano Recinto:18-100-010-00023-00002 Cultivo:62000 PASTOS PERMANENTES DE 5 O MAS AÑOS-SIN VARIEDAD Secano
86124	Recinto de forrajera para Cálculo de Carga Ganadera que No pertenece a Explotación. Recinto:18-100-009-00110-00012 Cultivo:62000 PASTOS PERMANENTES DE 5 O MAS AÑOS-SIN VARIEDAD Secano Recinto:18-100-009-00110-00009 Cultivo:62000 PASTOS PERMANENTES DE 5 O MAS AÑOS-SIN VARIEDAD Secano Recinto:18-100-009-00110-00011 Cultivo:62000 PASTOS PERMANENTES DE 5 O MAS AÑOS-SIN VARIEDAD Secano Recinto:18-100-009-00138-00003 Cultivo:62000 PASTOS PERMANENTES DE 5 O MAS AÑOS-SIN VARIEDAD Secano Recinto:18-100-010-00023-00002 Cultivo:62000 PASTOS PERMANENTES DE 5 O MAS AÑOS-SIN VARIEDAD Secano
86128	Recinto de Forrajeras que no ha contabilizado para Carga Ganadera por no tener una explotación válida para el cálculo de la Carga Ganadera Recinto:18-100-009-00110-00012 Cultivo:62 PASTOS PERMANENTES DE 5 O MAS AÑOS- Recinto:18-100-009-00110-00009 Cultivo:62 PASTOS PERMANENTES DE 5 O MAS AÑOS- Recinto:18-100-009-00110-00011 Cultivo:62 PASTOS PERMANENTES DE 5 O MAS AÑOS- Recinto:18-100-009-00138-00003 Cultivo:62 PASTOS PERMANENTES DE 5 O MAS AÑOS- Recinto:18-100-010-00023-00002 Cultivo:62 PASTOS PERMANENTES DE 5 O MAS AÑOS-
86132	Recinto superficie forrajera que no realiza la actividad de producción de pastoreo. Recinto:18-100-009-00110-00008 Cultivo:20000 BARBECHO TRADICIONAL-SIN VARIEDAD Regadío Recinto:18-100-010-00021-00002 Cultivo:20000 BARBECHO TRADICIONAL-SIN VARIEDAD Regadío Recinto:18-100-010-00023-00001 Cultivo:20000 BARBECHO TRADICIONAL-SIN VARIEDAD Regadío Recinto:18-100-009-00110-00008 Cultivo:20000 BARBECHO TRADICIONAL-SIN VARIEDAD Regadío Recinto:18-100-010-00037-00001 Cultivo:20000 BARBECHO TRADICIONAL-SIN VARIEDAD Regadío Recinto:18-100-009-00110-00012 Cultivo:62000 PASTOS PERMANENTES DE 5 O MAS AÑOS-SIN VARIEDAD Secano Recinto:18-100-009-00110-00009 Cultivo:62000 PASTOS PERMANENTES DE 5 O MAS AÑOS-SIN VARIEDAD Secano Recinto:18-100-009-00110-00011 Cultivo:62000 PASTOS PERMANENTES DE 5 O MAS AÑOS-SIN VARIEDAD Secano Recinto:18-100-009-00138-00003 Cultivo:62000 PASTOS PERMANENTES DE 5 O MAS AÑOS-SIN VARIEDAD Secano Recinto:18-100-010-00023-00002 Cultivo:62000 PASTOS PERMANENTES DE 5 O MAS AÑOS-SIN VARIEDAD Secano Recinto:18-100-009-00110-00008 Cultivo:20000 BARBECHO TRADICIONAL-SIN VARIEDAD Regadío

(1) Con incidencias que retienen pago o deniegan el expediente.

(2) Se calcula sobre superficie declarada admisible.

(3) Aplicación del artículo 16 bis del RD 147/2023.

(4) Expediente con algunos recintos de pastos permanentes ubicados en espacios protegidos donde la carga ganadera mínima será 0,1 UGM/ha.

Puede verificar la integridad de una copia de este documento mediante la lectura del código QR adjunto o mediante el acceso a la dirección <https://ws050.juntadeandalucia.es/verificarFirma> indicando el código de VERIFICACIÓN

FIRMADO POR	RAQUEL MARIA ESPIN CRESPO	29/01/2025	
VERIFICACIÓN	Pk2jmMURSWMFXCU9VKGJQRQ2Q7H5BP3	PÁG. 967/2713	



APELLIDOS Y NOMBRE / RAZÓN SOCIAL

GARCIA GARCIA ISMAEL

NIF

****8458*

EXPEDIENTE

1155257

RESOLUCIÓN

CONCESIÓN DE LA AYUDA

DATOS DE MANTENIMIENTO UNIDADES

GRUPO DE PAGO	Sup. Dec. Admisible	Sup. Resuelta	Sobredecl.	% Sobredecl.
ZONAS DE MONTAÑA	254,17	254,08	0,09	0,04

RESUMEN DE PAGOS

	IMPORTE (Euros)			
	RESUELTO	FEADER	MAPA	CAPADR
A pagar	2.045,28	1.738,49	200,64	106,15

APLICACIÓN DE REDUCCIONES Y PENALIZACIONES (%)

Criterios de subvencionabilidad (1)	Presentación tardía	Omisión declaración	Condicionabilidad
0,00	0,00	0,00	0,00

IMPORTE (Euros)

Calculado(2)	Reducción	Penalización	Reducción Penalización (3)	Penalización adicional	Resuelto	FEADER	MAPA	CAPADR
2.046,00 €	0,72 €	0,00 €	0,00 €	0,00 €	2.045,28 €	1.738,49 €	200,64 €	106,15 €
Importe Unitario:	93,00 €	Nuevo Importe Unitario:	8,05 €					

(1) Con incidencias que retienen pago o deniegan el expediente.

(2) Se calcula sobre superficie declarada admisible.

(3) Aplicación del artículo 16 bis del RD 147/2023.

(4) Expediente con algunos recintos de pastos permanentes ubicados en espacios protegidos donde la carga ganadera mínima será 0,1 UGM/ha.

Puede verificar la integridad de una copia de este documento mediante la lectura del código QR adjunto o mediante el acceso a la dirección <https://ws050.juntadeandalucia.es/verificarFirma> indicando el código de VERIFICACIÓN

FIRMADO POR	RAQUEL MARIA ESPIN CRESPO	29/01/2025	
VERIFICACIÓN	Pk2jmMURSWMFXCU9VKGJRRQ2Q7H5BP3	PÁG. 968/2713	



RECINTOS PROPUESTOS

REF.	REFERENCIA SIGPAC	CULTIVO	S/R	USO SIGPAC	Sup. Dec. admisible	Sup. Campo	Sup. Determ.	Sup. Resuelta
-1571671	18-167-010-00029-0001	CEBADA	S		16,67		16,67	16,58
-1571669	18-167-010-00029-0001	YEROS	S		2,62		2,62	2,62
-1305764	18-167-010-00029-0001	TRIGO BLANDO	S		4,21		4,21	4,21
-981212	18-167-010-00029-0001	YEROS	S		3,27		3,27	3,27
-937311	18-167-010-00029-0009	PASTOS PERMANENTES DE 5 O MAS AÑOS	S		0,01		0,01	0,01
-937310	18-167-010-00029-0007	PASTOS PERMANENTES DE 5 O MAS AÑOS	S		0,02		0,02	0,02
-567891	18-167-007-00207-0026	PASTOS PERMANENTES DE 5 O MAS AÑOS	S		0,03		0,03	0,03
-567887	18-167-007-00207-0025	PASTOS PERMANENTES DE 5 O MAS AÑOS	S		0,06		0,06	0,06
-567880	18-167-007-00207-0024	PASTOS PERMANENTES DE 5 O MAS AÑOS	S		0,08		0,08	0,08
-567717	18-167-010-00029-0001	BARBECHO TRADICIONAL	S		20,57		20,57	20,57
-567596	18-167-010-00029-0006	PASTOS PERMANENTES DE 5 O MAS AÑOS	S		1,16		1,16	1,16
4646279	18-167-007-00203-0002	PASTOS PERMANENTES DE 5 O MAS AÑOS	S		0,41		0,41	0,41
4646280	18-167-007-00203-0003	PASTOS PERMANENTES DE 5 O MAS AÑOS	S		0,54		0,54	0,54
4646281	18-167-007-00203-0004	PASTOS PERMANENTES DE 5 O MAS AÑOS	S		17,22		17,22	17,22
4646282	18-167-007-00203-0007	PASTOS PERMANENTES DE 5 O MAS AÑOS	S		0,07		0,07	0,07
4646283	18-167-007-00203-0008	PASTOS PERMANENTES DE 5 O MAS AÑOS	S		0,08		0,08	0,08
4646286	18-167-007-00207-0001	PASTOS PERMANENTES DE 5 O MAS AÑOS	S		16,84		16,84	16,84
4646287	18-167-007-00207-0005	PASTOS PERMANENTES DE 5 O MAS AÑOS	S		0,29		0,29	0,29
4646288	18-167-007-00207-0006	PASTOS PERMANENTES DE 5 O MAS AÑOS	S		38,95		38,95	38,95
4646289	18-167-007-00207-0007	PASTOS PERMANENTES DE 5 O MAS AÑOS	S		2,24		2,24	2,24
4646310	18-167-007-00200-0001	PASTOS PERMANENTES DE 5 O MAS AÑOS	S		7,53		7,53	7,53
4646329	18-167-010-00034-0017	PASTOS PERMANENTES DE 5 O MAS AÑOS	S		0,11		0,11	0,11
4646330	18-167-010-00034-0018	PASTOS PERMANENTES DE 5 O MAS AÑOS	S		0,22		0,22	0,22
4646349	18-167-011-00004-0001	PASTOS PERMANENTES DE 5 O MAS AÑOS	S		0,68		0,68	0,68
4646350	18-167-011-00004-0002	PASTOS PERMANENTES DE 5 O MAS AÑOS	S		5,42		5,42	5,42
4646351	18-167-011-00004-0003	PASTOS PERMANENTES DE 5 O MAS AÑOS	S		6,47		6,47	6,47
4646352	18-167-011-00004-0004	PASTOS PERMANENTES DE 5 O MAS AÑOS	S		13,53		13,53	13,53
4646353	18-167-011-00004-0005	PASTOS PERMANENTES DE 5 O MAS AÑOS	S		0,96		0,96	0,96
4646354	18-167-011-00004-0006	PASTOS PERMANENTES DE 5 O MAS AÑOS	S		0,20		0,20	0,20
4646355	18-167-011-00004-0009	PASTOS PERMANENTES DE 5 O MAS AÑOS	S		0,09		0,09	0,09
4646356	18-167-011-00004-0012	PASTOS PERMANENTES DE 5 O MAS AÑOS	S		0,03		0,03	0,03
4646357	18-167-011-00004-0014	PASTOS PERMANENTES DE 5 O MAS AÑOS	S		0,48		0,48	0,48
4646358	18-167-011-00004-0016	PASTOS PERMANENTES DE 5 O MAS AÑOS	S		0,12		0,12	0,12
4646359	18-167-011-00004-0017	PASTOS PERMANENTES DE 5 O MAS AÑOS	S		0,12		0,12	0,12
4646360	18-167-011-00004-0018	PASTOS PERMANENTES DE 5 O MAS AÑOS	S		0,14		0,14	0,14
4646361	18-167-011-00004-0019	PASTOS PERMANENTES DE 5 O MAS AÑOS	S		0,04		0,04	0,04
4646362	18-167-011-00004-0020	PASTOS PERMANENTES DE 5 O MAS AÑOS	S		0,23		0,23	0,23
5268866	18-167-011-00015-0004	PASTOS PERMANENTES DE 5 O MAS AÑOS	S		3,66		3,66	3,66
6879963	18-167-019-00108-0003	PASTOS PERMANENTES DE 5 O MAS AÑOS	S		74,09		74,09	74,09
170000006332445	18-167-007-00173-0001	TRIGO BLANDO	S		10,19		10,19	10,19
170000006332449	18-167-006-00024-0001	ALMENDROS	S		4,52		4,52	4,52

INCIDENCIAS

INCIDENCIA DESCRIPCIÓN

4272 Verifica que las líneas de declaración de las Solicitudes Únicas no tienen solapes con la capa de Retroactividad Gráfica (ambas de la misma campaña) a nivel de expediente/línea de declaración gráfica de la solicitud.
 Recinto:18-167-010-00029-00001 Cultivo: - Agregado de la referencia del recinto.:0 Zona de la referencia del recinto.:0 Superficie solapada.:0,09 Id. Incid.:97051369

Datos considerados para el Cálculo de la Carga Ganadera del expediente

Superficie determinada para Cálculo Carga Ganadera: 118,03 ha
Carga Ganadera del Expediente: 0,38 ugm/ha

(1) Con incidencias que retienen pago o deniegan el expediente.
 (2) Se calcula sobre superficie declarada admisible.
 (3) Aplicación del artículo 16 bis del RD 147/2023.
 (4) Expediente con algunos recintos de pastos permanentes ubicados en espacios protegidos donde la carga ganadera mínima será 0,1 UGM/ha.

Puede verificar la integridad de una copia de este documento mediante la lectura del código QR adjunto o mediante el acceso a la dirección <https://ws050.juntadeandalucia.es/verificarFirma> indicando el código de VERIFICACIÓN

FIRMADO POR	RAQUEL MARIA ESPIN CRESPO	29/01/2025	
VERIFICACIÓN	Pk2jmMURSWMFXCU9VKGJQRQ2Q7H5BP3	PÁG. 969/2713	



Datos considerados para el Cálculo de la Carga Ganadera del expediente

Explotación	Especie	Ugm Calculada para CG
ES18164000315	OVINA	45,24

Recintos Determinados para el Cálculo de Garga Ganadera

REF.	REFERENCIA SIGPAC	CULTIVO	DESCRIPCIÓN CULTIVO	S/R	SUP. RESUELTA (ha)
-937311	18-167-010-00029-00009	62000	PASTOS PERMANENTES DE 5 O MAS AÑOS-SIN VARIEDAD	S	0,01
-937310	18-167-010-00029-00007	62000	PASTOS PERMANENTES DE 5 O MAS AÑOS-SIN VARIEDAD	S	0,02
-567891	18-167-007-00207-00026	62000	PASTOS PERMANENTES DE 5 O MAS AÑOS-SIN VARIEDAD	S	0,03
-567887	18-167-007-00207-00025	62000	PASTOS PERMANENTES DE 5 O MAS AÑOS-SIN VARIEDAD	S	0,06
-567880	18-167-007-00207-00024	62000	PASTOS PERMANENTES DE 5 O MAS AÑOS-SIN VARIEDAD	S	0,08
-567596	18-167-010-00029-00006	62000	PASTOS PERMANENTES DE 5 O MAS AÑOS-SIN VARIEDAD	S	1,16
4646279	18-167-007-00203-00002	62000	PASTOS PERMANENTES DE 5 O MAS AÑOS-SIN VARIEDAD	S	0,41
4646280	18-167-007-00203-00003	62000	PASTOS PERMANENTES DE 5 O MAS AÑOS-SIN VARIEDAD	S	0,54
4646281	18-167-007-00203-00004	62000	PASTOS PERMANENTES DE 5 O MAS AÑOS-SIN VARIEDAD	S	17,22
4646282	18-167-007-00203-00007	62000	PASTOS PERMANENTES DE 5 O MAS AÑOS-SIN VARIEDAD	S	0,07
4646283	18-167-007-00203-00008	62000	PASTOS PERMANENTES DE 5 O MAS AÑOS-SIN VARIEDAD	S	0,08
4646286	18-167-007-00207-00001	62000	PASTOS PERMANENTES DE 5 O MAS AÑOS-SIN VARIEDAD	S	16,84
4646287	18-167-007-00207-00005	62000	PASTOS PERMANENTES DE 5 O MAS AÑOS-SIN VARIEDAD	S	0,29
4646288	18-167-007-00207-00006	62000	PASTOS PERMANENTES DE 5 O MAS AÑOS-SIN VARIEDAD	S	38,95
4646289	18-167-007-00207-00007	62000	PASTOS PERMANENTES DE 5 O MAS AÑOS-SIN VARIEDAD	S	2,24
4646310	18-167-007-00200-00001	62000	PASTOS PERMANENTES DE 5 O MAS AÑOS-SIN VARIEDAD	S	7,53
4646329	18-167-010-00034-00017	62000	PASTOS PERMANENTES DE 5 O MAS AÑOS-SIN VARIEDAD	S	0,11
4646330	18-167-010-00034-00018	62000	PASTOS PERMANENTES DE 5 O MAS AÑOS-SIN VARIEDAD	S	0,22
4646349	18-167-011-00004-00001	62000	PASTOS PERMANENTES DE 5 O MAS AÑOS-SIN VARIEDAD	S	0,68
4646350	18-167-011-00004-00002	62000	PASTOS PERMANENTES DE 5 O MAS AÑOS-SIN VARIEDAD	S	5,42
4646351	18-167-011-00004-00003	62000	PASTOS PERMANENTES DE 5 O MAS AÑOS-SIN VARIEDAD	S	6,47
4646352	18-167-011-00004-00004	62000	PASTOS PERMANENTES DE 5 O MAS AÑOS-SIN VARIEDAD	S	13,53
4646353	18-167-011-00004-00005	62000	PASTOS PERMANENTES DE 5 O MAS AÑOS-SIN VARIEDAD	S	0,96
4646354	18-167-011-00004-00006	62000	PASTOS PERMANENTES DE 5 O MAS AÑOS-SIN VARIEDAD	S	0,20
4646355	18-167-011-00004-00009	62000	PASTOS PERMANENTES DE 5 O MAS AÑOS-SIN VARIEDAD	S	0,09
4646356	18-167-011-00004-00012	62000	PASTOS PERMANENTES DE 5 O MAS AÑOS-SIN VARIEDAD	S	0,03
4646357	18-167-011-00004-00014	62000	PASTOS PERMANENTES DE 5 O MAS AÑOS-SIN VARIEDAD	S	0,48
4646358	18-167-011-00004-00016	62000	PASTOS PERMANENTES DE 5 O MAS AÑOS-SIN VARIEDAD	S	0,12
4646359	18-167-011-00004-00017	62000	PASTOS PERMANENTES DE 5 O MAS AÑOS-SIN VARIEDAD	S	0,12
4646360	18-167-011-00004-00018	62000	PASTOS PERMANENTES DE 5 O MAS AÑOS-SIN VARIEDAD	S	0,14
4646361	18-167-011-00004-00019	62000	PASTOS PERMANENTES DE 5 O MAS AÑOS-SIN VARIEDAD	S	0,04
4646362	18-167-011-00004-00020	62000	PASTOS PERMANENTES DE 5 O MAS AÑOS-SIN VARIEDAD	S	0,23
5268866	18-167-011-00015-00004	62000	PASTOS PERMANENTES DE 5 O MAS AÑOS-SIN VARIEDAD	S	3,66

(1) Con incidencias que retienen pago o deniegan el expediente.

(2) Se calcula sobre superficie declarada admisible.

(3) Aplicación del artículo 16 bis del RD 147/2023.

(4) Expediente con algunos recintos de pastos permanentes ubicados en espacios protegidos donde la carga ganadera mínima será 0,1 UGM/ha.

Puede verificar la integridad de una copia de este documento mediante la lectura del código QR adjunto o mediante el acceso a la dirección <https://ws050.juntadeandalucia.es/verificarFirma> indicando el código de VERIFICACIÓN

FIRMADO POR	RAQUEL MARIA ESPIN CRESPO	29/01/2025
VERIFICACIÓN	Pk2jmMURSWMFXC9VKGJRQ2Q7H5BP3	PÁG. 970/2713





Incidencias de carga ganadera

INCIDENCIA DESCRIPCIÓN

86128	Recinto de Forrajeras que no ha contabilizado para Carga Ganadera por no tener una explotación válida para el cálculo de la Carga Ganadera Recinto:18-167-019-00108-00003 Cultivo:62 PASTOS PERMANENTES DE 5 O MAS AÑOS-
86132	Recinto superficie forrajera que no realiza la actividad de producción de pastoreo. Recinto:18-167-010-00029-00001 Cultivo:20000 BARBECHO TRADICIONAL-SIN VARIEDAD Secano

(1) Con incidencias que retienen pago o deniegan el expediente.

(2) Se calcula sobre superficie declarada admisible.

(3) Aplicación del artículo 16 bis del RD 147/2023.

(4) Expediente con algunos recintos de pastos permanentes ubicados en espacios protegidos donde la carga ganadera mínima será 0,1 UGM/ha.

Puede verificar la integridad de una copia de este documento mediante la lectura del código QR adjunto o mediante el acceso a la dirección <https://ws050.juntadeandalucia.es/verificarFirma> indicando el código de VERIFICACIÓN

FIRMADO POR

RAQUEL MARIA ESPIN CRESPO

29/01/2025

VERIFICACIÓN

Pk2jmMURSWMFXCu9VKGJRQ2Q7H5BP3

PÁG. 971/2713





APELLIDOS Y NOMBRE / RAZÓN SOCIAL

GARCIA LOPEZ JUAN GREGORIO

NIF

****3793*

EXPEDIENTE

1148126

RESOLUCIÓN

CONCESIÓN DE LA AYUDA

DATOS DE MANTENIMIENTO UNIDADES

GRUPO DE PAGO	Sup. Dec. Admisible	Sup. Resuelta	Sobredecl.	% Sobredecl.
ZONAS DE MONTAÑA	21,54	20,69	0,85	3,95

RESUMEN DE PAGOS

	IMPORTE (Euros)			
	RESUELTO	FEADER	MAPA	CAPADR
Pago realizado	1.639,34	1.393,44	160,82	85,08

APLICACIÓN DE REDUCCIONES Y PENALIZACIONES (%)

Criterios de subvencionabilidad (1)	Presentación tardía	Omisión declaración	Condicionalidad
0,00	0,00	0,00	0,00

IMPORTE (Euros)

Calculado(2)	Reducción	Penalización	Reducción Penalización (3)	Penalización adicional	Resuelto	FEADER	MAPA	CAPADR
1.852,93 €	73,12 €	140,47 €	0,00 €	0,00 €	1.639,34 €	1.393,44 €	160,82 €	85,08 €
Importe Unitario:	93,00 €	Nuevo Importe Unitario:	86,02 €					

RECINTOS PROPUESTOS

REF.	REFERENCIA SIGPAC	CULTIVO	S/R	USO SIGPAC	Sup. Dec. admisible	Sup. Campo	Sup. Determ.	Sup. Resuelta
-1368490	18-100-009-00116-0002	PATATA	R		0,26		0,26	0,26
-1368455	18-100-009-00117-0004	MAÍZ	R		0,27		0,27	0,27
-1368454	18-100-009-00117-0004	ALFALFA	R		0,93		0,93	0,93
-1368453	18-100-009-00117-0003	ALFALFA	R		1,29		1,29	1,29
-1368452	18-100-009-00117-0003	ALFALFA	R		1,26		1,26	1,26
-106277	18-100-009-00147-0001	MEZCLA AVENA-CEBADA	R		0,39		0,39	0,39
1700000006880666	18-100-009-00116-0002	MAÍZ	R		0,69		0,69	0,69
1700000006880668	18-100-009-00117-0001	MEZCLA AVENA-CEBADA	R		0,11		0,11	0,11
1700000006880670	18-100-009-00144-0002	TRIGO BLANDO	R		1,86		1,86	1,86
1700000006880671	18-100-009-00146-0008	OLIVAR	R		0,85		0,85	0,35
1700000006880672	18-100-009-00146-0008	ALFALFA	R		0,60		0,60	0,25
1700000006880673	18-100-009-00147-0001	ALFALFA	R		0,32		0,32	0,32
1700000006880674	18-100-009-00147-0001	MEZCLA AVENA-CEBADA	R		1,23		1,23	1,23
1700000006880675	18-100-010-00050-0003	OLIVAR	S		1,81		1,81	1,81
1700000006880676	18-100-009-00146-0007	OLIVAR	R		2,30		2,30	2,30
1700000006880682	18-100-009-00117-0001	MEZCLA AVENA-CEBADA	R		0,93		0,93	0,93
1700000006880683	18-100-009-00147-0001	MEZCLA AVENA-CEBADA	R		1,36		1,36	1,36
1700000006880684	18-100-009-00117-0001	MEZCLA AVENA-CEBADA	R		0,76		0,76	0,76
1700000006880686	18-100-009-00117-0001	MEZCLA VEZA-RAYGRASS	R		0,25		0,25	0,25
1700000006880688	18-100-010-00050-0002	ALMENDROS	S		4,07		4,07	4,07

(1) Con incidencias que retienen pago o deniegan el expediente.
 (2) Se calcula sobre superficie declarada admisible.
 (3) Aplicación del artículo 16 bis del RD 147/2023.
 (4) Expediente con algunos recintos de pastos permanentes ubicados en espacios protegidos donde la carga ganadera mínima será 0,1 UGM/ha.

Puede verificar la integridad de una copia de este documento mediante la lectura del código QR adjunto o mediante el acceso a la dirección <https://ws050.juntadeandalucia.es/verificarFirma> indicando el código de VERIFICACIÓN

FIRMADO POR

RAQUEL MARIA ESPIN CRESPO

29/01/2025

VERIFICACIÓN

Pk2jmMURSWMFXCU9VKGJRQ2Q7H5BP3

PÁG. 972/2713





INCIDENCIAS

INCIDENCIA DESCRIPCIÓN

- 219 Superficie bruta de cruce en un recinto en una misma solicitud supera superficie total que el SIGPAC establece para él.
 Recinto:18-100-009-00146-00008 Cultivo:60000 ALFALFA-SIN VARIEDAD Regadío Suma de superficies declaradas para este recinto por el solicitante (Áreas):145 Superficie SIGPAC total para el recinto (Áreas):60 Exceso de superficie declarada (Hectáreas):0,35
 Recinto:18-100-009-00146-00008 Cultivo:101010 OLIVAR-PICUAL Regadío Suma de superficies declaradas para este recinto por el solicitante (Áreas):145 Superficie SIGPAC total para el recinto (Áreas):60 Exceso de superficie declarada (Hectáreas):0,5
- 86119 Carga ganadera NO cumple con el valor mínimo de 0,2 UGM/ha.
 Recinto:18-100-009-00146-00009 Cultivo:62000 PASTOS PERMANENTES DE 5 O MAS AÑOS-SIN VARIEDAD Regadío Carga Ganadera:0
- 86122 Recinto superficie forrajera que realiza la actividad de producción de pastoreo y no declara el o los códigos del Registro de Explotaciones Ganaderas de Andalucía, REGA.
 Recinto:18-100-009-00146-00009 Cultivo:62000 PASTOS PERMANENTES DE 5 O MAS AÑOS-SIN VARIEDAD Regadío
- 86124 Recinto de forrajera para Cálculo de Carga Ganadera que No pertenece a Explotación.
 Recinto:18-100-009-00146-00009 Cultivo:62000 PASTOS PERMANENTES DE 5 O MAS AÑOS-SIN VARIEDAD Regadío

Datos considerados para el Cálculo de la Carga Ganadera del expediente

Superficie determinada para Cálculo Carga Ganadera: 0,00 ha
Carga Ganadera del Expediente: 0,00 ugm/ha

Incidenias de carga ganadera

INCIDENCIA DESCRIPCIÓN

- 86122 Recinto superficie forrajera que realiza la actividad de producción de pastoreo y no declara el o los códigos del Registro de Explotaciones Ganaderas de Andalucía, REGA.
 Recinto:18-100-009-00146-00009 Cultivo:62000 PASTOS PERMANENTES DE 5 O MAS AÑOS-SIN VARIEDAD Regadío
- 86124 Recinto de forrajera para Cálculo de Carga Ganadera que No pertenece a Explotación.
 Recinto:18-100-009-00146-00009 Cultivo:62000 PASTOS PERMANENTES DE 5 O MAS AÑOS-SIN VARIEDAD Regadío
- 86128 Recinto de Forrajeras que no ha contabilizado para Carga Ganadera por no tener una explotación válida para el cálculo de la Carga Ganadera
 Recinto:18-100-009-00146-00009 Cultivo:62 PASTOS PERMANENTES DE 5 O MAS AÑOS-

(1) Con incidencias que retienen pago o deniegan el expediente.
 (2) Se calcula sobre superficie declarada admisible.
 (3) Aplicación del artículo 16 bis del RD 147/2023.
 (4) Expediente con algunos recintos de pastos permanentes ubicados en espacios protegidos donde la carga ganadera mínima será 0,1 UGM/ha.

Puede verificar la integridad de una copia de este documento mediante la lectura del código QR adjunto o mediante el acceso a la dirección https://ws050.juntadeandalucia.es/verificarFirma indicando el código de VERIFICACIÓN			
FIRMADO POR	RAQUEL MARIA ESPIN CRESPO	29/01/2025	
VERIFICACIÓN	Pk2jmMURSWMFXC9VKGJQRQ27H5BP3	PÁG. 973/2713	

**APELLIDOS Y NOMBRE / RAZÓN SOCIAL**

GARCIA LOPEZ SABAS HERMENEGILDO

NIF

****4777*

EXPEDIENTE

1221400

RESOLUCIÓN

CONCESIÓN DE LA AYUDA

DATOS DE MANTENIMIENTO UNIDADES**GRUPO DE PAGO**

ZONAS DE MONTAÑA

**Sup. Dec.
Admisible**

107,36

**Sup.
Resuelta**

107,26

Sobredecl.

0,10

% Sobredecl.

0,09

RESUMEN DE PAGOS

	IMPORTE (Euros)			
	<u>RESUELTO</u>	<u>FEADER</u>	<u>MAPA</u>	<u>CAPADR</u>
Pago realizado	2.044,09	1.737,48	200,53	106,08

APLICACIÓN DE REDUCCIONES Y PENALIZACIONES (%)

<u>Crterios de subvencionabilidad (1)</u>	<u>Presentación tardia</u>	<u>Omisión declaración</u>	<u>Condicionabilidad</u>
0,00	0,00	0,00	0,00

IMPORTE (Euros)

<u>Calculado(2)</u>	<u>Reducción</u>	<u>Penalización</u>	<u>Reducción Penalización (3)</u>	<u>Penalización adicional</u>	<u>Resuelto</u>	<u>FEADER</u>	<u>MAPA</u>	<u>CAPADR</u>
2.046,00 €	1,91 €	0,00 €	0,00 €	0,00 €	2.044,09 €	1.737,48 €	200,53 €	106,08 €
Importe Unitario:	93,00 €		Nuevo Importe Unitario:	19,06 €				

(1) Con incidencias que retienen pago o deniegan el expediente.

(2) Se calcula sobre superficie declarada admisible.

(3) Aplicación del artículo 16 bis del RD 147/2023.

(4) Expediente con algunos recintos de pastos permanentes ubicados en espacios protegidos donde la carga ganadera mínima será 0,1 UGM/ha.

Puede verificar la integridad de una copia de este documento mediante la lectura del código QR adjunto o mediante el acceso a la dirección <https://ws050.juntadeandalucia.es/verificarFirma> indicando el código de VERIFICACIÓN

FIRMADO POR

RAQUEL MARIA ESPIN CRESPO

29/01/2025

VERIFICACIÓN

Pk2jmMURSWMFXCU9VKGJRQ2Q7H5BP3

PÁG. 974/2713





RECINTOS PROPUESTOS

REF.	REFERENCIA SIGPAC	CULTIVO	S/R	USO SIGPAC	Sup. Dec. admisible	Sup. Campo	Sup. Determ.	Sup. Resuelta
-1542452	18-100-025-00062-0002	TRIGO BLANDO	R		0,20		0,20	0,20
-1542208	18-100-025-00099-0001	ALMENDROS	S		0,45		0,45	0,45
-708059	18-100-025-00090-0001	PASTOS PERMANENTES DE 5 O MAS AÑOS	S		1,95	1,95	1,95	1,95
-491971	18-100-025-00090-0010	ALMENDROS	S		0,01		0,01	0,01
-491970	18-100-025-00090-0009	ALMENDROS	S		0,20		0,20	0,20
-491968	18-100-025-00090-0008	PASTOS PERMANENTES DE 5 O MAS AÑOS	S		0,08	0,08	0,08	0,08
4624297	18-100-025-00090-0007	ALMENDROS	S		0,70		0,70	0,70
4624300	18-100-025-00090-0011	ALMENDROS	S		0,12		0,12	0,12
5105321	18-100-025-00029-0002	PASTOS PERMANENTES DE 5 O MAS AÑOS	S		3,42	3,42	3,42	3,42
5300481	18-100-025-00089-0007	ALMENDROS	S		0,03		0,03	0,03
6837584	18-100-025-00095-0007	ALMENDROS	S		0,10		0,10	0,00
1700000005467552	18-100-025-00037-0004	PASTOS PERMANENTES DE 5 O MAS AÑOS	S		0,42	0,42	0,42	0,42
1700000005467554	18-100-025-00089-0001	PASTOS PERMANENTES DE 5 O MAS AÑOS	S		1,80	1,80	1,80	1,80
1700000005467555	18-100-025-00094-0002	PASTOS PERMANENTES DE 5 O MAS AÑOS	S		0,54	0,54	0,54	0,54
1700000005467556	18-100-025-00099-0001	ALMENDROS	S		1,60		1,60	1,60
1700000005467557	18-100-025-00053-0001	CEBADA	S		0,29		0,29	0,29
1700000005467558	18-100-025-00046-0001	CEBADA	R		0,21		0,21	0,21
1700000005467563	18-100-025-00030-0002	ALMENDROS	S		2,94		2,94	2,94
1700000005467564	18-100-025-00067-0001	AVENA	S		0,22		0,22	0,22
1700000005467565	18-100-025-00068-0001	AVENA	S		0,14		0,14	0,14
1700000005467566	18-100-025-00069-0001	AVENA	S		0,23		0,23	0,23
1700000005467567	18-100-025-00070-0001	AVENA	S		0,21		0,21	0,21
1700000005467569	18-100-025-00030-0006	ALMENDROS	S		3,49		3,49	3,49
1700000005467570	18-100-025-00055-0001	CEBADA	R		0,43		0,43	0,43
1700000005467571	18-100-025-00062-0002	CEBADA	R		0,18		0,18	0,18
1700000005467572	18-100-025-00037-0003	PASTOS PERMANENTES DE 5 O MAS AÑOS	S		3,03	3,03	3,03	3,03
1700000005467573	18-100-025-00037-0003	PASTOS PERMANENTES DE 5 O MAS AÑOS	S		1,21	1,21	1,21	1,21
1700000005467574	18-100-025-00037-0004	PASTOS PERMANENTES DE 5 O MAS AÑOS	S		0,72	0,72	0,72	0,72
1700000005467576	18-100-025-00030-0005	PASTOS PERMANENTES DE 5 O MAS AÑOS	S		2,18	2,18	2,18	2,18
1700000005467577	18-100-025-00030-0003	PASTOS PERMANENTES DE 5 O MAS AÑOS	S		1,15	1,15	1,15	1,15
1700000005467578	18-100-025-00029-0005	PASTOS PERMANENTES DE 5 O MAS AÑOS	S		1,37	1,37	1,37	1,37
1700000005467580	18-100-025-00029-0003	PASTOS PERMANENTES DE 5 O MAS AÑOS	S		0,72	0,72	0,72	0,72
1700000005467581	18-100-025-00106-0002	PASTOS PERMANENTES DE 5 O MAS AÑOS	S		2,58	2,58	2,58	2,58
1700000005467582	18-100-025-00026-0005	PASTOS PERMANENTES DE 5 O MAS AÑOS	S		58,86	58,86	58,86	58,86
1700000005467583	18-100-025-00026-0010	PASTOS PERMANENTES DE 5 O MAS AÑOS	S		4,16	4,16	4,16	4,16
1700000005467584	18-100-001-00121-0001	ALMENDROS	S		3,00		3,00	3,00
1700000005467585	18-100-001-00155-0003	ALMENDROS	S		1,86		1,86	1,86
1700000005467586	18-100-025-00094-0001	ALMENDROS	S		6,56		6,56	6,56

INCIDENCIAS

INCIDENCIA DESCRIPCIÓN

3790	Recinto declarado inactivo Recinto:18-100-025-00095-00007 Cultivo: -
74336	Recinto con uso declarado o cultivo declarado NO válido Recinto:18-100-025-00029-00001 Cultivo:358000 MEZCLA DE FORESTALES-SIN VARIEDAD Secano Uso Sigpac:FO Recinto:18-100-025-00030-00001 Cultivo:358000 MEZCLA DE FORESTALES-SIN VARIEDAD Secano Uso Sigpac:FO Recinto:18-100-025-00037-00001 Cultivo:358000 MEZCLA DE FORESTALES-SIN VARIEDAD Secano Uso Sigpac:FO

Datos considerados para el Cálculo de la Carga Ganadera del expediente

Superficie determinada para Cálculo Carga Ganadera: 84,19 ha
Carga Ganadera del Expediente: 0,24 ugm/ha (4)

(1) Con incidencias que retienen pago o deniegan el expediente.
(2) Se calcula sobre superficie declarada admisible.
(3) Aplicación del artículo 16 bis del RD 147/2023.
(4) Expediente con algunos recintos de pastos permanentes ubicados en espacios protegidos donde la carga ganadera mínima será 0,1 UGM/ha.

Puede verificar la integridad de una copia de este documento mediante la lectura del código QR adjunto o mediante el acceso a la dirección https://ws050.juntadeandalucia.es/verificarFirma indicando el código de VERIFICACIÓN			
FIRMADO POR	RAQUEL MARIA ESPIN CRESPO	29/01/2025	
VERIFICACIÓN	Pk2jmMURSWMFXC9VKGJQRQ2Q7H5BP3	PÁG. 975/2713	

**Datos considerados para el Cálculo de la Carga Ganadera del expediente**

Explotación	Especie	Ugm Calculada para CG
ES180980000296	CAPRINA	0,91
ES180980000296	OVINA	18,95

Recintos Determinados para el Cálculo de Garga Ganadera

REF.	REFERENCIA SIGPAC	CULTIVO	DESCRIPCIÓN CULTIVO	S/R	SUP. RESUELTA (ha)
-708059	18-100-025-00090-00001	62000	PASTOS PERMANENTES DE 5 O MAS AÑOS-SIN VARIEDAD	S	1,95
-491968	18-100-025-00090-00008	62000	PASTOS PERMANENTES DE 5 O MAS AÑOS-SIN VARIEDAD	S	0,08
5105321	18-100-025-00029-00002	62000	PASTOS PERMANENTES DE 5 O MAS AÑOS-SIN VARIEDAD	S	3,42
1700000005467552	18-100-025-00037-00004	62000	PASTOS PERMANENTES DE 5 O MAS AÑOS-SIN VARIEDAD	S	0,42
1700000005467554	18-100-025-00089-00001	62000	PASTOS PERMANENTES DE 5 O MAS AÑOS-SIN VARIEDAD	S	1,80
1700000005467555	18-100-025-00094-00002	62000	PASTOS PERMANENTES DE 5 O MAS AÑOS-SIN VARIEDAD	S	0,54
1700000005467572	18-100-025-00037-00003	62000	PASTOS PERMANENTES DE 5 O MAS AÑOS-SIN VARIEDAD	S	3,03
1700000005467573	18-100-025-00037-00003	62000	PASTOS PERMANENTES DE 5 O MAS AÑOS-SIN VARIEDAD	S	1,21
1700000005467574	18-100-025-00037-00004	62000	PASTOS PERMANENTES DE 5 O MAS AÑOS-SIN VARIEDAD	S	0,72
1700000005467576	18-100-025-00030-00005	62000	PASTOS PERMANENTES DE 5 O MAS AÑOS-SIN VARIEDAD	S	2,18
1700000005467577	18-100-025-00030-00003	62000	PASTOS PERMANENTES DE 5 O MAS AÑOS-SIN VARIEDAD	S	1,15
1700000005467578	18-100-025-00029-00005	62000	PASTOS PERMANENTES DE 5 O MAS AÑOS-SIN VARIEDAD	S	1,37
1700000005467580	18-100-025-00029-00003	62000	PASTOS PERMANENTES DE 5 O MAS AÑOS-SIN VARIEDAD	S	0,72
1700000005467581	18-100-025-00106-00002	62000	PASTOS PERMANENTES DE 5 O MAS AÑOS-SIN VARIEDAD	S	2,58
1700000005467582	18-100-025-00026-00005	62000	PASTOS PERMANENTES DE 5 O MAS AÑOS-SIN VARIEDAD	S	58,86
1700000005467583	18-100-025-00026-00010	62000	PASTOS PERMANENTES DE 5 O MAS AÑOS-SIN VARIEDAD	S	4,16

(1) Con incidencias que retienen pago o deniegan el expediente.

(2) Se calcula sobre superficie declarada admisible.

(3) Aplicación del artículo 16 bis del RD 147/2023.

(4) Expediente con algunos recintos de pastos permanentes ubicados en espacios protegidos donde la carga ganadera mínima será 0,1 UGM/ha.

Puede verificar la integridad de una copia de este documento mediante la lectura del código QR adjunto o mediante el acceso a la dirección <https://ws050.juntadeandalucia.es/verificarFirma> indicando el código de VERIFICACIÓN

FIRMADO POR

RAQUEL MARIA ESPIN CRESPO

29/01/2025

VERIFICACIÓN

Pk2jmMURSWMFXCU9VKGJQRQ2Q7H5BP3

PÁG. 976/2713





APELLIDOS Y NOMBRE / RAZÓN SOCIAL

GARCIA LOPEZ-COZAR JOSE DAVID

NIF
****5286*

EXPEDIENTE
1148798

RESOLUCIÓN
CONCESIÓN DE LA AYUDA

DATOS DE MANTENIMIENTO UNIDADES

GRUPO DE PAGO	Sup. Dec. Admisible	Sup. Resuelta	Sobredecl.	% Sobredecl.
ZONAS DE MONTAÑA	14,96	14,56	0,40	2,67

RESUMEN DE PAGOS

	IMPORTE (Euros)			
	RESUELTO	FEADER	MAPA	CAPADR
Pago realizado	1.354,08	1.150,97	132,84	70,27

APLICACIÓN DE REDUCCIONES Y PENALIZACIONES (%)

Criterios de subvencionabilidad (1)	Presentación tardía	Omisión declaración	Condicionalidad
0,00	0,00	0,00	0,00

IMPORTE (Euros)

Calculado(2)	Reducción	Penalización	Reducción Penalización (3)	Penalización adicional	Resuelto	FEADER	MAPA	CAPADR
1.391,28 €	37,20 €	0,00 €	0,00 €	0,00 €	1.354,08 €	1.150,97 €	132,84 €	70,27 €
Importe Unitario:	93,00 €	Nuevo Importe Unitario:	93,00 €					

RECINTOS PROPUESTOS

REF.	REFERENCIA SIGPAC	CULTIVO	S/R	USO SIGPAC	Sup. Dec. admisible	Sup. Campo	Sup. Determ.	Sup. Resuelta
-1589745	18-123-024-09000-0019	OLIVAR	S		0,29		0,29	0,29
-102092	18-123-024-00102-0010	AVENA	R		0,03		0,03	0,03
6886344	18-123-024-00665-0001	ESPÁRRAGOS	R		0,40		0,40	0,00
1700000006933989	18-123-024-00102-0005	AVENA	R		2,17		2,17	2,17
1700000006933990	18-123-024-00269-0001	ESPÁRRAGOS	R		1,46		1,46	1,46
1700000006933991	18-123-024-00301-0002	ESPÁRRAGOS	R		1,88		1,88	1,88
1700000006933992	18-123-024-00301-0003	ESPÁRRAGOS	R		0,88		0,88	0,88
1700000006933993	18-123-024-00310-0001	ESPÁRRAGOS	R		1,03		1,03	1,03
1700000006933995	18-123-024-00238-0001	ESPÁRRAGOS	R		0,76		0,76	0,76
1700000006933996	18-123-024-00217-0003	ESPÁRRAGOS	R		0,99		0,99	0,99
1700000006933997	18-123-024-00219-0002	ESPÁRRAGOS	R		1,59		1,59	1,59
1700000006933998	18-123-024-00220-0001	ESPÁRRAGOS	R		1,07		1,07	1,07
1700000006933999	18-123-024-00218-0003	ESPÁRRAGOS	R		1,49		1,49	1,49
1700000006934000	18-123-024-00268-0001	ESPÁRRAGOS	R		0,92		0,92	0,92

(1) Con incidencias que retienen pago o deniegan el expediente.

(2) Se calcula sobre superficie declarada admisible.

(3) Aplicación del artículo 16 bis del RD 147/2023.

(4) Expediente con algunos recintos de pastos permanentes ubicados en espacios protegidos donde la carga ganadera mínima será 0,1 UGM/ha.

Puede verificar la integridad de una copia de este documento mediante la lectura del código QR adjunto o mediante el acceso a la dirección <https://ws050.juntadeandalucia.es/verificarFirma> indicando el código de VERIFICACIÓN

FIRMADO POR

RAQUEL MARIA ESPIN CRESPO

29/01/2025

VERIFICACIÓN

Pk2jmMURSWMFXCU9VKGJQRQ2Q7H5BP3

PÁG. 977/2713





INCIDENCIAS

INCIDENCIA DESCRIPCIÓN

- 452 Actividad agraria declarada en un recinto no compatible con el uso PA, PR o PS asignado en SIGPAC para ese recinto.
Recinto:18-123-024-00102-00006 Cultivo:62000 PASTOS PERMANENTES DE 5 O MAS AÑOS-SIN VARIEDAD Secano USO ASIGNADO EN SIGPAC:PA
- 3790 Recinto declarado inactivo
Recinto:18-123-024-00665-00001 Cultivo: -
- 86119 Carga ganadera NO cumple con el valor mínimo de 0,2 UGM/ha.
Recinto:18-123-024-00102-00006 Cultivo:62000 PASTOS PERMANENTES DE 5 O MAS AÑOS-SIN VARIEDAD Secano Carga Ganadera:0
Recinto:18-123-024-00102-00011 Cultivo:62000 PASTOS PERMANENTES DE 5 O MAS AÑOS-SIN VARIEDAD Regadío Carga Ganadera:0
- 86121 Recinto superficie forrajera que no realiza la actividad de producción de pastoreo.
Recinto:18-123-024-00102-00006 Cultivo:62000 PASTOS PERMANENTES DE 5 O MAS AÑOS-SIN VARIEDAD Secano Actividad Agraria del recinto:2
Recinto:18-123-024-00102-00011 Cultivo:62000 PASTOS PERMANENTES DE 5 O MAS AÑOS-SIN VARIEDAD Regadío Actividad Agraria del recinto:5
- 86122 Recinto superficie forrajera que realiza la actividad de producción de pastoreo y no declara el o los códigos del Registro de Explotaciones Ganaderas de Andalucía, REGA.
Recinto:18-123-024-00102-00006 Cultivo:62000 PASTOS PERMANENTES DE 5 O MAS AÑOS-SIN VARIEDAD Secano
Recinto:18-123-024-00102-00011 Cultivo:62000 PASTOS PERMANENTES DE 5 O MAS AÑOS-SIN VARIEDAD Regadío
- 86124 Recinto de forrajera para Cálculo de Carga Ganadera que No pertenece a Explotación.
Recinto:18-123-024-00102-00006 Cultivo:62000 PASTOS PERMANENTES DE 5 O MAS AÑOS-SIN VARIEDAD Secano
Recinto:18-123-024-00102-00011 Cultivo:62000 PASTOS PERMANENTES DE 5 O MAS AÑOS-SIN VARIEDAD Regadío

Datos considerados para el Cálculo de la Carga Ganadera del expediente

Superficie determinada para Cálculo Carga Ganadera: 0,00 ha
Carga Ganadera del Expediente: 0,00 ugm/ha

Incidencias de carga ganadera

INCIDENCIA DESCRIPCIÓN

- 452 Actividad agraria declarada en un recinto no compatible con el uso PA, PR o PS asignado en SIGPAC para ese recinto.
Recinto:18-123-024-00102-00006 Cultivo:62000 PASTOS PERMANENTES DE 5 O MAS AÑOS-SIN VARIEDAD Secano USO ASIGNADO EN SIGPAC:PA
- 86122 Recinto superficie forrajera que realiza la actividad de producción de pastoreo y no declara el o los códigos del Registro de Explotaciones Ganaderas de Andalucía, REGA.
Recinto:18-123-024-00102-00011 Cultivo:62000 PASTOS PERMANENTES DE 5 O MAS AÑOS-SIN VARIEDAD Regadío
Recinto:18-123-024-00102-00006 Cultivo:62000 PASTOS PERMANENTES DE 5 O MAS AÑOS-SIN VARIEDAD Secano
- 86124 Recinto de forrajera para Cálculo de Carga Ganadera que No pertenece a Explotación.
Recinto:18-123-024-00102-00011 Cultivo:62000 PASTOS PERMANENTES DE 5 O MAS AÑOS-SIN VARIEDAD Regadío
Recinto:18-123-024-00102-00006 Cultivo:62000 PASTOS PERMANENTES DE 5 O MAS AÑOS-SIN VARIEDAD Secano
- 86128 Recinto de Forrajeras que no ha contabilizado para Carga Ganadera por no tener una explotación válida para el cálculo de la Carga Ganadera
Recinto:18-123-024-00102-00011 Cultivo:62 PASTOS PERMANENTES DE 5 O MAS AÑOS-
Recinto:18-123-024-00102-00006 Cultivo:62 PASTOS PERMANENTES DE 5 O MAS AÑOS-
- 86132 Recinto superficie forrajera que no realiza la actividad de producción de pastoreo.
Recinto:18-123-024-00102-00011 Cultivo:62000 PASTOS PERMANENTES DE 5 O MAS AÑOS-SIN VARIEDAD Regadío
Recinto:18-123-024-00102-00006 Cultivo:62000 PASTOS PERMANENTES DE 5 O MAS AÑOS-SIN VARIEDAD Secano

(1) Con incidencias que retienen pago o deniegan el expediente.

(2) Se calcula sobre superficie declarada admisible.

(3) Aplicación del artículo 16 bis del RD 147/2023.

(4) Expediente con algunos recintos de pastos permanentes ubicados en espacios protegidos donde la carga ganadera mínima será 0,1 UGM/ha.

Puede verificar la integridad de una copia de este documento mediante la lectura del código QR adjunto o mediante el acceso a la dirección <https://ws050.juntadeandalucia.es/verificarFirma> indicando el código de VERIFICACIÓN

FIRMADO POR	RAQUEL MARIA ESPIN CRESPO	29/01/2025	
VERIFICACIÓN	Pk2jmMURSWMFXCU9VKGJQRQ2Q7H5BP3	PÁG. 978/2713	

**APELLIDOS Y NOMBRE / RAZÓN SOCIAL**

GARCIA MARTINEZ AMADEO

NIF

****7063*

EXPEDIENTE

1208307

RESOLUCIÓN

CONCESIÓN DE LA AYUDA

DATOS DE MANTENIMIENTO UNIDADES

GRUPO DE PAGO	Sup. Dec. Admisible	Sup. Resuelta	Sobredecl.	% Sobredecl.
ZONAS DE MONTAÑA	16,25	16,05	0,20	1,23

RESUMEN DE PAGOS

	IMPORTE (Euros)			
	RESUELTO	FEADER	MAPA	CAPADR
Pago realizado	1.470,09	1.249,58	144,22	76,29
Pago indebido	-0,40			
TOTAL	1.469,69			

APLICACIÓN DE REDUCCIONES Y PENALIZACIONES (%)

Criterios de subvencionabilidad (1)	Presentación tardía	Omisión declaración	Condicionabilidad
0,00	0,00	0,00	0,00

IMPORTE (Euros)

Calculado(2)	Reducción	Penalización	Reducción Penalización (3)	Penalización adicional	Resuelto	FEADER	MAPA	CAPADR
1.488,00 €	18,31 €	0,00 €	0,00 €	0,00 €	1.469,69 €	1.249,24 €	144,18 €	76,27 €
Importe Unitario:	93,00 €	Nuevo Importe Unitario:	91,57 €					

RECINTOS PROPUESTOS

REF.	REFERENCIA SIGPAC	CULTIVO	S/R	USO SIGPAC	Sup. Dec. admisible	Sup. Campo	Sup. Determ.	Sup. Resuelta
-1623776	18-024-024-00392-0001	OLIVAR	R		0,20		0,20	0,00
-1623700	18-047-004-00220-0008	FRUTOS DE CÁSCARA	S		0,04		0,04	0,04
-1381906	18-047-004-00233-0023	ALMENDROS	S		0,09		0,09	0,09
-1381894	18-047-004-00220-0001	CEREZOS	S		0,36		0,36	0,36
-157363	18-047-005-00306-0001	OLIVAR	S		3,98		3,98	3,98
4196232	18-047-005-00486-0001	OLIVAR	R		0,93		0,93	0,93
4196249	18-047-005-00485-0001	OLIVAR	R		0,80		0,80	0,80
4196589	18-047-005-00005-0003	OLIVAR	S		0,92		0,92	0,92
170000006719600	18-024-024-00412-0003	OLIVAR	R		0,91		0,91	0,91
170000006719608	18-047-004-00251-0003	BARBECHO TRADICIONAL	S		0,15		0,15	0,15
170000006719611	18-047-004-00251-0001	BARBECHO TRADICIONAL	R		4,22		4,22	4,22
170000006719621	18-047-004-00215-0002	ALMENDROS	S		1,73		1,73	1,73
170000006719622	18-047-004-00220-0006	ALMENDROS	S		1,92		1,92	1,92

(1) Con incidencias que retienen pago o deniegan el expediente.

(2) Se calcula sobre superficie declarada admisible.

(3) Aplicación del artículo 16 bis del RD 147/2023.

(4) Expediente con algunos recintos de pastos permanentes ubicados en espacios protegidos donde la carga ganadera mínima será 0,1 UGM/ha.

Puede verificar la integridad de una copia de este documento mediante la lectura del código QR adjunto o mediante el acceso a la dirección <https://ws050.juntadeandalucia.es/verificarFirma> indicando el código de VERIFICACIÓN

FIRMADO POR

RAQUEL MARIA ESPIN CRESPO

29/01/2025

VERIFICACIÓN

Pk2jmMURSWMFXCU9VKGJRQ2Q7H5BP3

PÁG. 979/2713





INCIDENCIAS

INCIDENCIA DESCRIPCIÓN

- 3790 Recinto declarado inactivo
Recinto:18-024-024-00392-00001 Cultivo: -
- 86120 Para explotaciones de pastos permanentes ubicadas en espacios protegidos la carga ganadera mínima será 0,1 UGM/ha.
Recinto:18-047-004-00251-00002 Cultivo:62000 PASTOS PERMANENTES DE 5 O MAS AÑOS-SIN VARIEDAD Secano Carga Ganadera:0
- 86121 Recinto superficie forrajera que no realiza la actividad de producción de pastoreo.
Recinto:18-047-004-00251-00002 Cultivo:62000 PASTOS PERMANENTES DE 5 O MAS AÑOS-SIN VARIEDAD Secano Actividad Agraria del recinto:5
- 86122 Recinto superficie forrajera que realiza la actividad de producción de pastoreo y no declara el o los códigos del Registro de Explotaciones Ganaderas de Andalucía, REGA.
Recinto:18-047-004-00251-00002 Cultivo:62000 PASTOS PERMANENTES DE 5 O MAS AÑOS-SIN VARIEDAD Secano
- 86124 Recinto de forrajera para Cálculo de Carga Ganadera que No pertenece a Explotación.
Recinto:18-047-004-00251-00002 Cultivo:62000 PASTOS PERMANENTES DE 5 O MAS AÑOS-SIN VARIEDAD Secano

Datos considerados para el Cálculo de la Carga Ganadera del expediente

Superficie determinada para Cálculo Carga Ganadera: 0,00 ha
Carga Ganadera del Expediente: 0,00 ugm/ha

Incidentes de carga ganadera

INCIDENCIA DESCRIPCIÓN

- 86122 Recinto superficie forrajera que realiza la actividad de producción de pastoreo y no declara el o los códigos del Registro de Explotaciones Ganaderas de Andalucía, REGA.
Recinto:18-047-004-00251-00002 Cultivo:62000 PASTOS PERMANENTES DE 5 O MAS AÑOS-SIN VARIEDAD Secano
- 86124 Recinto de forrajera para Cálculo de Carga Ganadera que No pertenece a Explotación.
Recinto:18-047-004-00251-00002 Cultivo:62000 PASTOS PERMANENTES DE 5 O MAS AÑOS-SIN VARIEDAD Secano
- 86128 Recinto de Forrajeras que no ha contabilizado para Carga Ganadera por no tener una explotación válida para el cálculo de la Carga Ganadera
Recinto:18-054-004-00326-00009 Cultivo:62 PASTOS PERMANENTES DE 5 O MAS AÑOS-
Recinto:18-054-004-00281-00018 Cultivo:62 PASTOS PERMANENTES DE 5 O MAS AÑOS-
Recinto:18-054-004-00281-00010 Cultivo:62 PASTOS PERMANENTES DE 5 O MAS AÑOS-
Recinto:18-054-004-00281-00006 Cultivo:62 PASTOS PERMANENTES DE 5 O MAS AÑOS-
Recinto:18-054-002-00474-00005 Cultivo:62 PASTOS PERMANENTES DE 5 O MAS AÑOS-
Recinto:18-054-002-00474-00004 Cultivo:62 PASTOS PERMANENTES DE 5 O MAS AÑOS-
Recinto:18-047-004-00251-00002 Cultivo:62 PASTOS PERMANENTES DE 5 O MAS AÑOS-
Recinto:18-054-004-00281-00003 Cultivo:62 PASTOS PERMANENTES DE 5 O MAS AÑOS-
Recinto:18-054-004-00281-00012 Cultivo:62 PASTOS PERMANENTES DE 5 O MAS AÑOS-
Recinto:18-054-004-00281-00009 Cultivo:62 PASTOS PERMANENTES DE 5 O MAS AÑOS-
Recinto:18-054-004-00281-00009 Cultivo:62 PASTOS PERMANENTES DE 5 O MAS AÑOS-
Recinto:18-054-004-00326-00001 Cultivo:62 PASTOS PERMANENTES DE 5 O MAS AÑOS-
- 86132 Recinto superficie forrajera que no realiza la actividad de producción de pastoreo.
Recinto:18-047-004-00251-00002 Cultivo:62000 PASTOS PERMANENTES DE 5 O MAS AÑOS-SIN VARIEDAD Secano
Recinto:18-047-004-00251-00003 Cultivo:20000 BARBECHO TRADICIONAL-SIN VARIEDAD Secano
Recinto:18-047-004-00251-00001 Cultivo:20000 BARBECHO TRADICIONAL-SIN VARIEDAD Regadío
- 86133 Recinto de forrajera No solicitado para Cálculo de Carga Ganadera que No pertenece a Explotación.
Recinto:18-054-004-00326-00009 Cultivo:62000 PASTOS PERMANENTES DE 5 O MAS AÑOS-SIN VARIEDAD Secano
Recinto:18-054-004-00281-00018 Cultivo:62000 PASTOS PERMANENTES DE 5 O MAS AÑOS-SIN VARIEDAD Secano
Recinto:18-054-004-00281-00010 Cultivo:62000 PASTOS PERMANENTES DE 5 O MAS AÑOS-SIN VARIEDAD Secano
Recinto:18-054-004-00281-00006 Cultivo:62000 PASTOS PERMANENTES DE 5 O MAS AÑOS-SIN VARIEDAD Secano
Recinto:18-054-002-00474-00005 Cultivo:62000 PASTOS PERMANENTES DE 5 O MAS AÑOS-SIN VARIEDAD Secano
Recinto:18-054-002-00474-00004 Cultivo:62000 PASTOS PERMANENTES DE 5 O MAS AÑOS-SIN VARIEDAD Secano
Recinto:18-054-004-00281-00003 Cultivo:62000 PASTOS PERMANENTES DE 5 O MAS AÑOS-SIN VARIEDAD Secano
Recinto:18-054-004-00281-00012 Cultivo:62000 PASTOS PERMANENTES DE 5 O MAS AÑOS-SIN VARIEDAD Secano
Recinto:18-054-004-00281-00009 Cultivo:62000 PASTOS PERMANENTES DE 5 O MAS AÑOS-SIN VARIEDAD Secano
Recinto:18-054-004-00281-00009 Cultivo:62000 PASTOS PERMANENTES DE 5 O MAS AÑOS-SIN VARIEDAD Secano
Recinto:18-054-004-00326-00001 Cultivo:62000 PASTOS PERMANENTES DE 5 O MAS AÑOS-SIN VARIEDAD Secano

(1) Con incidencias que retienen pago o deniegan el expediente.
(2) Se calcula sobre superficie declarada admisible.
(3) Aplicación del artículo 16 bis del RD 147/2023.
(4) Expediente con algunos recintos de pastos permanentes ubicados en espacios protegidos donde la carga ganadera mínima será 0,1 UGM/ha.

Puede verificar la integridad de una copia de este documento mediante la lectura del código QR adjunto o mediante el acceso a la dirección https://ws050.juntadeandalucia.es/verificarFirma indicando el código de VERIFICACIÓN			
FIRMADO POR	RAQUEL MARIA ESPIN CRESPO	29/01/2025	
VERIFICACIÓN	Pk2jmMURSWMFXCU9VKGJQRQ2Q7H5BP3	PÁG. 980/2713	

**APELLIDOS Y NOMBRE / RAZÓN SOCIAL**

GARCIA MARTINEZ CAYETANO TOMAS

NIF

****6439*

EXPEDIENTE

1136919

RESOLUCIÓN

CONCESIÓN DE LA AYUDA

DATOS DE MANTENIMIENTO UNIDADES**GRUPO DE PAGO**

ZONAS DE MONTAÑA

**Sup. Dec.
Admisible**

226,86

**Sup.
Resuelta**

226,59

Sobredecl.

0,27

% Sobredecl.

0,12

RESUMEN DE PAGOS

	IMPORTE (Euros)			
	<u>RESUELTO</u>	<u>FEADER</u>	<u>MAPA</u>	<u>CAPADR</u>
Pago realizado	2.043,56	1.737,03	200,47	106,06

APLICACIÓN DE REDUCCIONES Y PENALIZACIONES (%)

<u>Crterios de subvencionabilidad (1)</u>	<u>Presentación tardia</u>	<u>Omisión declaración</u>	<u>Condicionidad</u>
0,00	0,00	0,00	0,00

IMPORTE (Euros)

<u>Calculado(2)</u>	<u>Reducción</u>	<u>Penalización</u>	<u>Reducción Penalización (3)</u>	<u>Penalización adicional</u>	<u>Resuelto</u>	<u>FEADER</u>	<u>MAPA</u>	<u>CAPADR</u>
2.046,00 €	2,44 €	0,00 €	0,00 €	0,00 €	2.043,56 €	1.737,03 €	200,47 €	106,06 €
Importe Unitario:	93,00 €	Nuevo Importe Unitario:	9,02 €					

(1) Con incidencias que retienen pago o deniegan el expediente.

(2) Se calcula sobre superficie declarada admisible.

(3) Aplicación del artículo 16 bis del RD 147/2023.

(4) Expediente con algunos recintos de pastos permanentes ubicados en espacios protegidos donde la carga ganadera mínima será 0,1 UGM/ha.

Puede verificar la integridad de una copia de este documento mediante la lectura del código QR adjunto o mediante el acceso a la dirección <https://ws050.juntadeandalucia.es/verificarFirma> indicando el código de VERIFICACIÓN

FIRMADO POR

RAQUEL MARIA ESPIN CRESPO

29/01/2025

VERIFICACIÓN

Pk2jmMURSWMFXCU9VKGJRQ2Q7H5BP3

PÁG. 981/2713





RECINTOS PROPUESTOS

REF.	REFERENCIA SIGPAC	CULTIVO	S/R	USO SIGPAC	Sup. Dec. admisible	Sup. Campo	Sup. Determ.	Sup. Resuelta
-1502163	18-091-008-00010-0004	ALMENDROS	R		0,23		0,23	0,23
-1502159	18-091-008-00010-0002	ALMENDROS	R		22,34		22,34	22,07
-1502137	18-091-008-00010-0002	OLIVAR	R		0,27		0,27	0,27
-1000174	18-091-043-00032-0008	ALMENDROS	S		0,23		0,23	0,23
-71044	18-091-043-00032-0007	ALMENDROS	S		6,90		6,90	6,90
170000005265431	18-091-001-00056-0003	AVENA	S		0,37		0,37	0,37
170000005265432	18-091-043-00032-0005	AVENA	S		7,22		7,22	7,22
170000005265433	18-091-001-00106-0002	AVENA	S		3,70		3,70	3,70
170000005265434	18-091-001-00056-0005	AVENA	S		5,18		5,18	5,18
170000005265436	18-091-043-00042-0001	AVENA	S		2,14		2,14	2,14
170000005265437	18-091-043-00043-0001	AVENA	S		1,52		1,52	1,52
170000005265439	18-091-043-00040-0001	AVENA	S		3,29		3,29	3,29
170000005265440	18-091-054-00066-0003	BARBECHO TRADICIONAL	S		0,20		0,20	0,20
170000005265441	18-091-054-00031-0002	BARBECHO TRADICIONAL	S		3,27		3,27	3,27
170000005265442	18-091-012-00068-0001	BARBECHO TRADICIONAL	S		7,52		7,52	7,52
170000005265443	18-091-054-00066-0001	BARBECHO TRADICIONAL	S		3,25		3,25	3,25
170000005265444	18-091-054-00032-0002	BARBECHO TRADICIONAL	S		2,30		2,30	2,30
170000005265445	18-091-041-00026-0001	BARBECHO TRADICIONAL	S		4,24		4,24	4,24
170000005265446	18-091-001-00059-0001	GUISANTES	S		11,11		11,11	11,11
170000005265447	18-091-008-00003-0001	ALMENDROS	S		10,86		10,86	10,86
170000005265448	18-091-008-00013-0001	CEBADA	S		9,84		9,84	9,84
170000005265449	18-091-008-00014-0001	CEBADA	S		9,93		9,93	9,93
170000005265450	18-091-008-00015-0001	CEBADA	S		9,66		9,66	9,66
170000005265451	18-091-041-00014-0001	AVENA	S		4,51		4,51	4,51
170000005265452	18-091-054-00018-0001	BARBECHO TRADICIONAL	S		6,73		6,73	6,73
170000005265453	18-091-048-00019-0001	BARBECHO TRADICIONAL	S		0,32		0,32	0,32
170000005265454	18-091-001-00108-0001	GUISANTES	S		2,28		2,28	2,28
170000005265455	18-091-048-00020-0001	BARBECHO TRADICIONAL	S		0,18		0,18	0,18
170000005265456	18-091-043-00039-0002	BARBECHO TRADICIONAL	S		0,94		0,94	0,94
170000005265457	18-091-044-00024-0001	BARBECHO TRADICIONAL	S		7,93		7,93	7,93
170000005265458	18-091-044-00023-0002	BARBECHO TRADICIONAL	S		0,87		0,87	0,87
170000005265459	18-091-043-00026-0001	BARBECHO TRADICIONAL	S		4,38		4,38	4,38
170000005265460	18-091-043-00037-0001	BARBECHO TRADICIONAL	S		3,56		3,56	3,56
170000005265461	18-091-001-00078-0001	AVENA	S		1,13		1,13	1,13
170000005265462	18-091-001-00057-0001	AVENA	S		1,97		1,97	1,97
170000005265463	18-091-001-00056-0004	AVENA	S		0,55		0,55	0,55
170000005265464	18-091-001-00058-0001	AVENA	S		1,22		1,22	1,22
170000005265465	18-091-041-00025-0001	BARBECHO TRADICIONAL	S		2,91		2,91	2,91
170000005265466	18-091-043-00036-0002	BARBECHO TRADICIONAL	S		4,10		4,10	4,10
170000005265467	18-091-043-00027-0001	BARBECHO TRADICIONAL	S		5,31		5,31	5,31
170000005265468	18-091-041-00021-0001	AVENA	S		6,59		6,59	6,59
170000005265469	18-091-037-00057-0001	ALMENDROS	S		5,13		5,13	5,13
170000005265470	18-091-037-00058-0001	ALMENDROS	S		0,79		0,79	0,79
170000005265471	18-091-037-00059-0001	ALMENDROS	S		0,51		0,51	0,51
170000005265472	18-091-041-00023-0001	ALMENDROS	S		4,14		4,14	4,14
170000005265475	18-091-043-00029-0001	ALMENDROS	S		0,90		0,90	0,90
170000005265476	18-091-043-00030-0001	ALMENDROS	S		4,37		4,37	4,37
170000005265477	18-091-043-00031-0001	ALMENDROS	S		5,76		5,76	5,76
170000005265478	18-091-043-00033-0001	ALMENDROS	S		6,49		6,49	6,49
170000005265479	18-091-043-00034-0002	ALMENDROS	S		15,51		15,51	15,51
170000005265480	18-091-041-00029-0001	ALMENDROS	S		1,11		1,11	1,11
170000005265481	18-091-041-00030-0001	ALMENDROS	S		1,10		1,10	1,10

(1) Con incidencias que retienen pago o deniegan el expediente.
 (2) Se calcula sobre superficie declarada admisible.
 (3) Aplicación del artículo 16 bis del RD 147/2023.
 (4) Expediente con algunos recintos de pastos permanentes ubicados en espacios protegidos donde la carga ganadera mínima será 0,1 UGM/ha.

Puede verificar la integridad de una copia de este documento mediante la lectura del código QR adjunto o mediante el acceso a la dirección https://ws050.juntadeandalucia.es/verificarFirma indicando el código de VERIFICACIÓN			
FIRMADO POR	RAQUEL MARIA ESPIN CRESPO	29/01/2025	
VERIFICACIÓN	Pk2jmMURSWMFXCU9VKGJRQ2Q7H5BP3	PÁG. 982/2713	



INCIDENCIAS

INCIDENCIA DESCRIPCIÓN

219	Superficie bruta de cruce en un recinto en una misma solicitud supera superficie total que el SIGPAC establece para él. Recinto:18-091-008-00010-00002 Cultivo:104020 ALMENDROS-GUARA Regadío Suma de superficies declaradas para este recinto por el solicitante (Áreas):2261 Superficie SIGPAC total para el recinto (Áreas):2234 Exceso de superficie declarada (Hectáreas):0,27
86119	Carga ganadera NO cumple con el valor mínimo de 0,2 UGM/ha. Recinto:18-091-001-00056-00007 Cultivo:62000 PASTOS PERMANENTES DE 5 O MAS AÑOS-SIN VARIEDAD Secano Carga Ganadera:0
86121	Recinto superficie forrajera que no realiza la actividad de producción de pastoreo. Recinto:18-091-001-00056-00007 Cultivo:62000 PASTOS PERMANENTES DE 5 O MAS AÑOS-SIN VARIEDAD Secano Actividad Agraria del recinto:5
86122	Recinto superficie forrajera que realiza la actividad de producción de pastoreo y no declara el o los códigos del Registro de Explotaciones Ganaderas de Andalucía, REGA. Recinto:18-091-001-00056-00007 Cultivo:62000 PASTOS PERMANENTES DE 5 O MAS AÑOS-SIN VARIEDAD Secano
86124	Recinto de forrajera para Cálculo de Carga Ganadera que No pertenece a Explotación. Recinto:18-091-001-00056-00007 Cultivo:62000 PASTOS PERMANENTES DE 5 O MAS AÑOS-SIN VARIEDAD Secano

Datos considerados para el Cálculo de la Carga Ganadera del expediente

Superficie determinada para Cálculo Carga Ganadera: 0,00 ha
Carga Ganadera del Expediente: 0,00 ugm/ha

Incidenias de carga ganadera

INCIDENCIA DESCRIPCIÓN

86122	Recinto superficie forrajera que realiza la actividad de producción de pastoreo y no declara el o los códigos del Registro de Explotaciones Ganaderas de Andalucía, REGA. Recinto:18-091-001-00056-00007 Cultivo:62000 PASTOS PERMANENTES DE 5 O MAS AÑOS-SIN VARIEDAD Secano
86124	Recinto de forrajera para Cálculo de Carga Ganadera que No pertenece a Explotación. Recinto:18-091-001-00056-00007 Cultivo:62000 PASTOS PERMANENTES DE 5 O MAS AÑOS-SIN VARIEDAD Secano
86128	Recinto de Forrajeras que no ha contabilizado para Carga Ganadera por no tener una explotación válida para el cálculo de la Carga Ganadera Recinto:18-091-001-00056-00007 Cultivo:62 PASTOS PERMANENTES DE 5 O MAS AÑOS-
86132	Recinto superficie forrajera que no realiza la actividad de producción de pastoreo. Recinto:18-091-001-00056-00007 Cultivo:62000 PASTOS PERMANENTES DE 5 O MAS AÑOS-SIN VARIEDAD Secano Recinto:18-091-054-00066-00003 Cultivo:20000 BARBECHO TRADICIONAL-SIN VARIEDAD Secano Recinto:18-091-054-00031-00002 Cultivo:20000 BARBECHO TRADICIONAL-SIN VARIEDAD Secano Recinto:18-091-012-00068-00001 Cultivo:20000 BARBECHO TRADICIONAL-SIN VARIEDAD Secano Recinto:18-091-054-00066-00001 Cultivo:20000 BARBECHO TRADICIONAL-SIN VARIEDAD Secano Recinto:18-091-054-00032-00002 Cultivo:20000 BARBECHO TRADICIONAL-SIN VARIEDAD Secano Recinto:18-091-041-00026-00001 Cultivo:20000 BARBECHO TRADICIONAL-SIN VARIEDAD Secano Recinto:18-091-054-00018-00001 Cultivo:20000 BARBECHO TRADICIONAL-SIN VARIEDAD Secano Recinto:18-091-048-00019-00001 Cultivo:20000 BARBECHO TRADICIONAL-SIN VARIEDAD Secano Recinto:18-091-048-00020-00001 Cultivo:20000 BARBECHO TRADICIONAL-SIN VARIEDAD Secano Recinto:18-091-043-00039-00002 Cultivo:20000 BARBECHO TRADICIONAL-SIN VARIEDAD Secano Recinto:18-091-044-00024-00001 Cultivo:20000 BARBECHO TRADICIONAL-SIN VARIEDAD Secano Recinto:18-091-044-00023-00002 Cultivo:20000 BARBECHO TRADICIONAL-SIN VARIEDAD Secano Recinto:18-091-043-00026-00001 Cultivo:20000 BARBECHO TRADICIONAL-SIN VARIEDAD Secano Recinto:18-091-043-00037-00001 Cultivo:20000 BARBECHO TRADICIONAL-SIN VARIEDAD Secano Recinto:18-091-041-00025-00001 Cultivo:20000 BARBECHO TRADICIONAL-SIN VARIEDAD Secano Recinto:18-091-043-00036-00002 Cultivo:20000 BARBECHO TRADICIONAL-SIN VARIEDAD Secano Recinto:18-091-043-00027-00001 Cultivo:20000 BARBECHO TRADICIONAL-SIN VARIEDAD Secano

(1) Con incidencias que retienen pago o deniegan el expediente.
 (2) Se calcula sobre superficie declarada admisible.
 (3) Aplicación del artículo 16 bis del RD 147/2023.
 (4) Expediente con algunos recintos de pastos permanentes ubicados en espacios protegidos donde la carga ganadera mínima será 0,1 UGM/ha.

Puede verificar la integridad de una copia de este documento mediante la lectura del código QR adjunto o mediante el acceso a la dirección <https://ws050.juntadeandalucia.es/verificarFirma> indicando el código de VERIFICACIÓN

FIRMADO POR	RAQUEL MARIA ESPIN CRESPO	29/01/2025
VERIFICACIÓN	Pk2jmMURSWMFXCU9VKGJRQ2Q7H5BP3	PÁG. 983/2713





APELLIDOS Y NOMBRE / RAZÓN SOCIAL

GARCIA MATEOS FRANCISCO JAVIER

NIF
****7898*

EXPEDIENTE
1217171

RESOLUCIÓN
CONCESIÓN DE LA AYUDA

DATOS DE MANTENIMIENTO UNIDADES

GRUPO DE PAGO	Sup. Dec. Admisible	Sup. Resuelta	Sobredecl.	% Sobredecl.
ZONAS DE MONTAÑA	19,63	19,63	0,00	0,00

RESUMEN DE PAGOS

	IMPORTE (Euros)			
	RESUELTO	FEADER	MAPA	CAPADR
Pago realizado	1.739,47	1.478,55	170,64	90,28

APLICACIÓN DE REDUCCIONES Y PENALIZACIONES (%)

Criterios de subvencionabilidad (1)	Presentación tardía	Omisión declaración	Condicionalidad
0,00	0,00	0,00	0,00

IMPORTE (Euros)

Calculado(2)	Reducción	Penalización	Reducción Penalización (3)	Penalización adicional	Resuelto	FEADER	MAPA	CAPADR
1.739,47 €	0,00 €	0,00 €	0,00 €	0,00 €	1.739,47 €	1.478,55 €	170,64 €	90,28 €
Importe Unitario:	93,00 €	Nuevo Importe Unitario:	88,61 €					

RECINTOS PROPUESTOS

REF.	REFERENCIA SIGPAC	CULTIVO	S/R	USO SIGPAC	Sup. Dec. admisible	Sup. Campo	Sup. Determ.	Sup. Resuelta
4762778	18-167-005-00250-0001	ALMENDROS	S		1,39		1,39	1,39
4762783	18-167-005-00283-0001	ALMENDROS	S		1,21		1,21	1,21
4762791	18-167-005-00247-0001	ALMENDROS	S		1,14		1,14	1,14
4762807	18-167-005-00211-0001	ALMENDROS	S		3,02		3,02	3,02
4762811	18-167-005-00089-0001	ALMENDROS	S		3,98		3,98	3,98
4762820	18-167-005-00091-0001	ALMENDROS	S		1,91		1,91	1,91
4762821	18-167-005-00329-0001	ALMENDROS	S		1,19		1,19	1,19
5500019	18-167-005-00033-0001	AVENA	S		2,39		2,39	2,39
1700000006559677	18-167-002-00106-0001	ALMENDROS	S		0,49		0,49	0,49
1700000006559678	18-167-002-00151-0003	ALMENDROS	S		0,93		0,93	0,93
1700000006559679	18-167-002-00114-0003	ALMENDROS	S		0,79		0,79	0,79
1700000006559680	18-167-002-00106-0002	ALMENDROS	S		0,63		0,63	0,63
1700000006559681	18-167-002-00114-0001	ALMENDROS	S		0,20		0,20	0,20
1700000006559682	18-167-002-00127-0004	ALMENDROS	S		0,36		0,36	0,36

(1) Con incidencias que retienen pago o deniegan el expediente.
 (2) Se calcula sobre superficie declarada admisible.
 (3) Aplicación del artículo 16 bis del RD 147/2023.
 (4) Expediente con algunos recintos de pastos permanentes ubicados en espacios protegidos donde la carga ganadera mínima será 0,1 UGM/ha.

Puede verificar la integridad de una copia de este documento mediante la lectura del código QR adjunto o mediante el acceso a la dirección <https://ws050.juntadeandalucia.es/verificarFirma> indicando el código de VERIFICACIÓN

FIRMADO POR	RAQUEL MARIA ESPIN CRESPO	29/01/2025	
VERIFICACIÓN	Pk2jmMURSWMFXCU9VKGJRQ2Q7H5BP3	PÁG. 984/2713	



INCIDENCIAS

INCIDENCIA DESCRIPCIÓN

- 452 Actividad agraria declarada en un recinto no compatible con el uso PA, PR o PS asignado en SIGPAC para ese recinto.
Recinto:18-167-002-00127-00007 Cultivo:62000 PASTOS PERMANENTES DE 5 O MAS AÑOS-SIN VARIEDAD Secano USO ASIGNADO EN SIGPAC:PR
- 86120 Para explotaciones de pastos permanentes ubicadas en espacios protegidos la carga ganadera mínima será 0,1 UGM/ha.
Recinto:18-167-002-00127-00007 Cultivo:62000 PASTOS PERMANENTES DE 5 O MAS AÑOS-SIN VARIEDAD Secano Carga Ganadera:0
- 86121 Recinto superficie forrajera que no realiza la actividad de producción de pastoreo.
Recinto:18-167-002-00127-00007 Cultivo:62000 PASTOS PERMANENTES DE 5 O MAS AÑOS-SIN VARIEDAD Secano Actividad Agraria del recinto:2
- 86122 Recinto superficie forrajera que realiza la actividad de producción de pastoreo y no declara el o los códigos del Registro de Explotaciones Ganaderas de Andalucía, REGA.
Recinto:18-167-002-00127-00007 Cultivo:62000 PASTOS PERMANENTES DE 5 O MAS AÑOS-SIN VARIEDAD Secano
- 86124 Recinto de forrajera para Cálculo de Carga Ganadera que No pertenece a Explotación.
Recinto:18-167-002-00127-00007 Cultivo:62000 PASTOS PERMANENTES DE 5 O MAS AÑOS-SIN VARIEDAD Secano

Datos considerados para el Cálculo de la Carga Ganadera del expediente

Superficie determinada para Cálculo Carga Ganadera: 0,00 ha

Carga Ganadera del Expediente: 0,00 ugm/ha

Incidenias de carga ganadera

INCIDENCIA DESCRIPCIÓN

- 452 Actividad agraria declarada en un recinto no compatible con el uso PA, PR o PS asignado en SIGPAC para ese recinto.
Recinto:18-167-002-00127-00007 Cultivo:62000 PASTOS PERMANENTES DE 5 O MAS AÑOS-SIN VARIEDAD Secano USO ASIGNADO EN SIGPAC:PR
- 86122 Recinto superficie forrajera que realiza la actividad de producción de pastoreo y no declara el o los códigos del Registro de Explotaciones Ganaderas de Andalucía, REGA.
Recinto:18-167-002-00127-00007 Cultivo:62000 PASTOS PERMANENTES DE 5 O MAS AÑOS-SIN VARIEDAD Secano
- 86124 Recinto de forrajera para Cálculo de Carga Ganadera que No pertenece a Explotación.
Recinto:18-167-002-00127-00007 Cultivo:62000 PASTOS PERMANENTES DE 5 O MAS AÑOS-SIN VARIEDAD Secano
- 86128 Recinto de Forrajeras que no ha contabilizado para Carga Ganadera por no tener una explotación válida para el cálculo de la Carga Ganadera
Recinto:18-167-002-00127-00007 Cultivo:62 PASTOS PERMANENTES DE 5 O MAS AÑOS-
- 86132 Recinto superficie forrajera que no realiza la actividad de producción de pastoreo.
Recinto:18-167-002-00127-00007 Cultivo:62000 PASTOS PERMANENTES DE 5 O MAS AÑOS-SIN VARIEDAD Secano

(1) Con incidencias que retienen pago o deniegan el expediente.

(2) Se calcula sobre superficie declarada admisible.

(3) Aplicación del artículo 16 bis del RD 147/2023.

(4) Expediente con algunos recintos de pastos permanentes ubicados en espacios protegidos donde la carga ganadera mínima será 0,1 UGM/ha.

Puede verificar la integridad de una copia de este documento mediante la lectura del código QR adjunto o mediante el acceso a la dirección <https://ws050.juntadeandalucia.es/verificarFirma> indicando el código de VERIFICACIÓN

FIRMADO POR	RAQUEL MARIA ESPIN CRESPO	29/01/2025	
VERIFICACIÓN	Pk2jmMURSWMFXCu9VKGJRQ2Q7H5BP3	PÁG. 985/2713	

**APELLIDOS Y NOMBRE / RAZÓN SOCIAL**

GARCIA MONTERO JOSE ANTONIO

NIF

****6302*

EXPEDIENTE

1216304

RESOLUCIÓN

CONCESIÓN DE LA AYUDA

DATOS DE MANTENIMIENTO UNIDADES**GRUPO DE PAGO**

ZONAS DE MONTAÑA

**Sup. Dec.
Admisible**

28,85

**Sup.
Resuelta**

28,85

Sobredecl.

0,00

% Sobredecl.

0,00

RESUMEN DE PAGOS

	IMPORTE (Euros)			
	<u>RESUELTO</u>	<u>FEADER</u>	<u>MAPA</u>	<u>CAPADR</u>
Pago realizado	2.046,00	1.739,10	200,71	106,19

APLICACIÓN DE REDUCCIONES Y PENALIZACIONES (%)

<u>Crterios de subvencionabilidad (1)</u>	<u>Presentación tardia</u>	<u>Omisión declaración</u>	<u>Condicionalidad</u>
0,00	0,00	0,00	0,00

IMPORTE (Euros)

<u>Calculado(2)</u>	<u>Reducción</u>	<u>Penalización</u>	<u>Reducción Penalización (3)</u>	<u>Penalización adicional</u>	<u>Resuelto</u>	<u>FEADER</u>	<u>MAPA</u>	<u>CAPADR</u>
2.046,00 €	0,00 €	0,00 €	0,00 €	0,00 €	2.046,00 €	1.739,10 €	200,71 €	106,19 €
Importe Unitario:	93,00 €		Nuevo Importe Unitario:	70,92 €				

(1) Con incidencias que retienen pago o deniegan el expediente.

(2) Se calcula sobre superficie declarada admisible.

(3) Aplicación del artículo 16 bis del RD 147/2023.

(4) Expediente con algunos recintos de pastos permanentes ubicados en espacios protegidos donde la carga ganadera mínima será 0,1 UGM/ha.

Puede verificar la integridad de una copia de este documento mediante la lectura del código QR adjunto o mediante el acceso a la dirección <https://ws050.juntadeandalucia.es/verificarFirma> indicando el código de VERIFICACIÓN

FIRMADO POR

RAQUEL MARIA ESPIN CRESPO

29/01/2025

VERIFICACIÓN

Pk2jmMURSWMFXCU9VKGJQRQ2Q7H5BP3

PÁG. 986/2713





RECINTOS PROPUESTOS

REF.	REFERENCIA SIGPAC	CULTIVO	S/R	USO SIGPAC	Sup. Dec. admisible	Sup. Campo	Sup. Determ.	Sup. Resuelta
-1519113	29-097-011-00292-0003	CEBADA	S		1,76		1,76	1,76
-1068473	29-097-011-00292-0006	PASTOS PERMANENTES DE 5 O MAS AÑOS	S		0,08		0,08	0,08
-1068472	29-097-011-00291-0003	CEBADA	S		0,27		0,27	0,27
-1068471	29-097-011-00276-0002	PASTOS PERMANENTES DE 5 O MAS AÑOS	S		0,02		0,02	0,02
-1068469	29-097-010-00344-0003	PASTOS PERMANENTES DE 5 O MAS AÑOS	S		0,09		0,09	0,09
-1068468	29-097-010-00336-0006	PASTOS PERMANENTES DE 5 O MAS AÑOS	S		0,10		0,10	0,10
-1068467	29-097-010-00336-0005	PASTOS PERMANENTES DE 5 O MAS AÑOS	S		0,04		0,04	0,04
-1068465	29-097-010-00327-0002	PASTOS PERMANENTES DE 5 O MAS AÑOS	S		0,07		0,07	0,07
5320925	29-097-010-00339-0001	OLIVAR	S		0,47		0,47	0,47
5321133	29-097-010-00340-0001	OLIVAR	S		0,17		0,17	0,17
1700000007182378	29-097-011-00275-0001	VEZA	S		0,28		0,28	0,28
1700000007182379	29-097-011-00292-0003	VEZA	S		2,99		2,99	2,99
1700000007182380	29-097-011-00291-0002	CEBADA	S		0,67		0,67	0,67
1700000007182381	29-097-010-00344-0001	BARBECHO TRADICIONAL	S		0,53	0,53	0,53	0,53
1700000007182382	29-097-011-00276-0001	CEBADA	S		0,12		0,12	0,12
1700000007182383	29-097-011-00277-0001	CEBADA	S		0,17		0,17	0,17
1700000007182384	29-097-011-00278-0001	CEBADA	S		0,21		0,21	0,21
1700000007182385	29-097-011-00279-0001	CEBADA	S		0,36		0,36	0,36
1700000007182386	29-097-011-00280-0001	CEBADA	S		1,01		1,01	1,01
1700000007182387	29-097-010-00336-0002	AVENA	S		2,97		2,97	2,97
1700000007182388	29-097-011-00286-0001	CEBADA	S		0,10		0,10	0,10
1700000007182389	29-097-010-00343-0001	BARBECHO TRADICIONAL	S		0,14		0,14	0,14
1700000007182390	29-097-011-00289-0002	CEBADA	S		0,28		0,28	0,28
1700000007182391	29-097-011-00290-0002	BARBECHO TRADICIONAL	S		0,20		0,20	0,20
1700000007182395	29-097-010-00327-0001	AVENA	S		2,44		2,44	2,44
1700000007182396	29-097-010-00299-0001	VEZA	S		1,44		1,44	1,44
1700000007182398	29-097-011-00242-0001	VEZA	S		0,77		0,77	0,77
1700000007182402	29-097-013-00002-0001	PASTOS PERMANENTES DE 5 O MAS AÑOS	S		1,15		1,15	1,15
1700000007182403	29-097-010-00342-0001	PASTOS PERMANENTES DE 5 O MAS AÑOS	S		0,14		0,14	0,14
1700000007182404	29-097-011-00289-0003	PASTOS PERMANENTES DE 5 O MAS AÑOS	S		0,18		0,18	0,18
1700000007182406	29-097-013-00003-0002	PASTOS PERMANENTES DE 5 O MAS AÑOS	S		2,75		2,75	2,75
1700000007182407	29-097-013-00003-0006	PASTOS PERMANENTES DE 5 O MAS AÑOS	S		0,95		0,95	0,95
1700000007182408	29-097-013-00003-0007	PASTOS PERMANENTES DE 5 O MAS AÑOS	S		0,82		0,82	0,82
1700000007182409	29-097-010-00341-0003	PASTOS PERMANENTES DE 5 O MAS AÑOS	S		0,19		0,19	0,19
1700000007182410	29-097-010-00336-0001	OLIVAR	S		1,48		1,48	1,48
1700000007182412	29-097-011-00268-0001	OLIVAR	S		3,44		3,44	3,44

INCIDENCIAS

INCIDENCIA DESCRIPCIÓN

- 86122 Recinto superficie forrajera que realiza la actividad de producción de pastoreo y no declara el o los códigos del Registro de Explotaciones Ganaderas de Andalucía, REGA.
 Recinto:18-123-016-00225-00001 Cultivo:62000 PASTOS PERMANENTES DE 5 O MAS AÑOS-SIN VARIEDAD Secano
 Recinto:18-123-016-00231-00001 Cultivo:62000 PASTOS PERMANENTES DE 5 O MAS AÑOS-SIN VARIEDAD Secano
 Recinto:18-123-016-00231-00002 Cultivo:62000 PASTOS PERMANENTES DE 5 O MAS AÑOS-SIN VARIEDAD Secano
 Recinto:18-123-016-00237-00001 Cultivo:62000 PASTOS PERMANENTES DE 5 O MAS AÑOS-SIN VARIEDAD Secano
- 86124 Recinto de forrajera para Cálculo de Carga Ganadera que No pertenece a Explotación.
 Recinto:18-123-016-00225-00001 Cultivo:62000 PASTOS PERMANENTES DE 5 O MAS AÑOS-SIN VARIEDAD Secano
 Recinto:18-123-016-00231-00001 Cultivo:62000 PASTOS PERMANENTES DE 5 O MAS AÑOS-SIN VARIEDAD Secano
 Recinto:18-123-016-00231-00002 Cultivo:62000 PASTOS PERMANENTES DE 5 O MAS AÑOS-SIN VARIEDAD Secano
 Recinto:18-123-016-00237-00001 Cultivo:62000 PASTOS PERMANENTES DE 5 O MAS AÑOS-SIN VARIEDAD Secano

Datos considerados para el Cálculo de la Carga Ganadera del expediente

(1) Con incidencias que retienen pago o deniegan el expediente.
 (2) Se calcula sobre superficie declarada admisible.
 (3) Aplicación del artículo 16 bis del RD 147/2023.
 (4) Expediente con algunos recintos de pastos permanentes ubicados en espacios protegidos donde la carga ganadera mínima será 0,1 UGM/ha.

Puede verificar la integridad de una copia de este documento mediante la lectura del código QR adjunto o mediante el acceso a la dirección https://ws050.juntadeandalucia.es/verificarFirma indicando el código de VERIFICACIÓN			
FIRMADO POR	RAQUEL MARIA ESPIN CRESPO	29/01/2025	
VERIFICACIÓN	Pk2jmMURSWMFXCU9VKGJQRQ2Q7H5BP3	PÁG. 987/2713	



Datos considerados para el Cálculo de la Carga Ganadera del expediente

Superficie determinada para Cálculo Carga Ganadera: 6,58 ha
 Carga Ganadera del Expediente: 8,69 ugm/ha (4)

Explotación	Especie	Ugm Calculada para CG
ES290970000040	CAPRINA	50,34
ES290970000040	OVINA	6,81

Recintos Determinados para el Cálculo de Garga Ganadera

REF.	REFERENCIA SIGPAC	CULTIVO	DESCRIPCIÓN CULTIVO	S/R	SUP. RESUELTA (ha)
-1068473	29-097-011-00292-00006	62000	PASTOS PERMANENTES DE 5 O MAS AÑOS-SIN VARIEDAD	S	0,08
-1068471	29-097-011-00276-00002	62000	PASTOS PERMANENTES DE 5 O MAS AÑOS-SIN VARIEDAD	S	0,02
-1068469	29-097-010-00344-00003	62000	PASTOS PERMANENTES DE 5 O MAS AÑOS-SIN VARIEDAD	S	0,09
-1068468	29-097-010-00336-00006	62000	PASTOS PERMANENTES DE 5 O MAS AÑOS-SIN VARIEDAD	S	0,10
-1068467	29-097-010-00336-00005	62000	PASTOS PERMANENTES DE 5 O MAS AÑOS-SIN VARIEDAD	S	0,04
-1068465	29-097-010-00327-00002	62000	PASTOS PERMANENTES DE 5 O MAS AÑOS-SIN VARIEDAD	S	0,07
1700000007182402	29-097-013-00002-00001	62000	PASTOS PERMANENTES DE 5 O MAS AÑOS-SIN VARIEDAD	S	1,15
1700000007182403	29-097-010-00342-00001	62000	PASTOS PERMANENTES DE 5 O MAS AÑOS-SIN VARIEDAD	S	0,14
1700000007182404	29-097-011-00289-00003	62000	PASTOS PERMANENTES DE 5 O MAS AÑOS-SIN VARIEDAD	S	0,18
1700000007182406	29-097-013-00003-00002	62000	PASTOS PERMANENTES DE 5 O MAS AÑOS-SIN VARIEDAD	S	2,75
1700000007182407	29-097-013-00003-00006	62000	PASTOS PERMANENTES DE 5 O MAS AÑOS-SIN VARIEDAD	S	0,95
1700000007182408	29-097-013-00003-00007	62000	PASTOS PERMANENTES DE 5 O MAS AÑOS-SIN VARIEDAD	S	0,82
1700000007182409	29-097-010-00341-00003	62000	PASTOS PERMANENTES DE 5 O MAS AÑOS-SIN VARIEDAD	S	0,19

Incidencias de carga ganadera

INCIDENCIA DESCRIPCIÓN

86122	Recinto superficie forrajera que realiza la actividad de producción de pastoreo y no declara el o los códigos del Registro de Explotaciones Ganaderas de Andalucía, REGA. Recinto:18-123-016-00225-00001 Cultivo:62000 PASTOS PERMANENTES DE 5 O MAS AÑOS-SIN VARIEDAD Secano Recinto:18-123-016-00237-00001 Cultivo:62000 PASTOS PERMANENTES DE 5 O MAS AÑOS-SIN VARIEDAD Secano Recinto:18-123-016-00231-00001 Cultivo:62000 PASTOS PERMANENTES DE 5 O MAS AÑOS-SIN VARIEDAD Secano Recinto:18-123-016-00231-00002 Cultivo:62000 PASTOS PERMANENTES DE 5 O MAS AÑOS-SIN VARIEDAD Secano
86124	Recinto de forrajera para Cálculo de Carga Ganadera que No pertenece a Explotación. Recinto:18-123-016-00225-00001 Cultivo:62000 PASTOS PERMANENTES DE 5 O MAS AÑOS-SIN VARIEDAD Secano Recinto:18-123-016-00237-00001 Cultivo:62000 PASTOS PERMANENTES DE 5 O MAS AÑOS-SIN VARIEDAD Secano Recinto:18-123-016-00231-00001 Cultivo:62000 PASTOS PERMANENTES DE 5 O MAS AÑOS-SIN VARIEDAD Secano Recinto:18-123-016-00231-00002 Cultivo:62000 PASTOS PERMANENTES DE 5 O MAS AÑOS-SIN VARIEDAD Secano
86128	Recinto de Forrajeras que no ha contabilizado para Carga Ganadera por no tener una explotación válida para el cálculo de la Carga Ganadera Recinto:18-123-016-00225-00001 Cultivo:62 PASTOS PERMANENTES DE 5 O MAS AÑOS- Recinto:18-123-016-00237-00001 Cultivo:62 PASTOS PERMANENTES DE 5 O MAS AÑOS- Recinto:18-123-016-00231-00001 Cultivo:62 PASTOS PERMANENTES DE 5 O MAS AÑOS- Recinto:18-123-016-00231-00002 Cultivo:62 PASTOS PERMANENTES DE 5 O MAS AÑOS-
86132	Recinto superficie forrajera que no realiza la actividad de producción de pastoreo. Recinto:29-097-010-00344-00001 Cultivo:20000 BARBECHO TRADICIONAL-SIN VARIEDAD Secano Recinto:29-097-010-00343-00001 Cultivo:20000 BARBECHO TRADICIONAL-SIN VARIEDAD Secano Recinto:29-097-011-00290-00002 Cultivo:20000 BARBECHO TRADICIONAL-SIN VARIEDAD Secano

(1) Con incidencias que retienen pago o deniegan el expediente.
 (2) Se calcula sobre superficie declarada admisible.
 (3) Aplicación del artículo 16 bis del RD 147/2023.
 (4) Expediente con algunos recintos de pastos permanentes ubicados en espacios protegidos donde la carga ganadera mínima será 0,1 UGM/ha.

Puede verificar la integridad de una copia de este documento mediante la lectura del código QR adjunto o mediante el acceso a la dirección <https://ws050.juntadeandalucia.es/verificarFirma> indicando el código de VERIFICACIÓN

FIRMADO POR	RAQUEL MARIA ESPIN CRESPO	29/01/2025
VERIFICACIÓN	Pk2jmMURSWMFXCU9VKGJRQ2Q7H5BP3	PÁG. 988/2713





APELLIDOS Y NOMBRE / RAZÓN SOCIAL

GARCIA PEREZ RAMON

NIF

****2991*

EXPEDIENTE

1199380

RESOLUCIÓN

CONCESIÓN DE LA AYUDA

DATOS DE MANTENIMIENTO UNIDADES

GRUPO DE PAGO	Sup. Dec. Admisible	Sup. Resuelta	Sobredecl.	% Sobredecl.
ZONAS DE MONTAÑA	9,96	9,96	0,00	0,00

RESUMEN DE PAGOS

	IMPORTE (Euros)			
	RESUELTO	FEADER	MAPA	CAPADR
Pago realizado	926,28	787,34	90,87	48,07

APLICACIÓN DE REDUCCIONES Y PENALIZACIONES (%)

Criterios de subvencionabilidad (1)	Presentación tardía	Omisión declaración	Condicionalidad
0,00	0,00	0,00	0,00

IMPORTE (Euros)

Calculado(2)	Reducción	Penalización	Reducción Penalización (3)	Penalización adicional	Resuelto	FEADER	MAPA	CAPADR
926,28 €	0,00 €	0,00 €	0,00 €	0,00 €	926,28 €	787,34 €	90,87 €	48,07 €
Importe Unitario:	93,00 €	Nuevo Importe Unitario:	93,00 €					

RECINTOS PROPUESTOS

REF.	REFERENCIA SIGPAC	CULTIVO	S/R	USO SIGPAC	Sup. Dec. admisible	Sup. Campo	Sup. Determ.	Sup. Resuelta
-1528192	18-199-003-01125-0001	AVENA	S		0,72		0,72	0,72
-1321365	18-199-001-00334-0001	OLIVAR	R		0,35		0,35	0,35
-47041	18-199-004-01265-0007	OLIVAR	S		0,21		0,21	0,21
6829829	18-199-001-00330-0001	OLIVAR	R		0,25		0,25	0,25
1700000006713066	18-199-001-00331-0001	OLIVAR	R		0,28		0,28	0,28
1700000006713067	18-199-005-00831-0001	OLIVAR	R		0,89		0,89	0,89
1700000006713068	18-199-001-00503-0002	OLIVAR	R		0,89		0,89	0,89
1700000006713069	18-199-004-01243-0001	OLIVAR	R		0,37		0,37	0,37
1700000006713070	18-199-004-01265-0004	OLIVAR	S		0,40		0,40	0,40
1700000006713071	18-199-002-00282-0001	AVENA	S		0,37		0,37	0,37
1700000006713072	18-199-002-00286-0001	AVENA	S		0,65		0,65	0,65
1700000006713073	18-199-004-00172-0001	AVENA	R		0,66		0,66	0,66
1700000006713074	18-199-002-00326-0001	AVENA	S		0,55		0,55	0,55
1700000006713076	18-199-002-00538-0001	AVENA	S		0,41		0,41	0,41
1700000006713079	18-199-003-01214-0003	AVENA	S		0,69		0,69	0,69
1700000006713081	18-199-002-00282-0002	AVENA	S		0,35		0,35	0,35
1700000006713085	18-199-002-00335-0004	ALMENDROS	S		1,92		1,92	1,92

INCIDENCIAS

INCIDENCIA DESCRIPCIÓN

86119	Carga ganadera NO cumple con el valor mínimo de 0,2 UGM/ha. Recinto:18-199-006-00675-00022 Cultivo:62000 PASTOS PERMANENTES DE 5 O MAS AÑOS-SIN VARIEDAD Secano Carga Ganadera:0
86122	Recinto superficie forrajera que realiza la actividad de producción de pastoreo y no declara el o los códigos del Registro de Explotaciones Ganaderas de Andalucía, REGA. Recinto:18-199-006-00675-00022 Cultivo:62000 PASTOS PERMANENTES DE 5 O MAS AÑOS-SIN VARIEDAD Secano
86124	Recinto de forrajera para Cálculo de Carga Ganadera que No pertenece a Explotación. Recinto:18-199-006-00675-00022 Cultivo:62000 PASTOS PERMANENTES DE 5 O MAS AÑOS-SIN VARIEDAD Secano

(1) Con incidencias que retienen pago o deniegan el expediente.

(2) Se calcula sobre superficie declarada admisible.

(3) Aplicación del artículo 16 bis del RD 147/2023.

(4) Expediente con algunos recintos de pastos permanentes ubicados en espacios protegidos donde la carga ganadera mínima será 0,1 UGM/ha.

Puede verificar la integridad de una copia de este documento mediante la lectura del código QR adjunto o mediante el acceso a la dirección <https://ws050.juntadeandalucia.es/verificarFirma> indicando el código de VERIFICACIÓN

FIRMADO POR

RAQUEL MARIA ESPIN CRESPO

29/01/2025

VERIFICACIÓN

Pk2jmMURSWMFXCU9VKGJRQ2Q7H5BP3

PÁG. 989/2713





Datos considerados para el Cálculo de la Carga Ganadera del expediente

Superficie determinada para Cálculo Carga Ganadera: 0,00 ha

Carga Ganadera del Expediente: 0,00 ugm/ha

Incidencias de carga ganadera

INCIDENCIA DESCRIPCIÓN

86122	Recinto superficie forrajera que realiza la actividad de producción de pastoreo y no declara el o los códigos del Registro de Explotaciones Ganaderas de Andalucía, REGA. Recinto:18-199-006-00675-00022 Cultivo:62000 PASTOS PERMANENTES DE 5 O MAS AÑOS-SIN VARIEDAD Secano
86124	Recinto de forrajera para Cálculo de Carga Ganadera que No pertenece a Explotación. Recinto:18-199-006-00675-00022 Cultivo:62000 PASTOS PERMANENTES DE 5 O MAS AÑOS-SIN VARIEDAD Secano
86128	Recinto de Forrajeras que no ha contabilizado para Carga Ganadera por no tener una explotación válida para el cálculo de la Carga Ganadera Recinto:18-199-006-00675-00022 Cultivo:62 PASTOS PERMANENTES DE 5 O MAS AÑOS-

(1) Con incidencias que retienen pago o deniegan el expediente.

(2) Se calcula sobre superficie declarada admisible.

(3) Aplicación del artículo 16 bis del RD 147/2023.

(4) Expediente con algunos recintos de pastos permanentes ubicados en espacios protegidos donde la carga ganadera mínima será 0,1 UGM/ha.

Puede verificar la integridad de una copia de este documento mediante la lectura del código QR adjunto o mediante el acceso a la dirección <https://ws050.juntadeandalucia.es/verificarFirma> indicando el código de VERIFICACIÓN

FIRMADO POR

RAQUEL MARIA ESPIN CRESPO

29/01/2025

VERIFICACIÓN

Pk2jmMURSWMFXC9VKGJRQ2Q7H5BP3

PÁG. 990/2713



**APELLIDOS Y NOMBRE / RAZÓN SOCIAL**

GARCIA RAMIREZ ANGEL MANUEL

NIF

****7559*

EXPEDIENTE

1224019

RESOLUCIÓN

CONCESIÓN DE LA AYUDA

DATOS DE MANTENIMIENTO UNIDADES**GRUPO DE PAGO**

ZONAS DE MONTAÑA

**Sup. Dec.
Admisible**

10,12

**Sup.
Resuelta**

9,39

Sobredecl.

0,73

% Sobredecl.

7,21

RESUMEN DE PAGOS

	IMPORTE (Euros)			
	RESUELTO	FEADER	MAPA	CAPADR
Pago realizado	803,00	682,29	78,74	41,66
Pago indebido	-63,19			
TOTAL	739,81			

APLICACIÓN DE REDUCCIONES Y PENALIZACIONES (%)

Criterios de subvencionabilidad (1)	Presentación tardía	Omisión declaración	Condicionalidad
0,00	0,00	1,00	0,00

IMPORTE (Euros)

Calculado(2)	Reducción	Penalización	Reducción Penalización (3)	Penalización adicional	Resuelto	FEADER	MAPA	CAPADR
941,16 €	67,89 €	125,99 €	0,00 €	0,00 €	739,81 €	628,84 €	72,58 €	38,39 €
Importe Unitario:	93,00 €	Nuevo Importe Unitario:	93,00 €					

(1) Con incidencias que retienen pago o deniegan el expediente.

(2) Se calcula sobre superficie declarada admisible.

(3) Aplicación del artículo 16 bis del RD 147/2023.

(4) Expediente con algunos recintos de pastos permanentes ubicados en espacios protegidos donde la carga ganadera mínima será 0,1 UGM/ha.

Puede verificar la integridad de una copia de este documento mediante la lectura del código QR adjunto o mediante el acceso a la dirección <https://ws050.juntadeandalucia.es/verificarFirma> indicando el código de VERIFICACIÓN

FIRMADO POR

RAQUEL MARIA ESPIN CRESPO

29/01/2025

VERIFICACIÓN

Pk2jmMURSWMFXC9VKGJRRQ2Q7H5BP3

PÁG. 991/2713





RECINTOS PROPUESTOS

REF.	REFERENCIA SIGPAC	CULTIVO	S/R	USO SIGPAC	Sup. Dec. admisible	Sup. Campo	Sup. Determ.	Sup. Resuelta
-1625079	18-150-002-00018-0001	OLIVAR	R		0,08		0,08	0,08
-1579334	18-150-002-00044-0010	AGUACATE	R		0,51		0,51	0,51
-1579333	18-150-002-00017-0002	AGUACATE	R		0,11		0,11	0,11
-1579329	18-008-002-00080-0025	BARBECHO TRADICIONAL	S		0,08		0,08	0,05
-1579328	18-008-002-00080-0024	BARBECHO TRADICIONAL	S		0,37		0,37	0,29
-1579327	18-008-002-00080-0023	ALMENDROS	S		0,76		0,76	0,74
-1343522	18-008-002-00080-0001	ALMENDROS	S		0,93		0,93	0,93
-532447	18-150-002-00044-0037	AGUACATE	R		0,01		0,01	0,01
-190358	18-150-002-00044-0010	AGUACATE	R		0,24		0,24	0,24
-173603	18-150-002-00044-0004	CALABAZA	R		0,01		0,01	0,01
-173602	18-150-002-00044-0032	AGUACATE	S		0,02		0,02	0,02
-173568	18-150-022-00036-0003	OLIVAR	S		0,18		0,18	0,18
-173567	18-150-022-00010-0007	OLIVAR	S		0,27		0,27	0,27
-173566	18-150-022-00010-0007	ALMENDROS	S		0,34		0,34	0,34
170000005485936	18-150-002-00017-0002	AGUACATE	R		0,21		0,21	0,21
170000005485937	18-150-002-00044-0010	AGUACATE	R		0,13		0,13	0,13
170000005485938	18-150-002-00176-0002	AGUACATE	R		0,11		0,11	0,11
170000005485940	18-150-002-00044-0017	NARANJO	R		0,12		0,12	0,12
170000005485943	18-150-002-00044-0025	AGUACATE	R		0,10		0,10	0,10
170000005485944	18-008-002-00080-0002	ALMENDROS	S		1,38		1,38	0,78
170000005485946	18-150-002-00034-0001	OLIVAR	R		0,23		0,23	0,23
170000005485947	18-150-002-00017-0002	OLIVAR	R		0,10		0,10	0,10
170000005485948	18-150-002-00044-0036	OLIVAR	R		0,19		0,19	0,19
170000005485949	18-150-002-00044-0010	OLIVAR	R		0,01		0,01	0,01
170000005485950	18-008-002-00080-0004	OLIVAR	S		0,08		0,08	0,08
170000005485951	18-008-002-00080-0003	OLIVAR	S		0,01		0,01	0,01
170000005485952	18-008-002-00080-0022	OLIVAR	S		0,12		0,12	0,12
170000005485953	18-008-002-00080-0006	OLIVAR	S		0,05		0,05	0,05
170000005485956	18-150-002-00044-0027	OLIVAR	R		0,12		0,12	0,12
170000005485957	18-150-002-00176-0001	OLIVAR	R		0,24		0,24	0,24
170000005485958	18-150-002-00044-0035	OLIVAR	R		0,04		0,04	0,04
170000005485959	18-150-002-00044-0023	OLIVAR	R		0,05		0,05	0,05
170000005485960	18-150-002-00044-0022	OLIVAR	R		0,05		0,05	0,05
170000005485961	18-150-002-00044-0010	OLIVAR	R		0,52		0,52	0,52
170000005485969	18-150-022-00040-0001	OLIVAR	S		0,31		0,31	0,31
170000005485976	18-150-022-00010-0001	ALMENDROS	S		0,75		0,75	0,75
170000005485977	18-150-022-00009-0001	ALMENDROS	S		0,23		0,23	0,23
170000005485978	18-150-022-00036-0001	ALMENDROS	S		0,43		0,43	0,43
170000005485987	18-150-002-00007-0001	ALMENDROS	S		0,63		0,63	0,63

INCIDENCIAS

INCIDENCIA DESCRIPCIÓN

- 219 Superficie bruta de cruce en un recinto en una misma solicitud supera superficie total que el SIGPAC establece para él.
 Recinto:18-008-002-00080-00002 Cultivo:104007 ALMENDROS-COMUNA Secano Suma de superficies declaradas para este recinto por el solicitante (Áreas):138 Superficie SIGPAC total para el recinto (Áreas):78 Exceso de superficie declarada (Hectáreas):0,6
 Recinto:18-008-002-00080-00023 Cultivo:104007 ALMENDROS-COMUNA Secano Suma de superficies declaradas para este recinto por el solicitante (Áreas):76 Superficie SIGPAC total para el recinto (Áreas):74 Exceso de superficie declarada (Hectáreas):0,02
 Recinto:18-008-002-00080-00024 Cultivo:20000 BARBECHO TRADICIONAL-SIN VARIEDAD Secano Suma de superficies declaradas para este recinto por el solicitante (Áreas):37 Superficie SIGPAC total para el recinto (Áreas):29 Exceso de superficie declarada (Hectáreas):0,08
 Recinto:18-008-002-00080-00025 Cultivo:20000 BARBECHO TRADICIONAL-SIN VARIEDAD Secano Suma de superficies declaradas para este recinto por el solicitante (Áreas):8 Superficie SIGPAC total para el recinto (Áreas):5 Exceso de superficie declarada (Hectáreas):0,03
- 226 Recinto abandonado según SIGPAC por el que solicita alguna ayuda/práctica.

(1) Con incidencias que retienen pago o deniegan el expediente.
 (2) Se calcula sobre superficie declarada admisible.
 (3) Aplicación del artículo 16 bis del RD 147/2023.
 (4) Expediente con algunos recintos de pastos permanentes ubicados en espacios protegidos donde la carga ganadera mínima será 0,1 UGM/ha.

Puede verificar la integridad de una copia de este documento mediante la lectura del código QR adjunto o mediante el acceso a la dirección https://ws050.juntadeandalucia.es/verificarFirma indicando el código de VERIFICACIÓN			
FIRMADO POR	RAQUEL MARIA ESPIN CRESPO	29/01/2025	
VERIFICACIÓN	Pk2jmMURSWMFXCU9VKGJQRQ2Q7H5BP3	PÁG. 992/2713	



INCIDENCIAS

INCIDENCIA DESCRIPCIÓN

- Recinto:18-008-002-00080-00028 Cultivo:104007 ALMENDROS-COMUNA Secano
- Recinto:18-150-022-00010-00005 Cultivo:101194 OLIVAR-LECHIN DE GRANADA Secano
- 256 Solicitud con recintos no declarados en campaña actual con una reducción por omisión de superficie superior al 3%
CÓDIGO PARA EL PORCENTAJE DE REDUCCIÓN POR OMISIÓN QUE CORRESPONDE A LA SOLICITUD:1

Datos considerados para el Cálculo de la Carga Ganadera del expediente

Superficie determinada para Cálculo Carga Ganadera: 0,00 ha
Carga Ganadera del Expediente: 0,00 ugm/ha

Incidenias de carga ganadera

INCIDENCIA DESCRIPCIÓN

- 219 Superficie bruta de cruce en un recinto en una misma solicitud supera superficie total que el SIGPAC establece para él.
Recinto:18-008-002-00080-00025 Cultivo:20000 BARBECHO TRADICIONAL-SIN VARIEDAD Secano Suma de superficies declaradas para este recinto por el solicitante (Áreas):8 Superficie SIGPAC total para el recinto (Áreas):5 Exceso de superficie declarada (Hectáreas):0,03
- Recinto:18-008-002-00080-00024 Cultivo:20000 BARBECHO TRADICIONAL-SIN VARIEDAD Secano Suma de superficies declaradas para este recinto por el solicitante (Áreas):37 Superficie SIGPAC total para el recinto (Áreas):29 Exceso de superficie declarada (Hectáreas):0,08
- 452 Actividad agraria declarada en un recinto no compatible con el uso PA, PR o PS asignado en SIGPAC para ese recinto.
Recinto:18-150-022-00010-00003 Cultivo:62000 PASTOS PERMANENTES DE 5 O MAS AÑOS-SIN VARIEDAD Secano USO ASIGNADO EN SIGPAC:PR
- 86128 Recinto de Forrajeras que no ha contabilizado para Carga Ganadera por no tener una explotación válida para el cálculo de la Carga Ganadera
Recinto:18-150-022-00010-00003 Cultivo:62 PASTOS PERMANENTES DE 5 O MAS AÑOS-
- 86132 Recinto superficie forrajera que no realiza la actividad de producción de pastoreo.
Recinto:18-008-002-00080-00025 Cultivo:20000 BARBECHO TRADICIONAL-SIN VARIEDAD Secano
Recinto:18-008-002-00080-00024 Cultivo:20000 BARBECHO TRADICIONAL-SIN VARIEDAD Secano
- 86133 Recinto de forrajera No solicitado para Cálculo de Carga Ganadera que No pertenece a Explotación.
Recinto:18-150-022-00010-00003 Cultivo:62000 PASTOS PERMANENTES DE 5 O MAS AÑOS-SIN VARIEDAD Secano

(1) Con incidencias que retienen pago o deniegan el expediente.

(2) Se calcula sobre superficie declarada admisible.

(3) Aplicación del artículo 16 bis del RD 147/2023.

(4) Expediente con algunos recintos de pastos permanentes ubicados en espacios protegidos donde la carga ganadera mínima será 0,1 UGM/ha.

Puede verificar la integridad de una copia de este documento mediante la lectura del código QR adjunto o mediante el acceso a la dirección <https://ws050.juntadeandalucia.es/verificarFirma> indicando el código de VERIFICACIÓN

FIRMADO POR	RAQUEL MARIA ESPIN CRESPO	29/01/2025	
VERIFICACIÓN	Pk2jmMURSWMFXCU9VKGJRQ2Q7H5BP3	PÁG. 993/2713	

**APELLIDOS Y NOMBRE / RAZÓN SOCIAL**

GARCIA ROBLES EUFEMIO

NIF

****1949*

EXPEDIENTE

1128228

RESOLUCIÓN

CONCESIÓN DE LA AYUDA

DATOS DE MANTENIMIENTO UNIDADES

GRUPO DE PAGO	Sup. Dec. Admisible	Sup. Resuelta	Sobredecl.	% Sobredecl.
ZONAS DE MONTAÑA	63,66	63,63	0,03	0,05

RESUMEN DE PAGOS

	IMPORTE (Euros)			
	RESUELTO	FEADER	MAPA	CAPADR
Pago realizado	2.045,04	1.738,28	200,62	106,14

APLICACIÓN DE REDUCCIONES Y PENALIZACIONES (%)

Criterios de subvencionabilidad (1)	Presentación tardía	Omisión declaración	Condicionabilidad
0,00	0,00	0,00	0,00

IMPORTE (Euros)

Calculado(2)	Reducción	Penalización	Reducción Penalización (3)	Penalización adicional	Resuelto	FEADER	MAPA	CAPADR
2.046,00 €	0,96 €	0,00 €	0,00 €	0,00 €	2.045,04 €	1.738,28 €	200,62 €	106,14 €
Importe Unitario:	93,00 €	Nuevo Importe Unitario:	32,14 €					

(1) Con incidencias que retienen pago o deniegan el expediente.

(2) Se calcula sobre superficie declarada admisible.

(3) Aplicación del artículo 16 bis del RD 147/2023.

(4) Expediente con algunos recintos de pastos permanentes ubicados en espacios protegidos donde la carga ganadera mínima será 0,1 UGM/ha.

Puede verificar la integridad de una copia de este documento mediante la lectura del código QR adjunto o mediante el acceso a la dirección <https://ws050.juntadeandalucia.es/verificarFirma> indicando el código de VERIFICACIÓN

FIRMADO POR

RAQUEL MARIA ESPIN CRESPO

29/01/2025

VERIFICACIÓN

Pk2jmMURSWMFXCU9VKGJRQ2Q7H5BP3

PÁG. 994/2713





RECINTOS PROPUESTOS

REF.	REFERENCIA SIGPAC	CULTIVO	S/R	USO SIGPAC	Sup. Dec. admisible	Sup. Campo	Sup. Determ.	Sup. Resulta
-1590034	18-167-003-00148-0001	ALMENDROS	S		0,33		0,33	0,33
4618648	18-167-003-00387-0001	ALMENDROS	S		0,78		0,78	0,78
4618649	18-167-003-00153-0001	ALMENDROS	S		1,14		1,14	1,14
4618653	18-167-003-00146-0001	ALMENDROS	S		2,86		2,86	2,86
5075330	18-167-003-00433-0001	ALMENDROS	S		0,91		0,91	0,91
5075331	18-167-003-00433-0002	ALMENDROS	S		0,11		0,11	0,11
6886588	18-167-003-00390-0001	ALMENDROS	S		0,77		0,77	0,77
170000005813860	18-167-002-00070-0001	ALMENDROS	S		2,69		2,69	2,69
170000005813861	18-167-002-00091-0001	ALMENDROS	S		0,90		0,90	0,90
170000005813862	18-167-002-00076-0001	ALMENDROS	S		1,33		1,33	1,33
170000005813864	18-167-002-00277-0001	ALMENDROS	S		0,51		0,51	0,51
170000005813865	18-167-003-00092-0001	ALMENDROS	S		0,28		0,28	0,28
170000005813866	18-167-002-00095-0001	ALMENDROS	S		1,39		1,39	1,39
170000005813867	18-167-003-00090-0001	ALMENDROS	S		0,51		0,51	0,51
170000005813868	18-167-024-00243-0001	ALMENDROS	S		0,58		0,58	0,58
170000005813869	18-167-003-00071-0001	ALMENDROS	S		0,72		0,72	0,72
170000005813870	18-167-003-00542-0001	ALMENDROS	S		0,16		0,16	0,16
170000005813871	18-167-002-00277-0006	ALMENDROS	S		1,28		1,28	1,28
170000005813872	18-167-003-00148-0001	ALMENDROS	S		1,48		1,48	1,48
170000005813875	18-167-003-00145-0001	ALMENDROS	S		4,89		4,89	4,89
170000005813876	18-167-003-00145-0002	ALMENDROS	S		0,46		0,46	0,46
170000005813880	18-167-003-00219-0001	ALMENDROS	S		1,88		1,88	1,88
170000005813882	18-167-003-00555-0001	ALMENDROS	S		1,58		1,58	1,58
170000005813883	18-167-003-00463-0001	ALMENDROS	S		0,30		0,30	0,30
170000005813884	18-167-003-00165-0001	ALMENDROS	S		6,59		6,59	6,59
170000005813885	18-167-026-00007-0001	ALMENDROS	S		1,86		1,86	1,83
170000005813886	18-167-003-00418-0001	ALMENDROS	S		1,52		1,52	1,52
170000005813887	18-167-003-00420-0001	ALMENDROS	S		0,84		0,84	0,84
170000005813888	18-167-003-00276-0001	ALMENDROS	S		1,46		1,46	1,46
170000005813889	18-167-003-00510-0002	ALMENDROS	S		2,60		2,60	2,60
170000005813890	18-167-003-00408-0001	ALMENDROS	S		2,15		2,15	2,15
170000005813891	18-167-003-00432-0003	ALMENDROS	S		1,83		1,83	1,83
170000005813892	18-167-003-00535-0001	ALMENDROS	S		2,88		2,88	2,88
170000005813893	18-167-005-00244-0004	ALMENDROS	S		0,27		0,27	0,27
170000005813898	18-167-005-00244-0003	ALMENDROS	S		2,63		2,63	2,63
170000005813899	18-167-003-00518-0001	ALMENDROS	S		6,06		6,06	6,06
170000005813901	18-167-026-00008-0012	ALMENDROS	S		0,09		0,09	0,09
170000005813902	18-167-026-00261-0002	ALMENDROS	S		3,78		3,78	3,78
170000005813903	18-167-003-00517-0001	ALMENDROS	S		1,26		1,26	1,26

INCIDENCIAS

INCIDENCIA DESCRIPCIÓN

452	Actividad agraria declarada en un recinto no compatible con el uso PA, PR o PS asignado en SIGPAC para ese recinto. Recinto:18-167-002-00076-00003 Cultivo:62000 PASTOS PERMANENTES DE 5 O MAS AÑOS-SIN VARIEDAD Secano USO ASIGNADO EN SIGPAC:PR Recinto:18-167-002-00277-00016 Cultivo:62000 PASTOS PERMANENTES DE 5 O MAS AÑOS-SIN VARIEDAD Secano USO ASIGNADO EN SIGPAC:PS Recinto:18-167-003-00145-00003 Cultivo:62000 PASTOS PERMANENTES DE 5 O MAS AÑOS-SIN VARIEDAD Secano USO ASIGNADO EN SIGPAC:PR Recinto:18-167-003-00418-00002 Cultivo:62000 PASTOS PERMANENTES DE 5 O MAS AÑOS-SIN VARIEDAD Secano USO ASIGNADO EN SIGPAC:PR
3795	Recinto declarado con una situación de riesgo de abandono. Recinto:18-167-003-00146-00001 Cultivo: -

(1) Con incidencias que retienen pago o deniegan el expediente.
 (2) Se calcula sobre superficie declarada admisible.
 (3) Aplicación del artículo 16 bis del RD 147/2023.
 (4) Expediente con algunos recintos de pastos permanentes ubicados en espacios protegidos donde la carga ganadera mínima será 0,1 UGM/ha.

Puede verificar la integridad de una copia de este documento mediante la lectura del código QR adjunto o mediante el acceso a la dirección https://ws050.juntadeandalucia.es/verificarFirma indicando el código de VERIFICACIÓN			
FIRMADO POR	RAQUEL MARIA ESPIN CRESPO	29/01/2025	
VERIFICACIÓN	Pk2jmMURSWMFCU9VKGJQRQ2Q7H5BP3	PÁG. 995/2713	



INCIDENCIAS

INCIDENCIA DESCRIPCIÓN

- 4272 Recinto:18-167-003-00387-00001 Cultivo: -
Verifica que las líneas de declaración de las Solicitudes Únicas no tienen solapes con la capa de Retroactividad Gráfica (ambas de la misma campaña) a nivel de expediente/línea de declaración gráfica de la solicitud.
Recinto:18-167-026-00007-00001 Cultivo: - Agregado de la referencia del recinto.:0 Zona de la referencia del recinto.:0 Superficie solapada.:0,03 Id. Incid.:100417702
- 86119 Carga ganadera NO cumple con el valor mínimo de 0,2 UGM/ha.
Recinto:18-167-002-00277-00016 Cultivo:62000 PASTOS PERMANENTES DE 5 O MAS AÑOS-SIN VARIEDAD Secano Carga Ganadera:0
Recinto:18-167-003-00145-00003 Cultivo:62000 PASTOS PERMANENTES DE 5 O MAS AÑOS-SIN VARIEDAD Secano Carga Ganadera:0
Recinto:18-167-003-00418-00002 Cultivo:62000 PASTOS PERMANENTES DE 5 O MAS AÑOS-SIN VARIEDAD Secano Carga Ganadera:0
- 86120 Para explotaciones de pastos permanentes ubicadas en espacios protegidos la carga ganadera mínima será 0,1 UGM/ha.
Recinto:18-167-002-00076-00003 Cultivo:62000 PASTOS PERMANENTES DE 5 O MAS AÑOS-SIN VARIEDAD Secano Carga Ganadera:0
- 86121 Recinto superficie forrajera que no realiza la actividad de producción de pastoreo.
Recinto:18-167-002-00076-00003 Cultivo:62000 PASTOS PERMANENTES DE 5 O MAS AÑOS-SIN VARIEDAD Secano Actividad Agraria del recinto:2
Recinto:18-167-002-00277-00016 Cultivo:62000 PASTOS PERMANENTES DE 5 O MAS AÑOS-SIN VARIEDAD Secano Actividad Agraria del recinto:2
Recinto:18-167-003-00145-00003 Cultivo:62000 PASTOS PERMANENTES DE 5 O MAS AÑOS-SIN VARIEDAD Secano Actividad Agraria del recinto:2
Recinto:18-167-003-00418-00002 Cultivo:62000 PASTOS PERMANENTES DE 5 O MAS AÑOS-SIN VARIEDAD Secano Actividad Agraria del recinto:2
- 86122 Recinto superficie forrajera que realiza la actividad de producción de pastoreo y no declara el o los códigos del Registro de Explotaciones Ganaderas de Andalucía, REGA.
Recinto:18-167-002-00076-00003 Cultivo:62000 PASTOS PERMANENTES DE 5 O MAS AÑOS-SIN VARIEDAD Secano
Recinto:18-167-002-00277-00016 Cultivo:62000 PASTOS PERMANENTES DE 5 O MAS AÑOS-SIN VARIEDAD Secano
Recinto:18-167-003-00145-00003 Cultivo:62000 PASTOS PERMANENTES DE 5 O MAS AÑOS-SIN VARIEDAD Secano
Recinto:18-167-003-00418-00002 Cultivo:62000 PASTOS PERMANENTES DE 5 O MAS AÑOS-SIN VARIEDAD Secano
- 86124 Recinto de forrajera para Cálculo de Carga Ganadera que No pertenece a Explotación.
Recinto:18-167-002-00076-00003 Cultivo:62000 PASTOS PERMANENTES DE 5 O MAS AÑOS-SIN VARIEDAD Secano
Recinto:18-167-002-00277-00016 Cultivo:62000 PASTOS PERMANENTES DE 5 O MAS AÑOS-SIN VARIEDAD Secano
Recinto:18-167-003-00145-00003 Cultivo:62000 PASTOS PERMANENTES DE 5 O MAS AÑOS-SIN VARIEDAD Secano
Recinto:18-167-003-00418-00002 Cultivo:62000 PASTOS PERMANENTES DE 5 O MAS AÑOS-SIN VARIEDAD Secano

Datos considerados para el Cálculo de la Carga Ganadera del expediente

Superficie determinada para Cálculo Carga Ganadera: 0,00 ha
Carga Ganadera del Expediente: 0,00 ugm/ha

Incidenias de carga ganadera

INCIDENCIA DESCRIPCIÓN

- 452 Actividad agraria declarada en un recinto no compatible con el uso PA, PR o PS asignado en SIGPAC para ese recinto.
Recinto:18-167-003-00418-00002 Cultivo:62000 PASTOS PERMANENTES DE 5 O MAS AÑOS-SIN VARIEDAD Secano USO ASIGNADO EN SIGPAC:PR
Recinto:18-167-003-00145-00003 Cultivo:62000 PASTOS PERMANENTES DE 5 O MAS AÑOS-SIN VARIEDAD Secano USO ASIGNADO EN SIGPAC:PR
Recinto:18-167-002-00076-00003 Cultivo:62000 PASTOS PERMANENTES DE 5 O MAS AÑOS-SIN VARIEDAD Secano USO ASIGNADO EN SIGPAC:PR
Recinto:18-167-002-00277-00016 Cultivo:62000 PASTOS PERMANENTES DE 5 O MAS AÑOS-SIN VARIEDAD Secano USO ASIGNADO EN SIGPAC:PS
- 86122 Recinto superficie forrajera que realiza la actividad de producción de pastoreo y no declara el o los códigos del Registro de Explotaciones Ganaderas de Andalucía, REGA.
Recinto:18-167-003-00418-00002 Cultivo:62000 PASTOS PERMANENTES DE 5 O MAS AÑOS-SIN VARIEDAD Secano
Recinto:18-167-003-00145-00003 Cultivo:62000 PASTOS PERMANENTES DE 5 O MAS AÑOS-SIN VARIEDAD Secano
Recinto:18-167-002-00076-00003 Cultivo:62000 PASTOS PERMANENTES DE 5 O MAS AÑOS-SIN VARIEDAD Secano
Recinto:18-167-002-00277-00016 Cultivo:62000 PASTOS PERMANENTES DE 5 O MAS AÑOS-SIN VARIEDAD Secano
- 86124 Recinto de forrajera para Cálculo de Carga Ganadera que No pertenece a Explotación.

(1) Con incidencias que retienen pago o deniegan el expediente.
(2) Se calcula sobre superficie declarada admisible.
(3) Aplicación del artículo 16 bis del RD 147/2023.
(4) Expediente con algunos recintos de pastos permanentes ubicados en espacios protegidos donde la carga ganadera mínima será 0,1 UGM/ha.

Puede verificar la integridad de una copia de este documento mediante la lectura del código QR adjunto o mediante el acceso a la dirección <https://ws050.juntadeandalucia.es/verificarFirma> indicando el código de VERIFICACIÓN

FIRMADO POR	RAQUEL MARIA ESPIN CRESPO	29/01/2025	
VERIFICACIÓN	Pk2jmMURSWMFXC9VKGJRQ2Q7H5BP3	PÁG. 996/2713	



	Recinto:18-167-003-00418-00002	Cultivo:62000	PASTOS PERMANENTES DE 5 O MAS AÑOS-SIN VARIEDAD	Secano
	Recinto:18-167-003-00145-00003	Cultivo:62000	PASTOS PERMANENTES DE 5 O MAS AÑOS-SIN VARIEDAD	Secano
	Recinto:18-167-002-00076-00003	Cultivo:62000	PASTOS PERMANENTES DE 5 O MAS AÑOS-SIN VARIEDAD	Secano
	Recinto:18-167-002-00277-00016	Cultivo:62000	PASTOS PERMANENTES DE 5 O MAS AÑOS-SIN VARIEDAD	Secano
86128	Recinto de Forrajeras que no ha contabilizado para Carga Ganadera por no tener una explotación válida para el cálculo de la Carga Ganadera			
	Recinto:18-167-003-00418-00002	Cultivo:62	PASTOS PERMANENTES DE 5 O MAS AÑOS-	
	Recinto:18-167-003-00145-00003	Cultivo:62	PASTOS PERMANENTES DE 5 O MAS AÑOS-	
	Recinto:18-167-002-00076-00003	Cultivo:62	PASTOS PERMANENTES DE 5 O MAS AÑOS-	
	Recinto:18-167-002-00277-00016	Cultivo:62	PASTOS PERMANENTES DE 5 O MAS AÑOS-	
86132	Recinto superficie forrajera que no realiza la actividad de producción de pastoreo.			
	Recinto:18-167-003-00418-00002	Cultivo:62000	PASTOS PERMANENTES DE 5 O MAS AÑOS-SIN VARIEDAD	Secano
	Recinto:18-167-003-00145-00003	Cultivo:62000	PASTOS PERMANENTES DE 5 O MAS AÑOS-SIN VARIEDAD	Secano
	Recinto:18-167-002-00076-00003	Cultivo:62000	PASTOS PERMANENTES DE 5 O MAS AÑOS-SIN VARIEDAD	Secano
	Recinto:18-167-002-00277-00016	Cultivo:62000	PASTOS PERMANENTES DE 5 O MAS AÑOS-SIN VARIEDAD	Secano

(1) Con incidencias que retienen pago o deniegan el expediente.

(2) Se calcula sobre superficie declarada admisible.

(3) Aplicación del artículo 16 bis del RD 147/2023.

(4) Expediente con algunos recintos de pastos permanentes ubicados en espacios protegidos donde la carga ganadera mínima será 0,1 UGM/ha.

Puede verificar la integridad de una copia de este documento mediante la lectura del código QR adjunto o mediante el acceso a la dirección <https://ws050.juntadeandalucia.es/verificarFirma> indicando el código de VERIFICACIÓN

FIRMADO POR

RAQUEL MARIA ESPIN CRESPO

29/01/2025

VERIFICACIÓN

Pk2jmMURSWMFXCU9VKGJRQ2Q7H5BP3

PÁG. 997/2713



**APELLIDOS Y NOMBRE / RAZÓN SOCIAL**

GARCIA RODRIGUEZ MANUEL

NIF

****5056*

EXPEDIENTE

1146105

RESOLUCIÓN

CONCESIÓN DE LA AYUDA

DATOS DE MANTENIMIENTO UNIDADES

GRUPO DE PAGO	Sup. Dec. Admisible	Sup. Resuelta	Sobredecl.	% Sobredecl.
ZONAS DE MONTAÑA	11,03	11,03	0,00	0,00

RESUMEN DE PAGOS

	IMPORTE (Euros)			
	RESUELTO	FEADER	MAPA	CAPADR
Pago realizado	1.025,79	871,92	100,63	53,24

APLICACIÓN DE REDUCCIONES Y PENALIZACIONES (%)

Criterios de subvencionabilidad (1)	Presentación tardía	Omisión declaración	Condicionabilidad
0,00	0,00	0,00	0,00

IMPORTE (Euros)

Calculado(2)	Reducción	Penalización	Reducción Penalización (3)	Penalización adicional	Resuelto	FEADER	MAPA	CAPADR
1.025,79 €	0,00 €	0,00 €	0,00 €	0,00 €	1.025,79 €	871,92 €	100,63 €	53,24 €
Importe Unitario:	93,00 €	Nuevo Importe Unitario:		93,00 €				

(1) Con incidencias que retienen pago o deniegan el expediente.

(2) Se calcula sobre superficie declarada admisible.

(3) Aplicación del artículo 16 bis del RD 147/2023.

(4) Expediente con algunos recintos de pastos permanentes ubicados en espacios protegidos donde la carga ganadera mínima será 0,1 UGM/ha.

Puede verificar la integridad de una copia de este documento mediante la lectura del código QR adjunto o mediante el acceso a la dirección <https://ws050.juntadeandalucia.es/verificarFirma> indicando el código de VERIFICACIÓN

FIRMADO POR

RAQUEL MARIA ESPIN CRESPO

29/01/2025

VERIFICACIÓN

Pk2jmMURSWMFXCU9VKGJRRQ2Q7H5BP3

PÁG. 998/2713





RECINTOS PROPUESTOS

REF.	REFERENCIA SIGPAC	CULTIVO	S/R	USO SIGPAC	Sup. Dec. admisible	Sup. Campo	Sup. Determ.	Sup. Resuelta
-1579595	18-059-003-00036-0001	CEBADA	S		0,84		0,84	0,84
-897273	18-059-028-00008-0002	OTROS FRUTALES	S		0,02		0,02	0,02
1700000005152604	18-059-003-00002-0001	CEBADA	S		0,92		0,92	0,92
1700000005152605	18-059-003-00003-0002	CEBADA	S		1,47		1,47	1,47
1700000005152621	18-059-027-00095-0001	CEBADA	S		0,12		0,12	0,12
1700000005152622	18-059-027-00096-0002	CEBADA	S		0,30		0,30	0,30
1700000005152633	18-059-028-00034-0001	CEBADA	S		0,01		0,01	0,01
1700000005152634	18-059-028-00036-0001	CEBADA	S		0,20		0,20	0,20
1700000005152635	18-059-028-00008-0001	CEBADA	S		0,33		0,33	0,33
1700000005152636	18-059-028-00009-0001	CEBADA	S		0,49		0,49	0,49
1700000005152637	18-059-028-00010-0002	CEBADA	S		0,26		0,26	0,26
1700000005152638	18-059-028-00011-0001	CEBADA	S		0,18		0,18	0,18
1700000005152639	18-059-025-00108-0001	CEBADA	S		1,06		1,06	1,06
1700000005152640	18-059-025-00107-0001	CEBADA	S		0,46		0,46	0,46
1700000005152641	18-059-013-09005-0001	CEBADA	S		0,02		0,02	0,02
1700000005152642	18-059-025-00113-0003	CEBADA	S		1,15		1,15	1,15
1700000005152643	18-059-027-00053-0002	CEBADA	S		0,04		0,04	0,04
1700000005152644	18-059-027-00065-0002	CEBADA	S		0,07		0,07	0,07
1700000005152645	18-059-028-00005-0001	CEBADA	S		0,24		0,24	0,24
1700000005152646	18-059-028-00006-0001	CEBADA	S		0,37		0,37	0,37
1700000005152647	18-059-028-00017-0001	CEBADA	S		0,27		0,27	0,27
1700000005152648	18-059-028-00019-0001	CEBADA	S		0,09		0,09	0,09
1700000005152649	18-059-028-00020-0001	CEBADA	S		0,04		0,04	0,04
1700000005152650	18-059-027-00093-0001	CEBADA	S		0,16		0,16	0,16
1700000005152652	18-059-027-00060-0001	CEBADA	S		0,12		0,12	0,12
1700000005152653	18-059-028-00029-0001	CEBADA	S		0,20		0,20	0,20
1700000005152654	18-059-028-00030-0001	CEBADA	S		0,10		0,10	0,10
1700000005152655	18-059-028-00031-0001	CEBADA	S		0,10		0,10	0,10
1700000005152656	18-059-028-00032-0001	CEBADA	S		0,14		0,14	0,14
1700000005152657	18-059-028-00033-0001	CEBADA	S		0,33		0,33	0,33
1700000005152658	18-059-027-00070-0001	CEBADA	S		0,20		0,20	0,20
1700000005152659	18-059-028-00015-0001	CEBADA	S		0,01		0,01	0,01
1700000005152660	18-059-027-00072-0001	CEBADA	S		0,26		0,26	0,26
1700000005152661	18-059-027-00078-0001	CEBADA	S		0,41		0,41	0,41
1700000005152673	18-059-027-00065-0003	OTROS FRUTALES	S		0,02		0,02	0,02
1700000005152699	18-059-027-00076-0006	OTROS FRUTALES	S		0,01		0,01	0,01
1700000005152707	18-059-027-00065-0001	OTROS FRUTALES	S		0,02		0,02	0,02

INCIDENCIAS

INCIDENCIA DESCRIPCIÓN

- 226 Recinto abandonado según SIGPAC por el que solicita alguna ayuda/práctica.
 Recinto:18-059-028-00131-00001 Cultivo:62000 PASTOS PERMANENTES DE 5 O MAS AÑOS-SIN VARIEDAD Secano
 Recinto:18-059-028-00131-00002 Cultivo:62000 PASTOS PERMANENTES DE 5 O MAS AÑOS-SIN VARIEDAD Secano
 Recinto:18-059-028-00136-00002 Cultivo:62000 PASTOS PERMANENTES DE 5 O MAS AÑOS-SIN VARIEDAD Secano
 Recinto:18-059-028-00137-00003 Cultivo:62000 PASTOS PERMANENTES DE 5 O MAS AÑOS-SIN VARIEDAD Secano
- 3795 Recinto declarado con una situación de riesgo de abandono.
 Recinto:18-059-027-00053-00001 Cultivo: -
- 74336 Recinto con uso declarado o cultivo declarado NO válido
 Recinto:18-059-027-00026-00001 Cultivo:358000 MEZCLA DE FORESTALES-SIN VARIEDAD Secano Uso Sigpac:FO
- 86119 Carga ganadera NO cumple con el valor mínimo de 0,2 UGM/ha.
 Recinto:18-059-003-00003-00003 Cultivo:62000 PASTOS PERMANENTES DE 5 O MAS AÑOS-SIN VARIEDAD Secano Carga Ganadera:0

(1) Con incidencias que retienen pago o deniegan el expediente.
 (2) Se calcula sobre superficie declarada admisible.
 (3) Aplicación del artículo 16 bis del RD 147/2023.
 (4) Expediente con algunos recintos de pastos permanentes ubicados en espacios protegidos donde la carga ganadera mínima será 0,1 UGM/ha.

Puede verificar la integridad de una copia de este documento mediante la lectura del código QR adjunto o mediante el acceso a la dirección https://ws050.juntadeandalucia.es/verificarFirma indicando el código de VERIFICACIÓN			
FIRMADO POR	RAQUEL MARIA ESPIN CRESPO	29/01/2025	
VERIFICACIÓN	Pk2jmMURSWMFXCU9VKGJRQ2Q7H5BP3	PÁG. 999/2713	



INCIDENCIAS

INCIDENCIA DESCRIPCIÓN

Recinto:18-059-003-00036-00002	Cultivo:62000	PASTOS PERMANENTES DE 5 O MAS AÑOS-SIN VARIEDAD	Secano	Carga Ganadera:0
Recinto:18-059-003-00036-00003	Cultivo:62000	PASTOS PERMANENTES DE 5 O MAS AÑOS-SIN VARIEDAD	Secano	Carga Ganadera:0
Recinto:18-059-005-00022-00006	Cultivo:62000	PASTOS PERMANENTES DE 5 O MAS AÑOS-SIN VARIEDAD	Secano	Carga Ganadera:0
Recinto:18-059-005-00022-00007	Cultivo:62000	PASTOS PERMANENTES DE 5 O MAS AÑOS-SIN VARIEDAD	Secano	Carga Ganadera:0
Recinto:18-059-005-00022-00008	Cultivo:62000	PASTOS PERMANENTES DE 5 O MAS AÑOS-SIN VARIEDAD	Secano	Carga Ganadera:0
Recinto:18-059-005-00024-00001	Cultivo:62000	PASTOS PERMANENTES DE 5 O MAS AÑOS-SIN VARIEDAD	Secano	Carga Ganadera:0
Recinto:18-059-014-00038-00001	Cultivo:62000	PASTOS PERMANENTES DE 5 O MAS AÑOS-SIN VARIEDAD	Secano	Carga Ganadera:0
Recinto:18-059-014-00039-00002	Cultivo:62000	PASTOS PERMANENTES DE 5 O MAS AÑOS-SIN VARIEDAD	Secano	Carga Ganadera:0
Recinto:18-059-015-00042-00001	Cultivo:20000	BARBECHO TRADICIONAL-SIN VARIEDAD	Secano	Carga Ganadera:0
Recinto:18-059-016-00009-00004	Cultivo:62000	PASTOS PERMANENTES DE 5 O MAS AÑOS-SIN VARIEDAD	Secano	Carga Ganadera:0
Recinto:18-059-017-00008-00001	Cultivo:62000	PASTOS PERMANENTES DE 5 O MAS AÑOS-SIN VARIEDAD	Secano	Carga Ganadera:0
Recinto:18-059-017-00016-00002	Cultivo:62000	PASTOS PERMANENTES DE 5 O MAS AÑOS-SIN VARIEDAD	Secano	Carga Ganadera:0
Recinto:18-059-017-00016-00003	Cultivo:62000	PASTOS PERMANENTES DE 5 O MAS AÑOS-SIN VARIEDAD	Secano	Carga Ganadera:0
Recinto:18-059-025-00138-00002	Cultivo:20000	BARBECHO TRADICIONAL-SIN VARIEDAD	Secano	Carga Ganadera:0
Recinto:18-059-027-00025-00002	Cultivo:62000	PASTOS PERMANENTES DE 5 O MAS AÑOS-SIN VARIEDAD	Secano	Carga Ganadera:0
Recinto:18-059-027-00029-00001	Cultivo:62000	PASTOS PERMANENTES DE 5 O MAS AÑOS-SIN VARIEDAD	Secano	Carga Ganadera:0
Recinto:18-059-027-00031-00001	Cultivo:62000	PASTOS PERMANENTES DE 5 O MAS AÑOS-SIN VARIEDAD	Secano	Carga Ganadera:0
Recinto:18-059-027-00032-00001	Cultivo:20000	BARBECHO TRADICIONAL-SIN VARIEDAD	Secano	Carga Ganadera:0
Recinto:18-059-027-00033-00001	Cultivo:20000	BARBECHO TRADICIONAL-SIN VARIEDAD	Secano	Carga Ganadera:0
Recinto:18-059-027-00038-00001	Cultivo:20000	BARBECHO TRADICIONAL-SIN VARIEDAD	Secano	Carga Ganadera:0
Recinto:18-059-027-00038-00002	Cultivo:62000	PASTOS PERMANENTES DE 5 O MAS AÑOS-SIN VARIEDAD	Secano	Carga Ganadera:0
Recinto:18-059-027-00038-00003	Cultivo:62000	PASTOS PERMANENTES DE 5 O MAS AÑOS-SIN VARIEDAD	Secano	Carga Ganadera:0
Recinto:18-059-027-00038-00004	Cultivo:62000	PASTOS PERMANENTES DE 5 O MAS AÑOS-SIN VARIEDAD	Secano	Carga Ganadera:0
Recinto:18-059-027-00040-00001	Cultivo:62000	PASTOS PERMANENTES DE 5 O MAS AÑOS-SIN VARIEDAD	Secano	Carga Ganadera:0
Recinto:18-059-027-00040-00002	Cultivo:62000	PASTOS PERMANENTES DE 5 O MAS AÑOS-SIN VARIEDAD	Secano	Carga Ganadera:0
Recinto:18-059-027-00044-00001	Cultivo:20000	BARBECHO TRADICIONAL-SIN VARIEDAD	Secano	Carga Ganadera:0
Recinto:18-059-027-00045-00001	Cultivo:20000	BARBECHO TRADICIONAL-SIN VARIEDAD	Secano	Carga Ganadera:0
Recinto:18-059-027-00046-00001	Cultivo:20000	BARBECHO TRADICIONAL-SIN VARIEDAD	Secano	Carga Ganadera:0
Recinto:18-059-027-00048-00001	Cultivo:20000	BARBECHO TRADICIONAL-SIN VARIEDAD	Secano	Carga Ganadera:0
Recinto:18-059-027-00053-00001	Cultivo:20000	BARBECHO TRADICIONAL-SIN VARIEDAD	Secano	Carga Ganadera:0
Recinto:18-059-027-00053-00003	Cultivo:62000	PASTOS PERMANENTES DE 5 O MAS AÑOS-SIN VARIEDAD	Secano	Carga Ganadera:0
Recinto:18-059-027-00057-00001	Cultivo:20000	BARBECHO TRADICIONAL-SIN VARIEDAD	Secano	Carga Ganadera:0
Recinto:18-059-027-00061-00002	Cultivo:20000	BARBECHO TRADICIONAL-SIN VARIEDAD	Secano	Carga Ganadera:0
Recinto:18-059-027-00067-00001	Cultivo:20000	BARBECHO TRADICIONAL-SIN VARIEDAD	Secano	Carga Ganadera:0
Recinto:18-059-027-00067-00002	Cultivo:62000	PASTOS PERMANENTES DE 5 O MAS AÑOS-SIN VARIEDAD	Secano	Carga Ganadera:0
Recinto:18-059-027-00068-00001	Cultivo:62000	PASTOS PERMANENTES DE 5 O MAS AÑOS-SIN VARIEDAD	Secano	Carga Ganadera:0
Recinto:18-059-027-00069-00001	Cultivo:62000	PASTOS PERMANENTES DE 5 O MAS AÑOS-SIN VARIEDAD	Secano	Carga Ganadera:0
Recinto:18-059-027-00076-00002	Cultivo:20000	BARBECHO TRADICIONAL-SIN VARIEDAD	Secano	Carga Ganadera:0
Recinto:18-059-027-00076-00003	Cultivo:20000	BARBECHO TRADICIONAL-SIN VARIEDAD	Secano	Carga Ganadera:0
Recinto:18-059-027-00076-00005	Cultivo:62000	PASTOS PERMANENTES DE 5 O MAS AÑOS-SIN VARIEDAD	Secano	Carga Ganadera:0

(1) Con incidencias que retienen pago o deniegan el expediente.

(2) Se calcula sobre superficie declarada admisible.

(3) Aplicación del artículo 16 bis del RD 147/2023.

(4) Expediente con algunos recintos de pastos permanentes ubicados en espacios protegidos donde la carga ganadera mínima será 0,1 UGM/ha.

Puede verificar la integridad de una copia de este documento mediante la lectura del código QR adjunto o mediante el acceso a la dirección <https://ws050.juntadeandalucia.es/verificarFirma> indicando el código de VERIFICACIÓN

FIRMADO POR	RAQUEL MARIA ESPIN CRESPO	29/01/2025	
VERIFICACIÓN	Pk2jmMURSWMFCXU9VKGJQR2Q7H5BP3	PÁG. 1000/2713	



INCIDENCIAS

INCIDENCIA DESCRIPCIÓN

	Ganadera:0
	Recinto:18-059-027-00076-00007 Cultivo:20000 BARBECHO TRADICIONAL-SIN VARIEDAD Secano Carga Ganadera:0
	Recinto:18-059-027-00080-00001 Cultivo:20000 BARBECHO TRADICIONAL-SIN VARIEDAD Secano Carga Ganadera:0
	Recinto:18-059-027-00081-00001 Cultivo:20000 BARBECHO TRADICIONAL-SIN VARIEDAD Secano Carga Ganadera:0
	Recinto:18-059-027-00082-00002 Cultivo:20000 BARBECHO TRADICIONAL-SIN VARIEDAD Secano Carga Ganadera:0
	Recinto:18-059-027-00082-00003 Cultivo:62000 PASTOS PERMANENTES DE 5 O MAS AÑOS-SIN VARIEDAD Secano Carga Ganadera:0
	Recinto:18-059-027-00083-00002 Cultivo:20000 BARBECHO TRADICIONAL-SIN VARIEDAD Secano Carga Ganadera:0
	Recinto:18-059-027-00083-00004 Cultivo:62000 PASTOS PERMANENTES DE 5 O MAS AÑOS-SIN VARIEDAD Secano Carga Ganadera:0
	Recinto:18-059-027-00091-00002 Cultivo:62000 PASTOS PERMANENTES DE 5 O MAS AÑOS-SIN VARIEDAD Secano Carga Ganadera:0
	Recinto:18-059-027-00092-00001 Cultivo:62000 PASTOS PERMANENTES DE 5 O MAS AÑOS-SIN VARIEDAD Secano Carga Ganadera:0
	Recinto:18-059-027-00094-00001 Cultivo:62000 PASTOS PERMANENTES DE 5 O MAS AÑOS-SIN VARIEDAD Secano Carga Ganadera:0
	Recinto:18-059-027-00096-00001 Cultivo:62000 PASTOS PERMANENTES DE 5 O MAS AÑOS-SIN VARIEDAD Secano Carga Ganadera:0
	Recinto:18-059-027-00098-00001 Cultivo:62000 PASTOS PERMANENTES DE 5 O MAS AÑOS-SIN VARIEDAD Secano Carga Ganadera:0
	Recinto:18-059-027-00103-00002 Cultivo:62000 PASTOS PERMANENTES DE 5 O MAS AÑOS-SIN VARIEDAD Secano Carga Ganadera:0
	Recinto:18-059-027-00103-00003 Cultivo:20000 BARBECHO TRADICIONAL-SIN VARIEDAD Secano Carga Ganadera:0
	Recinto:18-059-028-00007-00002 Cultivo:20000 BARBECHO TRADICIONAL-SIN VARIEDAD Secano Carga Ganadera:0
	Recinto:18-059-028-00010-00003 Cultivo:62000 PASTOS PERMANENTES DE 5 O MAS AÑOS-SIN VARIEDAD Secano Carga Ganadera:0
	Recinto:18-059-028-00011-00002 Cultivo:62000 PASTOS PERMANENTES DE 5 O MAS AÑOS-SIN VARIEDAD Secano Carga Ganadera:0
	Recinto:18-059-028-00025-00001 Cultivo:62000 PASTOS PERMANENTES DE 5 O MAS AÑOS-SIN VARIEDAD Secano Carga Ganadera:0
	Recinto:18-059-028-00028-00001 Cultivo:62000 PASTOS PERMANENTES DE 5 O MAS AÑOS-SIN VARIEDAD Secano Carga Ganadera:0
	Recinto:18-059-028-00035-00001 Cultivo:62000 PASTOS PERMANENTES DE 5 O MAS AÑOS-SIN VARIEDAD Secano Carga Ganadera:0
	Recinto:18-059-028-00036-00002 Cultivo:62000 PASTOS PERMANENTES DE 5 O MAS AÑOS-SIN VARIEDAD Secano Carga Ganadera:0
	Recinto:18-059-028-00038-00001 Cultivo:20000 BARBECHO TRADICIONAL-SIN VARIEDAD Secano Carga Ganadera:0
	Recinto:18-059-028-00039-00001 Cultivo:20000 BARBECHO TRADICIONAL-SIN VARIEDAD Secano Carga Ganadera:0
	Recinto:18-059-028-00040-00001 Cultivo:62000 PASTOS PERMANENTES DE 5 O MAS AÑOS-SIN VARIEDAD Secano Carga Ganadera:0
	Recinto:18-059-028-00041-00001 Cultivo:62000 PASTOS PERMANENTES DE 5 O MAS AÑOS-SIN VARIEDAD Secano Carga Ganadera:0
	Recinto:18-059-028-00045-00001 Cultivo:20000 BARBECHO TRADICIONAL-SIN VARIEDAD Secano Carga Ganadera:0
	Recinto:18-059-028-00131-00001 Cultivo:62000 PASTOS PERMANENTES DE 5 O MAS AÑOS-SIN VARIEDAD Secano Carga Ganadera:0
	Recinto:18-059-028-00131-00002 Cultivo:62000 PASTOS PERMANENTES DE 5 O MAS AÑOS-SIN VARIEDAD Secano Carga Ganadera:0
	Recinto:18-059-028-00136-00002 Cultivo:62000 PASTOS PERMANENTES DE 5 O MAS AÑOS-SIN VARIEDAD Secano Carga Ganadera:0
	Recinto:18-059-028-00136-00003 Cultivo:20000 BARBECHO TRADICIONAL-SIN VARIEDAD Secano Carga Ganadera:0
	Recinto:18-059-028-00137-00003 Cultivo:62000 PASTOS PERMANENTES DE 5 O MAS AÑOS-SIN VARIEDAD Secano Carga Ganadera:0
	Recinto:18-059-028-00138-00002 Cultivo:20000 BARBECHO TRADICIONAL-SIN VARIEDAD Secano Carga Ganadera:0
86122	Recinto superficie forrajera que realiza la actividad de producción de pastoreo y no declara el o los códigos del Registro de Explotaciones Ganaderas de Andalucía, REGA.
	Recinto:18-059-003-00003-00003 Cultivo:62000 PASTOS PERMANENTES DE 5 O MAS AÑOS-SIN VARIEDAD Secano
	Recinto:18-059-003-00036-00002 Cultivo:62000 PASTOS PERMANENTES DE 5 O MAS AÑOS-SIN VARIEDAD Secano
	Recinto:18-059-003-00036-00003 Cultivo:62000 PASTOS PERMANENTES DE 5 O MAS AÑOS-SIN VARIEDAD Secano
	Recinto:18-059-005-00022-00006 Cultivo:62000 PASTOS PERMANENTES DE 5 O MAS AÑOS-SIN VARIEDAD Secano
	Recinto:18-059-005-00022-00007 Cultivo:62000 PASTOS PERMANENTES DE 5 O MAS AÑOS-SIN VARIEDAD Secano
	Recinto:18-059-005-00022-00008 Cultivo:62000 PASTOS PERMANENTES DE 5 O MAS AÑOS-SIN VARIEDAD Secano
	Recinto:18-059-005-00024-00001 Cultivo:62000 PASTOS PERMANENTES DE 5 O MAS AÑOS-SIN VARIEDAD Secano
	Recinto:18-059-014-00038-00001 Cultivo:62000 PASTOS PERMANENTES DE 5 O MAS AÑOS-SIN VARIEDAD Secano

(1) Con incidencias que retienen pago o deniegan el expediente.

(2) Se calcula sobre superficie declarada admisible.

(3) Aplicación del artículo 16 bis del RD 147/2023.

(4) Expediente con algunos recintos de pastos permanentes ubicados en espacios protegidos donde la carga ganadera mínima será 0,1 UGM/ha.

Puede verificar la integridad de una copia de este documento mediante la lectura del código QR adjunto o mediante el acceso a la dirección <https://ws050.juntadeandalucia.es/verificarFirma> indicando el código de VERIFICACIÓN

FIRMADO POR	RAQUEL MARIA ESPIN CRESPO	29/01/2025	
VERIFICACIÓN	Pk2jmMURSWMFXCU9VKGJRQ2Q7H5BP3	PÁG. 1001/2713	



INCIDENCIAS

INCIDENCIA DESCRIPCIÓN

Recinto:18-059-014-00039-00002	Cultivo:62000	PASTOS PERMANENTES DE 5 O MAS AÑOS-SIN VARIEDAD	Secano
Recinto:18-059-015-00042-00001	Cultivo:20000	BARBECHO TRADICIONAL-SIN VARIEDAD	Secano
Recinto:18-059-016-00009-00004	Cultivo:62000	PASTOS PERMANENTES DE 5 O MAS AÑOS-SIN VARIEDAD	Secano
Recinto:18-059-017-00008-00001	Cultivo:62000	PASTOS PERMANENTES DE 5 O MAS AÑOS-SIN VARIEDAD	Secano
Recinto:18-059-017-00016-00002	Cultivo:62000	PASTOS PERMANENTES DE 5 O MAS AÑOS-SIN VARIEDAD	Secano
Recinto:18-059-017-00016-00003	Cultivo:62000	PASTOS PERMANENTES DE 5 O MAS AÑOS-SIN VARIEDAD	Secano
Recinto:18-059-025-00138-00002	Cultivo:20000	BARBECHO TRADICIONAL-SIN VARIEDAD	Secano
Recinto:18-059-027-00025-00002	Cultivo:62000	PASTOS PERMANENTES DE 5 O MAS AÑOS-SIN VARIEDAD	Secano
Recinto:18-059-027-00029-00001	Cultivo:62000	PASTOS PERMANENTES DE 5 O MAS AÑOS-SIN VARIEDAD	Secano
Recinto:18-059-027-00031-00001	Cultivo:62000	PASTOS PERMANENTES DE 5 O MAS AÑOS-SIN VARIEDAD	Secano
Recinto:18-059-027-00032-00001	Cultivo:20000	BARBECHO TRADICIONAL-SIN VARIEDAD	Secano
Recinto:18-059-027-00033-00001	Cultivo:20000	BARBECHO TRADICIONAL-SIN VARIEDAD	Secano
Recinto:18-059-027-00038-00001	Cultivo:20000	BARBECHO TRADICIONAL-SIN VARIEDAD	Secano
Recinto:18-059-027-00038-00002	Cultivo:62000	PASTOS PERMANENTES DE 5 O MAS AÑOS-SIN VARIEDAD	Secano
Recinto:18-059-027-00038-00003	Cultivo:62000	PASTOS PERMANENTES DE 5 O MAS AÑOS-SIN VARIEDAD	Secano
Recinto:18-059-027-00038-00004	Cultivo:62000	PASTOS PERMANENTES DE 5 O MAS AÑOS-SIN VARIEDAD	Secano
Recinto:18-059-027-00040-00001	Cultivo:62000	PASTOS PERMANENTES DE 5 O MAS AÑOS-SIN VARIEDAD	Secano
Recinto:18-059-027-00040-00002	Cultivo:62000	PASTOS PERMANENTES DE 5 O MAS AÑOS-SIN VARIEDAD	Secano
Recinto:18-059-027-00044-00001	Cultivo:20000	BARBECHO TRADICIONAL-SIN VARIEDAD	Secano
Recinto:18-059-027-00045-00001	Cultivo:20000	BARBECHO TRADICIONAL-SIN VARIEDAD	Secano
Recinto:18-059-027-00046-00001	Cultivo:20000	BARBECHO TRADICIONAL-SIN VARIEDAD	Secano
Recinto:18-059-027-00048-00001	Cultivo:20000	BARBECHO TRADICIONAL-SIN VARIEDAD	Secano
Recinto:18-059-027-00053-00001	Cultivo:20000	BARBECHO TRADICIONAL-SIN VARIEDAD	Secano
Recinto:18-059-027-00053-00003	Cultivo:62000	PASTOS PERMANENTES DE 5 O MAS AÑOS-SIN VARIEDAD	Secano
Recinto:18-059-027-00057-00001	Cultivo:20000	BARBECHO TRADICIONAL-SIN VARIEDAD	Secano
Recinto:18-059-027-00061-00002	Cultivo:20000	BARBECHO TRADICIONAL-SIN VARIEDAD	Secano
Recinto:18-059-027-00067-00001	Cultivo:20000	BARBECHO TRADICIONAL-SIN VARIEDAD	Secano
Recinto:18-059-027-00067-00002	Cultivo:62000	PASTOS PERMANENTES DE 5 O MAS AÑOS-SIN VARIEDAD	Secano
Recinto:18-059-027-00068-00001	Cultivo:62000	PASTOS PERMANENTES DE 5 O MAS AÑOS-SIN VARIEDAD	Secano
Recinto:18-059-027-00069-00001	Cultivo:62000	PASTOS PERMANENTES DE 5 O MAS AÑOS-SIN VARIEDAD	Secano
Recinto:18-059-027-00076-00002	Cultivo:20000	BARBECHO TRADICIONAL-SIN VARIEDAD	Secano
Recinto:18-059-027-00076-00003	Cultivo:20000	BARBECHO TRADICIONAL-SIN VARIEDAD	Secano
Recinto:18-059-027-00076-00005	Cultivo:62000	PASTOS PERMANENTES DE 5 O MAS AÑOS-SIN VARIEDAD	Secano
Recinto:18-059-027-00076-00007	Cultivo:20000	BARBECHO TRADICIONAL-SIN VARIEDAD	Secano
Recinto:18-059-027-00080-00001	Cultivo:20000	BARBECHO TRADICIONAL-SIN VARIEDAD	Secano
Recinto:18-059-027-00081-00001	Cultivo:20000	BARBECHO TRADICIONAL-SIN VARIEDAD	Secano
Recinto:18-059-027-00082-00002	Cultivo:20000	BARBECHO TRADICIONAL-SIN VARIEDAD	Secano
Recinto:18-059-027-00082-00003	Cultivo:62000	PASTOS PERMANENTES DE 5 O MAS AÑOS-SIN VARIEDAD	Secano
Recinto:18-059-027-00083-00002	Cultivo:20000	BARBECHO TRADICIONAL-SIN VARIEDAD	Secano
Recinto:18-059-027-00083-00004	Cultivo:62000	PASTOS PERMANENTES DE 5 O MAS AÑOS-SIN VARIEDAD	Secano
Recinto:18-059-027-00091-00002	Cultivo:62000	PASTOS PERMANENTES DE 5 O MAS AÑOS-SIN VARIEDAD	Secano
Recinto:18-059-027-00092-00001	Cultivo:62000	PASTOS PERMANENTES DE 5 O MAS AÑOS-SIN VARIEDAD	Secano
Recinto:18-059-027-00094-00001	Cultivo:62000	PASTOS PERMANENTES DE 5 O MAS AÑOS-SIN VARIEDAD	Secano
Recinto:18-059-027-00096-00001	Cultivo:62000	PASTOS PERMANENTES DE 5 O MAS AÑOS-SIN VARIEDAD	Secano
Recinto:18-059-027-00098-00001	Cultivo:62000	PASTOS PERMANENTES DE 5 O MAS AÑOS-SIN VARIEDAD	Secano
Recinto:18-059-027-00103-00002	Cultivo:62000	PASTOS PERMANENTES DE 5 O MAS AÑOS-SIN VARIEDAD	Secano
Recinto:18-059-027-00103-00003	Cultivo:20000	BARBECHO TRADICIONAL-SIN VARIEDAD	Secano
Recinto:18-059-028-00007-00002	Cultivo:20000	BARBECHO TRADICIONAL-SIN VARIEDAD	Secano
Recinto:18-059-028-00010-00003	Cultivo:62000	PASTOS PERMANENTES DE 5 O MAS AÑOS-SIN VARIEDAD	Secano
Recinto:18-059-028-00011-00002	Cultivo:62000	PASTOS PERMANENTES DE 5 O MAS AÑOS-SIN VARIEDAD	Secano
Recinto:18-059-028-00025-00001	Cultivo:62000	PASTOS PERMANENTES DE 5 O MAS AÑOS-SIN VARIEDAD	Secano
Recinto:18-059-028-00028-00001	Cultivo:62000	PASTOS PERMANENTES DE 5 O MAS AÑOS-SIN VARIEDAD	Secano
Recinto:18-059-028-00035-00001	Cultivo:62000	PASTOS PERMANENTES DE 5 O MAS AÑOS-SIN VARIEDAD	Secano
Recinto:18-059-028-00036-00002	Cultivo:62000	PASTOS PERMANENTES DE 5 O MAS AÑOS-SIN VARIEDAD	Secano
Recinto:18-059-028-00038-00001	Cultivo:20000	BARBECHO TRADICIONAL-SIN VARIEDAD	Secano
Recinto:18-059-028-00039-00001	Cultivo:20000	BARBECHO TRADICIONAL-SIN VARIEDAD	Secano
Recinto:18-059-028-00040-00001	Cultivo:62000	PASTOS PERMANENTES DE 5 O MAS AÑOS-SIN VARIEDAD	Secano

(1) Con incidencias que retienen pago o deniegan el expediente.

(2) Se calcula sobre superficie declarada admisible.

(3) Aplicación del artículo 16 bis del RD 147/2023.

(4) Expediente con algunos recintos de pastos permanentes ubicados en espacios protegidos donde la carga ganadera mínima será 0,1 UGM/ha.

Puede verificar la integridad de una copia de este documento mediante la lectura del código QR adjunto o mediante el acceso a la dirección <https://ws050.juntadeandalucia.es/verificarFirma> indicando el código de VERIFICACIÓN

FIRMADO POR	RAQUEL MARIA ESPIN CRESPO	29/01/2025	
VERIFICACIÓN	Pk2jmMURSWMFXCU9VKGJQRQ2Q7H5BP3	PÁG. 1002/2713	



INCIDENCIAS

INCIDENCIA DESCRIPCIÓN

	Recinto:18-059-028-00041-00001	Cultivo:62000	PASTOS PERMANENTES DE 5 O MAS AÑOS-SIN VARIEDAD	Secano
	Recinto:18-059-028-00045-00001	Cultivo:20000	BARBECHO TRADICIONAL-SIN VARIEDAD	Secano
	Recinto:18-059-028-00131-00001	Cultivo:62000	PASTOS PERMANENTES DE 5 O MAS AÑOS-SIN VARIEDAD	Secano
	Recinto:18-059-028-00131-00002	Cultivo:62000	PASTOS PERMANENTES DE 5 O MAS AÑOS-SIN VARIEDAD	Secano
	Recinto:18-059-028-00136-00002	Cultivo:62000	PASTOS PERMANENTES DE 5 O MAS AÑOS-SIN VARIEDAD	Secano
	Recinto:18-059-028-00136-00003	Cultivo:20000	BARBECHO TRADICIONAL-SIN VARIEDAD	Secano
	Recinto:18-059-028-00137-00003	Cultivo:62000	PASTOS PERMANENTES DE 5 O MAS AÑOS-SIN VARIEDAD	Secano
	Recinto:18-059-028-00138-00002	Cultivo:20000	BARBECHO TRADICIONAL-SIN VARIEDAD	Secano
86124	Recinto de forrajera para Cálculo de Carga Ganadera que No pertenece a Explotación.			
	Recinto:18-059-003-00003-00003	Cultivo:62000	PASTOS PERMANENTES DE 5 O MAS AÑOS-SIN VARIEDAD	Secano
	Recinto:18-059-003-00036-00002	Cultivo:62000	PASTOS PERMANENTES DE 5 O MAS AÑOS-SIN VARIEDAD	Secano
	Recinto:18-059-003-00036-00003	Cultivo:62000	PASTOS PERMANENTES DE 5 O MAS AÑOS-SIN VARIEDAD	Secano
	Recinto:18-059-005-00022-00006	Cultivo:62000	PASTOS PERMANENTES DE 5 O MAS AÑOS-SIN VARIEDAD	Secano
	Recinto:18-059-005-00022-00007	Cultivo:62000	PASTOS PERMANENTES DE 5 O MAS AÑOS-SIN VARIEDAD	Secano
	Recinto:18-059-005-00022-00008	Cultivo:62000	PASTOS PERMANENTES DE 5 O MAS AÑOS-SIN VARIEDAD	Secano
	Recinto:18-059-005-00024-00001	Cultivo:62000	PASTOS PERMANENTES DE 5 O MAS AÑOS-SIN VARIEDAD	Secano
	Recinto:18-059-014-00038-00001	Cultivo:62000	PASTOS PERMANENTES DE 5 O MAS AÑOS-SIN VARIEDAD	Secano
	Recinto:18-059-014-00039-00002	Cultivo:62000	PASTOS PERMANENTES DE 5 O MAS AÑOS-SIN VARIEDAD	Secano
	Recinto:18-059-015-00042-00001	Cultivo:20000	BARBECHO TRADICIONAL-SIN VARIEDAD	Secano
	Recinto:18-059-016-00009-00004	Cultivo:62000	PASTOS PERMANENTES DE 5 O MAS AÑOS-SIN VARIEDAD	Secano
	Recinto:18-059-017-00008-00001	Cultivo:62000	PASTOS PERMANENTES DE 5 O MAS AÑOS-SIN VARIEDAD	Secano
	Recinto:18-059-017-00016-00002	Cultivo:62000	PASTOS PERMANENTES DE 5 O MAS AÑOS-SIN VARIEDAD	Secano
	Recinto:18-059-017-00016-00003	Cultivo:62000	PASTOS PERMANENTES DE 5 O MAS AÑOS-SIN VARIEDAD	Secano
	Recinto:18-059-025-00138-00002	Cultivo:20000	BARBECHO TRADICIONAL-SIN VARIEDAD	Secano
	Recinto:18-059-027-00025-00002	Cultivo:62000	PASTOS PERMANENTES DE 5 O MAS AÑOS-SIN VARIEDAD	Secano
	Recinto:18-059-027-00029-00001	Cultivo:62000	PASTOS PERMANENTES DE 5 O MAS AÑOS-SIN VARIEDAD	Secano
	Recinto:18-059-027-00031-00001	Cultivo:62000	PASTOS PERMANENTES DE 5 O MAS AÑOS-SIN VARIEDAD	Secano
	Recinto:18-059-027-00032-00001	Cultivo:20000	BARBECHO TRADICIONAL-SIN VARIEDAD	Secano
	Recinto:18-059-027-00033-00001	Cultivo:20000	BARBECHO TRADICIONAL-SIN VARIEDAD	Secano
	Recinto:18-059-027-00038-00001	Cultivo:20000	BARBECHO TRADICIONAL-SIN VARIEDAD	Secano
	Recinto:18-059-027-00038-00002	Cultivo:62000	PASTOS PERMANENTES DE 5 O MAS AÑOS-SIN VARIEDAD	Secano
	Recinto:18-059-027-00038-00003	Cultivo:62000	PASTOS PERMANENTES DE 5 O MAS AÑOS-SIN VARIEDAD	Secano
	Recinto:18-059-027-00038-00004	Cultivo:62000	PASTOS PERMANENTES DE 5 O MAS AÑOS-SIN VARIEDAD	Secano
	Recinto:18-059-027-00040-00001	Cultivo:62000	PASTOS PERMANENTES DE 5 O MAS AÑOS-SIN VARIEDAD	Secano
	Recinto:18-059-027-00040-00002	Cultivo:62000	PASTOS PERMANENTES DE 5 O MAS AÑOS-SIN VARIEDAD	Secano
	Recinto:18-059-027-00044-00001	Cultivo:20000	BARBECHO TRADICIONAL-SIN VARIEDAD	Secano
	Recinto:18-059-027-00045-00001	Cultivo:20000	BARBECHO TRADICIONAL-SIN VARIEDAD	Secano
	Recinto:18-059-027-00046-00001	Cultivo:20000	BARBECHO TRADICIONAL-SIN VARIEDAD	Secano
	Recinto:18-059-027-00048-00001	Cultivo:20000	BARBECHO TRADICIONAL-SIN VARIEDAD	Secano
	Recinto:18-059-027-00053-00001	Cultivo:20000	BARBECHO TRADICIONAL-SIN VARIEDAD	Secano
	Recinto:18-059-027-00053-00003	Cultivo:62000	PASTOS PERMANENTES DE 5 O MAS AÑOS-SIN VARIEDAD	Secano
	Recinto:18-059-027-00057-00001	Cultivo:20000	BARBECHO TRADICIONAL-SIN VARIEDAD	Secano
	Recinto:18-059-027-00061-00002	Cultivo:20000	BARBECHO TRADICIONAL-SIN VARIEDAD	Secano
	Recinto:18-059-027-00067-00001	Cultivo:20000	BARBECHO TRADICIONAL-SIN VARIEDAD	Secano
	Recinto:18-059-027-00067-00002	Cultivo:62000	PASTOS PERMANENTES DE 5 O MAS AÑOS-SIN VARIEDAD	Secano
	Recinto:18-059-027-00068-00001	Cultivo:62000	PASTOS PERMANENTES DE 5 O MAS AÑOS-SIN VARIEDAD	Secano
	Recinto:18-059-027-00069-00001	Cultivo:62000	PASTOS PERMANENTES DE 5 O MAS AÑOS-SIN VARIEDAD	Secano
	Recinto:18-059-027-00076-00002	Cultivo:20000	BARBECHO TRADICIONAL-SIN VARIEDAD	Secano
	Recinto:18-059-027-00076-00003	Cultivo:20000	BARBECHO TRADICIONAL-SIN VARIEDAD	Secano
	Recinto:18-059-027-00076-00005	Cultivo:62000	PASTOS PERMANENTES DE 5 O MAS AÑOS-SIN VARIEDAD	Secano
	Recinto:18-059-027-00076-00007	Cultivo:20000	BARBECHO TRADICIONAL-SIN VARIEDAD	Secano
	Recinto:18-059-027-00080-00001	Cultivo:20000	BARBECHO TRADICIONAL-SIN VARIEDAD	Secano
	Recinto:18-059-027-00081-00001	Cultivo:20000	BARBECHO TRADICIONAL-SIN VARIEDAD	Secano
	Recinto:18-059-027-00082-00002	Cultivo:20000	BARBECHO TRADICIONAL-SIN VARIEDAD	Secano
	Recinto:18-059-027-00082-00003	Cultivo:62000	PASTOS PERMANENTES DE 5 O MAS AÑOS-SIN VARIEDAD	Secano
	Recinto:18-059-027-00083-00002	Cultivo:20000	BARBECHO TRADICIONAL-SIN VARIEDAD	Secano
	Recinto:18-059-027-00083-00004	Cultivo:62000	PASTOS PERMANENTES DE 5 O MAS AÑOS-SIN VARIEDAD	Secano

(1) Con incidencias que retienen pago o deniegan el expediente.

(2) Se calcula sobre superficie declarada admisible.

(3) Aplicación del artículo 16 bis del RD 147/2023.

(4) Expediente con algunos recintos de pastos permanentes ubicados en espacios protegidos donde la carga ganadera mínima será 0,1 UGM/ha.

Puede verificar la integridad de una copia de este documento mediante la lectura del código QR adjunto o mediante el acceso a la dirección <https://ws050.juntadeandalucia.es/verificarFirma> indicando el código de VERIFICACIÓN

FIRMADO POR	RAQUEL MARIA ESPIN CRESPO	29/01/2025
VERIFICACIÓN	Pk2jmMURSWMFXCU9VKGJQRQ2Q7H5BP3	PÁG. 1003/2713





INCIDENCIAS

INCIDENCIA DESCRIPCIÓN

Recinto:18-059-027-00091-00002	Cultivo:62000	PASTOS PERMANENTES DE 5 O MAS AÑOS-SIN VARIEDAD	Secano
Recinto:18-059-027-00092-00001	Cultivo:62000	PASTOS PERMANENTES DE 5 O MAS AÑOS-SIN VARIEDAD	Secano
Recinto:18-059-027-00094-00001	Cultivo:62000	PASTOS PERMANENTES DE 5 O MAS AÑOS-SIN VARIEDAD	Secano
Recinto:18-059-027-00096-00001	Cultivo:62000	PASTOS PERMANENTES DE 5 O MAS AÑOS-SIN VARIEDAD	Secano
Recinto:18-059-027-00098-00001	Cultivo:62000	PASTOS PERMANENTES DE 5 O MAS AÑOS-SIN VARIEDAD	Secano
Recinto:18-059-027-00103-00002	Cultivo:62000	PASTOS PERMANENTES DE 5 O MAS AÑOS-SIN VARIEDAD	Secano
Recinto:18-059-027-00103-00003	Cultivo:20000	BARBECHO TRADICIONAL-SIN VARIEDAD	Secano
Recinto:18-059-028-00007-00002	Cultivo:20000	BARBECHO TRADICIONAL-SIN VARIEDAD	Secano
Recinto:18-059-028-00010-00003	Cultivo:62000	PASTOS PERMANENTES DE 5 O MAS AÑOS-SIN VARIEDAD	Secano
Recinto:18-059-028-00011-00002	Cultivo:62000	PASTOS PERMANENTES DE 5 O MAS AÑOS-SIN VARIEDAD	Secano
Recinto:18-059-028-00025-00001	Cultivo:62000	PASTOS PERMANENTES DE 5 O MAS AÑOS-SIN VARIEDAD	Secano
Recinto:18-059-028-00028-00001	Cultivo:62000	PASTOS PERMANENTES DE 5 O MAS AÑOS-SIN VARIEDAD	Secano
Recinto:18-059-028-00035-00001	Cultivo:62000	PASTOS PERMANENTES DE 5 O MAS AÑOS-SIN VARIEDAD	Secano
Recinto:18-059-028-00036-00002	Cultivo:62000	PASTOS PERMANENTES DE 5 O MAS AÑOS-SIN VARIEDAD	Secano
Recinto:18-059-028-00038-00001	Cultivo:20000	BARBECHO TRADICIONAL-SIN VARIEDAD	Secano
Recinto:18-059-028-00039-00001	Cultivo:20000	BARBECHO TRADICIONAL-SIN VARIEDAD	Secano
Recinto:18-059-028-00040-00001	Cultivo:62000	PASTOS PERMANENTES DE 5 O MAS AÑOS-SIN VARIEDAD	Secano
Recinto:18-059-028-00041-00001	Cultivo:62000	PASTOS PERMANENTES DE 5 O MAS AÑOS-SIN VARIEDAD	Secano
Recinto:18-059-028-00045-00001	Cultivo:20000	BARBECHO TRADICIONAL-SIN VARIEDAD	Secano
Recinto:18-059-028-00131-00001	Cultivo:62000	PASTOS PERMANENTES DE 5 O MAS AÑOS-SIN VARIEDAD	Secano
Recinto:18-059-028-00131-00002	Cultivo:62000	PASTOS PERMANENTES DE 5 O MAS AÑOS-SIN VARIEDAD	Secano
Recinto:18-059-028-00136-00002	Cultivo:62000	PASTOS PERMANENTES DE 5 O MAS AÑOS-SIN VARIEDAD	Secano
Recinto:18-059-028-00136-00003	Cultivo:20000	BARBECHO TRADICIONAL-SIN VARIEDAD	Secano
Recinto:18-059-028-00137-00003	Cultivo:62000	PASTOS PERMANENTES DE 5 O MAS AÑOS-SIN VARIEDAD	Secano
Recinto:18-059-028-00138-00002	Cultivo:20000	BARBECHO TRADICIONAL-SIN VARIEDAD	Secano

Datos considerados para el Cálculo de la Carga Ganadera del expediente

Superficie determinada para Cálculo Carga Ganadera: 0,00 ha

Carga Ganadera del Expediente: 0,00 ugm/ha

Incidenias de carga ganadera

INCIDENCIA DESCRIPCIÓN

226	Recinto abandonado según SIGPAC por el que solicita alguna ayuda/práctica. Recinto:18-059-028-00131-00002 Cultivo:62000 PASTOS PERMANENTES DE 5 O MAS AÑOS-SIN VARIEDAD Secano Recinto:18-059-028-00136-00002 Cultivo:62000 PASTOS PERMANENTES DE 5 O MAS AÑOS-SIN VARIEDAD Secano Recinto:18-059-028-00137-00003 Cultivo:62000 PASTOS PERMANENTES DE 5 O MAS AÑOS-SIN VARIEDAD Secano Recinto:18-059-028-00131-00001 Cultivo:62000 PASTOS PERMANENTES DE 5 O MAS AÑOS-SIN VARIEDAD Secano
3795	Recinto declarado con una situación de riesgo de abandono. Recinto:18-059-027-00053-00001 Cultivo: -
86122	Recinto superficie forrajera que realiza la actividad de producción de pastoreo y no declara el o los códigos del Registro de Explotaciones Ganaderas de Andalucía, REGA. Recinto:18-059-025-00138-00002 Cultivo:20000 BARBECHO TRADICIONAL-SIN VARIEDAD Secano Recinto:18-059-003-00036-00003 Cultivo:62000 PASTOS PERMANENTES DE 5 O MAS AÑOS-SIN VARIEDAD Secano Recinto:18-059-003-00036-00002 Cultivo:62000 PASTOS PERMANENTES DE 5 O MAS AÑOS-SIN VARIEDAD Secano Recinto:18-059-028-00136-00003 Cultivo:20000 BARBECHO TRADICIONAL-SIN VARIEDAD Secano Recinto:18-059-027-00076-00007 Cultivo:20000 BARBECHO TRADICIONAL-SIN VARIEDAD Secano Recinto:18-059-003-00003-00003 Cultivo:62000 PASTOS PERMANENTES DE 5 O MAS AÑOS-SIN VARIEDAD Secano Recinto:18-059-028-00011-00002 Cultivo:62000 PASTOS PERMANENTES DE 5 O MAS AÑOS-SIN VARIEDAD Secano Recinto:18-059-028-00010-00003 Cultivo:62000 PASTOS PERMANENTES DE 5 O MAS AÑOS-SIN VARIEDAD Secano Recinto:18-059-028-00007-00002 Cultivo:20000 BARBECHO TRADICIONAL-SIN VARIEDAD Secano Recinto:18-059-028-00131-00002 Cultivo:62000 PASTOS PERMANENTES DE 5 O MAS AÑOS-SIN VARIEDAD Secano Recinto:18-059-028-00038-00001 Cultivo:20000 BARBECHO TRADICIONAL-SIN VARIEDAD Secano Recinto:18-059-028-00039-00001 Cultivo:20000 BARBECHO TRADICIONAL-SIN VARIEDAD Secano Recinto:18-059-028-00136-00002 Cultivo:62000 PASTOS PERMANENTES DE 5 O MAS AÑOS-SIN VARIEDAD Secano Recinto:18-059-028-00137-00003 Cultivo:62000 PASTOS PERMANENTES DE 5 O MAS AÑOS-SIN VARIEDAD Secano

(1) Con incidencias que retienen pago o deniegan el expediente.

(2) Se calcula sobre superficie declarada admisible.

(3) Aplicación del artículo 16 bis del RD 147/2023.

(4) Expediente con algunos recintos de pastos permanentes ubicados en espacios protegidos donde la carga ganadera mínima será 0,1 UGM/ha.

Puede verificar la integridad de una copia de este documento mediante la lectura del código QR adjunto o mediante el acceso a la dirección <https://ws050.juntadeandalucia.es/verificarFirma> indicando el código de VERIFICACIÓN

FIRMADO POR	RAQUEL MARIA ESPIN CRESPO	29/01/2025	
VERIFICACIÓN	Pk2jmMURSWMFXCU9VKGJQRQ2Q7H5BP3	PÁG. 1004/2713	



Recinto:18-059-028-00138-00002	Cultivo:20000	BARBECHO TRADICIONAL-SIN VARIEDAD	Secano
Recinto:18-059-028-00131-00001	Cultivo:62000	PASTOS PERMANENTES DE 5 O MAS AÑOS-SIN VARIEDAD	Secano
Recinto:18-059-027-00032-00001	Cultivo:20000	BARBECHO TRADICIONAL-SIN VARIEDAD	Secano
Recinto:18-059-027-00044-00001	Cultivo:20000	BARBECHO TRADICIONAL-SIN VARIEDAD	Secano
Recinto:18-059-027-00045-00001	Cultivo:20000	BARBECHO TRADICIONAL-SIN VARIEDAD	Secano
Recinto:18-059-027-00046-00001	Cultivo:20000	BARBECHO TRADICIONAL-SIN VARIEDAD	Secano
Recinto:18-059-027-00048-00001	Cultivo:20000	BARBECHO TRADICIONAL-SIN VARIEDAD	Secano
Recinto:18-059-027-00061-00002	Cultivo:20000	BARBECHO TRADICIONAL-SIN VARIEDAD	Secano
Recinto:18-059-027-00038-00001	Cultivo:20000	BARBECHO TRADICIONAL-SIN VARIEDAD	Secano
Recinto:18-059-027-00057-00001	Cultivo:20000	BARBECHO TRADICIONAL-SIN VARIEDAD	Secano
Recinto:18-059-027-00067-00001	Cultivo:20000	BARBECHO TRADICIONAL-SIN VARIEDAD	Secano
Recinto:18-059-027-00094-00001	Cultivo:62000	PASTOS PERMANENTES DE 5 O MAS AÑOS-SIN VARIEDAD	Secano
Recinto:18-059-017-00008-00001	Cultivo:62000	PASTOS PERMANENTES DE 5 O MAS AÑOS-SIN VARIEDAD	Secano
Recinto:18-059-017-00016-00002	Cultivo:62000	PASTOS PERMANENTES DE 5 O MAS AÑOS-SIN VARIEDAD	Secano
Recinto:18-059-017-00016-00003	Cultivo:62000	PASTOS PERMANENTES DE 5 O MAS AÑOS-SIN VARIEDAD	Secano
Recinto:18-059-027-00076-00002	Cultivo:20000	BARBECHO TRADICIONAL-SIN VARIEDAD	Secano
Recinto:18-059-015-00042-00001	Cultivo:20000	BARBECHO TRADICIONAL-SIN VARIEDAD	Secano
Recinto:18-059-027-00103-00003	Cultivo:20000	BARBECHO TRADICIONAL-SIN VARIEDAD	Secano
Recinto:18-059-028-00045-00001	Cultivo:20000	BARBECHO TRADICIONAL-SIN VARIEDAD	Secano
Recinto:18-059-027-00053-00001	Cultivo:20000	BARBECHO TRADICIONAL-SIN VARIEDAD	Secano
Recinto:18-059-027-00080-00001	Cultivo:20000	BARBECHO TRADICIONAL-SIN VARIEDAD	Secano
Recinto:18-059-027-00081-00001	Cultivo:20000	BARBECHO TRADICIONAL-SIN VARIEDAD	Secano
Recinto:18-059-027-00082-00002	Cultivo:20000	BARBECHO TRADICIONAL-SIN VARIEDAD	Secano
Recinto:18-059-027-00083-00002	Cultivo:20000	BARBECHO TRADICIONAL-SIN VARIEDAD	Secano
Recinto:18-059-027-00033-00001	Cultivo:20000	BARBECHO TRADICIONAL-SIN VARIEDAD	Secano
Recinto:18-059-027-00076-00005	Cultivo:62000	PASTOS PERMANENTES DE 5 O MAS AÑOS-SIN VARIEDAD	Secano
Recinto:18-059-028-00025-00001	Cultivo:62000	PASTOS PERMANENTES DE 5 O MAS AÑOS-SIN VARIEDAD	Secano
Recinto:18-059-028-00028-00001	Cultivo:62000	PASTOS PERMANENTES DE 5 O MAS AÑOS-SIN VARIEDAD	Secano
Recinto:18-059-028-00035-00001	Cultivo:62000	PASTOS PERMANENTES DE 5 O MAS AÑOS-SIN VARIEDAD	Secano
Recinto:18-059-028-00036-00002	Cultivo:62000	PASTOS PERMANENTES DE 5 O MAS AÑOS-SIN VARIEDAD	Secano
Recinto:18-059-027-00053-00003	Cultivo:62000	PASTOS PERMANENTES DE 5 O MAS AÑOS-SIN VARIEDAD	Secano
Recinto:18-059-027-00029-00001	Cultivo:62000	PASTOS PERMANENTES DE 5 O MAS AÑOS-SIN VARIEDAD	Secano
Recinto:18-059-027-00038-00002	Cultivo:62000	PASTOS PERMANENTES DE 5 O MAS AÑOS-SIN VARIEDAD	Secano
Recinto:18-059-027-00103-00002	Cultivo:62000	PASTOS PERMANENTES DE 5 O MAS AÑOS-SIN VARIEDAD	Secano
Recinto:18-059-005-00024-00001	Cultivo:62000	PASTOS PERMANENTES DE 5 O MAS AÑOS-SIN VARIEDAD	Secano
Recinto:18-059-028-00040-00001	Cultivo:62000	PASTOS PERMANENTES DE 5 O MAS AÑOS-SIN VARIEDAD	Secano
Recinto:18-059-027-00098-00001	Cultivo:62000	PASTOS PERMANENTES DE 5 O MAS AÑOS-SIN VARIEDAD	Secano
Recinto:18-059-014-00038-00001	Cultivo:62000	PASTOS PERMANENTES DE 5 O MAS AÑOS-SIN VARIEDAD	Secano
Recinto:18-059-014-00039-00002	Cultivo:62000	PASTOS PERMANENTES DE 5 O MAS AÑOS-SIN VARIEDAD	Secano
Recinto:18-059-028-00041-00001	Cultivo:62000	PASTOS PERMANENTES DE 5 O MAS AÑOS-SIN VARIEDAD	Secano
Recinto:18-059-005-00022-00006	Cultivo:62000	PASTOS PERMANENTES DE 5 O MAS AÑOS-SIN VARIEDAD	Secano
Recinto:18-059-027-00082-00003	Cultivo:62000	PASTOS PERMANENTES DE 5 O MAS AÑOS-SIN VARIEDAD	Secano
Recinto:18-059-027-00083-00004	Cultivo:62000	PASTOS PERMANENTES DE 5 O MAS AÑOS-SIN VARIEDAD	Secano
Recinto:18-059-027-00091-00002	Cultivo:62000	PASTOS PERMANENTES DE 5 O MAS AÑOS-SIN VARIEDAD	Secano
Recinto:18-059-027-00092-00001	Cultivo:62000	PASTOS PERMANENTES DE 5 O MAS AÑOS-SIN VARIEDAD	Secano
Recinto:18-059-027-00096-00001	Cultivo:62000	PASTOS PERMANENTES DE 5 O MAS AÑOS-SIN VARIEDAD	Secano
Recinto:18-059-005-00022-00008	Cultivo:62000	PASTOS PERMANENTES DE 5 O MAS AÑOS-SIN VARIEDAD	Secano
Recinto:18-059-005-00022-00007	Cultivo:62000	PASTOS PERMANENTES DE 5 O MAS AÑOS-SIN VARIEDAD	Secano
Recinto:18-059-027-00038-00003	Cultivo:62000	PASTOS PERMANENTES DE 5 O MAS AÑOS-SIN VARIEDAD	Secano
Recinto:18-059-027-00040-00002	Cultivo:62000	PASTOS PERMANENTES DE 5 O MAS AÑOS-SIN VARIEDAD	Secano
Recinto:18-059-027-00068-00001	Cultivo:62000	PASTOS PERMANENTES DE 5 O MAS AÑOS-SIN VARIEDAD	Secano
Recinto:18-059-027-00069-00001	Cultivo:62000	PASTOS PERMANENTES DE 5 O MAS AÑOS-SIN VARIEDAD	Secano
Recinto:18-059-027-00067-00002	Cultivo:62000	PASTOS PERMANENTES DE 5 O MAS AÑOS-SIN VARIEDAD	Secano
Recinto:18-059-027-00031-00001	Cultivo:62000	PASTOS PERMANENTES DE 5 O MAS AÑOS-SIN VARIEDAD	Secano
Recinto:18-059-016-00009-00004	Cultivo:62000	PASTOS PERMANENTES DE 5 O MAS AÑOS-SIN VARIEDAD	Secano
Recinto:18-059-027-00025-00002	Cultivo:62000	PASTOS PERMANENTES DE 5 O MAS AÑOS-SIN VARIEDAD	Secano
Recinto:18-059-027-00076-00003	Cultivo:20000	BARBECHO TRADICIONAL-SIN VARIEDAD	Secano
Recinto:18-059-027-00040-00001	Cultivo:62000	PASTOS PERMANENTES DE 5 O MAS AÑOS-SIN VARIEDAD	Secano
Recinto:18-059-027-00038-00004	Cultivo:62000	PASTOS PERMANENTES DE 5 O MAS AÑOS-SIN VARIEDAD	Secano

86124 Recinto de forrajera para Cálculo de Carga Ganadera que No pertenece a Explotación.

(1) Con incidencias que retienen pago o deniegan el expediente.

(2) Se calcula sobre superficie declarada admisible.

(3) Aplicación del artículo 16 bis del RD 147/2023.

(4) Expediente con algunos recintos de pastos permanentes ubicados en espacios protegidos donde la carga ganadera mínima será 0,1 UGM/ha.

Puede verificar la integridad de una copia de este documento mediante la lectura del código QR adjunto o mediante el acceso a la dirección <https://ws050.juntadeandalucia.es/verificarFirma> indicando el código de VERIFICACIÓN

FIRMADO POR	RAQUEL MARIA ESPIN CRESPO	29/01/2025
VERIFICACIÓN	Pk2jmMURSWMFXCU9VKGJRQ2Q7H5BP3	PÁG. 1005/2713





Recinto:18-059-025-00138-00002	Cultivo:20000	BARBECHO TRADICIONAL-SIN VARIEDAD	Secano
Recinto:18-059-003-00036-00003	Cultivo:62000	PASTOS PERMANENTES DE 5 O MAS AÑOS-SIN VARIEDAD	Secano
Recinto:18-059-003-00036-00002	Cultivo:62000	PASTOS PERMANENTES DE 5 O MAS AÑOS-SIN VARIEDAD	Secano
Recinto:18-059-028-00136-00003	Cultivo:20000	BARBECHO TRADICIONAL-SIN VARIEDAD	Secano
Recinto:18-059-027-00076-00007	Cultivo:20000	BARBECHO TRADICIONAL-SIN VARIEDAD	Secano
Recinto:18-059-003-00003-00003	Cultivo:62000	PASTOS PERMANENTES DE 5 O MAS AÑOS-SIN VARIEDAD	Secano
Recinto:18-059-028-00011-00002	Cultivo:62000	PASTOS PERMANENTES DE 5 O MAS AÑOS-SIN VARIEDAD	Secano
Recinto:18-059-028-00010-00003	Cultivo:62000	PASTOS PERMANENTES DE 5 O MAS AÑOS-SIN VARIEDAD	Secano
Recinto:18-059-028-00017-00002	Cultivo:20000	BARBECHO TRADICIONAL-SIN VARIEDAD	Secano
Recinto:18-059-028-00131-00002	Cultivo:62000	PASTOS PERMANENTES DE 5 O MAS AÑOS-SIN VARIEDAD	Secano
Recinto:18-059-028-00038-00001	Cultivo:20000	BARBECHO TRADICIONAL-SIN VARIEDAD	Secano
Recinto:18-059-028-00039-00001	Cultivo:20000	BARBECHO TRADICIONAL-SIN VARIEDAD	Secano
Recinto:18-059-028-00136-00002	Cultivo:62000	PASTOS PERMANENTES DE 5 O MAS AÑOS-SIN VARIEDAD	Secano
Recinto:18-059-028-00137-00003	Cultivo:62000	PASTOS PERMANENTES DE 5 O MAS AÑOS-SIN VARIEDAD	Secano
Recinto:18-059-028-00138-00002	Cultivo:20000	BARBECHO TRADICIONAL-SIN VARIEDAD	Secano
Recinto:18-059-028-00131-00001	Cultivo:62000	PASTOS PERMANENTES DE 5 O MAS AÑOS-SIN VARIEDAD	Secano
Recinto:18-059-027-00032-00001	Cultivo:20000	BARBECHO TRADICIONAL-SIN VARIEDAD	Secano
Recinto:18-059-027-00044-00001	Cultivo:20000	BARBECHO TRADICIONAL-SIN VARIEDAD	Secano
Recinto:18-059-027-00045-00001	Cultivo:20000	BARBECHO TRADICIONAL-SIN VARIEDAD	Secano
Recinto:18-059-027-00046-00001	Cultivo:20000	BARBECHO TRADICIONAL-SIN VARIEDAD	Secano
Recinto:18-059-027-00048-00001	Cultivo:20000	BARBECHO TRADICIONAL-SIN VARIEDAD	Secano
Recinto:18-059-027-00061-00002	Cultivo:20000	BARBECHO TRADICIONAL-SIN VARIEDAD	Secano
Recinto:18-059-027-00038-00001	Cultivo:20000	BARBECHO TRADICIONAL-SIN VARIEDAD	Secano
Recinto:18-059-027-00057-00001	Cultivo:20000	BARBECHO TRADICIONAL-SIN VARIEDAD	Secano
Recinto:18-059-027-00067-00001	Cultivo:20000	BARBECHO TRADICIONAL-SIN VARIEDAD	Secano
Recinto:18-059-027-00094-00001	Cultivo:62000	PASTOS PERMANENTES DE 5 O MAS AÑOS-SIN VARIEDAD	Secano
Recinto:18-059-017-00008-00001	Cultivo:62000	PASTOS PERMANENTES DE 5 O MAS AÑOS-SIN VARIEDAD	Secano
Recinto:18-059-017-00016-00002	Cultivo:62000	PASTOS PERMANENTES DE 5 O MAS AÑOS-SIN VARIEDAD	Secano
Recinto:18-059-017-00016-00003	Cultivo:62000	PASTOS PERMANENTES DE 5 O MAS AÑOS-SIN VARIEDAD	Secano
Recinto:18-059-027-00076-00002	Cultivo:20000	BARBECHO TRADICIONAL-SIN VARIEDAD	Secano
Recinto:18-059-015-00042-00001	Cultivo:20000	BARBECHO TRADICIONAL-SIN VARIEDAD	Secano
Recinto:18-059-027-00103-00003	Cultivo:20000	BARBECHO TRADICIONAL-SIN VARIEDAD	Secano
Recinto:18-059-028-00045-00001	Cultivo:20000	BARBECHO TRADICIONAL-SIN VARIEDAD	Secano
Recinto:18-059-027-00053-00001	Cultivo:20000	BARBECHO TRADICIONAL-SIN VARIEDAD	Secano
Recinto:18-059-027-00080-00001	Cultivo:20000	BARBECHO TRADICIONAL-SIN VARIEDAD	Secano
Recinto:18-059-027-00081-00001	Cultivo:20000	BARBECHO TRADICIONAL-SIN VARIEDAD	Secano
Recinto:18-059-027-00082-00002	Cultivo:20000	BARBECHO TRADICIONAL-SIN VARIEDAD	Secano
Recinto:18-059-027-00083-00002	Cultivo:20000	BARBECHO TRADICIONAL-SIN VARIEDAD	Secano
Recinto:18-059-027-00033-00001	Cultivo:20000	BARBECHO TRADICIONAL-SIN VARIEDAD	Secano
Recinto:18-059-027-00076-00005	Cultivo:62000	PASTOS PERMANENTES DE 5 O MAS AÑOS-SIN VARIEDAD	Secano
Recinto:18-059-028-00025-00001	Cultivo:62000	PASTOS PERMANENTES DE 5 O MAS AÑOS-SIN VARIEDAD	Secano
Recinto:18-059-028-00028-00001	Cultivo:62000	PASTOS PERMANENTES DE 5 O MAS AÑOS-SIN VARIEDAD	Secano
Recinto:18-059-028-00035-00001	Cultivo:62000	PASTOS PERMANENTES DE 5 O MAS AÑOS-SIN VARIEDAD	Secano
Recinto:18-059-028-00036-00002	Cultivo:62000	PASTOS PERMANENTES DE 5 O MAS AÑOS-SIN VARIEDAD	Secano
Recinto:18-059-027-00053-00003	Cultivo:62000	PASTOS PERMANENTES DE 5 O MAS AÑOS-SIN VARIEDAD	Secano
Recinto:18-059-027-00029-00001	Cultivo:62000	PASTOS PERMANENTES DE 5 O MAS AÑOS-SIN VARIEDAD	Secano
Recinto:18-059-027-00038-00002	Cultivo:62000	PASTOS PERMANENTES DE 5 O MAS AÑOS-SIN VARIEDAD	Secano
Recinto:18-059-027-00103-00002	Cultivo:62000	PASTOS PERMANENTES DE 5 O MAS AÑOS-SIN VARIEDAD	Secano
Recinto:18-059-005-00024-00001	Cultivo:62000	PASTOS PERMANENTES DE 5 O MAS AÑOS-SIN VARIEDAD	Secano
Recinto:18-059-028-00040-00001	Cultivo:62000	PASTOS PERMANENTES DE 5 O MAS AÑOS-SIN VARIEDAD	Secano
Recinto:18-059-027-00098-00001	Cultivo:62000	PASTOS PERMANENTES DE 5 O MAS AÑOS-SIN VARIEDAD	Secano
Recinto:18-059-014-00038-00001	Cultivo:62000	PASTOS PERMANENTES DE 5 O MAS AÑOS-SIN VARIEDAD	Secano
Recinto:18-059-014-00039-00002	Cultivo:62000	PASTOS PERMANENTES DE 5 O MAS AÑOS-SIN VARIEDAD	Secano
Recinto:18-059-028-00041-00001	Cultivo:62000	PASTOS PERMANENTES DE 5 O MAS AÑOS-SIN VARIEDAD	Secano
Recinto:18-059-005-00022-00006	Cultivo:62000	PASTOS PERMANENTES DE 5 O MAS AÑOS-SIN VARIEDAD	Secano
Recinto:18-059-027-00082-00003	Cultivo:62000	PASTOS PERMANENTES DE 5 O MAS AÑOS-SIN VARIEDAD	Secano
Recinto:18-059-027-00083-00004	Cultivo:62000	PASTOS PERMANENTES DE 5 O MAS AÑOS-SIN VARIEDAD	Secano
Recinto:18-059-027-00091-00002	Cultivo:62000	PASTOS PERMANENTES DE 5 O MAS AÑOS-SIN VARIEDAD	Secano
Recinto:18-059-027-00092-00001	Cultivo:62000	PASTOS PERMANENTES DE 5 O MAS AÑOS-SIN VARIEDAD	Secano
Recinto:18-059-027-00096-00001	Cultivo:62000	PASTOS PERMANENTES DE 5 O MAS AÑOS-SIN VARIEDAD	Secano

(1) Con incidencias que retienen pago o deniegan el expediente.

(2) Se calcula sobre superficie declarada admisible.

(3) Aplicación del artículo 16 bis del RD 147/2023.

(4) Expediente con algunos recintos de pastos permanentes ubicados en espacios protegidos donde la carga ganadera mínima será 0,1 UGM/ha.

Puede verificar la integridad de una copia de este documento mediante la lectura del código QR adjunto o mediante el acceso a la dirección <https://ws050.juntadeandalucia.es/verificarFirma> indicando el código de VERIFICACIÓN

FIRMADO POR	RAQUEL MARIA ESPIN CRESPO	29/01/2025	
VERIFICACIÓN	Pk2jmMURSWMFXCU9VKGJQRQ2Q7H5BP3	PÁG. 1006/2713	



	Recinto:18-059-005-00022-00008	Cultivo:62000	PASTOS PERMANENTES DE 5 O MAS AÑOS-SIN VARIEDAD	Secano
	Recinto:18-059-005-00022-00007	Cultivo:62000	PASTOS PERMANENTES DE 5 O MAS AÑOS-SIN VARIEDAD	Secano
	Recinto:18-059-027-00038-00003	Cultivo:62000	PASTOS PERMANENTES DE 5 O MAS AÑOS-SIN VARIEDAD	Secano
	Recinto:18-059-027-00040-00002	Cultivo:62000	PASTOS PERMANENTES DE 5 O MAS AÑOS-SIN VARIEDAD	Secano
	Recinto:18-059-027-00068-00001	Cultivo:62000	PASTOS PERMANENTES DE 5 O MAS AÑOS-SIN VARIEDAD	Secano
	Recinto:18-059-027-00069-00001	Cultivo:62000	PASTOS PERMANENTES DE 5 O MAS AÑOS-SIN VARIEDAD	Secano
	Recinto:18-059-027-00067-00002	Cultivo:62000	PASTOS PERMANENTES DE 5 O MAS AÑOS-SIN VARIEDAD	Secano
	Recinto:18-059-027-00031-00001	Cultivo:62000	PASTOS PERMANENTES DE 5 O MAS AÑOS-SIN VARIEDAD	Secano
	Recinto:18-059-016-00009-00004	Cultivo:62000	PASTOS PERMANENTES DE 5 O MAS AÑOS-SIN VARIEDAD	Secano
	Recinto:18-059-027-00025-00002	Cultivo:62000	PASTOS PERMANENTES DE 5 O MAS AÑOS-SIN VARIEDAD	Secano
	Recinto:18-059-027-00076-00003	Cultivo:20000	BARBECHO TRADICIONAL-SIN VARIEDAD	Secano
	Recinto:18-059-027-00040-00001	Cultivo:62000	PASTOS PERMANENTES DE 5 O MAS AÑOS-SIN VARIEDAD	Secano
	Recinto:18-059-027-00038-00004	Cultivo:62000	PASTOS PERMANENTES DE 5 O MAS AÑOS-SIN VARIEDAD	Secano
86128	Recinto de Forrajeras que no ha contabilizado para Carga Ganadera por no tener una explotación válida para el cálculo de la Carga Ganadera			
	Recinto:18-059-025-00138-00002	Cultivo:20	BARBECHO TRADICIONAL-	
	Recinto:18-059-003-00036-00003	Cultivo:62	PASTOS PERMANENTES DE 5 O MAS AÑOS-	
	Recinto:18-059-003-00036-00002	Cultivo:62	PASTOS PERMANENTES DE 5 O MAS AÑOS-	
	Recinto:18-059-028-00136-00003	Cultivo:20	BARBECHO TRADICIONAL-	
	Recinto:18-059-027-00076-00007	Cultivo:20	BARBECHO TRADICIONAL-	
	Recinto:18-059-003-00003-00003	Cultivo:62	PASTOS PERMANENTES DE 5 O MAS AÑOS-	
	Recinto:18-059-028-00011-00002	Cultivo:62	PASTOS PERMANENTES DE 5 O MAS AÑOS-	
	Recinto:18-059-028-00010-00003	Cultivo:62	PASTOS PERMANENTES DE 5 O MAS AÑOS-	
	Recinto:18-059-028-00007-00002	Cultivo:20	BARBECHO TRADICIONAL-	
	Recinto:18-059-028-00131-00002	Cultivo:62	PASTOS PERMANENTES DE 5 O MAS AÑOS-	
	Recinto:18-059-028-00038-00001	Cultivo:20	BARBECHO TRADICIONAL-	
	Recinto:18-059-028-00039-00001	Cultivo:20	BARBECHO TRADICIONAL-	
	Recinto:18-059-028-00136-00002	Cultivo:62	PASTOS PERMANENTES DE 5 O MAS AÑOS-	
	Recinto:18-059-028-00137-00003	Cultivo:62	PASTOS PERMANENTES DE 5 O MAS AÑOS-	
	Recinto:18-059-028-00138-00002	Cultivo:20	BARBECHO TRADICIONAL-	
	Recinto:18-059-028-00131-00001	Cultivo:62	PASTOS PERMANENTES DE 5 O MAS AÑOS-	
	Recinto:18-059-027-00032-00001	Cultivo:20	BARBECHO TRADICIONAL-	
	Recinto:18-059-027-00044-00001	Cultivo:20	BARBECHO TRADICIONAL-	
	Recinto:18-059-027-00045-00001	Cultivo:20	BARBECHO TRADICIONAL-	
	Recinto:18-059-027-00046-00001	Cultivo:20	BARBECHO TRADICIONAL-	
	Recinto:18-059-027-00048-00001	Cultivo:20	BARBECHO TRADICIONAL-	
	Recinto:18-059-027-00061-00002	Cultivo:20	BARBECHO TRADICIONAL-	
	Recinto:18-059-027-00038-00001	Cultivo:20	BARBECHO TRADICIONAL-	
	Recinto:18-059-027-00057-00001	Cultivo:20	BARBECHO TRADICIONAL-	
	Recinto:18-059-027-00067-00001	Cultivo:20	BARBECHO TRADICIONAL-	
	Recinto:18-059-027-00094-00001	Cultivo:62	PASTOS PERMANENTES DE 5 O MAS AÑOS-	
	Recinto:18-059-017-00008-00001	Cultivo:62	PASTOS PERMANENTES DE 5 O MAS AÑOS-	
	Recinto:18-059-017-00016-00002	Cultivo:62	PASTOS PERMANENTES DE 5 O MAS AÑOS-	
	Recinto:18-059-017-00016-00003	Cultivo:62	PASTOS PERMANENTES DE 5 O MAS AÑOS-	
	Recinto:18-059-027-00076-00002	Cultivo:20	BARBECHO TRADICIONAL-	
	Recinto:18-059-015-00042-00001	Cultivo:20	BARBECHO TRADICIONAL-	
	Recinto:18-059-027-00103-00003	Cultivo:20	BARBECHO TRADICIONAL-	
	Recinto:18-059-028-00045-00001	Cultivo:20	BARBECHO TRADICIONAL-	
	Recinto:18-059-027-00053-00001	Cultivo:20	BARBECHO TRADICIONAL-	
	Recinto:18-059-027-00080-00001	Cultivo:20	BARBECHO TRADICIONAL-	
	Recinto:18-059-027-00081-00001	Cultivo:20	BARBECHO TRADICIONAL-	
	Recinto:18-059-027-00082-00002	Cultivo:20	BARBECHO TRADICIONAL-	
	Recinto:18-059-027-00083-00002	Cultivo:20	BARBECHO TRADICIONAL-	
	Recinto:18-059-027-00033-00001	Cultivo:20	BARBECHO TRADICIONAL-	
	Recinto:18-059-027-00076-00005	Cultivo:62	PASTOS PERMANENTES DE 5 O MAS AÑOS-	
	Recinto:18-059-028-00025-00001	Cultivo:62	PASTOS PERMANENTES DE 5 O MAS AÑOS-	
	Recinto:18-059-028-00028-00001	Cultivo:62	PASTOS PERMANENTES DE 5 O MAS AÑOS-	
	Recinto:18-059-028-00035-00001	Cultivo:62	PASTOS PERMANENTES DE 5 O MAS AÑOS-	
	Recinto:18-059-028-00036-00002	Cultivo:62	PASTOS PERMANENTES DE 5 O MAS AÑOS-	
	Recinto:18-059-027-00053-00003	Cultivo:62	PASTOS PERMANENTES DE 5 O MAS AÑOS-	
	Recinto:18-059-027-00029-00001	Cultivo:62	PASTOS PERMANENTES DE 5 O MAS AÑOS-	

(1) Con incidencias que retienen pago o deniegan el expediente.
 (2) Se calcula sobre superficie declarada admisible.
 (3) Aplicación del artículo 16 bis del RD 147/2023.
 (4) Expediente con algunos recintos de pastos permanentes ubicados en espacios protegidos donde la carga ganadera mínima será 0,1 UGM/ha.

Puede verificar la integridad de una copia de este documento mediante la lectura del código QR adjunto o mediante el acceso a la dirección <https://ws050.juntadeandalucia.es/verificarFirma> indicando el código de VERIFICACIÓN

FIRMADO POR	RAQUEL MARIA ESPIN CRESPO	29/01/2025	
VERIFICACIÓN	Pk2jmMURSWMFXCU9VKGJQRQ2Q7H5BP3	PÁG. 1007/2713	



Recinto:18-059-027-00038-00002 Cultivo:62 PASTOS PERMANENTES DE 5 O MAS AÑOS-
 Recinto:18-059-027-00103-00002 Cultivo:62 PASTOS PERMANENTES DE 5 O MAS AÑOS-
 Recinto:18-059-005-00024-00001 Cultivo:62 PASTOS PERMANENTES DE 5 O MAS AÑOS-
 Recinto:18-059-028-00040-00001 Cultivo:62 PASTOS PERMANENTES DE 5 O MAS AÑOS-
 Recinto:18-059-027-00098-00001 Cultivo:62 PASTOS PERMANENTES DE 5 O MAS AÑOS-
 Recinto:18-059-014-00038-00001 Cultivo:62 PASTOS PERMANENTES DE 5 O MAS AÑOS-
 Recinto:18-059-014-00039-00002 Cultivo:62 PASTOS PERMANENTES DE 5 O MAS AÑOS-
 Recinto:18-059-028-00041-00001 Cultivo:62 PASTOS PERMANENTES DE 5 O MAS AÑOS-
 Recinto:18-059-005-00022-00006 Cultivo:62 PASTOS PERMANENTES DE 5 O MAS AÑOS-
 Recinto:18-059-027-00082-00003 Cultivo:62 PASTOS PERMANENTES DE 5 O MAS AÑOS-
 Recinto:18-059-027-00083-00004 Cultivo:62 PASTOS PERMANENTES DE 5 O MAS AÑOS-
 Recinto:18-059-027-00091-00002 Cultivo:62 PASTOS PERMANENTES DE 5 O MAS AÑOS-
 Recinto:18-059-027-00092-00001 Cultivo:62 PASTOS PERMANENTES DE 5 O MAS AÑOS-
 Recinto:18-059-027-00096-00001 Cultivo:62 PASTOS PERMANENTES DE 5 O MAS AÑOS-
 Recinto:18-059-005-00022-00008 Cultivo:62 PASTOS PERMANENTES DE 5 O MAS AÑOS-
 Recinto:18-059-005-00022-00007 Cultivo:62 PASTOS PERMANENTES DE 5 O MAS AÑOS-
 Recinto:18-059-027-00038-00003 Cultivo:62 PASTOS PERMANENTES DE 5 O MAS AÑOS-
 Recinto:18-059-027-00040-00002 Cultivo:62 PASTOS PERMANENTES DE 5 O MAS AÑOS-
 Recinto:18-059-027-00068-00001 Cultivo:62 PASTOS PERMANENTES DE 5 O MAS AÑOS-
 Recinto:18-059-027-00069-00001 Cultivo:62 PASTOS PERMANENTES DE 5 O MAS AÑOS-
 Recinto:18-059-027-00067-00002 Cultivo:62 PASTOS PERMANENTES DE 5 O MAS AÑOS-
 Recinto:18-059-027-00031-00001 Cultivo:62 PASTOS PERMANENTES DE 5 O MAS AÑOS-
 Recinto:18-059-016-00009-00004 Cultivo:62 PASTOS PERMANENTES DE 5 O MAS AÑOS-
 Recinto:18-059-027-00025-00002 Cultivo:62 PASTOS PERMANENTES DE 5 O MAS AÑOS-
 Recinto:18-059-027-00076-00003 Cultivo:20 BARBECHO TRADICIONAL-
 Recinto:18-059-027-00040-00001 Cultivo:62 PASTOS PERMANENTES DE 5 O MAS AÑOS-
 Recinto:18-059-027-00038-00004 Cultivo:62 PASTOS PERMANENTES DE 5 O MAS AÑOS-

(1) Con incidencias que retienen pago o deniegan el expediente.
 (2) Se calcula sobre superficie declarada admisible.
 (3) Aplicación del artículo 16 bis del RD 147/2023.
 (4) Expediente con algunos recintos de pastos permanentes ubicados en espacios protegidos donde la carga ganadera mínima será 0,1 UGM/ha.

Puede verificar la integridad de una copia de este documento mediante la lectura del código QR adjunto o mediante el acceso a la dirección <https://ws050.juntadeandalucia.es/verificarFirma> indicando el código de VERIFICACIÓN

FIRMADO POR	RAQUEL MARIA ESPIN CRESPO	29/01/2025	
VERIFICACIÓN	Pk2jmMURSWMFXCU9VKGJRQ2Q7H5BP3	PÁG. 1008/2713	

**APELLIDOS Y NOMBRE / RAZÓN SOCIAL**

GARCÍA ROMERO JOSÉ ANTONIO

NIF

****4157*

EXPEDIENTE

1034961

RESOLUCIÓN

CONCESIÓN DE LA AYUDA

DATOS DE MANTENIMIENTO UNIDADES**GRUPO DE PAGO**

ZONAS DE MONTAÑA

**Sup. Dec.
Admisible**

10,53

**Sup.
Resuelta**

10,42

Sobredecl.

0,11

% Sobredecl.

1,04

RESUMEN DE PAGOS

	IMPORTE (Euros)			
	<u>RESUELTO</u>	<u>FEADER</u>	<u>MAPA</u>	<u>CAPADR</u>
Pago realizado	969,06	823,70	95,06	50,30

APLICACIÓN DE REDUCCIONES Y PENALIZACIONES (%)

<u>Crterios de subvencionabilidad (1)</u>	<u>Presentación tardia</u>	<u>Omisión declaración</u>	<u>Condicionalidad</u>
0,00	0,00	0,00	0,00

IMPORTE (Euros)

<u>Calculado(2)</u>	<u>Reducción</u>	<u>Penalización</u>	<u>Reducción Penalización (3)</u>	<u>Penalización adicional</u>	<u>Resuelto</u>	<u>FEADER</u>	<u>MAPA</u>	<u>CAPADR</u>
979,29 €	10,23 €	0,00 €	0,00 €	0,00 €	969,06 €	823,70 €	95,06 €	50,30 €
Importe Unitario:	93,00 €	Nuevo Importe Unitario:		93,00 €				

(1) Con incidencias que retienen pago o deniegan el expediente.

(2) Se calcula sobre superficie declarada admisible.

(3) Aplicación del artículo 16 bis del RD 147/2023.

(4) Expediente con algunos recintos de pastos permanentes ubicados en espacios protegidos donde la carga ganadera mínima será 0,1 UGM/ha.

Puede verificar la integridad de una copia de este documento mediante la lectura del código QR adjunto o mediante el acceso a la dirección <https://ws050.juntadeandalucia.es/verificarFirma> indicando el código de VERIFICACIÓN

FIRMADO POR

RAQUEL MARIA ESPIN CRESPO

29/01/2025

VERIFICACIÓN

Pk2jmMURSWMFXCU9VKGJRQ2Q7H5BP3

PÁG. 1009/2713





RECINTOS PROPUESTOS

REF.	REFERENCIA SIGPAC	CULTIVO	S/R	USO SIGPAC	Sup. Dec. admisible	Sup. Campo	Sup. Determ.	Sup. Resuelta
-1573064	18-014-102-00535-0002	COLIFLOR	R		0,12		0,12	0,12
-904701	18-196-008-00300-0007	MELOCOTONEROS	S		0,05		0,05	0,05
-904700	18-196-007-00131-0002	TOMATE	S		0,13		0,13	0,13
-904699	18-196-007-00130-0002	COLIFLOR	S		0,10		0,10	0,10
-904698	18-196-007-00127-0003	TOMATE	R		0,01		0,01	0,01
-21913	18-196-007-00128-0004	HUERTA	R		0,03		0,03	0,03
170000005444581	18-014-102-00048-0003	TOMATE	R		0,74		0,74	0,74
170000005444582	18-196-007-00130-0001	COLIFLOR	S		0,14		0,14	0,14
170000005444583	18-196-007-00131-0001	TOMATE	S		0,19		0,19	0,19
170000005444586	18-196-005-00203-0001	ALCACHOFA	S		0,19		0,19	0,19
170000005444587	18-196-008-00045-0002	HUERTA	S		0,08		0,08	0,08
170000005444588	18-196-008-00046-0002	COLIFLOR	S		0,16		0,16	0,16
170000005444589	18-196-007-00363-0001	TOMATE	R		0,13		0,13	0,13
170000005444590	29-002-001-00034-0003	OLIVAR	S		0,86		0,86	0,86
170000005444592	18-196-007-00120-0001	ALCACHOFA	S		0,33		0,33	0,33
170000005444594	18-014-102-00381-0001	TOMATE	R		0,56		0,56	0,45
170000005444595	18-014-102-00382-0001	COLIFLOR	R		0,96		0,96	0,96
170000005444596	18-014-102-00206-0002	TOMATE	R		0,32		0,32	0,32
170000005444597	18-014-102-00207-0001	TOMATE	R		0,19		0,19	0,19
170000005444598	18-196-007-00125-0001	ALCACHOFA	S		0,36		0,36	0,36
170000005444599	18-196-007-00117-0005	COLIFLOR	R		0,59		0,59	0,59
170000005444600	18-014-102-00207-0001	HUERTA	R		0,03		0,03	0,03
170000005444603	18-196-005-00170-0002	ALCACHOFA	S		0,46		0,46	0,46
170000005444604	18-196-005-00075-0003	COLIFLOR	S		1,59		1,59	1,59
170000005444605	18-196-007-00117-0001	TOMATE	R		0,56		0,56	0,56
170000005444606	18-196-007-00118-0002	COLIFLOR	R		0,63		0,63	0,63
170000005444607	18-196-007-00127-0001	TOMATE	R		0,13		0,13	0,13
170000005444608	18-196-007-00128-0002	TOMATE	R		0,23		0,23	0,23
170000005444609	18-196-007-00129-0001	COLIFLOR	R		0,27		0,27	0,27
170000005444610	18-196-008-00300-0002	TOMATE	S		0,39		0,39	0,39

INCIDENCIAS

INCIDENCIA DESCRIPCIÓN

- 4272 Verifica que las líneas de declaración de las Solicitudes Únicas no tienen solapes con la capa de Retroactividad Gráfica (ambas de la misma campaña) a nivel de expediente/línea de declaración gráfica de la solicitud.
Recinto:18-014-102-00381-00001 Cultivo: - Agregado de la referencia del recinto.:0 Zona de la referencia del recinto.:0 Superficie solapada.:0,11 Id. Incid.:100417223
- 86119 Carga ganadera NO cumple con el valor mínimo de 0,2 UGM/ha.
Recinto:18-196-008-00300-00001 Cultivo:62000 PASTOS PERMANENTES DE 5 O MAS AÑOS-SIN VARIEDAD Secano Carga Ganadera:0
Recinto:29-002-001-00034-00001 Cultivo:62000 PASTOS PERMANENTES DE 5 O MAS AÑOS-SIN VARIEDAD Secano Carga Ganadera:0
Recinto:29-002-002-00059-00001 Cultivo:62000 PASTOS PERMANENTES DE 5 O MAS AÑOS-SIN VARIEDAD Secano Carga Ganadera:0
- 86121 Recinto superficie forrajera que no realiza la actividad de producción de pastoreo.
Recinto:18-196-008-00300-00001 Cultivo:62000 PASTOS PERMANENTES DE 5 O MAS AÑOS-SIN VARIEDAD Secano Actividad Agraria del recinto:5
Recinto:29-002-001-00034-00001 Cultivo:62000 PASTOS PERMANENTES DE 5 O MAS AÑOS-SIN VARIEDAD Secano Actividad Agraria del recinto:5
Recinto:29-002-002-00059-00001 Cultivo:62000 PASTOS PERMANENTES DE 5 O MAS AÑOS-SIN VARIEDAD Secano Actividad Agraria del recinto:5
- 86122 Recinto superficie forrajera que realiza la actividad de producción de pastoreo y no declara el o los códigos del Registro de Explotaciones Ganaderas de Andalucía, REGA.
Recinto:18-196-008-00300-00001 Cultivo:62000 PASTOS PERMANENTES DE 5 O MAS AÑOS-SIN VARIEDAD Secano
Recinto:29-002-001-00034-00001 Cultivo:62000 PASTOS PERMANENTES DE 5 O MAS AÑOS-SIN VARIEDAD Secano

(1) Con incidencias que retienen pago o deniegan el expediente.
 (2) Se calcula sobre superficie declarada admisible.
 (3) Aplicación del artículo 16 bis del RD 147/2023.
 (4) Expediente con algunos recintos de pastos permanentes ubicados en espacios protegidos donde la carga ganadera mínima será 0,1 UGM/ha.

Puede verificar la integridad de una copia de este documento mediante la lectura del código QR adjunto o mediante el acceso a la dirección https://ws050.juntadeandalucia.es/verificarFirma indicando el código de VERIFICACIÓN			
FIRMADO POR	RAQUEL MARIA ESPIN CRESPO	29/01/2025	
VERIFICACIÓN	Pk2jmMURSWMFCU9VKGJRQ2Q7H5BP3	PÁG. 1010/2713	



INCIDENCIAS

INCIDENCIA DESCRIPCIÓN

- 86124 Recinto:29-002-002-00059-00001 Cultivo:62000 PASTOS PERMANENTES DE 5 O MAS AÑOS-SIN VARIEDAD Secano
 Recinto de forrajera para Cálculo de Carga Ganadera que No pertenece a Explotación.
 Recinto:18-196-008-00300-00001 Cultivo:62000 PASTOS PERMANENTES DE 5 O MAS AÑOS-SIN VARIEDAD Secano
 Recinto:29-002-001-00034-00001 Cultivo:62000 PASTOS PERMANENTES DE 5 O MAS AÑOS-SIN VARIEDAD Secano
 Recinto:29-002-002-00059-00001 Cultivo:62000 PASTOS PERMANENTES DE 5 O MAS AÑOS-SIN VARIEDAD Secano

Datos considerados para el Cálculo de la Carga Ganadera del expediente

Superficie determinada para Cálculo Carga Ganadera: 0,00 ha
Carga Ganadera del Expediente: 0,00 ugm/ha

Incidenias de carga ganadera

INCIDENCIA DESCRIPCIÓN

- 86122 Recinto superficie forrajera que realiza la actividad de producción de pastoreo y no declara el o los códigos del Registro de Explotaciones Ganaderas de Andalucía, REGA.
 Recinto:29-002-002-00059-00001 Cultivo:62000 PASTOS PERMANENTES DE 5 O MAS AÑOS-SIN VARIEDAD Secano
 Recinto:18-196-008-00300-00001 Cultivo:62000 PASTOS PERMANENTES DE 5 O MAS AÑOS-SIN VARIEDAD Secano
 Recinto:29-002-001-00034-00001 Cultivo:62000 PASTOS PERMANENTES DE 5 O MAS AÑOS-SIN VARIEDAD Secano
- 86124 Recinto de forrajera para Cálculo de Carga Ganadera que No pertenece a Explotación.
 Recinto:29-002-002-00059-00001 Cultivo:62000 PASTOS PERMANENTES DE 5 O MAS AÑOS-SIN VARIEDAD Secano
 Recinto:18-196-008-00300-00001 Cultivo:62000 PASTOS PERMANENTES DE 5 O MAS AÑOS-SIN VARIEDAD Secano
 Recinto:29-002-001-00034-00001 Cultivo:62000 PASTOS PERMANENTES DE 5 O MAS AÑOS-SIN VARIEDAD Secano
- 86128 Recinto de Forrajeras que no ha contabilizado para Carga Ganadera por no tener una explotación válida para el cálculo de la Carga Ganadera
 Recinto:29-002-002-00059-00001 Cultivo:62 PASTOS PERMANENTES DE 5 O MAS AÑOS-
 Recinto:18-196-008-00300-00001 Cultivo:62 PASTOS PERMANENTES DE 5 O MAS AÑOS-
 Recinto:29-002-001-00034-00001 Cultivo:62 PASTOS PERMANENTES DE 5 O MAS AÑOS-
- 86132 Recinto superficie forrajera que no realiza la actividad de producción de pastoreo.
 Recinto:29-002-002-00059-00001 Cultivo:62000 PASTOS PERMANENTES DE 5 O MAS AÑOS-SIN VARIEDAD Secano
 Recinto:18-196-008-00300-00001 Cultivo:62000 PASTOS PERMANENTES DE 5 O MAS AÑOS-SIN VARIEDAD Secano
 Recinto:29-002-001-00034-00001 Cultivo:62000 PASTOS PERMANENTES DE 5 O MAS AÑOS-SIN VARIEDAD Secano

(1) Con incidencias que retienen pago o deniegan el expediente.
 (2) Se calcula sobre superficie declarada admisible.
 (3) Aplicación del artículo 16 bis del RD 147/2023.
 (4) Expediente con algunos recintos de pastos permanentes ubicados en espacios protegidos donde la carga ganadera mínima será 0,1 UGM/ha.

Puede verificar la integridad de una copia de este documento mediante la lectura del código QR adjunto o mediante el acceso a la dirección https://ws050.juntadeandalucia.es/verificarFirma indicando el código de VERIFICACIÓN			
FIRMADO POR	RAQUEL MARIA ESPIN CRESPO	29/01/2025	
VERIFICACIÓN	Pk2jmMURSWMFXC9VKGJRQ2Q7H5BP3	PÁG. 1011/2713	



APELLIDOS Y NOMBRE / RAZÓN SOCIAL

GARCIA RUIZ JOSE MANUEL

NIF

****3507*

EXPEDIENTE

1239250

RESOLUCIÓN

CONCESIÓN DE LA AYUDA

DATOS DE MANTENIMIENTO UNIDADES

GRUPO DE PAGO	Sup. Dec. Admisible	Sup. Resuelta	Sobredecl.	% Sobredecl.
ZONAS DE MONTAÑA	1,18	1,18	0,00	0,00

RESUMEN DE PAGOS

	IMPORTE (Euros)			
	RESUELTO	FEADER	MAPA	CAPADR
Pago realizado	109,74	93,28	10,77	5,69

APLICACIÓN DE REDUCCIONES Y PENALIZACIONES (%)

Criterios de subvencionabilidad (1)	Presentación tardía	Omisión declaración	Condicionalidad
0,00	0,00	0,00	0,00

IMPORTE (Euros)

Calculado(2)	Reducción	Penalización	Reducción Penalización (3)	Penalización adicional	Resuelto	FEADER	MAPA	CAPADR
109,74 €	0,00 €	0,00 €	0,00 €	0,00 €	109,74 €	93,28 €	10,77 €	5,69 €
Importe Unitario:	93,00 €	Nuevo Importe Unitario:	93,00 €					

RECINTOS PROPUESTOS

REF.	REFERENCIA SIGPAC	CULTIVO	S/R	USO SIGPAC	Sup. Dec. admisible	Sup. Campo	Sup. Determ.	Sup. Resuelta
5112613	18-055-004-00535-0001	ALFALFA	S		0,19		0,19	0,19
6887718	18-055-004-00531-0001	OLIVAR	R		0,26		0,26	0,26
6887721	18-055-004-00531-0005	ALFALFA	R		0,57		0,57	0,57
6887723	18-055-004-00531-0008	ALFALFA	R		0,09		0,09	0,09
6887724	18-055-004-00531-0011	ALFALFA	R		0,01		0,01	0,01
6887725	18-055-004-00531-0012	OLIVAR	S		0,04		0,04	0,04
6887726	18-055-004-00531-0013	OLIVAR	R		0,02		0,02	0,02

(1) Con incidencias que retienen pago o deniegan el expediente.

(2) Se calcula sobre superficie declarada admisible.

(3) Aplicación del artículo 16 bis del RD 147/2023.

(4) Expediente con algunos recintos de pastos permanentes ubicados en espacios protegidos donde la carga ganadera mínima será 0,1 UGM/ha.

Puede verificar la integridad de una copia de este documento mediante la lectura del código QR adjunto o mediante el acceso a la dirección <https://ws050.juntadeandalucia.es/verificarFirma> indicando el código de VERIFICACIÓN

FIRMADO POR

RAQUEL MARIA ESPIN CRESPO

29/01/2025

VERIFICACIÓN

Pk2jmMURSWMFXCU9VKGJQRQ2Q7H5BP3

PÁG. 1012/2713





INCIDENCIAS

INCIDENCIA DESCRIPCIÓN

- 3790 Recinto declarado inactivo
Recinto:18-055-004-00529-00001 Cultivo: -
- 86119 Carga ganadera NO cumple con el valor mínimo de 0,2 UGM/ha.
Recinto:18-055-004-00529-00001 Cultivo:62000 PASTOS PERMANENTES DE 5 O MAS AÑOS-SIN VARIEDAD Secano Carga Ganadera:0
Recinto:18-055-004-00529-00003 Cultivo:62000 PASTOS PERMANENTES DE 5 O MAS AÑOS-SIN VARIEDAD Secano Carga Ganadera:0
Recinto:18-055-004-00531-00003 Cultivo:62000 PASTOS PERMANENTES DE 5 O MAS AÑOS-SIN VARIEDAD Secano Carga Ganadera:0
Recinto:18-055-004-00531-00004 Cultivo:62000 PASTOS PERMANENTES DE 5 O MAS AÑOS-SIN VARIEDAD Secano Carga Ganadera:0
Recinto:18-055-004-00540-00002 Cultivo:62000 PASTOS PERMANENTES DE 5 O MAS AÑOS-SIN VARIEDAD Secano Carga Ganadera:0
- 86122 Recinto superficie forrajera que realiza la actividad de producción de pastoreo y no declara el o los códigos del Registro de Explotaciones Ganaderas de Andalucía, REGA.
Recinto:18-055-004-00529-00001 Cultivo:62000 PASTOS PERMANENTES DE 5 O MAS AÑOS-SIN VARIEDAD Secano
Recinto:18-055-004-00529-00003 Cultivo:62000 PASTOS PERMANENTES DE 5 O MAS AÑOS-SIN VARIEDAD Secano
Recinto:18-055-004-00531-00003 Cultivo:62000 PASTOS PERMANENTES DE 5 O MAS AÑOS-SIN VARIEDAD Secano
Recinto:18-055-004-00531-00004 Cultivo:62000 PASTOS PERMANENTES DE 5 O MAS AÑOS-SIN VARIEDAD Secano
Recinto:18-055-004-00540-00002 Cultivo:62000 PASTOS PERMANENTES DE 5 O MAS AÑOS-SIN VARIEDAD Secano
- 86124 Recinto de forrajera para Cálculo de Carga Ganadera que No pertenece a Explotación.
Recinto:18-055-004-00529-00001 Cultivo:62000 PASTOS PERMANENTES DE 5 O MAS AÑOS-SIN VARIEDAD Secano
Recinto:18-055-004-00529-00003 Cultivo:62000 PASTOS PERMANENTES DE 5 O MAS AÑOS-SIN VARIEDAD Secano
Recinto:18-055-004-00531-00003 Cultivo:62000 PASTOS PERMANENTES DE 5 O MAS AÑOS-SIN VARIEDAD Secano
Recinto:18-055-004-00531-00004 Cultivo:62000 PASTOS PERMANENTES DE 5 O MAS AÑOS-SIN VARIEDAD Secano
Recinto:18-055-004-00540-00002 Cultivo:62000 PASTOS PERMANENTES DE 5 O MAS AÑOS-SIN VARIEDAD Secano

Datos considerados para el Cálculo de la Carga Ganadera del expediente

Superficie determinada para Cálculo Carga Ganadera: 0,00 ha

Carga Ganadera del Expediente: 0,00 ugm/ha

Incidenias de carga ganadera

INCIDENCIA DESCRIPCIÓN

- 3790 Recinto declarado inactivo
Recinto:18-055-004-00529-00001 Cultivo: -
- 86122 Recinto superficie forrajera que realiza la actividad de producción de pastoreo y no declara el o los códigos del Registro de Explotaciones Ganaderas de Andalucía, REGA.
Recinto:18-055-004-00540-00002 Cultivo:62000 PASTOS PERMANENTES DE 5 O MAS AÑOS-SIN VARIEDAD Secano
Recinto:18-055-004-00529-00001 Cultivo:62000 PASTOS PERMANENTES DE 5 O MAS AÑOS-SIN VARIEDAD Secano
Recinto:18-055-004-00529-00003 Cultivo:62000 PASTOS PERMANENTES DE 5 O MAS AÑOS-SIN VARIEDAD Secano
Recinto:18-055-004-00531-00003 Cultivo:62000 PASTOS PERMANENTES DE 5 O MAS AÑOS-SIN VARIEDAD Secano
Recinto:18-055-004-00531-00004 Cultivo:62000 PASTOS PERMANENTES DE 5 O MAS AÑOS-SIN VARIEDAD Secano
- 86124 Recinto de forrajera para Cálculo de Carga Ganadera que No pertenece a Explotación.
Recinto:18-055-004-00540-00002 Cultivo:62000 PASTOS PERMANENTES DE 5 O MAS AÑOS-SIN VARIEDAD Secano
Recinto:18-055-004-00529-00001 Cultivo:62000 PASTOS PERMANENTES DE 5 O MAS AÑOS-SIN VARIEDAD Secano
Recinto:18-055-004-00529-00003 Cultivo:62000 PASTOS PERMANENTES DE 5 O MAS AÑOS-SIN VARIEDAD Secano
Recinto:18-055-004-00531-00003 Cultivo:62000 PASTOS PERMANENTES DE 5 O MAS AÑOS-SIN VARIEDAD Secano
Recinto:18-055-004-00531-00004 Cultivo:62000 PASTOS PERMANENTES DE 5 O MAS AÑOS-SIN VARIEDAD Secano
- 86128 Recinto de Forrajeras que no ha contabilizado para Carga Ganadera por no tener una explotación válida para el cálculo de la Carga Ganadera
Recinto:18-055-004-00540-00002 Cultivo:62 PASTOS PERMANENTES DE 5 O MAS AÑOS-
Recinto:18-055-004-00529-00001 Cultivo:62 PASTOS PERMANENTES DE 5 O MAS AÑOS-
Recinto:18-055-004-00529-00003 Cultivo:62 PASTOS PERMANENTES DE 5 O MAS AÑOS-
Recinto:18-055-004-00531-00003 Cultivo:62 PASTOS PERMANENTES DE 5 O MAS AÑOS-
Recinto:18-055-004-00531-00004 Cultivo:62 PASTOS PERMANENTES DE 5 O MAS AÑOS-

(1) Con incidencias que retienen pago o deniegan el expediente.

(2) Se calcula sobre superficie declarada admisible.

(3) Aplicación del artículo 16 bis del RD 147/2023.

(4) Expediente con algunos recintos de pastos permanentes ubicados en espacios protegidos donde la carga ganadera mínima será 0,1 UGM/ha.

Puede verificar la integridad de una copia de este documento mediante la lectura del código QR adjunto o mediante el acceso a la dirección https://ws050.juntadeandalucia.es/verificarFirma indicando el código de VERIFICACIÓN			
FIRMADO POR	RAQUEL MARIA ESPIN CRESPO	29/01/2025	
VERIFICACIÓN	Pk2jmMURSWMFXCU9VKGJRQ2Q7H5BP3	PÁG. 1013/2713	



APELLIDOS Y NOMBRE / RAZÓN SOCIAL

GARRIDO ROMERO JOSE ANTONIO

NIF

****6245*

EXPEDIENTE

1032569

RESOLUCIÓN

CONCESIÓN DE LA AYUDA

DATOS DE MANTENIMIENTO UNIDADES

GRUPO DE PAGO	Sup. Dec. Admisible	Sup. Resuelta	Sobredecl.	% Sobredecl.
ZONAS DE MONTAÑA	12,31	12,31	0,00	0,00

RESUMEN DE PAGOS

	IMPORTE (Euros)			
	RESUELTO	FEADER	MAPA	CAPADR
A pagar	1.144,83	973,11	112,31	59,41

APLICACIÓN DE REDUCCIONES Y PENALIZACIONES (%)

Criterios de subvencionabilidad (1)	Presentación tardía	Omisión declaración	Condicionalidad
0,00	0,00	0,00	0,00

IMPORTE (Euros)

Calculado(2)	Reducción	Penalización	Reducción Penalización (3)	Penalización adicional	Resuelto	FEADER	MAPA	CAPADR
1.144,83 €	0,00 €	0,00 €	0,00 €	0,00 €	1.144,83 €	973,11 €	112,31 €	59,41 €
Importe Unitario:	93,00 €	Nuevo Importe Unitario:	93,00 €					

RECINTOS PROPUESTOS

REF.	REFERENCIA SIGPAC	CULTIVO	S/R	USO SIGPAC	Sup. Dec. admisible	Sup. Campo	Sup. Determ.	Sup. Resuelta
-546024	18-029-003-00729-0006	OLIVAR	S		0,01		0,01	0,01
5800992	18-052-002-00120-0001	OLIVAR	S		0,50		0,50	0,50
1700000006505235	18-029-003-00456-0001	OLIVAR	S		0,21		0,21	0,21
1700000006505236	18-029-003-00487-0001	OLIVAR	S		0,44		0,44	0,44
1700000006505237	18-029-003-01169-0001	OLIVAR	S		0,92		0,92	0,92
1700000006505238	18-137-043-00253-0001	OLIVAR	S		0,64		0,64	0,64
1700000006505239	18-052-007-00001-0002	OLIVAR	S		0,65		0,65	0,65
1700000006505240	18-052-007-00002-0002	OLIVAR	S		0,63		0,63	0,63
1700000006505241	18-052-007-00011-0001	OLIVAR	S		1,17		1,17	1,17
1700000006505242	18-052-007-00693-0001	OLIVAR	S		1,69		1,69	1,69
1700000006505243	18-052-007-00744-0001	OLIVAR	S		1,29		1,29	1,29
1700000006505244	18-029-003-01133-0001	OLIVAR	S		0,04		0,04	0,04
1700000006505245	18-052-004-00216-0001	OLIVAR	S		0,46		0,46	0,46
1700000006505246	18-052-004-00217-0001	OLIVAR	S		0,46		0,46	0,46
1700000006505247	18-029-003-00727-0001	OLIVAR	S		0,92		0,92	0,92
1700000006505250	18-137-043-00252-0001	OLIVAR	S		2,26		2,26	2,26
1700000006505251	18-029-003-00727-0002	OLIVAR	S		0,02		0,02	0,02

(1) Con incidencias que retienen pago o deniegan el expediente.

(2) Se calcula sobre superficie declarada admisible.

(3) Aplicación del artículo 16 bis del RD 147/2023.

(4) Expediente con algunos recintos de pastos permanentes ubicados en espacios protegidos donde la carga ganadera mínima será 0,1 UGM/ha.

Puede verificar la integridad de una copia de este documento mediante la lectura del código QR adjunto o mediante el acceso a la dirección <https://ws050.juntadeandalucia.es/verificarFirma> indicando el código de VERIFICACIÓN

FIRMADO POR

RAQUEL MARIA ESPIN CRESPO

29/01/2025

VERIFICACIÓN

Pk2jmMURSWMFXCU9VKGJQRQ2Q7H5BP3

PÁG. 1014/2713





APELLIDOS Y NOMBRE / RAZÓN SOCIAL

GAZQUEZ CARREÑO SANTIAGO

NIF

****9313*

EXPEDIENTE

1223683

RESOLUCIÓN

CONCESIÓN DE LA AYUDA

DATOS DE MANTENIMIENTO UNIDADES

GRUPO DE PAGO

ZONAS DE MONTAÑA

**Sup. Dec.
Admisible**

37,05

**Sup.
Resuelta**

31,84

Sobredecl.

5,21

% Sobredecl.

14,06

RESUMEN DE PAGOS

	IMPORTE (Euros)			
	RESUELTO	FEADER	MAPA	CAPADR
Pago realizado	1.263,79	1.074,22	123,98	65,59

APLICACIÓN DE REDUCCIONES Y PENALIZACIONES (%)

Criterios de subvencionabilidad (1)	Presentación tardía	Omisión declaración	Condicionabilidad
0,00	0,00	0,00	0,00

IMPORTE (Euros)

Calculado(2)	Reducción	Penalización	Reducción Penalización (3)	Penalización adicional	Resuelto	FEADER	MAPA	CAPADR
2.046,00 €	287,71 €	494,50 €	0,00 €	0,00 €	1.263,79 €	1.074,22 €	123,98 €	65,59 €
Importe Unitario:	93,00 €	Nuevo Importe Unitario:	55,22 €					

(1) Con incidencias que retienen pago o deniegan el expediente.

(2) Se calcula sobre superficie declarada admisible.

(3) Aplicación del artículo 16 bis del RD 147/2023.

(4) Expediente con algunos recintos de pastos permanentes ubicados en espacios protegidos donde la carga ganadera mínima será 0,1 UGM/ha.

Puede verificar la integridad de una copia de este documento mediante la lectura del código QR adjunto o mediante el acceso a la dirección <https://ws050.juntadeandalucia.es/verificarFirma> indicando el código de VERIFICACIÓN

FIRMADO POR	RAQUEL MARIA ESPIN CRESPO	29/01/2025	
VERIFICACIÓN	Pk2jmMURSWMFXCU9VKGJRRQ2Q7H5BP3	PÁG. 1015/2713	



RECINTOS PROPUESTOS

REF.	REFERENCIA SIGPAC	CULTIVO	S/R	USO SIGPAC	Sup. Dec. admisible	Sup. Campo	Sup. Determ.	Sup. Resulta
-1581286	18-050-009-00009-0001	BARBECHO TRADICIONAL	S		0,73		0,73	0,00
-1576324	18-050-001-00387-0004	BARBECHO TRADICIONAL	S		1,11		1,11	1,11
-1109547	18-050-004-00047-0003	OTROS FRUTALES	R		0,03		0,03	0,03
-1109546	18-050-003-00196-0003	OLIVAR	R		0,05		0,05	0,05
-1109545	18-050-002-00019-0002	OTROS FRUTALES	R		0,06		0,06	0,06
-533610	18-050-005-00001-0003	CEBADA	S		1,68		1,68	1,68
-533295	18-050-005-00233-0004	CEBADA	S		0,92		0,92	0,92
-173556	18-050-009-00016-0001	BARBECHO TRADICIONAL	S		1,91		1,91	1,91
-173545	18-050-009-00016-0001	BARBECHO TRADICIONAL	S		1,41		1,41	1,41
-173532	18-050-009-00016-0001	BARBECHO TRADICIONAL	S		1,86		1,86	1,86
4214287	18-050-003-00196-0001	BARBECHO TRADICIONAL	R		4,53		4,53	4,53
5085960	18-050-002-00004-0003	MAÍZ	R		0,27		0,27	0,27
5085961	18-050-001-00241-0002	MAÍZ	R		0,41		0,41	0,41
5085962	18-050-004-00002-0001	BARBECHO TRADICIONAL	R		2,14		2,14	2,14
5085963	18-050-002-00155-0001	CEBADA	R		1,47		1,47	1,47
5085964	18-050-004-00001-0001	BARBECHO TRADICIONAL	R		1,62		1,62	1,62
5085981	18-050-001-00310-0001	MAÍZ	R		0,54		0,54	0,54
5295116	18-050-009-00001-0028	CEBADA	S		0,50		0,50	0,50
6862576	18-050-005-00115-0001	BARBECHO TRADICIONAL	S		1,15		1,15	0,00
170000006096208	18-050-001-00070-0001	BARBECHO TRADICIONAL	R		0,37		0,37	0,37
170000006096212	18-050-009-00016-0002	BARBECHO TRADICIONAL	S		3,29		3,29	0,00
170000006096213	18-050-002-00019-0001	CEBADA	R		0,77		0,77	0,77
170000006096214	18-050-002-00076-0001	CEBADA	R		1,15		1,15	1,15
170000006096216	18-050-001-00114-0001	MAÍZ	R		0,58		0,58	0,56
170000006096218	18-050-002-00114-0001	BARBECHO TRADICIONAL	R		0,93		0,93	0,93
170000006096219	18-050-001-00389-0004	BARBECHO TRADICIONAL	S		0,78		0,78	0,76
170000006096220	18-050-001-00157-0001	CEBADA	R		0,37		0,37	0,37
170000006096221	18-050-009-00001-0016	CEBADA	S		1,25		1,25	1,25
170000006096222	18-050-009-00001-0015	CEBADA	S		2,66		2,66	2,66
170000006096224	18-050-005-00233-0003	CEBADA	S		1,66		1,66	1,66
170000006096225	18-050-009-00011-0001	CEBADA	S		0,85		0,85	0,85

INCIDENCIAS

INCIDENCIA DESCRIPCIÓN

- 242 Recinto pendiente de acreditación de titularidad.
 Recinto:18-050-005-00115-00001 Cultivo:20000 BARBECHO TRADICIONAL-SIN VARIEDAD Secano
 Recinto:18-050-009-00009-00001 Cultivo:20000 BARBECHO TRADICIONAL-SIN VARIEDAD Secano
 Recinto:18-050-009-00016-00002 Cultivo:20000 BARBECHO TRADICIONAL-SIN VARIEDAD Secano
- 3795 Recinto declarado con una situación de riesgo de abandono.
 Recinto:18-050-002-00114-00001 Cultivo: -
- 4272 Verifica que las líneas de declaración de las Solicitudes Únicas no tienen solapes con la capa de Retroactividad Gráfica (ambas de la misma campaña) a nivel de expediente/línea de declaración gráfica de la solicitud.
 Recinto:18-050-001-00114-00001 Cultivo: - Agregado de la referencia del recinto.:0 Zona de la referencia del recinto.:0 Superficie solapada.:0,02 Id. Incid.:100418932
 Recinto:18-050-001-00389-00004 Cultivo: - Agregado de la referencia del recinto.:0 Zona de la referencia del recinto.:0 Superficie solapada.:0,02 Id. Incid.:100418933
- 86119 Carga ganadera NO cumple con el valor mínimo de 0,2 UGM/ha.
 Recinto:18-050-002-00004-00002 Cultivo:78000 RAYGRAS ANUAL (Lolium multiflorum LAM. And hybrids)-SIN VARIEDAD Regadío Carga Ganadera:0,17
 Recinto:18-050-004-00047-00001 Cultivo:78000 RAYGRAS ANUAL (Lolium multiflorum LAM. And hybrids)-SIN VARIEDAD Regadío Carga Ganadera:0,17
 Recinto:18-050-004-00050-00001 Cultivo:78000 RAYGRAS ANUAL (Lolium multiflorum LAM. And hybrids)-SIN VARIEDAD Regadío Carga Ganadera:0,17
 Recinto:18-050-004-09031-00002 Cultivo:78000 RAYGRAS ANUAL (Lolium multiflorum LAM. And hybrids)-SIN VARIEDAD Regadío Carga Ganadera:0,17

(1) Con incidencias que retienen pago o deniegan el expediente.
 (2) Se calcula sobre superficie declarada admisible.
 (3) Aplicación del artículo 16 bis del RD 147/2023.
 (4) Expediente con algunos recintos de pastos permanentes ubicados en espacios protegidos donde la carga ganadera mínima será 0,1 UGM/ha.

Puede verificar la integridad de una copia de este documento mediante la lectura del código QR adjunto o mediante el acceso a la dirección <https://ws050.juntadeandalucia.es/verificarFirma> indicando el código de VERIFICACIÓN

FIRMADO POR

RAQUEL MARIA ESPIN CRESPO

29/01/2025

VERIFICACIÓN

Pk2jmMURSWMFXC9VKGJRQ2Q7H5BP3

PÁG. 1016/2713





Datos considerados para el Cálculo de la Carga Ganadera del expediente

Superficie determinada para Cálculo Carga Ganadera: 252,82 ha
Carga Ganadera del Expediente: 0,17 ugm/ha (4)

Explotación	Especie	Ugm Calculada para CG
ES180490000012	CAPRINA	1,88
ES180490000012	OVINA	40,41

Recintos Determinados para el Cálculo de Garga Ganadera

REF.	REFERENCIA SIGPAC	CULTIVO	DESCRIPCIÓN CULTIVO	S/R	SUP. RESUELTA (ha)
5085980	18-050-002-00004-00002	78000	RAYGRAS ANUAL (Lolium multiflorum LAM. And hybrids)-SIN VARIEDAD	R	0,31
6957260	18-050-900-99000-99001	62000	PASTOS PERMANENTES DE 5 O MAS AÑOS-SIN VARIEDAD	S	252,00
1700000006096210	18-050-004-00047-00001	78000	RAYGRAS ANUAL (Lolium multiflorum LAM. And hybrids)-SIN VARIEDAD	R	0,24
1700000006096211	18-050-004-09031-00002	78000	RAYGRAS ANUAL (Lolium multiflorum LAM. And hybrids)-SIN VARIEDAD	R	0,04
1700000006096215	18-050-004-00050-00001	78000	RAYGRAS ANUAL (Lolium multiflorum LAM. And hybrids)-SIN VARIEDAD	R	0,23

Incidencias de carga ganadera

INCIDENCIA DESCRIPCIÓN

242	Recinto pendiente de acreditación de titularidad. Recinto:18-050-009-00009-00001 Cultivo:20000 BARBECHO TRADICIONAL-SIN VARIEDAD Secano Recinto:18-050-005-00115-00001 Cultivo:20000 BARBECHO TRADICIONAL-SIN VARIEDAD Secano Recinto:18-050-009-00016-00002 Cultivo:20000 BARBECHO TRADICIONAL-SIN VARIEDAD Secano
3795	Recinto declarado con una situación de riesgo de abandono. Recinto:18-050-002-00114-00001 Cultivo: -
86132	Recinto superficie forrajera que no realiza la actividad de producción de pastoreo. Recinto:18-050-009-00009-00001 Cultivo:20000 BARBECHO TRADICIONAL-SIN VARIEDAD Secano Recinto:18-050-001-00387-00004 Cultivo:20000 BARBECHO TRADICIONAL-SIN VARIEDAD Secano Recinto:18-050-009-00016-00001 Cultivo:20000 BARBECHO TRADICIONAL-SIN VARIEDAD Secano Recinto:18-050-009-00016-00001 Cultivo:20000 BARBECHO TRADICIONAL-SIN VARIEDAD Secano Recinto:18-050-009-00016-00001 Cultivo:20000 BARBECHO TRADICIONAL-SIN VARIEDAD Secano Recinto:18-050-003-00196-00001 Cultivo:20000 BARBECHO TRADICIONAL-SIN VARIEDAD Regadío Recinto:18-050-004-00002-00001 Cultivo:20000 BARBECHO TRADICIONAL-SIN VARIEDAD Regadío Recinto:18-050-004-00001-00001 Cultivo:20000 BARBECHO TRADICIONAL-SIN VARIEDAD Regadío Recinto:18-050-005-00115-00001 Cultivo:20000 BARBECHO TRADICIONAL-SIN VARIEDAD Secano Recinto:18-050-001-00070-00001 Cultivo:20000 BARBECHO TRADICIONAL-SIN VARIEDAD Regadío Recinto:18-050-009-00016-00002 Cultivo:20000 BARBECHO TRADICIONAL-SIN VARIEDAD Secano Recinto:18-050-002-00114-00001 Cultivo:20000 BARBECHO TRADICIONAL-SIN VARIEDAD Regadío Recinto:18-050-001-00389-00004 Cultivo:20000 BARBECHO TRADICIONAL-SIN VARIEDAD Secano

(1) Con incidencias que retienen pago o deniegan el expediente.

(2) Se calcula sobre superficie declarada admisible.

(3) Aplicación del artículo 16 bis del RD 147/2023.

(4) Expediente con algunos recintos de pastos permanentes ubicados en espacios protegidos donde la carga ganadera mínima será 0,1 UGM/ha.

Puede verificar la integridad de una copia de este documento mediante la lectura del código QR adjunto o mediante el acceso a la dirección <https://ws050.juntadeandalucia.es/verificarFirma> indicando el código de VERIFICACIÓN

FIRMADO POR

RAQUEL MARIA ESPIN CRESPO

29/01/2025

VERIFICACIÓN

Pk2jmMURSWMFXCU9VKGJRQ2Q7H5BP3

PÁG. 1017/2713





APELLIDOS Y NOMBRE / RAZÓN SOCIAL

GERVILLA PERALTA RAUL

NIF

****4576*

EXPEDIENTE

1221272

RESOLUCIÓN

CONCESIÓN DE LA AYUDA

DATOS DE MANTENIMIENTO UNIDADES

GRUPO DE PAGO	Sup. Dec. Admisible	Sup. Resuelta	Sobredecl.	% Sobredecl.
ZONAS DE MONTAÑA	4,53	4,51	0,02	0,44

RESUMEN DE PAGOS

	IMPORTE (Euros)			
	RESUELTO	FEADER	MAPA	CAPADR
Pago realizado	419,43	356,52	41,15	21,76

APLICACIÓN DE REDUCCIONES Y PENALIZACIONES (%)

Criterios de subvencionabilidad (1)	Presentación tardía	Omisión declaración	Condicionalidad
0,00	0,00	0,00	0,00

IMPORTE (Euros)

Calculado(2)	Reducción	Penalización	Reducción Penalización (3)	Penalización adicional	Resuelto	FEADER	MAPA	CAPADR
421,29 €	1,86 €	0,00 €	0,00 €	0,00 €	419,43 €	356,52 €	41,15 €	21,76 €
Importe Unitario:	93,00 €	Nuevo Importe Unitario:	93,00 €					

RECINTOS PROPUESTOS

REF.	REFERENCIA SIGPAC	CULTIVO	S/R	USO SIGPAC	Sup. Dec. admisible	Sup. Campo	Sup. Determ.	Sup. Resuelta
-989370	18-036-006-00388-0002	HIGUERA	S		2,34		2,34	2,32
5238070	18-036-006-00196-0002	HIGUERA	S		2,16		2,16	2,16
170000006579522	18-036-006-00210-0002	OTROS FRUTALES	S		0,03		0,03	0,03

INCIDENCIAS

INCIDENCIA DESCRIPCIÓN

4272	Verifica que las líneas de declaración de las Solicitudes Únicas no tienen solapes con la capa de Retroactividad Gráfica (ambas de la misma campaña) a nivel de expediente/línea de declaración gráfica de la solicitud. Recinto:18-036-006-00388-00002 Cultivo: - Agregado de la referencia del recinto.:0 Zona de la referencia del recinto.:0 Superficie solapada.:0,02 Id. Incid.:100418899
86119	Carga ganadera NO cumple con el valor mínimo de 0,2 UGM/ha. Recinto:18-036-006-00292-00001 Cultivo:62000 PASTOS PERMANENTES DE 5 O MAS AÑOS-SIN VARIEDAD Secano Carga Ganadera:0
86122	Recinto superficie forrajera que realiza la actividad de producción de pastoreo y no declara el o los códigos del Registro de Explotaciones Ganaderas de Andalucía, REGA. Recinto:18-036-006-00292-00001 Cultivo:62000 PASTOS PERMANENTES DE 5 O MAS AÑOS-SIN VARIEDAD Secano
86124	Recinto de forrajera para Cálculo de Carga Ganadera que No pertenece a Explotación. Recinto:18-036-006-00292-00001 Cultivo:62000 PASTOS PERMANENTES DE 5 O MAS AÑOS-SIN VARIEDAD Secano

Datos considerados para el Cálculo de la Carga Ganadera del expediente

Superficie determinada para Cálculo Carga Ganadera: 0,00 ha
Carga Ganadera del Expediente: 0,00 ugm/ha

(1) Con incidencias que retienen pago o deniegan el expediente.

(2) Se calcula sobre superficie declarada admisible.

(3) Aplicación del artículo 16 bis del RD 147/2023.

(4) Expediente con algunos recintos de pastos permanentes ubicados en espacios protegidos donde la carga ganadera mínima será 0,1 UGM/ha.

Puede verificar la integridad de una copia de este documento mediante la lectura del código QR adjunto o mediante el acceso a la dirección <https://ws050.juntadeandalucia.es/verificarFirma> indicando el código de VERIFICACIÓN

FIRMADO POR	RAQUEL MARIA ESPIN CRESPO	29/01/2025
VERIFICACIÓN	Pk2jmMURSWMFXCU9VKGJRQ2Q7H5BP3	PÁG. 1018/2713





Incidencias de carga ganadera

INCIDENCIA DESCRIPCIÓN

3795	Recinto declarado con una situación de riesgo de abandono. Recinto:18-031-011-00414-00001 Cultivo: -
86122	Recinto superficie forrajera que realiza la actividad de producción de pastoreo y no declara el o los códigos del Registro de Explotaciones Ganaderas de Andalucía, REGA. Recinto:18-036-006-00292-00001 Cultivo:62000 PASTOS PERMANENTES DE 5 O MAS AÑOS-SIN VARIEDAD Secano
86124	Recinto de forrajera para Cálculo de Carga Ganadera que No pertenece a Explotación. Recinto:18-036-006-00292-00001 Cultivo:62000 PASTOS PERMANENTES DE 5 O MAS AÑOS-SIN VARIEDAD Secano
86128	Recinto de Forrajeras que no ha contabilizado para Carga Ganadera por no tener una explotación válida para el cálculo de la Carga Ganadera Recinto:18-031-012-00056-00003 Cultivo:62 PASTOS PERMANENTES DE 5 O MAS AÑOS- Recinto:18-031-900-99000-99001 Cultivo:62 PASTOS PERMANENTES DE 5 O MAS AÑOS- Recinto:18-031-012-00056-00001 Cultivo:62 PASTOS PERMANENTES DE 5 O MAS AÑOS- Recinto:18-031-012-00059-00001 Cultivo:62 PASTOS PERMANENTES DE 5 O MAS AÑOS- Recinto:18-031-011-00414-00001 Cultivo:20 BARBECHO TRADICIONAL- Recinto:18-031-011-00445-00001 Cultivo:62 PASTOS PERMANENTES DE 5 O MAS AÑOS- Recinto:18-031-012-00058-00001 Cultivo:62 PASTOS PERMANENTES DE 5 O MAS AÑOS- Recinto:18-031-012-00054-00007 Cultivo:62 PASTOS PERMANENTES DE 5 O MAS AÑOS- Recinto:18-031-012-00054-00003 Cultivo:62 PASTOS PERMANENTES DE 5 O MAS AÑOS- Recinto:18-036-006-00292-00001 Cultivo:62 PASTOS PERMANENTES DE 5 O MAS AÑOS- Recinto:18-031-012-00055-00002 Cultivo:62 PASTOS PERMANENTES DE 5 O MAS AÑOS- Recinto:18-031-012-00054-00002 Cultivo:62 PASTOS PERMANENTES DE 5 O MAS AÑOS-
86133	Recinto de forrajera No solicitado para Cálculo de Carga Ganadera que No pertenece a Explotación. Recinto:18-031-012-00056-00003 Cultivo:62000 PASTOS PERMANENTES DE 5 O MAS AÑOS-SIN VARIEDAD Secano Recinto:18-031-900-99000-99001 Cultivo:62000 PASTOS PERMANENTES DE 5 O MAS AÑOS-SIN VARIEDAD Secano Recinto:18-031-012-00056-00001 Cultivo:62000 PASTOS PERMANENTES DE 5 O MAS AÑOS-SIN VARIEDAD Secano Recinto:18-031-012-00059-00001 Cultivo:62000 PASTOS PERMANENTES DE 5 O MAS AÑOS-SIN VARIEDAD Secano Recinto:18-031-011-00414-00001 Cultivo:20000 BARBECHO TRADICIONAL-SIN VARIEDAD Regadío Recinto:18-031-011-00445-00001 Cultivo:62000 PASTOS PERMANENTES DE 5 O MAS AÑOS-SIN VARIEDAD Secano Recinto:18-031-012-00058-00001 Cultivo:62000 PASTOS PERMANENTES DE 5 O MAS AÑOS-SIN VARIEDAD Secano Recinto:18-031-012-00054-00007 Cultivo:62000 PASTOS PERMANENTES DE 5 O MAS AÑOS-SIN VARIEDAD Secano Recinto:18-031-012-00054-00003 Cultivo:62000 PASTOS PERMANENTES DE 5 O MAS AÑOS-SIN VARIEDAD Secano Recinto:18-031-012-00055-00002 Cultivo:62000 PASTOS PERMANENTES DE 5 O MAS AÑOS-SIN VARIEDAD Secano Recinto:18-031-012-00054-00002 Cultivo:62000 PASTOS PERMANENTES DE 5 O MAS AÑOS-SIN VARIEDAD Secano

(1) Con incidencias que retienen pago o deniegan el expediente.

(2) Se calcula sobre superficie declarada admisible.

(3) Aplicación del artículo 16 bis del RD 147/2023.

(4) Expediente con algunos recintos de pastos permanentes ubicados en espacios protegidos donde la carga ganadera mínima será 0,1 UGM/ha.

Puede verificar la integridad de una copia de este documento mediante la lectura del código QR adjunto o mediante el acceso a la dirección <https://ws050.juntadeandalucia.es/verificarFirma> indicando el código de VERIFICACIÓN

FIRMADO POR	RAQUEL MARIA ESPIN CRESPO	29/01/2025	
VERIFICACIÓN	Pk2jmMURSWMFXCU9VKGJRQ2Q7H5BP3	PÁG. 1019/2713	

**APELLIDOS Y NOMBRE / RAZÓN SOCIAL**

Girón González Carmelo José

NIF

****7805*

EXPEDIENTE

1256064

RESOLUCIÓN

CONCESIÓN DE LA AYUDA

DATOS DE MANTENIMIENTO UNIDADES

GRUPO DE PAGO	Sup. Dec. Admisible	Sup. Resuelta	Sobredecl.	% Sobredecl.
ZONAS DE MONTAÑA	61,21	61,19	0,02	0,03

RESUMEN DE PAGOS

	IMPORTE (Euros)			
	RESUELTO	FEADER	MAPA	CAPADR
Pago realizado	2.045,33	1.738,53	200,65	106,15

APLICACIÓN DE REDUCCIONES Y PENALIZACIONES (%)

Criterios de subvencionabilidad (1)	Presentación tardía	Omisión declaración	Condicionalidad
0,00	0,00	0,00	0,00

IMPORTE (Euros)

Calculado(2)	Reducción	Penalización	Reducción Penalización (3)	Penalización adicional	Resuelto	FEADER	MAPA	CAPADR
2.046,00 €	0,67 €	0,00 €	0,00 €	0,00 €	2.045,33 €	1.738,53 €	200,65 €	106,15 €
Importe Unitario:	93,00 €	Nuevo Importe Unitario:	33,43 €					

RECINTOS PROPUESTOS

REF.	REFERENCIA SIGPAC	CULTIVO	S/R	USO SIGPAC	Sup. Dec. admisible	Sup. Campo	Sup. Determ.	Sup. Resuelta
-1108517	18-100-016-00081-0002	OLIVAR	S		0,52		0,52	0,52
-1018836	18-100-016-00081-0014	OLIVAR	S		0,02		0,02	0,02
5102849	18-100-019-00131-0002	ALMENDROS	S		1,53		1,53	1,53
5102853	18-100-019-00131-0006	ALMENDROS	S		5,27		5,27	5,27
5102860	18-100-019-00131-0019	ALMENDROS	S		1,13		1,13	1,13
5102865	18-100-019-00131-0044	ALMENDROS	S		6,77		6,77	6,77
5102890	18-100-019-00134-0002	ALMENDROS	S		5,66		5,66	5,66
5102891	18-100-019-00134-0003	ALMENDROS	S		0,81		0,81	0,81
5102893	18-100-019-00134-0006	ALMENDROS	S		0,35		0,35	0,35
5102894	18-100-019-00134-0007	ALMENDROS	S		1,29		1,29	1,29
5102906	18-100-019-00134-0012	ALMENDROS	S		0,67		0,67	0,67
5102921	18-100-019-00131-0018	ALMENDROS	S		7,74		7,74	7,72
5102930	18-100-019-00132-0004	ALMENDROS	S		2,82		2,82	2,82
5102935	18-100-019-00133-0002	ALMENDROS	S		0,38		0,38	0,38
5194590	18-100-016-00081-0010	OLIVAR	R		0,23		0,23	0,23
5194591	18-100-016-00081-0012	ALMENDROS	S		0,15		0,15	0,15
5194593	18-100-019-00134-0019	ALMENDROS	S		0,11		0,11	0,11
5294396	18-100-016-00060-0003	ALMENDROS	S		1,73		1,73	1,73
5294397	18-100-016-00060-0006	ALMENDROS	S		1,28		1,28	1,28
1700000007213337	18-100-016-00081-0004	ALMENDROS	S		0,33		0,33	0,33
1700000007213342	18-100-016-00081-0001	OLIVAR	S		2,51		2,51	2,51
1700000007213345	18-100-016-00081-0005	OLIVAR	R		2,86		2,86	2,86
1700000007213349	18-100-016-00081-0015	OLIVAR	R		1,46		1,46	1,46
1700000007213350	18-100-016-00097-0001	OLIVAR	S		15,12		15,12	15,12
1700000007213353	18-100-016-00081-0009	ALMENDROS	S		0,47		0,47	0,47

(1) Con incidencias que retienen pago o deniegan el expediente.

(2) Se calcula sobre superficie declarada admisible.

(3) Aplicación del artículo 16 bis del RD 147/2023.

(4) Expediente con algunos recintos de pastos permanentes ubicados en espacios protegidos donde la carga ganadera mínima será 0,1 UGM/ha.

Puede verificar la integridad de una copia de este documento mediante la lectura del código QR adjunto o mediante el acceso a la dirección <https://ws050.juntadeandalucia.es/verificarFirma> indicando el código de VERIFICACIÓN

FIRMADO POR

RAQUEL MARIA ESPIN CRESPO

29/01/2025

VERIFICACIÓN

Pk2jmMURSWMFXCU9VKGJRQ2Q7H5BP3

PÁG. 1020/2713



**INCIDENCIAS****INCIDENCIA DESCRIPCIÓN**

- 452 Actividad agraria declarada en un recinto no compatible con el uso PA, PR o PS asignado en SIGPAC para ese recinto.
 Recinto:18-100-016-00081-00003 Cultivo:62000 PASTOS PERMANENTES DE 5 O MAS AÑOS-SIN VARIEDAD Secano USO ASIGNADO EN SIGPAC:PR
 Recinto:18-100-016-00081-00008 Cultivo:62000 PASTOS PERMANENTES DE 5 O MAS AÑOS-SIN VARIEDAD Secano USO ASIGNADO EN SIGPAC:PS
 Recinto:18-100-016-00081-00013 Cultivo:62000 PASTOS PERMANENTES DE 5 O MAS AÑOS-SIN VARIEDAD Secano USO ASIGNADO EN SIGPAC:PR
- 3795 Recinto declarado con una situación de riesgo de abandono.
 Recinto:18-100-016-00060-00006 Cultivo: -
- 4272 Verifica que las líneas de declaración de las Solicitudes Únicas no tienen solapes con la capa de Retroactividad Gráfica (ambas de la misma campaña) a nivel de expediente/línea de declaración gráfica de la solicitud.
 Recinto:18-100-019-00131-00018 Cultivo: - Agregado de la referencia del recinto.:0 Zona de la referencia del recinto.:0 Superficie solapada.:0,02 Id. Incid.:100419265
- 86119 Carga ganadera NO cumple con el valor mínimo de 0,2 UGM/ha.
 Recinto:18-100-016-00081-00003 Cultivo:62000 PASTOS PERMANENTES DE 5 O MAS AÑOS-SIN VARIEDAD Secano Carga Ganadera:0
 Recinto:18-100-016-00081-00008 Cultivo:62000 PASTOS PERMANENTES DE 5 O MAS AÑOS-SIN VARIEDAD Secano Carga Ganadera:0
 Recinto:18-100-016-00081-00013 Cultivo:62000 PASTOS PERMANENTES DE 5 O MAS AÑOS-SIN VARIEDAD Secano Carga Ganadera:0
- 86121 Recinto superficie forrajera que no realiza la actividad de producción de pastoreo.
 Recinto:18-100-016-00081-00003 Cultivo:62000 PASTOS PERMANENTES DE 5 O MAS AÑOS-SIN VARIEDAD Secano Actividad Agraria del recinto:2
 Recinto:18-100-016-00081-00008 Cultivo:62000 PASTOS PERMANENTES DE 5 O MAS AÑOS-SIN VARIEDAD Secano Actividad Agraria del recinto:2
 Recinto:18-100-016-00081-00013 Cultivo:62000 PASTOS PERMANENTES DE 5 O MAS AÑOS-SIN VARIEDAD Secano Actividad Agraria del recinto:2
- 86122 Recinto superficie forrajera que realiza la actividad de producción de pastoreo y no declara el o los códigos del Registro de Explotaciones Ganaderas de Andalucía, REGA.
 Recinto:18-100-016-00081-00003 Cultivo:62000 PASTOS PERMANENTES DE 5 O MAS AÑOS-SIN VARIEDAD Secano
 Recinto:18-100-016-00081-00008 Cultivo:62000 PASTOS PERMANENTES DE 5 O MAS AÑOS-SIN VARIEDAD Secano
 Recinto:18-100-016-00081-00013 Cultivo:62000 PASTOS PERMANENTES DE 5 O MAS AÑOS-SIN VARIEDAD Secano
- 86124 Recinto de forrajera para Cálculo de Carga Ganadera que No pertenece a Explotación.
 Recinto:18-100-016-00081-00003 Cultivo:62000 PASTOS PERMANENTES DE 5 O MAS AÑOS-SIN VARIEDAD Secano
 Recinto:18-100-016-00081-00008 Cultivo:62000 PASTOS PERMANENTES DE 5 O MAS AÑOS-SIN VARIEDAD Secano
 Recinto:18-100-016-00081-00013 Cultivo:62000 PASTOS PERMANENTES DE 5 O MAS AÑOS-SIN VARIEDAD Secano

Datos considerados para el Cálculo de la Carga Ganadera del expediente

Superficie determinada para Cálculo Carga Ganadera: 0,00 ha

Carga Ganadera del Expediente: 0,00 ugm/ha

Incidenias de carga ganadera**INCIDENCIA DESCRIPCIÓN**

- 452 Actividad agraria declarada en un recinto no compatible con el uso PA, PR o PS asignado en SIGPAC para ese recinto.
 Recinto:18-100-016-00081-00013 Cultivo:62000 PASTOS PERMANENTES DE 5 O MAS AÑOS-SIN VARIEDAD Secano USO ASIGNADO EN SIGPAC:PR
 Recinto:18-100-016-00081-00003 Cultivo:62000 PASTOS PERMANENTES DE 5 O MAS AÑOS-SIN VARIEDAD Secano USO ASIGNADO EN SIGPAC:PR
 Recinto:18-100-016-00081-00008 Cultivo:62000 PASTOS PERMANENTES DE 5 O MAS AÑOS-SIN VARIEDAD Secano USO ASIGNADO EN SIGPAC:PS
- 86122 Recinto superficie forrajera que realiza la actividad de producción de pastoreo y no declara el o los códigos del Registro de Explotaciones Ganaderas de Andalucía, REGA.
 Recinto:18-100-016-00081-00013 Cultivo:62000 PASTOS PERMANENTES DE 5 O MAS AÑOS-SIN VARIEDAD Secano
 Recinto:18-100-016-00081-00003 Cultivo:62000 PASTOS PERMANENTES DE 5 O MAS AÑOS-SIN VARIEDAD Secano
 Recinto:18-100-016-00081-00008 Cultivo:62000 PASTOS PERMANENTES DE 5 O MAS AÑOS-SIN VARIEDAD Secano
- 86124 Recinto de forrajera para Cálculo de Carga Ganadera que No pertenece a Explotación.
 Recinto:18-100-016-00081-00013 Cultivo:62000 PASTOS PERMANENTES DE 5 O MAS AÑOS-SIN VARIEDAD Secano

(1) Con incidencias que retienen pago o deniegan el expediente.

(2) Se calcula sobre superficie declarada admisible.

(3) Aplicación del artículo 16 bis del RD 147/2023.

(4) Expediente con algunos recintos de pastos permanentes ubicados en espacios protegidos donde la carga ganadera mínima será 0,1 UGM/ha.

Puede verificar la integridad de una copia de este documento mediante la lectura del código QR adjunto o mediante el acceso a la dirección <https://ws050.juntadeandalucia.es/verificarFirma> indicando el código de VERIFICACIÓN

FIRMADO POR

RAQUEL MARIA ESPIN CRESPO

29/01/2025

VERIFICACIÓN

Pk2jmMURSWMFXCU9VKGJRQ2Q7H5BP3

PÁG. 1021/2713





	Recinto:18-100-016-00081-00003 Cultivo:62000 PASTOS PERMANENTES DE 5 O MAS AÑOS-SIN VARIEDAD Secano
	Recinto:18-100-016-00081-00008 Cultivo:62000 PASTOS PERMANENTES DE 5 O MAS AÑOS-SIN VARIEDAD Secano
86128	Recinto de Forrajes que no ha contabilizado para Carga Ganadera por no tener una explotación válida para el cálculo de la Carga Ganadera
	Recinto:18-100-016-00081-00013 Cultivo:62 PASTOS PERMANENTES DE 5 O MAS AÑOS-
	Recinto:18-100-016-00081-00003 Cultivo:62 PASTOS PERMANENTES DE 5 O MAS AÑOS-
	Recinto:18-100-016-00081-00008 Cultivo:62 PASTOS PERMANENTES DE 5 O MAS AÑOS-
86132	Recinto superficie forrajera que no realiza la actividad de producción de pastoreo.
	Recinto:18-100-016-00081-00013 Cultivo:62000 PASTOS PERMANENTES DE 5 O MAS AÑOS-SIN VARIEDAD Secano
	Recinto:18-100-016-00081-00003 Cultivo:62000 PASTOS PERMANENTES DE 5 O MAS AÑOS-SIN VARIEDAD Secano
	Recinto:18-100-016-00081-00008 Cultivo:62000 PASTOS PERMANENTES DE 5 O MAS AÑOS-SIN VARIEDAD Secano

(1) Con incidencias que retienen pago o deniegan el expediente.

(2) Se calcula sobre superficie declarada admisible.

(3) Aplicación del artículo 16 bis del RD 147/2023.

(4) Expediente con algunos recintos de pastos permanentes ubicados en espacios protegidos donde la carga ganadera mínima será 0,1 UGM/ha.

Puede verificar la integridad de una copia de este documento mediante la lectura del código QR adjunto o mediante el acceso a la dirección <https://ws050.juntadeandalucia.es/verificarFirma> indicando el código de VERIFICACIÓN

FIRMADO POR

RAQUEL MARIA ESPIN CRESPO

29/01/2025

VERIFICACIÓN

Pk2jmMURSWMFCU9VKGJRQ2Q7H5BP3

PÁG. 1022/2713





APELLIDOS Y NOMBRE / RAZÓN SOCIAL

GOMEZ ANGULO RICARDO

NIF

****4667*

EXPEDIENTE

1075060

RESOLUCIÓN

CONCESIÓN DE LA AYUDA

DATOS DE MANTENIMIENTO UNIDADES

GRUPO DE PAGO	Sup. Dec. Admisible	Sup. Resuelta	Sobredecl.	% Sobredecl.
ZONAS DE MONTAÑA	62,56	62,56	0,00	0,00

RESUMEN DE PAGOS

A pagar	IMPORTE (Euros)			
	RESUELTO	FEADER	MAPA	CAPADR
	2.046,00	1.739,10	200,71	106,19

APLICACIÓN DE REDUCCIONES Y PENALIZACIONES (%)

Criterios de subvencionabilidad (1)	Presentación tardía	Omisión declaración	Condicionalidad
0,00	0,00	0,00	0,00

IMPORTE (Euros)

Calculado(2)	Reducción	Penalización	Reducción Penalización (3)	Penalización adicional	Resuelto	FEADER	MAPA	CAPADR
2.046,00 €	0,00 €	0,00 €	0,00 €	0,00 €	2.046,00 €	1.739,10 €	200,71 €	106,19 €
Importe Unitario:	93,00 €	Nuevo Importe Unitario:	32,70 €					

RECINTOS PROPUESTOS

REF.	REFERENCIA SIGPAC	CULTIVO	S/R	USO SIGPAC	Sup. Dec. admisible	Sup. Campo	Sup. Determ.	Sup. Resuelta
-1563662	18-100-020-00036-0002	ALMENDROS	R		0,47		0,47	0,47
-1562065	18-100-001-00191-0003	ALMENDROS	S		0,43		0,43	0,43
-1562064	18-100-001-00191-0001	ALMENDROS	S		6,40		6,40	6,40
-1562063	18-100-001-00190-0010	ALMENDROS	S		0,94		0,94	0,94
-1562062	18-100-001-00190-0003	ALMENDROS	S		0,23		0,23	0,23
-1562061	18-100-001-00190-0001	ALMENDROS	S		5,58		5,58	5,58
-1133651	18-100-017-00030-0002	AVENA	S		3,23		3,23	3,23
-792042	18-100-017-00030-0002	CEBADA	S		5,37		5,37	5,37
-487720	18-100-017-00030-0002	AVENA	S		5,15		5,15	5,15
-487407	18-100-017-00030-0037	GARBANZOS	S		4,60		4,60	4,60
4600324	18-100-020-00036-0002	ALMENDROS	R		0,24		0,24	0,24
4600325	18-100-022-00208-0001	ALMENDROS	R		2,98		2,98	2,98
4600327	18-100-022-00218-0001	ALMENDROS	S		1,56		1,56	1,56
4600373	18-100-017-00030-0002	CEBADA	S		14,18		14,18	14,18
4612231	18-100-023-00020-0003	ALMENDROS	S		2,99		2,99	2,99
5072741	18-100-008-00115-0002	ALMENDROS	R		0,39		0,39	0,39
1700000005462040	18-100-008-00114-0001	ALMENDROS	R		0,33		0,33	0,33
1700000005462044	18-100-017-00030-0018	AVENA	S		6,81		6,81	6,81
1700000005462047	18-100-017-00030-0017	AVENA	S		0,24		0,24	0,24
1700000005462049	18-100-017-00030-0003	AVENA	S		0,44		0,44	0,44

(1) Con incidencias que retienen pago o deniegan el expediente.

(2) Se calcula sobre superficie declarada admisible.

(3) Aplicación del artículo 16 bis del RD 147/2023.

(4) Expediente con algunos recintos de pastos permanentes ubicados en espacios protegidos donde la carga ganadera mínima será 0,1 UGM/ha.

Puede verificar la integridad de una copia de este documento mediante la lectura del código QR adjunto o mediante el acceso a la dirección <https://ws050.juntadeandalucia.es/verificarFirma> indicando el código de VERIFICACIÓN

FIRMADO POR

RAQUEL MARIA ESPIN CRESPO

29/01/2025

VERIFICACIÓN

Pk2jmMURSWMFXCU9VKGJRQ2Q7H5BP3

PÁG. 1023/2713





INCIDENCIAS

INCIDENCIA DESCRIPCIÓN

- 224 Superficie neta de cruce en un recinto en una misma solicitud supera superficie admisible que SIGPAC establece para él.
Recinto:18-100-017-00030-00043 Cultivo:62000 PASTOS PERMANENTES DE 5 O MAS AÑOS-SIN VARIEDAD Secano Superficie admisible de pastos del recinto según SIGPAC.:6179 Suma de superficies de cruce netas declaradas para este recinto por el solicitante.:6180 Exceso de superficie (Hectáreas):0,01
- 244 Superficie bruta de cruce total en un recinto en una misma solicitud supera superficie total que SIGPAC establece para él.
Recinto:18-100-017-00030-00043 Cultivo:62000 PASTOS PERMANENTES DE 5 O MAS AÑOS-SIN VARIEDAD Secano SUMAS SUPERFICIE DE CRUCE:8240
- 3795 Recinto declarado con una situación de riesgo de abandono.
Recinto:18-100-001-00190-00001 Cultivo: -
Recinto:18-100-001-00190-00003 Cultivo: -
Recinto:18-100-001-00190-00010 Cultivo: -
Recinto:18-100-001-00191-00001 Cultivo: -
Recinto:18-100-001-00191-00003 Cultivo: -
- 86119 Carga ganadera NO cumple con el valor mínimo de 0,2 UGM/ha.
Recinto:18-100-017-00030-00008 Cultivo:62000 PASTOS PERMANENTES DE 5 O MAS AÑOS-SIN VARIEDAD Secano Carga Ganadera:0,14
Recinto:18-100-017-00030-00037 Cultivo:20000 BARBECHO TRADICIONAL-SIN VARIEDAD Secano Carga Ganadera:0,14
Recinto:18-100-017-00030-00043 Cultivo:62000 PASTOS PERMANENTES DE 5 O MAS AÑOS-SIN VARIEDAD Secano Carga Ganadera:0,14
Recinto:18-100-017-00031-00011 Cultivo:62000 PASTOS PERMANENTES DE 5 O MAS AÑOS-SIN VARIEDAD Secano Carga Ganadera:0,14
Recinto:18-100-017-00058-00016 Cultivo:62000 PASTOS PERMANENTES DE 5 O MAS AÑOS-SIN VARIEDAD Secano Carga Ganadera:0,14

Datos considerados para el Cálculo de la Carga Ganadera del expediente

Superficie determinada para Cálculo Carga Ganadera: 109,22 ha

Carga Ganadera del Expediente: 0,14 ugm/ha

Explotación	Especie	Ugm Calculada para CG
ES180980000157	OVINA	15,10

Recintos Determinados para el Cálculo de Garga Ganadera

REF.	REFERENCIA SIGPAC	CULTIVO	DESCRIPCIÓN CULTIVO	S/R	SUP. RESUELTA (ha)
-1562069	18-100-017-00031-00011	62000	PASTOS PERMANENTES DE 5 O MAS AÑOS-SIN VARIEDAD	S	0,49
-487406	18-100-017-00030-00037	20000	BARBECHO TRADICIONAL-SIN VARIEDAD	S	5,26
5246204	18-100-017-00058-00016	62000	PASTOS PERMANENTES DE 5 O MAS AÑOS-SIN VARIEDAD	S	36,10
1700000005462052	18-100-017-00030-00043	62000	PASTOS PERMANENTES DE 5 O MAS AÑOS-SIN VARIEDAD	S	61,79
1700000005462054	18-100-017-00030-00008	62000	PASTOS PERMANENTES DE 5 O MAS AÑOS-SIN VARIEDAD	S	5,58

Incidenias de carga ganadera

INCIDENCIA DESCRIPCIÓN

- 224 Superficie neta de cruce en un recinto en una misma solicitud supera superficie admisible que SIGPAC establece para él.
Recinto:18-100-017-00030-00043 Cultivo:62000 PASTOS PERMANENTES DE 5 O MAS AÑOS-SIN VARIEDAD Secano Superficie admisible de pastos del recinto según SIGPAC.:6179 Suma de superficies de cruce netas declaradas para este recinto por el solicitante.:6180 Exceso de superficie (Hectáreas):0,01

(1) Con incidencias que retienen pago o deniegan el expediente.

(2) Se calcula sobre superficie declarada admisible.

(3) Aplicación del artículo 16 bis del RD 147/2023.

(4) Expediente con algunos recintos de pastos permanentes ubicados en espacios protegidos donde la carga ganadera mínima será 0,1 UGM/ha.

Puede verificar la integridad de una copia de este documento mediante la lectura del código QR adjunto o mediante el acceso a la dirección <https://ws050.juntadeandalucia.es/verificarFirma> indicando el código de VERIFICACIÓN

FIRMADO POR	RAQUEL MARIA ESPIN CRESPO	29/01/2025	
VERIFICACIÓN	Pk2jmMURSWMFXCU9VKGJQRQ2Q7H5BP3	PÁG. 1024/2713	



APELLIDOS Y NOMBRE / RAZÓN SOCIAL

GOMEZ BOTIA FRANCISCO JOSE

NIF

***4674*

EXPEDIENTE

1201268

RESOLUCIÓN

CONCESIÓN DE LA AYUDA

DATOS DE MANTENIMIENTO UNIDADES

GRUPO DE PAGO	Sup. Dec. Admisible	Sup. Resuelta	Sobredecl.	% Sobredecl.
ZONAS DE MONTAÑA	179,34	179,34	0,00	0,00

RESUMEN DE PAGOS

	IMPORTE (Euros)			
	RESUELTO	FEADER	MAPA	CAPADR
Pago realizado	2.046,00	1.739,10	200,71	106,19

APLICACIÓN DE REDUCCIONES Y PENALIZACIONES (%)

Criterios de subvencionabilidad (1)	Presentación tardía	Omisión declaración	Condicionalidad
0,00	0,00	0,00	0,00

IMPORTE (Euros)

Calculado(2)	Reducción	Penalización	Reducción Penalización (3)	Penalización adicional	Resuelto	FEADER	MAPA	CAPADR
2.046,00 €	0,00 €	0,00 €	0,00 €	0,00 €	2.046,00 €	1.739,10 €	200,71 €	106,19 €
Importe Unitario:	93,00 €	Nuevo Importe Unitario:	11,41 €					

RECINTOS PROPUESTOS

REF.	REFERENCIA SIGPAC	CULTIVO	S/R	USO SIGPAC	Sup. Dec. admisible	Sup. Campo	Sup. Determ.	Sup. Resuelta
-1604256	18-149-016-00185-0001	PISTACHO	S		0,65		0,65	0,65
-815688	18-149-012-00142-0008	ALMENDROS	S		0,34		0,34	0,34
-142241	18-149-012-00142-0007	AVENA	S		0,08		0,08	0,08
4190044	18-149-012-00135-0001	ALMENDROS	S		0,83		0,83	0,83
4190045	18-149-012-00135-0003	ALMENDROS	S		0,67		0,67	0,67
4190170	18-149-017-00116-0001	ALMENDROS	S		0,78		0,78	0,78
4654764	18-149-014-00111-0002	AVENA	S		0,69		0,69	0,69
5307390	18-149-016-00076-0001	GUISANTES	S		0,49		0,49	0,49
5307391	18-149-016-00204-0004	GUISANTES	S		1,90		1,90	1,90
5307392	18-149-016-00204-0005	GUISANTES	S		1,22		1,22	1,22
5307393	18-149-016-00204-0006	PASTOS PERMANENTES DE 5 O MAS AÑOS	S		0,00		0,00	0,00
5307395	18-149-012-00149-0001	AVENA	S		4,84		4,84	4,84
5307397	18-149-014-00134-0001	ALMENDROS	S		14,70		14,70	14,70
5307400	18-149-016-00190-0002	AVENA	S		0,21		0,21	0,21
5307401	18-149-016-00190-0007	AVENA	S		6,72		6,72	6,72
5307402	18-149-016-00185-0001	PISTACHO	S		1,87		1,87	1,87
5307403	18-149-015-00047-0001	CEBADA	S		2,47		2,47	2,47
5307404	18-149-015-00089-0002	GUISANTES	S		1,74		1,74	1,74
5307409	18-149-014-00133-0001	ALMENDROS	S		2,45		2,45	2,45
5307410	18-149-012-00150-0001	AVENA	S		4,22		4,22	4,22
6929783	18-149-900-99000-9900	PASTOS PERMANENTES DE 5 O MAS AÑOS	S		116,95		116,95	116,95
1700000007086004	18-149-012-00142-0004	PASTOS PERMANENTES DE 5 O MAS AÑOS	S		0,08		0,08	0,08
1700000007086005	18-149-012-00145-0007	PASTOS PERMANENTES DE 5 O MAS AÑOS	S		0,97		0,97	0,97
1700000007086006	18-149-012-00145-0005	PASTOS PERMANENTES DE 5 O MAS AÑOS	S		7,62		7,62	7,62
1700000007086007	18-149-012-00142-0005	AVENA	S		4,38		4,38	4,38
1700000007086008	18-149-012-00145-0004	AVENA	S		1,48		1,48	1,48
1700000007086009	18-149-015-00042-0001	GUISANTES	S		0,99		0,99	0,99

(1) Con incidencias que retienen pago o deniegan el expediente.

(2) Se calcula sobre superficie declarada admisible.

(3) Aplicación del artículo 16 bis del RD 147/2023.

(4) Expediente con algunos recintos de pastos permanentes ubicados en espacios protegidos donde la carga ganadera mínima será 0,1 UGM/ha.

Puede verificar la integridad de una copia de este documento mediante la lectura del código QR adjunto o mediante el acceso a la dirección <https://ws050.juntadeandalucia.es/verificarFirma> indicando el código de VERIFICACIÓN

FIRMADO POR

RAQUEL MARIA ESPIN CRESPO

29/01/2025

VERIFICACIÓN

Pk2jmMURSWMFXCU9VKGJRQ2Q7H5BP3

PÁG. 1025/2713





INCIDENCIAS

INCIDENCIA DESCRIPCIÓN

- 3795 Recinto declarado con una situación de riesgo de abandono.
Recinto:18-149-012-00142-00008 Cultivo: -
Recinto:18-149-017-00116-00001 Cultivo: -
- 3972 Recinto ficticio del que forma parte un recinto real cuyo identificativo presenta errores en las Declaraciones de pastos.
Recinto:18-149-900-99000-99001 Cultivo: -

Datos considerados para el Cálculo de la Carga Ganadera del expediente

Superficie determinada para Cálculo Carga Ganadera: 125,62 ha

Carga Ganadera del Expediente: 0,27 ugm/ha

Explotación	Especie	Ugm Calculada para CG
ES181460000156	CAPRINA	0,63
ES181460000156	OVINA	33,40

Recintos Determinados para el Cálculo de Garga Ganadera

REF.	REFERENCIA SIGPAC	CULTIVO	DESCRIPCIÓN CULTIVO	S/R	SUP. RESUELTA (ha)
5307393	18-149-016-00204-00006	62000	PASTOS PERMANENTES DE 5 O MAS AÑOS-SIN VARIEDAD	S	0,00
6929783	18-149-900-99000-99001	62000	PASTOS PERMANENTES DE 5 O MAS AÑOS-SIN VARIEDAD	S	116,95
1700000007086004	18-149-012-00142-00004	62000	PASTOS PERMANENTES DE 5 O MAS AÑOS-SIN VARIEDAD	S	0,08
1700000007086005	18-149-012-00145-00007	62000	PASTOS PERMANENTES DE 5 O MAS AÑOS-SIN VARIEDAD	S	0,97
1700000007086006	18-149-012-00145-00005	62000	PASTOS PERMANENTES DE 5 O MAS AÑOS-SIN VARIEDAD	S	7,62

(1) Con incidencias que retienen pago o deniegan el expediente.
 (2) Se calcula sobre superficie declarada admisible.
 (3) Aplicación del artículo 16 bis del RD 147/2023.
 (4) Expediente con algunos recintos de pastos permanentes ubicados en espacios protegidos donde la carga ganadera mínima será 0,1 UGM/ha.

Puede verificar la integridad de una copia de este documento mediante la lectura del código QR adjunto o mediante el acceso a la dirección https://ws050.juntadeandalucia.es/verificarFirma indicando el código de VERIFICACIÓN			
FIRMADO POR	RAQUEL MARIA ESPIN CRESPO	29/01/2025	
VERIFICACIÓN	Pk2jmMURSWMFXCU9VKGJRRQ2Q7H5BP3	PÁG. 1026/2713	

**APELLIDOS Y NOMBRE / RAZÓN SOCIAL**

GOMEZ BOTIA JESUS

NIF

****2176*

EXPEDIENTE

1043482

RESOLUCIÓN

CONCESIÓN DE LA AYUDA

DATOS DE MANTENIMIENTO UNIDADES

GRUPO DE PAGO	Sup. Dec. Admisible	Sup. Resuelta	Sobredecl.	% Sobredecl.
ZONAS DE MONTAÑA	237,52	237,05	0,47	0,20

RESUMEN DE PAGOS

	IMPORTE (Euros)			
	RESUELTO	FEADER	MAPA	CAPADR
Pago realizado	2.041,95	1.735,66	200,32	105,97

APLICACIÓN DE REDUCCIONES Y PENALIZACIONES (%)

Criterios de subvencionabilidad (1)	Presentación tardía	Omisión declaración	Condicionabilidad
0,00	0,00	0,00	0,00

IMPORTE (Euros)

Calculado(2)	Reducción	Penalización	Reducción Penalización (3)	Penalización adicional	Resuelto	FEADER	MAPA	CAPADR
2.046,00 €	4,05 €	0,00 €	0,00 €	0,00 €	2.041,95 €	1.735,66 €	200,32 €	105,97 €
Importe Unitario:	93,00 €	Nuevo Importe Unitario:	8,61 €					

(1) Con incidencias que retienen pago o deniegan el expediente.

(2) Se calcula sobre superficie declarada admisible.

(3) Aplicación del artículo 16 bis del RD 147/2023.

(4) Expediente con algunos recintos de pastos permanentes ubicados en espacios protegidos donde la carga ganadera mínima será 0,1 UGM/ha.

Puede verificar la integridad de una copia de este documento mediante la lectura del código QR adjunto o mediante el acceso a la dirección <https://ws050.juntadeandalucia.es/verificarFirma> indicando el código de VERIFICACIÓN

FIRMADO POR

RAQUEL MARIA ESPIN CRESPO

29/01/2025

VERIFICACIÓN

Pk2jmMURSWMFXCU9VKGJRQ2Q7H5BP3

PÁG. 1027/2713





RECINTOS PROPUESTOS

REF.	REFERENCIA SIGPAC	CULTIVO	S/R	USO SIGPAC	Sup. Dec. admisible	Sup. Campo	Sup. Determ.	Sup. Resuelta
-1510823	18-149-012-00072-0003	BARBECHO TRADICIONAL	S		5,77		5,77	5,77
-996971	18-149-012-00069-0046	GARBANZOS	S		36,16		36,16	36,16
-782536	18-149-012-00069-0046	CEBADA	S		52,96		52,96	52,96
-782508	18-149-012-00069-0046	CEBADA	S		4,16		4,16	4,16
4097893	18-149-016-00166-0001	AJO	R		0,24		0,24	0,24
4097910	18-149-016-00134-0001	AJO	R		0,55		0,55	0,55
4609501	18-149-022-00183-0001	OLIVAR	S		1,33		1,33	1,33
4814522	18-149-010-00135-0001	BARBECHO TRADICIONAL	S		0,29		0,29	0,29
4814527	18-149-012-00070-0001	GARBANZOS	S		2,75		2,75	2,75
6821386	18-149-015-00012-0001	CEBADA	S		0,58		0,58	0,58
6821391	18-149-015-00013-0002	CEBADA	S		0,59		0,59	0,59
6821395	18-149-015-00014-0002	CEBADA	S		1,05		1,05	1,05
6821398	18-149-015-00017-0001	CEBADA	S		3,74		3,74	3,74
6821400	18-149-015-00017-0003	CEBADA	S		0,04		0,04	0,04
6821405	18-149-016-00256-0002	BARBECHO TRADICIONAL	S		0,15		0,15	0,15
6821407	18-149-016-00258-0001	BARBECHO TRADICIONAL	S		0,35		0,35	0,35
6821411	18-149-016-00265-0001	BARBECHO TRADICIONAL	S		0,40		0,40	0,40
6821412	18-149-016-00266-0001	BARBECHO TRADICIONAL	S		0,46		0,46	0,46
6821415	18-149-016-00278-0001	CEBADA	S		3,90		3,90	3,90
6821419	18-149-016-00295-0001	BARBECHO TRADICIONAL	S		2,07		2,07	2,07
6821423	18-149-016-00330-0001	BARBECHO TRADICIONAL	S		1,47		1,47	1,47
6821424	18-149-016-00300-0001	BARBECHO TRADICIONAL	S		0,29		0,29	0,00
6821425	18-149-016-00316-0001	BARBECHO TRADICIONAL	R		0,20		0,20	0,20
6821426	18-149-016-00301-0001	BARBECHO TRADICIONAL	S		0,31		0,31	0,31
6821428	18-149-016-00331-0002	YEROS	S		0,82		0,82	0,82
6821464	18-149-016-00332-0001	YEROS	S		0,18		0,18	0,00
6821465	18-149-017-00113-0001	YEROS	S		1,54		1,54	1,54
6821466	18-149-016-01198-0001	BARBECHO TRADICIONAL	S		0,46		0,46	0,46
6821787	18-149-016-00257-0001	BARBECHO TRADICIONAL	S		0,19		0,19	0,19
1700000006316184	18-149-012-00069-0046	CEBADA	S		24,24		24,24	24,24
1700000006316211	18-149-012-00072-0010	BARBECHO TRADICIONAL	S		4,76		4,76	4,76
1700000006316292	18-149-012-00071-0003	BARBECHO TRADICIONAL	S		10,86		10,86	10,86
1700000006316299	18-149-012-00072-0003	YEROS	S		22,81		22,81	22,81
1700000006316304	18-149-012-00025-0003	BARBECHO TRADICIONAL	S		6,30		6,30	6,30
1700000006316306	18-149-012-00024-0001	BARBECHO TRADICIONAL	S		1,85		1,85	1,85
1700000006316307	18-149-012-00025-0002	BARBECHO TRADICIONAL	S		1,47		1,47	1,47
1700000006316345	18-149-012-00069-0046	AVENA	S		15,54		15,54	15,54
1700000006316366	18-149-012-00069-0026	GARBANZOS	S		0,47		0,47	0,47
1700000007032645	18-149-012-00094-0002	BARBECHO TRADICIONAL	S		0,72		0,72	0,72
1700000007032646	18-149-012-00128-0001	BARBECHO TRADICIONAL	S		0,91		0,91	0,91
1700000007032649	18-149-012-00131-0002	BARBECHO TRADICIONAL	S		0,83		0,83	0,83
1700000007032650	18-149-016-00126-0001	AJO	R		0,44		0,44	0,44
1700000007032653	18-149-012-00028-0001	AVENA	S		0,28		0,28	0,28
1700000007032655	18-149-012-00075-0002	BARBECHO TRADICIONAL	S		1,35		1,35	1,35
1700000007032656	18-149-012-00108-0003	BARBECHO TRADICIONAL	S		0,79		0,79	0,79
1700000007032658	18-149-016-00169-0001	AJO	R		0,48		0,48	0,48
1700000007032659	18-149-006-00039-0006	AVENA	S		15,48		15,48	15,48
1700000007032666	18-149-016-00129-0001	AJO	R		0,40		0,40	0,40
1700000007032671	18-149-012-00076-0002	BARBECHO TRADICIONAL	S		2,41		2,41	2,41
1700000007032674	18-149-022-00184-0001	OLIVAR	S		0,34		0,34	0,34
1700000007032675	18-149-012-00028-0002	CEBADA	S		1,00		1,00	1,00
1700000007032677	18-149-016-00125-0001	AJO	R		0,66		0,66	0,66

(1) Con incidencias que retienen pago o deniegan el expediente.

(2) Se calcula sobre superficie declarada admisible.

(3) Aplicación del artículo 16 bis del RD 147/2023.

(4) Expediente con algunos recintos de pastos permanentes ubicados en espacios protegidos donde la carga ganadera mínima será 0,1 UGM/ha.

Puede verificar la integridad de una copia de este documento mediante la lectura del código QR adjunto o mediante el acceso a la dirección https://ws050.juntadeandalucia.es/verificarFirma indicando el código de VERIFICACIÓN			
FIRMADO POR	RAQUEL MARIA ESPIN CRESPO	29/01/2025	
VERIFICACIÓN	Pk2jmMURSWMFXC9VKGJQRQ2Q7H5BP3	PÁG. 1028/2713	



RECINTOS PROPUESTOS

REF.	REFERENCIA SIGPAC	CULTIVO	S/R	USO SIGPAC	Sup. Dec. admisible	Sup. Campo	Sup. Determ.	Sup. Resuelta
170000007032679	18-149-016-00128-0001	AJO	R		0,13		0,13	0,13

INCIDENCIAS

INCIDENCIA DESCRIPCIÓN

452	Actividad agraria declarada en un recinto no compatible con el uso PA, PR o PS asignado en SIGPAC para ese recinto. Recinto:18-149-010-00127-00001 Cultivo:62000 PASTOS PERMANENTES DE 5 O MAS AÑOS-SIN VARIEDAD Secano USO ASIGNADO EN SIGPAC:PS Recinto:18-149-010-00135-00002 Cultivo:62000 PASTOS PERMANENTES DE 5 O MAS AÑOS-SIN VARIEDAD Secano USO ASIGNADO EN SIGPAC:PR Recinto:18-149-010-00135-00003 Cultivo:62000 PASTOS PERMANENTES DE 5 O MAS AÑOS-SIN VARIEDAD Secano USO ASIGNADO EN SIGPAC:PS Recinto:18-149-012-00068-00001 Cultivo:62000 PASTOS PERMANENTES DE 5 O MAS AÑOS-SIN VARIEDAD Secano USO ASIGNADO EN SIGPAC:PR Recinto:18-149-012-00070-00002 Cultivo:62000 PASTOS PERMANENTES DE 5 O MAS AÑOS-SIN VARIEDAD Secano USO ASIGNADO EN SIGPAC:PR Recinto:18-149-012-00070-00003 Cultivo:62000 PASTOS PERMANENTES DE 5 O MAS AÑOS-SIN VARIEDAD Secano USO ASIGNADO EN SIGPAC:PR Recinto:18-149-012-00094-00006 Cultivo:62000 PASTOS PERMANENTES DE 5 O MAS AÑOS-SIN VARIEDAD Secano USO ASIGNADO EN SIGPAC:PR Recinto:18-149-015-00013-00001 Cultivo:62000 PASTOS PERMANENTES DE 5 O MAS AÑOS-SIN VARIEDAD Secano USO ASIGNADO EN SIGPAC:PR Recinto:18-149-015-00014-00001 Cultivo:62000 PASTOS PERMANENTES DE 5 O MAS AÑOS-SIN VARIEDAD Secano USO ASIGNADO EN SIGPAC:PR Recinto:18-149-015-00017-00002 Cultivo:62000 PASTOS PERMANENTES DE 5 O MAS AÑOS-SIN VARIEDAD Secano USO ASIGNADO EN SIGPAC:PR Recinto:18-149-015-00017-00004 Cultivo:62000 PASTOS PERMANENTES DE 5 O MAS AÑOS-SIN VARIEDAD Secano USO ASIGNADO EN SIGPAC:PR Recinto:18-149-016-00295-00003 Cultivo:62000 PASTOS PERMANENTES DE 5 O MAS AÑOS-SIN VARIEDAD Secano USO ASIGNADO EN SIGPAC:PR Recinto:18-149-016-00331-00001 Cultivo:62000 PASTOS PERMANENTES DE 5 O MAS AÑOS-SIN VARIEDAD Secano USO ASIGNADO EN SIGPAC:PR
3790	Recinto declarado inactivo Recinto:18-149-016-00257-00002 Cultivo: - Recinto:18-149-016-00300-00001 Cultivo: - Recinto:18-149-016-00332-00001 Cultivo: -
3795	Recinto declarado con una situación de riesgo de abandono. Recinto:18-149-016-01198-00001 Cultivo: -
86119	Carga ganadera NO cumple con el valor mínimo de 0,2 UGM/ha. Recinto:18-149-010-00127-00001 Cultivo:62000 PASTOS PERMANENTES DE 5 O MAS AÑOS-SIN VARIEDAD Secano Carga Ganadera:0 Recinto:18-149-010-00135-00002 Cultivo:62000 PASTOS PERMANENTES DE 5 O MAS AÑOS-SIN VARIEDAD Secano Carga Ganadera:0 Recinto:18-149-010-00135-00003 Cultivo:62000 PASTOS PERMANENTES DE 5 O MAS AÑOS-SIN VARIEDAD Secano Carga Ganadera:0 Recinto:18-149-012-00068-00001 Cultivo:62000 PASTOS PERMANENTES DE 5 O MAS AÑOS-SIN VARIEDAD Secano Carga Ganadera:0 Recinto:18-149-012-00069-00006 Cultivo:62000 PASTOS PERMANENTES DE 5 O MAS AÑOS-SIN VARIEDAD Secano Carga Ganadera:0 Recinto:18-149-012-00070-00002 Cultivo:62000 PASTOS PERMANENTES DE 5 O MAS AÑOS-SIN VARIEDAD Secano Carga Ganadera:0 Recinto:18-149-012-00070-00003 Cultivo:62000 PASTOS PERMANENTES DE 5 O MAS AÑOS-SIN VARIEDAD Secano Carga Ganadera:0 Recinto:18-149-012-00094-00006 Cultivo:62000 PASTOS PERMANENTES DE 5 O MAS AÑOS-SIN VARIEDAD Secano Carga Ganadera:0 Recinto:18-149-015-00013-00001 Cultivo:62000 PASTOS PERMANENTES DE 5 O MAS AÑOS-SIN VARIEDAD Secano Carga Ganadera:0 Recinto:18-149-015-00014-00001 Cultivo:62000 PASTOS PERMANENTES DE 5 O MAS AÑOS-SIN VARIEDAD Secano Carga Ganadera:0 Recinto:18-149-015-00017-00002 Cultivo:62000 PASTOS PERMANENTES DE 5 O MAS AÑOS-SIN VARIEDAD Secano Carga Ganadera:0 Recinto:18-149-015-00017-00004 Cultivo:62000 PASTOS PERMANENTES DE 5 O MAS AÑOS-SIN VARIEDAD Secano Carga Ganadera:0

(1) Con incidencias que retienen pago o deniegan el expediente.

(2) Se calcula sobre superficie declarada admisible.

(3) Aplicación del artículo 16 bis del RD 147/2023.

(4) Expediente con algunos recintos de pastos permanentes ubicados en espacios protegidos donde la carga ganadera mínima será 0,1 UGM/ha.

Puede verificar la integridad de una copia de este documento mediante la lectura del código QR adjunto o mediante el acceso a la dirección <https://ws050.juntadeandalucia.es/verificarFirma> indicando el código de VERIFICACIÓN

FIRMADO POR

RAQUEL MARIA ESPIN CRESPO

29/01/2025

VERIFICACIÓN

Pk2jmMURSWMFXCU9VKGJRQ2Q7H5BP3

PÁG. 1029/2713





INCIDENCIAS

INCIDENCIA DESCRIPCIÓN

	Recinto:18-149-016-00256-00001 Cultivo:62000 PASTOS PERMANENTES DE 5 O MAS AÑOS-SIN VARIEDAD Secano Carga Ganadera:0
	Recinto:18-149-016-00257-00002 Cultivo:62000 PASTOS PERMANENTES DE 5 O MAS AÑOS-SIN VARIEDAD Secano Carga Ganadera:0
	Recinto:18-149-016-00258-00002 Cultivo:62000 PASTOS PERMANENTES DE 5 O MAS AÑOS-SIN VARIEDAD Secano Carga Ganadera:0
	Recinto:18-149-016-00295-00003 Cultivo:62000 PASTOS PERMANENTES DE 5 O MAS AÑOS-SIN VARIEDAD Secano Carga Ganadera:0
	Recinto:18-149-016-00331-00001 Cultivo:62000 PASTOS PERMANENTES DE 5 O MAS AÑOS-SIN VARIEDAD Secano Carga Ganadera:0
86121	Recinto superficie forrajera que no realiza la actividad de producción de pastoreo. Recinto:18-149-010-00127-00001 Cultivo:62000 PASTOS PERMANENTES DE 5 O MAS AÑOS-SIN VARIEDAD Secano Actividad Agraria del recinto:2 Recinto:18-149-010-00135-00002 Cultivo:62000 PASTOS PERMANENTES DE 5 O MAS AÑOS-SIN VARIEDAD Secano Actividad Agraria del recinto:2 Recinto:18-149-010-00135-00003 Cultivo:62000 PASTOS PERMANENTES DE 5 O MAS AÑOS-SIN VARIEDAD Secano Actividad Agraria del recinto:2 Recinto:18-149-012-00068-00001 Cultivo:62000 PASTOS PERMANENTES DE 5 O MAS AÑOS-SIN VARIEDAD Secano Actividad Agraria del recinto:2 Recinto:18-149-012-00069-00006 Cultivo:62000 PASTOS PERMANENTES DE 5 O MAS AÑOS-SIN VARIEDAD Secano Actividad Agraria del recinto:2 Recinto:18-149-012-00070-00002 Cultivo:62000 PASTOS PERMANENTES DE 5 O MAS AÑOS-SIN VARIEDAD Secano Actividad Agraria del recinto:2 Recinto:18-149-012-00070-00003 Cultivo:62000 PASTOS PERMANENTES DE 5 O MAS AÑOS-SIN VARIEDAD Secano Actividad Agraria del recinto:2 Recinto:18-149-012-00094-00006 Cultivo:62000 PASTOS PERMANENTES DE 5 O MAS AÑOS-SIN VARIEDAD Secano Actividad Agraria del recinto:2 Recinto:18-149-015-00013-00001 Cultivo:62000 PASTOS PERMANENTES DE 5 O MAS AÑOS-SIN VARIEDAD Secano Actividad Agraria del recinto:2 Recinto:18-149-015-00014-00001 Cultivo:62000 PASTOS PERMANENTES DE 5 O MAS AÑOS-SIN VARIEDAD Secano Actividad Agraria del recinto:2 Recinto:18-149-015-00017-00002 Cultivo:62000 PASTOS PERMANENTES DE 5 O MAS AÑOS-SIN VARIEDAD Secano Actividad Agraria del recinto:2 Recinto:18-149-015-00017-00004 Cultivo:62000 PASTOS PERMANENTES DE 5 O MAS AÑOS-SIN VARIEDAD Secano Actividad Agraria del recinto:2 Recinto:18-149-016-00256-00001 Cultivo:62000 PASTOS PERMANENTES DE 5 O MAS AÑOS-SIN VARIEDAD Secano Actividad Agraria del recinto:2 Recinto:18-149-016-00257-00002 Cultivo:62000 PASTOS PERMANENTES DE 5 O MAS AÑOS-SIN VARIEDAD Secano Actividad Agraria del recinto:2 Recinto:18-149-016-00258-00002 Cultivo:62000 PASTOS PERMANENTES DE 5 O MAS AÑOS-SIN VARIEDAD Secano Actividad Agraria del recinto:2 Recinto:18-149-016-00295-00003 Cultivo:62000 PASTOS PERMANENTES DE 5 O MAS AÑOS-SIN VARIEDAD Secano Actividad Agraria del recinto:2 Recinto:18-149-016-00331-00001 Cultivo:62000 PASTOS PERMANENTES DE 5 O MAS AÑOS-SIN VARIEDAD Secano Actividad Agraria del recinto:2
86122	Recinto superficie forrajera que realiza la actividad de producción de pastoreo y no declara el o los códigos del Registro de Explotaciones Ganaderas de Andalucía, REGA. Recinto:18-149-010-00127-00001 Cultivo:62000 PASTOS PERMANENTES DE 5 O MAS AÑOS-SIN VARIEDAD Secano Recinto:18-149-010-00135-00002 Cultivo:62000 PASTOS PERMANENTES DE 5 O MAS AÑOS-SIN VARIEDAD Secano Recinto:18-149-010-00135-00003 Cultivo:62000 PASTOS PERMANENTES DE 5 O MAS AÑOS-SIN VARIEDAD Secano Recinto:18-149-012-00068-00001 Cultivo:62000 PASTOS PERMANENTES DE 5 O MAS AÑOS-SIN VARIEDAD Secano Recinto:18-149-012-00069-00006 Cultivo:62000 PASTOS PERMANENTES DE 5 O MAS AÑOS-SIN VARIEDAD Secano Recinto:18-149-012-00070-00002 Cultivo:62000 PASTOS PERMANENTES DE 5 O MAS AÑOS-SIN VARIEDAD Secano Recinto:18-149-012-00070-00003 Cultivo:62000 PASTOS PERMANENTES DE 5 O MAS AÑOS-SIN VARIEDAD Secano Recinto:18-149-012-00094-00006 Cultivo:62000 PASTOS PERMANENTES DE 5 O MAS AÑOS-SIN VARIEDAD Secano Recinto:18-149-015-00013-00001 Cultivo:62000 PASTOS PERMANENTES DE 5 O MAS AÑOS-SIN VARIEDAD Secano Recinto:18-149-015-00014-00001 Cultivo:62000 PASTOS PERMANENTES DE 5 O MAS AÑOS-SIN VARIEDAD Secano Recinto:18-149-015-00017-00002 Cultivo:62000 PASTOS PERMANENTES DE 5 O MAS AÑOS-SIN VARIEDAD Secano Recinto:18-149-015-00017-00004 Cultivo:62000 PASTOS PERMANENTES DE 5 O MAS AÑOS-SIN VARIEDAD Secano Recinto:18-149-016-00256-00001 Cultivo:62000 PASTOS PERMANENTES DE 5 O MAS AÑOS-SIN VARIEDAD Secano Recinto:18-149-016-00257-00002 Cultivo:62000 PASTOS PERMANENTES DE 5 O MAS AÑOS-SIN VARIEDAD Secano Recinto:18-149-016-00258-00002 Cultivo:62000 PASTOS PERMANENTES DE 5 O MAS AÑOS-SIN VARIEDAD Secano Recinto:18-149-016-00295-00003 Cultivo:62000 PASTOS PERMANENTES DE 5 O MAS AÑOS-SIN VARIEDAD Secano

(1) Con incidencias que retienen pago o deniegan el expediente.

(2) Se calcula sobre superficie declarada admisible.

(3) Aplicación del artículo 16 bis del RD 147/2023.

(4) Expediente con algunos recintos de pastos permanentes ubicados en espacios protegidos donde la carga ganadera mínima será 0,1 UGM/ha.

Puede verificar la integridad de una copia de este documento mediante la lectura del código QR adjunto o mediante el acceso a la dirección <https://ws050.juntadeandalucia.es/verificarFirma> indicando el código de VERIFICACIÓN

FIRMADO POR	RAQUEL MARIA ESPIN CRESPO	29/01/2025	
VERIFICACIÓN	Pk2jmMURSWMFXCU9VKGJRQ2Q7H5BP3	PÁG. 1030/2713	



INCIDENCIAS

INCIDENCIA DESCRIPCIÓN

86124	Recinto de forrajera para Cálculo de Carga Ganadera que No pertenece a Explotación.
	Recinto:18-149-016-00331-00001 Cultivo:62000 PASTOS PERMANENTES DE 5 O MAS AÑOS-SIN VARIEDAD Secano
	Recinto:18-149-010-00127-00001 Cultivo:62000 PASTOS PERMANENTES DE 5 O MAS AÑOS-SIN VARIEDAD Secano
	Recinto:18-149-010-00135-00002 Cultivo:62000 PASTOS PERMANENTES DE 5 O MAS AÑOS-SIN VARIEDAD Secano
	Recinto:18-149-010-00135-00003 Cultivo:62000 PASTOS PERMANENTES DE 5 O MAS AÑOS-SIN VARIEDAD Secano
	Recinto:18-149-012-00068-00001 Cultivo:62000 PASTOS PERMANENTES DE 5 O MAS AÑOS-SIN VARIEDAD Secano
	Recinto:18-149-012-00069-00006 Cultivo:62000 PASTOS PERMANENTES DE 5 O MAS AÑOS-SIN VARIEDAD Secano
	Recinto:18-149-012-00070-00002 Cultivo:62000 PASTOS PERMANENTES DE 5 O MAS AÑOS-SIN VARIEDAD Secano
	Recinto:18-149-012-00070-00003 Cultivo:62000 PASTOS PERMANENTES DE 5 O MAS AÑOS-SIN VARIEDAD Secano
	Recinto:18-149-012-00094-00006 Cultivo:62000 PASTOS PERMANENTES DE 5 O MAS AÑOS-SIN VARIEDAD Secano
	Recinto:18-149-015-00013-00001 Cultivo:62000 PASTOS PERMANENTES DE 5 O MAS AÑOS-SIN VARIEDAD Secano
	Recinto:18-149-015-00014-00001 Cultivo:62000 PASTOS PERMANENTES DE 5 O MAS AÑOS-SIN VARIEDAD Secano
	Recinto:18-149-015-00017-00002 Cultivo:62000 PASTOS PERMANENTES DE 5 O MAS AÑOS-SIN VARIEDAD Secano
	Recinto:18-149-015-00017-00004 Cultivo:62000 PASTOS PERMANENTES DE 5 O MAS AÑOS-SIN VARIEDAD Secano
	Recinto:18-149-016-00256-00001 Cultivo:62000 PASTOS PERMANENTES DE 5 O MAS AÑOS-SIN VARIEDAD Secano
	Recinto:18-149-016-00257-00002 Cultivo:62000 PASTOS PERMANENTES DE 5 O MAS AÑOS-SIN VARIEDAD Secano
	Recinto:18-149-016-00258-00002 Cultivo:62000 PASTOS PERMANENTES DE 5 O MAS AÑOS-SIN VARIEDAD Secano
	Recinto:18-149-016-00295-00003 Cultivo:62000 PASTOS PERMANENTES DE 5 O MAS AÑOS-SIN VARIEDAD Secano
	Recinto:18-149-016-00331-00001 Cultivo:62000 PASTOS PERMANENTES DE 5 O MAS AÑOS-SIN VARIEDAD Secano

Datos considerados para el Cálculo de la Carga Ganadera del expediente

Superficie determinada para Cálculo Carga Ganadera: 0,00 ha

Carga Ganadera del Expediente: 0,00 ugm/ha

Incidenias de carga ganadera

INCIDENCIA DESCRIPCIÓN

452	Actividad agraria declarada en un recinto no compatible con el uso PA, PR o PS asignado en SIGPAC para ese recinto.
	Recinto:18-149-012-00094-00006 Cultivo:62000 PASTOS PERMANENTES DE 5 O MAS AÑOS-SIN VARIEDAD Secano USO ASIGNADO EN SIGPAC:PR
	Recinto:18-149-010-00127-00001 Cultivo:62000 PASTOS PERMANENTES DE 5 O MAS AÑOS-SIN VARIEDAD Secano USO ASIGNADO EN SIGPAC:PS
	Recinto:18-149-010-00135-00002 Cultivo:62000 PASTOS PERMANENTES DE 5 O MAS AÑOS-SIN VARIEDAD Secano USO ASIGNADO EN SIGPAC:PR
	Recinto:18-149-010-00135-00003 Cultivo:62000 PASTOS PERMANENTES DE 5 O MAS AÑOS-SIN VARIEDAD Secano USO ASIGNADO EN SIGPAC:PS
	Recinto:18-149-012-00068-00001 Cultivo:62000 PASTOS PERMANENTES DE 5 O MAS AÑOS-SIN VARIEDAD Secano USO ASIGNADO EN SIGPAC:PR
	Recinto:18-149-012-00070-00002 Cultivo:62000 PASTOS PERMANENTES DE 5 O MAS AÑOS-SIN VARIEDAD Secano USO ASIGNADO EN SIGPAC:PR
	Recinto:18-149-012-00070-00003 Cultivo:62000 PASTOS PERMANENTES DE 5 O MAS AÑOS-SIN VARIEDAD Secano USO ASIGNADO EN SIGPAC:PR
	Recinto:18-149-015-00013-00001 Cultivo:62000 PASTOS PERMANENTES DE 5 O MAS AÑOS-SIN VARIEDAD Secano USO ASIGNADO EN SIGPAC:PR
	Recinto:18-149-015-00014-00001 Cultivo:62000 PASTOS PERMANENTES DE 5 O MAS AÑOS-SIN VARIEDAD Secano USO ASIGNADO EN SIGPAC:PR
	Recinto:18-149-015-00017-00002 Cultivo:62000 PASTOS PERMANENTES DE 5 O MAS AÑOS-SIN VARIEDAD Secano USO ASIGNADO EN SIGPAC:PR
	Recinto:18-149-015-00017-00004 Cultivo:62000 PASTOS PERMANENTES DE 5 O MAS AÑOS-SIN VARIEDAD Secano USO ASIGNADO EN SIGPAC:PR
	Recinto:18-149-016-00295-00003 Cultivo:62000 PASTOS PERMANENTES DE 5 O MAS AÑOS-SIN VARIEDAD Secano USO ASIGNADO EN SIGPAC:PR
	Recinto:18-149-016-00331-00001 Cultivo:62000 PASTOS PERMANENTES DE 5 O MAS AÑOS-SIN VARIEDAD Secano USO ASIGNADO EN SIGPAC:PR
3790	Recinto declarado inactivo
	Recinto:18-149-016-00300-00001 Cultivo: -
3795	Recinto declarado con una situación de riesgo de abandono.
	Recinto:18-149-016-01198-00001 Cultivo: -

(1) Con incidencias que retienen pago o deniegan el expediente.

(2) Se calcula sobre superficie declarada admisible.

(3) Aplicación del artículo 16 bis del RD 147/2023.

(4) Expediente con algunos recintos de pastos permanentes ubicados en espacios protegidos donde la carga ganadera mínima será 0,1 UGM/ha.

Puede verificar la integridad de una copia de este documento mediante la lectura del código QR adjunto o mediante el acceso a la dirección <https://ws050.juntadeandalucia.es/verificarFirma> indicando el código de VERIFICACIÓN

FIRMADO POR	RAQUEL MARIA ESPIN CRESPO	29/01/2025
VERIFICACIÓN	Pk2jmMURSWMFXCU9VKGJRQ2Q7H5BP3	PÁG. 1031/2713





86122	Recinto superficie forrajera que realiza la actividad de producción de pastoreo y no declara el o los códigos del Registro de Explotaciones Ganaderas de Andalucía, REGA. Recinto:18-149-012-00069-00006 Cultivo:62000 PASTOS PERMANENTES DE 5 O MAS AÑOS-SIN VARIEDAD Secano Recinto:18-149-012-00094-00006 Cultivo:62000 PASTOS PERMANENTES DE 5 O MAS AÑOS-SIN VARIEDAD Secano Recinto:18-149-010-00127-00001 Cultivo:62000 PASTOS PERMANENTES DE 5 O MAS AÑOS-SIN VARIEDAD Secano Recinto:18-149-010-00135-00002 Cultivo:62000 PASTOS PERMANENTES DE 5 O MAS AÑOS-SIN VARIEDAD Secano Recinto:18-149-010-00135-00003 Cultivo:62000 PASTOS PERMANENTES DE 5 O MAS AÑOS-SIN VARIEDAD Secano Recinto:18-149-012-00068-00001 Cultivo:62000 PASTOS PERMANENTES DE 5 O MAS AÑOS-SIN VARIEDAD Secano Recinto:18-149-012-00070-00002 Cultivo:62000 PASTOS PERMANENTES DE 5 O MAS AÑOS-SIN VARIEDAD Secano Recinto:18-149-012-00070-00003 Cultivo:62000 PASTOS PERMANENTES DE 5 O MAS AÑOS-SIN VARIEDAD Secano Recinto:18-149-015-00013-00001 Cultivo:62000 PASTOS PERMANENTES DE 5 O MAS AÑOS-SIN VARIEDAD Secano Recinto:18-149-015-00014-00001 Cultivo:62000 PASTOS PERMANENTES DE 5 O MAS AÑOS-SIN VARIEDAD Secano Recinto:18-149-015-00017-00002 Cultivo:62000 PASTOS PERMANENTES DE 5 O MAS AÑOS-SIN VARIEDAD Secano Recinto:18-149-015-00017-00004 Cultivo:62000 PASTOS PERMANENTES DE 5 O MAS AÑOS-SIN VARIEDAD Secano Recinto:18-149-016-00256-00001 Cultivo:62000 PASTOS PERMANENTES DE 5 O MAS AÑOS-SIN VARIEDAD Secano Recinto:18-149-016-00258-00002 Cultivo:62000 PASTOS PERMANENTES DE 5 O MAS AÑOS-SIN VARIEDAD Secano Recinto:18-149-016-00295-00003 Cultivo:62000 PASTOS PERMANENTES DE 5 O MAS AÑOS-SIN VARIEDAD Secano Recinto:18-149-016-00331-00001 Cultivo:62000 PASTOS PERMANENTES DE 5 O MAS AÑOS-SIN VARIEDAD Secano Recinto:18-149-016-00257-00002 Cultivo:62000 PASTOS PERMANENTES DE 5 O MAS AÑOS-SIN VARIEDAD Secano
86124	Recinto de forrajera para Cálculo de Carga Ganadera que No pertenece a Explotación. Recinto:18-149-012-00069-00006 Cultivo:62000 PASTOS PERMANENTES DE 5 O MAS AÑOS-SIN VARIEDAD Secano Recinto:18-149-012-00094-00006 Cultivo:62000 PASTOS PERMANENTES DE 5 O MAS AÑOS-SIN VARIEDAD Secano Recinto:18-149-010-00127-00001 Cultivo:62000 PASTOS PERMANENTES DE 5 O MAS AÑOS-SIN VARIEDAD Secano Recinto:18-149-010-00135-00002 Cultivo:62000 PASTOS PERMANENTES DE 5 O MAS AÑOS-SIN VARIEDAD Secano Recinto:18-149-010-00135-00003 Cultivo:62000 PASTOS PERMANENTES DE 5 O MAS AÑOS-SIN VARIEDAD Secano Recinto:18-149-012-00068-00001 Cultivo:62000 PASTOS PERMANENTES DE 5 O MAS AÑOS-SIN VARIEDAD Secano Recinto:18-149-012-00070-00002 Cultivo:62000 PASTOS PERMANENTES DE 5 O MAS AÑOS-SIN VARIEDAD Secano Recinto:18-149-012-00070-00003 Cultivo:62000 PASTOS PERMANENTES DE 5 O MAS AÑOS-SIN VARIEDAD Secano Recinto:18-149-015-00013-00001 Cultivo:62000 PASTOS PERMANENTES DE 5 O MAS AÑOS-SIN VARIEDAD Secano Recinto:18-149-015-00014-00001 Cultivo:62000 PASTOS PERMANENTES DE 5 O MAS AÑOS-SIN VARIEDAD Secano Recinto:18-149-015-00017-00002 Cultivo:62000 PASTOS PERMANENTES DE 5 O MAS AÑOS-SIN VARIEDAD Secano Recinto:18-149-015-00017-00004 Cultivo:62000 PASTOS PERMANENTES DE 5 O MAS AÑOS-SIN VARIEDAD Secano Recinto:18-149-016-00256-00001 Cultivo:62000 PASTOS PERMANENTES DE 5 O MAS AÑOS-SIN VARIEDAD Secano Recinto:18-149-016-00258-00002 Cultivo:62000 PASTOS PERMANENTES DE 5 O MAS AÑOS-SIN VARIEDAD Secano Recinto:18-149-016-00295-00003 Cultivo:62000 PASTOS PERMANENTES DE 5 O MAS AÑOS-SIN VARIEDAD Secano Recinto:18-149-016-00331-00001 Cultivo:62000 PASTOS PERMANENTES DE 5 O MAS AÑOS-SIN VARIEDAD Secano Recinto:18-149-016-00257-00002 Cultivo:62000 PASTOS PERMANENTES DE 5 O MAS AÑOS-SIN VARIEDAD Secano
86128	Recinto de Forrajeras que no ha contabilizado para Carga Ganadera por no tener una explotación válida para el cálculo de la Carga Ganadera Recinto:18-149-012-00069-00006 Cultivo:62 PASTOS PERMANENTES DE 5 O MAS AÑOS- Recinto:18-149-012-00094-00006 Cultivo:62 PASTOS PERMANENTES DE 5 O MAS AÑOS- Recinto:18-149-010-00127-00001 Cultivo:62 PASTOS PERMANENTES DE 5 O MAS AÑOS- Recinto:18-149-010-00135-00002 Cultivo:62 PASTOS PERMANENTES DE 5 O MAS AÑOS- Recinto:18-149-010-00135-00003 Cultivo:62 PASTOS PERMANENTES DE 5 O MAS AÑOS- Recinto:18-149-012-00068-00001 Cultivo:62 PASTOS PERMANENTES DE 5 O MAS AÑOS- Recinto:18-149-012-00070-00002 Cultivo:62 PASTOS PERMANENTES DE 5 O MAS AÑOS- Recinto:18-149-012-00070-00003 Cultivo:62 PASTOS PERMANENTES DE 5 O MAS AÑOS- Recinto:18-149-015-00013-00001 Cultivo:62 PASTOS PERMANENTES DE 5 O MAS AÑOS- Recinto:18-149-015-00014-00001 Cultivo:62 PASTOS PERMANENTES DE 5 O MAS AÑOS- Recinto:18-149-015-00017-00002 Cultivo:62 PASTOS PERMANENTES DE 5 O MAS AÑOS- Recinto:18-149-015-00017-00004 Cultivo:62 PASTOS PERMANENTES DE 5 O MAS AÑOS- Recinto:18-149-016-00256-00001 Cultivo:62 PASTOS PERMANENTES DE 5 O MAS AÑOS- Recinto:18-149-016-00258-00002 Cultivo:62 PASTOS PERMANENTES DE 5 O MAS AÑOS- Recinto:18-149-016-00295-00003 Cultivo:62 PASTOS PERMANENTES DE 5 O MAS AÑOS- Recinto:18-149-016-00331-00001 Cultivo:62 PASTOS PERMANENTES DE 5 O MAS AÑOS- Recinto:18-149-016-00257-00002 Cultivo:62 PASTOS PERMANENTES DE 5 O MAS AÑOS-
86132	Recinto superficie forrajera que no realiza la actividad de producción de pastoreo. Recinto:18-149-012-00072-00003 Cultivo:20000 BARBECHO TRADICIONAL-SIN VARIEDAD Secano Recinto:18-149-012-00069-00006 Cultivo:62000 PASTOS PERMANENTES DE 5 O MAS AÑOS-SIN VARIEDAD Secano Recinto:18-149-012-00094-00006 Cultivo:62000 PASTOS PERMANENTES DE 5 O MAS AÑOS-SIN VARIEDAD Secano Recinto:18-149-010-00127-00001 Cultivo:62000 PASTOS PERMANENTES DE 5 O MAS AÑOS-SIN VARIEDAD Secano

(1) Con incidencias que retienen pago o deniegan el expediente.

(2) Se calcula sobre superficie declarada admisible.

(3) Aplicación del artículo 16 bis del RD 147/2023.

(4) Expediente con algunos recintos de pastos permanentes ubicados en espacios protegidos donde la carga ganadera mínima será 0,1 UGM/ha.

Puede verificar la integridad de una copia de este documento mediante la lectura del código QR adjunto o mediante el acceso a la dirección <https://ws050.juntadeandalucia.es/verificarFirma> indicando el código de VERIFICACIÓN

FIRMADO POR	RAQUEL MARIA ESPIN CRESPO	29/01/2025	
VERIFICACIÓN	Pk2jmMURSWMFXCU9VKGJQRQ2Q7H5BP3	PÁG. 1032/2713	



Recinto:18-149-010-00135-00001	Cultivo:20000	BARBECHO TRADICIONAL-SIN VARIEDAD	Secano
Recinto:18-149-010-00135-00002	Cultivo:62000	PASTOS PERMANENTES DE 5 O MAS AÑOS-SIN VARIEDAD	Secano
Recinto:18-149-010-00135-00003	Cultivo:62000	PASTOS PERMANENTES DE 5 O MAS AÑOS-SIN VARIEDAD	Secano
Recinto:18-149-012-00068-00001	Cultivo:62000	PASTOS PERMANENTES DE 5 O MAS AÑOS-SIN VARIEDAD	Secano
Recinto:18-149-012-00070-00002	Cultivo:62000	PASTOS PERMANENTES DE 5 O MAS AÑOS-SIN VARIEDAD	Secano
Recinto:18-149-012-00070-00003	Cultivo:62000	PASTOS PERMANENTES DE 5 O MAS AÑOS-SIN VARIEDAD	Secano
Recinto:18-149-015-00013-00001	Cultivo:62000	PASTOS PERMANENTES DE 5 O MAS AÑOS-SIN VARIEDAD	Secano
Recinto:18-149-015-00014-00001	Cultivo:62000	PASTOS PERMANENTES DE 5 O MAS AÑOS-SIN VARIEDAD	Secano
Recinto:18-149-015-00017-00002	Cultivo:62000	PASTOS PERMANENTES DE 5 O MAS AÑOS-SIN VARIEDAD	Secano
Recinto:18-149-015-00017-00004	Cultivo:62000	PASTOS PERMANENTES DE 5 O MAS AÑOS-SIN VARIEDAD	Secano
Recinto:18-149-016-00256-00001	Cultivo:62000	PASTOS PERMANENTES DE 5 O MAS AÑOS-SIN VARIEDAD	Secano
Recinto:18-149-016-00256-00002	Cultivo:20000	BARBECHO TRADICIONAL-SIN VARIEDAD	Secano
Recinto:18-149-016-00258-00001	Cultivo:20000	BARBECHO TRADICIONAL-SIN VARIEDAD	Secano
Recinto:18-149-016-00258-00002	Cultivo:62000	PASTOS PERMANENTES DE 5 O MAS AÑOS-SIN VARIEDAD	Secano
Recinto:18-149-016-00265-00001	Cultivo:20000	BARBECHO TRADICIONAL-SIN VARIEDAD	Secano
Recinto:18-149-016-00266-00001	Cultivo:20000	BARBECHO TRADICIONAL-SIN VARIEDAD	Secano
Recinto:18-149-016-00295-00001	Cultivo:20000	BARBECHO TRADICIONAL-SIN VARIEDAD	Secano
Recinto:18-149-016-00295-00003	Cultivo:62000	PASTOS PERMANENTES DE 5 O MAS AÑOS-SIN VARIEDAD	Secano
Recinto:18-149-016-00330-00001	Cultivo:20000	BARBECHO TRADICIONAL-SIN VARIEDAD	Secano
Recinto:18-149-016-00300-00001	Cultivo:20000	BARBECHO TRADICIONAL-SIN VARIEDAD	Secano
Recinto:18-149-016-00316-00001	Cultivo:20000	BARBECHO TRADICIONAL-SIN VARIEDAD	Regadío
Recinto:18-149-016-00301-00001	Cultivo:20000	BARBECHO TRADICIONAL-SIN VARIEDAD	Secano
Recinto:18-149-016-00331-00001	Cultivo:62000	PASTOS PERMANENTES DE 5 O MAS AÑOS-SIN VARIEDAD	Secano
Recinto:18-149-016-01198-00001	Cultivo:20000	BARBECHO TRADICIONAL-SIN VARIEDAD	Secano
Recinto:18-149-016-00257-00001	Cultivo:20000	BARBECHO TRADICIONAL-SIN VARIEDAD	Secano
Recinto:18-149-016-00257-00002	Cultivo:62000	PASTOS PERMANENTES DE 5 O MAS AÑOS-SIN VARIEDAD	Secano
Recinto:18-149-012-00072-00010	Cultivo:20000	BARBECHO TRADICIONAL-SIN VARIEDAD	Secano
Recinto:18-149-012-00071-00003	Cultivo:20000	BARBECHO TRADICIONAL-SIN VARIEDAD	Secano
Recinto:18-149-012-00025-00003	Cultivo:20000	BARBECHO TRADICIONAL-SIN VARIEDAD	Secano
Recinto:18-149-012-00024-00001	Cultivo:20000	BARBECHO TRADICIONAL-SIN VARIEDAD	Secano
Recinto:18-149-012-00025-00002	Cultivo:20000	BARBECHO TRADICIONAL-SIN VARIEDAD	Secano
Recinto:18-149-012-00094-00002	Cultivo:20000	BARBECHO TRADICIONAL-SIN VARIEDAD	Secano
Recinto:18-149-012-00128-00001	Cultivo:20000	BARBECHO TRADICIONAL-SIN VARIEDAD	Secano
Recinto:18-149-012-00131-00002	Cultivo:20000	BARBECHO TRADICIONAL-SIN VARIEDAD	Secano
Recinto:18-149-012-00075-00002	Cultivo:20000	BARBECHO TRADICIONAL-SIN VARIEDAD	Secano
Recinto:18-149-012-00108-00003	Cultivo:20000	BARBECHO TRADICIONAL-SIN VARIEDAD	Secano
Recinto:18-149-012-00076-00002	Cultivo:20000	BARBECHO TRADICIONAL-SIN VARIEDAD	Secano

(1) Con incidencias que retienen pago o deniegan el expediente.

(2) Se calcula sobre superficie declarada admisible.

(3) Aplicación del artículo 16 bis del RD 147/2023.

(4) Expediente con algunos recintos de pastos permanentes ubicados en espacios protegidos donde la carga ganadera mínima será 0,1 UGM/ha.

Puede verificar la integridad de una copia de este documento mediante la lectura del código QR adjunto o mediante el acceso a la dirección <https://ws050.juntadeandalucia.es/verificarFirma> indicando el código de VERIFICACIÓN

FIRMADO POR	RAQUEL MARIA ESPIN CRESPO	29/01/2025	
VERIFICACIÓN	Pk2jmMURSWMFXCU9VKGJQRQ2Q7H5BP3	PÁG. 1033/2713	



APELLIDOS Y NOMBRE / RAZÓN SOCIAL

GOMEZ GARCIA DAVID

NIF

****1081*

EXPEDIENTE

1214247

RESOLUCIÓN

CONCESIÓN DE LA AYUDA

DATOS DE MANTENIMIENTO UNIDADES

GRUPO DE PAGO

ZONAS DE MONTAÑA

Sup. Dec. Admisible

14,72

Sup. Resuelta

14,60

Sobredecl.

0,12

% Sobredecl.

0,82

RESUMEN DE PAGOS

	IMPORTE (Euros)			
	RESUELTO	FEADER	MAPA	CAPADR
Pago realizado	1.357,80	1.154,13	133,20	70,47

APLICACIÓN DE REDUCCIONES Y PENALIZACIONES (%)

Criterios de subvencionabilidad (1)	Presentación tardía	Omisión declaración	Condicionalidad
0,00	0,00	0,00	0,00

IMPORTE (Euros)

Calculado(2)	Reducción	Penalización	Reducción Penalización (3)	Penalización adicional	Resuelto	FEADER	MAPA	CAPADR
1.368,96 €	11,16 €	0,00 €	0,00 €	0,00 €	1.357,80 €	1.154,13 €	133,20 €	70,47 €
Importe Unitario:	93,00 €	Nuevo Importe Unitario:	93,00 €					

RECINTOS PROPUESTOS

REF.	REFERENCIA SIGPAC	CULTIVO	S/R	USO SIGPAC	Sup. Dec. admisible	Sup. Campo	Sup. Determ.	Sup. Resuelta
170000006908834	18-167-025-00361-0001	BARBECHO TRADICIONAL	S		1,01		1,01	1,01
170000006908845	18-167-025-00361-0013	ALMENDROS	S		0,24		0,24	0,24
170000006908846	18-167-025-00376-0001	ALMENDROS	S		2,28		2,28	2,18
170000006908848	18-167-025-00373-0001	ALMENDROS	S		0,46		0,46	0,46
170000006908849	18-167-025-00404-0001	ALMENDROS	S		2,05		2,05	2,05
170000006908850	18-167-025-00361-0009	ALMENDROS	S		0,14		0,14	0,14
170000006908851	18-167-014-00163-0001	ALMENDROS	S		3,07		3,07	3,07
170000006908852	18-167-025-00376-0002	ALMENDROS	S		2,74		2,74	2,72
170000006908853	18-167-025-00361-0006	ALMENDROS	S		0,63		0,63	0,63
170000006908854	18-167-025-00361-0007	ALMENDROS	S		0,54		0,54	0,54
170000006908855	18-167-025-00361-0008	ALMENDROS	S		1,56		1,56	1,56

INCIDENCIAS

INCIDENCIA DESCRIPCIÓN

4272 Verifica que las líneas de declaración de las Solicitudes Únicas no tienen solapes con la capa de Retroactividad Gráfica (ambas de la misma campaña) a nivel de expediente/línea de declaración gráfica de la solicitud.
 Recinto:18-167-025-00376-00001 Cultivo: - Agregado de la referencia del recinto.:0 Zona de la referencia del recinto.:0 Superficie solapada.:0,1 Id. Incid.:100418670
 Recinto:18-167-025-00376-00002 Cultivo: - Agregado de la referencia del recinto.:0 Zona de la referencia del recinto.:0 Superficie solapada.:0,02 Id. Incid.:100418671

Datos considerados para el Cálculo de la Carga Ganadera del expediente

Superficie determinada para Cálculo Carga Ganadera: 0,00 ha

Carga Ganadera del Expediente: 0,00 ugm/ha

(1) Con incidencias que retienen pago o deniegan el expediente.

(2) Se calcula sobre superficie declarada admisible.

(3) Aplicación del artículo 16 bis del RD 147/2023.

(4) Expediente con algunos recintos de pastos permanentes ubicados en espacios protegidos donde la carga ganadera mínima será 0,1 UGM/ha.

Puede verificar la integridad de una copia de este documento mediante la lectura del código QR adjunto o mediante el acceso a la dirección <https://ws050.juntadeandalucia.es/verificarFirma> indicando el código de VERIFICACIÓN

FIRMADO POR

RAQUEL MARIA ESPIN CRESPO

29/01/2025

VERIFICACIÓN

Pk2jmMURSWMFXCU9VKGJRQ2Q7H5BP3

PÁG. 1034/2713





Incidencias de carga ganadera

INCIDENCIA DESCRIPCIÓN

86132 Recinto superficie forrajera que no realiza la actividad de producción de pastoreo.
Recinto:18-167-025-00361-00001 Cultivo:20000 BARBECHO TRADICIONAL-SIN VARIEDAD Secano

(1) Con incidencias que retienen pago o deniegan el expediente.
(2) Se calcula sobre superficie declarada admisible.
(3) Aplicación del artículo 16 bis del RD 147/2023.
(4) Expediente con algunos recintos de pastos permanentes ubicados en espacios protegidos donde la carga ganadera mínima será 0,1 UGM/ha.

Puede verificar la integridad de una copia de este documento mediante la lectura del código QR adjunto o mediante el acceso a la dirección <https://ws050.juntadeandalucia.es/verificarFirma> indicando el código de VERIFICACIÓN

FIRMADO POR	RAQUEL MARIA ESPIN CRESPO	29/01/2025	
VERIFICACIÓN	Pk2jmMURSWMFXC9VKGJRQ2Q7H5BP3	PÁG. 1035/2713	

**APELLIDOS Y NOMBRE / RAZÓN SOCIAL**

GOMEZ GARCIA JOSE

NIF

****4387*

EXPEDIENTE

1161497

RESOLUCIÓN

CONCESIÓN DE LA AYUDA

DATOS DE MANTENIMIENTO UNIDADES**GRUPO DE PAGO**

ZONAS DE MONTAÑA

**Sup. Dec.
Admisible**

22,32

**Sup.
Resuelta**

22,32

Sobredecl.

0,00

% Sobredecl.

0,00

RESUMEN DE PAGOS

	IMPORTE (Euros)			
	RESUELTO	FEADER	MAPA	CAPADR
Pago realizado	1.896,46	1.611,99	186,04	98,43

APLICACIÓN DE REDUCCIONES Y PENALIZACIONES (%)

Crterios de subvencionabilidad (1)	Presentación tardia	Omisión declaración	Condicionalidad
0,00	0,00	0,00	0,00

IMPORTE (Euros)

Calculado(2)	Reducción	Penalización	Reducción Penalización (3)	Penalización adicional	Resuelto	FEADER	MAPA	CAPADR
1.896,46 €	0,00 €	0,00 €	0,00 €	0,00 €	1.896,46 €	1.611,99 €	186,04 €	98,43 €
Importe Unitario:	93,00 €		Nuevo Importe Unitario:	84,97 €				

(1) Con incidencias que retienen pago o deniegan el expediente.

(2) Se calcula sobre superficie declarada admisible.

(3) Aplicación del artículo 16 bis del RD 147/2023.

(4) Expediente con algunos recintos de pastos permanentes ubicados en espacios protegidos donde la carga ganadera mínima será 0,1 UGM/ha.

Puede verificar la integridad de una copia de este documento mediante la lectura del código QR adjunto o mediante el acceso a la dirección <https://ws050.juntadeandalucia.es/verificarFirma> indicando el código de VERIFICACIÓN

FIRMADO POR

RAQUEL MARIA ESPIN CRESPO

29/01/2025

VERIFICACIÓN

Pk2jmMURSWMFXCU9VKGJRRQ2Q7H5BP3

PÁG. 1036/2713





RECINTOS PROPUESTOS

REF.	REFERENCIA SIGPAC	CULTIVO	S/R	USO SIGPAC	Sup. Dec. admisible	Sup. Campo	Sup. Determ.	Sup. Resulta
-1613817	18-149-022-00013-0001	ALMENDROS	S		0,14		0,14	0,14
-1030825	18-149-023-00086-0007	BARBECHO TRADICIONAL	R		0,04		0,04	0,04
-116602	18-149-002-00075-0004	ALMENDROS	S		2,14		2,14	2,14
-116601	18-149-002-00075-0003	ALMENDROS	S		0,95		0,95	0,95
5299395	18-149-016-00596-0001	TRITICALE	R		0,28		0,28	0,28
170000006612672	18-149-023-00087-0001	BARBECHO TRADICIONAL	S		0,60		0,60	0,60
170000006612673	18-149-023-00100-0010	BARBECHO TRADICIONAL	S		0,10		0,10	0,10
170000006612674	18-149-023-00088-0005	BARBECHO TRADICIONAL	S		0,08		0,08	0,08
170000006612675	18-149-023-00100-0011	BARBECHO TRADICIONAL	S		0,06		0,06	0,06
170000006612676	18-149-023-00093-0004	BARBECHO TRADICIONAL	S		0,04		0,04	0,04
170000006612677	18-149-023-00086-0006	BARBECHO TRADICIONAL	R		0,10		0,10	0,10
170000006612678	18-149-023-00093-0001	BARBECHO TRADICIONAL	S		0,12		0,12	0,12
170000006612679	18-149-001-00225-0001	TRITICALE	R		0,20		0,20	0,20
170000006612682	18-149-023-00094-0003	BARBECHO TRADICIONAL	S		0,01		0,01	0,01
170000006612683	18-149-022-00013-0003	OLIVAR	S		0,30		0,30	0,30
170000006612686	18-149-023-00088-0001	BARBECHO TRADICIONAL	S		0,19		0,19	0,19
170000006612687	18-149-023-00096-0001	BARBECHO TRADICIONAL	S		0,13		0,13	0,13
170000006612693	18-149-023-00086-0002	OTROS FRUTALES	R		0,05		0,05	0,05
170000006612696	18-149-023-00129-0001	HUERTA	R		0,09		0,09	0,09
170000006612697	18-149-001-00209-0001	TRITICALE	R		0,17		0,17	0,17
170000006612698	18-149-022-00012-0001	AVENA	S		1,71		1,71	1,71
170000006612699	18-149-005-00007-0002	GUISANTES	S		2,87		2,87	2,87
170000006612701	18-149-005-00009-0002	GUISANTES	S		1,24		1,24	1,24
170000006612702	18-149-016-00559-0001	CEBADA	R		0,19		0,19	0,19
170000006612704	18-149-023-00094-0001	BARBECHO TRADICIONAL	S		0,32		0,32	0,32
170000006612705	18-149-023-00095-0001	BARBECHO TRADICIONAL	S		0,07		0,07	0,07
170000006612706	18-149-023-00096-0002	BARBECHO TRADICIONAL	S		0,14		0,14	0,14
170000006612707	18-149-001-00057-0001	TRITICALE	R		0,13		0,13	0,13
170000006612708	18-149-023-00130-0001	MAÍZ	R		0,13		0,13	0,13
170000006612709	18-149-023-00096-0003	BARBECHO TRADICIONAL	S		0,03		0,03	0,03
170000006612710	18-149-022-00013-0001	ALMENDROS	S		2,10		2,10	2,10
170000006612711	18-149-022-00017-0002	ALMENDROS	S		2,00		2,00	2,00
170000006612712	18-149-002-00072-0002	ALMENDROS	S		2,22		2,22	2,22
170000006612715	18-149-022-00020-0001	ALMENDROS	S		0,51		0,51	0,51
170000006612716	18-149-023-00226-0001	ALMENDROS	S		2,19		2,19	2,19
170000006612717	18-149-002-00088-0006	ALMENDROS	S		0,68		0,68	0,68

INCIDENCIAS

INCIDENCIA DESCRIPCIÓN

- 452 Actividad agraria declarada en un recinto no compatible con el uso PA, PR o PS asignado en SIGPAC para ese recinto.
 Recinto:18-149-002-00075-00001 Cultivo:62000 PASTOS PERMANENTES DE 5 O MAS AÑOS-SIN VARIEDAD Secano USO ASIGNADO EN SIGPAC:PR
 Recinto:18-149-002-00075-00002 Cultivo:62000 PASTOS PERMANENTES DE 5 O MAS AÑOS-SIN VARIEDAD Secano USO ASIGNADO EN SIGPAC:PR
 Recinto:18-149-005-00009-00001 Cultivo:62000 PASTOS PERMANENTES DE 5 O MAS AÑOS-SIN VARIEDAD Secano USO ASIGNADO EN SIGPAC:PR
 Recinto:18-149-022-00013-00002 Cultivo:62000 PASTOS PERMANENTES DE 5 O MAS AÑOS-SIN VARIEDAD Secano USO ASIGNADO EN SIGPAC:PR
 Recinto:18-149-022-00017-00001 Cultivo:62000 PASTOS PERMANENTES DE 5 O MAS AÑOS-SIN VARIEDAD Secano USO ASIGNADO EN SIGPAC:PR
 Recinto:18-149-023-00086-00001 Cultivo:62000 PASTOS PERMANENTES DE 5 O MAS AÑOS-SIN VARIEDAD Regadío USO ASIGNADO EN SIGPAC:PR
 Recinto:18-149-023-00088-00003 Cultivo:62000 PASTOS PERMANENTES DE 5 O MAS AÑOS-SIN VARIEDAD Secano USO ASIGNADO EN SIGPAC:PR
 Recinto:18-149-023-00088-00004 Cultivo:62000 PASTOS PERMANENTES DE 5 O MAS AÑOS-SIN VARIEDAD Secano USO

(1) Con incidencias que retienen pago o deniegan el expediente.
 (2) Se calcula sobre superficie declarada admisible.
 (3) Aplicación del artículo 16 bis del RD 147/2023.
 (4) Expediente con algunos recintos de pastos permanentes ubicados en espacios protegidos donde la carga ganadera mínima será 0,1 UGM/ha.

Puede verificar la integridad de una copia de este documento mediante la lectura del código QR adjunto o mediante el acceso a la dirección https://ws050.juntadeandalucia.es/verificarFirma indicando el código de VERIFICACIÓN			
FIRMADO POR	RAQUEL MARIA ESPIN CRESPO	29/01/2025	
VERIFICACIÓN	Pk2jmMURSWMFXCU9VKGJRQ2Q7H5BP3	PÁG. 1037/2713	



INCIDENCIAS

INCIDENCIA DESCRIPCIÓN

	ASIGNADO EN SIGPAC:PR
	Recinto:18-149-023-00094-00002 Cultivo:62000 PASTOS PERMANENTES DE 5 O MAS AÑOS-SIN VARIEDAD Secano USO ASIGNADO EN SIGPAC:PR
	Recinto:18-149-023-00095-00002 Cultivo:62000 PASTOS PERMANENTES DE 5 O MAS AÑOS-SIN VARIEDAD Secano USO ASIGNADO EN SIGPAC:PR
3795	Recinto declarado con una situación de riesgo de abandono. Recinto:18-149-002-00075-00003 Cultivo: - Recinto:18-149-002-00075-00004 Cultivo: -
86119	Carga ganadera NO cumple con el valor mínimo de 0,2 UGM/ha. Recinto:18-149-002-00075-00001 Cultivo:62000 PASTOS PERMANENTES DE 5 O MAS AÑOS-SIN VARIEDAD Secano Carga Ganadera:0 Recinto:18-149-002-00075-00002 Cultivo:62000 PASTOS PERMANENTES DE 5 O MAS AÑOS-SIN VARIEDAD Secano Carga Ganadera:0 Recinto:18-149-005-00009-00001 Cultivo:62000 PASTOS PERMANENTES DE 5 O MAS AÑOS-SIN VARIEDAD Secano Carga Ganadera:0 Recinto:18-149-022-00013-00002 Cultivo:62000 PASTOS PERMANENTES DE 5 O MAS AÑOS-SIN VARIEDAD Secano Carga Ganadera:0 Recinto:18-149-022-00017-00001 Cultivo:62000 PASTOS PERMANENTES DE 5 O MAS AÑOS-SIN VARIEDAD Secano Carga Ganadera:0 Recinto:18-149-023-00086-00001 Cultivo:62000 PASTOS PERMANENTES DE 5 O MAS AÑOS-SIN VARIEDAD Regadío Carga Ganadera:0 Recinto:18-149-023-00088-00003 Cultivo:62000 PASTOS PERMANENTES DE 5 O MAS AÑOS-SIN VARIEDAD Secano Carga Ganadera:0 Recinto:18-149-023-00088-00004 Cultivo:62000 PASTOS PERMANENTES DE 5 O MAS AÑOS-SIN VARIEDAD Secano Carga Ganadera:0 Recinto:18-149-023-00094-00002 Cultivo:62000 PASTOS PERMANENTES DE 5 O MAS AÑOS-SIN VARIEDAD Secano Carga Ganadera:0 Recinto:18-149-023-00095-00002 Cultivo:62000 PASTOS PERMANENTES DE 5 O MAS AÑOS-SIN VARIEDAD Secano Carga Ganadera:0
86121	Recinto superficie forrajera que no realiza la actividad de producción de pastoreo. Recinto:18-149-002-00075-00001 Cultivo:62000 PASTOS PERMANENTES DE 5 O MAS AÑOS-SIN VARIEDAD Secano Actividad Agraria del recinto:2 Recinto:18-149-002-00075-00002 Cultivo:62000 PASTOS PERMANENTES DE 5 O MAS AÑOS-SIN VARIEDAD Secano Actividad Agraria del recinto:2 Recinto:18-149-005-00009-00001 Cultivo:62000 PASTOS PERMANENTES DE 5 O MAS AÑOS-SIN VARIEDAD Secano Actividad Agraria del recinto:2 Recinto:18-149-022-00013-00002 Cultivo:62000 PASTOS PERMANENTES DE 5 O MAS AÑOS-SIN VARIEDAD Secano Actividad Agraria del recinto:2 Recinto:18-149-022-00017-00001 Cultivo:62000 PASTOS PERMANENTES DE 5 O MAS AÑOS-SIN VARIEDAD Secano Actividad Agraria del recinto:2 Recinto:18-149-023-00086-00001 Cultivo:62000 PASTOS PERMANENTES DE 5 O MAS AÑOS-SIN VARIEDAD Regadío Actividad Agraria del recinto:2 Recinto:18-149-023-00088-00003 Cultivo:62000 PASTOS PERMANENTES DE 5 O MAS AÑOS-SIN VARIEDAD Secano Actividad Agraria del recinto:2 Recinto:18-149-023-00088-00004 Cultivo:62000 PASTOS PERMANENTES DE 5 O MAS AÑOS-SIN VARIEDAD Secano Actividad Agraria del recinto:2 Recinto:18-149-023-00094-00002 Cultivo:62000 PASTOS PERMANENTES DE 5 O MAS AÑOS-SIN VARIEDAD Secano Actividad Agraria del recinto:2 Recinto:18-149-023-00095-00002 Cultivo:62000 PASTOS PERMANENTES DE 5 O MAS AÑOS-SIN VARIEDAD Secano Actividad Agraria del recinto:2
86122	Recinto superficie forrajera que realiza la actividad de producción de pastoreo y no declara el o los códigos del Registro de Explotaciones Ganaderas de Andalucía, REGA. Recinto:18-149-002-00075-00001 Cultivo:62000 PASTOS PERMANENTES DE 5 O MAS AÑOS-SIN VARIEDAD Secano Recinto:18-149-002-00075-00002 Cultivo:62000 PASTOS PERMANENTES DE 5 O MAS AÑOS-SIN VARIEDAD Secano Recinto:18-149-005-00009-00001 Cultivo:62000 PASTOS PERMANENTES DE 5 O MAS AÑOS-SIN VARIEDAD Secano Recinto:18-149-022-00013-00002 Cultivo:62000 PASTOS PERMANENTES DE 5 O MAS AÑOS-SIN VARIEDAD Secano Recinto:18-149-022-00017-00001 Cultivo:62000 PASTOS PERMANENTES DE 5 O MAS AÑOS-SIN VARIEDAD Secano Recinto:18-149-023-00086-00001 Cultivo:62000 PASTOS PERMANENTES DE 5 O MAS AÑOS-SIN VARIEDAD Regadío Recinto:18-149-023-00088-00003 Cultivo:62000 PASTOS PERMANENTES DE 5 O MAS AÑOS-SIN VARIEDAD Secano Recinto:18-149-023-00088-00004 Cultivo:62000 PASTOS PERMANENTES DE 5 O MAS AÑOS-SIN VARIEDAD Secano Recinto:18-149-023-00094-00002 Cultivo:62000 PASTOS PERMANENTES DE 5 O MAS AÑOS-SIN VARIEDAD Secano Recinto:18-149-023-00095-00002 Cultivo:62000 PASTOS PERMANENTES DE 5 O MAS AÑOS-SIN VARIEDAD Secano
86124	Recinto de forrajera para Cálculo de Carga Ganadera que No pertenece a Explotación.

(1) Con incidencias que retienen pago o deniegan el expediente.

(2) Se calcula sobre superficie declarada admisible.

(3) Aplicación del artículo 16 bis del RD 147/2023.

(4) Expediente con algunos recintos de pastos permanentes ubicados en espacios protegidos donde la carga ganadera mínima será 0,1 UGM/ha.

Puede verificar la integridad de una copia de este documento mediante la lectura del código QR adjunto o mediante el acceso a la dirección <https://ws050.juntadeandalucia.es/verificarFirma> indicando el código de VERIFICACIÓN

FIRMADO POR	RAQUEL MARIA ESPIN CRESPO	29/01/2025	
VERIFICACIÓN	Pk2jmMURSWMFXCU9VKGJRQ2Q7H5BP3	PÁG. 1038/2713	



INCIDENCIAS

INCIDENCIA DESCRIPCIÓN

Recinto:18-149-002-00075-00001	Cultivo:62000	PASTOS PERMANENTES DE 5 O MAS AÑOS-SIN VARIEDAD	Secano
Recinto:18-149-002-00075-00002	Cultivo:62000	PASTOS PERMANENTES DE 5 O MAS AÑOS-SIN VARIEDAD	Secano
Recinto:18-149-005-00009-00001	Cultivo:62000	PASTOS PERMANENTES DE 5 O MAS AÑOS-SIN VARIEDAD	Secano
Recinto:18-149-022-00013-00002	Cultivo:62000	PASTOS PERMANENTES DE 5 O MAS AÑOS-SIN VARIEDAD	Secano
Recinto:18-149-022-00017-00001	Cultivo:62000	PASTOS PERMANENTES DE 5 O MAS AÑOS-SIN VARIEDAD	Secano
Recinto:18-149-023-00086-00001	Cultivo:62000	PASTOS PERMANENTES DE 5 O MAS AÑOS-SIN VARIEDAD	Regadío
Recinto:18-149-023-00088-00003	Cultivo:62000	PASTOS PERMANENTES DE 5 O MAS AÑOS-SIN VARIEDAD	Secano
Recinto:18-149-023-00088-00004	Cultivo:62000	PASTOS PERMANENTES DE 5 O MAS AÑOS-SIN VARIEDAD	Secano
Recinto:18-149-023-00094-00002	Cultivo:62000	PASTOS PERMANENTES DE 5 O MAS AÑOS-SIN VARIEDAD	Secano
Recinto:18-149-023-00095-00002	Cultivo:62000	PASTOS PERMANENTES DE 5 O MAS AÑOS-SIN VARIEDAD	Secano

Datos considerados para el Cálculo de la Carga Ganadera del expediente

Superficie determinada para Cálculo Carga Ganadera: 0,00 ha
 Carga Ganadera del Expediente: 0,00 ugm/ha

Incidenias de carga ganadera

INCIDENCIA DESCRIPCIÓN

452	Actividad agraria declarada en un recinto no compatible con el uso PA, PR o PS asignado en SIGPAC para ese recinto. Recinto:18-149-023-00088-00004 Cultivo:62000 PASTOS PERMANENTES DE 5 O MAS AÑOS-SIN VARIEDAD Secano USO ASIGNADO EN SIGPAC:PR Recinto:18-149-022-00017-00001 Cultivo:62000 PASTOS PERMANENTES DE 5 O MAS AÑOS-SIN VARIEDAD Secano USO ASIGNADO EN SIGPAC:PR Recinto:18-149-023-00094-00002 Cultivo:62000 PASTOS PERMANENTES DE 5 O MAS AÑOS-SIN VARIEDAD Secano USO ASIGNADO EN SIGPAC:PR Recinto:18-149-023-00095-00002 Cultivo:62000 PASTOS PERMANENTES DE 5 O MAS AÑOS-SIN VARIEDAD Secano USO ASIGNADO EN SIGPAC:PR Recinto:18-149-005-00009-00001 Cultivo:62000 PASTOS PERMANENTES DE 5 O MAS AÑOS-SIN VARIEDAD Secano USO ASIGNADO EN SIGPAC:PR Recinto:18-149-022-00013-00002 Cultivo:62000 PASTOS PERMANENTES DE 5 O MAS AÑOS-SIN VARIEDAD Secano USO ASIGNADO EN SIGPAC:PR Recinto:18-149-002-00075-00001 Cultivo:62000 PASTOS PERMANENTES DE 5 O MAS AÑOS-SIN VARIEDAD Secano USO ASIGNADO EN SIGPAC:PR Recinto:18-149-002-00075-00002 Cultivo:62000 PASTOS PERMANENTES DE 5 O MAS AÑOS-SIN VARIEDAD Secano USO ASIGNADO EN SIGPAC:PR Recinto:18-149-023-00086-00001 Cultivo:62000 PASTOS PERMANENTES DE 5 O MAS AÑOS-SIN VARIEDAD Regadío USO ASIGNADO EN SIGPAC:PR Recinto:18-149-023-00088-00003 Cultivo:62000 PASTOS PERMANENTES DE 5 O MAS AÑOS-SIN VARIEDAD Secano USO ASIGNADO EN SIGPAC:PR
86122	Recinto superficie forrajera que realiza la actividad de producción de pastoreo y no declara el o los códigos del Registro de Explotaciones Ganaderas de Andalucía, REGA. Recinto:18-149-023-00088-00004 Cultivo:62000 PASTOS PERMANENTES DE 5 O MAS AÑOS-SIN VARIEDAD Secano Recinto:18-149-022-00017-00001 Cultivo:62000 PASTOS PERMANENTES DE 5 O MAS AÑOS-SIN VARIEDAD Secano Recinto:18-149-023-00094-00002 Cultivo:62000 PASTOS PERMANENTES DE 5 O MAS AÑOS-SIN VARIEDAD Secano Recinto:18-149-023-00095-00002 Cultivo:62000 PASTOS PERMANENTES DE 5 O MAS AÑOS-SIN VARIEDAD Secano Recinto:18-149-005-00009-00001 Cultivo:62000 PASTOS PERMANENTES DE 5 O MAS AÑOS-SIN VARIEDAD Secano Recinto:18-149-022-00013-00002 Cultivo:62000 PASTOS PERMANENTES DE 5 O MAS AÑOS-SIN VARIEDAD Secano Recinto:18-149-002-00075-00001 Cultivo:62000 PASTOS PERMANENTES DE 5 O MAS AÑOS-SIN VARIEDAD Secano Recinto:18-149-002-00075-00002 Cultivo:62000 PASTOS PERMANENTES DE 5 O MAS AÑOS-SIN VARIEDAD Secano Recinto:18-149-023-00086-00001 Cultivo:62000 PASTOS PERMANENTES DE 5 O MAS AÑOS-SIN VARIEDAD Regadío Recinto:18-149-023-00088-00003 Cultivo:62000 PASTOS PERMANENTES DE 5 O MAS AÑOS-SIN VARIEDAD Secano
86124	Recinto de forrajera para Cálculo de Carga Ganadera que No pertenece a Explotación. Recinto:18-149-023-00088-00004 Cultivo:62000 PASTOS PERMANENTES DE 5 O MAS AÑOS-SIN VARIEDAD Secano Recinto:18-149-022-00017-00001 Cultivo:62000 PASTOS PERMANENTES DE 5 O MAS AÑOS-SIN VARIEDAD Secano Recinto:18-149-023-00094-00002 Cultivo:62000 PASTOS PERMANENTES DE 5 O MAS AÑOS-SIN VARIEDAD Secano Recinto:18-149-023-00095-00002 Cultivo:62000 PASTOS PERMANENTES DE 5 O MAS AÑOS-SIN VARIEDAD Secano Recinto:18-149-005-00009-00001 Cultivo:62000 PASTOS PERMANENTES DE 5 O MAS AÑOS-SIN VARIEDAD Secano Recinto:18-149-022-00013-00002 Cultivo:62000 PASTOS PERMANENTES DE 5 O MAS AÑOS-SIN VARIEDAD Secano

(1) Con incidencias que retienen pago o deniegan el expediente.
 (2) Se calcula sobre superficie declarada admisible.
 (3) Aplicación del artículo 16 bis del RD 147/2023.
 (4) Expediente con algunos recintos de pastos permanentes ubicados en espacios protegidos donde la carga ganadera mínima será 0,1 UGM/ha.

Puede verificar la integridad de una copia de este documento mediante la lectura del código QR adjunto o mediante el acceso a la dirección <https://ws050.juntadeandalucia.es/verificarFirma> indicando el código de VERIFICACIÓN

FIRMADO POR	RAQUEL MARIA ESPIN CRESPO	29/01/2025	
VERIFICACIÓN	Pk2jmMURSWMFXCU9VKGJQRQ2Q7H5BP3	PÁG. 1039/2713	



	Recinto:18-149-002-00075-00001	Cultivo:62000	PASTOS PERMANENTES DE 5 O MAS AÑOS-SIN VARIEDAD	Secano
	Recinto:18-149-002-00075-00002	Cultivo:62000	PASTOS PERMANENTES DE 5 O MAS AÑOS-SIN VARIEDAD	Secano
	Recinto:18-149-023-00086-00001	Cultivo:62000	PASTOS PERMANENTES DE 5 O MAS AÑOS-SIN VARIEDAD	Regadío
	Recinto:18-149-023-00088-00003	Cultivo:62000	PASTOS PERMANENTES DE 5 O MAS AÑOS-SIN VARIEDAD	Secano
86128	Recinto de Forrajeras que no ha contabilizado para Carga Ganadera por no tener una explotación válida para el cálculo de la Carga Ganadera			
	Recinto:18-149-023-00088-00004	Cultivo:62	PASTOS PERMANENTES DE 5 O MAS AÑOS-	
	Recinto:18-149-022-00017-00001	Cultivo:62	PASTOS PERMANENTES DE 5 O MAS AÑOS-	
	Recinto:18-149-023-00094-00002	Cultivo:62	PASTOS PERMANENTES DE 5 O MAS AÑOS-	
	Recinto:18-149-023-00095-00002	Cultivo:62	PASTOS PERMANENTES DE 5 O MAS AÑOS-	
	Recinto:18-149-005-00009-00001	Cultivo:62	PASTOS PERMANENTES DE 5 O MAS AÑOS-	
	Recinto:18-149-022-00013-00002	Cultivo:62	PASTOS PERMANENTES DE 5 O MAS AÑOS-	
	Recinto:18-149-002-00075-00001	Cultivo:62	PASTOS PERMANENTES DE 5 O MAS AÑOS-	
	Recinto:18-149-002-00075-00002	Cultivo:62	PASTOS PERMANENTES DE 5 O MAS AÑOS-	
	Recinto:18-149-023-00086-00001	Cultivo:62	PASTOS PERMANENTES DE 5 O MAS AÑOS-	
	Recinto:18-149-023-00088-00003	Cultivo:62	PASTOS PERMANENTES DE 5 O MAS AÑOS-	
86132	Recinto superficie forrajera que no realiza la actividad de producción de pastoreo.			
	Recinto:18-149-023-00086-00007	Cultivo:20000	BARBECHO TRADICIONAL-SIN VARIEDAD	Regadío
	Recinto:18-149-023-00087-00001	Cultivo:20000	BARBECHO TRADICIONAL-SIN VARIEDAD	Secano
	Recinto:18-149-023-00100-00010	Cultivo:20000	BARBECHO TRADICIONAL-SIN VARIEDAD	Secano
	Recinto:18-149-023-00088-00005	Cultivo:20000	BARBECHO TRADICIONAL-SIN VARIEDAD	Secano
	Recinto:18-149-023-00100-00011	Cultivo:20000	BARBECHO TRADICIONAL-SIN VARIEDAD	Secano
	Recinto:18-149-023-00093-00004	Cultivo:20000	BARBECHO TRADICIONAL-SIN VARIEDAD	Secano
	Recinto:18-149-023-00086-00006	Cultivo:20000	BARBECHO TRADICIONAL-SIN VARIEDAD	Regadío
	Recinto:18-149-023-00093-00001	Cultivo:20000	BARBECHO TRADICIONAL-SIN VARIEDAD	Secano
	Recinto:18-149-023-00088-00004	Cultivo:62000	PASTOS PERMANENTES DE 5 O MAS AÑOS-SIN VARIEDAD	Secano
	Recinto:18-149-022-00017-00001	Cultivo:62000	PASTOS PERMANENTES DE 5 O MAS AÑOS-SIN VARIEDAD	Secano
	Recinto:18-149-023-00094-00003	Cultivo:20000	BARBECHO TRADICIONAL-SIN VARIEDAD	Secano
	Recinto:18-149-023-00094-00002	Cultivo:62000	PASTOS PERMANENTES DE 5 O MAS AÑOS-SIN VARIEDAD	Secano
	Recinto:18-149-023-00095-00002	Cultivo:62000	PASTOS PERMANENTES DE 5 O MAS AÑOS-SIN VARIEDAD	Secano
	Recinto:18-149-023-00088-00001	Cultivo:20000	BARBECHO TRADICIONAL-SIN VARIEDAD	Secano
	Recinto:18-149-023-00096-00001	Cultivo:20000	BARBECHO TRADICIONAL-SIN VARIEDAD	Secano
	Recinto:18-149-005-00009-00001	Cultivo:62000	PASTOS PERMANENTES DE 5 O MAS AÑOS-SIN VARIEDAD	Secano
	Recinto:18-149-022-00013-00002	Cultivo:62000	PASTOS PERMANENTES DE 5 O MAS AÑOS-SIN VARIEDAD	Secano
	Recinto:18-149-002-00075-00001	Cultivo:62000	PASTOS PERMANENTES DE 5 O MAS AÑOS-SIN VARIEDAD	Secano
	Recinto:18-149-002-00075-00002	Cultivo:62000	PASTOS PERMANENTES DE 5 O MAS AÑOS-SIN VARIEDAD	Secano
	Recinto:18-149-023-00086-00001	Cultivo:62000	PASTOS PERMANENTES DE 5 O MAS AÑOS-SIN VARIEDAD	Regadío
	Recinto:18-149-023-00088-00003	Cultivo:62000	PASTOS PERMANENTES DE 5 O MAS AÑOS-SIN VARIEDAD	Secano
	Recinto:18-149-023-00094-00001	Cultivo:20000	BARBECHO TRADICIONAL-SIN VARIEDAD	Secano
	Recinto:18-149-023-00095-00001	Cultivo:20000	BARBECHO TRADICIONAL-SIN VARIEDAD	Secano
	Recinto:18-149-023-00096-00002	Cultivo:20000	BARBECHO TRADICIONAL-SIN VARIEDAD	Secano
	Recinto:18-149-023-00096-00003	Cultivo:20000	BARBECHO TRADICIONAL-SIN VARIEDAD	Secano

(1) Con incidencias que retienen pago o deniegan el expediente.

(2) Se calcula sobre superficie declarada admisible.

(3) Aplicación del artículo 16 bis del RD 147/2023.

(4) Expediente con algunos recintos de pastos permanentes ubicados en espacios protegidos donde la carga ganadera mínima será 0,1 UGM/ha.

Puede verificar la integridad de una copia de este documento mediante la lectura del código QR adjunto o mediante el acceso a la dirección <https://ws050.juntadeandalucia.es/verificarFirma> indicando el código de VERIFICACIÓN

FIRMADO POR	RAQUEL MARIA ESPIN CRESPO	29/01/2025	
VERIFICACIÓN	Pk2jmMURSWMFXCU9VKGJQRQ2Q7H5BP3	PÁG. 1040/2713	

**APELLIDOS Y NOMBRE / RAZÓN SOCIAL**

GOMEZ MARIN AGUSTIN

NIF

****9844*

EXPEDIENTE

1188119

RESOLUCIÓN

CONCESIÓN DE LA AYUDA

DATOS DE MANTENIMIENTO UNIDADES

GRUPO DE PAGO	Sup. Dec. Admisible	Sup. Resuelta	Sobredecl.	% Sobredecl.
ZONAS DE MONTAÑA	81,52	80,76	0,76	0,93

RESUMEN DE PAGOS

	IMPORTE (Euros)			
	RESUELTO	FEADER	MAPA	CAPADR
Pago realizado	1.953,00	1.660,23	191,61	101,38
A pagar	73,93	62,84	7,25	3,84
TOTAL	2.026,93	1.723,07	198,86	105,22

APLICACIÓN DE REDUCCIONES Y PENALIZACIONES (%)

Criterios de subvencionabilidad (1)	Presentación tardía	Omisión declaración	Condicionabilidad
0,00	0,00	0,00	0,00

IMPORTE (Euros)

Calculado(2)	Reducción	Penalización	Reducción Penalización (3)	Penalización adicional	Resuelto	FEADER	MAPA	CAPADR
2.046,00 €	19,07 €	0,00 €	0,00 €	0,00 €	2.026,93 €	1.722,89 €	198,84 €	105,20 €
Importe Unitario:	93,00 €	Nuevo Importe Unitario:	25,10 €					

(1) Con incidencias que retienen pago o deniegan el expediente.

(2) Se calcula sobre superficie declarada admisible.

(3) Aplicación del artículo 16 bis del RD 147/2023.

(4) Expediente con algunos recintos de pastos permanentes ubicados en espacios protegidos donde la carga ganadera mínima será 0,1 UGM/ha.

Puede verificar la integridad de una copia de este documento mediante la lectura del código QR adjunto o mediante el acceso a la dirección <https://ws050.juntadeandalucia.es/verificarFirma> indicando el código de VERIFICACIÓN

FIRMADO POR

RAQUEL MARIA ESPIN CRESPO

29/01/2025

VERIFICACIÓN

Pk2jmMURSWMFXC9VKGJRRQ2Q7H5BP3

PÁG. 1041/2713





RECINTOS PROPUESTOS

REF.	REFERENCIA SIGPAC	CULTIVO	S/R	USO SIGPAC	Sup. Dec. admisible	Sup. Campo	Sup. Determ.	Sup. Resulta
-886096	18-167-501-00025-0005	CEBADA	S		0,56		0,56	0,00
-886095	18-167-501-00004-0010	CEBADA	S		3,28		3,28	3,28
-698167	18-149-004-00054-0001	TRIGO BLANDO	S		0,33		0,33	0,33
-698166	18-149-003-00023-0001	TRIGO BLANDO	S		1,65		1,65	1,65
-698131	18-167-501-00004-0007	CEBADA	S		3,46		3,46	3,26
-465384	18-149-001-00345-0001	ALMENDROS	R		0,17		0,17	0,17
5509256	18-149-001-00159-0001	ALMENDROS	R		0,45		0,45	0,45
5807173	18-149-004-00011-0003	ALMENDROS	S		7,70		7,70	7,70
6816671	18-149-002-00190-0001	ALMENDROS	S		1,72		1,72	1,72
170000005431816	18-167-015-00115-0001	TRIGO BLANDO	S		6,82		6,82	6,82
170000005431817	18-167-015-00114-0001	TRIGO BLANDO	S		2,11		2,11	2,11
170000005431820	18-149-006-00120-0001	ALMENDROS	S		1,97		1,97	1,97
170000005431821	18-149-006-00111-0002	ALMENDROS	S		1,18		1,18	1,18
170000005431828	18-149-012-00001-0002	ALMENDROS	S		1,70		1,70	1,70
170000005431842	18-149-006-00110-0001	ALMENDROS	S		0,37		0,37	0,37
170000005431843	18-149-001-00348-0001	ALMENDROS	R		0,12		0,12	0,12
170000005431844	18-149-001-00349-0001	ALMENDROS	R		0,10		0,10	0,10
170000005431845	18-149-001-00350-0001	ALMENDROS	R		0,16		0,16	0,16
170000005431846	18-149-001-00603-0001	ALMENDROS	R		0,18		0,18	0,18
170000006670202	18-149-016-00065-0001	ALMENDROS	R		0,46		0,46	0,46
170000006670203	18-149-006-00080-0001	ALMENDROS	S		1,26		1,26	1,26
170000006670210	18-149-004-00009-0002	AVENA	S		4,50		4,50	4,50
170000006670211	18-149-004-00010-0002	AVENA	S		4,53		4,53	4,53
170000006670212	18-149-004-00011-0001	VEZA	S		7,60		7,60	7,60
170000006670213	18-149-006-00067-0001	TRIGO BLANDO	R		0,44		0,44	0,44
170000006670214	18-167-015-00072-0001	TRIGO BLANDO	S		2,06		2,06	2,06
170000006670216	18-149-016-00154-0002	TRIGO BLANDO	R		0,55		0,55	0,55
170000006670217	18-167-501-00008-0001	VEZA	S		6,63		6,63	6,63
170000006670218	18-149-006-00017-0003	TRIGO BLANDO	S		3,19		3,19	3,19
170000006670220	18-149-007-00054-0001	TRIGO BLANDO	S		0,44		0,44	0,44
170000006670221	18-149-006-00044-0001	TRIGO BLANDO	S		0,85		0,85	0,85
170000006670222	18-149-010-00106-0001	VEZA	S		3,40		3,40	3,40
170000006670234	18-149-010-00171-0001	TRIGO BLANDO	S		2,13		2,13	2,13
170000006670235	18-149-010-00176-0003	TRIGO BLANDO	S		1,96		1,96	1,96
170000006670237	18-149-010-00129-0001	VEZA	S		2,73		2,73	2,73
170000006670244	18-167-015-00093-0001	CEBADA	S		1,87		1,87	1,87
170000006670246	18-149-005-00047-0001	TRIGO BLANDO	S		0,89		0,89	0,89
170000006670247	18-149-002-00192-0001	ALMENDROS	S		2,00		2,00	2,00

INCIDENCIAS

INCIDENCIA DESCRIPCIÓN

- 218 Superficie bruta de cruce en un recinto en el conjunto de las solicitudes supera superficie total que SIGPAC establece para él.
Recinto:18-167-501-00025-00005 Cultivo:5000 CEBADA-SIN VARIEDAD Secano Suma de superficies declaradas para este recinto por todos los solicitantes (Áreas):956 Superficie SIGPAC medida para este recinto (Áreas):900 Exceso de superficie declarada (Hectáreas):0,56 Suma de superficies declaradas para este recinto por el solicitante (Áreas):56
- 4012 Existen líneas de declaración de la solicitud que presentan solapes de superficie gráfica con líneas de declaración de otras solicitudes.
Recinto:18-167-501-00004-00007 Cultivo:5000 CEBADA-SIN VARIEDAD Secano Superficie solapada (Hectáreas):0,2

(1) Con incidencias que retienen pago o deniegan el expediente.
 (2) Se calcula sobre superficie declarada admisible.
 (3) Aplicación del artículo 16 bis del RD 147/2023.
 (4) Expediente con algunos recintos de pastos permanentes ubicados en espacios protegidos donde la carga ganadera mínima será 0,1 UGM/ha.

Puede verificar la integridad de una copia de este documento mediante la lectura del código QR adjunto o mediante el acceso a la dirección https://ws050.juntadeandalucia.es/verificarFirma indicando el código de VERIFICACIÓN			
FIRMADO POR	RAQUEL MARIA ESPIN CRESPO	29/01/2025	
VERIFICACIÓN	Pk2jmMURSWMFXCU9VKGJRQ2Q7H5BP3	PÁG. 1042/2713	



APELLIDOS Y NOMBRE / RAZÓN SOCIAL

GOMEZ MARÍN ANTONIO

NIF

****4624*

EXPEDIENTE

1257901

RESOLUCIÓN

CONCESIÓN DE LA AYUDA

DATOS DE MANTENIMIENTO UNIDADES

GRUPO DE PAGO

ZONAS DE MONTAÑA

**Sup. Dec.
Admisible**

130,75

**Sup.
Resuelta**

125,48

Sobredecl.

5,27

% Sobredecl.

4,03

RESUMEN DE PAGOS

	IMPORTE (Euros)			
	RESUELTO	FEADER	MAPA	CAPADR
Pago realizado	1.761,07	1.496,91	172,76	91,40
A pagar	44,18	37,55	4,33	2,30
TOTAL	1.805,25	1.534,46	177,09	93,70

APLICACIÓN DE REDUCCIONES Y PENALIZACIONES (%)

Criterios de subvencionabilidad (1)	Presentación tardía	Omisión declaración	Condicionabilidad
0,00	0,00	0,00	0,00

IMPORTE (Euros)

Calculado(2)	Reducción	Penalización	Reducción Penalización (3)	Penalización adicional	Resuelto	FEADER	MAPA	CAPADR
2.046,00 €	82,47 €	158,28 €	0,00 €	0,00 €	1.805,25 €	1.534,46 €	177,10 €	93,69 €
Importe Unitario:	93,00 €	Nuevo Importe Unitario:	15,65 €					

(1) Con incidencias que retienen pago o deniegan el expediente.

(2) Se calcula sobre superficie declarada admisible.

(3) Aplicación del artículo 16 bis del RD 147/2023.

(4) Expediente con algunos recintos de pastos permanentes ubicados en espacios protegidos donde la carga ganadera mínima será 0,1 UGM/ha.

Puede verificar la integridad de una copia de este documento mediante la lectura del código QR adjunto o mediante el acceso a la dirección <https://ws050.juntadeandalucia.es/verificarFirma> indicando el código de VERIFICACIÓN

FIRMADO POR

RAQUEL MARIA ESPIN CRESPO

29/01/2025

VERIFICACIÓN

Pk2jmMURSWMFXC9VKGJRQ2Q7H5BP3

PÁG. 1043/2713





RECINTOS PROPUESTOS

REF.	REFERENCIA SIGPAC	CULTIVO	S/R	USO SIGPAC	Sup. Dec. admisible	Sup. Campo	Sup. Determ.	Sup. Resuelta
-1601970	18-167-016-00307-0001	CEBADA	S		4,25		4,25	4,25
-1507202	18-167-016-00309-0004	ALMENDROS	S		0,70		0,70	0,70
-1507147	18-167-016-00307-0005	ALMENDROS	S		0,30		0,30	0,30
-929475	18-167-016-00312-0014	PASTOS PERMANENTES DE 5 O MAS AÑOS	S		0,98	0,98	0,98	0,98
-929474	18-167-016-00312-0012	PASTOS PERMANENTES DE 5 O MAS AÑOS	S		0,01	0,01	0,01	0,01
-929473	18-167-016-00305-0004	CEBADA	S		0,05		0,05	0,05
-929472	18-167-015-00093-0002	PASTOS PERMANENTES DE 5 O MAS AÑOS	S		0,02	0,02	0,02	0,02
-131077	18-167-016-00312-0009	PASTOS PERMANENTES DE 5 O MAS AÑOS	S		0,34	0,34	0,34	0,34
-131076	18-167-016-00312-0008	PASTOS PERMANENTES DE 5 O MAS AÑOS	S		1,09	1,09	1,09	1,09
4159753	18-149-004-00003-0001	ALMENDROS	S		10,08		10,08	10,08
4192126	18-149-021-00319-0021	PASTOS PERMANENTES DE 5 O MAS AÑOS	S		34,62	34,62	34,62	34,62
5223997	18-149-010-00202-0002	PASTOS PERMANENTES DE 5 O MAS AÑOS	S		0,02	0,02	0,02	0,02
5223998	18-149-010-00202-0004	PASTOS PERMANENTES DE 5 O MAS AÑOS	S		0,14	0,14	0,14	0,14
5223999	18-149-010-00202-0005	PASTOS PERMANENTES DE 5 O MAS AÑOS	S		0,10	0,10	0,10	0,10
5224000	18-149-010-00202-0006	PASTOS PERMANENTES DE 5 O MAS AÑOS	S		0,37	0,37	0,37	0,37
5224001	18-149-010-00202-0007	PASTOS PERMANENTES DE 5 O MAS AÑOS	S		0,08	0,08	0,08	0,08
5224006	18-149-006-00120-0002	PASTOS PERMANENTES DE 5 O MAS AÑOS	S		0,06	0,06	0,06	0,06
5224012	18-167-016-00322-0005	PASTOS PERMANENTES DE 5 O MAS AÑOS	S		0,03	0,03	0,03	0,03
5224013	18-167-016-00372-0002	PASTOS PERMANENTES DE 5 O MAS AÑOS	S		0,03	0,03	0,03	0,03
5224014	18-167-016-00372-0003	PASTOS PERMANENTES DE 5 O MAS AÑOS	S		0,03	0,03	0,03	0,03
5518660	18-167-015-00101-0005	PASTOS PERMANENTES DE 5 O MAS AÑOS	S		0,20	0,20	0,20	0,20
5518661	18-167-015-00101-0006	PASTOS PERMANENTES DE 5 O MAS AÑOS	S		0,74	0,74	0,74	0,74
5518662	18-167-015-00101-0007	PASTOS PERMANENTES DE 5 O MAS AÑOS	S		2,28	2,28	2,28	2,28
5518663	18-167-015-00101-0010	PASTOS PERMANENTES DE 5 O MAS AÑOS	S		0,14	0,14	0,14	0,14
5518664	18-167-015-00101-0011	PASTOS PERMANENTES DE 5 O MAS AÑOS	S		0,12	0,12	0,12	0,12
5518665	18-167-015-00101-0015	PASTOS PERMANENTES DE 5 O MAS AÑOS	S		0,01	0,01	0,01	0,01
5518666	18-167-015-00101-0016	CEBADA	S		0,06		0,06	0,06
5530920	18-167-015-00092-0001	PASTOS PERMANENTES DE 5 O MAS AÑOS	S		5,39	5,39	5,39	5,39
5530934	18-167-016-00309-0003	VEZA	S		3,75		3,75	3,75
1700000005431812	18-167-016-00308-0001	CEBADA	S		5,24		5,24	5,24
1700000005431814	18-167-016-00307-0002	CEBADA	S		0,90		0,90	0,90
1700000005431815	18-167-015-00101-0009	CEBADA	S		17,63		17,63	17,63
1700000006670198	18-149-016-00207-0001	TRIGO BLANDO	S		4,38		4,38	0,00
1700000006670200	18-149-014-00094-0003	PASTOS PERMANENTES DE 5 O MAS AÑOS	S		0,06	0,06	0,06	0,00
1700000006670201	18-149-014-00094-0005	PASTOS PERMANENTES DE 5 O MAS AÑOS	S		0,33	0,33	0,33	0,33
1700000006670204	18-149-006-00039-0006	TRIGO BLANDO	S		15,00		15,00	15,00
1700000006670206	18-167-015-00073-0001	VEZA	S		5,03		5,03	5,03
1700000006670215	18-167-016-00303-0001	CEBADA	S		4,85		4,85	4,85
1700000006670219	18-167-016-00305-0003	PASTOS PERMANENTES DE 5 O MAS AÑOS	S		0,05	0,05	0,05	0,05
1700000006670224	18-167-016-00312-0001	PASTOS PERMANENTES DE 5 O MAS AÑOS	S		1,16	1,16	1,16	1,16
1700000006670225	18-149-010-00176-0006	PASTOS PERMANENTES DE 5 O MAS AÑOS	S		0,06	0,06	0,06	0,06
1700000006670226	18-167-016-00312-0006	PASTOS PERMANENTES DE 5 O MAS AÑOS	S		0,19	0,19	0,19	0,19
1700000006670228	18-149-010-00176-0007	PASTOS PERMANENTES DE 5 O MAS AÑOS	S		0,01	0,01	0,01	0,01
1700000006670229	18-149-014-00094-0001	PASTOS PERMANENTES DE 5 O MAS AÑOS	S		0,40	0,40	0,40	0,40
1700000006670230	18-167-016-00312-0003	PASTOS PERMANENTES DE 5 O MAS AÑOS	S		0,11	0,11	0,11	0,11
1700000006670231	18-149-016-00084-0001	PASTOS PERMANENTES DE 5 O MAS AÑOS	S		0,38	0,38	0,38	0,38
1700000006670233	18-167-016-00312-0004	PASTOS PERMANENTES DE 5 O MAS AÑOS	S		2,70	2,70	2,70	2,70
1700000006670236	18-149-007-00054-0002	PASTOS PERMANENTES DE 5 O MAS AÑOS	S		0,47	0,47	0,47	0,47
1700000006670239	18-149-010-00172-0001	PASTOS PERMANENTES DE 5 O MAS AÑOS	S		0,22	0,22	0,22	0,22
1700000006670240	18-149-010-00175-0001	PASTOS PERMANENTES DE 5 O MAS AÑOS	S		0,37	0,37	0,37	0,37
1700000006670241	18-149-010-00171-0003	PASTOS PERMANENTES DE 5 O MAS AÑOS	S		1,11	1,11	1,11	1,11
1700000006670242	18-149-010-00176-0002	PASTOS PERMANENTES DE 5 O MAS AÑOS	S		0,70	0,70	0,70	0,70

(1) Con incidencias que retienen pago o deniegan el expediente.
 (2) Se calcula sobre superficie declarada admisible.
 (3) Aplicación del artículo 16 bis del RD 147/2023.
 (4) Expediente con algunos recintos de pastos permanentes ubicados en espacios protegidos donde la carga ganadera mínima será 0,1 UGM/ha.

Puede verificar la integridad de una copia de este documento mediante la lectura del código QR adjunto o mediante el acceso a la dirección https://ws050.juntadeandalucia.es/verificarFirma indicando el código de VERIFICACIÓN			
FIRMADO POR	RAQUEL MARIA ESPIN CRESPO	29/01/2025	
VERIFICACIÓN	Pk2jmMURSWMFXCU9VKGJQRQ2Q7H5BP3	PÁG. 1044/2713	



RECINTOS PROPUESTOS

REF.	REFERENCIA SIGPAC	CULTIVO	USO SIGPAC	Sup. Dec. admisible	Sup. Campo	Sup. Determ.	Sup. Resuelta
170000006670243	18-149-005-00224-0001	TRIGO BLANDO	S	0,83		0,83	0,00
170000006670245	18-167-016-00305-0001	CEBADA	S	2,58		2,58	2,58

INCIDENCIAS

INCIDENCIA DESCRIPCIÓN

242	Recinto pendiente de acreditación de titularidad. Recinto:18-149-005-00224-00001 Cultivo:1000 TRIGO BLANDO-SIN VARIEDAD Secano Recinto:18-149-014-00094-00003 Cultivo:62000 PASTOS PERMANENTES DE 5 O MAS AÑOS-SIN VARIEDAD Secano Recinto:18-149-016-00207-00001 Cultivo:1000 TRIGO BLANDO-SIN VARIEDAD Secano
3972	Recinto ficticio del que forma parte un recinto real cuyo identificativo presenta errores en las Declaraciones de pastos. Recinto:18-149-900-99000-99001 Cultivo: -
86126	Recinto de forrajera para Cálculo de Carga Ganadera que No pertenece a Explotación con UGM válida. Recinto:18-149-900-99000-99001 Cultivo:62000 PASTOS PERMANENTES DE 5 O MAS AÑOS-SIN VARIEDAD Secano Explotacion:ES181460023000

Datos considerados para el Cálculo de la Carga Ganadera del expediente

Superficie determinada para Cálculo Carga Ganadera: 55,06 ha
Carga Ganadera del Expediente: 1,06 ugm/ha

Explotación	Especie	Ugm Calculada para CG
ES181460000232	OVINA	11,07
ES181640000102	CAPRINA	2,02
ES181640000102	OVINA	45,54

Recintos Determinados para el Cálculo de Garga Ganadera

REF.	REFERENCIA SIGPAC	CULTIVO	DESCRIPCIÓN CULTIVO	S/R	SUP. RESUELTA (ha)
-929475	18-167-016-00312-00014	62000	PASTOS PERMANENTES DE 5 O MAS AÑOS-SIN VARIEDAD	S	0,98
-929474	18-167-016-00312-00012	62000	PASTOS PERMANENTES DE 5 O MAS AÑOS-SIN VARIEDAD	S	0,01
-929472	18-167-015-00093-00002	62000	PASTOS PERMANENTES DE 5 O MAS AÑOS-SIN VARIEDAD	S	0,02
-131077	18-167-016-00312-00009	62000	PASTOS PERMANENTES DE 5 O MAS AÑOS-SIN VARIEDAD	S	0,34
-131076	18-167-016-00312-00008	62000	PASTOS PERMANENTES DE 5 O MAS AÑOS-SIN VARIEDAD	S	1,09
4192126	18-149-021-00319-00021	62000	PASTOS PERMANENTES DE 5 O MAS AÑOS-SIN VARIEDAD	S	34,62
5223997	18-149-010-00202-00002	62000	PASTOS PERMANENTES DE 5 O MAS AÑOS-SIN VARIEDAD	S	0,02
5223998	18-149-010-00202-00004	62000	PASTOS PERMANENTES DE 5 O MAS AÑOS-SIN VARIEDAD	S	0,14
5223999	18-149-010-00202-00005	62000	PASTOS PERMANENTES DE 5 O MAS AÑOS-SIN VARIEDAD	S	0,10
5224000	18-149-010-00202-00006	62000	PASTOS PERMANENTES DE 5 O MAS AÑOS-SIN VARIEDAD	S	0,37
5224001	18-149-010-00202-00007	62000	PASTOS PERMANENTES DE 5 O MAS AÑOS-SIN VARIEDAD	S	0,08
5224002	18-149-006-00110-00002	62000	PASTOS PERMANENTES DE 5 O MAS AÑOS-SIN VARIEDAD	S	0,00
5224005	18-149-006-00111-00001	62000	PASTOS PERMANENTES DE 5 O MAS AÑOS-SIN VARIEDAD	S	0,00
5224006	18-149-006-00120-00002	62000	PASTOS PERMANENTES DE 5 O MAS AÑOS-SIN VARIEDAD	S	0,06
5224010	18-149-015-00101-00006	62000	PASTOS PERMANENTES DE 5 O MAS AÑOS-SIN VARIEDAD	S	0,00
5224012	18-167-016-00322-00005	62000	PASTOS PERMANENTES DE 5 O MAS AÑOS-SIN VARIEDAD	S	0,03
5224013	18-167-016-00372-00002	62000	PASTOS PERMANENTES DE 5 O MAS AÑOS-SIN VARIEDAD	S	0,03

(1) Con incidencias que retienen pago o deniegan el expediente.

(2) Se calcula sobre superficie declarada admisible.

(3) Aplicación del artículo 16 bis del RD 147/2023.

(4) Expediente con algunos recintos de pastos permanentes ubicados en espacios protegidos donde la carga ganadera mínima será 0,1 UGM/ha.

Puede verificar la integridad de una copia de este documento mediante la lectura del código QR adjunto o mediante el acceso a la dirección <https://ws050.juntadeandalucia.es/verificarFirma> indicando el código de VERIFICACIÓN

FIRMADO POR

RAQUEL MARIA ESPIN CRESPO

29/01/2025

VERIFICACIÓN

Pk2jmMURSWMFXCU9VKGJRQ2Q7H5BP3

PÁG. 1045/2713





Recintos Determinados para el Cálculo de Garga Ganadera

REF.	REFERENCIA SIGPAC	CULTIVO	DESCRIPCIÓN CULTIVO	S/R	SUP. RESUELTA (ha)
5224014	18-167-016-00372-00003	62000	PASTOS PERMANENTES DE 5 O MAS AÑOS-SIN VARIEDAD	S	0,03
5518660	18-167-015-00101-00005	62000	PASTOS PERMANENTES DE 5 O MAS AÑOS-SIN VARIEDAD	S	0,20
5518661	18-167-015-00101-00006	62000	PASTOS PERMANENTES DE 5 O MAS AÑOS-SIN VARIEDAD	S	0,74
5518662	18-167-015-00101-00007	62000	PASTOS PERMANENTES DE 5 O MAS AÑOS-SIN VARIEDAD	S	2,28
5518663	18-167-015-00101-00010	62000	PASTOS PERMANENTES DE 5 O MAS AÑOS-SIN VARIEDAD	S	0,14
5518664	18-167-015-00101-00011	62000	PASTOS PERMANENTES DE 5 O MAS AÑOS-SIN VARIEDAD	S	0,12
5518665	18-167-015-00101-00015	62000	PASTOS PERMANENTES DE 5 O MAS AÑOS-SIN VARIEDAD	S	0,01
5530920	18-167-015-00092-00001	62000	PASTOS PERMANENTES DE 5 O MAS AÑOS-SIN VARIEDAD	S	5,39
170000006670200	18-149-014-00094-00003	62000	PASTOS PERMANENTES DE 5 O MAS AÑOS-SIN VARIEDAD	S	0,00
170000006670201	18-149-014-00094-00005	62000	PASTOS PERMANENTES DE 5 O MAS AÑOS-SIN VARIEDAD	S	0,33
170000006670219	18-167-016-00305-00003	62000	PASTOS PERMANENTES DE 5 O MAS AÑOS-SIN VARIEDAD	S	0,05
170000006670224	18-167-016-00312-00001	62000	PASTOS PERMANENTES DE 5 O MAS AÑOS-SIN VARIEDAD	S	1,16
170000006670225	18-149-010-00176-00006	62000	PASTOS PERMANENTES DE 5 O MAS AÑOS-SIN VARIEDAD	S	0,06
170000006670226	18-167-016-00312-00006	62000	PASTOS PERMANENTES DE 5 O MAS AÑOS-SIN VARIEDAD	S	0,19
170000006670227	18-149-016-00207-00002	62000	PASTOS PERMANENTES DE 5 O MAS AÑOS-SIN VARIEDAD	S	0,00
170000006670228	18-149-010-00176-00007	62000	PASTOS PERMANENTES DE 5 O MAS AÑOS-SIN VARIEDAD	S	0,01
170000006670229	18-149-014-00094-00001	62000	PASTOS PERMANENTES DE 5 O MAS AÑOS-SIN VARIEDAD	S	0,40
170000006670230	18-167-016-00312-00003	62000	PASTOS PERMANENTES DE 5 O MAS AÑOS-SIN VARIEDAD	S	0,11
170000006670231	18-149-016-00084-00001	62000	PASTOS PERMANENTES DE 5 O MAS AÑOS-SIN VARIEDAD	S	0,38
170000006670233	18-167-016-00312-00004	62000	PASTOS PERMANENTES DE 5 O MAS AÑOS-SIN VARIEDAD	S	2,70
170000006670236	18-149-007-00054-00002	62000	PASTOS PERMANENTES DE 5 O MAS AÑOS-SIN VARIEDAD	S	0,47
170000006670239	18-149-010-00172-00001	62000	PASTOS PERMANENTES DE 5 O MAS AÑOS-SIN VARIEDAD	S	0,22
170000006670240	18-149-010-00175-00001	62000	PASTOS PERMANENTES DE 5 O MAS AÑOS-SIN VARIEDAD	S	0,37
170000006670241	18-149-010-00171-00003	62000	PASTOS PERMANENTES DE 5 O MAS AÑOS-SIN VARIEDAD	S	1,11
170000006670242	18-149-010-00176-00002	62000	PASTOS PERMANENTES DE 5 O MAS AÑOS-SIN VARIEDAD	S	0,70

Incidencias de carga ganadera

INCIDENCIA DESCRIPCIÓN

242	Recinto pendiente de acreditación de titularidad. Recinto:18-149-014-00094-00003 Cultivo:62000 PASTOS PERMANENTES DE 5 O MAS AÑOS-SIN VARIEDAD Secano
86126	Recinto de forrajera para Cálculo de Carga Ganadera que No pertenece a Explotación con UGM válida. Recinto:18-149-900-99000-99001 Cultivo:62000 PASTOS PERMANENTES DE 5 O MAS AÑOS-SIN VARIEDAD Secano Explotacion:ES181460023000
86128	Recinto de Forrajeras que no ha contabilizado para Carga Ganadera por no tener una explotación válida para el cálculo de la Carga Ganadera Recinto:18-149-900-99000-99001 Cultivo:62 PASTOS PERMANENTES DE 5 O MAS AÑOS-

(1) Con incidencias que retienen pago o deniegan el expediente.

(2) Se calcula sobre superficie declarada admisible.

(3) Aplicación del artículo 16 bis del RD 147/2023.

(4) Expediente con algunos recintos de pastos permanentes ubicados en espacios protegidos donde la carga ganadera mínima será 0,1 UGM/ha.

Puede verificar la integridad de una copia de este documento mediante la lectura del código QR adjunto o mediante el acceso a la dirección <https://ws050.juntadeandalucia.es/verificarFirma> indicando el código de VERIFICACIÓN

FIRMADO POR	RAQUEL MARIA ESPIN CRESPO	29/01/2025	
VERIFICACIÓN	Pk2jmMURSWMFXCU9VKGJQRQ2Q7H5BP3	PÁG. 1046/2713	

**APELLIDOS Y NOMBRE / RAZÓN SOCIAL**

GOMEZ MARIN MARIA MERCEDES

NIF

****3238*

EXPEDIENTE

1238067

RESOLUCIÓN

CONCESIÓN DE LA AYUDA

DATOS DE MANTENIMIENTO UNIDADES**GRUPO DE PAGO**

ZONAS DE MONTAÑA

**Sup. Dec.
Admisible**

69,16

**Sup.
Resuelta**

69,14

Sobredecl.

0,02

% Sobredecl.

0,03

RESUMEN DE PAGOS

	IMPORTE (Euros)			
	<u>RESUELTO</u>	<u>FEADER</u>	<u>MAPA</u>	<u>CAPADR</u>
Pago realizado	2.045,41	1.738,60	200,65	106,16

APLICACIÓN DE REDUCCIONES Y PENALIZACIONES (%)

<u>Criterios de subvencionabilidad (1)</u>	<u>Presentación tardía</u>	<u>Omisión declaración</u>	<u>Condicionabilidad</u>
0,00	0,00	0,00	0,00

IMPORTE (Euros)

<u>Calculado(2)</u>	<u>Reducción</u>	<u>Penalización</u>	<u>Reducción Penalización (3)</u>	<u>Penalización adicional</u>	<u>Resuelto</u>	<u>FEADER</u>	<u>MAPA</u>	<u>CAPADR</u>
2.046,00 €	0,59 €	0,00 €	0,00 €	0,00 €	2.045,41 €	1.738,60 €	200,65 €	106,16 €
Importe Unitario:	93,00 €	Nuevo Importe Unitario:	29,58 €					

(1) Con incidencias que retienen pago o deniegan el expediente.

(2) Se calcula sobre superficie declarada admisible.

(3) Aplicación del artículo 16 bis del RD 147/2023.

(4) Expediente con algunos recintos de pastos permanentes ubicados en espacios protegidos donde la carga ganadera mínima será 0,1 UGM/ha.

Puede verificar la integridad de una copia de este documento mediante la lectura del código QR adjunto o mediante el acceso a la dirección <https://ws050.juntadeandalucia.es/verificarFirma> indicando el código de VERIFICACIÓN

FIRMADO POR

RAQUEL MARIA ESPIN CRESPO

29/01/2025

VERIFICACIÓN

Pk2jmMURSWMFXCU9VKGJRRQ2Q7H5BP3

PÁG. 1047/2713





RECINTOS PROPUESTOS

REF.	REFERENCIA SIGPAC	CULTIVO	S/R	USO SIGPAC	Sup. Dec. admisible	Sup. Campo	Sup. Determ.	Sup. Resulta
-1585837	18-149-010-00202-0001	ALMENDROS	S		0,18		0,18	0,18
-1585836	18-149-010-00202-0001	ALMENDROS	S		0,23		0,23	0,23
4235549	18-149-016-00692-0001	ALMENDROS	R		0,17		0,17	0,17
4235551	18-149-016-00698-0001	HUERTA	R		0,13		0,13	0,13
4235557	18-100-008-00555-0001	PISTACHO	R		0,16		0,16	0,16
4235563	18-100-008-00557-0003	ALMENDROS	R		0,11		0,11	0,11
4235564	18-100-008-00557-0004	OLIVAR	R		0,11		0,11	0,11
4235566	18-100-008-00558-0001	OLIVAR	R		0,08		0,08	0,08
4235567	18-100-008-00558-0002	ALMENDROS	R		0,06		0,06	0,06
4235572	18-100-007-00173-0001	OLIVAR	R		0,15		0,15	0,15
4235574	18-100-008-00042-0001	OLIVAR	R		0,52		0,52	0,50
4235593	18-100-021-00036-0002	OLIVAR	R		0,89		0,89	0,89
4675761	18-149-001-00241-0001	ALMENDROS	R		0,44		0,44	0,44
4675762	18-149-016-00404-0001	ALMENDROS	S		1,75		1,75	1,75
4675764	18-149-016-00405-0001	ALMENDROS	S		2,57		2,57	2,57
4675766	18-149-022-00161-0003	ALMENDROS	S		0,12		0,12	0,12
4675768	18-149-022-00161-0005	ALMENDROS	S		6,16		6,16	6,16
5104366	18-149-022-00162-0001	ALMENDROS	S		1,01		1,01	1,01
5104367	18-149-016-00722-0001	ALMENDROS	R		0,17		0,17	0,17
5494935	18-149-016-00723-0001	ALMENDROS	R		0,15		0,15	0,15
5543931	18-149-008-00005-0001	AVENA	S		4,39		4,39	4,39
5543932	18-149-008-00004-0001	GUISANTES	S		3,13		3,13	3,13
5543933	18-149-008-00007-0001	AVENA	S		6,32		6,32	6,32
5543934	18-149-008-00006-0001	AVENA	S		4,46		4,46	4,46
5543935	18-167-015-00095-0002	AVENA	S		9,64		9,64	9,64
5543936	18-167-501-00017-0001	CEBADA	S		2,69		2,69	2,69
5543938	18-167-016-00372-0001	AVENA	S		15,33		15,33	15,33
5543939	18-167-016-00322-0002	GUISANTES	S		0,16		0,16	0,16
5543940	18-167-016-00322-0001	GUISANTES	S		1,69		1,69	1,69
6828410	18-149-010-00202-0001	ALMENDROS	S		6,19		6,19	6,19

INCIDENCIAS

INCIDENCIA DESCRIPCIÓN

- 452 Actividad agraria declarada en un recinto no compatible con el uso PA, PR o PS asignado en SIGPAC para ese recinto.
 Recinto:18-149-022-00161-00004 Cultivo:62000 PASTOS PERMANENTES DE 5 O MAS AÑOS-SIN VARIEDAD Secano USO ASIGNADO EN SIGPAC:PR
 Recinto:18-149-022-00161-00006 Cultivo:62000 PASTOS PERMANENTES DE 5 O MAS AÑOS-SIN VARIEDAD Secano USO ASIGNADO EN SIGPAC:PR
 Recinto:18-149-022-00161-00007 Cultivo:62000 PASTOS PERMANENTES DE 5 O MAS AÑOS-SIN VARIEDAD Secano USO ASIGNADO EN SIGPAC:PR
- 3795 Recinto declarado con una situación de riesgo de abandono.
 Recinto:18-149-016-00404-00001 Cultivo: -
 Recinto:18-149-016-00405-00001 Cultivo: -
 Recinto:18-149-022-00161-00003 Cultivo: -
 Recinto:18-149-022-00161-00005 Cultivo: -
- 4272 Verifica que las líneas de declaración de las Solicitudes Únicas no tienen solapes con la capa de Retroactividad Gráfica (ambas de la misma campaña) a nivel de expediente/línea de declaración gráfica de la solicitud.
 Recinto:18-100-008-00042-00001 Cultivo: - Agregado de la referencia del recinto.:0 Zona de la referencia del recinto.:0 Superficie solapada.:0,02 Id. Incid.:100419115
- 86119 Carga ganadera NO cumple con el valor mínimo de 0,2 UGM/ha.
 Recinto:18-149-022-00161-00004 Cultivo:62000 PASTOS PERMANENTES DE 5 O MAS AÑOS-SIN VARIEDAD Secano Carga Ganadera:0
 Recinto:18-149-022-00161-00006 Cultivo:62000 PASTOS PERMANENTES DE 5 O MAS AÑOS-SIN VARIEDAD Secano Carga Ganadera:0
 Recinto:18-149-022-00161-00007 Cultivo:62000 PASTOS PERMANENTES DE 5 O MAS AÑOS-SIN VARIEDAD Secano Carga Ganadera:0

(1) Con incidencias que retienen pago o deniegan el expediente.
 (2) Se calcula sobre superficie declarada admisible.
 (3) Aplicación del artículo 16 bis del RD 147/2023.
 (4) Expediente con algunos recintos de pastos permanentes ubicados en espacios protegidos donde la carga ganadera mínima será 0,1 UGM/ha.

Puede verificar la integridad de una copia de este documento mediante la lectura del código QR adjunto o mediante el acceso a la dirección https://ws050.juntadeandalucia.es/verificarFirma indicando el código de VERIFICACIÓN			
FIRMADO POR	RAQUEL MARIA ESPIN CRESPO	29/01/2025	
VERIFICACIÓN	Pk2jmMURSWMFCU9VKGJRQ2Q7H5BP3	PÁG. 1048/2713	



INCIDENCIAS

INCIDENCIA DESCRIPCIÓN

	Ganadera:0
86121	Recinto superficie forrajera que no realiza la actividad de producción de pastoreo. Recinto:18-149-022-00161-00004 Cultivo:62000 PASTOS PERMANENTES DE 5 O MAS AÑOS-SIN VARIEDAD Secano Actividad Agraria del recinto:2 Recinto:18-149-022-00161-00006 Cultivo:62000 PASTOS PERMANENTES DE 5 O MAS AÑOS-SIN VARIEDAD Secano Actividad Agraria del recinto:2 Recinto:18-149-022-00161-00007 Cultivo:62000 PASTOS PERMANENTES DE 5 O MAS AÑOS-SIN VARIEDAD Secano Actividad Agraria del recinto:2
86122	Recinto superficie forrajera que realiza la actividad de producción de pastoreo y no declara el o los códigos del Registro de Explotaciones Ganaderas de Andalucía, REGA. Recinto:18-149-022-00161-00004 Cultivo:62000 PASTOS PERMANENTES DE 5 O MAS AÑOS-SIN VARIEDAD Secano Recinto:18-149-022-00161-00006 Cultivo:62000 PASTOS PERMANENTES DE 5 O MAS AÑOS-SIN VARIEDAD Secano Recinto:18-149-022-00161-00007 Cultivo:62000 PASTOS PERMANENTES DE 5 O MAS AÑOS-SIN VARIEDAD Secano
86124	Recinto de forrajera para Cálculo de Carga Ganadera que No pertenece a Explotación. Recinto:18-149-022-00161-00004 Cultivo:62000 PASTOS PERMANENTES DE 5 O MAS AÑOS-SIN VARIEDAD Secano Recinto:18-149-022-00161-00006 Cultivo:62000 PASTOS PERMANENTES DE 5 O MAS AÑOS-SIN VARIEDAD Secano Recinto:18-149-022-00161-00007 Cultivo:62000 PASTOS PERMANENTES DE 5 O MAS AÑOS-SIN VARIEDAD Secano

Datos considerados para el Cálculo de la Carga Ganadera del expediente

Superficie determinada para Cálculo Carga Ganadera: 0,00 ha
Carga Ganadera del Expediente: 0,00 ugm/ha

Incidenias de carga ganadera

INCIDENCIA DESCRIPCIÓN

452	Actividad agraria declarada en un recinto no compatible con el uso PA, PR o PS asignado en SIGPAC para ese recinto. Recinto:18-149-022-00161-00004 Cultivo:62000 PASTOS PERMANENTES DE 5 O MAS AÑOS-SIN VARIEDAD Secano USO ASIGNADO EN SIGPAC:PR Recinto:18-149-022-00161-00006 Cultivo:62000 PASTOS PERMANENTES DE 5 O MAS AÑOS-SIN VARIEDAD Secano USO ASIGNADO EN SIGPAC:PR Recinto:18-149-022-00161-00007 Cultivo:62000 PASTOS PERMANENTES DE 5 O MAS AÑOS-SIN VARIEDAD Secano USO ASIGNADO EN SIGPAC:PR
86122	Recinto superficie forrajera que realiza la actividad de producción de pastoreo y no declara el o los códigos del Registro de Explotaciones Ganaderas de Andalucía, REGA. Recinto:18-149-022-00161-00004 Cultivo:62000 PASTOS PERMANENTES DE 5 O MAS AÑOS-SIN VARIEDAD Secano Recinto:18-149-022-00161-00006 Cultivo:62000 PASTOS PERMANENTES DE 5 O MAS AÑOS-SIN VARIEDAD Secano Recinto:18-149-022-00161-00007 Cultivo:62000 PASTOS PERMANENTES DE 5 O MAS AÑOS-SIN VARIEDAD Secano
86124	Recinto de forrajera para Cálculo de Carga Ganadera que No pertenece a Explotación. Recinto:18-149-022-00161-00004 Cultivo:62000 PASTOS PERMANENTES DE 5 O MAS AÑOS-SIN VARIEDAD Secano Recinto:18-149-022-00161-00006 Cultivo:62000 PASTOS PERMANENTES DE 5 O MAS AÑOS-SIN VARIEDAD Secano Recinto:18-149-022-00161-00007 Cultivo:62000 PASTOS PERMANENTES DE 5 O MAS AÑOS-SIN VARIEDAD Secano
86128	Recinto de Forrajeras que no ha contabilizado para Carga Ganadera por no tener una explotación válida para el cálculo de la Carga Ganadera Recinto:18-149-022-00161-00004 Cultivo:62 PASTOS PERMANENTES DE 5 O MAS AÑOS- Recinto:18-149-022-00161-00006 Cultivo:62 PASTOS PERMANENTES DE 5 O MAS AÑOS- Recinto:18-149-022-00161-00007 Cultivo:62 PASTOS PERMANENTES DE 5 O MAS AÑOS-
86132	Recinto superficie forrajera que no realiza la actividad de producción de pastoreo. Recinto:18-149-022-00161-00004 Cultivo:62000 PASTOS PERMANENTES DE 5 O MAS AÑOS-SIN VARIEDAD Secano Recinto:18-149-022-00161-00006 Cultivo:62000 PASTOS PERMANENTES DE 5 O MAS AÑOS-SIN VARIEDAD Secano Recinto:18-149-022-00161-00007 Cultivo:62000 PASTOS PERMANENTES DE 5 O MAS AÑOS-SIN VARIEDAD Secano

(1) Con incidencias que retienen pago o deniegan el expediente.
 (2) Se calcula sobre superficie declarada admisible.
 (3) Aplicación del artículo 16 bis del RD 147/2023.
 (4) Expediente con algunos recintos de pastos permanentes ubicados en espacios protegidos donde la carga ganadera mínima será 0,1 UGM/ha.

Puede verificar la integridad de una copia de este documento mediante la lectura del código QR adjunto o mediante el acceso a la dirección https://ws050.juntadeandalucia.es/verificarFirma indicando el código de VERIFICACIÓN			
FIRMADO POR	RAQUEL MARIA ESPIN CRESPO	29/01/2025	
VERIFICACIÓN	Pk2jmMURSWMFXCU9VKGJQRQ2Q7H5BP3	PÁG. 1049/2713	

**APELLIDOS Y NOMBRE / RAZÓN SOCIAL**

GOMEZ MARTINEZ JOSE MANUEL

NIF

****4392*

EXPEDIENTE

1074976

RESOLUCIÓN

CONCESIÓN DE LA AYUDA

DATOS DE MANTENIMIENTO UNIDADES**GRUPO DE PAGO**

ZONAS DE MONTAÑA

**Sup. Dec.
Admisible**

160,74

**Sup.
Resuelta**

160,74

Sobredecl.

0,00

% Sobredecl.

0,00

RESUMEN DE PAGOS**IMPORTE (Euros)**

	<u>RESUELTO</u>	<u>FEADER</u>	<u>MAPA</u>	<u>CAPADR</u>
A pagar	2.046,00	1.739,10	200,71	106,19

APLICACIÓN DE REDUCCIONES Y PENALIZACIONES (%)

<u>Crterios de subvencionabilidad (1)</u>	<u>Presentación tardia</u>	<u>Omisión declaración</u>	<u>Condicionidad</u>
0,00	0,00	0,00	0,00

IMPORTE (Euros)

<u>Calculado(2)</u>	<u>Reducción</u>	<u>Penalización</u>	<u>Reducción Penalización (3)</u>	<u>Penalización adicional</u>	<u>Resuelto</u>	<u>FEADER</u>	<u>MAPA</u>	<u>CAPADR</u>
2.046,00 €	0,00 €	0,00 €	0,00 €	0,00 €	2.046,00 €	1.739,10 €	200,71 €	106,19 €
Importe Unitario:	93,00 €		Nuevo Importe Unitario:	12,73 €				

(1) Con incidencias que retienen pago o deniegan el expediente.

(2) Se calcula sobre superficie declarada admisible.

(3) Aplicación del artículo 16 bis del RD 147/2023.

(4) Expediente con algunos recintos de pastos permanentes ubicados en espacios protegidos donde la carga ganadera mínima será 0,1 UGM/ha.

Puede verificar la integridad de una copia de este documento mediante la lectura del código QR adjunto o mediante el acceso a la dirección <https://ws050.juntadeandalucia.es/verificarFirma> indicando el código de VERIFICACIÓN

FIRMADO POR

RAQUEL MARIA ESPIN CRESPO

29/01/2025

VERIFICACIÓN

Pk2jmMURSWMFXCU9VKGJRQ2Q7H5BP3

PÁG. 1050/2713





RECINTOS PROPUESTOS

REF.	REFERENCIA SIGPAC	CULTIVO	S/R	USO SIGPAC	Sup. Dec. admisible	Sup. Campo	Sup. Determ.	Sup. Resuelta
-1563450	18-100-002-00003-0035	ALMENDROS	S		0,60		0,60	0,60
-1563392	18-100-016-00100-0008	CEBADA	S		1,23		1,23	1,23
-1562447	18-100-002-00004-0041	CEBADA	S		0,52		0,52	0,52
-1562282	18-100-002-00003-0034	ALMENDROS	S		3,52		3,52	3,52
-1366007	18-100-017-00030-0002	AVENA	S		2,07		2,07	2,07
-1366003	18-100-002-00003-0006	ALMENDROS	S		2,95		2,95	2,95
-1135332	18-100-017-00030-0002	BARBECHO TRADICIONAL	S		1,72		1,72	1,72
-1135325	18-100-017-00030-0032	AVENA	S		2,99		2,99	2,99
-488293	18-100-017-00030-0037	BARBECHO TRADICIONAL	S		1,19		1,19	1,19
-488195	18-100-017-00030-0002	BARBECHO TRADICIONAL	S		1,65		1,65	1,65
-488169	18-100-017-00030-0002	AVENA	S		2,59		2,59	2,59
-488130	18-100-017-00030-0002	AVENA	S		17,70		17,70	17,70
-488032	18-100-017-00030-0037	AVENA	S		5,73		5,73	5,73
5246276	18-100-026-00027-0001	CEBADA	S		1,51		1,51	1,51
5246279	18-100-016-00100-0008	CEBADA	S		5,21		5,21	5,21
5246320	18-100-002-00002-0002	CEBADA	S		5,74		5,74	5,74
5246325	18-100-002-00003-0001	ALMENDROS	S		1,17		1,17	1,17
5246326	18-100-002-00003-0002	ALMENDROS	S		1,43		1,43	1,43
5246327	18-100-002-00003-0003	CEBADA	S		0,24		0,24	0,24
5246328	18-100-002-00003-0004	ALMENDROS	S		1,11		1,11	1,11
5246329	18-100-002-00003-0039	CEBADA	S		2,08		2,08	2,08
5246334	18-100-002-00003-0015	CEBADA	S		2,09		2,09	2,09
5246343	18-100-002-00004-0002	ALMENDROS	S		0,40		0,40	0,40
5246346	18-100-002-00004-0005	ALMENDROS	S		0,62		0,62	0,62
5246347	18-100-002-00004-0006	ALMENDROS	S		1,80		1,80	1,80
5246349	18-100-002-00004-0008	BARBECHO TRADICIONAL	S		0,03		0,03	0,03
5246356	18-100-002-00004-0018	ALMENDROS	S		0,11		0,11	0,11
5246358	18-100-002-00004-0020	GARBANZOS	S		13,21		13,21	13,21
5246359	18-100-002-00004-0021	ALMENDROS	S		13,66		13,66	13,66
5246362	18-100-002-00004-0026	ALMENDROS	S		0,19		0,19	0,19
5246363	18-100-002-00004-0027	ALMENDROS	S		0,61		0,61	0,61
5246364	18-100-002-00004-0029	CEBADA	S		4,35		4,35	4,35
5246376	18-100-002-00006-0003	CEBADA	S		0,79		0,79	0,79
5537730	18-149-002-00006-0001	ALMENDROS	S		1,09		1,09	1,09
5537732	18-149-002-00012-0001	ALMENDROS	S		2,74		2,74	2,74
5537733	18-149-002-00136-0001	ALMENDROS	S		7,29		7,29	7,29
5537743	18-149-002-00144-0001	CEBADA	S		0,43		0,43	0,43
5537744	18-149-002-00146-0001	CEBADA	S		0,38		0,38	0,38
5537751	18-149-002-00031-0001	ALMENDROS	S		2,13		2,13	2,13
1700000005700727	18-100-017-00030-0003	AVENA	S		2,49		2,49	2,49
1700000005700728	18-100-017-00030-0032	AVENA	S		7,17		7,17	7,17
1700000005700731	18-100-008-00053-0001	OLIVAR	R		0,18		0,18	0,18
1700000005700733	18-100-001-00077-0001	ALMENDROS	S		5,31		5,31	5,31
1700000005700734	18-100-016-00082-0009	ALMENDROS	S		10,25		10,25	10,25
1700000005700735	18-149-002-00139-0001	ALMENDROS	S		1,88		1,88	1,88
1700000005700737	18-149-003-00015-0001	ALMENDROS	S		3,81		3,81	3,81
1700000005700738	18-149-003-00016-0001	ALMENDROS	S		4,88		4,88	4,88
1700000005700740	18-100-016-00077-0002	ALMENDROS	S		1,90		1,90	1,90
1700000005700742	18-149-002-00151-0002	ALMENDROS	S		4,49		4,49	4,49
1700000005700743	18-149-002-00001-0001	ALMENDROS	S		3,51		3,51	3,51

(1) Con incidencias que retienen pago o deniegan el expediente.
 (2) Se calcula sobre superficie declarada admisible.
 (3) Aplicación del artículo 16 bis del RD 147/2023.
 (4) Expediente con algunos recintos de pastos permanentes ubicados en espacios protegidos donde la carga ganadera mínima será 0,1 UGM/ha.

Puede verificar la integridad de una copia de este documento mediante la lectura del código QR adjunto o mediante el acceso a la dirección https://ws050.juntadeandalucia.es/verificarFirma indicando el código de VERIFICACIÓN			
FIRMADO POR	RAQUEL MARIA ESPIN CRESPO	29/01/2025	
VERIFICACIÓN	Pk2jmMURSWMFXCU9VKGJRQ2Q7H5BP3	PÁG. 1051/2713	



INCIDENCIAS

INCIDENCIA DESCRIPCIÓN

- 224 Superficie neta de cruce en un recinto en una misma solicitud supera superficie admisible que SIGPAC establece para él.
 Recinto:18-100-002-00003-00011 Cultivo:62000 PASTOS PERMANENTES DE 5 O MAS AÑOS-SIN VARIEDAD Secano Superficie admisible de pastos del recinto según SIGPAC.:1170 Suma de superficies de cruce netas declaradas para este recinto por el solicitante.:1443 Exceso de superficie (Hectáreas):2,73
 Recinto:18-100-002-00003-00014 Cultivo:62000 PASTOS PERMANENTES DE 5 O MAS AÑOS-SIN VARIEDAD Secano Superficie admisible de pastos del recinto según SIGPAC.:70 Suma de superficies de cruce netas declaradas para este recinto por el solicitante.:74 Exceso de superficie (Hectáreas):0,04
 Recinto:18-100-002-00004-00004 Cultivo:62000 PASTOS PERMANENTES DE 5 O MAS AÑOS-SIN VARIEDAD Secano Superficie admisible de pastos del recinto según SIGPAC.:927 Suma de superficies de cruce netas declaradas para este recinto por el solicitante.:931 Exceso de superficie (Hectáreas):0,04
 Recinto:18-100-002-00004-00012 Cultivo:62000 PASTOS PERMANENTES DE 5 O MAS AÑOS-SIN VARIEDAD Secano Superficie admisible de pastos del recinto según SIGPAC.:12 Suma de superficies de cruce netas declaradas para este recinto por el solicitante.:18 Exceso de superficie (Hectáreas):0,06
 Recinto:18-100-002-00004-00013 Cultivo:62000 PASTOS PERMANENTES DE 5 O MAS AÑOS-SIN VARIEDAD Secano Superficie admisible de pastos del recinto según SIGPAC.:0 Suma de superficies de cruce netas declaradas para este recinto por el solicitante.:1 Exceso de superficie (Hectáreas):0,01
- 238 Recinto cuyo CAP declarado es mayor al CAP prevalente y no presenta alegación al SIGPAC.
 Recinto:18-100-002-00004-00023 Cultivo:62000 PASTOS PERMANENTES DE 5 O MAS AÑOS-SIN VARIEDAD Secano CAP prevalente: CAP declarado:100 Exceso de superficie (Hectáreas):0,03
 Recinto:18-100-002-00004-00037 Cultivo:62000 PASTOS PERMANENTES DE 5 O MAS AÑOS-SIN VARIEDAD Secano CAP prevalente: CAP declarado:100 Exceso de superficie (Hectáreas):0,02
 Recinto:18-100-017-00030-00011 Cultivo:62000 PASTOS PERMANENTES DE 5 O MAS AÑOS-SIN VARIEDAD Secano CAP prevalente:65 CAP declarado:85 Exceso de superficie (Hectáreas):17,1
- 244 Superficie bruta de cruce total en un recinto en una misma solicitud supera superficie total que SIGPAC establece para él.
 Recinto:18-100-002-00003-00011 Cultivo:62000 PASTOS PERMANENTES DE 5 O MAS AÑOS-SIN VARIEDAD Secano SUMAS SUPERFICIE DE CRUCE:2623
 Recinto:18-100-002-00003-00014 Cultivo:62000 PASTOS PERMANENTES DE 5 O MAS AÑOS-SIN VARIEDAD Secano SUMAS SUPERFICIE DE CRUCE:99
 Recinto:18-100-002-00004-00004 Cultivo:62000 PASTOS PERMANENTES DE 5 O MAS AÑOS-SIN VARIEDAD Secano SUMAS SUPERFICIE DE CRUCE:1432
 Recinto:18-100-002-00004-00010 Cultivo:62000 PASTOS PERMANENTES DE 5 O MAS AÑOS-SIN VARIEDAD Secano SUMAS SUPERFICIE DE CRUCE:4
 Recinto:18-100-002-00004-00012 Cultivo:62000 PASTOS PERMANENTES DE 5 O MAS AÑOS-SIN VARIEDAD Secano SUMAS SUPERFICIE DE CRUCE:24
 Recinto:18-100-002-00004-00013 Cultivo:62000 PASTOS PERMANENTES DE 5 O MAS AÑOS-SIN VARIEDAD Secano SUMAS SUPERFICIE DE CRUCE:1
- 3795 Recinto declarado con una situación de riesgo de abandono.
 Recinto:18-100-002-00004-00008 Cultivo: -
 Recinto:18-100-002-00004-00026 Cultivo: -
- 86119 Carga ganadera NO cumple con el valor mínimo de 0,2 UGM/ha.
 Recinto:18-100-002-00002-00001 Cultivo:62000 PASTOS PERMANENTES DE 5 O MAS AÑOS-SIN VARIEDAD Secano Carga Ganadera:0,12
 Recinto:18-100-002-00002-00008 Cultivo:62000 PASTOS PERMANENTES DE 5 O MAS AÑOS-SIN VARIEDAD Secano Carga Ganadera:0,12
 Recinto:18-100-002-00002-00011 Cultivo:62000 PASTOS PERMANENTES DE 5 O MAS AÑOS-SIN VARIEDAD Secano Carga Ganadera:0,12
 Recinto:18-100-002-00002-00012 Cultivo:62000 PASTOS PERMANENTES DE 5 O MAS AÑOS-SIN VARIEDAD Secano Carga Ganadera:0,12
 Recinto:18-100-002-00003-00010 Cultivo:62000 PASTOS PERMANENTES DE 5 O MAS AÑOS-SIN VARIEDAD Secano Carga Ganadera:0,12
 Recinto:18-100-002-00003-00011 Cultivo:62000 PASTOS PERMANENTES DE 5 O MAS AÑOS-SIN VARIEDAD Secano Carga Ganadera:0,12
 Recinto:18-100-002-00003-00013 Cultivo:62000 PASTOS PERMANENTES DE 5 O MAS AÑOS-SIN VARIEDAD Secano Carga Ganadera:0,12
 Recinto:18-100-002-00003-00014 Cultivo:62000 PASTOS PERMANENTES DE 5 O MAS AÑOS-SIN VARIEDAD Secano Carga Ganadera:0,12
 Recinto:18-100-002-00003-00020 Cultivo:62000 PASTOS PERMANENTES DE 5 O MAS AÑOS-SIN VARIEDAD Secano Carga Ganadera:0,12
 Recinto:18-100-002-00003-00030 Cultivo:62000 PASTOS PERMANENTES DE 5 O MAS AÑOS-SIN VARIEDAD Secano Carga Ganadera:0,12
 Recinto:18-100-002-00003-00033 Cultivo:62000 PASTOS PERMANENTES DE 5 O MAS AÑOS-SIN VARIEDAD Secano Carga Ganadera:0,12
 Recinto:18-100-002-00004-00003 Cultivo:62000 PASTOS PERMANENTES DE 5 O MAS AÑOS-SIN VARIEDAD Secano Carga Ganadera:0,12

(1) Con incidencias que retienen pago o deniegan el expediente.
 (2) Se calcula sobre superficie declarada admisible.
 (3) Aplicación del artículo 16 bis del RD 147/2023.
 (4) Expediente con algunos recintos de pastos permanentes ubicados en espacios protegidos donde la carga ganadera mínima será 0,1 UGM/ha.

Puede verificar la integridad de una copia de este documento mediante la lectura del código QR adjunto o mediante el acceso a la dirección <https://ws050.juntadeandalucia.es/verificarFirma> indicando el código de VERIFICACIÓN

FIRMADO POR	RAQUEL MARIA ESPIN CRESPO	29/01/2025	
VERIFICACIÓN	Pk2jmMURSWMFXCU9VKGJQR2Q7H5BP3	PÁG. 1052/2713	



INCIDENCIAS

INCIDENCIA DESCRIPCIÓN

Recinto:18-100-002-00004-00004	Cultivo:62000	PASTOS PERMANENTES DE 5 O MAS AÑOS-SIN VARIEDAD	Secano	Carga Ganadera:0,12
Recinto:18-100-002-00004-00007	Cultivo:63000	PASTOS DE MENOS DE 5 AÑOS-SIN VARIEDAD	Secano	Carga Ganadera:0,12
Recinto:18-100-002-00004-00010	Cultivo:62000	PASTOS PERMANENTES DE 5 O MAS AÑOS-SIN VARIEDAD	Secano	Carga Ganadera:0,12
Recinto:18-100-002-00004-00011	Cultivo:62000	PASTOS PERMANENTES DE 5 O MAS AÑOS-SIN VARIEDAD	Secano	Carga Ganadera:0,12
Recinto:18-100-002-00004-00012	Cultivo:62000	PASTOS PERMANENTES DE 5 O MAS AÑOS-SIN VARIEDAD	Secano	Carga Ganadera:0,12
Recinto:18-100-002-00004-00013	Cultivo:62000	PASTOS PERMANENTES DE 5 O MAS AÑOS-SIN VARIEDAD	Secano	Carga Ganadera:0,12
Recinto:18-100-002-00004-00014	Cultivo:62000	PASTOS PERMANENTES DE 5 O MAS AÑOS-SIN VARIEDAD	Secano	Carga Ganadera:0,12
Recinto:18-100-002-00004-00016	Cultivo:62000	PASTOS PERMANENTES DE 5 O MAS AÑOS-SIN VARIEDAD	Secano	Carga Ganadera:0,12
Recinto:18-100-002-00004-00019	Cultivo:62000	PASTOS PERMANENTES DE 5 O MAS AÑOS-SIN VARIEDAD	Secano	Carga Ganadera:0,12
Recinto:18-100-002-00004-00023	Cultivo:62000	PASTOS PERMANENTES DE 5 O MAS AÑOS-SIN VARIEDAD	Secano	Carga Ganadera:0,12
Recinto:18-100-002-00004-00024	Cultivo:62000	PASTOS PERMANENTES DE 5 O MAS AÑOS-SIN VARIEDAD	Secano	Carga Ganadera:0,12
Recinto:18-100-002-00004-00030	Cultivo:62000	PASTOS PERMANENTES DE 5 O MAS AÑOS-SIN VARIEDAD	Secano	Carga Ganadera:0,12
Recinto:18-100-002-00004-00031	Cultivo:62000	PASTOS PERMANENTES DE 5 O MAS AÑOS-SIN VARIEDAD	Secano	Carga Ganadera:0,12
Recinto:18-100-002-00004-00032	Cultivo:62000	PASTOS PERMANENTES DE 5 O MAS AÑOS-SIN VARIEDAD	Secano	Carga Ganadera:0,12
Recinto:18-100-002-00004-00033	Cultivo:62000	PASTOS PERMANENTES DE 5 O MAS AÑOS-SIN VARIEDAD	Secano	Carga Ganadera:0,12
Recinto:18-100-002-00004-00034	Cultivo:62000	PASTOS PERMANENTES DE 5 O MAS AÑOS-SIN VARIEDAD	Secano	Carga Ganadera:0,12
Recinto:18-100-002-00004-00036	Cultivo:62000	PASTOS PERMANENTES DE 5 O MAS AÑOS-SIN VARIEDAD	Secano	Carga Ganadera:0,12
Recinto:18-100-002-00004-00037	Cultivo:62000	PASTOS PERMANENTES DE 5 O MAS AÑOS-SIN VARIEDAD	Secano	Carga Ganadera:0,12
Recinto:18-100-002-00006-00001	Cultivo:62000	PASTOS PERMANENTES DE 5 O MAS AÑOS-SIN VARIEDAD	Secano	Carga Ganadera:0,12
Recinto:18-100-002-00006-00002	Cultivo:62000	PASTOS PERMANENTES DE 5 O MAS AÑOS-SIN VARIEDAD	Secano	Carga Ganadera:0,12
Recinto:18-100-002-00006-00004	Cultivo:62000	PASTOS PERMANENTES DE 5 O MAS AÑOS-SIN VARIEDAD	Secano	Carga Ganadera:0,12
Recinto:18-100-017-00030-00011	Cultivo:62000	PASTOS PERMANENTES DE 5 O MAS AÑOS-SIN VARIEDAD	Secano	Carga Ganadera:0,12
Recinto:18-100-017-00030-00042	Cultivo:62000	PASTOS PERMANENTES DE 5 O MAS AÑOS-SIN VARIEDAD	Secano	Carga Ganadera:0,12
Recinto:18-100-017-00031-00054	Cultivo:62000	PASTOS PERMANENTES DE 5 O MAS AÑOS-SIN VARIEDAD	Secano	Carga Ganadera:0,12
Recinto:18-100-017-00031-00055	Cultivo:62000	PASTOS PERMANENTES DE 5 O MAS AÑOS-SIN VARIEDAD	Secano	Carga Ganadera:0,12
Recinto:18-100-017-00058-00017	Cultivo:62000	PASTOS PERMANENTES DE 5 O MAS AÑOS-SIN VARIEDAD	Secano	Carga Ganadera:0,12

Datos considerados para el Cálculo de la Carga Ganadera del expediente

Superficie determinada para Cálculo Carga Ganadera: 140,87 ha

Carga Ganadera del Expediente: 0,12 ugm/ha

Explotación	Especie	Ugm Calculada para CG
ES180980000295	OVINA	16,75

Recintos Determinados para el Cálculo de Garga Ganadera

REF.	REFERENCIA SIGPAC	CULTIVO	DESCRIPCIÓN CULTIVO	S/R	SUP. RESUELTA (ha)
------	-------------------	---------	---------------------	-----	--------------------

(1) Con incidencias que retienen pago o deniegan el expediente.

(2) Se calcula sobre superficie declarada admisible.

(3) Aplicación del artículo 16 bis del RD 147/2023.

(4) Expediente con algunos recintos de pastos permanentes ubicados en espacios protegidos donde la carga ganadera mínima será 0,1 UGM/ha.

Puede verificar la integridad de una copia de este documento mediante la lectura del código QR adjunto o mediante el acceso a la dirección <https://ws050.juntadeandalucia.es/verificarFirma> indicando el código de VERIFICACIÓN

FIRMADO POR	RAQUEL MARIA ESPIN CRESPO	29/01/2025	
VERIFICACIÓN	Pk2jmMURSWMFXC9VKGJQRQ2Q7H5BP3	PÁG. 1053/2713	



Recintos Determinados para el Cálculo de Garga Ganadera

REF.	REFERENCIA SIGPAC	CULTIVO	DESCRIPCIÓN CULTIVO	S/R	SUP. RESUELTA (ha)
-1562287	18-100-017-00031-00055	62000	PASTOS PERMANENTES DE 5 O MAS AÑOS-SIN VARIEDAD	S	0,03
-1562286	18-100-017-00031-00054	62000	PASTOS PERMANENTES DE 5 O MAS AÑOS-SIN VARIEDAD	S	6,33
-1562285	18-100-017-00030-00042	62000	PASTOS PERMANENTES DE 5 O MAS AÑOS-SIN VARIEDAD	S	0,72
5246319	18-100-002-00002-00001	62000	PASTOS PERMANENTES DE 5 O MAS AÑOS-SIN VARIEDAD	S	0,41
5246321	18-100-002-00002-00008	62000	PASTOS PERMANENTES DE 5 O MAS AÑOS-SIN VARIEDAD	S	0,13
5246322	18-100-002-00002-00011	62000	PASTOS PERMANENTES DE 5 O MAS AÑOS-SIN VARIEDAD	S	0,07
5246323	18-100-002-00002-00012	62000	PASTOS PERMANENTES DE 5 O MAS AÑOS-SIN VARIEDAD	S	0,09
5246330	18-100-002-00003-00010	62000	PASTOS PERMANENTES DE 5 O MAS AÑOS-SIN VARIEDAD	S	0,72
5246331	18-100-002-00003-00011	62000	PASTOS PERMANENTES DE 5 O MAS AÑOS-SIN VARIEDAD	S	11,70
5246332	18-100-002-00003-00013	62000	PASTOS PERMANENTES DE 5 O MAS AÑOS-SIN VARIEDAD	S	0,13
5246333	18-100-002-00003-00014	62000	PASTOS PERMANENTES DE 5 O MAS AÑOS-SIN VARIEDAD	S	0,70
5246335	18-100-002-00003-00020	62000	PASTOS PERMANENTES DE 5 O MAS AÑOS-SIN VARIEDAD	S	0,03
5246336	18-100-002-00003-00030	62000	PASTOS PERMANENTES DE 5 O MAS AÑOS-SIN VARIEDAD	S	0,07
5246339	18-100-002-00003-00033	62000	PASTOS PERMANENTES DE 5 O MAS AÑOS-SIN VARIEDAD	S	0,05
5246344	18-100-002-00004-00003	62000	PASTOS PERMANENTES DE 5 O MAS AÑOS-SIN VARIEDAD	S	0,69
5246345	18-100-002-00004-00004	62000	PASTOS PERMANENTES DE 5 O MAS AÑOS-SIN VARIEDAD	S	9,27
5246348	18-100-002-00004-00007	63000	PASTOS DE MENOS DE 5 AÑOS-SIN VARIEDAD	S	0,08
5246350	18-100-002-00004-00010	62000	PASTOS PERMANENTES DE 5 O MAS AÑOS-SIN VARIEDAD	S	0,00
5246351	18-100-002-00004-00011	62000	PASTOS PERMANENTES DE 5 O MAS AÑOS-SIN VARIEDAD	S	0,03
5246352	18-100-002-00004-00012	62000	PASTOS PERMANENTES DE 5 O MAS AÑOS-SIN VARIEDAD	S	0,12
5246353	18-100-002-00004-00013	62000	PASTOS PERMANENTES DE 5 O MAS AÑOS-SIN VARIEDAD	S	0,00
5246354	18-100-002-00004-00014	62000	PASTOS PERMANENTES DE 5 O MAS AÑOS-SIN VARIEDAD	S	0,62
5246355	18-100-002-00004-00016	62000	PASTOS PERMANENTES DE 5 O MAS AÑOS-SIN VARIEDAD	S	13,37
5246357	18-100-002-00004-00019	62000	PASTOS PERMANENTES DE 5 O MAS AÑOS-SIN VARIEDAD	S	0,02
5246360	18-100-002-00004-00023	62000	PASTOS PERMANENTES DE 5 O MAS AÑOS-SIN VARIEDAD	S	0,00
5246361	18-100-002-00004-00024	62000	PASTOS PERMANENTES DE 5 O MAS AÑOS-SIN VARIEDAD	S	0,06
5246365	18-100-002-00004-00030	62000	PASTOS PERMANENTES DE 5 O MAS AÑOS-SIN VARIEDAD	S	0,48
5246366	18-100-002-00004-00031	62000	PASTOS PERMANENTES DE 5 O MAS AÑOS-SIN VARIEDAD	S	2,69
5246367	18-100-002-00004-00032	62000	PASTOS PERMANENTES DE 5 O MAS AÑOS-SIN VARIEDAD	S	0,06
5246368	18-100-002-00004-00033	62000	PASTOS PERMANENTES DE 5 O MAS AÑOS-SIN VARIEDAD	S	0,01
5246369	18-100-002-00004-00034	62000	PASTOS PERMANENTES DE 5 O MAS AÑOS-SIN VARIEDAD	S	0,05
5246370	18-100-002-00004-00036	62000	PASTOS PERMANENTES DE 5 O MAS AÑOS-SIN VARIEDAD	S	0,03
5246371	18-100-002-00004-00037	62000	PASTOS PERMANENTES DE 5 O MAS AÑOS-SIN VARIEDAD	S	0,00
5246374	18-100-002-00006-00001	62000	PASTOS PERMANENTES DE 5 O MAS AÑOS-SIN VARIEDAD	S	0,14
5246375	18-100-002-00006-00002	62000	PASTOS PERMANENTES DE 5 O MAS AÑOS-SIN VARIEDAD	S	0,26
5246377	18-100-002-00006-00004	62000	PASTOS PERMANENTES DE 5 O MAS AÑOS-SIN VARIEDAD	S	0,04
5388425	18-100-017-00058-00017	62000	PASTOS PERMANENTES DE 5 O MAS AÑOS-SIN VARIEDAD	S	36,09

(1) Con incidencias que retienen pago o deniegan el expediente.

(2) Se calcula sobre superficie declarada admisible.

(3) Aplicación del artículo 16 bis del RD 147/2023.

(4) Expediente con algunos recintos de pastos permanentes ubicados en espacios protegidos donde la carga ganadera mínima será 0,1 UGM/ha.

Puede verificar la integridad de una copia de este documento mediante la lectura del código QR adjunto o mediante el acceso a la dirección <https://ws050.juntadeandalucia.es/verificarFirma> indicando el código de VERIFICACIÓN

FIRMADO POR

RAQUEL MARIA ESPIN CRESPO

29/01/2025

VERIFICACIÓN

Pk2jmMURSWMFXCU9VKGJRQ2Q7H5BP3

PÁG. 1054/2713





Recintos Determinados para el Cálculo de Garga Ganadera

REF.	REFERENCIA SIGPAC	CULTIVO	DESCRIPCIÓN CULTIVO	S/R	SUP. RESUELTA (ha)
1700000005700730	18-100-017-00030-00011	62000	PASTOS PERMANENTES DE 5 O MAS AÑOS-SIN VARIEDAD	S	55,58

Incidencias de carga ganadera

INCIDENCIA DESCRIPCIÓN

- 224 Superficie neta de cruce en un recinto en una misma solicitud supera superficie admisible que SIGPAC establece para él.
 Recinto:18-100-002-00003-00011 Cultivo:62000 PASTOS PERMANENTES DE 5 O MAS AÑOS-SIN VARIEDAD Secano Superficie admisible de pastos del recinto según SIGPAC.:1170 Suma de superficies de cruce netas declaradas para este recinto por el solicitante.:1443 Exceso de superficie (Hectáreas):2,73
 Recinto:18-100-002-00004-00004 Cultivo:62000 PASTOS PERMANENTES DE 5 O MAS AÑOS-SIN VARIEDAD Secano Superficie admisible de pastos del recinto según SIGPAC.:70 Suma de superficies de cruce netas declaradas para este recinto por el solicitante.:74 Exceso de superficie (Hectáreas):0,04
 Recinto:18-100-002-00004-00012 Cultivo:62000 PASTOS PERMANENTES DE 5 O MAS AÑOS-SIN VARIEDAD Secano Superficie admisible de pastos del recinto según SIGPAC.:927 Suma de superficies de cruce netas declaradas para este recinto por el solicitante.:931 Exceso de superficie (Hectáreas):0,04
 Recinto:18-100-002-00004-00013 Cultivo:62000 PASTOS PERMANENTES DE 5 O MAS AÑOS-SIN VARIEDAD Secano Superficie admisible de pastos del recinto según SIGPAC.:0 Suma de superficies de cruce netas declaradas para este recinto por el solicitante.:1 Exceso de superficie (Hectáreas):0,01
- 238 Recinto cuyo CAP declarado es mayor al CAP prevalente y no presenta alegación al SIGPAC.
 Recinto:18-100-002-00004-00023 Cultivo:62000 PASTOS PERMANENTES DE 5 O MAS AÑOS-SIN VARIEDAD Secano CAP prevalente: CAP declarado:100 Exceso de superficie (Hectáreas):0,03
 Recinto:18-100-002-00004-00037 Cultivo:62000 PASTOS PERMANENTES DE 5 O MAS AÑOS-SIN VARIEDAD Secano CAP prevalente: CAP declarado:100 Exceso de superficie (Hectáreas):0,02
 Recinto:18-100-017-00030-00011 Cultivo:62000 PASTOS PERMANENTES DE 5 O MAS AÑOS-SIN VARIEDAD Secano CAP prevalente:65 CAP declarado:85 Exceso de superficie (Hectáreas):17,1
- 3795 Recinto declarado con una situación de riesgo de abandono.
 Recinto:18-100-002-00004-00008 Cultivo: -
- 86132 Recinto superficie forrajera que no realiza la actividad de producción de pastoreo.
 Recinto:18-100-017-00030-00002 Cultivo:20000 BARBECHO TRADICIONAL-SIN VARIEDAD Secano
 Recinto:18-100-017-00030-00037 Cultivo:20000 BARBECHO TRADICIONAL-SIN VARIEDAD Secano
 Recinto:18-100-017-00030-00002 Cultivo:20000 BARBECHO TRADICIONAL-SIN VARIEDAD Secano
 Recinto:18-100-002-00004-00008 Cultivo:20000 BARBECHO TRADICIONAL-SIN VARIEDAD Secano

(1) Con incidencias que retienen pago o deniegan el expediente.

(2) Se calcula sobre superficie declarada admisible.

(3) Aplicación del artículo 16 bis del RD 147/2023.

(4) Expediente con algunos recintos de pastos permanentes ubicados en espacios protegidos donde la carga ganadera mínima será 0,1 UGM/ha.

Puede verificar la integridad de una copia de este documento mediante la lectura del código QR adjunto o mediante el acceso a la dirección <https://ws050.juntadeandalucia.es/verificarFirma> indicando el código de VERIFICACIÓN

FIRMADO POR	RAQUEL MARIA ESPIN CRESPO	29/01/2025	
VERIFICACIÓN	Pk2jmMURSWMFXCU9VKGJQRQ2Q7H5BP3	PÁG. 1055/2713	



APELLIDOS Y NOMBRE / RAZÓN SOCIAL

GOMEZ POZO JOSE PLÁCIDO

NIF
****2376*

EXPEDIENTE
1233056

RESOLUCIÓN
CONCESIÓN DE LA AYUDA

DATOS DE MANTENIMIENTO UNIDADES

GRUPO DE PAGO	Sup. Dec. Admisible	Sup. Resuelta	Sobredecl.	% Sobredecl.
ZONAS DE MONTAÑA	15,97	15,97	0,00	0,00

RESUMEN DE PAGOS

	IMPORTE (Euros)			
	RESUELTO	FEADER	MAPA	CAPADR
Pago realizado	1.467,17	1.247,09	143,93	76,15

APLICACIÓN DE REDUCCIONES Y PENALIZACIONES (%)

Criterios de subvencionabilidad (1)	Presentación tardía	Omisión declaración	Condicionalidad
0,00	0,00	0,00	0,00

IMPORTE (Euros)

Calculado(2)	Reducción	Penalización	Reducción Penalización (3)	Penalización adicional	Resuelto	FEADER	MAPA	CAPADR
1.467,17 €	0,00 €	0,00 €	0,00 €	0,00 €	1.467,17 €	1.247,09 €	143,93 €	76,15 €
Importe Unitario:	93,00 €	Nuevo Importe Unitario:	91,87 €					

RECINTOS PROPUESTOS

REF.	REFERENCIA SIGPAC	CULTIVO	S/R	USO SIGPAC	Sup. Dec. admisible	Sup. Campo	Sup. Determ.	Sup. Resuelta
170000007024281	18-057-063-00214-0001	CEBADA	S		0,96		0,96	0,96
170000007024282	18-057-003-00005-0002	CEBADA	S		0,71		0,71	0,71
170000007024303	18-057-003-00030-0001	BARBECHO TRADICIONAL	S		1,47		1,47	1,47
170000007024304	18-057-003-00030-0003	BARBECHO TRADICIONAL	S		0,26		0,26	0,26
170000007024310	18-100-008-00135-0001	BARBECHO TRADICIONAL	R		0,38		0,38	0,38
170000007024317	18-149-021-00068-0001	ALMENDROS	S		4,89		4,89	4,89
170000007024321	18-149-022-00006-0001	ALMENDROS	S		0,46		0,46	0,46
170000007024327	18-149-021-00034-0001	ALMENDROS	S		5,76		5,76	5,76
170000007024329	18-149-023-00252-0001	ALMENDROS	S		0,24		0,24	0,24
170000007024330	18-149-023-00255-0002	ALMENDROS	S		0,84		0,84	0,84

(1) Con incidencias que retienen pago o deniegan el expediente.

(2) Se calcula sobre superficie declarada admisible.

(3) Aplicación del artículo 16 bis del RD 147/2023.

(4) Expediente con algunos recintos de pastos permanentes ubicados en espacios protegidos donde la carga ganadera mínima será 0,1 UGM/ha.

Puede verificar la integridad de una copia de este documento mediante la lectura del código QR adjunto o mediante el acceso a la dirección <https://ws050.juntadeandalucia.es/verificarFirma> indicando el código de VERIFICACIÓN

FIRMADO POR

RAQUEL MARIA ESPIN CRESPO

29/01/2025

VERIFICACIÓN

Pk2jmMURSWMFXCU9VKGJQRQ2Q7H5BP3

PÁG. 1056/2713





INCIDENCIAS

INCIDENCIA DESCRIPCIÓN

- 452 Actividad agraria declarada en un recinto no compatible con el uso PA, PR o PS asignado en SIGPAC para ese recinto.
 Recinto:18-057-063-00172-00006 Cultivo:62000 PASTOS PERMANENTES DE 5 O MAS AÑOS-SIN VARIEDAD Secano USO ASIGNADO EN SIGPAC:PR
 Recinto:18-057-063-00214-00002 Cultivo:62000 PASTOS PERMANENTES DE 5 O MAS AÑOS-SIN VARIEDAD Secano USO ASIGNADO EN SIGPAC:PR
- 86119 Carga ganadera NO cumple con el valor mínimo de 0,2 UGM/ha.
 Recinto:18-057-063-00172-00006 Cultivo:62000 PASTOS PERMANENTES DE 5 O MAS AÑOS-SIN VARIEDAD Secano Carga Ganadera:0
 Recinto:18-057-063-00214-00002 Cultivo:62000 PASTOS PERMANENTES DE 5 O MAS AÑOS-SIN VARIEDAD Secano Carga Ganadera:0
- 86121 Recinto superficie forrajera que no realiza la actividad de producción de pastoreo.
 Recinto:18-057-063-00172-00006 Cultivo:62000 PASTOS PERMANENTES DE 5 O MAS AÑOS-SIN VARIEDAD Secano Actividad Agraria del recinto:2
 Recinto:18-057-063-00214-00002 Cultivo:62000 PASTOS PERMANENTES DE 5 O MAS AÑOS-SIN VARIEDAD Secano Actividad Agraria del recinto:2
- 86122 Recinto superficie forrajera que realiza la actividad de producción de pastoreo y no declara el o los códigos del Registro de Explotaciones Ganaderas de Andalucía, REGA.
 Recinto:18-057-063-00172-00006 Cultivo:62000 PASTOS PERMANENTES DE 5 O MAS AÑOS-SIN VARIEDAD Secano
 Recinto:18-057-063-00214-00002 Cultivo:62000 PASTOS PERMANENTES DE 5 O MAS AÑOS-SIN VARIEDAD Secano
- 86124 Recinto de forrajera para Cálculo de Carga Ganadera que No pertenece a Explotación.
 Recinto:18-057-063-00172-00006 Cultivo:62000 PASTOS PERMANENTES DE 5 O MAS AÑOS-SIN VARIEDAD Secano
 Recinto:18-057-063-00214-00002 Cultivo:62000 PASTOS PERMANENTES DE 5 O MAS AÑOS-SIN VARIEDAD Secano

Datos considerados para el Cálculo de la Carga Ganadera del expediente

Superficie determinada para Cálculo Carga Ganadera: 0,00 ha
Carga Ganadera del Expediente: 0,00 ugm/ha

Incidenias de carga ganadera

INCIDENCIA DESCRIPCIÓN

- 452 Actividad agraria declarada en un recinto no compatible con el uso PA, PR o PS asignado en SIGPAC para ese recinto.
 Recinto:18-084-006-00261-00015 Cultivo:62000 PASTOS PERMANENTES DE 5 O MAS AÑOS-SIN VARIEDAD Secano USO ASIGNADO EN SIGPAC:PR
 Recinto:18-084-006-00136-00003 Cultivo:62000 PASTOS PERMANENTES DE 5 O MAS AÑOS-SIN VARIEDAD Secano USO ASIGNADO EN SIGPAC:PR
 Recinto:18-084-005-00406-00004 Cultivo:62000 PASTOS PERMANENTES DE 5 O MAS AÑOS-SIN VARIEDAD Secano USO ASIGNADO EN SIGPAC:PR
 Recinto:18-057-063-00214-00002 Cultivo:62000 PASTOS PERMANENTES DE 5 O MAS AÑOS-SIN VARIEDAD Secano USO ASIGNADO EN SIGPAC:PR
 Recinto:18-057-063-00172-00006 Cultivo:62000 PASTOS PERMANENTES DE 5 O MAS AÑOS-SIN VARIEDAD Secano USO ASIGNADO EN SIGPAC:PR
- 3795 Recinto declarado con una situación de riesgo de abandono.
 Recinto:18-084-005-00558-00002 Cultivo: -
- 86122 Recinto superficie forrajera que realiza la actividad de producción de pastoreo y no declara el o los códigos del Registro de Explotaciones Ganaderas de Andalucía, REGA.
 Recinto:18-057-063-00214-00002 Cultivo:62000 PASTOS PERMANENTES DE 5 O MAS AÑOS-SIN VARIEDAD Secano
 Recinto:18-057-063-00172-00006 Cultivo:62000 PASTOS PERMANENTES DE 5 O MAS AÑOS-SIN VARIEDAD Secano
- 86124 Recinto de forrajera para Cálculo de Carga Ganadera que No pertenece a Explotación.
 Recinto:18-057-063-00214-00002 Cultivo:62000 PASTOS PERMANENTES DE 5 O MAS AÑOS-SIN VARIEDAD Secano
 Recinto:18-057-063-00172-00006 Cultivo:62000 PASTOS PERMANENTES DE 5 O MAS AÑOS-SIN VARIEDAD Secano
- 86128 Recinto de Forrajeras que no ha contabilizado para Carga Ganadera por no tener una explotación válida para el cálculo de la Carga Ganadera
 Recinto:18-084-006-00261-00015 Cultivo:62 PASTOS PERMANENTES DE 5 O MAS AÑOS-
 Recinto:18-084-006-00136-00003 Cultivo:62 PASTOS PERMANENTES DE 5 O MAS AÑOS-
 Recinto:18-084-005-00558-00002 Cultivo:63 PASTOS DE MENOS DE 5 AÑOS-
 Recinto:18-084-005-00406-00004 Cultivo:62 PASTOS PERMANENTES DE 5 O MAS AÑOS-
 Recinto:18-057-063-00214-00002 Cultivo:62 PASTOS PERMANENTES DE 5 O MAS AÑOS-
 Recinto:18-057-063-00172-00006 Cultivo:62 PASTOS PERMANENTES DE 5 O MAS AÑOS-

(1) Con incidencias que retienen pago o deniegan el expediente.

(2) Se calcula sobre superficie declarada admisible.

(3) Aplicación del artículo 16 bis del RD 147/2023.

(4) Expediente con algunos recintos de pastos permanentes ubicados en espacios protegidos donde la carga ganadera mínima será 0,1 UGM/ha.

Puede verificar la integridad de una copia de este documento mediante la lectura del código QR adjunto o mediante el acceso a la dirección <https://ws050.juntadeandalucia.es/verificarFirma> indicando el código de VERIFICACIÓN

FIRMADO POR	RAQUEL MARIA ESPIN CRESPO	29/01/2025
VERIFICACIÓN	Pk2jmMURSWMFXCU9VKGJQRQ2Q7H5BP3	PÁG. 1057/2713





86132	Recinto superficie forrajera que no realiza la actividad de producción de pastoreo. Recinto:18-057-063-00214-00002 Cultivo:62000 PASTOS PERMANENTES DE 5 O MAS AÑOS-SIN VARIEDAD Secano Recinto:18-057-063-00172-00006 Cultivo:62000 PASTOS PERMANENTES DE 5 O MAS AÑOS-SIN VARIEDAD Secano Recinto:18-057-003-00030-00001 Cultivo:20000 BARBECHO TRADICIONAL-SIN VARIEDAD Secano Recinto:18-057-003-00030-00003 Cultivo:20000 BARBECHO TRADICIONAL-SIN VARIEDAD Secano Recinto:18-100-008-00135-00001 Cultivo:20000 BARBECHO TRADICIONAL-SIN VARIEDAD Regadío
86133	Recinto de forrajera No solicitado para Cálculo de Carga Ganadera que No pertenece a Explotación. Recinto:18-084-006-00261-00015 Cultivo:62000 PASTOS PERMANENTES DE 5 O MAS AÑOS-SIN VARIEDAD Secano Recinto:18-084-006-00136-00003 Cultivo:62000 PASTOS PERMANENTES DE 5 O MAS AÑOS-SIN VARIEDAD Secano Recinto:18-084-005-00558-00002 Cultivo:63000 PASTOS DE MENOS DE 5 AÑOS-SIN VARIEDAD Secano Recinto:18-084-005-00406-00004 Cultivo:62000 PASTOS PERMANENTES DE 5 O MAS AÑOS-SIN VARIEDAD Secano

(1) Con incidencias que retienen pago o deniegan el expediente.

(2) Se calcula sobre superficie declarada admisible.

(3) Aplicación del artículo 16 bis del RD 147/2023.

(4) Expediente con algunos recintos de pastos permanentes ubicados en espacios protegidos donde la carga ganadera mínima será 0,1 UGM/ha.

Puede verificar la integridad de una copia de este documento mediante la lectura del código QR adjunto o mediante el acceso a la dirección <https://ws050.juntadeandalucia.es/verificarFirma> indicando el código de VERIFICACIÓN

FIRMADO POR

RAQUEL MARIA ESPIN CRESPO

29/01/2025

VERIFICACIÓN

Pk2jmMURSWMFXC9VKGJRQ2Q7H5BP3

PÁG. 1058/2713



**APELLIDOS Y NOMBRE / RAZÓN SOCIAL**

GONZALEZ ALMENDROS JOAQUIN

NIF

****3434*

EXPEDIENTE

1263904

RESOLUCIÓN

CONCESIÓN DE LA AYUDA

DATOS DE MANTENIMIENTO UNIDADES**GRUPO DE PAGO**

ZONAS DE MONTAÑA

**Sup. Dec.
Admisible**

2,92

**Sup.
Resuelta**

2,92

Sobredecl.

0,00

% Sobredecl.

0,00

RESUMEN DE PAGOS

	IMPORTE (Euros)			
	RESUELTO	FEADER	MAPA	CAPADR
Pago realizado	271,56	230,83	26,64	14,09

APLICACIÓN DE REDUCCIONES Y PENALIZACIONES (%)

Criterios de subvencionabilidad (1)	Presentación tardía	Omisión declaración	Condicionidad
0,00	0,00	0,00	0,00

IMPORTE (Euros)

Calculado(2)	Reducción	Penalización	Reducción Penalización (3)	Penalización adicional	Resuelto	FEADER	MAPA	CAPADR
271,56 €	0,00 €	0,00 €	0,00 €	0,00 €	271,56 €	230,83 €	26,64 €	14,09 €
Importe Unitario:	93,00 €	Nuevo Importe Unitario:	93,00 €					

RECINTOS PROPUESTOS

REF.	REFERENCIA SIGPAC	CULTIVO	S/R	USO SIGPAC	Sup. Dec. admisible	Sup. Campo	Sup. Determ.	Sup. Resuelta
5310162	18-142-027-00042-0001	CHIRIMOYO	R		1,14		1,14	1,14
5310169	18-142-033-00120-0001	CHIRIMOYO	R		1,78		1,78	1,78

(1) Con incidencias que retienen pago o deniegan el expediente.

(2) Se calcula sobre superficie declarada admisible.

(3) Aplicación del artículo 16 bis del RD 147/2023.

(4) Expediente con algunos recintos de pastos permanentes ubicados en espacios protegidos donde la carga ganadera mínima será 0,1 UGM/ha.

Puede verificar la integridad de una copia de este documento mediante la lectura del código QR adjunto o mediante el acceso a la dirección <https://ws050.juntadeandalucia.es/verificarFirma> indicando el código de VERIFICACIÓN

FIRMADO POR

RAQUEL MARIA ESPIN CRESPO

29/01/2025

VERIFICACIÓN

Pk2jmMURSWMFXCU9VKGJRRQ2Q7H5BP3

PÁG. 1059/2713





APELLIDOS Y NOMBRE / RAZÓN SOCIAL

GONZALEZ ARRIAZA ANTONIO

NIF

****2303*

EXPEDIENTE

1227755

RESOLUCIÓN

CONCESIÓN DE LA AYUDA

DATOS DE MANTENIMIENTO UNIDADES

GRUPO DE PAGO	Sup. Dec. Admisible	Sup. Resuelta	Sobredecl.	% Sobredecl.
ZONAS DE MONTAÑA	17,83	17,73	0,10	0,56

RESUMEN DE PAGOS

	IMPORTE (Euros)			
	RESUELTO	FEADER	MAPA	CAPADR
Pago realizado	1.596,55	1.357,07	156,62	82,86

APLICACIÓN DE REDUCCIONES Y PENALIZACIONES (%)

Criterios de subvencionabilidad (1)	Presentación tardía	Omisión declaración	Condicionalidad
0,00	0,00	0,00	0,00

IMPORTE (Euros)

Calculado(2)	Reducción	Penalización	Reducción Penalización (3)	Penalización adicional	Resuelto	FEADER	MAPA	CAPADR
1.605,55 €	9,00 €	0,00 €	0,00 €	0,00 €	1.596,55 €	1.357,07 €	156,62 €	82,86 €
Importe Unitario:	93,00 €	Nuevo Importe Unitario:	90,05 €					

RECINTOS PROPUESTOS

REF.	REFERENCIA SIGPAC	CULTIVO	S/R	USO SIGPAC	Sup. Dec. admisible	Sup. Campo	Sup. Determ.	Sup. Resuelta
-1478409	23-064-005-00192-0001	OLIVAR	S		0,36		0,36	0,36
-1478407	18-139-011-00317-0001	OLIVAR	S		0,34		0,34	0,34
-1478406	18-139-005-00073-0003	OLIVAR	S		2,33		2,33	2,33
-1478405	18-139-005-00073-0002	OLIVAR	S		2,67		2,67	2,67
-1478404	18-139-005-00072-0001	OLIVAR	S		0,04		0,04	0,04
-1478403	18-139-005-00072-0001	OLIVAR	S		0,02		0,02	0,02
-1478402	18-139-005-00019-0003	OLIVAR	S		0,03		0,03	0,03
-957648	23-064-005-00465-0003	ALMENDROS	S		0,04		0,04	0,04
-477166	23-064-005-00196-0003	OLIVAR	S		0,02		0,02	0,02
-477161	18-139-005-00030-0005	ALMENDROS	R		0,22		0,22	0,22
-177365	18-139-005-00030-0001	OLIVAR	R		0,53		0,53	0,53
-177334	18-139-005-00029-0002	ALMENDROS	R		0,35		0,35	0,35
1700000007010171	23-064-005-00191-0003	OLIVAR	S		1,71		1,71	1,71
1700000007010179	23-064-005-00607-0001	OLIVAR	S		1,16		1,16	1,16
1700000007010181	23-064-005-00222-0001	OLIVAR	S		2,43		2,43	2,43
1700000007010182	23-064-005-00225-0002	OLIVAR	S		0,01		0,01	0,01
1700000007010183	18-139-005-00020-0001	OLIVAR	S		1,03		1,03	1,03
1700000007010184	18-139-005-00034-0002	OLIVAR	S		1,13		1,13	1,13
1700000007010185	18-139-011-00252-0004	OLIVAR	S		1,32		1,32	1,32
1700000007010186	18-139-011-09002-0004	OLIVAR	S		0,10		0,10	0,00
1700000007010187	23-064-005-00036-0002	OLIVAR	S		0,37		0,37	0,37
1700000007010188	23-064-005-00043-0003	OLIVAR	S		0,69		0,69	0,69
1700000007010189	23-064-005-00066-0001	OLIVAR	S		0,21		0,21	0,21
1700000007010190	23-064-005-00089-0001	OLIVAR	S		0,22		0,22	0,22
1700000007010191	23-064-005-00177-0001	OLIVAR	S		0,24		0,24	0,24
1700000007010194	23-064-005-00196-0002	CEREZOS	S		0,26		0,26	0,26

(1) Con incidencias que retienen pago o deniegan el expediente.

(2) Se calcula sobre superficie declarada admisible.

(3) Aplicación del artículo 16 bis del RD 147/2023.

(4) Expediente con algunos recintos de pastos permanentes ubicados en espacios protegidos donde la carga ganadera mínima será 0,1 UGM/ha.

Puede verificar la integridad de una copia de este documento mediante la lectura del código QR adjunto o mediante el acceso a la dirección <https://ws050.juntadeandalucia.es/verificarFirma> indicando el código de VERIFICACIÓN

FIRMADO POR

RAQUEL MARIA ESPIN CRESPO

29/01/2025

VERIFICACIÓN

Pk2jmMURSWMFXCU9VKGJRQ2Q7H5BP3

PÁG. 1060/2713





INCIDENCIAS

INCIDENCIA DESCRIPCIÓN

- 242 Recinto pendiente de acreditación de titularidad.
Recinto:18-139-011-09002-00004 Cultivo:101010 OLIVAR-PICUAL Secano
- 452 Actividad agraria declarada en un recinto no compatible con el uso PA, PR o PS asignado en SIGPAC para ese recinto.
Recinto:23-064-005-00191-00002 Cultivo:62000 PASTOS PERMANENTES DE 5 O MAS AÑOS-SIN VARIEDAD Secano USO ASIGNADO EN SIGPAC:PS
Recinto:23-064-005-00465-00001 Cultivo:62000 PASTOS PERMANENTES DE 5 O MAS AÑOS-SIN VARIEDAD Secano USO ASIGNADO EN SIGPAC:PS
Recinto:23-064-005-00465-00002 Cultivo:62000 PASTOS PERMANENTES DE 5 O MAS AÑOS-SIN VARIEDAD Secano USO ASIGNADO EN SIGPAC:PS
Recinto:23-064-005-00607-00002 Cultivo:62000 PASTOS PERMANENTES DE 5 O MAS AÑOS-SIN VARIEDAD Secano USO ASIGNADO EN SIGPAC:PR
- 4272 Verifica que las líneas de declaración de las Solicitudes Únicas no tienen solapes con la capa de Retroactividad Gráfica (ambas de la misma campaña) a nivel de expediente/línea de declaración gráfica de la solicitud.
Recinto:23-064-005-00191-00002 Cultivo: - Agregado de la referencia del recinto.:0 Zona de la referencia del recinto.:0 Superficie solapada.:0,02 Id. Incid.:100418988
Recinto:23-064-005-00465-00002 Cultivo: - Agregado de la referencia del recinto.:0 Zona de la referencia del recinto.:0 Superficie solapada.:0,02 Id. Incid.:100418987
- 86119 Carga ganadera NO cumple con el valor mínimo de 0,2 UGM/ha.
Recinto:23-064-005-00191-00002 Cultivo:62000 PASTOS PERMANENTES DE 5 O MAS AÑOS-SIN VARIEDAD Secano Carga Ganadera:0
Recinto:23-064-005-00465-00001 Cultivo:62000 PASTOS PERMANENTES DE 5 O MAS AÑOS-SIN VARIEDAD Secano Carga Ganadera:0
Recinto:23-064-005-00465-00002 Cultivo:62000 PASTOS PERMANENTES DE 5 O MAS AÑOS-SIN VARIEDAD Secano Carga Ganadera:0
Recinto:23-064-005-00607-00002 Cultivo:62000 PASTOS PERMANENTES DE 5 O MAS AÑOS-SIN VARIEDAD Secano Carga Ganadera:0
- 86121 Recinto superficie forrajera que no realiza la actividad de producción de pastoreo.
Recinto:23-064-005-00191-00002 Cultivo:62000 PASTOS PERMANENTES DE 5 O MAS AÑOS-SIN VARIEDAD Secano Actividad Agraria del recinto:2
Recinto:23-064-005-00465-00001 Cultivo:62000 PASTOS PERMANENTES DE 5 O MAS AÑOS-SIN VARIEDAD Secano Actividad Agraria del recinto:2
Recinto:23-064-005-00465-00002 Cultivo:62000 PASTOS PERMANENTES DE 5 O MAS AÑOS-SIN VARIEDAD Secano Actividad Agraria del recinto:2
Recinto:23-064-005-00607-00002 Cultivo:62000 PASTOS PERMANENTES DE 5 O MAS AÑOS-SIN VARIEDAD Secano Actividad Agraria del recinto:2
- 86122 Recinto superficie forrajera que realiza la actividad de producción de pastoreo y no declara el o los códigos del Registro de Explotaciones Ganaderas de Andalucía, REGA.
Recinto:23-064-005-00191-00002 Cultivo:62000 PASTOS PERMANENTES DE 5 O MAS AÑOS-SIN VARIEDAD Secano
Recinto:23-064-005-00465-00001 Cultivo:62000 PASTOS PERMANENTES DE 5 O MAS AÑOS-SIN VARIEDAD Secano
Recinto:23-064-005-00465-00002 Cultivo:62000 PASTOS PERMANENTES DE 5 O MAS AÑOS-SIN VARIEDAD Secano
Recinto:23-064-005-00607-00002 Cultivo:62000 PASTOS PERMANENTES DE 5 O MAS AÑOS-SIN VARIEDAD Secano
- 86124 Recinto de forrajera para Cálculo de Carga Ganadera que No pertenece a Explotación.
Recinto:23-064-005-00191-00002 Cultivo:62000 PASTOS PERMANENTES DE 5 O MAS AÑOS-SIN VARIEDAD Secano
Recinto:23-064-005-00465-00001 Cultivo:62000 PASTOS PERMANENTES DE 5 O MAS AÑOS-SIN VARIEDAD Secano
Recinto:23-064-005-00465-00002 Cultivo:62000 PASTOS PERMANENTES DE 5 O MAS AÑOS-SIN VARIEDAD Secano
Recinto:23-064-005-00607-00002 Cultivo:62000 PASTOS PERMANENTES DE 5 O MAS AÑOS-SIN VARIEDAD Secano

Datos considerados para el Cálculo de la Carga Ganadera del expediente

Superficie determinada para Cálculo Carga Ganadera: 0,00 ha
Carga Ganadera del Expediente: 0,00 ugm/ha

Incidenias de carga ganadera

INCIDENCIA DESCRIPCIÓN

- 452 Actividad agraria declarada en un recinto no compatible con el uso PA, PR o PS asignado en SIGPAC para ese recinto.
Recinto:23-064-005-00607-00002 Cultivo:62000 PASTOS PERMANENTES DE 5 O MAS AÑOS-SIN VARIEDAD Secano USO ASIGNADO EN SIGPAC:PR
Recinto:23-064-005-00465-00001 Cultivo:62000 PASTOS PERMANENTES DE 5 O MAS AÑOS-SIN VARIEDAD Secano USO ASIGNADO EN SIGPAC:PS

(1) Con incidencias que retienen pago o deniegan el expediente.
(2) Se calcula sobre superficie declarada admisible.
(3) Aplicación del artículo 16 bis del RD 147/2023.
(4) Expediente con algunos recintos de pastos permanentes ubicados en espacios protegidos donde la carga ganadera mínima será 0,1 UGM/ha.

Puede verificar la integridad de una copia de este documento mediante la lectura del código QR adjunto o mediante el acceso a la dirección <https://ws050.juntadeandalucia.es/verificarFirma> indicando el código de VERIFICACIÓN

FIRMADO POR	RAQUEL MARIA ESPIN CRESPO	29/01/2025	
VERIFICACIÓN	Pk2jmMURSWMFXCU9VKGJQRQ2Q7H5BP3	PÁG. 1061/2713	



- Recinto:23-064-005-00465-00002 Cultivo:62000 PASTOS PERMANENTES DE 5 O MAS AÑOS-SIN VARIEDAD Secano USO ASIGNADO EN SIGPAC:PS
 Recinto:23-064-005-00191-00002 Cultivo:62000 PASTOS PERMANENTES DE 5 O MAS AÑOS-SIN VARIEDAD Secano USO ASIGNADO EN SIGPAC:PS
- 86122 Recinto superficie forrajera que realiza la actividad de producción de pastoreo y no declara el o los códigos del Registro de Explotaciones Ganaderas de Andalucía, REGA.
 Recinto:23-064-005-00607-00002 Cultivo:62000 PASTOS PERMANENTES DE 5 O MAS AÑOS-SIN VARIEDAD Secano
 Recinto:23-064-005-00465-00001 Cultivo:62000 PASTOS PERMANENTES DE 5 O MAS AÑOS-SIN VARIEDAD Secano
 Recinto:23-064-005-00465-00002 Cultivo:62000 PASTOS PERMANENTES DE 5 O MAS AÑOS-SIN VARIEDAD Secano
 Recinto:23-064-005-00191-00002 Cultivo:62000 PASTOS PERMANENTES DE 5 O MAS AÑOS-SIN VARIEDAD Secano
- 86124 Recinto de forrajera para Cálculo de Carga Ganadera que No pertenece a Explotación.
 Recinto:23-064-005-00607-00002 Cultivo:62000 PASTOS PERMANENTES DE 5 O MAS AÑOS-SIN VARIEDAD Secano
 Recinto:23-064-005-00465-00001 Cultivo:62000 PASTOS PERMANENTES DE 5 O MAS AÑOS-SIN VARIEDAD Secano
 Recinto:23-064-005-00465-00002 Cultivo:62000 PASTOS PERMANENTES DE 5 O MAS AÑOS-SIN VARIEDAD Secano
 Recinto:23-064-005-00191-00002 Cultivo:62000 PASTOS PERMANENTES DE 5 O MAS AÑOS-SIN VARIEDAD Secano
- 86128 Recinto de Forrajeras que no ha contabilizado para Carga Ganadera por no tener una explotación válida para el cálculo de la Carga Ganadera
 Recinto:23-064-005-00607-00002 Cultivo:62 PASTOS PERMANENTES DE 5 O MAS AÑOS-
 Recinto:23-064-005-00465-00001 Cultivo:62 PASTOS PERMANENTES DE 5 O MAS AÑOS-
 Recinto:23-064-005-00465-00002 Cultivo:62 PASTOS PERMANENTES DE 5 O MAS AÑOS-
 Recinto:23-064-005-00191-00002 Cultivo:62 PASTOS PERMANENTES DE 5 O MAS AÑOS-
- 86132 Recinto superficie forrajera que no realiza la actividad de producción de pastoreo.
 Recinto:23-064-005-00607-00002 Cultivo:62000 PASTOS PERMANENTES DE 5 O MAS AÑOS-SIN VARIEDAD Secano
 Recinto:23-064-005-00465-00001 Cultivo:62000 PASTOS PERMANENTES DE 5 O MAS AÑOS-SIN VARIEDAD Secano
 Recinto:23-064-005-00465-00002 Cultivo:62000 PASTOS PERMANENTES DE 5 O MAS AÑOS-SIN VARIEDAD Secano
 Recinto:23-064-005-00191-00002 Cultivo:62000 PASTOS PERMANENTES DE 5 O MAS AÑOS-SIN VARIEDAD Secano

(1) Con incidencias que retienen pago o deniegan el expediente.

(2) Se calcula sobre superficie declarada admisible.

(3) Aplicación del artículo 16 bis del RD 147/2023.

(4) Expediente con algunos recintos de pastos permanentes ubicados en espacios protegidos donde la carga ganadera mínima será 0,1 UGM/ha.

Puede verificar la integridad de una copia de este documento mediante la lectura del código QR adjunto o mediante el acceso a la dirección <https://ws050.juntadeandalucia.es/verificarFirma> indicando el código de VERIFICACIÓN

FIRMADO POR	RAQUEL MARIA ESPIN CRESPO	29/01/2025	
VERIFICACIÓN	Pk2jmMURSWMFXCU9VKGJRQ2Q7H5BP3	PÁG. 1062/2713	



APELLIDOS Y NOMBRE / RAZÓN SOCIAL
GONZALEZ BOTIA ALEJANDRO

NIF
****2175*

EXPEDIENTE
1184042

RESOLUCIÓN
CONCESIÓN DE LA AYUDA

DATOS DE MANTENIMIENTO UNIDADES

GRUPO DE PAGO	Sup. Dec. Admisible	Sup. Resuelta	Sobredecl.	% Sobredecl.
ZONAS DE MONTAÑA	144,17	144,17	0,00	0,00

RESUMEN DE PAGOS

	IMPORTE (Euros)			
	RESUELTO	FEADER	MAPA	CAPADR
Pago realizado	2.046,00	1.739,10	200,71	106,19

APLICACIÓN DE REDUCCIONES Y PENALIZACIONES (%)

Criterios de subvencionabilidad (1)	Presentación tardía	Omisión declaración	Condicionabilidad
0,00	0,00	0,00	0,00

IMPORTE (Euros)

Calculado(2)	Reducción	Penalización	Reducción Penalización (3)	Penalización adicional	Resuelto	FEADER	MAPA	CAPADR
2.046,00 €	0,00 €	0,00 €	0,00 €	0,00 €	2.046,00 €	1.739,10 €	200,71 €	106,19 €
Importe Unitario:	93,00 €	Nuevo Importe Unitario:	14,19 €					

(1) Con incidencias que retienen pago o deniegan el expediente.

(2) Se calcula sobre superficie declarada admisible.

(3) Aplicación del artículo 16 bis del RD 147/2023.

(4) Expediente con algunos recintos de pastos permanentes ubicados en espacios protegidos donde la carga ganadera mínima será 0,1 UGM/ha.

Puede verificar la integridad de una copia de este documento mediante la lectura del código QR adjunto o mediante el acceso a la dirección <https://ws050.juntadeandalucia.es/verificarFirma> indicando el código de VERIFICACIÓN

FIRMADO POR	RAQUEL MARIA ESPIN CRESPO	29/01/2025	
VERIFICACIÓN	Pk2jmMURSWMFXCU9VKGJQRQ2Q7H5BP3	PÁG. 1063/2713	



RECINTOS PROPUESTOS

REF.	REFERENCIA SIGPAC	CULTIVO	S/R	USO SIGPAC	Sup. Dec. admisible	Sup. Campo	Sup. Determ.	Sup. Resulta
-1496610	18-149-008-00012-0002	BARBECHO TRADICIONAL	S		3,73		3,73	3,73
-1496588	18-149-008-00012-0002	GUISANTES	S		8,02		8,02	8,02
-1496112	18-149-008-00012-0002	AVENA	S		13,60		13,60	13,60
-1496023	18-149-008-00012-0002	GUISANTES	S		5,04		5,04	5,04
-802303	18-149-008-00012-0002	AVENA	S		11,39		11,39	11,39
4610772	18-149-006-00144-0004	OLIVAR	S		0,10		0,10	0,10
1700000007243106	18-149-006-00143-0001	CEBADA	S		9,13		9,13	9,13
1700000007243108	18-149-007-00001-0003	AVENA	S		20,65		20,65	20,65
1700000007243109	18-149-006-00006-0001	CEBADA	S		1,42		1,42	1,42
1700000007243111	18-149-008-00012-0010	CEBADA	S		1,11		1,11	1,11
1700000007243113	18-149-006-00146-0005	GUISANTES	S		3,35		3,35	3,35
1700000007243130	18-149-010-00070-0008	TRIGO BLANDO	S		4,41		4,41	4,41
1700000007243131	18-149-007-00005-0003	TRIGO BLANDO	S		2,60		2,60	2,60
1700000007243132	18-149-007-00005-0002	TRIGO BLANDO	S		2,29		2,29	2,29
1700000007243134	18-149-010-00068-0003	CEBADA	S		1,48		1,48	1,48
1700000007243135	18-149-009-00004-0003	CEBADA	S		4,00		4,00	4,00
1700000007243136	18-149-008-00015-0001	TRIGO BLANDO	S		0,23		0,23	0,23
1700000007243139	18-149-008-00012-0002	BARBECHO TRADICIONAL	S		12,28		12,28	12,28
1700000007243140	18-149-009-60001-0001	GUISANTES	S		4,87		4,87	4,87
1700000007243142	18-149-007-00005-0004	AVENA	S		6,40		6,40	6,40
1700000007243149	18-149-010-00080-0002	CEBADA	S		0,76		0,76	0,76
1700000007243155	18-149-006-00014-0001	CEBADA	S		1,57		1,57	1,57
1700000007243157	18-149-006-00009-0003	GUISANTES	S		2,91		2,91	2,91
1700000007243159	18-149-006-00009-0002	GUISANTES	S		2,88		2,88	2,88
1700000007243160	18-149-006-00004-0003	CEBADA	S		6,34		6,34	6,34
1700000007243171	18-149-010-00077-0002	TRIGO BLANDO	S		0,15		0,15	0,15
1700000007243173	18-149-006-00146-0004	GUISANTES	S		0,24		0,24	0,24
1700000007243179	18-149-006-00020-0001	GUISANTES	S		2,15		2,15	2,15
1700000007243188	18-149-007-00001-0003	TRIGO BLANDO	S		11,07		11,07	11,07

INCIDENCIAS

INCIDENCIA DESCRIPCIÓN

452	Actividad agraria declarada en un recinto no compatible con el uso PA, PR o PS asignado en SIGPAC para ese recinto. Recinto:18-149-006-00004-00001 Cultivo:62000 PASTOS PERMANENTES DE 5 O MAS AÑOS-SIN VARIEDAD Secano USO ASIGNADO EN SIGPAC:PR Recinto:18-149-006-00009-00001 Cultivo:62000 PASTOS PERMANENTES DE 5 O MAS AÑOS-SIN VARIEDAD Secano USO ASIGNADO EN SIGPAC:PR Recinto:18-149-006-00014-00003 Cultivo:62000 PASTOS PERMANENTES DE 5 O MAS AÑOS-SIN VARIEDAD Secano USO ASIGNADO EN SIGPAC:PR Recinto:18-149-006-00140-00006 Cultivo:62000 PASTOS PERMANENTES DE 5 O MAS AÑOS-SIN VARIEDAD Secano USO ASIGNADO EN SIGPAC:PR Recinto:18-149-006-00140-00007 Cultivo:62000 PASTOS PERMANENTES DE 5 O MAS AÑOS-SIN VARIEDAD Secano USO ASIGNADO EN SIGPAC:PR Recinto:18-149-006-00140-00009 Cultivo:62000 PASTOS PERMANENTES DE 5 O MAS AÑOS-SIN VARIEDAD Secano USO ASIGNADO EN SIGPAC:PR Recinto:18-149-006-00143-00002 Cultivo:62000 PASTOS PERMANENTES DE 5 O MAS AÑOS-SIN VARIEDAD Secano USO ASIGNADO EN SIGPAC:PR Recinto:18-149-006-00143-00003 Cultivo:62000 PASTOS PERMANENTES DE 5 O MAS AÑOS-SIN VARIEDAD Secano USO ASIGNADO EN SIGPAC:PR Recinto:18-149-006-00143-00004 Cultivo:62000 PASTOS PERMANENTES DE 5 O MAS AÑOS-SIN VARIEDAD Secano USO ASIGNADO EN SIGPAC:PR Recinto:18-149-006-00143-00005 Cultivo:62000 PASTOS PERMANENTES DE 5 O MAS AÑOS-SIN VARIEDAD Secano USO ASIGNADO EN SIGPAC:PR Recinto:18-149-006-00143-00006 Cultivo:62000 PASTOS PERMANENTES DE 5 O MAS AÑOS-SIN VARIEDAD Secano USO ASIGNADO EN SIGPAC:PR Recinto:18-149-006-00143-00007 Cultivo:62000 PASTOS PERMANENTES DE 5 O MAS AÑOS-SIN VARIEDAD Secano USO ASIGNADO EN SIGPAC:PR
-----	---

(1) Con incidencias que retienen pago o deniegan el expediente.
 (2) Se calcula sobre superficie declarada admisible.
 (3) Aplicación del artículo 16 bis del RD 147/2023.
 (4) Expediente con algunos recintos de pastos permanentes ubicados en espacios protegidos donde la carga ganadera mínima será 0,1 UGM/ha.

Puede verificar la integridad de una copia de este documento mediante la lectura del código QR adjunto o mediante el acceso a la dirección <https://ws050.juntadeandalucia.es/verificarFirma> indicando el código de VERIFICACIÓN

FIRMADO POR

RAQUEL MARIA ESPIN CRESPO

29/01/2025

VERIFICACIÓN

Pk2jmMURSWMFXCU9VKGJRQ2Q7H5BP3

PÁG. 1064/2713





INCIDENCIAS

INCIDENCIA DESCRIPCIÓN

	Recinto:18-149-006-00143-00008 Cultivo:62000 PASTOS PERMANENTES DE 5 O MAS AÑOS-SIN VARIEDAD Secano USO ASIGNADO EN SIGPAC:PR
	Recinto:18-149-006-00143-00010 Cultivo:62000 PASTOS PERMANENTES DE 5 O MAS AÑOS-SIN VARIEDAD Secano USO ASIGNADO EN SIGPAC:PR
	Recinto:18-149-006-00143-00013 Cultivo:62000 PASTOS PERMANENTES DE 5 O MAS AÑOS-SIN VARIEDAD Secano USO ASIGNADO EN SIGPAC:PR
	Recinto:18-149-006-00144-00001 Cultivo:62000 PASTOS PERMANENTES DE 5 O MAS AÑOS-SIN VARIEDAD Secano USO ASIGNADO EN SIGPAC:PR
	Recinto:18-149-006-00146-00007 Cultivo:62000 PASTOS PERMANENTES DE 5 O MAS AÑOS-SIN VARIEDAD Secano USO ASIGNADO EN SIGPAC:PR
	Recinto:18-149-006-00146-00009 Cultivo:62000 PASTOS PERMANENTES DE 5 O MAS AÑOS-SIN VARIEDAD Secano USO ASIGNADO EN SIGPAC:PR
	Recinto:18-149-006-00148-00001 Cultivo:62000 PASTOS PERMANENTES DE 5 O MAS AÑOS-SIN VARIEDAD Secano USO ASIGNADO EN SIGPAC:PR
	Recinto:18-149-006-00149-00005 Cultivo:62000 PASTOS PERMANENTES DE 5 O MAS AÑOS-SIN VARIEDAD Secano USO ASIGNADO EN SIGPAC:PR
	Recinto:18-149-007-00001-00006 Cultivo:62000 PASTOS PERMANENTES DE 5 O MAS AÑOS-SIN VARIEDAD Secano USO ASIGNADO EN SIGPAC:PR
	Recinto:18-149-007-00001-00010 Cultivo:62000 PASTOS PERMANENTES DE 5 O MAS AÑOS-SIN VARIEDAD Secano USO ASIGNADO EN SIGPAC:PR
	Recinto:18-149-007-00001-00011 Cultivo:62000 PASTOS PERMANENTES DE 5 O MAS AÑOS-SIN VARIEDAD Secano USO ASIGNADO EN SIGPAC:PR
	Recinto:18-149-007-00005-00001 Cultivo:62000 PASTOS PERMANENTES DE 5 O MAS AÑOS-SIN VARIEDAD Secano USO ASIGNADO EN SIGPAC:PR
	Recinto:18-149-008-00012-00005 Cultivo:62000 PASTOS PERMANENTES DE 5 O MAS AÑOS-SIN VARIEDAD Secano USO ASIGNADO EN SIGPAC:PR
	Recinto:18-149-008-00012-00006 Cultivo:62000 PASTOS PERMANENTES DE 5 O MAS AÑOS-SIN VARIEDAD Secano USO ASIGNADO EN SIGPAC:PR
	Recinto:18-149-008-00012-00009 Cultivo:62000 PASTOS PERMANENTES DE 5 O MAS AÑOS-SIN VARIEDAD Secano USO ASIGNADO EN SIGPAC:PS
	Recinto:18-149-008-00012-00015 Cultivo:62000 PASTOS PERMANENTES DE 5 O MAS AÑOS-SIN VARIEDAD Secano USO ASIGNADO EN SIGPAC:PS
	Recinto:18-149-008-00012-00016 Cultivo:62000 PASTOS PERMANENTES DE 5 O MAS AÑOS-SIN VARIEDAD Secano USO ASIGNADO EN SIGPAC:PR
	Recinto:18-149-008-00012-00017 Cultivo:62000 PASTOS PERMANENTES DE 5 O MAS AÑOS-SIN VARIEDAD Secano USO ASIGNADO EN SIGPAC:PR
	Recinto:18-149-008-00012-00023 Cultivo:62000 PASTOS PERMANENTES DE 5 O MAS AÑOS-SIN VARIEDAD Secano USO ASIGNADO EN SIGPAC:PR
	Recinto:18-149-008-00015-00002 Cultivo:62000 PASTOS PERMANENTES DE 5 O MAS AÑOS-SIN VARIEDAD Secano USO ASIGNADO EN SIGPAC:PR
	Recinto:18-149-009-00004-00009 Cultivo:62000 PASTOS PERMANENTES DE 5 O MAS AÑOS-SIN VARIEDAD Secano USO ASIGNADO EN SIGPAC:PR
	Recinto:18-149-010-00068-00001 Cultivo:62000 PASTOS PERMANENTES DE 5 O MAS AÑOS-SIN VARIEDAD Secano USO ASIGNADO EN SIGPAC:PR
	Recinto:18-149-010-00070-00003 Cultivo:62000 PASTOS PERMANENTES DE 5 O MAS AÑOS-SIN VARIEDAD Secano USO ASIGNADO EN SIGPAC:PR
	Recinto:18-149-010-00070-00004 Cultivo:62000 PASTOS PERMANENTES DE 5 O MAS AÑOS-SIN VARIEDAD Secano USO ASIGNADO EN SIGPAC:PR
	Recinto:18-149-010-00070-00006 Cultivo:62000 PASTOS PERMANENTES DE 5 O MAS AÑOS-SIN VARIEDAD Secano USO ASIGNADO EN SIGPAC:PR
	Recinto:18-149-010-00070-00007 Cultivo:62000 PASTOS PERMANENTES DE 5 O MAS AÑOS-SIN VARIEDAD Secano USO ASIGNADO EN SIGPAC:PR
	Recinto:18-149-010-00077-00003 Cultivo:62000 PASTOS PERMANENTES DE 5 O MAS AÑOS-SIN VARIEDAD Secano USO ASIGNADO EN SIGPAC:PR
	Recinto:18-149-010-00077-00004 Cultivo:62000 PASTOS PERMANENTES DE 5 O MAS AÑOS-SIN VARIEDAD Secano USO ASIGNADO EN SIGPAC:PR
	Recinto:18-149-010-00077-00005 Cultivo:62000 PASTOS PERMANENTES DE 5 O MAS AÑOS-SIN VARIEDAD Secano USO ASIGNADO EN SIGPAC:PR
	Recinto:18-149-010-00080-00001 Cultivo:62000 PASTOS PERMANENTES DE 5 O MAS AÑOS-SIN VARIEDAD Secano USO ASIGNADO EN SIGPAC:PR
3795	Recinto declarado con una situación de riesgo de abandono. Recinto:18-149-006-00144-00004 Cultivo: -
86119	Carga ganadera NO cumple con el valor mínimo de 0,2 UGM/ha. Recinto:18-149-006-00004-00001 Cultivo:62000 PASTOS PERMANENTES DE 5 O MAS AÑOS-SIN VARIEDAD Secano Carga Ganadera:0

(1) Con incidencias que retienen pago o deniegan el expediente.
 (2) Se calcula sobre superficie declarada admisible.
 (3) Aplicación del artículo 16 bis del RD 147/2023.
 (4) Expediente con algunos recintos de pastos permanentes ubicados en espacios protegidos donde la carga ganadera mínima será 0,1 UGM/ha.

Puede verificar la integridad de una copia de este documento mediante la lectura del código QR adjunto o mediante el acceso a la dirección <https://ws050.juntadeandalucia.es/verificarFirma> indicando el código de VERIFICACIÓN

FIRMADO POR	RAQUEL MARIA ESPIN CRESPO	29/01/2025	
VERIFICACIÓN	Pk2jmMURSWMFXCU9VKGJRQ2Q7H5BP3	PÁG. 1065/2713	



INCIDENCIAS

INCIDENCIA DESCRIPCIÓN

Recinto:18-149-006-00009-00001	Cultivo:62000	PASTOS PERMANENTES DE 5 O MAS AÑOS-SIN VARIEDAD	Secano	Carga Ganadera:0
Recinto:18-149-006-00014-00003	Cultivo:62000	PASTOS PERMANENTES DE 5 O MAS AÑOS-SIN VARIEDAD	Secano	Carga Ganadera:0
Recinto:18-149-006-00140-00006	Cultivo:62000	PASTOS PERMANENTES DE 5 O MAS AÑOS-SIN VARIEDAD	Secano	Carga Ganadera:0
Recinto:18-149-006-00140-00007	Cultivo:62000	PASTOS PERMANENTES DE 5 O MAS AÑOS-SIN VARIEDAD	Secano	Carga Ganadera:0
Recinto:18-149-006-00140-00009	Cultivo:62000	PASTOS PERMANENTES DE 5 O MAS AÑOS-SIN VARIEDAD	Secano	Carga Ganadera:0
Recinto:18-149-006-00143-00002	Cultivo:62000	PASTOS PERMANENTES DE 5 O MAS AÑOS-SIN VARIEDAD	Secano	Carga Ganadera:0
Recinto:18-149-006-00143-00003	Cultivo:62000	PASTOS PERMANENTES DE 5 O MAS AÑOS-SIN VARIEDAD	Secano	Carga Ganadera:0
Recinto:18-149-006-00143-00004	Cultivo:62000	PASTOS PERMANENTES DE 5 O MAS AÑOS-SIN VARIEDAD	Secano	Carga Ganadera:0
Recinto:18-149-006-00143-00005	Cultivo:62000	PASTOS PERMANENTES DE 5 O MAS AÑOS-SIN VARIEDAD	Secano	Carga Ganadera:0
Recinto:18-149-006-00143-00006	Cultivo:62000	PASTOS PERMANENTES DE 5 O MAS AÑOS-SIN VARIEDAD	Secano	Carga Ganadera:0
Recinto:18-149-006-00143-00007	Cultivo:62000	PASTOS PERMANENTES DE 5 O MAS AÑOS-SIN VARIEDAD	Secano	Carga Ganadera:0
Recinto:18-149-006-00143-00008	Cultivo:62000	PASTOS PERMANENTES DE 5 O MAS AÑOS-SIN VARIEDAD	Secano	Carga Ganadera:0
Recinto:18-149-006-00143-00010	Cultivo:62000	PASTOS PERMANENTES DE 5 O MAS AÑOS-SIN VARIEDAD	Secano	Carga Ganadera:0
Recinto:18-149-006-00143-00013	Cultivo:62000	PASTOS PERMANENTES DE 5 O MAS AÑOS-SIN VARIEDAD	Secano	Carga Ganadera:0
Recinto:18-149-006-00144-00001	Cultivo:62000	PASTOS PERMANENTES DE 5 O MAS AÑOS-SIN VARIEDAD	Secano	Carga Ganadera:0
Recinto:18-149-006-00146-00007	Cultivo:62000	PASTOS PERMANENTES DE 5 O MAS AÑOS-SIN VARIEDAD	Secano	Carga Ganadera:0
Recinto:18-149-006-00146-00009	Cultivo:62000	PASTOS PERMANENTES DE 5 O MAS AÑOS-SIN VARIEDAD	Secano	Carga Ganadera:0
Recinto:18-149-006-00148-00001	Cultivo:62000	PASTOS PERMANENTES DE 5 O MAS AÑOS-SIN VARIEDAD	Secano	Carga Ganadera:0
Recinto:18-149-006-00149-00005	Cultivo:62000	PASTOS PERMANENTES DE 5 O MAS AÑOS-SIN VARIEDAD	Secano	Carga Ganadera:0
Recinto:18-149-007-00001-00006	Cultivo:62000	PASTOS PERMANENTES DE 5 O MAS AÑOS-SIN VARIEDAD	Secano	Carga Ganadera:0
Recinto:18-149-007-00001-00010	Cultivo:62000	PASTOS PERMANENTES DE 5 O MAS AÑOS-SIN VARIEDAD	Secano	Carga Ganadera:0
Recinto:18-149-007-00001-00011	Cultivo:62000	PASTOS PERMANENTES DE 5 O MAS AÑOS-SIN VARIEDAD	Secano	Carga Ganadera:0
Recinto:18-149-007-00005-00001	Cultivo:62000	PASTOS PERMANENTES DE 5 O MAS AÑOS-SIN VARIEDAD	Secano	Carga Ganadera:0
Recinto:18-149-008-00012-00005	Cultivo:62000	PASTOS PERMANENTES DE 5 O MAS AÑOS-SIN VARIEDAD	Secano	Carga Ganadera:0
Recinto:18-149-008-00012-00006	Cultivo:62000	PASTOS PERMANENTES DE 5 O MAS AÑOS-SIN VARIEDAD	Secano	Carga Ganadera:0
Recinto:18-149-008-00012-00009	Cultivo:62000	PASTOS PERMANENTES DE 5 O MAS AÑOS-SIN VARIEDAD	Secano	Carga Ganadera:0
Recinto:18-149-008-00012-00015	Cultivo:62000	PASTOS PERMANENTES DE 5 O MAS AÑOS-SIN VARIEDAD	Secano	Carga Ganadera:0
Recinto:18-149-008-00012-00016	Cultivo:62000	PASTOS PERMANENTES DE 5 O MAS AÑOS-SIN VARIEDAD	Secano	Carga Ganadera:0
Recinto:18-149-008-00012-00017	Cultivo:62000	PASTOS PERMANENTES DE 5 O MAS AÑOS-SIN VARIEDAD	Secano	Carga Ganadera:0
Recinto:18-149-008-00012-00023	Cultivo:62000	PASTOS PERMANENTES DE 5 O MAS AÑOS-SIN VARIEDAD	Secano	Carga Ganadera:0
Recinto:18-149-008-00015-00002	Cultivo:62000	PASTOS PERMANENTES DE 5 O MAS AÑOS-SIN VARIEDAD	Secano	Carga Ganadera:0
Recinto:18-149-009-00004-00009	Cultivo:62000	PASTOS PERMANENTES DE 5 O MAS AÑOS-SIN VARIEDAD	Secano	Carga Ganadera:0
Recinto:18-149-010-00068-00001	Cultivo:62000	PASTOS PERMANENTES DE 5 O MAS AÑOS-SIN VARIEDAD	Secano	Carga Ganadera:0

(1) Con incidencias que retienen pago o deniegan el expediente.

(2) Se calcula sobre superficie declarada admisible.

(3) Aplicación del artículo 16 bis del RD 147/2023.

(4) Expediente con algunos recintos de pastos permanentes ubicados en espacios protegidos donde la carga ganadera mínima será 0,1 UGM/ha.

Puede verificar la integridad de una copia de este documento mediante la lectura del código QR adjunto o mediante el acceso a la dirección <https://ws050.juntadeandalucia.es/verificarFirma> indicando el código de VERIFICACIÓN

FIRMADO POR	RAQUEL MARIA ESPIN CRESPO	29/01/2025	
VERIFICACIÓN	Pk2jmMURSWMFXCU9VKGJRQ2Q7H5BP3	PÁG. 1066/2713	



INCIDENCIAS

INCIDENCIA DESCRIPCIÓN

	Recinto:18-149-010-00070-00003 Cultivo:62000 PASTOS PERMANENTES DE 5 O MAS AÑOS-SIN VARIEDAD Secano Carga Ganadera:0
	Recinto:18-149-010-00070-00004 Cultivo:62000 PASTOS PERMANENTES DE 5 O MAS AÑOS-SIN VARIEDAD Secano Carga Ganadera:0
	Recinto:18-149-010-00070-00005 Cultivo:62000 PASTOS PERMANENTES DE 5 O MAS AÑOS-SIN VARIEDAD Secano Carga Ganadera:0
	Recinto:18-149-010-00070-00006 Cultivo:62000 PASTOS PERMANENTES DE 5 O MAS AÑOS-SIN VARIEDAD Secano Carga Ganadera:0
	Recinto:18-149-010-00070-00007 Cultivo:62000 PASTOS PERMANENTES DE 5 O MAS AÑOS-SIN VARIEDAD Secano Carga Ganadera:0
	Recinto:18-149-010-00077-00003 Cultivo:62000 PASTOS PERMANENTES DE 5 O MAS AÑOS-SIN VARIEDAD Secano Carga Ganadera:0
	Recinto:18-149-010-00077-00004 Cultivo:62000 PASTOS PERMANENTES DE 5 O MAS AÑOS-SIN VARIEDAD Secano Carga Ganadera:0
	Recinto:18-149-010-00077-00005 Cultivo:62000 PASTOS PERMANENTES DE 5 O MAS AÑOS-SIN VARIEDAD Secano Carga Ganadera:0
	Recinto:18-149-010-00080-00001 Cultivo:62000 PASTOS PERMANENTES DE 5 O MAS AÑOS-SIN VARIEDAD Secano Carga Ganadera:0
86121	Recinto superficie forrajera que no realiza la actividad de producción de pastoreo.
	Recinto:18-149-006-00004-00001 Cultivo:62000 PASTOS PERMANENTES DE 5 O MAS AÑOS-SIN VARIEDAD Secano Actividad Agraria del recinto:2
	Recinto:18-149-006-00009-00001 Cultivo:62000 PASTOS PERMANENTES DE 5 O MAS AÑOS-SIN VARIEDAD Secano Actividad Agraria del recinto:2
	Recinto:18-149-006-00014-00003 Cultivo:62000 PASTOS PERMANENTES DE 5 O MAS AÑOS-SIN VARIEDAD Secano Actividad Agraria del recinto:2
	Recinto:18-149-006-00140-00006 Cultivo:62000 PASTOS PERMANENTES DE 5 O MAS AÑOS-SIN VARIEDAD Secano Actividad Agraria del recinto:2
	Recinto:18-149-006-00140-00007 Cultivo:62000 PASTOS PERMANENTES DE 5 O MAS AÑOS-SIN VARIEDAD Secano Actividad Agraria del recinto:2
	Recinto:18-149-006-00140-00009 Cultivo:62000 PASTOS PERMANENTES DE 5 O MAS AÑOS-SIN VARIEDAD Secano Actividad Agraria del recinto:2
	Recinto:18-149-006-00143-00002 Cultivo:62000 PASTOS PERMANENTES DE 5 O MAS AÑOS-SIN VARIEDAD Secano Actividad Agraria del recinto:2
	Recinto:18-149-006-00143-00003 Cultivo:62000 PASTOS PERMANENTES DE 5 O MAS AÑOS-SIN VARIEDAD Secano Actividad Agraria del recinto:2
	Recinto:18-149-006-00143-00004 Cultivo:62000 PASTOS PERMANENTES DE 5 O MAS AÑOS-SIN VARIEDAD Secano Actividad Agraria del recinto:2
	Recinto:18-149-006-00143-00005 Cultivo:62000 PASTOS PERMANENTES DE 5 O MAS AÑOS-SIN VARIEDAD Secano Actividad Agraria del recinto:2
	Recinto:18-149-006-00143-00006 Cultivo:62000 PASTOS PERMANENTES DE 5 O MAS AÑOS-SIN VARIEDAD Secano Actividad Agraria del recinto:2
	Recinto:18-149-006-00143-00007 Cultivo:62000 PASTOS PERMANENTES DE 5 O MAS AÑOS-SIN VARIEDAD Secano Actividad Agraria del recinto:2
	Recinto:18-149-006-00143-00008 Cultivo:62000 PASTOS PERMANENTES DE 5 O MAS AÑOS-SIN VARIEDAD Secano Actividad Agraria del recinto:2
	Recinto:18-149-006-00143-00010 Cultivo:62000 PASTOS PERMANENTES DE 5 O MAS AÑOS-SIN VARIEDAD Secano Actividad Agraria del recinto:2
	Recinto:18-149-006-00143-00013 Cultivo:62000 PASTOS PERMANENTES DE 5 O MAS AÑOS-SIN VARIEDAD Secano Actividad Agraria del recinto:2
	Recinto:18-149-006-00144-00001 Cultivo:62000 PASTOS PERMANENTES DE 5 O MAS AÑOS-SIN VARIEDAD Secano Actividad Agraria del recinto:2
	Recinto:18-149-006-00146-00007 Cultivo:62000 PASTOS PERMANENTES DE 5 O MAS AÑOS-SIN VARIEDAD Secano Actividad Agraria del recinto:2
	Recinto:18-149-006-00146-00009 Cultivo:62000 PASTOS PERMANENTES DE 5 O MAS AÑOS-SIN VARIEDAD Secano Actividad Agraria del recinto:2
	Recinto:18-149-006-00148-00001 Cultivo:62000 PASTOS PERMANENTES DE 5 O MAS AÑOS-SIN VARIEDAD Secano Actividad Agraria del recinto:2
	Recinto:18-149-006-00149-00005 Cultivo:62000 PASTOS PERMANENTES DE 5 O MAS AÑOS-SIN VARIEDAD Secano Actividad Agraria del recinto:2
	Recinto:18-149-007-00001-00006 Cultivo:62000 PASTOS PERMANENTES DE 5 O MAS AÑOS-SIN VARIEDAD Secano Actividad Agraria del recinto:2
	Recinto:18-149-007-00001-00010 Cultivo:62000 PASTOS PERMANENTES DE 5 O MAS AÑOS-SIN VARIEDAD Secano Actividad Agraria del recinto:2
	Recinto:18-149-007-00001-00011 Cultivo:62000 PASTOS PERMANENTES DE 5 O MAS AÑOS-SIN VARIEDAD Secano Actividad Agraria del recinto:2
	Recinto:18-149-007-00005-00001 Cultivo:62000 PASTOS PERMANENTES DE 5 O MAS AÑOS-SIN VARIEDAD Secano Actividad Agraria del recinto:2

(1) Con incidencias que retienen pago o deniegan el expediente.

(2) Se calcula sobre superficie declarada admisible.

(3) Aplicación del artículo 16 bis del RD 147/2023.

(4) Expediente con algunos recintos de pastos permanentes ubicados en espacios protegidos donde la carga ganadera mínima será 0,1 UGM/ha.

Puede verificar la integridad de una copia de este documento mediante la lectura del código QR adjunto o mediante el acceso a la dirección <https://ws050.juntadeandalucia.es/verificarFirma> indicando el código de VERIFICACIÓN

FIRMADO POR	RAQUEL MARIA ESPIN CRESPO	29/01/2025	
VERIFICACIÓN	Pk2jmMURSWMFXCU9VKGJRQ2Q7H5BP3	PÁG. 1067/2713	



INCIDENCIAS

INCIDENCIA DESCRIPCIÓN

	Agraria del recinto:2				
	Recinto:18-149-008-00012-00005	Cultivo:62000	PASTOS PERMANENTES DE 5 O MAS AÑOS-SIN VARIEDAD	Secano	Actividad Agraria del recinto:2
	Recinto:18-149-008-00012-00006	Cultivo:62000	PASTOS PERMANENTES DE 5 O MAS AÑOS-SIN VARIEDAD	Secano	Actividad Agraria del recinto:2
	Recinto:18-149-008-00012-00009	Cultivo:62000	PASTOS PERMANENTES DE 5 O MAS AÑOS-SIN VARIEDAD	Secano	Actividad Agraria del recinto:2
	Recinto:18-149-008-00012-00015	Cultivo:62000	PASTOS PERMANENTES DE 5 O MAS AÑOS-SIN VARIEDAD	Secano	Actividad Agraria del recinto:2
	Recinto:18-149-008-00012-00016	Cultivo:62000	PASTOS PERMANENTES DE 5 O MAS AÑOS-SIN VARIEDAD	Secano	Actividad Agraria del recinto:2
	Recinto:18-149-008-00012-00017	Cultivo:62000	PASTOS PERMANENTES DE 5 O MAS AÑOS-SIN VARIEDAD	Secano	Actividad Agraria del recinto:2
	Recinto:18-149-008-00012-00023	Cultivo:62000	PASTOS PERMANENTES DE 5 O MAS AÑOS-SIN VARIEDAD	Secano	Actividad Agraria del recinto:2
	Recinto:18-149-008-00015-00002	Cultivo:62000	PASTOS PERMANENTES DE 5 O MAS AÑOS-SIN VARIEDAD	Secano	Actividad Agraria del recinto:2
	Recinto:18-149-009-00004-00009	Cultivo:62000	PASTOS PERMANENTES DE 5 O MAS AÑOS-SIN VARIEDAD	Secano	Actividad Agraria del recinto:2
	Recinto:18-149-010-00068-00001	Cultivo:62000	PASTOS PERMANENTES DE 5 O MAS AÑOS-SIN VARIEDAD	Secano	Actividad Agraria del recinto:2
	Recinto:18-149-010-00070-00003	Cultivo:62000	PASTOS PERMANENTES DE 5 O MAS AÑOS-SIN VARIEDAD	Secano	Actividad Agraria del recinto:2
	Recinto:18-149-010-00070-00004	Cultivo:62000	PASTOS PERMANENTES DE 5 O MAS AÑOS-SIN VARIEDAD	Secano	Actividad Agraria del recinto:2
	Recinto:18-149-010-00070-00005	Cultivo:62000	PASTOS PERMANENTES DE 5 O MAS AÑOS-SIN VARIEDAD	Secano	Actividad Agraria del recinto:2
	Recinto:18-149-010-00070-00006	Cultivo:62000	PASTOS PERMANENTES DE 5 O MAS AÑOS-SIN VARIEDAD	Secano	Actividad Agraria del recinto:2
	Recinto:18-149-010-00070-00007	Cultivo:62000	PASTOS PERMANENTES DE 5 O MAS AÑOS-SIN VARIEDAD	Secano	Actividad Agraria del recinto:2
	Recinto:18-149-010-00077-00003	Cultivo:62000	PASTOS PERMANENTES DE 5 O MAS AÑOS-SIN VARIEDAD	Secano	Actividad Agraria del recinto:2
	Recinto:18-149-010-00077-00004	Cultivo:62000	PASTOS PERMANENTES DE 5 O MAS AÑOS-SIN VARIEDAD	Secano	Actividad Agraria del recinto:2
	Recinto:18-149-010-00077-00005	Cultivo:62000	PASTOS PERMANENTES DE 5 O MAS AÑOS-SIN VARIEDAD	Secano	Actividad Agraria del recinto:2
	Recinto:18-149-010-00080-00001	Cultivo:62000	PASTOS PERMANENTES DE 5 O MAS AÑOS-SIN VARIEDAD	Secano	Actividad Agraria del recinto:2
86122	Recinto superficie forrajera que realiza la actividad de producción de pastoreo y no declara el o los códigos del Registro de Explotaciones Ganaderas de Andalucía, REGA.				
	Recinto:18-149-006-00004-00001	Cultivo:62000	PASTOS PERMANENTES DE 5 O MAS AÑOS-SIN VARIEDAD	Secano	
	Recinto:18-149-006-00009-00001	Cultivo:62000	PASTOS PERMANENTES DE 5 O MAS AÑOS-SIN VARIEDAD	Secano	
	Recinto:18-149-006-00014-00003	Cultivo:62000	PASTOS PERMANENTES DE 5 O MAS AÑOS-SIN VARIEDAD	Secano	
	Recinto:18-149-006-00140-00006	Cultivo:62000	PASTOS PERMANENTES DE 5 O MAS AÑOS-SIN VARIEDAD	Secano	
	Recinto:18-149-006-00140-00007	Cultivo:62000	PASTOS PERMANENTES DE 5 O MAS AÑOS-SIN VARIEDAD	Secano	
	Recinto:18-149-006-00140-00009	Cultivo:62000	PASTOS PERMANENTES DE 5 O MAS AÑOS-SIN VARIEDAD	Secano	
	Recinto:18-149-006-00143-00002	Cultivo:62000	PASTOS PERMANENTES DE 5 O MAS AÑOS-SIN VARIEDAD	Secano	
	Recinto:18-149-006-00143-00003	Cultivo:62000	PASTOS PERMANENTES DE 5 O MAS AÑOS-SIN VARIEDAD	Secano	
	Recinto:18-149-006-00143-00004	Cultivo:62000	PASTOS PERMANENTES DE 5 O MAS AÑOS-SIN VARIEDAD	Secano	
	Recinto:18-149-006-00143-00005	Cultivo:62000	PASTOS PERMANENTES DE 5 O MAS AÑOS-SIN VARIEDAD	Secano	
	Recinto:18-149-006-00143-00006	Cultivo:62000	PASTOS PERMANENTES DE 5 O MAS AÑOS-SIN VARIEDAD	Secano	
	Recinto:18-149-006-00143-00007	Cultivo:62000	PASTOS PERMANENTES DE 5 O MAS AÑOS-SIN VARIEDAD	Secano	
	Recinto:18-149-006-00143-00008	Cultivo:62000	PASTOS PERMANENTES DE 5 O MAS AÑOS-SIN VARIEDAD	Secano	
	Recinto:18-149-006-00143-00010	Cultivo:62000	PASTOS PERMANENTES DE 5 O MAS AÑOS-SIN VARIEDAD	Secano	
	Recinto:18-149-006-00143-00013	Cultivo:62000	PASTOS PERMANENTES DE 5 O MAS AÑOS-SIN VARIEDAD	Secano	
	Recinto:18-149-006-00144-00001	Cultivo:62000	PASTOS PERMANENTES DE 5 O MAS AÑOS-SIN VARIEDAD	Secano	
	Recinto:18-149-006-00146-00007	Cultivo:62000	PASTOS PERMANENTES DE 5 O MAS AÑOS-SIN VARIEDAD	Secano	
	Recinto:18-149-006-00146-00009	Cultivo:62000	PASTOS PERMANENTES DE 5 O MAS AÑOS-SIN VARIEDAD	Secano	
	Recinto:18-149-006-00148-00001	Cultivo:62000	PASTOS PERMANENTES DE 5 O MAS AÑOS-SIN VARIEDAD	Secano	
	Recinto:18-149-006-00149-00005	Cultivo:62000	PASTOS PERMANENTES DE 5 O MAS AÑOS-SIN VARIEDAD	Secano	
	Recinto:18-149-007-00001-00006	Cultivo:62000	PASTOS PERMANENTES DE 5 O MAS AÑOS-SIN VARIEDAD	Secano	
	Recinto:18-149-007-00001-00010	Cultivo:62000	PASTOS PERMANENTES DE 5 O MAS AÑOS-SIN VARIEDAD	Secano	

(1) Con incidencias que retienen pago o deniegan el expediente.
 (2) Se calcula sobre superficie declarada admisible.
 (3) Aplicación del artículo 16 bis del RD 147/2023.
 (4) Expediente con algunos recintos de pastos permanentes ubicados en espacios protegidos donde la carga ganadera mínima será 0,1 UGM/ha.

Puede verificar la integridad de una copia de este documento mediante la lectura del código QR adjunto o mediante el acceso a la dirección <https://ws050.juntadeandalucia.es/verificarFirma> indicando el código de VERIFICACIÓN

FIRMADO POR	RAQUEL MARIA ESPIN CRESPO	29/01/2025	
VERIFICACIÓN	Pk2jmMURSWMFXCU9VKGJRQ2Q7H5BP3	PÁG. 1068/2713	



INCIDENCIAS

INCIDENCIA DESCRIPCIÓN

	Recinto:18-149-007-00001-00011	Cultivo:62000	PASTOS PERMANENTES DE 5 O MAS AÑOS-SIN VARIEDAD	Secano
	Recinto:18-149-007-00005-00001	Cultivo:62000	PASTOS PERMANENTES DE 5 O MAS AÑOS-SIN VARIEDAD	Secano
	Recinto:18-149-008-00012-00005	Cultivo:62000	PASTOS PERMANENTES DE 5 O MAS AÑOS-SIN VARIEDAD	Secano
	Recinto:18-149-008-00012-00006	Cultivo:62000	PASTOS PERMANENTES DE 5 O MAS AÑOS-SIN VARIEDAD	Secano
	Recinto:18-149-008-00012-00009	Cultivo:62000	PASTOS PERMANENTES DE 5 O MAS AÑOS-SIN VARIEDAD	Secano
	Recinto:18-149-008-00012-00015	Cultivo:62000	PASTOS PERMANENTES DE 5 O MAS AÑOS-SIN VARIEDAD	Secano
	Recinto:18-149-008-00012-00016	Cultivo:62000	PASTOS PERMANENTES DE 5 O MAS AÑOS-SIN VARIEDAD	Secano
	Recinto:18-149-008-00012-00017	Cultivo:62000	PASTOS PERMANENTES DE 5 O MAS AÑOS-SIN VARIEDAD	Secano
	Recinto:18-149-008-00012-00023	Cultivo:62000	PASTOS PERMANENTES DE 5 O MAS AÑOS-SIN VARIEDAD	Secano
	Recinto:18-149-008-00015-00002	Cultivo:62000	PASTOS PERMANENTES DE 5 O MAS AÑOS-SIN VARIEDAD	Secano
	Recinto:18-149-009-00004-00009	Cultivo:62000	PASTOS PERMANENTES DE 5 O MAS AÑOS-SIN VARIEDAD	Secano
	Recinto:18-149-010-00068-00001	Cultivo:62000	PASTOS PERMANENTES DE 5 O MAS AÑOS-SIN VARIEDAD	Secano
	Recinto:18-149-010-00070-00003	Cultivo:62000	PASTOS PERMANENTES DE 5 O MAS AÑOS-SIN VARIEDAD	Secano
	Recinto:18-149-010-00070-00004	Cultivo:62000	PASTOS PERMANENTES DE 5 O MAS AÑOS-SIN VARIEDAD	Secano
	Recinto:18-149-010-00070-00005	Cultivo:62000	PASTOS PERMANENTES DE 5 O MAS AÑOS-SIN VARIEDAD	Secano
	Recinto:18-149-010-00070-00006	Cultivo:62000	PASTOS PERMANENTES DE 5 O MAS AÑOS-SIN VARIEDAD	Secano
	Recinto:18-149-010-00070-00007	Cultivo:62000	PASTOS PERMANENTES DE 5 O MAS AÑOS-SIN VARIEDAD	Secano
	Recinto:18-149-010-00077-00003	Cultivo:62000	PASTOS PERMANENTES DE 5 O MAS AÑOS-SIN VARIEDAD	Secano
	Recinto:18-149-010-00077-00004	Cultivo:62000	PASTOS PERMANENTES DE 5 O MAS AÑOS-SIN VARIEDAD	Secano
	Recinto:18-149-010-00077-00005	Cultivo:62000	PASTOS PERMANENTES DE 5 O MAS AÑOS-SIN VARIEDAD	Secano
	Recinto:18-149-010-00080-00001	Cultivo:62000	PASTOS PERMANENTES DE 5 O MAS AÑOS-SIN VARIEDAD	Secano
86124	Recinto de forrajera para Cálculo de Carga Ganadera que No pertenece a Explotación.			
	Recinto:18-149-006-00004-00001	Cultivo:62000	PASTOS PERMANENTES DE 5 O MAS AÑOS-SIN VARIEDAD	Secano
	Recinto:18-149-006-00009-00001	Cultivo:62000	PASTOS PERMANENTES DE 5 O MAS AÑOS-SIN VARIEDAD	Secano
	Recinto:18-149-006-00014-00003	Cultivo:62000	PASTOS PERMANENTES DE 5 O MAS AÑOS-SIN VARIEDAD	Secano
	Recinto:18-149-006-00140-00006	Cultivo:62000	PASTOS PERMANENTES DE 5 O MAS AÑOS-SIN VARIEDAD	Secano
	Recinto:18-149-006-00140-00007	Cultivo:62000	PASTOS PERMANENTES DE 5 O MAS AÑOS-SIN VARIEDAD	Secano
	Recinto:18-149-006-00140-00009	Cultivo:62000	PASTOS PERMANENTES DE 5 O MAS AÑOS-SIN VARIEDAD	Secano
	Recinto:18-149-006-00143-00002	Cultivo:62000	PASTOS PERMANENTES DE 5 O MAS AÑOS-SIN VARIEDAD	Secano
	Recinto:18-149-006-00143-00003	Cultivo:62000	PASTOS PERMANENTES DE 5 O MAS AÑOS-SIN VARIEDAD	Secano
	Recinto:18-149-006-00143-00004	Cultivo:62000	PASTOS PERMANENTES DE 5 O MAS AÑOS-SIN VARIEDAD	Secano
	Recinto:18-149-006-00143-00005	Cultivo:62000	PASTOS PERMANENTES DE 5 O MAS AÑOS-SIN VARIEDAD	Secano
	Recinto:18-149-006-00143-00006	Cultivo:62000	PASTOS PERMANENTES DE 5 O MAS AÑOS-SIN VARIEDAD	Secano
	Recinto:18-149-006-00143-00007	Cultivo:62000	PASTOS PERMANENTES DE 5 O MAS AÑOS-SIN VARIEDAD	Secano
	Recinto:18-149-006-00143-00008	Cultivo:62000	PASTOS PERMANENTES DE 5 O MAS AÑOS-SIN VARIEDAD	Secano
	Recinto:18-149-006-00143-00010	Cultivo:62000	PASTOS PERMANENTES DE 5 O MAS AÑOS-SIN VARIEDAD	Secano
	Recinto:18-149-006-00143-00013	Cultivo:62000	PASTOS PERMANENTES DE 5 O MAS AÑOS-SIN VARIEDAD	Secano
	Recinto:18-149-006-00144-00001	Cultivo:62000	PASTOS PERMANENTES DE 5 O MAS AÑOS-SIN VARIEDAD	Secano
	Recinto:18-149-006-00146-00007	Cultivo:62000	PASTOS PERMANENTES DE 5 O MAS AÑOS-SIN VARIEDAD	Secano
	Recinto:18-149-006-00146-00009	Cultivo:62000	PASTOS PERMANENTES DE 5 O MAS AÑOS-SIN VARIEDAD	Secano
	Recinto:18-149-006-00148-00001	Cultivo:62000	PASTOS PERMANENTES DE 5 O MAS AÑOS-SIN VARIEDAD	Secano
	Recinto:18-149-006-00149-00005	Cultivo:62000	PASTOS PERMANENTES DE 5 O MAS AÑOS-SIN VARIEDAD	Secano
	Recinto:18-149-007-00001-00006	Cultivo:62000	PASTOS PERMANENTES DE 5 O MAS AÑOS-SIN VARIEDAD	Secano
	Recinto:18-149-007-00001-00010	Cultivo:62000	PASTOS PERMANENTES DE 5 O MAS AÑOS-SIN VARIEDAD	Secano
	Recinto:18-149-007-00001-00011	Cultivo:62000	PASTOS PERMANENTES DE 5 O MAS AÑOS-SIN VARIEDAD	Secano
	Recinto:18-149-007-00005-00001	Cultivo:62000	PASTOS PERMANENTES DE 5 O MAS AÑOS-SIN VARIEDAD	Secano
	Recinto:18-149-008-00012-00005	Cultivo:62000	PASTOS PERMANENTES DE 5 O MAS AÑOS-SIN VARIEDAD	Secano
	Recinto:18-149-008-00012-00006	Cultivo:62000	PASTOS PERMANENTES DE 5 O MAS AÑOS-SIN VARIEDAD	Secano
	Recinto:18-149-008-00012-00009	Cultivo:62000	PASTOS PERMANENTES DE 5 O MAS AÑOS-SIN VARIEDAD	Secano
	Recinto:18-149-008-00012-00015	Cultivo:62000	PASTOS PERMANENTES DE 5 O MAS AÑOS-SIN VARIEDAD	Secano
	Recinto:18-149-008-00012-00016	Cultivo:62000	PASTOS PERMANENTES DE 5 O MAS AÑOS-SIN VARIEDAD	Secano
	Recinto:18-149-008-00012-00017	Cultivo:62000	PASTOS PERMANENTES DE 5 O MAS AÑOS-SIN VARIEDAD	Secano
	Recinto:18-149-008-00012-00023	Cultivo:62000	PASTOS PERMANENTES DE 5 O MAS AÑOS-SIN VARIEDAD	Secano
	Recinto:18-149-008-00015-00002	Cultivo:62000	PASTOS PERMANENTES DE 5 O MAS AÑOS-SIN VARIEDAD	Secano
	Recinto:18-149-009-00004-00009	Cultivo:62000	PASTOS PERMANENTES DE 5 O MAS AÑOS-SIN VARIEDAD	Secano
	Recinto:18-149-010-00068-00001	Cultivo:62000	PASTOS PERMANENTES DE 5 O MAS AÑOS-SIN VARIEDAD	Secano
	Recinto:18-149-010-00070-00003	Cultivo:62000	PASTOS PERMANENTES DE 5 O MAS AÑOS-SIN VARIEDAD	Secano

(1) Con incidencias que retienen pago o deniegan el expediente.

(2) Se calcula sobre superficie declarada admisible.

(3) Aplicación del artículo 16 bis del RD 147/2023.

(4) Expediente con algunos recintos de pastos permanentes ubicados en espacios protegidos donde la carga ganadera mínima será 0,1 UGM/ha.

Puede verificar la integridad de una copia de este documento mediante la lectura del código QR adjunto o mediante el acceso a la dirección <https://ws050.juntadeandalucia.es/verificarFirma> indicando el código de VERIFICACIÓN

FIRMADO POR	RAQUEL MARIA ESPIN CRESPO	29/01/2025	
VERIFICACIÓN	Pk2jmMURSWMFXCU9VKGJQRQ2Q7H5BP3	PÁG. 1069/2713	



INCIDENCIAS

INCIDENCIA DESCRIPCIÓN

Recinto:18-149-010-00070-00004	Cultivo:62000	PASTOS PERMANENTES DE 5 O MAS AÑOS-SIN VARIEDAD	Secano
Recinto:18-149-010-00070-00005	Cultivo:62000	PASTOS PERMANENTES DE 5 O MAS AÑOS-SIN VARIEDAD	Secano
Recinto:18-149-010-00070-00006	Cultivo:62000	PASTOS PERMANENTES DE 5 O MAS AÑOS-SIN VARIEDAD	Secano
Recinto:18-149-010-00070-00007	Cultivo:62000	PASTOS PERMANENTES DE 5 O MAS AÑOS-SIN VARIEDAD	Secano
Recinto:18-149-010-00077-00003	Cultivo:62000	PASTOS PERMANENTES DE 5 O MAS AÑOS-SIN VARIEDAD	Secano
Recinto:18-149-010-00077-00004	Cultivo:62000	PASTOS PERMANENTES DE 5 O MAS AÑOS-SIN VARIEDAD	Secano
Recinto:18-149-010-00077-00005	Cultivo:62000	PASTOS PERMANENTES DE 5 O MAS AÑOS-SIN VARIEDAD	Secano
Recinto:18-149-010-00080-00001	Cultivo:62000	PASTOS PERMANENTES DE 5 O MAS AÑOS-SIN VARIEDAD	Secano

Datos considerados para el Cálculo de la Carga Ganadera del expediente

Superficie determinada para Cálculo Carga Ganadera: 0,00 ha

Carga Ganadera del Expediente: 0,00 ugm/ha

Incidenias de carga ganadera

INCIDENCIA DESCRIPCIÓN

452	Actividad agraria declarada en un recinto no compatible con el uso PA, PR o PS asignado en SIGPAC para ese recinto.
	Recinto:18-149-006-00004-00001 Cultivo:62000 PASTOS PERMANENTES DE 5 O MAS AÑOS-SIN VARIEDAD Secano USO ASIGNADO EN SIGPAC:PR
	Recinto:18-149-007-00001-00010 Cultivo:62000 PASTOS PERMANENTES DE 5 O MAS AÑOS-SIN VARIEDAD Secano USO ASIGNADO EN SIGPAC:PR
	Recinto:18-149-007-00001-00011 Cultivo:62000 PASTOS PERMANENTES DE 5 O MAS AÑOS-SIN VARIEDAD Secano USO ASIGNADO EN SIGPAC:PR
	Recinto:18-149-007-00005-00001 Cultivo:62000 PASTOS PERMANENTES DE 5 O MAS AÑOS-SIN VARIEDAD Secano USO ASIGNADO EN SIGPAC:PR
	Recinto:18-149-007-00001-00006 Cultivo:62000 PASTOS PERMANENTES DE 5 O MAS AÑOS-SIN VARIEDAD Secano USO ASIGNADO EN SIGPAC:PR
	Recinto:18-149-008-00012-00006 Cultivo:62000 PASTOS PERMANENTES DE 5 O MAS AÑOS-SIN VARIEDAD Secano USO ASIGNADO EN SIGPAC:PR
	Recinto:18-149-008-00012-00009 Cultivo:62000 PASTOS PERMANENTES DE 5 O MAS AÑOS-SIN VARIEDAD Secano USO ASIGNADO EN SIGPAC:PS
	Recinto:18-149-008-00012-00023 Cultivo:62000 PASTOS PERMANENTES DE 5 O MAS AÑOS-SIN VARIEDAD Secano USO ASIGNADO EN SIGPAC:PR
	Recinto:18-149-008-00012-00005 Cultivo:62000 PASTOS PERMANENTES DE 5 O MAS AÑOS-SIN VARIEDAD Secano USO ASIGNADO EN SIGPAC:PR
	Recinto:18-149-009-00004-00009 Cultivo:62000 PASTOS PERMANENTES DE 5 O MAS AÑOS-SIN VARIEDAD Secano USO ASIGNADO EN SIGPAC:PR
	Recinto:18-149-008-00012-00015 Cultivo:62000 PASTOS PERMANENTES DE 5 O MAS AÑOS-SIN VARIEDAD Secano USO ASIGNADO EN SIGPAC:PS
	Recinto:18-149-010-00070-00003 Cultivo:62000 PASTOS PERMANENTES DE 5 O MAS AÑOS-SIN VARIEDAD Secano USO ASIGNADO EN SIGPAC:PR
	Recinto:18-149-008-00015-00002 Cultivo:62000 PASTOS PERMANENTES DE 5 O MAS AÑOS-SIN VARIEDAD Secano USO ASIGNADO EN SIGPAC:PR
	Recinto:18-149-010-00068-00001 Cultivo:62000 PASTOS PERMANENTES DE 5 O MAS AÑOS-SIN VARIEDAD Secano USO ASIGNADO EN SIGPAC:PR
	Recinto:18-149-006-00143-00006 Cultivo:62000 PASTOS PERMANENTES DE 5 O MAS AÑOS-SIN VARIEDAD Secano USO ASIGNADO EN SIGPAC:PR
	Recinto:18-149-008-00012-00017 Cultivo:62000 PASTOS PERMANENTES DE 5 O MAS AÑOS-SIN VARIEDAD Secano USO ASIGNADO EN SIGPAC:PR
	Recinto:18-149-008-00012-00016 Cultivo:62000 PASTOS PERMANENTES DE 5 O MAS AÑOS-SIN VARIEDAD Secano USO ASIGNADO EN SIGPAC:PR
	Recinto:18-149-006-00148-00001 Cultivo:62000 PASTOS PERMANENTES DE 5 O MAS AÑOS-SIN VARIEDAD Secano USO ASIGNADO EN SIGPAC:PR
	Recinto:18-149-010-00070-00004 Cultivo:62000 PASTOS PERMANENTES DE 5 O MAS AÑOS-SIN VARIEDAD Secano USO ASIGNADO EN SIGPAC:PR
	Recinto:18-149-010-00070-00007 Cultivo:62000 PASTOS PERMANENTES DE 5 O MAS AÑOS-SIN VARIEDAD Secano USO ASIGNADO EN SIGPAC:PR
	Recinto:18-149-010-00070-00006 Cultivo:62000 PASTOS PERMANENTES DE 5 O MAS AÑOS-SIN VARIEDAD Secano USO ASIGNADO EN SIGPAC:PR
	Recinto:18-149-010-00077-00003 Cultivo:62000 PASTOS PERMANENTES DE 5 O MAS AÑOS-SIN VARIEDAD Secano USO ASIGNADO EN SIGPAC:PR
	Recinto:18-149-006-00140-00007 Cultivo:62000 PASTOS PERMANENTES DE 5 O MAS AÑOS-SIN VARIEDAD Secano USO

(1) Con incidencias que retienen pago o deniegan el expediente.

(2) Se calcula sobre superficie declarada admisible.

(3) Aplicación del artículo 16 bis del RD 147/2023.

(4) Expediente con algunos recintos de pastos permanentes ubicados en espacios protegidos donde la carga ganadera mínima será 0,1 UGM/ha.

Puede verificar la integridad de una copia de este documento mediante la lectura del código QR adjunto o mediante el acceso a la dirección <https://ws050.juntadeandalucia.es/verificarFirma> indicando el código de VERIFICACIÓN

FIRMADO POR	RAQUEL MARIA ESPIN CRESPO	29/01/2025	
VERIFICACIÓN	Pk2jmMURSWMFXCU9VKGJRQ2Q7H5BP3	PÁG. 1070/2713	



	ASIGNADO EN SIGPAC:PR				
	Recinto:18-149-006-00140-00006	Cultivo:62000	PASTOS PERMANENTES DE 5 O MAS AÑOS-SIN VARIEDAD	Secano	USO
	ASIGNADO EN SIGPAC:PR				
	Recinto:18-149-006-00143-00003	Cultivo:62000	PASTOS PERMANENTES DE 5 O MAS AÑOS-SIN VARIEDAD	Secano	USO
	ASIGNADO EN SIGPAC:PR				
	Recinto:18-149-006-00143-00010	Cultivo:62000	PASTOS PERMANENTES DE 5 O MAS AÑOS-SIN VARIEDAD	Secano	USO
	ASIGNADO EN SIGPAC:PR				
	Recinto:18-149-006-00140-00009	Cultivo:62000	PASTOS PERMANENTES DE 5 O MAS AÑOS-SIN VARIEDAD	Secano	USO
	ASIGNADO EN SIGPAC:PR				
	Recinto:18-149-006-00144-00001	Cultivo:62000	PASTOS PERMANENTES DE 5 O MAS AÑOS-SIN VARIEDAD	Secano	USO
	ASIGNADO EN SIGPAC:PR				
	Recinto:18-149-006-00143-00002	Cultivo:62000	PASTOS PERMANENTES DE 5 O MAS AÑOS-SIN VARIEDAD	Secano	USO
	ASIGNADO EN SIGPAC:PR				
	Recinto:18-149-006-00143-00005	Cultivo:62000	PASTOS PERMANENTES DE 5 O MAS AÑOS-SIN VARIEDAD	Secano	USO
	ASIGNADO EN SIGPAC:PR				
	Recinto:18-149-006-00143-00004	Cultivo:62000	PASTOS PERMANENTES DE 5 O MAS AÑOS-SIN VARIEDAD	Secano	USO
	ASIGNADO EN SIGPAC:PR				
	Recinto:18-149-010-00077-00005	Cultivo:62000	PASTOS PERMANENTES DE 5 O MAS AÑOS-SIN VARIEDAD	Secano	USO
	ASIGNADO EN SIGPAC:PR				
	Recinto:18-149-006-00143-00007	Cultivo:62000	PASTOS PERMANENTES DE 5 O MAS AÑOS-SIN VARIEDAD	Secano	USO
	ASIGNADO EN SIGPAC:PR				
	Recinto:18-149-006-00146-00007	Cultivo:62000	PASTOS PERMANENTES DE 5 O MAS AÑOS-SIN VARIEDAD	Secano	USO
	ASIGNADO EN SIGPAC:PR				
	Recinto:18-149-006-00009-00001	Cultivo:62000	PASTOS PERMANENTES DE 5 O MAS AÑOS-SIN VARIEDAD	Secano	USO
	ASIGNADO EN SIGPAC:PR				
	Recinto:18-149-006-00146-00009	Cultivo:62000	PASTOS PERMANENTES DE 5 O MAS AÑOS-SIN VARIEDAD	Secano	USO
	ASIGNADO EN SIGPAC:PR				
	Recinto:18-149-006-00014-00003	Cultivo:62000	PASTOS PERMANENTES DE 5 O MAS AÑOS-SIN VARIEDAD	Secano	USO
	ASIGNADO EN SIGPAC:PR				
	Recinto:18-149-010-00077-00004	Cultivo:62000	PASTOS PERMANENTES DE 5 O MAS AÑOS-SIN VARIEDAD	Secano	USO
	ASIGNADO EN SIGPAC:PR				
	Recinto:18-149-010-00080-00001	Cultivo:62000	PASTOS PERMANENTES DE 5 O MAS AÑOS-SIN VARIEDAD	Secano	USO
	ASIGNADO EN SIGPAC:PR				
	Recinto:18-149-006-00149-00005	Cultivo:62000	PASTOS PERMANENTES DE 5 O MAS AÑOS-SIN VARIEDAD	Secano	USO
	ASIGNADO EN SIGPAC:PR				
	Recinto:18-149-006-00143-00013	Cultivo:62000	PASTOS PERMANENTES DE 5 O MAS AÑOS-SIN VARIEDAD	Secano	USO
	ASIGNADO EN SIGPAC:PR				
	Recinto:18-149-006-00143-00008	Cultivo:62000	PASTOS PERMANENTES DE 5 O MAS AÑOS-SIN VARIEDAD	Secano	USO
	ASIGNADO EN SIGPAC:PR				
86122	Recinto superficie forrajera que realiza la actividad de producción de pastoreo y no declara el o los códigos del Registro de Explotaciones Ganaderas de Andalucía, REGA.				
	Recinto:18-149-006-00004-00001	Cultivo:62000	PASTOS PERMANENTES DE 5 O MAS AÑOS-SIN VARIEDAD	Secano	
	Recinto:18-149-007-00001-00010	Cultivo:62000	PASTOS PERMANENTES DE 5 O MAS AÑOS-SIN VARIEDAD	Secano	
	Recinto:18-149-007-00001-00011	Cultivo:62000	PASTOS PERMANENTES DE 5 O MAS AÑOS-SIN VARIEDAD	Secano	
	Recinto:18-149-007-00005-00001	Cultivo:62000	PASTOS PERMANENTES DE 5 O MAS AÑOS-SIN VARIEDAD	Secano	
	Recinto:18-149-007-00001-00006	Cultivo:62000	PASTOS PERMANENTES DE 5 O MAS AÑOS-SIN VARIEDAD	Secano	
	Recinto:18-149-008-00012-00006	Cultivo:62000	PASTOS PERMANENTES DE 5 O MAS AÑOS-SIN VARIEDAD	Secano	
	Recinto:18-149-008-00012-00009	Cultivo:62000	PASTOS PERMANENTES DE 5 O MAS AÑOS-SIN VARIEDAD	Secano	
	Recinto:18-149-008-00012-00023	Cultivo:62000	PASTOS PERMANENTES DE 5 O MAS AÑOS-SIN VARIEDAD	Secano	
	Recinto:18-149-008-00012-00005	Cultivo:62000	PASTOS PERMANENTES DE 5 O MAS AÑOS-SIN VARIEDAD	Secano	
	Recinto:18-149-009-00004-00009	Cultivo:62000	PASTOS PERMANENTES DE 5 O MAS AÑOS-SIN VARIEDAD	Secano	
	Recinto:18-149-008-00012-00015	Cultivo:62000	PASTOS PERMANENTES DE 5 O MAS AÑOS-SIN VARIEDAD	Secano	
	Recinto:18-149-010-00070-00003	Cultivo:62000	PASTOS PERMANENTES DE 5 O MAS AÑOS-SIN VARIEDAD	Secano	
	Recinto:18-149-008-00015-00002	Cultivo:62000	PASTOS PERMANENTES DE 5 O MAS AÑOS-SIN VARIEDAD	Secano	
	Recinto:18-149-010-00068-00001	Cultivo:62000	PASTOS PERMANENTES DE 5 O MAS AÑOS-SIN VARIEDAD	Secano	
	Recinto:18-149-006-00143-00006	Cultivo:62000	PASTOS PERMANENTES DE 5 O MAS AÑOS-SIN VARIEDAD	Secano	
	Recinto:18-149-008-00012-00017	Cultivo:62000	PASTOS PERMANENTES DE 5 O MAS AÑOS-SIN VARIEDAD	Secano	
	Recinto:18-149-008-00012-00016	Cultivo:62000	PASTOS PERMANENTES DE 5 O MAS AÑOS-SIN VARIEDAD	Secano	
	Recinto:18-149-006-00148-00001	Cultivo:62000	PASTOS PERMANENTES DE 5 O MAS AÑOS-SIN VARIEDAD	Secano	
	Recinto:18-149-010-00070-00004	Cultivo:62000	PASTOS PERMANENTES DE 5 O MAS AÑOS-SIN VARIEDAD	Secano	
	Recinto:18-149-010-00070-00007	Cultivo:62000	PASTOS PERMANENTES DE 5 O MAS AÑOS-SIN VARIEDAD	Secano	
	Recinto:18-149-010-00070-00006	Cultivo:62000	PASTOS PERMANENTES DE 5 O MAS AÑOS-SIN VARIEDAD	Secano	
	Recinto:18-149-010-00077-00003	Cultivo:62000	PASTOS PERMANENTES DE 5 O MAS AÑOS-SIN VARIEDAD	Secano	
	Recinto:18-149-006-00140-00007	Cultivo:62000	PASTOS PERMANENTES DE 5 O MAS AÑOS-SIN VARIEDAD	Secano	
	Recinto:18-149-006-00140-00006	Cultivo:62000	PASTOS PERMANENTES DE 5 O MAS AÑOS-SIN VARIEDAD	Secano	
	Recinto:18-149-010-00070-00005	Cultivo:62000	PASTOS PERMANENTES DE 5 O MAS AÑOS-SIN VARIEDAD	Secano	

(1) Con incidencias que retienen pago o deniegan el expediente.

(2) Se calcula sobre superficie declarada admisible.

(3) Aplicación del artículo 16 bis del RD 147/2023.

(4) Expediente con algunos recintos de pastos permanentes ubicados en espacios protegidos donde la carga ganadera mínima será 0,1 UGM/ha.

Puede verificar la integridad de una copia de este documento mediante la lectura del código QR adjunto o mediante el acceso a la dirección <https://ws050.juntadeandalucia.es/verificarFirma> indicando el código de VERIFICACIÓN

FIRMADO POR	RAQUEL MARIA ESPIN CRESPO	29/01/2025	
VERIFICACIÓN	Pk2jmMURSWMFXCU9VKGJQRQ2Q7H5BP3	PÁG. 1071/2713	



	Recinto:18-149-006-00143-00003	Cultivo:62000	PASTOS PERMANENTES DE 5 O MAS AÑOS-SIN VARIEDAD	Secano
	Recinto:18-149-006-00143-00010	Cultivo:62000	PASTOS PERMANENTES DE 5 O MAS AÑOS-SIN VARIEDAD	Secano
	Recinto:18-149-006-00140-00009	Cultivo:62000	PASTOS PERMANENTES DE 5 O MAS AÑOS-SIN VARIEDAD	Secano
	Recinto:18-149-006-00144-00001	Cultivo:62000	PASTOS PERMANENTES DE 5 O MAS AÑOS-SIN VARIEDAD	Secano
	Recinto:18-149-006-00143-00002	Cultivo:62000	PASTOS PERMANENTES DE 5 O MAS AÑOS-SIN VARIEDAD	Secano
	Recinto:18-149-006-00143-00005	Cultivo:62000	PASTOS PERMANENTES DE 5 O MAS AÑOS-SIN VARIEDAD	Secano
	Recinto:18-149-006-00143-00004	Cultivo:62000	PASTOS PERMANENTES DE 5 O MAS AÑOS-SIN VARIEDAD	Secano
	Recinto:18-149-010-00077-00005	Cultivo:62000	PASTOS PERMANENTES DE 5 O MAS AÑOS-SIN VARIEDAD	Secano
	Recinto:18-149-006-00143-00007	Cultivo:62000	PASTOS PERMANENTES DE 5 O MAS AÑOS-SIN VARIEDAD	Secano
	Recinto:18-149-006-00146-00007	Cultivo:62000	PASTOS PERMANENTES DE 5 O MAS AÑOS-SIN VARIEDAD	Secano
	Recinto:18-149-006-00009-00001	Cultivo:62000	PASTOS PERMANENTES DE 5 O MAS AÑOS-SIN VARIEDAD	Secano
	Recinto:18-149-006-00146-00009	Cultivo:62000	PASTOS PERMANENTES DE 5 O MAS AÑOS-SIN VARIEDAD	Secano
	Recinto:18-149-006-00014-00003	Cultivo:62000	PASTOS PERMANENTES DE 5 O MAS AÑOS-SIN VARIEDAD	Secano
	Recinto:18-149-010-00077-00004	Cultivo:62000	PASTOS PERMANENTES DE 5 O MAS AÑOS-SIN VARIEDAD	Secano
	Recinto:18-149-010-00080-00001	Cultivo:62000	PASTOS PERMANENTES DE 5 O MAS AÑOS-SIN VARIEDAD	Secano
	Recinto:18-149-006-00149-00005	Cultivo:62000	PASTOS PERMANENTES DE 5 O MAS AÑOS-SIN VARIEDAD	Secano
	Recinto:18-149-006-00143-00013	Cultivo:62000	PASTOS PERMANENTES DE 5 O MAS AÑOS-SIN VARIEDAD	Secano
	Recinto:18-149-006-00143-00008	Cultivo:62000	PASTOS PERMANENTES DE 5 O MAS AÑOS-SIN VARIEDAD	Secano
86124	Recinto de forrajera para Cálculo de Carga Ganadera que No pertenece a Explotación.			
	Recinto:18-149-006-00004-00001	Cultivo:62000	PASTOS PERMANENTES DE 5 O MAS AÑOS-SIN VARIEDAD	Secano
	Recinto:18-149-007-00001-00010	Cultivo:62000	PASTOS PERMANENTES DE 5 O MAS AÑOS-SIN VARIEDAD	Secano
	Recinto:18-149-007-00001-00011	Cultivo:62000	PASTOS PERMANENTES DE 5 O MAS AÑOS-SIN VARIEDAD	Secano
	Recinto:18-149-007-00005-00001	Cultivo:62000	PASTOS PERMANENTES DE 5 O MAS AÑOS-SIN VARIEDAD	Secano
	Recinto:18-149-007-00001-00006	Cultivo:62000	PASTOS PERMANENTES DE 5 O MAS AÑOS-SIN VARIEDAD	Secano
	Recinto:18-149-008-00012-00006	Cultivo:62000	PASTOS PERMANENTES DE 5 O MAS AÑOS-SIN VARIEDAD	Secano
	Recinto:18-149-008-00012-00009	Cultivo:62000	PASTOS PERMANENTES DE 5 O MAS AÑOS-SIN VARIEDAD	Secano
	Recinto:18-149-008-00012-00023	Cultivo:62000	PASTOS PERMANENTES DE 5 O MAS AÑOS-SIN VARIEDAD	Secano
	Recinto:18-149-008-00012-00005	Cultivo:62000	PASTOS PERMANENTES DE 5 O MAS AÑOS-SIN VARIEDAD	Secano
	Recinto:18-149-009-00004-00009	Cultivo:62000	PASTOS PERMANENTES DE 5 O MAS AÑOS-SIN VARIEDAD	Secano
	Recinto:18-149-008-00012-00015	Cultivo:62000	PASTOS PERMANENTES DE 5 O MAS AÑOS-SIN VARIEDAD	Secano
	Recinto:18-149-010-00070-00003	Cultivo:62000	PASTOS PERMANENTES DE 5 O MAS AÑOS-SIN VARIEDAD	Secano
	Recinto:18-149-008-00015-00002	Cultivo:62000	PASTOS PERMANENTES DE 5 O MAS AÑOS-SIN VARIEDAD	Secano
	Recinto:18-149-010-00068-00001	Cultivo:62000	PASTOS PERMANENTES DE 5 O MAS AÑOS-SIN VARIEDAD	Secano
	Recinto:18-149-006-00143-00006	Cultivo:62000	PASTOS PERMANENTES DE 5 O MAS AÑOS-SIN VARIEDAD	Secano
	Recinto:18-149-008-00012-00017	Cultivo:62000	PASTOS PERMANENTES DE 5 O MAS AÑOS-SIN VARIEDAD	Secano
	Recinto:18-149-008-00012-00016	Cultivo:62000	PASTOS PERMANENTES DE 5 O MAS AÑOS-SIN VARIEDAD	Secano
	Recinto:18-149-006-00148-00001	Cultivo:62000	PASTOS PERMANENTES DE 5 O MAS AÑOS-SIN VARIEDAD	Secano
	Recinto:18-149-010-00070-00004	Cultivo:62000	PASTOS PERMANENTES DE 5 O MAS AÑOS-SIN VARIEDAD	Secano
	Recinto:18-149-010-00070-00007	Cultivo:62000	PASTOS PERMANENTES DE 5 O MAS AÑOS-SIN VARIEDAD	Secano
	Recinto:18-149-010-00070-00006	Cultivo:62000	PASTOS PERMANENTES DE 5 O MAS AÑOS-SIN VARIEDAD	Secano
	Recinto:18-149-010-00077-00003	Cultivo:62000	PASTOS PERMANENTES DE 5 O MAS AÑOS-SIN VARIEDAD	Secano
	Recinto:18-149-006-00140-00007	Cultivo:62000	PASTOS PERMANENTES DE 5 O MAS AÑOS-SIN VARIEDAD	Secano
	Recinto:18-149-006-00140-00006	Cultivo:62000	PASTOS PERMANENTES DE 5 O MAS AÑOS-SIN VARIEDAD	Secano
	Recinto:18-149-010-00070-00005	Cultivo:62000	PASTOS PERMANENTES DE 5 O MAS AÑOS-SIN VARIEDAD	Secano
	Recinto:18-149-006-00143-00003	Cultivo:62000	PASTOS PERMANENTES DE 5 O MAS AÑOS-SIN VARIEDAD	Secano
	Recinto:18-149-006-00143-00010	Cultivo:62000	PASTOS PERMANENTES DE 5 O MAS AÑOS-SIN VARIEDAD	Secano
	Recinto:18-149-006-00140-00009	Cultivo:62000	PASTOS PERMANENTES DE 5 O MAS AÑOS-SIN VARIEDAD	Secano
	Recinto:18-149-006-00144-00001	Cultivo:62000	PASTOS PERMANENTES DE 5 O MAS AÑOS-SIN VARIEDAD	Secano
	Recinto:18-149-006-00143-00002	Cultivo:62000	PASTOS PERMANENTES DE 5 O MAS AÑOS-SIN VARIEDAD	Secano
	Recinto:18-149-006-00143-00005	Cultivo:62000	PASTOS PERMANENTES DE 5 O MAS AÑOS-SIN VARIEDAD	Secano
	Recinto:18-149-006-00143-00004	Cultivo:62000	PASTOS PERMANENTES DE 5 O MAS AÑOS-SIN VARIEDAD	Secano
	Recinto:18-149-006-00014-00003	Cultivo:62000	PASTOS PERMANENTES DE 5 O MAS AÑOS-SIN VARIEDAD	Secano
	Recinto:18-149-006-00143-00007	Cultivo:62000	PASTOS PERMANENTES DE 5 O MAS AÑOS-SIN VARIEDAD	Secano
	Recinto:18-149-006-00146-00007	Cultivo:62000	PASTOS PERMANENTES DE 5 O MAS AÑOS-SIN VARIEDAD	Secano
	Recinto:18-149-006-00009-00001	Cultivo:62000	PASTOS PERMANENTES DE 5 O MAS AÑOS-SIN VARIEDAD	Secano
	Recinto:18-149-006-00146-00009	Cultivo:62000	PASTOS PERMANENTES DE 5 O MAS AÑOS-SIN VARIEDAD	Secano
	Recinto:18-149-006-00014-00003	Cultivo:62000	PASTOS PERMANENTES DE 5 O MAS AÑOS-SIN VARIEDAD	Secano
	Recinto:18-149-010-00077-00004	Cultivo:62000	PASTOS PERMANENTES DE 5 O MAS AÑOS-SIN VARIEDAD	Secano
	Recinto:18-149-010-00080-00001	Cultivo:62000	PASTOS PERMANENTES DE 5 O MAS AÑOS-SIN VARIEDAD	Secano
	Recinto:18-149-006-00149-00005	Cultivo:62000	PASTOS PERMANENTES DE 5 O MAS AÑOS-SIN VARIEDAD	Secano

(1) Con incidencias que retienen pago o deniegan el expediente.

(2) Se calcula sobre superficie declarada admisible.

(3) Aplicación del artículo 16 bis del RD 147/2023.

(4) Expediente con algunos recintos de pastos permanentes ubicados en espacios protegidos donde la carga ganadera mínima será 0,1 UGM/ha.

Puede verificar la integridad de una copia de este documento mediante la lectura del código QR adjunto o mediante el acceso a la dirección <https://ws050.juntadeandalucia.es/verificarFirma> indicando el código de VERIFICACIÓN

FIRMADO POR	RAQUEL MARIA ESPIN CRESPO	29/01/2025	
VERIFICACIÓN	Pk2jmMURSWMFXCU9VKGJQRQ2Q7H5BP3	PÁG. 1072/2713	



	Recinto:18-149-006-00143-00013	Cultivo:62000	PASTOS PERMANENTES DE 5 O MAS AÑOS-SIN VARIEDAD	Secano
	Recinto:18-149-006-00143-00008	Cultivo:62000	PASTOS PERMANENTES DE 5 O MAS AÑOS-SIN VARIEDAD	Secano
86128	Recinto de Forrajeras que no ha contabilizado para Carga Ganadera por no tener una explotación válida para el cálculo de la Carga Ganadera			
	Recinto:18-149-006-00004-00001	Cultivo:62	PASTOS PERMANENTES DE 5 O MAS AÑOS-	
	Recinto:18-149-007-00001-00010	Cultivo:62	PASTOS PERMANENTES DE 5 O MAS AÑOS-	
	Recinto:18-149-007-00001-00011	Cultivo:62	PASTOS PERMANENTES DE 5 O MAS AÑOS-	
	Recinto:18-149-007-00005-00001	Cultivo:62	PASTOS PERMANENTES DE 5 O MAS AÑOS-	
	Recinto:18-149-007-00001-00006	Cultivo:62	PASTOS PERMANENTES DE 5 O MAS AÑOS-	
	Recinto:18-149-008-00012-00006	Cultivo:62	PASTOS PERMANENTES DE 5 O MAS AÑOS-	
	Recinto:18-149-008-00012-00009	Cultivo:62	PASTOS PERMANENTES DE 5 O MAS AÑOS-	
	Recinto:18-149-008-00012-00023	Cultivo:62	PASTOS PERMANENTES DE 5 O MAS AÑOS-	
	Recinto:18-149-008-00012-00005	Cultivo:62	PASTOS PERMANENTES DE 5 O MAS AÑOS-	
	Recinto:18-149-009-00004-00009	Cultivo:62	PASTOS PERMANENTES DE 5 O MAS AÑOS-	
	Recinto:18-149-008-00012-00015	Cultivo:62	PASTOS PERMANENTES DE 5 O MAS AÑOS-	
	Recinto:18-149-010-00070-00003	Cultivo:62	PASTOS PERMANENTES DE 5 O MAS AÑOS-	
	Recinto:18-149-008-00015-00002	Cultivo:62	PASTOS PERMANENTES DE 5 O MAS AÑOS-	
	Recinto:18-149-010-00068-00001	Cultivo:62	PASTOS PERMANENTES DE 5 O MAS AÑOS-	
	Recinto:18-149-006-00143-00006	Cultivo:62	PASTOS PERMANENTES DE 5 O MAS AÑOS-	
	Recinto:18-149-008-00012-00017	Cultivo:62	PASTOS PERMANENTES DE 5 O MAS AÑOS-	
	Recinto:18-149-008-00012-00016	Cultivo:62	PASTOS PERMANENTES DE 5 O MAS AÑOS-	
	Recinto:18-149-006-00148-00001	Cultivo:62	PASTOS PERMANENTES DE 5 O MAS AÑOS-	
	Recinto:18-149-010-00070-00004	Cultivo:62	PASTOS PERMANENTES DE 5 O MAS AÑOS-	
	Recinto:18-149-010-00070-00007	Cultivo:62	PASTOS PERMANENTES DE 5 O MAS AÑOS-	
	Recinto:18-149-010-00070-00006	Cultivo:62	PASTOS PERMANENTES DE 5 O MAS AÑOS-	
	Recinto:18-149-010-00077-00003	Cultivo:62	PASTOS PERMANENTES DE 5 O MAS AÑOS-	
	Recinto:18-149-006-00140-00007	Cultivo:62	PASTOS PERMANENTES DE 5 O MAS AÑOS-	
	Recinto:18-149-006-00140-00006	Cultivo:62	PASTOS PERMANENTES DE 5 O MAS AÑOS-	
	Recinto:18-149-010-00070-00005	Cultivo:62	PASTOS PERMANENTES DE 5 O MAS AÑOS-	
	Recinto:18-149-006-00143-00003	Cultivo:62	PASTOS PERMANENTES DE 5 O MAS AÑOS-	
	Recinto:18-149-006-00143-00010	Cultivo:62	PASTOS PERMANENTES DE 5 O MAS AÑOS-	
	Recinto:18-149-006-00140-00009	Cultivo:62	PASTOS PERMANENTES DE 5 O MAS AÑOS-	
	Recinto:18-149-006-00144-00001	Cultivo:62	PASTOS PERMANENTES DE 5 O MAS AÑOS-	
	Recinto:18-149-006-00143-00002	Cultivo:62	PASTOS PERMANENTES DE 5 O MAS AÑOS-	
	Recinto:18-149-006-00143-00005	Cultivo:62	PASTOS PERMANENTES DE 5 O MAS AÑOS-	
	Recinto:18-149-006-00143-00004	Cultivo:62	PASTOS PERMANENTES DE 5 O MAS AÑOS-	
	Recinto:18-149-010-00077-00005	Cultivo:62	PASTOS PERMANENTES DE 5 O MAS AÑOS-	
	Recinto:18-149-006-00143-00007	Cultivo:62	PASTOS PERMANENTES DE 5 O MAS AÑOS-	
	Recinto:18-149-006-00146-00007	Cultivo:62	PASTOS PERMANENTES DE 5 O MAS AÑOS-	
	Recinto:18-149-006-00009-00001	Cultivo:62	PASTOS PERMANENTES DE 5 O MAS AÑOS-	
	Recinto:18-149-006-00146-00009	Cultivo:62	PASTOS PERMANENTES DE 5 O MAS AÑOS-	
	Recinto:18-149-006-00014-00003	Cultivo:62	PASTOS PERMANENTES DE 5 O MAS AÑOS-	
	Recinto:18-149-010-00077-00004	Cultivo:62	PASTOS PERMANENTES DE 5 O MAS AÑOS-	
	Recinto:18-149-010-00080-00001	Cultivo:62	PASTOS PERMANENTES DE 5 O MAS AÑOS-	
	Recinto:18-149-006-00149-00005	Cultivo:62	PASTOS PERMANENTES DE 5 O MAS AÑOS-	
	Recinto:18-149-006-00143-00013	Cultivo:62	PASTOS PERMANENTES DE 5 O MAS AÑOS-	
	Recinto:18-149-006-00143-00008	Cultivo:62	PASTOS PERMANENTES DE 5 O MAS AÑOS-	
86132	Recinto superficie forrajera que no realiza la actividad de producción de pastoreo.			
	Recinto:18-149-008-00012-00002	Cultivo:20000	BARBECHO TRADICIONAL-SIN VARIEDAD	Secano
	Recinto:18-149-006-00004-00001	Cultivo:62000	PASTOS PERMANENTES DE 5 O MAS AÑOS-SIN VARIEDAD	Secano
	Recinto:18-149-007-00001-00010	Cultivo:62000	PASTOS PERMANENTES DE 5 O MAS AÑOS-SIN VARIEDAD	Secano
	Recinto:18-149-007-00001-00011	Cultivo:62000	PASTOS PERMANENTES DE 5 O MAS AÑOS-SIN VARIEDAD	Secano
	Recinto:18-149-007-00005-00001	Cultivo:62000	PASTOS PERMANENTES DE 5 O MAS AÑOS-SIN VARIEDAD	Secano
	Recinto:18-149-007-00001-00006	Cultivo:62000	PASTOS PERMANENTES DE 5 O MAS AÑOS-SIN VARIEDAD	Secano
	Recinto:18-149-008-00012-00006	Cultivo:62000	PASTOS PERMANENTES DE 5 O MAS AÑOS-SIN VARIEDAD	Secano
	Recinto:18-149-008-00012-00009	Cultivo:62000	PASTOS PERMANENTES DE 5 O MAS AÑOS-SIN VARIEDAD	Secano
	Recinto:18-149-008-00012-00023	Cultivo:62000	PASTOS PERMANENTES DE 5 O MAS AÑOS-SIN VARIEDAD	Secano
	Recinto:18-149-008-00012-00005	Cultivo:62000	PASTOS PERMANENTES DE 5 O MAS AÑOS-SIN VARIEDAD	Secano
	Recinto:18-149-009-00004-00009	Cultivo:62000	PASTOS PERMANENTES DE 5 O MAS AÑOS-SIN VARIEDAD	Secano
	Recinto:18-149-008-00012-00015	Cultivo:62000	PASTOS PERMANENTES DE 5 O MAS AÑOS-SIN VARIEDAD	Secano
	Recinto:18-149-010-00070-00003	Cultivo:62000	PASTOS PERMANENTES DE 5 O MAS AÑOS-SIN VARIEDAD	Secano

(1) Con incidencias que retienen pago o deniegan el expediente.
 (2) Se calcula sobre superficie declarada admisible.
 (3) Aplicación del artículo 16 bis del RD 147/2023.
 (4) Expediente con algunos recintos de pastos permanentes ubicados en espacios protegidos donde la carga ganadera mínima será 0,1 UGM/ha.

Puede verificar la integridad de una copia de este documento mediante la lectura del código QR adjunto o mediante el acceso a la dirección https://ws050.juntadeandalucia.es/verificarFirma indicando el código de VERIFICACIÓN			
FIRMADO POR	RAQUEL MARIA ESPIN CRESPO	29/01/2025	
VERIFICACIÓN	Pk2jmMURSWMFXCU9VKGJQRQ2Q7H5BP3	PÁG. 1073/2713	



Recinto:18-149-008-00015-00002	Cultivo:62000	PASTOS PERMANENTES DE 5 O MAS AÑOS-SIN VARIEDAD	Secano
Recinto:18-149-010-00068-00001	Cultivo:62000	PASTOS PERMANENTES DE 5 O MAS AÑOS-SIN VARIEDAD	Secano
Recinto:18-149-006-00143-00006	Cultivo:62000	PASTOS PERMANENTES DE 5 O MAS AÑOS-SIN VARIEDAD	Secano
Recinto:18-149-008-00012-00017	Cultivo:62000	PASTOS PERMANENTES DE 5 O MAS AÑOS-SIN VARIEDAD	Secano
Recinto:18-149-008-00012-00016	Cultivo:62000	PASTOS PERMANENTES DE 5 O MAS AÑOS-SIN VARIEDAD	Secano
Recinto:18-149-008-00012-00002	Cultivo:20000	BARBECHO TRADICIONAL-SIN VARIEDAD	Secano
Recinto:18-149-006-00148-00001	Cultivo:62000	PASTOS PERMANENTES DE 5 O MAS AÑOS-SIN VARIEDAD	Secano
Recinto:18-149-010-00070-00004	Cultivo:62000	PASTOS PERMANENTES DE 5 O MAS AÑOS-SIN VARIEDAD	Secano
Recinto:18-149-010-00070-00007	Cultivo:62000	PASTOS PERMANENTES DE 5 O MAS AÑOS-SIN VARIEDAD	Secano
Recinto:18-149-010-00070-00006	Cultivo:62000	PASTOS PERMANENTES DE 5 O MAS AÑOS-SIN VARIEDAD	Secano
Recinto:18-149-010-00077-00003	Cultivo:62000	PASTOS PERMANENTES DE 5 O MAS AÑOS-SIN VARIEDAD	Secano
Recinto:18-149-006-00140-00007	Cultivo:62000	PASTOS PERMANENTES DE 5 O MAS AÑOS-SIN VARIEDAD	Secano
Recinto:18-149-006-00140-00006	Cultivo:62000	PASTOS PERMANENTES DE 5 O MAS AÑOS-SIN VARIEDAD	Secano
Recinto:18-149-010-00070-00005	Cultivo:62000	PASTOS PERMANENTES DE 5 O MAS AÑOS-SIN VARIEDAD	Secano
Recinto:18-149-006-00143-00003	Cultivo:62000	PASTOS PERMANENTES DE 5 O MAS AÑOS-SIN VARIEDAD	Secano
Recinto:18-149-006-00143-00010	Cultivo:62000	PASTOS PERMANENTES DE 5 O MAS AÑOS-SIN VARIEDAD	Secano
Recinto:18-149-006-00140-00009	Cultivo:62000	PASTOS PERMANENTES DE 5 O MAS AÑOS-SIN VARIEDAD	Secano
Recinto:18-149-006-00144-00001	Cultivo:62000	PASTOS PERMANENTES DE 5 O MAS AÑOS-SIN VARIEDAD	Secano
Recinto:18-149-006-00143-00002	Cultivo:62000	PASTOS PERMANENTES DE 5 O MAS AÑOS-SIN VARIEDAD	Secano
Recinto:18-149-006-00143-00005	Cultivo:62000	PASTOS PERMANENTES DE 5 O MAS AÑOS-SIN VARIEDAD	Secano
Recinto:18-149-006-00143-00004	Cultivo:62000	PASTOS PERMANENTES DE 5 O MAS AÑOS-SIN VARIEDAD	Secano
Recinto:18-149-010-00077-00005	Cultivo:62000	PASTOS PERMANENTES DE 5 O MAS AÑOS-SIN VARIEDAD	Secano
Recinto:18-149-006-00143-00007	Cultivo:62000	PASTOS PERMANENTES DE 5 O MAS AÑOS-SIN VARIEDAD	Secano
Recinto:18-149-006-00146-00007	Cultivo:62000	PASTOS PERMANENTES DE 5 O MAS AÑOS-SIN VARIEDAD	Secano
Recinto:18-149-006-00009-00001	Cultivo:62000	PASTOS PERMANENTES DE 5 O MAS AÑOS-SIN VARIEDAD	Secano
Recinto:18-149-006-00146-00009	Cultivo:62000	PASTOS PERMANENTES DE 5 O MAS AÑOS-SIN VARIEDAD	Secano
Recinto:18-149-006-00014-00003	Cultivo:62000	PASTOS PERMANENTES DE 5 O MAS AÑOS-SIN VARIEDAD	Secano
Recinto:18-149-010-00077-00004	Cultivo:62000	PASTOS PERMANENTES DE 5 O MAS AÑOS-SIN VARIEDAD	Secano
Recinto:18-149-010-00080-00001	Cultivo:62000	PASTOS PERMANENTES DE 5 O MAS AÑOS-SIN VARIEDAD	Secano
Recinto:18-149-006-00149-00005	Cultivo:62000	PASTOS PERMANENTES DE 5 O MAS AÑOS-SIN VARIEDAD	Secano
Recinto:18-149-006-00143-00013	Cultivo:62000	PASTOS PERMANENTES DE 5 O MAS AÑOS-SIN VARIEDAD	Secano
Recinto:18-149-006-00143-00008	Cultivo:62000	PASTOS PERMANENTES DE 5 O MAS AÑOS-SIN VARIEDAD	Secano

(1) Con incidencias que retienen pago o deniegan el expediente.

(2) Se calcula sobre superficie declarada admisible.

(3) Aplicación del artículo 16 bis del RD 147/2023.

(4) Expediente con algunos recintos de pastos permanentes ubicados en espacios protegidos donde la carga ganadera mínima será 0,1 UGM/ha.

Puede verificar la integridad de una copia de este documento mediante la lectura del código QR adjunto o mediante el acceso a la dirección <https://ws050.juntadeandalucia.es/verificarFirma> indicando el código de VERIFICACIÓN

FIRMADO POR	RAQUEL MARIA ESPIN CRESPO	29/01/2025
VERIFICACIÓN	Pk2jmMURSWMFXC9UVKGJQR2Q7H5BP3	PÁG. 1074/2713





APELLIDOS Y NOMBRE / RAZÓN SOCIAL
GONZALEZ ESTEVEZ MIGUEL EDUARDO

NIF
****3058*

EXPEDIENTE
1198906

RESOLUCIÓN
CONCESIÓN DE LA AYUDA

DATOS DE MANTENIMIENTO UNIDADES

GRUPO DE PAGO	Sup. Dec. Admisible	Sup. Resuelta	Sobredecl.	% Sobredecl.
ZONAS DE MONTAÑA	3,39	3,39	0,00	0,00

RESUMEN DE PAGOS

	IMPORTE (Euros)			
	RESUELTO	FEADER	MAPA	CAPADR
Pago realizado	315,27	267,98	30,93	16,36

APLICACIÓN DE REDUCCIONES Y PENALIZACIONES (%)

Criterios de subvencionabilidad (1)	Presentación tardía	Omisión declaración	Condicionalidad
0,00	0,00	0,00	0,00

IMPORTE (Euros)

Calculado(2)	Reducción	Penalización	Reducción Penalización (3)	Penalización adicional	Resuelto	FEADER	MAPA	CAPADR
315,27 €	0,00 €	0,00 €	0,00 €	0,00 €	315,27 €	267,98 €	30,93 €	16,36 €
Importe Unitario:	93,00 €	Nuevo Importe Unitario:	93,00 €					

RECINTOS PROPUESTOS

REF.	REFERENCIA SIGPAC	CULTIVO	S/R	USO SIGPAC	Sup. Dec. admisible	Sup. Campo	Sup. Determ.	Sup. Resuelta
1700000005674928	18-125-004-00687-0002	MANGO	S		3,39		3,39	3,39

INCIDENCIAS

INCIDENCIA DESCRIPCIÓN

86119	Carga ganadera NO cumple con el valor mínimo de 0,2 UGM/ha. Recinto:18-125-005-00395-00001 Cultivo:62000 PASTOS PERMANENTES DE 5 O MAS AÑOS-SIN VARIEDAD Secano Carga Ganadera:0 Recinto:18-125-005-00397-00001 Cultivo:62000 PASTOS PERMANENTES DE 5 O MAS AÑOS-SIN VARIEDAD Secano Carga Ganadera:0
86122	Recinto superficie forrajera que realiza la actividad de producción de pastoreo y no declara el o los códigos del Registro de Explotaciones Ganaderas de Andalucía, REGA. Recinto:18-125-005-00395-00001 Cultivo:62000 PASTOS PERMANENTES DE 5 O MAS AÑOS-SIN VARIEDAD Secano Recinto:18-125-005-00397-00001 Cultivo:62000 PASTOS PERMANENTES DE 5 O MAS AÑOS-SIN VARIEDAD Secano
86124	Recinto de forrajera para Cálculo de Carga Ganadera que No pertenece a Explotación. Recinto:18-125-005-00395-00001 Cultivo:62000 PASTOS PERMANENTES DE 5 O MAS AÑOS-SIN VARIEDAD Secano Recinto:18-125-005-00397-00001 Cultivo:62000 PASTOS PERMANENTES DE 5 O MAS AÑOS-SIN VARIEDAD Secano

Datos considerados para el Cálculo de la Carga Ganadera del expediente

Superficie determinada para Cálculo Carga Ganadera: 0,00 ha
Carga Ganadera del Expediente: 0,00 ugm/ha

(1) Con incidencias que retienen pago o deniegan el expediente.

(2) Se calcula sobre superficie declarada admisible.

(3) Aplicación del artículo 16 bis del RD 147/2023.

(4) Expediente con algunos recintos de pastos permanentes ubicados en espacios protegidos donde la carga ganadera mínima será 0,1 UGM/ha.

Puede verificar la integridad de una copia de este documento mediante la lectura del código QR adjunto o mediante el acceso a la dirección <https://ws050.juntadeandalucia.es/verificarFirma> indicando el código de VERIFICACIÓN

FIRMADO POR	RAQUEL MARIA ESPIN CRESPO	29/01/2025
VERIFICACIÓN	Pk2jmMURSWMFXCU9VKGJQRQ2Q7H5BP3	PÁG. 1075/2713





Incidencias de carga ganadera

INCIDENCIA DESCRIPCIÓN

86122	Recinto superficie forrajera que realiza la actividad de producción de pastoreo y no declara el o los códigos del Registro de Explotaciones Ganaderas de Andalucía, REGA. Recinto:18-125-005-00395-00001 Cultivo:62000 PASTOS PERMANENTES DE 5 O MAS AÑOS-SIN VARIEDAD Secano Recinto:18-125-005-00397-00001 Cultivo:62000 PASTOS PERMANENTES DE 5 O MAS AÑOS-SIN VARIEDAD Secano
86124	Recinto de forrajera para Cálculo de Carga Ganadera que No pertenece a Explotación. Recinto:18-125-005-00395-00001 Cultivo:62000 PASTOS PERMANENTES DE 5 O MAS AÑOS-SIN VARIEDAD Secano Recinto:18-125-005-00397-00001 Cultivo:62000 PASTOS PERMANENTES DE 5 O MAS AÑOS-SIN VARIEDAD Secano
86128	Recinto de Forrajeras que no ha contabilizado para Carga Ganadera por no tener una explotación válida para el cálculo de la Carga Ganadera Recinto:18-125-004-00687-00003 Cultivo:62 PASTOS PERMANENTES DE 5 O MAS AÑOS- Recinto:18-125-005-00395-00001 Cultivo:62 PASTOS PERMANENTES DE 5 O MAS AÑOS- Recinto:18-125-005-00397-00001 Cultivo:62 PASTOS PERMANENTES DE 5 O MAS AÑOS-
86133	Recinto de forrajera No solicitado para Cálculo de Carga Ganadera que No pertenece a Explotación. Recinto:18-125-004-00687-00003 Cultivo:62000 PASTOS PERMANENTES DE 5 O MAS AÑOS-SIN VARIEDAD Secano

(1) Con incidencias que retienen pago o deniegan el expediente.

(2) Se calcula sobre superficie declarada admisible.

(3) Aplicación del artículo 16 bis del RD 147/2023.

(4) Expediente con algunos recintos de pastos permanentes ubicados en espacios protegidos donde la carga ganadera mínima será 0,1 UGM/ha.

Puede verificar la integridad de una copia de este documento mediante la lectura del código QR adjunto o mediante el acceso a la dirección <https://ws050.juntadeandalucia.es/verificarFirma> indicando el código de VERIFICACIÓN

FIRMADO POR

RAQUEL MARIA ESPIN CRESPO

29/01/2025

VERIFICACIÓN

Pk2jmMURSWMFCU9VKGJQRQ2Q7H5BP3

PÁG. 1076/2713





APELLIDOS Y NOMBRE / RAZÓN SOCIAL
GONZALEZ GARCIA JOSE

NIF
****8521*

EXPEDIENTE
1235494

RESOLUCIÓN
CONCESIÓN DE LA AYUDA

DATOS DE MANTENIMIENTO UNIDADES

GRUPO DE PAGO	Sup. Dec. Admisible	Sup. Resuelta	Sobredecl.	% Sobredecl.
ZONAS DE MONTAÑA	290,60	290,56	0,04	0,01

RESUMEN DE PAGOS

Pago realizado	IMPORTE (Euros)			
	RESUELTO	FEADER	MAPA	CAPADR
	1.984,35	1.686,70	194,66	102,99

APLICACIÓN DE REDUCCIONES Y PENALIZACIONES (%)

Criterios de subvencionabilidad (1)	Presentación tardía	Omisión declaración	Condicionalidad
0,00	0,00	3,00	0,00

IMPORTE (Euros)

Calculado(2)	Reducción	Penalización	Reducción Penalización (3)	Penalización adicional	Resuelto	FEADER	MAPA	CAPADR
2.046,00 €	0,28 €	0,00 €	0,00 €	0,00 €	1.984,35 €	1.686,70 €	194,66 €	102,99 €
Importe Unitario:	93,00 €	Nuevo Importe Unitario:	7,04 €					

RECINTOS PROPUESTOS

REF.	REFERENCIA SIGPAC	CULTIVO	S/R	USO SIGPAC	Sup. Dec. admisible	Sup. Campo	Sup. Determ.	Sup. Resuelta
-194213	18-171-009-00019-0002	PASTOS PERMANENTES DE 5 O MAS AÑOS	S		15,64		15,64	15,64
-194211	18-171-009-00019-0001	PASTOS PERMANENTES DE 5 O MAS AÑOS	S		30,42		30,42	30,42
-194210	18-171-009-00012-0006	PASTOS PERMANENTES DE 5 O MAS AÑOS	S		124,96		124,96	124,92
-194206	18-171-009-00012-0003	PASTOS PERMANENTES DE 5 O MAS AÑOS	S		7,88		7,88	7,88
-194205	18-171-009-00012-0002	PASTOS PERMANENTES DE 5 O MAS AÑOS	S		2,54		2,54	2,54
-194204	18-171-009-00017-0007	PASTOS PERMANENTES DE 5 O MAS AÑOS	S		0,02		0,02	0,02
-194203	18-171-009-00017-0006	PASTOS PERMANENTES DE 5 O MAS AÑOS	S		5,23		5,23	5,23
-194200	18-171-009-00017-0005	PASTOS PERMANENTES DE 5 O MAS AÑOS	S		4,70		4,70	4,70
-193476	18-171-008-00002-0005	PASTOS PERMANENTES DE 5 O MAS AÑOS	S		4,04		4,04	4,04
-193475	18-171-008-00002-0006	PASTOS PERMANENTES DE 5 O MAS AÑOS	S		8,05		8,05	8,05
-193474	18-171-008-00002-0007	PASTOS PERMANENTES DE 5 O MAS AÑOS	S		26,64		26,64	26,64
-193472	18-171-008-00002-0011	PASTOS PERMANENTES DE 5 O MAS AÑOS	S		2,31		2,31	2,31
1700000005126364	18-171-008-00002-0008	PASTOS PERMANENTES DE 5 O MAS AÑOS	S		58,17		58,17	58,17

INCIDENCIAS

INCIDENCIA DESCRIPCIÓN

256	Solicitud con recintos no declarados en campaña actual con una reducción por omisión de superficie superior al 3% CÓDIGO PARA EL PORCENTAJE DE REDUCCIÓN POR OMISIÓN QUE CORRESPONDE A LA SOLICITUD:3
4272	Verifica que las líneas de declaración de las Solicitudes Únicas no tienen solapes con la capa de Retroactividad Gráfica (ambas de la misma campaña) a nivel de expediente/línea de declaración gráfica de la solicitud. Recinto:18-171-009-00012-00006 Cultivo: - Agregado de la referencia del recinto.:0 Zona de la referencia del recinto.:0 Superficie solapada.:0,04 Id. Incid.:100419085
86119	Carga ganadera NO cumple con el valor mínimo de 0,2 UGM/ha. Recinto:18-171-008-00002-00010 Cultivo:62000 PASTOS PERMANENTES DE 5 O MAS AÑOS-SIN VARIEDAD Secano Carga Ganadera:0,13 Recinto:18-171-009-00016-00001 Cultivo:62000 PASTOS PERMANENTES DE 5 O MAS AÑOS-SIN VARIEDAD Secano Carga Ganadera:0,13 Recinto:18-171-009-00018-00003 Cultivo:62000 PASTOS PERMANENTES DE 5 O MAS AÑOS-SIN VARIEDAD Secano Carga Ganadera:0,13 Recinto:18-171-009-00018-00004 Cultivo:62000 PASTOS PERMANENTES DE 5 O MAS AÑOS-SIN VARIEDAD Secano Carga Ganadera:0,13

(1) Con incidencias que retienen pago o deniegan el expediente.

(2) Se calcula sobre superficie declarada admisible.

(3) Aplicación del artículo 16 bis del RD 147/2023.

(4) Expediente con algunos recintos de pastos permanentes ubicados en espacios protegidos donde la carga ganadera mínima será 0,1 UGM/ha.

Puede verificar la integridad de una copia de este documento mediante la lectura del código QR adjunto o mediante el acceso a la dirección <https://ws050.juntadeandalucia.es/verificarFirma> indicando el código de VERIFICACIÓN

FIRMADO POR

RAQUEL MARIA ESPIN CRESPO

29/01/2025

VERIFICACIÓN

Pk2jmMURSWMFCU9VKGJQRQ2Q7H5BP3

PÁG. 1077/2713





Datos considerados para el Cálculo de la Carga Ganadera del expediente

Superficie determinada para Cálculo Carga Ganadera: 306,20 ha

Carga Ganadera del Expediente: 0,13 ugm/ha (4)

Explotación	Especie	Ugm Calculada para CG
ES181680000005	CAPRINA	2,51
ES181680000005	OVINA	36,30

Recintos Determinados para el Cálculo de Garga Ganadera

REF.	REFERENCIA SIGPAC	CULTIVO	DESCRIPCIÓN CULTIVO	S/R	SUP. RESUELTA (ha)
-194215	18-171-009-00018-00003	62000	PASTOS PERMANENTES DE 5 O MAS AÑOS-SIN VARIEDAD	S	6,87
-194214	18-171-009-00018-00004	62000	PASTOS PERMANENTES DE 5 O MAS AÑOS-SIN VARIEDAD	S	5,27
-194213	18-171-009-00019-00002	62000	PASTOS PERMANENTES DE 5 O MAS AÑOS-SIN VARIEDAD	S	15,64
-194211	18-171-009-00019-00001	62000	PASTOS PERMANENTES DE 5 O MAS AÑOS-SIN VARIEDAD	S	30,42
-194210	18-171-009-00012-00006	62000	PASTOS PERMANENTES DE 5 O MAS AÑOS-SIN VARIEDAD	S	124,92
-194206	18-171-009-00012-00003	62000	PASTOS PERMANENTES DE 5 O MAS AÑOS-SIN VARIEDAD	S	7,88
-194205	18-171-009-00012-00002	62000	PASTOS PERMANENTES DE 5 O MAS AÑOS-SIN VARIEDAD	S	2,54
-194204	18-171-009-00017-00007	62000	PASTOS PERMANENTES DE 5 O MAS AÑOS-SIN VARIEDAD	S	0,02
-194203	18-171-009-00017-00006	62000	PASTOS PERMANENTES DE 5 O MAS AÑOS-SIN VARIEDAD	S	5,23
-194200	18-171-009-00017-00005	62000	PASTOS PERMANENTES DE 5 O MAS AÑOS-SIN VARIEDAD	S	4,70
-194199	18-171-009-00016-00001	62000	PASTOS PERMANENTES DE 5 O MAS AÑOS-SIN VARIEDAD	S	1,15
-193476	18-171-008-00002-00005	62000	PASTOS PERMANENTES DE 5 O MAS AÑOS-SIN VARIEDAD	S	4,04
-193475	18-171-008-00002-00006	62000	PASTOS PERMANENTES DE 5 O MAS AÑOS-SIN VARIEDAD	S	8,05
-193474	18-171-008-00002-00007	62000	PASTOS PERMANENTES DE 5 O MAS AÑOS-SIN VARIEDAD	S	26,64
-193472	18-171-008-00002-00011	62000	PASTOS PERMANENTES DE 5 O MAS AÑOS-SIN VARIEDAD	S	2,31
1700000005126363	18-171-008-00002-00010	62000	PASTOS PERMANENTES DE 5 O MAS AÑOS-SIN VARIEDAD	S	2,35
1700000005126364	18-171-008-00002-00008	62000	PASTOS PERMANENTES DE 5 O MAS AÑOS-SIN VARIEDAD	S	58,17

(1) Con incidencias que retienen pago o deniegan el expediente.

(2) Se calcula sobre superficie declarada admisible.

(3) Aplicación del artículo 16 bis del RD 147/2023.

(4) Expediente con algunos recintos de pastos permanentes ubicados en espacios protegidos donde la carga ganadera mínima será 0,1 UGM/ha.

Puede verificar la integridad de una copia de este documento mediante la lectura del código QR adjunto o mediante el acceso a la dirección <https://ws050.juntadeandalucia.es/verificarFirma> indicando el código de VERIFICACIÓN

FIRMADO POR	RAQUEL MARIA ESPIN CRESPO	29/01/2025	
VERIFICACIÓN	Pk2jmMURSWMFXCU9VKGJQRQ2Q7H5BP3	PÁG. 1078/2713	

**APELLIDOS Y NOMBRE / RAZÓN SOCIAL**

GONZALEZ GARCIA JUAN VICENTE

NIF

****1078*

EXPEDIENTE

1169859

RESOLUCIÓN

CONCESIÓN DE LA AYUDA

DATOS DE MANTENIMIENTO UNIDADES**GRUPO DE PAGO**

ZONAS DE MONTAÑA

**Sup. Dec.
Admisible**

223,30

**Sup.
Resuelta**

209,05

Sobredecl.

14,25

% Sobredecl.

6,38

RESUMEN DE PAGOS

	IMPORTE (Euros)			
	<u>RESUELTO</u>	<u>FEADER</u>	<u>MAPA</u>	<u>CAPADR</u>
Pago realizado	1.670,96	1.420,32	163,92	86,72

APLICACIÓN DE REDUCCIONES Y PENALIZACIONES (%)

<u>Crterios de subvencionabilidad (1)</u>	<u>Presentación tardia</u>	<u>Omisión declaración</u>	<u>Condicionalidad</u>
0,00	0,00	0,00	0,00

IMPORTE (Euros)

<u>Calculado(2)</u>	<u>Reducción</u>	<u>Penalización</u>	<u>Reducción Penalización (3)</u>	<u>Penalización adicional</u>	<u>Resuelto</u>	<u>FEADER</u>	<u>MAPA</u>	<u>CAPADR</u>
2.046,00 €	130,57 €	244,47 €	0,00 €	0,00 €	1.670,96 €	1.420,32 €	163,92 €	86,72 €
Importe Unitario:	93,00 €	Nuevo Importe Unitario:	9,16 €					

(1) Con incidencias que retienen pago o deniegan el expediente.

(2) Se calcula sobre superficie declarada admisible.

(3) Aplicación del artículo 16 bis del RD 147/2023.

(4) Expediente con algunos recintos de pastos permanentes ubicados en espacios protegidos donde la carga ganadera mínima será 0,1 UGM/ha.

Puede verificar la integridad de una copia de este documento mediante la lectura del código QR adjunto o mediante el acceso a la dirección <https://ws050.juntadeandalucia.es/verificarFirma> indicando el código de VERIFICACIÓN

FIRMADO POR

RAQUEL MARIA ESPIN CRESPO

29/01/2025

VERIFICACIÓN

Pk2jmMURSWMFXCU9VKGJRRQ2Q7H5BP3

PÁG. 1079/2713





RECINTOS PROPUESTOS

REF.	REFERENCIA SIGPAC	CULTIVO	S/R	USO SIGPAC	Sup. Dec. admisible	Sup. Campo	Sup. Determ.	Sup. Resulta
-1309204	18-057-052-00110-0001	AVENA	R		0,13		0,13	0,13
-1309201	18-057-052-00148-0001	AVENA	S		0,13		0,13	0,13
-1309200	18-057-052-00148-0005	AVENA	S		0,03		0,03	0,03
-1309199	18-057-052-00148-0004	AVENA	S		0,02		0,02	0,02
-1309198	18-057-052-00148-0003	AVENA	R		0,20		0,20	0,20
-1308893	18-057-058-00602-0001	OLIVAR	R		0,16		0,16	0,16
-1304085	18-057-061-00028-0004	AVENA	S		0,31		0,31	0,31
-1304084	18-057-061-00028-0004	BARBECHO TRADICIONAL	S		0,06		0,06	0,06
-1019769	18-057-058-00914-0001	AVENA	S		0,84		0,84	0,84
-1019767	18-057-058-00896-0022	ALMENDROS	S		0,67		0,67	0,67
-1019763	18-057-058-00735-0002	ALMENDROS	R		0,35		0,35	0,35
-1019762	18-057-058-00684-0002	OLIVAR	R		0,03		0,03	0,03
-1019760	18-057-058-00241-0013	ALMENDROS	S		0,02		0,02	0,02
-1019759	18-057-058-00241-0011	ALMENDROS	S		0,13		0,13	0,13
-1019758	18-057-058-00239-0011	ALMENDROS	S		0,17		0,17	0,17
-1019757	18-057-058-00238-0010	ALMENDROS	S		0,02		0,02	0,02
-1019756	18-057-058-00238-0009	ALMENDROS	S		0,13		0,13	0,13
-1019755	18-057-058-00237-0019	AVENA	S		0,01		0,01	0,01
-1019754	18-057-058-00237-0018	AVENA	S		0,01		0,01	0,01
-1019739	18-057-055-00091-0003	AVENA	S		1,98		1,98	1,98
-1019734	18-057-003-00048-0007	AVENA	S		1,28		1,28	0,00
-768582	18-057-058-00516-0005	OLIVAR	S		1,80		1,80	1,80
-768578	18-057-058-00457-0003	OLIVAR	R		0,14		0,14	0,14
-495292	18-057-037-00490-0002	AVENA	S		1,26		1,26	1,26
-88202	18-057-058-00627-0001	OLIVAR	R		0,06		0,06	0,06
-88188	18-057-058-00627-0002	OLIVAR	R		0,13		0,13	0,13
-86159	18-057-058-00240-0012	ALMENDROS	S		0,19		0,19	0,19
-86158	18-057-037-00364-0013	AVENA	S		1,04		1,04	0,00
-86153	18-057-003-00048-0004	AVENA	S		1,60		1,60	1,60
5248514	18-057-046-00004-0001	CEBADA	S		2,72		2,72	2,72
5248515	18-057-051-00134-0001	CEBADA	S		2,98		2,98	2,98
5248517	18-057-051-00043-0001	CEBADA	S		3,09		3,09	3,09
5248518	18-057-041-00406-0001	AVENA	S		0,88		0,88	0,00
5248841	18-057-046-00008-0001	CEBADA	S		1,06		1,06	1,06
1700000005399117	18-057-003-00080-0003	AVENA	S		0,89		0,89	0,89
1700000005399118	18-057-003-00039-0008	AVENA	S		0,16		0,16	0,16
1700000005399119	18-057-003-00049-0004	AVENA	S		0,17		0,17	0,17
1700000005399120	18-057-003-00083-0001	AVENA	S		1,08		1,08	0,00
1700000005399121	18-057-003-00048-0001	AVENA	S		5,55		5,55	5,55
1700000005399122	18-057-056-00358-0001	CEBADA	R		0,55		0,55	0,55
1700000005399123	18-057-052-00177-0008	AVENA	R		0,39		0,39	0,39
1700000005399124	18-057-003-00080-0004	AVENA	S		0,13		0,13	0,13
1700000005399125	18-057-038-00129-0001	AVENA	S		2,05		2,05	2,05
1700000005399126	18-057-038-00131-0001	AVENA	S		1,60		1,60	1,60
1700000005399127	18-057-056-00222-0001	ALMENDROS	R		0,16		0,16	0,16
1700000005399128	18-057-054-00265-0001	AVENA	S		1,18		1,18	1,18
1700000005399129	18-057-052-00177-0007	AVENA	S		0,54		0,54	0,54
1700000005399130	18-057-052-00177-0009	AVENA	R		0,10		0,10	0,10
1700000005399131	18-057-058-00010-0001	AVENA	S		0,71		0,71	0,71
1700000005399132	18-057-058-00012-0001	AVENA	S		1,99		1,99	1,99
1700000005399133	18-057-058-00013-0001	AVENA	S		2,49		2,49	2,49
1700000005399134	18-057-052-00177-0011	AVENA	R		0,03		0,03	0,03

(1) Con incidencias que retienen pago o deniegan el expediente.
 (2) Se calcula sobre superficie declarada admisible.
 (3) Aplicación del artículo 16 bis del RD 147/2023.
 (4) Expediente con algunos recintos de pastos permanentes ubicados en espacios protegidos donde la carga ganadera mínima será 0,1 UGM/ha.

Puede verificar la integridad de una copia de este documento mediante la lectura del código QR adjunto o mediante el acceso a la dirección https://ws050.juntadeandalucia.es/verificarFirma indicando el código de VERIFICACIÓN			
FIRMADO POR	RAQUEL MARIA ESPIN CRESPO	29/01/2025	
VERIFICACIÓN	Pk2jmMURSWMFCU9VKGJQRQ2Q7H5BP3	PÁG. 1080/2713	



RECINTOS PROPUESTOS

REF.	REFERENCIA SIGPAC	CULTIVO	S/R	USO SIGPAC	Sup. Dec. admisible	Sup. Campo	Sup. Determ.	Sup. Resuelta
170000005399135	18-057-052-00177-0010	AVENA	R		0,08		0,08	0,08
170000005399136	18-057-058-00010-0005	AVENA	S		0,39		0,39	0,39
170000005399137	18-057-058-00010-0002	AVENA	S		0,38		0,38	0,38
170000005399138	18-057-058-00130-0003	AVENA	S		0,07		0,07	0,07
170000005399139	18-057-058-00130-0001	AVENA	S		1,23		1,23	1,23
170000005399142	18-057-058-00011-0004	AVENA	S		0,25		0,25	0,25
170000005399144	18-057-058-00133-0001	AVENA	S		1,71		1,71	1,71
170000005399145	18-057-058-00237-0001	ALMENDROS	S		1,99		1,99	1,99
170000005399146	18-057-058-00238-0004	ALMENDROS	S		0,06		0,06	0,06
170000005399147	18-057-058-00098-0001	ALMENDROS	S		1,56		1,56	1,56
170000005399149	18-057-058-00176-0001	GUISANTES	S		0,38		0,38	0,38
170000005399150	18-057-058-00909-0001	GUISANTES	S		0,34		0,34	0,34
170000005399151	18-057-058-00214-0001	GUISANTES	S		0,32		0,32	0,32
170000005399152	18-057-058-00217-0001	GUISANTES	S		0,87		0,87	0,87
170000005399153	18-057-058-00221-0001	AVENA	S		1,18		1,18	1,18
170000005399154	18-057-058-00206-0035	AVENA	S		0,61	0,61	0,61	0,61
170000005399158	18-057-058-00238-0008	ALMENDROS	S		0,03		0,03	0,03
170000005399160	18-057-002-00331-0001	CEBADA	S		2,09		2,09	2,09
170000005399161	18-057-037-00173-0001	BARBECHO TRADICIONAL	R		0,09		0,09	0,00
170000005399162	18-057-037-00174-0005	BARBECHO TRADICIONAL	R		0,51		0,51	0,00
170000005399163	18-057-037-00175-0001	BARBECHO TRADICIONAL	R		0,10		0,10	0,00
170000005399168	18-057-049-00028-0001	CEBADA	S		2,07		2,07	2,07
170000005399169	18-057-049-00041-0001	CEBADA	S		1,44		1,44	1,44
170000005399170	18-057-049-00035-0001	CEBADA	S		0,95		0,95	0,95
170000005399175	18-057-058-00631-0001	BARBECHO TRADICIONAL	R		0,09		0,09	0,00
170000005399176	18-057-058-00632-0001	BARBECHO TRADICIONAL	R		0,09		0,09	0,00
170000005399177	18-057-058-00574-0003	AVENA	S		0,42		0,42	0,42
170000005399178	18-057-058-00616-0003	ALMENDROS	R		0,12		0,12	0,00
170000005399179	18-057-047-00049-0001	TRIGO BLANDO	S		3,87		3,87	3,87
170000005399180	18-057-039-00044-0001	TRIGO BLANDO	S		1,65		1,65	1,65
170000005399181	18-057-049-00033-0001	CEBADA	S		0,35		0,35	0,35
170000005399182	18-057-037-00180-0002	BARBECHO TRADICIONAL	R		0,20		0,20	0,20
170000005399183	18-057-058-00689-0004	ALMENDROS	R		0,05		0,05	0,05
170000005399184	18-057-058-00684-0001	BARBECHO TRADICIONAL	R		0,11		0,11	0,11
170000005399185	18-057-058-00672-0001	BARBECHO TRADICIONAL	R		0,14		0,14	0,14
170000005399187	18-057-049-00037-0001	CEBADA	S		1,62		1,62	1,62
170000005399188	18-057-058-00470-0002	BARBECHO TRADICIONAL	R		0,35		0,35	0,35
170000005399189	18-057-058-00472-0001	BARBECHO TRADICIONAL	R		0,20		0,20	0,20
170000005399190	18-057-058-00613-0003	BARBECHO TRADICIONAL	R		0,13		0,13	0,13
170000005399191	18-057-058-00712-0001	ALMENDROS	R		0,25		0,25	0,25
170000005399194	18-057-058-00844-0001	GUISANTES	S		1,30		1,30	1,30
170000005399195	18-057-058-00644-0001	BARBECHO TRADICIONAL	R		0,36		0,36	0,36
170000005399196	18-057-058-00640-0002	BARBECHO TRADICIONAL	R		0,07		0,07	0,07
170000005399197	18-057-058-00643-0001	BARBECHO TRADICIONAL	R		0,09		0,09	0,09
170000005399198	18-057-058-00666-0001	ALMENDROS	R		0,29		0,29	0,29
170000005399199	18-057-056-00215-0002	OLIVAR	R		0,20		0,20	0,20
170000005399200	18-057-062-00098-0001	AVENA	S		0,85		0,85	0,85
170000005399201	18-057-058-00917-0011	TRIGO BLANDO	S		4,05		4,05	4,05
170000005399202	18-057-060-00034-0001	GUISANTES	S		0,90		0,90	0,00
170000005399203	18-057-058-00865-0001	GUISANTES	S		1,40		1,40	1,40
170000005399204	18-057-058-00915-0002	AVENA	S		1,70		1,70	1,70
170000005399205	18-057-054-00312-0001	CEBADA	S		2,06		2,06	2,06

(1) Con incidencias que retienen pago o deniegan el expediente.

(2) Se calcula sobre superficie declarada admisible.

(3) Aplicación del artículo 16 bis del RD 147/2023.

(4) Expediente con algunos recintos de pastos permanentes ubicados en espacios protegidos donde la carga ganadera mínima será 0,1 UGM/ha.

Puede verificar la integridad de una copia de este documento mediante la lectura del código QR adjunto o mediante el acceso a la dirección <https://ws050.juntadeandalucia.es/verificarFirma> indicando el código de VERIFICACIÓN

FIRMADO POR

RAQUEL MARIA ESPIN CRESPO

29/01/2025

VERIFICACIÓN

Pk2jmMURSWMFXCU9VKGJRQ2Q7H5BP3

PÁG. 1081/2713





RECINTOS PROPUESTOS

REF.	REFERENCIA SIGPAC	CULTIVO	S/R	USO SIGPAC	Sup. Dec. admisible	Sup. Campo	Sup. Determ.	Sup. Resuelta
170000005399206	18-057-055-00064-0001	CEBADA	S		0,83		0,83	0,83
170000005399207	18-057-055-00065-0001	CEBADA	S		1,23		1,23	1,23
170000005399208	18-057-058-00706-0001	ALMENDROS	R		0,11		0,11	0,11
170000005399209	18-057-058-00707-0002	ALMENDROS	R		0,19		0,19	0,19
170000005399210	18-057-058-00689-0001	ALMENDROS	R		0,19		0,19	0,19
170000005399211	18-057-058-00688-0002	BARBECHO TRADICIONAL	R		0,21		0,21	0,21
170000005399214	18-057-062-00099-0001	AVENA	S		0,69		0,69	0,69
170000005399215	18-057-062-00100-0001	AVENA	S		0,58		0,58	0,58
170000005399216	18-057-037-00180-0004	OLIVAR	R		0,07		0,07	0,07
170000005399217	18-057-058-00689-0003	ALMENDROS	R		0,04		0,04	0,04
170000005399218	18-057-058-00643-0008	OLIVAR	R		0,21		0,21	0,21
170000005399219	18-057-058-00643-0002	OLIVAR	R		0,70		0,70	0,70
170000005399220	18-057-062-00086-0001	GUISANTES	S		0,56		0,56	0,56
170000005399221	18-057-062-00087-0001	GUISANTES	S		0,83		0,83	0,83
170000005399222	18-057-062-00192-0003	GUISANTES	S		0,69		0,69	0,69
170000005399223	18-057-059-00048-0006	AVENA	S		0,71		0,71	0,71
170000005399224	18-057-037-00496-0004	AVENA	S		0,42		0,42	0,42
170000005399225	18-057-052-00107-0004	OLIVAR	R		0,08		0,08	0,08
170000005399226	18-057-052-00111-0002	OLIVAR	S		0,06		0,06	0,06
170000005399227	18-057-052-00137-0002	OLIVAR	S		0,15		0,15	0,15
170000005399236	18-057-039-00085-0001	AVENA	S		1,06		1,06	1,06
170000005399237	18-057-048-00017-0001	AVENA	S		1,55		1,55	0,00
170000005399238	18-057-058-00653-0002	BARBECHO TRADICIONAL	R		0,23		0,23	0,23
170000005399239	18-057-039-00129-0001	ALMENDROS	S		1,54		1,54	1,54
170000005399242	18-057-039-00175-0001	TRIGO BLANDO	S		1,02		1,02	1,02
170000005399244	18-057-061-00009-0001	GUISANTES	S		0,71		0,71	0,71
170000005399245	18-057-061-00007-0001	GUISANTES	S		0,68		0,68	0,68
170000005399247	18-057-059-00048-0007	AVENA	S		0,52		0,52	0,52
170000005399248	18-057-058-00025-0013	AVENA	S		0,28		0,28	0,00
170000005399249	18-057-058-00028-0001	GUISANTES	S		3,67		3,67	3,67
170000005399250	18-057-058-00030-0015	AVENA	S		0,12		0,12	0,00
170000005399251	18-057-061-00012-0001	GUISANTES	S		0,24		0,24	0,24
170000005399252	18-057-052-00145-0001	OLIVAR	S		0,28		0,28	0,28
170000005399253	18-057-056-00216-0001	OLIVAR	R		0,32		0,32	0,32
170000005399254	18-057-052-00147-0002	OLIVAR	S		0,30		0,30	0,00
170000005399260	18-057-056-00627-0002	OLIVAR	R		0,01		0,01	0,01
170000005399261	18-057-056-00629-0002	OLIVAR	R		0,04		0,04	0,04
170000005399262	18-057-056-00630-0001	OLIVAR	R		0,23		0,23	0,23
170000005399263	18-057-056-00651-0004	OLIVAR	S		0,12		0,12	0,12
170000005399264	18-057-056-00389-0001	OLIVAR	R		0,06		0,06	0,06
170000005399265	18-057-056-00613-0001	OLIVAR	R		0,16		0,16	0,16
170000005399266	18-057-056-00240-0001	OLIVAR	R		0,12		0,12	0,12
170000005399267	18-057-056-00241-0001	OLIVAR	R		0,38		0,38	0,38
170000005399268	18-057-056-00242-0001	OLIVAR	R		0,13		0,13	0,13
170000005399269	18-057-056-00267-0002	OLIVAR	R		0,01		0,01	0,01
170000005399271	18-057-058-00640-0003	OLIVAR	S		0,01		0,01	0,01
170000005399272	18-057-058-00689-0002	ALMENDROS	R		0,01		0,01	0,01
170000005399273	18-057-058-00666-0004	ALMENDROS	R		0,02		0,02	0,02
170000005399274	18-057-058-00666-0003	ALMENDROS	R		0,01		0,01	0,01
170000005399275	18-057-055-00069-0018	AVENA	S		0,53		0,53	0,53
170000005399276	18-057-055-00107-0001	AVENA	S		2,57		2,57	2,57
170000005399279	18-057-058-00640-0001	OLIVAR	R		0,02		0,02	0,02

(1) Con incidencias que retienen pago o deniegan el expediente.
 (2) Se calcula sobre superficie declarada admisible.
 (3) Aplicación del artículo 16 bis del RD 147/2023.
 (4) Expediente con algunos recintos de pastos permanentes ubicados en espacios protegidos donde la carga ganadera mínima será 0,1 UGM/ha.

Puede verificar la integridad de una copia de este documento mediante la lectura del código QR adjunto o mediante el acceso a la dirección https://ws050.juntadeandalucia.es/verificarFirma indicando el código de VERIFICACIÓN			
FIRMADO POR	RAQUEL MARIA ESPIN CRESPO	29/01/2025	
VERIFICACIÓN	Pk2jmMURSWMFCU9VKGJRQ2Q7H5BP3	PÁG. 1082/2713	



RECINTOS PROPUESTOS

REF.	REFERENCIA SIGPAC	CULTIVO	S/R	USO SIGPAC	Sup. Dec. admisible	Sup. Campo	Sup. Determ.	Sup. Resuelta
170000005399280	18-057-058-00643-0009	OLIVAR	R		0,02		0,02	0,02
170000005399281	18-057-052-00020-0002	OLIVAR	S		0,10		0,10	0,10
170000005399282	18-057-058-00206-0011	OLIVAR	S		0,01		0,01	0,01
170000005399283	18-057-058-00206-0033	OLIVAR	S		0,04		0,04	0,04
170000005399285	18-057-058-00206-0015	OLIVAR	S		0,02		0,02	0,02
170000005399286	18-057-058-00208-0004	OLIVAR	S		0,09		0,09	0,09
170000005399292	18-057-058-00208-0015	OLIVAR	S		0,01		0,01	0,01
170000005399293	18-057-058-00516-0042	OLIVAR	S		0,71		0,71	0,71
170000005399294	18-057-058-00238-0001	OLIVAR	R		0,05		0,05	0,05
170000005399295	18-057-058-00757-0001	OLIVAR	R		0,47		0,47	0,47
170000005399296	18-057-058-00238-0002	ALMENDROS	S		0,23		0,23	0,23
170000005399297	18-057-058-00666-0002	ALMENDROS	R		0,03		0,03	0,03
170000005399298	18-057-002-00277-0001	GUISANTES	S		1,43		1,43	1,43
170000005399299	18-057-054-00311-0002	CEBADA	S		1,21		1,21	1,21
170000005399300	18-057-002-00245-0001	AVENA	S		1,66		1,66	1,66
170000005399301	18-057-058-00657-0001	BARBECHO TRADICIONAL	R		0,11		0,11	0,11
170000005399302	18-057-058-00329-0019	BARBECHO TRADICIONAL	R		0,06		0,06	0,06
170000005399303	18-057-058-00329-0020	BARBECHO TRADICIONAL	R		0,04		0,04	0,04
170000005399304	18-057-058-00675-0002	ALMENDROS	R		0,07		0,07	0,07
170000005399305	18-057-058-00329-0018	BARBECHO TRADICIONAL	R		0,08		0,08	0,08
170000005399306	18-057-058-00329-0006	OLIVAR	S		1,22		1,22	1,22
170000005399307	18-057-058-00455-0001	OLIVAR	R		0,15		0,15	0,15
170000005399308	18-057-037-00174-0001	OLIVAR	S		0,04		0,04	0,04
170000005399309	18-057-037-00174-0002	OLIVAR	S		0,35		0,35	0,35
170000005399310	18-057-056-00958-0002	ALMENDROS	R		0,19		0,19	0,19
170000005399311	18-057-002-00250-0001	AVENA	S		0,61		0,61	0,61
170000005399312	18-057-046-00184-0001	AVENA	S		0,44		0,44	0,44
170000005399313	18-057-056-01156-0001	CEBADA	S		0,32		0,32	0,32
170000005399314	18-057-058-00248-0003	TRIGO BLANDO	S		0,24		0,24	0,24
170000005399315	18-057-058-00864-0001	BARBECHO TRADICIONAL	S		0,73		0,73	0,73
170000005399316	18-057-001-00106-0001	TRIGO BLANDO	S		3,01		3,01	3,01
170000005399317	18-057-001-00107-0001	TRIGO BLANDO	S		1,07		1,07	1,07
170000005399318	18-024-010-00056-0004	CEBADA	S		1,79		1,79	1,79
170000005399319	18-057-058-00075-0001	TRIGO BLANDO	S		0,65		0,65	0,00
170000005399320	18-057-058-00206-0002	TRIGO BLANDO	S		2,21		2,21	2,21
170000005399321	18-057-058-00200-0001	ALMENDROS	S		1,83		1,83	1,83
170000005399322	18-057-058-00074-0001	TRIGO BLANDO	S		0,29		0,29	0,29
170000005399324	18-057-058-00071-0001	TRIGO BLANDO	S		3,15		3,15	3,15
170000005399325	18-057-058-00073-0001	TRIGO BLANDO	S		1,09		1,09	1,09
170000005399326	18-057-058-00329-0022	BARBECHO TRADICIONAL	R		0,04		0,04	0,04
170000005399327	18-057-058-00329-0021	BARBECHO TRADICIONAL	R		0,08		0,08	0,00
170000005399328	18-057-058-00329-0024	BARBECHO TRADICIONAL	R		0,03		0,03	0,03
170000005399329	18-057-058-00329-0023	BARBECHO TRADICIONAL	R		0,04		0,04	0,04
170000005399330	18-057-051-00190-0005	AVENA	S		2,53		2,53	2,53
170000005399334	18-057-051-00182-0001	CEBADA	S		2,39		2,39	2,39
170000005399338	18-057-046-00170-0002	CEBADA	S		1,34		1,34	1,34
170000005399339	18-057-037-00364-0002	AVENA	S		2,73		2,73	0,00
170000005399340	18-057-037-00332-0001	AVENA	S		1,72		1,72	1,72
170000005399341	18-057-037-09500-0023	AVENA	S		0,42		0,42	0,42
170000005399342	18-057-001-00014-0001	TRIGO BLANDO	S		0,91		0,91	0,91
170000005399343	18-024-010-00056-0001	CEBADA	S		4,19		4,19	4,19
170000005399346	18-057-037-00388-0001	ALMENDROS	S		2,09		2,09	2,09

(1) Con incidencias que retienen pago o deniegan el expediente.
 (2) Se calcula sobre superficie declarada admisible.
 (3) Aplicación del artículo 16 bis del RD 147/2023.
 (4) Expediente con algunos recintos de pastos permanentes ubicados en espacios protegidos donde la carga ganadera mínima será 0,1 UGM/ha.

Puede verificar la integridad de una copia de este documento mediante la lectura del código QR adjunto o mediante el acceso a la dirección https://ws050.juntadeandalucia.es/verificarFirma indicando el código de VERIFICACIÓN			
FIRMADO POR	RAQUEL MARIA ESPIN CRESPO	29/01/2025	
VERIFICACIÓN	Pk2jmMURSWMFXCU9VKGJQRQ2Q7H5BP3	PÁG. 1083/2713	



RECINTOS PROPUESTOS

REF.	REFERENCIA SIGPAC	CULTIVO	S/R	USO SIGPAC	Sup. Dec. admisible	Sup. Campo	Sup. Determ.	Sup. Resuelta
170000005399347	18-057-037-00365-0001	AVENA	S		2,36		2,36	0,00
170000005399350	18-057-046-00194-0002	AVENA	S		1,31		1,31	1,31
170000005399351	18-057-039-00052-0001	AVENA	S		6,12		6,12	6,12
170000005399352	18-057-039-00083-0001	AVENA	S		3,58		3,58	3,58
170000005399353	18-057-039-00080-0001	AVENA	S		2,03		2,03	2,03
170000005399354	18-057-039-00024-0002	TRIGO BLANDO	S		1,11		1,11	1,11
170000005399355	18-057-039-00002-0001	TRIGO BLANDO	S		1,08		1,08	1,08
170000005399356	18-057-039-00060-0001	AVENA	S		3,41		3,41	3,41
170000005399357	18-057-039-00071-0001	AVENA	S		1,29		1,29	1,29
170000005399358	18-057-039-00045-0001	TRIGO BLANDO	S		0,98		0,98	0,98
170000005399361	18-057-051-00190-0004	AVENA	S		1,15		1,15	1,15
170000005399362	18-057-052-00011-0002	AVENA	S		0,48		0,48	0,48
170000005399363	18-057-058-00861-0001	TRIGO BLANDO	S		0,71		0,71	0,71
170000005399365	18-057-058-00516-0002	BARBECHO TRADICIONAL	S		0,73		0,73	0,73
170000005399367	18-057-061-00028-0002	AVENA	S		0,13		0,13	0,13
170000005399370	18-057-061-00028-0003	GUISANTES	S		0,38		0,38	0,38
170000005399371	18-057-061-00028-0023	GUISANTES	S		0,09		0,09	0,09
170000005399372	18-057-038-00083-0001	AVENA	S		2,50		2,50	2,50
170000005399373	18-057-061-00028-0004	GUISANTES	S		0,78		0,78	0,78
170000005399374	18-057-038-00206-0001	AVENA	S		5,55		5,55	5,55
170000005399376	18-057-046-00193-0003	AVENA	S		4,53		4,53	4,53
170000005399377	18-057-038-00170-0001	TRIGO BLANDO	S		1,62		1,62	1,62
170000005399378	18-057-058-00237-0011	ALMENDROS	S		0,12		0,12	0,12
170000005399379	18-057-058-00211-0001	ALMENDROS	S		0,62		0,62	0,62
170000005399380	18-057-058-00237-0006	ALMENDROS	S		1,00		1,00	1,00
170000005399381	18-057-058-00516-0018	ALMENDROS	S		0,04		0,04	0,04
170000005399382	18-057-058-00516-0019	ALMENDROS	S		0,08		0,08	0,08
170000005399383	18-057-058-00516-0020	ALMENDROS	S		0,06		0,06	0,06
170000005399384	18-057-058-00516-0021	ALMENDROS	S		0,03		0,03	0,03
170000005399385	18-057-058-00516-0022	ALMENDROS	S		0,05		0,05	0,05
170000005399386	18-057-058-00516-0023	ALMENDROS	S		0,17		0,17	0,17
170000005399387	18-057-058-00516-0024	ALMENDROS	S		0,05		0,05	0,05
170000005399388	18-057-058-00516-0025	ALMENDROS	S		0,08		0,08	0,08
170000005399389	18-057-058-00516-0026	ALMENDROS	S		0,09		0,09	0,09
170000005399390	18-057-058-00516-0027	ALMENDROS	S		0,05		0,05	0,05
170000005399391	18-057-058-00516-0017	ALMENDROS	S		0,06		0,06	0,06
170000005399392	18-057-058-00516-0016	ALMENDROS	S		0,06		0,06	0,06
170000005399393	18-057-058-00516-0015	ALMENDROS	S		0,08		0,08	0,08
170000005399394	18-057-058-00516-0001	ALMENDROS	S		0,69		0,69	0,69
170000005399395	18-057-058-00241-0003	ALMENDROS	S		1,37		1,37	1,37
170000005399396	18-057-006-00036-0001	ALMENDROS	S		2,69		2,69	2,69
170000005399397	18-057-006-00037-0001	ALMENDROS	S		2,18		2,18	2,18
170000005399398	18-057-058-00239-0001	ALMENDROS	S		0,70		0,70	0,70
170000005399399	18-057-058-00240-0003	ALMENDROS	S		0,28		0,28	0,28
170000005399400	18-057-058-00862-0001	ALMENDROS	S		0,81		0,81	0,81
170000005399401	18-057-058-00516-0041	ALMENDROS	S		0,01		0,01	0,01
170000005399402	18-057-058-00516-0040	ALMENDROS	S		0,01		0,01	0,01
170000005399404	18-057-041-00229-0001	ALMENDROS	S		1,22		1,22	1,22
170000005399405	18-057-041-00350-0001	ALMENDROS	S		3,88		3,88	3,88
170000005399406	18-057-039-00119-0001	ALMENDROS	S		1,64		1,64	1,64
170000005399407	18-057-039-00120-0001	ALMENDROS	S		1,94		1,94	1,94
170000005399408	18-057-006-00059-0001	ALMENDROS	S		0,99		0,99	0,99

(1) Con incidencias que retienen pago o deniegan el expediente.
 (2) Se calcula sobre superficie declarada admisible.
 (3) Aplicación del artículo 16 bis del RD 147/2023.
 (4) Expediente con algunos recintos de pastos permanentes ubicados en espacios protegidos donde la carga ganadera mínima será 0,1 UGM/ha.

Puede verificar la integridad de una copia de este documento mediante la lectura del código QR adjunto o mediante el acceso a la dirección https://ws050.juntadeandalucia.es/verificarFirma indicando el código de VERIFICACIÓN			
FIRMADO POR	RAQUEL MARIA ESPIN CRESPO	29/01/2025	
VERIFICACIÓN	Pk2jmMURSWMFCU9VKGJRQ2Q7H5BP3	PÁG. 1084/2713	



RECINTOS PROPUESTOS

REF.	REFERENCIA SIGPAC	CULTIVO	S/R	USO SIGPAC	Sup. Dec. admisible	Sup. Campo	Sup. Determ.	Sup. Resuelta
170000005399409	18-057-006-00081-0001	ALMENDROS	S		0,62		0,62	0,62
170000005399410	18-057-006-00054-0001	ALMENDROS	S		4,87		4,87	4,87

INCIDENCIAS

INCIDENCIA DESCRIPCIÓN

- 218 Superficie bruta de cruce en un recinto en el conjunto de las solicitudes supera superficie total que SIGPAC establece para él.
 Recinto:18-057-058-00025-00013 Cultivo:8000 AVENA-SIN VARIEDAD Secano Suma de superficies declaradas para este recinto por todos los solicitantes (Áreas):56 Superficie SIGPAC medida para este recinto (Áreas):28 Exceso de superficie declarada (Hectáreas):0,28 Suma de superficies declaradas para este recinto por el solicitante (Áreas):28
 Recinto:18-057-058-00030-00015 Cultivo:8000 AVENA-SIN VARIEDAD Secano Suma de superficies declaradas para este recinto por todos los solicitantes (Áreas):24 Superficie SIGPAC medida para este recinto (Áreas):12 Exceso de superficie declarada (Hectáreas):0,12 Suma de superficies declaradas para este recinto por el solicitante (Áreas):12
- 242 Recinto pendiente de acreditación de titularidad.
 Recinto:18-057-003-00048-00007 Cultivo:8000 AVENA-SIN VARIEDAD Secano
 Recinto:18-057-003-00083-00001 Cultivo:8000 AVENA-SIN VARIEDAD Secano
 Recinto:18-057-037-00173-00001 Cultivo:20000 BARBECHO TRADICIONAL-SIN VARIEDAD Regadío
 Recinto:18-057-037-00174-00005 Cultivo:20000 BARBECHO TRADICIONAL-SIN VARIEDAD Regadío
 Recinto:18-057-037-00175-00001 Cultivo:20000 BARBECHO TRADICIONAL-SIN VARIEDAD Regadío
 Recinto:18-057-037-00364-00002 Cultivo:8000 AVENA-SIN VARIEDAD Secano
 Recinto:18-057-037-00364-00013 Cultivo:8000 AVENA-SIN VARIEDAD Secano
 Recinto:18-057-037-00365-00001 Cultivo:8000 AVENA-SIN VARIEDAD Secano
 Recinto:18-057-041-00406-00001 Cultivo:8000 AVENA-SIN VARIEDAD Secano
 Recinto:18-057-046-00194-00004 Cultivo:62000 PASTOS PERMANENTES DE 5 O MAS AÑOS-SIN VARIEDAD Secano
 Recinto:18-057-048-00017-00001 Cultivo:8000 AVENA-SIN VARIEDAD Secano
 Recinto:18-057-052-00147-00002 Cultivo:101010 OLIVAR-PICUAL Secano
 Recinto:18-057-058-00025-00013 Cultivo:8000 AVENA-SIN VARIEDAD Secano
 Recinto:18-057-058-00030-00015 Cultivo:8000 AVENA-SIN VARIEDAD Secano
 Recinto:18-057-058-00075-00001 Cultivo:1000 TRIGO BLANDO-SIN VARIEDAD Secano
 Recinto:18-057-058-00237-00004 Cultivo:62000 PASTOS PERMANENTES DE 5 O MAS AÑOS-SIN VARIEDAD Secano
 Recinto:18-057-058-00329-00021 Cultivo:20000 BARBECHO TRADICIONAL-SIN VARIEDAD Regadío
 Recinto:18-057-058-00616-00003 Cultivo:104020 ALMENDROS-GUARA Regadío
 Recinto:18-057-058-00631-00001 Cultivo:20000 BARBECHO TRADICIONAL-SIN VARIEDAD Regadío
 Recinto:18-057-058-00632-00001 Cultivo:20000 BARBECHO TRADICIONAL-SIN VARIEDAD Regadío
 Recinto:18-057-060-00034-00001 Cultivo:40000 GUI SANTES-SIN VARIEDAD Secano
- 4272 Verifica que las líneas de declaración de las Solicitudes Únicas no tienen solapes con la capa de Retroactividad Gráfica (ambas de la misma campaña) a nivel de expediente/línea de declaración gráfica de la solicitud.
 Recinto:18-057-058-00238-00003 Cultivo: - Agregado de la referencia del recinto.:0 Zona de la referencia del recinto.:0 Superficie solapada.:0,03 Id. Incid.:100418113
 Recinto:18-057-058-00238-00003 Cultivo: - Agregado de la referencia del recinto.:0 Zona de la referencia del recinto.:0 Superficie solapada.:0,04 Id. Incid.:100418112
- 86119 Carga ganadera NO cumple con el valor mínimo de 0,2 UGM/ha.
 Recinto:18-057-003-00048-00005 Cultivo:62000 PASTOS PERMANENTES DE 5 O MAS AÑOS-SIN VARIEDAD Secano Carga Ganadera:0
 Recinto:18-057-003-00048-00006 Cultivo:62000 PASTOS PERMANENTES DE 5 O MAS AÑOS-SIN VARIEDAD Secano Carga Ganadera:0
 Recinto:18-057-003-00050-00002 Cultivo:62000 PASTOS PERMANENTES DE 5 O MAS AÑOS-SIN VARIEDAD Secano Carga Ganadera:0
 Recinto:18-057-003-00080-00005 Cultivo:62000 PASTOS PERMANENTES DE 5 O MAS AÑOS-SIN VARIEDAD Secano Carga Ganadera:0
 Recinto:18-057-003-00080-00007 Cultivo:62000 PASTOS PERMANENTES DE 5 O MAS AÑOS-SIN VARIEDAD Secano Carga Ganadera:0
 Recinto:18-057-037-00364-00012 Cultivo:62000 PASTOS PERMANENTES DE 5 O MAS AÑOS-SIN VARIEDAD Secano Carga Ganadera:0
 Recinto:18-057-037-00364-00014 Cultivo:62000 PASTOS PERMANENTES DE 5 O MAS AÑOS-SIN VARIEDAD Secano Carga Ganadera:0
 Recinto:18-057-037-00496-00002 Cultivo:62000 PASTOS PERMANENTES DE 5 O MAS AÑOS-SIN VARIEDAD Secano Carga Ganadera:0
 Recinto:18-057-046-00194-00004 Cultivo:62000 PASTOS PERMANENTES DE 5 O MAS AÑOS-SIN VARIEDAD Secano Carga Ganadera:0
 Recinto:18-057-058-00011-00001 Cultivo:62000 PASTOS PERMANENTES DE 5 O MAS AÑOS-SIN VARIEDAD Secano Carga Ganadera:0

(1) Con incidencias que retienen pago o deniegan el expediente.
 (2) Se calcula sobre superficie declarada admisible.
 (3) Aplicación del artículo 16 bis del RD 147/2023.
 (4) Expediente con algunos recintos de pastos permanentes ubicados en espacios protegidos donde la carga ganadera mínima será 0,1 UGM/ha.

Puede verificar la integridad de una copia de este documento mediante la lectura del código QR adjunto o mediante el acceso a la dirección <https://ws050.juntadeandalucia.es/verificarFirma> indicando el código de VERIFICACIÓN

FIRMADO POR	RAQUEL MARIA ESPIN CRESPO	29/01/2025
VERIFICACIÓN	Pk2jmMURSWMFXCU9VKGJRQ2Q7H5BP3	PÁG. 1085/2713





INCIDENCIAS

INCIDENCIA DESCRIPCIÓN

	Ganadera:0	Recinto:18-057-058-00237-00004	Cultivo:62000	PASTOS PERMANENTES DE 5 O MAS AÑOS-SIN VARIEDAD	Secano	Carga
	Ganadera:0	Recinto:18-057-058-00237-00005	Cultivo:62000	PASTOS PERMANENTES DE 5 O MAS AÑOS-SIN VARIEDAD	Secano	Carga
	Ganadera:0	Recinto:18-057-058-00238-00003	Cultivo:62000	PASTOS PERMANENTES DE 5 O MAS AÑOS-SIN VARIEDAD	Secano	Carga
	Ganadera:0	Recinto:18-057-058-00239-00003	Cultivo:62000	PASTOS PERMANENTES DE 5 O MAS AÑOS-SIN VARIEDAD	Secano	Carga
	Ganadera:0	Recinto:18-057-058-00239-00004	Cultivo:62000	PASTOS PERMANENTES DE 5 O MAS AÑOS-SIN VARIEDAD	Secano	Carga
	Ganadera:0	Recinto:18-057-058-00240-00004	Cultivo:62000	PASTOS PERMANENTES DE 5 O MAS AÑOS-SIN VARIEDAD	Secano	Carga
	Ganadera:0	Recinto:18-057-058-00241-00004	Cultivo:62000	PASTOS PERMANENTES DE 5 O MAS AÑOS-SIN VARIEDAD	Secano	Carga
	Ganadera:0	Recinto:18-057-058-00694-00006	Cultivo:62000	PASTOS PERMANENTES DE 5 O MAS AÑOS-SIN VARIEDAD	Secano	Carga
	Ganadera:0	Recinto:18-057-058-00864-00006	Cultivo:62000	PASTOS PERMANENTES DE 5 O MAS AÑOS-SIN VARIEDAD	Secano	Carga
86121	Recinto superficie forrajera que no realiza la actividad de producción de pastoreo.	Recinto:18-057-003-00048-00005	Cultivo:62000	PASTOS PERMANENTES DE 5 O MAS AÑOS-SIN VARIEDAD	Secano	Actividad Agraria del recinto:5
	Recinto:18-057-003-00048-00006	Cultivo:62000	PASTOS PERMANENTES DE 5 O MAS AÑOS-SIN VARIEDAD	Secano	Actividad Agraria del recinto:5	
	Recinto:18-057-003-00050-00002	Cultivo:62000	PASTOS PERMANENTES DE 5 O MAS AÑOS-SIN VARIEDAD	Secano	Actividad Agraria del recinto:5	
	Recinto:18-057-003-00080-00005	Cultivo:62000	PASTOS PERMANENTES DE 5 O MAS AÑOS-SIN VARIEDAD	Secano	Actividad Agraria del recinto:5	
	Recinto:18-057-003-00080-00007	Cultivo:62000	PASTOS PERMANENTES DE 5 O MAS AÑOS-SIN VARIEDAD	Secano	Actividad Agraria del recinto:5	
	Recinto:18-057-037-00364-00012	Cultivo:62000	PASTOS PERMANENTES DE 5 O MAS AÑOS-SIN VARIEDAD	Secano	Actividad Agraria del recinto:5	
	Recinto:18-057-037-00364-00014	Cultivo:62000	PASTOS PERMANENTES DE 5 O MAS AÑOS-SIN VARIEDAD	Secano	Actividad Agraria del recinto:5	
	Recinto:18-057-037-00496-00002	Cultivo:62000	PASTOS PERMANENTES DE 5 O MAS AÑOS-SIN VARIEDAD	Secano	Actividad Agraria del recinto:5	
	Recinto:18-057-046-00194-00004	Cultivo:62000	PASTOS PERMANENTES DE 5 O MAS AÑOS-SIN VARIEDAD	Secano	Actividad Agraria del recinto:5	
	Recinto:18-057-058-00011-00001	Cultivo:62000	PASTOS PERMANENTES DE 5 O MAS AÑOS-SIN VARIEDAD	Secano	Actividad Agraria del recinto:5	
	Recinto:18-057-058-00237-00004	Cultivo:62000	PASTOS PERMANENTES DE 5 O MAS AÑOS-SIN VARIEDAD	Secano	Actividad Agraria del recinto:5	
	Recinto:18-057-058-00237-00005	Cultivo:62000	PASTOS PERMANENTES DE 5 O MAS AÑOS-SIN VARIEDAD	Secano	Actividad Agraria del recinto:5	
	Recinto:18-057-058-00238-00003	Cultivo:62000	PASTOS PERMANENTES DE 5 O MAS AÑOS-SIN VARIEDAD	Secano	Actividad Agraria del recinto:5	
	Recinto:18-057-058-00239-00003	Cultivo:62000	PASTOS PERMANENTES DE 5 O MAS AÑOS-SIN VARIEDAD	Secano	Actividad Agraria del recinto:5	
	Recinto:18-057-058-00239-00004	Cultivo:62000	PASTOS PERMANENTES DE 5 O MAS AÑOS-SIN VARIEDAD	Secano	Actividad Agraria del recinto:5	
	Recinto:18-057-058-00240-00004	Cultivo:62000	PASTOS PERMANENTES DE 5 O MAS AÑOS-SIN VARIEDAD	Secano	Actividad Agraria del recinto:5	
	Recinto:18-057-058-00241-00004	Cultivo:62000	PASTOS PERMANENTES DE 5 O MAS AÑOS-SIN VARIEDAD	Secano	Actividad Agraria del recinto:5	
	Recinto:18-057-058-00694-00006	Cultivo:62000	PASTOS PERMANENTES DE 5 O MAS AÑOS-SIN VARIEDAD	Secano	Actividad Agraria del recinto:5	
	Recinto:18-057-058-00864-00006	Cultivo:62000	PASTOS PERMANENTES DE 5 O MAS AÑOS-SIN VARIEDAD	Secano	Actividad Agraria del recinto:5	
86122	Recinto superficie forrajera que realiza la actividad de producción de pastoreo y no declara el o los códigos del Registro de Explotaciones Ganaderas de Andalucía, REGA.	Recinto:18-057-003-00048-00005	Cultivo:62000	PASTOS PERMANENTES DE 5 O MAS AÑOS-SIN VARIEDAD	Secano	
	Recinto:18-057-003-00048-00006	Cultivo:62000	PASTOS PERMANENTES DE 5 O MAS AÑOS-SIN VARIEDAD	Secano		
	Recinto:18-057-003-00050-00002	Cultivo:62000	PASTOS PERMANENTES DE 5 O MAS AÑOS-SIN VARIEDAD	Secano		
	Recinto:18-057-003-00080-00005	Cultivo:62000	PASTOS PERMANENTES DE 5 O MAS AÑOS-SIN VARIEDAD	Secano		
	Recinto:18-057-003-00080-00007	Cultivo:62000	PASTOS PERMANENTES DE 5 O MAS AÑOS-SIN VARIEDAD	Secano		

(1) Con incidencias que retienen pago o deniegan el expediente.
 (2) Se calcula sobre superficie declarada admisible.
 (3) Aplicación del artículo 16 bis del RD 147/2023.
 (4) Expediente con algunos recintos de pastos permanentes ubicados en espacios protegidos donde la carga ganadera mínima será 0,1 UGM/ha.

Puede verificar la integridad de una copia de este documento mediante la lectura del código QR adjunto o mediante el acceso a la dirección <https://ws050.juntadeandalucia.es/verificarFirma> indicando el código de VERIFICACIÓN

FIRMADO POR	RAQUEL MARIA ESPIN CRESPO	29/01/2025
VERIFICACIÓN	Pk2jmMURSWMFXCU9VKGJQRQ2Q7H5BP3	PÁG. 1086/2713





INCIDENCIAS

INCIDENCIA DESCRIPCIÓN

	Recinto:18-057-037-00364-00012	Cultivo:62000	PASTOS PERMANENTES DE 5 O MAS AÑOS-SIN VARIEDAD	Secano
	Recinto:18-057-037-00364-00014	Cultivo:62000	PASTOS PERMANENTES DE 5 O MAS AÑOS-SIN VARIEDAD	Secano
	Recinto:18-057-037-00496-00002	Cultivo:62000	PASTOS PERMANENTES DE 5 O MAS AÑOS-SIN VARIEDAD	Secano
	Recinto:18-057-046-00194-00004	Cultivo:62000	PASTOS PERMANENTES DE 5 O MAS AÑOS-SIN VARIEDAD	Secano
	Recinto:18-057-058-00011-00001	Cultivo:62000	PASTOS PERMANENTES DE 5 O MAS AÑOS-SIN VARIEDAD	Secano
	Recinto:18-057-058-00237-00004	Cultivo:62000	PASTOS PERMANENTES DE 5 O MAS AÑOS-SIN VARIEDAD	Secano
	Recinto:18-057-058-00237-00005	Cultivo:62000	PASTOS PERMANENTES DE 5 O MAS AÑOS-SIN VARIEDAD	Secano
	Recinto:18-057-058-00238-00003	Cultivo:62000	PASTOS PERMANENTES DE 5 O MAS AÑOS-SIN VARIEDAD	Secano
	Recinto:18-057-058-00239-00003	Cultivo:62000	PASTOS PERMANENTES DE 5 O MAS AÑOS-SIN VARIEDAD	Secano
	Recinto:18-057-058-00239-00004	Cultivo:62000	PASTOS PERMANENTES DE 5 O MAS AÑOS-SIN VARIEDAD	Secano
	Recinto:18-057-058-00240-00004	Cultivo:62000	PASTOS PERMANENTES DE 5 O MAS AÑOS-SIN VARIEDAD	Secano
	Recinto:18-057-058-00241-00004	Cultivo:62000	PASTOS PERMANENTES DE 5 O MAS AÑOS-SIN VARIEDAD	Secano
	Recinto:18-057-058-00694-00006	Cultivo:62000	PASTOS PERMANENTES DE 5 O MAS AÑOS-SIN VARIEDAD	Secano
	Recinto:18-057-058-00864-00006	Cultivo:62000	PASTOS PERMANENTES DE 5 O MAS AÑOS-SIN VARIEDAD	Secano
86124	Recinto de forrajera para Cálculo de Carga Ganadera que No pertenece a Explotación.			
	Recinto:18-057-003-00048-00005	Cultivo:62000	PASTOS PERMANENTES DE 5 O MAS AÑOS-SIN VARIEDAD	Secano
	Recinto:18-057-003-00048-00006	Cultivo:62000	PASTOS PERMANENTES DE 5 O MAS AÑOS-SIN VARIEDAD	Secano
	Recinto:18-057-003-00050-00002	Cultivo:62000	PASTOS PERMANENTES DE 5 O MAS AÑOS-SIN VARIEDAD	Secano
	Recinto:18-057-003-00080-00005	Cultivo:62000	PASTOS PERMANENTES DE 5 O MAS AÑOS-SIN VARIEDAD	Secano
	Recinto:18-057-003-00080-00007	Cultivo:62000	PASTOS PERMANENTES DE 5 O MAS AÑOS-SIN VARIEDAD	Secano
	Recinto:18-057-037-00364-00012	Cultivo:62000	PASTOS PERMANENTES DE 5 O MAS AÑOS-SIN VARIEDAD	Secano
	Recinto:18-057-037-00364-00014	Cultivo:62000	PASTOS PERMANENTES DE 5 O MAS AÑOS-SIN VARIEDAD	Secano
	Recinto:18-057-037-00496-00002	Cultivo:62000	PASTOS PERMANENTES DE 5 O MAS AÑOS-SIN VARIEDAD	Secano
	Recinto:18-057-046-00194-00004	Cultivo:62000	PASTOS PERMANENTES DE 5 O MAS AÑOS-SIN VARIEDAD	Secano
	Recinto:18-057-058-00011-00001	Cultivo:62000	PASTOS PERMANENTES DE 5 O MAS AÑOS-SIN VARIEDAD	Secano
	Recinto:18-057-058-00237-00004	Cultivo:62000	PASTOS PERMANENTES DE 5 O MAS AÑOS-SIN VARIEDAD	Secano
	Recinto:18-057-058-00237-00005	Cultivo:62000	PASTOS PERMANENTES DE 5 O MAS AÑOS-SIN VARIEDAD	Secano
	Recinto:18-057-058-00238-00003	Cultivo:62000	PASTOS PERMANENTES DE 5 O MAS AÑOS-SIN VARIEDAD	Secano
	Recinto:18-057-058-00239-00003	Cultivo:62000	PASTOS PERMANENTES DE 5 O MAS AÑOS-SIN VARIEDAD	Secano
	Recinto:18-057-058-00239-00004	Cultivo:62000	PASTOS PERMANENTES DE 5 O MAS AÑOS-SIN VARIEDAD	Secano
	Recinto:18-057-058-00240-00004	Cultivo:62000	PASTOS PERMANENTES DE 5 O MAS AÑOS-SIN VARIEDAD	Secano
	Recinto:18-057-058-00241-00004	Cultivo:62000	PASTOS PERMANENTES DE 5 O MAS AÑOS-SIN VARIEDAD	Secano
	Recinto:18-057-058-00694-00006	Cultivo:62000	PASTOS PERMANENTES DE 5 O MAS AÑOS-SIN VARIEDAD	Secano
	Recinto:18-057-058-00864-00006	Cultivo:62000	PASTOS PERMANENTES DE 5 O MAS AÑOS-SIN VARIEDAD	Secano

Datos considerados para el Cálculo de la Carga Ganadera del expediente

Superficie determinada para Cálculo Carga Ganadera: 0,00 ha
Carga Ganadera del Expediente: 0,00 ugm/ha

Incidencias de carga ganadera

INCIDENCIA DESCRIPCIÓN

242	Recinto pendiente de acreditación de titularidad.			
	Recinto:18-057-046-00194-00004	Cultivo:62000	PASTOS PERMANENTES DE 5 O MAS AÑOS-SIN VARIEDAD	Secano
	Recinto:18-057-058-00107-00001	Cultivo:20000	BARBECHO TRADICIONAL-SIN VARIEDAD	Secano
	Recinto:18-057-058-00104-00001	Cultivo:20000	BARBECHO TRADICIONAL-SIN VARIEDAD	Secano
	Recinto:18-057-058-00103-00001	Cultivo:20000	BARBECHO TRADICIONAL-SIN VARIEDAD	Secano
	Recinto:18-057-062-00201-00001	Cultivo:20000	BARBECHO TRADICIONAL-SIN VARIEDAD	Secano
	Recinto:18-057-062-00200-00001	Cultivo:20000	BARBECHO TRADICIONAL-SIN VARIEDAD	Secano
	Recinto:18-057-058-00147-00005	Cultivo:20000	BARBECHO TRADICIONAL-SIN VARIEDAD	Secano
	Recinto:18-057-037-00173-00001	Cultivo:20000	BARBECHO TRADICIONAL-SIN VARIEDAD	Regadío
	Recinto:18-057-037-00174-00005	Cultivo:20000	BARBECHO TRADICIONAL-SIN VARIEDAD	Regadío
	Recinto:18-057-037-00175-00001	Cultivo:20000	BARBECHO TRADICIONAL-SIN VARIEDAD	Regadío
	Recinto:18-057-058-00631-00001	Cultivo:20000	BARBECHO TRADICIONAL-SIN VARIEDAD	Regadío
	Recinto:18-057-058-00632-00001	Cultivo:20000	BARBECHO TRADICIONAL-SIN VARIEDAD	Regadío

(1) Con incidencias que retienen pago o deniegan el expediente.
(2) Se calcula sobre superficie declarada admisible.
(3) Aplicación del artículo 16 bis del RD 147/2023.
(4) Expediente con algunos recintos de pastos permanentes ubicados en espacios protegidos donde la carga ganadera mínima será 0,1 UGM/ha.

Puede verificar la integridad de una copia de este documento mediante la lectura del código QR adjunto o mediante el acceso a la dirección <https://ws050.juntadeandalucia.es/verificarFirma> indicando el código de VERIFICACIÓN

FIRMADO POR	RAQUEL MARIA ESPIN CRESPO	29/01/2025	
VERIFICACIÓN	Pk2jmMURSWMFXCU9VKGJQRQ2Q7H5BP3	PÁG. 1087/2713	



	Recinto:18-057-058-00237-00004	Cultivo:62000	PASTOS PERMANENTES DE 5 O MAS AÑOS-SIN VARIEDAD	Secano
	Recinto:18-057-058-00329-00021	Cultivo:20000	BARBECHO TRADICIONAL-SIN VARIEDAD	Regadío
3790	Recinto declarado inactivo			
	Recinto:18-057-058-00103-00001	Cultivo: -		
	Recinto:18-057-062-00201-00001	Cultivo: -		
	Recinto:18-057-062-00200-00001	Cultivo: -		
	Recinto:18-057-058-00147-00005	Cultivo: -		
86122	Recinto superficie forrajera que realiza la actividad de producción de pastoreo y no declara el o los códigos del Registro de Explotaciones Ganaderas de Andalucía, REGA.			
	Recinto:18-057-058-00864-00006	Cultivo:62000	PASTOS PERMANENTES DE 5 O MAS AÑOS-SIN VARIEDAD	Secano
	Recinto:18-057-046-00194-00004	Cultivo:62000	PASTOS PERMANENTES DE 5 O MAS AÑOS-SIN VARIEDAD	Secano
	Recinto:18-057-037-00364-00014	Cultivo:62000	PASTOS PERMANENTES DE 5 O MAS AÑOS-SIN VARIEDAD	Secano
	Recinto:18-057-003-00080-00007	Cultivo:62000	PASTOS PERMANENTES DE 5 O MAS AÑOS-SIN VARIEDAD	Secano
	Recinto:18-057-003-00048-00006	Cultivo:62000	PASTOS PERMANENTES DE 5 O MAS AÑOS-SIN VARIEDAD	Secano
	Recinto:18-057-003-00048-00005	Cultivo:62000	PASTOS PERMANENTES DE 5 O MAS AÑOS-SIN VARIEDAD	Secano
	Recinto:18-057-003-00050-00002	Cultivo:62000	PASTOS PERMANENTES DE 5 O MAS AÑOS-SIN VARIEDAD	Secano
	Recinto:18-057-003-00080-00005	Cultivo:62000	PASTOS PERMANENTES DE 5 O MAS AÑOS-SIN VARIEDAD	Secano
	Recinto:18-057-037-00364-00012	Cultivo:62000	PASTOS PERMANENTES DE 5 O MAS AÑOS-SIN VARIEDAD	Secano
	Recinto:18-057-037-00496-00002	Cultivo:62000	PASTOS PERMANENTES DE 5 O MAS AÑOS-SIN VARIEDAD	Secano
	Recinto:18-057-058-00694-00006	Cultivo:62000	PASTOS PERMANENTES DE 5 O MAS AÑOS-SIN VARIEDAD	Secano
	Recinto:18-057-058-00240-00004	Cultivo:62000	PASTOS PERMANENTES DE 5 O MAS AÑOS-SIN VARIEDAD	Secano
	Recinto:18-057-058-00241-00004	Cultivo:62000	PASTOS PERMANENTES DE 5 O MAS AÑOS-SIN VARIEDAD	Secano
	Recinto:18-057-058-00011-00001	Cultivo:62000	PASTOS PERMANENTES DE 5 O MAS AÑOS-SIN VARIEDAD	Secano
	Recinto:18-057-058-00239-00004	Cultivo:62000	PASTOS PERMANENTES DE 5 O MAS AÑOS-SIN VARIEDAD	Secano
	Recinto:18-057-058-00239-00003	Cultivo:62000	PASTOS PERMANENTES DE 5 O MAS AÑOS-SIN VARIEDAD	Secano
	Recinto:18-057-058-00238-00003	Cultivo:62000	PASTOS PERMANENTES DE 5 O MAS AÑOS-SIN VARIEDAD	Secano
	Recinto:18-057-058-00237-00005	Cultivo:62000	PASTOS PERMANENTES DE 5 O MAS AÑOS-SIN VARIEDAD	Secano
	Recinto:18-057-058-00237-00004	Cultivo:62000	PASTOS PERMANENTES DE 5 O MAS AÑOS-SIN VARIEDAD	Secano
86124	Recinto de forrajera para Cálculo de Carga Ganadera que No pertenece a Explotación.			
	Recinto:18-057-058-00864-00006	Cultivo:62000	PASTOS PERMANENTES DE 5 O MAS AÑOS-SIN VARIEDAD	Secano
	Recinto:18-057-046-00194-00004	Cultivo:62000	PASTOS PERMANENTES DE 5 O MAS AÑOS-SIN VARIEDAD	Secano
	Recinto:18-057-037-00364-00014	Cultivo:62000	PASTOS PERMANENTES DE 5 O MAS AÑOS-SIN VARIEDAD	Secano
	Recinto:18-057-003-00080-00007	Cultivo:62000	PASTOS PERMANENTES DE 5 O MAS AÑOS-SIN VARIEDAD	Secano
	Recinto:18-057-003-00048-00006	Cultivo:62000	PASTOS PERMANENTES DE 5 O MAS AÑOS-SIN VARIEDAD	Secano
	Recinto:18-057-003-00048-00005	Cultivo:62000	PASTOS PERMANENTES DE 5 O MAS AÑOS-SIN VARIEDAD	Secano
	Recinto:18-057-003-00050-00002	Cultivo:62000	PASTOS PERMANENTES DE 5 O MAS AÑOS-SIN VARIEDAD	Secano
	Recinto:18-057-003-00080-00005	Cultivo:62000	PASTOS PERMANENTES DE 5 O MAS AÑOS-SIN VARIEDAD	Secano
	Recinto:18-057-037-00364-00012	Cultivo:62000	PASTOS PERMANENTES DE 5 O MAS AÑOS-SIN VARIEDAD	Secano
	Recinto:18-057-037-00496-00002	Cultivo:62000	PASTOS PERMANENTES DE 5 O MAS AÑOS-SIN VARIEDAD	Secano
	Recinto:18-057-058-00694-00006	Cultivo:62000	PASTOS PERMANENTES DE 5 O MAS AÑOS-SIN VARIEDAD	Secano
	Recinto:18-057-058-00240-00004	Cultivo:62000	PASTOS PERMANENTES DE 5 O MAS AÑOS-SIN VARIEDAD	Secano
	Recinto:18-057-058-00241-00004	Cultivo:62000	PASTOS PERMANENTES DE 5 O MAS AÑOS-SIN VARIEDAD	Secano
	Recinto:18-057-058-00011-00001	Cultivo:62000	PASTOS PERMANENTES DE 5 O MAS AÑOS-SIN VARIEDAD	Secano
	Recinto:18-057-058-00239-00004	Cultivo:62000	PASTOS PERMANENTES DE 5 O MAS AÑOS-SIN VARIEDAD	Secano
	Recinto:18-057-058-00239-00003	Cultivo:62000	PASTOS PERMANENTES DE 5 O MAS AÑOS-SIN VARIEDAD	Secano
	Recinto:18-057-058-00238-00003	Cultivo:62000	PASTOS PERMANENTES DE 5 O MAS AÑOS-SIN VARIEDAD	Secano
	Recinto:18-057-058-00237-00005	Cultivo:62000	PASTOS PERMANENTES DE 5 O MAS AÑOS-SIN VARIEDAD	Secano
	Recinto:18-057-058-00237-00004	Cultivo:62000	PASTOS PERMANENTES DE 5 O MAS AÑOS-SIN VARIEDAD	Secano
86128	Recinto de Forrajeras que no ha contabilizado para Carga Ganadera por no tener una explotación válida para el cálculo de la Carga Ganadera			
	Recinto:18-057-058-00926-00004	Cultivo:62	PASTOS PERMANENTES DE 5 O MAS AÑOS-	
	Recinto:18-057-062-00086-00002	Cultivo:62	PASTOS PERMANENTES DE 5 O MAS AÑOS-	
	Recinto:18-057-061-00028-00031	Cultivo:62	PASTOS PERMANENTES DE 5 O MAS AÑOS-	
	Recinto:18-057-061-00028-00030	Cultivo:62	PASTOS PERMANENTES DE 5 O MAS AÑOS-	
	Recinto:18-057-061-00028-00033	Cultivo:62	PASTOS PERMANENTES DE 5 O MAS AÑOS-	
	Recinto:18-057-058-00864-00006	Cultivo:62	PASTOS PERMANENTES DE 5 O MAS AÑOS-	
	Recinto:18-057-058-00844-00002	Cultivo:62	PASTOS PERMANENTES DE 5 O MAS AÑOS-	
	Recinto:18-057-058-00574-00005	Cultivo:62	PASTOS PERMANENTES DE 5 O MAS AÑOS-	
	Recinto:18-057-058-00206-00049	Cultivo:62	PASTOS PERMANENTES DE 5 O MAS AÑOS-	
	Recinto:18-057-058-00130-00006	Cultivo:62	PASTOS PERMANENTES DE 5 O MAS AÑOS-	
	Recinto:18-057-058-00028-00015	Cultivo:62	PASTOS PERMANENTES DE 5 O MAS AÑOS-	

(1) Con incidencias que retienen pago o deniegan el expediente.

(2) Se calcula sobre superficie declarada admisible.

(3) Aplicación del artículo 16 bis del RD 147/2023.

(4) Expediente con algunos recintos de pastos permanentes ubicados en espacios protegidos donde la carga ganadera mínima será 0,1 UGM/ha.

Puede verificar la integridad de una copia de este documento mediante la lectura del código QR adjunto o mediante el acceso a la dirección <https://ws050.juntadeandalucia.es/verificarFirma> indicando el código de VERIFICACIÓN

FIRMADO POR	RAQUEL MARIA ESPIN CRESPO	29/01/2025	
VERIFICACIÓN	Pk2jmMURSWMFXCU9VKGJQR2Q7H5BP3	PÁG. 1088/2713	



	Recinto:18-057-058-00028-00014	Cultivo:62	PASTOS PERMANENTES DE 5 O MAS AÑOS-
	Recinto:18-057-058-00028-00012	Cultivo:62	PASTOS PERMANENTES DE 5 O MAS AÑOS-
	Recinto:18-057-058-00028-00011	Cultivo:62	PASTOS PERMANENTES DE 5 O MAS AÑOS-
	Recinto:18-057-058-00028-00010	Cultivo:62	PASTOS PERMANENTES DE 5 O MAS AÑOS-
	Recinto:18-057-058-00028-00008	Cultivo:62	PASTOS PERMANENTES DE 5 O MAS AÑOS-
	Recinto:18-057-058-00012-00005	Cultivo:62	PASTOS PERMANENTES DE 5 O MAS AÑOS-
	Recinto:18-057-046-00194-00004	Cultivo:62	PASTOS PERMANENTES DE 5 O MAS AÑOS-
	Recinto:18-057-037-00364-00014	Cultivo:62	PASTOS PERMANENTES DE 5 O MAS AÑOS-
	Recinto:18-057-058-00627-00004	Cultivo:62	PASTOS PERMANENTES DE 5 O MAS AÑOS-
	Recinto:18-057-058-00643-00012	Cultivo:62	PASTOS PERMANENTES DE 5 O MAS AÑOS-
	Recinto:18-057-003-00080-00007	Cultivo:62	PASTOS PERMANENTES DE 5 O MAS AÑOS-
	Recinto:18-057-003-00048-00006	Cultivo:62	PASTOS PERMANENTES DE 5 O MAS AÑOS-
	Recinto:18-057-003-00048-00005	Cultivo:62	PASTOS PERMANENTES DE 5 O MAS AÑOS-
	Recinto:18-057-003-00050-00002	Cultivo:62	PASTOS PERMANENTES DE 5 O MAS AÑOS-
	Recinto:18-057-003-00080-00005	Cultivo:62	PASTOS PERMANENTES DE 5 O MAS AÑOS-
	Recinto:18-057-037-00364-00012	Cultivo:62	PASTOS PERMANENTES DE 5 O MAS AÑOS-
	Recinto:18-057-037-00496-00002	Cultivo:62	PASTOS PERMANENTES DE 5 O MAS AÑOS-
	Recinto:18-057-058-00694-00006	Cultivo:62	PASTOS PERMANENTES DE 5 O MAS AÑOS-
	Recinto:18-057-058-00240-00004	Cultivo:62	PASTOS PERMANENTES DE 5 O MAS AÑOS-
	Recinto:18-057-058-00241-00004	Cultivo:62	PASTOS PERMANENTES DE 5 O MAS AÑOS-
	Recinto:18-057-003-00049-00002	Cultivo:62	PASTOS PERMANENTES DE 5 O MAS AÑOS-
	Recinto:18-057-058-00011-00001	Cultivo:62	PASTOS PERMANENTES DE 5 O MAS AÑOS-
	Recinto:18-057-058-00239-00004	Cultivo:62	PASTOS PERMANENTES DE 5 O MAS AÑOS-
	Recinto:18-057-058-00239-00003	Cultivo:62	PASTOS PERMANENTES DE 5 O MAS AÑOS-
	Recinto:18-057-058-00238-00003	Cultivo:62	PASTOS PERMANENTES DE 5 O MAS AÑOS-
	Recinto:18-057-058-00237-00005	Cultivo:62	PASTOS PERMANENTES DE 5 O MAS AÑOS-
	Recinto:18-057-058-00237-00004	Cultivo:62	PASTOS PERMANENTES DE 5 O MAS AÑOS-
86132	Recinto superficie forrajera que no realiza la actividad de producción de pastoreo.		
	Recinto:18-057-061-00028-00004	Cultivo:20000	BARBECHO TRADICIONAL-SIN VARIEDAD Secano
	Recinto:18-057-058-00864-00006	Cultivo:62000	PASTOS PERMANENTES DE 5 O MAS AÑOS-SIN VARIEDAD Secano
	Recinto:18-057-046-00194-00004	Cultivo:62000	PASTOS PERMANENTES DE 5 O MAS AÑOS-SIN VARIEDAD Secano
	Recinto:18-057-037-00364-00014	Cultivo:62000	PASTOS PERMANENTES DE 5 O MAS AÑOS-SIN VARIEDAD Secano
	Recinto:18-057-003-00080-00007	Cultivo:62000	PASTOS PERMANENTES DE 5 O MAS AÑOS-SIN VARIEDAD Secano
	Recinto:18-057-003-00048-00006	Cultivo:62000	PASTOS PERMANENTES DE 5 O MAS AÑOS-SIN VARIEDAD Secano
	Recinto:18-057-003-00048-00005	Cultivo:62000	PASTOS PERMANENTES DE 5 O MAS AÑOS-SIN VARIEDAD Secano
	Recinto:18-057-037-00173-00001	Cultivo:20000	BARBECHO TRADICIONAL-SIN VARIEDAD Regadío
	Recinto:18-057-037-00174-00005	Cultivo:20000	BARBECHO TRADICIONAL-SIN VARIEDAD Regadío
	Recinto:18-057-037-00175-00001	Cultivo:20000	BARBECHO TRADICIONAL-SIN VARIEDAD Regadío
	Recinto:18-057-058-00631-00001	Cultivo:20000	BARBECHO TRADICIONAL-SIN VARIEDAD Regadío
	Recinto:18-057-058-00632-00001	Cultivo:20000	BARBECHO TRADICIONAL-SIN VARIEDAD Regadío
	Recinto:18-057-037-00180-00002	Cultivo:20000	BARBECHO TRADICIONAL-SIN VARIEDAD Regadío
	Recinto:18-057-058-00684-00001	Cultivo:20000	BARBECHO TRADICIONAL-SIN VARIEDAD Regadío
	Recinto:18-057-058-00672-00001	Cultivo:20000	BARBECHO TRADICIONAL-SIN VARIEDAD Regadío
	Recinto:18-057-058-00470-00002	Cultivo:20000	BARBECHO TRADICIONAL-SIN VARIEDAD Regadío
	Recinto:18-057-058-00472-00001	Cultivo:20000	BARBECHO TRADICIONAL-SIN VARIEDAD Regadío
	Recinto:18-057-058-00613-00003	Cultivo:20000	BARBECHO TRADICIONAL-SIN VARIEDAD Regadío
	Recinto:18-057-058-00644-00001	Cultivo:20000	BARBECHO TRADICIONAL-SIN VARIEDAD Regadío
	Recinto:18-057-058-00640-00002	Cultivo:20000	BARBECHO TRADICIONAL-SIN VARIEDAD Regadío
	Recinto:18-057-058-00643-00001	Cultivo:20000	BARBECHO TRADICIONAL-SIN VARIEDAD Regadío
	Recinto:18-057-058-00688-00002	Cultivo:20000	BARBECHO TRADICIONAL-SIN VARIEDAD Regadío
	Recinto:18-057-003-00050-00002	Cultivo:62000	PASTOS PERMANENTES DE 5 O MAS AÑOS-SIN VARIEDAD Secano
	Recinto:18-057-003-00080-00005	Cultivo:62000	PASTOS PERMANENTES DE 5 O MAS AÑOS-SIN VARIEDAD Secano
	Recinto:18-057-037-00364-00012	Cultivo:62000	PASTOS PERMANENTES DE 5 O MAS AÑOS-SIN VARIEDAD Secano
	Recinto:18-057-037-00496-00002	Cultivo:62000	PASTOS PERMANENTES DE 5 O MAS AÑOS-SIN VARIEDAD Secano
	Recinto:18-057-058-00694-00006	Cultivo:62000	PASTOS PERMANENTES DE 5 O MAS AÑOS-SIN VARIEDAD Secano
	Recinto:18-057-058-00240-00004	Cultivo:62000	PASTOS PERMANENTES DE 5 O MAS AÑOS-SIN VARIEDAD Secano
	Recinto:18-057-058-00241-00004	Cultivo:62000	PASTOS PERMANENTES DE 5 O MAS AÑOS-SIN VARIEDAD Secano
	Recinto:18-057-058-00653-00002	Cultivo:20000	BARBECHO TRADICIONAL-SIN VARIEDAD Regadío
	Recinto:18-057-058-00011-00001	Cultivo:62000	PASTOS PERMANENTES DE 5 O MAS AÑOS-SIN VARIEDAD Secano
	Recinto:18-057-058-00239-00004	Cultivo:62000	PASTOS PERMANENTES DE 5 O MAS AÑOS-SIN VARIEDAD Secano

(1) Con incidencias que retienen pago o deniegan el expediente.
 (2) Se calcula sobre superficie declarada admisible.
 (3) Aplicación del artículo 16 bis del RD 147/2023.
 (4) Expediente con algunos recintos de pastos permanentes ubicados en espacios protegidos donde la carga ganadera mínima será 0,1 UGM/ha.

Puede verificar la integridad de una copia de este documento mediante la lectura del código QR adjunto o mediante el acceso a la dirección https://ws050.juntadeandalucia.es/verificarFirma indicando el código de VERIFICACIÓN			
FIRMADO POR	RAQUEL MARIA ESPIN CRESPO	29/01/2025	
VERIFICACIÓN	Pk2jmMURSWMFXCU9VKGJQRQ2Q7H5BP3	PÁG. 1089/2713	



	Recinto:18-057-058-00239-00003	Cultivo:62000	PASTOS PERMANENTES DE 5 O MAS AÑOS-SIN VARIEDAD	Secano
	Recinto:18-057-058-00238-00003	Cultivo:62000	PASTOS PERMANENTES DE 5 O MAS AÑOS-SIN VARIEDAD	Secano
	Recinto:18-057-058-00237-00005	Cultivo:62000	PASTOS PERMANENTES DE 5 O MAS AÑOS-SIN VARIEDAD	Secano
	Recinto:18-057-058-00237-00004	Cultivo:62000	PASTOS PERMANENTES DE 5 O MAS AÑOS-SIN VARIEDAD	Secano
	Recinto:18-057-058-00657-00001	Cultivo:20000	BARBECHO TRADICIONAL-SIN VARIEDAD	Regadío
	Recinto:18-057-058-00329-00019	Cultivo:20000	BARBECHO TRADICIONAL-SIN VARIEDAD	Regadío
	Recinto:18-057-058-00329-00020	Cultivo:20000	BARBECHO TRADICIONAL-SIN VARIEDAD	Regadío
	Recinto:18-057-058-00329-00018	Cultivo:20000	BARBECHO TRADICIONAL-SIN VARIEDAD	Regadío
	Recinto:18-057-058-00864-00001	Cultivo:20000	BARBECHO TRADICIONAL-SIN VARIEDAD	Secano
	Recinto:18-057-058-00329-00022	Cultivo:20000	BARBECHO TRADICIONAL-SIN VARIEDAD	Regadío
	Recinto:18-057-058-00329-00021	Cultivo:20000	BARBECHO TRADICIONAL-SIN VARIEDAD	Regadío
	Recinto:18-057-058-00329-00024	Cultivo:20000	BARBECHO TRADICIONAL-SIN VARIEDAD	Regadío
	Recinto:18-057-058-00329-00023	Cultivo:20000	BARBECHO TRADICIONAL-SIN VARIEDAD	Regadío
	Recinto:18-057-058-00316-00002	Cultivo:20000	BARBECHO TRADICIONAL-SIN VARIEDAD	Secano
86133	Recinto de forrajera No solicitado para Cálculo de Carga Ganadera que No pertenece a Explotación.			
	Recinto:18-057-058-00926-00004	Cultivo:62000	PASTOS PERMANENTES DE 5 O MAS AÑOS-SIN VARIEDAD	Secano
	Recinto:18-057-062-00086-00002	Cultivo:62000	PASTOS PERMANENTES DE 5 O MAS AÑOS-SIN VARIEDAD	Secano
	Recinto:18-057-061-00028-00031	Cultivo:62000	PASTOS PERMANENTES DE 5 O MAS AÑOS-SIN VARIEDAD	Secano
	Recinto:18-057-061-00028-00030	Cultivo:62000	PASTOS PERMANENTES DE 5 O MAS AÑOS-SIN VARIEDAD	Secano
	Recinto:18-057-061-00028-00033	Cultivo:62000	PASTOS PERMANENTES DE 5 O MAS AÑOS-SIN VARIEDAD	Secano
	Recinto:18-057-058-00844-00002	Cultivo:62000	PASTOS PERMANENTES DE 5 O MAS AÑOS-SIN VARIEDAD	Secano
	Recinto:18-057-058-00574-00005	Cultivo:62000	PASTOS PERMANENTES DE 5 O MAS AÑOS-SIN VARIEDAD	Secano
	Recinto:18-057-058-00206-00049	Cultivo:62000	PASTOS PERMANENTES DE 5 O MAS AÑOS-SIN VARIEDAD	Secano
	Recinto:18-057-058-00130-00006	Cultivo:62000	PASTOS PERMANENTES DE 5 O MAS AÑOS-SIN VARIEDAD	Secano
	Recinto:18-057-058-00028-00015	Cultivo:62000	PASTOS PERMANENTES DE 5 O MAS AÑOS-SIN VARIEDAD	Secano
	Recinto:18-057-058-00028-00014	Cultivo:62000	PASTOS PERMANENTES DE 5 O MAS AÑOS-SIN VARIEDAD	Secano
	Recinto:18-057-058-00028-00012	Cultivo:62000	PASTOS PERMANENTES DE 5 O MAS AÑOS-SIN VARIEDAD	Secano
	Recinto:18-057-058-00028-00011	Cultivo:62000	PASTOS PERMANENTES DE 5 O MAS AÑOS-SIN VARIEDAD	Secano
	Recinto:18-057-058-00028-00010	Cultivo:62000	PASTOS PERMANENTES DE 5 O MAS AÑOS-SIN VARIEDAD	Secano
	Recinto:18-057-058-00028-00008	Cultivo:62000	PASTOS PERMANENTES DE 5 O MAS AÑOS-SIN VARIEDAD	Secano
	Recinto:18-057-058-00012-00005	Cultivo:62000	PASTOS PERMANENTES DE 5 O MAS AÑOS-SIN VARIEDAD	Secano
	Recinto:18-057-058-00627-00004	Cultivo:62000	PASTOS PERMANENTES DE 5 O MAS AÑOS-SIN VARIEDAD	Regadío
	Recinto:18-057-058-00643-00012	Cultivo:62000	PASTOS PERMANENTES DE 5 O MAS AÑOS-SIN VARIEDAD	Secano
	Recinto:18-057-003-00049-00002	Cultivo:62000	PASTOS PERMANENTES DE 5 O MAS AÑOS-SIN VARIEDAD	Secano

(1) Con incidencias que retienen pago o deniegan el expediente.

(2) Se calcula sobre superficie declarada admisible.

(3) Aplicación del artículo 16 bis del RD 147/2023.

(4) Expediente con algunos recintos de pastos permanentes ubicados en espacios protegidos donde la carga ganadera mínima será 0,1 UGM/ha.

Puede verificar la integridad de una copia de este documento mediante la lectura del código QR adjunto o mediante el acceso a la dirección <https://ws050.juntadeandalucia.es/verificarFirma> indicando el código de VERIFICACIÓN

FIRMADO POR	RAQUEL MARIA ESPIN CRESPO	29/01/2025	
VERIFICACIÓN	Pk2jmMURSWMFXCU9VKGJRQ2Q7H5BP3	PÁG. 1090/2713	



APELLIDOS Y NOMBRE / RAZÓN SOCIAL

GONZALEZ GOMEZ MIGUEL ANGEL

NIF

****2858*

EXPEDIENTE

1175655

RESOLUCIÓN

CONCESIÓN DE LA AYUDA

DATOS DE MANTENIMIENTO UNIDADES

GRUPO DE PAGO	Sup. Dec. Admisible	Sup. Resuelta	Sobredecl.	% Sobredecl.
ZONAS DE MONTAÑA	216,97	174,25	42,72	19,69

RESUMEN DE PAGOS

	IMPORTE (Euros)			
	RESUELTO	FEADER	MAPA	CAPADR
Pago realizado	986,14	838,22	96,74	51,18

APLICACIÓN DE REDUCCIONES Y PENALIZACIONES (%)

Criterios de subvencionabilidad (1)	Presentación tardía	Omisión declaración	Condicionabilidad
0,00	0,00	1,00	0,00

IMPORTE (Euros)

Calculado(2)	Reducción	Penalización	Reducción Penalización (3)	Penalización adicional	Resuelto	FEADER	MAPA	CAPADR
2.046,00 €	402,84 €	647,05 €	0,00 €	0,00 €	986,14 €	838,22 €	96,74 €	51,18 €
Importe Unitario:	93,00 €	Nuevo Importe Unitario:	9,43 €					

(1) Con incidencias que retienen pago o deniegan el expediente.

(2) Se calcula sobre superficie declarada admisible.

(3) Aplicación del artículo 16 bis del RD 147/2023.

(4) Expediente con algunos recintos de pastos permanentes ubicados en espacios protegidos donde la carga ganadera mínima será 0,1 UGM/ha.

Puede verificar la integridad de una copia de este documento mediante la lectura del código QR adjunto o mediante el acceso a la dirección <https://ws050.juntadeandalucia.es/verificarFirma> indicando el código de VERIFICACIÓN

FIRMADO POR	RAQUEL MARIA ESPIN CRESPO	29/01/2025	
VERIFICACIÓN	Pk2jmMURSWMFXCU9VKGJRQ2Q7H5BP3	PÁG. 1091/2713	



RECINTOS PROPUESTOS

REF.	REFERENCIA SIGPAC	CULTIVO	S/R	USO SIGPAC	Sup. Dec. admisible	Sup. Campo	Sup. Determ.	Sup. Resuelta
4640491	18-167-019-00159-0003	PASTOS PERMANENTES DE 5 O MAS AÑOS	S		0,10		0,10	0,00
5280419	18-167-025-00355-0022	PASTOS PERMANENTES DE 5 O MAS AÑOS	S		0,05		0,05	0,05
5280420	18-167-025-00355-0023	PASTOS PERMANENTES DE 5 O MAS AÑOS	S		0,05		0,05	0,05
5327085	18-167-026-00237-0008	PASTOS PERMANENTES DE 5 O MAS AÑOS	S		9,80		9,80	9,80
5327086	18-167-026-00237-0010	PASTOS PERMANENTES DE 5 O MAS AÑOS	S		1,84		1,84	1,84
5327113	18-167-024-00489-0001	PASTOS PERMANENTES DE 5 O MAS AÑOS	S		5,10		5,10	5,10
5327114	18-167-024-00489-0003	PASTOS PERMANENTES DE 5 O MAS AÑOS	S		3,73		3,73	3,73
5327117	18-167-024-00488-0001	PASTOS PERMANENTES DE 5 O MAS AÑOS	S		32,00		32,00	32,00
5544076	18-167-019-00040-0004	PASTOS PERMANENTES DE 5 O MAS AÑOS	S		9,35		9,35	9,35
5544089	18-167-019-00029-0001	PASTOS PERMANENTES DE 5 O MAS AÑOS	S		3,10		3,10	3,10
5544098	18-167-019-00042-0004	PASTOS PERMANENTES DE 5 O MAS AÑOS	S		12,38		12,38	12,38
6923834	18-167-025-00369-0005	PASTOS PERMANENTES DE 5 O MAS AÑOS	S		0,24		0,24	0,00
6923835	18-167-025-00369-0002	PASTOS PERMANENTES DE 5 O MAS AÑOS	S		0,09		0,09	0,00
6923837	18-167-025-00356-0013	PASTOS PERMANENTES DE 5 O MAS AÑOS	S		6,76		6,76	6,76
6923838	18-167-025-00356-0014	PASTOS PERMANENTES DE 5 O MAS AÑOS	S		2,41		2,41	2,41
6923839	18-167-025-00356-0020	PASTOS PERMANENTES DE 5 O MAS AÑOS	S		0,56		0,56	0,56
6923840	18-167-025-00356-0021	PASTOS PERMANENTES DE 5 O MAS AÑOS	S		0,70		0,70	0,70
6923841	18-167-025-00356-0023	PASTOS PERMANENTES DE 5 O MAS AÑOS	S		3,32		3,32	3,32
6923842	18-167-025-00356-0025	PASTOS PERMANENTES DE 5 O MAS AÑOS	S		0,52		0,52	0,52
6923843	18-167-025-00356-0027	PASTOS PERMANENTES DE 5 O MAS AÑOS	S		0,13		0,13	0,13
6923844	18-167-025-00356-0028	PASTOS PERMANENTES DE 5 O MAS AÑOS	S		0,05		0,05	0,03
6923857	18-167-002-00157-0002	PASTOS PERMANENTES DE 5 O MAS AÑOS	S		16,09		16,09	16,09
6923858	18-167-002-00157-0017	PASTOS PERMANENTES DE 5 O MAS AÑOS	S		0,04		0,04	0,04
6923865	18-167-002-00080-0007	PASTOS PERMANENTES DE 5 O MAS AÑOS	S		3,46		3,46	3,46
6923866	18-167-002-00094-0001	PASTOS PERMANENTES DE 5 O MAS AÑOS	S		0,02		0,02	0,02
6923871	18-167-002-00094-0002	PASTOS PERMANENTES DE 5 O MAS AÑOS	S		1,04		1,04	1,04
6923872	18-167-002-00124-0003	PASTOS PERMANENTES DE 5 O MAS AÑOS	S		3,70		3,70	3,70
6947018	18-167-019-00099-0001	PASTOS PERMANENTES DE 5 O MAS AÑOS	S		44,12		44,12	44,12
6947019	18-167-019-00093-0002	PASTOS PERMANENTES DE 5 O MAS AÑOS	S		5,17		5,17	5,17
170000006034515	18-167-019-00159-0001	PASTOS PERMANENTES DE 5 O MAS AÑOS	S		8,26		8,26	0,00
170000006034523	18-167-019-00159-0002	PASTOS PERMANENTES DE 5 O MAS AÑOS	S		34,01		34,01	0,00
170000006034528	18-167-025-00355-0019	PASTOS PERMANENTES DE 5 O MAS AÑOS	S		1,40		1,40	1,40
170000006034531	18-167-019-00069-0001	PASTOS PERMANENTES DE 5 O MAS AÑOS	S		1,07		1,07	1,07
170000006034534	18-167-019-00069-0004	PASTOS PERMANENTES DE 5 O MAS AÑOS	S		6,31		6,31	6,31

INCIDENCIAS

INCIDENCIA DESCRIPCIÓN

- 242 Recinto pendiente de acreditación de titularidad.
 Recinto:18-167-008-00491-00002 Cultivo:62000 PASTOS PERMANENTES DE 5 O MAS AÑOS-SIN VARIEDAD Secano
 Recinto:18-167-008-00493-00001 Cultivo:62000 PASTOS PERMANENTES DE 5 O MAS AÑOS-SIN VARIEDAD Secano
 Recinto:18-167-019-00159-00001 Cultivo:62000 PASTOS PERMANENTES DE 5 O MAS AÑOS-SIN VARIEDAD Secano
 Recinto:18-167-019-00159-00002 Cultivo:62000 PASTOS PERMANENTES DE 5 O MAS AÑOS-SIN VARIEDAD Secano
 Recinto:18-167-019-00159-00003 Cultivo:62000 PASTOS PERMANENTES DE 5 O MAS AÑOS-SIN VARIEDAD Secano
 Recinto:18-167-025-00369-00002 Cultivo:62000 PASTOS PERMANENTES DE 5 O MAS AÑOS-SIN VARIEDAD Secano
 Recinto:18-167-025-00369-00005 Cultivo:62000 PASTOS PERMANENTES DE 5 O MAS AÑOS-SIN VARIEDAD Secano
- 256 Solicitud con recintos no declarados en campaña actual con una reducción por omisión de superficie superior al 3%
 CÓDIGO PARA EL PORCENTAJE DE REDUCCIÓN POR OMISIÓN QUE CORRESPONDE A LA SOLICITUD:1
- 3790 Recinto declarado inactivo
 Recinto:18-167-025-00369-00002 Cultivo: -
 Recinto:18-167-025-00369-00005 Cultivo: -
- 4272 Verifica que las líneas de declaración de las Solicitudes Únicas no tienen solapes con la capa de Retroactividad Gráfica (ambas de la misma campaña) a nivel de expediente/línea de declaración gráfica de la solicitud.
 Recinto:18-167-008-00372-00003 Cultivo: - Agregado de la referencia del recinto.:0 Zona de la referencia del recinto.:0 Superficie

(1) Con incidencias que retienen pago o deniegan el expediente.

(2) Se calcula sobre superficie declarada admisible.

(3) Aplicación del artículo 16 bis del RD 147/2023.

(4) Expediente con algunos recintos de pastos permanentes ubicados en espacios protegidos donde la carga ganadera mínima será 0,1 UGM/ha.

Puede verificar la integridad de una copia de este documento mediante la lectura del código QR adjunto o mediante el acceso a la dirección <https://ws050.juntadeandalucia.es/verificarFirma> indicando el código de VERIFICACIÓN

FIRMADO POR

RAQUEL MARIA ESPIN CRESPO

29/01/2025

VERIFICACIÓN

Pk2jmMURSWMFXCU9VKGJQRQ2Q7H5BP3

PÁG. 1092/2713





INCIDENCIAS

INCIDENCIA DESCRIPCIÓN

	solapada.:0,02 Id. Incid.:100418147
	Recinto:18-167-025-00356-0002 Cultivo: - Agregado de la referencia del recinto.:0 Zona de la referencia del recinto.:0 Superficie solapada.:0,02 Id. Incid.:100418148
86119	Carga ganadera NO cumple con el valor mínimo de 0,2 UGM/ha.
	Recinto:18-057-009-00001-00013 Cultivo:62000 PASTOS PERMANENTES DE 5 O MAS AÑOS-SIN VARIEDAD Secano Carga Ganadera:0,14
	Recinto:18-149-016-00210-00003 Cultivo:62000 PASTOS PERMANENTES DE 5 O MAS AÑOS-SIN VARIEDAD Secano Carga Ganadera:0,14
	Recinto:18-149-016-00210-00005 Cultivo:62000 PASTOS PERMANENTES DE 5 O MAS AÑOS-SIN VARIEDAD Secano Carga Ganadera:0,14
	Recinto:18-149-016-00212-00001 Cultivo:62000 PASTOS PERMANENTES DE 5 O MAS AÑOS-SIN VARIEDAD Secano Carga Ganadera:0,14
	Recinto:18-149-016-00212-00002 Cultivo:62000 PASTOS PERMANENTES DE 5 O MAS AÑOS-SIN VARIEDAD Secano Carga Ganadera:0,14
	Recinto:18-149-016-00212-00003 Cultivo:62000 PASTOS PERMANENTES DE 5 O MAS AÑOS-SIN VARIEDAD Secano Carga Ganadera:0,14
	Recinto:18-149-016-00212-00004 Cultivo:62000 PASTOS PERMANENTES DE 5 O MAS AÑOS-SIN VARIEDAD Secano Carga Ganadera:0,14
	Recinto:18-167-003-00485-00001 Cultivo:62000 PASTOS PERMANENTES DE 5 O MAS AÑOS-SIN VARIEDAD Secano Carga Ganadera:0,14
	Recinto:18-167-003-00485-00005 Cultivo:62000 PASTOS PERMANENTES DE 5 O MAS AÑOS-SIN VARIEDAD Secano Carga Ganadera:0,14
	Recinto:18-167-007-00201-00006 Cultivo:62000 PASTOS PERMANENTES DE 5 O MAS AÑOS-SIN VARIEDAD Secano Carga Ganadera:0,14
	Recinto:18-167-007-00201-00013 Cultivo:62000 PASTOS PERMANENTES DE 5 O MAS AÑOS-SIN VARIEDAD Secano Carga Ganadera:0,14
	Recinto:18-167-007-00201-00014 Cultivo:62000 PASTOS PERMANENTES DE 5 O MAS AÑOS-SIN VARIEDAD Secano Carga Ganadera:0,14
	Recinto:18-167-007-00201-00016 Cultivo:62000 PASTOS PERMANENTES DE 5 O MAS AÑOS-SIN VARIEDAD Secano Carga Ganadera:0,14
	Recinto:18-167-008-00103-00002 Cultivo:62000 PASTOS PERMANENTES DE 5 O MAS AÑOS-SIN VARIEDAD Secano Carga Ganadera:0,14
	Recinto:18-167-008-00103-00005 Cultivo:62000 PASTOS PERMANENTES DE 5 O MAS AÑOS-SIN VARIEDAD Secano Carga Ganadera:0,14
	Recinto:18-167-008-00103-00006 Cultivo:62000 PASTOS PERMANENTES DE 5 O MAS AÑOS-SIN VARIEDAD Secano Carga Ganadera:0,14
	Recinto:18-167-008-00103-00007 Cultivo:62000 PASTOS PERMANENTES DE 5 O MAS AÑOS-SIN VARIEDAD Secano Carga Ganadera:0,14
	Recinto:18-167-008-00103-00008 Cultivo:62000 PASTOS PERMANENTES DE 5 O MAS AÑOS-SIN VARIEDAD Secano Carga Ganadera:0,14
	Recinto:18-167-008-00103-00009 Cultivo:62000 PASTOS PERMANENTES DE 5 O MAS AÑOS-SIN VARIEDAD Secano Carga Ganadera:0,14
	Recinto:18-167-008-00103-00010 Cultivo:62000 PASTOS PERMANENTES DE 5 O MAS AÑOS-SIN VARIEDAD Secano Carga Ganadera:0,14
	Recinto:18-167-008-00230-00002 Cultivo:62000 PASTOS PERMANENTES DE 5 O MAS AÑOS-SIN VARIEDAD Secano Carga Ganadera:0,14
	Recinto:18-167-008-00251-00001 Cultivo:62000 PASTOS PERMANENTES DE 5 O MAS AÑOS-SIN VARIEDAD Secano Carga Ganadera:0,14
	Recinto:18-167-008-00256-00003 Cultivo:62000 PASTOS PERMANENTES DE 5 O MAS AÑOS-SIN VARIEDAD Secano Carga Ganadera:0,14
	Recinto:18-167-008-00265-00002 Cultivo:62000 PASTOS PERMANENTES DE 5 O MAS AÑOS-SIN VARIEDAD Secano Carga Ganadera:0,14
	Recinto:18-167-008-00265-00003 Cultivo:62000 PASTOS PERMANENTES DE 5 O MAS AÑOS-SIN VARIEDAD Secano Carga Ganadera:0,14
	Recinto:18-167-008-00270-00001 Cultivo:62000 PASTOS PERMANENTES DE 5 O MAS AÑOS-SIN VARIEDAD Secano Carga Ganadera:0,14
	Recinto:18-167-008-00271-00005 Cultivo:62000 PASTOS PERMANENTES DE 5 O MAS AÑOS-SIN VARIEDAD Secano Carga Ganadera:0,14
	Recinto:18-167-008-00272-00004 Cultivo:62000 PASTOS PERMANENTES DE 5 O MAS AÑOS-SIN VARIEDAD Secano Carga Ganadera:0,14
	Recinto:18-167-008-00372-00003 Cultivo:62000 PASTOS PERMANENTES DE 5 O MAS AÑOS-SIN VARIEDAD Secano Carga Ganadera:0,14
	Recinto:18-167-008-00373-00003 Cultivo:62000 PASTOS PERMANENTES DE 5 O MAS AÑOS-SIN VARIEDAD Secano Carga Ganadera:0,14
	Recinto:18-167-008-00374-00004 Cultivo:62000 PASTOS PERMANENTES DE 5 O MAS AÑOS-SIN VARIEDAD Secano Carga Ganadera:0,14

(1) Con incidencias que retienen pago o deniegan el expediente.

(2) Se calcula sobre superficie declarada admisible.

(3) Aplicación del artículo 16 bis del RD 147/2023.

(4) Expediente con algunos recintos de pastos permanentes ubicados en espacios protegidos donde la carga ganadera mínima será 0,1 UGM/ha.

Puede verificar la integridad de una copia de este documento mediante la lectura del código QR adjunto o mediante el acceso a la dirección <https://ws050.juntadeandalucia.es/verificarFirma> indicando el código de VERIFICACIÓN

FIRMADO POR	RAQUEL MARIA ESPIN CRESPO	29/01/2025	
VERIFICACIÓN	Pk2jmMURSWMFXCU9VKGJRQ2Q7H5BP3	PÁG. 1093/2713	



INCIDENCIAS

INCIDENCIA DESCRIPCIÓN

	Recinto:18-167-008-00374-00010 Cultivo:62000 PASTOS PERMANENTES DE 5 O MAS AÑOS-SIN VARIEDAD Secano Carga Ganadera:0,14
	Recinto:18-167-008-00374-00011 Cultivo:62000 PASTOS PERMANENTES DE 5 O MAS AÑOS-SIN VARIEDAD Secano Carga Ganadera:0,14
	Recinto:18-167-008-00375-00005 Cultivo:62000 PASTOS PERMANENTES DE 5 O MAS AÑOS-SIN VARIEDAD Secano Carga Ganadera:0,14
	Recinto:18-167-008-00410-00001 Cultivo:62000 PASTOS PERMANENTES DE 5 O MAS AÑOS-SIN VARIEDAD Secano Carga Ganadera:0,14
	Recinto:18-167-008-00477-00002 Cultivo:62000 PASTOS PERMANENTES DE 5 O MAS AÑOS-SIN VARIEDAD Secano Carga Ganadera:0,14
	Recinto:18-167-008-00491-00002 Cultivo:62000 PASTOS PERMANENTES DE 5 O MAS AÑOS-SIN VARIEDAD Secano Carga Ganadera:0,14
	Recinto:18-167-008-00492-00001 Cultivo:62000 PASTOS PERMANENTES DE 5 O MAS AÑOS-SIN VARIEDAD Secano Carga Ganadera:0,14
	Recinto:18-167-008-00492-00002 Cultivo:62000 PASTOS PERMANENTES DE 5 O MAS AÑOS-SIN VARIEDAD Secano Carga Ganadera:0,14
	Recinto:18-167-008-00492-00006 Cultivo:62000 PASTOS PERMANENTES DE 5 O MAS AÑOS-SIN VARIEDAD Secano Carga Ganadera:0,14
	Recinto:18-167-008-00493-00001 Cultivo:62000 PASTOS PERMANENTES DE 5 O MAS AÑOS-SIN VARIEDAD Secano Carga Ganadera:0,14
	Recinto:18-167-008-00494-00001 Cultivo:62000 PASTOS PERMANENTES DE 5 O MAS AÑOS-SIN VARIEDAD Secano Carga Ganadera:0,14
	Recinto:18-167-018-00439-00002 Cultivo:62000 PASTOS PERMANENTES DE 5 O MAS AÑOS-SIN VARIEDAD Secano Carga Ganadera:0,14
	Recinto:18-167-018-00439-00003 Cultivo:62000 PASTOS PERMANENTES DE 5 O MAS AÑOS-SIN VARIEDAD Secano Carga Ganadera:0,14
	Recinto:18-167-018-00439-00004 Cultivo:62000 PASTOS PERMANENTES DE 5 O MAS AÑOS-SIN VARIEDAD Secano Carga Ganadera:0,14
	Recinto:18-167-018-00441-00002 Cultivo:62000 PASTOS PERMANENTES DE 5 O MAS AÑOS-SIN VARIEDAD Secano Carga Ganadera:0,14
	Recinto:18-167-018-00441-00003 Cultivo:62000 PASTOS PERMANENTES DE 5 O MAS AÑOS-SIN VARIEDAD Secano Carga Ganadera:0,14
	Recinto:18-167-018-00441-00004 Cultivo:62000 PASTOS PERMANENTES DE 5 O MAS AÑOS-SIN VARIEDAD Secano Carga Ganadera:0,14
	Recinto:18-167-018-00441-00005 Cultivo:62000 PASTOS PERMANENTES DE 5 O MAS AÑOS-SIN VARIEDAD Secano Carga Ganadera:0,14
	Recinto:18-167-018-00441-00006 Cultivo:62000 PASTOS PERMANENTES DE 5 O MAS AÑOS-SIN VARIEDAD Secano Carga Ganadera:0,14
	Recinto:18-167-018-00463-00001 Cultivo:62000 PASTOS PERMANENTES DE 5 O MAS AÑOS-SIN VARIEDAD Secano Carga Ganadera:0,14
	Recinto:18-167-021-00458-00006 Cultivo:62000 PASTOS PERMANENTES DE 5 O MAS AÑOS-SIN VARIEDAD Secano Carga Ganadera:0,14
	Recinto:18-167-021-00458-00013 Cultivo:62000 PASTOS PERMANENTES DE 5 O MAS AÑOS-SIN VARIEDAD Secano Carga Ganadera:0,14
	Recinto:18-167-025-00125-00002 Cultivo:62000 PASTOS PERMANENTES DE 5 O MAS AÑOS-SIN VARIEDAD Secano Carga Ganadera:0,14
	Recinto:18-167-026-00095-00005 Cultivo:62000 PASTOS PERMANENTES DE 5 O MAS AÑOS-SIN VARIEDAD Secano Carga Ganadera:0,14
	Recinto:18-167-026-00095-00006 Cultivo:62000 PASTOS PERMANENTES DE 5 O MAS AÑOS-SIN VARIEDAD Secano Carga Ganadera:0,14
86123	Recinto superficie forrajera que en REGA no tiene clasificación zootécnica permitida.
	Recinto:18-167-001-00146-00004 Cultivo:62000 PASTOS PERMANENTES DE 5 O MAS AÑOS-SIN VARIEDAD Secano Explotacion:ES181640000330
	Recinto:18-167-001-00146-00006 Cultivo:62000 PASTOS PERMANENTES DE 5 O MAS AÑOS-SIN VARIEDAD Secano Explotacion:ES181640000330
	Recinto:18-167-001-00146-00017 Cultivo:62000 PASTOS PERMANENTES DE 5 O MAS AÑOS-SIN VARIEDAD Secano Explotacion:ES181640000330
	Recinto:18-167-001-00146-00030 Cultivo:62000 PASTOS PERMANENTES DE 5 O MAS AÑOS-SIN VARIEDAD Secano Explotacion:ES181640000330
	Recinto:18-167-001-00146-00035 Cultivo:62000 PASTOS PERMANENTES DE 5 O MAS AÑOS-SIN VARIEDAD Secano Explotacion:ES181640000330
	Recinto:18-167-001-00146-00039 Cultivo:62000 PASTOS PERMANENTES DE 5 O MAS AÑOS-SIN VARIEDAD Secano Explotacion:ES181640000330
	Recinto:18-167-001-00146-00041 Cultivo:62000 PASTOS PERMANENTES DE 5 O MAS AÑOS-SIN VARIEDAD Secano Explotacion:ES181640000330
	Recinto:18-167-001-00146-00042 Cultivo:62000 PASTOS PERMANENTES DE 5 O MAS AÑOS-SIN VARIEDAD Secano

(1) Con incidencias que retienen pago o deniegan el expediente.
 (2) Se calcula sobre superficie declarada admisible.
 (3) Aplicación del artículo 16 bis del RD 147/2023.
 (4) Expediente con algunos recintos de pastos permanentes ubicados en espacios protegidos donde la carga ganadera mínima será 0,1 UGM/ha.

Puede verificar la integridad de una copia de este documento mediante la lectura del código QR adjunto o mediante el acceso a la dirección <https://ws050.juntadeandalucia.es/verificarFirma> indicando el código de VERIFICACIÓN

FIRMADO POR	RAQUEL MARIA ESPIN CRESPO	29/01/2025	
VERIFICACIÓN	Pk2jmMURSWMFXCU9VKGJRQ2Q7H5BP3	PÁG. 1094/2713	



INCIDENCIAS

INCIDENCIA DESCRIPCIÓN

	Explotacion:ES181640000330		
	Recinto:18-167-001-00146-00044	Cultivo:62000	PASTOS PERMANENTES DE 5 O MAS AÑOS-SIN VARIEDAD Secano
	Explotacion:ES181640000330		
	Recinto:18-167-001-00146-00049	Cultivo:62000	PASTOS PERMANENTES DE 5 O MAS AÑOS-SIN VARIEDAD Secano
	Explotacion:ES181640000330		
	Recinto:18-167-001-00146-00051	Cultivo:62000	PASTOS PERMANENTES DE 5 O MAS AÑOS-SIN VARIEDAD Secano
	Explotacion:ES181640000330		
	Recinto:18-167-001-00146-00052	Cultivo:62000	PASTOS PERMANENTES DE 5 O MAS AÑOS-SIN VARIEDAD Secano
	Explotacion:ES181640000330		
	Recinto:18-167-001-00146-00054	Cultivo:62000	PASTOS PERMANENTES DE 5 O MAS AÑOS-SIN VARIEDAD Secano
	Explotacion:ES181640000330		
	Recinto:18-167-001-00146-00057	Cultivo:62000	PASTOS PERMANENTES DE 5 O MAS AÑOS-SIN VARIEDAD Secano
	Explotacion:ES181640000330		
	Recinto:18-167-001-00146-00063	Cultivo:62000	PASTOS PERMANENTES DE 5 O MAS AÑOS-SIN VARIEDAD Regadío
	Explotacion:ES181640000330		
	Recinto:18-167-002-00002-00011	Cultivo:62000	PASTOS PERMANENTES DE 5 O MAS AÑOS-SIN VARIEDAD Secano
	Explotacion:ES181640000330		
	Recinto:18-167-002-00002-00045	Cultivo:62000	PASTOS PERMANENTES DE 5 O MAS AÑOS-SIN VARIEDAD Secano
	Explotacion:ES181640000330		
	Recinto:18-167-002-00002-00046	Cultivo:62000	PASTOS PERMANENTES DE 5 O MAS AÑOS-SIN VARIEDAD Secano
	Explotacion:ES181640000330		
	Recinto:18-167-008-00372-00003	Cultivo:62000	PASTOS PERMANENTES DE 5 O MAS AÑOS-SIN VARIEDAD Secano
	Explotacion:ES181640000331		
	Recinto:18-167-008-00373-00003	Cultivo:62000	PASTOS PERMANENTES DE 5 O MAS AÑOS-SIN VARIEDAD Secano
	Explotacion:ES181640000331		
	Recinto:18-167-008-00374-00004	Cultivo:62000	PASTOS PERMANENTES DE 5 O MAS AÑOS-SIN VARIEDAD Secano
	Explotacion:ES181640000331		
	Recinto:18-167-008-00374-00010	Cultivo:62000	PASTOS PERMANENTES DE 5 O MAS AÑOS-SIN VARIEDAD Secano
	Explotacion:ES181640000331		
	Recinto:18-167-008-00374-00011	Cultivo:62000	PASTOS PERMANENTES DE 5 O MAS AÑOS-SIN VARIEDAD Secano
	Explotacion:ES181640000331		
	Recinto:18-167-008-00375-00005	Cultivo:62000	PASTOS PERMANENTES DE 5 O MAS AÑOS-SIN VARIEDAD Secano
	Explotacion:ES181640000331		
86126	Recinto de forrajera para Cálculo de Carga Ganadera que No pertenece a Explotación con UGM válida.		
	Recinto:18-167-001-00146-00004	Cultivo:62000	PASTOS PERMANENTES DE 5 O MAS AÑOS-SIN VARIEDAD Secano
	Explotacion:ES181640000330		
	Recinto:18-167-001-00146-00006	Cultivo:62000	PASTOS PERMANENTES DE 5 O MAS AÑOS-SIN VARIEDAD Secano
	Explotacion:ES181640000330		
	Recinto:18-167-001-00146-00017	Cultivo:62000	PASTOS PERMANENTES DE 5 O MAS AÑOS-SIN VARIEDAD Secano
	Explotacion:ES181640000330		
	Recinto:18-167-001-00146-00030	Cultivo:62000	PASTOS PERMANENTES DE 5 O MAS AÑOS-SIN VARIEDAD Secano
	Explotacion:ES181640000330		
	Recinto:18-167-001-00146-00035	Cultivo:62000	PASTOS PERMANENTES DE 5 O MAS AÑOS-SIN VARIEDAD Secano
	Explotacion:ES181640000330		
	Recinto:18-167-001-00146-00039	Cultivo:62000	PASTOS PERMANENTES DE 5 O MAS AÑOS-SIN VARIEDAD Secano
	Explotacion:ES181640000330		
	Recinto:18-167-001-00146-00041	Cultivo:62000	PASTOS PERMANENTES DE 5 O MAS AÑOS-SIN VARIEDAD Secano
	Explotacion:ES181640000330		
	Recinto:18-167-001-00146-00042	Cultivo:62000	PASTOS PERMANENTES DE 5 O MAS AÑOS-SIN VARIEDAD Secano
	Explotacion:ES181640000330		
	Recinto:18-167-001-00146-00044	Cultivo:62000	PASTOS PERMANENTES DE 5 O MAS AÑOS-SIN VARIEDAD Secano
	Explotacion:ES181640000330		
	Recinto:18-167-001-00146-00049	Cultivo:62000	PASTOS PERMANENTES DE 5 O MAS AÑOS-SIN VARIEDAD Secano
	Explotacion:ES181640000330		
	Recinto:18-167-001-00146-00051	Cultivo:62000	PASTOS PERMANENTES DE 5 O MAS AÑOS-SIN VARIEDAD Secano
	Explotacion:ES181640000330		
	Recinto:18-167-001-00146-00052	Cultivo:62000	PASTOS PERMANENTES DE 5 O MAS AÑOS-SIN VARIEDAD Secano
	Explotacion:ES181640000330		
	Recinto:18-167-001-00146-00054	Cultivo:62000	PASTOS PERMANENTES DE 5 O MAS AÑOS-SIN VARIEDAD Secano
	Explotacion:ES181640000330		
	Recinto:18-167-001-00146-00057	Cultivo:62000	PASTOS PERMANENTES DE 5 O MAS AÑOS-SIN VARIEDAD Secano
	Explotacion:ES181640000330		
	Recinto:18-167-001-00146-00063	Cultivo:62000	PASTOS PERMANENTES DE 5 O MAS AÑOS-SIN VARIEDAD Regadío
	Explotacion:ES181640000330		
	Recinto:18-167-002-00002-00011	Cultivo:62000	PASTOS PERMANENTES DE 5 O MAS AÑOS-SIN VARIEDAD Secano
	Explotacion:ES181640000330		

(1) Con incidencias que retienen pago o deniegan el expediente.
 (2) Se calcula sobre superficie declarada admisible.
 (3) Aplicación del artículo 16 bis del RD 147/2023.
 (4) Expediente con algunos recintos de pastos permanentes ubicados en espacios protegidos donde la carga ganadera mínima será 0,1 UGM/ha.

Puede verificar la integridad de una copia de este documento mediante la lectura del código QR adjunto o mediante el acceso a la dirección https://ws050.juntadeandalucia.es/verificarFirma indicando el código de VERIFICACIÓN			
FIRMADO POR	RAQUEL MARIA ESPIN CRESPO	29/01/2025	
VERIFICACIÓN	Pk2jmMURSWMFXCU9VKGJRQ2Q7H5BP3	PÁG. 1095/2713	

**INCIDENCIAS****INCIDENCIA DESCRIPCIÓN**

Recinto:18-167-002-00002-00045 Cultivo:62000 PASTOS PERMANENTES DE 5 O MAS AÑOS-SIN VARIEDAD Secano
 Explotacion:ES181640000330
 Recinto:18-167-002-00002-00046 Cultivo:62000 PASTOS PERMANENTES DE 5 O MAS AÑOS-SIN VARIEDAD Secano
 Explotacion:ES181640000330
 Recinto:18-167-008-00372-00003 Cultivo:62000 PASTOS PERMANENTES DE 5 O MAS AÑOS-SIN VARIEDAD Secano
 Explotacion:ES181640000331
 Recinto:18-167-008-00373-00003 Cultivo:62000 PASTOS PERMANENTES DE 5 O MAS AÑOS-SIN VARIEDAD Secano
 Explotacion:ES181640000331
 Recinto:18-167-008-00374-00004 Cultivo:62000 PASTOS PERMANENTES DE 5 O MAS AÑOS-SIN VARIEDAD Secano
 Explotacion:ES181640000331
 Recinto:18-167-008-00374-00010 Cultivo:62000 PASTOS PERMANENTES DE 5 O MAS AÑOS-SIN VARIEDAD Secano
 Explotacion:ES181640000331
 Recinto:18-167-008-00374-00011 Cultivo:62000 PASTOS PERMANENTES DE 5 O MAS AÑOS-SIN VARIEDAD Secano
 Explotacion:ES181640000331
 Recinto:18-167-008-00375-00005 Cultivo:62000 PASTOS PERMANENTES DE 5 O MAS AÑOS-SIN VARIEDAD Secano
 Explotacion:ES181640000331

Datos considerados para el Cálculo de la Carga Ganadera del expediente

Superficie determinada para Cálculo Carga Ganadera: 694,71 ha

Carga Ganadera del Expediente: 0,14 ugm/ha (4)

Explotación	Especie	Ugm Calculada para CG
ES180560000349	OVINA	0,02
ES181640000295	OVINA	98,49

Recintos Determinados para el Cálculo de Garga Ganadera

REF.	REFERENCIA SIGPAC	CULTIVO	DESCRIPCIÓN CULTIVO	S/R	SUP. RESUELTA (ha)
-937429	18-167-008-00103-00010	62000	PASTOS PERMANENTES DE 5 O MAS AÑOS-SIN VARIEDAD	S	0,04
4640473	18-167-008-00103-00002	62000	PASTOS PERMANENTES DE 5 O MAS AÑOS-SIN VARIEDAD	S	30,23
4640474	18-167-008-00103-00005	62000	PASTOS PERMANENTES DE 5 O MAS AÑOS-SIN VARIEDAD	S	1,35
4640475	18-167-008-00103-00006	62000	PASTOS PERMANENTES DE 5 O MAS AÑOS-SIN VARIEDAD	S	0,25
4640476	18-167-008-00103-00007	62000	PASTOS PERMANENTES DE 5 O MAS AÑOS-SIN VARIEDAD	S	0,69
4640477	18-167-008-00103-00008	62000	PASTOS PERMANENTES DE 5 O MAS AÑOS-SIN VARIEDAD	S	0,11
4640478	18-167-008-00103-00009	62000	PASTOS PERMANENTES DE 5 O MAS AÑOS-SIN VARIEDAD	S	0,61
4640491	18-167-019-00159-00003	62000	PASTOS PERMANENTES DE 5 O MAS AÑOS-SIN VARIEDAD	S	0,00
5125888	18-057-009-00001-00013	62000	PASTOS PERMANENTES DE 5 O MAS AÑOS-SIN VARIEDAD	S	216,58
5280419	18-167-025-00355-00022	62000	PASTOS PERMANENTES DE 5 O MAS AÑOS-SIN VARIEDAD	S	0,05
5280420	18-167-025-00355-00023	62000	PASTOS PERMANENTES DE 5 O MAS AÑOS-SIN VARIEDAD	S	0,05
5327085	18-167-026-00237-00008	62000	PASTOS PERMANENTES DE 5 O MAS AÑOS-SIN VARIEDAD	S	9,80
5327086	18-167-026-00237-00010	62000	PASTOS PERMANENTES DE 5 O MAS AÑOS-SIN VARIEDAD	S	1,84
5327113	18-167-024-00489-00001	62000	PASTOS PERMANENTES DE 5 O MAS AÑOS-SIN VARIEDAD	S	5,10
5327114	18-167-024-00489-00003	62000	PASTOS PERMANENTES DE 5 O MAS AÑOS-SIN VARIEDAD	S	3,73
5327117	18-167-024-00488-00001	62000	PASTOS PERMANENTES DE 5 O MAS AÑOS-SIN VARIEDAD	S	32,00
5542746	18-167-021-00458-00006	62000	PASTOS PERMANENTES DE 5 O MAS AÑOS-SIN VARIEDAD	S	53,49
5542747	18-167-021-00458-00013	62000	PASTOS PERMANENTES DE 5 O MAS AÑOS-SIN VARIEDAD	S	0,27
5544075	18-167-025-00125-00002	62000	PASTOS PERMANENTES DE 5 O MAS AÑOS-SIN VARIEDAD	S	0,60

(1) Con incidencias que retienen pago o deniegan el expediente.

(2) Se calcula sobre superficie declarada admisible.

(3) Aplicación del artículo 16 bis del RD 147/2023.

(4) Expediente con algunos recintos de pastos permanentes ubicados en espacios protegidos donde la carga ganadera mínima será 0,1 UGM/ha.

Puede verificar la integridad de una copia de este documento mediante la lectura del código QR adjunto o mediante el acceso a la dirección <https://ws050.juntadeandalucia.es/verificarFirma> indicando el código de VERIFICACIÓN

FIRMADO POR

RAQUEL MARIA ESPIN CRESPO

29/01/2025

VERIFICACIÓN

Pk2jmMURSWMFXCU9VKGJQRQ2Q7H5BP3

PÁG. 1096/2713





Recintos Determinados para el Cálculo de Garga Ganadera

REF.	REFERENCIA SIGPAC	CULTIVO	DESCRIPCIÓN CULTIVO	S/R	SUP. RESUELTA (ha)
5544076	18-167-019-00040-00004	62000	PASTOS PERMANENTES DE 5 O MAS AÑOS-SIN VARIEDAD	S	9,35
5544077	18-149-016-00210-00003	62000	PASTOS PERMANENTES DE 5 O MAS AÑOS-SIN VARIEDAD	S	1,82
5544078	18-149-016-00210-00005	62000	PASTOS PERMANENTES DE 5 O MAS AÑOS-SIN VARIEDAD	S	0,14
5544079	18-149-016-00212-00001	62000	PASTOS PERMANENTES DE 5 O MAS AÑOS-SIN VARIEDAD	S	0,06
5544080	18-149-016-00212-00002	62000	PASTOS PERMANENTES DE 5 O MAS AÑOS-SIN VARIEDAD	S	0,26
5544081	18-149-016-00212-00003	62000	PASTOS PERMANENTES DE 5 O MAS AÑOS-SIN VARIEDAD	S	0,53
5544082	18-149-016-00212-00004	62000	PASTOS PERMANENTES DE 5 O MAS AÑOS-SIN VARIEDAD	S	1,04
5544089	18-167-019-00029-00001	62000	PASTOS PERMANENTES DE 5 O MAS AÑOS-SIN VARIEDAD	S	3,10
5544098	18-167-019-00042-00004	62000	PASTOS PERMANENTES DE 5 O MAS AÑOS-SIN VARIEDAD	S	12,38
6923631	18-167-008-00265-00002	62000	PASTOS PERMANENTES DE 5 O MAS AÑOS-SIN VARIEDAD	S	11,00
6923636	18-167-008-00265-00003	62000	PASTOS PERMANENTES DE 5 O MAS AÑOS-SIN VARIEDAD	S	13,08
6923651	18-167-008-00491-00002	62000	PASTOS PERMANENTES DE 5 O MAS AÑOS-SIN VARIEDAD	S	0,00
6923655	18-167-008-00492-00001	62000	PASTOS PERMANENTES DE 5 O MAS AÑOS-SIN VARIEDAD	S	4,41
6923700	18-167-008-00492-00002	62000	PASTOS PERMANENTES DE 5 O MAS AÑOS-SIN VARIEDAD	S	16,61
6923708	18-167-008-00492-00006	62000	PASTOS PERMANENTES DE 5 O MAS AÑOS-SIN VARIEDAD	S	0,33
6923745	18-167-008-00230-00002	62000	PASTOS PERMANENTES DE 5 O MAS AÑOS-SIN VARIEDAD	S	19,26
6923748	18-167-008-00493-00001	62000	PASTOS PERMANENTES DE 5 O MAS AÑOS-SIN VARIEDAD	S	0,00
6923749	18-167-008-00270-00001	62000	PASTOS PERMANENTES DE 5 O MAS AÑOS-SIN VARIEDAD	S	3,44
6923750	18-167-008-00251-00001	62000	PASTOS PERMANENTES DE 5 O MAS AÑOS-SIN VARIEDAD	S	12,14
6923751	18-167-008-00494-00001	62000	PASTOS PERMANENTES DE 5 O MAS AÑOS-SIN VARIEDAD	S	9,70
6923754	18-167-008-00271-00005	62000	PASTOS PERMANENTES DE 5 O MAS AÑOS-SIN VARIEDAD	S	2,83
6923777	18-167-008-00256-00003	62000	PASTOS PERMANENTES DE 5 O MAS AÑOS-SIN VARIEDAD	S	1,62
6923834	18-167-025-00369-00005	62000	PASTOS PERMANENTES DE 5 O MAS AÑOS-SIN VARIEDAD	S	0,00
6923835	18-167-025-00369-00002	62000	PASTOS PERMANENTES DE 5 O MAS AÑOS-SIN VARIEDAD	S	0,00
6923837	18-167-025-00356-00013	62000	PASTOS PERMANENTES DE 5 O MAS AÑOS-SIN VARIEDAD	S	6,76
6923838	18-167-025-00356-00014	62000	PASTOS PERMANENTES DE 5 O MAS AÑOS-SIN VARIEDAD	S	2,41
6923839	18-167-025-00356-00020	62000	PASTOS PERMANENTES DE 5 O MAS AÑOS-SIN VARIEDAD	S	0,56
6923840	18-167-025-00356-00021	62000	PASTOS PERMANENTES DE 5 O MAS AÑOS-SIN VARIEDAD	S	0,70
6923841	18-167-025-00356-00023	62000	PASTOS PERMANENTES DE 5 O MAS AÑOS-SIN VARIEDAD	S	3,32
6923842	18-167-025-00356-00025	62000	PASTOS PERMANENTES DE 5 O MAS AÑOS-SIN VARIEDAD	S	0,52
6923843	18-167-025-00356-00027	62000	PASTOS PERMANENTES DE 5 O MAS AÑOS-SIN VARIEDAD	S	0,13
6923844	18-167-025-00356-00028	62000	PASTOS PERMANENTES DE 5 O MAS AÑOS-SIN VARIEDAD	S	0,03
6923852	18-167-007-00201-00006	62000	PASTOS PERMANENTES DE 5 O MAS AÑOS-SIN VARIEDAD	S	6,70
6923853	18-167-007-00201-00013	62000	PASTOS PERMANENTES DE 5 O MAS AÑOS-SIN VARIEDAD	S	42,16
6923854	18-167-007-00201-00014	62000	PASTOS PERMANENTES DE 5 O MAS AÑOS-SIN VARIEDAD	S	17,20
6923855	18-167-007-00201-00016	62000	PASTOS PERMANENTES DE 5 O MAS AÑOS-SIN VARIEDAD	S	0,86
6923857	18-167-002-00157-00002	62000	PASTOS PERMANENTES DE 5 O MAS AÑOS-SIN VARIEDAD	S	16,09

(1) Con incidencias que retienen pago o deniegan el expediente.

(2) Se calcula sobre superficie declarada admisible.

(3) Aplicación del artículo 16 bis del RD 147/2023.

(4) Expediente con algunos recintos de pastos permanentes ubicados en espacios protegidos donde la carga ganadera mínima será 0,1 UGM/ha.

Puede verificar la integridad de una copia de este documento mediante la lectura del código QR adjunto o mediante el acceso a la dirección <https://ws050.juntadeandalucia.es/verificarFirma> indicando el código de VERIFICACIÓN

FIRMADO POR	RAQUEL MARIA ESPIN CRESPO	29/01/2025
VERIFICACIÓN	Pk2jmMURSWMFXCU9VKGJRQ2Q7H5BP3	PÁG. 1097/2713





Recintos Determinados para el Cálculo de Garga Ganadera

REF.	REFERENCIA SIGPAC	CULTIVO	DESCRIPCIÓN CULTIVO	S/R	SUP. RESUELTA (ha)
6923858	18-167-002-00157-00017	62000	PASTOS PERMANENTES DE 5 O MAS AÑOS-SIN VARIEDAD	S	0,04
6923865	18-167-002-00080-00007	62000	PASTOS PERMANENTES DE 5 O MAS AÑOS-SIN VARIEDAD	S	3,46
6923866	18-167-002-00094-00001	62000	PASTOS PERMANENTES DE 5 O MAS AÑOS-SIN VARIEDAD	S	0,02
6923867	18-167-003-00485-00005	62000	PASTOS PERMANENTES DE 5 O MAS AÑOS-SIN VARIEDAD	S	0,94
6923868	18-167-003-00485-00001	62000	PASTOS PERMANENTES DE 5 O MAS AÑOS-SIN VARIEDAD	S	2,92
6923869	18-167-026-00095-00006	62000	PASTOS PERMANENTES DE 5 O MAS AÑOS-SIN VARIEDAD	S	2,95
6923870	18-167-026-00095-00005	62000	PASTOS PERMANENTES DE 5 O MAS AÑOS-SIN VARIEDAD	S	5,52
6923871	18-167-002-00094-00002	62000	PASTOS PERMANENTES DE 5 O MAS AÑOS-SIN VARIEDAD	S	1,04
6923872	18-167-002-00124-00003	62000	PASTOS PERMANENTES DE 5 O MAS AÑOS-SIN VARIEDAD	S	3,70
6946972	18-167-018-00439-00002	62000	PASTOS PERMANENTES DE 5 O MAS AÑOS-SIN VARIEDAD	S	4,34
6946973	18-167-018-00439-00003	62000	PASTOS PERMANENTES DE 5 O MAS AÑOS-SIN VARIEDAD	S	1,00
6946974	18-167-018-00439-00004	62000	PASTOS PERMANENTES DE 5 O MAS AÑOS-SIN VARIEDAD	S	0,16
6947000	18-167-018-00441-00002	62000	PASTOS PERMANENTES DE 5 O MAS AÑOS-SIN VARIEDAD	S	4,36
6947001	18-167-018-00441-00003	62000	PASTOS PERMANENTES DE 5 O MAS AÑOS-SIN VARIEDAD	S	0,98
6947002	18-167-018-00441-00004	62000	PASTOS PERMANENTES DE 5 O MAS AÑOS-SIN VARIEDAD	S	0,03
6947003	18-167-018-00441-00005	62000	PASTOS PERMANENTES DE 5 O MAS AÑOS-SIN VARIEDAD	S	0,03
6947004	18-167-018-00441-00006	62000	PASTOS PERMANENTES DE 5 O MAS AÑOS-SIN VARIEDAD	S	0,03
6947017	18-167-018-00463-00001	62000	PASTOS PERMANENTES DE 5 O MAS AÑOS-SIN VARIEDAD	S	5,16
6947018	18-167-019-00099-00001	62000	PASTOS PERMANENTES DE 5 O MAS AÑOS-SIN VARIEDAD	S	44,12
6947019	18-167-019-00093-00002	62000	PASTOS PERMANENTES DE 5 O MAS AÑOS-SIN VARIEDAD	S	5,17
170000006034515	18-167-019-00159-00001	62000	PASTOS PERMANENTES DE 5 O MAS AÑOS-SIN VARIEDAD	S	0,00
170000006034523	18-167-019-00159-00002	62000	PASTOS PERMANENTES DE 5 O MAS AÑOS-SIN VARIEDAD	S	0,00
170000006034528	18-167-025-00355-00019	62000	PASTOS PERMANENTES DE 5 O MAS AÑOS-SIN VARIEDAD	S	1,40
170000006034531	18-167-019-00069-00001	62000	PASTOS PERMANENTES DE 5 O MAS AÑOS-SIN VARIEDAD	S	1,07
170000006034532	18-167-008-00410-00001	62000	PASTOS PERMANENTES DE 5 O MAS AÑOS-SIN VARIEDAD	S	1,66
170000006034534	18-167-019-00069-00004	62000	PASTOS PERMANENTES DE 5 O MAS AÑOS-SIN VARIEDAD	S	6,31
170000006034538	18-167-008-00272-00004	62000	PASTOS PERMANENTES DE 5 O MAS AÑOS-SIN VARIEDAD	S	19,50
170000006034542	18-167-008-00477-00002	62000	PASTOS PERMANENTES DE 5 O MAS AÑOS-SIN VARIEDAD	S	1,47

Incidencias de carga ganadera

INCIDENCIA DESCRIPCIÓN

242	Recinto pendiente de acreditación de titularidad. Recinto:18-167-019-00159-00003 Cultivo:62000 PASTOS PERMANENTES DE 5 O MAS AÑOS-SIN VARIEDAD Secano Recinto:18-167-008-00491-00002 Cultivo:62000 PASTOS PERMANENTES DE 5 O MAS AÑOS-SIN VARIEDAD Secano Recinto:18-167-008-00493-00001 Cultivo:62000 PASTOS PERMANENTES DE 5 O MAS AÑOS-SIN VARIEDAD Secano Recinto:18-167-025-00369-00005 Cultivo:62000 PASTOS PERMANENTES DE 5 O MAS AÑOS-SIN VARIEDAD Secano Recinto:18-167-025-00369-00002 Cultivo:62000 PASTOS PERMANENTES DE 5 O MAS AÑOS-SIN VARIEDAD Secano Recinto:18-167-019-00159-00001 Cultivo:62000 PASTOS PERMANENTES DE 5 O MAS AÑOS-SIN VARIEDAD Secano Recinto:18-167-019-00159-00002 Cultivo:62000 PASTOS PERMANENTES DE 5 O MAS AÑOS-SIN VARIEDAD Secano
3790	Recinto declarado inactivo Recinto:18-167-025-00369-00005 Cultivo: -

(1) Con incidencias que retienen pago o deniegan el expediente.

(2) Se calcula sobre superficie declarada admisible.

(3) Aplicación del artículo 16 bis del RD 147/2023.

(4) Expediente con algunos recintos de pastos permanentes ubicados en espacios protegidos donde la carga ganadera mínima será 0,1 UGM/ha.

Puede verificar la integridad de una copia de este documento mediante la lectura del código QR adjunto o mediante el acceso a la dirección <https://ws050.juntadeandalucia.es/verificarFirma> indicando el código de VERIFICACIÓN

FIRMADO POR

RAQUEL MARIA ESPIN CRESPO

29/01/2025

VERIFICACIÓN

Pk2jmMURSWMFXCU9VKGJRQ2Q7H5BP3

PÁG. 1098/2713





- Recinto:18-167-025-00369-00002 Cultivo: -
- 86123 Recinto superficie forrajera que en REGA no tiene clasificación zootécnica permitida.
- Recinto:18-167-008-00372-00003 Cultivo:62000 PASTOS PERMANENTES DE 5 O MAS AÑOS-SIN VARIEDAD Secano
Explotacion:ES181640000331
- Recinto:18-167-008-00373-00003 Cultivo:62000 PASTOS PERMANENTES DE 5 O MAS AÑOS-SIN VARIEDAD Secano
Explotacion:ES181640000331
- Recinto:18-167-008-00374-00004 Cultivo:62000 PASTOS PERMANENTES DE 5 O MAS AÑOS-SIN VARIEDAD Secano
Explotacion:ES181640000331
- Recinto:18-167-008-00374-00010 Cultivo:62000 PASTOS PERMANENTES DE 5 O MAS AÑOS-SIN VARIEDAD Secano
Explotacion:ES181640000331
- Recinto:18-167-008-00374-00011 Cultivo:62000 PASTOS PERMANENTES DE 5 O MAS AÑOS-SIN VARIEDAD Secano
Explotacion:ES181640000331
- Recinto:18-167-008-00375-00005 Cultivo:62000 PASTOS PERMANENTES DE 5 O MAS AÑOS-SIN VARIEDAD Secano
Explotacion:ES181640000331
- Recinto:18-167-001-00146-00004 Cultivo:62000 PASTOS PERMANENTES DE 5 O MAS AÑOS-SIN VARIEDAD Secano
Explotacion:ES181640000330
- Recinto:18-167-001-00146-00006 Cultivo:62000 PASTOS PERMANENTES DE 5 O MAS AÑOS-SIN VARIEDAD Secano
Explotacion:ES181640000330
- Recinto:18-167-001-00146-00017 Cultivo:62000 PASTOS PERMANENTES DE 5 O MAS AÑOS-SIN VARIEDAD Secano
Explotacion:ES181640000330
- Recinto:18-167-001-00146-00030 Cultivo:62000 PASTOS PERMANENTES DE 5 O MAS AÑOS-SIN VARIEDAD Secano
Explotacion:ES181640000330
- Recinto:18-167-001-00146-00035 Cultivo:62000 PASTOS PERMANENTES DE 5 O MAS AÑOS-SIN VARIEDAD Secano
Explotacion:ES181640000330
- Recinto:18-167-001-00146-00039 Cultivo:62000 PASTOS PERMANENTES DE 5 O MAS AÑOS-SIN VARIEDAD Secano
Explotacion:ES181640000330
- Recinto:18-167-001-00146-00041 Cultivo:62000 PASTOS PERMANENTES DE 5 O MAS AÑOS-SIN VARIEDAD Secano
Explotacion:ES181640000330
- Recinto:18-167-001-00146-00042 Cultivo:62000 PASTOS PERMANENTES DE 5 O MAS AÑOS-SIN VARIEDAD Secano
Explotacion:ES181640000330
- Recinto:18-167-001-00146-00044 Cultivo:62000 PASTOS PERMANENTES DE 5 O MAS AÑOS-SIN VARIEDAD Secano
Explotacion:ES181640000330
- Recinto:18-167-001-00146-00049 Cultivo:62000 PASTOS PERMANENTES DE 5 O MAS AÑOS-SIN VARIEDAD Secano
Explotacion:ES181640000330
- Recinto:18-167-001-00146-00051 Cultivo:62000 PASTOS PERMANENTES DE 5 O MAS AÑOS-SIN VARIEDAD Secano
Explotacion:ES181640000330
- Recinto:18-167-001-00146-00052 Cultivo:62000 PASTOS PERMANENTES DE 5 O MAS AÑOS-SIN VARIEDAD Secano
Explotacion:ES181640000330
- Recinto:18-167-001-00146-00054 Cultivo:62000 PASTOS PERMANENTES DE 5 O MAS AÑOS-SIN VARIEDAD Secano
Explotacion:ES181640000330
- Recinto:18-167-001-00146-00057 Cultivo:62000 PASTOS PERMANENTES DE 5 O MAS AÑOS-SIN VARIEDAD Secano
Explotacion:ES181640000330
- Recinto:18-167-001-00146-00063 Cultivo:62000 PASTOS PERMANENTES DE 5 O MAS AÑOS-SIN VARIEDAD Regadío
Explotacion:ES181640000330
- Recinto:18-167-002-00002-00011 Cultivo:62000 PASTOS PERMANENTES DE 5 O MAS AÑOS-SIN VARIEDAD Secano
Explotacion:ES181640000330
- Recinto:18-167-002-00002-00045 Cultivo:62000 PASTOS PERMANENTES DE 5 O MAS AÑOS-SIN VARIEDAD Secano
Explotacion:ES181640000330
- Recinto:18-167-002-00002-00046 Cultivo:62000 PASTOS PERMANENTES DE 5 O MAS AÑOS-SIN VARIEDAD Secano
Explotacion:ES181640000330
- 86126 Recinto de forrajera para Cálculo de Carga Ganadera que No pertenece a Explotación con UGM válida.
- Recinto:18-167-008-00372-00003 Cultivo:62000 PASTOS PERMANENTES DE 5 O MAS AÑOS-SIN VARIEDAD Secano
Explotacion:ES181640000331
- Recinto:18-167-008-00373-00003 Cultivo:62000 PASTOS PERMANENTES DE 5 O MAS AÑOS-SIN VARIEDAD Secano
Explotacion:ES181640000331
- Recinto:18-167-008-00374-00004 Cultivo:62000 PASTOS PERMANENTES DE 5 O MAS AÑOS-SIN VARIEDAD Secano
Explotacion:ES181640000331
- Recinto:18-167-008-00374-00010 Cultivo:62000 PASTOS PERMANENTES DE 5 O MAS AÑOS-SIN VARIEDAD Secano
Explotacion:ES181640000331
- Recinto:18-167-008-00374-00011 Cultivo:62000 PASTOS PERMANENTES DE 5 O MAS AÑOS-SIN VARIEDAD Secano
Explotacion:ES181640000331
- Recinto:18-167-008-00375-00005 Cultivo:62000 PASTOS PERMANENTES DE 5 O MAS AÑOS-SIN VARIEDAD Secano
Explotacion:ES181640000331
- Recinto:18-167-001-00146-00004 Cultivo:62000 PASTOS PERMANENTES DE 5 O MAS AÑOS-SIN VARIEDAD Secano
Explotacion:ES181640000330
- Recinto:18-167-001-00146-00006 Cultivo:62000 PASTOS PERMANENTES DE 5 O MAS AÑOS-SIN VARIEDAD Secano
Explotacion:ES181640000330
- Recinto:18-167-001-00146-00017 Cultivo:62000 PASTOS PERMANENTES DE 5 O MAS AÑOS-SIN VARIEDAD Secano
Explotacion:ES181640000330

(1) Con incidencias que retienen pago o deniegan el expediente.

(2) Se calcula sobre superficie declarada admisible.

(3) Aplicación del artículo 16 bis del RD 147/2023.

(4) Expediente con algunos recintos de pastos permanentes ubicados en espacios protegidos donde la carga ganadera mínima será 0,1 UGM/ha.

Puede verificar la integridad de una copia de este documento mediante la lectura del código QR adjunto o mediante el acceso a la dirección <https://ws050.juntadeandalucia.es/verificarFirma> indicando el código de VERIFICACIÓN

FIRMADO POR

RAQUEL MARIA ESPIN CRESPO

29/01/2025

VERIFICACIÓN

Pk2jmMURSWMFCU9VKGJQRQ2Q7H5BP3

PÁG. 1099/2713





	Recinto:18-167-001-00146-00030 Cultivo:62000 PASTOS PERMANENTES DE 5 O MAS AÑOS-SIN VARIEDAD Secano
	Explotacion:ES181640000330
	Recinto:18-167-001-00146-00035 Cultivo:62000 PASTOS PERMANENTES DE 5 O MAS AÑOS-SIN VARIEDAD Secano
	Explotacion:ES181640000330
	Recinto:18-167-001-00146-00039 Cultivo:62000 PASTOS PERMANENTES DE 5 O MAS AÑOS-SIN VARIEDAD Secano
	Explotacion:ES181640000330
	Recinto:18-167-001-00146-00041 Cultivo:62000 PASTOS PERMANENTES DE 5 O MAS AÑOS-SIN VARIEDAD Secano
	Explotacion:ES181640000330
	Recinto:18-167-001-00146-00042 Cultivo:62000 PASTOS PERMANENTES DE 5 O MAS AÑOS-SIN VARIEDAD Secano
	Explotacion:ES181640000330
	Recinto:18-167-001-00146-00044 Cultivo:62000 PASTOS PERMANENTES DE 5 O MAS AÑOS-SIN VARIEDAD Secano
	Explotacion:ES181640000330
	Recinto:18-167-001-00146-00049 Cultivo:62000 PASTOS PERMANENTES DE 5 O MAS AÑOS-SIN VARIEDAD Secano
	Explotacion:ES181640000330
	Recinto:18-167-001-00146-00051 Cultivo:62000 PASTOS PERMANENTES DE 5 O MAS AÑOS-SIN VARIEDAD Secano
	Explotacion:ES181640000330
	Recinto:18-167-001-00146-00052 Cultivo:62000 PASTOS PERMANENTES DE 5 O MAS AÑOS-SIN VARIEDAD Secano
	Explotacion:ES181640000330
	Recinto:18-167-001-00146-00054 Cultivo:62000 PASTOS PERMANENTES DE 5 O MAS AÑOS-SIN VARIEDAD Secano
	Explotacion:ES181640000330
	Recinto:18-167-001-00146-00057 Cultivo:62000 PASTOS PERMANENTES DE 5 O MAS AÑOS-SIN VARIEDAD Secano
	Explotacion:ES181640000330
	Recinto:18-167-001-00146-00063 Cultivo:62000 PASTOS PERMANENTES DE 5 O MAS AÑOS-SIN VARIEDAD Regadío
	Explotacion:ES181640000330
	Recinto:18-167-002-00002-00011 Cultivo:62000 PASTOS PERMANENTES DE 5 O MAS AÑOS-SIN VARIEDAD Secano
	Explotacion:ES181640000330
	Recinto:18-167-002-00002-00045 Cultivo:62000 PASTOS PERMANENTES DE 5 O MAS AÑOS-SIN VARIEDAD Secano
	Explotacion:ES181640000330
	Recinto:18-167-002-00002-00046 Cultivo:62000 PASTOS PERMANENTES DE 5 O MAS AÑOS-SIN VARIEDAD Secano
	Explotacion:ES181640000330
86128	Recinto de Forrajes que no ha contabilizado para Carga Ganadera por no tener una explotación válida para el cálculo de la Carga Ganadera
	Recinto:18-167-001-00146-00004 Cultivo:62 PASTOS PERMANENTES DE 5 O MAS AÑOS-
	Recinto:18-167-001-00146-00006 Cultivo:62 PASTOS PERMANENTES DE 5 O MAS AÑOS-
	Recinto:18-167-001-00146-00017 Cultivo:62 PASTOS PERMANENTES DE 5 O MAS AÑOS-
	Recinto:18-167-001-00146-00030 Cultivo:62 PASTOS PERMANENTES DE 5 O MAS AÑOS-
	Recinto:18-167-001-00146-00035 Cultivo:62 PASTOS PERMANENTES DE 5 O MAS AÑOS-
	Recinto:18-167-001-00146-00039 Cultivo:62 PASTOS PERMANENTES DE 5 O MAS AÑOS-
	Recinto:18-167-001-00146-00041 Cultivo:62 PASTOS PERMANENTES DE 5 O MAS AÑOS-
	Recinto:18-167-001-00146-00042 Cultivo:62 PASTOS PERMANENTES DE 5 O MAS AÑOS-
	Recinto:18-167-001-00146-00044 Cultivo:62 PASTOS PERMANENTES DE 5 O MAS AÑOS-
	Recinto:18-167-001-00146-00049 Cultivo:62 PASTOS PERMANENTES DE 5 O MAS AÑOS-
	Recinto:18-167-001-00146-00051 Cultivo:62 PASTOS PERMANENTES DE 5 O MAS AÑOS-
	Recinto:18-167-001-00146-00052 Cultivo:62 PASTOS PERMANENTES DE 5 O MAS AÑOS-
	Recinto:18-167-001-00146-00054 Cultivo:62 PASTOS PERMANENTES DE 5 O MAS AÑOS-
	Recinto:18-167-001-00146-00057 Cultivo:62 PASTOS PERMANENTES DE 5 O MAS AÑOS-
	Recinto:18-167-001-00146-00063 Cultivo:62 PASTOS PERMANENTES DE 5 O MAS AÑOS-
	Recinto:18-167-002-00002-00011 Cultivo:62 PASTOS PERMANENTES DE 5 O MAS AÑOS-
	Recinto:18-167-002-00002-00045 Cultivo:62 PASTOS PERMANENTES DE 5 O MAS AÑOS-
	Recinto:18-167-002-00002-00046 Cultivo:62 PASTOS PERMANENTES DE 5 O MAS AÑOS-
	Recinto:18-167-008-00372-00003 Cultivo:62 PASTOS PERMANENTES DE 5 O MAS AÑOS-
	Recinto:18-167-008-00373-00003 Cultivo:62 PASTOS PERMANENTES DE 5 O MAS AÑOS-
	Recinto:18-167-008-00374-00004 Cultivo:62 PASTOS PERMANENTES DE 5 O MAS AÑOS-
	Recinto:18-167-008-00374-00010 Cultivo:62 PASTOS PERMANENTES DE 5 O MAS AÑOS-
	Recinto:18-167-008-00374-00011 Cultivo:62 PASTOS PERMANENTES DE 5 O MAS AÑOS-
	Recinto:18-167-008-00375-00005 Cultivo:62 PASTOS PERMANENTES DE 5 O MAS AÑOS-

(1) Con incidencias que retienen pago o deniegan el expediente.

(2) Se calcula sobre superficie declarada admisible.

(3) Aplicación del artículo 16 bis del RD 147/2023.

(4) Expediente con algunos recintos de pastos permanentes ubicados en espacios protegidos donde la carga ganadera mínima será 0,1 UGM/ha.

Puede verificar la integridad de una copia de este documento mediante la lectura del código QR adjunto o mediante el acceso a la dirección <https://ws050.juntadeandalucia.es/verificarFirma> indicando el código de VERIFICACIÓN

FIRMADO POR	RAQUEL MARIA ESPIN CRESPO	29/01/2025	
VERIFICACIÓN	Pk2jmMURSWMFXCU9VKGJRRQ2Q7H5BP3	PÁG. 1100/2713	



APELLIDOS Y NOMBRE / RAZÓN SOCIAL

GONZALEZ IRUELA ANTONIO

NIF

***9711*

EXPEDIENTE

1211785

RESOLUCIÓN

CONCESIÓN DE LA AYUDA

DATOS DE MANTENIMIENTO UNIDADES

GRUPO DE PAGO	Sup. Dec. Admisible	Sup. Resuelta	Sobredecl.	% Sobredecl.
ZONAS DE MONTAÑA	2,66	2,66	0,00	0,00

RESUMEN DE PAGOS

	IMPORTE (Euros)			
	RESUELTO	FEADER	MAPA	CAPADR
Pago realizado	247,38	210,27	24,27	12,84

APLICACIÓN DE REDUCCIONES Y PENALIZACIONES (%)

Criterios de subvencionabilidad (1)	Presentación tardía	Omisión declaración	Condicionalidad
0,00	0,00	0,00	0,00

IMPORTE (Euros)

Calculado(2)	Reducción	Penalización	Reducción Penalización (3)	Penalización adicional	Resuelto	FEADER	MAPA	CAPADR
247,38 €	0,00 €	0,00 €	0,00 €	0,00 €	247,38 €	210,27 €	24,27 €	12,84 €
Importe Unitario:	93,00 €	Nuevo Importe Unitario:	93,00 €					

RECINTOS PROPUESTOS

REF.	REFERENCIA SIGPAC	CULTIVO	S/R	USO SIGPAC	Sup. Dec. admisible	Sup. Campo	Sup. Determ.	Sup. Resuelta
-1077619	18-167-013-00045-0022	ALMENDROS	S		0,07		0,07	0,07
-1077618	18-167-013-00045-0021	ALMENDROS	S		0,12		0,12	0,12
-1077617	18-167-013-00045-0020	ALMENDROS	S		0,13		0,13	0,13
-1077616	18-167-004-00043-0030	ALMENDROS	S		0,02		0,02	0,02
-1077615	18-167-004-00043-0029	ALMENDROS	S		0,01		0,01	0,01
-1077614	18-167-004-00043-0028	ALMENDROS	S		0,01		0,01	0,01
-1077613	18-167-004-00043-0021	ALMENDROS	S		0,05		0,05	0,05
170000006580127	18-047-004-00921-0004	HUERTA	S		0,16		0,16	0,16
170000006580130	18-047-004-00915-0003	HUERTA	R		0,18		0,18	0,18
170000006580131	18-047-004-00920-0006	HUERTA	R		0,09		0,09	0,09
170000006580136	18-047-004-00918-0001	OLIVAR	R		0,26		0,26	0,26
170000006580137	18-047-004-00898-0014	OLIVAR	S		0,82		0,82	0,82
170000006580140	18-047-004-00920-0003	OLIVAR	S		0,48		0,48	0,48
170000006580141	18-047-004-00921-0002	OLIVAR	S		0,09		0,09	0,09
170000006580161	18-047-004-00898-0004	OLIVAR	S		0,14		0,14	0,14
170000006580162	18-047-004-00898-0005	ALMENDROS	S		0,03		0,03	0,03

(1) Con incidencias que retienen pago o deniegan el expediente.

(2) Se calcula sobre superficie declarada admisible.

(3) Aplicación del artículo 16 bis del RD 147/2023.

(4) Expediente con algunos recintos de pastos permanentes ubicados en espacios protegidos donde la carga ganadera mínima será 0,1 UGM/ha.

Puede verificar la integridad de una copia de este documento mediante la lectura del código QR adjunto o mediante el acceso a la dirección <https://ws050.juntadeandalucia.es/verificarFirma> indicando el código de VERIFICACIÓN

FIRMADO POR

RAQUEL MARIA ESPIN CRESPO

29/01/2025

VERIFICACIÓN

Pk2jmMURSWMFXCU9VKGJRQ2Q7H5BP3

PÁG. 1101/2713





INCIDENCIAS

INCIDENCIA DESCRIPCIÓN

- 3972 Recinto ficticio del que forma parte un recinto real cuyo identificativo presenta errores en las Declaraciones de pastos.
Recinto:18-047-900-99000-99001 Cultivo: -
- 4272 Verifica que las líneas de declaración de las Solicitudes Únicas no tienen solapes con la capa de Retroactividad Gráfica (ambas de la misma campaña) a nivel de expediente/línea de declaración gráfica de la solicitud.
Recinto:18-047-004-00898-00003 Cultivo: - Agregado de la referencia del recinto.:0 Zona de la referencia del recinto.:0 Superficie solapada.:0,02 Id. Incid.:100418615
Recinto:18-047-004-00934-00001 Cultivo: - Agregado de la referencia del recinto.:0 Zona de la referencia del recinto.:0 Superficie solapada.:0,02 Id. Incid.:100418613
Recinto:18-047-004-00937-00001 Cultivo: - Agregado de la referencia del recinto.:0 Zona de la referencia del recinto.:0 Superficie solapada.:0,05 Id. Incid.:100418614
Recinto:18-167-004-00043-00006 Cultivo: - Agregado de la referencia del recinto.:0 Zona de la referencia del recinto.:0 Superficie solapada.:0,17 Id. Incid.:100418612
- 8201 Control por Monitorización con resultado de abandono comprobado
Recinto:18-047-004-00898-00006 Cultivo:62000 PASTOS PERMANENTES DE 5 O MAS AÑOS-SIN VARIEDAD
- 86119 Carga ganadera NO cumple con el valor mínimo de 0,2 UGM/ha.
Recinto:18-167-004-00043-00006 Cultivo:62000 PASTOS PERMANENTES DE 5 O MAS AÑOS-SIN VARIEDAD Secano Carga Ganadera:0
Recinto:18-167-013-00045-00004 Cultivo:62000 PASTOS PERMANENTES DE 5 O MAS AÑOS-SIN VARIEDAD Secano Carga Ganadera:0
- 86120 Para explotaciones de pastos permanentes ubicadas en espacios protegidos la carga ganadera mínima será 0,1 UGM/ha.
Recinto:18-047-002-00250-00001 Cultivo:62000 PASTOS PERMANENTES DE 5 O MAS AÑOS-SIN VARIEDAD Secano Carga Ganadera:0
Recinto:18-047-002-00251-00001 Cultivo:62000 PASTOS PERMANENTES DE 5 O MAS AÑOS-SIN VARIEDAD Secano Carga Ganadera:0
Recinto:18-047-004-00898-00003 Cultivo:62000 PASTOS PERMANENTES DE 5 O MAS AÑOS-SIN VARIEDAD Secano Carga Ganadera:0
Recinto:18-047-004-00898-00006 Cultivo:62000 PASTOS PERMANENTES DE 5 O MAS AÑOS-SIN VARIEDAD Secano Carga Ganadera:0
Recinto:18-047-004-00898-00015 Cultivo:62000 PASTOS PERMANENTES DE 5 O MAS AÑOS-SIN VARIEDAD Secano Carga Ganadera:0
Recinto:18-047-004-00898-00016 Cultivo:62000 PASTOS PERMANENTES DE 5 O MAS AÑOS-SIN VARIEDAD Secano Carga Ganadera:0
Recinto:18-047-004-00898-00017 Cultivo:62000 PASTOS PERMANENTES DE 5 O MAS AÑOS-SIN VARIEDAD Secano Carga Ganadera:0
Recinto:18-047-004-00908-00002 Cultivo:62000 PASTOS PERMANENTES DE 5 O MAS AÑOS-SIN VARIEDAD Secano Carga Ganadera:0
Recinto:18-047-004-00910-00001 Cultivo:62000 PASTOS PERMANENTES DE 5 O MAS AÑOS-SIN VARIEDAD Secano Carga Ganadera:0
Recinto:18-047-004-00911-00003 Cultivo:62000 PASTOS PERMANENTES DE 5 O MAS AÑOS-SIN VARIEDAD Secano Carga Ganadera:0
Recinto:18-047-004-00911-00004 Cultivo:62000 PASTOS PERMANENTES DE 5 O MAS AÑOS-SIN VARIEDAD Secano Carga Ganadera:0
Recinto:18-047-004-00914-00005 Cultivo:62000 PASTOS PERMANENTES DE 5 O MAS AÑOS-SIN VARIEDAD Secano Carga Ganadera:0
Recinto:18-047-004-00914-00006 Cultivo:62000 PASTOS PERMANENTES DE 5 O MAS AÑOS-SIN VARIEDAD Secano Carga Ganadera:0
Recinto:18-047-004-00928-00001 Cultivo:62000 PASTOS PERMANENTES DE 5 O MAS AÑOS-SIN VARIEDAD Secano Carga Ganadera:0
Recinto:18-047-004-00929-00001 Cultivo:62000 PASTOS PERMANENTES DE 5 O MAS AÑOS-SIN VARIEDAD Secano Carga Ganadera:0
Recinto:18-047-004-00930-00001 Cultivo:62000 PASTOS PERMANENTES DE 5 O MAS AÑOS-SIN VARIEDAD Secano Carga Ganadera:0
Recinto:18-047-004-00931-00002 Cultivo:62000 PASTOS PERMANENTES DE 5 O MAS AÑOS-SIN VARIEDAD Secano Carga Ganadera:0
Recinto:18-047-004-00932-00001 Cultivo:62000 PASTOS PERMANENTES DE 5 O MAS AÑOS-SIN VARIEDAD Secano Carga Ganadera:0
Recinto:18-047-004-00934-00001 Cultivo:62000 PASTOS PERMANENTES DE 5 O MAS AÑOS-SIN VARIEDAD Secano Carga Ganadera:0
Recinto:18-047-004-00937-00001 Cultivo:62000 PASTOS PERMANENTES DE 5 O MAS AÑOS-SIN VARIEDAD Secano Carga Ganadera:0
Recinto:18-047-900-99000-99001 Cultivo:62000 PASTOS PERMANENTES DE 5 O MAS AÑOS-SIN VARIEDAD Secano Carga Ganadera:0
- 86121 Recinto superficie forrajera que no realiza la actividad de producción de pastoreo.
Recinto:18-047-004-00898-00006 Cultivo:62000 PASTOS PERMANENTES DE 5 O MAS AÑOS-SIN VARIEDAD Secano Actividad

(1) Con incidencias que retienen pago o deniegan el expediente.
 (2) Se calcula sobre superficie declarada admisible.
 (3) Aplicación del artículo 16 bis del RD 147/2023.
 (4) Expediente con algunos recintos de pastos permanentes ubicados en espacios protegidos donde la carga ganadera mínima será 0,1 UGM/ha.

Puede verificar la integridad de una copia de este documento mediante la lectura del código QR adjunto o mediante el acceso a la dirección <https://ws050.juntadeandalucia.es/verificarFirma> indicando el código de VERIFICACIÓN

FIRMADO POR	RAQUEL MARIA ESPIN CRESPO	29/01/2025	
VERIFICACIÓN	Pk2jmMURSWMFCU9VKGJRQ2Q7H5BP3	PÁG. 1102/2713	



INCIDENCIAS

INCIDENCIA DESCRIPCIÓN

	Agraria del recinto:1		
86122	Recinto superficie forrajera que realiza la actividad de producción de pastoreo y no declara el o los códigos del Registro de Explotaciones Ganaderas de Andalucía, REGA.		
	Recinto:18-047-002-00250-00001	Cultivo:62000	PASTOS PERMANENTES DE 5 O MAS AÑOS-SIN VARIEDAD Secano
	Recinto:18-047-002-00251-00001	Cultivo:62000	PASTOS PERMANENTES DE 5 O MAS AÑOS-SIN VARIEDAD Secano
	Recinto:18-047-004-00898-00003	Cultivo:62000	PASTOS PERMANENTES DE 5 O MAS AÑOS-SIN VARIEDAD Secano
	Recinto:18-047-004-00898-00006	Cultivo:62000	PASTOS PERMANENTES DE 5 O MAS AÑOS-SIN VARIEDAD Secano
	Recinto:18-047-004-00898-00015	Cultivo:62000	PASTOS PERMANENTES DE 5 O MAS AÑOS-SIN VARIEDAD Secano
	Recinto:18-047-004-00898-00016	Cultivo:62000	PASTOS PERMANENTES DE 5 O MAS AÑOS-SIN VARIEDAD Secano
	Recinto:18-047-004-00898-00017	Cultivo:62000	PASTOS PERMANENTES DE 5 O MAS AÑOS-SIN VARIEDAD Secano
	Recinto:18-047-004-00908-00002	Cultivo:62000	PASTOS PERMANENTES DE 5 O MAS AÑOS-SIN VARIEDAD Secano
	Recinto:18-047-004-00910-00001	Cultivo:62000	PASTOS PERMANENTES DE 5 O MAS AÑOS-SIN VARIEDAD Secano
	Recinto:18-047-004-00911-00003	Cultivo:62000	PASTOS PERMANENTES DE 5 O MAS AÑOS-SIN VARIEDAD Secano
	Recinto:18-047-004-00911-00004	Cultivo:62000	PASTOS PERMANENTES DE 5 O MAS AÑOS-SIN VARIEDAD Secano
	Recinto:18-047-004-00914-00005	Cultivo:62000	PASTOS PERMANENTES DE 5 O MAS AÑOS-SIN VARIEDAD Secano
	Recinto:18-047-004-00914-00006	Cultivo:62000	PASTOS PERMANENTES DE 5 O MAS AÑOS-SIN VARIEDAD Secano
	Recinto:18-047-004-00928-00001	Cultivo:62000	PASTOS PERMANENTES DE 5 O MAS AÑOS-SIN VARIEDAD Secano
	Recinto:18-047-004-00929-00001	Cultivo:62000	PASTOS PERMANENTES DE 5 O MAS AÑOS-SIN VARIEDAD Secano
	Recinto:18-047-004-00930-00001	Cultivo:62000	PASTOS PERMANENTES DE 5 O MAS AÑOS-SIN VARIEDAD Secano
	Recinto:18-047-004-00931-00002	Cultivo:62000	PASTOS PERMANENTES DE 5 O MAS AÑOS-SIN VARIEDAD Secano
	Recinto:18-047-004-00932-00001	Cultivo:62000	PASTOS PERMANENTES DE 5 O MAS AÑOS-SIN VARIEDAD Secano
	Recinto:18-047-004-00934-00001	Cultivo:62000	PASTOS PERMANENTES DE 5 O MAS AÑOS-SIN VARIEDAD Secano
	Recinto:18-047-004-00937-00001	Cultivo:62000	PASTOS PERMANENTES DE 5 O MAS AÑOS-SIN VARIEDAD Secano
	Recinto:18-047-900-99000-99001	Cultivo:62000	PASTOS PERMANENTES DE 5 O MAS AÑOS-SIN VARIEDAD Secano
	Recinto:18-167-004-00043-00006	Cultivo:62000	PASTOS PERMANENTES DE 5 O MAS AÑOS-SIN VARIEDAD Secano
	Recinto:18-167-013-00045-00004	Cultivo:62000	PASTOS PERMANENTES DE 5 O MAS AÑOS-SIN VARIEDAD Secano
86124	Recinto de forrajera para Cálculo de Carga Ganadera que No pertenece a Explotación.		
	Recinto:18-047-002-00250-00001	Cultivo:62000	PASTOS PERMANENTES DE 5 O MAS AÑOS-SIN VARIEDAD Secano
	Recinto:18-047-002-00251-00001	Cultivo:62000	PASTOS PERMANENTES DE 5 O MAS AÑOS-SIN VARIEDAD Secano
	Recinto:18-047-004-00898-00003	Cultivo:62000	PASTOS PERMANENTES DE 5 O MAS AÑOS-SIN VARIEDAD Secano
	Recinto:18-047-004-00898-00006	Cultivo:62000	PASTOS PERMANENTES DE 5 O MAS AÑOS-SIN VARIEDAD Secano
	Recinto:18-047-004-00898-00015	Cultivo:62000	PASTOS PERMANENTES DE 5 O MAS AÑOS-SIN VARIEDAD Secano
	Recinto:18-047-004-00898-00016	Cultivo:62000	PASTOS PERMANENTES DE 5 O MAS AÑOS-SIN VARIEDAD Secano
	Recinto:18-047-004-00898-00017	Cultivo:62000	PASTOS PERMANENTES DE 5 O MAS AÑOS-SIN VARIEDAD Secano
	Recinto:18-047-004-00908-00002	Cultivo:62000	PASTOS PERMANENTES DE 5 O MAS AÑOS-SIN VARIEDAD Secano
	Recinto:18-047-004-00910-00001	Cultivo:62000	PASTOS PERMANENTES DE 5 O MAS AÑOS-SIN VARIEDAD Secano
	Recinto:18-047-004-00911-00003	Cultivo:62000	PASTOS PERMANENTES DE 5 O MAS AÑOS-SIN VARIEDAD Secano
	Recinto:18-047-004-00911-00004	Cultivo:62000	PASTOS PERMANENTES DE 5 O MAS AÑOS-SIN VARIEDAD Secano
	Recinto:18-047-004-00914-00005	Cultivo:62000	PASTOS PERMANENTES DE 5 O MAS AÑOS-SIN VARIEDAD Secano
	Recinto:18-047-004-00914-00006	Cultivo:62000	PASTOS PERMANENTES DE 5 O MAS AÑOS-SIN VARIEDAD Secano
	Recinto:18-047-004-00928-00001	Cultivo:62000	PASTOS PERMANENTES DE 5 O MAS AÑOS-SIN VARIEDAD Secano
	Recinto:18-047-004-00929-00001	Cultivo:62000	PASTOS PERMANENTES DE 5 O MAS AÑOS-SIN VARIEDAD Secano
	Recinto:18-047-004-00930-00001	Cultivo:62000	PASTOS PERMANENTES DE 5 O MAS AÑOS-SIN VARIEDAD Secano
	Recinto:18-047-004-00931-00002	Cultivo:62000	PASTOS PERMANENTES DE 5 O MAS AÑOS-SIN VARIEDAD Secano
	Recinto:18-047-004-00932-00001	Cultivo:62000	PASTOS PERMANENTES DE 5 O MAS AÑOS-SIN VARIEDAD Secano
	Recinto:18-047-004-00934-00001	Cultivo:62000	PASTOS PERMANENTES DE 5 O MAS AÑOS-SIN VARIEDAD Secano
	Recinto:18-047-004-00937-00001	Cultivo:62000	PASTOS PERMANENTES DE 5 O MAS AÑOS-SIN VARIEDAD Secano
	Recinto:18-047-900-99000-99001	Cultivo:62000	PASTOS PERMANENTES DE 5 O MAS AÑOS-SIN VARIEDAD Secano
	Recinto:18-167-004-00043-00006	Cultivo:62000	PASTOS PERMANENTES DE 5 O MAS AÑOS-SIN VARIEDAD Secano
	Recinto:18-167-013-00045-00004	Cultivo:62000	PASTOS PERMANENTES DE 5 O MAS AÑOS-SIN VARIEDAD Secano

Datos considerados para el Cálculo de la Carga Ganadera del expediente

Superficie determinada para Cálculo Carga Ganadera: 0,00 ha
Carga Ganadera del Expediente: 0,00 ugm/ha

(1) Con incidencias que retienen pago o deniegan el expediente.
 (2) Se calcula sobre superficie declarada admisible.
 (3) Aplicación del artículo 16 bis del RD 147/2023.
 (4) Expediente con algunos recintos de pastos permanentes ubicados en espacios protegidos donde la carga ganadera mínima será 0,1 UGM/ha.

Puede verificar la integridad de una copia de este documento mediante la lectura del código QR adjunto o mediante el acceso a la dirección <https://ws050.juntadeandalucia.es/verificarFirma> indicando el código de VERIFICACIÓN

FIRMADO POR	RAQUEL MARIA ESPIN CRESPO	29/01/2025	
VERIFICACIÓN	Pk2jmMURSWMFXCU9VKGJQR2Q7H5BP3	PÁG. 1103/2713	



Incidencias de carga ganadera

INCIDENCIA DESCRIPCIÓN

8201	Control por Monitorización con resultado de abandono comprobado Recinto:18-047-004-00898-00006 Cultivo:62000 PASTOS PERMANENTES DE 5 O MAS AÑOS-SIN VARIEDAD
86122	Recinto superficie forrajera que realiza la actividad de producción de pastoreo y no declara el o los códigos del Registro de Explotaciones Ganaderas de Andalucía, REGA. Recinto:18-047-004-00911-00004 Cultivo:62000 PASTOS PERMANENTES DE 5 O MAS AÑOS-SIN VARIEDAD Secano Recinto:18-047-004-00911-00003 Cultivo:62000 PASTOS PERMANENTES DE 5 O MAS AÑOS-SIN VARIEDAD Secano Recinto:18-167-004-00043-00006 Cultivo:62000 PASTOS PERMANENTES DE 5 O MAS AÑOS-SIN VARIEDAD Secano Recinto:18-167-013-00045-00004 Cultivo:62000 PASTOS PERMANENTES DE 5 O MAS AÑOS-SIN VARIEDAD Secano Recinto:18-047-900-99000-99001 Cultivo:62000 PASTOS PERMANENTES DE 5 O MAS AÑOS-SIN VARIEDAD Secano Recinto:18-047-002-00250-00001 Cultivo:62000 PASTOS PERMANENTES DE 5 O MAS AÑOS-SIN VARIEDAD Secano Recinto:18-047-002-00251-00001 Cultivo:62000 PASTOS PERMANENTES DE 5 O MAS AÑOS-SIN VARIEDAD Secano Recinto:18-047-004-00928-00001 Cultivo:62000 PASTOS PERMANENTES DE 5 O MAS AÑOS-SIN VARIEDAD Secano Recinto:18-047-004-00934-00001 Cultivo:62000 PASTOS PERMANENTES DE 5 O MAS AÑOS-SIN VARIEDAD Secano Recinto:18-047-004-00932-00001 Cultivo:62000 PASTOS PERMANENTES DE 5 O MAS AÑOS-SIN VARIEDAD Secano Recinto:18-047-004-00929-00001 Cultivo:62000 PASTOS PERMANENTES DE 5 O MAS AÑOS-SIN VARIEDAD Secano Recinto:18-047-004-00930-00001 Cultivo:62000 PASTOS PERMANENTES DE 5 O MAS AÑOS-SIN VARIEDAD Secano Recinto:18-047-004-00937-00001 Cultivo:62000 PASTOS PERMANENTES DE 5 O MAS AÑOS-SIN VARIEDAD Secano Recinto:18-047-004-00931-00002 Cultivo:62000 PASTOS PERMANENTES DE 5 O MAS AÑOS-SIN VARIEDAD Secano Recinto:18-047-004-00898-00015 Cultivo:62000 PASTOS PERMANENTES DE 5 O MAS AÑOS-SIN VARIEDAD Secano Recinto:18-047-004-00898-00003 Cultivo:62000 PASTOS PERMANENTES DE 5 O MAS AÑOS-SIN VARIEDAD Secano Recinto:18-047-004-00898-00016 Cultivo:62000 PASTOS PERMANENTES DE 5 O MAS AÑOS-SIN VARIEDAD Secano Recinto:18-047-004-00898-00017 Cultivo:62000 PASTOS PERMANENTES DE 5 O MAS AÑOS-SIN VARIEDAD Secano Recinto:18-047-004-00914-00005 Cultivo:62000 PASTOS PERMANENTES DE 5 O MAS AÑOS-SIN VARIEDAD Secano Recinto:18-047-004-00914-00006 Cultivo:62000 PASTOS PERMANENTES DE 5 O MAS AÑOS-SIN VARIEDAD Secano Recinto:18-047-004-00910-00001 Cultivo:62000 PASTOS PERMANENTES DE 5 O MAS AÑOS-SIN VARIEDAD Secano Recinto:18-047-004-00908-00002 Cultivo:62000 PASTOS PERMANENTES DE 5 O MAS AÑOS-SIN VARIEDAD Secano Recinto:18-047-004-00898-00006 Cultivo:62000 PASTOS PERMANENTES DE 5 O MAS AÑOS-SIN VARIEDAD Secano
86124	Recinto de forrajera para Cálculo de Carga Ganadera que No pertenece a Explotación. Recinto:18-047-004-00911-00004 Cultivo:62000 PASTOS PERMANENTES DE 5 O MAS AÑOS-SIN VARIEDAD Secano Recinto:18-047-004-00911-00003 Cultivo:62000 PASTOS PERMANENTES DE 5 O MAS AÑOS-SIN VARIEDAD Secano Recinto:18-167-004-00043-00006 Cultivo:62000 PASTOS PERMANENTES DE 5 O MAS AÑOS-SIN VARIEDAD Secano Recinto:18-167-013-00045-00004 Cultivo:62000 PASTOS PERMANENTES DE 5 O MAS AÑOS-SIN VARIEDAD Secano Recinto:18-047-900-99000-99001 Cultivo:62000 PASTOS PERMANENTES DE 5 O MAS AÑOS-SIN VARIEDAD Secano Recinto:18-047-002-00250-00001 Cultivo:62000 PASTOS PERMANENTES DE 5 O MAS AÑOS-SIN VARIEDAD Secano Recinto:18-047-002-00251-00001 Cultivo:62000 PASTOS PERMANENTES DE 5 O MAS AÑOS-SIN VARIEDAD Secano Recinto:18-047-004-00928-00001 Cultivo:62000 PASTOS PERMANENTES DE 5 O MAS AÑOS-SIN VARIEDAD Secano Recinto:18-047-004-00934-00001 Cultivo:62000 PASTOS PERMANENTES DE 5 O MAS AÑOS-SIN VARIEDAD Secano Recinto:18-047-004-00932-00001 Cultivo:62000 PASTOS PERMANENTES DE 5 O MAS AÑOS-SIN VARIEDAD Secano Recinto:18-047-004-00929-00001 Cultivo:62000 PASTOS PERMANENTES DE 5 O MAS AÑOS-SIN VARIEDAD Secano Recinto:18-047-004-00930-00001 Cultivo:62000 PASTOS PERMANENTES DE 5 O MAS AÑOS-SIN VARIEDAD Secano Recinto:18-047-004-00937-00001 Cultivo:62000 PASTOS PERMANENTES DE 5 O MAS AÑOS-SIN VARIEDAD Secano Recinto:18-047-004-00931-00002 Cultivo:62000 PASTOS PERMANENTES DE 5 O MAS AÑOS-SIN VARIEDAD Secano Recinto:18-047-004-00898-00015 Cultivo:62000 PASTOS PERMANENTES DE 5 O MAS AÑOS-SIN VARIEDAD Secano Recinto:18-047-004-00898-00003 Cultivo:62000 PASTOS PERMANENTES DE 5 O MAS AÑOS-SIN VARIEDAD Secano Recinto:18-047-004-00898-00016 Cultivo:62000 PASTOS PERMANENTES DE 5 O MAS AÑOS-SIN VARIEDAD Secano Recinto:18-047-004-00898-00017 Cultivo:62000 PASTOS PERMANENTES DE 5 O MAS AÑOS-SIN VARIEDAD Secano Recinto:18-047-004-00914-00005 Cultivo:62000 PASTOS PERMANENTES DE 5 O MAS AÑOS-SIN VARIEDAD Secano Recinto:18-047-004-00914-00006 Cultivo:62000 PASTOS PERMANENTES DE 5 O MAS AÑOS-SIN VARIEDAD Secano Recinto:18-047-004-00910-00001 Cultivo:62000 PASTOS PERMANENTES DE 5 O MAS AÑOS-SIN VARIEDAD Secano Recinto:18-047-004-00908-00002 Cultivo:62000 PASTOS PERMANENTES DE 5 O MAS AÑOS-SIN VARIEDAD Secano Recinto:18-047-004-00898-00006 Cultivo:62000 PASTOS PERMANENTES DE 5 O MAS AÑOS-SIN VARIEDAD Secano
86128	Recinto de Forrajeras que no ha contabilizado para Carga Ganadera por no tener una explotación válida para el cálculo de la Carga Ganadera Recinto:18-047-004-00911-00004 Cultivo:62 PASTOS PERMANENTES DE 5 O MAS AÑOS- Recinto:18-047-004-00911-00003 Cultivo:62 PASTOS PERMANENTES DE 5 O MAS AÑOS- Recinto:18-167-004-00043-00006 Cultivo:62 PASTOS PERMANENTES DE 5 O MAS AÑOS- Recinto:18-167-013-00045-00004 Cultivo:62 PASTOS PERMANENTES DE 5 O MAS AÑOS- Recinto:18-047-900-99000-99001 Cultivo:62 PASTOS PERMANENTES DE 5 O MAS AÑOS- Recinto:18-047-002-00250-00001 Cultivo:62 PASTOS PERMANENTES DE 5 O MAS AÑOS-

(1) Con incidencias que retienen pago o deniegan el expediente.
 (2) Se calcula sobre superficie declarada admisible.
 (3) Aplicación del artículo 16 bis del RD 147/2023.
 (4) Expediente con algunos recintos de pastos permanentes ubicados en espacios protegidos donde la carga ganadera mínima será 0,1 UGM/ha.

Puede verificar la integridad de una copia de este documento mediante la lectura del código QR adjunto o mediante el acceso a la dirección <https://ws050.juntadeandalucia.es/verificarFirma> indicando el código de VERIFICACIÓN

FIRMADO POR	RAQUEL MARIA ESPIN CRESPO	29/01/2025	
VERIFICACIÓN	Pk2jmMURSWMFXCU9VKGJQR2Q7H5BP3	PÁG. 1104/2713	



	Recinto:18-047-002-00251-00001	Cultivo:62 PASTOS PERMANENTES DE 5 O MAS AÑOS-
	Recinto:18-047-004-00928-00001	Cultivo:62 PASTOS PERMANENTES DE 5 O MAS AÑOS-
	Recinto:18-047-004-00934-00001	Cultivo:62 PASTOS PERMANENTES DE 5 O MAS AÑOS-
	Recinto:18-047-004-00932-00001	Cultivo:62 PASTOS PERMANENTES DE 5 O MAS AÑOS-
	Recinto:18-047-004-00929-00001	Cultivo:62 PASTOS PERMANENTES DE 5 O MAS AÑOS-
	Recinto:18-047-004-00930-00001	Cultivo:62 PASTOS PERMANENTES DE 5 O MAS AÑOS-
	Recinto:18-047-004-00937-00001	Cultivo:62 PASTOS PERMANENTES DE 5 O MAS AÑOS-
	Recinto:18-047-004-00931-00002	Cultivo:62 PASTOS PERMANENTES DE 5 O MAS AÑOS-
	Recinto:18-047-004-00898-00015	Cultivo:62 PASTOS PERMANENTES DE 5 O MAS AÑOS-
	Recinto:18-047-004-00898-00003	Cultivo:62 PASTOS PERMANENTES DE 5 O MAS AÑOS-
	Recinto:18-047-004-00898-00016	Cultivo:62 PASTOS PERMANENTES DE 5 O MAS AÑOS-
	Recinto:18-047-004-00898-00017	Cultivo:62 PASTOS PERMANENTES DE 5 O MAS AÑOS-
	Recinto:18-047-004-00914-00005	Cultivo:62 PASTOS PERMANENTES DE 5 O MAS AÑOS-
	Recinto:18-047-004-00914-00006	Cultivo:62 PASTOS PERMANENTES DE 5 O MAS AÑOS-
	Recinto:18-047-004-00910-00001	Cultivo:62 PASTOS PERMANENTES DE 5 O MAS AÑOS-
	Recinto:18-047-004-00908-00002	Cultivo:62 PASTOS PERMANENTES DE 5 O MAS AÑOS-
	Recinto:18-047-004-00898-00006	Cultivo:62 PASTOS PERMANENTES DE 5 O MAS AÑOS-
86132	Recinto superficie forrajera que no realiza la actividad de producción de pastoreo.	
	Recinto:18-047-004-00898-00006	Cultivo:62000 PASTOS PERMANENTES DE 5 O MAS AÑOS-SIN VARIEDAD Secano

(1) Con incidencias que retienen pago o deniegan el expediente.
(2) Se calcula sobre superficie declarada admisible.
(3) Aplicación del artículo 16 bis del RD 147/2023.
(4) Expediente con algunos recintos de pastos permanentes ubicados en espacios protegidos donde la carga ganadera mínima será 0,1 UGM/ha.

Puede verificar la integridad de una copia de este documento mediante la lectura del código QR adjunto o mediante el acceso a la dirección <https://ws050.juntadeandalucia.es/verificarFirma> indicando el código de VERIFICACIÓN

FIRMADO POR	RAQUEL MARIA ESPIN CRESPO	29/01/2025	
VERIFICACIÓN	Pk2jmMURSWMFXCU9VKGJRQ2Q7H5BP3	PÁG. 1105/2713	

**APELLIDOS Y NOMBRE / RAZÓN SOCIAL**

GONZALEZ RAMA ANTONIO DANIEL

NIF

****6977*

EXPEDIENTE

1170870

RESOLUCIÓN

CONCESIÓN DE LA AYUDA

DATOS DE MANTENIMIENTO UNIDADES**GRUPO DE PAGO**

ZONAS DE MONTAÑA

**Sup. Dec.
Admisible**

46,01

**Sup.
Resuelta**

46,01

Sobredecl.

0,00

% Sobredecl.

0,00

RESUMEN DE PAGOS**IMPORTE (Euros)**

	<u>RESUELTO</u>	<u>FEADER</u>	<u>MAPA</u>	<u>CAPADR</u>
A pagar	2.046,00	1.739,10	200,71	106,19

APLICACIÓN DE REDUCCIONES Y PENALIZACIONES (%)

<u>Crterios de subvencionabilidad (1)</u>	<u>Presentación tardia</u>	<u>Omisión declaración</u>	<u>Condicionidad</u>
0,00	0,00	0,00	0,00

IMPORTE (Euros)

<u>Calculado(2)</u>	<u>Reducción</u>	<u>Penalización</u>	<u>Reducción Penalización (3)</u>	<u>Penalización adicional</u>	<u>Resuelto</u>	<u>FEADER</u>	<u>MAPA</u>	<u>CAPADR</u>
2.046,00 €	0,00 €	0,00 €	0,00 €	0,00 €	2.046,00 €	1.739,10 €	200,71 €	106,19 €
Importe Unitario:	93,00 €	Nuevo Importe Unitario:	44,47 €					

(1) Con incidencias que retienen pago o deniegan el expediente.

(2) Se calcula sobre superficie declarada admisible.

(3) Aplicación del artículo 16 bis del RD 147/2023.

(4) Expediente con algunos recintos de pastos permanentes ubicados en espacios protegidos donde la carga ganadera mínima será 0,1 UGM/ha.

Puede verificar la integridad de una copia de este documento mediante la lectura del código QR adjunto o mediante el acceso a la dirección <https://ws050.juntadeandalucia.es/verificarFirma> indicando el código de VERIFICACIÓN

FIRMADO POR

RAQUEL MARIA ESPIN CRESPO

29/01/2025

VERIFICACIÓN

Pk2jmMURSWMFXCU9VKGJRRQ2Q7H5BP3

PÁG. 1106/2713





RECINTOS PROPUESTOS

REF.	REFERENCIA SIGPAC	CULTIVO	S/R	USO SIGPAC	Sup. Dec. admisible	Sup. Campo	Sup. Determ.	Sup. Resuelta
-1455723	18-141-013-00330-0001	TRIGO BLANDO	S		0,76		0,76	0,76
-1455715	18-141-013-00252-0001	AVENA	S		0,28		0,28	0,28
-1233603	18-141-010-00142-0001	BARBECHO TRADICIONAL	S		0,06		0,06	0,06
4164698	18-141-013-00376-0001	BARBECHO TRADICIONAL	S		1,17		1,17	1,17
4164700	18-141-013-00068-0001	OLIVAR	S		1,74		1,74	1,74
4247140	18-141-013-00375-0001	BARBECHO TRADICIONAL	S		0,20		0,20	0,20
4579502	18-141-013-00349-0001	CEBADA	S		0,78		0,78	0,78
4756936	18-162-006-00034-0002	BARBECHO TRADICIONAL	S		2,27		2,27	2,27
4756937	18-162-006-00035-0001	BARBECHO TRADICIONAL	S		2,04		2,04	2,04
5787704	18-141-013-00231-0001	AVENA	S		0,67		0,67	0,67
5792670	18-141-013-00253-0001	AVENA	S		1,73		1,73	1,73
5806851	18-085-002-00197-0001	OLIVAR	S		0,68		0,68	0,68
5806854	18-085-002-00196-0002	OLIVAR	S		3,12		3,12	3,12
5806856	18-085-002-00222-0001	OLIVAR	S		0,68		0,68	0,68
5806861	18-141-013-00071-0001	OLIVAR	S		2,25		2,25	2,25
5806864	18-141-013-00072-0001	OLIVAR	S		1,75		1,75	1,75
5806866	18-141-013-00411-0001	OLIVAR	S		1,54		1,54	1,54
5806868	18-141-013-00241-0001	OLIVAR	S		0,87		0,87	0,87
5806871	18-141-011-00020-0001	OLIVAR	S		1,59		1,59	1,59
5806872	18-141-011-00019-0001	OLIVAR	S		2,43		2,43	2,43
5806873	18-141-010-00031-0001	OLIVAR	S		2,15		2,15	2,15
5806881	18-141-009-00070-0002	BARBECHO TRADICIONAL	S		2,52		2,52	2,52
5806882	18-141-009-00070-0003	BARBECHO TRADICIONAL	S		1,27		1,27	1,27
5806893	18-141-009-00082-0002	OLIVAR	S		3,12		3,12	3,12
5806895	18-141-010-00025-0002	OLIVAR	S		2,26		2,26	2,26
5806896	18-141-013-00492-0001	OLIVAR	S		0,70		0,70	0,70
5806898	18-141-009-00093-0001	BARBECHO TRADICIONAL	S		1,99		1,99	1,99
1700000006723760	18-141-013-00270-0002	BARBECHO TRADICIONAL	S		0,66		0,66	0,66
1700000006723761	18-141-010-00185-0001	OLIVAR	S		0,23		0,23	0,23
1700000006723762	18-141-013-00244-0001	OLIVAR	S		0,77		0,77	0,77
1700000006723763	18-141-013-00465-0002	OLIVAR	S		0,11		0,11	0,11
1700000006723764	18-141-013-00465-0002	OLIVAR	S		0,99		0,99	0,99
1700000006723765	18-141-013-00268-0001	BARBECHO TRADICIONAL	S		0,90		0,90	0,90
1700000006723766	18-141-013-00270-0003	BARBECHO TRADICIONAL	S		0,54		0,54	0,54
1700000006723767	18-141-013-00464-0001	OLIVAR	S		0,12		0,12	0,12
1700000006723768	18-141-013-00345-0002	CEBADA	S		0,84		0,84	0,84
1700000006723769	18-141-013-00270-0001	ALMENDROS	S		0,12		0,12	0,12
1700000006723770	18-141-013-00345-0001	ALMENDROS	S		0,11		0,11	0,11

Datos considerados para el Cálculo de la Carga Ganadera del expediente

Superficie determinada para Cálculo Carga Ganadera: 0,00 ha
 Carga Ganadera del Expediente: 0,00 ugm/ha

Incidencias de carga ganadera

INCIDENCIA DESCRIPCIÓN

86132 Recinto superficie forrajera que no realiza la actividad de producción de pastoreo.
 Recinto:18-141-010-00142-00001 Cultivo:20000 BARBECHO TRADICIONAL-SIN VARIEDAD Secano
 Recinto:18-141-013-00376-00001 Cultivo:20000 BARBECHO TRADICIONAL-SIN VARIEDAD Secano
 Recinto:18-141-013-00375-00001 Cultivo:20000 BARBECHO TRADICIONAL-SIN VARIEDAD Secano

(1) Con incidencias que retienen pago o deniegan el expediente.
 (2) Se calcula sobre superficie declarada admisible.
 (3) Aplicación del artículo 16 bis del RD 147/2023.
 (4) Expediente con algunos recintos de pastos permanentes ubicados en espacios protegidos donde la carga ganadera mínima será 0,1 UGM/ha.

Puede verificar la integridad de una copia de este documento mediante la lectura del código QR adjunto o mediante el acceso a la dirección https://ws050.juntadeandalucia.es/verificarFirma indicando el código de VERIFICACIÓN			
FIRMADO POR	RAQUEL MARIA ESPIN CRESPO	29/01/2025	
VERIFICACIÓN	Pk2jmMURSWMFXCU9VKGJQRQ2Q7H5BP3	PÁG. 1107/2713	



Recinto:18-162-006-00034-00002 Cultivo:20000 BARBECHO TRADICIONAL-SIN VARIEDAD Secano
Recinto:18-162-006-00035-00001 Cultivo:20000 BARBECHO TRADICIONAL-SIN VARIEDAD Secano
Recinto:18-141-009-00070-00002 Cultivo:20000 BARBECHO TRADICIONAL-SIN VARIEDAD Secano
Recinto:18-141-009-00070-00003 Cultivo:20000 BARBECHO TRADICIONAL-SIN VARIEDAD Secano
Recinto:18-141-009-00093-00001 Cultivo:20000 BARBECHO TRADICIONAL-SIN VARIEDAD Secano
Recinto:18-141-013-00270-00002 Cultivo:20000 BARBECHO TRADICIONAL-SIN VARIEDAD Secano
Recinto:18-141-013-00268-00001 Cultivo:20000 BARBECHO TRADICIONAL-SIN VARIEDAD Secano
Recinto:18-141-013-00270-00003 Cultivo:20000 BARBECHO TRADICIONAL-SIN VARIEDAD Secano

(1) Con incidencias que retienen pago o deniegan el expediente.
(2) Se calcula sobre superficie declarada admisible.
(3) Aplicación del artículo 16 bis del RD 147/2023.
(4) Expediente con algunos recintos de pastos permanentes ubicados en espacios protegidos donde la carga ganadera mínima será 0,1 UGM/ha.

Puede verificar la integridad de una copia de este documento mediante la lectura del código QR adjunto o mediante el acceso a la dirección <https://ws050.juntadeandalucia.es/verificarFirma> indicando el código de VERIFICACIÓN

FIRMADO POR	RAQUEL MARIA ESPIN CRESPO	29/01/2025	
VERIFICACIÓN	Pk2jmMURSWMFXC9VKGJRQ2Q7H5BP3	PÁG. 1108/2713	

**APELLIDOS Y NOMBRE / RAZÓN SOCIAL**

GONZALEZ UREÑA MARIA LUISA

NIF

****2433*

EXPEDIENTE

1152526

RESOLUCIÓN

CONCESIÓN DE LA AYUDA

DATOS DE MANTENIMIENTO UNIDADES

GRUPO DE PAGO	Sup. Dec. Admisible	Sup. Resuelta	Sobredecl.	% Sobredecl.
ZONAS DE MONTAÑA	25,36	25,32	0,04	0,16

RESUMEN DE PAGOS

	IMPORTE (Euros)			
	RESUELTO	FEADER	MAPA	CAPADR
Pago realizado	2.042,77	1.736,35	200,40	106,02

APLICACIÓN DE REDUCCIONES Y PENALIZACIONES (%)

Criterios de subvencionabilidad (1)	Presentación tardía	Omisión declaración	Condicionalidad
0,00	0,00	0,00	0,00

IMPORTE (Euros)

Calculado(2)	Reducción	Penalización	Reducción Penalización (3)	Penalización adicional	Resuelto	FEADER	MAPA	CAPADR
2.046,00 €	3,23 €	0,00 €	0,00 €	0,00 €	2.042,77 €	1.736,35 €	200,40 €	106,02 €
Importe Unitario:	93,00 €	Nuevo Importe Unitario:	80,68 €					

RECINTOS PROPUESTOS

REF.	REFERENCIA SIGPAC	CULTIVO	S/R	USO SIGPAC	Sup. Dec. admisible	Sup. Campo	Sup. Determ.	Sup. Resuelta
170000006342116	18-137-007-00011-0002	OLIVAR	S		6,57		6,57	6,57
170000006342118	18-137-007-00006-0001	OLIVAR	S		2,63		2,63	2,63
170000006342119	18-137-009-00024-0002	OLIVAR	S		0,04		0,04	0,00
170000006342120	18-137-009-00025-0001	OLIVAR	S		1,95		1,95	1,95
170000006342122	18-137-009-00051-0001	OLIVAR	S		6,70		6,70	6,70
170000006342127	18-137-010-00005-0004	OLIVAR	S		7,43		7,43	7,43
170000006342128	18-137-010-00006-0002	OLIVAR	S		0,04		0,04	0,04

INCIDENCIAS**INCIDENCIA DESCRIPCIÓN**

4251 Línea de declaración de la solicitud con solape de superficie gráfica con recintos de declaraciones de aparcerías comunales ya registradas.
 Recinto:18-137-009-00024-00002 Cultivo:101010 OLIVAR-PICUAL Secano Superficie solapada (Hectáreas):0,04

(1) Con incidencias que retienen pago o deniegan el expediente.

(2) Se calcula sobre superficie declarada admisible.

(3) Aplicación del artículo 16 bis del RD 147/2023.

(4) Expediente con algunos recintos de pastos permanentes ubicados en espacios protegidos donde la carga ganadera mínima será 0,1 UGM/ha.

Puede verificar la integridad de una copia de este documento mediante la lectura del código QR adjunto o mediante el acceso a la dirección <https://ws050.juntadeandalucia.es/verificarFirma> indicando el código de VERIFICACIÓN

FIRMADO POR

RAQUEL MARIA ESPIN CRESPO

29/01/2025

VERIFICACIÓN

Pk2jmMURSWMFXCU9VKGJRCQ2Q7H5BP3

PÁG. 1109/2713



**APELLIDOS Y NOMBRE / RAZÓN SOCIAL**

GONZALEZ VAZQUEZ OSCAR

NIF

****8167*

EXPEDIENTE

1254650

RESOLUCIÓN

CONCESIÓN DE LA AYUDA

DATOS DE MANTENIMIENTO UNIDADES

GRUPO DE PAGO	Sup. Dec. Admisible	Sup. Resuelta	Sobredecl.	% Sobredecl.
ZONAS DE MONTAÑA	142,79	141,94	0,85	0,60

RESUMEN DE PAGOS

	IMPORTE (Euros)			
	RESUELTO	FEADER	MAPA	CAPADR
Pago realizado	1.656,92	1.408,38	162,54	86,00
A pagar	376,90	320,37	36,97	19,56
TOTAL	2.033,82	1.728,75	199,51	105,56

APLICACIÓN DE REDUCCIONES Y PENALIZACIONES (%)

Criterios de subvencionabilidad (1)	Presentación tardía	Omisión declaración	Condicionabilidad
0,00	0,00	0,00	0,00

IMPORTE (Euros)

Calculado(2)	Reducción	Penalización	Reducción Penalización (3)	Penalización adicional	Resuelto	FEADER	MAPA	CAPADR
2.046,00 €	12,18 €	0,00 €	0,00 €	0,00 €	2.033,82 €	1.728,75 €	199,52 €	105,55 €
Importe Unitario:	93,00 €	Nuevo Importe Unitario:	14,33 €					

(1) Con incidencias que retienen pago o deniegan el expediente.

(2) Se calcula sobre superficie declarada admisible.

(3) Aplicación del artículo 16 bis del RD 147/2023.

(4) Expediente con algunos recintos de pastos permanentes ubicados en espacios protegidos donde la carga ganadera mínima será 0,1 UGM/ha.

Puede verificar la integridad de una copia de este documento mediante la lectura del código QR adjunto o mediante el acceso a la dirección <https://ws050.juntadeandalucia.es/verificarFirma> indicando el código de VERIFICACIÓN

FIRMADO POR

RAQUEL MARIA ESPIN CRESPO

29/01/2025

VERIFICACIÓN

Pk2jmMURSWMFXC9VKGJRQ2Q7H5BP3

PÁG. 1110/2713





RECINTOS PROPUESTOS

REF.	REFERENCIA SIGPAC	CULTIVO	S/R	USO SIGPAC	Sup. Dec. admisible	Sup. Campo	Sup. Determ.	Sup. Resuelta
-472643	18-057-001-00240-0012	OLIVAR	S		0,53		0,53	0,53
-472637	18-057-001-00152-0018	OLIVAR	R		0,01		0,01	0,01
-165674	18-057-001-00239-0010	OLIVAR	S		2,37		2,37	2,37
-165670	18-057-001-00117-0006	OLIVAR	S		0,57		0,57	0,57
5107510	18-047-005-00374-0003	BARBECHO TRADICIONAL	S		0,20		0,20	0,20
5107511	18-047-005-00483-0001	BARBECHO TRADICIONAL	S		0,31		0,31	0,31
5107512	18-047-005-00177-0001	BARBECHO TRADICIONAL	S		0,41		0,41	0,41
5107513	18-047-005-00374-0002	ALMENDROS	S		6,82		6,82	6,82
5107514	18-047-005-00133-0001	OLIVAR	S		1,75		1,75	1,75
5107515	18-047-005-00176-0001	BARBECHO TRADICIONAL	S		0,30		0,30	0,30
5107516	18-047-005-00626-0001	ALMENDROS	S		0,27		0,27	0,27
5107517	18-047-005-00588-0001	OLIVAR	S		1,02		1,02	1,02
5107519	18-047-005-00236-0001	ALMENDROS	S		0,36		0,36	0,36
5107520	18-047-005-00484-0004	ALMENDROS	S		0,71		0,71	0,71
5107521	18-047-005-00565-0001	AVENA	S		3,14		3,14	3,14
5107522	18-047-005-00235-0001	OLIVAR	S		0,88		0,88	0,88
5107527	18-047-005-00625-0001	ALMENDROS	S		0,12		0,12	0,12
5107528	18-047-006-00499-0001	ALMENDROS	S		0,85		0,85	0,85
5107529	18-047-005-00686-0001	AVENA	R		0,39		0,39	0,39
5107530	18-047-005-00688-0001	BARBECHO TRADICIONAL	R		0,07		0,07	0,07
5107533	18-047-005-00375-0001	ALMENDROS	S		0,95		0,95	0,95
5107534	18-047-006-00509-0001	BARBECHO TRADICIONAL	S		0,94		0,94	0,94
5282461	18-057-001-00118-0003	ALMENDROS	S		0,11		0,11	0,11
5282529	18-057-001-00150-0020	ALMENDROS	S		0,13		0,13	0,13
6957464	18-057-058-00007-0001	BARBECHO TRADICIONAL	S		0,71		0,71	0,71
6957465	18-057-058-00009-0002	BARBECHO TRADICIONAL	S		0,35		0,35	0,35
6957466	18-057-058-00009-0003	BARBECHO TRADICIONAL	S		0,48		0,48	0,48
6957467	18-057-058-00009-0005	BARBECHO TRADICIONAL	S		0,21		0,21	0,21
6957468	18-057-058-00009-0007	BARBECHO CON ESPECIES MELÍFERAS	S		1,79		1,79	1,79
6957469	18-057-058-00009-0008	BARBECHO CON ESPECIES MELÍFERAS	S		1,05		1,05	1,05
6957470	18-057-058-00009-0009	BARBECHO TRADICIONAL	S		0,15		0,15	0,15
6957471	18-057-058-00009-0010	BARBECHO TRADICIONAL	S		0,02		0,02	0,02
6957472	18-057-058-00009-0011	BARBECHO TRADICIONAL	S		0,03		0,03	0,03
6957473	18-057-058-00009-0012	BARBECHO TRADICIONAL	S		0,03		0,03	0,03
6957474	18-057-058-00009-0014	BARBECHO TRADICIONAL	S		0,04		0,04	0,04
6957475	18-057-058-00009-0016	BARBECHO TRADICIONAL	S		0,02		0,02	0,02
6957476	18-057-058-00009-0017	BARBECHO TRADICIONAL	S		0,02		0,02	0,02
6957477	18-057-058-00009-0018	BARBECHO TRADICIONAL	S		0,02		0,02	0,02
6957478	18-057-058-00025-0119	BARBECHO TRADICIONAL	S		0,03		0,03	0,00
6957479	18-057-058-00025-0120	OLIVAR	S		0,02		0,02	0,02
6957480	18-057-058-00025-0137	OLIVAR	S		0,07		0,07	0,07
6957481	18-057-058-00025-0104	BARBECHO TRADICIONAL	R		0,11		0,11	0,11
6957482	18-057-058-00025-0138	BARBECHO TRADICIONAL	S		0,01		0,01	0,01
6957483	18-057-058-00025-0020	OLIVAR	S		14,32		14,32	14,32
6957484	18-057-058-00025-0075	VIÑEDO VINIFICACIÓN	S		0,64		0,64	0,64
6957485	18-057-058-00025-0128	BARBECHO TRADICIONAL	S		0,01		0,01	0,01
6957486	18-057-058-00025-0001	BARBECHO TRADICIONAL	S		0,03		0,03	0,03
6957487	18-057-058-00025-0016	VIÑEDO VINIFICACIÓN	S		3,00		3,00	3,00
6957488	18-057-058-00025-0030	BARBECHO TRADICIONAL	S		0,02		0,02	0,02
6957489	18-057-058-00025-0066	VIÑEDO VINIFICACIÓN	S		0,92		0,92	0,92
6957491	18-057-058-00025-0129	BARBECHO TRADICIONAL	S		0,01		0,01	0,01
6957492	18-057-058-00025-0052	VIÑEDO VINIFICACIÓN	S		0,99		0,99	0,99

(1) Con incidencias que retienen pago o deniegan el expediente.

(2) Se calcula sobre superficie declarada admisible.

(3) Aplicación del artículo 16 bis del RD 147/2023.

(4) Expediente con algunos recintos de pastos permanentes ubicados en espacios protegidos donde la carga ganadera mínima será 0,1 UGM/ha.

Puede verificar la integridad de una copia de este documento mediante la lectura del código QR adjunto o mediante el acceso a la dirección <https://ws050.juntadeandalucia.es/verificarFirma> indicando el código de VERIFICACIÓN

FIRMADO POR

RAQUEL MARIA ESPIN CRESPO

29/01/2025

VERIFICACIÓN

Pk2jmMURSWMFXCU9VKGJRQ2Q7H5BP3

PÁG. 1111/2713





RECINTOS PROPUESTOS

REF.	REFERENCIA SIGPAC	CULTIVO	S/R	USO SIGPAC	Sup. Dec. admisible	Sup. Campo	Sup. Determ.	Sup. Resuelta
6957493	18-057-058-00025-0078	BARBECHO TRADICIONAL	S		1,40		1,40	1,40
6957494	18-057-058-00025-0081	OLIVAR	S		0,06		0,06	0,06
6957495	18-057-058-00025-0101	OLIVAR	S		0,69		0,69	0,69
6957496	18-057-058-00025-0088	OLIVAR	S		0,04		0,04	0,04
6957498	18-057-058-00025-0008	BARBECHO TRADICIONAL	R		1,08		1,08	1,08
6957499	18-057-058-00025-0029	BARBECHO CON ESPECIES MELÍFERAS	S		2,74		2,74	2,74
6957500	18-057-058-00025-0031	BARBECHO TRADICIONAL	S		0,04		0,04	0,04
6957501	18-057-058-00025-0080	OLIVAR	S		0,13		0,13	0,13
6957502	18-057-058-00025-0096	OLIVAR	S		1,39		1,39	1,39
6957503	18-057-058-00025-0118	BARBECHO TRADICIONAL	S		0,05		0,05	0,05
6957505	18-057-058-00025-0018	BARBECHO TRADICIONAL	S		0,03		0,03	0,03
6957506	18-057-058-00025-0113	OLIVAR	S		0,02		0,02	0,02
6957507	18-057-058-00025-0126	OLIVAR	S		0,08		0,08	0,08
6957508	18-057-058-00025-0009	BARBECHO CON ESPECIES MELÍFERAS	R		3,25		3,25	3,25
6957509	18-057-058-00025-0079	BARBECHO TRADICIONAL	S		0,05		0,05	0,05
6957510	18-057-058-00025-0092	BARBECHO TRADICIONAL	S		0,04		0,04	0,04
6957511	18-057-058-00025-0054	BARBECHO TRADICIONAL	S		0,42		0,42	0,42
6957512	18-057-058-00025-0056	BARBECHO TRADICIONAL	S		0,61		0,61	0,61
6957513	18-057-058-00025-0093	OLIVAR	S		0,04		0,04	0,04
6957517	18-057-058-00025-0102	OLIVAR	S		0,05		0,05	0,05
6957520	18-057-058-00025-0127	OLIVAR	S		0,04		0,04	0,04
6957522	18-057-058-00025-0011	BARBECHO TRADICIONAL	S		0,32		0,32	0,32
6957523	18-057-058-00025-0068	VIÑEDO VINIFICACIÓN	S		0,22		0,22	0,22
6957524	18-057-058-00025-0082	OLIVAR	S		0,93		0,93	0,93
6957525	18-057-058-00025-0099	BARBECHO TRADICIONAL	S		0,07		0,07	0,07
6957526	18-057-058-00025-0115	BARBECHO TRADICIONAL	S		0,01		0,01	0,01
6957528	18-057-058-00025-0134	OLIVAR	S		0,04		0,04	0,04
6957529	18-057-058-00025-0014	OLIVAR	S		0,40		0,40	0,40
6957530	18-057-058-00025-0083	BARBECHO TRADICIONAL	S		0,17		0,17	0,17
6957531	18-057-058-00025-0013	BARBECHO TRADICIONAL	S		0,28		0,28	0,00
6957532	18-057-058-00025-0015	BARBECHO TRADICIONAL	S		0,87		0,87	0,87
6957533	18-057-058-00027-0001	BARBECHO TRADICIONAL	S		3,26		3,26	3,26
6957534	18-057-058-00030-0010	BARBECHO TRADICIONAL	S		6,61		6,61	6,61
6957535	18-057-058-00030-0014	BARBECHO TRADICIONAL	S		0,02		0,02	0,00
6957536	18-057-058-00030-0015	BARBECHO TRADICIONAL	S		0,12		0,12	0,00
6957537	18-057-058-00030-0016	BARBECHO TRADICIONAL	S		2,01		2,01	2,01
6957538	18-057-058-00031-0019	BARBECHO TRADICIONAL	R		8,55		8,55	8,55
6957539	18-057-058-00031-0022	BARBECHO TRADICIONAL	S		0,01		0,01	0,01
6957540	18-057-058-00032-0001	BARBECHO TRADICIONAL	R		0,91		0,91	0,91
6957541	18-057-058-00033-0012	OLIVAR	S		0,20		0,20	0,20
6957542	18-057-058-00033-0017	BARBECHO TRADICIONAL	S		1,91		1,91	1,91
6957543	18-057-058-00033-0018	BARBECHO TRADICIONAL	S		2,68		2,68	2,68
6957544	18-057-058-00033-0024	OLIVAR	S		0,03		0,03	0,03
6957546	18-057-058-00033-0030	VIÑEDO VINIFICACIÓN	S		1,30		1,30	1,30
6957548	18-057-058-00033-0054	BARBECHO TRADICIONAL	S		1,04		1,04	1,04
6957549	18-057-058-00033-0055	BARBECHO TRADICIONAL	S		0,02		0,02	0,02
6957550	18-057-058-00033-0056	BARBECHO TRADICIONAL	S		0,05		0,05	0,05
6957551	18-057-058-00033-0057	BARBECHO TRADICIONAL	S		0,05		0,05	0,05
6957552	18-057-058-00033-0062	BARBECHO TRADICIONAL	S		0,10		0,10	0,10
6957554	18-057-058-00034-0001	OLIVAR	S		1,55		1,55	1,55
6957555	18-057-058-00034-0002	OLIVAR	S		0,50		0,50	0,50
6957556	18-057-058-00034-0003	ALMENDROS	S		0,30		0,30	0,30

(1) Con incidencias que retienen pago o deniegan el expediente.

(2) Se calcula sobre superficie declarada admisible.

(3) Aplicación del artículo 16 bis del RD 147/2023.

(4) Expediente con algunos recintos de pastos permanentes ubicados en espacios protegidos donde la carga ganadera mínima será 0,1 UGM/ha.

Puede verificar la integridad de una copia de este documento mediante la lectura del código QR adjunto o mediante el acceso a la dirección <https://ws050.juntadeandalucia.es/verificarFirma> indicando el código de VERIFICACIÓN

FIRMADO POR

RAQUEL MARIA ESPIN CRESPO

29/01/2025

VERIFICACIÓN

Pk2jmMURSWMFXCU9VKGJRQ2Q7H5BP3

PÁG. 1112/2713





RECINTOS PROPUESTOS

REF.	REFERENCIA SIGPAC	CULTIVO	S/R	USO SIGPAC	Sup. Dec. admisible	Sup. Campo	Sup. Determ.	Sup. Resuelta
6957557	18-057-058-00034-0072	VIÑEDO VINIFICACIÓN	S		0,01		0,01	0,01
6957558	18-057-058-00038-0001	BARBECHO TRADICIONAL	S		0,06		0,06	0,06
6957559	18-057-058-00038-0003	BARBECHO TRADICIONAL	S		0,10		0,10	0,10
6957560	18-057-058-00040-0001	OLIVAR	S		3,30		3,30	3,30
6957561	18-057-058-00041-0001	BARBECHO TRADICIONAL	S		2,20		2,20	2,20
6957562	18-057-058-00041-0003	BARBECHO TRADICIONAL	S		0,56		0,56	0,56
6957563	18-057-058-00043-0004	OLIVAR	S		0,01		0,01	0,00
6957564	18-057-058-00043-0005	OLIVAR	S		0,41		0,41	0,41
6957565	18-057-058-00043-0006	OLIVAR	S		0,02		0,02	0,02
6957570	18-057-058-00837-0001	BARBECHO TRADICIONAL	S		0,60		0,60	0,60
6957572	18-057-058-00047-0001	BARBECHO TRADICIONAL	S		0,29		0,29	0,00
6957574	18-057-058-00881-0001	BARBECHO TRADICIONAL	S		1,64		1,64	1,64
6957575	18-057-058-00881-0004	OLIVAR	S		1,32		1,32	1,32
6957576	18-057-058-00881-0013	OLIVAR	S		0,01		0,01	0,01
6957577	18-057-058-00881-0018	OLIVAR	S		0,30		0,30	0,30
6957588	18-057-058-00882-0001	BARBECHO TRADICIONAL	S		0,81		0,81	0,81
6957589	18-057-058-00882-0003	BARBECHO TRADICIONAL	S		0,02		0,02	0,02
6957590	18-057-058-00883-0001	OLIVAR	S		0,72		0,72	0,72
6957591	18-057-058-00898-0002	OLIVAR	S		0,10		0,10	0,00
6957617	18-057-058-00899-0003	OLIVAR	S		0,08		0,08	0,08
6957628	18-057-059-00027-0001	BARBECHO TRADICIONAL	S		0,50		0,50	0,50
6957629	18-057-059-00029-0001	BARBECHO TRADICIONAL	S		1,44		1,44	1,44
6957630	18-057-059-00029-0004	BARBECHO TRADICIONAL	S		0,58		0,58	0,58
6957631	18-057-059-00029-0013	BARBECHO TRADICIONAL	S		1,61		1,61	1,61
1700000005070108	18-057-001-00114-0003	OLIVAR	S		1,79		1,79	1,79
1700000005070109	18-057-001-00117-0005	OLIVAR	S		0,60		0,60	0,60
1700000005070110	18-057-001-00193-0002	BARBECHO TRADICIONAL	S		0,97		0,97	0,97
1700000005070111	18-057-001-00193-0001	BARBECHO TRADICIONAL	S		0,34		0,34	0,34
1700000005070112	18-057-001-00152-0005	BARBECHO TRADICIONAL	S		1,57		1,57	1,57
1700000005070113	18-057-001-00116-0002	OLIVAR	S		0,05		0,05	0,05
1700000005070115	18-057-001-00117-0004	OLIVAR	S		2,61		2,61	2,61
1700000005070117	18-057-001-00153-0008	OLIVAR	S		1,26		1,26	1,26
1700000005070118	18-057-001-00153-0013	OLIVAR	S		1,36		1,36	1,36
1700000005070119	18-057-001-00239-0001	OLIVAR	S		2,31		2,31	2,31
1700000005070120	18-057-001-00240-0003	OLIVAR	S		1,19		1,19	1,19
1700000005070123	18-057-001-00241-0004	OLIVAR	S		0,11		0,11	0,11
1700000005070125	18-057-001-00152-0009	OLIVAR	S		0,10		0,10	0,10
1700000005070126	18-057-001-00151-0004	OLIVAR	S		1,78		1,78	1,78
1700000005070127	18-057-001-00241-0005	OLIVAR	S		0,28		0,28	0,28
1700000005070128	18-057-001-00152-0010	OLIVAR	S		0,08		0,08	0,08
1700000005070131	18-057-001-00127-0002	BARBECHO TRADICIONAL	S		2,45		2,45	2,45
1700000005070132	18-057-001-00241-0006	OLIVAR	S		0,10		0,10	0,10
1700000005070133	18-057-001-00188-0002	OLIVAR	S		2,56		2,56	2,56
1700000005070134	18-057-001-00241-0002	OLIVAR	S		0,53		0,53	0,53
1700000005070135	18-057-001-00152-0014	OLIVAR	R		0,01		0,01	0,01
1700000005070136	18-057-001-00153-0015	OLIVAR	S		0,03		0,03	0,03
1700000005070137	18-057-001-00152-0003	OLIVAR	S		0,19		0,19	0,19
1700000005070138	18-057-001-00152-0008	OLIVAR	S		0,05		0,05	0,05
1700000005070139	18-057-001-00116-0003	ALMENDROS	S		0,24		0,24	0,24
1700000005070140	18-057-001-00117-0002	ALMENDROS	S		1,70		1,70	1,70
1700000005070141	18-057-001-00119-0001	ALMENDROS	S		1,06		1,06	1,06
1700000005070142	18-057-001-00118-0002	ALMENDROS	S		0,65		0,65	0,65

(1) Con incidencias que retienen pago o deniegan el expediente.
 (2) Se calcula sobre superficie declarada admisible.
 (3) Aplicación del artículo 16 bis del RD 147/2023.
 (4) Expediente con algunos recintos de pastos permanentes ubicados en espacios protegidos donde la carga ganadera mínima será 0,1 UGM/ha.

Puede verificar la integridad de una copia de este documento mediante la lectura del código QR adjunto o mediante el acceso a la dirección https://ws050.juntadeandalucia.es/verificarFirma indicando el código de VERIFICACIÓN			
FIRMADO POR	RAQUEL MARIA ESPIN CRESPO	29/01/2025	
VERIFICACIÓN	Pk2jmMURSWMFXC9UVKGJRQ2Q7H5BP3	PÁG. 1113/2713	



RECINTOS PROPUESTOS

REF.	REFERENCIA SIGPAC	CULTIVO	S/R	USO SIGPAC	Sup. Dec. admisible	Sup. Campo	Sup. Determ.	Sup. Resuelta
170000005070143	18-057-001-00244-0001	ALMENDROS	S		5,04		5,04	5,04

INCIDENCIAS

INCIDENCIA DESCRIPCIÓN

- 218 Superficie bruta de cruce en un recinto en el conjunto de las solicitudes supera superficie total que SIGPAC establece para él.
 Recinto:18-057-058-00025-00013 Cultivo:20000 BARBECHO TRADICIONAL-SIN VARIEDAD Secano Suma de superficies declaradas para este recinto por todos los solicitantes (Áreas):56 Superficie SIGPAC medida para este recinto (Áreas):28 Exceso de superficie declarada (Hectáreas):0,28 Suma de superficies declaradas para este recinto por el solicitante (Áreas):28
 Recinto:18-057-058-00030-00015 Cultivo:20000 BARBECHO TRADICIONAL-SIN VARIEDAD Secano Suma de superficies declaradas para este recinto por todos los solicitantes (Áreas):24 Superficie SIGPAC medida para este recinto (Áreas):12 Exceso de superficie declarada (Hectáreas):0,12 Suma de superficies declaradas para este recinto por el solicitante (Áreas):12
- 226 Recinto abandonado según SIGPAC por el que solicita alguna ayuda/práctica.
 Recinto:18-057-058-00033-00026 Cultivo:20000 BARBECHO TRADICIONAL-SIN VARIEDAD Secano
 Recinto:18-057-058-00033-00052 Cultivo:20000 BARBECHO TRADICIONAL-SIN VARIEDAD Secano
- 452 Actividad agraria declarada en un recinto no compatible con el uso PA, PR o PS asignado en SIGPAC para ese recinto.
 Recinto:18-057-001-00239-00008 Cultivo:62000 PASTOS PERMANENTES DE 5 O MAS AÑOS-SIN VARIEDAD Secano USO ASIGNADO EN SIGPAC:PR
 Recinto:18-057-001-00240-00013 Cultivo:62000 PASTOS PERMANENTES DE 5 O MAS AÑOS-SIN VARIEDAD Secano USO ASIGNADO EN SIGPAC:PR
 Recinto:18-057-001-00241-00003 Cultivo:62000 PASTOS PERMANENTES DE 5 O MAS AÑOS-SIN VARIEDAD Secano USO ASIGNADO EN SIGPAC:PR
- 3790 Recinto declarado inactivo
 Recinto:18-057-058-00025-00119 Cultivo: -
 Recinto:18-057-058-00030-00014 Cultivo: -
 Recinto:18-057-058-00033-00026 Cultivo: -
 Recinto:18-057-058-00033-00052 Cultivo: -
 Recinto:18-057-058-00043-00004 Cultivo: -
 Recinto:18-057-058-00047-00001 Cultivo: -
 Recinto:18-057-058-00898-00002 Cultivo: -
- 3795 Recinto declarado con una situación de riesgo de abandono.
 Recinto:18-047-005-00374-00003 Cultivo: -
- 86119 Carga ganadera NO cumple con el valor mínimo de 0,2 UGM/ha.
 Recinto:18-057-001-00239-00008 Cultivo:62000 PASTOS PERMANENTES DE 5 O MAS AÑOS-SIN VARIEDAD Secano Carga Ganadera:0
 Recinto:18-057-001-00240-00013 Cultivo:62000 PASTOS PERMANENTES DE 5 O MAS AÑOS-SIN VARIEDAD Secano Carga Ganadera:0
 Recinto:18-057-001-00241-00003 Cultivo:62000 PASTOS PERMANENTES DE 5 O MAS AÑOS-SIN VARIEDAD Secano Carga Ganadera:0
- 86121 Recinto superficie forrajera que no realiza la actividad de producción de pastoreo.
 Recinto:18-057-001-00239-00008 Cultivo:62000 PASTOS PERMANENTES DE 5 O MAS AÑOS-SIN VARIEDAD Secano Actividad Agraria del recinto:2
 Recinto:18-057-001-00240-00013 Cultivo:62000 PASTOS PERMANENTES DE 5 O MAS AÑOS-SIN VARIEDAD Secano Actividad Agraria del recinto:2
 Recinto:18-057-001-00241-00003 Cultivo:62000 PASTOS PERMANENTES DE 5 O MAS AÑOS-SIN VARIEDAD Secano Actividad Agraria del recinto:2
- 86122 Recinto superficie forrajera que realiza la actividad de producción de pastoreo y no declara el o los códigos del Registro de Explotaciones Ganaderas de Andalucía, REGA.
 Recinto:18-057-001-00239-00008 Cultivo:62000 PASTOS PERMANENTES DE 5 O MAS AÑOS-SIN VARIEDAD Secano
 Recinto:18-057-001-00240-00013 Cultivo:62000 PASTOS PERMANENTES DE 5 O MAS AÑOS-SIN VARIEDAD Secano
 Recinto:18-057-001-00241-00003 Cultivo:62000 PASTOS PERMANENTES DE 5 O MAS AÑOS-SIN VARIEDAD Secano
- 86124 Recinto de forrajera para Cálculo de Carga Ganadera que No pertenece a Explotación.
 Recinto:18-057-001-00239-00008 Cultivo:62000 PASTOS PERMANENTES DE 5 O MAS AÑOS-SIN VARIEDAD Secano
 Recinto:18-057-001-00240-00013 Cultivo:62000 PASTOS PERMANENTES DE 5 O MAS AÑOS-SIN VARIEDAD Secano
 Recinto:18-057-001-00241-00003 Cultivo:62000 PASTOS PERMANENTES DE 5 O MAS AÑOS-SIN VARIEDAD Secano

Datos considerados para el Cálculo de la Carga Ganadera del expediente

Superficie determinada para Cálculo Carga Ganadera: 0,00 ha
Carga Ganadera del Expediente: 0,00 ugm/ha

(1) Con incidencias que retienen pago o deniegan el expediente.
 (2) Se calcula sobre superficie declarada admisible.
 (3) Aplicación del artículo 16 bis del RD 147/2023.
 (4) Expediente con algunos recintos de pastos permanentes ubicados en espacios protegidos donde la carga ganadera mínima será 0,1 UGM/ha.

Puede verificar la integridad de una copia de este documento mediante la lectura del código QR adjunto o mediante el acceso a la dirección https://ws050.juntadeandalucia.es/verificarFirma indicando el código de VERIFICACIÓN			
FIRMADO POR	RAQUEL MARIA ESPIN CRESPO	29/01/2025	
VERIFICACIÓN	Pk2jmMURSWMFXCU9VKJQR2Q7H5BP3	PÁG. 1114/2713	



Datos considerados para el Cálculo de la Carga Ganadera del expediente

Incidencias de carga ganadera

INCIDENCIA DESCRIPCIÓN

218	Superficie bruta de cruce en un recinto en el conjunto de las solicitudes supera superficie total que SIGPAC establece para él. Recinto:18-057-058-00025-00013 Cultivo:20000 BARBECHO TRADICIONAL-SIN VARIEDAD Secano Suma de superficies declaradas para este recinto por todos los solicitantes (Áreas):56 Superficie SIGPAC medida para este recinto (Áreas):28 Exceso de superficie declarada (Hectáreas):0,28 Suma de superficies declaradas para este recinto por el solicitante (Áreas):28 Recinto:18-057-058-00030-00015 Cultivo:20000 BARBECHO TRADICIONAL-SIN VARIEDAD Secano Suma de superficies declaradas para este recinto por todos los solicitantes (Áreas):24 Superficie SIGPAC medida para este recinto (Áreas):12 Exceso de superficie declarada (Hectáreas):0,12 Suma de superficies declaradas para este recinto por el solicitante (Áreas):12
226	Recinto abandonado según SIGPAC por el que solicita alguna ayuda/práctica. Recinto:18-057-058-00033-00026 Cultivo:20000 BARBECHO TRADICIONAL-SIN VARIEDAD Secano Recinto:18-057-058-00033-00052 Cultivo:20000 BARBECHO TRADICIONAL-SIN VARIEDAD Secano
452	Actividad agraria declarada en un recinto no compatible con el uso PA, PR o PS asignado en SIGPAC para ese recinto. Recinto:18-057-001-00240-00013 Cultivo:62000 PASTOS PERMANENTES DE 5 O MAS AÑOS-SIN VARIEDAD Secano USO ASIGNADO EN SIGPAC:PR Recinto:18-057-001-00239-00008 Cultivo:62000 PASTOS PERMANENTES DE 5 O MAS AÑOS-SIN VARIEDAD Secano USO ASIGNADO EN SIGPAC:PR Recinto:18-057-001-00241-00003 Cultivo:62000 PASTOS PERMANENTES DE 5 O MAS AÑOS-SIN VARIEDAD Secano USO ASIGNADO EN SIGPAC:PR
3790	Recinto declarado inactivo Recinto:18-057-058-00025-00119 Cultivo: - Recinto:18-057-058-00030-00014 Cultivo: - Recinto:18-057-058-00033-00026 Cultivo: - Recinto:18-057-058-00033-00052 Cultivo: - Recinto:18-057-058-00047-00001 Cultivo: -
3795	Recinto declarado con una situación de riesgo de abandono. Recinto:18-047-005-00374-00003 Cultivo: -
8227	Control por Monitorización sin respuesta por parte del productor y, por tanto, sin Juicio Experto de campo. Recinto:18-057-058-00025-00078 Cultivo:20000 BARBECHO TRADICIONAL-SIN VARIEDAD
86122	Recinto superficie forrajera que realiza la actividad de producción de pastoreo y no declara el o los códigos del Registro de Explotaciones Ganaderas de Andalucía, REGA. Recinto:18-057-001-00240-00013 Cultivo:62000 PASTOS PERMANENTES DE 5 O MAS AÑOS-SIN VARIEDAD Secano Recinto:18-057-001-00239-00008 Cultivo:62000 PASTOS PERMANENTES DE 5 O MAS AÑOS-SIN VARIEDAD Secano Recinto:18-057-001-00241-00003 Cultivo:62000 PASTOS PERMANENTES DE 5 O MAS AÑOS-SIN VARIEDAD Secano
86124	Recinto de forrajera para Cálculo de Carga Ganadera que No pertenece a Explotación. Recinto:18-057-001-00240-00013 Cultivo:62000 PASTOS PERMANENTES DE 5 O MAS AÑOS-SIN VARIEDAD Secano Recinto:18-057-001-00239-00008 Cultivo:62000 PASTOS PERMANENTES DE 5 O MAS AÑOS-SIN VARIEDAD Secano Recinto:18-057-001-00241-00003 Cultivo:62000 PASTOS PERMANENTES DE 5 O MAS AÑOS-SIN VARIEDAD Secano
86128	Recinto de Forrajeras que no ha contabilizado para Carga Ganadera por no tener una explotación válida para el cálculo de la Carga Ganadera Recinto:18-057-001-00240-00013 Cultivo:62 PASTOS PERMANENTES DE 5 O MAS AÑOS- Recinto:18-057-001-00239-00008 Cultivo:62 PASTOS PERMANENTES DE 5 O MAS AÑOS- Recinto:18-057-001-00241-00003 Cultivo:62 PASTOS PERMANENTES DE 5 O MAS AÑOS-
86132	Recinto superficie forrajera que no realiza la actividad de producción de pastoreo. Recinto:18-057-001-00240-00013 Cultivo:62000 PASTOS PERMANENTES DE 5 O MAS AÑOS-SIN VARIEDAD Secano Recinto:18-047-005-00374-00003 Cultivo:20000 BARBECHO TRADICIONAL-SIN VARIEDAD Secano Recinto:18-047-005-00483-00001 Cultivo:20000 BARBECHO TRADICIONAL-SIN VARIEDAD Secano Recinto:18-047-005-00177-00001 Cultivo:20000 BARBECHO TRADICIONAL-SIN VARIEDAD Secano Recinto:18-047-005-00176-00001 Cultivo:20000 BARBECHO TRADICIONAL-SIN VARIEDAD Secano Recinto:18-047-005-00688-00001 Cultivo:20000 BARBECHO TRADICIONAL-SIN VARIEDAD Regadío Recinto:18-047-006-00509-00001 Cultivo:20000 BARBECHO TRADICIONAL-SIN VARIEDAD Secano Recinto:18-057-058-00007-00001 Cultivo:20000 BARBECHO TRADICIONAL-SIN VARIEDAD Secano Recinto:18-057-058-00009-00002 Cultivo:20000 BARBECHO TRADICIONAL-SIN VARIEDAD Secano Recinto:18-057-058-00009-00003 Cultivo:20000 BARBECHO TRADICIONAL-SIN VARIEDAD Secano Recinto:18-057-058-00009-00005 Cultivo:20000 BARBECHO TRADICIONAL-SIN VARIEDAD Secano Recinto:18-057-058-00009-00009 Cultivo:20000 BARBECHO TRADICIONAL-SIN VARIEDAD Secano Recinto:18-057-058-00009-00010 Cultivo:20000 BARBECHO TRADICIONAL-SIN VARIEDAD Secano

(1) Con incidencias que retienen pago o deniegan el expediente.

(2) Se calcula sobre superficie declarada admisible.

(3) Aplicación del artículo 16 bis del RD 147/2023.

(4) Expediente con algunos recintos de pastos permanentes ubicados en espacios protegidos donde la carga ganadera mínima será 0,1 UGM/ha.

Puede verificar la integridad de una copia de este documento mediante la lectura del código QR adjunto o mediante el acceso a la dirección <https://ws050.juntadeandalucia.es/verificarFirma> indicando el código de VERIFICACIÓN

FIRMADO POR	RAQUEL MARIA ESPIN CRESPO	29/01/2025	
VERIFICACIÓN	Pk2jmMURSWMFXCU9VKGJRQ2Q7H5BP3	PÁG. 1115/2713	



Recinto:18-057-058-00009-00011	Cultivo:20000	BARBECHO TRADICIONAL-SIN VARIEDAD	Secano
Recinto:18-057-058-00009-00012	Cultivo:20000	BARBECHO TRADICIONAL-SIN VARIEDAD	Secano
Recinto:18-057-058-00009-00014	Cultivo:20000	BARBECHO TRADICIONAL-SIN VARIEDAD	Secano
Recinto:18-057-058-00009-00016	Cultivo:20000	BARBECHO TRADICIONAL-SIN VARIEDAD	Secano
Recinto:18-057-058-00009-00017	Cultivo:20000	BARBECHO TRADICIONAL-SIN VARIEDAD	Secano
Recinto:18-057-058-00009-00018	Cultivo:20000	BARBECHO TRADICIONAL-SIN VARIEDAD	Secano
Recinto:18-057-058-00025-00119	Cultivo:20000	BARBECHO TRADICIONAL-SIN VARIEDAD	Secano
Recinto:18-057-058-00025-00104	Cultivo:20000	BARBECHO TRADICIONAL-SIN VARIEDAD	Regadío
Recinto:18-057-058-00025-00138	Cultivo:20000	BARBECHO TRADICIONAL-SIN VARIEDAD	Secano
Recinto:18-057-058-00025-00128	Cultivo:20000	BARBECHO TRADICIONAL-SIN VARIEDAD	Secano
Recinto:18-057-058-00025-00001	Cultivo:20000	BARBECHO TRADICIONAL-SIN VARIEDAD	Secano
Recinto:18-057-058-00025-00030	Cultivo:20000	BARBECHO TRADICIONAL-SIN VARIEDAD	Secano
Recinto:18-057-058-00025-00129	Cultivo:20000	BARBECHO TRADICIONAL-SIN VARIEDAD	Secano
Recinto:18-057-058-00025-00078	Cultivo:20000	BARBECHO TRADICIONAL-SIN VARIEDAD	Secano
Recinto:18-057-058-00025-00008	Cultivo:20000	BARBECHO TRADICIONAL-SIN VARIEDAD	Regadío
Recinto:18-057-058-00025-00031	Cultivo:20000	BARBECHO TRADICIONAL-SIN VARIEDAD	Secano
Recinto:18-057-058-00025-00118	Cultivo:20000	BARBECHO TRADICIONAL-SIN VARIEDAD	Secano
Recinto:18-057-058-00025-00018	Cultivo:20000	BARBECHO TRADICIONAL-SIN VARIEDAD	Secano
Recinto:18-057-058-00025-00079	Cultivo:20000	BARBECHO TRADICIONAL-SIN VARIEDAD	Secano
Recinto:18-057-058-00025-00092	Cultivo:20000	BARBECHO TRADICIONAL-SIN VARIEDAD	Secano
Recinto:18-057-058-00025-00054	Cultivo:20000	BARBECHO TRADICIONAL-SIN VARIEDAD	Secano
Recinto:18-057-058-00025-00056	Cultivo:20000	BARBECHO TRADICIONAL-SIN VARIEDAD	Secano
Recinto:18-057-058-00025-00011	Cultivo:20000	BARBECHO TRADICIONAL-SIN VARIEDAD	Secano
Recinto:18-057-058-00025-00099	Cultivo:20000	BARBECHO TRADICIONAL-SIN VARIEDAD	Secano
Recinto:18-057-058-00025-00115	Cultivo:20000	BARBECHO TRADICIONAL-SIN VARIEDAD	Secano
Recinto:18-057-058-00025-00083	Cultivo:20000	BARBECHO TRADICIONAL-SIN VARIEDAD	Secano
Recinto:18-057-058-00025-00013	Cultivo:20000	BARBECHO TRADICIONAL-SIN VARIEDAD	Secano
Recinto:18-057-058-00025-00015	Cultivo:20000	BARBECHO TRADICIONAL-SIN VARIEDAD	Secano
Recinto:18-057-058-00027-00001	Cultivo:20000	BARBECHO TRADICIONAL-SIN VARIEDAD	Secano
Recinto:18-057-058-00030-00010	Cultivo:20000	BARBECHO TRADICIONAL-SIN VARIEDAD	Secano
Recinto:18-057-058-00030-00014	Cultivo:20000	BARBECHO TRADICIONAL-SIN VARIEDAD	Secano
Recinto:18-057-058-00030-00015	Cultivo:20000	BARBECHO TRADICIONAL-SIN VARIEDAD	Secano
Recinto:18-057-058-00030-00016	Cultivo:20000	BARBECHO TRADICIONAL-SIN VARIEDAD	Secano
Recinto:18-057-058-00031-00019	Cultivo:20000	BARBECHO TRADICIONAL-SIN VARIEDAD	Regadío
Recinto:18-057-058-00031-00022	Cultivo:20000	BARBECHO TRADICIONAL-SIN VARIEDAD	Secano
Recinto:18-057-058-00032-00001	Cultivo:20000	BARBECHO TRADICIONAL-SIN VARIEDAD	Regadío
Recinto:18-057-058-00033-00017	Cultivo:20000	BARBECHO TRADICIONAL-SIN VARIEDAD	Secano
Recinto:18-057-058-00033-00018	Cultivo:20000	BARBECHO TRADICIONAL-SIN VARIEDAD	Secano
Recinto:18-057-058-00033-00026	Cultivo:20000	BARBECHO TRADICIONAL-SIN VARIEDAD	Secano
Recinto:18-057-058-00033-00052	Cultivo:20000	BARBECHO TRADICIONAL-SIN VARIEDAD	Secano
Recinto:18-057-058-00033-00054	Cultivo:20000	BARBECHO TRADICIONAL-SIN VARIEDAD	Secano
Recinto:18-057-058-00033-00055	Cultivo:20000	BARBECHO TRADICIONAL-SIN VARIEDAD	Secano
Recinto:18-057-058-00033-00056	Cultivo:20000	BARBECHO TRADICIONAL-SIN VARIEDAD	Secano
Recinto:18-057-058-00033-00057	Cultivo:20000	BARBECHO TRADICIONAL-SIN VARIEDAD	Secano
Recinto:18-057-058-00033-00062	Cultivo:20000	BARBECHO TRADICIONAL-SIN VARIEDAD	Secano
Recinto:18-057-058-00038-00001	Cultivo:20000	BARBECHO TRADICIONAL-SIN VARIEDAD	Secano
Recinto:18-057-058-00038-00003	Cultivo:20000	BARBECHO TRADICIONAL-SIN VARIEDAD	Secano
Recinto:18-057-058-00041-00001	Cultivo:20000	BARBECHO TRADICIONAL-SIN VARIEDAD	Secano
Recinto:18-057-058-00041-00003	Cultivo:20000	BARBECHO TRADICIONAL-SIN VARIEDAD	Secano
Recinto:18-057-058-00837-00001	Cultivo:20000	BARBECHO TRADICIONAL-SIN VARIEDAD	Secano
Recinto:18-057-058-00047-00001	Cultivo:20000	BARBECHO TRADICIONAL-SIN VARIEDAD	Secano
Recinto:18-057-058-00881-00001	Cultivo:20000	BARBECHO TRADICIONAL-SIN VARIEDAD	Secano
Recinto:18-057-058-00882-00001	Cultivo:20000	BARBECHO TRADICIONAL-SIN VARIEDAD	Secano
Recinto:18-057-058-00882-00003	Cultivo:20000	BARBECHO TRADICIONAL-SIN VARIEDAD	Secano
Recinto:18-057-059-00027-00001	Cultivo:20000	BARBECHO TRADICIONAL-SIN VARIEDAD	Secano
Recinto:18-057-059-00029-00001	Cultivo:20000	BARBECHO TRADICIONAL-SIN VARIEDAD	Secano
Recinto:18-057-059-00029-00004	Cultivo:20000	BARBECHO TRADICIONAL-SIN VARIEDAD	Secano
Recinto:18-057-059-00029-00013	Cultivo:20000	BARBECHO TRADICIONAL-SIN VARIEDAD	Secano
Recinto:18-057-001-00193-00002	Cultivo:20000	BARBECHO TRADICIONAL-SIN VARIEDAD	Secano
Recinto:18-057-001-00193-00001	Cultivo:20000	BARBECHO TRADICIONAL-SIN VARIEDAD	Secano

(1) Con incidencias que retienen pago o deniegan el expediente.

(2) Se calcula sobre superficie declarada admisible.

(3) Aplicación del artículo 16 bis del RD 147/2023.

(4) Expediente con algunos recintos de pastos permanentes ubicados en espacios protegidos donde la carga ganadera mínima será 0,1 UGM/ha.

Puede verificar la integridad de una copia de este documento mediante la lectura del código QR adjunto o mediante el acceso a la dirección <https://ws050.juntadeandalucia.es/verificarFirma> indicando el código de VERIFICACIÓN

FIRMADO POR

RAQUEL MARIA ESPIN CRESPO

29/01/2025

VERIFICACIÓN

Pk2jmMURSWMFXCU9VKGJQRQ2Q7H5BP3

PÁG. 1116/2713





Recinto:18-057-001-00152-00005 Cultivo:20000 BARBECHO TRADICIONAL-SIN VARIEDAD Secano
Recinto:18-057-001-00239-00008 Cultivo:62000 PASTOS PERMANENTES DE 5 O MAS AÑOS-SIN VARIEDAD Secano
Recinto:18-057-001-00241-00003 Cultivo:62000 PASTOS PERMANENTES DE 5 O MAS AÑOS-SIN VARIEDAD Secano
Recinto:18-057-001-00127-00002 Cultivo:20000 BARBECHO TRADICIONAL-SIN VARIEDAD Secano

(1) Con incidencias que retienen pago o deniegan el expediente.
(2) Se calcula sobre superficie declarada admisible.
(3) Aplicación del artículo 16 bis del RD 147/2023.
(4) Expediente con algunos recintos de pastos permanentes ubicados en espacios protegidos donde la carga ganadera mínima será 0,1 UGM/ha.

Puede verificar la integridad de una copia de este documento mediante la lectura del código QR adjunto o mediante el acceso a la dirección <https://ws050.juntadeandalucia.es/verificarFirma> indicando el código de VERIFICACIÓN

FIRMADO POR	RAQUEL MARIA ESPIN CRESPO	29/01/2025	
VERIFICACIÓN	Pk2jmMURSWMFxcU9VKGJRQ2Q7H5BP3	PÁG. 1117/2713	

**APELLIDOS Y NOMBRE / RAZÓN SOCIAL**

GUERRERO VALENZUELA JOSE LUIS

NIF

****7647*

EXPEDIENTE

1208414

RESOLUCIÓN

CONCESIÓN DE LA AYUDA

DATOS DE MANTENIMIENTO UNIDADES

GRUPO DE PAGO	Sup. Dec. Admisible	Sup. Resuelta	Sobredecl.	% Sobredecl.
ZONAS DE MONTAÑA	416,15	416,07	0,08	0,02

RESUMEN DE PAGOS

	IMPORTE (Euros)			
	RESUELTO	FEADER	MAPA	CAPADR
Pago realizado	2.043,13	1.736,66	200,43	106,04
A pagar	2,48	2,11	0,24	0,13
TOTAL	2.045,61	1.738,77	200,67	106,17

APLICACIÓN DE REDUCCIONES Y PENALIZACIONES (%)

Criterios de subvencionabilidad (1)	Presentación tardía	Omisión declaración	Condicionabilidad
0,00	0,00	0,00	0,00

IMPORTE (Euros)

Calculado(2)	Reducción	Penalización	Reducción Penalización (3)	Penalización adicional	Resuelto	FEADER	MAPA	CAPADR
2.046,00 €	0,39 €	0,00 €	0,00 €	0,00 €	2.045,61 €	1.738,77 €	200,67 €	106,17 €
Importe Unitario:	93,00 €	Nuevo Importe Unitario:	4,92 €					

(1) Con incidencias que retienen pago o deniegan el expediente.

(2) Se calcula sobre superficie declarada admisible.

(3) Aplicación del artículo 16 bis del RD 147/2023.

(4) Expediente con algunos recintos de pastos permanentes ubicados en espacios protegidos donde la carga ganadera mínima será 0,1 UGM/ha.

Puede verificar la integridad de una copia de este documento mediante la lectura del código QR adjunto o mediante el acceso a la dirección <https://ws050.juntadeandalucia.es/verificarFirma> indicando el código de VERIFICACIÓN

FIRMADO POR

RAQUEL MARIA ESPIN CRESPO

29/01/2025

VERIFICACIÓN

Pk2jmMURSWMFXC9VKGJRRQ2Q7H5BP3

PÁG. 1118/2713





RECINTOS PROPUESTOS

REF.	REFERENCIA SIGPAC	CULTIVO	S/R	USO SIGPAC	Sup. Dec. admisible	Sup. Campo	Sup. Determ.	Sup. Resulta
-1571635	18-123-014-00323-0005	PASTOS PERMANENTES DE 5 O MAS AÑOS	S		0,08		0,08	0,00
-787651	18-123-014-00456-0012	OLIVAR	S		1,49		1,49	1,49
-569582	18-123-014-00456-0006	AVENA	S		1,03		1,03	1,03
-157911	18-123-014-00456-0011	CIRUELOS	S		0,12		0,12	0,12
4196913	18-123-014-00219-0002	PASTOS PERMANENTES DE 5 O MAS AÑOS	S		7,13		7,13	7,13
6859264	18-123-900-99000-9900	PASTOS PERMANENTES DE 5 O MAS AÑOS	S		359,06		359,06	359,06
1700000006738702	18-123-014-00456-0003	PASTOS PERMANENTES DE 5 O MAS AÑOS	S		0,45		0,45	0,45
1700000006738703	18-123-014-00634-0001	PASTOS PERMANENTES DE 5 O MAS AÑOS	S		0,89		0,89	0,89
1700000006738704	18-123-014-00454-0007	AVENA	S		0,05		0,05	0,05
1700000006738705	18-123-014-00633-0001	PASTOS PERMANENTES DE 5 O MAS AÑOS	S		0,52		0,52	0,52
1700000006738713	18-123-014-00511-0003	PASTOS PERMANENTES DE 5 O MAS AÑOS	S		0,06		0,06	0,06
1700000006738715	18-123-014-00454-0005	PASTOS PERMANENTES DE 5 O MAS AÑOS	S		0,71		0,71	0,71
1700000006738717	18-123-014-00513-0001	PASTOS PERMANENTES DE 5 O MAS AÑOS	S		1,45		1,45	1,45
1700000006738718	18-123-014-00500-0001	PASTOS PERMANENTES DE 5 O MAS AÑOS	S		0,89		0,89	0,89
1700000006738719	18-123-014-00512-0003	PASTOS PERMANENTES DE 5 O MAS AÑOS	S		0,92		0,92	0,92
1700000006738721	18-123-014-00510-0001	PASTOS PERMANENTES DE 5 O MAS AÑOS	S		1,10		1,10	1,10
1700000006738726	18-123-014-00516-0001	PASTOS PERMANENTES DE 5 O MAS AÑOS	S		2,44		2,44	2,44
1700000006738727	18-123-014-00454-0001	PASTOS PERMANENTES DE 5 O MAS AÑOS	S		3,94		3,94	3,94
1700000006738729	18-123-014-00499-0001	PASTOS PERMANENTES DE 5 O MAS AÑOS	S		0,58		0,58	0,58
1700000006738732	18-123-014-00632-0001	PASTOS PERMANENTES DE 5 O MAS AÑOS	S		0,42		0,42	0,42
1700000006738733	18-123-014-00661-0001	PASTOS PERMANENTES DE 5 O MAS AÑOS	S		5,92		5,92	5,92
1700000006738734	18-123-014-00517-0001	PASTOS PERMANENTES DE 5 O MAS AÑOS	S		1,79		1,79	1,79
1700000006738735	18-123-014-00455-0001	PASTOS PERMANENTES DE 5 O MAS AÑOS	S		0,69		0,69	0,69
1700000006738736	18-123-014-00456-0005	PASTOS PERMANENTES DE 5 O MAS AÑOS	S		1,05		1,05	1,05
1700000006738738	18-123-014-00494-0001	PASTOS PERMANENTES DE 5 O MAS AÑOS	S		0,74		0,74	0,74
1700000006738739	18-123-014-00456-0007	OLIVAR	S		0,43		0,43	0,43
1700000006738740	18-123-014-00497-0001	PASTOS PERMANENTES DE 5 O MAS AÑOS	S		12,51		12,51	12,51
1700000006738741	18-123-014-00456-0004	PASTOS PERMANENTES DE 5 O MAS AÑOS	S		0,31		0,31	0,31
1700000006738743	18-123-019-00188-0001	OLIVAR	S		5,39		5,39	5,39
1700000006738744	18-123-014-00473-0001	OLIVAR	S		3,37		3,37	3,37
1700000006738746	18-123-014-00508-0001	PASTOS PERMANENTES DE 5 O MAS AÑOS	S		0,18		0,18	0,18
1700000006738748	18-123-014-00509-0001	PASTOS PERMANENTES DE 5 O MAS AÑOS	S		0,20		0,20	0,20
1700000006738749	18-123-014-00507-0001	PASTOS PERMANENTES DE 5 O MAS AÑOS	S		0,24		0,24	0,24

INCIDENCIAS

INCIDENCIA DESCRIPCIÓN

- 242 Recinto pendiente de acreditación de titularidad.
Recinto:18-123-014-00323-00005 Cultivo:62000 PASTOS PERMANENTES DE 5 O MAS AÑOS-SIN VARIEDAD Secano
- 3972 Recinto ficticio del que forma parte un recinto real cuyo identificativo presenta errores en las Declaraciones de pastos.
Recinto:18-123-900-99000-99001 Cultivo: -

Datos considerados para el Cálculo de la Carga Ganadera del expediente

Superficie determinada para Cálculo Carga Ganadera: 404,19 ha
Carga Ganadera del Expediente: 0,18 ugm/ha (4)

Explotación	Especie	Ugm Calculada para CG
ES181220000058	OVINA	51,10
ES181220023000	OVINA	20,35

(1) Con incidencias que retienen pago o deniegan el expediente.
(2) Se calcula sobre superficie declarada admisible.
(3) Aplicación del artículo 16 bis del RD 147/2023.
(4) Expediente con algunos recintos de pastos permanentes ubicados en espacios protegidos donde la carga ganadera mínima será 0,1 UGM/ha.

Puede verificar la integridad de una copia de este documento mediante la lectura del código QR adjunto o mediante el acceso a la dirección https://ws050.juntadeandalucia.es/verificarFirma indicando el código de VERIFICACIÓN			
FIRMADO POR	RAQUEL MARIA ESPIN CRESPO	29/01/2025	
VERIFICACIÓN	Pk2jmMURSWMFXCU9VKGJRQ2Q7H5BP3	PÁG. 1119/2713	



Recintos Determinados para el Cálculo de Garga Ganadera

REF.	REFERENCIA SIGPAC	CULTIVO	DESCRIPCIÓN CULTIVO	S/R	SUP. RESUELTA (ha)
-1571635	18-123-014-00323-00005	62000	PASTOS PERMANENTES DE 5 O MAS AÑOS-SIN VARIEDAD	S	0,00
4196913	18-123-014-00219-00002	62000	PASTOS PERMANENTES DE 5 O MAS AÑOS-SIN VARIEDAD	S	7,13
6859264	18-123-900-99000-99001	62000	PASTOS PERMANENTES DE 5 O MAS AÑOS-SIN VARIEDAD	S	359,06
170000006738702	18-123-014-00456-00003	62000	PASTOS PERMANENTES DE 5 O MAS AÑOS-SIN VARIEDAD	S	0,45
170000006738703	18-123-014-00634-00001	62000	PASTOS PERMANENTES DE 5 O MAS AÑOS-SIN VARIEDAD	S	0,89
170000006738705	18-123-014-00633-00001	62000	PASTOS PERMANENTES DE 5 O MAS AÑOS-SIN VARIEDAD	S	0,52
170000006738713	18-123-014-00511-00003	62000	PASTOS PERMANENTES DE 5 O MAS AÑOS-SIN VARIEDAD	S	0,06
170000006738715	18-123-014-00454-00005	62000	PASTOS PERMANENTES DE 5 O MAS AÑOS-SIN VARIEDAD	S	0,71
170000006738717	18-123-014-00513-00001	62000	PASTOS PERMANENTES DE 5 O MAS AÑOS-SIN VARIEDAD	S	1,45
170000006738718	18-123-014-00500-00001	62000	PASTOS PERMANENTES DE 5 O MAS AÑOS-SIN VARIEDAD	S	0,89
170000006738719	18-123-014-00512-00003	62000	PASTOS PERMANENTES DE 5 O MAS AÑOS-SIN VARIEDAD	S	0,92
170000006738721	18-123-014-00510-00001	62000	PASTOS PERMANENTES DE 5 O MAS AÑOS-SIN VARIEDAD	S	1,10
170000006738726	18-123-014-00516-00001	62000	PASTOS PERMANENTES DE 5 O MAS AÑOS-SIN VARIEDAD	S	2,44
170000006738727	18-123-014-00454-00001	62000	PASTOS PERMANENTES DE 5 O MAS AÑOS-SIN VARIEDAD	S	3,94
170000006738729	18-123-014-00499-00001	62000	PASTOS PERMANENTES DE 5 O MAS AÑOS-SIN VARIEDAD	S	0,58
170000006738732	18-123-014-00632-00001	62000	PASTOS PERMANENTES DE 5 O MAS AÑOS-SIN VARIEDAD	S	0,42
170000006738733	18-123-014-00661-00001	62000	PASTOS PERMANENTES DE 5 O MAS AÑOS-SIN VARIEDAD	S	5,92
170000006738734	18-123-014-00517-00001	62000	PASTOS PERMANENTES DE 5 O MAS AÑOS-SIN VARIEDAD	S	1,79
170000006738735	18-123-014-00455-00001	62000	PASTOS PERMANENTES DE 5 O MAS AÑOS-SIN VARIEDAD	S	0,69
170000006738736	18-123-014-00456-00005	62000	PASTOS PERMANENTES DE 5 O MAS AÑOS-SIN VARIEDAD	S	1,05
170000006738738	18-123-014-00494-00001	62000	PASTOS PERMANENTES DE 5 O MAS AÑOS-SIN VARIEDAD	S	0,74
170000006738740	18-123-014-00497-00001	62000	PASTOS PERMANENTES DE 5 O MAS AÑOS-SIN VARIEDAD	S	12,51
170000006738741	18-123-014-00456-00004	62000	PASTOS PERMANENTES DE 5 O MAS AÑOS-SIN VARIEDAD	S	0,31
170000006738746	18-123-014-00508-00001	62000	PASTOS PERMANENTES DE 5 O MAS AÑOS-SIN VARIEDAD	S	0,18
170000006738748	18-123-014-00509-00001	62000	PASTOS PERMANENTES DE 5 O MAS AÑOS-SIN VARIEDAD	S	0,20
170000006738749	18-123-014-00507-00001	62000	PASTOS PERMANENTES DE 5 O MAS AÑOS-SIN VARIEDAD	S	0,24

Incidencias de carga ganadera

INCIDENCIA DESCRIPCIÓN

242 Recinto pendiente de acreditación de titularidad.
 Recinto:18-123-014-00323-00005 Cultivo:62000 PASTOS PERMANENTES DE 5 O MAS AÑOS-SIN VARIEDAD Secano

(1) Con incidencias que retienen pago o deniegan el expediente.
 (2) Se calcula sobre superficie declarada admisible.
 (3) Aplicación del artículo 16 bis del RD 147/2023.
 (4) Expediente con algunos recintos de pastos permanentes ubicados en espacios protegidos donde la carga ganadera mínima será 0,1 UGM/ha.

Puede verificar la integridad de una copia de este documento mediante la lectura del código QR adjunto o mediante el acceso a la dirección <https://ws050.juntadeandalucia.es/verificarFirma> indicando el código de VERIFICACIÓN

FIRMADO POR	RAQUEL MARIA ESPIN CRESPO	29/01/2025	
VERIFICACIÓN	Pk2jmMURSWMFXCU9VKGJQRQ2Q7H5BP3	PÁG. 1120/2713	



APELLIDOS Y NOMBRE / RAZÓN SOCIAL

HARO AGUILERA MIGUEL ANGEL

NIF

****1789*

EXPEDIENTE

1084267

RESOLUCIÓN

CONCESIÓN DE LA AYUDA

DATOS DE MANTENIMIENTO UNIDADES

GRUPO DE PAGO	Sup. Dec. Admisible	Sup. Resuelta	Sobredecl.	% Sobredecl.
ZONAS DE MONTAÑA	1,88	1,88	0,00	0,00

RESUMEN DE PAGOS

	IMPORTE (Euros)			
	RESUELTO	FEADER	MAPA	CAPADR
Pago realizado	174,84	148,61	17,15	9,08

APLICACIÓN DE REDUCCIONES Y PENALIZACIONES (%)

Criterios de subvencionabilidad (1)	Presentación tardía	Omisión declaración	Condicionalidad
0,00	0,00	0,00	0,00

IMPORTE (Euros)

Calculado(2)	Reducción	Penalización	Reducción Penalización (3)	Penalización adicional	Resuelto	FEADER	MAPA	CAPADR
174,84 €	0,00 €	0,00 €	0,00 €	0,00 €	174,84 €	148,61 €	17,15 €	9,08 €
Importe Unitario:	93,00 €	Nuevo Importe Unitario:	93,00 €					

RECINTOS PROPUESTOS

REF.	REFERENCIA SIGPAC	CULTIVO	S/R	USO SIGPAC	Sup. Dec. admisible	Sup. Campo	Sup. Determ.	Sup. Resuelta
1700000006126314	18-021-006-00002-0002	OLIVAR	S		1,88		1,88	1,88

INCIDENCIAS

INCIDENCIA DESCRIPCIÓN

452	Actividad agraria declarada en un recinto no compatible con el uso PA, PR o PS asignado en SIGPAC para ese recinto. Recinto:18-021-006-00002-00004 Cultivo:62000 PASTOS PERMANENTES DE 5 O MAS AÑOS-SIN VARIEDAD Secano USO ASIGNADO EN SIGPAC:PR
86119	Carga ganadera NO cumple con el valor mínimo de 0,2 UGM/ha. Recinto:18-021-006-00002-00004 Cultivo:62000 PASTOS PERMANENTES DE 5 O MAS AÑOS-SIN VARIEDAD Secano Carga Ganadera:0
86121	Recinto superficie forrajera que no realiza la actividad de producción de pastoreo. Recinto:18-021-006-00002-00004 Cultivo:62000 PASTOS PERMANENTES DE 5 O MAS AÑOS-SIN VARIEDAD Secano Actividad Agraria del recinto:2
86122	Recinto superficie forrajera que realiza la actividad de producción de pastoreo y no declara el o los códigos del Registro de Explotaciones Ganaderas de Andalucía, REGA. Recinto:18-021-006-00002-00004 Cultivo:62000 PASTOS PERMANENTES DE 5 O MAS AÑOS-SIN VARIEDAD Secano
86124	Recinto de forrajera para Cálculo de Carga Ganadera que No pertenece a Explotación. Recinto:18-021-006-00002-00004 Cultivo:62000 PASTOS PERMANENTES DE 5 O MAS AÑOS-SIN VARIEDAD Secano

Datos considerados para el Cálculo de la Carga Ganadera del expediente

Superficie determinada para Cálculo Carga Ganadera: 0,00 ha
Carga Ganadera del Expediente: 0,00 ugm/ha

(1) Con incidencias que retienen pago o deniegan el expediente.

(2) Se calcula sobre superficie declarada admisible.

(3) Aplicación del artículo 16 bis del RD 147/2023.

(4) Expediente con algunos recintos de pastos permanentes ubicados en espacios protegidos donde la carga ganadera mínima será 0,1 UGM/ha.

Puede verificar la integridad de una copia de este documento mediante la lectura del código QR adjunto o mediante el acceso a la dirección <https://ws050.juntadeandalucia.es/verificarFirma> indicando el código de VERIFICACIÓN

FIRMADO POR

RAQUEL MARIA ESPIN CRESPO

29/01/2025

VERIFICACIÓN

Pk2jmMURSWMFXCU9VKGJRQ2Q7H5BP3

PÁG. 1121/2713





Incidencias de carga ganadera

INCIDENCIA DESCRIPCIÓN

452	Actividad agraria declarada en un recinto no compatible con el uso PA, PR o PS asignado en SIGPAC para ese recinto. Recinto:18-021-006-00002-00004 Cultivo:62000 PASTOS PERMANENTES DE 5 O MAS AÑOS-SIN VARIEDAD Secano USO ASIGNADO EN SIGPAC:PR
86122	Recinto superficie forrajera que realiza la actividad de producción de pastoreo y no declara el o los códigos del Registro de Explotaciones Ganaderas de Andalucía, REGA. Recinto:18-021-006-00002-00004 Cultivo:62000 PASTOS PERMANENTES DE 5 O MAS AÑOS-SIN VARIEDAD Secano
86124	Recinto de forrajera para Cálculo de Carga Ganadera que No pertenece a Explotación. Recinto:18-021-006-00002-00004 Cultivo:62000 PASTOS PERMANENTES DE 5 O MAS AÑOS-SIN VARIEDAD Secano
86128	Recinto de Forrajeras que no ha contabilizado para Carga Ganadera por no tener una explotación válida para el cálculo de la Carga Ganadera Recinto:18-021-006-00002-00004 Cultivo:62 PASTOS PERMANENTES DE 5 O MAS AÑOS-
86132	Recinto superficie forrajera que no realiza la actividad de producción de pastoreo. Recinto:18-021-006-00002-00004 Cultivo:62000 PASTOS PERMANENTES DE 5 O MAS AÑOS-SIN VARIEDAD Secano

(1) Con incidencias que retienen pago o deniegan el expediente.

(2) Se calcula sobre superficie declarada admisible.

(3) Aplicación del artículo 16 bis del RD 147/2023.

(4) Expediente con algunos recintos de pastos permanentes ubicados en espacios protegidos donde la carga ganadera mínima será 0,1 UGM/ha.

Puede verificar la integridad de una copia de este documento mediante la lectura del código QR adjunto o mediante el acceso a la dirección <https://ws050.juntadeandalucia.es/verificarFirma> indicando el código de VERIFICACIÓN

FIRMADO POR	RAQUEL MARIA ESPIN CRESPO	29/01/2025
VERIFICACIÓN	Pk2jmMURSWMFXC9VKGJRQ2Q7H5BP3	PÁG. 1122/2713



**APELLIDOS Y NOMBRE / RAZÓN SOCIAL**

HERNANDEZ CASTAÑO MANUEL

NIF

****8038*

EXPEDIENTE

1203907

RESOLUCIÓN

CONCESIÓN DE LA AYUDA

DATOS DE MANTENIMIENTO UNIDADES

GRUPO DE PAGO	Sup. Dec. Admisible	Sup. Resuelta	Sobredecl.	% Sobredecl.
ZONAS DE MONTAÑA	11,67	11,67	0,00	0,00

RESUMEN DE PAGOS

	IMPORTE (Euros)			
	RESUELTO	FEADER	MAPA	CAPADR
Pago realizado	1.085,31	922,51	106,47	56,33
Pago indebido	-32,56			
TOTAL	1.052,75			

APLICACIÓN DE REDUCCIONES Y PENALIZACIONES (%)

Criterios de subvencionabilidad (1)	Presentación tardía	Omisión declaración	Condicionalidad
0,00	0,00	0,00	3,00

IMPORTE (Euros)

Calculado(2)	Reducción	Penalización	Reducción Penalización (3)	Penalización adicional	Resuelto	FEADER	MAPA	CAPADR
1.085,31 €	0,00 €	0,00 €	0,00 €	0,00 €	1.052,75 €	894,84 €	103,27 €	54,64 €
Importe Unitario:	93,00 €	Nuevo Importe Unitario:	93,00 €					

RECINTOS PROPUESTOS

REF.	REFERENCIA SIGPAC	CULTIVO	S/R	USO SIGPAC	Sup. Dec. admisible	Sup. Campo	Sup. Determ.	Sup. Resuelta
1700000007015337	18-040-012-00003-0001	ALMENDROS	S		2,07		2,07	2,07
1700000007015338	18-040-012-00002-0001	ALMENDROS	S		2,20		2,20	2,20
1700000007015339	04-083-002-00018-0001	ALMENDROS	S		4,83		4,83	4,83
1700000007015340	18-040-018-00286-0009	ALMENDROS	S		0,41		0,41	0,41
1700000007015342	04-008-001-00171-0001	ALMENDROS	S		2,16		2,16	2,16

(1) Con incidencias que retienen pago o deniegan el expediente.

(2) Se calcula sobre superficie declarada admisible.

(3) Aplicación del artículo 16 bis del RD 147/2023.

(4) Expediente con algunos recintos de pastos permanentes ubicados en espacios protegidos donde la carga ganadera mínima será 0,1 UGM/ha.

Puede verificar la integridad de una copia de este documento mediante la lectura del código QR adjunto o mediante el acceso a la dirección <https://ws050.juntadeandalucia.es/verificarFirma> indicando el código de VERIFICACIÓN

FIRMADO POR

RAQUEL MARIA ESPIN CRESPO

29/01/2025

VERIFICACIÓN

Pk2jmMURSWMFXC9VKGJQR2Q7H5BP3

PÁG. 1123/2713





INCIDENCIAS

INCIDENCIA DESCRIPCIÓN

- 86119 Carga ganadera NO cumple con el valor mínimo de 0,2 UGM/ha.
 Recinto:18-040-018-00286-00005 Cultivo:62000 PASTOS PERMANENTES DE 5 O MAS AÑOS-SIN VARIEDAD Secano Carga Ganadera:0
 Recinto:18-040-018-00286-00006 Cultivo:62000 PASTOS PERMANENTES DE 5 O MAS AÑOS-SIN VARIEDAD Secano Carga Ganadera:0
 Recinto:18-040-018-00292-00003 Cultivo:62000 PASTOS PERMANENTES DE 5 O MAS AÑOS-SIN VARIEDAD Secano Carga Ganadera:0
 Recinto:18-040-018-00293-00002 Cultivo:62000 PASTOS PERMANENTES DE 5 O MAS AÑOS-SIN VARIEDAD Secano Carga Ganadera:0
 Recinto:18-040-018-00297-00016 Cultivo:62000 PASTOS PERMANENTES DE 5 O MAS AÑOS-SIN VARIEDAD Secano Carga Ganadera:0
- 86121 Recinto superficie forrajera que no realiza la actividad de producción de pastoreo.
 Recinto:18-040-018-00286-00005 Cultivo:62000 PASTOS PERMANENTES DE 5 O MAS AÑOS-SIN VARIEDAD Secano Actividad Agraria del recinto:5
 Recinto:18-040-018-00286-00006 Cultivo:62000 PASTOS PERMANENTES DE 5 O MAS AÑOS-SIN VARIEDAD Secano Actividad Agraria del recinto:5
 Recinto:18-040-018-00292-00003 Cultivo:62000 PASTOS PERMANENTES DE 5 O MAS AÑOS-SIN VARIEDAD Secano Actividad Agraria del recinto:5
 Recinto:18-040-018-00293-00002 Cultivo:62000 PASTOS PERMANENTES DE 5 O MAS AÑOS-SIN VARIEDAD Secano Actividad Agraria del recinto:5
 Recinto:18-040-018-00297-00016 Cultivo:62000 PASTOS PERMANENTES DE 5 O MAS AÑOS-SIN VARIEDAD Secano Actividad Agraria del recinto:5
- 86122 Recinto superficie forrajera que realiza la actividad de producción de pastoreo y no declara el o los códigos del Registro de Explotaciones Ganaderas de Andalucía, REGA.
 Recinto:18-040-018-00286-00005 Cultivo:62000 PASTOS PERMANENTES DE 5 O MAS AÑOS-SIN VARIEDAD Secano
 Recinto:18-040-018-00286-00006 Cultivo:62000 PASTOS PERMANENTES DE 5 O MAS AÑOS-SIN VARIEDAD Secano
 Recinto:18-040-018-00292-00003 Cultivo:62000 PASTOS PERMANENTES DE 5 O MAS AÑOS-SIN VARIEDAD Secano
 Recinto:18-040-018-00293-00002 Cultivo:62000 PASTOS PERMANENTES DE 5 O MAS AÑOS-SIN VARIEDAD Secano
 Recinto:18-040-018-00297-00016 Cultivo:62000 PASTOS PERMANENTES DE 5 O MAS AÑOS-SIN VARIEDAD Secano
- 86124 Recinto de forrajera para Cálculo de Carga Ganadera que No pertenece a Explotación.
 Recinto:18-040-018-00286-00005 Cultivo:62000 PASTOS PERMANENTES DE 5 O MAS AÑOS-SIN VARIEDAD Secano
 Recinto:18-040-018-00286-00006 Cultivo:62000 PASTOS PERMANENTES DE 5 O MAS AÑOS-SIN VARIEDAD Secano
 Recinto:18-040-018-00292-00003 Cultivo:62000 PASTOS PERMANENTES DE 5 O MAS AÑOS-SIN VARIEDAD Secano
 Recinto:18-040-018-00293-00002 Cultivo:62000 PASTOS PERMANENTES DE 5 O MAS AÑOS-SIN VARIEDAD Secano
 Recinto:18-040-018-00297-00016 Cultivo:62000 PASTOS PERMANENTES DE 5 O MAS AÑOS-SIN VARIEDAD Secano

Datos considerados para el Cálculo de la Carga Ganadera del expediente

Superficie determinada para Cálculo Carga Ganadera: 0,00 ha
 Carga Ganadera del Expediente: 0,00 ugm/ha

Incidenias de carga ganadera

INCIDENCIA DESCRIPCIÓN

- 86122 Recinto superficie forrajera que realiza la actividad de producción de pastoreo y no declara el o los códigos del Registro de Explotaciones Ganaderas de Andalucía, REGA.
 Recinto:18-040-018-00286-00006 Cultivo:62000 PASTOS PERMANENTES DE 5 O MAS AÑOS-SIN VARIEDAD Secano
 Recinto:18-040-018-00293-00002 Cultivo:62000 PASTOS PERMANENTES DE 5 O MAS AÑOS-SIN VARIEDAD Secano
 Recinto:18-040-018-00292-00003 Cultivo:62000 PASTOS PERMANENTES DE 5 O MAS AÑOS-SIN VARIEDAD Secano
 Recinto:18-040-018-00297-00016 Cultivo:62000 PASTOS PERMANENTES DE 5 O MAS AÑOS-SIN VARIEDAD Secano
 Recinto:18-040-018-00286-00005 Cultivo:62000 PASTOS PERMANENTES DE 5 O MAS AÑOS-SIN VARIEDAD Secano
- 86124 Recinto de forrajera para Cálculo de Carga Ganadera que No pertenece a Explotación.
 Recinto:18-040-018-00286-00006 Cultivo:62000 PASTOS PERMANENTES DE 5 O MAS AÑOS-SIN VARIEDAD Secano
 Recinto:18-040-018-00293-00002 Cultivo:62000 PASTOS PERMANENTES DE 5 O MAS AÑOS-SIN VARIEDAD Secano
 Recinto:18-040-018-00292-00003 Cultivo:62000 PASTOS PERMANENTES DE 5 O MAS AÑOS-SIN VARIEDAD Secano
 Recinto:18-040-018-00297-00016 Cultivo:62000 PASTOS PERMANENTES DE 5 O MAS AÑOS-SIN VARIEDAD Secano
 Recinto:18-040-018-00286-00005 Cultivo:62000 PASTOS PERMANENTES DE 5 O MAS AÑOS-SIN VARIEDAD Secano
- 86128 Recinto de Forrajeras que no ha contabilizado para Carga Ganadera por no tener una explotación válida para el cálculo de la Carga Ganadera
 Recinto:04-008-004-00130-00002 Cultivo:62 PASTOS PERMANENTES DE 5 O MAS AÑOS-

(1) Con incidencias que retienen pago o deniegan el expediente.
 (2) Se calcula sobre superficie declarada admisible.
 (3) Aplicación del artículo 16 bis del RD 147/2023.
 (4) Expediente con algunos recintos de pastos permanentes ubicados en espacios protegidos donde la carga ganadera mínima será 0,1 UGM/ha.

Puede verificar la integridad de una copia de este documento mediante la lectura del código QR adjunto o mediante el acceso a la dirección <https://ws050.juntadeandalucia.es/verificarFirma> indicando el código de VERIFICACIÓN

FIRMADO POR	RAQUEL MARIA ESPIN CRESPO	29/01/2025
VERIFICACIÓN	Pk2jmMURSWMFXCU9VKGJQRQ2Q7H5BP3	PÁG. 1124/2713





- Recinto:04-083-002-00018-00002 Cultivo:62 PASTOS PERMANENTES DE 5 O MAS AÑOS-
- Recinto:04-083-002-00018-00002 Cultivo:62 PASTOS PERMANENTES DE 5 O MAS AÑOS-
- Recinto:18-040-018-00292-00002 Cultivo:62 PASTOS PERMANENTES DE 5 O MAS AÑOS-
- Recinto:18-040-018-00286-00006 Cultivo:62 PASTOS PERMANENTES DE 5 O MAS AÑOS-
- Recinto:18-040-018-00293-00002 Cultivo:62 PASTOS PERMANENTES DE 5 O MAS AÑOS-
- Recinto:18-040-018-00292-00003 Cultivo:62 PASTOS PERMANENTES DE 5 O MAS AÑOS-
- Recinto:18-040-018-00297-00016 Cultivo:62 PASTOS PERMANENTES DE 5 O MAS AÑOS-
- Recinto:18-040-018-00296-00002 Cultivo:62 PASTOS PERMANENTES DE 5 O MAS AÑOS-
- Recinto:18-040-018-00286-00005 Cultivo:62 PASTOS PERMANENTES DE 5 O MAS AÑOS-
- 86132 Recinto superficie forrajera que no realiza la actividad de producción de pastoreo.
 - Recinto:18-040-018-00286-00006 Cultivo:62000 PASTOS PERMANENTES DE 5 O MAS AÑOS-SIN VARIEDAD Secano
 - Recinto:18-040-018-00293-00002 Cultivo:62000 PASTOS PERMANENTES DE 5 O MAS AÑOS-SIN VARIEDAD Secano
 - Recinto:18-040-018-00292-00003 Cultivo:62000 PASTOS PERMANENTES DE 5 O MAS AÑOS-SIN VARIEDAD Secano
 - Recinto:18-040-018-00297-00016 Cultivo:62000 PASTOS PERMANENTES DE 5 O MAS AÑOS-SIN VARIEDAD Secano
 - Recinto:18-040-018-00286-00005 Cultivo:62000 PASTOS PERMANENTES DE 5 O MAS AÑOS-SIN VARIEDAD Secano
- 86133 Recinto de forrajera No solicitado para Cálculo de Carga Ganadera que No pertenece a Explotación.
 - Recinto:04-008-004-00130-00002 Cultivo:62000 PASTOS PERMANENTES DE 5 O MAS AÑOS-SIN VARIEDAD Secano
 - Recinto:04-083-002-00018-00002 Cultivo:62000 PASTOS PERMANENTES DE 5 O MAS AÑOS-SIN VARIEDAD Secano
 - Recinto:04-083-002-00018-00002 Cultivo:62000 PASTOS PERMANENTES DE 5 O MAS AÑOS-SIN VARIEDAD Secano
 - Recinto:18-040-018-00292-00002 Cultivo:62000 PASTOS PERMANENTES DE 5 O MAS AÑOS-SIN VARIEDAD Secano
 - Recinto:18-040-018-00296-00002 Cultivo:62000 PASTOS PERMANENTES DE 5 O MAS AÑOS-SIN VARIEDAD Secano

(1) Con incidencias que retienen pago o deniegan el expediente.
 (2) Se calcula sobre superficie declarada admisible.
 (3) Aplicación del artículo 16 bis del RD 147/2023.
 (4) Expediente con algunos recintos de pastos permanentes ubicados en espacios protegidos donde la carga ganadera mínima será 0,1 UGM/ha.

Puede verificar la integridad de una copia de este documento mediante la lectura del código QR adjunto o mediante el acceso a la dirección <https://ws050.juntadeandalucia.es/verificarFirma> indicando el código de VERIFICACIÓN

FIRMADO POR	RAQUEL MARIA ESPIN CRESPO	29/01/2025	
VERIFICACIÓN	Pk2jmMURSWMFXCU9VKGJRQ2Q7H5BP3	PÁG. 1125/2713	



APELLIDOS Y NOMBRE / RAZÓN SOCIAL

HERNANDEZ GONZALEZ MELODI

NIF

****7034*

EXPEDIENTE

1262991

RESOLUCIÓN

CONCESIÓN DE LA AYUDA

DATOS DE MANTENIMIENTO UNIDADES

GRUPO DE PAGO	Sup. Dec. Admisible	Sup. Resuelta	Sobredecl.	% Sobredecl.
ZONAS DE MONTAÑA	1,24	1,24	0,00	0,00

RESUMEN DE PAGOS

	IMPORTE (Euros)			
	RESUELTO	FEADER	MAPA	CAPADR
Pago realizado	115,32	98,02	11,31	5,99

APLICACIÓN DE REDUCCIONES Y PENALIZACIONES (%)

Criterios de subvencionabilidad (1)	Presentación tardía	Omisión declaración	Condicionalidad
0,00	0,00	0,00	0,00

IMPORTE (Euros)

Calculado(2)	Reducción	Penalización	Reducción Penalización (3)	Penalización adicional	Resuelto	FEADER	MAPA	CAPADR
115,32 €	0,00 €	0,00 €	0,00 €	0,00 €	115,32 €	98,02 €	11,31 €	5,99 €
Importe Unitario:	93,00 €	Nuevo Importe Unitario:	93,00 €					

RECINTOS PROPUESTOS

REF.	REFERENCIA SIGPAC	CULTIVO	S/R	USO SIGPAC	Sup. Dec. admisible	Sup. Campo	Sup. Determ.	Sup. Resuelta
5296196	18-057-049-00046-0001	ALMENDROS	S		1,24		1,24	1,24

INCIDENCIAS

INCIDENCIA DESCRIPCIÓN

86119	Carga ganadera NO cumple con el valor mínimo de 0,2 UGM/ha. Recinto:18-057-041-00122-00007 Cultivo:62000 PASTOS PERMANENTES DE 5 O MAS AÑOS-SIN VARIEDAD Secano Carga Ganadera:0,11 Recinto:18-057-041-00122-00015 Cultivo:62000 PASTOS PERMANENTES DE 5 O MAS AÑOS-SIN VARIEDAD Secano Carga Ganadera:0,11 Recinto:18-057-041-00122-00023 Cultivo:62000 PASTOS PERMANENTES DE 5 O MAS AÑOS-SIN VARIEDAD Secano Carga Ganadera:0,11 Recinto:18-057-058-00250-00005 Cultivo:62000 PASTOS PERMANENTES DE 5 O MAS AÑOS-SIN VARIEDAD Secano Carga Ganadera:0,11
-------	---

(1) Con incidencias que retienen pago o deniegan el expediente.

(2) Se calcula sobre superficie declarada admisible.

(3) Aplicación del artículo 16 bis del RD 147/2023.

(4) Expediente con algunos recintos de pastos permanentes ubicados en espacios protegidos donde la carga ganadera mínima será 0,1 UGM/ha.

Puede verificar la integridad de una copia de este documento mediante la lectura del código QR adjunto o mediante el acceso a la dirección <https://ws050.juntadeandalucia.es/verificarFirma> indicando el código de VERIFICACIÓN

FIRMADO POR	RAQUEL MARIA ESPIN CRESPO	29/01/2025	
VERIFICACIÓN	Pk2jmMURSWMFXCU9VKGJRQ2Q7H5BP3	PÁG. 1126/2713	

**Datos considerados para el Cálculo de la Carga Ganadera del expediente**

Superficie determinada para Cálculo Carga Ganadera: 150,53 ha

Carga Ganadera del Expediente: 0,11 ugm/ha

Explotación	Especie	Ugm Calculada para CG
ES180560000156	CAPRINA	13,09
ES180560000156	OVINA	4,16

Recintos Determinados para el Cálculo de Garga Ganadera

REF.	REFERENCIA SIGPAC	CULTIVO	DESCRIPCIÓN CULTIVO	S/R	SUP. RESUELTA (ha)
5236931	18-057-041-00122-00007	62000	PASTOS PERMANENTES DE 5 O MAS AÑOS-SIN VARIEDAD	S	135,18
5236933	18-057-041-00122-00015	62000	PASTOS PERMANENTES DE 5 O MAS AÑOS-SIN VARIEDAD	S	0,02
5236934	18-057-041-00122-00023	62000	PASTOS PERMANENTES DE 5 O MAS AÑOS-SIN VARIEDAD	S	3,21
5300491	18-057-058-00250-00005	62000	PASTOS PERMANENTES DE 5 O MAS AÑOS-SIN VARIEDAD	S	12,12

(1) Con incidencias que retienen pago o deniegan el expediente.

(2) Se calcula sobre superficie declarada admisible.

(3) Aplicación del artículo 16 bis del RD 147/2023.

(4) Expediente con algunos recintos de pastos permanentes ubicados en espacios protegidos donde la carga ganadera mínima será 0,1 UGM/ha.

Puede verificar la integridad de una copia de este documento mediante la lectura del código QR adjunto o mediante el acceso a la dirección <https://ws050.juntadeandalucia.es/verificarFirma> indicando el código de VERIFICACIÓN

FIRMADO POR

RAQUEL MARIA ESPIN CRESPO

29/01/2025

VERIFICACIÓN

Pk2jmMURSWMFXCU9VKGJRQ2Q7H5BP3

PÁG. 1127/2713





APELLIDOS Y NOMBRE / RAZÓN SOCIAL

HERNANDEZ VICO MOISES

NIF

****6445*

EXPEDIENTE

1112195

RESOLUCIÓN

CONCESIÓN DE LA AYUDA

DATOS DE MANTENIMIENTO UNIDADES

GRUPO DE PAGO	Sup. Dec. Admisible	Sup. Resuelta	Sobredecl.	% Sobredecl.
ZONAS DE MONTAÑA	219,23	218,78	0,45	0,21

RESUMEN DE PAGOS

	IMPORTE (Euros)			
	RESUELTO	FEADER	MAPA	CAPADR
Pago realizado	2.021,38	1.718,17	198,30	104,91

APLICACIÓN DE REDUCCIONES Y PENALIZACIONES (%)

Criterios de subvencionabilidad (1)	Presentación tardía	Omisión declaración	Condicionabilidad
0,00	0,00	1,00	0,00

IMPORTE (Euros)

Calculado(2)	Reducción	Penalización	Reducción Penalización (3)	Penalización adicional	Resuelto	FEADER	MAPA	CAPADR
2.046,00 €	4,20 €	0,00 €	0,00 €	0,00 €	2.021,38 €	1.718,17 €	198,30 €	104,91 €
Importe Unitario:	93,00 €	Nuevo Importe Unitario:	9,33 €					

(1) Con incidencias que retienen pago o deniegan el expediente.

(2) Se calcula sobre superficie declarada admisible.

(3) Aplicación del artículo 16 bis del RD 147/2023.

(4) Expediente con algunos recintos de pastos permanentes ubicados en espacios protegidos donde la carga ganadera mínima será 0,1 UGM/ha.

Puede verificar la integridad de una copia de este documento mediante la lectura del código QR adjunto o mediante el acceso a la dirección <https://ws050.juntadeandalucia.es/verificarFirma> indicando el código de VERIFICACIÓN

FIRMADO POR	RAQUEL MARIA ESPIN CRESPO	29/01/2025	
VERIFICACIÓN	Pk2jmMURSWMFXCU9VKGJRQ2Q7H5BP3	PÁG. 1128/2713	



RECINTOS PROPUESTOS

REF.	REFERENCIA SIGPAC	CULTIVO	S/R	USO SIGPAC	Sup. Dec. admisible	Sup. Campo	Sup. Determ.	Sup. Resuelta
-1569138	18-040-017-00095-0003	ALMENDROS	R		0,02		0,02	0,00
-1569137	18-040-017-00095-0004	ALMENDROS	R		0,04		0,04	0,00
-1566263	18-040-017-00096-0001	BRÓCOLI	R		1,13		1,13	1,13
-1565963	18-040-019-00238-0001	BARBECHO TRADICIONAL	S		1,72		1,72	1,72
-1401169	18-040-015-00169-0017	ALMENDROS	R		1,06		1,06	1,06
-1277704	18-040-019-00063-0001	BARBECHO TRADICIONAL	S		1,69		1,69	1,69
-1236088	18-040-018-00221-0008	BRÓCOLI	R		3,05		3,05	3,05
-1236080	18-040-018-00221-0008	BARBECHO TRADICIONAL	R		0,33		0,33	0,33
-975532	18-040-018-00221-0032	BRÓCOLI	R		1,43		1,43	1,43
-975530	18-040-018-00221-0030	BRÓCOLI	R		1,84		1,84	1,84
-716887	18-040-018-00010-0009	ALMENDROS	R		0,32		0,32	0,32
-498539	18-040-019-00125-0005	CEBADA	R		0,22		0,22	0,22
-498469	18-040-018-00221-0008	ALCACHOFA	R		2,09		2,09	2,09
-498450	18-040-018-00014-0003	ALCACHOFA	R		0,26		0,26	0,26
-498443	18-040-018-00013-0005	ALCACHOFA	R		0,12		0,12	0,12
-498426	18-040-018-00011-0003	ALCACHOFA	R		0,06		0,06	0,06
-498411	18-040-018-00010-0002	ALCACHOFA	R		2,06		2,06	2,06
-498392	18-040-017-00103-0002	ALCACHOFA	R		0,91		0,91	0,91
-498383	18-040-017-00102-0001	ALCACHOFA	R		0,49		0,49	0,49
-498373	18-040-017-00101-0002	BRÓCOLI	R		0,53		0,53	0,53
-498346	18-040-017-00096-0004	ALMENDROS	R		0,06		0,06	0,06
-498323	18-040-017-00096-0001	ALCACHOFA	R		1,41		1,41	1,41
-498302	18-040-015-00169-0010	BRÓCOLI	R		2,07		2,07	2,07
-498200	18-040-018-00025-0001	BRÓCOLI	R		0,14		0,14	0,14
-498003	18-040-015-00091-0001	BARBECHO TRADICIONAL	S		1,24		1,24	1,24
-80481	18-040-017-00110-0001	TOMATE	R		0,55		0,55	0,48
-79980	18-040-018-00221-0027	CEBADA	S		0,01		0,01	0,01
-79973	18-040-018-00221-0021	BARBECHO TRADICIONAL	S		0,02		0,02	0,02
-79972	18-040-018-00221-0020	BARBECHO TRADICIONAL	S		0,06		0,06	0,06
4125739	18-040-018-00221-0005	BARBECHO TRADICIONAL	S		0,50		0,50	0,50
4125740	18-040-018-00221-0009	BARBECHO TRADICIONAL	S		2,58		2,58	2,58
4125741	18-040-018-00221-0010	CEBADA	S		3,32		3,32	3,32
4604410	18-040-015-00090-0001	BARBECHO TRADICIONAL	S		0,42		0,42	0,42
5500949	18-040-019-00064-0001	BARBECHO TRADICIONAL	S		0,24		0,24	0,24
6854932	18-040-018-00055-0001	MEZCLA AVENA-CEBADA	R		0,10		0,10	0,00
6854978	04-008-003-00032-0001	BARBECHO TRADICIONAL	S		1,53		1,53	1,53
6854985	04-083-002-00100-0001	CEBADA	S		2,60		2,60	2,60
6854991	04-083-002-00069-0001	CEBADA	S		1,35		1,35	1,35
6854993	04-008-001-00176-0001	BARBECHO TRADICIONAL	S		1,43		1,43	1,43
6854994	04-008-001-00215-0001	BARBECHO TRADICIONAL	S		1,45		1,45	1,45
6854996	04-008-002-00076-0003	CEBADA	S		5,29		5,29	5,27
6854999	18-040-018-00262-0001	BARBECHO TRADICIONAL	S		4,68		4,68	4,68
6855002	18-040-018-00263-0001	BARBECHO TRADICIONAL	S		2,52		2,52	2,52
6855003	18-040-011-00099-0001	BARBECHO TRADICIONAL	S		1,85		1,85	1,85
6855006	18-040-017-00038-0001	CEBADA	S		4,71		4,71	4,71
6855010	18-040-014-00166-0001	BARBECHO TRADICIONAL	S		3,17		3,17	3,17
6855011	18-040-017-00048-0001	CEBADA	S		8,79		8,79	8,79
6855013	18-040-013-00151-0001	CEBADA	S		1,15		1,15	1,15
6855014	18-040-012-00025-0001	CEBADA	S		1,73		1,73	1,73
6855016	18-040-016-00147-0001	CEBADA	S		2,36		2,36	2,36
6855019	04-008-002-00079-0006	CEBADA	S		1,69		1,69	1,67
6855023	04-008-002-00080-0001	CEBADA	S		1,45		1,45	1,45

(1) Con incidencias que retienen pago o deniegan el expediente.

(2) Se calcula sobre superficie declarada admisible.

(3) Aplicación del artículo 16 bis del RD 147/2023.

(4) Expediente con algunos recintos de pastos permanentes ubicados en espacios protegidos donde la carga ganadera mínima será 0,1 UGM/ha.

Puede verificar la integridad de una copia de este documento mediante la lectura del código QR adjunto o mediante el acceso a la dirección <https://ws050.juntadeandalucia.es/verificarFirma> indicando el código de VERIFICACIÓN

FIRMADO POR

RAQUEL MARIA ESPIN CRESPO

29/01/2025

VERIFICACIÓN

Pk2jmMURSWMFXCU9VKGJRQ2Q7H5BP3

PÁG. 1129/2713





RECINTOS PROPUESTOS

REF.	REFERENCIA SIGPAC	CULTIVO	S/R	USO SIGPAC	Sup. Dec. admisible	Sup. Campo	Sup. Determ.	Sup. Resuelta
6855026	04-008-001-00145-0001	CEBADA	S		0,91		0,91	0,91
6855027	04-008-001-00144-0001	CEBADA	S		0,91		0,91	0,91
6855029	04-008-001-00143-0001	CEBADA	S		0,60		0,60	0,60
6855034	18-040-016-00105-0001	CEBADA	S		1,94		1,94	1,94
6855036	18-040-007-00380-0001	BARBECHO TRADICIONAL	S		0,87		0,87	0,87
6855039	18-040-007-00381-0001	BARBECHO TRADICIONAL	S		1,38		1,38	1,38
6855042	18-040-007-00390-0001	BARBECHO TRADICIONAL	S		0,59		0,59	0,59
6855043	18-040-032-00144-0001	BARBECHO TRADICIONAL	S		0,10		0,10	0,00
6855053	18-040-032-00144-0002	BARBECHO TRADICIONAL	R		0,05		0,05	0,00
6855054	18-040-032-00144-0003	BARBECHO TRADICIONAL	S		4,64		4,64	4,64
6855126	18-040-015-00171-0003	ALMENDROS	S		0,31		0,31	0,31
1700000005372163	18-040-018-00270-0001	ALMENDROS	S		3,38		3,38	3,38
1700000005372164	18-040-019-00097-0001	BARBECHO TRADICIONAL	S		3,74		3,74	3,74
1700000005372165	18-040-017-00093-0004	ALMENDROS	R		0,08		0,08	0,08
1700000005372166	18-040-017-00094-0002	ALMENDROS	R		0,10		0,10	0,10
1700000005372167	18-040-017-00023-0001	CEBADA	S		5,05		5,05	5,05
1700000005372168	18-040-017-00082-0001	OLIVAR	R		0,11		0,11	0,11
1700000005372169	18-040-018-00275-0002	CEBADA	S		1,25		1,25	1,25
1700000005372170	18-040-018-00276-0002	CEBADA	S		0,99		0,99	0,99
1700000005372171	18-040-018-00235-0001	CEBADA	S		0,87		0,87	0,87
1700000005372172	18-040-017-00059-0001	CEBADA	S		8,08		8,08	8,08
1700000005372174	18-040-015-00169-0014	ALMENDROS	R		0,30		0,30	0,30
1700000005372178	18-040-019-00090-0001	BARBECHO TRADICIONAL	S		6,94		6,94	6,94
1700000005372179	18-040-017-00080-0002	OLIVAR	S		0,16		0,16	0,16
1700000005372180	18-040-018-00271-0001	ALMENDROS	S		6,14		6,14	6,14
1700000005372185	18-040-017-00105-0001	BRÓCOLI	R		0,41		0,41	0,41
1700000005372189	18-040-015-00115-0002	BARBECHO TRADICIONAL	S		6,75		6,75	6,75
1700000005372192	18-040-018-00283-0002	CEBADA	S		0,28		0,28	0,28
1700000005372195	18-040-017-00067-0001	BARBECHO TRADICIONAL	S		1,23		1,23	1,23
1700000005372197	18-040-017-00079-0001	BRÓCOLI	R		0,29		0,29	0,29
1700000005372198	18-040-017-00081-0001	BRÓCOLI	R		0,33		0,33	0,33
1700000005372199	18-040-017-00082-0002	BRÓCOLI	R		0,33		0,33	0,33
1700000005372201	18-040-018-00282-0005	CEBADA	S		0,49		0,49	0,49
1700000005372203	18-040-015-00169-0016	ALMENDROS	R		0,10		0,10	0,10
1700000005372210	18-040-018-00254-0001	CEBADA	S		1,93		1,93	1,93
1700000005372211	18-040-018-00279-0003	CEBADA	S		2,58		2,58	2,58
1700000005372212	18-040-018-00291-0001	CEBADA	S		1,81		1,81	1,81
1700000005372218	18-040-017-00069-0001	BARBECHO TRADICIONAL	S		1,34		1,34	1,34
1700000005372219	18-040-017-00055-0001	CEBADA	S		7,30		7,30	7,30
1700000005372220	18-040-017-00056-0001	CEBADA	S		3,68		3,68	3,68
1700000005372223	18-040-018-00222-0002	CEBADA	S		0,67		0,67	0,67
1700000005372225	18-040-018-00010-0007	OLIVAR	R		0,25		0,25	0,25
1700000005372226	18-040-018-00221-0007	CEBADA	S		1,38		1,38	1,38
1700000005372228	18-040-017-00062-0001	CEBADA	S		4,01		4,01	4,01
1700000005372229	18-040-018-00236-0001	CEBADA	S		1,21		1,21	1,21
1700000005372230	18-040-017-00093-0003	ALCACHOFA	R		0,34		0,34	0,34
1700000005372231	18-040-017-00094-0005	ALCACHOFA	R		0,41		0,41	0,41
1700000005372232	18-040-017-00095-0005	ALCACHOFA	R		0,34		0,34	0,34
1700000005372238	18-040-017-00104-0001	ALCACHOFA	R		0,41		0,41	0,41
1700000005372241	18-040-017-00085-0003	BRÓCOLI	R		0,29		0,29	0,29
1700000005372244	18-040-018-00283-0001	CEBADA	S		4,22		4,22	4,22
1700000005372245	18-040-018-00282-0001	CEBADA	S		1,73		1,73	1,73

(1) Con incidencias que retienen pago o deniegan el expediente.
 (2) Se calcula sobre superficie declarada admisible.
 (3) Aplicación del artículo 16 bis del RD 147/2023.
 (4) Expediente con algunos recintos de pastos permanentes ubicados en espacios protegidos donde la carga ganadera mínima será 0,1 UGM/ha.

Puede verificar la integridad de una copia de este documento mediante la lectura del código QR adjunto o mediante el acceso a la dirección https://ws050.juntadeandalucia.es/verificarFirma indicando el código de VERIFICACIÓN			
FIRMADO POR	RAQUEL MARIA ESPIN CRESPO	29/01/2025	
VERIFICACIÓN	Pk2jmMURSWMFXCU9VKGJRQ2Q7H5BP3	PÁG. 1130/2713	



RECINTOS PROPUESTOS

REF.	REFERENCIA SIGPAC	CULTIVO	S/R	USO SIGPAC	Sup. Dec. admisible	Sup. Campo	Sup. Determ.	Sup. Resuelta
170000005372247	18-040-018-00012-0001	ALCACHOFA	R		0,10		0,10	0,10
170000005372248	18-040-018-00207-0001	BARBECHO TRADICIONAL	R		0,19		0,19	0,19
170000005372250	18-040-018-00226-0001	BARBECHO TRADICIONAL	S		0,43		0,43	0,43
170000005372253	18-040-017-00106-0001	BRÓCOLI	R		0,93		0,93	0,93
170000005372254	18-040-017-00109-0001	BRÓCOLI	R		0,15		0,15	0,15
170000005372262	18-040-018-00252-0002	BARBECHO TRADICIONAL	S		1,79		1,79	1,79
170000005372263	18-040-018-00253-0001	BARBECHO TRADICIONAL	S		1,59		1,59	1,59
170000005372264	18-040-018-00223-0001	BARBECHO TRADICIONAL	S		7,45		7,45	7,45
170000005372265	18-040-019-00120-0002	BARBECHO TRADICIONAL	S		2,69		2,69	2,69
170000005372266	18-040-018-00221-0006	BARBECHO TRADICIONAL	S		0,73		0,73	0,73
170000005372269	18-040-019-00121-0002	BARBECHO TRADICIONAL	S		1,09		1,09	1,09
170000005372270	18-040-021-00345-0001	BARBECHO TRADICIONAL	S		3,13		3,13	3,13
170000005372271	18-040-017-00063-0001	CEBADA	S		7,61		7,61	7,61
170000005372273	18-040-018-00224-0001	BARBECHO TRADICIONAL	S		4,36		4,36	4,36
170000005372276	18-040-017-00046-0001	CEBADA	S		2,58		2,58	2,55
170000005372277	18-040-017-00111-0001	CEBADA	S		0,20		0,20	0,20
170000005372278	18-040-017-00066-0003	BARBECHO TRADICIONAL	S		6,78		6,78	6,78
170000005372279	18-040-017-00112-0001	BARBECHO TRADICIONAL	S		1,20		1,20	1,20
170000005372281	18-040-018-00026-0001	BRÓCOLI	R		0,26		0,26	0,26
170000005372283	18-040-018-00024-0001	BRÓCOLI	R		0,31		0,31	0,31
170000005372288	18-040-015-00157-0001	BARBECHO TRADICIONAL	S		2,22		2,22	2,22

INCIDENCIAS

INCIDENCIA DESCRIPCIÓN

- 219 Superficie bruta de cruce en un recinto en una misma solicitud supera superficie total que el SIGPAC establece para él.
Recinto:04-008-002-00079-00006 Cultivo:5000 CEBADA-SIN VARIEDAD Secano Suma de superficies declaradas para este recinto por el solicitante (Áreas):169 Superficie SIGPAC total para el recinto (Áreas):167 Exceso de superficie declarada (Hectáreas):0,02
Recinto:18-040-017-00095-00004 Cultivo:104023 ALMENDROS-LAURANNE Regadío Suma de superficies declaradas para este recinto por el solicitante (Áreas):4 Superficie SIGPAC total para el recinto (Áreas):2 Exceso de superficie declarada (Hectáreas):0,02
- 256 Solicitud con recintos no declarados en campaña actual con una reducción por omisión de superficie superior al 3%
CÓDIGO PARA EL PORCENTAJE DE REDUCCIÓN POR OMISIÓN QUE CORRESPONDE A LA SOLICITUD:1
- 3790 Recinto declarado inactivo
Recinto:18-040-017-00095-00003 Cultivo: -
Recinto:18-040-017-00095-00004 Cultivo: -
Recinto:18-040-018-00055-00001 Cultivo: -
Recinto:18-040-032-00144-00001 Cultivo: -
Recinto:18-040-032-00144-00002 Cultivo: -
- 4272 Verifica que las líneas de declaración de las Solicitudes Únicas no tienen solapes con la capa de Retroactividad Gráfica (ambas de la misma campaña) a nivel de expediente/línea de declaración gráfica de la solicitud.
Recinto:04-008-002-00076-00003 Cultivo: - Agregado de la referencia del recinto.:0 Zona de la referencia del recinto.:0 Superficie solapada.:0,02 Id. Incid.:100417634
Recinto:18-040-017-00046-00001 Cultivo: - Agregado de la referencia del recinto.:0 Zona de la referencia del recinto.:0 Superficie solapada.:0,03 Id. Incid.:100417635
Recinto:18-040-017-00110-00001 Cultivo: - Agregado de la referencia del recinto.:0 Zona de la referencia del recinto.:0 Superficie solapada.:0,07 Id. Incid.:100417633
- 86119 Carga ganadera NO cumple con el valor mínimo de 0,2 UGM/ha.
Recinto:18-040-015-00169-00008 Cultivo:62000 PASTOS PERMANENTES DE 5 O MAS AÑOS-SIN VARIEDAD Secano Carga Ganadera:0
Recinto:18-040-015-00169-00015 Cultivo:62000 PASTOS PERMANENTES DE 5 O MAS AÑOS-SIN VARIEDAD Secano Carga Ganadera:0
Recinto:18-040-017-00059-00002 Cultivo:62000 PASTOS PERMANENTES DE 5 O MAS AÑOS-SIN VARIEDAD Secano Carga Ganadera:0
Recinto:18-040-018-00221-00011 Cultivo:62000 PASTOS PERMANENTES DE 5 O MAS AÑOS-SIN VARIEDAD Secano Carga Ganadera:0
Recinto:18-040-018-00221-00018 Cultivo:62000 PASTOS PERMANENTES DE 5 O MAS AÑOS-SIN VARIEDAD Secano Carga Ganadera:0
Recinto:18-040-018-00252-00001 Cultivo:62000 PASTOS PERMANENTES DE 5 O MAS AÑOS-SIN VARIEDAD Secano Carga Ganadera:0

(1) Con incidencias que retienen pago o deniegan el expediente.

(2) Se calcula sobre superficie declarada admisible.

(3) Aplicación del artículo 16 bis del RD 147/2023.

(4) Expediente con algunos recintos de pastos permanentes ubicados en espacios protegidos donde la carga ganadera mínima será 0,1 UGM/ha.

Puede verificar la integridad de una copia de este documento mediante la lectura del código QR adjunto o mediante el acceso a la dirección <https://ws050.juntadeandalucia.es/verificarFirma> indicando el código de VERIFICACIÓN

FIRMADO POR

RAQUEL MARIA ESPIN CRESPO

29/01/2025

VERIFICACIÓN

Pk2jmMURSWMFXCU9VKGJRQ2Q7H5BP3

PÁG. 1131/2713





INCIDENCIAS

INCIDENCIA DESCRIPCIÓN

	Ganadera:0			
	Recinto:18-040-018-00253-00002	Cultivo:62000	PASTOS PERMANENTES DE 5 O MAS AÑOS-SIN VARIEDAD	Secano Carga Ganadera:0
	Recinto:18-040-018-00254-00002	Cultivo:62000	PASTOS PERMANENTES DE 5 O MAS AÑOS-SIN VARIEDAD	Secano Carga Ganadera:0
	Recinto:18-040-018-00254-00004	Cultivo:62000	PASTOS PERMANENTES DE 5 O MAS AÑOS-SIN VARIEDAD	Secano Carga Ganadera:0
	Recinto:18-040-018-00271-00002	Cultivo:62000	PASTOS PERMANENTES DE 5 O MAS AÑOS-SIN VARIEDAD	Secano Carga Ganadera:0
	Recinto:18-040-018-00275-00001	Cultivo:62000	PASTOS PERMANENTES DE 5 O MAS AÑOS-SIN VARIEDAD	Secano Carga Ganadera:0
	Recinto:18-040-018-00276-00001	Cultivo:62000	PASTOS PERMANENTES DE 5 O MAS AÑOS-SIN VARIEDAD	Secano Carga Ganadera:0
	Recinto:18-040-018-00282-00002	Cultivo:62000	PASTOS PERMANENTES DE 5 O MAS AÑOS-SIN VARIEDAD	Secano Carga Ganadera:0
	Recinto:18-040-018-00282-00003	Cultivo:62000	PASTOS PERMANENTES DE 5 O MAS AÑOS-SIN VARIEDAD	Secano Carga Ganadera:0
	Recinto:18-040-018-00282-00004	Cultivo:62000	PASTOS PERMANENTES DE 5 O MAS AÑOS-SIN VARIEDAD	Secano Carga Ganadera:0
	Recinto:18-040-018-00282-00006	Cultivo:62000	PASTOS PERMANENTES DE 5 O MAS AÑOS-SIN VARIEDAD	Secano Carga Ganadera:0
	Recinto:18-040-018-00282-00008	Cultivo:62000	PASTOS PERMANENTES DE 5 O MAS AÑOS-SIN VARIEDAD	Secano Carga Ganadera:0
	Recinto:18-040-018-00282-00011	Cultivo:63000	PASTOS DE MENOS DE 5 AÑOS-SIN VARIEDAD	Secano Carga Ganadera:0
	Recinto:18-040-018-00283-00003	Cultivo:62000	PASTOS PERMANENTES DE 5 O MAS AÑOS-SIN VARIEDAD	Secano Carga Ganadera:0
	Recinto:18-040-018-00283-00004	Cultivo:62000	PASTOS PERMANENTES DE 5 O MAS AÑOS-SIN VARIEDAD	Secano Carga Ganadera:0
	Recinto:18-040-018-00283-00007	Cultivo:63000	PASTOS DE MENOS DE 5 AÑOS-SIN VARIEDAD	Secano Carga Ganadera:0
	Recinto:18-040-018-00283-00008	Cultivo:63000	PASTOS DE MENOS DE 5 AÑOS-SIN VARIEDAD	Secano Carga Ganadera:0
	Recinto:18-040-018-00291-00002	Cultivo:62000	PASTOS PERMANENTES DE 5 O MAS AÑOS-SIN VARIEDAD	Secano Carga Ganadera:0
	Recinto:18-040-019-00122-00001	Cultivo:62000	PASTOS PERMANENTES DE 5 O MAS AÑOS-SIN VARIEDAD	Secano Carga Ganadera:0
	Recinto:18-040-019-00126-00004	Cultivo:62000	PASTOS PERMANENTES DE 5 O MAS AÑOS-SIN VARIEDAD	Secano Carga Ganadera:0
	Recinto:18-040-019-00126-00007	Cultivo:62000	PASTOS PERMANENTES DE 5 O MAS AÑOS-SIN VARIEDAD	Secano Carga Ganadera:0
	Recinto:18-040-019-00238-00002	Cultivo:62000	PASTOS PERMANENTES DE 5 O MAS AÑOS-SIN VARIEDAD	Secano Carga Ganadera:0
	Recinto:18-040-021-00345-00002	Cultivo:62000	PASTOS PERMANENTES DE 5 O MAS AÑOS-SIN VARIEDAD	Secano Carga Ganadera:0
86121	Recinto superficie forrajera que no realiza la actividad de producción de pastoreo.			
	Recinto:18-040-015-00169-00008	Cultivo:62000	PASTOS PERMANENTES DE 5 O MAS AÑOS-SIN VARIEDAD	Secano Actividad Agraria del recinto:5
	Recinto:18-040-015-00169-00015	Cultivo:62000	PASTOS PERMANENTES DE 5 O MAS AÑOS-SIN VARIEDAD	Secano Actividad Agraria del recinto:5
	Recinto:18-040-017-00059-00002	Cultivo:62000	PASTOS PERMANENTES DE 5 O MAS AÑOS-SIN VARIEDAD	Secano Actividad Agraria del recinto:5
	Recinto:18-040-018-00221-00011	Cultivo:62000	PASTOS PERMANENTES DE 5 O MAS AÑOS-SIN VARIEDAD	Secano Actividad Agraria del recinto:5
	Recinto:18-040-018-00221-00018	Cultivo:62000	PASTOS PERMANENTES DE 5 O MAS AÑOS-SIN VARIEDAD	Secano Actividad Agraria del recinto:5
	Recinto:18-040-018-00252-00001	Cultivo:62000	PASTOS PERMANENTES DE 5 O MAS AÑOS-SIN VARIEDAD	Secano Actividad Agraria del recinto:5
	Recinto:18-040-018-00253-00002	Cultivo:62000	PASTOS PERMANENTES DE 5 O MAS AÑOS-SIN VARIEDAD	Secano Actividad Agraria del recinto:5
	Recinto:18-040-018-00254-00002	Cultivo:62000	PASTOS PERMANENTES DE 5 O MAS AÑOS-SIN VARIEDAD	Secano Actividad Agraria del recinto:5
	Recinto:18-040-018-00254-00004	Cultivo:62000	PASTOS PERMANENTES DE 5 O MAS AÑOS-SIN VARIEDAD	Secano Actividad Agraria del recinto:5
	Recinto:18-040-018-00271-00002	Cultivo:62000	PASTOS PERMANENTES DE 5 O MAS AÑOS-SIN VARIEDAD	Secano Actividad Agraria del recinto:5
	Recinto:18-040-018-00275-00001	Cultivo:62000	PASTOS PERMANENTES DE 5 O MAS AÑOS-SIN VARIEDAD	Secano Actividad Agraria del recinto:5

(1) Con incidencias que retienen pago o deniegan el expediente.

(2) Se calcula sobre superficie declarada admisible.

(3) Aplicación del artículo 16 bis del RD 147/2023.

(4) Expediente con algunos recintos de pastos permanentes ubicados en espacios protegidos donde la carga ganadera mínima será 0,1 UGM/ha.

Puede verificar la integridad de una copia de este documento mediante la lectura del código QR adjunto o mediante el acceso a la dirección <https://ws050.juntadeandalucia.es/verificarFirma> indicando el código de VERIFICACIÓN

FIRMADO POR	RAQUEL MARIA ESPIN CRESPO	29/01/2025
VERIFICACIÓN	Pk2jmMURSWMFXCU9VKGJRQ2Q7H5BP3	PÁG. 1132/2713





INCIDENCIAS

INCIDENCIA DESCRIPCIÓN

	Recinto:18-040-018-00276-00001 Cultivo:62000 PASTOS PERMANENTES DE 5 O MAS AÑOS-SIN VARIEDAD Secano Actividad Agraria del recinto:5
	Recinto:18-040-018-00282-00002 Cultivo:62000 PASTOS PERMANENTES DE 5 O MAS AÑOS-SIN VARIEDAD Secano Actividad Agraria del recinto:5
	Recinto:18-040-018-00282-00003 Cultivo:62000 PASTOS PERMANENTES DE 5 O MAS AÑOS-SIN VARIEDAD Secano Actividad Agraria del recinto:5
	Recinto:18-040-018-00282-00004 Cultivo:62000 PASTOS PERMANENTES DE 5 O MAS AÑOS-SIN VARIEDAD Secano Actividad Agraria del recinto:5
	Recinto:18-040-018-00282-00006 Cultivo:62000 PASTOS PERMANENTES DE 5 O MAS AÑOS-SIN VARIEDAD Secano Actividad Agraria del recinto:5
	Recinto:18-040-018-00282-00008 Cultivo:62000 PASTOS PERMANENTES DE 5 O MAS AÑOS-SIN VARIEDAD Secano Actividad Agraria del recinto:5
	Recinto:18-040-018-00282-00011 Cultivo:63000 PASTOS DE MENOS DE 5 AÑOS-SIN VARIEDAD Secano Actividad Agraria del recinto:5
	Recinto:18-040-018-00283-00003 Cultivo:62000 PASTOS PERMANENTES DE 5 O MAS AÑOS-SIN VARIEDAD Secano Actividad Agraria del recinto:5
	Recinto:18-040-018-00283-00004 Cultivo:62000 PASTOS PERMANENTES DE 5 O MAS AÑOS-SIN VARIEDAD Secano Actividad Agraria del recinto:5
	Recinto:18-040-018-00283-00007 Cultivo:63000 PASTOS DE MENOS DE 5 AÑOS-SIN VARIEDAD Secano Actividad Agraria del recinto:5
	Recinto:18-040-018-00283-00008 Cultivo:63000 PASTOS DE MENOS DE 5 AÑOS-SIN VARIEDAD Secano Actividad Agraria del recinto:5
	Recinto:18-040-018-00291-00002 Cultivo:62000 PASTOS PERMANENTES DE 5 O MAS AÑOS-SIN VARIEDAD Secano Actividad Agraria del recinto:5
	Recinto:18-040-019-00122-00001 Cultivo:62000 PASTOS PERMANENTES DE 5 O MAS AÑOS-SIN VARIEDAD Secano Actividad Agraria del recinto:5
	Recinto:18-040-019-00126-00004 Cultivo:62000 PASTOS PERMANENTES DE 5 O MAS AÑOS-SIN VARIEDAD Secano Actividad Agraria del recinto:5
	Recinto:18-040-019-00126-00007 Cultivo:62000 PASTOS PERMANENTES DE 5 O MAS AÑOS-SIN VARIEDAD Secano Actividad Agraria del recinto:5
	Recinto:18-040-019-00238-00002 Cultivo:62000 PASTOS PERMANENTES DE 5 O MAS AÑOS-SIN VARIEDAD Secano Actividad Agraria del recinto:5
	Recinto:18-040-021-00345-00002 Cultivo:62000 PASTOS PERMANENTES DE 5 O MAS AÑOS-SIN VARIEDAD Secano Actividad Agraria del recinto:5
86122	Recinto superficie forrajera que realiza la actividad de producción de pastoreo y no declara el o los códigos del Registro de Explotaciones Ganaderas de Andalucía, REGA.
	Recinto:18-040-015-00169-00008 Cultivo:62000 PASTOS PERMANENTES DE 5 O MAS AÑOS-SIN VARIEDAD Secano
	Recinto:18-040-015-00169-00015 Cultivo:62000 PASTOS PERMANENTES DE 5 O MAS AÑOS-SIN VARIEDAD Secano
	Recinto:18-040-017-00059-00002 Cultivo:62000 PASTOS PERMANENTES DE 5 O MAS AÑOS-SIN VARIEDAD Secano
	Recinto:18-040-018-00221-00011 Cultivo:62000 PASTOS PERMANENTES DE 5 O MAS AÑOS-SIN VARIEDAD Secano
	Recinto:18-040-018-00221-00018 Cultivo:62000 PASTOS PERMANENTES DE 5 O MAS AÑOS-SIN VARIEDAD Secano
	Recinto:18-040-018-00252-00001 Cultivo:62000 PASTOS PERMANENTES DE 5 O MAS AÑOS-SIN VARIEDAD Secano
	Recinto:18-040-018-00253-00002 Cultivo:62000 PASTOS PERMANENTES DE 5 O MAS AÑOS-SIN VARIEDAD Secano
	Recinto:18-040-018-00254-00002 Cultivo:62000 PASTOS PERMANENTES DE 5 O MAS AÑOS-SIN VARIEDAD Secano
	Recinto:18-040-018-00254-00004 Cultivo:62000 PASTOS PERMANENTES DE 5 O MAS AÑOS-SIN VARIEDAD Secano
	Recinto:18-040-018-00271-00002 Cultivo:62000 PASTOS PERMANENTES DE 5 O MAS AÑOS-SIN VARIEDAD Secano
	Recinto:18-040-018-00275-00001 Cultivo:62000 PASTOS PERMANENTES DE 5 O MAS AÑOS-SIN VARIEDAD Secano
	Recinto:18-040-018-00276-00001 Cultivo:62000 PASTOS PERMANENTES DE 5 O MAS AÑOS-SIN VARIEDAD Secano
	Recinto:18-040-018-00282-00002 Cultivo:62000 PASTOS PERMANENTES DE 5 O MAS AÑOS-SIN VARIEDAD Secano
	Recinto:18-040-018-00282-00003 Cultivo:62000 PASTOS PERMANENTES DE 5 O MAS AÑOS-SIN VARIEDAD Secano
	Recinto:18-040-018-00282-00004 Cultivo:62000 PASTOS PERMANENTES DE 5 O MAS AÑOS-SIN VARIEDAD Secano
	Recinto:18-040-018-00282-00006 Cultivo:62000 PASTOS PERMANENTES DE 5 O MAS AÑOS-SIN VARIEDAD Secano
	Recinto:18-040-018-00282-00008 Cultivo:62000 PASTOS PERMANENTES DE 5 O MAS AÑOS-SIN VARIEDAD Secano
	Recinto:18-040-018-00282-00011 Cultivo:63000 PASTOS DE MENOS DE 5 AÑOS-SIN VARIEDAD Secano
	Recinto:18-040-018-00283-00003 Cultivo:62000 PASTOS PERMANENTES DE 5 O MAS AÑOS-SIN VARIEDAD Secano
	Recinto:18-040-018-00283-00004 Cultivo:62000 PASTOS PERMANENTES DE 5 O MAS AÑOS-SIN VARIEDAD Secano
	Recinto:18-040-018-00283-00007 Cultivo:63000 PASTOS DE MENOS DE 5 AÑOS-SIN VARIEDAD Secano
	Recinto:18-040-018-00283-00008 Cultivo:63000 PASTOS DE MENOS DE 5 AÑOS-SIN VARIEDAD Secano
	Recinto:18-040-018-00291-00002 Cultivo:62000 PASTOS PERMANENTES DE 5 O MAS AÑOS-SIN VARIEDAD Secano
	Recinto:18-040-019-00122-00001 Cultivo:62000 PASTOS PERMANENTES DE 5 O MAS AÑOS-SIN VARIEDAD Secano
	Recinto:18-040-019-00126-00004 Cultivo:62000 PASTOS PERMANENTES DE 5 O MAS AÑOS-SIN VARIEDAD Secano
	Recinto:18-040-019-00126-00007 Cultivo:62000 PASTOS PERMANENTES DE 5 O MAS AÑOS-SIN VARIEDAD Secano

(1) Con incidencias que retienen pago o deniegan el expediente.

(2) Se calcula sobre superficie declarada admisible.

(3) Aplicación del artículo 16 bis del RD 147/2023.

(4) Expediente con algunos recintos de pastos permanentes ubicados en espacios protegidos donde la carga ganadera mínima será 0,1 UGM/ha.

Puede verificar la integridad de una copia de este documento mediante la lectura del código QR adjunto o mediante el acceso a la dirección <https://ws050.juntadeandalucia.es/verificarFirma> indicando el código de VERIFICACIÓN

FIRMADO POR	RAQUEL MARIA ESPIN CRESPO	29/01/2025
VERIFICACIÓN	Pk2jmMURSWMFXCU9VKGJQRQ2Q7H5BP3	PÁG. 1133/2713





INCIDENCIAS

INCIDENCIA DESCRIPCIÓN

	Recinto:18-040-019-00238-00002	Cultivo:62000	PASTOS PERMANENTES DE 5 O MAS AÑOS-SIN VARIEDAD	Secano
	Recinto:18-040-021-00345-00002	Cultivo:62000	PASTOS PERMANENTES DE 5 O MAS AÑOS-SIN VARIEDAD	Secano
86124	Recinto de forrajera para Cálculo de Carga Ganadera que No pertenece a Explotación.			
	Recinto:18-040-015-00169-00008	Cultivo:62000	PASTOS PERMANENTES DE 5 O MAS AÑOS-SIN VARIEDAD	Secano
	Recinto:18-040-015-00169-00015	Cultivo:62000	PASTOS PERMANENTES DE 5 O MAS AÑOS-SIN VARIEDAD	Secano
	Recinto:18-040-017-00059-00002	Cultivo:62000	PASTOS PERMANENTES DE 5 O MAS AÑOS-SIN VARIEDAD	Secano
	Recinto:18-040-018-00221-00011	Cultivo:62000	PASTOS PERMANENTES DE 5 O MAS AÑOS-SIN VARIEDAD	Secano
	Recinto:18-040-018-00221-00018	Cultivo:62000	PASTOS PERMANENTES DE 5 O MAS AÑOS-SIN VARIEDAD	Secano
	Recinto:18-040-018-00252-00001	Cultivo:62000	PASTOS PERMANENTES DE 5 O MAS AÑOS-SIN VARIEDAD	Secano
	Recinto:18-040-018-00253-00002	Cultivo:62000	PASTOS PERMANENTES DE 5 O MAS AÑOS-SIN VARIEDAD	Secano
	Recinto:18-040-018-00254-00002	Cultivo:62000	PASTOS PERMANENTES DE 5 O MAS AÑOS-SIN VARIEDAD	Secano
	Recinto:18-040-018-00254-00004	Cultivo:62000	PASTOS PERMANENTES DE 5 O MAS AÑOS-SIN VARIEDAD	Secano
	Recinto:18-040-018-00271-00002	Cultivo:62000	PASTOS PERMANENTES DE 5 O MAS AÑOS-SIN VARIEDAD	Secano
	Recinto:18-040-018-00275-00001	Cultivo:62000	PASTOS PERMANENTES DE 5 O MAS AÑOS-SIN VARIEDAD	Secano
	Recinto:18-040-018-00276-00001	Cultivo:62000	PASTOS PERMANENTES DE 5 O MAS AÑOS-SIN VARIEDAD	Secano
	Recinto:18-040-018-00282-00002	Cultivo:62000	PASTOS PERMANENTES DE 5 O MAS AÑOS-SIN VARIEDAD	Secano
	Recinto:18-040-018-00282-00003	Cultivo:62000	PASTOS PERMANENTES DE 5 O MAS AÑOS-SIN VARIEDAD	Secano
	Recinto:18-040-018-00282-00004	Cultivo:62000	PASTOS PERMANENTES DE 5 O MAS AÑOS-SIN VARIEDAD	Secano
	Recinto:18-040-018-00282-00006	Cultivo:62000	PASTOS PERMANENTES DE 5 O MAS AÑOS-SIN VARIEDAD	Secano
	Recinto:18-040-018-00282-00008	Cultivo:62000	PASTOS PERMANENTES DE 5 O MAS AÑOS-SIN VARIEDAD	Secano
	Recinto:18-040-018-00282-00011	Cultivo:63000	PASTOS DE MENOS DE 5 AÑOS-SIN VARIEDAD	Secano
	Recinto:18-040-018-00283-00003	Cultivo:62000	PASTOS PERMANENTES DE 5 O MAS AÑOS-SIN VARIEDAD	Secano
	Recinto:18-040-018-00283-00004	Cultivo:62000	PASTOS PERMANENTES DE 5 O MAS AÑOS-SIN VARIEDAD	Secano
	Recinto:18-040-018-00283-00007	Cultivo:63000	PASTOS DE MENOS DE 5 AÑOS-SIN VARIEDAD	Secano
	Recinto:18-040-018-00283-00008	Cultivo:63000	PASTOS DE MENOS DE 5 AÑOS-SIN VARIEDAD	Secano
	Recinto:18-040-018-00291-00002	Cultivo:62000	PASTOS PERMANENTES DE 5 O MAS AÑOS-SIN VARIEDAD	Secano
	Recinto:18-040-019-00122-00001	Cultivo:62000	PASTOS PERMANENTES DE 5 O MAS AÑOS-SIN VARIEDAD	Secano
	Recinto:18-040-019-00126-00004	Cultivo:62000	PASTOS PERMANENTES DE 5 O MAS AÑOS-SIN VARIEDAD	Secano
	Recinto:18-040-019-00126-00007	Cultivo:62000	PASTOS PERMANENTES DE 5 O MAS AÑOS-SIN VARIEDAD	Secano
	Recinto:18-040-019-00238-00002	Cultivo:62000	PASTOS PERMANENTES DE 5 O MAS AÑOS-SIN VARIEDAD	Secano
	Recinto:18-040-021-00345-00002	Cultivo:62000	PASTOS PERMANENTES DE 5 O MAS AÑOS-SIN VARIEDAD	Secano

Datos considerados para el Cálculo de la Carga Ganadera del expediente

Superficie determinada para Cálculo Carga Ganadera: 0,00 ha

Carga Ganadera del Expediente: 0,00 ugm/ha

Incidenias de carga ganadera

INCIDENCIA DESCRIPCIÓN

3790	Recinto declarado inactivo			
	Recinto:18-040-032-00144-00001	Cultivo: -		
	Recinto:18-040-032-00144-00002	Cultivo: -		
86122	Recinto superficie forrajera que realiza la actividad de producción de pastoreo y no declara el o los códigos del Registro de Explotaciones Ganaderas de Andalucía, REGA.			
	Recinto:18-040-019-00238-00002	Cultivo:62000	PASTOS PERMANENTES DE 5 O MAS AÑOS-SIN VARIEDAD	Secano
	Recinto:18-040-019-00122-00001	Cultivo:62000	PASTOS PERMANENTES DE 5 O MAS AÑOS-SIN VARIEDAD	Secano
	Recinto:18-040-021-00345-00002	Cultivo:62000	PASTOS PERMANENTES DE 5 O MAS AÑOS-SIN VARIEDAD	Secano
	Recinto:18-040-018-00283-00008	Cultivo:63000	PASTOS DE MENOS DE 5 AÑOS-SIN VARIEDAD	Secano
	Recinto:18-040-018-00283-00007	Cultivo:63000	PASTOS DE MENOS DE 5 AÑOS-SIN VARIEDAD	Secano
	Recinto:18-040-018-00283-00004	Cultivo:62000	PASTOS PERMANENTES DE 5 O MAS AÑOS-SIN VARIEDAD	Secano
	Recinto:18-040-018-00282-00011	Cultivo:63000	PASTOS DE MENOS DE 5 AÑOS-SIN VARIEDAD	Secano
	Recinto:18-040-019-00126-00007	Cultivo:62000	PASTOS PERMANENTES DE 5 O MAS AÑOS-SIN VARIEDAD	Secano
	Recinto:18-040-018-00221-00011	Cultivo:62000	PASTOS PERMANENTES DE 5 O MAS AÑOS-SIN VARIEDAD	Secano
	Recinto:18-040-019-00126-00004	Cultivo:62000	PASTOS PERMANENTES DE 5 O MAS AÑOS-SIN VARIEDAD	Secano
	Recinto:18-040-018-00282-00002	Cultivo:62000	PASTOS PERMANENTES DE 5 O MAS AÑOS-SIN VARIEDAD	Secano
	Recinto:18-040-018-00291-00002	Cultivo:62000	PASTOS PERMANENTES DE 5 O MAS AÑOS-SIN VARIEDAD	Secano

(1) Con incidencias que retienen pago o deniegan el expediente.
 (2) Se calcula sobre superficie declarada admisible.
 (3) Aplicación del artículo 16 bis del RD 147/2023.
 (4) Expediente con algunos recintos de pastos permanentes ubicados en espacios protegidos donde la carga ganadera mínima será 0,1 UGM/ha.

Puede verificar la integridad de una copia de este documento mediante la lectura del código QR adjunto o mediante el acceso a la dirección https://ws050.juntadeandalucia.es/verificarFirma indicando el código de VERIFICACIÓN			
FIRMADO POR	RAQUEL MARIA ESPIN CRESPO	29/01/2025	
VERIFICACIÓN	Pk2jmMURSWMFXCU9VKGJRQ2Q7H5BP3	PÁG. 1134/2713	



	Recinto:18-040-018-00282-00004	Cultivo:62000	PASTOS PERMANENTES DE 5 O MAS AÑOS-SIN VARIEDAD	Secano
	Recinto:18-040-015-00169-00015	Cultivo:62000	PASTOS PERMANENTES DE 5 O MAS AÑOS-SIN VARIEDAD	Secano
	Recinto:18-040-017-00059-00002	Cultivo:62000	PASTOS PERMANENTES DE 5 O MAS AÑOS-SIN VARIEDAD	Secano
	Recinto:18-040-018-00221-00018	Cultivo:62000	PASTOS PERMANENTES DE 5 O MAS AÑOS-SIN VARIEDAD	Secano
	Recinto:18-040-018-00275-00001	Cultivo:62000	PASTOS PERMANENTES DE 5 O MAS AÑOS-SIN VARIEDAD	Secano
	Recinto:18-040-018-00282-00006	Cultivo:62000	PASTOS PERMANENTES DE 5 O MAS AÑOS-SIN VARIEDAD	Secano
	Recinto:18-040-018-00252-00001	Cultivo:62000	PASTOS PERMANENTES DE 5 O MAS AÑOS-SIN VARIEDAD	Secano
	Recinto:18-040-018-00253-00002	Cultivo:62000	PASTOS PERMANENTES DE 5 O MAS AÑOS-SIN VARIEDAD	Secano
	Recinto:18-040-018-00276-00001	Cultivo:62000	PASTOS PERMANENTES DE 5 O MAS AÑOS-SIN VARIEDAD	Secano
	Recinto:18-040-018-00271-00002	Cultivo:62000	PASTOS PERMANENTES DE 5 O MAS AÑOS-SIN VARIEDAD	Secano
	Recinto:18-040-018-00254-00002	Cultivo:62000	PASTOS PERMANENTES DE 5 O MAS AÑOS-SIN VARIEDAD	Secano
	Recinto:18-040-018-00254-00004	Cultivo:62000	PASTOS PERMANENTES DE 5 O MAS AÑOS-SIN VARIEDAD	Secano
	Recinto:18-040-015-00169-00008	Cultivo:62000	PASTOS PERMANENTES DE 5 O MAS AÑOS-SIN VARIEDAD	Secano
	Recinto:18-040-018-00282-00008	Cultivo:62000	PASTOS PERMANENTES DE 5 O MAS AÑOS-SIN VARIEDAD	Secano
	Recinto:18-040-018-00283-00003	Cultivo:62000	PASTOS PERMANENTES DE 5 O MAS AÑOS-SIN VARIEDAD	Secano
	Recinto:18-040-018-00282-00003	Cultivo:62000	PASTOS PERMANENTES DE 5 O MAS AÑOS-SIN VARIEDAD	Secano
86124	Recinto de forrajera para Cálculo de Carga Ganadera que No pertenece a Explotación.			
	Recinto:18-040-019-00238-00002	Cultivo:62000	PASTOS PERMANENTES DE 5 O MAS AÑOS-SIN VARIEDAD	Secano
	Recinto:18-040-019-00122-00001	Cultivo:62000	PASTOS PERMANENTES DE 5 O MAS AÑOS-SIN VARIEDAD	Secano
	Recinto:18-040-021-00345-00002	Cultivo:62000	PASTOS PERMANENTES DE 5 O MAS AÑOS-SIN VARIEDAD	Secano
	Recinto:18-040-018-00283-00008	Cultivo:63000	PASTOS DE MENOS DE 5 AÑOS-SIN VARIEDAD	Secano
	Recinto:18-040-018-00283-00007	Cultivo:63000	PASTOS DE MENOS DE 5 AÑOS-SIN VARIEDAD	Secano
	Recinto:18-040-018-00283-00004	Cultivo:62000	PASTOS PERMANENTES DE 5 O MAS AÑOS-SIN VARIEDAD	Secano
	Recinto:18-040-018-00282-00011	Cultivo:63000	PASTOS DE MENOS DE 5 AÑOS-SIN VARIEDAD	Secano
	Recinto:18-040-019-00126-00007	Cultivo:62000	PASTOS PERMANENTES DE 5 O MAS AÑOS-SIN VARIEDAD	Secano
	Recinto:18-040-018-00221-00011	Cultivo:62000	PASTOS PERMANENTES DE 5 O MAS AÑOS-SIN VARIEDAD	Secano
	Recinto:18-040-019-00126-00004	Cultivo:62000	PASTOS PERMANENTES DE 5 O MAS AÑOS-SIN VARIEDAD	Secano
	Recinto:18-040-018-00282-00002	Cultivo:62000	PASTOS PERMANENTES DE 5 O MAS AÑOS-SIN VARIEDAD	Secano
	Recinto:18-040-018-00291-00002	Cultivo:62000	PASTOS PERMANENTES DE 5 O MAS AÑOS-SIN VARIEDAD	Secano
	Recinto:18-040-018-00282-00004	Cultivo:62000	PASTOS PERMANENTES DE 5 O MAS AÑOS-SIN VARIEDAD	Secano
	Recinto:18-040-015-00169-00015	Cultivo:62000	PASTOS PERMANENTES DE 5 O MAS AÑOS-SIN VARIEDAD	Secano
	Recinto:18-040-017-00059-00002	Cultivo:62000	PASTOS PERMANENTES DE 5 O MAS AÑOS-SIN VARIEDAD	Secano
	Recinto:18-040-018-00221-00018	Cultivo:62000	PASTOS PERMANENTES DE 5 O MAS AÑOS-SIN VARIEDAD	Secano
	Recinto:18-040-018-00275-00001	Cultivo:62000	PASTOS PERMANENTES DE 5 O MAS AÑOS-SIN VARIEDAD	Secano
	Recinto:18-040-018-00282-00006	Cultivo:62000	PASTOS PERMANENTES DE 5 O MAS AÑOS-SIN VARIEDAD	Secano
	Recinto:18-040-018-00252-00001	Cultivo:62000	PASTOS PERMANENTES DE 5 O MAS AÑOS-SIN VARIEDAD	Secano
	Recinto:18-040-018-00253-00002	Cultivo:62000	PASTOS PERMANENTES DE 5 O MAS AÑOS-SIN VARIEDAD	Secano
	Recinto:18-040-018-00276-00001	Cultivo:62000	PASTOS PERMANENTES DE 5 O MAS AÑOS-SIN VARIEDAD	Secano
	Recinto:18-040-018-00271-00002	Cultivo:62000	PASTOS PERMANENTES DE 5 O MAS AÑOS-SIN VARIEDAD	Secano
	Recinto:18-040-018-00254-00002	Cultivo:62000	PASTOS PERMANENTES DE 5 O MAS AÑOS-SIN VARIEDAD	Secano
	Recinto:18-040-018-00254-00004	Cultivo:62000	PASTOS PERMANENTES DE 5 O MAS AÑOS-SIN VARIEDAD	Secano
	Recinto:18-040-015-00169-00008	Cultivo:62000	PASTOS PERMANENTES DE 5 O MAS AÑOS-SIN VARIEDAD	Secano
	Recinto:18-040-018-00282-00008	Cultivo:62000	PASTOS PERMANENTES DE 5 O MAS AÑOS-SIN VARIEDAD	Secano
	Recinto:18-040-018-00283-00003	Cultivo:62000	PASTOS PERMANENTES DE 5 O MAS AÑOS-SIN VARIEDAD	Secano
	Recinto:18-040-018-00282-00003	Cultivo:62000	PASTOS PERMANENTES DE 5 O MAS AÑOS-SIN VARIEDAD	Secano
86128	Recinto de Forrajeras que no ha contabilizado para Carga Ganadera por no tener una explotación válida para el cálculo de la Carga Ganadera			
	Recinto:18-040-019-00238-00002	Cultivo:62	PASTOS PERMANENTES DE 5 O MAS AÑOS-	
	Recinto:18-040-019-00122-00001	Cultivo:62	PASTOS PERMANENTES DE 5 O MAS AÑOS-	
	Recinto:18-040-021-00345-00002	Cultivo:62	PASTOS PERMANENTES DE 5 O MAS AÑOS-	
	Recinto:18-040-018-00283-00008	Cultivo:63	PASTOS DE MENOS DE 5 AÑOS-	
	Recinto:18-040-018-00283-00007	Cultivo:63	PASTOS DE MENOS DE 5 AÑOS-	
	Recinto:18-040-018-00283-00004	Cultivo:62	PASTOS PERMANENTES DE 5 O MAS AÑOS-	
	Recinto:18-040-018-00282-00011	Cultivo:63	PASTOS DE MENOS DE 5 AÑOS-	
	Recinto:18-040-019-00126-00007	Cultivo:62	PASTOS PERMANENTES DE 5 O MAS AÑOS-	
	Recinto:18-040-018-00221-00011	Cultivo:62	PASTOS PERMANENTES DE 5 O MAS AÑOS-	
	Recinto:18-040-019-00126-00004	Cultivo:62	PASTOS PERMANENTES DE 5 O MAS AÑOS-	
	Recinto:18-040-018-00282-00002	Cultivo:62	PASTOS PERMANENTES DE 5 O MAS AÑOS-	
	Recinto:18-040-018-00291-00002	Cultivo:62	PASTOS PERMANENTES DE 5 O MAS AÑOS-	
	Recinto:18-040-018-00282-00004	Cultivo:62	PASTOS PERMANENTES DE 5 O MAS AÑOS-	
	Recinto:18-040-015-00169-00015	Cultivo:62	PASTOS PERMANENTES DE 5 O MAS AÑOS-	

(1) Con incidencias que retienen pago o deniegan el expediente.

(2) Se calcula sobre superficie declarada admisible.

(3) Aplicación del artículo 16 bis del RD 147/2023.

(4) Expediente con algunos recintos de pastos permanentes ubicados en espacios protegidos donde la carga ganadera mínima será 0,1 UGM/ha.

Puede verificar la integridad de una copia de este documento mediante la lectura del código QR adjunto o mediante el acceso a la dirección <https://ws050.juntadeandalucia.es/verificarFirma> indicando el código de VERIFICACIÓN

FIRMADO POR	RAQUEL MARIA ESPIN CRESPO	29/01/2025	
VERIFICACIÓN	Pk2jmMURSWMFXCU9VKGJQR2Q7H5BP3	PÁG. 1135/2713	



	Recinto:18-040-017-00059-00002	Cultivo:62	PASTOS PERMANENTES DE 5 O MAS AÑOS-
	Recinto:18-040-018-00221-00018	Cultivo:62	PASTOS PERMANENTES DE 5 O MAS AÑOS-
	Recinto:18-040-018-00275-00001	Cultivo:62	PASTOS PERMANENTES DE 5 O MAS AÑOS-
	Recinto:18-040-018-00282-00006	Cultivo:62	PASTOS PERMANENTES DE 5 O MAS AÑOS-
	Recinto:18-040-018-00252-00001	Cultivo:62	PASTOS PERMANENTES DE 5 O MAS AÑOS-
	Recinto:18-040-018-00253-00002	Cultivo:62	PASTOS PERMANENTES DE 5 O MAS AÑOS-
	Recinto:18-040-018-00276-00001	Cultivo:62	PASTOS PERMANENTES DE 5 O MAS AÑOS-
	Recinto:18-040-018-00271-00002	Cultivo:62	PASTOS PERMANENTES DE 5 O MAS AÑOS-
	Recinto:18-040-018-00254-00002	Cultivo:62	PASTOS PERMANENTES DE 5 O MAS AÑOS-
	Recinto:18-040-018-00254-00004	Cultivo:62	PASTOS PERMANENTES DE 5 O MAS AÑOS-
	Recinto:18-040-015-00169-00008	Cultivo:62	PASTOS PERMANENTES DE 5 O MAS AÑOS-
	Recinto:18-040-018-00282-00008	Cultivo:62	PASTOS PERMANENTES DE 5 O MAS AÑOS-
	Recinto:18-040-018-00283-00003	Cultivo:62	PASTOS PERMANENTES DE 5 O MAS AÑOS-
	Recinto:18-040-018-00282-00003	Cultivo:62	PASTOS PERMANENTES DE 5 O MAS AÑOS-
86132	Recinto superficie forrajera que no realiza la actividad de producción de pastoreo.		
	Recinto:18-040-019-00238-00002	Cultivo:62000	PASTOS PERMANENTES DE 5 O MAS AÑOS-SIN VARIEDAD Secano
	Recinto:18-040-019-00238-00001	Cultivo:20000	BARBECHO TRADICIONAL-SIN VARIEDAD Secano
	Recinto:18-040-019-00122-00001	Cultivo:62000	PASTOS PERMANENTES DE 5 O MAS AÑOS-SIN VARIEDAD Secano
	Recinto:18-040-019-00063-00001	Cultivo:20000	BARBECHO TRADICIONAL-SIN VARIEDAD Secano
	Recinto:18-040-018-00221-00008	Cultivo:20000	BARBECHO TRADICIONAL-SIN VARIEDAD Regadío
	Recinto:18-040-021-00345-00002	Cultivo:62000	PASTOS PERMANENTES DE 5 O MAS AÑOS-SIN VARIEDAD Secano
	Recinto:18-040-018-00283-00008	Cultivo:63000	PASTOS DE MENOS DE 5 AÑOS-SIN VARIEDAD Secano
	Recinto:18-040-018-00283-00007	Cultivo:63000	PASTOS DE MENOS DE 5 AÑOS-SIN VARIEDAD Secano
	Recinto:18-040-018-00283-00004	Cultivo:62000	PASTOS PERMANENTES DE 5 O MAS AÑOS-SIN VARIEDAD Secano
	Recinto:18-040-018-00282-00011	Cultivo:63000	PASTOS DE MENOS DE 5 AÑOS-SIN VARIEDAD Secano
	Recinto:18-040-015-00091-00001	Cultivo:20000	BARBECHO TRADICIONAL-SIN VARIEDAD Secano
	Recinto:18-040-019-00126-00007	Cultivo:62000	PASTOS PERMANENTES DE 5 O MAS AÑOS-SIN VARIEDAD Secano
	Recinto:18-040-018-00221-00021	Cultivo:20000	BARBECHO TRADICIONAL-SIN VARIEDAD Secano
	Recinto:18-040-018-00221-00020	Cultivo:20000	BARBECHO TRADICIONAL-SIN VARIEDAD Secano
	Recinto:18-040-018-00221-00005	Cultivo:20000	BARBECHO TRADICIONAL-SIN VARIEDAD Secano
	Recinto:18-040-018-00221-00009	Cultivo:20000	BARBECHO TRADICIONAL-SIN VARIEDAD Secano
	Recinto:18-040-018-00221-00011	Cultivo:62000	PASTOS PERMANENTES DE 5 O MAS AÑOS-SIN VARIEDAD Secano
	Recinto:18-040-019-00126-00004	Cultivo:62000	PASTOS PERMANENTES DE 5 O MAS AÑOS-SIN VARIEDAD Secano
	Recinto:18-040-015-00090-00001	Cultivo:20000	BARBECHO TRADICIONAL-SIN VARIEDAD Secano
	Recinto:18-040-019-00064-00001	Cultivo:20000	BARBECHO TRADICIONAL-SIN VARIEDAD Secano
	Recinto:04-008-003-00032-00001	Cultivo:20000	BARBECHO TRADICIONAL-SIN VARIEDAD Secano
	Recinto:04-008-001-00176-00001	Cultivo:20000	BARBECHO TRADICIONAL-SIN VARIEDAD Secano
	Recinto:04-008-001-00215-00001	Cultivo:20000	BARBECHO TRADICIONAL-SIN VARIEDAD Secano
	Recinto:18-040-018-00262-00001	Cultivo:20000	BARBECHO TRADICIONAL-SIN VARIEDAD Secano
	Recinto:18-040-018-00263-00001	Cultivo:20000	BARBECHO TRADICIONAL-SIN VARIEDAD Secano
	Recinto:18-040-011-00099-00001	Cultivo:20000	BARBECHO TRADICIONAL-SIN VARIEDAD Secano
	Recinto:18-040-014-00166-00001	Cultivo:20000	BARBECHO TRADICIONAL-SIN VARIEDAD Secano
	Recinto:18-040-007-00380-00001	Cultivo:20000	BARBECHO TRADICIONAL-SIN VARIEDAD Secano
	Recinto:18-040-007-00381-00001	Cultivo:20000	BARBECHO TRADICIONAL-SIN VARIEDAD Secano
	Recinto:18-040-007-00390-00001	Cultivo:20000	BARBECHO TRADICIONAL-SIN VARIEDAD Secano
	Recinto:18-040-032-00144-00001	Cultivo:20000	BARBECHO TRADICIONAL-SIN VARIEDAD Secano
	Recinto:18-040-032-00144-00002	Cultivo:20000	BARBECHO TRADICIONAL-SIN VARIEDAD Regadío
	Recinto:18-040-032-00144-00003	Cultivo:20000	BARBECHO TRADICIONAL-SIN VARIEDAD Secano
	Recinto:18-040-019-00097-00001	Cultivo:20000	BARBECHO TRADICIONAL-SIN VARIEDAD Secano
	Recinto:18-040-019-00090-00001	Cultivo:20000	BARBECHO TRADICIONAL-SIN VARIEDAD Secano
	Recinto:18-040-015-00115-00002	Cultivo:20000	BARBECHO TRADICIONAL-SIN VARIEDAD Secano
	Recinto:18-040-018-00282-00002	Cultivo:62000	PASTOS PERMANENTES DE 5 O MAS AÑOS-SIN VARIEDAD Secano
	Recinto:18-040-018-00291-00002	Cultivo:62000	PASTOS PERMANENTES DE 5 O MAS AÑOS-SIN VARIEDAD Secano
	Recinto:18-040-017-00067-00001	Cultivo:20000	BARBECHO TRADICIONAL-SIN VARIEDAD Secano
	Recinto:18-040-018-00282-00004	Cultivo:62000	PASTOS PERMANENTES DE 5 O MAS AÑOS-SIN VARIEDAD Secano
	Recinto:18-040-015-00169-00015	Cultivo:62000	PASTOS PERMANENTES DE 5 O MAS AÑOS-SIN VARIEDAD Secano
	Recinto:18-040-017-00059-00002	Cultivo:62000	PASTOS PERMANENTES DE 5 O MAS AÑOS-SIN VARIEDAD Secano
	Recinto:18-040-018-00221-00018	Cultivo:62000	PASTOS PERMANENTES DE 5 O MAS AÑOS-SIN VARIEDAD Secano
	Recinto:18-040-018-00275-00001	Cultivo:62000	PASTOS PERMANENTES DE 5 O MAS AÑOS-SIN VARIEDAD Secano
	Recinto:18-040-018-00282-00006	Cultivo:62000	PASTOS PERMANENTES DE 5 O MAS AÑOS-SIN VARIEDAD Secano

(1) Con incidencias que retienen pago o deniegan el expediente.

(2) Se calcula sobre superficie declarada admisible.

(3) Aplicación del artículo 16 bis del RD 147/2023.

(4) Expediente con algunos recintos de pastos permanentes ubicados en espacios protegidos donde la carga ganadera mínima será 0,1 UGM/ha.

Puede verificar la integridad de una copia de este documento mediante la lectura del código QR adjunto o mediante el acceso a la dirección <https://ws050.juntadeandalucia.es/verificarFirma> indicando el código de VERIFICACIÓN

FIRMADO POR	RAQUEL MARIA ESPIN CRESPO	29/01/2025
VERIFICACIÓN	Pk2jmMURSWMFXCU9VKGJQRQ2Q7H5BP3	PÁG. 1136/2713





Recinto:18-040-017-00069-00001	Cultivo:20000	BARBECHO TRADICIONAL-SIN VARIEDAD	Secano
Recinto:18-040-018-00207-00001	Cultivo:20000	BARBECHO TRADICIONAL-SIN VARIEDAD	Regadío
Recinto:18-040-018-00226-00001	Cultivo:20000	BARBECHO TRADICIONAL-SIN VARIEDAD	Secano
Recinto:18-040-018-00252-00001	Cultivo:62000	PASTOS PERMANENTES DE 5 O MAS AÑOS-SIN VARIEDAD	Secano
Recinto:18-040-018-00253-00002	Cultivo:62000	PASTOS PERMANENTES DE 5 O MAS AÑOS-SIN VARIEDAD	Secano
Recinto:18-040-018-00276-00001	Cultivo:62000	PASTOS PERMANENTES DE 5 O MAS AÑOS-SIN VARIEDAD	Secano
Recinto:18-040-018-00271-00002	Cultivo:62000	PASTOS PERMANENTES DE 5 O MAS AÑOS-SIN VARIEDAD	Secano
Recinto:18-040-018-00254-00002	Cultivo:62000	PASTOS PERMANENTES DE 5 O MAS AÑOS-SIN VARIEDAD	Secano
Recinto:18-040-018-00254-00004	Cultivo:62000	PASTOS PERMANENTES DE 5 O MAS AÑOS-SIN VARIEDAD	Secano
Recinto:18-040-015-00169-00008	Cultivo:62000	PASTOS PERMANENTES DE 5 O MAS AÑOS-SIN VARIEDAD	Secano
Recinto:18-040-018-00252-00002	Cultivo:20000	BARBECHO TRADICIONAL-SIN VARIEDAD	Secano
Recinto:18-040-018-00253-00001	Cultivo:20000	BARBECHO TRADICIONAL-SIN VARIEDAD	Secano
Recinto:18-040-018-00223-00001	Cultivo:20000	BARBECHO TRADICIONAL-SIN VARIEDAD	Secano
Recinto:18-040-019-00120-00002	Cultivo:20000	BARBECHO TRADICIONAL-SIN VARIEDAD	Secano
Recinto:18-040-018-00221-00006	Cultivo:20000	BARBECHO TRADICIONAL-SIN VARIEDAD	Secano
Recinto:18-040-019-00121-00002	Cultivo:20000	BARBECHO TRADICIONAL-SIN VARIEDAD	Secano
Recinto:18-040-021-00345-00001	Cultivo:20000	BARBECHO TRADICIONAL-SIN VARIEDAD	Secano
Recinto:18-040-018-00224-00001	Cultivo:20000	BARBECHO TRADICIONAL-SIN VARIEDAD	Secano
Recinto:18-040-017-00066-00003	Cultivo:20000	BARBECHO TRADICIONAL-SIN VARIEDAD	Secano
Recinto:18-040-017-00112-00001	Cultivo:20000	BARBECHO TRADICIONAL-SIN VARIEDAD	Secano
Recinto:18-040-018-00282-00008	Cultivo:62000	PASTOS PERMANENTES DE 5 O MAS AÑOS-SIN VARIEDAD	Secano
Recinto:18-040-015-00157-00001	Cultivo:20000	BARBECHO TRADICIONAL-SIN VARIEDAD	Secano
Recinto:18-040-018-00283-00003	Cultivo:62000	PASTOS PERMANENTES DE 5 O MAS AÑOS-SIN VARIEDAD	Secano
Recinto:18-040-018-00282-00003	Cultivo:62000	PASTOS PERMANENTES DE 5 O MAS AÑOS-SIN VARIEDAD	Secano

(1) Con incidencias que retienen pago o deniegan el expediente.

(2) Se calcula sobre superficie declarada admisible.

(3) Aplicación del artículo 16 bis del RD 147/2023.

(4) Expediente con algunos recintos de pastos permanentes ubicados en espacios protegidos donde la carga ganadera mínima será 0,1 UGM/ha.

Puede verificar la integridad de una copia de este documento mediante la lectura del código QR adjunto o mediante el acceso a la dirección <https://ws050.juntadeandalucia.es/verificarFirma> indicando el código de VERIFICACIÓN

FIRMADO POR

RAQUEL MARIA ESPIN CRESPO

29/01/2025

VERIFICACIÓN

Pk2jmMURSWMFXC9VKGJRQ2Q7H5BP3

PÁG. 1137/2713



**APELLIDOS Y NOMBRE / RAZÓN SOCIAL**

IBARRA ARREDONDO JOAQUIN

NIF

****1159*

EXPEDIENTE

1140395

RESOLUCIÓN

CONCESIÓN DE LA AYUDA

DATOS DE MANTENIMIENTO UNIDADES**GRUPO DE PAGO**

ZONAS DE MONTAÑA

**Sup. Dec.
Admisible**

22,48

**Sup.
Resuelta**

22,48

Sobredecl.

0,00

% Sobredecl.

0,00

RESUMEN DE PAGOS

	IMPORTE (Euros)			
	<u>RESUELTO</u>	<u>FEADER</u>	<u>MAPA</u>	<u>CAPADR</u>
Pago realizado	1.905,38	1.619,57	186,92	98,89

APLICACIÓN DE REDUCCIONES Y PENALIZACIONES (%)

<u>Criterios de subvencionabilidad (1)</u>	<u>Presentación tardía</u>	<u>Omisión declaración</u>	<u>Condicionabilidad</u>
0,00	0,00	0,00	0,00

IMPORTE (Euros)

<u>Calculado(2)</u>	<u>Reducción</u>	<u>Penalización</u>	<u>Reducción Penalización (3)</u>	<u>Penalización adicional</u>	<u>Resuelto</u>	<u>FEADER</u>	<u>MAPA</u>	<u>CAPADR</u>
1.905,38 €	0,00 €	0,00 €	0,00 €	0,00 €	1.905,38 €	1.619,57 €	186,92 €	98,89 €
Importe Unitario:	93,00 €		Nuevo Importe Unitario:	84,76 €				

(1) Con incidencias que retienen pago o deniegan el expediente.

(2) Se calcula sobre superficie declarada admisible.

(3) Aplicación del artículo 16 bis del RD 147/2023.

(4) Expediente con algunos recintos de pastos permanentes ubicados en espacios protegidos donde la carga ganadera mínima será 0,1 UGM/ha.

Puede verificar la integridad de una copia de este documento mediante la lectura del código QR adjunto o mediante el acceso a la dirección <https://ws050.juntadeandalucia.es/verificarFirma> indicando el código de VERIFICACIÓN

FIRMADO POR

RAQUEL MARIA ESPIN CRESPO

29/01/2025

VERIFICACIÓN

Pk2jmMURSWMFXCU9VKGJRQ2Q7H5BP3

PÁG. 1138/2713



**RECINTOS PROPUESTOS**

REF.	REFERENCIA SIGPAC	CULTIVO	S/R	USO SIGPAC	Sup. Dec. admisible	Sup. Campo	Sup. Determ.	Sup. Resuelta
-911580	18-198-010-00146-0003	PASTOS PERMANENTES DE 5 O MAS AÑOS	S		0,00		0,00	0,00
4140230	18-198-004-01205-0001	OLIVAR	R		0,35		0,35	0,35
4140248	18-198-005-00875-0001	OLIVAR	R		0,12		0,12	0,12
4140250	18-198-009-00670-0001	OLIVAR	R		0,10		0,10	0,10
5303930	18-198-002-00385-0005	PASTOS PERMANENTES DE 5 O MAS AÑOS	S		0,45		0,45	0,45
5303936	18-198-004-00519-0002	PASTOS PERMANENTES DE 5 O MAS AÑOS	S		0,15		0,15	0,15
5303941	18-198-005-00522-0008	PASTOS PERMANENTES DE 5 O MAS AÑOS	S		0,94		0,94	0,94
5303942	18-198-005-00522-0011	PASTOS PERMANENTES DE 5 O MAS AÑOS	S		0,20		0,20	0,20
5303944	18-198-005-01169-0004	PASTOS PERMANENTES DE 5 O MAS AÑOS	S		0,31		0,31	0,31
5303945	18-198-005-01173-0004	PASTOS PERMANENTES DE 5 O MAS AÑOS	S		3,87		3,87	3,87
5303948	18-198-007-00081-0003	PASTOS PERMANENTES DE 5 O MAS AÑOS	S		0,32		0,32	0,32
5303949	18-198-007-00081-0004	PASTOS PERMANENTES DE 5 O MAS AÑOS	S		0,06		0,06	0,06
5303953	18-198-007-00082-0003	PASTOS PERMANENTES DE 5 O MAS AÑOS	S		0,09		0,09	0,09
5303954	18-198-007-00082-0004	PASTOS PERMANENTES DE 5 O MAS AÑOS	S		0,11		0,11	0,11
5303955	18-198-007-00082-0005	PASTOS PERMANENTES DE 5 O MAS AÑOS	S		0,03		0,03	0,03
5303956	18-198-007-00082-0009	PASTOS PERMANENTES DE 5 O MAS AÑOS	S		0,05		0,05	0,05
5303957	18-198-007-00083-0009	PASTOS PERMANENTES DE 5 O MAS AÑOS	S		0,07		0,07	0,07
5303960	18-198-009-01077-0003	PASTOS PERMANENTES DE 5 O MAS AÑOS	S		0,36		0,36	0,36
5303961	18-198-010-00087-0001	PASTOS PERMANENTES DE 5 O MAS AÑOS	S		0,30		0,30	0,30
5303962	18-198-010-00088-0001	PASTOS PERMANENTES DE 5 O MAS AÑOS	S		0,17		0,17	0,17
5303964	18-198-010-00281-0003	PASTOS PERMANENTES DE 5 O MAS AÑOS	S		1,37		1,37	1,37
5303965	18-198-010-00281-0004	PASTOS PERMANENTES DE 5 O MAS AÑOS	S		3,53		3,53	3,53
5303966	18-198-010-00282-0001	PASTOS PERMANENTES DE 5 O MAS AÑOS	S		2,51		2,51	2,51
1700000004859198	18-198-004-00115-0001	OLIVAR	R		0,42		0,42	0,42
1700000004859199	18-198-004-00115-0002	OLIVAR	R		0,34		0,34	0,34
1700000004859200	18-198-004-01284-0006	OLIVAR	R		0,02		0,02	0,02
1700000004859201	18-198-004-01284-0005	OLIVAR	R		0,03		0,03	0,03
1700000004859202	18-198-004-01284-0003	OLIVAR	R		0,33		0,33	0,33
1700000004859203	18-198-005-00595-0001	OLIVAR	R		0,12		0,12	0,12
1700000004859204	18-198-005-00087-0001	ALMENDROS	S		0,36		0,36	0,36
1700000004859205	18-198-010-00175-0001	ALMENDROS	S		1,32		1,32	1,32
1700000004859206	18-198-010-00146-0001	ALMENDROS	S		1,24		1,24	1,24
1700000004859207	18-198-009-00951-0002	ALMENDROS	S		2,08		2,08	2,08
1700000004859208	18-198-010-00106-0001	ALMENDROS	S		0,76		0,76	0,76

Datos considerados para el Cálculo de la Carga Ganadera del expediente

Superficie determinada para Cálculo Carga Ganadera: 14,89 ha

Carga Ganadera del Expediente: 0,24 ugm/ha

Explotación	Especie	Ugm Calculada para CG
ES181940001020	CAPRINA	0,63
ES181940001020	OVINA	2,99

Recintos Determinados para el Cálculo de Garga Ganadera

REF.	REFERENCIA SIGPAC	CULTIVO	DESCRIPCIÓN CULTIVO	S/R	SUP. RESUELTA (ha)
-911580	18-198-010-00146-00003	62000	PASTOS PERMANENTES DE 5 O MAS AÑOS-SIN VARIEDAD	S	0,00
5303930	18-198-002-00385-00005	62000	PASTOS PERMANENTES DE 5 O MAS AÑOS-SIN VARIEDAD	S	0,45
5303936	18-198-004-00519-00002	62000	PASTOS PERMANENTES DE 5 O MAS AÑOS-SIN VARIEDAD	S	0,15

(1) Con incidencias que retienen pago o deniegan el expediente.

(2) Se calcula sobre superficie declarada admisible.

(3) Aplicación del artículo 16 bis del RD 147/2023.

(4) Expediente con algunos recintos de pastos permanentes ubicados en espacios protegidos donde la carga ganadera mínima será 0,1 UGM/ha.

Puede verificar la integridad de una copia de este documento mediante la lectura del código QR adjunto o mediante el acceso a la dirección <https://ws050.juntadeandalucia.es/verificarFirma> indicando el código de VERIFICACIÓN

FIRMADO POR

RAQUEL MARIA ESPIN CRESPO

29/01/2025

VERIFICACIÓN

Pk2jmMURSWMFXCU9VKGJRQ2Q7H5BP3

PÁG. 1139/2713



**Recintos Determinados para el Cálculo de Garga Ganadera**

REF.	REFERENCIA SIGPAC	CULTIVO	DESCRIPCIÓN CULTIVO	S/R	SUP. RESUELTA (ha)
5303941	18-198-005-00522-00008	62000	PASTOS PERMANENTES DE 5 O MAS AÑOS-SIN VARIEDAD	S	0,94
5303942	18-198-005-00522-00011	62000	PASTOS PERMANENTES DE 5 O MAS AÑOS-SIN VARIEDAD	S	0,20
5303944	18-198-005-01169-00004	62000	PASTOS PERMANENTES DE 5 O MAS AÑOS-SIN VARIEDAD	S	0,31
5303945	18-198-005-01173-00004	62000	PASTOS PERMANENTES DE 5 O MAS AÑOS-SIN VARIEDAD	S	3,87
5303948	18-198-007-00081-00003	62000	PASTOS PERMANENTES DE 5 O MAS AÑOS-SIN VARIEDAD	S	0,32
5303949	18-198-007-00081-00004	62000	PASTOS PERMANENTES DE 5 O MAS AÑOS-SIN VARIEDAD	S	0,06
5303953	18-198-007-00082-00003	62000	PASTOS PERMANENTES DE 5 O MAS AÑOS-SIN VARIEDAD	S	0,09
5303954	18-198-007-00082-00004	62000	PASTOS PERMANENTES DE 5 O MAS AÑOS-SIN VARIEDAD	S	0,11
5303955	18-198-007-00082-00005	62000	PASTOS PERMANENTES DE 5 O MAS AÑOS-SIN VARIEDAD	S	0,03
5303956	18-198-007-00082-00009	62000	PASTOS PERMANENTES DE 5 O MAS AÑOS-SIN VARIEDAD	S	0,05
5303957	18-198-007-00083-00009	62000	PASTOS PERMANENTES DE 5 O MAS AÑOS-SIN VARIEDAD	S	0,07
5303960	18-198-009-01077-00003	62000	PASTOS PERMANENTES DE 5 O MAS AÑOS-SIN VARIEDAD	S	0,36
5303961	18-198-010-00087-00001	62000	PASTOS PERMANENTES DE 5 O MAS AÑOS-SIN VARIEDAD	S	0,30
5303962	18-198-010-00088-00001	62000	PASTOS PERMANENTES DE 5 O MAS AÑOS-SIN VARIEDAD	S	0,17
5303964	18-198-010-00281-00003	62000	PASTOS PERMANENTES DE 5 O MAS AÑOS-SIN VARIEDAD	S	1,37
5303965	18-198-010-00281-00004	62000	PASTOS PERMANENTES DE 5 O MAS AÑOS-SIN VARIEDAD	S	3,53
5303966	18-198-010-00282-00001	62000	PASTOS PERMANENTES DE 5 O MAS AÑOS-SIN VARIEDAD	S	2,51

(1) Con incidencias que retienen pago o deniegan el expediente.

(2) Se calcula sobre superficie declarada admisible.

(3) Aplicación del artículo 16 bis del RD 147/2023.

(4) Expediente con algunos recintos de pastos permanentes ubicados en espacios protegidos donde la carga ganadera mínima será 0,1 UGM/ha.

Puede verificar la integridad de una copia de este documento mediante la lectura del código QR adjunto o mediante el acceso a la dirección <https://ws050.juntadeandalucia.es/verificarFirma> indicando el código de VERIFICACIÓN

FIRMADO POR

RAQUEL MARIA ESPIN CRESPO

29/01/2025

VERIFICACIÓN

Pk2jmMURSWMFXCU9VKGJQRQ2Q7H5BP3

PÁG. 1140/2713



**APELLIDOS Y NOMBRE / RAZÓN SOCIAL**

IRUELA ORTIZ MARIA ISABEL

NIF

****2914*

EXPEDIENTE

1185909

RESOLUCIÓN

CONCESIÓN DE LA AYUDA

DATOS DE MANTENIMIENTO UNIDADES**GRUPO DE PAGO**

ZONAS DE MONTAÑA

**Sup. Dec.
Admisible**

23,08

**Sup.
Resuelta**

23,08

Sobredecl.

0,00

% Sobredecl.

0,00

RESUMEN DE PAGOS

	IMPORTE (Euros)			
	<u>RESUELTO</u>	<u>FEADER</u>	<u>MAPA</u>	<u>CAPADR</u>
Pago realizado	1.938,86	1.648,03	190,20	100,63

APLICACIÓN DE REDUCCIONES Y PENALIZACIONES (%)

<u>Criterios de subvencionabilidad (1)</u>	<u>Presentación tardia</u>	<u>Omisión declaración</u>	<u>Condicionabilidad</u>
0,00	0,00	0,00	0,00

IMPORTE (Euros)

<u>Calculado(2)</u>	<u>Reducción</u>	<u>Penalización</u>	<u>Reducción Penalización (3)</u>	<u>Penalización adicional</u>	<u>Resuelto</u>	<u>FEADER</u>	<u>MAPA</u>	<u>CAPADR</u>
1.938,86 €	0,00 €	0,00 €	0,00 €	0,00 €	1.938,86 €	1.648,03 €	190,20 €	100,63 €
Importe Unitario:	93,00 €		Nuevo Importe Unitario:	84,01 €				

(1) Con incidencias que retienen pago o deniegan el expediente.

(2) Se calcula sobre superficie declarada admisible.

(3) Aplicación del artículo 16 bis del RD 147/2023.

(4) Expediente con algunos recintos de pastos permanentes ubicados en espacios protegidos donde la carga ganadera mínima será 0,1 UGM/ha.

Puede verificar la integridad de una copia de este documento mediante la lectura del código QR adjunto o mediante el acceso a la dirección <https://ws050.juntadeandalucia.es/verificarFirma> indicando el código de VERIFICACIÓN

FIRMADO POR

RAQUEL MARIA ESPIN CRESPO

29/01/2025

VERIFICACIÓN

Pk2jmMURSWMFXCU9VKGJRQ2Q7H5BP3

PÁG. 1141/2713





RECINTOS PROPUESTOS

REF.	REFERENCIA SIGPAC	CULTIVO	S/R	USO SIGPAC	Sup. Dec. admisible	Sup. Campo	Sup. Determ.	Sup. Resuelta
170000005638684	18-047-001-00014-0001	OLIVAR	S		0,14		0,14	0,14
170000005638687	18-047-017-00101-0002	BARBECHO TRADICIONAL	R		0,12		0,12	0,12
170000005638689	18-047-016-00243-0001	OLIVAR	S		0,99		0,99	0,99
170000005638690	18-047-016-00310-0002	OLIVAR	S		0,98		0,98	0,98
170000005638691	18-047-010-00349-0001	OLIVAR	S		0,83		0,83	0,83
170000005638692	18-047-013-00378-0001	OLIVAR	S		1,02		1,02	1,02
170000005638693	18-047-015-00135-0001	OLIVAR	S		1,10		1,10	1,10
170000005638694	18-047-015-00623-0001	OLIVAR	S		0,24		0,24	0,24
170000005638695	18-047-015-01171-0001	OLIVAR	S		0,63		0,63	0,63
170000005638696	18-047-016-00123-0003	OLIVAR	S		0,63		0,63	0,63
170000005638697	18-047-016-00152-0001	OLIVAR	S		0,77		0,77	0,77
170000005638698	18-047-016-00203-0003	OLIVAR	S		0,22		0,22	0,22
170000005638708	18-047-005-00115-0001	OLIVAR	S		0,30		0,30	0,30
170000005638711	18-047-001-00036-0002	OLIVAR	S		0,33		0,33	0,33
170000005638713	18-047-010-00391-0001	ALMENDROS	S		0,93		0,93	0,93
170000005638721	18-047-011-00158-0001	ALMENDROS	S		1,31		1,31	1,31
170000005638723	18-047-005-00115-0002	BARBECHO TRADICIONAL	S		0,03		0,03	0,03
170000005638724	18-047-010-00349-0002	ALMENDROS	S		0,24		0,24	0,24
170000005638725	18-047-010-00350-0001	ALMENDROS	S		0,91		0,91	0,91
170000005638726	18-047-010-00409-0003	ALMENDROS	S		0,15		0,15	0,15
170000005638727	18-047-010-00526-0001	ALMENDROS	S		0,14		0,14	0,14
170000005638728	23-066-021-00149-0007	ALMENDROS	S		0,91		0,91	0,91
170000005638729	18-047-010-00347-0003	ALMENDROS	S		1,76		1,76	1,76
170000005638730	18-047-010-00348-0001	ALMENDROS	S		0,81		0,81	0,81
170000005638731	18-047-005-00095-0001	ALMENDROS	S		1,11		1,11	1,11
170000005638732	18-047-006-00437-0001	ALMENDROS	S		0,58		0,58	0,58
170000005638733	18-047-015-01171-0004	ALMENDROS	S		0,07		0,07	0,07
170000005638734	23-066-021-00148-0004	ALMENDROS	S		0,26		0,26	0,26
170000005638735	18-047-006-00180-0001	ALMENDROS	S		2,10		2,10	2,10
170000005638737	18-047-006-00301-0001	ALMENDROS	S		1,96		1,96	1,96
170000005638738	18-047-006-00303-0001	ALMENDROS	S		1,51		1,51	1,51

Datos considerados para el Cálculo de la Carga Ganadera del expediente

Superficie determinada para Cálculo Carga Ganadera: 0,00 ha
 Carga Ganadera del Expediente: 0,00 ugm/ha

Incidencias de carga ganadera

INCIDENCIA DESCRIPCIÓN

86132 Recinto superficie forrajera que no realiza la actividad de producción de pastoreo.
 Recinto:18-047-017-00101-00002 Cultivo:20000 BARBECHO TRADICIONAL-SIN VARIEDAD Regadío
 Recinto:18-047-005-00115-00002 Cultivo:20000 BARBECHO TRADICIONAL-SIN VARIEDAD Secano

(1) Con incidencias que retienen pago o deniegan el expediente.
 (2) Se calcula sobre superficie declarada admisible.
 (3) Aplicación del artículo 16 bis del RD 147/2023.
 (4) Expediente con algunos recintos de pastos permanentes ubicados en espacios protegidos donde la carga ganadera mínima será 0,1 UGM/ha.

Puede verificar la integridad de una copia de este documento mediante la lectura del código QR adjunto o mediante el acceso a la dirección https://ws050.juntadeandalucia.es/verificarFirma indicando el código de VERIFICACIÓN			
FIRMADO POR	RAQUEL MARIA ESPIN CRESPO	29/01/2025	
VERIFICACIÓN	Pk2jmMURSWMFCU9VKGJRQ2Q7H5BP3	PÁG. 1142/2713	

**APELLIDOS Y NOMBRE / RAZÓN SOCIAL**

JIMENEZ ALCALA ROCIO

NIF

****2574*

EXPEDIENTE

1263254

RESOLUCIÓN

CONCESIÓN DE LA AYUDA

DATOS DE MANTENIMIENTO UNIDADES

GRUPO DE PAGO	Sup. Dec. Admisible	Sup. Resuelta	Sobredecl.	% Sobredecl.
ZONAS DE MONTAÑA	59,77	57,84	1,93	3,23

RESUMEN DE PAGOS

	IMPORTE (Euros)			
	RESUELTO	FEADER	MAPA	CAPADR
A pagar	1.833,55	1.558,52	179,87	95,16

APLICACIÓN DE REDUCCIONES Y PENALIZACIONES (%)

Criterios de subvencionabilidad (1)	Presentación tardía	Omisión declaración	Condicionabilidad
0,00	0,00	1,00	0,00

IMPORTE (Euros)

Calculado(2)	Reducción	Penalización	Reducción Penalización (3)	Penalización adicional	Resuelto	FEADER	MAPA	CAPADR
2.046,00 €	66,07 €	127,87 €	0,00 €	0,00 €	1.833,55 €	1.558,52 €	179,87 €	95,16 €
Importe Unitario:	93,00 €	Nuevo Importe Unitario:	34,23 €					

(1) Con incidencias que retienen pago o deniegan el expediente.

(2) Se calcula sobre superficie declarada admisible.

(3) Aplicación del artículo 16 bis del RD 147/2023.

(4) Expediente con algunos recintos de pastos permanentes ubicados en espacios protegidos donde la carga ganadera mínima será 0,1 UGM/ha.

Puede verificar la integridad de una copia de este documento mediante la lectura del código QR adjunto o mediante el acceso a la dirección <https://ws050.juntadeandalucia.es/verificarFirma> indicando el código de VERIFICACIÓN

FIRMADO POR

RAQUEL MARIA ESPIN CRESPO

29/01/2025

VERIFICACIÓN

Pk2jmMURSWMFXCU9VKGJRQ2Q7H5BP3

PÁG. 1143/2713





RECINTOS PROPUESTOS

REF.	REFERENCIA SIGPAC	CULTIVO	S/R	USO SIGPAC	Sup. Dec. admisible	Sup. Campo	Sup. Determ.	Sup. Resuelta
-1598234	18-144-006-00062-0001	ALMENDROS	S		1,90		1,90	1,90
-1122898	18-144-006-00105-0001	ALMENDROS	S		0,37		0,37	0,37
6858098	18-144-012-00250-0003	ALMENDROS	S		0,07		0,07	0,07
6858107	18-144-012-00250-0004	ALMENDROS	S		0,05		0,05	0,05
6858110	18-144-012-00251-0003	ALMENDROS	S		1,06		1,06	1,06
6858111	18-144-012-00251-0004	ALMENDROS	S		0,21		0,21	0,21
6858112	18-144-012-00252-0001	ALMENDROS	S		0,52		0,52	0,52
6858113	18-144-012-00274-0001	ALMENDROS	S		0,07		0,07	0,07
6858120	18-144-012-00044-0001	ALMENDROS	S		0,59		0,59	0,59
6858123	18-144-012-00080-0002	ALMENDROS	S		1,13		1,13	1,13
6858124	18-144-012-00080-0003	ALMENDROS	S		2,20		2,20	2,20
6858126	18-144-012-00082-0001	ALMENDROS	S		4,51		4,51	4,51
6858127	18-144-012-00082-0002	ALMENDROS	S		0,18		0,18	0,18
6858131	18-144-012-00141-0001	VIÑEDO VINIFICACIÓN	S		0,16		0,16	0,00
6858136	18-144-012-00145-0001	ALMENDROS	S		0,43		0,43	0,43
6858141	18-144-012-00248-0001	ALMENDROS	S		0,13		0,13	0,13
6858143	18-144-012-00249-0002	ALMENDROS	S		0,10		0,10	0,10
6910683	18-144-006-00088-0001	ALMENDROS	S		1,28		1,28	0,00
6910692	18-144-004-00149-0004	OLIVAR	S		0,19		0,19	0,00
6910744	18-144-006-00098-0002	OLIVAR	S		0,05		0,05	0,00
6910750	18-144-006-00281-0001	ALMENDROS	S		0,25		0,25	0,00
1700000002588950	18-144-007-00048-0001	ALMENDROS	S		0,43		0,43	0,43
1700000002588951	18-144-007-00095-0001	ALMENDROS	S		1,09		1,09	1,09
1700000002588952	18-144-007-00050-0001	ALMENDROS	S		0,94		0,94	0,94
1700000002588953	18-144-007-00049-0001	ALMENDROS	S		1,27		1,27	1,27
1700000005147341	18-144-004-00152-0001	ALMENDROS	S		2,42		2,42	2,42
1700000005147342	18-144-004-00155-0003	HIGUERA	S		0,03		0,03	0,03
1700000005147343	18-144-004-00155-0002	HIGUERA	S		6,38		6,38	6,38
1700000005147346	18-144-004-00152-0012	ALMENDROS	S		0,14		0,14	0,14
1700000005147347	18-144-004-00152-0009	ALMENDROS	S		0,19		0,19	0,19
1700000005147348	18-144-004-00158-0001	ALMENDROS	S		0,22		0,22	0,22
1700000005147349	18-144-004-00152-0011	ALMENDROS	S		0,11		0,11	0,11
1700000005147350	18-144-004-00152-0008	ALMENDROS	S		0,13		0,13	0,13
1700000005147351	18-144-004-00152-0010	ALMENDROS	S		0,02		0,02	0,02
1700000006957373	18-144-006-00138-0005	BARBECHO TRADICIONAL	S		0,30		0,30	0,30
1700000006957375	18-144-006-00132-0001	ALMENDROS	S		2,86		2,86	2,86
1700000006957376	18-144-006-00149-0001	ALMENDROS	S		2,29		2,29	2,29
1700000006957377	18-144-006-00138-0001	ALMENDROS	S		3,13		3,13	3,13
1700000006957378	18-144-006-00142-0001	ALMENDROS	S		0,43		0,43	0,43
1700000006957379	18-144-006-00178-0001	ALMENDROS	S		0,37		0,37	0,37
1700000006957380	18-144-006-00205-0001	ALMENDROS	S		1,80		1,80	1,80
1700000006988410	18-144-006-00062-0004	OLIVAR	S		0,08		0,08	0,08
1700000006988411	18-144-006-00062-0003	OLIVAR	S		0,06		0,06	0,06
1700000006988416	18-144-006-00219-0003	OTROS FRUTALES	S		0,08		0,08	0,08
1700000006988417	18-144-006-00225-0003	ALMENDROS	S		0,16		0,16	0,16
1700000006988420	18-144-006-00234-0001	ALMENDROS	S		3,24		3,24	3,24
1700000006988421	18-144-006-00256-0001	ALMENDROS	S		0,13		0,13	0,13
1700000006988422	18-144-006-09004-0003	ALMENDROS	S		0,01		0,01	0,01
1700000006988423	18-144-006-00255-0001	ALMENDROS	S		0,50		0,50	0,50
1700000006988424	18-144-003-00062-0001	ALMENDROS	S		0,39		0,39	0,39
1700000006988426	18-144-004-00329-0001	ALMENDROS	S		0,34		0,34	0,34
1700000006988427	18-144-004-09031-0003	ALMENDROS	S		0,04		0,04	0,04

(1) Con incidencias que retienen pago o deniegan el expediente.

(2) Se calcula sobre superficie declarada admisible.

(3) Aplicación del artículo 16 bis del RD 147/2023.

(4) Expediente con algunos recintos de pastos permanentes ubicados en espacios protegidos donde la carga ganadera mínima será 0,1 UGM/ha.

<p>Puede verificar la integridad de una copia de este documento mediante la lectura del código QR adjunto o mediante el acceso a la dirección https://ws050.juntadeandalucia.es/verificarFirma indicando el código de VERIFICACIÓN</p>			
FIRMADO POR	RAQUEL MARIA ESPIN CRESPO	29/01/2025	
VERIFICACIÓN	Pk2jmMURSWMFXCU9VKGJRQ2Q7H5BP3	PÁG. 1144/2713	



RECINTOS PROPUESTOS

REF.	REFERENCIA SIGPAC	CULTIVO	S/R	USO SIGPAC	Sup. Dec. admisible	Sup. Campo	Sup. Determ.	Sup. Resuelta
170000006988428	18-144-003-00064-0002	ALMENDROS	S		1,93		1,93	1,93
170000006988429	18-144-004-00321-0003	ALMENDROS	S		0,02		0,02	0,02
170000006988430	18-185-011-00024-0001	ALMENDROS	S		1,19		1,19	1,19
170000006988431	18-144-003-00063-0002	ALMENDROS	S		0,06		0,06	0,06
170000007098321	18-144-006-00093-0005	ALMENDROS	S		0,11		0,11	0,11
170000007098322	18-144-004-00307-0007	OLIVAR	S		0,05		0,05	0,05
170000007098323	18-144-004-00307-0015	OLIVAR	S		0,08		0,08	0,08
170000007098325	18-144-004-00305-0005	OLIVAR	S		0,02		0,02	0,02
170000007098326	18-144-006-00093-0003	OLIVAR	S		0,11		0,11	0,11
170000007098327	18-144-004-00307-0016	OLIVAR	S		0,02		0,02	0,02
170000007098328	18-144-004-00307-0017	OLIVAR	S		0,02		0,02	0,02
170000007098329	18-144-004-00164-0001	ALMENDROS	S		0,61		0,61	0,61
170000007098330	18-144-006-00093-0004	ALMENDROS	S		0,28		0,28	0,28
170000007098331	18-144-004-00310-0001	ALMENDROS	S		0,35		0,35	0,35
170000007098332	18-144-004-00307-0002	ALMENDROS	S		2,48		2,48	2,48
170000007098334	18-144-004-00065-0001	ALMENDROS	S		1,61		1,61	1,61
170000007098335	18-144-006-00103-0001	ALMENDROS	S		0,65		0,65	0,65
170000007098336	18-144-006-00098-0001	ALMENDROS	S		0,15		0,15	0,15
170000007098337	18-144-004-00294-0001	ALMENDROS	S		0,18		0,18	0,18
170000007098338	18-144-004-00274-0001	ALMENDROS	S		0,80		0,80	0,80
170000007098339	18-144-010-00021-0001	ALMENDROS	S		1,68		1,68	1,68
170000007098340	18-144-010-00020-0001	ALMENDROS	S		0,05		0,05	0,05
170000007098341	18-144-006-00116-0001	ALMENDROS	S		0,47		0,47	0,47
170000007098343	18-144-011-00029-0001	ALMENDROS	S		1,10		1,10	1,10
170000007098344	18-144-011-00030-0001	ALMENDROS	S		0,41		0,41	0,41
170000007098345	18-144-011-00017-0001	ALMENDROS	S		0,31		0,31	0,31

INCIDENCIAS

INCIDENCIA DESCRIPCIÓN

- 256 Solicitud con recintos no declarados en campaña actual con una reducción por omisión de superficie superior al 3%
CÓDIGO PARA EL PORCENTAJE DE REDUCCIÓN POR OMISIÓN QUE CORRESPONDE A LA SOLICITUD:1
- 3790 Recinto declarado inactivo
Recinto:18-144-004-00149-00004 Cultivo: -
Recinto:18-144-006-00088-00001 Cultivo: -
Recinto:18-144-006-00098-00002 Cultivo: -
Recinto:18-144-006-00281-00001 Cultivo: -
Recinto:18-144-012-00141-00001 Cultivo: -
- 3795 Recinto declarado con una situación de riesgo de abandono.
Recinto:18-144-006-00138-00005 Cultivo: -

Datos considerados para el Cálculo de la Carga Ganadera del expediente

Superficie determinada para Cálculo Carga Ganadera: 0,00 ha
Carga Ganadera del Expediente: 0,00 ugm/ha

Incidenias de carga ganadera

INCIDENCIA DESCRIPCIÓN

- 3795 Recinto declarado con una situación de riesgo de abandono.
Recinto:18-144-006-00138-00005 Cultivo: -
- 86132 Recinto superficie forrajera que no realiza la actividad de producción de pastoreo.
Recinto:18-144-006-00138-00005 Cultivo:20000 BARBECHO TRADICIONAL-SIN VARIEDAD Secano

(1) Con incidencias que retienen pago o deniegan el expediente.
(2) Se calcula sobre superficie declarada admisible.
(3) Aplicación del artículo 16 bis del RD 147/2023.
(4) Expediente con algunos recintos de pastos permanentes ubicados en espacios protegidos donde la carga ganadera mínima será 0,1 UGM/ha.

Puede verificar la integridad de una copia de este documento mediante la lectura del código QR adjunto o mediante el acceso a la dirección https://ws050.juntadeandalucia.es/verificarFirma indicando el código de VERIFICACIÓN			
FIRMADO POR	RAQUEL MARIA ESPIN CRESPO	29/01/2025	
VERIFICACIÓN	Pk2jmMURSWMFXCU9VKGJQRQ2Q7H5BP3	PÁG. 1145/2713	

**APELLIDOS Y NOMBRE / RAZÓN SOCIAL**

JIMENEZ ANTEQUERA JOSE MANUEL

NIF

****9588*

EXPEDIENTE

1189776

RESOLUCIÓN

CONCESIÓN DE LA AYUDA

DATOS DE MANTENIMIENTO UNIDADES

GRUPO DE PAGO	Sup. Dec. Admisible	Sup. Resuelta	Sobredecl.	% Sobredecl.
ZONAS DE MONTAÑA	9,48	9,48	0,00	0,00

RESUMEN DE PAGOS

	IMPORTE (Euros)			
	RESUELTO	FEADER	MAPA	CAPADR
Pago realizado	880,71	748,60	86,40	45,71

APLICACIÓN DE REDUCCIONES Y PENALIZACIONES (%)

Criterios de subvencionabilidad (1)	Presentación tardía	Omisión declaración	Condicionabilidad
0,00	0,00	0,00	0,00

IMPORTE (Euros)

Calculado(2)	Reducción	Penalización	Reducción Penalización (3)	Penalización adicional	Resuelto	FEADER	MAPA	CAPADR
881,64 €	0,00 €	0,00 €	0,00 €	0,00 €	881,64 €	749,39 €	86,49 €	45,76 €
Importe Unitario:	93,00 €	Nuevo Importe Unitario:	93,00 €					

(1) Con incidencias que retienen pago o deniegan el expediente.

(2) Se calcula sobre superficie declarada admisible.

(3) Aplicación del artículo 16 bis del RD 147/2023.

(4) Expediente con algunos recintos de pastos permanentes ubicados en espacios protegidos donde la carga ganadera mínima será 0,1 UGM/ha.

Puede verificar la integridad de una copia de este documento mediante la lectura del código QR adjunto o mediante el acceso a la dirección <https://ws050.juntadeandalucia.es/verificarFirma> indicando el código de VERIFICACIÓN

FIRMADO POR

RAQUEL MARIA ESPIN CRESPO

29/01/2025

VERIFICACIÓN

Pk2jmMURSWMFXCU9VKGJRRQ2Q7H5BP3

PÁG. 1146/2713





RECINTOS PROPUESTOS

REF.	REFERENCIA SIGPAC	CULTIVO	S/R	USO SIGPAC	Sup. Dec. admisible	Sup. Campo	Sup. Determ.	Sup. Resuelta
-1620003	18-005-001-00351-0001	ALMENDROS	S		0,16		0,16	0,16
-1620002	18-005-001-00351-0001	ALMENDROS	S		0,37		0,37	0,37
-1570300	18-005-001-00352-0011	ALMENDROS	S		0,21		0,21	0,21
-1246267	18-005-001-00356-0004	VIÑEDO VINIFICACIÓN	S		0,55		0,55	0,55
-1229632	18-005-001-00351-0006	VIÑEDO VINIFICACIÓN	S		0,22		0,22	0,22
-1229466	18-005-001-00331-0001	ALMENDROS	S		0,11		0,11	0,11
-1229356	18-182-008-00085-0002	VIÑEDO VINIFICACIÓN	S		0,31		0,31	0,31
-1229258	18-182-009-00084-0002	VIÑEDO VINIFICACIÓN	S		0,12		0,12	0,12
-1229256	18-182-008-00085-0006	VIÑEDO VINIFICACIÓN	S		0,21		0,21	0,21
-909909	18-005-010-00056-0004	OTROS FRUTALES	S		0,02		0,02	0,02
5474180	18-005-001-00352-0004	HIGUERA	S		0,46		0,46	0,46
5474189	18-005-001-00310-0002	VIÑEDO VINIFICACIÓN	S		0,19		0,19	0,19
5474197	18-005-001-00315-0001	ALMENDROS	S		0,17		0,17	0,17
5474199	18-005-001-00315-0003	ALMENDROS	S		0,12		0,12	0,12
5474210	18-182-008-00085-0002	VIÑEDO VINIFICACIÓN	S		0,23		0,23	0,23
5474215	18-182-009-00073-0003	ALMENDROS	S		0,51		0,51	0,51
5474216	18-182-009-00073-0004	VIÑEDO VINIFICACIÓN	S		0,92		0,92	0,92
5474231	18-005-001-00312-0002	HIGUERA	S		0,32		0,32	0,32
170000005861779	18-182-009-00073-0001	OLIVAR	S		0,12		0,12	0,12
170000005861781	18-182-009-00113-0005	OLIVAR	S		0,39		0,39	0,39
170000005861783	18-182-008-00201-0004	OLIVAR	S		0,04		0,04	0,04
170000005861785	18-182-008-00214-0001	OLIVAR	S		0,19		0,19	0,19
170000005861788	18-182-009-00096-0001	OLIVAR	R		0,10		0,10	0,10
170000005861794	18-182-008-00198-0007	OLIVAR	S		0,57		0,57	0,57
170000005861795	18-182-008-00200-0002	OLIVAR	S		0,40		0,40	0,40
170000005861796	18-182-009-00100-0001	OLIVAR	S		0,06		0,06	0,06
170000005861807	18-182-009-00113-0002	OTROS FRUTALES	S		0,01		0,01	0,01
170000005861814	18-182-009-00077-0002	VIÑEDO VINIFICACIÓN	S		1,04		1,04	1,04
170000005861815	18-005-001-00352-0007	VIÑEDO VINIFICACIÓN	S		0,28		0,28	0,28
170000005861816	18-005-001-00352-0005	VIÑEDO VINIFICACIÓN	S		0,22		0,22	0,22
170000005861818	18-005-001-00327-0003	VIÑEDO VINIFICACIÓN	S		0,37		0,37	0,37
170000005861819	18-005-001-00312-0001	ALMENDROS	S		0,15		0,15	0,15
170000005861830	18-182-009-00077-0001	HIGUERA	S		0,34		0,34	0,34

INCIDENCIAS

INCIDENCIA DESCRIPCIÓN

- 219 Superficie bruta de cruce en un recinto en una misma solicitud supera superficie total que el SIGPAC establece para él.
 Recinto:18-005-001-00351-00008 Cultivo:218047 HIGUERA-BLANCA DEL PAÍS Secano Suma de superficies declaradas para este recinto por el solicitante (Áreas):67 Superficie SIGPAC total para el recinto (Áreas):41 Exceso de superficie declarada (Hectáreas):0,1
- 226 Recinto abandonado según SIGPAC por el que solicita alguna ayuda/práctica.
 Recinto:18-005-001-00351-00008 Cultivo:218047 HIGUERA-BLANCA DEL PAÍS Secano
 Recinto:18-005-001-00356-00002 Cultivo:104007 ALMENDROS-COMUNA Secano
 Recinto:18-182-008-00085-00004 Cultivo:104007 ALMENDROS-COMUNA Secano
 Recinto:18-182-008-00200-00001 Cultivo:218047 HIGUERA-BLANCA DEL PAÍS Secano
 Recinto:18-182-009-00037-00001 Cultivo:104007 ALMENDROS-COMUNA Secano
 Recinto:18-182-009-00073-00005 Cultivo:104007 ALMENDROS-COMUNA Secano
 Recinto:18-182-009-00084-00001 Cultivo:104007 ALMENDROS-COMUNA Secano
- 452 Actividad agraria declarada en un recinto no compatible con el uso PA, PR o PS asignado en SIGPAC para ese recinto.
 Recinto:18-005-001-00350-00003 Cultivo:62000 PASTOS PERMANENTES DE 5 O MAS AÑOS-SIN VARIEDAD Secano USO ASIGNADO EN SIGPAC:PR
 Recinto:18-005-001-00351-00003 Cultivo:62000 PASTOS PERMANENTES DE 5 O MAS AÑOS-SIN VARIEDAD Secano USO ASIGNADO EN SIGPAC:PS
 Recinto:18-005-001-00352-00002 Cultivo:62000 PASTOS PERMANENTES DE 5 O MAS AÑOS-SIN VARIEDAD Secano USO ASIGNADO EN SIGPAC:PR

(1) Con incidencias que retienen pago o deniegan el expediente.
 (2) Se calcula sobre superficie declarada admisible.
 (3) Aplicación del artículo 16 bis del RD 147/2023.
 (4) Expediente con algunos recintos de pastos permanentes ubicados en espacios protegidos donde la carga ganadera mínima será 0,1 UGM/ha.

Puede verificar la integridad de una copia de este documento mediante la lectura del código QR adjunto o mediante el acceso a la dirección https://ws050.juntadeandalucia.es/verificarFirma indicando el código de VERIFICACIÓN			
FIRMADO POR	RAQUEL MARIA ESPIN CRESPO	29/01/2025	
VERIFICACIÓN	Pk2jmMURSWMFXCU9VKGJQR2Q7H5BP3	PÁG. 1147/2713	



INCIDENCIAS

INCIDENCIA DESCRIPCIÓN

	Recinto:18-005-001-00352-00003 Cultivo:62000 PASTOS PERMANENTES DE 5 O MAS AÑOS-SIN VARIEDAD Secano USO ASIGNADO EN SIGPAC:PR
	Recinto:18-005-001-00352-00012 Cultivo:62000 PASTOS PERMANENTES DE 5 O MAS AÑOS-SIN VARIEDAD Secano USO ASIGNADO EN SIGPAC:PR
	Recinto:18-005-001-00356-00003 Cultivo:62000 PASTOS PERMANENTES DE 5 O MAS AÑOS-SIN VARIEDAD Secano USO ASIGNADO EN SIGPAC:PS
	Recinto:18-005-001-00358-00001 Cultivo:62000 PASTOS PERMANENTES DE 5 O MAS AÑOS-SIN VARIEDAD Secano USO ASIGNADO EN SIGPAC:PS
	Recinto:18-182-006-00077-00001 Cultivo:62000 PASTOS PERMANENTES DE 5 O MAS AÑOS-SIN VARIEDAD Secano USO ASIGNADO EN SIGPAC:PA
	Recinto:18-182-006-00252-00001 Cultivo:62000 PASTOS PERMANENTES DE 5 O MAS AÑOS-SIN VARIEDAD Secano USO ASIGNADO EN SIGPAC:PS
	Recinto:18-182-006-00252-00003 Cultivo:62000 PASTOS PERMANENTES DE 5 O MAS AÑOS-SIN VARIEDAD Secano USO ASIGNADO EN SIGPAC:PS
	Recinto:18-182-007-00041-00001 Cultivo:62000 PASTOS PERMANENTES DE 5 O MAS AÑOS-SIN VARIEDAD Secano USO ASIGNADO EN SIGPAC:PR
	Recinto:18-182-007-00042-00002 Cultivo:62000 PASTOS PERMANENTES DE 5 O MAS AÑOS-SIN VARIEDAD Secano USO ASIGNADO EN SIGPAC:PR
	Recinto:18-182-007-00053-00001 Cultivo:62000 PASTOS PERMANENTES DE 5 O MAS AÑOS-SIN VARIEDAD Secano USO ASIGNADO EN SIGPAC:PR
	Recinto:18-182-007-00089-00002 Cultivo:62000 PASTOS PERMANENTES DE 5 O MAS AÑOS-SIN VARIEDAD Secano USO ASIGNADO EN SIGPAC:PR
	Recinto:18-182-008-00077-00002 Cultivo:62000 PASTOS PERMANENTES DE 5 O MAS AÑOS-SIN VARIEDAD Secano USO ASIGNADO EN SIGPAC:PR
	Recinto:18-182-008-00085-00001 Cultivo:62000 PASTOS PERMANENTES DE 5 O MAS AÑOS-SIN VARIEDAD Secano USO ASIGNADO EN SIGPAC:PR
	Recinto:18-182-008-00201-00002 Cultivo:62000 PASTOS PERMANENTES DE 5 O MAS AÑOS-SIN VARIEDAD Secano USO ASIGNADO EN SIGPAC:PA
	Recinto:18-182-009-00230-00003 Cultivo:62000 PASTOS PERMANENTES DE 5 O MAS AÑOS-SIN VARIEDAD Secano USO ASIGNADO EN SIGPAC:PS
	Recinto:18-182-009-00404-00002 Cultivo:62000 PASTOS PERMANENTES DE 5 O MAS AÑOS-SIN VARIEDAD Secano USO ASIGNADO EN SIGPAC:PR
	Recinto:18-182-009-00413-00002 Cultivo:62000 PASTOS PERMANENTES DE 5 O MAS AÑOS-SIN VARIEDAD Secano USO ASIGNADO EN SIGPAC:PR
86119	Carga ganadera NO cumple con el valor mínimo de 0,2 UGM/ha.
	Recinto:18-005-001-00350-00003 Cultivo:62000 PASTOS PERMANENTES DE 5 O MAS AÑOS-SIN VARIEDAD Secano Carga Ganadera:0
	Recinto:18-005-001-00351-00003 Cultivo:62000 PASTOS PERMANENTES DE 5 O MAS AÑOS-SIN VARIEDAD Secano Carga Ganadera:0
	Recinto:18-005-001-00352-00002 Cultivo:62000 PASTOS PERMANENTES DE 5 O MAS AÑOS-SIN VARIEDAD Secano Carga Ganadera:0
	Recinto:18-005-001-00352-00003 Cultivo:62000 PASTOS PERMANENTES DE 5 O MAS AÑOS-SIN VARIEDAD Secano Carga Ganadera:0
	Recinto:18-005-001-00352-00012 Cultivo:62000 PASTOS PERMANENTES DE 5 O MAS AÑOS-SIN VARIEDAD Secano Carga Ganadera:0
	Recinto:18-005-001-00356-00003 Cultivo:62000 PASTOS PERMANENTES DE 5 O MAS AÑOS-SIN VARIEDAD Secano Carga Ganadera:0
	Recinto:18-005-001-00358-00001 Cultivo:62000 PASTOS PERMANENTES DE 5 O MAS AÑOS-SIN VARIEDAD Secano Carga Ganadera:0
	Recinto:18-005-001-00359-00002 Cultivo:62000 PASTOS PERMANENTES DE 5 O MAS AÑOS-SIN VARIEDAD Secano Carga Ganadera:0
	Recinto:18-005-001-00360-00001 Cultivo:62000 PASTOS PERMANENTES DE 5 O MAS AÑOS-SIN VARIEDAD Secano Carga Ganadera:0
	Recinto:18-005-001-00363-00001 Cultivo:62000 PASTOS PERMANENTES DE 5 O MAS AÑOS-SIN VARIEDAD Secano Carga Ganadera:0
	Recinto:18-005-010-00011-00001 Cultivo:62000 PASTOS PERMANENTES DE 5 O MAS AÑOS-SIN VARIEDAD Secano Carga Ganadera:0
	Recinto:18-005-010-00056-00002 Cultivo:62000 PASTOS PERMANENTES DE 5 O MAS AÑOS-SIN VARIEDAD Secano Carga Ganadera:0
	Recinto:18-005-010-00056-00003 Cultivo:62000 PASTOS PERMANENTES DE 5 O MAS AÑOS-SIN VARIEDAD Secano Carga Ganadera:0
	Recinto:18-005-020-00210-00001 Cultivo:62000 PASTOS PERMANENTES DE 5 O MAS AÑOS-SIN VARIEDAD Secano Carga Ganadera:0
	Recinto:18-182-006-00077-00001 Cultivo:62000 PASTOS PERMANENTES DE 5 O MAS AÑOS-SIN VARIEDAD Secano Carga Ganadera:0
	Recinto:18-182-006-00252-00001 Cultivo:62000 PASTOS PERMANENTES DE 5 O MAS AÑOS-SIN VARIEDAD Secano Carga Ganadera:0

(1) Con incidencias que retienen pago o deniegan el expediente.

(2) Se calcula sobre superficie declarada admisible.

(3) Aplicación del artículo 16 bis del RD 147/2023.

(4) Expediente con algunos recintos de pastos permanentes ubicados en espacios protegidos donde la carga ganadera mínima será 0,1 UGM/ha.

Puede verificar la integridad de una copia de este documento mediante la lectura del código QR adjunto o mediante el acceso a la dirección <https://ws050.juntadeandalucia.es/verificarFirma> indicando el código de VERIFICACIÓN

FIRMADO POR	RAQUEL MARIA ESPIN CRESPO	29/01/2025	
VERIFICACIÓN	Pk2jmMURSWMFXCU9VKGJRQ2Q7H5BP3	PÁG. 1148/2713	



INCIDENCIAS

INCIDENCIA DESCRIPCIÓN

	Ganadera:0	Recinto:18-182-006-00252-00003	Cultivo:62000	PASTOS PERMANENTES DE 5 O MAS AÑOS-SIN VARIEDAD	Secano	Carga
	Ganadera:0	Recinto:18-182-007-00041-00001	Cultivo:62000	PASTOS PERMANENTES DE 5 O MAS AÑOS-SIN VARIEDAD	Secano	Carga
	Ganadera:0	Recinto:18-182-007-00042-00002	Cultivo:62000	PASTOS PERMANENTES DE 5 O MAS AÑOS-SIN VARIEDAD	Secano	Carga
	Ganadera:0	Recinto:18-182-007-00053-00001	Cultivo:62000	PASTOS PERMANENTES DE 5 O MAS AÑOS-SIN VARIEDAD	Secano	Carga
	Ganadera:0	Recinto:18-182-007-00089-00002	Cultivo:62000	PASTOS PERMANENTES DE 5 O MAS AÑOS-SIN VARIEDAD	Secano	Carga
	Ganadera:0	Recinto:18-182-008-00077-00002	Cultivo:62000	PASTOS PERMANENTES DE 5 O MAS AÑOS-SIN VARIEDAD	Secano	Carga
	Ganadera:0	Recinto:18-182-008-00085-00001	Cultivo:62000	PASTOS PERMANENTES DE 5 O MAS AÑOS-SIN VARIEDAD	Secano	Carga
	Ganadera:0	Recinto:18-182-008-00201-00002	Cultivo:62000	PASTOS PERMANENTES DE 5 O MAS AÑOS-SIN VARIEDAD	Secano	Carga
	Ganadera:0	Recinto:18-182-009-00230-00003	Cultivo:62000	PASTOS PERMANENTES DE 5 O MAS AÑOS-SIN VARIEDAD	Secano	Carga
	Ganadera:0	Recinto:18-182-009-00404-00002	Cultivo:62000	PASTOS PERMANENTES DE 5 O MAS AÑOS-SIN VARIEDAD	Secano	Carga
	Ganadera:0	Recinto:18-182-009-00413-00002	Cultivo:62000	PASTOS PERMANENTES DE 5 O MAS AÑOS-SIN VARIEDAD	Secano	Carga
86121	Recinto superficie forrajera que no realiza la actividad de producción de pastoreo.	Recinto:18-005-001-00350-00003	Cultivo:62000	PASTOS PERMANENTES DE 5 O MAS AÑOS-SIN VARIEDAD	Secano	Actividad Agraria del recinto:2
	Agraria del recinto:2	Recinto:18-005-001-00351-00003	Cultivo:62000	PASTOS PERMANENTES DE 5 O MAS AÑOS-SIN VARIEDAD	Secano	Actividad Agraria del recinto:2
	Agraria del recinto:2	Recinto:18-005-001-00352-00002	Cultivo:62000	PASTOS PERMANENTES DE 5 O MAS AÑOS-SIN VARIEDAD	Secano	Actividad Agraria del recinto:2
	Agraria del recinto:2	Recinto:18-005-001-00352-00003	Cultivo:62000	PASTOS PERMANENTES DE 5 O MAS AÑOS-SIN VARIEDAD	Secano	Actividad Agraria del recinto:2
	Agraria del recinto:2	Recinto:18-005-001-00352-00012	Cultivo:62000	PASTOS PERMANENTES DE 5 O MAS AÑOS-SIN VARIEDAD	Secano	Actividad Agraria del recinto:2
	Agraria del recinto:2	Recinto:18-005-001-00356-00003	Cultivo:62000	PASTOS PERMANENTES DE 5 O MAS AÑOS-SIN VARIEDAD	Secano	Actividad Agraria del recinto:2
	Agraria del recinto:2	Recinto:18-005-001-00358-00001	Cultivo:62000	PASTOS PERMANENTES DE 5 O MAS AÑOS-SIN VARIEDAD	Secano	Actividad Agraria del recinto:2
	Agraria del recinto:2	Recinto:18-005-010-00056-00002	Cultivo:62000	PASTOS PERMANENTES DE 5 O MAS AÑOS-SIN VARIEDAD	Secano	Actividad Agraria del recinto:2
	Agraria del recinto:2	Recinto:18-005-020-00210-00001	Cultivo:62000	PASTOS PERMANENTES DE 5 O MAS AÑOS-SIN VARIEDAD	Secano	Actividad Agraria del recinto:2
	Agraria del recinto:2	Recinto:18-182-006-00077-00001	Cultivo:62000	PASTOS PERMANENTES DE 5 O MAS AÑOS-SIN VARIEDAD	Secano	Actividad Agraria del recinto:2
	Agraria del recinto:2	Recinto:18-182-006-00252-00001	Cultivo:62000	PASTOS PERMANENTES DE 5 O MAS AÑOS-SIN VARIEDAD	Secano	Actividad Agraria del recinto:2
	Agraria del recinto:2	Recinto:18-182-006-00252-00003	Cultivo:62000	PASTOS PERMANENTES DE 5 O MAS AÑOS-SIN VARIEDAD	Secano	Actividad Agraria del recinto:2
	Agraria del recinto:2	Recinto:18-182-007-00041-00001	Cultivo:62000	PASTOS PERMANENTES DE 5 O MAS AÑOS-SIN VARIEDAD	Secano	Actividad Agraria del recinto:2
	Agraria del recinto:2	Recinto:18-182-007-00042-00002	Cultivo:62000	PASTOS PERMANENTES DE 5 O MAS AÑOS-SIN VARIEDAD	Secano	Actividad Agraria del recinto:2
	Agraria del recinto:2	Recinto:18-182-007-00053-00001	Cultivo:62000	PASTOS PERMANENTES DE 5 O MAS AÑOS-SIN VARIEDAD	Secano	Actividad Agraria del recinto:2
	Agraria del recinto:2	Recinto:18-182-007-00089-00002	Cultivo:62000	PASTOS PERMANENTES DE 5 O MAS AÑOS-SIN VARIEDAD	Secano	Actividad Agraria del recinto:2
	Agraria del recinto:2	Recinto:18-182-008-00077-00002	Cultivo:62000	PASTOS PERMANENTES DE 5 O MAS AÑOS-SIN VARIEDAD	Secano	Actividad Agraria del recinto:2
	Agraria del recinto:2	Recinto:18-182-008-00085-00001	Cultivo:62000	PASTOS PERMANENTES DE 5 O MAS AÑOS-SIN VARIEDAD	Secano	Actividad Agraria del recinto:2
	Agraria del recinto:2	Recinto:18-182-008-00201-00002	Cultivo:62000	PASTOS PERMANENTES DE 5 O MAS AÑOS-SIN VARIEDAD	Secano	Actividad Agraria del recinto:2
	Agraria del recinto:2	Recinto:18-182-009-00230-00003	Cultivo:62000	PASTOS PERMANENTES DE 5 O MAS AÑOS-SIN VARIEDAD	Secano	Actividad Agraria del recinto:2
	Agraria del recinto:2	Recinto:18-182-009-00404-00002	Cultivo:62000	PASTOS PERMANENTES DE 5 O MAS AÑOS-SIN VARIEDAD	Secano	Actividad Agraria del recinto:2

(1) Con incidencias que retienen pago o deniegan el expediente.
 (2) Se calcula sobre superficie declarada admisible.
 (3) Aplicación del artículo 16 bis del RD 147/2023.
 (4) Expediente con algunos recintos de pastos permanentes ubicados en espacios protegidos donde la carga ganadera mínima será 0,1 UGM/ha.

Puede verificar la integridad de una copia de este documento mediante la lectura del código QR adjunto o mediante el acceso a la dirección https://ws050.juntadeandalucia.es/verificarFirma indicando el código de VERIFICACIÓN			
FIRMADO POR	RAQUEL MARIA ESPIN CRESPO	29/01/2025	
VERIFICACIÓN	Pk2jmMURSWMFXCU9VKGJRQ2Q7H5BP3	PÁG. 1149/2713	



INCIDENCIAS

INCIDENCIA DESCRIPCIÓN

86122	<p>Recinto:18-182-009-00413-00002 Cultivo:62000 PASTOS PERMANENTES DE 5 O MAS AÑOS-SIN VARIEDAD Secano Actividad Agraria del recinto:2</p> <p>Recinto superficie forrajera que realiza la actividad de producción de pastoreo y no declara el o los códigos del Registro de Explotaciones Ganaderas de Andalucía, REGA.</p> <p>Recinto:18-005-001-00350-00003 Cultivo:62000 PASTOS PERMANENTES DE 5 O MAS AÑOS-SIN VARIEDAD Secano</p> <p>Recinto:18-005-001-00351-00003 Cultivo:62000 PASTOS PERMANENTES DE 5 O MAS AÑOS-SIN VARIEDAD Secano</p> <p>Recinto:18-005-001-00352-00002 Cultivo:62000 PASTOS PERMANENTES DE 5 O MAS AÑOS-SIN VARIEDAD Secano</p> <p>Recinto:18-005-001-00352-00003 Cultivo:62000 PASTOS PERMANENTES DE 5 O MAS AÑOS-SIN VARIEDAD Secano</p> <p>Recinto:18-005-001-00352-00012 Cultivo:62000 PASTOS PERMANENTES DE 5 O MAS AÑOS-SIN VARIEDAD Secano</p> <p>Recinto:18-005-001-00356-00003 Cultivo:62000 PASTOS PERMANENTES DE 5 O MAS AÑOS-SIN VARIEDAD Secano</p> <p>Recinto:18-005-001-00358-00001 Cultivo:62000 PASTOS PERMANENTES DE 5 O MAS AÑOS-SIN VARIEDAD Secano</p> <p>Recinto:18-005-001-00359-00002 Cultivo:62000 PASTOS PERMANENTES DE 5 O MAS AÑOS-SIN VARIEDAD Secano</p> <p>Recinto:18-005-001-00360-00001 Cultivo:62000 PASTOS PERMANENTES DE 5 O MAS AÑOS-SIN VARIEDAD Secano</p> <p>Recinto:18-005-001-00363-00001 Cultivo:62000 PASTOS PERMANENTES DE 5 O MAS AÑOS-SIN VARIEDAD Secano</p> <p>Recinto:18-005-010-00011-00001 Cultivo:62000 PASTOS PERMANENTES DE 5 O MAS AÑOS-SIN VARIEDAD Secano</p> <p>Recinto:18-005-010-00056-00002 Cultivo:62000 PASTOS PERMANENTES DE 5 O MAS AÑOS-SIN VARIEDAD Secano</p> <p>Recinto:18-005-010-00056-00003 Cultivo:62000 PASTOS PERMANENTES DE 5 O MAS AÑOS-SIN VARIEDAD Secano</p> <p>Recinto:18-005-020-00210-00001 Cultivo:62000 PASTOS PERMANENTES DE 5 O MAS AÑOS-SIN VARIEDAD Secano</p> <p>Recinto:18-182-006-00077-00001 Cultivo:62000 PASTOS PERMANENTES DE 5 O MAS AÑOS-SIN VARIEDAD Secano</p> <p>Recinto:18-182-006-00252-00001 Cultivo:62000 PASTOS PERMANENTES DE 5 O MAS AÑOS-SIN VARIEDAD Secano</p> <p>Recinto:18-182-006-00252-00003 Cultivo:62000 PASTOS PERMANENTES DE 5 O MAS AÑOS-SIN VARIEDAD Secano</p> <p>Recinto:18-182-007-00041-00001 Cultivo:62000 PASTOS PERMANENTES DE 5 O MAS AÑOS-SIN VARIEDAD Secano</p> <p>Recinto:18-182-007-00042-00002 Cultivo:62000 PASTOS PERMANENTES DE 5 O MAS AÑOS-SIN VARIEDAD Secano</p> <p>Recinto:18-182-007-00053-00001 Cultivo:62000 PASTOS PERMANENTES DE 5 O MAS AÑOS-SIN VARIEDAD Secano</p> <p>Recinto:18-182-007-00089-00002 Cultivo:62000 PASTOS PERMANENTES DE 5 O MAS AÑOS-SIN VARIEDAD Secano</p> <p>Recinto:18-182-008-00077-00002 Cultivo:62000 PASTOS PERMANENTES DE 5 O MAS AÑOS-SIN VARIEDAD Secano</p> <p>Recinto:18-182-008-00085-00001 Cultivo:62000 PASTOS PERMANENTES DE 5 O MAS AÑOS-SIN VARIEDAD Secano</p> <p>Recinto:18-182-008-00201-00002 Cultivo:62000 PASTOS PERMANENTES DE 5 O MAS AÑOS-SIN VARIEDAD Secano</p> <p>Recinto:18-182-009-00230-00003 Cultivo:62000 PASTOS PERMANENTES DE 5 O MAS AÑOS-SIN VARIEDAD Secano</p> <p>Recinto:18-182-009-00404-00002 Cultivo:62000 PASTOS PERMANENTES DE 5 O MAS AÑOS-SIN VARIEDAD Secano</p> <p>Recinto:18-182-009-00413-00002 Cultivo:62000 PASTOS PERMANENTES DE 5 O MAS AÑOS-SIN VARIEDAD Secano</p>
86124	<p>Recinto de forrajera para Cálculo de Carga Ganadera que No pertenece a Explotación.</p> <p>Recinto:18-005-001-00350-00003 Cultivo:62000 PASTOS PERMANENTES DE 5 O MAS AÑOS-SIN VARIEDAD Secano</p> <p>Recinto:18-005-001-00351-00003 Cultivo:62000 PASTOS PERMANENTES DE 5 O MAS AÑOS-SIN VARIEDAD Secano</p> <p>Recinto:18-005-001-00352-00002 Cultivo:62000 PASTOS PERMANENTES DE 5 O MAS AÑOS-SIN VARIEDAD Secano</p> <p>Recinto:18-005-001-00352-00003 Cultivo:62000 PASTOS PERMANENTES DE 5 O MAS AÑOS-SIN VARIEDAD Secano</p> <p>Recinto:18-005-001-00352-00012 Cultivo:62000 PASTOS PERMANENTES DE 5 O MAS AÑOS-SIN VARIEDAD Secano</p> <p>Recinto:18-005-001-00356-00003 Cultivo:62000 PASTOS PERMANENTES DE 5 O MAS AÑOS-SIN VARIEDAD Secano</p> <p>Recinto:18-005-001-00358-00001 Cultivo:62000 PASTOS PERMANENTES DE 5 O MAS AÑOS-SIN VARIEDAD Secano</p> <p>Recinto:18-005-001-00359-00002 Cultivo:62000 PASTOS PERMANENTES DE 5 O MAS AÑOS-SIN VARIEDAD Secano</p> <p>Recinto:18-005-001-00360-00001 Cultivo:62000 PASTOS PERMANENTES DE 5 O MAS AÑOS-SIN VARIEDAD Secano</p> <p>Recinto:18-005-001-00363-00001 Cultivo:62000 PASTOS PERMANENTES DE 5 O MAS AÑOS-SIN VARIEDAD Secano</p> <p>Recinto:18-005-010-00011-00001 Cultivo:62000 PASTOS PERMANENTES DE 5 O MAS AÑOS-SIN VARIEDAD Secano</p> <p>Recinto:18-005-010-00056-00002 Cultivo:62000 PASTOS PERMANENTES DE 5 O MAS AÑOS-SIN VARIEDAD Secano</p> <p>Recinto:18-005-010-00056-00003 Cultivo:62000 PASTOS PERMANENTES DE 5 O MAS AÑOS-SIN VARIEDAD Secano</p> <p>Recinto:18-005-020-00210-00001 Cultivo:62000 PASTOS PERMANENTES DE 5 O MAS AÑOS-SIN VARIEDAD Secano</p> <p>Recinto:18-182-006-00077-00001 Cultivo:62000 PASTOS PERMANENTES DE 5 O MAS AÑOS-SIN VARIEDAD Secano</p> <p>Recinto:18-182-006-00252-00001 Cultivo:62000 PASTOS PERMANENTES DE 5 O MAS AÑOS-SIN VARIEDAD Secano</p> <p>Recinto:18-182-006-00252-00003 Cultivo:62000 PASTOS PERMANENTES DE 5 O MAS AÑOS-SIN VARIEDAD Secano</p> <p>Recinto:18-182-007-00041-00001 Cultivo:62000 PASTOS PERMANENTES DE 5 O MAS AÑOS-SIN VARIEDAD Secano</p> <p>Recinto:18-182-007-00042-00002 Cultivo:62000 PASTOS PERMANENTES DE 5 O MAS AÑOS-SIN VARIEDAD Secano</p> <p>Recinto:18-182-007-00053-00001 Cultivo:62000 PASTOS PERMANENTES DE 5 O MAS AÑOS-SIN VARIEDAD Secano</p> <p>Recinto:18-182-007-00089-00002 Cultivo:62000 PASTOS PERMANENTES DE 5 O MAS AÑOS-SIN VARIEDAD Secano</p> <p>Recinto:18-182-008-00077-00002 Cultivo:62000 PASTOS PERMANENTES DE 5 O MAS AÑOS-SIN VARIEDAD Secano</p> <p>Recinto:18-182-008-00085-00001 Cultivo:62000 PASTOS PERMANENTES DE 5 O MAS AÑOS-SIN VARIEDAD Secano</p> <p>Recinto:18-182-008-00201-00002 Cultivo:62000 PASTOS PERMANENTES DE 5 O MAS AÑOS-SIN VARIEDAD Secano</p> <p>Recinto:18-182-009-00230-00003 Cultivo:62000 PASTOS PERMANENTES DE 5 O MAS AÑOS-SIN VARIEDAD Secano</p>

(1) Con incidencias que retienen pago o deniegan el expediente.

(2) Se calcula sobre superficie declarada admisible.

(3) Aplicación del artículo 16 bis del RD 147/2023.

(4) Expediente con algunos recintos de pastos permanentes ubicados en espacios protegidos donde la carga ganadera mínima será 0,1 UGM/ha.

Puede verificar la integridad de una copia de este documento mediante la lectura del código QR adjunto o mediante el acceso a la dirección <https://ws050.juntadeandalucia.es/verificarFirma> indicando el código de VERIFICACIÓN

FIRMADO POR	RAQUEL MARIA ESPIN CRESPO	29/01/2025	
VERIFICACIÓN	Pk2jmMURSWMFXCU9VKGJRQ2Q7H5BP3	PÁG. 1150/2713	



INCIDENCIAS

INCIDENCIA DESCRIPCIÓN

Recinto:18-182-009-00404-00002 Cultivo:62000 PASTOS PERMANENTES DE 5 O MAS AÑOS-SIN VARIEDAD Secano
 Recinto:18-182-009-00413-00002 Cultivo:62000 PASTOS PERMANENTES DE 5 O MAS AÑOS-SIN VARIEDAD Secano

Datos considerados para el Cálculo de la Carga Ganadera del expediente

Superficie determinada para Cálculo Carga Ganadera: 0,00 ha
Carga Ganadera del Expediente: 0,00 ugm/ha

Incidencias de carga ganadera

INCIDENCIA DESCRIPCIÓN

- 452 Actividad agraria declarada en un recinto no compatible con el uso PA, PR o PS asignado en SIGPAC para ese recinto.
 Recinto:18-005-001-00352-00012 Cultivo:62000 PASTOS PERMANENTES DE 5 O MAS AÑOS-SIN VARIEDAD Secano USO ASIGNADO EN SIGPAC:PR
 Recinto:18-182-008-00077-00002 Cultivo:62000 PASTOS PERMANENTES DE 5 O MAS AÑOS-SIN VARIEDAD Secano USO ASIGNADO EN SIGPAC:PR
 Recinto:18-182-008-00085-00001 Cultivo:62000 PASTOS PERMANENTES DE 5 O MAS AÑOS-SIN VARIEDAD Secano USO ASIGNADO EN SIGPAC:PR
 Recinto:18-182-009-00404-00002 Cultivo:62000 PASTOS PERMANENTES DE 5 O MAS AÑOS-SIN VARIEDAD Secano USO ASIGNADO EN SIGPAC:PR
 Recinto:18-005-001-00352-00003 Cultivo:62000 PASTOS PERMANENTES DE 5 O MAS AÑOS-SIN VARIEDAD Secano USO ASIGNADO EN SIGPAC:PR
 Recinto:18-182-007-00089-00002 Cultivo:62000 PASTOS PERMANENTES DE 5 O MAS AÑOS-SIN VARIEDAD Secano USO ASIGNADO EN SIGPAC:PR
 Recinto:18-182-006-00252-00003 Cultivo:62000 PASTOS PERMANENTES DE 5 O MAS AÑOS-SIN VARIEDAD Secano USO ASIGNADO EN SIGPAC:PS
 Recinto:18-005-001-00351-00003 Cultivo:62000 PASTOS PERMANENTES DE 5 O MAS AÑOS-SIN VARIEDAD Secano USO ASIGNADO EN SIGPAC:PS
 Recinto:18-005-001-00358-00001 Cultivo:62000 PASTOS PERMANENTES DE 5 O MAS AÑOS-SIN VARIEDAD Secano USO ASIGNADO EN SIGPAC:PS
 Recinto:18-182-008-00201-00002 Cultivo:62000 PASTOS PERMANENTES DE 5 O MAS AÑOS-SIN VARIEDAD Secano USO ASIGNADO EN SIGPAC:PA
 Recinto:18-182-009-00230-00003 Cultivo:62000 PASTOS PERMANENTES DE 5 O MAS AÑOS-SIN VARIEDAD Secano USO ASIGNADO EN SIGPAC:PS
 Recinto:18-005-001-00350-00003 Cultivo:62000 PASTOS PERMANENTES DE 5 O MAS AÑOS-SIN VARIEDAD Secano USO ASIGNADO EN SIGPAC:PR
 Recinto:18-182-007-00053-00001 Cultivo:62000 PASTOS PERMANENTES DE 5 O MAS AÑOS-SIN VARIEDAD Secano USO ASIGNADO EN SIGPAC:PR
 Recinto:18-182-009-00413-00002 Cultivo:62000 PASTOS PERMANENTES DE 5 O MAS AÑOS-SIN VARIEDAD Secano USO ASIGNADO EN SIGPAC:PR
 Recinto:18-182-007-00041-00001 Cultivo:62000 PASTOS PERMANENTES DE 5 O MAS AÑOS-SIN VARIEDAD Secano USO ASIGNADO EN SIGPAC:PR
 Recinto:18-182-007-00042-00002 Cultivo:62000 PASTOS PERMANENTES DE 5 O MAS AÑOS-SIN VARIEDAD Secano USO ASIGNADO EN SIGPAC:PR
 Recinto:18-182-006-00077-00001 Cultivo:62000 PASTOS PERMANENTES DE 5 O MAS AÑOS-SIN VARIEDAD Secano USO ASIGNADO EN SIGPAC:PA
 Recinto:18-182-006-00252-00001 Cultivo:62000 PASTOS PERMANENTES DE 5 O MAS AÑOS-SIN VARIEDAD Secano USO ASIGNADO EN SIGPAC:PS
 Recinto:18-005-001-00352-00002 Cultivo:62000 PASTOS PERMANENTES DE 5 O MAS AÑOS-SIN VARIEDAD Secano USO ASIGNADO EN SIGPAC:PR
 Recinto:18-005-001-00356-00003 Cultivo:62000 PASTOS PERMANENTES DE 5 O MAS AÑOS-SIN VARIEDAD Secano USO ASIGNADO EN SIGPAC:PS
- 86122 Recinto superficie forrajera que realiza la actividad de producción de pastoreo y no declara el o los códigos del Registro de Explotaciones Ganaderas de Andalucía, REGA.
 Recinto:18-005-001-00352-00012 Cultivo:62000 PASTOS PERMANENTES DE 5 O MAS AÑOS-SIN VARIEDAD Secano
 Recinto:18-182-008-00077-00002 Cultivo:62000 PASTOS PERMANENTES DE 5 O MAS AÑOS-SIN VARIEDAD Secano
 Recinto:18-182-008-00085-00001 Cultivo:62000 PASTOS PERMANENTES DE 5 O MAS AÑOS-SIN VARIEDAD Secano
 Recinto:18-182-009-00404-00002 Cultivo:62000 PASTOS PERMANENTES DE 5 O MAS AÑOS-SIN VARIEDAD Secano
 Recinto:18-005-001-00352-00003 Cultivo:62000 PASTOS PERMANENTES DE 5 O MAS AÑOS-SIN VARIEDAD Secano
 Recinto:18-182-007-00089-00002 Cultivo:62000 PASTOS PERMANENTES DE 5 O MAS AÑOS-SIN VARIEDAD Secano
 Recinto:18-182-006-00252-00003 Cultivo:62000 PASTOS PERMANENTES DE 5 O MAS AÑOS-SIN VARIEDAD Secano
 Recinto:18-005-001-00351-00003 Cultivo:62000 PASTOS PERMANENTES DE 5 O MAS AÑOS-SIN VARIEDAD Secano

(1) Con incidencias que retienen pago o deniegan el expediente.
 (2) Se calcula sobre superficie declarada admisible.
 (3) Aplicación del artículo 16 bis del RD 147/2023.
 (4) Expediente con algunos recintos de pastos permanentes ubicados en espacios protegidos donde la carga ganadera mínima será 0,1 UGM/ha.

Puede verificar la integridad de una copia de este documento mediante la lectura del código QR adjunto o mediante el acceso a la dirección <https://ws050.juntadeandalucia.es/verificarFirma> indicando el código de VERIFICACIÓN

FIRMADO POR	RAQUEL MARIA ESPIN CRESPO	29/01/2025	
VERIFICACIÓN	Pk2jmMURSWMFXCU9VKGJRQ2Q7H5BP3	PÁG. 1151/2713	



	Recinto:18-005-001-00358-00001	Cultivo:62000	PASTOS PERMANENTES DE 5 O MAS AÑOS-SIN VARIEDAD	Secano
	Recinto:18-005-001-00359-00002	Cultivo:62000	PASTOS PERMANENTES DE 5 O MAS AÑOS-SIN VARIEDAD	Secano
	Recinto:18-005-001-00360-00001	Cultivo:62000	PASTOS PERMANENTES DE 5 O MAS AÑOS-SIN VARIEDAD	Secano
	Recinto:18-005-001-00363-00001	Cultivo:62000	PASTOS PERMANENTES DE 5 O MAS AÑOS-SIN VARIEDAD	Secano
	Recinto:18-005-010-00056-00002	Cultivo:62000	PASTOS PERMANENTES DE 5 O MAS AÑOS-SIN VARIEDAD	Secano
	Recinto:18-182-008-00201-00002	Cultivo:62000	PASTOS PERMANENTES DE 5 O MAS AÑOS-SIN VARIEDAD	Secano
	Recinto:18-182-009-00230-00003	Cultivo:62000	PASTOS PERMANENTES DE 5 O MAS AÑOS-SIN VARIEDAD	Secano
	Recinto:18-005-001-00350-00003	Cultivo:62000	PASTOS PERMANENTES DE 5 O MAS AÑOS-SIN VARIEDAD	Secano
	Recinto:18-182-007-00053-00001	Cultivo:62000	PASTOS PERMANENTES DE 5 O MAS AÑOS-SIN VARIEDAD	Secano
	Recinto:18-182-009-00413-00002	Cultivo:62000	PASTOS PERMANENTES DE 5 O MAS AÑOS-SIN VARIEDAD	Secano
	Recinto:18-182-007-00041-00001	Cultivo:62000	PASTOS PERMANENTES DE 5 O MAS AÑOS-SIN VARIEDAD	Secano
	Recinto:18-182-007-00042-00002	Cultivo:62000	PASTOS PERMANENTES DE 5 O MAS AÑOS-SIN VARIEDAD	Secano
	Recinto:18-005-010-00011-00001	Cultivo:62000	PASTOS PERMANENTES DE 5 O MAS AÑOS-SIN VARIEDAD	Secano
	Recinto:18-182-006-00077-00001	Cultivo:62000	PASTOS PERMANENTES DE 5 O MAS AÑOS-SIN VARIEDAD	Secano
	Recinto:18-182-006-00252-00001	Cultivo:62000	PASTOS PERMANENTES DE 5 O MAS AÑOS-SIN VARIEDAD	Secano
	Recinto:18-005-001-00352-00002	Cultivo:62000	PASTOS PERMANENTES DE 5 O MAS AÑOS-SIN VARIEDAD	Secano
	Recinto:18-005-020-00210-00001	Cultivo:62000	PASTOS PERMANENTES DE 5 O MAS AÑOS-SIN VARIEDAD	Secano
	Recinto:18-005-001-00356-00003	Cultivo:62000	PASTOS PERMANENTES DE 5 O MAS AÑOS-SIN VARIEDAD	Secano
	Recinto:18-005-010-00056-00003	Cultivo:62000	PASTOS PERMANENTES DE 5 O MAS AÑOS-SIN VARIEDAD	Secano
86124	Recinto de forrajera para Cálculo de Carga Ganadera que No pertenece a Explotación.			
	Recinto:18-005-001-00352-00012	Cultivo:62000	PASTOS PERMANENTES DE 5 O MAS AÑOS-SIN VARIEDAD	Secano
	Recinto:18-182-008-00077-00002	Cultivo:62000	PASTOS PERMANENTES DE 5 O MAS AÑOS-SIN VARIEDAD	Secano
	Recinto:18-182-008-00085-00001	Cultivo:62000	PASTOS PERMANENTES DE 5 O MAS AÑOS-SIN VARIEDAD	Secano
	Recinto:18-182-009-00404-00002	Cultivo:62000	PASTOS PERMANENTES DE 5 O MAS AÑOS-SIN VARIEDAD	Secano
	Recinto:18-005-001-00352-00003	Cultivo:62000	PASTOS PERMANENTES DE 5 O MAS AÑOS-SIN VARIEDAD	Secano
	Recinto:18-182-007-00089-00002	Cultivo:62000	PASTOS PERMANENTES DE 5 O MAS AÑOS-SIN VARIEDAD	Secano
	Recinto:18-182-006-00252-00003	Cultivo:62000	PASTOS PERMANENTES DE 5 O MAS AÑOS-SIN VARIEDAD	Secano
	Recinto:18-005-001-00351-00003	Cultivo:62000	PASTOS PERMANENTES DE 5 O MAS AÑOS-SIN VARIEDAD	Secano
	Recinto:18-005-001-00358-00001	Cultivo:62000	PASTOS PERMANENTES DE 5 O MAS AÑOS-SIN VARIEDAD	Secano
	Recinto:18-005-001-00359-00002	Cultivo:62000	PASTOS PERMANENTES DE 5 O MAS AÑOS-SIN VARIEDAD	Secano
	Recinto:18-005-001-00360-00001	Cultivo:62000	PASTOS PERMANENTES DE 5 O MAS AÑOS-SIN VARIEDAD	Secano
	Recinto:18-005-001-00363-00001	Cultivo:62000	PASTOS PERMANENTES DE 5 O MAS AÑOS-SIN VARIEDAD	Secano
	Recinto:18-005-010-00056-00002	Cultivo:62000	PASTOS PERMANENTES DE 5 O MAS AÑOS-SIN VARIEDAD	Secano
	Recinto:18-182-008-00201-00002	Cultivo:62000	PASTOS PERMANENTES DE 5 O MAS AÑOS-SIN VARIEDAD	Secano
	Recinto:18-182-009-00230-00003	Cultivo:62000	PASTOS PERMANENTES DE 5 O MAS AÑOS-SIN VARIEDAD	Secano
	Recinto:18-005-001-00350-00003	Cultivo:62000	PASTOS PERMANENTES DE 5 O MAS AÑOS-SIN VARIEDAD	Secano
	Recinto:18-182-007-00053-00001	Cultivo:62000	PASTOS PERMANENTES DE 5 O MAS AÑOS-SIN VARIEDAD	Secano
	Recinto:18-182-009-00413-00002	Cultivo:62000	PASTOS PERMANENTES DE 5 O MAS AÑOS-SIN VARIEDAD	Secano
	Recinto:18-182-007-00041-00001	Cultivo:62000	PASTOS PERMANENTES DE 5 O MAS AÑOS-SIN VARIEDAD	Secano
	Recinto:18-182-007-00042-00002	Cultivo:62000	PASTOS PERMANENTES DE 5 O MAS AÑOS-SIN VARIEDAD	Secano
	Recinto:18-005-010-00011-00001	Cultivo:62000	PASTOS PERMANENTES DE 5 O MAS AÑOS-SIN VARIEDAD	Secano
	Recinto:18-182-006-00077-00001	Cultivo:62000	PASTOS PERMANENTES DE 5 O MAS AÑOS-SIN VARIEDAD	Secano
	Recinto:18-182-006-00252-00001	Cultivo:62000	PASTOS PERMANENTES DE 5 O MAS AÑOS-SIN VARIEDAD	Secano
	Recinto:18-005-001-00352-00002	Cultivo:62000	PASTOS PERMANENTES DE 5 O MAS AÑOS-SIN VARIEDAD	Secano
	Recinto:18-005-020-00210-00001	Cultivo:62000	PASTOS PERMANENTES DE 5 O MAS AÑOS-SIN VARIEDAD	Secano
	Recinto:18-005-001-00356-00003	Cultivo:62000	PASTOS PERMANENTES DE 5 O MAS AÑOS-SIN VARIEDAD	Secano
	Recinto:18-005-010-00056-00003	Cultivo:62000	PASTOS PERMANENTES DE 5 O MAS AÑOS-SIN VARIEDAD	Secano
86128	Recinto de Forrajeras que no ha contabilizado para Carga Ganadera por no tener una explotación válida para el cálculo de la Carga Ganadera			
	Recinto:18-005-001-00352-00012	Cultivo:62	PASTOS PERMANENTES DE 5 O MAS AÑOS-	
	Recinto:18-182-008-00077-00002	Cultivo:62	PASTOS PERMANENTES DE 5 O MAS AÑOS-	
	Recinto:18-182-008-00085-00001	Cultivo:62	PASTOS PERMANENTES DE 5 O MAS AÑOS-	
	Recinto:18-182-009-00404-00002	Cultivo:62	PASTOS PERMANENTES DE 5 O MAS AÑOS-	
	Recinto:18-005-001-00352-00003	Cultivo:62	PASTOS PERMANENTES DE 5 O MAS AÑOS-	
	Recinto:18-182-007-00089-00002	Cultivo:62	PASTOS PERMANENTES DE 5 O MAS AÑOS-	
	Recinto:18-182-006-00252-00003	Cultivo:62	PASTOS PERMANENTES DE 5 O MAS AÑOS-	
	Recinto:18-005-001-00351-00003	Cultivo:62	PASTOS PERMANENTES DE 5 O MAS AÑOS-	
	Recinto:18-005-001-00358-00001	Cultivo:62	PASTOS PERMANENTES DE 5 O MAS AÑOS-	
	Recinto:18-005-001-00359-00002	Cultivo:62	PASTOS PERMANENTES DE 5 O MAS AÑOS-	
	Recinto:18-005-001-00360-00001	Cultivo:62	PASTOS PERMANENTES DE 5 O MAS AÑOS-	
	Recinto:18-005-001-00363-00001	Cultivo:62	PASTOS PERMANENTES DE 5 O MAS AÑOS-	

(1) Con incidencias que retienen pago o deniegan el expediente.

(2) Se calcula sobre superficie declarada admisible.

(3) Aplicación del artículo 16 bis del RD 147/2023.

(4) Expediente con algunos recintos de pastos permanentes ubicados en espacios protegidos donde la carga ganadera mínima será 0,1 UGM/ha.

Puede verificar la integridad de una copia de este documento mediante la lectura del código QR adjunto o mediante el acceso a la dirección <https://ws050.juntadeandalucia.es/verificarFirma> indicando el código de VERIFICACIÓN

FIRMADO POR	RAQUEL MARIA ESPIN CRESPO	29/01/2025	
VERIFICACIÓN	Pk2jmMURSWMFXCU9VKGJRQ2Q7H5BP3	PÁG. 1152/2713	



	Recinto:18-005-010-00056-00002	Cultivo:62	PASTOS PERMANENTES DE 5 O MAS AÑOS-
	Recinto:18-182-008-00201-00002	Cultivo:62	PASTOS PERMANENTES DE 5 O MAS AÑOS-
	Recinto:18-182-009-00230-00003	Cultivo:62	PASTOS PERMANENTES DE 5 O MAS AÑOS-
	Recinto:18-005-001-00350-00003	Cultivo:62	PASTOS PERMANENTES DE 5 O MAS AÑOS-
	Recinto:18-182-007-00053-00001	Cultivo:62	PASTOS PERMANENTES DE 5 O MAS AÑOS-
	Recinto:18-182-009-00413-00002	Cultivo:62	PASTOS PERMANENTES DE 5 O MAS AÑOS-
	Recinto:18-182-007-00041-00001	Cultivo:62	PASTOS PERMANENTES DE 5 O MAS AÑOS-
	Recinto:18-182-007-00042-00002	Cultivo:62	PASTOS PERMANENTES DE 5 O MAS AÑOS-
	Recinto:18-005-010-00011-00001	Cultivo:62	PASTOS PERMANENTES DE 5 O MAS AÑOS-
	Recinto:18-182-006-00077-00001	Cultivo:62	PASTOS PERMANENTES DE 5 O MAS AÑOS-
	Recinto:18-182-006-00252-00001	Cultivo:62	PASTOS PERMANENTES DE 5 O MAS AÑOS-
	Recinto:18-005-001-00352-00002	Cultivo:62	PASTOS PERMANENTES DE 5 O MAS AÑOS-
	Recinto:18-005-020-00210-00001	Cultivo:62	PASTOS PERMANENTES DE 5 O MAS AÑOS-
	Recinto:18-005-001-00356-00003	Cultivo:62	PASTOS PERMANENTES DE 5 O MAS AÑOS-
	Recinto:18-005-010-00056-00003	Cultivo:62	PASTOS PERMANENTES DE 5 O MAS AÑOS-
86132	Recinto superficie forrajera que no realiza la actividad de producción de pastoreo.		
	Recinto:18-005-001-00352-00012	Cultivo:62000	PASTOS PERMANENTES DE 5 O MAS AÑOS-SIN VARIEDAD Secano
	Recinto:18-182-008-00077-00002	Cultivo:62000	PASTOS PERMANENTES DE 5 O MAS AÑOS-SIN VARIEDAD Secano
	Recinto:18-182-008-00085-00001	Cultivo:62000	PASTOS PERMANENTES DE 5 O MAS AÑOS-SIN VARIEDAD Secano
	Recinto:18-182-009-00404-00002	Cultivo:62000	PASTOS PERMANENTES DE 5 O MAS AÑOS-SIN VARIEDAD Secano
	Recinto:18-005-001-00352-00003	Cultivo:62000	PASTOS PERMANENTES DE 5 O MAS AÑOS-SIN VARIEDAD Secano
	Recinto:18-182-007-00089-00002	Cultivo:62000	PASTOS PERMANENTES DE 5 O MAS AÑOS-SIN VARIEDAD Secano
	Recinto:18-182-006-00252-00003	Cultivo:62000	PASTOS PERMANENTES DE 5 O MAS AÑOS-SIN VARIEDAD Secano
	Recinto:18-005-001-00351-00003	Cultivo:62000	PASTOS PERMANENTES DE 5 O MAS AÑOS-SIN VARIEDAD Secano
	Recinto:18-005-001-00358-00001	Cultivo:62000	PASTOS PERMANENTES DE 5 O MAS AÑOS-SIN VARIEDAD Secano
	Recinto:18-005-010-00056-00002	Cultivo:62000	PASTOS PERMANENTES DE 5 O MAS AÑOS-SIN VARIEDAD Secano
	Recinto:18-182-008-00201-00002	Cultivo:62000	PASTOS PERMANENTES DE 5 O MAS AÑOS-SIN VARIEDAD Secano
	Recinto:18-182-009-00230-00003	Cultivo:62000	PASTOS PERMANENTES DE 5 O MAS AÑOS-SIN VARIEDAD Secano
	Recinto:18-005-001-00350-00003	Cultivo:62000	PASTOS PERMANENTES DE 5 O MAS AÑOS-SIN VARIEDAD Secano
	Recinto:18-182-007-00053-00001	Cultivo:62000	PASTOS PERMANENTES DE 5 O MAS AÑOS-SIN VARIEDAD Secano
	Recinto:18-182-009-00413-00002	Cultivo:62000	PASTOS PERMANENTES DE 5 O MAS AÑOS-SIN VARIEDAD Secano
	Recinto:18-182-007-00041-00001	Cultivo:62000	PASTOS PERMANENTES DE 5 O MAS AÑOS-SIN VARIEDAD Secano
	Recinto:18-182-007-00042-00002	Cultivo:62000	PASTOS PERMANENTES DE 5 O MAS AÑOS-SIN VARIEDAD Secano
	Recinto:18-182-006-00077-00001	Cultivo:62000	PASTOS PERMANENTES DE 5 O MAS AÑOS-SIN VARIEDAD Secano
	Recinto:18-182-006-00252-00001	Cultivo:62000	PASTOS PERMANENTES DE 5 O MAS AÑOS-SIN VARIEDAD Secano
	Recinto:18-005-001-00352-00002	Cultivo:62000	PASTOS PERMANENTES DE 5 O MAS AÑOS-SIN VARIEDAD Secano
	Recinto:18-005-020-00210-00001	Cultivo:62000	PASTOS PERMANENTES DE 5 O MAS AÑOS-SIN VARIEDAD Secano
	Recinto:18-005-001-00356-00003	Cultivo:62000	PASTOS PERMANENTES DE 5 O MAS AÑOS-SIN VARIEDAD Secano

(1) Con incidencias que retienen pago o deniegan el expediente.

(2) Se calcula sobre superficie declarada admisible.

(3) Aplicación del artículo 16 bis del RD 147/2023.

(4) Expediente con algunos recintos de pastos permanentes ubicados en espacios protegidos donde la carga ganadera mínima será 0,1 UGM/ha.

Puede verificar la integridad de una copia de este documento mediante la lectura del código QR adjunto o mediante el acceso a la dirección <https://ws050.juntadeandalucia.es/verificarFirma> indicando el código de VERIFICACIÓN

FIRMADO POR	RAQUEL MARIA ESPIN CRESPO	29/01/2025	
VERIFICACIÓN	Pk2jmMURSWMFXCU9VKGJRQ2Q7H5BP3	PÁG. 1153/2713	

**APELLIDOS Y NOMBRE / RAZÓN SOCIAL**

JIMENEZ JIMENEZ JUAN MANUEL

NIF

****6241*

EXPEDIENTE

1203307

RESOLUCIÓN

CONCESIÓN DE LA AYUDA

DATOS DE MANTENIMIENTO UNIDADES

GRUPO DE PAGO	Sup. Dec. Admisible	Sup. Resuelta	Sobredecl.	% Sobredecl.
ZONAS DE MONTAÑA	3,57	3,57	0,00	0,00

RESUMEN DE PAGOS

	IMPORTE (Euros)			
	RESUELTO	FEADER	MAPA	CAPADR
Pago realizado	332,01	282,21	32,57	17,23

APLICACIÓN DE REDUCCIONES Y PENALIZACIONES (%)

Criterios de subvencionabilidad (1)	Presentación tardía	Omisión declaración	Condicionalidad
0,00	0,00	0,00	0,00

IMPORTE (Euros)

Calculado(2)	Reducción	Penalización	Reducción Penalización (3)	Penalización adicional	Resuelto	FEADER	MAPA	CAPADR
332,01 €	0,00 €	0,00 €	0,00 €	0,00 €	332,01 €	282,21 €	32,57 €	17,23 €
Importe Unitario:	93,00 €	Nuevo Importe Unitario:	93,00 €					

RECINTOS PROPUESTOS

REF.	REFERENCIA SIGPAC	CULTIVO	S/R	USO SIGPAC	Sup. Dec. admisible	Sup. Campo	Sup. Determ.	Sup. Resuelta
5262911	18-014-009-00027-0007	OLIVAR	S		0,55		0,55	0,55
5262912	18-014-009-00027-0008	OLIVAR	S		0,20		0,20	0,20
5262955	18-014-009-00027-0013	OLIVAR	S		0,28		0,28	0,28
5262959	18-014-009-00028-0003	OLIVAR	S		1,13		1,13	1,13
5262960	18-014-009-00028-0008	OLIVAR	S		0,31		0,31	0,31
5262961	18-014-009-00028-0009	OLIVAR	S		0,57		0,57	0,57
5262962	18-014-009-00028-0010	OLIVAR	S		0,30		0,30	0,30
5262963	18-014-009-00028-0012	OLIVAR	S		0,21		0,21	0,21
5262964	18-014-009-00028-0014	OLIVAR	S		0,02		0,02	0,02

INCIDENCIAS**INCIDENCIA DESCRIPCIÓN**

86119	Carga ganadera NO cumple con el valor mínimo de 0,2 UGM/ha. Recinto:18-014-009-00028-00002 Cultivo:62000 PASTOS PERMANENTES DE 5 O MAS AÑOS-SIN VARIEDAD Secano Carga Ganadera:0
86121	Recinto superficie forrajera que no realiza la actividad de producción de pastoreo. Recinto:18-014-009-00028-00002 Cultivo:62000 PASTOS PERMANENTES DE 5 O MAS AÑOS-SIN VARIEDAD Secano Actividad Agraria del recinto:5
86122	Recinto superficie forrajera que realiza la actividad de producción de pastoreo y no declara el o los códigos del Registro de Explotaciones Ganaderas de Andalucía, REGA. Recinto:18-014-009-00028-00002 Cultivo:62000 PASTOS PERMANENTES DE 5 O MAS AÑOS-SIN VARIEDAD Secano
86124	Recinto de forrajera para Cálculo de Carga Ganadera que No pertenece a Explotación. Recinto:18-014-009-00028-00002 Cultivo:62000 PASTOS PERMANENTES DE 5 O MAS AÑOS-SIN VARIEDAD Secano

Datos considerados para el Cálculo de la Carga Ganadera del expediente

Superficie determinada para Cálculo Carga Ganadera: 0,00 ha
Carga Ganadera del Expediente: 0,00 ugm/ha

(1) Con incidencias que retienen pago o deniegan el expediente.

(2) Se calcula sobre superficie declarada admisible.

(3) Aplicación del artículo 16 bis del RD 147/2023.

(4) Expediente con algunos recintos de pastos permanentes ubicados en espacios protegidos donde la carga ganadera mínima será 0,1 UGM/ha.

Puede verificar la integridad de una copia de este documento mediante la lectura del código QR adjunto o mediante el acceso a la dirección <https://ws050.juntadeandalucia.es/verificarFirma> indicando el código de VERIFICACIÓN

FIRMADO POR

RAQUEL MARIA ESPIN CRESPO

29/01/2025

VERIFICACIÓN

Pk2jmMURSWMFXCU9VKGJRQ2Q7H5BP3

PÁG. 1154/2713





Incidencias de carga ganadera

INCIDENCIA DESCRIPCIÓN

86122	Recinto superficie forrajera que realiza la actividad de producción de pastoreo y no declara el o los códigos del Registro de Explotaciones Ganaderas de Andalucía, REGA. Recinto:18-014-009-00028-00002 Cultivo:62000 PASTOS PERMANENTES DE 5 O MAS AÑOS-SIN VARIEDAD Secano
86124	Recinto de forrajera para Cálculo de Carga Ganadera que No pertenece a Explotación. Recinto:18-014-009-00028-00002 Cultivo:62000 PASTOS PERMANENTES DE 5 O MAS AÑOS-SIN VARIEDAD Secano
86128	Recinto de Forrajeras que no ha contabilizado para Carga Ganadera por no tener una explotación válida para el cálculo de la Carga Ganadera Recinto:18-014-009-00028-00002 Cultivo:62 PASTOS PERMANENTES DE 5 O MAS AÑOS-
86132	Recinto superficie forrajera que no realiza la actividad de producción de pastoreo. Recinto:18-014-009-00028-00002 Cultivo:62000 PASTOS PERMANENTES DE 5 O MAS AÑOS-SIN VARIEDAD Secano

(1) Con incidencias que retienen pago o deniegan el expediente.

(2) Se calcula sobre superficie declarada admisible.

(3) Aplicación del artículo 16 bis del RD 147/2023.

(4) Expediente con algunos recintos de pastos permanentes ubicados en espacios protegidos donde la carga ganadera mínima será 0,1 UGM/ha.

Puede verificar la integridad de una copia de este documento mediante la lectura del código QR adjunto o mediante el acceso a la dirección <https://ws050.juntadeandalucia.es/verificarFirma> indicando el código de VERIFICACIÓN

FIRMADO POR	RAQUEL MARIA ESPIN CRESPO	29/01/2025	
VERIFICACIÓN	Pk2jmMURSWMFxcU9VKGJRQ2Q7H5BP3	PÁG. 1155/2713	



APELLIDOS Y NOMBRE / RAZÓN SOCIAL

JIMENEZ MALAGON MARIA

NIF

****7846*

EXPEDIENTE

1162368

RESOLUCIÓN

CONCESIÓN DE LA AYUDA

DATOS DE MANTENIMIENTO UNIDADES

GRUPO DE PAGO	Sup. Dec. Admisible	Sup. Resuelta	Sobredecl.	% Sobredecl.
ZONAS DE MONTAÑA	15,37	15,27	0,10	0,65

RESUMEN DE PAGOS

	IMPORTE (Euros)			
	RESUELTO	FEADER	MAPA	CAPADR
Pago realizado	1.413,27	1.201,28	138,64	73,35

APLICACIÓN DE REDUCCIONES Y PENALIZACIONES (%)

Criterios de subvencionabilidad (1)	Presentación tardía	Omisión declaración	Condicionalidad
0,00	0,00	0,00	0,00

IMPORTE (Euros)

Calculado(2)	Reducción	Penalización	Reducción Penalización (3)	Penalización adicional	Resuelto	FEADER	MAPA	CAPADR
1.422,53 €	9,26 €	0,00 €	0,00 €	0,00 €	1.413,27 €	1.201,28 €	138,64 €	73,35 €
Importe Unitario:	93,00 €	Nuevo Importe Unitario:	92,55 €					

RECINTOS PROPUESTOS

REF.	REFERENCIA SIGPAC	CULTIVO	S/R	USO SIGPAC	Sup. Dec. admisible	Sup. Campo	Sup. Determ.	Sup. Resuelta
170000005581679	18-013-005-00271-0001	OLIVAR	S		3,80		3,80	3,80
170000005581680	18-013-006-00263-0001	OLIVAR	S		1,73		1,73	1,73
170000005581681	18-013-006-00126-0006	OLIVAR	S		0,02		0,02	0,02
170000005581682	18-013-006-00126-0005	OLIVAR	S		0,05		0,05	0,05
170000005581683	18-013-006-00126-0003	OLIVAR	S		0,10		0,10	0,10
170000005581684	18-013-006-00126-0001	OLIVAR	S		3,59		3,59	3,59
170000005581685	18-013-006-00125-0002	OLIVAR	S		0,10		0,10	0,00
170000005581686	18-013-006-00125-0001	OLIVAR	S		0,86		0,86	0,86
170000005581687	18-013-007-00173-0001	OLIVAR	S		1,31		1,31	1,31
170000005581688	18-013-006-00725-0006	OLIVAR	S		3,41		3,41	3,41
170000005581689	18-013-006-00726-0002	OLIVAR	S		0,34		0,34	0,34
170000005581690	18-013-006-09031-0002	OLIVAR	S		0,06		0,06	0,06

INCIDENCIAS

INCIDENCIA DESCRIPCIÓN

219	Superficie bruta de cruce en un recinto en una misma solicitud supera superficie total que el SIGPAC establece para él. Recinto:18-013-006-00125-00002 Cultivo:101138 OLIVAR-HOJIBLANCA Secano Suma de superficies declaradas para este recinto por el solicitante (Áreas):10 Superficie SIGPAC total para el recinto (Áreas):8 Exceso de superficie declarada (Hectáreas):0,02
3790	Recinto declarado inactivo Recinto:18-013-006-00125-00002 Cultivo: -

(1) Con incidencias que retienen pago o deniegan el expediente.

(2) Se calcula sobre superficie declarada admisible.

(3) Aplicación del artículo 16 bis del RD 147/2023.

(4) Expediente con algunos recintos de pastos permanentes ubicados en espacios protegidos donde la carga ganadera mínima será 0,1 UGM/ha.

Puede verificar la integridad de una copia de este documento mediante la lectura del código QR adjunto o mediante el acceso a la dirección <https://ws050.juntadeandalucia.es/verificarFirma> indicando el código de VERIFICACIÓN

FIRMADO POR

RAQUEL MARIA ESPIN CRESPO

29/01/2025

VERIFICACIÓN

Pk2jmMURSWMFCU9VKGJRQ2Q7H5BP3

PÁG. 1156/2713





APELLIDOS Y NOMBRE / RAZÓN SOCIAL

JIMENEZ OLIVARES JOSE MARIA

NIF

****3210*

EXPEDIENTE

1188964

RESOLUCIÓN

CONCESIÓN DE LA AYUDA

DATOS DE MANTENIMIENTO UNIDADES

GRUPO DE PAGO	Sup. Dec. Admisible	Sup. Resuelta	Sobredecl.	% Sobredecl.
ZONAS DE MONTAÑA	1,36	1,36	0,00	0,00

RESUMEN DE PAGOS

	IMPORTE (Euros)			
	RESUELTO	FEADER	MAPA	CAPADR
Pago realizado	126,48	107,51	12,41	6,56

APLICACIÓN DE REDUCCIONES Y PENALIZACIONES (%)

Criterios de subvencionabilidad (1)	Presentación tardía	Omisión declaración	Condicionalidad
0,00	0,00	0,00	0,00

IMPORTE (Euros)

Calculado(2)	Reducción	Penalización	Reducción Penalización (3)	Penalización adicional	Resuelto	FEADER	MAPA	CAPADR
126,48 €	0,00 €	0,00 €	0,00 €	0,00 €	126,48 €	107,51 €	12,41 €	6,56 €
Importe Unitario:	93,00 €	Nuevo Importe Unitario:	93,00 €					

RECINTOS PROPUESTOS

REF.	REFERENCIA SIGPAC	CULTIVO	S/R	USO SIGPAC	Sup. Dec. admisible	Sup. Campo	Sup. Determ.	Sup. Resuelta
-1083645	18-199-003-01080-0017	OLIVAR	S		0,05			0,05
170000006713236	18-199-003-01080-0014	ALFALFA	R		0,35		0,35	0,35
170000006713237	18-199-003-01080-0001	ALFALFA	R		0,78		0,78	0,78
170000006713238	18-199-003-01080-0009	ALFALFA	S		0,12		0,12	0,12
170000006713240	18-199-003-01080-0007	OLIVAR	S		0,06		0,06	0,06

INCIDENCIAS

INCIDENCIA DESCRIPCIÓN

- 3972 Recinto ficticio del que forma parte un recinto real cuyo identificativo presenta errores en las Declaraciones de pastos.
Recinto:18-199-900-99000-99001 Cultivo: -
- 86119 Carga ganadera NO cumple con el valor mínimo de 0,2 UGM/ha.
Recinto:18-199-900-99000-99001 Cultivo:62000 PASTOS PERMANENTES DE 5 O MAS AÑOS-SIN VARIEDAD Secano Carga Ganadera:0
- 86122 Recinto superficie forrajera que realiza la actividad de producción de pastoreo y no declara el o los códigos del Registro de Explotaciones Ganaderas de Andalucía, REGA.
Recinto:18-199-900-99000-99001 Cultivo:62000 PASTOS PERMANENTES DE 5 O MAS AÑOS-SIN VARIEDAD Secano
- 86124 Recinto de forrajera para Cálculo de Carga Ganadera que No pertenece a Explotación.
Recinto:18-199-900-99000-99001 Cultivo:62000 PASTOS PERMANENTES DE 5 O MAS AÑOS-SIN VARIEDAD Secano

Datos considerados para el Cálculo de la Carga Ganadera del expediente

Superficie determinada para Cálculo Carga Ganadera: 0,00 ha
Carga Ganadera del Expediente: 0,00 ugm/ha

(1) Con incidencias que retienen pago o deniegan el expediente.

(2) Se calcula sobre superficie declarada admisible.

(3) Aplicación del artículo 16 bis del RD 147/2023.

(4) Expediente con algunos recintos de pastos permanentes ubicados en espacios protegidos donde la carga ganadera mínima será 0,1 UGM/ha.

Puede verificar la integridad de una copia de este documento mediante la lectura del código QR adjunto o mediante el acceso a la dirección <https://ws050.juntadeandalucia.es/verificarFirma> indicando el código de VERIFICACIÓN

FIRMADO POR

RAQUEL MARIA ESPIN CRESPO

29/01/2025

VERIFICACIÓN

Pk2jmMURSWMFXCU9VKGJRQ2Q7H5BP3

PÁG. 1157/2713





Incidencias de carga ganadera

INCIDENCIA DESCRIPCIÓN

86122	Recinto superficie forrajera que realiza la actividad de producción de pastoreo y no declara el o los códigos del Registro de Explotaciones Ganaderas de Andalucía, REGA. Recinto:18-199-900-99000-99001 Cultivo:62000 PASTOS PERMANENTES DE 5 O MAS AÑOS-SIN VARIEDAD Secano
86124	Recinto de forrajera para Cálculo de Carga Ganadera que No pertenece a Explotación. Recinto:18-199-900-99000-99001 Cultivo:62000 PASTOS PERMANENTES DE 5 O MAS AÑOS-SIN VARIEDAD Secano
86128	Recinto de Forrajeras que no ha contabilizado para Carga Ganadera por no tener una explotación válida para el cálculo de la Carga Ganadera Recinto:18-199-900-99000-99001 Cultivo:62 PASTOS PERMANENTES DE 5 O MAS AÑOS-

(1) Con incidencias que retienen pago o deniegan el expediente.

(2) Se calcula sobre superficie declarada admisible.

(3) Aplicación del artículo 16 bis del RD 147/2023.

(4) Expediente con algunos recintos de pastos permanentes ubicados en espacios protegidos donde la carga ganadera mínima será 0,1 UGM/ha.

Puede verificar la integridad de una copia de este documento mediante la lectura del código QR adjunto o mediante el acceso a la dirección <https://ws050.juntadeandalucia.es/verificarFirma> indicando el código de VERIFICACIÓN

FIRMADO POR	RAQUEL MARIA ESPIN CRESPO	29/01/2025	
VERIFICACIÓN	Pk2jmMURSWMFxcU9VKGJRQ2Q7H5BP3	PÁG. 1158/2713	



APELLIDOS Y NOMBRE / RAZÓN SOCIAL

JIMENEZ ROMAN CRISPULO

NIF

****1229*

EXPEDIENTE

1224713

RESOLUCIÓN

CONCESIÓN DE LA AYUDA

DATOS DE MANTENIMIENTO UNIDADES

GRUPO DE PAGO	Sup. Dec. Admisible	Sup. Resuelta	Sobredecl.	% Sobredecl.
ZONAS DE MONTAÑA	48,43	48,33	0,10	0,21

RESUMEN DE PAGOS

	IMPORTE (Euros)			
	RESUELTO	FEADER	MAPA	CAPADR
Pago realizado	1.980,52	1.683,44	194,29	102,79

APLICACIÓN DE REDUCCIONES Y PENALIZACIONES (%)

Criterios de subvencionabilidad (1)	Presentación tardía	Omisión declaración	Condicionalidad
0,00	0,00	3,00	0,00

IMPORTE (Euros)

Calculado(2)	Reducción	Penalización	Reducción Penalización (3)	Penalización adicional	Resuelto	FEADER	MAPA	CAPADR
2.046,00 €	4,22 €	0,00 €	0,00 €	0,00 €	1.980,53 €	1.683,45 €	194,29 €	102,79 €
Importe Unitario:	93,00 €	Nuevo Importe Unitario:	42,25 €					

RECINTOS PROPUESTOS

REF.	REFERENCIA SIGPAC	CULTIVO	S/R	USO SIGPAC	Sup. Dec. admisible	Sup. Campo	Sup. Determ.	Sup. Resuelta
7170577	18-167-018-00464-0002	ALMENDROS	S		7,66		7,66	7,66
7170578	18-167-504-00041-0001	LECHUGA	R		3,28		3,28	3,28
7170579	18-167-504-00006-0004	LECHUGA	R		0,20		0,20	0,20
7170580	18-167-504-00014-0001	ALMENDROS	R		11,26		11,26	11,16
7170581	18-167-504-00041-0003	LECHUGA	R		0,54		0,54	0,54
7170582	18-167-021-00275-0001	ALMENDROS	S		0,82		0,82	0,82
7170583	18-167-504-00006-0001	LECHUGA	R		7,64		7,64	7,64
7170584	18-167-504-00006-0003	LECHUGA	R		2,39		2,39	2,39
7170585	18-167-504-00041-0004	LECHUGA	R		1,93		1,93	1,93
7170586	18-167-017-00106-0001	ALMENDROS	S		5,72		5,72	5,72
7170587	18-167-504-00033-0001	LECHUGA	R		6,99		6,99	6,99

INCIDENCIAS

INCIDENCIA DESCRIPCIÓN

256	Solicitud con recintos no declarados en campaña actual con una reducción por omisión de superficie superior al 3% CÓDIGO PARA EL PORCENTAJE DE REDUCCIÓN POR OMISIÓN QUE CORRESPONDE A LA SOLICITUD:3
463	Productor que en su Declaración responsable no marca SÍ o NO en la casilla de "Realiza alguna actividad de las incluidas en el R.D."
4722	Verifica que las líneas de declaración de las Solicitudes Únicas no tienen solapes con la capa de Retroactividad Gráfica (ambas de la misma campaña) a nivel de expediente/línea de declaración gráfica de la solicitud. Recinto:18-167-504-00014-00001 Cultivo: - Agregado de la referencia del recinto.:0 Zona de la referencia del recinto.:0 Superficie solapada.:0,1 Id. Incid.:100418955

(1) Con incidencias que retienen pago o deniegan el expediente.

(2) Se calcula sobre superficie declarada admisible.

(3) Aplicación del artículo 16 bis del RD 147/2023.

(4) Expediente con algunos recintos de pastos permanentes ubicados en espacios protegidos donde la carga ganadera mínima será 0,1 UGM/ha.

Puede verificar la integridad de una copia de este documento mediante la lectura del código QR adjunto o mediante el acceso a la dirección <https://ws050.juntadeandalucia.es/verificarFirma> indicando el código de VERIFICACIÓN

FIRMADO POR

RAQUEL MARIA ESPIN CRESPO

29/01/2025

VERIFICACIÓN

Pk2jmMURSWMFXCU9VKGJQRQ2Q7H5BP3

PÁG. 1159/2713





APELLIDOS Y NOMBRE / RAZÓN SOCIAL
JOYA RUIZ FRANCISCA

NIF
****5186*

EXPEDIENTE
1089610

RESOLUCIÓN
CONCESIÓN DE LA AYUDA

DATOS DE MANTENIMIENTO UNIDADES

GRUPO DE PAGO	Sup. Dec. Admisible	Sup. Resuelta	Sobredecl.	% Sobredecl.
ZONAS DE MONTAÑA	34,28	29,46	4,82	14,06

RESUMEN DE PAGOS

	IMPORTE (Euros)			
	RESUELTO	FEADER	MAPA	CAPADR
Pago realizado	1.958,00	1.664,32	192,08	101,62
Pago indebido	-694,14			
TOTAL	1.263,86			

APLICACIÓN DE REDUCCIONES Y PENALIZACIONES (%)

Criterios de subvencionabilidad (1)	Presentación tardía	Omisión declaración	Condicionalidad
0,00	0,00	0,00	0,00

IMPORTE (Euros)

Calculado(2)	Reducción	Penalización	Reducción Penalización (3)	Penalización adicional	Resuelto	FEADER	MAPA	CAPADR
2.046,00 €	287,68 €	494,46 €	0,00 €	0,00 €	1.263,86 €	1.074,28 €	123,98 €	65,60 €
Importe Unitario:	93,00 €	Nuevo Importe Unitario:	59,68 €					

RECINTOS PROPUESTOS

REF.	REFERENCIA SIGPAC	CULTIVO	USO SIGPAC	Sup. Dec. admisible	Sup. Campo	Sup. Determ.	Sup. Resuelta
-1529618	18-123-002-00197-0009	OLIVAR	S	14,45		14,45	13,70
-1529617	18-123-002-00194-0006	OLIVAR	S	0,13		0,13	0,13
-1529616	18-123-002-00002-0015	OLIVAR	S	0,03		0,03	0,03
-1529615	18-123-002-00002-0014	OLIVAR	S	0,05		0,05	0,05
-971226	18-123-002-00194-0014	OLIVAR	S	5,33		5,33	1,26
170000005436142	14-037-005-00108-0001	OLIVAR	S	14,28		14,28	14,28
170000005436143	18-123-002-00002-0006	OLIVAR	S	0,01		0,01	0,01

INCIDENCIAS

INCIDENCIA DESCRIPCIÓN

- 218 Superficie bruta de cruce en un recinto en el conjunto de las solicitudes supera superficie total que SIGPAC establece para él.
Recinto:18-123-002-00197-00009 Cultivo:101138 OLIVAR-HOJIBLANCA Secano Suma de superficies declaradas para este recinto por todos los solicitantes (Áreas):1457 Superficie SIGPAC medida para este recinto (Áreas):1382 Exceso de superficie declarada (Hectáreas): 0,75 Suma de superficies declaradas para este recinto por el solicitante (Áreas):1445
- 219 Superficie bruta de cruce en un recinto en una misma solicitud supera superficie total que el SIGPAC establece para él.
Recinto:18-123-002-00194-00014 Cultivo:101138 OLIVAR-HOJIBLANCA Secano Suma de superficies declaradas para este recinto por el solicitante (Áreas):533 Superficie SIGPAC total para el recinto (Áreas):126 Exceso de superficie declarada (Hectáreas):4,07

(1) Con incidencias que retienen pago o deniegan el expediente.

(2) Se calcula sobre superficie declarada admisible.

(3) Aplicación del artículo 16 bis del RD 147/2023.

(4) Expediente con algunos recintos de pastos permanentes ubicados en espacios protegidos donde la carga ganadera mínima será 0,1 UGM/ha.

Puede verificar la integridad de una copia de este documento mediante la lectura del código QR adjunto o mediante el acceso a la dirección <https://ws050.juntadeandalucia.es/verificarFirma> indicando el código de VERIFICACIÓN

FIRMADO POR	RAQUEL MARIA ESPIN CRESPO	29/01/2025
VERIFICACIÓN	Pk2jmMURSWMFCU9VKGJQRQ2Q7H5BP3	PÁG. 1160/2713



**APELLIDOS Y NOMBRE / RAZÓN SOCIAL**

LAGUNA GOMEZ FRANCISCO

NIF

****3730*

EXPEDIENTE

1217192

RESOLUCIÓN

CONCESIÓN DE LA AYUDA

DATOS DE MANTENIMIENTO UNIDADES**GRUPO DE PAGO**

ZONAS DE MONTAÑA

**Sup. Dec.
Admisible**

213,44

**Sup.
Resuelta**

204,55

Sobredecl.

8,89

% Sobredecl.

4,17

RESUMEN DE PAGOS

	IMPORTE (Euros)			
	RESUELTO	FEADER	MAPA	CAPADR
Pago realizado	1.951,00	1.658,62	191,43	101,27
Pago indebido	-153,56			
TOTAL	1.797,44			

APLICACIÓN DE REDUCCIONES Y PENALIZACIONES (%)

Criterios de subvencionabilidad (1)	Presentación tardía	Omisión declaración	Condicionalidad
0,00	0,00	0,00	0,00

IMPORTE (Euros)

Calculado(2)	Reducción	Penalización	Reducción Penalización (3)	Penalización adicional	Resuelto	FEADER	MAPA	CAPADR
2.046,00 €	85,22 €	163,34 €	0,00 €	0,00 €	1.797,44 €	1.527,82 €	176,33 €	93,29 €
Importe Unitario:	93,00 €	Nuevo Importe Unitario:	9,59 €					

(1) Con incidencias que retienen pago o deniegan el expediente.

(2) Se calcula sobre superficie declarada admisible.

(3) Aplicación del artículo 16 bis del RD 147/2023.

(4) Expediente con algunos recintos de pastos permanentes ubicados en espacios protegidos donde la carga ganadera mínima será 0,1 UGM/ha.

Puede verificar la integridad de una copia de este documento mediante la lectura del código QR adjunto o mediante el acceso a la dirección <https://ws050.juntadeandalucia.es/verificarFirma> indicando el código de VERIFICACIÓN

FIRMADO POR

RAQUEL MARIA ESPIN CRESPO

29/01/2025

VERIFICACIÓN

Pk2jmMURSWMFXC9VKGJRQ2Q7H5BP3

PÁG. 1161/2713





RECINTOS PROPUESTOS

REF.	REFERENCIA SIGPAC	CULTIVO	S/R	USO SIGPAC	Sup. Dec. admisible	Sup. Campo	Sup. Determ.	Sup. Resuelta
4527797	18-149-900-99000-9900	PASTOS PERMANENTES DE 5 O MAS AÑOS	S		80,03		80,03	80,03
4663675	18-149-016-00445-0001	PASTOS PERMANENTES DE 5 O MAS AÑOS	S		6,05		6,05	6,05
5107554	18-100-003-00283-0002	ALFALFA	R		0,37		0,37	0,37
5194034	18-100-003-00247-0006	ALMENDROS	S		0,02		0,02	0,02
5194035	18-100-003-00247-0010	ALMENDROS	S		0,01		0,01	0,01
5194036	18-100-003-00247-0009	ALMENDROS	S		0,04		0,04	0,04
5194037	18-100-003-00247-0007	ALMENDROS	S		0,01		0,01	0,01
5194039	18-100-003-00248-0006	ALMENDROS	S		0,01		0,01	0,01
5316136	18-100-003-00230-0001	AVENA	R		0,24		0,24	0,00
5316143	18-100-003-00267-0001	ALMENDROS	R		0,78		0,78	0,78
5316184	18-100-003-00224-0001	ALFALFA	R		0,48		0,48	0,48
5316223	18-149-002-00022-0002	GARBANZOS	S		1,25		1,25	1,25
5316224	18-149-002-00193-0001	GARBANZOS	S		1,37		1,37	1,37
5541078	18-149-001-00359-0002	AVENA	R		0,44		0,44	0,44
5541080	18-149-001-00360-0001	AVENA	R		0,51		0,51	0,51
5541083	18-149-001-00362-0001	AVENA	R		0,34		0,34	0,34
5541101	18-100-003-00249-0001	ALFALFA	R		0,60		0,60	0,60
5541102	18-100-003-00250-0002	ALFALFA	R		0,59		0,59	0,59
5541107	18-100-003-00184-0001	AVENA	R		0,43		0,43	0,43
5541174	18-100-005-00513-0002	AVENA	R		1,18		1,18	0,00
6878990	18-149-001-00469-0001	AVENA	R		0,49		0,49	0,00
6879016	18-149-001-00507-0001	AVENA	R		0,24		0,24	0,00
1700000005265540	18-100-003-00247-0004	ALMENDROS	S		0,15		0,15	0,15
1700000005265541	18-100-003-00241-0001	ALFALFA	R		0,14		0,14	0,00
1700000005265545	18-100-003-00241-0002	OTROS FRUTALES	R		0,07		0,07	0,00
1700000005265548	18-100-003-00247-0002	ALMENDROS	S		1,53		1,53	1,53
1700000005265549	18-100-003-00248-0003	ALMENDROS	S		1,26		1,26	1,26
1700000005265550	18-100-003-00221-0001	ALFALFA	R		0,46		0,46	0,00
1700000005265554	18-100-003-00220-0001	ALFALFA	R		0,24		0,24	0,00
1700000005265555	18-100-003-00282-0001	AVENA	R		0,26		0,26	0,00
1700000005265556	18-100-003-00280-0001	AVENA	R		0,17		0,17	0,00
1700000005265557	18-100-003-00225-0004	AVENA	R		0,05		0,05	0,00
1700000005265558	18-100-003-00280-0004	AVENA	R		0,11		0,11	0,00
1700000005265559	18-100-003-00281-0001	AVENA	R		0,08		0,08	0,00
1700000005265561	18-100-003-00273-0002	AVENA	R		0,23		0,23	0,00
1700000005265567	18-100-003-00273-0003	AVENA	R		0,21		0,21	0,00
1700000005265568	18-100-003-00239-0001	AVENA	R		0,09		0,09	0,09
1700000005265569	18-100-003-00240-0001	ALFALFA	R		0,20		0,20	0,20
1700000005265570	18-100-003-00236-0002	ALFALFA	R		0,07		0,07	0,07
1700000005265571	18-100-003-00237-0001	ALFALFA	R		0,05		0,05	0,05
1700000005265572	18-100-003-00229-0001	ALFALFA	R		0,34		0,34	0,34
1700000005265574	18-100-003-00271-0011	AVENA	S		0,13		0,13	0,00
1700000005265575	18-100-003-00271-0017	ALMENDROS	S		1,62		1,62	0,00
1700000005265576	18-100-003-00271-0002	ALMENDROS	S		2,24		2,24	0,00
1700000006998274	18-149-012-00095-0005	PASTOS PERMANENTES DE 5 O MAS AÑOS	S		0,14		0,14	0,14
1700000006998275	18-149-012-00095-0004	PASTOS PERMANENTES DE 5 O MAS AÑOS	S		0,61		0,61	0,61
1700000006998276	18-149-012-00095-0007	PASTOS PERMANENTES DE 5 O MAS AÑOS	S		0,62		0,62	0,62
1700000006998277	18-149-012-00086-0001	AVENA	S		0,32		0,32	0,00
1700000006998278	18-149-012-00137-0003	AVENA	S		0,95		0,95	0,95
1700000006998279	18-149-014-00025-0001	AVENA	S		0,20		0,20	0,20
1700000006998280	18-149-012-00111-0001	BRÓCOLI	R		0,44		0,44	0,44
1700000006998281	18-149-012-00123-0001	BRÓCOLI	R		0,41		0,41	0,41

(1) Con incidencias que retienen pago o deniegan el expediente.

(2) Se calcula sobre superficie declarada admisible.

(3) Aplicación del artículo 16 bis del RD 147/2023.

(4) Expediente con algunos recintos de pastos permanentes ubicados en espacios protegidos donde la carga ganadera mínima será 0,1 UGM/ha.

<p>Puede verificar la integridad de una copia de este documento mediante la lectura del código QR adjunto o mediante el acceso a la dirección https://ws050.juntadeandalucia.es/verificarFirma indicando el código de VERIFICACIÓN</p>			
FIRMADO POR	RAQUEL MARIA ESPIN CRESPO	29/01/2025	
VERIFICACIÓN	Pk2jmMURSWMFCU9VKGJQR2Q7H5BP3	PÁG. 1162/2713	



RECINTOS PROPUESTOS

REF.	REFERENCIA SIGPAC	CULTIVO	S/R	USO SIGPAC	Sup. Dec. admisible	Sup. Campo	Sup. Determ.	Sup. Resuelta
170000006998282	18-149-012-00095-0006	PASTOS PERMANENTES DE 5 O MAS AÑOS	S		0,16		0,16	0,16
170000006998283	18-149-012-00110-0001	AVENA	S		2,02		2,02	2,02
170000006998285	18-149-017-00008-0003	PASTOS PERMANENTES DE 5 O MAS AÑOS	S		2,16		2,16	2,16
170000006998287	18-149-017-00286-0006	PASTOS PERMANENTES DE 5 O MAS AÑOS	S		7,74		7,74	7,74
170000006998288	18-149-002-00244-0001	PASTOS PERMANENTES DE 5 O MAS AÑOS	S		0,76		0,76	0,76
170000006998289	18-149-002-00362-0001	PASTOS PERMANENTES DE 5 O MAS AÑOS	S		1,43		1,43	1,43
170000006998291	18-149-014-00008-0001	BRÓCOLI	R		0,15		0,15	0,00
170000006998292	18-149-021-00321-0014	PASTOS PERMANENTES DE 5 O MAS AÑOS	S		10,30		10,30	10,30
170000006998293	18-149-022-00173-0003	PASTOS PERMANENTES DE 5 O MAS AÑOS	S		0,68		0,68	0,68
170000006998294	18-149-014-00026-0001	BRÓCOLI	R		0,15		0,15	0,15
170000006998295	18-149-021-00321-0017	PASTOS PERMANENTES DE 5 O MAS AÑOS	S		0,30		0,30	0,30
170000006998296	18-149-006-00142-0002	PASTOS PERMANENTES DE 5 O MAS AÑOS	S		0,12		0,12	0,12
170000006998297	18-149-017-00286-0001	PASTOS PERMANENTES DE 5 O MAS AÑOS	S		16,46		16,46	16,46
170000006998298	18-149-021-00321-0015	PASTOS PERMANENTES DE 5 O MAS AÑOS	S		31,86		31,86	31,86
170000006998299	18-149-006-00136-0001	AVENA	S		1,46		1,46	1,46
170000006998301	18-149-012-00137-0004	PASTOS PERMANENTES DE 5 O MAS AÑOS	S		0,13		0,13	0,13
170000006998303	18-149-006-00138-0002	AVENA	S		2,28		2,28	2,28
170000006998304	18-149-006-00138-0001	PASTOS PERMANENTES DE 5 O MAS AÑOS	S		0,09		0,09	0,09
170000006998305	18-149-017-00008-0001	PASTOS PERMANENTES DE 5 O MAS AÑOS	S		3,20		3,20	3,20
170000006998306	18-149-021-00320-0001	PASTOS PERMANENTES DE 5 O MAS AÑOS	S		4,66		4,66	4,66
170000006998307	18-149-021-00320-0003	PASTOS PERMANENTES DE 5 O MAS AÑOS	S		1,37		1,37	1,37
170000006998308	18-149-012-00095-0001	PASTOS PERMANENTES DE 5 O MAS AÑOS	S		0,94		0,94	0,94
170000006998309	18-149-012-00095-0010	PASTOS PERMANENTES DE 5 O MAS AÑOS	S		0,27		0,27	0,27
170000006998310	18-149-002-00243-0001	PASTOS PERMANENTES DE 5 O MAS AÑOS	S		0,35		0,35	0,35
170000006998312	18-149-012-00095-0009	PASTOS PERMANENTES DE 5 O MAS AÑOS	S		0,21		0,21	0,21
170000006998314	18-149-021-00320-0002	PASTOS PERMANENTES DE 5 O MAS AÑOS	S		6,39		6,39	6,39
170000006998316	18-149-006-00142-0001	AVENA	S		1,89		1,89	1,89
170000006998317	18-149-012-00086-0002	PASTOS PERMANENTES DE 5 O MAS AÑOS	S		0,26		0,26	0,00
170000006998318	18-149-021-00320-0005	PASTOS PERMANENTES DE 5 O MAS AÑOS	S		0,56		0,56	0,56
170000006998319	18-149-021-00321-0016	PASTOS PERMANENTES DE 5 O MAS AÑOS	S		0,88		0,88	0,88
170000006998320	18-149-010-00089-0002	AVENA	S		4,56		4,56	4,56
170000006998321	18-149-006-00136-0003	PASTOS PERMANENTES DE 5 O MAS AÑOS	S		0,38		0,38	0,38
170000006998322	18-149-006-00013-0001	AVENA	S		0,40		0,40	0,40

INCIDENCIAS

INCIDENCIA DESCRIPCIÓN

242	Recinto pendiente de acreditación de titularidad. Recinto:18-100-003-00220-00001 Cultivo:60092 ALFALFA-DIANE Regadío Recinto:18-100-003-00221-00001 Cultivo:60092 ALFALFA-DIANE Regadío Recinto:18-100-003-00225-00004 Cultivo:8000 AVENA-SIN VARIEDAD Regadío Recinto:18-100-003-00230-00001 Cultivo:8000 AVENA-SIN VARIEDAD Regadío Recinto:18-100-003-00241-00001 Cultivo:60092 ALFALFA-DIANE Regadío Recinto:18-100-003-00241-00002 Cultivo:113000 OTROS FRUTALES-SIN VARIEDAD Regadío Recinto:18-100-003-00271-00002 Cultivo:104007 ALMENDROS-COMUNA Secano Recinto:18-100-003-00271-00003 Cultivo:62000 PASTOS PERMANENTES DE 5 O MAS AÑOS-SIN VARIEDAD Secano Recinto:18-100-003-00271-00006 Cultivo:62000 PASTOS PERMANENTES DE 5 O MAS AÑOS-SIN VARIEDAD Secano Recinto:18-100-003-00271-00008 Cultivo:62000 PASTOS PERMANENTES DE 5 O MAS AÑOS-SIN VARIEDAD Secano Recinto:18-100-003-00271-00011 Cultivo:8000 AVENA-SIN VARIEDAD Secano Recinto:18-100-003-00271-00017 Cultivo:104007 ALMENDROS-COMUNA Secano Recinto:18-100-003-00273-00002 Cultivo:8000 AVENA-SIN VARIEDAD Regadío Recinto:18-100-003-00273-00003 Cultivo:8000 AVENA-SIN VARIEDAD Regadío Recinto:18-100-003-00280-00001 Cultivo:8000 AVENA-SIN VARIEDAD Regadío Recinto:18-100-003-00280-00003 Cultivo:62000 PASTOS PERMANENTES DE 5 O MAS AÑOS-SIN VARIEDAD Regadío
-----	--

(1) Con incidencias que retienen pago o deniegan el expediente.
 (2) Se calcula sobre superficie declarada admisible.
 (3) Aplicación del artículo 16 bis del RD 147/2023.
 (4) Expediente con algunos recintos de pastos permanentes ubicados en espacios protegidos donde la carga ganadera mínima será 0,1 UGM/ha.

Puede verificar la integridad de una copia de este documento mediante la lectura del código QR adjunto o mediante el acceso a la dirección https://ws050.juntadeandalucia.es/verificarFirma indicando el código de VERIFICACIÓN			
FIRMADO POR	RAQUEL MARIA ESPIN CRESPO	29/01/2025	
VERIFICACIÓN	Pk2jmMURSWMFXCU9VKGJQRQ2Q7H5BP3	PÁG. 1163/2713	



INCIDENCIAS

INCIDENCIA DESCRIPCIÓN

	Recinto:18-100-003-00280-00004 Cultivo:8000 AVENA-SIN VARIEDAD Regadío
	Recinto:18-100-003-00280-00005 Cultivo:62000 PASTOS PERMANENTES DE 5 O MAS AÑOS-SIN VARIEDAD Secano
	Recinto:18-100-003-00281-00001 Cultivo:8000 AVENA-SIN VARIEDAD Regadío
	Recinto:18-100-003-00282-00001 Cultivo:8000 AVENA-SIN VARIEDAD Regadío
	Recinto:18-100-003-00282-00002 Cultivo:62000 PASTOS PERMANENTES DE 5 O MAS AÑOS-SIN VARIEDAD Secano
	Recinto:18-100-005-00513-00002 Cultivo:8000 AVENA-SIN VARIEDAD Regadío
	Recinto:18-149-001-00469-00001 Cultivo:8000 AVENA-SIN VARIEDAD Regadío
	Recinto:18-149-001-00507-00001 Cultivo:8000 AVENA-SIN VARIEDAD Regadío
	Recinto:18-149-012-00086-00001 Cultivo:8000 AVENA-SIN VARIEDAD Secano
	Recinto:18-149-012-00086-00002 Cultivo:62000 PASTOS PERMANENTES DE 5 O MAS AÑOS-SIN VARIEDAD Secano
	Recinto:18-149-014-00008-00001 Cultivo:154000 BRÓCOLI-SIN VARIEDAD Regadío
452	Actividad agraria declarada en un recinto no compatible con el uso PA, PR o PS asignado en SIGPAC para ese recinto. Recinto:18-100-003-00229-00004 Cultivo:62000 PASTOS PERMANENTES DE 5 O MAS AÑOS-SIN VARIEDAD Regadío USO ASIGNADO EN SIGPAC:PR Recinto:18-100-003-00235-00005 Cultivo:62000 PASTOS PERMANENTES DE 5 O MAS AÑOS-SIN VARIEDAD Secano USO ASIGNADO EN SIGPAC:PS Recinto:18-100-003-00235-00006 Cultivo:62000 PASTOS PERMANENTES DE 5 O MAS AÑOS-SIN VARIEDAD Secano USO ASIGNADO EN SIGPAC:PR Recinto:18-100-003-00236-00001 Cultivo:62000 PASTOS PERMANENTES DE 5 O MAS AÑOS-SIN VARIEDAD Secano USO ASIGNADO EN SIGPAC:PR Recinto:18-100-003-00237-00002 Cultivo:62000 PASTOS PERMANENTES DE 5 O MAS AÑOS-SIN VARIEDAD Secano USO ASIGNADO EN SIGPAC:PR Recinto:18-100-003-00239-00002 Cultivo:62000 PASTOS PERMANENTES DE 5 O MAS AÑOS-SIN VARIEDAD Secano USO ASIGNADO EN SIGPAC:PR Recinto:18-100-003-00247-00005 Cultivo:62000 PASTOS PERMANENTES DE 5 O MAS AÑOS-SIN VARIEDAD Secano USO ASIGNADO EN SIGPAC:PR Recinto:18-100-003-00248-00004 Cultivo:62000 PASTOS PERMANENTES DE 5 O MAS AÑOS-SIN VARIEDAD Secano USO ASIGNADO EN SIGPAC:PR Recinto:18-100-003-00271-00003 Cultivo:62000 PASTOS PERMANENTES DE 5 O MAS AÑOS-SIN VARIEDAD Secano USO ASIGNADO EN SIGPAC:PR Recinto:18-100-003-00271-00006 Cultivo:62000 PASTOS PERMANENTES DE 5 O MAS AÑOS-SIN VARIEDAD Secano USO ASIGNADO EN SIGPAC:PR Recinto:18-100-003-00271-00008 Cultivo:62000 PASTOS PERMANENTES DE 5 O MAS AÑOS-SIN VARIEDAD Secano USO ASIGNADO EN SIGPAC:PR Recinto:18-100-003-00280-00003 Cultivo:62000 PASTOS PERMANENTES DE 5 O MAS AÑOS-SIN VARIEDAD Regadío USO ASIGNADO EN SIGPAC:PR Recinto:18-100-003-00280-00005 Cultivo:62000 PASTOS PERMANENTES DE 5 O MAS AÑOS-SIN VARIEDAD Secano USO ASIGNADO EN SIGPAC:PR Recinto:18-100-003-00282-00002 Cultivo:62000 PASTOS PERMANENTES DE 5 O MAS AÑOS-SIN VARIEDAD Secano USO ASIGNADO EN SIGPAC:PR
3790	Recinto declarado inactivo Recinto:18-149-001-00469-00001 Cultivo: - Recinto:18-149-001-00507-00001 Cultivo: -
3972	Recinto ficticio del que forma parte un recinto real cuyo identificativo presenta errores en las Declaraciones de pastos. Recinto:18-149-900-99000-99001 Cultivo: -
86121	Recinto superficie forrajera que no realiza la actividad de producción de pastoreo. Recinto:18-100-003-00229-00004 Cultivo:62000 PASTOS PERMANENTES DE 5 O MAS AÑOS-SIN VARIEDAD Regadío Actividad Agraria del recinto:2 Recinto:18-100-003-00235-00005 Cultivo:62000 PASTOS PERMANENTES DE 5 O MAS AÑOS-SIN VARIEDAD Secano Actividad Agraria del recinto:2 Recinto:18-100-003-00235-00006 Cultivo:62000 PASTOS PERMANENTES DE 5 O MAS AÑOS-SIN VARIEDAD Secano Actividad Agraria del recinto:2 Recinto:18-100-003-00236-00001 Cultivo:62000 PASTOS PERMANENTES DE 5 O MAS AÑOS-SIN VARIEDAD Secano Actividad Agraria del recinto:2 Recinto:18-100-003-00237-00002 Cultivo:62000 PASTOS PERMANENTES DE 5 O MAS AÑOS-SIN VARIEDAD Secano Actividad Agraria del recinto:2 Recinto:18-100-003-00239-00002 Cultivo:62000 PASTOS PERMANENTES DE 5 O MAS AÑOS-SIN VARIEDAD Secano Actividad Agraria del recinto:2 Recinto:18-100-003-00247-00005 Cultivo:62000 PASTOS PERMANENTES DE 5 O MAS AÑOS-SIN VARIEDAD Secano Actividad Agraria del recinto:2 Recinto:18-100-003-00248-00004 Cultivo:62000 PASTOS PERMANENTES DE 5 O MAS AÑOS-SIN VARIEDAD Secano Actividad Agraria del recinto:2

(1) Con incidencias que retienen pago o deniegan el expediente.
 (2) Se calcula sobre superficie declarada admisible.
 (3) Aplicación del artículo 16 bis del RD 147/2023.
 (4) Expediente con algunos recintos de pastos permanentes ubicados en espacios protegidos donde la carga ganadera mínima será 0,1 UGM/ha.

Puede verificar la integridad de una copia de este documento mediante la lectura del código QR adjunto o mediante el acceso a la dirección <https://ws050.juntadeandalucia.es/verificarFirma> indicando el código de VERIFICACIÓN

FIRMADO POR	RAQUEL MARIA ESPIN CRESPO	29/01/2025	
VERIFICACIÓN	Pk2jmMURSWMFXCU9VKGJQRQ2Q7H5BP3	PÁG. 1164/2713	



INCIDENCIAS

INCIDENCIA DESCRIPCIÓN

	Recinto:18-100-003-00271-00003	Cultivo:62000	PASTOS PERMANENTES DE 5 O MAS AÑOS-SIN VARIEDAD	Secano	Actividad Agraria del recinto:2
	Recinto:18-100-003-00271-00006	Cultivo:62000	PASTOS PERMANENTES DE 5 O MAS AÑOS-SIN VARIEDAD	Secano	Actividad Agraria del recinto:2
	Recinto:18-100-003-00271-00008	Cultivo:62000	PASTOS PERMANENTES DE 5 O MAS AÑOS-SIN VARIEDAD	Secano	Actividad Agraria del recinto:2
	Recinto:18-100-003-00280-00003	Cultivo:62000	PASTOS PERMANENTES DE 5 O MAS AÑOS-SIN VARIEDAD	Regadío	Actividad Agraria del recinto:2
	Recinto:18-100-003-00280-00005	Cultivo:62000	PASTOS PERMANENTES DE 5 O MAS AÑOS-SIN VARIEDAD	Secano	Actividad Agraria del recinto:2
	Recinto:18-100-003-00282-00002	Cultivo:62000	PASTOS PERMANENTES DE 5 O MAS AÑOS-SIN VARIEDAD	Secano	Actividad Agraria del recinto:2
86122	Recinto superficie forrajera que realiza la actividad de producción de pastoreo y no declara el o los códigos del Registro de Explotaciones Ganaderas de Andalucía, REGA.				
	Recinto:18-100-003-00229-00004	Cultivo:62000	PASTOS PERMANENTES DE 5 O MAS AÑOS-SIN VARIEDAD	Regadío	
	Recinto:18-100-003-00235-00005	Cultivo:62000	PASTOS PERMANENTES DE 5 O MAS AÑOS-SIN VARIEDAD	Secano	
	Recinto:18-100-003-00235-00006	Cultivo:62000	PASTOS PERMANENTES DE 5 O MAS AÑOS-SIN VARIEDAD	Secano	
	Recinto:18-100-003-00236-00001	Cultivo:62000	PASTOS PERMANENTES DE 5 O MAS AÑOS-SIN VARIEDAD	Secano	
	Recinto:18-100-003-00237-00002	Cultivo:62000	PASTOS PERMANENTES DE 5 O MAS AÑOS-SIN VARIEDAD	Secano	
	Recinto:18-100-003-00239-00002	Cultivo:62000	PASTOS PERMANENTES DE 5 O MAS AÑOS-SIN VARIEDAD	Secano	
	Recinto:18-100-003-00247-00005	Cultivo:62000	PASTOS PERMANENTES DE 5 O MAS AÑOS-SIN VARIEDAD	Secano	
	Recinto:18-100-003-00248-00004	Cultivo:62000	PASTOS PERMANENTES DE 5 O MAS AÑOS-SIN VARIEDAD	Secano	
	Recinto:18-100-003-00271-00003	Cultivo:62000	PASTOS PERMANENTES DE 5 O MAS AÑOS-SIN VARIEDAD	Secano	
	Recinto:18-100-003-00271-00006	Cultivo:62000	PASTOS PERMANENTES DE 5 O MAS AÑOS-SIN VARIEDAD	Secano	
	Recinto:18-100-003-00271-00008	Cultivo:62000	PASTOS PERMANENTES DE 5 O MAS AÑOS-SIN VARIEDAD	Secano	
	Recinto:18-100-003-00280-00003	Cultivo:62000	PASTOS PERMANENTES DE 5 O MAS AÑOS-SIN VARIEDAD	Regadío	
	Recinto:18-100-003-00280-00005	Cultivo:62000	PASTOS PERMANENTES DE 5 O MAS AÑOS-SIN VARIEDAD	Secano	
	Recinto:18-100-003-00282-00002	Cultivo:62000	PASTOS PERMANENTES DE 5 O MAS AÑOS-SIN VARIEDAD	Secano	
86124	Recinto de forrajera para Cálculo de Carga Ganadera que No pertenece a Explotación.				
	Recinto:18-100-003-00229-00004	Cultivo:62000	PASTOS PERMANENTES DE 5 O MAS AÑOS-SIN VARIEDAD	Regadío	
	Recinto:18-100-003-00235-00005	Cultivo:62000	PASTOS PERMANENTES DE 5 O MAS AÑOS-SIN VARIEDAD	Secano	
	Recinto:18-100-003-00235-00006	Cultivo:62000	PASTOS PERMANENTES DE 5 O MAS AÑOS-SIN VARIEDAD	Secano	
	Recinto:18-100-003-00236-00001	Cultivo:62000	PASTOS PERMANENTES DE 5 O MAS AÑOS-SIN VARIEDAD	Secano	
	Recinto:18-100-003-00237-00002	Cultivo:62000	PASTOS PERMANENTES DE 5 O MAS AÑOS-SIN VARIEDAD	Secano	
	Recinto:18-100-003-00239-00002	Cultivo:62000	PASTOS PERMANENTES DE 5 O MAS AÑOS-SIN VARIEDAD	Secano	
	Recinto:18-100-003-00247-00005	Cultivo:62000	PASTOS PERMANENTES DE 5 O MAS AÑOS-SIN VARIEDAD	Secano	
	Recinto:18-100-003-00248-00004	Cultivo:62000	PASTOS PERMANENTES DE 5 O MAS AÑOS-SIN VARIEDAD	Secano	
	Recinto:18-100-003-00271-00003	Cultivo:62000	PASTOS PERMANENTES DE 5 O MAS AÑOS-SIN VARIEDAD	Secano	
	Recinto:18-100-003-00271-00006	Cultivo:62000	PASTOS PERMANENTES DE 5 O MAS AÑOS-SIN VARIEDAD	Secano	
	Recinto:18-100-003-00271-00008	Cultivo:62000	PASTOS PERMANENTES DE 5 O MAS AÑOS-SIN VARIEDAD	Secano	
	Recinto:18-100-003-00280-00003	Cultivo:62000	PASTOS PERMANENTES DE 5 O MAS AÑOS-SIN VARIEDAD	Regadío	
	Recinto:18-100-003-00280-00005	Cultivo:62000	PASTOS PERMANENTES DE 5 O MAS AÑOS-SIN VARIEDAD	Secano	
	Recinto:18-100-003-00282-00002	Cultivo:62000	PASTOS PERMANENTES DE 5 O MAS AÑOS-SIN VARIEDAD	Secano	

Datos considerados para el Cálculo de la Carga Ganadera del expediente

Superficie determinada para Cálculo Carga Ganadera: 262,84 ha

Carga Ganadera del Expediente: 0,31 ugm/ha

Explotación	Especie	Ugm Calculada para CG
ES181460000197	CAPRINA	1,54
ES181460000197	OVINA	80,71

Recintos Determinados para el Cálculo de Carga Ganadera

REF.	REFERENCIA SIGPAC	CULTIVO	DESCRIPCIÓN CULTIVO	S/R	SUP. RESUELTA (ha)
-518311	18-084-004-00184-00004	62000	PASTOS PERMANENTES DE 5 O MAS AÑOS-SIN VARIEDAD	S	0,00

(1) Con incidencias que retienen pago o deniegan el expediente.

(2) Se calcula sobre superficie declarada admisible.

(3) Aplicación del artículo 16 bis del RD 147/2023.

(4) Expediente con algunos recintos de pastos permanentes ubicados en espacios protegidos donde la carga ganadera mínima será 0,1 UGM/ha.

Puede verificar la integridad de una copia de este documento mediante la lectura del código QR adjunto o mediante el acceso a la dirección <https://ws050.juntadeandalucia.es/verificarFirma> indicando el código de VERIFICACIÓN

FIRMADO POR	RAQUEL MARIA ESPIN CRESPO	29/01/2025
VERIFICACIÓN	Pk2jmMURSWMFXCU9VKGJRQ2Q7H5BP3	PÁG. 1165/2713





Recintos Determinados para el Cálculo de Garga Ganadera

REF.	REFERENCIA SIGPAC	CULTIVO	DESCRIPCIÓN CULTIVO	S/R	SUP. RESUELTA (ha)
4527797	18-149-900-99000-99001	62000	PASTOS PERMANENTES DE 5 O MAS AÑOS-SIN VARIEDAD	S	80,03
4663675	18-149-016-00445-00001	62000	PASTOS PERMANENTES DE 5 O MAS AÑOS-SIN VARIEDAD	S	6,05
5544511	18-084-004-00329-00023	62000	PASTOS PERMANENTES DE 5 O MAS AÑOS-SIN VARIEDAD	S	83,99
170000006998274	18-149-012-00095-00005	62000	PASTOS PERMANENTES DE 5 O MAS AÑOS-SIN VARIEDAD	S	0,14
170000006998275	18-149-012-00095-00004	62000	PASTOS PERMANENTES DE 5 O MAS AÑOS-SIN VARIEDAD	S	0,61
170000006998276	18-149-012-00095-00007	62000	PASTOS PERMANENTES DE 5 O MAS AÑOS-SIN VARIEDAD	S	0,62
170000006998282	18-149-012-00095-00006	62000	PASTOS PERMANENTES DE 5 O MAS AÑOS-SIN VARIEDAD	S	0,16
170000006998285	18-149-017-00008-00003	62000	PASTOS PERMANENTES DE 5 O MAS AÑOS-SIN VARIEDAD	S	2,16
170000006998287	18-149-017-00286-00006	62000	PASTOS PERMANENTES DE 5 O MAS AÑOS-SIN VARIEDAD	S	7,74
170000006998288	18-149-002-00244-00001	62000	PASTOS PERMANENTES DE 5 O MAS AÑOS-SIN VARIEDAD	S	0,76
170000006998289	18-149-002-00362-00001	62000	PASTOS PERMANENTES DE 5 O MAS AÑOS-SIN VARIEDAD	S	1,43
170000006998292	18-149-021-00321-00014	62000	PASTOS PERMANENTES DE 5 O MAS AÑOS-SIN VARIEDAD	S	10,30
170000006998293	18-149-022-00173-00003	62000	PASTOS PERMANENTES DE 5 O MAS AÑOS-SIN VARIEDAD	S	0,68
170000006998295	18-149-021-00321-00017	62000	PASTOS PERMANENTES DE 5 O MAS AÑOS-SIN VARIEDAD	S	0,30
170000006998296	18-149-006-00142-00002	62000	PASTOS PERMANENTES DE 5 O MAS AÑOS-SIN VARIEDAD	S	0,12
170000006998297	18-149-017-00286-00001	62000	PASTOS PERMANENTES DE 5 O MAS AÑOS-SIN VARIEDAD	S	16,46
170000006998298	18-149-021-00321-00015	62000	PASTOS PERMANENTES DE 5 O MAS AÑOS-SIN VARIEDAD	S	31,86
170000006998301	18-149-012-00137-00004	62000	PASTOS PERMANENTES DE 5 O MAS AÑOS-SIN VARIEDAD	S	0,13
170000006998304	18-149-006-00138-00001	62000	PASTOS PERMANENTES DE 5 O MAS AÑOS-SIN VARIEDAD	S	0,09
170000006998305	18-149-017-00008-00001	62000	PASTOS PERMANENTES DE 5 O MAS AÑOS-SIN VARIEDAD	S	3,20
170000006998306	18-149-021-00320-00001	62000	PASTOS PERMANENTES DE 5 O MAS AÑOS-SIN VARIEDAD	S	4,66
170000006998307	18-149-021-00320-00003	62000	PASTOS PERMANENTES DE 5 O MAS AÑOS-SIN VARIEDAD	S	1,37
170000006998308	18-149-012-00095-00001	62000	PASTOS PERMANENTES DE 5 O MAS AÑOS-SIN VARIEDAD	S	0,94
170000006998309	18-149-012-00095-00010	62000	PASTOS PERMANENTES DE 5 O MAS AÑOS-SIN VARIEDAD	S	0,27
170000006998310	18-149-002-00243-00001	62000	PASTOS PERMANENTES DE 5 O MAS AÑOS-SIN VARIEDAD	S	0,35
170000006998312	18-149-012-00095-00009	62000	PASTOS PERMANENTES DE 5 O MAS AÑOS-SIN VARIEDAD	S	0,21
170000006998314	18-149-021-00320-00002	62000	PASTOS PERMANENTES DE 5 O MAS AÑOS-SIN VARIEDAD	S	6,39
170000006998317	18-149-012-00086-00002	62000	PASTOS PERMANENTES DE 5 O MAS AÑOS-SIN VARIEDAD	S	0,00
170000006998318	18-149-021-00320-00005	62000	PASTOS PERMANENTES DE 5 O MAS AÑOS-SIN VARIEDAD	S	0,56
170000006998319	18-149-021-00321-00016	62000	PASTOS PERMANENTES DE 5 O MAS AÑOS-SIN VARIEDAD	S	0,88
170000006998321	18-149-006-00136-00003	62000	PASTOS PERMANENTES DE 5 O MAS AÑOS-SIN VARIEDAD	S	0,38

Incidencias de carga ganadera

INCIDENCIA DESCRIPCIÓN

242	Recinto pendiente de acreditación de titularidad. Recinto:18-084-004-00184-00004 Cultivo:62000 PASTOS PERMANENTES DE 5 O MAS AÑOS-SIN VARIEDAD Secano Recinto:18-100-003-00271-00003 Cultivo:62000 PASTOS PERMANENTES DE 5 O MAS AÑOS-SIN VARIEDAD Secano Recinto:18-100-003-00271-00006 Cultivo:62000 PASTOS PERMANENTES DE 5 O MAS AÑOS-SIN VARIEDAD Secano Recinto:18-100-003-00271-00008 Cultivo:62000 PASTOS PERMANENTES DE 5 O MAS AÑOS-SIN VARIEDAD Secano Recinto:18-100-003-00280-00003 Cultivo:62000 PASTOS PERMANENTES DE 5 O MAS AÑOS-SIN VARIEDAD Regadío
-----	---

(1) Con incidencias que retienen pago o deniegan el expediente.
 (2) Se calcula sobre superficie declarada admisible.
 (3) Aplicación del artículo 16 bis del RD 147/2023.
 (4) Expediente con algunos recintos de pastos permanentes ubicados en espacios protegidos donde la carga ganadera mínima será 0,1 UGM/ha.

Puede verificar la integridad de una copia de este documento mediante la lectura del código QR adjunto o mediante el acceso a la dirección <https://ws050.juntadeandalucia.es/verificarFirma> indicando el código de VERIFICACIÓN

FIRMADO POR	RAQUEL MARIA ESPIN CRESPO	29/01/2025	
VERIFICACIÓN	Pk2jmMURSWMFXCU9VKGJQRQ2Q7H5BP3	PÁG. 1166/2713	



	Recinto:18-100-003-00280-00005	Cultivo:62000	PASTOS PERMANENTES DE 5 O MAS AÑOS-SIN VARIEDAD	Secano
	Recinto:18-100-003-00282-00002	Cultivo:62000	PASTOS PERMANENTES DE 5 O MAS AÑOS-SIN VARIEDAD	Secano
	Recinto:18-149-012-00086-00002	Cultivo:62000	PASTOS PERMANENTES DE 5 O MAS AÑOS-SIN VARIEDAD	Secano
452	Actividad agraria declarada en un recinto no compatible con el uso PA, PR o PS asignado en SIGPAC para ese recinto.			
	Recinto:18-100-003-00247-00005	Cultivo:62000	PASTOS PERMANENTES DE 5 O MAS AÑOS-SIN VARIEDAD	Secano USO ASIGNADO EN SIGPAC:PR
	Recinto:18-100-003-00271-00003	Cultivo:62000	PASTOS PERMANENTES DE 5 O MAS AÑOS-SIN VARIEDAD	Secano USO ASIGNADO EN SIGPAC:PR
	Recinto:18-100-003-00271-00006	Cultivo:62000	PASTOS PERMANENTES DE 5 O MAS AÑOS-SIN VARIEDAD	Secano USO ASIGNADO EN SIGPAC:PR
	Recinto:18-100-003-00271-00008	Cultivo:62000	PASTOS PERMANENTES DE 5 O MAS AÑOS-SIN VARIEDAD	Secano USO ASIGNADO EN SIGPAC:PR
	Recinto:18-100-003-00235-00006	Cultivo:62000	PASTOS PERMANENTES DE 5 O MAS AÑOS-SIN VARIEDAD	Secano USO ASIGNADO EN SIGPAC:PR
	Recinto:18-100-003-00236-00001	Cultivo:62000	PASTOS PERMANENTES DE 5 O MAS AÑOS-SIN VARIEDAD	Secano USO ASIGNADO EN SIGPAC:PR
	Recinto:18-100-003-00237-00002	Cultivo:62000	PASTOS PERMANENTES DE 5 O MAS AÑOS-SIN VARIEDAD	Secano USO ASIGNADO EN SIGPAC:PR
	Recinto:18-100-003-00280-00003	Cultivo:62000	PASTOS PERMANENTES DE 5 O MAS AÑOS-SIN VARIEDAD	Regadío USO ASIGNADO EN SIGPAC:PR
	Recinto:18-100-003-00229-00004	Cultivo:62000	PASTOS PERMANENTES DE 5 O MAS AÑOS-SIN VARIEDAD	Regadío USO ASIGNADO EN SIGPAC:PR
	Recinto:18-100-003-00235-00005	Cultivo:62000	PASTOS PERMANENTES DE 5 O MAS AÑOS-SIN VARIEDAD	Secano USO ASIGNADO EN SIGPAC:PS
	Recinto:18-100-003-00248-00004	Cultivo:62000	PASTOS PERMANENTES DE 5 O MAS AÑOS-SIN VARIEDAD	Secano USO ASIGNADO EN SIGPAC:PR
	Recinto:18-100-003-00280-00005	Cultivo:62000	PASTOS PERMANENTES DE 5 O MAS AÑOS-SIN VARIEDAD	Secano USO ASIGNADO EN SIGPAC:PR
	Recinto:18-100-003-00282-00002	Cultivo:62000	PASTOS PERMANENTES DE 5 O MAS AÑOS-SIN VARIEDAD	Secano USO ASIGNADO EN SIGPAC:PR
86122	Recinto superficie forrajera que realiza la actividad de producción de pastoreo y no declara el o los códigos del Registro de Explotaciones Ganaderas de Andalucía, REGA.			
	Recinto:18-100-003-00247-00005	Cultivo:62000	PASTOS PERMANENTES DE 5 O MAS AÑOS-SIN VARIEDAD	Secano
	Recinto:18-100-003-00271-00003	Cultivo:62000	PASTOS PERMANENTES DE 5 O MAS AÑOS-SIN VARIEDAD	Secano
	Recinto:18-100-003-00271-00006	Cultivo:62000	PASTOS PERMANENTES DE 5 O MAS AÑOS-SIN VARIEDAD	Secano
	Recinto:18-100-003-00271-00008	Cultivo:62000	PASTOS PERMANENTES DE 5 O MAS AÑOS-SIN VARIEDAD	Secano
	Recinto:18-100-003-00235-00006	Cultivo:62000	PASTOS PERMANENTES DE 5 O MAS AÑOS-SIN VARIEDAD	Secano
	Recinto:18-100-003-00236-00001	Cultivo:62000	PASTOS PERMANENTES DE 5 O MAS AÑOS-SIN VARIEDAD	Secano
	Recinto:18-100-003-00237-00002	Cultivo:62000	PASTOS PERMANENTES DE 5 O MAS AÑOS-SIN VARIEDAD	Secano
	Recinto:18-100-003-00239-00002	Cultivo:62000	PASTOS PERMANENTES DE 5 O MAS AÑOS-SIN VARIEDAD	Secano
	Recinto:18-100-003-00280-00003	Cultivo:62000	PASTOS PERMANENTES DE 5 O MAS AÑOS-SIN VARIEDAD	Regadío
	Recinto:18-100-003-00229-00004	Cultivo:62000	PASTOS PERMANENTES DE 5 O MAS AÑOS-SIN VARIEDAD	Regadío
	Recinto:18-100-003-00235-00005	Cultivo:62000	PASTOS PERMANENTES DE 5 O MAS AÑOS-SIN VARIEDAD	Secano
	Recinto:18-100-003-00248-00004	Cultivo:62000	PASTOS PERMANENTES DE 5 O MAS AÑOS-SIN VARIEDAD	Secano
	Recinto:18-100-003-00280-00005	Cultivo:62000	PASTOS PERMANENTES DE 5 O MAS AÑOS-SIN VARIEDAD	Secano
	Recinto:18-100-003-00282-00002	Cultivo:62000	PASTOS PERMANENTES DE 5 O MAS AÑOS-SIN VARIEDAD	Secano
86124	Recinto de forrajera para Cálculo de Carga Ganadera que No pertenece a Explotación.			
	Recinto:18-100-003-00247-00005	Cultivo:62000	PASTOS PERMANENTES DE 5 O MAS AÑOS-SIN VARIEDAD	Secano
	Recinto:18-100-003-00271-00003	Cultivo:62000	PASTOS PERMANENTES DE 5 O MAS AÑOS-SIN VARIEDAD	Secano
	Recinto:18-100-003-00271-00006	Cultivo:62000	PASTOS PERMANENTES DE 5 O MAS AÑOS-SIN VARIEDAD	Secano
	Recinto:18-100-003-00271-00008	Cultivo:62000	PASTOS PERMANENTES DE 5 O MAS AÑOS-SIN VARIEDAD	Secano
	Recinto:18-100-003-00235-00006	Cultivo:62000	PASTOS PERMANENTES DE 5 O MAS AÑOS-SIN VARIEDAD	Secano
	Recinto:18-100-003-00236-00001	Cultivo:62000	PASTOS PERMANENTES DE 5 O MAS AÑOS-SIN VARIEDAD	Secano
	Recinto:18-100-003-00237-00002	Cultivo:62000	PASTOS PERMANENTES DE 5 O MAS AÑOS-SIN VARIEDAD	Secano
	Recinto:18-100-003-00239-00002	Cultivo:62000	PASTOS PERMANENTES DE 5 O MAS AÑOS-SIN VARIEDAD	Secano
	Recinto:18-100-003-00280-00003	Cultivo:62000	PASTOS PERMANENTES DE 5 O MAS AÑOS-SIN VARIEDAD	Regadío
	Recinto:18-100-003-00229-00004	Cultivo:62000	PASTOS PERMANENTES DE 5 O MAS AÑOS-SIN VARIEDAD	Regadío
	Recinto:18-100-003-00235-00005	Cultivo:62000	PASTOS PERMANENTES DE 5 O MAS AÑOS-SIN VARIEDAD	Secano
	Recinto:18-100-003-00248-00004	Cultivo:62000	PASTOS PERMANENTES DE 5 O MAS AÑOS-SIN VARIEDAD	Secano
	Recinto:18-100-003-00280-00005	Cultivo:62000	PASTOS PERMANENTES DE 5 O MAS AÑOS-SIN VARIEDAD	Secano
	Recinto:18-100-003-00282-00002	Cultivo:62000	PASTOS PERMANENTES DE 5 O MAS AÑOS-SIN VARIEDAD	Secano
86128	Recinto de Forrajeras que no ha contabilizado para Carga Ganadera por no tener una explotación válida para el cálculo de la Carga Ganadera			
	Recinto:18-100-003-00247-00005	Cultivo:62	PASTOS PERMANENTES DE 5 O MAS AÑOS-	

(1) Con incidencias que retienen pago o deniegan el expediente.

(2) Se calcula sobre superficie declarada admisible.

(3) Aplicación del artículo 16 bis del RD 147/2023.

(4) Expediente con algunos recintos de pastos permanentes ubicados en espacios protegidos donde la carga ganadera mínima será 0,1 UGM/ha.

Puede verificar la integridad de una copia de este documento mediante la lectura del código QR adjunto o mediante el acceso a la dirección <https://ws050.juntadeandalucia.es/verificarFirma> indicando el código de VERIFICACIÓN

FIRMADO POR	RAQUEL MARIA ESPIN CRESPO	29/01/2025
VERIFICACIÓN	Pk2jmMURSWMFXCU9VKGJQRQ2Q7H5BP3	PÁG. 1167/2713





	Recinto:18-100-003-00271-00003	Cultivo:62	PASTOS PERMANENTES DE 5 O MAS AÑOS-
	Recinto:18-100-003-00271-00006	Cultivo:62	PASTOS PERMANENTES DE 5 O MAS AÑOS-
	Recinto:18-100-003-00271-00008	Cultivo:62	PASTOS PERMANENTES DE 5 O MAS AÑOS-
	Recinto:18-100-003-00235-00006	Cultivo:62	PASTOS PERMANENTES DE 5 O MAS AÑOS-
	Recinto:18-100-003-00236-00001	Cultivo:62	PASTOS PERMANENTES DE 5 O MAS AÑOS-
	Recinto:18-100-003-00237-00002	Cultivo:62	PASTOS PERMANENTES DE 5 O MAS AÑOS-
	Recinto:18-100-003-00239-00002	Cultivo:62	PASTOS PERMANENTES DE 5 O MAS AÑOS-
	Recinto:18-100-003-00280-00003	Cultivo:62	PASTOS PERMANENTES DE 5 O MAS AÑOS-
	Recinto:18-100-003-00229-00004	Cultivo:62	PASTOS PERMANENTES DE 5 O MAS AÑOS-
	Recinto:18-100-003-00235-00005	Cultivo:62	PASTOS PERMANENTES DE 5 O MAS AÑOS-
	Recinto:18-100-003-00248-00004	Cultivo:62	PASTOS PERMANENTES DE 5 O MAS AÑOS-
	Recinto:18-100-003-00280-00005	Cultivo:62	PASTOS PERMANENTES DE 5 O MAS AÑOS-
	Recinto:18-100-003-00282-00002	Cultivo:62	PASTOS PERMANENTES DE 5 O MAS AÑOS-
86132	Recinto superficie forrajera que no realiza la actividad de producción de pastoreo.		
	Recinto:18-100-003-00247-00005	Cultivo:62000	PASTOS PERMANENTES DE 5 O MAS AÑOS-SIN VARIEDAD Secano
	Recinto:18-100-003-00271-00003	Cultivo:62000	PASTOS PERMANENTES DE 5 O MAS AÑOS-SIN VARIEDAD Secano
	Recinto:18-100-003-00271-00006	Cultivo:62000	PASTOS PERMANENTES DE 5 O MAS AÑOS-SIN VARIEDAD Secano
	Recinto:18-100-003-00271-00008	Cultivo:62000	PASTOS PERMANENTES DE 5 O MAS AÑOS-SIN VARIEDAD Secano
	Recinto:18-100-003-00235-00006	Cultivo:62000	PASTOS PERMANENTES DE 5 O MAS AÑOS-SIN VARIEDAD Secano
	Recinto:18-100-003-00236-00001	Cultivo:62000	PASTOS PERMANENTES DE 5 O MAS AÑOS-SIN VARIEDAD Secano
	Recinto:18-100-003-00237-00002	Cultivo:62000	PASTOS PERMANENTES DE 5 O MAS AÑOS-SIN VARIEDAD Secano
	Recinto:18-100-003-00239-00002	Cultivo:62000	PASTOS PERMANENTES DE 5 O MAS AÑOS-SIN VARIEDAD Secano
	Recinto:18-100-003-00280-00003	Cultivo:62000	PASTOS PERMANENTES DE 5 O MAS AÑOS-SIN VARIEDAD Regadío
	Recinto:18-100-003-00229-00004	Cultivo:62000	PASTOS PERMANENTES DE 5 O MAS AÑOS-SIN VARIEDAD Regadío
	Recinto:18-100-003-00235-00005	Cultivo:62000	PASTOS PERMANENTES DE 5 O MAS AÑOS-SIN VARIEDAD Secano
	Recinto:18-100-003-00248-00004	Cultivo:62000	PASTOS PERMANENTES DE 5 O MAS AÑOS-SIN VARIEDAD Secano
	Recinto:18-100-003-00280-00005	Cultivo:62000	PASTOS PERMANENTES DE 5 O MAS AÑOS-SIN VARIEDAD Secano
	Recinto:18-100-003-00282-00002	Cultivo:62000	PASTOS PERMANENTES DE 5 O MAS AÑOS-SIN VARIEDAD Secano

(1) Con incidencias que retienen pago o deniegan el expediente.
 (2) Se calcula sobre superficie declarada admisible.
 (3) Aplicación del artículo 16 bis del RD 147/2023.
 (4) Expediente con algunos recintos de pastos permanentes ubicados en espacios protegidos donde la carga ganadera mínima será 0,1 UGM/ha.

Puede verificar la integridad de una copia de este documento mediante la lectura del código QR adjunto o mediante el acceso a la dirección <https://ws050.juntadeandalucia.es/verificarFirma> indicando el código de VERIFICACIÓN

FIRMADO POR	RAQUEL MARIA ESPIN CRESPO	29/01/2025	
VERIFICACIÓN	Pk2jmMURSWMFXCU9VKGJRQ2Q7H5BP3	PÁG. 1168/2713	

**APELLIDOS Y NOMBRE / RAZÓN SOCIAL**

LAREDO ALCARAZ JOSE MANUEL

NIF

****0744*

EXPEDIENTE

1216269

RESOLUCIÓN

CONCESIÓN DE LA AYUDA

DATOS DE MANTENIMIENTO UNIDADES**GRUPO DE PAGO**

ZONAS DE MONTAÑA

**Sup. Dec.
Admisible**

1,93

**Sup.
Resuelta**

1,93

Sobredecl.

0,00

% Sobredecl.

0,00

RESUMEN DE PAGOS

	IMPORTE (Euros)			
	RESUELTO	FEADER	MAPA	CAPADR
Pago realizado	179,49	152,57	17,61	9,31

APLICACIÓN DE REDUCCIONES Y PENALIZACIONES (%)

Crterios de subvencionabilidad (1)	Presentación tardia	Omisión declaración	Condicionalidad
0,00	0,00	0,00	0,00

IMPORTE (Euros)

Calculado(2)	Reducción	Penalización	Reducción Penalización (3)	Penalización adicional	Resuelto	FEADER	MAPA	CAPADR
179,49 €	0,00 €	0,00 €	0,00 €	0,00 €	179,49 €	152,57 €	17,61 €	9,31 €
Importe Unitario:	93,00 €	Nuevo Importe Unitario:	93,00 €					

RECINTOS PROPUESTOS

REF.	REFERENCIA SIGPAC	CULTIVO	S/R	USO SIGPAC	Sup. Dec. admisible	Sup. Campo	Sup. Determ.	Sup. Resuelta
170000006876804	18-104-013-00024-0005	AVENA	S		1,93		1,93	1,93

INCIDENCIAS**INCIDENCIA DESCRIPCIÓN**

4272	Verifica que las líneas de declaración de las Solicitudes Únicas no tienen solapes con la capa de Retroactividad Gráfica (ambas de la misma campaña) a nivel de expediente/línea de declaración gráfica de la solicitud. Recinto:18-104-035-00114-00004 Cultivo: - Agregado de la referencia del recinto.:0 Zona de la referencia del recinto.:0 Superficie solapada.:0,05 Id. Incid.:100418708
86119	Carga ganadera NO cumple con el valor mínimo de 0,2 UGM/ha. Recinto:18-104-035-00114-00004 Cultivo:62000 PASTOS PERMANENTES DE 5 O MAS AÑOS-SIN VARIEDAD Secano Carga Ganadera:0 Recinto:18-104-035-00271-00004 Cultivo:62000 PASTOS PERMANENTES DE 5 O MAS AÑOS-SIN VARIEDAD Secano Carga Ganadera:0
86122	Recinto superficie forrajera que realiza la actividad de producción de pastoreo y no declara el o los códigos del Registro de Explotaciones Ganaderas de Andalucía, REGA. Recinto:18-104-035-00114-00004 Cultivo:62000 PASTOS PERMANENTES DE 5 O MAS AÑOS-SIN VARIEDAD Secano Recinto:18-104-035-00271-00004 Cultivo:62000 PASTOS PERMANENTES DE 5 O MAS AÑOS-SIN VARIEDAD Secano
86124	Recinto de forrajera para Cálculo de Carga Ganadera que No pertenece a Explotación. Recinto:18-104-035-00114-00004 Cultivo:62000 PASTOS PERMANENTES DE 5 O MAS AÑOS-SIN VARIEDAD Secano Recinto:18-104-035-00271-00004 Cultivo:62000 PASTOS PERMANENTES DE 5 O MAS AÑOS-SIN VARIEDAD Secano

Datos considerados para el Cálculo de la Carga Ganadera del expediente

Superficie determinada para Cálculo Carga Ganadera: 0,00 ha

Carga Ganadera del Expediente: 0,00 ugm/ha

(1) Con incidencias que retienen pago o deniegan el expediente.

(2) Se calcula sobre superficie declarada admisible.

(3) Aplicación del artículo 16 bis del RD 147/2023.

(4) Expediente con algunos recintos de pastos permanentes ubicados en espacios protegidos donde la carga ganadera mínima será 0,1 UGM/ha.

Puede verificar la integridad de una copia de este documento mediante la lectura del código QR adjunto o mediante el acceso a la dirección <https://ws050.juntadeandalucia.es/verificarFirma> indicando el código de VERIFICACIÓN

FIRMADO POR

RAQUEL MARIA ESPIN CRESPO

29/01/2025

VERIFICACIÓN

Pk2jmMURSWMFXC9VKGJQRQ2Q7H5BP3

PÁG. 1169/2713





Incidencias de carga ganadera

INCIDENCIA DESCRIPCIÓN

- 86122 Recinto superficie forrajera que realiza la actividad de producción de pastoreo y no declara el o los códigos del Registro de Explotaciones Ganaderas de Andalucía, REGA.
Recinto:18-104-035-00271-00004 Cultivo:62000 PASTOS PERMANENTES DE 5 O MAS AÑOS-SIN VARIEDAD Secano
Recinto:18-104-035-00114-00004 Cultivo:62000 PASTOS PERMANENTES DE 5 O MAS AÑOS-SIN VARIEDAD Secano
- 86124 Recinto de forrajera para Cálculo de Carga Ganadera que No pertenece a Explotación.
Recinto:18-104-035-00271-00004 Cultivo:62000 PASTOS PERMANENTES DE 5 O MAS AÑOS-SIN VARIEDAD Secano
Recinto:18-104-035-00114-00004 Cultivo:62000 PASTOS PERMANENTES DE 5 O MAS AÑOS-SIN VARIEDAD Secano
- 86128 Recinto de Forrajeras que no ha contabilizado para Carga Ganadera por no tener una explotación válida para el cálculo de la Carga Ganadera
Recinto:18-104-035-00271-00004 Cultivo:62 PASTOS PERMANENTES DE 5 O MAS AÑOS-
Recinto:18-104-900-99000-99001 Cultivo:62 PASTOS PERMANENTES DE 5 O MAS AÑOS-
Recinto:18-104-034-00057-00003 Cultivo:62 PASTOS PERMANENTES DE 5 O MAS AÑOS-
Recinto:18-104-034-00057-00004 Cultivo:62 PASTOS PERMANENTES DE 5 O MAS AÑOS-
Recinto:18-104-035-00114-00004 Cultivo:62 PASTOS PERMANENTES DE 5 O MAS AÑOS-
- 86133 Recinto de forrajera No solicitado para Cálculo de Carga Ganadera que No pertenece a Explotación.
Recinto:18-104-900-99000-99001 Cultivo:62000 PASTOS PERMANENTES DE 5 O MAS AÑOS-SIN VARIEDAD Secano
Recinto:18-104-034-00057-00003 Cultivo:62000 PASTOS PERMANENTES DE 5 O MAS AÑOS-SIN VARIEDAD Secano
Recinto:18-104-034-00057-00004 Cultivo:62000 PASTOS PERMANENTES DE 5 O MAS AÑOS-SIN VARIEDAD Secano

(1) Con incidencias que retienen pago o deniegan el expediente.

(2) Se calcula sobre superficie declarada admisible.

(3) Aplicación del artículo 16 bis del RD 147/2023.

(4) Expediente con algunos recintos de pastos permanentes ubicados en espacios protegidos donde la carga ganadera mínima será 0,1 UGM/ha.

Puede verificar la integridad de una copia de este documento mediante la lectura del código QR adjunto o mediante el acceso a la dirección <https://ws050.juntadeandalucia.es/verificarFirma> indicando el código de VERIFICACIÓN

FIRMADO POR

RAQUEL MARIA ESPIN CRESPO

29/01/2025

VERIFICACIÓN

Pk2jmMURSWMFXCU9VKGJRQ2Q7H5BP3

PÁG. 1170/2713





APELLIDOS Y NOMBRE / RAZÓN SOCIAL

LAREDO MALAGON ROSA MARIA

NIF
****9162*

EXPEDIENTE
1168807

RESOLUCIÓN
CONCESIÓN DE LA AYUDA

DATOS DE MANTENIMIENTO UNIDADES

GRUPO DE PAGO	Sup. Dec. Admisible	Sup. Resuelta	Sobredecl.	% Sobredecl.
ZONAS DE MONTAÑA	7,88	7,88	0,00	0,00

RESUMEN DE PAGOS

	IMPORTE (Euros)			
	RESUELTO	FEADER	MAPA	CAPADR
Pago realizado	732,84	622,91	71,89	38,04

APLICACIÓN DE REDUCCIONES Y PENALIZACIONES (%)

Criterios de subvencionabilidad (1)	Presentación tardía	Omisión declaración	Condicionalidad
0,00	0,00	0,00	0,00

IMPORTE (Euros)

Calculado(2)	Reducción	Penalización	Reducción Penalización (3)	Penalización adicional	Resuelto	FEADER	MAPA	CAPADR
732,84 €	0,00 €	0,00 €	0,00 €	0,00 €	732,84 €	622,91 €	71,89 €	38,04 €
Importe Unitario:	93,00 €	Nuevo Importe Unitario:	93,00 €					

RECINTOS PROPUESTOS

REF.	REFERENCIA SIGPAC	CULTIVO	S/R	USO SIGPAC	Sup. Dec. admisible	Sup. Campo	Sup. Determ.	Sup. Resuelta
-1487176	18-013-010-00228-0001	OLIVAR	S		0,02		0,02	0,02
-1487175	18-013-010-00227-0001	OLIVAR	S		0,14		0,14	0,14
-1487174	18-013-010-00226-0001	OLIVAR	S		0,17		0,17	0,17
-1120553	18-013-010-00084-0001	OLIVAR	S		0,11		0,11	0,11
5302489	18-013-010-00083-0003	OLIVAR	S		1,32		1,32	1,32
5487460	18-013-010-09014-0003	OLIVAR	S		0,02		0,02	0,02
1700000006201864	18-013-010-00119-0001	OLIVAR	S		0,60		0,60	0,60
1700000006201865	18-013-010-00120-0001	OLIVAR	S		0,04		0,04	0,04
1700000006201866	18-013-010-00206-0002	OLIVAR	S		0,09		0,09	0,09
1700000006201869	18-013-010-00094-0004	OLIVAR	S		5,35		5,35	5,35
1700000006201870	18-013-010-00105-0009	OLIVAR	S		0,02		0,02	0,02

(1) Con incidencias que retienen pago o deniegan el expediente.

(2) Se calcula sobre superficie declarada admisible.

(3) Aplicación del artículo 16 bis del RD 147/2023.

(4) Expediente con algunos recintos de pastos permanentes ubicados en espacios protegidos donde la carga ganadera mínima será 0,1 UGM/ha.

Puede verificar la integridad de una copia de este documento mediante la lectura del código QR adjunto o mediante el acceso a la dirección <https://ws050.juntadeandalucia.es/verificarFirma> indicando el código de VERIFICACIÓN

FIRMADO POR

RAQUEL MARIA ESPIN CRESPO

29/01/2025

VERIFICACIÓN

Pk2jmMURSWMFXCU9VKGJQRQ2Q7H5BP3

PÁG. 1171/2713





INCIDENCIAS

INCIDENCIA DESCRIPCIÓN

- 86119 Carga ganadera NO cumple con el valor mínimo de 0,2 UGM/ha.
 Recinto:14-037-012-60004-00004 Cultivo:62000 PASTOS PERMANENTES DE 5 O MAS AÑOS-SIN VARIEDAD Secano Carga Ganadera:0
 Recinto:18-013-010-00155-00003 Cultivo:62000 PASTOS PERMANENTES DE 5 O MAS AÑOS-SIN VARIEDAD Secano Carga Ganadera:0
- 86121 Recinto superficie forrajera que no realiza la actividad de producción de pastoreo.
 Recinto:14-037-012-60004-00004 Cultivo:62000 PASTOS PERMANENTES DE 5 O MAS AÑOS-SIN VARIEDAD Secano Actividad Agraria del recinto:5
 Recinto:18-013-010-00155-00003 Cultivo:62000 PASTOS PERMANENTES DE 5 O MAS AÑOS-SIN VARIEDAD Secano Actividad Agraria del recinto:4
- 86122 Recinto superficie forrajera que realiza la actividad de producción de pastoreo y no declara el o los códigos del Registro de Explotaciones Ganaderas de Andalucía, REGA.
 Recinto:14-037-012-60004-00004 Cultivo:62000 PASTOS PERMANENTES DE 5 O MAS AÑOS-SIN VARIEDAD Secano
 Recinto:18-013-010-00155-00003 Cultivo:62000 PASTOS PERMANENTES DE 5 O MAS AÑOS-SIN VARIEDAD Secano
- 86124 Recinto de forrajera para Cálculo de Carga Ganadera que No pertenece a Explotación.
 Recinto:14-037-012-60004-00004 Cultivo:62000 PASTOS PERMANENTES DE 5 O MAS AÑOS-SIN VARIEDAD Secano
 Recinto:18-013-010-00155-00003 Cultivo:62000 PASTOS PERMANENTES DE 5 O MAS AÑOS-SIN VARIEDAD Secano

Datos considerados para el Cálculo de la Carga Ganadera del expediente

Superficie determinada para Cálculo Carga Ganadera: 0,00 ha
Carga Ganadera del Expediente: 0,00 ugm/ha

Incidenias de carga ganadera

INCIDENCIA DESCRIPCIÓN

- 86122 Recinto superficie forrajera que realiza la actividad de producción de pastoreo y no declara el o los códigos del Registro de Explotaciones Ganaderas de Andalucía, REGA.
 Recinto:14-037-012-60004-00004 Cultivo:62000 PASTOS PERMANENTES DE 5 O MAS AÑOS-SIN VARIEDAD Secano
 Recinto:18-013-010-00155-00003 Cultivo:62000 PASTOS PERMANENTES DE 5 O MAS AÑOS-SIN VARIEDAD Secano
- 86124 Recinto de forrajera para Cálculo de Carga Ganadera que No pertenece a Explotación.
 Recinto:14-037-012-60004-00004 Cultivo:62000 PASTOS PERMANENTES DE 5 O MAS AÑOS-SIN VARIEDAD Secano
 Recinto:18-013-010-00155-00003 Cultivo:62000 PASTOS PERMANENTES DE 5 O MAS AÑOS-SIN VARIEDAD Secano
- 86128 Recinto de Forrajeras que no ha contabilizado para Carga Ganadera por no tener una explotación válida para el cálculo de la Carga Ganadera
 Recinto:14-037-012-60004-00004 Cultivo:62 PASTOS PERMANENTES DE 5 O MAS AÑOS-
 Recinto:18-013-010-00155-00003 Cultivo:62 PASTOS PERMANENTES DE 5 O MAS AÑOS-
- 86132 Recinto superficie forrajera que no realiza la actividad de producción de pastoreo.
 Recinto:14-037-012-60004-00004 Cultivo:62000 PASTOS PERMANENTES DE 5 O MAS AÑOS-SIN VARIEDAD Secano
 Recinto:18-013-010-00155-00003 Cultivo:62000 PASTOS PERMANENTES DE 5 O MAS AÑOS-SIN VARIEDAD Secano

(1) Con incidencias que retienen pago o deniegan el expediente.
 (2) Se calcula sobre superficie declarada admisible.
 (3) Aplicación del artículo 16 bis del RD 147/2023.
 (4) Expediente con algunos recintos de pastos permanentes ubicados en espacios protegidos donde la carga ganadera mínima será 0,1 UGM/ha.

Puede verificar la integridad de una copia de este documento mediante la lectura del código QR adjunto o mediante el acceso a la dirección <https://ws050.juntadeandalucia.es/verificarFirma> indicando el código de VERIFICACIÓN

FIRMADO POR	RAQUEL MARIA ESPIN CRESPO	29/01/2025	
VERIFICACIÓN	Pk2jmMURSWMFXCU9VKGJRQ2Q7H5BP3	PÁG. 1172/2713	



APELLIDOS Y NOMBRE / RAZÓN SOCIAL

LINDE SEGOVIA MIGUEL

NIF

****7117*

EXPEDIENTE

1211099

RESOLUCIÓN

CONCESIÓN DE LA AYUDA

DATOS DE MANTENIMIENTO UNIDADES

GRUPO DE PAGO	Sup. Dec. Admisible	Sup. Resuelta	Sobredecl.	% Sobredecl.
ZONAS DE MONTAÑA	28,71	28,71	0,00	0,00

RESUMEN DE PAGOS

Pago realizado	IMPORTE (Euros)			
	RESUELTO	FEADER	MAPA	CAPADR
	2.046,00	1.739,10	200,71	106,19

APLICACIÓN DE REDUCCIONES Y PENALIZACIONES (%)

Criterios de subvencionabilidad (1)	Presentación tardía	Omisión declaración	Condicionalidad
0,00	0,00	0,00	0,00

IMPORTE (Euros)

Calculado(2)	Reducción	Penalización	Reducción Penalización (3)	Penalización adicional	Resuelto	FEADER	MAPA	CAPADR
2.046,00 €	0,00 €	0,00 €	0,00 €	0,00 €	2.046,00 €	1.739,10 €	200,71 €	106,19 €
Importe Unitario:	93,00 €	Nuevo Importe Unitario:	71,26 €					

RECINTOS PROPUESTOS

REF.	REFERENCIA SIGPAC	CULTIVO	S/R	USO SIGPAC	Sup. Dec. admisible	Sup. Campo	Sup. Determ.	Sup. Resuelta
-585726	18-090-006-00054-0005	OLIVAR	S		0,84		0,84	0,84
-585725	18-090-006-00054-0004	OLIVAR	S		1,74		1,74	1,74
-157333	18-181-001-00053-0004	ALMENDROS	S		0,74		0,74	0,74
-157332	18-090-006-00096-0002	BARBECHO TRADICIONAL	S		0,04		0,04	0,04
4196690	18-090-006-00054-0001	ALMENDROS	S		0,98		0,98	0,98
1700000006681131	18-090-003-00085-0005	OLIVAR	R		5,02		5,02	5,02
1700000006681132	18-090-003-00086-0001	OLIVAR	R		1,29		1,29	1,29
1700000006681133	18-090-900-09601-0031	OLIVAR	R		0,02		0,02	0,02
1700000006681134	18-090-007-00060-0001	OLIVAR	S		1,22		1,22	1,22
1700000006681135	18-090-007-00061-0001	OLIVAR	S		1,41		1,41	1,41
1700000006681136	18-090-900-09601-0032	OLIVAR	S		0,12		0,12	0,12
1700000006681137	18-181-001-00053-0003	OLIVAR	S		1,24		1,24	1,24
1700000006681138	18-090-006-00051-0005	OLIVAR	S		0,82		0,82	0,82
1700000006681139	18-090-006-00052-0002	OLIVAR	S		0,98		0,98	0,98
1700000006681140	18-181-001-00051-0001	OLIVAR	S		0,51		0,51	0,51
1700000006681141	18-090-006-00096-0001	OLIVAR	S		1,72		1,72	1,72
1700000006681142	18-090-006-00065-0002	OLIVAR	S		1,09		1,09	1,09
1700000006681143	18-090-006-00066-0001	OLIVAR	S		1,36		1,36	1,36
1700000006681144	18-181-001-00046-0001	OLIVAR	S		0,26		0,26	0,26
1700000006681146	18-090-006-00063-0002	OLIVAR	S		2,45		2,45	2,45
1700000006681147	18-090-006-00064-0001	OLIVAR	S		0,02		0,02	0,02
1700000006681148	18-090-006-00051-0003	OLIVAR	S		2,79		2,79	2,79
1700000006681150	18-090-006-00051-0004	ALMENDROS	S		1,89		1,89	1,89
1700000006681151	18-090-006-00052-0003	ALMENDROS	S		0,16		0,16	0,16

(1) Con incidencias que retienen pago o deniegan el expediente.

(2) Se calcula sobre superficie declarada admisible.

(3) Aplicación del artículo 16 bis del RD 147/2023.

(4) Expediente con algunos recintos de pastos permanentes ubicados en espacios protegidos donde la carga ganadera mínima será 0,1 UGM/ha.

Puede verificar la integridad de una copia de este documento mediante la lectura del código QR adjunto o mediante el acceso a la dirección <https://ws050.juntadeandalucia.es/verificarFirma> indicando el código de VERIFICACIÓN

FIRMADO POR

RAQUEL MARIA ESPIN CRESPO

29/01/2025

VERIFICACIÓN

Pk2jmMURSWMFXCU9VKGJQRQ2Q7H5BP3

PÁG. 1173/2713





INCIDENCIAS

INCIDENCIA DESCRIPCIÓN

3795 Recinto declarado con una situación de riesgo de abandono.
Recinto:18-090-006-00096-00002 Cultivo: -

Datos considerados para el Cálculo de la Carga Ganadera del expediente

Superficie determinada para Cálculo Carga Ganadera: 0,00 ha
Carga Ganadera del Expediente: 0,00 ugm/ha

Incidencias de carga ganadera

INCIDENCIA DESCRIPCIÓN

452 Actividad agraria declarada en un recinto no compatible con el uso PA, PR o PS asignado en SIGPAC para ese recinto.
Recinto:18-181-001-00051-00002 Cultivo:62000 PASTOS PERMANENTES DE 5 O MAS AÑOS-SIN VARIEDAD Secano USO ASIGNADO EN SIGPAC:PR

3795 Recinto declarado con una situación de riesgo de abandono.
Recinto:18-090-006-00096-00002 Cultivo: -

86128 Recinto de Forrajeras que no ha contabilizado para Carga Ganadera por no tener una explotación válida para el cálculo de la Carga Ganadera
Recinto:18-181-001-00051-00002 Cultivo:62 PASTOS PERMANENTES DE 5 O MAS AÑOS-

86132 Recinto superficie forrajera que no realiza la actividad de producción de pastoreo.
Recinto:18-090-006-00096-00002 Cultivo:20000 BARBECHO TRADICIONAL-SIN VARIEDAD Secano

86133 Recinto de forrajera No solicitado para Cálculo de Carga Ganadera que No pertenece a Explotación.
Recinto:18-181-001-00051-00002 Cultivo:62000 PASTOS PERMANENTES DE 5 O MAS AÑOS-SIN VARIEDAD Secano

(1) Con incidencias que retienen pago o deniegan el expediente.

(2) Se calcula sobre superficie declarada admisible.

(3) Aplicación del artículo 16 bis del RD 147/2023.

(4) Expediente con algunos recintos de pastos permanentes ubicados en espacios protegidos donde la carga ganadera mínima será 0,1 UGM/ha.

Puede verificar la integridad de una copia de este documento mediante la lectura del código QR adjunto o mediante el acceso a la dirección <https://ws050.juntadeandalucia.es/verificarFirma> indicando el código de VERIFICACIÓN

FIRMADO POR

RAQUEL MARIA ESPIN CRESPO

29/01/2025

VERIFICACIÓN

Pk2jmMURSWMFXC9VKGJRQ2Q7H5BP3

PÁG. 1174/2713



**APELLIDOS Y NOMBRE / RAZÓN SOCIAL**

LIZARTE CASADO JUAN DIEGO

NIF

****5112*

EXPEDIENTE

1167590

RESOLUCIÓN

CONCESIÓN DE LA AYUDA

DATOS DE MANTENIMIENTO UNIDADES

GRUPO DE PAGO	Sup. Dec. Admisible	Sup. Resuelta	Sobredecl.	% Sobredecl.
ZONAS DE MONTAÑA	2,46	2,46	0,00	0,00

RESUMEN DE PAGOS

	IMPORTE (Euros)			
	RESUELTO	FEADER	MAPA	CAPADR
Pago realizado	228,78	194,46	22,44	11,88

APLICACIÓN DE REDUCCIONES Y PENALIZACIONES (%)

Criterios de subvencionabilidad (1)	Presentación tardía	Omisión declaración	Condicionalidad
0,00	0,00	0,00	0,00

IMPORTE (Euros)

Calculado(2)	Reducción	Penalización	Reducción Penalización (3)	Penalización adicional	Resuelto	FEADER	MAPA	CAPADR
228,78 €	0,00 €	0,00 €	0,00 €	0,00 €	228,78 €	194,46 €	22,44 €	11,88 €
Importe Unitario:	93,00 €	Nuevo Importe Unitario:	93,00 €					

RECINTOS PROPUESTOS

REF.	REFERENCIA SIGPAC	CULTIVO	S/R	USO SIGPAC	Sup. Dec. admisible	Sup. Campo	Sup. Determ.	Sup. Resuelta
-1602129	18-024-005-00116-0007	OLIVAR	S		0,05		0,05	0,05
-1602128	18-024-005-00116-0007	OLIVAR	S		0,05		0,05	0,05
-1602127	18-024-005-00116-0007	OLIVAR	S		0,05		0,05	0,05
-1602126	18-024-005-00116-0007	OLIVAR	S		0,04		0,04	0,04
-1602125	18-024-005-00116-0007	OLIVAR	S		0,05		0,05	0,05
4639274	18-198-010-00141-0001	OLIVAR	S		0,09		0,09	0,09
170000006657376	18-024-005-00116-0007	OLIVAR	S		1,31		1,31	1,31
170000006657377	18-024-005-00117-0001	OLIVAR	S		0,58		0,58	0,58
170000006657378	18-024-005-00116-0011	OLIVAR	R		0,24		0,24	0,24

INCIDENCIAS**INCIDENCIA DESCRIPCIÓN**

3795	Recinto declarado con una situación de riesgo de abandono. Recinto:18-198-010-00141-00005 Cultivo: -
3972	Recinto ficticio del que forma parte un recinto real cuyo identificativo presenta errores en las Declaraciones de pastos. Recinto:18-198-900-99000-99001 Cultivo: -
86119	Carga ganadera NO cumple con el valor mínimo de 0,2 UGM/ha. Recinto:18-198-009-00993-00001 Cultivo:20000 BARBECHO TRADICIONAL-SIN VARIEDAD Secano Carga Ganadera:0,05 Recinto:18-198-010-00141-00005 Cultivo:20000 BARBECHO TRADICIONAL-SIN VARIEDAD Secano Carga Ganadera:0,05 Recinto:18-198-900-99000-99001 Cultivo:62000 PASTOS PERMANENTES DE 5 O MAS AÑOS-SIN VARIEDAD Secano Carga Ganadera:0,05
86122	Recinto superficie forrajera que realiza la actividad de producción de pastoreo y no declara el o los códigos del Registro de Explotaciones Ganaderas de Andalucía, REGA. Recinto:18-198-009-00993-00001 Cultivo:20000 BARBECHO TRADICIONAL-SIN VARIEDAD Secano Recinto:18-198-010-00141-00005 Cultivo:20000 BARBECHO TRADICIONAL-SIN VARIEDAD Secano
86124	Recinto de forrajera para Cálculo de Carga Ganadera que No pertenece a Explotación. Recinto:18-198-009-00993-00001 Cultivo:20000 BARBECHO TRADICIONAL-SIN VARIEDAD Secano Recinto:18-198-010-00141-00005 Cultivo:20000 BARBECHO TRADICIONAL-SIN VARIEDAD Secano

(1) Con incidencias que retienen pago o deniegan el expediente.

(2) Se calcula sobre superficie declarada admisible.

(3) Aplicación del artículo 16 bis del RD 147/2023.

(4) Expediente con algunos recintos de pastos permanentes ubicados en espacios protegidos donde la carga ganadera mínima será 0,1 UGM/ha.

Puede verificar la integridad de una copia de este documento mediante la lectura del código QR adjunto o mediante el acceso a la dirección <https://ws050.juntadeandalucia.es/verificarFirma> indicando el código de VERIFICACIÓN

FIRMADO POR

RAQUEL MARIA ESPIN CRESPO

29/01/2025

VERIFICACIÓN

Pk2jmMURSWMFXCU9VKGJRQ2Q7H5BP3

PÁG. 1175/2713





Datos considerados para el Cálculo de la Carga Ganadera del expediente

Superficie determinada para Cálculo Carga Ganadera: 87,72 ha

Carga Ganadera del Expediente: 0,05 ugm/ha

Explotación	Especie	Ugm Calculada para CG
ES181940023000	OVINA	4,78

Recintos Determinados para el Cálculo de Garga Ganadera

REF.	REFERENCIA SIGPAC	CULTIVO	DESCRIPCIÓN CULTIVO	S/R	SUP. RESUELTA (ha)
4542342	18-198-900-99000-99001	62000	PASTOS PERMANENTES DE 5 O MAS AÑOS-SIN VARIEDAD	S	87,72

Incidencias de carga ganadera

INCIDENCIA DESCRIPCIÓN

- 3795 Recinto declarado con una situación de riesgo de abandono.
Recinto:18-198-010-00141-00005 Cultivo: -
- 86122 Recinto superficie forrajera que realiza la actividad de producción de pastoreo y no declara el o los códigos del Registro de Explotaciones Ganaderas de Andalucía, REGA.
Recinto:18-198-010-00141-00005 Cultivo:20000 BARBECHO TRADICIONAL-SIN VARIEDAD Secano
Recinto:18-198-009-00993-00001 Cultivo:20000 BARBECHO TRADICIONAL-SIN VARIEDAD Secano
- 86124 Recinto de forrajera para Cálculo de Carga Ganadera que No pertenece a Explotación.
Recinto:18-198-010-00141-00005 Cultivo:20000 BARBECHO TRADICIONAL-SIN VARIEDAD Secano
Recinto:18-198-009-00993-00001 Cultivo:20000 BARBECHO TRADICIONAL-SIN VARIEDAD Secano
- 86128 Recinto de Forrajeras que no ha contabilizado para Carga Ganadera por no tener una explotación válida para el cálculo de la Carga Ganadera
Recinto:18-198-010-00141-00006 Cultivo:62 PASTOS PERMANENTES DE 5 O MAS AÑOS-
Recinto:18-198-010-00141-00003 Cultivo:62 PASTOS PERMANENTES DE 5 O MAS AÑOS-
Recinto:18-198-010-00141-00005 Cultivo:20 BARBECHO TRADICIONAL-
Recinto:18-198-009-00993-00001 Cultivo:20 BARBECHO TRADICIONAL-

(1) Con incidencias que retienen pago o deniegan el expediente.

(2) Se calcula sobre superficie declarada admisible.

(3) Aplicación del artículo 16 bis del RD 147/2023.

(4) Expediente con algunos recintos de pastos permanentes ubicados en espacios protegidos donde la carga ganadera mínima será 0,1 UGM/ha.

Puede verificar la integridad de una copia de este documento mediante la lectura del código QR adjunto o mediante el acceso a la dirección <https://ws050.juntadeandalucia.es/verificarFirma> indicando el código de VERIFICACIÓN

FIRMADO POR	RAQUEL MARIA ESPIN CRESPO	29/01/2025	
VERIFICACIÓN	Pk2jmMURSWMFXC9VKGJQRQ2Q7H5BP3	PÁG. 1176/2713	

**APELLIDOS Y NOMBRE / RAZÓN SOCIAL**

LOPEZ GARCIA RAFAEL

NIF

****6575*

EXPEDIENTE

1184088

RESOLUCIÓN

CONCESIÓN DE LA AYUDA

DATOS DE MANTENIMIENTO UNIDADES**GRUPO DE PAGO**

ZONAS DE MONTAÑA

**Sup. Dec.
Admisible**

73,71

**Sup.
Resuelta**

72,72

Sobredecl.

0,99

% Sobredecl.

1,34

RESUMEN DE PAGOS

	IMPORTE (Euros)			
	RESUELTO	FEADER	MAPA	CAPADR
Pago realizado	2.045,44	1.738,62	200,66	106,16
Pago indebido	-26,92			
TOTAL	2.018,52			

APLICACIÓN DE REDUCCIONES Y PENALIZACIONES (%)

Criterios de subvencionabilidad (1)	Presentación tardía	Omisión declaración	Condicionalidad
0,00	0,00	0,00	0,00

IMPORTE (Euros)

Calculado(2)	Reducción	Penalización	Reducción Penalización (3)	Penalización adicional	Resuelto	FEADER	MAPA	CAPADR
2.046,00 €	27,48 €	0,00 €	0,00 €	0,00 €	2.018,52 €	1.715,74 €	198,02 €	104,76 €
Importe Unitario:	93,00 €	Nuevo Importe Unitario:	27,76 €					

(1) Con incidencias que retienen pago o deniegan el expediente.

(2) Se calcula sobre superficie declarada admisible.

(3) Aplicación del artículo 16 bis del RD 147/2023.

(4) Expediente con algunos recintos de pastos permanentes ubicados en espacios protegidos donde la carga ganadera mínima será 0,1 UGM/ha.

Puede verificar la integridad de una copia de este documento mediante la lectura del código QR adjunto o mediante el acceso a la dirección <https://ws050.juntadeandalucia.es/verificarFirma> indicando el código de VERIFICACIÓN

FIRMADO POR

RAQUEL MARIA ESPIN CRESPO

29/01/2025

VERIFICACIÓN

Pk2jmMURSWMFXC9VKGJQRQ2Q7H5BP3

PÁG. 1177/2713





RECINTOS PROPUESTOS

REF.	REFERENCIA SIGPAC	CULTIVO	S/R	USO SIGPAC	Sup. Dec. admisible	Sup. Campo	Sup. Determ.	Sup. Resuelta
-1529592	18-021-010-00202-0003	ALMENDROS	S		0,72		0,72	0,72
-1529590	18-021-010-00202-0001	ALMENDROS	S		0,01		0,01	0,01
-1529589	18-014-020-80001-0011	OLIVAR	S		0,15		0,15	0,15
-1529588	18-014-017-00090-0005	OLIVAR	S		4,37		4,37	4,37
-1529584	18-014-013-00039-0002	ALMENDROS	S		4,74		4,74	4,74
-1371347	18-014-006-00253-0001	OLIVAR	S		0,42		0,42	0,42
-1106683	18-014-020-80001-0011	OLIVAR	S		0,56		0,56	0,56
-1106680	18-014-020-00061-0011	OLIVAR	S		0,02		0,02	0,02
-778359	18-014-019-00079-0002	CABECERA DE CULTIVO PERMANENTE	S		0,03		0,03	0,03
-774068	18-014-017-00103-0002	ALMENDROS	S		0,38		0,38	0,38
-774063	18-014-017-00021-0001	ALMENDROS	S		1,59	1,59	1,59	1,59
-774050	18-014-016-00265-0001	ALMENDROS	S		0,94		0,94	0,00
-774047	18-014-017-00250-0001	OLIVAR	S		0,73		0,73	0,73
-774030	18-014-019-00082-0001	OLIVAR	S		1,91		1,91	1,91
-773743	18-014-019-00079-0001	OLIVAR	S		1,31		1,31	1,31
-773731	18-014-011-00145-0001	OLIVAR	S		2,10		2,10	2,10
-773727	18-014-011-00167-0001	OLIVAR	S		0,51		0,51	0,51
-773723	18-014-013-00039-0001	OLIVAR	S		4,10		4,10	4,10
-773721	18-014-020-00412-0004	OLIVAR	S		2,70		2,70	2,70
-773715	18-014-006-00191-0002	OLIVAR	S		2,30		2,30	2,30
-772952	18-014-017-00234-0001	ALMENDROS	S		0,27		0,27	0,27
-772951	18-014-020-00060-0001	ALMENDROS	S		0,20		0,20	0,20
-772946	18-014-020-00060-0003	ALMENDROS	S		0,70		0,70	0,70
-772935	18-014-020-00058-0004	ALMENDROS	S		3,77		3,77	3,77
-772917	18-014-016-00566-0002	ALMENDROS	S		7,12		7,12	7,12
-772910	18-014-016-00566-0001	ALMENDROS	S		0,32		0,32	0,32
-771266	18-014-020-00412-0005	CABECERA DE CULTIVO PERMANENTE	S		0,01		0,01	0,01
-771261	18-014-016-00265-0003	OLIVAR	S		0,05		0,05	0,00
-135944	18-014-006-00252-0011	OLIVAR	S		0,31		0,31	0,31
5541589	18-014-016-00045-0001	OLIVAR	S		0,59		0,59	0,59
5541596	18-014-016-00046-0002	OLIVAR	S		2,87		2,87	2,87
5541597	18-014-017-00090-0006	ALMENDROS	S		0,53		0,53	0,53
1700000005671111	18-014-006-00033-0001	OLIVAR	S		2,85		2,85	2,85
1700000005671113	18-014-006-00288-0001	OLIVAR	S		2,21		2,21	2,21
1700000005671115	18-014-006-00284-0001	OLIVAR	S		0,71		0,71	0,71
1700000005671116	18-014-006-00291-0001	OLIVAR	S		2,78		2,78	2,78
1700000005671117	18-014-006-00547-0001	OLIVAR	S		0,82		0,82	0,82
1700000005671131	18-014-006-00374-0002	OLIVAR	S		0,69		0,69	0,69
1700000005671132	18-014-008-00249-0001	OLIVAR	S		0,71		0,71	0,71
1700000005671134	18-014-016-00170-0001	OLIVAR	S		1,07		1,07	1,07
1700000005671138	18-014-020-00056-0001	OLIVAR	S		0,71		0,71	0,71
1700000005671149	18-014-017-00201-0001	OLIVAR	S		0,15		0,15	0,15
1700000005671150	18-014-017-00202-0001	OLIVAR	S		0,53		0,53	0,53
1700000005671151	18-014-017-00249-0003	OLIVAR	S		0,54		0,54	0,54
1700000005671152	18-014-017-00118-0001	OLIVAR	S		2,95		2,95	2,95
1700000005671153	18-014-017-00250-0002	OLIVAR	S		1,04		1,04	1,04
1700000005671154	18-014-017-00117-0001	OLIVAR	S		0,76		0,76	0,76
1700000005671155	18-014-017-00021-0003	OLIVAR	S		0,89		0,89	0,89
1700000005671161	18-014-017-00302-0001	ALMENDROS	R		0,17		0,17	0,17
1700000005671163	18-014-016-00173-0001	ALMENDROS	S		0,48		0,48	0,48
1700000005671164	18-014-017-00025-0008	ALMENDROS	S		0,21		0,21	0,21
1700000005671165	18-014-017-00090-0004	ALMENDROS	S		1,84		1,84	1,84

(1) Con incidencias que retienen pago o deniegan el expediente.
 (2) Se calcula sobre superficie declarada admisible.
 (3) Aplicación del artículo 16 bis del RD 147/2023.
 (4) Expediente con algunos recintos de pastos permanentes ubicados en espacios protegidos donde la carga ganadera mínima será 0,1 UGM/ha.

Puede verificar la integridad de una copia de este documento mediante la lectura del código QR adjunto o mediante el acceso a la dirección https://ws050.juntadeandalucia.es/verificarFirma indicando el código de VERIFICACIÓN			
FIRMADO POR	RAQUEL MARIA ESPIN CRESPO	29/01/2025	
VERIFICACIÓN	Pk2jmMURSWMFXCU9VKGJQRQ2Q7H5BP3	PÁG. 1178/2713	



RECINTOS PROPUESTOS

REF.	REFERENCIA SIGPAC	CULTIVO	S/R	USO SIGPAC	Sup. Dec. admisible	Sup. Campo	Sup. Determ.	Sup. Resuelta
170000005671166	18-014-016-00587-0001	ALMENDROS	S		0,39		0,39	0,39
170000005671168	18-014-017-00103-0001	ALMENDROS	S		1,50		1,50	1,50
170000005671170	18-014-017-00104-0001	ALMENDROS	S		0,61		0,61	0,61
170000005671171	18-014-017-00104-0002	ALMENDROS	S		0,32		0,32	0,32
170000005671173	18-014-018-00101-0005	ALMENDROS	S		1,50		1,50	1,50
170000005671174	18-014-019-00063-0001	ALMENDROS	S		0,69		0,69	0,69
170000005671176	18-014-018-00116-0002	ALMENDROS	S		0,26		0,26	0,26

INCIDENCIAS

INCIDENCIA DESCRIPCIÓN

- 86119 Carga ganadera NO cumple con el valor mínimo de 0,2 UGM/ha.
Recinto:18-014-016-00265-00002 Cultivo:62000 PASTOS PERMANENTES DE 5 O MAS AÑOS-SIN VARIEDAD Secano Carga Ganadera:0
- 86121 Recinto superficie forrajera que no realiza la actividad de producción de pastoreo.
Recinto:18-014-016-00265-00002 Cultivo:62000 PASTOS PERMANENTES DE 5 O MAS AÑOS-SIN VARIEDAD Secano Actividad Agraria del recinto:2
- 86122 Recinto superficie forrajera que realiza la actividad de producción de pastoreo y no declara el o los códigos del Registro de Explotaciones Ganaderas de Andalucía, REGA.
Recinto:18-014-016-00265-00002 Cultivo:62000 PASTOS PERMANENTES DE 5 O MAS AÑOS-SIN VARIEDAD Secano
- 86124 Recinto de forrajera para Cálculo de Carga Ganadera que No pertenece a Explotación.
Recinto:18-014-016-00265-00002 Cultivo:62000 PASTOS PERMANENTES DE 5 O MAS AÑOS-SIN VARIEDAD Secano

Datos considerados para el Cálculo de la Carga Ganadera del expediente

Superficie determinada para Cálculo Carga Ganadera: 0,00 ha
Carga Ganadera del Expediente: 0,00 ugm/ha

Incidenias de carga ganadera

INCIDENCIA DESCRIPCIÓN

- 86122 Recinto superficie forrajera que realiza la actividad de producción de pastoreo y no declara el o los códigos del Registro de Explotaciones Ganaderas de Andalucía, REGA.
Recinto:18-014-016-00265-00002 Cultivo:62000 PASTOS PERMANENTES DE 5 O MAS AÑOS-SIN VARIEDAD Secano
- 86124 Recinto de forrajera para Cálculo de Carga Ganadera que No pertenece a Explotación.
Recinto:18-014-016-00265-00002 Cultivo:62000 PASTOS PERMANENTES DE 5 O MAS AÑOS-SIN VARIEDAD Secano
- 86128 Recinto de Forrajeras que no ha contabilizado para Carga Ganadera por no tener una explotación válida para el cálculo de la Carga Ganadera
Recinto:18-014-016-00265-00002 Cultivo:62 PASTOS PERMANENTES DE 5 O MAS AÑOS-
- 86132 Recinto superficie forrajera que no realiza la actividad de producción de pastoreo.
Recinto:18-014-016-00265-00002 Cultivo:62000 PASTOS PERMANENTES DE 5 O MAS AÑOS-SIN VARIEDAD Secano

(1) Con incidencias que retienen pago o deniegan el expediente.
(2) Se calcula sobre superficie declarada admisible.
(3) Aplicación del artículo 16 bis del RD 147/2023.
(4) Expediente con algunos recintos de pastos permanentes ubicados en espacios protegidos donde la carga ganadera mínima será 0,1 UGM/ha.

Puede verificar la integridad de una copia de este documento mediante la lectura del código QR adjunto o mediante el acceso a la dirección <https://ws050.juntadeandalucia.es/verificarFirma> indicando el código de VERIFICACIÓN

FIRMADO POR	RAQUEL MARIA ESPIN CRESPO	29/01/2025	
VERIFICACIÓN	Pk2jmMURSWMFXC9VKGJRQ2Q7H5BP3	PÁG. 1179/2713	



APELLIDOS Y NOMBRE / RAZÓN SOCIAL

López Gómez José

NIF

****3343*

EXPEDIENTE

1255935

RESOLUCIÓN

CONCESIÓN DE LA AYUDA

DATOS DE MANTENIMIENTO UNIDADES

GRUPO DE PAGO

ZONAS DE MONTAÑA

Sup. Dec. Admisible

22,57

Sup. Resuelta

22,57

Sobredecl.

0,00

% Sobredecl.

0,00

RESUMEN DE PAGOS

	IMPORTE (Euros)			
	RESUELTO	FEADER	MAPA	CAPADR
Pago realizado	1.910,41	1.623,85	187,41	99,15

APLICACIÓN DE REDUCCIONES Y PENALIZACIONES (%)

Criterios de subvencionabilidad (1)	Presentación tardía	Omisión declaración	Condicionalidad
0,00	0,00	0,00	0,00

IMPORTE (Euros)

Calculado(2)	Reducción	Penalización	Reducción Penalización (3)	Penalización adicional	Resuelto	FEADER	MAPA	CAPADR
1.910,41 €	0,00 €	0,00 €	0,00 €	0,00 €	1.910,41 €	1.623,85 €	187,41 €	99,15 €
Importe Unitario:	93,00 €	Nuevo Importe Unitario:	84,64 €					

RECINTOS PROPUESTOS

REF.	REFERENCIA SIGPAC	CULTIVO	S/R	USO SIGPAC	Sup. Dec. admisible	Sup. Campo	Sup. Determ.	Sup. Resuelta
5327804	18-100-003-00022-0001	ALMENDROS	R		0,28		0,28	0,28
5327805	18-100-003-00023-0001	ALMENDROS	R		0,55		0,55	0,55
5327807	18-100-003-00026-0004	ALMENDROS	R		2,02		2,02	2,02
5327808	18-100-003-00026-0007	ALMENDROS	R		1,03		1,03	1,03
5327809	18-100-003-00287-0003	ALMENDROS	S		8,29		8,29	8,29
5327814	18-100-003-00289-0003	ALMENDROS	S		5,05		5,05	5,05
5327815	18-100-003-00289-0004	ALMENDROS	S		1,36		1,36	1,36
5327825	18-100-003-00289-0009	ALMENDROS	S		0,14		0,14	0,14
5327827	18-100-003-00289-0024	ALMENDROS	S		2,94		2,94	2,94
5327829	18-100-003-00289-0029	ALMENDROS	S		0,91		0,91	0,91

(1) Con incidencias que retienen pago o deniegan el expediente.

(2) Se calcula sobre superficie declarada admisible.

(3) Aplicación del artículo 16 bis del RD 147/2023.

(4) Expediente con algunos recintos de pastos permanentes ubicados en espacios protegidos donde la carga ganadera mínima será 0,1 UGM/ha.

Puede verificar la integridad de una copia de este documento mediante la lectura del código QR adjunto o mediante el acceso a la dirección <https://ws050.juntadeandalucia.es/verificarFirma> indicando el código de VERIFICACIÓN

FIRMADO POR

RAQUEL MARIA ESPIN CRESPO

29/01/2025

VERIFICACIÓN

Pk2jmMURSWMFXCU9VKGJQRQ2Q7H5BP3

PÁG. 1180/2713





INCIDENCIAS

INCIDENCIA DESCRIPCIÓN

- 86119 Carga ganadera NO cumple con el valor mínimo de 0,2 UGM/ha.
 Recinto:18-100-003-00289-00005 Cultivo:62000 PASTOS PERMANENTES DE 5 O MAS AÑOS-SIN VARIEDAD Secano Carga Ganadera:0
 Recinto:18-100-003-00289-00008 Cultivo:62000 PASTOS PERMANENTES DE 5 O MAS AÑOS-SIN VARIEDAD Secano Carga Ganadera:0
 Recinto:18-100-003-00289-00019 Cultivo:62000 PASTOS PERMANENTES DE 5 O MAS AÑOS-SIN VARIEDAD Secano Carga Ganadera:0
 Recinto:18-100-003-00289-00025 Cultivo:62000 PASTOS PERMANENTES DE 5 O MAS AÑOS-SIN VARIEDAD Secano Carga Ganadera:0
 Recinto:18-100-003-00289-00030 Cultivo:62000 PASTOS PERMANENTES DE 5 O MAS AÑOS-SIN VARIEDAD Secano Carga Ganadera:0
- 86122 Recinto superficie forrajera que realiza la actividad de producción de pastoreo y no declara el o los códigos del Registro de Explotaciones Ganaderas de Andalucía, REGA.
 Recinto:18-100-003-00289-00005 Cultivo:62000 PASTOS PERMANENTES DE 5 O MAS AÑOS-SIN VARIEDAD Secano
 Recinto:18-100-003-00289-00008 Cultivo:62000 PASTOS PERMANENTES DE 5 O MAS AÑOS-SIN VARIEDAD Secano
 Recinto:18-100-003-00289-00019 Cultivo:62000 PASTOS PERMANENTES DE 5 O MAS AÑOS-SIN VARIEDAD Secano
 Recinto:18-100-003-00289-00025 Cultivo:62000 PASTOS PERMANENTES DE 5 O MAS AÑOS-SIN VARIEDAD Secano
 Recinto:18-100-003-00289-00030 Cultivo:62000 PASTOS PERMANENTES DE 5 O MAS AÑOS-SIN VARIEDAD Secano
- 86124 Recinto de forrajera para Cálculo de Carga Ganadera que No pertenece a Explotación.
 Recinto:18-100-003-00289-00005 Cultivo:62000 PASTOS PERMANENTES DE 5 O MAS AÑOS-SIN VARIEDAD Secano
 Recinto:18-100-003-00289-00008 Cultivo:62000 PASTOS PERMANENTES DE 5 O MAS AÑOS-SIN VARIEDAD Secano
 Recinto:18-100-003-00289-00019 Cultivo:62000 PASTOS PERMANENTES DE 5 O MAS AÑOS-SIN VARIEDAD Secano
 Recinto:18-100-003-00289-00025 Cultivo:62000 PASTOS PERMANENTES DE 5 O MAS AÑOS-SIN VARIEDAD Secano
 Recinto:18-100-003-00289-00030 Cultivo:62000 PASTOS PERMANENTES DE 5 O MAS AÑOS-SIN VARIEDAD Secano

Datos considerados para el Cálculo de la Carga Ganadera del expediente

Superficie determinada para Cálculo Carga Ganadera: 0,00 ha
Carga Ganadera del Expediente: 0,00 ugm/ha

Incidenias de carga ganadera

INCIDENCIA DESCRIPCIÓN

- 86122 Recinto superficie forrajera que realiza la actividad de producción de pastoreo y no declara el o los códigos del Registro de Explotaciones Ganaderas de Andalucía, REGA.
 Recinto:18-100-003-00289-00005 Cultivo:62000 PASTOS PERMANENTES DE 5 O MAS AÑOS-SIN VARIEDAD Secano
 Recinto:18-100-003-00289-00008 Cultivo:62000 PASTOS PERMANENTES DE 5 O MAS AÑOS-SIN VARIEDAD Secano
 Recinto:18-100-003-00289-00019 Cultivo:62000 PASTOS PERMANENTES DE 5 O MAS AÑOS-SIN VARIEDAD Secano
 Recinto:18-100-003-00289-00025 Cultivo:62000 PASTOS PERMANENTES DE 5 O MAS AÑOS-SIN VARIEDAD Secano
 Recinto:18-100-003-00289-00030 Cultivo:62000 PASTOS PERMANENTES DE 5 O MAS AÑOS-SIN VARIEDAD Secano
- 86124 Recinto de forrajera para Cálculo de Carga Ganadera que No pertenece a Explotación.
 Recinto:18-100-003-00289-00005 Cultivo:62000 PASTOS PERMANENTES DE 5 O MAS AÑOS-SIN VARIEDAD Secano
 Recinto:18-100-003-00289-00008 Cultivo:62000 PASTOS PERMANENTES DE 5 O MAS AÑOS-SIN VARIEDAD Secano
 Recinto:18-100-003-00289-00019 Cultivo:62000 PASTOS PERMANENTES DE 5 O MAS AÑOS-SIN VARIEDAD Secano
 Recinto:18-100-003-00289-00025 Cultivo:62000 PASTOS PERMANENTES DE 5 O MAS AÑOS-SIN VARIEDAD Secano
 Recinto:18-100-003-00289-00030 Cultivo:62000 PASTOS PERMANENTES DE 5 O MAS AÑOS-SIN VARIEDAD Secano
- 86128 Recinto de Forrajeras que no ha contabilizado para Carga Ganadera por no tener una explotación válida para el cálculo de la Carga Ganadera
 Recinto:18-100-003-00289-00005 Cultivo:62 PASTOS PERMANENTES DE 5 O MAS AÑOS-
 Recinto:18-100-003-00289-00008 Cultivo:62 PASTOS PERMANENTES DE 5 O MAS AÑOS-
 Recinto:18-100-003-00289-00019 Cultivo:62 PASTOS PERMANENTES DE 5 O MAS AÑOS-
 Recinto:18-100-003-00289-00025 Cultivo:62 PASTOS PERMANENTES DE 5 O MAS AÑOS-
 Recinto:18-100-003-00289-00030 Cultivo:62 PASTOS PERMANENTES DE 5 O MAS AÑOS-

(1) Con incidencias que retienen pago o deniegan el expediente.

(2) Se calcula sobre superficie declarada admisible.

(3) Aplicación del artículo 16 bis del RD 147/2023.

(4) Expediente con algunos recintos de pastos permanentes ubicados en espacios protegidos donde la carga ganadera mínima será 0,1 UGM/ha.

Puede verificar la integridad de una copia de este documento mediante la lectura del código QR adjunto o mediante el acceso a la dirección <https://ws050.juntadeandalucia.es/verificarFirma> indicando el código de VERIFICACIÓN

FIRMADO POR	RAQUEL MARIA ESPIN CRESPO	29/01/2025	
VERIFICACIÓN	Pk2jmMURSWMFCU9VKGJRQ2Q7H5BP3	PÁG. 1181/2713	



APELLIDOS Y NOMBRE / RAZÓN SOCIAL

LOPEZ HERNANDEZ ANTONIO

NIF

***9106*

EXPEDIENTE

1218955

RESOLUCIÓN

CONCESIÓN DE LA AYUDA

DATOS DE MANTENIMIENTO UNIDADES

GRUPO DE PAGO	Sup. Dec. Admisible	Sup. Resuelta	Sobredecl.	% Sobredecl.
ZONAS DE MONTAÑA	22,52	22,52	0,00	0,00

RESUMEN DE PAGOS

	IMPORTE (Euros)			
	RESUELTO	FEADER	MAPA	CAPADR
Pago realizado	1.907,62	1.621,48	187,14	99,00

APLICACIÓN DE REDUCCIONES Y PENALIZACIONES (%)

Criterios de subvencionabilidad (1)	Presentación tardía	Omisión declaración	Condicionalidad
0,00	0,00	0,00	0,00

IMPORTE (Euros)

Calculado(2)	Reducción	Penalización	Reducción Penalización (3)	Penalización adicional	Resuelto	FEADER	MAPA	CAPADR
1.907,62 €	0,00 €	0,00 €	0,00 €	0,00 €	1.907,62 €	1.621,48 €	187,14 €	99,00 €
Importe Unitario:	93,00 €	Nuevo Importe Unitario:	84,71 €					

RECINTOS PROPUESTOS

REF.	REFERENCIA SIGPAC	CULTIVO	S/R	USO SIGPAC	Sup. Dec. admisible	Sup. Campo	Sup. Determ.	Sup. Resuelta
-1581571	18-155-013-00058-0001	AVENA	S		4,73		4,73	4,73
4161515	18-155-012-00424-0001	CEBADA	S		1,00		1,00	1,00
4649606	18-157-007-00047-0001	OLIVAR	S		0,62		0,62	0,62
5107251	18-155-012-00404-0003	CEBADA	S		1,81		1,81	1,81
5535724	18-141-013-00246-0001	OLIVAR	S		0,19		0,19	0,19
6940243	18-155-013-00154-0003	AVENA	S		0,06		0,06	0,06
1700000006886034	18-069-013-00117-0001	OLIVAR	R		0,54		0,54	0,54
1700000006886037	18-141-013-00337-0001	TRITICALE	S		0,67		0,67	0,67
1700000006886060	18-069-013-00173-0001	OLIVAR	R		0,29		0,29	0,29
1700000006886066	18-069-013-00170-0001	OLIVAR	R		0,32		0,32	0,32
1700000006886071	18-069-013-00123-0001	OLIVAR	R		0,47		0,47	0,47
1700000006886076	18-141-009-00028-0001	BARBECHO TRADICIONAL	S		1,91		1,91	1,91
1700000006886081	18-141-010-00146-0001	BARBECHO TRADICIONAL	S		1,13		1,13	1,13
1700000006886082	18-157-016-00119-0001	OLIVAR	S		0,35		0,35	0,35
1700000006886083	18-157-016-00120-0001	OLIVAR	S		0,32		0,32	0,32
1700000006886085	18-141-013-00217-0002	BARBECHO TRADICIONAL	S		0,83		0,83	0,83
1700000006886086	18-141-010-00109-0001	BARBECHO TRADICIONAL	S		0,43		0,43	0,43
1700000006886119	18-141-011-00189-0001	BARBECHO TRADICIONAL	S		0,52		0,52	0,52
1700000006886123	18-141-011-00137-0002	BARBECHO TRADICIONAL	S		1,16		1,16	1,16
1700000006886125	18-141-013-00368-0001	BARBECHO TRADICIONAL	S		2,51		2,51	2,51
1700000006886127	18-141-013-00279-0001	CEBADA	S		1,51		1,51	1,51
1700000006886131	18-141-010-00108-0001	BARBECHO TRADICIONAL	S		0,84		0,84	0,84
1700000006886142	18-155-013-00140-0001	AVENA	S		0,31		0,31	0,31

(1) Con incidencias que retienen pago o deniegan el expediente.

(2) Se calcula sobre superficie declarada admisible.

(3) Aplicación del artículo 16 bis del RD 147/2023.

(4) Expediente con algunos recintos de pastos permanentes ubicados en espacios protegidos donde la carga ganadera mínima será 0,1 UGM/ha.

Puede verificar la integridad de una copia de este documento mediante la lectura del código QR adjunto o mediante el acceso a la dirección <https://ws050.juntadeandalucia.es/verificarFirma> indicando el código de VERIFICACIÓN

FIRMADO POR

RAQUEL MARIA ESPIN CRESPO

29/01/2025

VERIFICACIÓN

Pk2jmMURSWMFXCU9VKGJQRQ2Q7H5BP3

PÁG. 1182/2713





Datos considerados para el Cálculo de la Carga Ganadera del expediente

Superficie determinada para Cálculo Carga Ganadera: 0,00 ha

Carga Ganadera del Expediente: 0,00 ugm/ha

Incidencias de carga ganadera

INCIDENCIA DESCRIPCIÓN

86132	Recinto superficie forrajera que no realiza la actividad de producción de pastoreo. Recinto:18-141-009-00028-00001 Cultivo:20000 BARBECHO TRADICIONAL-SIN VARIEDAD Secano Recinto:18-141-010-00146-00001 Cultivo:20000 BARBECHO TRADICIONAL-SIN VARIEDAD Secano Recinto:18-141-013-00217-00002 Cultivo:20000 BARBECHO TRADICIONAL-SIN VARIEDAD Secano Recinto:18-141-010-00109-00001 Cultivo:20000 BARBECHO TRADICIONAL-SIN VARIEDAD Secano Recinto:18-141-011-00189-00001 Cultivo:20000 BARBECHO TRADICIONAL-SIN VARIEDAD Secano Recinto:18-141-011-00137-00002 Cultivo:20000 BARBECHO TRADICIONAL-SIN VARIEDAD Secano Recinto:18-141-013-00368-00001 Cultivo:20000 BARBECHO TRADICIONAL-SIN VARIEDAD Secano Recinto:18-141-010-00108-00001 Cultivo:20000 BARBECHO TRADICIONAL-SIN VARIEDAD Secano
-------	---

(1) Con incidencias que retienen pago o deniegan el expediente.

(2) Se calcula sobre superficie declarada admisible.

(3) Aplicación del artículo 16 bis del RD 147/2023.

(4) Expediente con algunos recintos de pastos permanentes ubicados en espacios protegidos donde la carga ganadera mínima será 0,1 UGM/ha.

Puede verificar la integridad de una copia de este documento mediante la lectura del código QR adjunto o mediante el acceso a la dirección <https://ws050.juntadeandalucia.es/verificarFirma> indicando el código de VERIFICACIÓN

FIRMADO POR

RAQUEL MARIA ESPIN CRESPO

29/01/2025

VERIFICACIÓN

Pk2jmMURSWMFXC9VKGJRQ2Q7H5BP3

PÁG. 1183/2713





APELLIDOS Y NOMBRE / RAZÓN SOCIAL

LOPEZ JIMENEZ MARIANO

NIF

****0837*

EXPEDIENTE

1179242

RESOLUCIÓN

CONCESIÓN DE LA AYUDA

DATOS DE MANTENIMIENTO UNIDADES

GRUPO DE PAGO	Sup. Dec. Admisible	Sup. Resuelta	Sobredecl.	% Sobredecl.
ZONAS DE MONTAÑA	21,73	20,73	1,00	4,60

RESUMEN DE PAGOS

	IMPORTE (Euros)			
	RESUELTO	FEADER	MAPA	CAPADR
Pago realizado	1.614,15	1.372,03	158,35	83,77

APLICACIÓN DE REDUCCIONES Y PENALIZACIONES (%)

Criterios de subvencionabilidad (1)	Presentación tardía	Omisión declaración	Condicionalidad
0,00	0,00	0,00	0,00

IMPORTE (Euros)

Calculado(2)	Reducción	Penalización	Reducción Penalización (3)	Penalización adicional	Resuelto	FEADER	MAPA	CAPADR
1.863,53 €	85,76 €	163,62 €	0,00 €	0,00 €	1.614,15 €	1.372,03 €	158,35 €	83,77 €
Importe Unitario:	93,00 €	Nuevo Importe Unitario:	85,76 €					

RECINTOS PROPUESTOS

REF.	REFERENCIA SIGPAC	CULTIVO	S/R	USO SIGPAC	Sup. Dec. admisible	Sup. Campo	Sup. Determ.	Sup. Resuelta
-1606307	18-014-016-00121-0002	OLIVAR	S		0,08		0,08	0,08
-1142488	18-014-016-00121-0009	OLIVAR	S		0,02		0,02	0,02
-764681	18-014-011-00225-0001	ALMENDROS	S		1,00		1,00	0,00
-547404	18-014-017-00148-0001	OLIVAR	S		0,82		0,82	0,82
-547206	18-014-011-00225-0003	OLIVAR	S		0,07		0,07	0,07
-131926	18-014-011-00226-0021	OLIVAR	S		0,26		0,26	0,26
1700000005699445	18-014-006-00334-0001	OLIVAR	S		0,74		0,74	0,74
1700000005699446	18-014-007-00195-0001	OLIVAR	S		1,71		1,71	1,71
1700000005699447	18-014-006-00344-0001	OLIVAR	S		0,43		0,43	0,43
1700000005699448	18-014-011-00226-0002	OLIVAR	S		3,38		3,38	3,38
1700000005699450	18-014-011-00226-0015	OLIVAR	S		0,05		0,05	0,05
1700000005699452	18-014-011-00226-0017	OLIVAR	S		0,03		0,03	0,03
1700000005699462	18-014-020-00010-0001	OLIVAR	S		0,89		0,89	0,89
1700000005699463	18-177-003-00141-0001	OLIVAR	S		6,65		6,65	6,65
1700000005699464	18-014-017-00162-0001	OLIVAR	S		0,51		0,51	0,51
1700000005699465	18-014-017-00175-0001	OLIVAR	S		0,34		0,34	0,34
1700000005699466	18-014-016-00121-0002	OLIVAR	S		3,48		3,48	3,48
1700000005699467	18-014-011-00226-0009	OLIVAR	S		0,31		0,31	0,31
1700000005699468	18-014-017-00147-0001	OLIVAR	S		0,43		0,43	0,43
1700000005699469	18-014-011-00224-0008	ALMENDROS	S		0,05		0,05	0,05
1700000005699470	18-014-011-00224-0004	ALMENDROS	S		0,46		0,46	0,46
1700000005699471	18-014-011-00224-0005	ALMENDROS	S		0,02		0,02	0,02

(1) Con incidencias que retienen pago o deniegan el expediente.
 (2) Se calcula sobre superficie declarada admisible.
 (3) Aplicación del artículo 16 bis del RD 147/2023.
 (4) Expediente con algunos recintos de pastos permanentes ubicados en espacios protegidos donde la carga ganadera mínima será 0,1 UGM/ha.

Puede verificar la integridad de una copia de este documento mediante la lectura del código QR adjunto o mediante el acceso a la dirección <https://ws050.juntadeandalucia.es/verificarFirma> indicando el código de VERIFICACIÓN

FIRMADO POR	RAQUEL MARIA ESPIN CRESPO	29/01/2025	
VERIFICACIÓN	Pk2jmMURSWMFXCU9VKGJRQ2Q7H5BP3	PÁG. 1184/2713	



INCIDENCIAS

INCIDENCIA DESCRIPCIÓN

- 3972 Recinto ficticio del que forma parte un recinto real cuyo identificativo presenta errores en las Declaraciones de pastos.
Recinto:18-014-900-99000-99001 Cultivo: -
- 4272 Verifica que las líneas de declaración de las Solicitudes Únicas no tienen solapes con la capa de Retroactividad Gráfica (ambas de la misma campaña) a nivel de expediente/línea de declaración gráfica de la solicitud.
Recinto:18-014-007-00111-00003 Cultivo: - Agregado de la referencia del recinto.:0 Zona de la referencia del recinto.:0 Superficie solapada.:0,04 Id. Incid.:100418190
Recinto:18-014-011-00225-00001 Cultivo: - Agregado de la referencia del recinto.:0 Zona de la referencia del recinto.:0 Superficie solapada.:0,05 Id. Incid.:100418189
- 8227 Control por Monitorización sin respuesta por parte del productor y, por tanto, sin Juicio Experto de campo.
Recinto:18-014-011-00225-00001 Cultivo:104007 ALMENDROS-COMUNA
- 86119 Carga ganadera NO cumple con el valor mínimo de 0,2 UGM/ha.
Recinto:18-014-007-00111-00003 Cultivo:62000 PASTOS PERMANENTES DE 5 O MAS AÑOS-SIN VARIEDAD Secano Carga Ganadera:0
Recinto:18-014-011-00226-00013 Cultivo:62000 PASTOS PERMANENTES DE 5 O MAS AÑOS-SIN VARIEDAD Secano Carga Ganadera:0
Recinto:18-014-011-00228-00001 Cultivo:62000 PASTOS PERMANENTES DE 5 O MAS AÑOS-SIN VARIEDAD Secano Carga Ganadera:0
Recinto:18-014-016-00121-00001 Cultivo:62000 PASTOS PERMANENTES DE 5 O MAS AÑOS-SIN VARIEDAD Secano Carga Ganadera:0
Recinto:18-014-016-00121-00004 Cultivo:62000 PASTOS PERMANENTES DE 5 O MAS AÑOS-SIN VARIEDAD Secano Carga Ganadera:0
Recinto:18-014-016-00121-00006 Cultivo:62000 PASTOS PERMANENTES DE 5 O MAS AÑOS-SIN VARIEDAD Secano Carga Ganadera:0
Recinto:18-035-007-00060-00001 Cultivo:62000 PASTOS PERMANENTES DE 5 O MAS AÑOS-SIN VARIEDAD Secano Carga Ganadera:0
- 86120 Para explotaciones de pastos permanentes ubicadas en espacios protegidos la carga ganadera mínima será 0,1 UGM/ha.
Recinto:18-014-009-00050-00050 Cultivo:62000 PASTOS PERMANENTES DE 5 O MAS AÑOS-SIN VARIEDAD Secano Carga Ganadera:0
Recinto:18-014-900-99000-99001 Cultivo:62000 PASTOS PERMANENTES DE 5 O MAS AÑOS-SIN VARIEDAD Secano Carga Ganadera:0
- 86122 Recinto superficie forrajera que realiza la actividad de producción de pastoreo y no declara el o los códigos del Registro de Explotaciones Ganaderas de Andalucía, REGA.
Recinto:18-014-007-00111-00003 Cultivo:62000 PASTOS PERMANENTES DE 5 O MAS AÑOS-SIN VARIEDAD Secano
Recinto:18-014-009-00050-00050 Cultivo:62000 PASTOS PERMANENTES DE 5 O MAS AÑOS-SIN VARIEDAD Secano
Recinto:18-014-011-00226-00013 Cultivo:62000 PASTOS PERMANENTES DE 5 O MAS AÑOS-SIN VARIEDAD Secano
Recinto:18-014-011-00228-00001 Cultivo:62000 PASTOS PERMANENTES DE 5 O MAS AÑOS-SIN VARIEDAD Secano
Recinto:18-014-016-00121-00001 Cultivo:62000 PASTOS PERMANENTES DE 5 O MAS AÑOS-SIN VARIEDAD Secano
Recinto:18-014-016-00121-00004 Cultivo:62000 PASTOS PERMANENTES DE 5 O MAS AÑOS-SIN VARIEDAD Secano
Recinto:18-014-016-00121-00006 Cultivo:62000 PASTOS PERMANENTES DE 5 O MAS AÑOS-SIN VARIEDAD Secano
Recinto:18-014-900-99000-99001 Cultivo:62000 PASTOS PERMANENTES DE 5 O MAS AÑOS-SIN VARIEDAD Secano
Recinto:18-035-007-00060-00001 Cultivo:62000 PASTOS PERMANENTES DE 5 O MAS AÑOS-SIN VARIEDAD Secano
- 86124 Recinto de forrajera para Cálculo de Carga Ganadera que No pertenece a Explotación.
Recinto:18-014-007-00111-00003 Cultivo:62000 PASTOS PERMANENTES DE 5 O MAS AÑOS-SIN VARIEDAD Secano
Recinto:18-014-009-00050-00050 Cultivo:62000 PASTOS PERMANENTES DE 5 O MAS AÑOS-SIN VARIEDAD Secano
Recinto:18-014-011-00226-00013 Cultivo:62000 PASTOS PERMANENTES DE 5 O MAS AÑOS-SIN VARIEDAD Secano
Recinto:18-014-011-00228-00001 Cultivo:62000 PASTOS PERMANENTES DE 5 O MAS AÑOS-SIN VARIEDAD Secano
Recinto:18-014-016-00121-00001 Cultivo:62000 PASTOS PERMANENTES DE 5 O MAS AÑOS-SIN VARIEDAD Secano
Recinto:18-014-016-00121-00004 Cultivo:62000 PASTOS PERMANENTES DE 5 O MAS AÑOS-SIN VARIEDAD Secano
Recinto:18-014-016-00121-00006 Cultivo:62000 PASTOS PERMANENTES DE 5 O MAS AÑOS-SIN VARIEDAD Secano
Recinto:18-014-900-99000-99001 Cultivo:62000 PASTOS PERMANENTES DE 5 O MAS AÑOS-SIN VARIEDAD Secano
Recinto:18-035-007-00060-00001 Cultivo:62000 PASTOS PERMANENTES DE 5 O MAS AÑOS-SIN VARIEDAD Secano

Datos considerados para el Cálculo de la Carga Ganadera del expediente

Superficie determinada para Cálculo Carga Ganadera: 0,00 ha

Carga Ganadera del Expediente: 0,00 ugm/ha

(1) Con incidencias que retienen pago o deniegan el expediente.
 (2) Se calcula sobre superficie declarada admisible.
 (3) Aplicación del artículo 16 bis del RD 147/2023.
 (4) Expediente con algunos recintos de pastos permanentes ubicados en espacios protegidos donde la carga ganadera mínima será 0,1 UGM/ha.

Puede verificar la integridad de una copia de este documento mediante la lectura del código QR adjunto o mediante el acceso a la dirección <https://ws050.juntadeandalucia.es/verificarFirma> indicando el código de VERIFICACIÓN

FIRMADO POR	RAQUEL MARIA ESPIN CRESPO	29/01/2025	
VERIFICACIÓN	Pk2jmMURSWMFXCU9VKGJRQ2Q7H5BP3	PÁG. 1185/2713	



Incidencias de carga ganadera

INCIDENCIA DESCRIPCIÓN

86122	<p>Recinto superficie forrajera que realiza la actividad de producción de pastoreo y no declara el o los códigos del Registro de Explotaciones Ganaderas de Andalucía, REGA.</p> <p>Recinto:18-014-007-00111-00003 Cultivo:62000 PASTOS PERMANENTES DE 5 O MAS AÑOS-SIN VARIEDAD Secano</p> <p>Recinto:18-014-009-00050-00050 Cultivo:62000 PASTOS PERMANENTES DE 5 O MAS AÑOS-SIN VARIEDAD Secano</p> <p>Recinto:18-035-007-00060-00001 Cultivo:62000 PASTOS PERMANENTES DE 5 O MAS AÑOS-SIN VARIEDAD Secano</p> <p>Recinto:18-014-900-99000-99001 Cultivo:62000 PASTOS PERMANENTES DE 5 O MAS AÑOS-SIN VARIEDAD Secano</p> <p>Recinto:18-014-011-00228-00001 Cultivo:62000 PASTOS PERMANENTES DE 5 O MAS AÑOS-SIN VARIEDAD Secano</p> <p>Recinto:18-014-011-00226-00013 Cultivo:62000 PASTOS PERMANENTES DE 5 O MAS AÑOS-SIN VARIEDAD Secano</p> <p>Recinto:18-014-016-00121-00004 Cultivo:62000 PASTOS PERMANENTES DE 5 O MAS AÑOS-SIN VARIEDAD Secano</p> <p>Recinto:18-014-016-00121-00001 Cultivo:62000 PASTOS PERMANENTES DE 5 O MAS AÑOS-SIN VARIEDAD Secano</p> <p>Recinto:18-014-016-00121-00006 Cultivo:62000 PASTOS PERMANENTES DE 5 O MAS AÑOS-SIN VARIEDAD Secano</p>
86124	<p>Recinto de forrajera para Cálculo de Carga Ganadera que No pertenece a Explotación.</p> <p>Recinto:18-014-007-00111-00003 Cultivo:62000 PASTOS PERMANENTES DE 5 O MAS AÑOS-SIN VARIEDAD Secano</p> <p>Recinto:18-014-009-00050-00050 Cultivo:62000 PASTOS PERMANENTES DE 5 O MAS AÑOS-SIN VARIEDAD Secano</p> <p>Recinto:18-035-007-00060-00001 Cultivo:62000 PASTOS PERMANENTES DE 5 O MAS AÑOS-SIN VARIEDAD Secano</p> <p>Recinto:18-014-900-99000-99001 Cultivo:62000 PASTOS PERMANENTES DE 5 O MAS AÑOS-SIN VARIEDAD Secano</p> <p>Recinto:18-014-011-00228-00001 Cultivo:62000 PASTOS PERMANENTES DE 5 O MAS AÑOS-SIN VARIEDAD Secano</p> <p>Recinto:18-014-011-00226-00013 Cultivo:62000 PASTOS PERMANENTES DE 5 O MAS AÑOS-SIN VARIEDAD Secano</p> <p>Recinto:18-014-016-00121-00004 Cultivo:62000 PASTOS PERMANENTES DE 5 O MAS AÑOS-SIN VARIEDAD Secano</p> <p>Recinto:18-014-016-00121-00001 Cultivo:62000 PASTOS PERMANENTES DE 5 O MAS AÑOS-SIN VARIEDAD Secano</p> <p>Recinto:18-014-016-00121-00006 Cultivo:62000 PASTOS PERMANENTES DE 5 O MAS AÑOS-SIN VARIEDAD Secano</p>
86128	<p>Recinto de Forrajeras que no ha contabilizado para Carga Ganadera por no tener una explotación válida para el cálculo de la Carga Ganadera</p> <p>Recinto:18-014-007-00111-00003 Cultivo:62 PASTOS PERMANENTES DE 5 O MAS AÑOS-</p> <p>Recinto:18-014-009-00050-00050 Cultivo:62 PASTOS PERMANENTES DE 5 O MAS AÑOS-</p> <p>Recinto:18-189-001-00097-00002 Cultivo:62 PASTOS PERMANENTES DE 5 O MAS AÑOS-</p> <p>Recinto:18-189-001-00098-00002 Cultivo:62 PASTOS PERMANENTES DE 5 O MAS AÑOS-</p> <p>Recinto:18-189-001-00085-00003 Cultivo:62 PASTOS PERMANENTES DE 5 O MAS AÑOS-</p> <p>Recinto:18-189-001-00099-00002 Cultivo:62 PASTOS PERMANENTES DE 5 O MAS AÑOS-</p> <p>Recinto:18-189-001-00099-00003 Cultivo:62 PASTOS PERMANENTES DE 5 O MAS AÑOS-</p> <p>Recinto:18-189-001-00100-00002 Cultivo:62 PASTOS PERMANENTES DE 5 O MAS AÑOS-</p> <p>Recinto:18-189-001-00100-00006 Cultivo:62 PASTOS PERMANENTES DE 5 O MAS AÑOS-</p> <p>Recinto:18-189-001-00101-00004 Cultivo:62 PASTOS PERMANENTES DE 5 O MAS AÑOS-</p> <p>Recinto:18-189-001-00102-00002 Cultivo:62 PASTOS PERMANENTES DE 5 O MAS AÑOS-</p> <p>Recinto:18-189-001-00104-00003 Cultivo:62 PASTOS PERMANENTES DE 5 O MAS AÑOS-</p> <p>Recinto:18-189-001-00104-00007 Cultivo:62 PASTOS PERMANENTES DE 5 O MAS AÑOS-</p> <p>Recinto:18-189-001-00105-00005 Cultivo:62 PASTOS PERMANENTES DE 5 O MAS AÑOS-</p> <p>Recinto:18-189-001-00107-00007 Cultivo:62 PASTOS PERMANENTES DE 5 O MAS AÑOS-</p> <p>Recinto:18-189-001-00132-00001 Cultivo:62 PASTOS PERMANENTES DE 5 O MAS AÑOS-</p> <p>Recinto:18-189-001-00134-00002 Cultivo:62 PASTOS PERMANENTES DE 5 O MAS AÑOS-</p> <p>Recinto:18-062-011-00116-00001 Cultivo:62 PASTOS PERMANENTES DE 5 O MAS AÑOS-</p> <p>Recinto:18-062-012-00181-00002 Cultivo:62 PASTOS PERMANENTES DE 5 O MAS AÑOS-</p> <p>Recinto:18-062-012-00181-00003 Cultivo:62 PASTOS PERMANENTES DE 5 O MAS AÑOS-</p> <p>Recinto:18-062-012-00191-00002 Cultivo:62 PASTOS PERMANENTES DE 5 O MAS AÑOS-</p> <p>Recinto:18-062-012-00197-00006 Cultivo:62 PASTOS PERMANENTES DE 5 O MAS AÑOS-</p> <p>Recinto:18-062-012-00197-00009 Cultivo:62 PASTOS PERMANENTES DE 5 O MAS AÑOS-</p> <p>Recinto:18-062-012-00197-00015 Cultivo:62 PASTOS PERMANENTES DE 5 O MAS AÑOS-</p> <p>Recinto:18-062-012-00198-00001 Cultivo:62 PASTOS PERMANENTES DE 5 O MAS AÑOS-</p> <p>Recinto:18-062-012-00199-00004 Cultivo:62 PASTOS PERMANENTES DE 5 O MAS AÑOS-</p> <p>Recinto:18-062-012-00199-00005 Cultivo:62 PASTOS PERMANENTES DE 5 O MAS AÑOS-</p> <p>Recinto:18-062-012-00202-00001 Cultivo:62 PASTOS PERMANENTES DE 5 O MAS AÑOS-</p> <p>Recinto:18-062-012-00203-00004 Cultivo:62 PASTOS PERMANENTES DE 5 O MAS AÑOS-</p> <p>Recinto:18-062-012-00204-00001 Cultivo:62 PASTOS PERMANENTES DE 5 O MAS AÑOS-</p> <p>Recinto:18-062-012-00204-00002 Cultivo:62 PASTOS PERMANENTES DE 5 O MAS AÑOS-</p> <p>Recinto:18-189-001-00096-00002 Cultivo:62 PASTOS PERMANENTES DE 5 O MAS AÑOS-</p> <p>Recinto:18-062-012-00205-00002 Cultivo:62 PASTOS PERMANENTES DE 5 O MAS AÑOS-</p> <p>Recinto:18-062-012-00206-00001 Cultivo:62 PASTOS PERMANENTES DE 5 O MAS AÑOS-</p> <p>Recinto:18-062-012-00206-00002 Cultivo:62 PASTOS PERMANENTES DE 5 O MAS AÑOS-</p> <p>Recinto:18-062-012-00207-00002 Cultivo:62 PASTOS PERMANENTES DE 5 O MAS AÑOS-</p>

(1) Con incidencias que retienen pago o deniegan el expediente.

(2) Se calcula sobre superficie declarada admisible.

(3) Aplicación del artículo 16 bis del RD 147/2023.

(4) Expediente con algunos recintos de pastos permanentes ubicados en espacios protegidos donde la carga ganadera mínima será 0,1 UGM/ha.

Puede verificar la integridad de una copia de este documento mediante la lectura del código QR adjunto o mediante el acceso a la dirección <https://ws050.juntadeandalucia.es/verificarFirma> indicando el código de VERIFICACIÓN

FIRMADO POR	RAQUEL MARIA ESPIN CRESPO	29/01/2025	
VERIFICACIÓN	Pk2jmMURSWMFXCU9VKGJQRQ2Q7H5BP3	PÁG. 1186/2713	



	Recinto:18-062-012-00241-00005	Cultivo:62	PASTOS PERMANENTES DE 5 O MAS AÑOS-
	Recinto:18-062-012-00241-00006	Cultivo:62	PASTOS PERMANENTES DE 5 O MAS AÑOS-
	Recinto:18-062-012-00243-00003	Cultivo:62	PASTOS PERMANENTES DE 5 O MAS AÑOS-
	Recinto:18-062-012-00246-00001	Cultivo:62	PASTOS PERMANENTES DE 5 O MAS AÑOS-
	Recinto:18-062-012-00247-00001	Cultivo:62	PASTOS PERMANENTES DE 5 O MAS AÑOS-
	Recinto:18-062-012-00482-00005	Cultivo:62	PASTOS PERMANENTES DE 5 O MAS AÑOS-
	Recinto:18-062-012-00482-00006	Cultivo:62	PASTOS PERMANENTES DE 5 O MAS AÑOS-
	Recinto:18-062-012-00482-00007	Cultivo:62	PASTOS PERMANENTES DE 5 O MAS AÑOS-
	Recinto:18-062-012-00483-00002	Cultivo:62	PASTOS PERMANENTES DE 5 O MAS AÑOS-
	Recinto:18-062-012-00483-00004	Cultivo:62	PASTOS PERMANENTES DE 5 O MAS AÑOS-
	Recinto:18-062-012-00483-00005	Cultivo:62	PASTOS PERMANENTES DE 5 O MAS AÑOS-
	Recinto:18-062-012-80001-00011	Cultivo:62	PASTOS PERMANENTES DE 5 O MAS AÑOS-
	Recinto:18-062-012-80001-00020	Cultivo:62	PASTOS PERMANENTES DE 5 O MAS AÑOS-
	Recinto:18-035-007-00060-00001	Cultivo:62	PASTOS PERMANENTES DE 5 O MAS AÑOS-
	Recinto:18-014-900-99000-99001	Cultivo:62	PASTOS PERMANENTES DE 5 O MAS AÑOS-
	Recinto:18-014-011-00228-00001	Cultivo:62	PASTOS PERMANENTES DE 5 O MAS AÑOS-
	Recinto:18-014-011-00226-00013	Cultivo:62	PASTOS PERMANENTES DE 5 O MAS AÑOS-
	Recinto:18-014-016-00121-00004	Cultivo:62	PASTOS PERMANENTES DE 5 O MAS AÑOS-
	Recinto:18-014-016-00121-00001	Cultivo:62	PASTOS PERMANENTES DE 5 O MAS AÑOS-
	Recinto:18-014-016-00121-00006	Cultivo:62	PASTOS PERMANENTES DE 5 O MAS AÑOS-
	Recinto:18-014-016-00121-00007	Cultivo:62	PASTOS PERMANENTES DE 5 O MAS AÑOS-
86133	Recinto de forrajera No solicitado para Cálculo de Carga Ganadera que No pertenece a Explotación.		
	Recinto:18-189-001-00097-00002	Cultivo:62000	PASTOS PERMANENTES DE 5 O MAS AÑOS-SIN VARIEDAD Secano
	Recinto:18-189-001-00098-00002	Cultivo:62000	PASTOS PERMANENTES DE 5 O MAS AÑOS-SIN VARIEDAD Secano
	Recinto:18-189-001-00085-00003	Cultivo:62000	PASTOS PERMANENTES DE 5 O MAS AÑOS-SIN VARIEDAD Secano
	Recinto:18-189-001-00099-00002	Cultivo:62000	PASTOS PERMANENTES DE 5 O MAS AÑOS-SIN VARIEDAD Secano
	Recinto:18-189-001-00099-00003	Cultivo:62000	PASTOS PERMANENTES DE 5 O MAS AÑOS-SIN VARIEDAD Secano
	Recinto:18-189-001-00100-00002	Cultivo:62000	PASTOS PERMANENTES DE 5 O MAS AÑOS-SIN VARIEDAD Secano
	Recinto:18-189-001-00100-00006	Cultivo:62000	PASTOS PERMANENTES DE 5 O MAS AÑOS-SIN VARIEDAD Secano
	Recinto:18-189-001-00101-00004	Cultivo:62000	PASTOS PERMANENTES DE 5 O MAS AÑOS-SIN VARIEDAD Secano
	Recinto:18-189-001-00102-00002	Cultivo:62000	PASTOS PERMANENTES DE 5 O MAS AÑOS-SIN VARIEDAD Secano
	Recinto:18-189-001-00104-00003	Cultivo:62000	PASTOS PERMANENTES DE 5 O MAS AÑOS-SIN VARIEDAD Secano
	Recinto:18-189-001-00104-00007	Cultivo:62000	PASTOS PERMANENTES DE 5 O MAS AÑOS-SIN VARIEDAD Secano
	Recinto:18-189-001-00105-00005	Cultivo:62000	PASTOS PERMANENTES DE 5 O MAS AÑOS-SIN VARIEDAD Secano
	Recinto:18-189-001-00107-00007	Cultivo:62000	PASTOS PERMANENTES DE 5 O MAS AÑOS-SIN VARIEDAD Secano
	Recinto:18-189-001-00132-00001	Cultivo:62000	PASTOS PERMANENTES DE 5 O MAS AÑOS-SIN VARIEDAD Secano
	Recinto:18-189-001-00134-00002	Cultivo:62000	PASTOS PERMANENTES DE 5 O MAS AÑOS-SIN VARIEDAD Secano
	Recinto:18-062-011-00116-00001	Cultivo:62000	PASTOS PERMANENTES DE 5 O MAS AÑOS-SIN VARIEDAD Secano
	Recinto:18-062-012-00181-00002	Cultivo:62000	PASTOS PERMANENTES DE 5 O MAS AÑOS-SIN VARIEDAD Secano
	Recinto:18-062-012-00181-00003	Cultivo:62000	PASTOS PERMANENTES DE 5 O MAS AÑOS-SIN VARIEDAD Secano
	Recinto:18-062-012-00191-00002	Cultivo:62000	PASTOS PERMANENTES DE 5 O MAS AÑOS-SIN VARIEDAD Secano
	Recinto:18-062-012-00197-00006	Cultivo:62000	PASTOS PERMANENTES DE 5 O MAS AÑOS-SIN VARIEDAD Secano
	Recinto:18-062-012-00197-00009	Cultivo:62000	PASTOS PERMANENTES DE 5 O MAS AÑOS-SIN VARIEDAD Secano
	Recinto:18-062-012-00197-00015	Cultivo:62000	PASTOS PERMANENTES DE 5 O MAS AÑOS-SIN VARIEDAD Secano
	Recinto:18-062-012-00198-00001	Cultivo:62000	PASTOS PERMANENTES DE 5 O MAS AÑOS-SIN VARIEDAD Secano
	Recinto:18-062-012-00199-00004	Cultivo:62000	PASTOS PERMANENTES DE 5 O MAS AÑOS-SIN VARIEDAD Secano
	Recinto:18-062-012-00199-00005	Cultivo:62000	PASTOS PERMANENTES DE 5 O MAS AÑOS-SIN VARIEDAD Secano
	Recinto:18-062-012-00202-00001	Cultivo:62000	PASTOS PERMANENTES DE 5 O MAS AÑOS-SIN VARIEDAD Secano
	Recinto:18-062-012-00203-00004	Cultivo:62000	PASTOS PERMANENTES DE 5 O MAS AÑOS-SIN VARIEDAD Secano
	Recinto:18-062-012-00204-00001	Cultivo:62000	PASTOS PERMANENTES DE 5 O MAS AÑOS-SIN VARIEDAD Secano
	Recinto:18-062-012-00204-00002	Cultivo:62000	PASTOS PERMANENTES DE 5 O MAS AÑOS-SIN VARIEDAD Secano
	Recinto:18-189-001-00096-00002	Cultivo:62000	PASTOS PERMANENTES DE 5 O MAS AÑOS-SIN VARIEDAD Secano
	Recinto:18-062-012-00205-00002	Cultivo:62000	PASTOS PERMANENTES DE 5 O MAS AÑOS-SIN VARIEDAD Secano
	Recinto:18-062-012-00206-00001	Cultivo:62000	PASTOS PERMANENTES DE 5 O MAS AÑOS-SIN VARIEDAD Secano
	Recinto:18-062-012-00206-00002	Cultivo:62000	PASTOS PERMANENTES DE 5 O MAS AÑOS-SIN VARIEDAD Secano
	Recinto:18-062-012-00207-00002	Cultivo:62000	PASTOS PERMANENTES DE 5 O MAS AÑOS-SIN VARIEDAD Secano
	Recinto:18-062-012-00241-00005	Cultivo:62000	PASTOS PERMANENTES DE 5 O MAS AÑOS-SIN VARIEDAD Secano
	Recinto:18-062-012-00241-00006	Cultivo:62000	PASTOS PERMANENTES DE 5 O MAS AÑOS-SIN VARIEDAD Secano
	Recinto:18-062-012-00243-00003	Cultivo:62000	PASTOS PERMANENTES DE 5 O MAS AÑOS-SIN VARIEDAD Secano
	Recinto:18-062-012-00246-00001	Cultivo:62000	PASTOS PERMANENTES DE 5 O MAS AÑOS-SIN VARIEDAD Secano

(1) Con incidencias que retienen pago o deniegan el expediente.

(2) Se calcula sobre superficie declarada admisible.

(3) Aplicación del artículo 16 bis del RD 147/2023.

(4) Expediente con algunos recintos de pastos permanentes ubicados en espacios protegidos donde la carga ganadera mínima será 0,1 UGM/ha.

Puede verificar la integridad de una copia de este documento mediante la lectura del código QR adjunto o mediante el acceso a la dirección <https://ws050.juntadeandalucia.es/verificarFirma> indicando el código de VERIFICACIÓN

FIRMADO POR	RAQUEL MARIA ESPIN CRESPO	29/01/2025
VERIFICACIÓN	Pk2jmMURSWMFXCU9VKGJQRQ2Q7H5BP3	PÁG. 1187/2713





Recinto:18-062-012-00247-00001 Cultivo:62000 PASTOS PERMANENTES DE 5 O MAS AÑOS-SIN VARIEDAD Secano
Recinto:18-062-012-00482-00005 Cultivo:62000 PASTOS PERMANENTES DE 5 O MAS AÑOS-SIN VARIEDAD Secano
Recinto:18-062-012-00482-00006 Cultivo:62000 PASTOS PERMANENTES DE 5 O MAS AÑOS-SIN VARIEDAD Secano
Recinto:18-062-012-00482-00007 Cultivo:62000 PASTOS PERMANENTES DE 5 O MAS AÑOS-SIN VARIEDAD Secano
Recinto:18-062-012-00483-00002 Cultivo:62000 PASTOS PERMANENTES DE 5 O MAS AÑOS-SIN VARIEDAD Secano
Recinto:18-062-012-00483-00004 Cultivo:62000 PASTOS PERMANENTES DE 5 O MAS AÑOS-SIN VARIEDAD Secano
Recinto:18-062-012-00483-00005 Cultivo:62000 PASTOS PERMANENTES DE 5 O MAS AÑOS-SIN VARIEDAD Secano
Recinto:18-062-012-80001-00011 Cultivo:62000 PASTOS PERMANENTES DE 5 O MAS AÑOS-SIN VARIEDAD Secano
Recinto:18-062-012-80001-00020 Cultivo:62000 PASTOS PERMANENTES DE 5 O MAS AÑOS-SIN VARIEDAD Secano
Recinto:18-014-016-00121-00007 Cultivo:62000 PASTOS PERMANENTES DE 5 O MAS AÑOS-SIN VARIEDAD Secano

(1) Con incidencias que retienen pago o deniegan el expediente.

(2) Se calcula sobre superficie declarada admisible.

(3) Aplicación del artículo 16 bis del RD 147/2023.

(4) Expediente con algunos recintos de pastos permanentes ubicados en espacios protegidos donde la carga ganadera mínima será 0,1 UGM/ha.

Puede verificar la integridad de una copia de este documento mediante la lectura del código QR adjunto o mediante el acceso a la dirección <https://ws050.juntadeandalucia.es/verificarFirma> indicando el código de VERIFICACIÓN

FIRMADO POR

RAQUEL MARIA ESPIN CRESPO

29/01/2025

VERIFICACIÓN

Pk2jmMURSWMFXC9VKGJRQ2Q7H5BP3

PÁG. 1188/2713



**APELLIDOS Y NOMBRE / RAZÓN SOCIAL**

LOPEZ LOPEZ ANA BELEN

NIF

****6613*

EXPEDIENTE

1084466

RESOLUCIÓN

CONCESIÓN DE LA AYUDA

DATOS DE MANTENIMIENTO UNIDADES**GRUPO DE PAGO**

ZONAS DE MONTAÑA

**Sup. Dec.
Admisible**

147,92

**Sup.
Resuelta**

147,92

Sobredecl.

0,00

% Sobredecl.

0,00

RESUMEN DE PAGOS

	IMPORTE (Euros)			
	<u>RESUELTO</u>	<u>FEADER</u>	<u>MAPA</u>	<u>CAPADR</u>
Pago realizado	2.046,00	1.739,10	200,71	106,19

APLICACIÓN DE REDUCCIONES Y PENALIZACIONES (%)

<u>Crterios de subvencionabilidad (1)</u>	<u>Presentación tardia</u>	<u>Omisión declaración</u>	<u>Condicionalidad</u>
0,00	0,00	0,00	0,00

IMPORTE (Euros)

<u>Calculado(2)</u>	<u>Reducción</u>	<u>Penalización</u>	<u>Reducción Penalización (3)</u>	<u>Penalización adicional</u>	<u>Resuelto</u>	<u>FEADER</u>	<u>MAPA</u>	<u>CAPADR</u>
2.046,00 €	0,00 €	0,00 €	0,00 €	0,00 €	2.046,00 €	1.739,10 €	200,71 €	106,19 €
Importe Unitario:	93,00 €		Nuevo Importe Unitario:	13,83 €				

(1) Con incidencias que retienen pago o deniegan el expediente.

(2) Se calcula sobre superficie declarada admisible.

(3) Aplicación del artículo 16 bis del RD 147/2023.

(4) Expediente con algunos recintos de pastos permanentes ubicados en espacios protegidos donde la carga ganadera mínima será 0,1 UGM/ha.

Puede verificar la integridad de una copia de este documento mediante la lectura del código QR adjunto o mediante el acceso a la dirección <https://ws050.juntadeandalucia.es/verificarFirma> indicando el código de VERIFICACIÓN

FIRMADO POR

RAQUEL MARIA ESPIN CRESPO

29/01/2025

VERIFICACIÓN

Pk2jmMURSWMFXCU9VKGJRQ2Q7H5BP3

PÁG. 1189/2713





RECINTOS PROPUESTOS

REF.	REFERENCIA SIGPAC	CULTIVO	S/R	USO SIGPAC	Sup. Dec. admisible	Sup. Campo	Sup. Determ.	Sup. Resuelta
-1587302	18-057-021-00368-0001	YEROS	S		2,99		2,99	2,99
-989782	18-057-021-00403-0016	BARBECHO TRADICIONAL	S		0,02		0,02	0,02
-989781	18-057-021-00345-0014	BARBECHO TRADICIONAL	S		0,03		0,03	0,03
-989780	18-057-011-00087-0005	BARBECHO TRADICIONAL	S		0,03		0,03	0,03
-708706	18-057-021-00345-0001	BARBECHO TRADICIONAL	S		1,16		1,16	1,16
4585382	18-057-034-00261-0003	ALMENDROS	S		0,22		0,22	0,22
5259966	18-057-021-00408-0001	ALMENDROS	S		0,30		0,30	0,30
5259967	18-057-021-00408-0002	ALMENDROS	S		0,15		0,15	0,15
5476272	18-057-008-00076-0005	BARBECHO TRADICIONAL	S		0,16		0,16	0,16
1700000007163683	18-057-008-00058-0003	AVENA	S		5,74		5,74	5,74
1700000007163685	18-057-011-00012-0002	BARBECHO TRADICIONAL	S		2,78		2,78	2,78
1700000007163688	18-057-008-00076-0001	BARBECHO TRADICIONAL	S		0,19		0,19	0,19
1700000007163689	18-057-008-00059-0003	AVENA	S		0,26		0,26	0,26
1700000007163690	18-057-021-00020-0001	AVENA	S		2,63		2,63	2,63
1700000007163695	18-057-008-00060-0001	BARBECHO TRADICIONAL	S		0,61		0,61	0,61
1700000007163696	18-057-021-00512-0002	AVENA	S		2,70		2,70	2,70
1700000007163697	18-057-008-00059-0001	AVENA	S		0,94		0,94	0,94
1700000007163698	18-057-008-00058-0006	BARBECHO TRADICIONAL	S		2,41		2,41	2,41
1700000007163701	18-057-035-00095-0004	BARBECHO TRADICIONAL	S		1,31		1,31	1,31
1700000007163702	18-057-021-00428-0002	BARBECHO TRADICIONAL	S		16,39		16,39	16,39
1700000007163706	18-057-035-00095-0005	BARBECHO TRADICIONAL	S		1,49		1,49	1,49
1700000007163710	18-057-008-00088-0002	BARBECHO TRADICIONAL	S		1,75		1,75	1,75
1700000007163711	18-057-021-00403-0015	BARBECHO TRADICIONAL	S		1,60		1,60	1,60
1700000007163712	18-057-021-00403-0001	BARBECHO TRADICIONAL	S		3,09		3,09	3,09
1700000007163719	18-057-021-00479-0001	AVENA	S		0,22		0,22	0,22
1700000007163720	18-057-021-00500-0002	BARBECHO TRADICIONAL	S		0,10		0,10	0,10
1700000007163721	18-057-021-00345-0001	BARBECHO TRADICIONAL	S		5,97		5,97	5,97
1700000007163723	18-057-021-00374-0001	YEROS	S		1,27		1,27	1,27
1700000007163724	18-057-021-00368-0001	AVENA	S		5,37		5,37	5,37
1700000007163725	18-057-021-00375-0001	YEROS	S		1,62		1,62	1,62
1700000007163726	18-057-021-00478-0002	AVENA	S		0,27		0,27	0,27
1700000007163727	18-057-021-00500-0003	BARBECHO TRADICIONAL	S		2,29		2,29	2,29
1700000007163728	18-057-034-00117-0002	YEROS	S		0,80		0,80	0,80
1700000007163729	18-057-008-00131-0001	TRIGO BLANDO	S		9,49		9,49	9,49
1700000007163731	18-057-008-00131-0001	AVENA	S		14,62		14,62	14,62
1700000007163732	18-057-008-00058-0003	TRIGO BLANDO	S		11,71		11,71	11,71
1700000007163733	18-057-035-00061-0001	YEROS	S		1,95		1,95	1,95
1700000007163735	18-057-008-00058-0003	TRIGO BLANDO	S		15,34		15,34	15,34
1700000007163736	18-057-034-00116-0001	YEROS	S		2,07		2,07	2,07
1700000007163737	18-057-034-00110-0002	YEROS	S		1,69		1,69	1,69
1700000007163739	18-057-034-00132-0001	YEROS	S		0,94		0,94	0,94
1700000007163740	18-057-011-00004-0001	BARBECHO TRADICIONAL	S		4,99		4,99	4,99
1700000007163741	18-057-011-00087-0002	BARBECHO TRADICIONAL	S		3,95		3,95	3,95
1700000007163742	18-057-021-00002-0001	AVENA	S		0,17		0,17	0,17
1700000007163743	18-057-035-00087-0003	ALMENDROS	S		2,09		2,09	2,09
1700000007163744	18-057-035-00087-0004	ALMENDROS	S		0,27		0,27	0,27
1700000007163745	18-057-021-00007-0001	ALMENDROS	S		3,11		3,11	3,11
1700000007163746	18-057-035-00004-0001	ALMENDROS	S		0,41		0,41	0,41
1700000007163748	18-057-034-00262-0001	ALMENDROS	S		0,25		0,25	0,25
1700000007163749	18-057-034-00263-0001	ALMENDROS	S		1,43		1,43	1,43
1700000007163751	18-057-034-00263-0002	ALMENDROS	S		1,62		1,62	1,62
1700000007163752	18-057-021-00028-0001	ALMENDROS	S		0,39		0,39	0,39

(1) Con incidencias que retienen pago o deniegan el expediente.
 (2) Se calcula sobre superficie declarada admisible.
 (3) Aplicación del artículo 16 bis del RD 147/2023.
 (4) Expediente con algunos recintos de pastos permanentes ubicados en espacios protegidos donde la carga ganadera mínima será 0,1 UGM/ha.

Puede verificar la integridad de una copia de este documento mediante la lectura del código QR adjunto o mediante el acceso a la dirección https://ws050.juntadeandalucia.es/verificarFirma indicando el código de VERIFICACIÓN			
FIRMADO POR	RAQUEL MARIA ESPIN CRESPO	29/01/2025	
VERIFICACIÓN	Pk2jmMURSWMFXCU9VKGJRQ2Q7H5BP3	PÁG. 1190/2713	



RECINTOS PROPUESTOS

REF.	REFERENCIA SIGPAC	CULTIVO	S/R	USO SIGPAC	Sup. Dec. admisible	Sup. Campo	Sup. Determ.	Sup. Resuelta
170000007163753	18-057-021-00030-0001	ALMENDROS	S		0,39		0,39	0,39
170000007163754	18-057-034-00123-0001	ALMENDROS	S		1,27		1,27	1,27
170000007163755	18-057-035-00086-0001	ALMENDROS	R		0,47		0,47	0,47
170000007163756	18-057-035-00086-0002	ALMENDROS	R		0,16		0,16	0,16
170000007163757	18-057-034-00151-0001	ALMENDROS	S		0,79		0,79	0,79
170000007163758	18-057-035-00005-0001	ALMENDROS	S		1,49		1,49	1,49

INCIDENCIAS

INCIDENCIA DESCRIPCIÓN

452	Actividad agraria declarada en un recinto no compatible con el uso PA, PR o PS asignado en SIGPAC para ese recinto. Recinto:18-057-021-00403-00003 Cultivo:62000 PASTOS PERMANENTES DE 5 O MAS AÑOS-SIN VARIEDAD Secano USO ASIGNADO EN SIGPAC:PR Recinto:18-057-021-00428-00001 Cultivo:62000 PASTOS PERMANENTES DE 5 O MAS AÑOS-SIN VARIEDAD Secano USO ASIGNADO EN SIGPAC:PR Recinto:18-057-034-00117-00003 Cultivo:62000 PASTOS PERMANENTES DE 5 O MAS AÑOS-SIN VARIEDAD Secano USO ASIGNADO EN SIGPAC:PR Recinto:18-057-034-00263-00003 Cultivo:62000 PASTOS PERMANENTES DE 5 O MAS AÑOS-SIN VARIEDAD Secano USO ASIGNADO EN SIGPAC:PR Recinto:18-057-035-00095-00003 Cultivo:62000 PASTOS PERMANENTES DE 5 O MAS AÑOS-SIN VARIEDAD Secano USO ASIGNADO EN SIGPAC:PR
3795	Recinto declarado con una situación de riesgo de abandono. Recinto:18-057-021-00408-00001 Cultivo: -
86119	Carga ganadera NO cumple con el valor mínimo de 0,2 UGM/ha. Recinto:18-057-021-00403-00003 Cultivo:62000 PASTOS PERMANENTES DE 5 O MAS AÑOS-SIN VARIEDAD Secano Carga Ganadera:0 Recinto:18-057-021-00428-00001 Cultivo:62000 PASTOS PERMANENTES DE 5 O MAS AÑOS-SIN VARIEDAD Secano Carga Ganadera:0 Recinto:18-057-034-00117-00003 Cultivo:62000 PASTOS PERMANENTES DE 5 O MAS AÑOS-SIN VARIEDAD Secano Carga Ganadera:0 Recinto:18-057-034-00263-00003 Cultivo:62000 PASTOS PERMANENTES DE 5 O MAS AÑOS-SIN VARIEDAD Secano Carga Ganadera:0 Recinto:18-057-035-00095-00003 Cultivo:62000 PASTOS PERMANENTES DE 5 O MAS AÑOS-SIN VARIEDAD Secano Carga Ganadera:0
86121	Recinto superficie forrajera que no realiza la actividad de producción de pastoreo. Recinto:18-057-021-00403-00003 Cultivo:62000 PASTOS PERMANENTES DE 5 O MAS AÑOS-SIN VARIEDAD Secano Actividad Agraria del recinto:2 Recinto:18-057-021-00428-00001 Cultivo:62000 PASTOS PERMANENTES DE 5 O MAS AÑOS-SIN VARIEDAD Secano Actividad Agraria del recinto:2 Recinto:18-057-034-00117-00003 Cultivo:62000 PASTOS PERMANENTES DE 5 O MAS AÑOS-SIN VARIEDAD Secano Actividad Agraria del recinto:2 Recinto:18-057-034-00263-00003 Cultivo:62000 PASTOS PERMANENTES DE 5 O MAS AÑOS-SIN VARIEDAD Secano Actividad Agraria del recinto:2 Recinto:18-057-035-00095-00003 Cultivo:62000 PASTOS PERMANENTES DE 5 O MAS AÑOS-SIN VARIEDAD Secano Actividad Agraria del recinto:2
86122	Recinto superficie forrajera que realiza la actividad de producción de pastoreo y no declara el o los códigos del Registro de Explotaciones Ganaderas de Andalucía, REGA. Recinto:18-057-021-00403-00003 Cultivo:62000 PASTOS PERMANENTES DE 5 O MAS AÑOS-SIN VARIEDAD Secano Recinto:18-057-021-00428-00001 Cultivo:62000 PASTOS PERMANENTES DE 5 O MAS AÑOS-SIN VARIEDAD Secano Recinto:18-057-034-00117-00003 Cultivo:62000 PASTOS PERMANENTES DE 5 O MAS AÑOS-SIN VARIEDAD Secano Recinto:18-057-034-00263-00003 Cultivo:62000 PASTOS PERMANENTES DE 5 O MAS AÑOS-SIN VARIEDAD Secano Recinto:18-057-035-00095-00003 Cultivo:62000 PASTOS PERMANENTES DE 5 O MAS AÑOS-SIN VARIEDAD Secano
86124	Recinto de forrajera para Cálculo de Carga Ganadera que No pertenece a Explotación. Recinto:18-057-021-00403-00003 Cultivo:62000 PASTOS PERMANENTES DE 5 O MAS AÑOS-SIN VARIEDAD Secano Recinto:18-057-021-00428-00001 Cultivo:62000 PASTOS PERMANENTES DE 5 O MAS AÑOS-SIN VARIEDAD Secano Recinto:18-057-034-00117-00003 Cultivo:62000 PASTOS PERMANENTES DE 5 O MAS AÑOS-SIN VARIEDAD Secano Recinto:18-057-034-00263-00003 Cultivo:62000 PASTOS PERMANENTES DE 5 O MAS AÑOS-SIN VARIEDAD Secano Recinto:18-057-035-00095-00003 Cultivo:62000 PASTOS PERMANENTES DE 5 O MAS AÑOS-SIN VARIEDAD Secano

Datos considerados para el Cálculo de la Carga Ganadera del expediente

(1) Con incidencias que retienen pago o deniegan el expediente.
 (2) Se calcula sobre superficie declarada admisible.
 (3) Aplicación del artículo 16 bis del RD 147/2023.
 (4) Expediente con algunos recintos de pastos permanentes ubicados en espacios protegidos donde la carga ganadera mínima será 0,1 UGM/ha.

Puede verificar la integridad de una copia de este documento mediante la lectura del código QR adjunto o mediante el acceso a la dirección <https://ws050.juntadeandalucia.es/verificarFirma> indicando el código de VERIFICACIÓN

FIRMADO POR

RAQUEL MARIA ESPIN CRESPO

29/01/2025

VERIFICACIÓN

Pk2jmMURSWMFXCU9VKGJQRQ2Q7H5BP3

PÁG. 1191/2713





Datos considerados para el Cálculo de la Carga Ganadera del expediente

Superficie determinada para Cálculo Carga Ganadera: 0,00 ha
Carga Ganadera del Expediente: 0,00 ugm/ha

Incidencias de carga ganadera

INCIDENCIA DESCRIPCIÓN

452	Actividad agraria declarada en un recinto no compatible con el uso PA, PR o PS asignado en SIGPAC para ese recinto. Recinto:18-057-034-00263-00003 Cultivo:62000 PASTOS PERMANENTES DE 5 O MAS AÑOS-SIN VARIEDAD Secano USO ASIGNADO EN SIGPAC:PR Recinto:18-057-021-00403-00003 Cultivo:62000 PASTOS PERMANENTES DE 5 O MAS AÑOS-SIN VARIEDAD Secano USO ASIGNADO EN SIGPAC:PR Recinto:18-057-021-00428-00001 Cultivo:62000 PASTOS PERMANENTES DE 5 O MAS AÑOS-SIN VARIEDAD Secano USO ASIGNADO EN SIGPAC:PR Recinto:18-057-035-00095-00003 Cultivo:62000 PASTOS PERMANENTES DE 5 O MAS AÑOS-SIN VARIEDAD Secano USO ASIGNADO EN SIGPAC:PR Recinto:18-057-034-00117-00003 Cultivo:62000 PASTOS PERMANENTES DE 5 O MAS AÑOS-SIN VARIEDAD Secano USO ASIGNADO EN SIGPAC:PR
86122	Recinto superficie forrajera que realiza la actividad de producción de pastoreo y no declara el o los códigos del Registro de Explotaciones Ganaderas de Andalucía, REGA. Recinto:18-057-034-00263-00003 Cultivo:62000 PASTOS PERMANENTES DE 5 O MAS AÑOS-SIN VARIEDAD Secano Recinto:18-057-021-00403-00003 Cultivo:62000 PASTOS PERMANENTES DE 5 O MAS AÑOS-SIN VARIEDAD Secano Recinto:18-057-021-00428-00001 Cultivo:62000 PASTOS PERMANENTES DE 5 O MAS AÑOS-SIN VARIEDAD Secano Recinto:18-057-035-00095-00003 Cultivo:62000 PASTOS PERMANENTES DE 5 O MAS AÑOS-SIN VARIEDAD Secano Recinto:18-057-034-00117-00003 Cultivo:62000 PASTOS PERMANENTES DE 5 O MAS AÑOS-SIN VARIEDAD Secano
86124	Recinto de forrajera para Cálculo de Carga Ganadera que No pertenece a Explotación. Recinto:18-057-034-00263-00003 Cultivo:62000 PASTOS PERMANENTES DE 5 O MAS AÑOS-SIN VARIEDAD Secano Recinto:18-057-021-00403-00003 Cultivo:62000 PASTOS PERMANENTES DE 5 O MAS AÑOS-SIN VARIEDAD Secano Recinto:18-057-021-00428-00001 Cultivo:62000 PASTOS PERMANENTES DE 5 O MAS AÑOS-SIN VARIEDAD Secano Recinto:18-057-035-00095-00003 Cultivo:62000 PASTOS PERMANENTES DE 5 O MAS AÑOS-SIN VARIEDAD Secano Recinto:18-057-034-00117-00003 Cultivo:62000 PASTOS PERMANENTES DE 5 O MAS AÑOS-SIN VARIEDAD Secano
86128	Recinto de Forrajeras que no ha contabilizado para Carga Ganadera por no tener una explotación válida para el cálculo de la Carga Ganadera Recinto:18-057-034-00263-00003 Cultivo:62 PASTOS PERMANENTES DE 5 O MAS AÑOS- Recinto:18-057-021-00403-00003 Cultivo:62 PASTOS PERMANENTES DE 5 O MAS AÑOS- Recinto:18-057-021-00428-00001 Cultivo:62 PASTOS PERMANENTES DE 5 O MAS AÑOS- Recinto:18-057-035-00095-00003 Cultivo:62 PASTOS PERMANENTES DE 5 O MAS AÑOS- Recinto:18-057-034-00117-00003 Cultivo:62 PASTOS PERMANENTES DE 5 O MAS AÑOS-
86132	Recinto superficie forrajera que no realiza la actividad de producción de pastoreo. Recinto:18-057-021-00403-00016 Cultivo:20000 BARBECHO TRADICIONAL-SIN VARIEDAD Secano Recinto:18-057-021-00345-00014 Cultivo:20000 BARBECHO TRADICIONAL-SIN VARIEDAD Secano Recinto:18-057-011-00087-00005 Cultivo:20000 BARBECHO TRADICIONAL-SIN VARIEDAD Secano Recinto:18-057-021-00345-00001 Cultivo:20000 BARBECHO TRADICIONAL-SIN VARIEDAD Secano Recinto:18-057-008-00076-00005 Cultivo:20000 BARBECHO TRADICIONAL-SIN VARIEDAD Secano Recinto:18-057-011-00012-00002 Cultivo:20000 BARBECHO TRADICIONAL-SIN VARIEDAD Secano Recinto:18-057-008-00076-00001 Cultivo:20000 BARBECHO TRADICIONAL-SIN VARIEDAD Secano Recinto:18-057-008-00060-00001 Cultivo:20000 BARBECHO TRADICIONAL-SIN VARIEDAD Secano Recinto:18-057-008-00058-00006 Cultivo:20000 BARBECHO TRADICIONAL-SIN VARIEDAD Secano Recinto:18-057-035-00095-00004 Cultivo:20000 BARBECHO TRADICIONAL-SIN VARIEDAD Secano Recinto:18-057-021-00428-00002 Cultivo:20000 BARBECHO TRADICIONAL-SIN VARIEDAD Secano Recinto:18-057-035-00095-00005 Cultivo:20000 BARBECHO TRADICIONAL-SIN VARIEDAD Secano Recinto:18-057-034-00263-00003 Cultivo:62000 PASTOS PERMANENTES DE 5 O MAS AÑOS-SIN VARIEDAD Secano Recinto:18-057-021-00403-00003 Cultivo:62000 PASTOS PERMANENTES DE 5 O MAS AÑOS-SIN VARIEDAD Secano Recinto:18-057-008-00088-00002 Cultivo:20000 BARBECHO TRADICIONAL-SIN VARIEDAD Secano Recinto:18-057-021-00403-00015 Cultivo:20000 BARBECHO TRADICIONAL-SIN VARIEDAD Secano Recinto:18-057-021-00403-00001 Cultivo:20000 BARBECHO TRADICIONAL-SIN VARIEDAD Secano Recinto:18-057-021-00428-00001 Cultivo:62000 PASTOS PERMANENTES DE 5 O MAS AÑOS-SIN VARIEDAD Secano Recinto:18-057-035-00095-00003 Cultivo:62000 PASTOS PERMANENTES DE 5 O MAS AÑOS-SIN VARIEDAD Secano Recinto:18-057-034-00117-00003 Cultivo:62000 PASTOS PERMANENTES DE 5 O MAS AÑOS-SIN VARIEDAD Secano Recinto:18-057-021-00500-00002 Cultivo:20000 BARBECHO TRADICIONAL-SIN VARIEDAD Secano

(1) Con incidencias que retienen pago o deniegan el expediente.
 (2) Se calcula sobre superficie declarada admisible.
 (3) Aplicación del artículo 16 bis del RD 147/2023.
 (4) Expediente con algunos recintos de pastos permanentes ubicados en espacios protegidos donde la carga ganadera mínima será 0,1 UGM/ha.

Puede verificar la integridad de una copia de este documento mediante la lectura del código QR adjunto o mediante el acceso a la dirección https://ws050.juntadeandalucia.es/verificarFirma indicando el código de VERIFICACIÓN			
FIRMADO POR	RAQUEL MARIA ESPIN CRESPO	29/01/2025	
VERIFICACIÓN	Pk2jmMURSWMFXCU9VKGJQRQ2Q7H5BP3	PÁG. 1192/2713	



Recinto:18-057-021-00345-00001 Cultivo:20000 BARBECHO TRADICIONAL-SIN VARIEDAD Secano
Recinto:18-057-021-00500-00003 Cultivo:20000 BARBECHO TRADICIONAL-SIN VARIEDAD Secano
Recinto:18-057-011-00004-00001 Cultivo:20000 BARBECHO TRADICIONAL-SIN VARIEDAD Secano
Recinto:18-057-011-00087-00002 Cultivo:20000 BARBECHO TRADICIONAL-SIN VARIEDAD Secano

(1) Con incidencias que retienen pago o deniegan el expediente.

(2) Se calcula sobre superficie declarada admisible.

(3) Aplicación del artículo 16 bis del RD 147/2023.

(4) Expediente con algunos recintos de pastos permanentes ubicados en espacios protegidos donde la carga ganadera mínima será 0,1 UGM/ha.

Puede verificar la integridad de una copia de este documento mediante la lectura del código QR adjunto o mediante el acceso a la dirección <https://ws050.juntadeandalucia.es/verificarFirma> indicando el código de VERIFICACIÓN

FIRMADO POR	RAQUEL MARIA ESPIN CRESPO	29/01/2025	
VERIFICACIÓN	Pk2jmMURSWMFxcu9VKGJRQ2Q7H5BP3	PÁG. 1193/2713	

**APELLIDOS Y NOMBRE / RAZÓN SOCIAL**

LOPEZ LOZANO ANTONIO

NIF

***9584*

EXPEDIENTE

1208770

RESOLUCIÓN

CONCESIÓN DE LA AYUDA

DATOS DE MANTENIMIENTO UNIDADES**GRUPO DE PAGO**

ZONAS DE MONTAÑA

**Sup. Dec.
Admisible**

12,60

**Sup.
Resuelta**

12,60

Sobredecl.

0,00

% Sobredecl.

0,00

RESUMEN DE PAGOS

	IMPORTE (Euros)			
	<u>RESUELTO</u>	<u>FEADER</u>	<u>MAPA</u>	<u>CAPADR</u>
Pago realizado	1.171,80	996,03	114,95	60,82

APLICACIÓN DE REDUCCIONES Y PENALIZACIONES (%)

<u>Criterios de subvencionabilidad (1)</u>	<u>Presentación tardía</u>	<u>Omisión declaración</u>	<u>Condicionabilidad</u>
0,00	0,00	0,00	0,00

IMPORTE (Euros)

<u>Calculado(2)</u>	<u>Reducción</u>	<u>Penalización</u>	<u>Reducción Penalización (3)</u>	<u>Penalización adicional</u>	<u>Resuelto</u>	<u>FEADER</u>	<u>MAPA</u>	<u>CAPADR</u>
1.171,80 €	0,00 €	0,00 €	0,00 €	0,00 €	1.171,80 €	996,03 €	114,95 €	60,82 €
Importe Unitario:	93,00 €		Nuevo Importe Unitario:	93,00 €				

(1) Con incidencias que retienen pago o deniegan el expediente.

(2) Se calcula sobre superficie declarada admisible.

(3) Aplicación del artículo 16 bis del RD 147/2023.

(4) Expediente con algunos recintos de pastos permanentes ubicados en espacios protegidos donde la carga ganadera mínima será 0,1 UGM/ha.

Puede verificar la integridad de una copia de este documento mediante la lectura del código QR adjunto o mediante el acceso a la dirección <https://ws050.juntadeandalucia.es/verificarFirma> indicando el código de VERIFICACIÓN

FIRMADO POR

RAQUEL MARIA ESPIN CRESPO

29/01/2025

VERIFICACIÓN

Pk2jmMURSWMFXCU9VKGJRRQ2Q7H5BP3

PÁG. 1194/2713





RECINTOS PROPUESTOS

REF.	REFERENCIA SIGPAC	CULTIVO	S/R	USO SIGPAC	Sup. Dec. admisible	Sup. Campo	Sup. Determ.	Sup. Resuelta
-1385753	18-186-003-00103-0006	OLIVAR	R		0,07		0,07	0,07
-1101734	18-186-003-00209-0009	ALMENDROS	S		0,31		0,31	0,31
-1101730	18-186-003-00109-0005	ALMENDROS	S		0,01		0,01	0,01
-1101728	18-186-003-00106-0003	ALMENDROS	S		0,14		0,14	0,14
4651080	18-186-003-00103-0005	MEZCLA AVENA-CEBADA	R		0,05		0,05	0,05
170000006671281	04-007-001-00185-0008	OLIVAR	S		0,38		0,38	0,38
170000006671282	18-186-003-00104-0005	HIGUERA	R		0,01		0,01	0,01
170000006671285	18-186-003-00108-0004	NARANJO	R		0,02		0,02	0,02
170000006671292	18-186-004-00096-0002	OLIVAR	R		0,20		0,20	0,20
170000006671293	18-186-003-00108-0005	OLIVAR	R		0,03		0,03	0,03
170000006671294	18-186-003-00108-0001	OLIVAR	R		0,09		0,09	0,09
170000006671296	04-007-001-00185-0009	OLIVAR	S		0,40		0,40	0,40
170000006671299	04-007-001-00187-0020	OLIVAR	S		0,22		0,22	0,22
170000006671300	18-186-004-00096-0007	OLIVAR	S		0,02		0,02	0,02
170000006671304	04-007-005-00084-0003	OLIVAR	S		2,82		2,82	2,82
170000006671305	18-186-004-00101-0003	OLIVAR	R		0,07		0,07	0,07
170000006671306	04-007-001-00187-0025	OLIVAR	S		0,17		0,17	0,17
170000006671307	18-186-004-00101-0001	OLIVAR	R		0,38		0,38	0,38
170000006671308	18-186-004-00105-0003	OLIVAR	R		0,06		0,06	0,06
170000006671309	04-007-001-00187-0024	OLIVAR	S		0,64		0,64	0,64
170000006671310	18-186-003-00105-0002	ALMENDROS	S		0,11		0,11	0,11
170000006671311	18-186-003-00106-0001	ALMENDROS	S		0,13		0,13	0,13
170000006671312	18-186-003-00109-0001	ALMENDROS	S		0,10		0,10	0,10
170000006671313	18-186-003-00208-0001	ALMENDROS	S		0,47		0,47	0,47
170000006671314	18-186-019-00002-0001	ALMENDROS	S		0,81		0,81	0,81
170000006671315	18-186-019-00006-0017	ALMENDROS	R		0,27		0,27	0,27
170000006671316	18-186-019-00131-0003	ALMENDROS	S		2,96		2,96	2,96
170000006671317	18-186-019-00131-0005	ALMENDROS	S		0,65		0,65	0,65
170000006671318	18-186-003-00209-0001	ALMENDROS	S		1,01		1,01	1,01

INCIDENCIAS

INCIDENCIA DESCRIPCIÓN

- 452 Actividad agraria declarada en un recinto no compatible con el uso PA, PR o PS asignado en SIGPAC para ese recinto.
 Recinto:18-186-003-00110-00003 Cultivo:62000 PASTOS PERMANENTES DE 5 O MAS AÑOS-SIN VARIEDAD Secano USO ASIGNADO EN SIGPAC:PR
 Recinto:18-186-003-00208-00002 Cultivo:62000 PASTOS PERMANENTES DE 5 O MAS AÑOS-SIN VARIEDAD Secano USO ASIGNADO EN SIGPAC:PR
 Recinto:18-186-003-00209-00006 Cultivo:62000 PASTOS PERMANENTES DE 5 O MAS AÑOS-SIN VARIEDAD Secano USO ASIGNADO EN SIGPAC:PR
- 86119 Carga ganadera NO cumple con el valor mínimo de 0,2 UGM/ha.
 Recinto:18-186-003-00105-00003 Cultivo:62000 PASTOS PERMANENTES DE 5 O MAS AÑOS-SIN VARIEDAD Secano Carga Ganadera:0
 Recinto:18-186-003-00106-00005 Cultivo:62000 PASTOS PERMANENTES DE 5 O MAS AÑOS-SIN VARIEDAD Secano Carga Ganadera:0
 Recinto:18-186-003-00110-00003 Cultivo:62000 PASTOS PERMANENTES DE 5 O MAS AÑOS-SIN VARIEDAD Secano Carga Ganadera:0
 Recinto:18-186-003-00208-00002 Cultivo:62000 PASTOS PERMANENTES DE 5 O MAS AÑOS-SIN VARIEDAD Secano Carga Ganadera:0
 Recinto:18-186-003-00209-00006 Cultivo:62000 PASTOS PERMANENTES DE 5 O MAS AÑOS-SIN VARIEDAD Secano Carga Ganadera:0
- 86121 Recinto superficie forrajera que no realiza la actividad de producción de pastoreo.
 Recinto:18-186-003-00110-00003 Cultivo:62000 PASTOS PERMANENTES DE 5 O MAS AÑOS-SIN VARIEDAD Secano Actividad Agraria del recinto:2
 Recinto:18-186-003-00208-00002 Cultivo:62000 PASTOS PERMANENTES DE 5 O MAS AÑOS-SIN VARIEDAD Secano Actividad Agraria del recinto:2
 Recinto:18-186-003-00209-00006 Cultivo:62000 PASTOS PERMANENTES DE 5 O MAS AÑOS-SIN VARIEDAD Secano Actividad Agraria del recinto:2

(1) Con incidencias que retienen pago o deniegan el expediente.
 (2) Se calcula sobre superficie declarada admisible.
 (3) Aplicación del artículo 16 bis del RD 147/2023.
 (4) Expediente con algunos recintos de pastos permanentes ubicados en espacios protegidos donde la carga ganadera mínima será 0,1 UGM/ha.

Puede verificar la integridad de una copia de este documento mediante la lectura del código QR adjunto o mediante el acceso a la dirección https://ws050.juntadeandalucia.es/verificarFirma indicando el código de VERIFICACIÓN			
FIRMADO POR	RAQUEL MARIA ESPIN CRESPO	29/01/2025	
VERIFICACIÓN	Pk2jmMURSWMFXCU9VKGJRQ2Q7H5BP3	PÁG. 1195/2713	



INCIDENCIAS

INCIDENCIA DESCRIPCIÓN

	Agraria del recinto:2
86122	Recinto superficie forrajera que realiza la actividad de producción de pastoreo y no declara el o los códigos del Registro de Explotaciones Ganaderas de Andalucía, REGA. Recinto:18-186-003-00105-00003 Cultivo:62000 PASTOS PERMANENTES DE 5 O MAS AÑOS-SIN VARIEDAD Secano Recinto:18-186-003-00106-00005 Cultivo:62000 PASTOS PERMANENTES DE 5 O MAS AÑOS-SIN VARIEDAD Secano Recinto:18-186-003-00110-00003 Cultivo:62000 PASTOS PERMANENTES DE 5 O MAS AÑOS-SIN VARIEDAD Secano Recinto:18-186-003-00208-00002 Cultivo:62000 PASTOS PERMANENTES DE 5 O MAS AÑOS-SIN VARIEDAD Secano Recinto:18-186-003-00209-00006 Cultivo:62000 PASTOS PERMANENTES DE 5 O MAS AÑOS-SIN VARIEDAD Secano
86124	Recinto de forrajera para Cálculo de Carga Ganadera que No pertenece a Explotación. Recinto:18-186-003-00105-00003 Cultivo:62000 PASTOS PERMANENTES DE 5 O MAS AÑOS-SIN VARIEDAD Secano Recinto:18-186-003-00106-00005 Cultivo:62000 PASTOS PERMANENTES DE 5 O MAS AÑOS-SIN VARIEDAD Secano Recinto:18-186-003-00110-00003 Cultivo:62000 PASTOS PERMANENTES DE 5 O MAS AÑOS-SIN VARIEDAD Secano Recinto:18-186-003-00208-00002 Cultivo:62000 PASTOS PERMANENTES DE 5 O MAS AÑOS-SIN VARIEDAD Secano Recinto:18-186-003-00209-00006 Cultivo:62000 PASTOS PERMANENTES DE 5 O MAS AÑOS-SIN VARIEDAD Secano

Datos considerados para el Cálculo de la Carga Ganadera del expediente

Superficie determinada para Cálculo Carga Ganadera: 0,00 ha

Carga Ganadera del Expediente: 0,00 ugm/ha

Incidenias de carga ganadera

INCIDENCIA DESCRIPCIÓN

452	Actividad agraria declarada en un recinto no compatible con el uso PA, PR o PS asignado en SIGPAC para ese recinto. Recinto:18-186-003-00209-00006 Cultivo:62000 PASTOS PERMANENTES DE 5 O MAS AÑOS-SIN VARIEDAD Secano USO ASIGNADO EN SIGPAC:PR Recinto:18-186-003-00208-00002 Cultivo:62000 PASTOS PERMANENTES DE 5 O MAS AÑOS-SIN VARIEDAD Secano USO ASIGNADO EN SIGPAC:PR Recinto:18-186-003-00110-00003 Cultivo:62000 PASTOS PERMANENTES DE 5 O MAS AÑOS-SIN VARIEDAD Secano USO ASIGNADO EN SIGPAC:PR
86122	Recinto superficie forrajera que realiza la actividad de producción de pastoreo y no declara el o los códigos del Registro de Explotaciones Ganaderas de Andalucía, REGA. Recinto:18-186-003-00209-00006 Cultivo:62000 PASTOS PERMANENTES DE 5 O MAS AÑOS-SIN VARIEDAD Secano Recinto:18-186-003-00208-00002 Cultivo:62000 PASTOS PERMANENTES DE 5 O MAS AÑOS-SIN VARIEDAD Secano Recinto:18-186-003-00106-00005 Cultivo:62000 PASTOS PERMANENTES DE 5 O MAS AÑOS-SIN VARIEDAD Secano Recinto:18-186-003-00105-00003 Cultivo:62000 PASTOS PERMANENTES DE 5 O MAS AÑOS-SIN VARIEDAD Secano Recinto:18-186-003-00110-00003 Cultivo:62000 PASTOS PERMANENTES DE 5 O MAS AÑOS-SIN VARIEDAD Secano
86124	Recinto de forrajera para Cálculo de Carga Ganadera que No pertenece a Explotación. Recinto:18-186-003-00209-00006 Cultivo:62000 PASTOS PERMANENTES DE 5 O MAS AÑOS-SIN VARIEDAD Secano Recinto:18-186-003-00208-00002 Cultivo:62000 PASTOS PERMANENTES DE 5 O MAS AÑOS-SIN VARIEDAD Secano Recinto:18-186-003-00106-00005 Cultivo:62000 PASTOS PERMANENTES DE 5 O MAS AÑOS-SIN VARIEDAD Secano Recinto:18-186-003-00105-00003 Cultivo:62000 PASTOS PERMANENTES DE 5 O MAS AÑOS-SIN VARIEDAD Secano Recinto:18-186-003-00110-00003 Cultivo:62000 PASTOS PERMANENTES DE 5 O MAS AÑOS-SIN VARIEDAD Secano
86128	Recinto de Forrajeras que no ha contabilizado para Carga Ganadera por no tener una explotación válida para el cálculo de la Carga Ganadera Recinto:18-186-003-00209-00006 Cultivo:62 PASTOS PERMANENTES DE 5 O MAS AÑOS- Recinto:18-186-003-00208-00002 Cultivo:62 PASTOS PERMANENTES DE 5 O MAS AÑOS- Recinto:18-186-003-00106-00005 Cultivo:62 PASTOS PERMANENTES DE 5 O MAS AÑOS- Recinto:18-186-003-00105-00003 Cultivo:62 PASTOS PERMANENTES DE 5 O MAS AÑOS- Recinto:18-186-003-00110-00003 Cultivo:62 PASTOS PERMANENTES DE 5 O MAS AÑOS-
86132	Recinto superficie forrajera que no realiza la actividad de producción de pastoreo. Recinto:18-186-003-00209-00006 Cultivo:62000 PASTOS PERMANENTES DE 5 O MAS AÑOS-SIN VARIEDAD Secano Recinto:18-186-003-00208-00002 Cultivo:62000 PASTOS PERMANENTES DE 5 O MAS AÑOS-SIN VARIEDAD Secano Recinto:18-186-003-00110-00003 Cultivo:62000 PASTOS PERMANENTES DE 5 O MAS AÑOS-SIN VARIEDAD Secano

(1) Con incidencias que retienen pago o deniegan el expediente.

(2) Se calcula sobre superficie declarada admisible.

(3) Aplicación del artículo 16 bis del RD 147/2023.

(4) Expediente con algunos recintos de pastos permanentes ubicados en espacios protegidos donde la carga ganadera mínima será 0,1 UGM/ha.

Puede verificar la integridad de una copia de este documento mediante la lectura del código QR adjunto o mediante el acceso a la dirección <https://ws050.juntadeandalucia.es/verificarFirma> indicando el código de VERIFICACIÓN

FIRMADO POR	RAQUEL MARIA ESPIN CRESPO	29/01/2025	
VERIFICACIÓN	Pk2jmMURSWMFXCU9VKGJRQ2Q7H5BP3	PÁG. 1196/2713	

**APELLIDOS Y NOMBRE / RAZÓN SOCIAL**

LOPEZ MONTILLA JOSE ANTONIO

NIF

****0450*

EXPEDIENTE

1158546

RESOLUCIÓN

CONCESIÓN DE LA AYUDA

DATOS DE MANTENIMIENTO UNIDADES

GRUPO DE PAGO	Sup. Dec. Admisible	Sup. Resuelta	Sobredecl.	% Sobredecl.
ZONAS DE MONTAÑA	6,51	6,51	0,00	0,00

RESUMEN DE PAGOS

	IMPORTE (Euros)			
	RESUELTO	FEADER	MAPA	CAPADR
Pago realizado	605,43	514,62	59,39	31,42

APLICACIÓN DE REDUCCIONES Y PENALIZACIONES (%)

Criterios de subvencionabilidad (1)	Presentación tardía	Omisión declaración	Condicionabilidad
0,00	0,00	0,00	0,00

IMPORTE (Euros)

Calculado(2)	Reducción	Penalización	Reducción Penalización (3)	Penalización adicional	Resuelto	FEADER	MAPA	CAPADR
605,43 €	0,00 €	0,00 €	0,00 €	0,00 €	605,43 €	514,62 €	59,39 €	31,42 €
Importe Unitario:	93,00 €	Nuevo Importe Unitario:	93,00 €					

RECINTOS PROPUESTOS

REF.	REFERENCIA SIGPAC	CULTIVO	S/R	USO SIGPAC	Sup. Dec. admisible	Sup. Campo	Sup. Determ.	Sup. Resuelta
-1584538	18-137-054-00199-0006	OLIVAR	S		3,27		3,27	3,27
-1133498	18-137-053-00096-0003	OLIVAR	S		0,02		0,02	0,02
-540859	18-137-054-00199-0006	OLIVAR	S		1,64		1,64	1,64
170000006279972	18-137-053-00096-0002	OLIVAR	S		1,02		1,02	1,02
170000006279975	18-137-054-00199-0010	AVENA	S		0,56		0,56	0,56

INCIDENCIAS**INCIDENCIA DESCRIPCIÓN**

86119	Carga ganadera NO cumple con el valor mínimo de 0,2 UGM/ha. Recinto:18-137-053-00096-00001 Cultivo:62000 PASTOS PERMANENTES DE 5 O MAS AÑOS-SIN VARIEDAD Secano Carga Ganadera:0 Recinto:18-137-054-00119-00001 Cultivo:62000 PASTOS PERMANENTES DE 5 O MAS AÑOS-SIN VARIEDAD Secano Carga Ganadera:0 Recinto:18-137-054-00119-00002 Cultivo:62000 PASTOS PERMANENTES DE 5 O MAS AÑOS-SIN VARIEDAD Secano Carga Ganadera:0
86122	Recinto superficie forrajera que realiza la actividad de producción de pastoreo y no declara el o los códigos del Registro de Explotaciones Ganaderas de Andalucía, REGA. Recinto:18-137-053-00096-00001 Cultivo:62000 PASTOS PERMANENTES DE 5 O MAS AÑOS-SIN VARIEDAD Secano Recinto:18-137-054-00119-00001 Cultivo:62000 PASTOS PERMANENTES DE 5 O MAS AÑOS-SIN VARIEDAD Secano Recinto:18-137-054-00119-00002 Cultivo:62000 PASTOS PERMANENTES DE 5 O MAS AÑOS-SIN VARIEDAD Secano
86124	Recinto de forrajera para Cálculo de Carga Ganadera que No pertenece a Explotación. Recinto:18-137-053-00096-00001 Cultivo:62000 PASTOS PERMANENTES DE 5 O MAS AÑOS-SIN VARIEDAD Secano Recinto:18-137-054-00119-00001 Cultivo:62000 PASTOS PERMANENTES DE 5 O MAS AÑOS-SIN VARIEDAD Secano Recinto:18-137-054-00119-00002 Cultivo:62000 PASTOS PERMANENTES DE 5 O MAS AÑOS-SIN VARIEDAD Secano

Datos considerados para el Cálculo de la Carga Ganadera del expediente

Superficie determinada para Cálculo Carga Ganadera: 0,00 ha
Carga Ganadera del Expediente: 0,00 ugm/ha

(1) Con incidencias que retienen pago o deniegan el expediente.

(2) Se calcula sobre superficie declarada admisible.

(3) Aplicación del artículo 16 bis del RD 147/2023.

(4) Expediente con algunos recintos de pastos permanentes ubicados en espacios protegidos donde la carga ganadera mínima será 0,1 UGM/ha.

Puede verificar la integridad de una copia de este documento mediante la lectura del código QR adjunto o mediante el acceso a la dirección <https://ws050.juntadeandalucia.es/verificarFirma> indicando el código de VERIFICACIÓN

FIRMADO POR

RAQUEL MARIA ESPIN CRESPO

29/01/2025

VERIFICACIÓN

Pk2jmMURSWMFXCU9VKGJRQ2Q7H5BP3

PÁG. 1197/2713





Incidencias de carga ganadera

INCIDENCIA DESCRIPCIÓN

- 86122 Recinto superficie forrajera que realiza la actividad de producción de pastoreo y no declara el o los códigos del Registro de Explotaciones Ganaderas de Andalucía, REGA.
Recinto:18-137-053-00096-00001 Cultivo:62000 PASTOS PERMANENTES DE 5 O MAS AÑOS-SIN VARIEDAD Secano
Recinto:18-137-054-00119-00001 Cultivo:62000 PASTOS PERMANENTES DE 5 O MAS AÑOS-SIN VARIEDAD Secano
Recinto:18-137-054-00119-00002 Cultivo:62000 PASTOS PERMANENTES DE 5 O MAS AÑOS-SIN VARIEDAD Secano
- 86124 Recinto de forrajera para Cálculo de Carga Ganadera que No pertenece a Explotación.
Recinto:18-137-053-00096-00001 Cultivo:62000 PASTOS PERMANENTES DE 5 O MAS AÑOS-SIN VARIEDAD Secano
Recinto:18-137-054-00119-00001 Cultivo:62000 PASTOS PERMANENTES DE 5 O MAS AÑOS-SIN VARIEDAD Secano
Recinto:18-137-054-00119-00002 Cultivo:62000 PASTOS PERMANENTES DE 5 O MAS AÑOS-SIN VARIEDAD Secano
- 86128 Recinto de Forrajeras que no ha contabilizado para Carga Ganadera por no tener una explotación válida para el cálculo de la Carga Ganadera
Recinto:18-137-053-00096-00001 Cultivo:62 PASTOS PERMANENTES DE 5 O MAS AÑOS-
Recinto:18-137-054-00119-00001 Cultivo:62 PASTOS PERMANENTES DE 5 O MAS AÑOS-
Recinto:18-137-054-00119-00002 Cultivo:62 PASTOS PERMANENTES DE 5 O MAS AÑOS-

(1) Con incidencias que retienen pago o deniegan el expediente.

(2) Se calcula sobre superficie declarada admisible.

(3) Aplicación del artículo 16 bis del RD 147/2023.

(4) Expediente con algunos recintos de pastos permanentes ubicados en espacios protegidos donde la carga ganadera mínima será 0,1 UGM/ha.

Puede verificar la integridad de una copia de este documento mediante la lectura del código QR adjunto o mediante el acceso a la dirección <https://ws050.juntadeandalucia.es/verificarFirma> indicando el código de VERIFICACIÓN

FIRMADO POR

RAQUEL MARIA ESPIN CRESPO

29/01/2025

VERIFICACIÓN

Pk2jmMURSWMFCU9VKGJRQ2Q7H5BP3

PÁG. 1198/2713





APELLIDOS Y NOMBRE / RAZÓN SOCIAL

LOPEZ SANCHEZ FRANCISCO

NIF
****9595*

EXPEDIENTE
1212455

RESOLUCIÓN
CONCESIÓN DE LA AYUDA

DATOS DE MANTENIMIENTO UNIDADES

GRUPO DE PAGO	Sup. Dec. Admisible	Sup. Resuelta	Sobredecl.	% Sobredecl.
ZONAS DE MONTAÑA	19,87	19,87	0,00	0,00

RESUMEN DE PAGOS

	IMPORTE (Euros)			
	RESUELTO	FEADER	MAPA	CAPADR
Pago realizado	1.757,33	1.493,73	172,39	91,21

APLICACIÓN DE REDUCCIONES Y PENALIZACIONES (%)

Criterios de subvencionabilidad (1)	Presentación tardía	Omisión declaración	Condicionalidad
0,00	0,00	0,00	0,00

IMPORTE (Euros)

Calculado(2)	Reducción	Penalización	Reducción Penalización (3)	Penalización adicional	Resuelto	FEADER	MAPA	CAPADR
1.757,33 €	0,00 €	0,00 €	0,00 €	0,00 €	1.757,33 €	1.493,73 €	172,39 €	91,21 €
Importe Unitario:	93,00 €	Nuevo Importe Unitario:	88,44 €					

RECINTOS PROPUESTOS

REF.	REFERENCIA SIGPAC	CULTIVO	S/R	USO SIGPAC	Sup. Dec. admisible	Sup. Campo	Sup. Determ.	Sup. Resuelta
-1539550	18-087-900-09601-0044	ALMENDROS	S		0,18		0,18	0,18
-1051284	18-087-014-00294-0196	ALMENDROS	S		0,06		0,06	0,06
-1051281	18-087-014-00294-0192	ALMENDROS	S		0,04		0,04	0,04
-1051279	18-087-014-00294-0190	ALMENDROS	S		0,03		0,03	0,03
-1051275	18-087-014-00294-0187	ALMENDROS	S		0,04		0,04	0,04
1700000006665800	18-087-014-00217-0001	ALMENDROS	S		8,61		8,61	8,61
1700000006665801	18-087-014-00294-0104	ALMENDROS	S		0,49		0,49	0,49
1700000006665802	18-087-014-00234-0001	ALMENDROS	S		10,42		10,42	10,42

(1) Con incidencias que retienen pago o deniegan el expediente.

(2) Se calcula sobre superficie declarada admisible.

(3) Aplicación del artículo 16 bis del RD 147/2023.

(4) Expediente con algunos recintos de pastos permanentes ubicados en espacios protegidos donde la carga ganadera mínima será 0,1 UGM/ha.

Puede verificar la integridad de una copia de este documento mediante la lectura del código QR adjunto o mediante el acceso a la dirección <https://ws050.juntadeandalucia.es/verificarFirma> indicando el código de VERIFICACIÓN

FIRMADO POR

RAQUEL MARIA ESPIN CRESPO

29/01/2025

VERIFICACIÓN

Pk2jmMURSWMFXCU9VKGJRQ2Q7H5BP3

PÁG. 1199/2713





INCIDENCIAS

INCIDENCIA DESCRIPCIÓN

- 86119 Carga ganadera NO cumple con el valor mínimo de 0,2 UGM/ha.
 Recinto:18-087-014-00294-00161 Cultivo:63000 PASTOS DE MENOS DE 5 AÑOS-SIN VARIEDAD Secano Carga Ganadera:0
 Recinto:18-087-014-00294-00162 Cultivo:62000 PASTOS PERMANENTES DE 5 O MAS AÑOS-SIN VARIEDAD Secano Carga Ganadera:0
 Recinto:18-087-014-00294-00191 Cultivo:62000 PASTOS PERMANENTES DE 5 O MAS AÑOS-SIN VARIEDAD Secano Carga Ganadera:0
 Recinto:18-087-014-80011-00002 Cultivo:62000 PASTOS PERMANENTES DE 5 O MAS AÑOS-SIN VARIEDAD Secano Carga Ganadera:0
 Recinto:18-087-900-09601-00037 Cultivo:62000 PASTOS PERMANENTES DE 5 O MAS AÑOS-SIN VARIEDAD Secano Carga Ganadera:0
- 86122 Recinto superficie forrajera que realiza la actividad de producción de pastoreo y no declara el o los códigos del Registro de Explotaciones Ganaderas de Andalucía, REGA.
 Recinto:18-087-014-00294-00161 Cultivo:63000 PASTOS DE MENOS DE 5 AÑOS-SIN VARIEDAD Secano
 Recinto:18-087-014-00294-00162 Cultivo:62000 PASTOS PERMANENTES DE 5 O MAS AÑOS-SIN VARIEDAD Secano
 Recinto:18-087-014-00294-00191 Cultivo:62000 PASTOS PERMANENTES DE 5 O MAS AÑOS-SIN VARIEDAD Secano
 Recinto:18-087-014-80011-00002 Cultivo:62000 PASTOS PERMANENTES DE 5 O MAS AÑOS-SIN VARIEDAD Secano
 Recinto:18-087-900-09601-00037 Cultivo:62000 PASTOS PERMANENTES DE 5 O MAS AÑOS-SIN VARIEDAD Secano
- 86124 Recinto de forrajera para Cálculo de Carga Ganadera que No pertenece a Explotación.
 Recinto:18-087-014-00294-00161 Cultivo:63000 PASTOS DE MENOS DE 5 AÑOS-SIN VARIEDAD Secano
 Recinto:18-087-014-00294-00162 Cultivo:62000 PASTOS PERMANENTES DE 5 O MAS AÑOS-SIN VARIEDAD Secano
 Recinto:18-087-014-00294-00191 Cultivo:62000 PASTOS PERMANENTES DE 5 O MAS AÑOS-SIN VARIEDAD Secano
 Recinto:18-087-014-80011-00002 Cultivo:62000 PASTOS PERMANENTES DE 5 O MAS AÑOS-SIN VARIEDAD Secano
 Recinto:18-087-900-09601-00037 Cultivo:62000 PASTOS PERMANENTES DE 5 O MAS AÑOS-SIN VARIEDAD Secano

Datos considerados para el Cálculo de la Carga Ganadera del expediente

Superficie determinada para Cálculo Carga Ganadera: 0,00 ha
Carga Ganadera del Expediente: 0,00 ugm/ha

Incidenias de carga ganadera

INCIDENCIA DESCRIPCIÓN

- 86122 Recinto superficie forrajera que realiza la actividad de producción de pastoreo y no declara el o los códigos del Registro de Explotaciones Ganaderas de Andalucía, REGA.
 Recinto:18-087-900-09601-00037 Cultivo:62000 PASTOS PERMANENTES DE 5 O MAS AÑOS-SIN VARIEDAD Secano
 Recinto:18-087-014-80011-00002 Cultivo:62000 PASTOS PERMANENTES DE 5 O MAS AÑOS-SIN VARIEDAD Secano
 Recinto:18-087-014-00294-00161 Cultivo:63000 PASTOS DE MENOS DE 5 AÑOS-SIN VARIEDAD Secano
 Recinto:18-087-014-00294-00191 Cultivo:62000 PASTOS PERMANENTES DE 5 O MAS AÑOS-SIN VARIEDAD Secano
 Recinto:18-087-014-00294-00162 Cultivo:62000 PASTOS PERMANENTES DE 5 O MAS AÑOS-SIN VARIEDAD Secano
- 86124 Recinto de forrajera para Cálculo de Carga Ganadera que No pertenece a Explotación.
 Recinto:18-087-900-09601-00037 Cultivo:62000 PASTOS PERMANENTES DE 5 O MAS AÑOS-SIN VARIEDAD Secano
 Recinto:18-087-014-80011-00002 Cultivo:62000 PASTOS PERMANENTES DE 5 O MAS AÑOS-SIN VARIEDAD Secano
 Recinto:18-087-014-00294-00161 Cultivo:63000 PASTOS DE MENOS DE 5 AÑOS-SIN VARIEDAD Secano
 Recinto:18-087-014-00294-00191 Cultivo:62000 PASTOS PERMANENTES DE 5 O MAS AÑOS-SIN VARIEDAD Secano
 Recinto:18-087-014-00294-00162 Cultivo:62000 PASTOS PERMANENTES DE 5 O MAS AÑOS-SIN VARIEDAD Secano
- 86128 Recinto de Forrajeras que no ha contabilizado para Carga Ganadera por no tener una explotación válida para el cálculo de la Carga Ganadera
 Recinto:18-087-900-09601-00037 Cultivo:62 PASTOS PERMANENTES DE 5 O MAS AÑOS-
 Recinto:18-087-014-80011-00002 Cultivo:62 PASTOS PERMANENTES DE 5 O MAS AÑOS-
 Recinto:18-087-014-00294-00161 Cultivo:63 PASTOS DE MENOS DE 5 AÑOS-
 Recinto:18-087-014-00294-00191 Cultivo:62 PASTOS PERMANENTES DE 5 O MAS AÑOS-
 Recinto:18-087-014-00294-00162 Cultivo:62 PASTOS PERMANENTES DE 5 O MAS AÑOS-
 Recinto:18-078-003-00084-00006 Cultivo:62 PASTOS PERMANENTES DE 5 O MAS AÑOS-
 Recinto:18-078-003-00003-00003 Cultivo:62 PASTOS PERMANENTES DE 5 O MAS AÑOS-
 Recinto:18-078-003-00002-00006 Cultivo:62 PASTOS PERMANENTES DE 5 O MAS AÑOS-
 Recinto:18-078-003-00002-00006 Cultivo:62 PASTOS PERMANENTES DE 5 O MAS AÑOS-
- 86133 Recinto de forrajera No solicitado para Cálculo de Carga Ganadera que No pertenece a Explotación.
 Recinto:18-078-003-00084-00006 Cultivo:62000 PASTOS PERMANENTES DE 5 O MAS AÑOS-SIN VARIEDAD Secano

(1) Con incidencias que retienen pago o deniegan el expediente.
 (2) Se calcula sobre superficie declarada admisible.
 (3) Aplicación del artículo 16 bis del RD 147/2023.
 (4) Expediente con algunos recintos de pastos permanentes ubicados en espacios protegidos donde la carga ganadera mínima será 0,1 UGM/ha.

Puede verificar la integridad de una copia de este documento mediante la lectura del código QR adjunto o mediante el acceso a la dirección https://ws050.juntadeandalucia.es/verificarFirma indicando el código de VERIFICACIÓN			
FIRMADO POR	RAQUEL MARIA ESPIN CRESPO	29/01/2025	
VERIFICACIÓN	Pk2jmMURSWMFXCU9VKGJRQ2Q7H5BP3	PÁG. 1200/2713	



Recinto:18-078-003-00003-00003 Cultivo:62000 PASTOS PERMANENTES DE 5 O MAS AÑOS-SIN VARIEDAD Secano
Recinto:18-078-003-00002-00006 Cultivo:62000 PASTOS PERMANENTES DE 5 O MAS AÑOS-SIN VARIEDAD Secano
Recinto:18-078-003-00002-00006 Cultivo:62000 PASTOS PERMANENTES DE 5 O MAS AÑOS-SIN VARIEDAD Secano

(1) Con incidencias que retienen pago o deniegan el expediente.
(2) Se calcula sobre superficie declarada admisible.
(3) Aplicación del artículo 16 bis del RD 147/2023.
(4) Expediente con algunos recintos de pastos permanentes ubicados en espacios protegidos donde la carga ganadera mínima será 0,1 UGM/ha.

Puede verificar la integridad de una copia de este documento mediante la lectura del código QR adjunto o mediante el acceso a la dirección <https://ws050.juntadeandalucia.es/verificarFirma> indicando el código de VERIFICACIÓN

FIRMADO POR	RAQUEL MARIA ESPIN CRESPO	29/01/2025	
VERIFICACIÓN	Pk2jmMURSWMFxcu9VKGJRQ2Q7H5BP3	PÁG. 1201/2713	



APELLIDOS Y NOMBRE / RAZÓN SOCIAL

LOZANO GARCIA MANUEL DE LA CRUZ

NIF

****5819*

EXPEDIENTE

1208030

RESOLUCIÓN

CONCESIÓN DE LA AYUDA

DATOS DE MANTENIMIENTO UNIDADES

GRUPO DE PAGO	Sup. Dec. Admisible	Sup. Resuelta	Sobredecl.	% Sobredecl.
ZONAS DE MONTAÑA	428,81	428,81	0,00	0,00

RESUMEN DE PAGOS

Pago realizado	IMPORTE (Euros)			
	RESUELTO	FEADER	MAPA	CAPADR
	2.046,00	1.739,10	200,71	106,19

APLICACIÓN DE REDUCCIONES Y PENALIZACIONES (%)

Criterios de subvencionabilidad (1)	Presentación tardía	Omisión declaración	Condicionalidad
0,00	0,00	0,00	0,00

IMPORTE (Euros)

Calculado(2)	Reducción	Penalización	Reducción Penalización (3)	Penalización adicional	Resuelto	FEADER	MAPA	CAPADR
2.046,00 €	0,00 €	0,00 €	0,00 €	0,00 €	2.046,00 €	1.739,10 €	200,71 €	106,19 €
Importe Unitario:	93,00 €	Nuevo Importe Unitario:	4,77 €					

RECINTOS PROPUESTOS

REF.	REFERENCIA SIGPAC	CULTIVO	S/R	USO SIGPAC	Sup. Dec. admisible	Sup. Campo	Sup. Determ.	Sup. Resuelta
5313570	18-024-042-00004-0001	PASTOS PERMANENTES DE 5 O MAS AÑOS	S		59,50		59,50	59,50
1700000007082880	18-024-042-00001-0001	PASTOS PERMANENTES DE 5 O MAS AÑOS	S		30,99		30,99	30,99
1700000007082881	18-024-051-00003-0001	PASTOS PERMANENTES DE 5 O MAS AÑOS	S		34,18		34,18	34,18
1700000007082882	18-040-021-00391-0006	PASTOS PERMANENTES DE 5 O MAS AÑOS	S		0,90		0,90	0,90
1700000007082884	18-024-051-00002-0002	PASTOS PERMANENTES DE 5 O MAS AÑOS	S		34,19		34,19	34,19
1700000007082885	18-024-051-00001-0001	PASTOS PERMANENTES DE 5 O MAS AÑOS	S		14,48		14,48	14,48
1700000007082886	18-024-051-00004-0004	PASTOS PERMANENTES DE 5 O MAS AÑOS	S		6,67		6,67	6,67
1700000007082887	18-024-051-00004-0003	PASTOS PERMANENTES DE 5 O MAS AÑOS	S		1,75		1,75	1,75
1700000007082888	18-024-051-00004-0009	PASTOS PERMANENTES DE 5 O MAS AÑOS	S		2,65		2,65	2,65
1700000007082889	18-040-021-00391-0005	PASTOS PERMANENTES DE 5 O MAS AÑOS	S		6,04		6,04	6,04
1700000007082890	18-024-042-00007-0002	PASTOS PERMANENTES DE 5 O MAS AÑOS	S		0,61		0,61	0,61
1700000007082891	18-024-042-00007-0003	PASTOS PERMANENTES DE 5 O MAS AÑOS	S		1,81		1,81	1,81
1700000007082892	18-024-042-00007-0005	PASTOS PERMANENTES DE 5 O MAS AÑOS	S		18,34		18,34	18,34
1700000007082893	18-024-042-00007-0009	PASTOS PERMANENTES DE 5 O MAS AÑOS	S		91,65		91,65	91,65
1700000007082894	18-024-042-00001-0002	PASTOS PERMANENTES DE 5 O MAS AÑOS	S		39,89		39,89	39,89
1700000007082895	18-024-042-00001-0011	PASTOS PERMANENTES DE 5 O MAS AÑOS	S		0,00		0,00	0,00
1700000007082896	18-024-042-00007-0004	PASTOS PERMANENTES DE 5 O MAS AÑOS	S		3,56		3,56	3,56
1700000007082897	18-024-051-00001-0002	PASTOS PERMANENTES DE 5 O MAS AÑOS	S		7,07		7,07	7,07
1700000007082899	18-024-042-00001-0012	PASTOS PERMANENTES DE 5 O MAS AÑOS	S		11,39		11,39	11,39
1700000007082900	18-024-042-00007-0006	PASTOS PERMANENTES DE 5 O MAS AÑOS	S		62,86		62,86	62,86
1700000007082901	18-024-042-00007-0001	PASTOS PERMANENTES DE 5 O MAS AÑOS	S		0,28		0,28	0,28

(1) Con incidencias que retienen pago o deniegan el expediente.

(2) Se calcula sobre superficie declarada admisible.

(3) Aplicación del artículo 16 bis del RD 147/2023.

(4) Expediente con algunos recintos de pastos permanentes ubicados en espacios protegidos donde la carga ganadera mínima será 0,1 UGM/ha.

Puede verificar la integridad de una copia de este documento mediante la lectura del código QR adjunto o mediante el acceso a la dirección <https://ws050.juntadeandalucia.es/verificarFirma> indicando el código de VERIFICACIÓN

FIRMADO POR

RAQUEL MARIA ESPIN CRESPO

29/01/2025

VERIFICACIÓN

Pk2jmMURSWMFXCU9VKGJRQ2Q7H5BP3

PÁG. 1202/2713





INCIDENCIAS

INCIDENCIA DESCRIPCIÓN

- 4272 Verifica que las líneas de declaración de las Solicitudes Únicas no tienen solapes con la capa de Retroactividad Gráfica (ambas de la misma campaña) a nivel de expediente/línea de declaración gráfica de la solicitud.
 Recinto:04-031-025-00032-00055 Cultivo: - Agregado de la referencia del recinto.:0 Zona de la referencia del recinto.:0 Superficie solapada.:0,45 Id. Incid.:100418569
 Recinto:04-031-025-00032-00197 Cultivo: - Agregado de la referencia del recinto.:0 Zona de la referencia del recinto.:0 Superficie solapada.:0,15 Id. Incid.:100418570
 Recinto:04-031-025-00032-00197 Cultivo: - Agregado de la referencia del recinto.:0 Zona de la referencia del recinto.:0 Superficie solapada.:0,22 Id. Incid.:100418571
- 74336 Recinto con uso declarado o cultivo declarado NO válido
 Recinto:18-040-021-00395-00001 Cultivo:358000 MEZCLA DE FORESTALES-SIN VARIEDAD Secano Uso Sigpac:FO
- 86119 Carga ganadera NO cumple con el valor mínimo de 0,2 UGM/ha.
 Recinto:04-031-025-00032-00051 Cultivo:62000 PASTOS PERMANENTES DE 5 O MAS AÑOS-SIN VARIEDAD Secano Carga Ganadera:0,15
 Recinto:04-031-025-00032-00055 Cultivo:62000 PASTOS PERMANENTES DE 5 O MAS AÑOS-SIN VARIEDAD Secano Carga Ganadera:0,15
 Recinto:04-031-025-00032-00191 Cultivo:62000 PASTOS PERMANENTES DE 5 O MAS AÑOS-SIN VARIEDAD Secano Carga Ganadera:0,15
 Recinto:04-031-025-00032-00193 Cultivo:62000 PASTOS PERMANENTES DE 5 O MAS AÑOS-SIN VARIEDAD Secano Carga Ganadera:0,15
 Recinto:04-031-025-00032-00194 Cultivo:62000 PASTOS PERMANENTES DE 5 O MAS AÑOS-SIN VARIEDAD Secano Carga Ganadera:0,15
 Recinto:04-031-025-00032-00195 Cultivo:62000 PASTOS PERMANENTES DE 5 O MAS AÑOS-SIN VARIEDAD Secano Carga Ganadera:0,15
 Recinto:04-031-025-00032-00196 Cultivo:62000 PASTOS PERMANENTES DE 5 O MAS AÑOS-SIN VARIEDAD Secano Carga Ganadera:0,15
 Recinto:04-031-025-00032-00197 Cultivo:62000 PASTOS PERMANENTES DE 5 O MAS AÑOS-SIN VARIEDAD Secano Carga Ganadera:0,15
 Recinto:04-031-025-00032-00209 Cultivo:62000 PASTOS PERMANENTES DE 5 O MAS AÑOS-SIN VARIEDAD Secano Carga Ganadera:0,15
 Recinto:04-031-025-00032-00210 Cultivo:62000 PASTOS PERMANENTES DE 5 O MAS AÑOS-SIN VARIEDAD Secano Carga Ganadera:0,15

Datos considerados para el Cálculo de la Carga Ganadera del expediente

Superficie determinada para Cálculo Carga Ganadera: 502,16 ha
 Carga Ganadera del Expediente: 0,15 ugm/ha (4)

Explotación	Especie	Ugm Calculada para CG
ES040310001037	CAPRINA	1,16
ES040310001037	OVINA	28,93
ES180230000389	CAPRINA	2,28
ES180230000389	OVINA	29,57
ES180390000575	OVINA	11,16

Recintos Determinados para el Cálculo de Garga Ganadera

REF.	REFERENCIA SIGPAC	CULTIVO	DESCRIPCIÓN CULTIVO	S/R	SUP. RESUELTA (ha)
-1048812	04-031-025-00032-00210	62000	PASTOS PERMANENTES DE 5 O MAS AÑOS-SIN VARIEDAD	S	1,84
-1048811	04-031-025-00032-00209	62000	PASTOS PERMANENTES DE 5 O MAS AÑOS-SIN VARIEDAD	S	0,48
5090296	04-031-025-00032-00051	62000	PASTOS PERMANENTES DE 5 O MAS AÑOS-SIN VARIEDAD	S	0,14
5090297	04-031-025-00032-00055	62000	PASTOS PERMANENTES DE 5 O MAS AÑOS-SIN VARIEDAD	S	30,52
5090298	04-031-025-00032-00191	62000	PASTOS PERMANENTES DE 5 O MAS AÑOS-SIN VARIEDAD	S	0,25
5090299	04-031-025-00032-00193	62000	PASTOS PERMANENTES DE 5 O MAS AÑOS-SIN VARIEDAD	S	0,90
5090300	04-031-025-00032-00194	62000	PASTOS PERMANENTES DE 5 O MAS AÑOS-SIN VARIEDAD	S	5,90
5090301	04-031-025-00032-00195	62000	PASTOS PERMANENTES DE 5 O MAS AÑOS-SIN VARIEDAD	S	8,09

(1) Con incidencias que retienen pago o deniegan el expediente.
 (2) Se calcula sobre superficie declarada admisible.
 (3) Aplicación del artículo 16 bis del RD 147/2023.
 (4) Expediente con algunos recintos de pastos permanentes ubicados en espacios protegidos donde la carga ganadera mínima será 0,1 UGM/ha.

Puede verificar la integridad de una copia de este documento mediante la lectura del código QR adjunto o mediante el acceso a la dirección https://ws050.juntadeandalucia.es/verificarFirma indicando el código de VERIFICACIÓN			
FIRMADO POR	RAQUEL MARIA ESPIN CRESPO	29/01/2025	
VERIFICACIÓN	Pk2jmMURSWMFXCU9VKGJRQ2Q7H5BP3	PÁG. 1203/2713	



Recintos Determinados para el Cálculo de Garga Ganadera

REF.	REFERENCIA SIGPAC	CULTIVO	DESCRIPCIÓN CULTIVO	S/R	SUP. RESUELTA (ha)
			VARIEDAD		
5090302	04-031-025-00032-00196	62000	PASTOS PERMANENTES DE 5 O MAS AÑOS-SIN VARIEDAD	S	0,85
5090303	04-031-025-00032-00197	62000	PASTOS PERMANENTES DE 5 O MAS AÑOS-SIN VARIEDAD	S	24,38
5313570	18-024-042-00004-00001	62000	PASTOS PERMANENTES DE 5 O MAS AÑOS-SIN VARIEDAD	S	59,50
1700000007082880	18-024-042-00001-00001	62000	PASTOS PERMANENTES DE 5 O MAS AÑOS-SIN VARIEDAD	S	30,99
1700000007082881	18-024-051-00003-00001	62000	PASTOS PERMANENTES DE 5 O MAS AÑOS-SIN VARIEDAD	S	34,18
1700000007082882	18-040-021-00391-00006	62000	PASTOS PERMANENTES DE 5 O MAS AÑOS-SIN VARIEDAD	S	0,90
1700000007082884	18-024-051-00002-00002	62000	PASTOS PERMANENTES DE 5 O MAS AÑOS-SIN VARIEDAD	S	34,19
1700000007082885	18-024-051-00001-00001	62000	PASTOS PERMANENTES DE 5 O MAS AÑOS-SIN VARIEDAD	S	14,48
1700000007082886	18-024-051-00004-00004	62000	PASTOS PERMANENTES DE 5 O MAS AÑOS-SIN VARIEDAD	S	6,67
1700000007082887	18-024-051-00004-00003	62000	PASTOS PERMANENTES DE 5 O MAS AÑOS-SIN VARIEDAD	S	1,75
1700000007082888	18-024-051-00004-00009	62000	PASTOS PERMANENTES DE 5 O MAS AÑOS-SIN VARIEDAD	S	2,65
1700000007082889	18-040-021-00391-00005	62000	PASTOS PERMANENTES DE 5 O MAS AÑOS-SIN VARIEDAD	S	6,04
1700000007082890	18-024-042-00007-00002	62000	PASTOS PERMANENTES DE 5 O MAS AÑOS-SIN VARIEDAD	S	0,61
1700000007082891	18-024-042-00007-00003	62000	PASTOS PERMANENTES DE 5 O MAS AÑOS-SIN VARIEDAD	S	1,81
1700000007082892	18-024-042-00007-00005	62000	PASTOS PERMANENTES DE 5 O MAS AÑOS-SIN VARIEDAD	S	18,34
1700000007082893	18-024-042-00007-00009	62000	PASTOS PERMANENTES DE 5 O MAS AÑOS-SIN VARIEDAD	S	91,65
1700000007082894	18-024-042-00001-00002	62000	PASTOS PERMANENTES DE 5 O MAS AÑOS-SIN VARIEDAD	S	39,89
1700000007082895	18-024-042-00001-00011	62000	PASTOS PERMANENTES DE 5 O MAS AÑOS-SIN VARIEDAD	S	0,00
1700000007082896	18-024-042-00007-00004	62000	PASTOS PERMANENTES DE 5 O MAS AÑOS-SIN VARIEDAD	S	3,56
1700000007082897	18-024-051-00001-00002	62000	PASTOS PERMANENTES DE 5 O MAS AÑOS-SIN VARIEDAD	S	7,07
1700000007082899	18-024-042-00001-00012	62000	PASTOS PERMANENTES DE 5 O MAS AÑOS-SIN VARIEDAD	S	11,39
1700000007082900	18-024-042-00007-00006	62000	PASTOS PERMANENTES DE 5 O MAS AÑOS-SIN VARIEDAD	S	62,86
1700000007082901	18-024-042-00007-00001	62000	PASTOS PERMANENTES DE 5 O MAS AÑOS-SIN VARIEDAD	S	0,28

(1) Con incidencias que retienen pago o deniegan el expediente.

(2) Se calcula sobre superficie declarada admisible.

(3) Aplicación del artículo 16 bis del RD 147/2023.

(4) Expediente con algunos recintos de pastos permanentes ubicados en espacios protegidos donde la carga ganadera mínima será 0,1 UGM/ha.

Puede verificar la integridad de una copia de este documento mediante la lectura del código QR adjunto o mediante el acceso a la dirección <https://ws050.juntadeandalucia.es/verificarFirma> indicando el código de VERIFICACIÓN

FIRMADO POR	RAQUEL MARIA ESPIN CRESPO	29/01/2025	
VERIFICACIÓN	Pk2jmMURSWMFXCU9VKGJQRQ2Q7H5BP3	PÁG. 1204/2713	

**APELLIDOS Y NOMBRE / RAZÓN SOCIAL**

LUQUE MARTIN MANUEL

NIF

****0367*

EXPEDIENTE

1201002

RESOLUCIÓN

CONCESIÓN DE LA AYUDA

DATOS DE MANTENIMIENTO UNIDADES**GRUPO DE PAGO**

ZONAS DE MONTAÑA

**Sup. Dec.
Admisible**

805,90

**Sup.
Resuelta**

805,90

Sobredecl.

0,00

% Sobredecl.

0,00

RESUMEN DE PAGOS

	IMPORTE (Euros)			
	<u>RESUELTO</u>	<u>FEADER</u>	<u>MAPA</u>	<u>CAPADR</u>
Pago realizado	2.046,00	1.739,10	200,71	106,19

APLICACIÓN DE REDUCCIONES Y PENALIZACIONES (%)

<u>Crterios de subvencionabilidad (1)</u>	<u>Presentación tardia</u>	<u>Omisión declaración</u>	<u>Condicionidad</u>
0,00	0,00	0,00	0,00

IMPORTE (Euros)

<u>Calculado(2)</u>	<u>Reducción</u>	<u>Penalización</u>	<u>Reducción Penalización (3)</u>	<u>Penalización adicional</u>	<u>Resuelto</u>	<u>FEADER</u>	<u>MAPA</u>	<u>CAPADR</u>
2.046,00 €	0,00 €	0,00 €	0,00 €	0,00 €	2.046,00 €	1.739,10 €	200,71 €	106,19 €
Importe Unitario:	93,00 €		Nuevo Importe Unitario:	2,54 €				

(1) Con incidencias que retienen pago o deniegan el expediente.

(2) Se calcula sobre superficie declarada admisible.

(3) Aplicación del artículo 16 bis del RD 147/2023.

(4) Expediente con algunos recintos de pastos permanentes ubicados en espacios protegidos donde la carga ganadera mínima será 0,1 UGM/ha.

Puede verificar la integridad de una copia de este documento mediante la lectura del código QR adjunto o mediante el acceso a la dirección <https://ws050.juntadeandalucia.es/verificarFirma> indicando el código de VERIFICACIÓN

FIRMADO POR

RAQUEL MARIA ESPIN CRESPO

29/01/2025

VERIFICACIÓN

Pk2jmMURSWMFXCU9VKGJQRQ2Q7H5BP3

PÁG. 1205/2713





RECINTOS PROPUESTOS

REF.	REFERENCIA SIGPAC	CULTIVO	S/R	USO SIGPAC	Sup. Dec. admisible	Sup. Campo	Sup. Determ.	Sup. Resuelta
-1564760	18-014-020-00098-0005	BARBECHO TRADICIONAL	S		5,50		5,50	5,50
-1562936	18-196-006-00007-0003	PASTOS PERMANENTES DE 5 O MAS AÑOS	S		1,85		1,85	1,85
-1562935	18-196-006-00005-0001	PASTOS PERMANENTES DE 5 O MAS AÑOS	S		15,05		15,05	15,05
-1562934	18-014-019-00322-0006	PASTOS PERMANENTES DE 5 O MAS AÑOS	S		0,45		0,45	0,45
-1562933	18-014-019-00192-0001	PASTOS PERMANENTES DE 5 O MAS AÑOS	S		2,80		2,80	2,80
-1562927	18-014-019-00017-0006	PASTOS PERMANENTES DE 5 O MAS AÑOS	S		0,41		0,41	0,41
-1562926	18-014-019-00015-0078	AVENA	R		1,26		1,26	1,26
-1562921	18-014-019-00015-0001	PASTOS PERMANENTES DE 5 O MAS AÑOS	S		325,22		325,22	325,22
-1111159	18-014-019-00136-0187	CALABACÍN	S		0,11		0,11	0,11
-796487	18-014-020-00098-0025	JUDÍA DE LIMA	S		5,13		5,13	5,13
-796485	18-014-020-00098-0023	LECHUGA	S		0,02		0,02	0,02
-796480	18-014-019-00136-0203	BARBECHO TRADICIONAL	S		0,01		0,01	0,01
-796479	18-014-019-00136-0202	AVENA	S		0,36		0,36	0,36
-796474	18-014-019-00015-0077	PASTOS PERMANENTES DE 5 O MAS AÑOS	S		0,11		0,11	0,11
-796473	18-014-019-00015-0076	PASTOS PERMANENTES DE 5 O MAS AÑOS	S		0,03		0,03	0,03
-796472	18-014-019-00015-0075	GARBANZOS	S		0,39		0,39	0,39
-796470	18-014-019-00015-0073	GARBANZOS	S		0,16		0,16	0,16
-796469	18-014-019-00015-0072	PASTOS PERMANENTES DE 5 O MAS AÑOS	S		0,08		0,08	0,08
-796465	18-014-019-00015-0068	AVENA	S		0,01		0,01	0,01
-796464	18-014-019-00015-0067	AVENA	S		0,05		0,05	0,05
-796461	18-014-019-00015-0064	PASTOS PERMANENTES DE 5 O MAS AÑOS	S		0,03		0,03	0,03
-570756	18-014-020-00098-0021	AVENA	S		0,09		0,09	0,09
-570749	18-014-019-00136-0188	CALABACÍN	S		0,17		0,17	0,17
170000006865401	18-014-019-00136-0045	CALABACÍN	R		1,02		1,02	1,02
170000006865402	18-014-019-00136-0044	CALABACÍN	R		1,20		1,20	1,20
170000006865403	18-014-019-00136-0077	AVENA	S		3,40		3,40	3,40
170000006865409	18-014-020-00098-0004	LECHUGA	S		3,45		3,45	3,45
170000006865410	18-014-019-00136-0032	JUDÍA DE LIMA	S		2,35		2,35	2,35
170000006865411	18-014-019-00136-0011	BARBECHO TRADICIONAL	S		0,64		0,64	0,64
170000006865412	18-014-019-00136-0085	AVENA	S		1,82		1,82	1,82
170000006865413	18-014-019-00136-0074	AVENA	S		3,33		3,33	3,33
170000006865414	18-014-019-00136-0076	AVENA	S		0,40		0,40	0,40
170000006865415	18-014-019-00136-0078	AVENA	S		6,76		6,76	6,76
170000006865416	18-014-019-00015-0040	BARBECHO TRADICIONAL	R		0,59		0,59	0,59
170000006865417	18-014-019-00136-0073	AVENA	S		3,96		3,96	3,96
170000006865418	18-014-019-00136-0176	AVENA	R		0,13		0,13	0,13
170000006865420	18-014-019-00136-0014	AVENA	S		1,53		1,53	1,53
170000006865423	18-014-019-00015-0029	GARBANZOS	S		0,54		0,54	0,54
170000006865425	18-014-019-00136-0079	AVENA	S		0,39		0,39	0,39
170000006865427	18-014-019-00135-0014	AVENA	S		1,03		1,03	1,03
170000006865428	18-014-019-00136-0004	JUDÍA DE LIMA	R		7,32		7,32	7,32
170000006865429	18-014-019-00135-0004	AVENA	S		1,94		1,94	1,94
170000006865430	18-014-019-00135-0005	AVENA	S		2,00		2,00	2,00
170000006865431	18-014-019-00136-0114	AVENA	S		1,22		1,22	1,22
170000006865432	18-014-019-00136-0083	AVENA	S		1,17		1,17	1,17
170000006865433	18-014-019-00136-0008	AVENA	R		0,73		0,73	0,73
170000006865434	18-014-019-00136-0009	AVENA	S		0,84		0,84	0,84
170000006865435	18-014-019-00136-0040	AVENA	R		0,44		0,44	0,44
170000006865436	18-014-019-00136-0015	AVENA	S		3,09		3,09	3,09
170000006865437	18-014-019-00015-0023	AVENA	R		1,13		1,13	1,13
170000006865440	18-014-019-00136-0046	AVENA	R		2,61		2,61	2,61
170000006865441	18-014-019-00136-0043	AVENA	R		0,82		0,82	0,82

(1) Con incidencias que retienen pago o deniegan el expediente.
 (2) Se calcula sobre superficie declarada admisible.
 (3) Aplicación del artículo 16 bis del RD 147/2023.
 (4) Expediente con algunos recintos de pastos permanentes ubicados en espacios protegidos donde la carga ganadera mínima será 0,1 UGM/ha.

Puede verificar la integridad de una copia de este documento mediante la lectura del código QR adjunto o mediante el acceso a la dirección https://ws050.juntadeandalucia.es/verificarFirma indicando el código de VERIFICACIÓN			
FIRMADO POR	RAQUEL MARIA ESPIN CRESPO	29/01/2025	
VERIFICACIÓN	Pk2jmMURSWMFXCU9VKGJQRQ2Q7H5BP3	PÁG. 1206/2713	

**RECINTOS PROPUESTOS**

REF.	REFERENCIA SIGPAC	CULTIVO	S/R	USO SIGPAC	Sup. Dec. admisible	Sup. Campo	Sup. Determ.	Sup. Resuelta
170000006865443	18-014-019-00136-0041	AVENA	S		1,36		1,36	1,36
170000006865445	18-014-019-00135-0003	AVENA	S		0,94		0,94	0,94
170000006865446	18-014-019-00015-0035	AVENA	S		2,94		2,94	2,94
170000006865447	18-014-019-00015-0036	AVENA	S		2,79		2,79	2,79
170000006865448	18-014-104-00130-0004	AVENA	S		0,71		0,71	0,71
170000006865450	18-014-019-00015-0016	AVENA	R		1,75		1,75	1,75
170000006865451	18-014-019-00135-0002	AVENA	S		0,89		0,89	0,89
170000006865452	18-014-019-00015-0041	GARBANZOS	S		0,82		0,82	0,82
170000006865453	18-014-019-00015-0034	GARBANZOS	S		0,59		0,59	0,59
170000006865454	18-014-019-00015-0045	GARBANZOS	S		1,28		1,28	1,28
170000006865455	18-014-019-00136-0099	AVENA	S		5,46		5,46	5,46
170000006865457	18-014-019-00015-0038	GARBANZOS	S		3,84		3,84	3,84
170000006865459	18-014-019-00136-0013	BARBECHO TRADICIONAL	S		1,57		1,57	1,57
170000006865460	18-014-019-00015-0032	GARBANZOS	S		0,47		0,47	0,47
170000006865461	18-014-019-00015-0044	GARBANZOS	S		0,51		0,51	0,51
170000006865462	18-014-103-00053-0002	GARBANZOS	S		0,66		0,66	0,66
170000006865465	18-014-020-00098-0005	AVENA	S		11,54		11,54	11,54
170000006865466	18-014-019-00015-0043	GARBANZOS	S		0,75		0,75	0,75
170000006865469	18-014-019-00136-0160	AVENA	S		0,03		0,03	0,03
170000006865471	18-014-019-00015-0031	GARBANZOS	S		0,76		0,76	0,76
170000006865473	18-014-019-00015-0033	GARBANZOS	S		2,15		2,15	2,15
170000006865477	18-014-020-00098-0003	AVENA	S		0,83		0,83	0,83
170000006865478	18-014-019-00136-0018	BARBECHO TRADICIONAL	S		3,49		3,49	3,49
170000006865479	18-014-019-00136-0110	BARBECHO TRADICIONAL	S		3,40		3,40	3,40
170000006865480	18-014-019-00136-0038	BARBECHO TRADICIONAL	R		0,10		0,10	0,10
170000006865483	18-014-103-00050-0001	PASTOS PERMANENTES DE 5 O MAS AÑOS	S		4,89		4,89	4,89
170000006865484	18-014-103-00051-0001	PASTOS PERMANENTES DE 5 O MAS AÑOS	S		3,50		3,50	3,50
170000006865485	18-014-103-00052-0002	PASTOS PERMANENTES DE 5 O MAS AÑOS	S		45,44		45,44	45,44
170000006865486	18-014-019-00015-0014	PASTOS PERMANENTES DE 5 O MAS AÑOS	S		111,24		111,24	111,24
170000006865491	18-014-019-00015-0058	PASTOS PERMANENTES DE 5 O MAS AÑOS	S		0,01		0,01	0,01
170000006865492	18-014-019-00015-0057	PASTOS PERMANENTES DE 5 O MAS AÑOS	S		0,09		0,09	0,09
170000006865509	18-014-019-00015-0042	GARBANZOS	S		3,27		3,27	3,27
170000006865510	18-014-019-00136-0082	BARBECHO TRADICIONAL	S		0,44		0,44	0,44
170000006865511	18-014-019-00136-0080	AVENA	S		0,81		0,81	0,81
170000006865513	18-014-019-00136-0031	AVENA	S		0,60		0,60	0,60
170000006865519	18-014-019-00015-0010	PASTOS PERMANENTES DE 5 O MAS AÑOS	S		0,07		0,07	0,07
170000006865524	18-014-019-00135-0009	PASTOS PERMANENTES DE 5 O MAS AÑOS	S		146,94		146,94	146,94
170000006865525	18-014-019-00015-0039	PASTOS PERMANENTES DE 5 O MAS AÑOS	R		6,71		6,71	6,71
170000006865530	18-014-103-00054-0001	PASTOS PERMANENTES DE 5 O MAS AÑOS	S		10,05		10,05	10,05
170000006865531	18-014-019-00015-0037	PASTOS PERMANENTES DE 5 O MAS AÑOS	S		2,35		2,35	2,35
170000006865533	18-014-103-00053-0001	PASTOS PERMANENTES DE 5 O MAS AÑOS	S		2,05		2,05	2,05
170000006865534	18-014-019-00015-0011	AVENA	S		0,08		0,08	0,08
170000006865536	18-014-103-00053-0003	PASTOS PERMANENTES DE 5 O MAS AÑOS	S		0,11		0,11	0,11
170000006865541	18-014-019-00026-0001	PASTOS PERMANENTES DE 5 O MAS AÑOS	S		0,41		0,41	0,41
170000006865542	18-014-019-00023-0002	PASTOS PERMANENTES DE 5 O MAS AÑOS	S		0,54		0,54	0,54
170000006865543	18-014-103-00052-0006	PASTOS PERMANENTES DE 5 O MAS AÑOS	S		0,10		0,10	0,10
170000006865544	18-014-019-00104-0002	PASTOS PERMANENTES DE 5 O MAS AÑOS	S		1,27		1,27	1,27
170000006865545	18-014-019-00028-0001	PASTOS PERMANENTES DE 5 O MAS AÑOS	S		0,16		0,16	0,16

INCIDENCIAS**INCIDENCIA DESCRIPCIÓN**

225 Superficie neta de cruce en un recinto en el conjunto de solicitudes supera superficie admisible que SIGPAC establece para él.

(1) Con incidencias que retienen pago o deniegan el expediente.

(2) Se calcula sobre superficie declarada admisible.

(3) Aplicación del artículo 16 bis del RD 147/2023.

(4) Expediente con algunos recintos de pastos permanentes ubicados en espacios protegidos donde la carga ganadera mínima será 0,1 UGM/ha.

Puede verificar la integridad de una copia de este documento mediante la lectura del código QR adjunto o mediante el acceso a la dirección <https://ws050.juntadeandalucia.es/verificarFirma> indicando el código de VERIFICACIÓN

FIRMADO POR

RAQUEL MARIA ESPIN CRESPO

29/01/2025

VERIFICACIÓN

Pk2jmMURSWMFXCU9VKGJRQ2Q7H5BP3

PÁG. 1207/2713





INCIDENCIAS

INCIDENCIA DESCRIPCIÓN

	Recinto:18-014-025-00243-00007 Cultivo:62000 PASTOS PERMANENTES DE 5 O MAS AÑOS-SIN VARIEDAD Secano Superficie admisible de pastos del recinto según SIGPAC.:2 Suma de superficies de cruce netas declaradas para este recinto por todos los solicitantes.:4 Exceso de superficie (Hectáreas):0,02
242	Recinto pendiente de acreditación de titularidad. Recinto:18-014-025-00028-00004 Cultivo:62000 PASTOS PERMANENTES DE 5 O MAS AÑOS-SIN VARIEDAD Secano Recinto:18-014-025-00028-00007 Cultivo:62000 PASTOS PERMANENTES DE 5 O MAS AÑOS-SIN VARIEDAD Secano Recinto:18-014-025-00028-00009 Cultivo:62000 PASTOS PERMANENTES DE 5 O MAS AÑOS-SIN VARIEDAD Secano Recinto:18-014-025-00028-00010 Cultivo:62000 PASTOS PERMANENTES DE 5 O MAS AÑOS-SIN VARIEDAD Secano Recinto:18-014-025-00028-00012 Cultivo:62000 PASTOS PERMANENTES DE 5 O MAS AÑOS-SIN VARIEDAD Secano Recinto:18-014-025-00029-00002 Cultivo:62000 PASTOS PERMANENTES DE 5 O MAS AÑOS-SIN VARIEDAD Secano Recinto:18-014-025-00029-00006 Cultivo:62000 PASTOS PERMANENTES DE 5 O MAS AÑOS-SIN VARIEDAD Secano Recinto:18-014-025-00029-00013 Cultivo:62000 PASTOS PERMANENTES DE 5 O MAS AÑOS-SIN VARIEDAD Secano Recinto:18-014-025-00029-00015 Cultivo:62000 PASTOS PERMANENTES DE 5 O MAS AÑOS-SIN VARIEDAD Secano Recinto:18-014-025-00243-00003 Cultivo:62000 PASTOS PERMANENTES DE 5 O MAS AÑOS-SIN VARIEDAD Secano Recinto:18-014-025-00243-00004 Cultivo:62000 PASTOS PERMANENTES DE 5 O MAS AÑOS-SIN VARIEDAD Secano Recinto:18-014-025-00243-00007 Cultivo:62000 PASTOS PERMANENTES DE 5 O MAS AÑOS-SIN VARIEDAD Secano
243	Superficie bruta de cruce total en un mismo recinto en el conjunto de las solicitudes supera superficie total que SIGPAC establece para él. Recinto:18-014-025-00243-00007 Cultivo:62000 PASTOS PERMANENTES DE 5 O MAS AÑOS-SIN VARIEDAD Secano SUMAS SUPERFICIE DE CRUCE:2
86119	Carga ganadera NO cumple con el valor mínimo de 0,2 UGM/ha. Recinto:18-014-019-00015-00003 Cultivo:20000 BARBECHO TRADICIONAL-SIN VARIEDAD Secano Carga Ganadera:0,13 Recinto:18-014-019-00015-00013 Cultivo:62000 PASTOS PERMANENTES DE 5 O MAS AÑOS-SIN VARIEDAD Secano Carga Ganadera:0,13 Recinto:18-014-019-00015-00046 Cultivo:62000 PASTOS PERMANENTES DE 5 O MAS AÑOS-SIN VARIEDAD Secano Carga Ganadera:0,13 Recinto:18-014-019-00015-00051 Cultivo:62000 PASTOS PERMANENTES DE 5 O MAS AÑOS-SIN VARIEDAD Secano Carga Ganadera:0,13 Recinto:18-014-019-00015-00059 Cultivo:62000 PASTOS PERMANENTES DE 5 O MAS AÑOS-SIN VARIEDAD Secano Carga Ganadera:0,13 Recinto:18-014-019-00015-00070 Cultivo:62000 PASTOS PERMANENTES DE 5 O MAS AÑOS-SIN VARIEDAD Secano Carga Ganadera:0,13 Recinto:18-014-019-00030-00010 Cultivo:62000 PASTOS PERMANENTES DE 5 O MAS AÑOS-SIN VARIEDAD Secano Carga Ganadera:0,13 Recinto:18-014-019-00135-00001 Cultivo:62000 PASTOS PERMANENTES DE 5 O MAS AÑOS-SIN VARIEDAD Secano Carga Ganadera:0,13 Recinto:18-014-019-00135-00019 Cultivo:63000 PASTOS DE MENOS DE 5 AÑOS-SIN VARIEDAD Secano Carga Ganadera:0,13 Recinto:18-014-019-00135-00021 Cultivo:62000 PASTOS PERMANENTES DE 5 O MAS AÑOS-SIN VARIEDAD Secano Carga Ganadera:0,13 Recinto:18-014-019-00136-00010 Cultivo:20000 BARBECHO TRADICIONAL-SIN VARIEDAD Secano Carga Ganadera:0,13 Recinto:18-014-019-00136-00017 Cultivo:62000 PASTOS PERMANENTES DE 5 O MAS AÑOS-SIN VARIEDAD Secano Carga Ganadera:0,13 Recinto:18-014-019-00136-00037 Cultivo:62000 PASTOS PERMANENTES DE 5 O MAS AÑOS-SIN VARIEDAD Secano Carga Ganadera:0,13 Recinto:18-014-019-00136-00042 Cultivo:20000 BARBECHO TRADICIONAL-SIN VARIEDAD Regadío Carga Ganadera:0,13 Recinto:18-014-019-00136-00047 Cultivo:62000 PASTOS PERMANENTES DE 5 O MAS AÑOS-SIN VARIEDAD Secano Carga Ganadera:0,13 Recinto:18-014-019-00136-00049 Cultivo:62000 PASTOS PERMANENTES DE 5 O MAS AÑOS-SIN VARIEDAD Secano Carga Ganadera:0,13 Recinto:18-014-019-00136-00050 Cultivo:62000 PASTOS PERMANENTES DE 5 O MAS AÑOS-SIN VARIEDAD Secano Carga Ganadera:0,13 Recinto:18-014-019-00136-00051 Cultivo:62000 PASTOS PERMANENTES DE 5 O MAS AÑOS-SIN VARIEDAD Secano Carga Ganadera:0,13 Recinto:18-014-019-00136-00070 Cultivo:62000 PASTOS PERMANENTES DE 5 O MAS AÑOS-SIN VARIEDAD Secano Carga Ganadera:0,13 Recinto:18-014-019-00136-00071 Cultivo:62000 PASTOS PERMANENTES DE 5 O MAS AÑOS-SIN VARIEDAD Secano Carga Ganadera:0,13 Recinto:18-014-019-00136-00072 Cultivo:62000 PASTOS PERMANENTES DE 5 O MAS AÑOS-SIN VARIEDAD Secano Carga Ganadera:0,13 Recinto:18-014-019-00136-00087 Cultivo:62000 PASTOS PERMANENTES DE 5 O MAS AÑOS-SIN VARIEDAD Secano Carga Ganadera:0,13 Recinto:18-014-019-00136-00088 Cultivo:62000 PASTOS PERMANENTES DE 5 O MAS AÑOS-SIN VARIEDAD Secano Carga Ganadera:0,13 Recinto:18-014-019-00136-00102 Cultivo:62000 PASTOS PERMANENTES DE 5 O MAS AÑOS-SIN VARIEDAD Secano Carga Ganadera:0,13

(1) Con incidencias que retienen pago o deniegan el expediente.

(2) Se calcula sobre superficie declarada admisible.

(3) Aplicación del artículo 16 bis del RD 147/2023.

(4) Expediente con algunos recintos de pastos permanentes ubicados en espacios protegidos donde la carga ganadera mínima será 0,1 UGM/ha.

Puede verificar la integridad de una copia de este documento mediante la lectura del código QR adjunto o mediante el acceso a la dirección <https://ws050.juntadeandalucia.es/verificarFirma> indicando el código de VERIFICACIÓN

FIRMADO POR	RAQUEL MARIA ESPIN CRESPO	29/01/2025
VERIFICACIÓN	Pk2jmMURSWMFXCU9VKGJQRQ2Q7H5BP3	PÁG. 1208/2713





INCIDENCIAS

INCIDENCIA DESCRIPCIÓN

	Ganadera:0,13 Recinto:18-014-019-00136-00103 Cultivo:62000 PASTOS PERMANENTES DE 5 O MAS AÑOS-SIN VARIEDAD Secano Carga Ganadera:0,13
	Recinto:18-014-019-00136-00113 Cultivo:62000 PASTOS PERMANENTES DE 5 O MAS AÑOS-SIN VARIEDAD Secano Carga Ganadera:0,13
	Recinto:18-014-019-00136-00118 Cultivo:62000 PASTOS PERMANENTES DE 5 O MAS AÑOS-SIN VARIEDAD Secano Carga Ganadera:0,13
	Recinto:18-014-019-00136-00122 Cultivo:62000 PASTOS PERMANENTES DE 5 O MAS AÑOS-SIN VARIEDAD Secano Carga Ganadera:0,13
	Recinto:18-014-019-00136-00124 Cultivo:20000 BARBECHO TRADICIONAL-SIN VARIEDAD Secano Carga Ganadera:0,13
	Recinto:18-014-019-00136-00128 Cultivo:62000 PASTOS PERMANENTES DE 5 O MAS AÑOS-SIN VARIEDAD Secano Carga Ganadera:0,13
	Recinto:18-014-019-00136-00136 Cultivo:62000 PASTOS PERMANENTES DE 5 O MAS AÑOS-SIN VARIEDAD Secano Carga Ganadera:0,13
	Recinto:18-014-019-00136-00154 Cultivo:62000 PASTOS PERMANENTES DE 5 O MAS AÑOS-SIN VARIEDAD Secano Carga Ganadera:0,13
	Recinto:18-014-019-00136-00169 Cultivo:62000 PASTOS PERMANENTES DE 5 O MAS AÑOS-SIN VARIEDAD Secano Carga Ganadera:0,13
	Recinto:18-014-019-00136-00190 Cultivo:62000 PASTOS PERMANENTES DE 5 O MAS AÑOS-SIN VARIEDAD Secano Carga Ganadera:0,13
	Recinto:18-014-019-00136-00191 Cultivo:62000 PASTOS PERMANENTES DE 5 O MAS AÑOS-SIN VARIEDAD Secano Carga Ganadera:0,13
	Recinto:18-014-019-00136-00192 Cultivo:62000 PASTOS PERMANENTES DE 5 O MAS AÑOS-SIN VARIEDAD Secano Carga Ganadera:0,13
	Recinto:18-014-019-00136-00198 Cultivo:63000 PASTOS DE MENOS DE 5 AÑOS-SIN VARIEDAD Secano Carga Ganadera:0,13
	Recinto:18-014-019-00136-00199 Cultivo:62000 PASTOS PERMANENTES DE 5 O MAS AÑOS-SIN VARIEDAD Secano Carga Ganadera:0,13
	Recinto:18-014-019-00136-00200 Cultivo:20000 BARBECHO TRADICIONAL-SIN VARIEDAD Secano Carga Ganadera:0,13
	Recinto:18-014-019-00136-00201 Cultivo:62000 PASTOS PERMANENTES DE 5 O MAS AÑOS-SIN VARIEDAD Secano Carga Ganadera:0,13
	Recinto:18-014-019-00136-00204 Cultivo:20000 BARBECHO TRADICIONAL-SIN VARIEDAD Secano Carga Ganadera:0,13
	Recinto:18-014-019-00141-00001 Cultivo:62000 PASTOS PERMANENTES DE 5 O MAS AÑOS-SIN VARIEDAD Secano Carga Ganadera:0,13
	Recinto:18-014-019-00141-00004 Cultivo:62000 PASTOS PERMANENTES DE 5 O MAS AÑOS-SIN VARIEDAD Secano Carga Ganadera:0,13
	Recinto:18-014-019-00141-00006 Cultivo:62000 PASTOS PERMANENTES DE 5 O MAS AÑOS-SIN VARIEDAD Secano Carga Ganadera:0,13
	Recinto:18-014-020-00098-00007 Cultivo:62000 PASTOS PERMANENTES DE 5 O MAS AÑOS-SIN VARIEDAD Secano Carga Ganadera:0,13
	Recinto:18-014-020-00098-00008 Cultivo:62000 PASTOS PERMANENTES DE 5 O MAS AÑOS-SIN VARIEDAD Secano Carga Ganadera:0,13
	Recinto:18-014-020-00098-00022 Cultivo:20000 BARBECHO TRADICIONAL-SIN VARIEDAD Secano Carga Ganadera:0,13
	Recinto:18-014-025-00028-00004 Cultivo:62000 PASTOS PERMANENTES DE 5 O MAS AÑOS-SIN VARIEDAD Secano Carga Ganadera:0,13
	Recinto:18-014-025-00028-00007 Cultivo:62000 PASTOS PERMANENTES DE 5 O MAS AÑOS-SIN VARIEDAD Secano Carga Ganadera:0,13
	Recinto:18-014-025-00028-00009 Cultivo:62000 PASTOS PERMANENTES DE 5 O MAS AÑOS-SIN VARIEDAD Secano Carga Ganadera:0,13
	Recinto:18-014-025-00028-00010 Cultivo:62000 PASTOS PERMANENTES DE 5 O MAS AÑOS-SIN VARIEDAD Secano Carga Ganadera:0,13
	Recinto:18-014-025-00028-00012 Cultivo:62000 PASTOS PERMANENTES DE 5 O MAS AÑOS-SIN VARIEDAD Secano Carga Ganadera:0,13
	Recinto:18-014-025-00029-00002 Cultivo:62000 PASTOS PERMANENTES DE 5 O MAS AÑOS-SIN VARIEDAD Secano Carga Ganadera:0,13
	Recinto:18-014-025-00029-00013 Cultivo:62000 PASTOS PERMANENTES DE 5 O MAS AÑOS-SIN VARIEDAD Secano Carga Ganadera:0,13
	Recinto:18-014-025-00029-00015 Cultivo:62000 PASTOS PERMANENTES DE 5 O MAS AÑOS-SIN VARIEDAD Secano Carga Ganadera:0,13
	Recinto:18-014-025-00243-00007 Cultivo:62000 PASTOS PERMANENTES DE 5 O MAS AÑOS-SIN VARIEDAD Secano Carga Ganadera:0,13
	Recinto:18-014-104-00130-00002 Cultivo:62000 PASTOS PERMANENTES DE 5 O MAS AÑOS-SIN VARIEDAD Secano Carga Ganadera:0,13
	Recinto:18-014-104-00130-00006 Cultivo:62000 PASTOS PERMANENTES DE 5 O MAS AÑOS-SIN VARIEDAD Secano Carga Ganadera:0,13
86122	Recinto superficie forrajera que realiza la actividad de producción de pastoreo y no declara el o los códigos del Registro de Explotaciones

(1) Con incidencias que retienen pago o deniegan el expediente.

(2) Se calcula sobre superficie declarada admisible.

(3) Aplicación del artículo 16 bis del RD 147/2023.

(4) Expediente con algunos recintos de pastos permanentes ubicados en espacios protegidos donde la carga ganadera mínima será 0,1 UGM/ha.

Puede verificar la integridad de una copia de este documento mediante la lectura del código QR adjunto o mediante el acceso a la dirección <https://ws050.juntadeandalucia.es/verificarFirma> indicando el código de VERIFICACIÓN

FIRMADO POR	RAQUEL MARIA ESPIN CRESPO	29/01/2025	
VERIFICACIÓN	Pk2jmMURSWMFXC9VKGJQRQ2Q7H5BP3	PÁG. 1209/2713	



INCIDENCIAS

INCIDENCIA DESCRIPCIÓN

	Ganaderas de Andalucía, REGA.		
	Recinto:18-014-019-00015-00003	Cultivo:20000	BARBECHO TRADICIONAL-SIN VARIEDAD Secano
	Recinto:18-014-019-00015-00026	Cultivo:20000	BARBECHO TRADICIONAL-SIN VARIEDAD Regadío
	Recinto:18-014-019-00135-00019	Cultivo:63000	PASTOS DE MENOS DE 5 AÑOS-SIN VARIEDAD Secano
	Recinto:18-014-019-00136-00010	Cultivo:20000	BARBECHO TRADICIONAL-SIN VARIEDAD Secano
	Recinto:18-014-019-00136-00042	Cultivo:20000	BARBECHO TRADICIONAL-SIN VARIEDAD Regadío
	Recinto:18-014-019-00136-00124	Cultivo:20000	BARBECHO TRADICIONAL-SIN VARIEDAD Secano
	Recinto:18-014-019-00136-00198	Cultivo:63000	PASTOS DE MENOS DE 5 AÑOS-SIN VARIEDAD Secano
	Recinto:18-014-019-00136-00200	Cultivo:20000	BARBECHO TRADICIONAL-SIN VARIEDAD Secano
	Recinto:18-014-019-00136-00204	Cultivo:20000	BARBECHO TRADICIONAL-SIN VARIEDAD Secano
	Recinto:18-014-020-00098-00022	Cultivo:20000	BARBECHO TRADICIONAL-SIN VARIEDAD Secano
	Recinto:18-014-025-00028-00004	Cultivo:62000	PASTOS PERMANENTES DE 5 O MAS AÑOS-SIN VARIEDAD Secano
	Recinto:18-014-025-00028-00007	Cultivo:62000	PASTOS PERMANENTES DE 5 O MAS AÑOS-SIN VARIEDAD Secano
	Recinto:18-014-025-00028-00009	Cultivo:62000	PASTOS PERMANENTES DE 5 O MAS AÑOS-SIN VARIEDAD Secano
	Recinto:18-014-025-00028-00010	Cultivo:62000	PASTOS PERMANENTES DE 5 O MAS AÑOS-SIN VARIEDAD Secano
	Recinto:18-014-025-00028-00012	Cultivo:62000	PASTOS PERMANENTES DE 5 O MAS AÑOS-SIN VARIEDAD Secano
	Recinto:18-014-025-00029-00002	Cultivo:62000	PASTOS PERMANENTES DE 5 O MAS AÑOS-SIN VARIEDAD Secano
	Recinto:18-014-025-00029-00006	Cultivo:62000	PASTOS PERMANENTES DE 5 O MAS AÑOS-SIN VARIEDAD Secano
	Recinto:18-014-025-00029-00013	Cultivo:62000	PASTOS PERMANENTES DE 5 O MAS AÑOS-SIN VARIEDAD Secano
	Recinto:18-014-025-00029-00015	Cultivo:62000	PASTOS PERMANENTES DE 5 O MAS AÑOS-SIN VARIEDAD Secano
	Recinto:18-014-025-00243-00003	Cultivo:62000	PASTOS PERMANENTES DE 5 O MAS AÑOS-SIN VARIEDAD Secano
	Recinto:18-014-025-00243-00004	Cultivo:62000	PASTOS PERMANENTES DE 5 O MAS AÑOS-SIN VARIEDAD Secano
	Recinto:18-014-025-00243-00007	Cultivo:62000	PASTOS PERMANENTES DE 5 O MAS AÑOS-SIN VARIEDAD Secano
86124	Recinto de forrajera para Cálculo de Carga Ganadera que No pertenece a Explotación.		
	Recinto:18-014-019-00015-00003	Cultivo:20000	BARBECHO TRADICIONAL-SIN VARIEDAD Secano
	Recinto:18-014-019-00015-00026	Cultivo:20000	BARBECHO TRADICIONAL-SIN VARIEDAD Regadío
	Recinto:18-014-019-00135-00019	Cultivo:63000	PASTOS DE MENOS DE 5 AÑOS-SIN VARIEDAD Secano
	Recinto:18-014-019-00136-00010	Cultivo:20000	BARBECHO TRADICIONAL-SIN VARIEDAD Secano
	Recinto:18-014-019-00136-00042	Cultivo:20000	BARBECHO TRADICIONAL-SIN VARIEDAD Regadío
	Recinto:18-014-019-00136-00124	Cultivo:20000	BARBECHO TRADICIONAL-SIN VARIEDAD Secano
	Recinto:18-014-019-00136-00198	Cultivo:63000	PASTOS DE MENOS DE 5 AÑOS-SIN VARIEDAD Secano
	Recinto:18-014-019-00136-00200	Cultivo:20000	BARBECHO TRADICIONAL-SIN VARIEDAD Secano
	Recinto:18-014-019-00136-00204	Cultivo:20000	BARBECHO TRADICIONAL-SIN VARIEDAD Secano
	Recinto:18-014-020-00098-00022	Cultivo:20000	BARBECHO TRADICIONAL-SIN VARIEDAD Secano
	Recinto:18-014-025-00028-00004	Cultivo:62000	PASTOS PERMANENTES DE 5 O MAS AÑOS-SIN VARIEDAD Secano
	Recinto:18-014-025-00028-00007	Cultivo:62000	PASTOS PERMANENTES DE 5 O MAS AÑOS-SIN VARIEDAD Secano
	Recinto:18-014-025-00028-00009	Cultivo:62000	PASTOS PERMANENTES DE 5 O MAS AÑOS-SIN VARIEDAD Secano
	Recinto:18-014-025-00028-00010	Cultivo:62000	PASTOS PERMANENTES DE 5 O MAS AÑOS-SIN VARIEDAD Secano
	Recinto:18-014-025-00028-00012	Cultivo:62000	PASTOS PERMANENTES DE 5 O MAS AÑOS-SIN VARIEDAD Secano
	Recinto:18-014-025-00029-00002	Cultivo:62000	PASTOS PERMANENTES DE 5 O MAS AÑOS-SIN VARIEDAD Secano
	Recinto:18-014-025-00029-00006	Cultivo:62000	PASTOS PERMANENTES DE 5 O MAS AÑOS-SIN VARIEDAD Secano
	Recinto:18-014-025-00029-00013	Cultivo:62000	PASTOS PERMANENTES DE 5 O MAS AÑOS-SIN VARIEDAD Secano
	Recinto:18-014-025-00029-00015	Cultivo:62000	PASTOS PERMANENTES DE 5 O MAS AÑOS-SIN VARIEDAD Secano
	Recinto:18-014-025-00243-00003	Cultivo:62000	PASTOS PERMANENTES DE 5 O MAS AÑOS-SIN VARIEDAD Secano
	Recinto:18-014-025-00243-00004	Cultivo:62000	PASTOS PERMANENTES DE 5 O MAS AÑOS-SIN VARIEDAD Secano
	Recinto:18-014-025-00243-00007	Cultivo:62000	PASTOS PERMANENTES DE 5 O MAS AÑOS-SIN VARIEDAD Secano

Datos considerados para el Cálculo de la Carga Ganadera del expediente

Superficie determinada para Cálculo Carga Ganadera: 904,63 ha

Carga Ganadera del Expediente: 0,13 ugm/ha (4)

Explotación	Especie	Ugm Calculada para CG
ES180130000064	CAPRINA	85,06
ES180130000064	OVINA	36,55

(1) Con incidencias que retienen pago o deniegan el expediente.
 (2) Se calcula sobre superficie declarada admisible.
 (3) Aplicación del artículo 16 bis del RD 147/2023.
 (4) Expediente con algunos recintos de pastos permanentes ubicados en espacios protegidos donde la carga ganadera mínima será 0,1 UGM/ha.

Puede verificar la integridad de una copia de este documento mediante la lectura del código QR adjunto o mediante el acceso a la dirección <https://ws050.juntadeandalucia.es/verificarFirma> indicando el código de VERIFICACIÓN

FIRMADO POR	RAQUEL MARIA ESPIN CRESPO	29/01/2025
VERIFICACIÓN	Pk2jmMURSWMFXCU9VKGJQRQ2Q7H5BP3	PÁG. 1210/2713





Recintos Determinados para el Cálculo de Garga Ganadera

REF.	REFERENCIA SIGPAC	CULTIVO	DESCRIPCIÓN CULTIVO	S/R	SUP. RESUELTA (ha)
-1562936	18-196-006-00007-00003	62000	PASTOS PERMANENTES DE 5 O MAS AÑOS-SIN VARIEDAD	S	1,85
-1562935	18-196-006-00005-00001	62000	PASTOS PERMANENTES DE 5 O MAS AÑOS-SIN VARIEDAD	S	15,05
-1562934	18-014-019-00322-00006	62000	PASTOS PERMANENTES DE 5 O MAS AÑOS-SIN VARIEDAD	S	0,45
-1562933	18-014-019-00192-00001	62000	PASTOS PERMANENTES DE 5 O MAS AÑOS-SIN VARIEDAD	S	2,80
-1562928	18-014-019-00030-00010	62000	PASTOS PERMANENTES DE 5 O MAS AÑOS-SIN VARIEDAD	S	0,02
-1562927	18-014-019-00017-00006	62000	PASTOS PERMANENTES DE 5 O MAS AÑOS-SIN VARIEDAD	S	0,41
-1562921	18-014-019-00015-00001	62000	PASTOS PERMANENTES DE 5 O MAS AÑOS-SIN VARIEDAD	S	325,22
-1357098	18-014-019-00136-00136	62000	PASTOS PERMANENTES DE 5 O MAS AÑOS-SIN VARIEDAD	S	0,24
-1357085	18-014-019-00015-00059	62000	PASTOS PERMANENTES DE 5 O MAS AÑOS-SIN VARIEDAD	S	0,17
-796478	18-014-019-00136-00201	62000	PASTOS PERMANENTES DE 5 O MAS AÑOS-SIN VARIEDAD	S	0,02
-796476	18-014-019-00136-00199	62000	PASTOS PERMANENTES DE 5 O MAS AÑOS-SIN VARIEDAD	S	0,03
-796474	18-014-019-00015-00077	62000	PASTOS PERMANENTES DE 5 O MAS AÑOS-SIN VARIEDAD	S	0,11
-796473	18-014-019-00015-00076	62000	PASTOS PERMANENTES DE 5 O MAS AÑOS-SIN VARIEDAD	S	0,03
-796469	18-014-019-00015-00072	62000	PASTOS PERMANENTES DE 5 O MAS AÑOS-SIN VARIEDAD	S	0,08
-796467	18-014-019-00015-00070	62000	PASTOS PERMANENTES DE 5 O MAS AÑOS-SIN VARIEDAD	S	0,01
-796461	18-014-019-00015-00064	62000	PASTOS PERMANENTES DE 5 O MAS AÑOS-SIN VARIEDAD	S	0,03
-570753	18-014-019-00136-00192	62000	PASTOS PERMANENTES DE 5 O MAS AÑOS-SIN VARIEDAD	S	0,14
-570752	18-014-019-00136-00191	62000	PASTOS PERMANENTES DE 5 O MAS AÑOS-SIN VARIEDAD	S	0,09
-570751	18-014-019-00136-00190	62000	PASTOS PERMANENTES DE 5 O MAS AÑOS-SIN VARIEDAD	S	0,15
1700000006865404	18-014-019-00136-00049	62000	PASTOS PERMANENTES DE 5 O MAS AÑOS-SIN VARIEDAD	S	0,18
1700000006865405	18-014-019-00136-00047	62000	PASTOS PERMANENTES DE 5 O MAS AÑOS-SIN VARIEDAD	S	0,24
1700000006865426	18-014-019-00015-00046	62000	PASTOS PERMANENTES DE 5 O MAS AÑOS-SIN VARIEDAD	S	0,67
1700000006865483	18-014-103-00050-00001	62000	PASTOS PERMANENTES DE 5 O MAS AÑOS-SIN VARIEDAD	S	4,89
1700000006865484	18-014-103-00051-00001	62000	PASTOS PERMANENTES DE 5 O MAS AÑOS-SIN VARIEDAD	S	3,50
1700000006865485	18-014-103-00052-00002	62000	PASTOS PERMANENTES DE 5 O MAS AÑOS-SIN VARIEDAD	S	45,44
1700000006865486	18-014-019-00015-00014	62000	PASTOS PERMANENTES DE 5 O MAS AÑOS-SIN VARIEDAD	S	111,24
1700000006865487	18-014-019-00136-00122	62000	PASTOS PERMANENTES DE 5 O MAS AÑOS-SIN VARIEDAD	S	0,40
1700000006865489	18-014-019-00136-00118	62000	PASTOS PERMANENTES DE 5 O MAS AÑOS-SIN VARIEDAD	S	0,03
1700000006865490	18-014-019-00136-00169	62000	PASTOS PERMANENTES DE 5 O MAS AÑOS-SIN VARIEDAD	S	0,03
1700000006865491	18-014-019-00015-00058	62000	PASTOS PERMANENTES DE 5 O MAS AÑOS-SIN VARIEDAD	S	0,01
1700000006865492	18-014-019-00015-00057	62000	PASTOS PERMANENTES DE 5 O MAS AÑOS-SIN VARIEDAD	S	0,09
1700000006865493	18-014-019-00136-00088	62000	PASTOS PERMANENTES DE 5 O MAS AÑOS-SIN VARIEDAD	S	29,43
1700000006865494	18-014-019-00136-00113	62000	PASTOS PERMANENTES DE 5 O MAS AÑOS-SIN VARIEDAD	S	0,03
1700000006865495	18-014-019-00136-00154	62000	PASTOS PERMANENTES DE 5 O MAS AÑOS-SIN VARIEDAD	S	0,06
1700000006865498	18-014-019-00136-00128	62000	PASTOS PERMANENTES DE 5 O MAS AÑOS-SIN VARIEDAD	S	0,00
1700000006865499	18-014-019-00135-00001	62000	PASTOS PERMANENTES DE 5 O MAS AÑOS-SIN VARIEDAD	S	0,55
1700000006865501	18-014-019-00135-00021	62000	PASTOS PERMANENTES DE 5 O MAS AÑOS-SIN VARIEDAD	S	0,67

(1) Con incidencias que retienen pago o deniegan el expediente.

(2) Se calcula sobre superficie declarada admisible.

(3) Aplicación del artículo 16 bis del RD 147/2023.

(4) Expediente con algunos recintos de pastos permanentes ubicados en espacios protegidos donde la carga ganadera mínima será 0,1 UGM/ha.

Puede verificar la integridad de una copia de este documento mediante la lectura del código QR adjunto o mediante el acceso a la dirección <https://ws050.juntadeandalucia.es/verificarFirma> indicando el código de VERIFICACIÓN

FIRMADO POR

RAQUEL MARIA ESPIN CRESPO

29/01/2025

VERIFICACIÓN

Pk2jmMURSWMFXCU9VKGJRQ2Q7H5BP3

PÁG. 1211/2713





Recintos Determinados para el Cálculo de Garga Ganadera

REF.	REFERENCIA SIGPAC	CULTIVO	DESCRIPCIÓN CULTIVO	S/R	SUP. RESUELTA (ha)
170000006865502	18-014-019-00136-00050	62000	PASTOS PERMANENTES DE 5 O MAS AÑOS-SIN VARIEDAD	S	0,27
170000006865503	18-014-019-00141-00001	62000	PASTOS PERMANENTES DE 5 O MAS AÑOS-SIN VARIEDAD	S	0,36
170000006865504	18-014-019-00141-00004	62000	PASTOS PERMANENTES DE 5 O MAS AÑOS-SIN VARIEDAD	S	0,08
170000006865505	18-014-019-00136-00017	62000	PASTOS PERMANENTES DE 5 O MAS AÑOS-SIN VARIEDAD	S	87,09
170000006865506	18-014-104-00130-00006	62000	PASTOS PERMANENTES DE 5 O MAS AÑOS-SIN VARIEDAD	S	3,72
170000006865507	18-014-019-00136-00070	62000	PASTOS PERMANENTES DE 5 O MAS AÑOS-SIN VARIEDAD	S	1,08
170000006865514	18-014-019-00141-00006	62000	PASTOS PERMANENTES DE 5 O MAS AÑOS-SIN VARIEDAD	S	0,22
170000006865515	18-014-019-00136-00103	62000	PASTOS PERMANENTES DE 5 O MAS AÑOS-SIN VARIEDAD	S	1,61
170000006865516	18-014-019-00136-00102	62000	PASTOS PERMANENTES DE 5 O MAS AÑOS-SIN VARIEDAD	S	1,71
170000006865517	18-014-019-00136-00087	62000	PASTOS PERMANENTES DE 5 O MAS AÑOS-SIN VARIEDAD	S	26,20
170000006865518	18-014-019-00015-00013	62000	PASTOS PERMANENTES DE 5 O MAS AÑOS-SIN VARIEDAD	S	0,11
170000006865519	18-014-019-00015-00010	62000	PASTOS PERMANENTES DE 5 O MAS AÑOS-SIN VARIEDAD	S	0,07
170000006865520	18-014-020-00098-00007	62000	PASTOS PERMANENTES DE 5 O MAS AÑOS-SIN VARIEDAD	S	7,11
170000006865521	18-014-020-00098-00008	62000	PASTOS PERMANENTES DE 5 O MAS AÑOS-SIN VARIEDAD	S	29,62
170000006865522	18-014-104-00130-00002	62000	PASTOS PERMANENTES DE 5 O MAS AÑOS-SIN VARIEDAD	S	0,75
170000006865524	18-014-019-00135-00009	62000	PASTOS PERMANENTES DE 5 O MAS AÑOS-SIN VARIEDAD	S	146,94
170000006865525	18-014-019-00015-00039	62000	PASTOS PERMANENTES DE 5 O MAS AÑOS-SIN VARIEDAD	R	6,71
170000006865527	18-014-019-00136-00051	62000	PASTOS PERMANENTES DE 5 O MAS AÑOS-SIN VARIEDAD	S	0,31
170000006865528	18-014-019-00136-00037	62000	PASTOS PERMANENTES DE 5 O MAS AÑOS-SIN VARIEDAD	S	1,31
170000006865529	18-014-019-00136-00072	62000	PASTOS PERMANENTES DE 5 O MAS AÑOS-SIN VARIEDAD	S	20,60
170000006865530	18-014-103-00054-00001	62000	PASTOS PERMANENTES DE 5 O MAS AÑOS-SIN VARIEDAD	S	10,05
170000006865531	18-014-019-00015-00037	62000	PASTOS PERMANENTES DE 5 O MAS AÑOS-SIN VARIEDAD	S	2,35
170000006865532	18-014-019-00136-00071	62000	PASTOS PERMANENTES DE 5 O MAS AÑOS-SIN VARIEDAD	S	7,34
170000006865533	18-014-103-00053-00001	62000	PASTOS PERMANENTES DE 5 O MAS AÑOS-SIN VARIEDAD	S	2,05
170000006865535	18-014-019-00015-00051	62000	PASTOS PERMANENTES DE 5 O MAS AÑOS-SIN VARIEDAD	S	0,02
170000006865536	18-014-103-00053-00003	62000	PASTOS PERMANENTES DE 5 O MAS AÑOS-SIN VARIEDAD	S	0,11
170000006865541	18-014-019-00026-00001	62000	PASTOS PERMANENTES DE 5 O MAS AÑOS-SIN VARIEDAD	S	0,41
170000006865542	18-014-019-00023-00002	62000	PASTOS PERMANENTES DE 5 O MAS AÑOS-SIN VARIEDAD	S	0,54
170000006865543	18-014-103-00052-00006	62000	PASTOS PERMANENTES DE 5 O MAS AÑOS-SIN VARIEDAD	S	0,10
170000006865544	18-014-019-00104-00002	62000	PASTOS PERMANENTES DE 5 O MAS AÑOS-SIN VARIEDAD	S	1,27
170000006865545	18-014-019-00028-00001	62000	PASTOS PERMANENTES DE 5 O MAS AÑOS-SIN VARIEDAD	S	0,16

Incidencias de carga ganadera

INCIDENCIA DESCRIPCIÓN

- 225 Superficie neta de cruce en un recinto en el conjunto de solicitudes supera superficie admisible que SIGPAC establece para él.
Recinto:18-014-025-00243-00007 Cultivo:62000 PASTOS PERMANENTES DE 5 O MAS AÑOS-SIN VARIEDAD Secano Superficie admisible de pastos del recinto según SIGPAC.:2 Suma de superficies de cruce netas declaradas para este recinto por todos los solicitantes.:4 Exceso de superficie (Hectáreas):0,02
- 242 Recinto pendiente de acreditación de titularidad.
Recinto:18-014-025-00029-00002 Cultivo:62000 PASTOS PERMANENTES DE 5 O MAS AÑOS-SIN VARIEDAD Secano

(1) Con incidencias que retienen pago o deniegan el expediente.
 (2) Se calcula sobre superficie declarada admisible.
 (3) Aplicación del artículo 16 bis del RD 147/2023.
 (4) Expediente con algunos recintos de pastos permanentes ubicados en espacios protegidos donde la carga ganadera mínima será 0,1 UGM/ha.

Puede verificar la integridad de una copia de este documento mediante la lectura del código QR adjunto o mediante el acceso a la dirección <https://ws050.juntadeandalucia.es/verificarFirma> indicando el código de VERIFICACIÓN

FIRMADO POR	RAQUEL MARIA ESPIN CRESPO	29/01/2025
VERIFICACIÓN	Pk2jmMURSWMFXC9VKGJQRQ2Q7H5BP3	PÁG. 1212/2713





	Recinto:18-014-025-00029-00006	Cultivo:62000	PASTOS PERMANENTES DE 5 O MAS AÑOS-SIN VARIEDAD	Secano
	Recinto:18-014-025-00029-00013	Cultivo:62000	PASTOS PERMANENTES DE 5 O MAS AÑOS-SIN VARIEDAD	Secano
	Recinto:18-014-025-00029-00015	Cultivo:62000	PASTOS PERMANENTES DE 5 O MAS AÑOS-SIN VARIEDAD	Secano
	Recinto:18-014-025-00028-00004	Cultivo:62000	PASTOS PERMANENTES DE 5 O MAS AÑOS-SIN VARIEDAD	Secano
	Recinto:18-014-025-00028-00007	Cultivo:62000	PASTOS PERMANENTES DE 5 O MAS AÑOS-SIN VARIEDAD	Secano
	Recinto:18-014-025-00028-00009	Cultivo:62000	PASTOS PERMANENTES DE 5 O MAS AÑOS-SIN VARIEDAD	Secano
	Recinto:18-014-025-00028-00010	Cultivo:62000	PASTOS PERMANENTES DE 5 O MAS AÑOS-SIN VARIEDAD	Secano
	Recinto:18-014-025-00028-00012	Cultivo:62000	PASTOS PERMANENTES DE 5 O MAS AÑOS-SIN VARIEDAD	Secano
	Recinto:18-014-025-00243-00003	Cultivo:62000	PASTOS PERMANENTES DE 5 O MAS AÑOS-SIN VARIEDAD	Secano
	Recinto:18-014-025-00243-00004	Cultivo:62000	PASTOS PERMANENTES DE 5 O MAS AÑOS-SIN VARIEDAD	Secano
	Recinto:18-014-025-00243-00007	Cultivo:62000	PASTOS PERMANENTES DE 5 O MAS AÑOS-SIN VARIEDAD	Secano
8200	Control por Monitorización con resultado no admisible			
	Recinto:18-014-019-00136-00128	Cultivo:62000	PASTOS PERMANENTES DE 5 O MAS AÑOS-SIN VARIEDAD	
86122	Recinto superficie forrajera que realiza la actividad de producción de pastoreo y no declara el o los códigos del Registro de Explotaciones Ganaderas de Andalucía, REGA.			
	Recinto:18-014-020-00098-00022	Cultivo:20000	BARBECHO TRADICIONAL-SIN VARIEDAD	Secano
	Recinto:18-014-019-00136-00204	Cultivo:20000	BARBECHO TRADICIONAL-SIN VARIEDAD	Secano
	Recinto:18-014-019-00136-00200	Cultivo:20000	BARBECHO TRADICIONAL-SIN VARIEDAD	Secano
	Recinto:18-014-019-00136-00198	Cultivo:63000	PASTOS DE MENOS DE 5 AÑOS-SIN VARIEDAD	Secano
	Recinto:18-014-025-00029-00002	Cultivo:62000	PASTOS PERMANENTES DE 5 O MAS AÑOS-SIN VARIEDAD	Secano
	Recinto:18-014-025-00029-00006	Cultivo:62000	PASTOS PERMANENTES DE 5 O MAS AÑOS-SIN VARIEDAD	Secano
	Recinto:18-014-025-00029-00013	Cultivo:62000	PASTOS PERMANENTES DE 5 O MAS AÑOS-SIN VARIEDAD	Secano
	Recinto:18-014-025-00029-00015	Cultivo:62000	PASTOS PERMANENTES DE 5 O MAS AÑOS-SIN VARIEDAD	Secano
	Recinto:18-014-025-00028-00004	Cultivo:62000	PASTOS PERMANENTES DE 5 O MAS AÑOS-SIN VARIEDAD	Secano
	Recinto:18-014-025-00028-00007	Cultivo:62000	PASTOS PERMANENTES DE 5 O MAS AÑOS-SIN VARIEDAD	Secano
	Recinto:18-014-025-00028-00009	Cultivo:62000	PASTOS PERMANENTES DE 5 O MAS AÑOS-SIN VARIEDAD	Secano
	Recinto:18-014-025-00028-00010	Cultivo:62000	PASTOS PERMANENTES DE 5 O MAS AÑOS-SIN VARIEDAD	Secano
	Recinto:18-014-025-00028-00012	Cultivo:62000	PASTOS PERMANENTES DE 5 O MAS AÑOS-SIN VARIEDAD	Secano
	Recinto:18-014-025-00243-00003	Cultivo:62000	PASTOS PERMANENTES DE 5 O MAS AÑOS-SIN VARIEDAD	Secano
	Recinto:18-014-025-00243-00004	Cultivo:62000	PASTOS PERMANENTES DE 5 O MAS AÑOS-SIN VARIEDAD	Secano
	Recinto:18-014-025-00243-00007	Cultivo:62000	PASTOS PERMANENTES DE 5 O MAS AÑOS-SIN VARIEDAD	Secano
	Recinto:18-014-019-00015-00003	Cultivo:20000	BARBECHO TRADICIONAL-SIN VARIEDAD	Secano
	Recinto:18-014-019-00015-00026	Cultivo:20000	BARBECHO TRADICIONAL-SIN VARIEDAD	Regadío
	Recinto:18-014-019-00136-00042	Cultivo:20000	BARBECHO TRADICIONAL-SIN VARIEDAD	Regadío
	Recinto:18-014-019-00135-00019	Cultivo:63000	PASTOS DE MENOS DE 5 AÑOS-SIN VARIEDAD	Secano
	Recinto:18-014-019-00136-00124	Cultivo:20000	BARBECHO TRADICIONAL-SIN VARIEDAD	Secano
	Recinto:18-014-019-00136-00010	Cultivo:20000	BARBECHO TRADICIONAL-SIN VARIEDAD	Secano
86124	Recinto de forrajera para Cálculo de Carga Ganadera que No pertenece a Explotación.			
	Recinto:18-014-020-00098-00022	Cultivo:20000	BARBECHO TRADICIONAL-SIN VARIEDAD	Secano
	Recinto:18-014-019-00136-00204	Cultivo:20000	BARBECHO TRADICIONAL-SIN VARIEDAD	Secano
	Recinto:18-014-019-00136-00200	Cultivo:20000	BARBECHO TRADICIONAL-SIN VARIEDAD	Secano
	Recinto:18-014-019-00136-00198	Cultivo:63000	PASTOS DE MENOS DE 5 AÑOS-SIN VARIEDAD	Secano
	Recinto:18-014-025-00029-00002	Cultivo:62000	PASTOS PERMANENTES DE 5 O MAS AÑOS-SIN VARIEDAD	Secano
	Recinto:18-014-025-00029-00006	Cultivo:62000	PASTOS PERMANENTES DE 5 O MAS AÑOS-SIN VARIEDAD	Secano
	Recinto:18-014-025-00029-00013	Cultivo:62000	PASTOS PERMANENTES DE 5 O MAS AÑOS-SIN VARIEDAD	Secano
	Recinto:18-014-025-00029-00015	Cultivo:62000	PASTOS PERMANENTES DE 5 O MAS AÑOS-SIN VARIEDAD	Secano
	Recinto:18-014-025-00028-00004	Cultivo:62000	PASTOS PERMANENTES DE 5 O MAS AÑOS-SIN VARIEDAD	Secano
	Recinto:18-014-025-00028-00007	Cultivo:62000	PASTOS PERMANENTES DE 5 O MAS AÑOS-SIN VARIEDAD	Secano
	Recinto:18-014-025-00028-00009	Cultivo:62000	PASTOS PERMANENTES DE 5 O MAS AÑOS-SIN VARIEDAD	Secano
	Recinto:18-014-025-00028-00010	Cultivo:62000	PASTOS PERMANENTES DE 5 O MAS AÑOS-SIN VARIEDAD	Secano
	Recinto:18-014-025-00028-00012	Cultivo:62000	PASTOS PERMANENTES DE 5 O MAS AÑOS-SIN VARIEDAD	Secano
	Recinto:18-014-025-00243-00003	Cultivo:62000	PASTOS PERMANENTES DE 5 O MAS AÑOS-SIN VARIEDAD	Secano
	Recinto:18-014-025-00243-00004	Cultivo:62000	PASTOS PERMANENTES DE 5 O MAS AÑOS-SIN VARIEDAD	Secano
	Recinto:18-014-025-00243-00007	Cultivo:62000	PASTOS PERMANENTES DE 5 O MAS AÑOS-SIN VARIEDAD	Secano
	Recinto:18-014-019-00015-00003	Cultivo:20000	BARBECHO TRADICIONAL-SIN VARIEDAD	Secano
	Recinto:18-014-019-00015-00026	Cultivo:20000	BARBECHO TRADICIONAL-SIN VARIEDAD	Regadío
	Recinto:18-014-019-00136-00042	Cultivo:20000	BARBECHO TRADICIONAL-SIN VARIEDAD	Regadío
	Recinto:18-014-019-00135-00019	Cultivo:63000	PASTOS DE MENOS DE 5 AÑOS-SIN VARIEDAD	Secano
	Recinto:18-014-019-00136-00124	Cultivo:20000	BARBECHO TRADICIONAL-SIN VARIEDAD	Secano
	Recinto:18-014-019-00136-00010	Cultivo:20000	BARBECHO TRADICIONAL-SIN VARIEDAD	Secano

(1) Con incidencias que retienen pago o deniegan el expediente.

(2) Se calcula sobre superficie declarada admisible.

(3) Aplicación del artículo 16 bis del RD 147/2023.

(4) Expediente con algunos recintos de pastos permanentes ubicados en espacios protegidos donde la carga ganadera mínima será 0,1 UGM/ha.

Puede verificar la integridad de una copia de este documento mediante la lectura del código QR adjunto o mediante el acceso a la dirección <https://ws050.juntadeandalucia.es/verificarFirma> indicando el código de VERIFICACIÓN

FIRMADO POR	RAQUEL MARIA ESPIN CRESPO	29/01/2025	
VERIFICACIÓN	Pk2jmMURSWMFXCU9VKGJQRQ2Q7H5BP3	PÁG. 1213/2713	



86128	<p>Recinto de Forrajeras que no ha contabilizado para Carga Ganadera por no tener una explotación válida para el cálculo de la Carga Ganadera</p> <p>Recinto:18-014-020-00098-00022 Cultivo:20 BARBECHO TRADICIONAL-</p> <p>Recinto:18-014-019-00136-00204 Cultivo:20 BARBECHO TRADICIONAL-</p> <p>Recinto:18-014-019-00136-00200 Cultivo:20 BARBECHO TRADICIONAL-</p> <p>Recinto:18-014-019-00136-00198 Cultivo:63 PASTOS DE MENOS DE 5 AÑOS-</p> <p>Recinto:18-014-025-00029-00002 Cultivo:62 PASTOS PERMANENTES DE 5 O MAS AÑOS-</p> <p>Recinto:18-014-025-00029-00006 Cultivo:62 PASTOS PERMANENTES DE 5 O MAS AÑOS-</p> <p>Recinto:18-014-025-00029-00013 Cultivo:62 PASTOS PERMANENTES DE 5 O MAS AÑOS-</p> <p>Recinto:18-014-025-00029-00015 Cultivo:62 PASTOS PERMANENTES DE 5 O MAS AÑOS-</p> <p>Recinto:18-014-025-00028-00004 Cultivo:62 PASTOS PERMANENTES DE 5 O MAS AÑOS-</p> <p>Recinto:18-014-025-00028-00007 Cultivo:62 PASTOS PERMANENTES DE 5 O MAS AÑOS-</p> <p>Recinto:18-014-025-00028-00009 Cultivo:62 PASTOS PERMANENTES DE 5 O MAS AÑOS-</p> <p>Recinto:18-014-025-00028-00010 Cultivo:62 PASTOS PERMANENTES DE 5 O MAS AÑOS-</p> <p>Recinto:18-014-025-00028-00012 Cultivo:62 PASTOS PERMANENTES DE 5 O MAS AÑOS-</p> <p>Recinto:18-014-025-00243-00003 Cultivo:62 PASTOS PERMANENTES DE 5 O MAS AÑOS-</p> <p>Recinto:18-014-025-00243-00004 Cultivo:62 PASTOS PERMANENTES DE 5 O MAS AÑOS-</p> <p>Recinto:18-014-025-00243-00007 Cultivo:62 PASTOS PERMANENTES DE 5 O MAS AÑOS-</p> <p>Recinto:18-014-019-00015-00003 Cultivo:20 BARBECHO TRADICIONAL-</p> <p>Recinto:18-014-019-00015-00026 Cultivo:20 BARBECHO TRADICIONAL-</p> <p>Recinto:18-014-019-00136-00042 Cultivo:20 BARBECHO TRADICIONAL-</p> <p>Recinto:18-014-019-00135-00019 Cultivo:63 PASTOS DE MENOS DE 5 AÑOS-</p> <p>Recinto:18-014-019-00136-00124 Cultivo:20 BARBECHO TRADICIONAL-</p> <p>Recinto:18-014-019-00136-00010 Cultivo:20 BARBECHO TRADICIONAL-</p>
86132	<p>Recinto superficie forrajera que no realiza la actividad de producción de pastoreo.</p> <p>Recinto:18-014-020-00098-00005 Cultivo:20000 BARBECHO TRADICIONAL-SIN VARIEDAD Secano</p> <p>Recinto:18-014-019-00136-00203 Cultivo:20000 BARBECHO TRADICIONAL-SIN VARIEDAD Secano</p> <p>Recinto:18-014-019-00136-00011 Cultivo:20000 BARBECHO TRADICIONAL-SIN VARIEDAD Secano</p> <p>Recinto:18-014-019-00015-00040 Cultivo:20000 BARBECHO TRADICIONAL-SIN VARIEDAD Regadío</p> <p>Recinto:18-014-019-00136-00013 Cultivo:20000 BARBECHO TRADICIONAL-SIN VARIEDAD Secano</p> <p>Recinto:18-014-019-00136-00018 Cultivo:20000 BARBECHO TRADICIONAL-SIN VARIEDAD Secano</p> <p>Recinto:18-014-019-00136-00110 Cultivo:20000 BARBECHO TRADICIONAL-SIN VARIEDAD Secano</p> <p>Recinto:18-014-019-00136-00038 Cultivo:20000 BARBECHO TRADICIONAL-SIN VARIEDAD Regadío</p> <p>Recinto:18-014-019-00136-00082 Cultivo:20000 BARBECHO TRADICIONAL-SIN VARIEDAD Secano</p>

(1) Con incidencias que retienen pago o deniegan el expediente.
 (2) Se calcula sobre superficie declarada admisible.
 (3) Aplicación del artículo 16 bis del RD 147/2023.
 (4) Expediente con algunos recintos de pastos permanentes ubicados en espacios protegidos donde la carga ganadera mínima será 0,1 UGM/ha.

Puede verificar la integridad de una copia de este documento mediante la lectura del código QR adjunto o mediante el acceso a la dirección <https://ws050.juntadeandalucia.es/verificarFirma> indicando el código de VERIFICACIÓN

FIRMADO POR	RAQUEL MARIA ESPIN CRESPO	29/01/2025	
VERIFICACIÓN	Pk2jmMURSWMFXCU9VKGJQRQ2Q7H5BP3	PÁG. 1214/2713	



APELLIDOS Y NOMBRE / RAZÓN SOCIAL

MANJON DELGADO RAFAEL

NIF
****4663*

EXPEDIENTE
1173858

RESOLUCIÓN
CONCESIÓN DE LA AYUDA

DATOS DE MANTENIMIENTO UNIDADES

GRUPO DE PAGO	Sup. Dec. Admisible	Sup. Resuelta	Sobredecl.	% Sobredecl.
ZONAS DE MONTAÑA	7,37	7,37	0,00	0,00

RESUMEN DE PAGOS

	IMPORTE (Euros)			
	RESUELTO	FEADER	MAPA	CAPADR
Pago realizado	685,41	582,60	67,24	35,57

APLICACIÓN DE REDUCCIONES Y PENALIZACIONES (%)

Criterios de subvencionabilidad (1)	Presentación tardía	Omisión declaración	Condicionalidad
0,00	0,00	0,00	0,00

IMPORTE (Euros)

Calculado(2)	Reducción	Penalización	Reducción Penalización (3)	Penalización adicional	Resuelto	FEADER	MAPA	CAPADR
685,41 €	0,00 €	0,00 €	0,00 €	0,00 €	685,41 €	582,60 €	67,24 €	35,57 €
Importe Unitario:	93,00 €	Nuevo Importe Unitario:	93,00 €					

RECINTOS PROPUESTOS

REF.	REFERENCIA SIGPAC	CULTIVO	S/R	USO SIGPAC	Sup. Dec. admisible	Sup. Campo	Sup. Determ.	Sup. Resuelta
170000006509592	18-116-510-00241-0002	AVENA	R		0,65		0,65	0,65
170000006509598	18-116-511-00024-0003	BARBECHO TRADICIONAL	S		0,99		0,99	0,99
170000006509599	18-116-506-00064-0001	CEBADA	R		1,64		1,64	1,64
170000006509602	18-116-510-00014-0001	BARBECHO TRADICIONAL	R		1,76		1,76	1,76
170000006509604	18-116-511-00024-0004	BARBECHO TRADICIONAL	S		1,82		1,82	1,82
170000006509613	18-116-510-00007-0001	BARBECHO TRADICIONAL	R		0,32		0,32	0,32
170000006509614	18-116-510-00008-0001	BARBECHO TRADICIONAL	R		0,19		0,19	0,19

INCIDENCIAS

INCIDENCIA DESCRIPCIÓN

- 3795 Recinto declarado con una situación de riesgo de abandono.
Recinto:18-116-510-00007-00001 Cultivo: -
Recinto:18-116-510-00008-00001 Cultivo: -
Recinto:18-116-511-00024-00003 Cultivo: -
Recinto:18-116-511-00024-00004 Cultivo: -
- 86119 Carga ganadera NO cumple con el valor mínimo de 0,2 UGM/ha.
Recinto:18-116-511-00024-00007 Cultivo:62000 PASTOS PERMANENTES DE 5 O MAS AÑOS-SIN VARIEDAD Secano Carga Ganadera:0
- 86126 Recinto de forrajera para Cálculo de Carga Ganadera que No pertenece a Explotación con UGM válida.
Recinto:18-011-900-99000-99001 Cultivo:62000 PASTOS PERMANENTES DE 5 O MAS AÑOS-SIN VARIEDAD Secano Explotacion:ES180102300000

Datos considerados para el Cálculo de la Carga Ganadera del expediente

Superficie determinada para Cálculo Carga Ganadera: 0,00 ha
Carga Ganadera del Expediente: 0,00 ugm/ha

(1) Con incidencias que retienen pago o deniegan el expediente.

(2) Se calcula sobre superficie declarada admisible.

(3) Aplicación del artículo 16 bis del RD 147/2023.

(4) Expediente con algunos recintos de pastos permanentes ubicados en espacios protegidos donde la carga ganadera mínima será 0,1 UGM/ha.

Puede verificar la integridad de una copia de este documento mediante la lectura del código QR adjunto o mediante el acceso a la dirección <https://ws050.juntadeandalucia.es/verificarFirma> indicando el código de VERIFICACIÓN

FIRMADO POR	RAQUEL MARIA ESPIN CRESPO	29/01/2025
VERIFICACIÓN	Pk2jmMURSWMFXCU9VKGJQRQ2Q7H5BP3	PÁG. 1215/2713





Incidencias de carga ganadera

INCIDENCIA DESCRIPCIÓN

- 3795 Recinto declarado con una situación de riesgo de abandono.
 Recinto:18-011-003-00125-00001 Cultivo: -
 Recinto:18-116-511-00024-00003 Cultivo: -
 Recinto:18-116-511-00024-00004 Cultivo: -
 Recinto:18-011-004-00092-00001 Cultivo: -
 Recinto:18-011-009-00069-00001 Cultivo: -
 Recinto:18-116-510-00007-00001 Cultivo: -
 Recinto:18-116-510-00008-00001 Cultivo: -
- 86126 Recinto de forrajera para Cálculo de Carga Ganadera que No pertenece a Explotación con UGM válida.
 Recinto:18-011-900-99000-99001 Cultivo:62000 PASTOS PERMANENTES DE 5 O MAS AÑOS-SIN VARIEDAD Secano
 Explotacion:ES180102300000
- 86128 Recinto de Forrajeras que no ha contabilizado para Carga Ganadera por no tener una explotación válida para el cálculo de la Carga Ganadera
 Recinto:18-116-511-00024-00007 Cultivo:62 PASTOS PERMANENTES DE 5 O MAS AÑOS-
 Recinto:18-011-900-99000-99001 Cultivo:62 PASTOS PERMANENTES DE 5 O MAS AÑOS-
- 86132 Recinto superficie forrajera que no realiza la actividad de producción de pastoreo.
 Recinto:18-116-511-00024-00003 Cultivo:20000 BARBECHO TRADICIONAL-SIN VARIEDAD Secano
 Recinto:18-116-510-00014-00001 Cultivo:20000 BARBECHO TRADICIONAL-SIN VARIEDAD Regadío
 Recinto:18-116-511-00024-00004 Cultivo:20000 BARBECHO TRADICIONAL-SIN VARIEDAD Secano
 Recinto:18-116-510-00007-00001 Cultivo:20000 BARBECHO TRADICIONAL-SIN VARIEDAD Regadío
 Recinto:18-116-510-00008-00001 Cultivo:20000 BARBECHO TRADICIONAL-SIN VARIEDAD Regadío

(1) Con incidencias que retienen pago o deniegan el expediente.

(2) Se calcula sobre superficie declarada admisible.

(3) Aplicación del artículo 16 bis del RD 147/2023.

(4) Expediente con algunos recintos de pastos permanentes ubicados en espacios protegidos donde la carga ganadera mínima será 0,1 UGM/ha.

Puede verificar la integridad de una copia de este documento mediante la lectura del código QR adjunto o mediante el acceso a la dirección <https://ws050.juntadeandalucia.es/verificarFirma> indicando el código de VERIFICACIÓN

FIRMADO POR	RAQUEL MARIA ESPIN CRESPO	29/01/2025	
VERIFICACIÓN	Pk2jmMURSWMFXCU9VKGJQRQ2Q7H5BP3	PÁG. 1216/2713	

**APELLIDOS Y NOMBRE / RAZÓN SOCIAL**

MANZANO PEÑA JOSE ANTONIO

NIF

****6805*

EXPEDIENTE

1069483

RESOLUCIÓN

CONCESIÓN DE LA AYUDA

DATOS DE MANTENIMIENTO UNIDADES

GRUPO DE PAGO	Sup. Dec. Admisible	Sup. Resuelta	Sobredecl.	% Sobredecl.
ZONAS DE MONTAÑA	67,41	67,37	0,04	0,06

RESUMEN DE PAGOS

	IMPORTE (Euros)			
	RESUELTO	FEADER	MAPA	CAPADR
Pago realizado	2.044,79	1.738,07	200,59	106,13

APLICACIÓN DE REDUCCIONES Y PENALIZACIONES (%)

Criterios de subvencionabilidad (1)	Presentación tardía	Omisión declaración	Condicionabilidad
0,00	0,00	0,00	0,00

IMPORTE (Euros)

Calculado(2)	Reducción	Penalización	Reducción Penalización (3)	Penalización adicional	Resuelto	FEADER	MAPA	CAPADR
2.046,00 €	1,21 €	0,00 €	0,00 €	0,00 €	2.044,79 €	1.738,07 €	200,59 €	106,13 €
Importe Unitario:	93,00 €	Nuevo Importe Unitario:	30,35 €					

(1) Con incidencias que retienen pago o deniegan el expediente.

(2) Se calcula sobre superficie declarada admisible.

(3) Aplicación del artículo 16 bis del RD 147/2023.

(4) Expediente con algunos recintos de pastos permanentes ubicados en espacios protegidos donde la carga ganadera mínima será 0,1 UGM/ha.

Puede verificar la integridad de una copia de este documento mediante la lectura del código QR adjunto o mediante el acceso a la dirección <https://ws050.juntadeandalucia.es/verificarFirma> indicando el código de VERIFICACIÓN

FIRMADO POR

RAQUEL MARIA ESPIN CRESPO

29/01/2025

VERIFICACIÓN

Pk2jmMURSWMFXCU9VKGJRQ2Q7H5BP3

PÁG. 1217/2713





RECINTOS PROPUESTOS

REF.	REFERENCIA SIGPAC	CULTIVO	S/R	USO SIGPAC	Sup. Dec. admisible	Sup. Campo	Sup. Determ.	Sup. Resuelta
-1503332	18-024-018-00239-0001	OLIVAR	R		0,82		0,82	0,82
-1503331	18-024-017-00160-0003	OLIVAR	R		0,05		0,05	0,05
-1503330	18-024-017-00160-0003	OLIVAR	R		0,07		0,07	0,07
-1503329	18-024-017-00159-0003	OLIVAR	R		0,03		0,03	0,03
-1503328	18-024-017-00159-0003	OLIVAR	R		0,44		0,44	0,44
-1503327	18-024-016-00151-0001	OLIVAR	R		0,68		0,68	0,68
-965966	18-024-003-00080-0011	OLIVAR	R		0,14		0,14	0,14
4106725	18-024-018-00093-0002	ALMENDROS	R		3,20		3,20	3,20
4106811	18-024-003-00080-0008	PATATA	R		0,17		0,17	0,17
4106819	18-024-016-00151-0001	OLIVAR	R		0,95		0,95	0,95
4106824	18-024-017-00059-0001	ALMENDROS	R		1,11		1,11	1,11
1700000006924844	18-024-018-00093-0001	ALMENDROS	R		1,14		1,14	1,14
1700000006924845	18-024-017-00216-0001	BARBECHO TRADICIONAL	R		0,79		0,79	0,79
1700000006924846	18-024-002-00073-0001	OLIVAR	R		0,35		0,35	0,35
1700000006924847	18-024-003-00084-0001	OLIVAR	R		0,24		0,24	0,24
1700000006924848	18-024-005-00061-0002	OLIVAR	S		0,29		0,29	0,29
1700000006924850	18-024-018-00238-0002	OLIVAR	R		2,79		2,79	2,79
1700000006924851	18-024-017-00167-0002	OLIVAR	R		0,59		0,59	0,59
1700000006924862	18-024-005-00128-0001	OLIVAR	S		0,62		0,62	0,62
1700000006924864	18-024-003-00080-0002	OLIVAR	R		4,11		4,11	4,11
1700000006924865	18-024-005-00124-0001	BARBECHO TRADICIONAL	R		1,49		1,49	1,49
1700000006924866	18-024-005-00125-0001	BARBECHO TRADICIONAL	R		0,04		0,04	0,04
1700000006924867	18-024-018-00238-0001	OLIVAR	R		6,62		6,62	6,62
1700000006924868	18-024-018-00239-0001	OLIVAR	R		1,91		1,91	1,91
1700000006924870	18-024-018-00240-0001	OLIVAR	R		2,73		2,73	2,73
1700000006924872	18-024-017-00159-0003	OLIVAR	R		0,82		0,82	0,82
1700000006924873	18-024-017-00160-0003	OLIVAR	R		0,79		0,79	0,79
1700000006924877	18-024-017-00253-0001	OLIVAR	R		1,12		1,12	1,12
1700000006924878	18-024-003-00081-0001	OLIVAR	S		0,19		0,19	0,19
1700000006924879	18-024-003-00084-0004	BARBECHO TRADICIONAL	R		0,95		0,95	0,95
1700000006924881	18-024-002-00072-0002	ALMENDROS	S		3,08		3,08	3,08
1700000006924882	18-024-002-00100-0002	ALMENDROS	S		11,89		11,89	11,85
1700000006924885	18-024-018-00086-0001	ALMENDROS	R		0,39		0,39	0,39
1700000006924887	18-024-002-00096-0001	ALMENDROS	S		0,40		0,40	0,40
1700000006924889	18-024-005-00067-0001	ALMENDROS	S		0,35		0,35	0,35
1700000006924890	18-024-018-00069-0001	ALMENDROS	R		0,70		0,70	0,70
1700000006924891	18-024-002-00086-0001	ALMENDROS	S		0,27		0,27	0,27
1700000006924892	18-024-018-00246-0004	ALMENDROS	S		6,04		6,04	6,04
1700000006924893	18-024-018-00242-0003	ALMENDROS	R		1,01		1,01	1,01
1700000006924894	18-024-018-00242-0001	ALMENDROS	R		2,32		2,32	2,32
1700000006924895	18-024-018-00242-0002	ALMENDROS	R		0,13		0,13	0,13
1700000006924896	18-024-018-00081-0001	ALMENDROS	R		0,80		0,80	0,80
1700000006924898	18-024-017-00074-0001	ALMENDROS	R		0,75		0,75	0,75
1700000006924899	18-024-002-00098-0001	ALMENDROS	S		1,03		1,03	1,03
1700000006924900	18-024-005-00066-0001	ALMENDROS	S		0,47		0,47	0,47
1700000006924901	18-024-002-00103-0001	ALMENDROS	S		1,23		1,23	1,23
1700000006924902	18-024-018-00186-0001	ALMENDROS	S		1,31		1,31	1,31

INCIDENCIAS

INCIDENCIA DESCRIPCIÓN

3795 Recinto declarado con una situación de riesgo de abandono.
 Recinto:18-024-005-00124-00001 Cultivo: -

(1) Con incidencias que retienen pago o deniegan el expediente.
 (2) Se calcula sobre superficie declarada admisible.
 (3) Aplicación del artículo 16 bis del RD 147/2023.
 (4) Expediente con algunos recintos de pastos permanentes ubicados en espacios protegidos donde la carga ganadera mínima será 0,1 UGM/ha.

Puede verificar la integridad de una copia de este documento mediante la lectura del código QR adjunto o mediante el acceso a la dirección https://ws050.juntadeandalucia.es/verificarFirma indicando el código de VERIFICACIÓN			
FIRMADO POR	RAQUEL MARIA ESPIN CRESPO	29/01/2025	
VERIFICACIÓN	Pk2jmMURSWMFXCU9VKGJRQ2Q7H5BP3	PÁG. 1218/2713	



INCIDENCIAS

INCIDENCIA DESCRIPCIÓN

	Recinto:18-024-005-00125-00001 Cultivo: -
4272	Verifica que las líneas de declaración de las Solicitudes Únicas no tienen solapes con la capa de Retroactividad Gráfica (ambas de la misma campaña) a nivel de expediente/línea de declaración gráfica de la solicitud. Recinto:18-024-002-00100-00002 Cultivo: - Agregado de la referencia del recinto.:0 Zona de la referencia del recinto.:0 Superficie solapada.:0,04 Id. Incid.:100417450
86119	Carga ganadera NO cumple con el valor mínimo de 0,2 UGM/ha. Recinto:18-024-002-00072-00004 Cultivo:62000 PASTOS PERMANENTES DE 5 O MAS AÑOS-SIN VARIEDAD Secano Carga Ganadera:0 Recinto:18-024-002-00096-00002 Cultivo:62000 PASTOS PERMANENTES DE 5 O MAS AÑOS-SIN VARIEDAD Secano Carga Ganadera:0 Recinto:18-024-002-00096-00003 Cultivo:62000 PASTOS PERMANENTES DE 5 O MAS AÑOS-SIN VARIEDAD Secano Carga Ganadera:0 Recinto:18-024-002-00100-00001 Cultivo:62000 PASTOS PERMANENTES DE 5 O MAS AÑOS-SIN VARIEDAD Secano Carga Ganadera:0 Recinto:18-024-005-00124-00002 Cultivo:62000 PASTOS PERMANENTES DE 5 O MAS AÑOS-SIN VARIEDAD Secano Carga Ganadera:0 Recinto:18-024-005-00124-00003 Cultivo:62000 PASTOS PERMANENTES DE 5 O MAS AÑOS-SIN VARIEDAD Secano Carga Ganadera:0 Recinto:18-024-005-00124-00004 Cultivo:62000 PASTOS PERMANENTES DE 5 O MAS AÑOS-SIN VARIEDAD Secano Carga Ganadera:0 Recinto:18-024-005-00125-00002 Cultivo:62000 PASTOS PERMANENTES DE 5 O MAS AÑOS-SIN VARIEDAD Secano Carga Ganadera:0
86121	Recinto superficie forrajera que no realiza la actividad de producción de pastoreo. Recinto:18-024-002-00072-00004 Cultivo:62000 PASTOS PERMANENTES DE 5 O MAS AÑOS-SIN VARIEDAD Secano Actividad Agraria del recinto:5 Recinto:18-024-002-00096-00002 Cultivo:62000 PASTOS PERMANENTES DE 5 O MAS AÑOS-SIN VARIEDAD Secano Actividad Agraria del recinto:5 Recinto:18-024-002-00096-00003 Cultivo:62000 PASTOS PERMANENTES DE 5 O MAS AÑOS-SIN VARIEDAD Secano Actividad Agraria del recinto:5 Recinto:18-024-002-00100-00001 Cultivo:62000 PASTOS PERMANENTES DE 5 O MAS AÑOS-SIN VARIEDAD Secano Actividad Agraria del recinto:5 Recinto:18-024-005-00124-00002 Cultivo:62000 PASTOS PERMANENTES DE 5 O MAS AÑOS-SIN VARIEDAD Secano Actividad Agraria del recinto:5 Recinto:18-024-005-00124-00003 Cultivo:62000 PASTOS PERMANENTES DE 5 O MAS AÑOS-SIN VARIEDAD Secano Actividad Agraria del recinto:5 Recinto:18-024-005-00124-00004 Cultivo:62000 PASTOS PERMANENTES DE 5 O MAS AÑOS-SIN VARIEDAD Secano Actividad Agraria del recinto:5 Recinto:18-024-005-00125-00002 Cultivo:62000 PASTOS PERMANENTES DE 5 O MAS AÑOS-SIN VARIEDAD Secano Actividad Agraria del recinto:5
86122	Recinto superficie forrajera que realiza la actividad de producción de pastoreo y no declara el o los códigos del Registro de Explotaciones Ganaderas de Andalucía, REGA. Recinto:18-024-002-00072-00004 Cultivo:62000 PASTOS PERMANENTES DE 5 O MAS AÑOS-SIN VARIEDAD Secano Recinto:18-024-002-00096-00002 Cultivo:62000 PASTOS PERMANENTES DE 5 O MAS AÑOS-SIN VARIEDAD Secano Recinto:18-024-002-00096-00003 Cultivo:62000 PASTOS PERMANENTES DE 5 O MAS AÑOS-SIN VARIEDAD Secano Recinto:18-024-002-00100-00001 Cultivo:62000 PASTOS PERMANENTES DE 5 O MAS AÑOS-SIN VARIEDAD Secano Recinto:18-024-005-00124-00002 Cultivo:62000 PASTOS PERMANENTES DE 5 O MAS AÑOS-SIN VARIEDAD Secano Recinto:18-024-005-00124-00003 Cultivo:62000 PASTOS PERMANENTES DE 5 O MAS AÑOS-SIN VARIEDAD Secano Recinto:18-024-005-00124-00004 Cultivo:62000 PASTOS PERMANENTES DE 5 O MAS AÑOS-SIN VARIEDAD Secano Recinto:18-024-005-00125-00002 Cultivo:62000 PASTOS PERMANENTES DE 5 O MAS AÑOS-SIN VARIEDAD Secano
86124	Recinto de forrajera para Cálculo de Carga Ganadera que No pertenece a Explotación. Recinto:18-024-002-00072-00004 Cultivo:62000 PASTOS PERMANENTES DE 5 O MAS AÑOS-SIN VARIEDAD Secano Recinto:18-024-002-00096-00002 Cultivo:62000 PASTOS PERMANENTES DE 5 O MAS AÑOS-SIN VARIEDAD Secano Recinto:18-024-002-00096-00003 Cultivo:62000 PASTOS PERMANENTES DE 5 O MAS AÑOS-SIN VARIEDAD Secano Recinto:18-024-002-00100-00001 Cultivo:62000 PASTOS PERMANENTES DE 5 O MAS AÑOS-SIN VARIEDAD Secano Recinto:18-024-005-00124-00002 Cultivo:62000 PASTOS PERMANENTES DE 5 O MAS AÑOS-SIN VARIEDAD Secano Recinto:18-024-005-00124-00003 Cultivo:62000 PASTOS PERMANENTES DE 5 O MAS AÑOS-SIN VARIEDAD Secano Recinto:18-024-005-00124-00004 Cultivo:62000 PASTOS PERMANENTES DE 5 O MAS AÑOS-SIN VARIEDAD Secano Recinto:18-024-005-00125-00002 Cultivo:62000 PASTOS PERMANENTES DE 5 O MAS AÑOS-SIN VARIEDAD Secano

Datos considerados para el Cálculo de la Carga Ganadera del expediente

(1) Con incidencias que retienen pago o deniegan el expediente.
 (2) Se calcula sobre superficie declarada admisible.
 (3) Aplicación del artículo 16 bis del RD 147/2023.
 (4) Expediente con algunos recintos de pastos permanentes ubicados en espacios protegidos donde la carga ganadera mínima será 0,1 UGM/ha.

Puede verificar la integridad de una copia de este documento mediante la lectura del código QR adjunto o mediante el acceso a la dirección https://ws050.juntadeandalucia.es/verificarFirma indicando el código de VERIFICACIÓN			
FIRMADO POR	RAQUEL MARIA ESPIN CRESPO	29/01/2025	
VERIFICACIÓN	Pk2jmMURSWMFXCU9VKGJQRQ2Q7H5BP3	PÁG. 1219/2713	



Datos considerados para el Cálculo de la Carga Ganadera del expediente

Superficie determinada para Cálculo Carga Ganadera: 0,00 ha
Carga Ganadera del Expediente: 0,00 ugm/ha

Incidencias de carga ganadera

INCIDENCIA DESCRIPCIÓN

3795	Recinto declarado con una situación de riesgo de abandono. Recinto:18-024-005-00124-00001 Cultivo: - Recinto:18-024-005-00125-00001 Cultivo: -
86122	Recinto superficie forrajera que realiza la actividad de producción de pastoreo y no declara el o los códigos del Registro de Explotaciones Ganaderas de Andalucía, REGA. Recinto:18-024-005-00125-00002 Cultivo:62000 PASTOS PERMANENTES DE 5 O MAS AÑOS-SIN VARIEDAD Secano Recinto:18-024-005-00124-00004 Cultivo:62000 PASTOS PERMANENTES DE 5 O MAS AÑOS-SIN VARIEDAD Secano Recinto:18-024-005-00124-00003 Cultivo:62000 PASTOS PERMANENTES DE 5 O MAS AÑOS-SIN VARIEDAD Secano Recinto:18-024-005-00124-00002 Cultivo:62000 PASTOS PERMANENTES DE 5 O MAS AÑOS-SIN VARIEDAD Secano Recinto:18-024-002-00096-00003 Cultivo:62000 PASTOS PERMANENTES DE 5 O MAS AÑOS-SIN VARIEDAD Secano Recinto:18-024-002-00072-00004 Cultivo:62000 PASTOS PERMANENTES DE 5 O MAS AÑOS-SIN VARIEDAD Secano Recinto:18-024-002-00096-00002 Cultivo:62000 PASTOS PERMANENTES DE 5 O MAS AÑOS-SIN VARIEDAD Secano Recinto:18-024-002-00100-00001 Cultivo:62000 PASTOS PERMANENTES DE 5 O MAS AÑOS-SIN VARIEDAD Secano
86124	Recinto de forrajera para Cálculo de Carga Ganadera que No pertenece a Explotación. Recinto:18-024-005-00125-00002 Cultivo:62000 PASTOS PERMANENTES DE 5 O MAS AÑOS-SIN VARIEDAD Secano Recinto:18-024-005-00124-00004 Cultivo:62000 PASTOS PERMANENTES DE 5 O MAS AÑOS-SIN VARIEDAD Secano Recinto:18-024-005-00124-00003 Cultivo:62000 PASTOS PERMANENTES DE 5 O MAS AÑOS-SIN VARIEDAD Secano Recinto:18-024-005-00124-00002 Cultivo:62000 PASTOS PERMANENTES DE 5 O MAS AÑOS-SIN VARIEDAD Secano Recinto:18-024-002-00096-00003 Cultivo:62000 PASTOS PERMANENTES DE 5 O MAS AÑOS-SIN VARIEDAD Secano Recinto:18-024-002-00072-00004 Cultivo:62000 PASTOS PERMANENTES DE 5 O MAS AÑOS-SIN VARIEDAD Secano Recinto:18-024-002-00096-00002 Cultivo:62000 PASTOS PERMANENTES DE 5 O MAS AÑOS-SIN VARIEDAD Secano Recinto:18-024-002-00100-00001 Cultivo:62000 PASTOS PERMANENTES DE 5 O MAS AÑOS-SIN VARIEDAD Secano
86128	Recinto de Forrajeras que no ha contabilizado para Carga Ganadera por no tener una explotación válida para el cálculo de la Carga Ganadera Recinto:18-024-005-00125-00002 Cultivo:62 PASTOS PERMANENTES DE 5 O MAS AÑOS- Recinto:18-024-005-00124-00004 Cultivo:62 PASTOS PERMANENTES DE 5 O MAS AÑOS- Recinto:18-024-005-00124-00003 Cultivo:62 PASTOS PERMANENTES DE 5 O MAS AÑOS- Recinto:18-024-005-00124-00002 Cultivo:62 PASTOS PERMANENTES DE 5 O MAS AÑOS- Recinto:18-024-002-00096-00003 Cultivo:62 PASTOS PERMANENTES DE 5 O MAS AÑOS- Recinto:18-024-002-00072-00004 Cultivo:62 PASTOS PERMANENTES DE 5 O MAS AÑOS- Recinto:18-024-002-00096-00002 Cultivo:62 PASTOS PERMANENTES DE 5 O MAS AÑOS- Recinto:18-024-002-00100-00001 Cultivo:62 PASTOS PERMANENTES DE 5 O MAS AÑOS-
86132	Recinto superficie forrajera que no realiza la actividad de producción de pastoreo. Recinto:18-024-005-00125-00002 Cultivo:62000 PASTOS PERMANENTES DE 5 O MAS AÑOS-SIN VARIEDAD Secano Recinto:18-024-005-00124-00004 Cultivo:62000 PASTOS PERMANENTES DE 5 O MAS AÑOS-SIN VARIEDAD Secano Recinto:18-024-005-00124-00003 Cultivo:62000 PASTOS PERMANENTES DE 5 O MAS AÑOS-SIN VARIEDAD Secano Recinto:18-024-005-00124-00002 Cultivo:62000 PASTOS PERMANENTES DE 5 O MAS AÑOS-SIN VARIEDAD Secano Recinto:18-024-017-00216-00001 Cultivo:20000 BARBECHO TRADICIONAL-SIN VARIEDAD Regadio Recinto:18-024-002-00096-00003 Cultivo:62000 PASTOS PERMANENTES DE 5 O MAS AÑOS-SIN VARIEDAD Secano Recinto:18-024-002-00072-00004 Cultivo:62000 PASTOS PERMANENTES DE 5 O MAS AÑOS-SIN VARIEDAD Secano Recinto:18-024-002-00096-00002 Cultivo:62000 PASTOS PERMANENTES DE 5 O MAS AÑOS-SIN VARIEDAD Secano Recinto:18-024-002-00100-00001 Cultivo:62000 PASTOS PERMANENTES DE 5 O MAS AÑOS-SIN VARIEDAD Secano Recinto:18-024-005-00124-00001 Cultivo:20000 BARBECHO TRADICIONAL-SIN VARIEDAD Regadio Recinto:18-024-005-00125-00001 Cultivo:20000 BARBECHO TRADICIONAL-SIN VARIEDAD Regadio Recinto:18-024-003-00084-00004 Cultivo:20000 BARBECHO TRADICIONAL-SIN VARIEDAD Regadio

(1) Con incidencias que retienen pago o deniegan el expediente.
 (2) Se calcula sobre superficie declarada admisible.
 (3) Aplicación del artículo 16 bis del RD 147/2023.
 (4) Expediente con algunos recintos de pastos permanentes ubicados en espacios protegidos donde la carga ganadera mínima será 0,1 UGM/ha.

Puede verificar la integridad de una copia de este documento mediante la lectura del código QR adjunto o mediante el acceso a la dirección <https://ws050.juntadeandalucia.es/verificarFirma> indicando el código de VERIFICACIÓN

FIRMADO POR	RAQUEL MARIA ESPIN CRESPO	29/01/2025	
VERIFICACIÓN	Pk2jmMURSWMFXCU9VKGJRQ2Q7H5BP3	PÁG. 1220/2713	

**APELLIDOS Y NOMBRE / RAZÓN SOCIAL**

MANZANO RODRIGUEZ FRANCISCO

NIF

****6263*

EXPEDIENTE

1216716

RESOLUCIÓN

CONCESIÓN DE LA AYUDA

DATOS DE MANTENIMIENTO UNIDADES**GRUPO DE PAGO**

ZONAS DE MONTAÑA

**Sup. Dec.
Admisible**

53,56

**Sup.
Resuelta**

53,24

Sobredecl.

0,32

% Sobredecl.

0,60

RESUMEN DE PAGOS

	IMPORTE (Euros)			
	<u>RESUELTO</u>	<u>FEADER</u>	<u>MAPA</u>	<u>CAPADR</u>
Pago realizado	2.033,78	1.728,71	199,51	105,56

APLICACIÓN DE REDUCCIONES Y PENALIZACIONES (%)

<u>Criterios de subvencionabilidad (1)</u>	<u>Presentación tardía</u>	<u>Omisión declaración</u>	<u>Condicionabilidad</u>
0,00	0,00	0,00	0,00

IMPORTE (Euros)

<u>Calculado(2)</u>	<u>Reducción</u>	<u>Penalización</u>	<u>Reducción Penalización (3)</u>	<u>Penalización adicional</u>	<u>Resuelto</u>	<u>FEADER</u>	<u>MAPA</u>	<u>CAPADR</u>
2.046,00 €	12,22 €	0,00 €	0,00 €	0,00 €	2.033,78 €	1.728,71 €	199,51 €	105,56 €
Importe Unitario:	93,00 €	Nuevo Importe Unitario:	38,20 €					

(1) Con incidencias que retienen pago o deniegan el expediente.

(2) Se calcula sobre superficie declarada admisible.

(3) Aplicación del artículo 16 bis del RD 147/2023.

(4) Expediente con algunos recintos de pastos permanentes ubicados en espacios protegidos donde la carga ganadera mínima será 0,1 UGM/ha.

Puede verificar la integridad de una copia de este documento mediante la lectura del código QR adjunto o mediante el acceso a la dirección <https://ws050.juntadeandalucia.es/verificarFirma> indicando el código de VERIFICACIÓN

FIRMADO POR

RAQUEL MARIA ESPIN CRESPO

29/01/2025

VERIFICACIÓN

Pk2jmMURSWMFXCU9VKGJRQ2Q7H5BP3

PÁG. 1221/2713





RECINTOS PROPUESTOS

REF.	REFERENCIA SIGPAC	CULTIVO	S/R	USO SIGPAC	Sup. Dec. admisible	Sup. Campo	Sup. Determ.	Sup. Resuelta
-1333472	18-144-012-00170-0002	ALMENDROS	S		0,29		0,29	0,29
-1092084	18-144-002-00038-0002	ALMENDROS	S		2,44		2,44	2,44
-1054825	18-144-012-00301-0002	ALMENDROS	S		0,30		0,30	0,30
-1054823	18-144-012-00097-0002	ALMENDROS	S		0,12		0,12	0,12
-1054822	18-144-002-00043-0004	HIGUERA	S		0,17		0,17	0,17
-746922	18-144-001-00002-0001	ALMENDROS	S		1,07		1,07	1,07
-504022	18-144-002-00048-0006	HIGUERA	S		0,16		0,16	0,16
4198372	18-144-001-00005-0001	ALMENDROS	S		0,88		0,88	0,88
4201341	18-144-012-00104-0001	ALMENDROS	S		0,32		0,32	0,32
4201342	18-144-012-00092-0001	ALMENDROS	S		0,88		0,88	0,88
4201343	18-144-012-00102-0001	ALMENDROS	S		0,63		0,63	0,63
4201344	18-144-001-00014-0011	HIGUERA	S		0,11		0,11	0,11
4201346	18-144-013-00329-0001	ALMENDROS	S		0,55		0,55	0,55
4201347	18-144-013-00331-0002	ALMENDROS	S		0,37		0,37	0,37
4201348	18-144-013-00330-0002	ALMENDROS	S		0,78		0,78	0,78
4201349	18-144-013-00337-0001	ALMENDROS	S		0,26		0,26	0,26
4201350	18-144-013-00327-0001	ALMENDROS	S		0,27		0,27	0,27
4201351	18-144-001-00013-0003	ALMENDROS	S		0,05		0,05	0,05
4201354	18-144-001-00044-0002	ALMENDROS	S		0,37		0,37	0,37
4201355	18-144-002-00043-0002	VIÑEDO VINIFICACIÓN	S		1,11		1,11	1,11
4201356	18-144-002-00043-0003	ALMENDROS	S		0,58		0,58	0,58
4201358	18-144-024-00149-0002	ALMENDROS	S		0,78		0,78	0,78
4201359	18-144-012-00102-0003	ALMENDROS	S		0,26		0,26	0,26
4201362	18-144-002-00048-0001	ALMENDROS	S		2,58		2,58	2,58
4201366	18-144-001-00007-0001	ALMENDROS	S		0,31		0,31	0,31
4201367	18-144-001-00007-0002	ALMENDROS	S		0,53		0,53	0,53
4201368	18-144-026-00144-0005	ALMENDROS	S		0,08		0,08	0,08
4201369	18-144-026-00144-0004	ALMENDROS	S		2,20		2,20	2,20
4201370	18-144-014-00121-0001	ALMENDROS	S		0,22		0,22	0,22
4201371	18-144-026-00144-0006	ALMENDROS	S		0,03		0,03	0,03
4201372	18-144-001-00012-0001	ALMENDROS	S		1,41		1,41	1,41
4201373	18-144-001-00014-0004	ALMENDROS	S		0,61		0,61	0,61
4201378	18-144-014-00150-0001	ALMENDROS	S		0,43		0,43	0,43
4201379	18-144-014-00137-0001	ALMENDROS	S		0,10		0,10	0,10
4201380	18-144-001-00039-0006	ALMENDROS	S		0,15		0,15	0,15
4201381	18-144-001-00039-0004	ALMENDROS	S		4,73		4,73	4,73
4201382	18-144-001-00017-0001	ALMENDROS	S		0,23		0,23	0,23
4201387	18-144-001-00034-0001	ALMENDROS	S		0,18		0,18	0,18
4201388	18-144-015-00244-0001	ALMENDROS	S		0,40		0,40	0,40
4201389	18-144-001-00026-0001	ALMENDROS	S		0,21		0,21	0,21
4201390	18-144-001-00014-0010	ALMENDROS	S		0,18		0,18	0,18
4203330	18-144-014-00202-0001	HIGUERA	S		0,46		0,46	0,46
4203331	18-144-012-00101-0001	HIGUERA	S		0,16		0,16	0,16
4203333	18-144-012-00093-0001	HIGUERA	S		0,08		0,08	0,08
4203334	18-144-002-00025-0001	HIGUERA	S		0,01		0,01	0,01
4203335	18-144-026-00101-0001	HIGUERA	S		0,38		0,38	0,38
4203336	18-144-002-00026-0001	ALMENDROS	S		0,47		0,47	0,47
4203337	18-144-001-00014-0008	VIÑEDO VINIFICACIÓN	S		0,70		0,70	0,70
4203338	18-144-001-00039-0002	VIÑEDO VINIFICACIÓN	S		1,29		1,29	1,29
4203339	18-144-001-00014-0009	VIÑEDO VINIFICACIÓN	S		0,51		0,51	0,51
4203340	18-144-012-00100-0001	HIGUERA	S		0,17		0,17	0,17
4203342	18-144-001-00016-0003	VIÑEDO VINIFICACIÓN	S		0,04		0,04	0,04

(1) Con incidencias que retienen pago o deniegan el expediente.
 (2) Se calcula sobre superficie declarada admisible.
 (3) Aplicación del artículo 16 bis del RD 147/2023.
 (4) Expediente con algunos recintos de pastos permanentes ubicados en espacios protegidos donde la carga ganadera mínima será 0,1 UGM/ha.

Puede verificar la integridad de una copia de este documento mediante la lectura del código QR adjunto o mediante el acceso a la dirección https://ws050.juntadeandalucia.es/verificarFirma indicando el código de VERIFICACIÓN			
FIRMADO POR	RAQUEL MARIA ESPIN CRESPO	29/01/2025	
VERIFICACIÓN	Pk2jmMURSWMFXCU9VKGJRQ2Q7H5BP3	PÁG. 1222/2713	



RECINTOS PROPUESTOS

REF.	REFERENCIA SIGPAC	CULTIVO	S/R	USO SIGPAC	Sup. Dec. admisible	Sup. Campo	Sup. Determ.	Sup. Resuelta
4203399	18-144-002-00046-0002	HIGUERA	S		0,05		0,05	0,05
4203400	18-144-002-00046-0001	HIGUERA	S		0,25		0,25	0,25
4203402	18-144-002-00048-0003	VIÑEDO VINIFICACIÓN	S		0,64		0,64	0,64
4203593	18-144-014-00061-0001	HIGUERA	S		0,55		0,55	0,55
4203595	18-144-013-00328-0001	HIGUERA	S		0,04		0,04	0,04
4203598	18-144-001-00006-0001	HIGUERA	S		0,13		0,13	0,13
4203599	18-144-001-00013-0002	ALMENDROS	S		0,03		0,03	0,03
4621728	18-144-013-00136-0001	ALMENDROS	S		1,81		1,81	1,81
4621734	18-144-013-00266-0002	ALMENDROS	S		0,13		0,13	0,13
4621735	18-144-013-00266-0003	ALMENDROS	S		0,62		0,62	0,62
4621742	18-144-013-00138-0002	ALMENDROS	S		0,03		0,03	0,03
4621743	18-144-013-00138-0003	ALMENDROS	S		0,35		0,35	0,35
4621748	18-144-013-00074-0001	ALMENDROS	S		0,35		0,35	0,35
4621787	18-144-013-00121-0001	ALMENDROS	S		0,47		0,47	0,47
4621814	18-144-013-00087-0001	ALMENDROS	S		0,76		0,76	0,76
4621820	18-144-012-00170-0001	ALMENDROS	S		0,68		0,68	0,68
4621822	18-144-013-00125-0005	ALMENDROS	S		1,47		1,47	1,47
4621823	18-144-013-00125-0006	ALMENDROS	S		0,13		0,13	0,13
4621836	18-144-013-00091-0001	ALMENDROS	S		0,36		0,36	0,36
4621844	18-144-013-00308-0003	ALMENDROS	S		2,98		2,98	2,98
4621851	18-144-013-00286-0005	ALMENDROS	S		1,52		1,52	1,52
4621858	18-144-013-00257-0001	ALMENDROS	S		0,61		0,61	0,61
4621869	18-144-013-00287-0005	ALMENDROS	S		0,61		0,61	0,61
4621878	18-144-013-00080-0001	ALMENDROS	S		0,39		0,39	0,39
4621924	18-144-013-00267-0002	ALMENDROS	S		0,03		0,03	0,03
4621927	18-144-013-00267-0003	ALMENDROS	S		1,33		1,33	1,33
4621948	18-144-013-00311-0001	ALMENDROS	S		0,66		0,66	0,66
4621961	18-144-013-00130-0001	ALMENDROS	S		2,74		2,74	2,74
4621970	18-144-015-00009-0001	ALMENDROS	S		0,41		0,41	0,41
5283886	18-144-013-00109-0001	ALMENDROS	S		1,25		1,25	1,25
6865781	18-144-014-00140-0001	HIGUERA	S		0,06		0,06	0,00
6865802	18-144-014-00155-0001	HIGUERA	S		0,16		0,16	0,16
6865804	18-144-014-00156-0001	HIGUERA	S		0,03		0,03	0,03
6865817	18-144-014-00037-0001	HIGUERA	S		0,02		0,02	0,02
6865820	18-144-014-00039-0001	HIGUERA	S		0,05		0,05	0,05
6865827	18-144-015-00291-0001	HIGUERA	S		0,26		0,26	0,00

INCIDENCIAS

INCIDENCIA DESCRIPCIÓN

242	Recinto pendiente de acreditación de titularidad. Recinto:18-144-015-00291-00001 Cultivo:218045 HIGUERA-BLANCA Secano
3790	Recinto declarado inactivo Recinto:18-144-014-00140-00001 Cultivo: - Recinto:18-144-015-00291-00001 Cultivo: -
86119	Carga ganadera NO cumple con el valor mínimo de 0,2 UGM/ha. Recinto:18-144-001-00002-00002 Cultivo:62000 PASTOS PERMANENTES DE 5 O MAS AÑOS-SIN VARIEDAD Secano Carga Ganadera:0 Recinto:18-144-001-00002-00003 Cultivo:62000 PASTOS PERMANENTES DE 5 O MAS AÑOS-SIN VARIEDAD Secano Carga Ganadera:0 Recinto:18-144-001-00009-00001 Cultivo:62000 PASTOS PERMANENTES DE 5 O MAS AÑOS-SIN VARIEDAD Secano Carga Ganadera:0 Recinto:18-144-001-00010-00001 Cultivo:62000 PASTOS PERMANENTES DE 5 O MAS AÑOS-SIN VARIEDAD Secano Carga Ganadera:0 Recinto:18-144-001-00011-00001 Cultivo:62000 PASTOS PERMANENTES DE 5 O MAS AÑOS-SIN VARIEDAD Secano Carga Ganadera:0

(1) Con incidencias que retienen pago o deniegan el expediente.
 (2) Se calcula sobre superficie declarada admisible.
 (3) Aplicación del artículo 16 bis del RD 147/2023.
 (4) Expediente con algunos recintos de pastos permanentes ubicados en espacios protegidos donde la carga ganadera mínima será 0,1 UGM/ha.

Puede verificar la integridad de una copia de este documento mediante la lectura del código QR adjunto o mediante el acceso a la dirección <https://ws050.juntadeandalucia.es/verificarFirma> indicando el código de VERIFICACIÓN

FIRMADO POR

RAQUEL MARIA ESPIN CRESPO

29/01/2025

VERIFICACIÓN

Pk2jmMURSWMFCU9VKGJQRQ2Q7H5BP3

PÁG. 1223/2713





INCIDENCIAS

INCIDENCIA DESCRIPCIÓN

	Ganadera:0			
	Recinto:18-144-001-00012-00002	Cultivo:62000	PASTOS PERMANENTES DE 5 O MAS AÑOS-SIN VARIEDAD	Secano Carga
	Ganadera:0			
	Recinto:18-144-001-00012-00004	Cultivo:62000	PASTOS PERMANENTES DE 5 O MAS AÑOS-SIN VARIEDAD	Secano Carga
	Ganadera:0			
	Recinto:18-144-001-00012-00005	Cultivo:62000	PASTOS PERMANENTES DE 5 O MAS AÑOS-SIN VARIEDAD	Secano Carga
	Ganadera:0			
	Recinto:18-144-001-00013-00001	Cultivo:62000	PASTOS PERMANENTES DE 5 O MAS AÑOS-SIN VARIEDAD	Secano Carga
	Ganadera:0			
	Recinto:18-144-001-00014-00015	Cultivo:62000	PASTOS PERMANENTES DE 5 O MAS AÑOS-SIN VARIEDAD	Secano Carga
	Ganadera:0			
	Recinto:18-144-001-00016-00002	Cultivo:62000	PASTOS PERMANENTES DE 5 O MAS AÑOS-SIN VARIEDAD	Secano Carga
	Ganadera:0			
	Recinto:18-144-001-00017-00003	Cultivo:62000	PASTOS PERMANENTES DE 5 O MAS AÑOS-SIN VARIEDAD	Secano Carga
	Ganadera:0			
	Recinto:18-144-001-00039-00007	Cultivo:62000	PASTOS PERMANENTES DE 5 O MAS AÑOS-SIN VARIEDAD	Secano Carga
	Ganadera:0			
	Recinto:18-144-001-00039-00008	Cultivo:62000	PASTOS PERMANENTES DE 5 O MAS AÑOS-SIN VARIEDAD	Secano Carga
	Ganadera:0			
	Recinto:18-144-002-00038-00001	Cultivo:62000	PASTOS PERMANENTES DE 5 O MAS AÑOS-SIN VARIEDAD	Secano Carga
	Ganadera:0			
	Recinto:18-144-002-00039-00001	Cultivo:62000	PASTOS PERMANENTES DE 5 O MAS AÑOS-SIN VARIEDAD	Secano Carga
	Ganadera:0			
	Recinto:18-144-002-00042-00001	Cultivo:62000	PASTOS PERMANENTES DE 5 O MAS AÑOS-SIN VARIEDAD	Secano Carga
	Ganadera:0			
	Recinto:18-144-002-00043-00001	Cultivo:62000	PASTOS PERMANENTES DE 5 O MAS AÑOS-SIN VARIEDAD	Secano Carga
	Ganadera:0			
	Recinto:18-144-002-00047-00001	Cultivo:62000	PASTOS PERMANENTES DE 5 O MAS AÑOS-SIN VARIEDAD	Secano Carga
	Ganadera:0			
	Recinto:18-144-002-00048-00002	Cultivo:62000	PASTOS PERMANENTES DE 5 O MAS AÑOS-SIN VARIEDAD	Secano Carga
	Ganadera:0			
	Recinto:18-144-002-00048-00004	Cultivo:62000	PASTOS PERMANENTES DE 5 O MAS AÑOS-SIN VARIEDAD	Secano Carga
	Ganadera:0			
	Recinto:18-144-012-00097-00001	Cultivo:62000	PASTOS PERMANENTES DE 5 O MAS AÑOS-SIN VARIEDAD	Secano Carga
	Ganadera:0			
	Recinto:18-144-012-00104-00003	Cultivo:62000	PASTOS PERMANENTES DE 5 O MAS AÑOS-SIN VARIEDAD	Secano Carga
	Ganadera:0			
	Recinto:18-144-012-00301-00001	Cultivo:62000	PASTOS PERMANENTES DE 5 O MAS AÑOS-SIN VARIEDAD	Secano Carga
	Ganadera:0			
	Recinto:18-144-012-09013-00001	Cultivo:62000	PASTOS PERMANENTES DE 5 O MAS AÑOS-SIN VARIEDAD	Secano Carga
	Ganadera:0			
	Recinto:18-144-013-00229-00002	Cultivo:62000	PASTOS PERMANENTES DE 5 O MAS AÑOS-SIN VARIEDAD	Secano Carga
	Ganadera:0			
	Recinto:18-144-013-00229-00003	Cultivo:62000	PASTOS PERMANENTES DE 5 O MAS AÑOS-SIN VARIEDAD	Secano Carga
	Ganadera:0			
	Recinto:18-144-013-00328-00002	Cultivo:62000	PASTOS PERMANENTES DE 5 O MAS AÑOS-SIN VARIEDAD	Secano Carga
	Ganadera:0			
	Recinto:18-144-014-00046-00001	Cultivo:62000	PASTOS PERMANENTES DE 5 O MAS AÑOS-SIN VARIEDAD	Secano Carga
	Ganadera:0			
	Recinto:18-144-014-00048-00001	Cultivo:62000	PASTOS PERMANENTES DE 5 O MAS AÑOS-SIN VARIEDAD	Secano Carga
	Ganadera:0			
	Recinto:18-144-014-00050-00001	Cultivo:62000	PASTOS PERMANENTES DE 5 O MAS AÑOS-SIN VARIEDAD	Secano Carga
	Ganadera:0			
	Recinto:18-144-014-00056-00001	Cultivo:62000	PASTOS PERMANENTES DE 5 O MAS AÑOS-SIN VARIEDAD	Secano Carga
	Ganadera:0			
	Recinto:18-144-014-00061-00002	Cultivo:62000	PASTOS PERMANENTES DE 5 O MAS AÑOS-SIN VARIEDAD	Secano Carga
	Ganadera:0			
	Recinto:18-144-015-00278-00001	Cultivo:62000	PASTOS PERMANENTES DE 5 O MAS AÑOS-SIN VARIEDAD	Secano Carga
	Ganadera:0			
	Recinto:18-144-015-00281-00002	Cultivo:62000	PASTOS PERMANENTES DE 5 O MAS AÑOS-SIN VARIEDAD	Secano Carga
	Ganadera:0			
86122	Recinto superficie forrajera que realiza la actividad de producción de pastoreo y no declara el o los códigos del Registro de Explotaciones Ganaderas de Andalucía, REGA.			
	Recinto:18-144-001-00002-00002	Cultivo:62000	PASTOS PERMANENTES DE 5 O MAS AÑOS-SIN VARIEDAD	Secano
	Recinto:18-144-001-00002-00003	Cultivo:62000	PASTOS PERMANENTES DE 5 O MAS AÑOS-SIN VARIEDAD	Secano
	Recinto:18-144-001-00009-00001	Cultivo:62000	PASTOS PERMANENTES DE 5 O MAS AÑOS-SIN VARIEDAD	Secano

(1) Con incidencias que retienen pago o deniegan el expediente.

(2) Se calcula sobre superficie declarada admisible.

(3) Aplicación del artículo 16 bis del RD 147/2023.

(4) Expediente con algunos recintos de pastos permanentes ubicados en espacios protegidos donde la carga ganadera mínima será 0,1 UGM/ha.

Puede verificar la integridad de una copia de este documento mediante la lectura del código QR adjunto o mediante el acceso a la dirección <https://ws050.juntadeandalucia.es/verificarFirma> indicando el código de VERIFICACIÓN

FIRMADO POR	RAQUEL MARIA ESPIN CRESPO	29/01/2025	
VERIFICACIÓN	Pk2jmMURSWMFXCU9VKGJRQ2Q7H5BP3	PÁG. 1224/2713	



INCIDENCIAS

INCIDENCIA DESCRIPCIÓN

	Recinto:18-144-001-00010-00001	Cultivo:62000	PASTOS PERMANENTES DE 5 O MAS AÑOS-SIN VARIEDAD	Secano
	Recinto:18-144-001-00011-00001	Cultivo:62000	PASTOS PERMANENTES DE 5 O MAS AÑOS-SIN VARIEDAD	Secano
	Recinto:18-144-001-00012-00002	Cultivo:62000	PASTOS PERMANENTES DE 5 O MAS AÑOS-SIN VARIEDAD	Secano
	Recinto:18-144-001-00012-00004	Cultivo:62000	PASTOS PERMANENTES DE 5 O MAS AÑOS-SIN VARIEDAD	Secano
	Recinto:18-144-001-00012-00005	Cultivo:62000	PASTOS PERMANENTES DE 5 O MAS AÑOS-SIN VARIEDAD	Secano
	Recinto:18-144-001-00013-00001	Cultivo:62000	PASTOS PERMANENTES DE 5 O MAS AÑOS-SIN VARIEDAD	Secano
	Recinto:18-144-001-00014-00015	Cultivo:62000	PASTOS PERMANENTES DE 5 O MAS AÑOS-SIN VARIEDAD	Secano
	Recinto:18-144-001-00016-00002	Cultivo:62000	PASTOS PERMANENTES DE 5 O MAS AÑOS-SIN VARIEDAD	Secano
	Recinto:18-144-001-00017-00003	Cultivo:62000	PASTOS PERMANENTES DE 5 O MAS AÑOS-SIN VARIEDAD	Secano
	Recinto:18-144-001-00039-00007	Cultivo:62000	PASTOS PERMANENTES DE 5 O MAS AÑOS-SIN VARIEDAD	Secano
	Recinto:18-144-001-00039-00008	Cultivo:62000	PASTOS PERMANENTES DE 5 O MAS AÑOS-SIN VARIEDAD	Secano
	Recinto:18-144-002-00038-00001	Cultivo:62000	PASTOS PERMANENTES DE 5 O MAS AÑOS-SIN VARIEDAD	Secano
	Recinto:18-144-002-00039-00001	Cultivo:62000	PASTOS PERMANENTES DE 5 O MAS AÑOS-SIN VARIEDAD	Secano
	Recinto:18-144-002-00042-00001	Cultivo:62000	PASTOS PERMANENTES DE 5 O MAS AÑOS-SIN VARIEDAD	Secano
	Recinto:18-144-002-00043-00001	Cultivo:62000	PASTOS PERMANENTES DE 5 O MAS AÑOS-SIN VARIEDAD	Secano
	Recinto:18-144-002-00047-00001	Cultivo:62000	PASTOS PERMANENTES DE 5 O MAS AÑOS-SIN VARIEDAD	Secano
	Recinto:18-144-002-00048-00002	Cultivo:62000	PASTOS PERMANENTES DE 5 O MAS AÑOS-SIN VARIEDAD	Secano
	Recinto:18-144-002-00048-00004	Cultivo:62000	PASTOS PERMANENTES DE 5 O MAS AÑOS-SIN VARIEDAD	Secano
	Recinto:18-144-012-00097-00001	Cultivo:62000	PASTOS PERMANENTES DE 5 O MAS AÑOS-SIN VARIEDAD	Secano
	Recinto:18-144-012-00104-00003	Cultivo:62000	PASTOS PERMANENTES DE 5 O MAS AÑOS-SIN VARIEDAD	Secano
	Recinto:18-144-012-00301-00001	Cultivo:62000	PASTOS PERMANENTES DE 5 O MAS AÑOS-SIN VARIEDAD	Secano
	Recinto:18-144-012-09013-00001	Cultivo:62000	PASTOS PERMANENTES DE 5 O MAS AÑOS-SIN VARIEDAD	Secano
	Recinto:18-144-013-00229-00002	Cultivo:62000	PASTOS PERMANENTES DE 5 O MAS AÑOS-SIN VARIEDAD	Secano
	Recinto:18-144-013-00229-00003	Cultivo:62000	PASTOS PERMANENTES DE 5 O MAS AÑOS-SIN VARIEDAD	Secano
	Recinto:18-144-013-00328-00002	Cultivo:62000	PASTOS PERMANENTES DE 5 O MAS AÑOS-SIN VARIEDAD	Secano
	Recinto:18-144-014-00046-00001	Cultivo:62000	PASTOS PERMANENTES DE 5 O MAS AÑOS-SIN VARIEDAD	Secano
	Recinto:18-144-014-00048-00001	Cultivo:62000	PASTOS PERMANENTES DE 5 O MAS AÑOS-SIN VARIEDAD	Secano
	Recinto:18-144-014-00050-00001	Cultivo:62000	PASTOS PERMANENTES DE 5 O MAS AÑOS-SIN VARIEDAD	Secano
	Recinto:18-144-014-00056-00001	Cultivo:62000	PASTOS PERMANENTES DE 5 O MAS AÑOS-SIN VARIEDAD	Secano
	Recinto:18-144-014-00061-00002	Cultivo:62000	PASTOS PERMANENTES DE 5 O MAS AÑOS-SIN VARIEDAD	Secano
	Recinto:18-144-015-00278-00001	Cultivo:62000	PASTOS PERMANENTES DE 5 O MAS AÑOS-SIN VARIEDAD	Secano
	Recinto:18-144-015-00281-00002	Cultivo:62000	PASTOS PERMANENTES DE 5 O MAS AÑOS-SIN VARIEDAD	Secano
86124	Recinto de forrajera para Cálculo de Carga Ganadera que No pertenece a Explotación.			
	Recinto:18-144-001-00002-00002	Cultivo:62000	PASTOS PERMANENTES DE 5 O MAS AÑOS-SIN VARIEDAD	Secano
	Recinto:18-144-001-00002-00003	Cultivo:62000	PASTOS PERMANENTES DE 5 O MAS AÑOS-SIN VARIEDAD	Secano
	Recinto:18-144-001-00009-00001	Cultivo:62000	PASTOS PERMANENTES DE 5 O MAS AÑOS-SIN VARIEDAD	Secano
	Recinto:18-144-001-00010-00001	Cultivo:62000	PASTOS PERMANENTES DE 5 O MAS AÑOS-SIN VARIEDAD	Secano
	Recinto:18-144-001-00011-00001	Cultivo:62000	PASTOS PERMANENTES DE 5 O MAS AÑOS-SIN VARIEDAD	Secano
	Recinto:18-144-001-00012-00002	Cultivo:62000	PASTOS PERMANENTES DE 5 O MAS AÑOS-SIN VARIEDAD	Secano
	Recinto:18-144-001-00012-00004	Cultivo:62000	PASTOS PERMANENTES DE 5 O MAS AÑOS-SIN VARIEDAD	Secano
	Recinto:18-144-001-00012-00005	Cultivo:62000	PASTOS PERMANENTES DE 5 O MAS AÑOS-SIN VARIEDAD	Secano
	Recinto:18-144-001-00013-00001	Cultivo:62000	PASTOS PERMANENTES DE 5 O MAS AÑOS-SIN VARIEDAD	Secano
	Recinto:18-144-001-00014-00015	Cultivo:62000	PASTOS PERMANENTES DE 5 O MAS AÑOS-SIN VARIEDAD	Secano
	Recinto:18-144-001-00016-00002	Cultivo:62000	PASTOS PERMANENTES DE 5 O MAS AÑOS-SIN VARIEDAD	Secano
	Recinto:18-144-001-00017-00003	Cultivo:62000	PASTOS PERMANENTES DE 5 O MAS AÑOS-SIN VARIEDAD	Secano
	Recinto:18-144-001-00039-00007	Cultivo:62000	PASTOS PERMANENTES DE 5 O MAS AÑOS-SIN VARIEDAD	Secano
	Recinto:18-144-001-00039-00008	Cultivo:62000	PASTOS PERMANENTES DE 5 O MAS AÑOS-SIN VARIEDAD	Secano
	Recinto:18-144-002-00038-00001	Cultivo:62000	PASTOS PERMANENTES DE 5 O MAS AÑOS-SIN VARIEDAD	Secano
	Recinto:18-144-002-00039-00001	Cultivo:62000	PASTOS PERMANENTES DE 5 O MAS AÑOS-SIN VARIEDAD	Secano
	Recinto:18-144-002-00042-00001	Cultivo:62000	PASTOS PERMANENTES DE 5 O MAS AÑOS-SIN VARIEDAD	Secano
	Recinto:18-144-002-00043-00001	Cultivo:62000	PASTOS PERMANENTES DE 5 O MAS AÑOS-SIN VARIEDAD	Secano
	Recinto:18-144-002-00047-00001	Cultivo:62000	PASTOS PERMANENTES DE 5 O MAS AÑOS-SIN VARIEDAD	Secano
	Recinto:18-144-002-00048-00002	Cultivo:62000	PASTOS PERMANENTES DE 5 O MAS AÑOS-SIN VARIEDAD	Secano
	Recinto:18-144-002-00048-00004	Cultivo:62000	PASTOS PERMANENTES DE 5 O MAS AÑOS-SIN VARIEDAD	Secano
	Recinto:18-144-012-00097-00001	Cultivo:62000	PASTOS PERMANENTES DE 5 O MAS AÑOS-SIN VARIEDAD	Secano
	Recinto:18-144-012-00104-00003	Cultivo:62000	PASTOS PERMANENTES DE 5 O MAS AÑOS-SIN VARIEDAD	Secano
	Recinto:18-144-012-00301-00001	Cultivo:62000	PASTOS PERMANENTES DE 5 O MAS AÑOS-SIN VARIEDAD	Secano

(1) Con incidencias que retienen pago o deniegan el expediente.

(2) Se calcula sobre superficie declarada admisible.

(3) Aplicación del artículo 16 bis del RD 147/2023.

(4) Expediente con algunos recintos de pastos permanentes ubicados en espacios protegidos donde la carga ganadera mínima será 0,1 UGM/ha.

Puede verificar la integridad de una copia de este documento mediante la lectura del código QR adjunto o mediante el acceso a la dirección <https://ws050.juntadeandalucia.es/verificarFirma> indicando el código de VERIFICACIÓN

FIRMADO POR	RAQUEL MARIA ESPIN CRESPO	29/01/2025	
VERIFICACIÓN	Pk2jmMURSWMFXCU9VKGJQRQ2Q7H5BP3	PÁG. 1225/2713	



INCIDENCIAS

INCIDENCIA DESCRIPCIÓN

Recinto:18-144-012-09013-00001	Cultivo:62000	PASTOS PERMANENTES DE 5 O MAS AÑOS-SIN VARIEDAD	Secano
Recinto:18-144-013-00229-00002	Cultivo:62000	PASTOS PERMANENTES DE 5 O MAS AÑOS-SIN VARIEDAD	Secano
Recinto:18-144-013-00229-00003	Cultivo:62000	PASTOS PERMANENTES DE 5 O MAS AÑOS-SIN VARIEDAD	Secano
Recinto:18-144-013-00328-00002	Cultivo:62000	PASTOS PERMANENTES DE 5 O MAS AÑOS-SIN VARIEDAD	Secano
Recinto:18-144-014-00046-00001	Cultivo:62000	PASTOS PERMANENTES DE 5 O MAS AÑOS-SIN VARIEDAD	Secano
Recinto:18-144-014-00048-00001	Cultivo:62000	PASTOS PERMANENTES DE 5 O MAS AÑOS-SIN VARIEDAD	Secano
Recinto:18-144-014-00050-00001	Cultivo:62000	PASTOS PERMANENTES DE 5 O MAS AÑOS-SIN VARIEDAD	Secano
Recinto:18-144-014-00056-00001	Cultivo:62000	PASTOS PERMANENTES DE 5 O MAS AÑOS-SIN VARIEDAD	Secano
Recinto:18-144-014-00061-00002	Cultivo:62000	PASTOS PERMANENTES DE 5 O MAS AÑOS-SIN VARIEDAD	Secano
Recinto:18-144-015-00278-00001	Cultivo:62000	PASTOS PERMANENTES DE 5 O MAS AÑOS-SIN VARIEDAD	Secano
Recinto:18-144-015-00281-00002	Cultivo:62000	PASTOS PERMANENTES DE 5 O MAS AÑOS-SIN VARIEDAD	Secano

Datos considerados para el Cálculo de la Carga Ganadera del expediente

Superficie determinada para Cálculo Carga Ganadera: 0,00 ha

Carga Ganadera del Expediente: 0,00 ugm/ha

Incidenias de carga ganadera

INCIDENCIA DESCRIPCIÓN

86122	Recinto superficie forrajera que realiza la actividad de producción de pastoreo y no declara el o los códigos del Registro de Explotaciones Ganaderas de Andalucía, REGA.
Recinto:18-144-001-00013-00001	Cultivo:62000 PASTOS PERMANENTES DE 5 O MAS AÑOS-SIN VARIEDAD Secano
Recinto:18-144-001-00012-00002	Cultivo:62000 PASTOS PERMANENTES DE 5 O MAS AÑOS-SIN VARIEDAD Secano
Recinto:18-144-001-00011-00001	Cultivo:62000 PASTOS PERMANENTES DE 5 O MAS AÑOS-SIN VARIEDAD Secano
Recinto:18-144-014-00056-00001	Cultivo:62000 PASTOS PERMANENTES DE 5 O MAS AÑOS-SIN VARIEDAD Secano
Recinto:18-144-001-00016-00002	Cultivo:62000 PASTOS PERMANENTES DE 5 O MAS AÑOS-SIN VARIEDAD Secano
Recinto:18-144-002-00048-00004	Cultivo:62000 PASTOS PERMANENTES DE 5 O MAS AÑOS-SIN VARIEDAD Secano
Recinto:18-144-012-09013-00001	Cultivo:62000 PASTOS PERMANENTES DE 5 O MAS AÑOS-SIN VARIEDAD Secano
Recinto:18-144-012-00301-00001	Cultivo:62000 PASTOS PERMANENTES DE 5 O MAS AÑOS-SIN VARIEDAD Secano
Recinto:18-144-001-00012-00005	Cultivo:62000 PASTOS PERMANENTES DE 5 O MAS AÑOS-SIN VARIEDAD Secano
Recinto:18-144-012-00097-00001	Cultivo:62000 PASTOS PERMANENTES DE 5 O MAS AÑOS-SIN VARIEDAD Secano
Recinto:18-144-001-00012-00004	Cultivo:62000 PASTOS PERMANENTES DE 5 O MAS AÑOS-SIN VARIEDAD Secano
Recinto:18-144-001-00014-00015	Cultivo:62000 PASTOS PERMANENTES DE 5 O MAS AÑOS-SIN VARIEDAD Secano
Recinto:18-144-001-00039-00007	Cultivo:62000 PASTOS PERMANENTES DE 5 O MAS AÑOS-SIN VARIEDAD Secano
Recinto:18-144-001-00017-00003	Cultivo:62000 PASTOS PERMANENTES DE 5 O MAS AÑOS-SIN VARIEDAD Secano
Recinto:18-144-001-00039-00008	Cultivo:62000 PASTOS PERMANENTES DE 5 O MAS AÑOS-SIN VARIEDAD Secano
Recinto:18-144-002-00047-00001	Cultivo:62000 PASTOS PERMANENTES DE 5 O MAS AÑOS-SIN VARIEDAD Secano
Recinto:18-144-014-00048-00001	Cultivo:62000 PASTOS PERMANENTES DE 5 O MAS AÑOS-SIN VARIEDAD Secano
Recinto:18-144-013-00229-00002	Cultivo:62000 PASTOS PERMANENTES DE 5 O MAS AÑOS-SIN VARIEDAD Secano
Recinto:18-144-002-00048-00002	Cultivo:62000 PASTOS PERMANENTES DE 5 O MAS AÑOS-SIN VARIEDAD Secano
Recinto:18-144-002-00042-00001	Cultivo:62000 PASTOS PERMANENTES DE 5 O MAS AÑOS-SIN VARIEDAD Secano
Recinto:18-144-012-00104-00003	Cultivo:62000 PASTOS PERMANENTES DE 5 O MAS AÑOS-SIN VARIEDAD Secano
Recinto:18-144-002-00043-00001	Cultivo:62000 PASTOS PERMANENTES DE 5 O MAS AÑOS-SIN VARIEDAD Secano
Recinto:18-144-013-00328-00002	Cultivo:62000 PASTOS PERMANENTES DE 5 O MAS AÑOS-SIN VARIEDAD Secano
Recinto:18-144-013-00229-00003	Cultivo:62000 PASTOS PERMANENTES DE 5 O MAS AÑOS-SIN VARIEDAD Secano
Recinto:18-144-014-00061-00002	Cultivo:62000 PASTOS PERMANENTES DE 5 O MAS AÑOS-SIN VARIEDAD Secano
Recinto:18-144-001-00002-00002	Cultivo:62000 PASTOS PERMANENTES DE 5 O MAS AÑOS-SIN VARIEDAD Secano
Recinto:18-144-015-00278-00001	Cultivo:62000 PASTOS PERMANENTES DE 5 O MAS AÑOS-SIN VARIEDAD Secano
Recinto:18-144-002-00039-00001	Cultivo:62000 PASTOS PERMANENTES DE 5 O MAS AÑOS-SIN VARIEDAD Secano
Recinto:18-144-002-00038-00001	Cultivo:62000 PASTOS PERMANENTES DE 5 O MAS AÑOS-SIN VARIEDAD Secano
Recinto:18-144-014-00050-00001	Cultivo:62000 PASTOS PERMANENTES DE 5 O MAS AÑOS-SIN VARIEDAD Secano
Recinto:18-144-001-00009-00001	Cultivo:62000 PASTOS PERMANENTES DE 5 O MAS AÑOS-SIN VARIEDAD Secano
Recinto:18-144-001-00002-00003	Cultivo:62000 PASTOS PERMANENTES DE 5 O MAS AÑOS-SIN VARIEDAD Secano
Recinto:18-144-014-00046-00001	Cultivo:62000 PASTOS PERMANENTES DE 5 O MAS AÑOS-SIN VARIEDAD Secano
Recinto:18-144-015-00281-00002	Cultivo:62000 PASTOS PERMANENTES DE 5 O MAS AÑOS-SIN VARIEDAD Secano
Recinto:18-144-001-00010-00001	Cultivo:62000 PASTOS PERMANENTES DE 5 O MAS AÑOS-SIN VARIEDAD Secano

(1) Con incidencias que retienen pago o deniegan el expediente.
 (2) Se calcula sobre superficie declarada admisible.
 (3) Aplicación del artículo 16 bis del RD 147/2023.
 (4) Expediente con algunos recintos de pastos permanentes ubicados en espacios protegidos donde la carga ganadera mínima será 0,1 UGM/ha.

Puede verificar la integridad de una copia de este documento mediante la lectura del código QR adjunto o mediante el acceso a la dirección <https://ws050.juntadeandalucia.es/verificarFirma> indicando el código de VERIFICACIÓN

FIRMADO POR	RAQUEL MARIA ESPIN CRESPO	29/01/2025
VERIFICACIÓN	Pk2jmMURSWMFXCU9VKGJQRQ2Q7H5BP3	PÁG. 1226/2713





86124	Recinto de forrajera para Cálculo de Carga Ganadera que No pertenece a Explotación.
	Recinto:18-144-001-00013-00001 Cultivo:62000 PASTOS PERMANENTES DE 5 O MAS AÑOS-SIN VARIEDAD Secano
	Recinto:18-144-001-00012-00002 Cultivo:62000 PASTOS PERMANENTES DE 5 O MAS AÑOS-SIN VARIEDAD Secano
	Recinto:18-144-001-00011-00001 Cultivo:62000 PASTOS PERMANENTES DE 5 O MAS AÑOS-SIN VARIEDAD Secano
	Recinto:18-144-014-00056-00001 Cultivo:62000 PASTOS PERMANENTES DE 5 O MAS AÑOS-SIN VARIEDAD Secano
	Recinto:18-144-001-00016-00002 Cultivo:62000 PASTOS PERMANENTES DE 5 O MAS AÑOS-SIN VARIEDAD Secano
	Recinto:18-144-002-00048-00004 Cultivo:62000 PASTOS PERMANENTES DE 5 O MAS AÑOS-SIN VARIEDAD Secano
	Recinto:18-144-012-09013-00001 Cultivo:62000 PASTOS PERMANENTES DE 5 O MAS AÑOS-SIN VARIEDAD Secano
	Recinto:18-144-012-00301-00001 Cultivo:62000 PASTOS PERMANENTES DE 5 O MAS AÑOS-SIN VARIEDAD Secano
	Recinto:18-144-001-00012-00005 Cultivo:62000 PASTOS PERMANENTES DE 5 O MAS AÑOS-SIN VARIEDAD Secano
	Recinto:18-144-012-00097-00001 Cultivo:62000 PASTOS PERMANENTES DE 5 O MAS AÑOS-SIN VARIEDAD Secano
	Recinto:18-144-001-00012-00004 Cultivo:62000 PASTOS PERMANENTES DE 5 O MAS AÑOS-SIN VARIEDAD Secano
	Recinto:18-144-001-00014-00015 Cultivo:62000 PASTOS PERMANENTES DE 5 O MAS AÑOS-SIN VARIEDAD Secano
	Recinto:18-144-001-00039-00007 Cultivo:62000 PASTOS PERMANENTES DE 5 O MAS AÑOS-SIN VARIEDAD Secano
	Recinto:18-144-001-00017-00003 Cultivo:62000 PASTOS PERMANENTES DE 5 O MAS AÑOS-SIN VARIEDAD Secano
	Recinto:18-144-001-00039-00008 Cultivo:62000 PASTOS PERMANENTES DE 5 O MAS AÑOS-SIN VARIEDAD Secano
	Recinto:18-144-002-00047-00001 Cultivo:62000 PASTOS PERMANENTES DE 5 O MAS AÑOS-SIN VARIEDAD Secano
	Recinto:18-144-014-00048-00001 Cultivo:62000 PASTOS PERMANENTES DE 5 O MAS AÑOS-SIN VARIEDAD Secano
	Recinto:18-144-013-00229-00002 Cultivo:62000 PASTOS PERMANENTES DE 5 O MAS AÑOS-SIN VARIEDAD Secano
	Recinto:18-144-002-00048-00002 Cultivo:62000 PASTOS PERMANENTES DE 5 O MAS AÑOS-SIN VARIEDAD Secano
	Recinto:18-144-002-00042-00001 Cultivo:62000 PASTOS PERMANENTES DE 5 O MAS AÑOS-SIN VARIEDAD Secano
	Recinto:18-144-012-00104-00003 Cultivo:62000 PASTOS PERMANENTES DE 5 O MAS AÑOS-SIN VARIEDAD Secano
	Recinto:18-144-002-00043-00001 Cultivo:62000 PASTOS PERMANENTES DE 5 O MAS AÑOS-SIN VARIEDAD Secano
	Recinto:18-144-013-00328-00002 Cultivo:62000 PASTOS PERMANENTES DE 5 O MAS AÑOS-SIN VARIEDAD Secano
	Recinto:18-144-013-00229-00003 Cultivo:62000 PASTOS PERMANENTES DE 5 O MAS AÑOS-SIN VARIEDAD Secano
	Recinto:18-144-014-00061-00002 Cultivo:62000 PASTOS PERMANENTES DE 5 O MAS AÑOS-SIN VARIEDAD Secano
	Recinto:18-144-001-00002-00002 Cultivo:62000 PASTOS PERMANENTES DE 5 O MAS AÑOS-SIN VARIEDAD Secano
	Recinto:18-144-015-00278-00001 Cultivo:62000 PASTOS PERMANENTES DE 5 O MAS AÑOS-SIN VARIEDAD Secano
	Recinto:18-144-002-00039-00001 Cultivo:62000 PASTOS PERMANENTES DE 5 O MAS AÑOS-SIN VARIEDAD Secano
	Recinto:18-144-002-00038-00001 Cultivo:62000 PASTOS PERMANENTES DE 5 O MAS AÑOS-SIN VARIEDAD Secano
	Recinto:18-144-014-00050-00001 Cultivo:62000 PASTOS PERMANENTES DE 5 O MAS AÑOS-SIN VARIEDAD Secano
	Recinto:18-144-001-00009-00001 Cultivo:62000 PASTOS PERMANENTES DE 5 O MAS AÑOS-SIN VARIEDAD Secano
	Recinto:18-144-001-00002-00003 Cultivo:62000 PASTOS PERMANENTES DE 5 O MAS AÑOS-SIN VARIEDAD Secano
	Recinto:18-144-014-00046-00001 Cultivo:62000 PASTOS PERMANENTES DE 5 O MAS AÑOS-SIN VARIEDAD Secano
	Recinto:18-144-015-00281-00002 Cultivo:62000 PASTOS PERMANENTES DE 5 O MAS AÑOS-SIN VARIEDAD Secano
	Recinto:18-144-001-00010-00001 Cultivo:62000 PASTOS PERMANENTES DE 5 O MAS AÑOS-SIN VARIEDAD Secano
86128	Recinto de Forrajeras que no ha contabilizado para Carga Ganadera por no tener una explotación válida para el cálculo de la Carga Ganadera
	Recinto:18-144-001-00013-00001 Cultivo:62 PASTOS PERMANENTES DE 5 O MAS AÑOS-
	Recinto:18-144-001-00012-00002 Cultivo:62 PASTOS PERMANENTES DE 5 O MAS AÑOS-
	Recinto:18-144-001-00011-00001 Cultivo:62 PASTOS PERMANENTES DE 5 O MAS AÑOS-
	Recinto:18-144-014-00056-00001 Cultivo:62 PASTOS PERMANENTES DE 5 O MAS AÑOS-
	Recinto:18-144-001-00016-00002 Cultivo:62 PASTOS PERMANENTES DE 5 O MAS AÑOS-
	Recinto:18-144-002-00048-00004 Cultivo:62 PASTOS PERMANENTES DE 5 O MAS AÑOS-
	Recinto:18-144-012-09013-00001 Cultivo:62 PASTOS PERMANENTES DE 5 O MAS AÑOS-
	Recinto:18-144-012-00301-00001 Cultivo:62 PASTOS PERMANENTES DE 5 O MAS AÑOS-
	Recinto:18-144-001-00012-00005 Cultivo:62 PASTOS PERMANENTES DE 5 O MAS AÑOS-
	Recinto:18-144-012-00097-00001 Cultivo:62 PASTOS PERMANENTES DE 5 O MAS AÑOS-
	Recinto:18-144-001-00012-00004 Cultivo:62 PASTOS PERMANENTES DE 5 O MAS AÑOS-
	Recinto:18-144-001-00014-00015 Cultivo:62 PASTOS PERMANENTES DE 5 O MAS AÑOS-
	Recinto:18-144-001-00039-00007 Cultivo:62 PASTOS PERMANENTES DE 5 O MAS AÑOS-
	Recinto:18-144-001-00017-00003 Cultivo:62 PASTOS PERMANENTES DE 5 O MAS AÑOS-
	Recinto:18-144-001-00039-00008 Cultivo:62 PASTOS PERMANENTES DE 5 O MAS AÑOS-
	Recinto:18-144-002-00047-00001 Cultivo:62 PASTOS PERMANENTES DE 5 O MAS AÑOS-
	Recinto:18-144-014-00048-00001 Cultivo:62 PASTOS PERMANENTES DE 5 O MAS AÑOS-
	Recinto:18-144-013-00229-00002 Cultivo:62 PASTOS PERMANENTES DE 5 O MAS AÑOS-
	Recinto:18-144-002-00048-00002 Cultivo:62 PASTOS PERMANENTES DE 5 O MAS AÑOS-
	Recinto:18-144-002-00042-00001 Cultivo:62 PASTOS PERMANENTES DE 5 O MAS AÑOS-
	Recinto:18-144-012-00104-00003 Cultivo:62 PASTOS PERMANENTES DE 5 O MAS AÑOS-
	Recinto:18-144-002-00043-00001 Cultivo:62 PASTOS PERMANENTES DE 5 O MAS AÑOS-
	Recinto:18-144-013-00328-00002 Cultivo:62 PASTOS PERMANENTES DE 5 O MAS AÑOS-

(1) Con incidencias que retienen pago o deniegan el expediente.

(2) Se calcula sobre superficie declarada admisible.

(3) Aplicación del artículo 16 bis del RD 147/2023.

(4) Expediente con algunos recintos de pastos permanentes ubicados en espacios protegidos donde la carga ganadera mínima será 0,1 UGM/ha.

Puede verificar la integridad de una copia de este documento mediante la lectura del código QR adjunto o mediante el acceso a la dirección <https://ws050.juntadeandalucia.es/verificarFirma> indicando el código de VERIFICACIÓN

FIRMADO POR	RAQUEL MARIA ESPIN CRESPO	29/01/2025	
VERIFICACIÓN	Pk2jmMURSWMFXCU9VKGJQRQ2Q7H5BP3	PÁG. 1227/2713	



Recinto:18-144-013-00229-00003 Cultivo:62 PASTOS PERMANENTES DE 5 O MAS AÑOS-
Recinto:18-144-014-00061-00002 Cultivo:62 PASTOS PERMANENTES DE 5 O MAS AÑOS-
Recinto:18-144-001-00002-00002 Cultivo:62 PASTOS PERMANENTES DE 5 O MAS AÑOS-
Recinto:18-144-015-00278-00001 Cultivo:62 PASTOS PERMANENTES DE 5 O MAS AÑOS-
Recinto:18-144-002-00039-00001 Cultivo:62 PASTOS PERMANENTES DE 5 O MAS AÑOS-
Recinto:18-144-002-00038-00001 Cultivo:62 PASTOS PERMANENTES DE 5 O MAS AÑOS-
Recinto:18-144-014-00050-00001 Cultivo:62 PASTOS PERMANENTES DE 5 O MAS AÑOS-
Recinto:18-144-001-00009-00001 Cultivo:62 PASTOS PERMANENTES DE 5 O MAS AÑOS-
Recinto:18-144-001-00002-00003 Cultivo:62 PASTOS PERMANENTES DE 5 O MAS AÑOS-
Recinto:18-144-014-00046-00001 Cultivo:62 PASTOS PERMANENTES DE 5 O MAS AÑOS-
Recinto:18-144-015-00281-00002 Cultivo:62 PASTOS PERMANENTES DE 5 O MAS AÑOS-
Recinto:18-144-001-00010-00001 Cultivo:62 PASTOS PERMANENTES DE 5 O MAS AÑOS-

(1) Con incidencias que retienen pago o deniegan el expediente.

(2) Se calcula sobre superficie declarada admisible.

(3) Aplicación del artículo 16 bis del RD 147/2023.

(4) Expediente con algunos recintos de pastos permanentes ubicados en espacios protegidos donde la carga ganadera mínima será 0,1 UGM/ha.

Puede verificar la integridad de una copia de este documento mediante la lectura del código QR adjunto o mediante el acceso a la dirección <https://ws050.juntadeandalucia.es/verificarFirma> indicando el código de VERIFICACIÓN

FIRMADO POR	RAQUEL MARIA ESPIN CRESPO	29/01/2025	
VERIFICACIÓN	Pk2jmMURSWMFXCU9VKGJRQ2Q7H5BP3	PÁG. 1228/2713	



APELLIDOS Y NOMBRE / RAZÓN SOCIAL

MARQUEZ ARRABAL EMILIO

NIF

****8972*

EXPEDIENTE

1151658

RESOLUCIÓN

CONCESIÓN DE LA AYUDA

DATOS DE MANTENIMIENTO UNIDADES

GRUPO DE PAGO	Sup. Dec. Admisible	Sup. Resuelta	Sobredecl.	% Sobredecl.
ZONAS DE MONTAÑA	10,62	10,22	0,40	3,77

RESUMEN DE PAGOS

	IMPORTE (Euros)			
	RESUELTO	FEADER	MAPA	CAPADR
Pago realizado	878,86	747,03	86,22	45,61

APLICACIÓN DE REDUCCIONES Y PENALIZACIONES (%)

Criterios de subvencionabilidad (1)	Presentación tardía	Omisión declaración	Condicionalidad
0,00	0,00	0,00	0,00

IMPORTE (Euros)

Calculado(2)	Reducción	Penalización	Reducción Penalización (3)	Penalización adicional	Resuelto	FEADER	MAPA	CAPADR
987,66 €	37,20 €	71,60 €	0,00 €	0,00 €	878,86 €	747,03 €	86,22 €	45,61 €
Importe Unitario:	93,00 €	Nuevo Importe Unitario:	93,00 €					

RECINTOS PROPUESTOS

REF.	REFERENCIA SIGPAC	CULTIVO	S/R	USO SIGPAC	Sup. Dec. admisible	Sup. Campo	Sup. Determ.	Sup. Resuelta
-1523248	18-014-023-00087-0019	ESPÁRRAGOS	S		0,60		0,60	0,60
-547483	18-014-023-00006-0003	MEZCLA VEZA - AVENA	S		0,10		0,10	0,10
-109140	18-014-023-00087-0014	ALUBIAS	R		0,56		0,56	0,42
-109026	18-014-023-00003-0001	MEZCLA VEZA - AVENA	R		2,24		2,24	2,24
5329487	18-014-023-00087-0015	PIMIENTO	S		0,74		0,74	0,74
5329513	18-014-023-00087-0003	CALABACÍN	R		0,74		0,74	0,74
6915938	18-014-023-00047-0010	ALCACHOFA	R		1,31		1,31	1,31
6915980	18-014-023-00003-0007	MEZCLA VEZA - AVENA	R		0,22		0,22	0,00
6915999	18-014-023-00102-0010	ALCACHOFA	R		0,01		0,01	0,01
6916052	18-014-023-00087-0012	ALUBIAS	R		0,67		0,67	0,63
1700000007138947	18-014-023-00003-0006	MEZCLA VEZA - AVENA	R		0,77		0,77	0,77
1700000007138950	18-014-024-00004-0001	MEZCLA VEZA - AVENA	S		1,48		1,48	1,48
1700000007138951	18-014-023-00087-0003	ALUBIAS	R		0,81		0,81	0,81
1700000007138952	18-014-023-00087-0015	COLIFLOR	S		0,37		0,37	0,37

(1) Con incidencias que retienen pago o deniegan el expediente.

(2) Se calcula sobre superficie declarada admisible.

(3) Aplicación del artículo 16 bis del RD 147/2023.

(4) Expediente con algunos recintos de pastos permanentes ubicados en espacios protegidos donde la carga ganadera mínima será 0,1 UGM/ha.

Puede verificar la integridad de una copia de este documento mediante la lectura del código QR adjunto o mediante el acceso a la dirección <https://ws050.juntadeandalucia.es/verificarFirma> indicando el código de VERIFICACIÓN

FIRMADO POR

RAQUEL MARIA ESPIN CRESPO

29/01/2025

VERIFICACIÓN

Pk2jmMURSWMFXCU9VKGJQRQ2Q7H5BP3

PÁG. 1229/2713





INCIDENCIAS

INCIDENCIA DESCRIPCIÓN

- 452 Actividad agraria declarada en un recinto no compatible con el uso PA, PR o PS asignado en SIGPAC para ese recinto.
 Recinto:18-014-023-00006-00001 Cultivo:62000 PASTOS PERMANENTES DE 5 O MAS AÑOS-SIN VARIEDAD Secano USO ASIGNADO EN SIGPAC:PA
 Recinto:18-014-023-00087-00002 Cultivo:62000 PASTOS PERMANENTES DE 5 O MAS AÑOS-SIN VARIEDAD Secano USO ASIGNADO EN SIGPAC:PR
- 3790 Recinto declarado inactivo
 Recinto:18-014-023-00003-00007 Cultivo: -
- 4272 Verifica que las líneas de declaración de las Solicitudes Únicas no tienen solapes con la capa de Retroactividad Gráfica (ambas de la misma campaña) a nivel de expediente/línea de declaración gráfica de la solicitud.
 Recinto:18-014-023-00087-00012 Cultivo: - Agregado de la referencia del recinto.:0 Zona de la referencia del recinto.:0 Superficie solapada.:0,04 Id. Incid.:100417845
 Recinto:18-014-023-00087-00014 Cultivo: - Agregado de la referencia del recinto.:0 Zona de la referencia del recinto.:0 Superficie solapada.:0,14 Id. Incid.:100417844
- 86119 Carga ganadera NO cumple con el valor mínimo de 0,2 UGM/ha.
 Recinto:18-014-023-00006-00001 Cultivo:62000 PASTOS PERMANENTES DE 5 O MAS AÑOS-SIN VARIEDAD Secano Carga Ganadera:0
- 86120 Para explotaciones de pastos permanentes ubicadas en espacios protegidos la carga ganadera mínima será 0,1 UGM/ha.
 Recinto:18-014-023-00087-00002 Cultivo:62000 PASTOS PERMANENTES DE 5 O MAS AÑOS-SIN VARIEDAD Secano Carga Ganadera:0
- 86121 Recinto superficie forrajera que no realiza la actividad de producción de pastoreo.
 Recinto:18-014-023-00006-00001 Cultivo:62000 PASTOS PERMANENTES DE 5 O MAS AÑOS-SIN VARIEDAD Secano Actividad Agraria del recinto:2
 Recinto:18-014-023-00087-00002 Cultivo:62000 PASTOS PERMANENTES DE 5 O MAS AÑOS-SIN VARIEDAD Secano Actividad Agraria del recinto:2
- 86122 Recinto superficie forrajera que realiza la actividad de producción de pastoreo y no declara el o los códigos del Registro de Explotaciones Ganaderas de Andalucía, REGA.
 Recinto:18-014-023-00006-00001 Cultivo:62000 PASTOS PERMANENTES DE 5 O MAS AÑOS-SIN VARIEDAD Secano
 Recinto:18-014-023-00087-00002 Cultivo:62000 PASTOS PERMANENTES DE 5 O MAS AÑOS-SIN VARIEDAD Secano
- 86124 Recinto de forrajera para Cálculo de Carga Ganadera que No pertenece a Explotación.
 Recinto:18-014-023-00006-00001 Cultivo:62000 PASTOS PERMANENTES DE 5 O MAS AÑOS-SIN VARIEDAD Secano
 Recinto:18-014-023-00087-00002 Cultivo:62000 PASTOS PERMANENTES DE 5 O MAS AÑOS-SIN VARIEDAD Secano

Datos considerados para el Cálculo de la Carga Ganadera del expediente

Superficie determinada para Cálculo Carga Ganadera: 0,00 ha
Carga Ganadera del Expediente: 0,00 ugm/ha

Incidenias de carga ganadera

INCIDENCIA DESCRIPCIÓN

- 452 Actividad agraria declarada en un recinto no compatible con el uso PA, PR o PS asignado en SIGPAC para ese recinto.
 Recinto:18-014-023-00006-00001 Cultivo:62000 PASTOS PERMANENTES DE 5 O MAS AÑOS-SIN VARIEDAD Secano USO ASIGNADO EN SIGPAC:PA
 Recinto:18-014-023-00087-00002 Cultivo:62000 PASTOS PERMANENTES DE 5 O MAS AÑOS-SIN VARIEDAD Secano USO ASIGNADO EN SIGPAC:PR
- 86122 Recinto superficie forrajera que realiza la actividad de producción de pastoreo y no declara el o los códigos del Registro de Explotaciones Ganaderas de Andalucía, REGA.
 Recinto:18-014-023-00006-00001 Cultivo:62000 PASTOS PERMANENTES DE 5 O MAS AÑOS-SIN VARIEDAD Secano
 Recinto:18-014-023-00087-00002 Cultivo:62000 PASTOS PERMANENTES DE 5 O MAS AÑOS-SIN VARIEDAD Secano
- 86124 Recinto de forrajera para Cálculo de Carga Ganadera que No pertenece a Explotación.
 Recinto:18-014-023-00006-00001 Cultivo:62000 PASTOS PERMANENTES DE 5 O MAS AÑOS-SIN VARIEDAD Secano
 Recinto:18-014-023-00087-00002 Cultivo:62000 PASTOS PERMANENTES DE 5 O MAS AÑOS-SIN VARIEDAD Secano
- 86128 Recinto de Forrajeras que no ha contabilizado para Carga Ganadera por no tener una explotación válida para el cálculo de la Carga Ganadera
 Recinto:18-014-023-00006-00001 Cultivo:62 PASTOS PERMANENTES DE 5 O MAS AÑOS-
 Recinto:18-014-023-00087-00002 Cultivo:62 PASTOS PERMANENTES DE 5 O MAS AÑOS-
- 86132 Recinto superficie forrajera que no realiza la actividad de producción de pastoreo.
 Recinto:18-014-023-00006-00001 Cultivo:62000 PASTOS PERMANENTES DE 5 O MAS AÑOS-SIN VARIEDAD Secano
 Recinto:18-014-023-00087-00002 Cultivo:62000 PASTOS PERMANENTES DE 5 O MAS AÑOS-SIN VARIEDAD Secano

(1) Con incidencias que retienen pago o deniegan el expediente.

(2) Se calcula sobre superficie declarada admisible.

(3) Aplicación del artículo 16 bis del RD 147/2023.

(4) Expediente con algunos recintos de pastos permanentes ubicados en espacios protegidos donde la carga ganadera mínima será 0,1 UGM/ha.

Puede verificar la integridad de una copia de este documento mediante la lectura del código QR adjunto o mediante el acceso a la dirección <https://ws050.juntadeandalucia.es/verificarFirma> indicando el código de VERIFICACIÓN

FIRMADO POR	RAQUEL MARIA ESPIN CRESPO	29/01/2025
VERIFICACIÓN	Pk2jmMURSWMFXCU9VKGJQRQ2Q7H5BP3	PÁG. 1230/2713





APELLIDOS Y NOMBRE / RAZÓN SOCIAL

MARQUEZ FLORES EMILIO

NIF

****0573*

EXPEDIENTE

1201581

RESOLUCIÓN

CONCESIÓN DE LA AYUDA

DATOS DE MANTENIMIENTO UNIDADES

GRUPO DE PAGO

ZONAS DE MONTAÑA

**Sup. Dec.
Admisible**

8,65

**Sup.
Resuelta**

8,65

Sobredecl.

0,00

% Sobredecl.

0,00

RESUMEN DE PAGOS

	IMPORTE (Euros)			
	RESUELTO	FEADER	MAPA	CAPADR
Pago realizado	804,45	683,78	78,92	41,75

APLICACIÓN DE REDUCCIONES Y PENALIZACIONES (%)

Criterios de subvencionabilidad (1)	Presentación tardía	Omisión declaración	Condicionalidad
0,00	0,00	0,00	0,00

IMPORTE (Euros)

Calculado(2)	Reducción	Penalización	Reducción Penalización (3)	Penalización adicional	Resuelto	FEADER	MAPA	CAPADR
804,45 €	0,00 €	0,00 €	0,00 €	0,00 €	804,45 €	683,78 €	78,92 €	41,75 €
Importe Unitario:	93,00 €	Nuevo Importe Unitario:	93,00 €					

RECINTOS PROPUESTOS

REF.	REFERENCIA SIGPAC	CULTIVO	S/R	USO SIGPAC	Sup. Dec. admisible	Sup. Campo	Sup. Determ.	Sup. Resuelta
-1296968	18-014-010-00295-0001	CALABACÍN	S		1,09		1,09	1,09
-1296768	18-014-010-00295-0001	TRIGO BLANDO	S		0,84		0,84	0,84
-991818	18-014-010-00296-0001	TRIGO BLANDO	S		0,10		0,10	0,10
-777665	18-014-019-00084-0006	BARBECHO TRADICIONAL	S		0,16		0,16	0,16
4189104	18-014-019-00118-0001	OLIVAR	S		0,90		0,90	0,90
4189111	18-014-019-00084-0001	OLIVAR	S		2,33		2,33	2,33
4189112	18-014-019-00084-0002	OLIVAR	S		0,23		0,23	0,23
5238779	18-014-017-00254-0002	ALMENDROS	S		1,26		1,26	1,26
5246625	18-014-017-00279-0003	BARBECHO TRADICIONAL	S		0,34		0,34	0,34
170000006089134	18-014-018-00135-0001	OLIVAR	S		0,91		0,91	0,91
170000006089140	18-014-010-00303-0001	TRIGO BLANDO	R		0,42		0,42	0,42
170000006089141	18-014-010-00303-0003	OTROS FRUTALES	R		0,07		0,07	0,07

(1) Con incidencias que retienen pago o deniegan el expediente.

(2) Se calcula sobre superficie declarada admisible.

(3) Aplicación del artículo 16 bis del RD 147/2023.

(4) Expediente con algunos recintos de pastos permanentes ubicados en espacios protegidos donde la carga ganadera mínima será 0,1 UGM/ha.

Puede verificar la integridad de una copia de este documento mediante la lectura del código QR adjunto o mediante el acceso a la dirección <https://ws050.juntadeandalucia.es/verificarFirma> indicando el código de VERIFICACIÓN

FIRMADO POR

RAQUEL MARIA ESPIN CRESPO

29/01/2025

VERIFICACIÓN

Pk2jmMURSWMFXCU9VKGJRQ2Q7H5BP3

PÁG. 1231/2713





INCIDENCIAS

INCIDENCIA DESCRIPCIÓN

- 3795 Recinto declarado con una situación de riesgo de abandono.
Recinto:18-014-017-00279-00003 Cultivo: -
- 86119 Carga ganadera NO cumple con el valor mínimo de 0,2 UGM/ha.
Recinto:18-014-017-00248-00001 Cultivo:62000 PASTOS PERMANENTES DE 5 O MAS AÑOS-SIN VARIEDAD Secano Carga Ganadera:0
Recinto:18-014-017-00279-00002 Cultivo:62000 PASTOS PERMANENTES DE 5 O MAS AÑOS-SIN VARIEDAD Secano Carga Ganadera:0
Recinto:18-014-017-00280-00001 Cultivo:62000 PASTOS PERMANENTES DE 5 O MAS AÑOS-SIN VARIEDAD Secano Carga Ganadera:0
Recinto:18-014-017-00325-00001 Cultivo:62000 PASTOS PERMANENTES DE 5 O MAS AÑOS-SIN VARIEDAD Secano Carga Ganadera:0
Recinto:18-014-017-00326-00001 Cultivo:62000 PASTOS PERMANENTES DE 5 O MAS AÑOS-SIN VARIEDAD Secano Carga Ganadera:0
Recinto:18-014-019-00133-00002 Cultivo:62000 PASTOS PERMANENTES DE 5 O MAS AÑOS-SIN VARIEDAD Secano Carga Ganadera:0
Recinto:18-014-019-00133-00003 Cultivo:62000 PASTOS PERMANENTES DE 5 O MAS AÑOS-SIN VARIEDAD Secano Carga Ganadera:0
- 86121 Recinto superficie forrajera que no realiza la actividad de producción de pastoreo.
Recinto:18-014-017-00248-00001 Cultivo:62000 PASTOS PERMANENTES DE 5 O MAS AÑOS-SIN VARIEDAD Secano Actividad Agraria del recinto:5
Recinto:18-014-017-00279-00002 Cultivo:62000 PASTOS PERMANENTES DE 5 O MAS AÑOS-SIN VARIEDAD Secano Actividad Agraria del recinto:5
Recinto:18-014-017-00280-00001 Cultivo:62000 PASTOS PERMANENTES DE 5 O MAS AÑOS-SIN VARIEDAD Secano Actividad Agraria del recinto:5
Recinto:18-014-017-00325-00001 Cultivo:62000 PASTOS PERMANENTES DE 5 O MAS AÑOS-SIN VARIEDAD Secano Actividad Agraria del recinto:5
Recinto:18-014-017-00326-00001 Cultivo:62000 PASTOS PERMANENTES DE 5 O MAS AÑOS-SIN VARIEDAD Secano Actividad Agraria del recinto:5
Recinto:18-014-019-00133-00002 Cultivo:62000 PASTOS PERMANENTES DE 5 O MAS AÑOS-SIN VARIEDAD Secano Actividad Agraria del recinto:5
Recinto:18-014-019-00133-00003 Cultivo:62000 PASTOS PERMANENTES DE 5 O MAS AÑOS-SIN VARIEDAD Secano Actividad Agraria del recinto:5
- 86122 Recinto superficie forrajera que realiza la actividad de producción de pastoreo y no declara el o los códigos del Registro de Explotaciones Ganaderas de Andalucía, REGA.
Recinto:18-014-017-00248-00001 Cultivo:62000 PASTOS PERMANENTES DE 5 O MAS AÑOS-SIN VARIEDAD Secano
Recinto:18-014-017-00279-00002 Cultivo:62000 PASTOS PERMANENTES DE 5 O MAS AÑOS-SIN VARIEDAD Secano
Recinto:18-014-017-00280-00001 Cultivo:62000 PASTOS PERMANENTES DE 5 O MAS AÑOS-SIN VARIEDAD Secano
Recinto:18-014-017-00325-00001 Cultivo:62000 PASTOS PERMANENTES DE 5 O MAS AÑOS-SIN VARIEDAD Secano
Recinto:18-014-017-00326-00001 Cultivo:62000 PASTOS PERMANENTES DE 5 O MAS AÑOS-SIN VARIEDAD Secano
Recinto:18-014-019-00133-00002 Cultivo:62000 PASTOS PERMANENTES DE 5 O MAS AÑOS-SIN VARIEDAD Secano
Recinto:18-014-019-00133-00003 Cultivo:62000 PASTOS PERMANENTES DE 5 O MAS AÑOS-SIN VARIEDAD Secano
- 86124 Recinto de forrajera para Cálculo de Carga Ganadera que No pertenece a Explotación.
Recinto:18-014-017-00248-00001 Cultivo:62000 PASTOS PERMANENTES DE 5 O MAS AÑOS-SIN VARIEDAD Secano
Recinto:18-014-017-00279-00002 Cultivo:62000 PASTOS PERMANENTES DE 5 O MAS AÑOS-SIN VARIEDAD Secano
Recinto:18-014-017-00280-00001 Cultivo:62000 PASTOS PERMANENTES DE 5 O MAS AÑOS-SIN VARIEDAD Secano
Recinto:18-014-017-00325-00001 Cultivo:62000 PASTOS PERMANENTES DE 5 O MAS AÑOS-SIN VARIEDAD Secano
Recinto:18-014-017-00326-00001 Cultivo:62000 PASTOS PERMANENTES DE 5 O MAS AÑOS-SIN VARIEDAD Secano
Recinto:18-014-019-00133-00002 Cultivo:62000 PASTOS PERMANENTES DE 5 O MAS AÑOS-SIN VARIEDAD Secano
Recinto:18-014-019-00133-00003 Cultivo:62000 PASTOS PERMANENTES DE 5 O MAS AÑOS-SIN VARIEDAD Secano

Datos considerados para el Cálculo de la Carga Ganadera del expediente

Superficie determinada para Cálculo Carga Ganadera: 0,00 ha

Carga Ganadera del Expediente: 0,00 ugm/ha

Incidenias de carga ganadera

INCIDENCIA DESCRIPCIÓN

- 3795 Recinto declarado con una situación de riesgo de abandono.
Recinto:18-014-017-00279-00003 Cultivo: -

(1) Con incidencias que retienen pago o deniegan el expediente.

(2) Se calcula sobre superficie declarada admisible.

(3) Aplicación del artículo 16 bis del RD 147/2023.

(4) Expediente con algunos recintos de pastos permanentes ubicados en espacios protegidos donde la carga ganadera mínima será 0,1 UGM/ha.

Puede verificar la integridad de una copia de este documento mediante la lectura del código QR adjunto o mediante el acceso a la dirección <https://ws050.juntadeandalucia.es/verificarFirma> indicando el código de VERIFICACIÓN

FIRMADO POR	RAQUEL MARIA ESPIN CRESPO	29/01/2025	
VERIFICACIÓN	Pk2jmMURSWMFXCU9VKGJRQ2Q7H5BP3	PÁG. 1232/2713	



- 86122 Recinto superficie forrajera que realiza la actividad de producción de pastoreo y no declara el o los códigos del Registro de Explotaciones Ganaderas de Andalucía, REGA.
 Recinto:18-014-017-00326-00001 Cultivo:62000 PASTOS PERMANENTES DE 5 O MAS AÑOS-SIN VARIEDAD Secano
 Recinto:18-014-017-00325-00001 Cultivo:62000 PASTOS PERMANENTES DE 5 O MAS AÑOS-SIN VARIEDAD Secano
 Recinto:18-014-017-00280-00001 Cultivo:62000 PASTOS PERMANENTES DE 5 O MAS AÑOS-SIN VARIEDAD Secano
 Recinto:18-014-019-00133-00003 Cultivo:62000 PASTOS PERMANENTES DE 5 O MAS AÑOS-SIN VARIEDAD Secano
 Recinto:18-014-019-00133-00002 Cultivo:62000 PASTOS PERMANENTES DE 5 O MAS AÑOS-SIN VARIEDAD Secano
 Recinto:18-014-017-00279-00002 Cultivo:62000 PASTOS PERMANENTES DE 5 O MAS AÑOS-SIN VARIEDAD Secano
 Recinto:18-014-017-00248-00001 Cultivo:62000 PASTOS PERMANENTES DE 5 O MAS AÑOS-SIN VARIEDAD Secano
- 86124 Recinto de forrajera para Cálculo de Carga Ganadera que No pertenece a Explotación.
 Recinto:18-014-017-00326-00001 Cultivo:62000 PASTOS PERMANENTES DE 5 O MAS AÑOS-SIN VARIEDAD Secano
 Recinto:18-014-017-00325-00001 Cultivo:62000 PASTOS PERMANENTES DE 5 O MAS AÑOS-SIN VARIEDAD Secano
 Recinto:18-014-017-00280-00001 Cultivo:62000 PASTOS PERMANENTES DE 5 O MAS AÑOS-SIN VARIEDAD Secano
 Recinto:18-014-019-00133-00003 Cultivo:62000 PASTOS PERMANENTES DE 5 O MAS AÑOS-SIN VARIEDAD Secano
 Recinto:18-014-019-00133-00002 Cultivo:62000 PASTOS PERMANENTES DE 5 O MAS AÑOS-SIN VARIEDAD Secano
 Recinto:18-014-017-00279-00002 Cultivo:62000 PASTOS PERMANENTES DE 5 O MAS AÑOS-SIN VARIEDAD Secano
 Recinto:18-014-017-00248-00001 Cultivo:62000 PASTOS PERMANENTES DE 5 O MAS AÑOS-SIN VARIEDAD Secano
- 86128 Recinto de Forrajeras que no ha contabilizado para Carga Ganadera por no tener una explotación válida para el cálculo de la Carga Ganadera
 Recinto:18-014-017-00326-00001 Cultivo:62 PASTOS PERMANENTES DE 5 O MAS AÑOS-
 Recinto:18-014-017-00325-00001 Cultivo:62 PASTOS PERMANENTES DE 5 O MAS AÑOS-
 Recinto:18-014-017-00280-00001 Cultivo:62 PASTOS PERMANENTES DE 5 O MAS AÑOS-
 Recinto:18-014-019-00133-00003 Cultivo:62 PASTOS PERMANENTES DE 5 O MAS AÑOS-
 Recinto:18-014-019-00133-00002 Cultivo:62 PASTOS PERMANENTES DE 5 O MAS AÑOS-
 Recinto:18-014-017-00279-00002 Cultivo:62 PASTOS PERMANENTES DE 5 O MAS AÑOS-
 Recinto:18-014-017-00248-00001 Cultivo:62 PASTOS PERMANENTES DE 5 O MAS AÑOS-
- 86132 Recinto superficie forrajera que no realiza la actividad de producción de pastoreo.
 Recinto:18-014-017-00326-00001 Cultivo:62000 PASTOS PERMANENTES DE 5 O MAS AÑOS-SIN VARIEDAD Secano
 Recinto:18-014-017-00325-00001 Cultivo:62000 PASTOS PERMANENTES DE 5 O MAS AÑOS-SIN VARIEDAD Secano
 Recinto:18-014-019-00084-00006 Cultivo:20000 BARBECHO TRADICIONAL-SIN VARIEDAD Secano
 Recinto:18-014-017-00280-00001 Cultivo:62000 PASTOS PERMANENTES DE 5 O MAS AÑOS-SIN VARIEDAD Secano
 Recinto:18-014-019-00133-00003 Cultivo:62000 PASTOS PERMANENTES DE 5 O MAS AÑOS-SIN VARIEDAD Secano
 Recinto:18-014-019-00133-00002 Cultivo:62000 PASTOS PERMANENTES DE 5 O MAS AÑOS-SIN VARIEDAD Secano
 Recinto:18-014-017-00279-00002 Cultivo:62000 PASTOS PERMANENTES DE 5 O MAS AÑOS-SIN VARIEDAD Secano
 Recinto:18-014-017-00248-00001 Cultivo:62000 PASTOS PERMANENTES DE 5 O MAS AÑOS-SIN VARIEDAD Secano
 Recinto:18-014-017-00279-00003 Cultivo:20000 BARBECHO TRADICIONAL-SIN VARIEDAD Secano

(1) Con incidencias que retienen pago o deniegan el expediente.
 (2) Se calcula sobre superficie declarada admisible.
 (3) Aplicación del artículo 16 bis del RD 147/2023.
 (4) Expediente con algunos recintos de pastos permanentes ubicados en espacios protegidos donde la carga ganadera mínima será 0,1 UGM/ha.

Puede verificar la integridad de una copia de este documento mediante la lectura del código QR adjunto o mediante el acceso a la dirección <https://ws050.juntadeandalucia.es/verificarFirma> indicando el código de VERIFICACIÓN

FIRMADO POR	RAQUEL MARIA ESPIN CRESPO	29/01/2025	
VERIFICACIÓN	Pk2jmMURSWMFXCU9VKGJRQ2Q7H5BP3	PÁG. 1233/2713	



APELLIDOS Y NOMBRE / RAZÓN SOCIAL

MARQUEZ MUÑOZ FRANCISCO

NIF

****0173*

EXPEDIENTE

1254821

RESOLUCIÓN

CONCESIÓN DE LA AYUDA

DATOS DE MANTENIMIENTO UNIDADES

GRUPO DE PAGO	Sup. Dec. Admisible	Sup. Resuelta	Sobredecl.	% Sobredecl.
ZONAS DE MONTAÑA	17,21	17,21	0,00	0,00

RESUMEN DE PAGOS

Pago realizado	IMPORTE (Euros)			
	RESUELTO	FEADER	MAPA	CAPADR
	1.559,42	1.325,51	152,98	80,93

APLICACIÓN DE REDUCCIONES Y PENALIZACIONES (%)

Criterios de subvencionabilidad (1)	Presentación tardía	Omisión declaración	Condicionalidad
0,00	0,00	0,00	0,00

IMPORTE (Euros)

Calculado(2)	Reducción	Penalización	Reducción Penalización (3)	Penalización adicional	Resuelto	FEADER	MAPA	CAPADR
1.559,42 €	0,00 €	0,00 €	0,00 €	0,00 €	1.559,42 €	1.325,51 €	152,98 €	80,93 €
Importe Unitario:	93,00 €	Nuevo Importe Unitario:	90,61 €					

RECINTOS PROPUESTOS

REF.	REFERENCIA SIGPAC	CULTIVO	S/R	USO SIGPAC	Sup. Dec. admisible	Sup. Campo	Sup. Determ.	Sup. Resuelta
-1617722	18-002-001-00061-0001	OLIVAR	S		0,78		0,78	0,78
-1617721	18-002-001-00061-0001	OLIVAR	S		0,10		0,10	0,10
5109292	18-002-001-00061-0001	OLIVAR	S		4,30		4,30	4,30
5109308	18-002-001-00061-0003	ALMENDROS	S		0,15		0,15	0,15
5109325	18-021-006-00016-0001	OLIVAR	S		3,38		3,38	3,38
5109337	18-002-001-00114-0001	OLIVAR	S		0,57		0,57	0,57
5109342	18-002-001-00115-0001	OLIVAR	S		7,93		7,93	7,93

INCIDENCIAS

INCIDENCIA DESCRIPCIÓN

86119	Carga ganadera NO cumple con el valor mínimo de 0,2 UGM/ha. Recinto:18-002-001-00061-00002 Cultivo:62000 PASTOS PERMANENTES DE 5 O MAS AÑOS-SIN VARIEDAD Secano Carga Ganadera:0
86121	Recinto superficie forrajera que no realiza la actividad de producción de pastoreo. Recinto:18-002-001-00061-00002 Cultivo:62000 PASTOS PERMANENTES DE 5 O MAS AÑOS-SIN VARIEDAD Secano Actividad Agraria del recinto:5
86122	Recinto superficie forrajera que realiza la actividad de producción de pastoreo y no declara el o los códigos del Registro de Explotaciones Ganaderas de Andalucía, REGA. Recinto:18-002-001-00061-00002 Cultivo:62000 PASTOS PERMANENTES DE 5 O MAS AÑOS-SIN VARIEDAD Secano
86124	Recinto de forrajera para Cálculo de Carga Ganadera que No pertenece a Explotación. Recinto:18-002-001-00061-00002 Cultivo:62000 PASTOS PERMANENTES DE 5 O MAS AÑOS-SIN VARIEDAD Secano

Datos considerados para el Cálculo de la Carga Ganadera del expediente

Superficie determinada para Cálculo Carga Ganadera: 0,00 ha
Carga Ganadera del Expediente: 0,00 ugm/ha

(1) Con incidencias que retienen pago o deniegan el expediente.

(2) Se calcula sobre superficie declarada admisible.

(3) Aplicación del artículo 16 bis del RD 147/2023.

(4) Expediente con algunos recintos de pastos permanentes ubicados en espacios protegidos donde la carga ganadera mínima será 0,1 UGM/ha.

Puede verificar la integridad de una copia de este documento mediante la lectura del código QR adjunto o mediante el acceso a la dirección <https://ws050.juntadeandalucia.es/verificarFirma> indicando el código de VERIFICACIÓN

FIRMADO POR

RAQUEL MARIA ESPIN CRESPO

29/01/2025

VERIFICACIÓN

Pk2jmMURSWMFXCU9VKGJRQ2Q7H5BP3

PÁG. 1234/2713





Incidencias de carga ganadera

INCIDENCIA DESCRIPCIÓN

86122	Recinto superficie forrajera que realiza la actividad de producción de pastoreo y no declara el o los códigos del Registro de Explotaciones Ganaderas de Andalucía, REGA. Recinto:18-002-001-00061-00002 Cultivo:62000 PASTOS PERMANENTES DE 5 O MAS AÑOS-SIN VARIEDAD Secano
86124	Recinto de forrajera para Cálculo de Carga Ganadera que No pertenece a Explotación. Recinto:18-002-001-00061-00002 Cultivo:62000 PASTOS PERMANENTES DE 5 O MAS AÑOS-SIN VARIEDAD Secano
86128	Recinto de Forrajeras que no ha contabilizado para Carga Ganadera por no tener una explotación válida para el cálculo de la Carga Ganadera Recinto:18-002-001-00061-00002 Cultivo:62 PASTOS PERMANENTES DE 5 O MAS AÑOS-
86132	Recinto superficie forrajera que no realiza la actividad de producción de pastoreo. Recinto:18-002-001-00061-00002 Cultivo:62000 PASTOS PERMANENTES DE 5 O MAS AÑOS-SIN VARIEDAD Secano

(1) Con incidencias que retienen pago o deniegan el expediente.

(2) Se calcula sobre superficie declarada admisible.

(3) Aplicación del artículo 16 bis del RD 147/2023.

(4) Expediente con algunos recintos de pastos permanentes ubicados en espacios protegidos donde la carga ganadera mínima será 0,1 UGM/ha.

Puede verificar la integridad de una copia de este documento mediante la lectura del código QR adjunto o mediante el acceso a la dirección <https://ws050.juntadeandalucia.es/verificarFirma> indicando el código de VERIFICACIÓN

FIRMADO POR	RAQUEL MARIA ESPIN CRESPO	29/01/2025	
VERIFICACIÓN	Pk2jmMURSWMFxcU9VKGJRQ2Q7H5BP3	PÁG. 1235/2713	



APELLIDOS Y NOMBRE / RAZÓN SOCIAL

MARTIN ARJONA SEBASTIAN

NIF

****0563*

EXPEDIENTE

1058974

RESOLUCIÓN

CONCESIÓN DE LA AYUDA

DATOS DE MANTENIMIENTO UNIDADES

GRUPO DE PAGO	Sup. Dec. Admisible	Sup. Resuelta	Sobredecl.	% Sobredecl.
ZONAS DE MONTAÑA	14,47	14,47	0,00	0,00

RESUMEN DE PAGOS

	IMPORTE (Euros)			
	RESUELTO	FEADER	MAPA	CAPADR
Pago realizado	1.345,71	1.143,85	132,01	69,85

APLICACIÓN DE REDUCCIONES Y PENALIZACIONES (%)

Criterios de subvencionabilidad (1)	Presentación tardía	Omisión declaración	Condicionalidad
0,00	0,00	0,00	0,00

IMPORTE (Euros)

Calculado(2)	Reducción	Penalización	Reducción Penalización (3)	Penalización adicional	Resuelto	FEADER	MAPA	CAPADR
1.345,71 €	0,00 €	0,00 €	0,00 €	0,00 €	1.345,71 €	1.143,85 €	132,01 €	69,85 €
Importe Unitario:	93,00 €	Nuevo Importe Unitario:	93,00 €					

RECINTOS PROPUESTOS

REF.	REFERENCIA SIGPAC	CULTIVO	S/R	USO SIGPAC	Sup. Dec. admisible	Sup. Campo	Sup. Determ.	Sup. Resuelta
4623595	18-200-001-00195-0001	OLIVAR	S		1,63		1,63	1,63
4623596	18-200-001-00212-0001	OLIVAR	S		0,53		0,53	0,53
4623597	18-200-001-00211-0001	OLIVAR	S		0,42		0,42	0,42
1700000006418599	18-123-004-00557-0005	OLIVAR	S		0,06		0,06	0,06
1700000006418600	18-123-004-00559-0002	OLIVAR	S		0,04		0,04	0,04
1700000006418601	18-123-004-00561-0001	OLIVAR	S		1,44		1,44	1,44
1700000006418602	18-200-001-00215-0001	OLIVAR	S		0,14		0,14	0,14
1700000006418604	18-200-001-00217-0001	OLIVAR	S		0,12		0,12	0,12
1700000006418605	18-123-004-00560-0002	OLIVAR	S		0,03		0,03	0,03
1700000006418606	18-200-002-00556-0018	OLIVAR	S		0,89		0,89	0,89
1700000006418608	18-200-002-00369-0002	OLIVAR	S		0,24		0,24	0,24
1700000006418609	18-200-002-00913-0001	OLIVAR	S		0,58		0,58	0,58
1700000006418610	18-200-001-00087-0002	OLIVAR	S		0,24		0,24	0,24
1700000006418611	18-200-002-00546-0002	OLIVAR	S		0,10		0,10	0,10
1700000006418612	18-200-002-00548-0001	OLIVAR	S		0,05		0,05	0,05
1700000006418613	18-200-002-00556-0007	OLIVAR	S		3,37		3,37	3,37
1700000006418614	18-200-002-00556-0006	OLIVAR	S		0,34		0,34	0,34
1700000006418615	18-200-002-00556-0018	OLIVAR	S		1,75		1,75	1,75
1700000006418616	18-200-002-00357-0001	OLIVAR	S		0,54		0,54	0,54
1700000006418618	18-123-008-00154-0001	OLIVAR	S		1,96		1,96	1,96

(1) Con incidencias que retienen pago o deniegan el expediente.

(2) Se calcula sobre superficie declarada admisible.

(3) Aplicación del artículo 16 bis del RD 147/2023.

(4) Expediente con algunos recintos de pastos permanentes ubicados en espacios protegidos donde la carga ganadera mínima será 0,1 UGM/ha.

Puede verificar la integridad de una copia de este documento mediante la lectura del código QR adjunto o mediante el acceso a la dirección <https://ws050.juntadeandalucia.es/verificarFirma> indicando el código de VERIFICACIÓN

FIRMADO POR

RAQUEL MARIA ESPIN CRESPO

29/01/2025

VERIFICACIÓN

Pk2jmMURSWMFXCU9VKGJQRQ2Q7H5BP3

PÁG. 1236/2713



**INCIDENCIAS****INCIDENCIA DESCRIPCIÓN**

- 75022 No Autoriza a que, en caso de la devolución por la entidad financiera (retrocesión bancaria) del pago en la cuenta corriente consignada en la solicitud y que está debidamente registrada en el sistema contable GIRO de la Junta de Andalucía, se proceda al pago en cualquier otra cuenta corriente de la titularidad del solicitante vigente en dicho sistema contable.
- 86119 Carga ganadera NO cumple con el valor mínimo de 0,2 UGM/ha.
Recinto:18-200-002-00556-00002 Cultivo:62000 PASTOS PERMANENTES DE 5 O MAS AÑOS-SIN VARIEDAD Secano Carga Ganadera:0
- 86121 Recinto superficie forrajera que no realiza la actividad de producción de pastoreo.
Recinto:18-200-002-00556-00002 Cultivo:62000 PASTOS PERMANENTES DE 5 O MAS AÑOS-SIN VARIEDAD Secano Actividad Agraria del recinto:5
- 86122 Recinto superficie forrajera que realiza la actividad de producción de pastoreo y no declara el o los códigos del Registro de Explotaciones Ganaderas de Andalucía, REGA.
Recinto:18-200-002-00556-00002 Cultivo:62000 PASTOS PERMANENTES DE 5 O MAS AÑOS-SIN VARIEDAD Secano
- 86124 Recinto de forrajera para Cálculo de Carga Ganadera que No pertenece a Explotación.
Recinto:18-200-002-00556-00002 Cultivo:62000 PASTOS PERMANENTES DE 5 O MAS AÑOS-SIN VARIEDAD Secano

Datos considerados para el Cálculo de la Carga Ganadera del expediente

Superficie determinada para Cálculo Carga Ganadera: 0,00 ha
Carga Ganadera del Expediente: 0,00 ugm/ha

Incidenias de carga ganadera**INCIDENCIA DESCRIPCIÓN**

- 86122 Recinto superficie forrajera que realiza la actividad de producción de pastoreo y no declara el o los códigos del Registro de Explotaciones Ganaderas de Andalucía, REGA.
Recinto:18-200-002-00556-00002 Cultivo:62000 PASTOS PERMANENTES DE 5 O MAS AÑOS-SIN VARIEDAD Secano
- 86124 Recinto de forrajera para Cálculo de Carga Ganadera que No pertenece a Explotación.
Recinto:18-200-002-00556-00002 Cultivo:62000 PASTOS PERMANENTES DE 5 O MAS AÑOS-SIN VARIEDAD Secano
- 86128 Recinto de Forrajeras que no ha contabilizado para Carga Ganadera por no tener una explotación válida para el cálculo de la Carga Ganadera
Recinto:18-200-002-00556-00002 Cultivo:62 PASTOS PERMANENTES DE 5 O MAS AÑOS-
- 86132 Recinto superficie forrajera que no realiza la actividad de producción de pastoreo.
Recinto:18-200-002-00556-00002 Cultivo:62000 PASTOS PERMANENTES DE 5 O MAS AÑOS-SIN VARIEDAD Secano

(1) Con incidencias que retienen pago o deniegan el expediente.

(2) Se calcula sobre superficie declarada admisible.

(3) Aplicación del artículo 16 bis del RD 147/2023.

(4) Expediente con algunos recintos de pastos permanentes ubicados en espacios protegidos donde la carga ganadera mínima será 0,1 UGM/ha.

Puede verificar la integridad de una copia de este documento mediante la lectura del código QR adjunto o mediante el acceso a la dirección <https://ws050.juntadeandalucia.es/verificarFirma> indicando el código de VERIFICACIÓN

FIRMADO POR

RAQUEL MARIA ESPIN CRESPO

29/01/2025

VERIFICACIÓN

Pk2jmMURSWMFXCU9VKGJRQ2Q7H5BP3

PÁG. 1237/2713



**APELLIDOS Y NOMBRE / RAZÓN SOCIAL**

MARTIN CUESTA FRANCISCO MANUEL

NIF

****3644*

EXPEDIENTE

1227634

RESOLUCIÓN

CONCESIÓN DE LA AYUDA

DATOS DE MANTENIMIENTO UNIDADES**GRUPO DE PAGO**

ZONAS DE MONTAÑA

**Sup. Dec.
Admisible**

24,33

**Sup.
Resuelta**

24,33

Sobredecl.

0,00

% Sobredecl.

0,00

RESUMEN DE PAGOS

	IMPORTE (Euros)			
	RESUELTO	FEADER	MAPA	CAPADR
Pago realizado	2.008,61	1.707,32	197,04	104,25

APLICACIÓN DE REDUCCIONES Y PENALIZACIONES (%)

Criterios de subvencionabilidad (1)	Presentación tardia	Omisión declaración	Condicionidad
0,00	0,00	0,00	0,00

IMPORTE (Euros)

Calculado(2)	Reducción	Penalización	Reducción Penalización (3)	Penalización adicional	Resuelto	FEADER	MAPA	CAPADR
2.008,61 €	0,00 €	0,00 €	0,00 €	0,00 €	2.008,61 €	1.707,32 €	197,04 €	104,25 €
Importe Unitario:	93,00 €	Nuevo Importe Unitario:	82,56 €					

(1) Con incidencias que retienen pago o deniegan el expediente.

(2) Se calcula sobre superficie declarada admisible.

(3) Aplicación del artículo 16 bis del RD 147/2023.

(4) Expediente con algunos recintos de pastos permanentes ubicados en espacios protegidos donde la carga ganadera mínima será 0,1 UGM/ha.

Puede verificar la integridad de una copia de este documento mediante la lectura del código QR adjunto o mediante el acceso a la dirección <https://ws050.juntadeandalucia.es/verificarFirma> indicando el código de VERIFICACIÓN

FIRMADO POR

RAQUEL MARIA ESPIN CRESPO

29/01/2025

VERIFICACIÓN

Pk2jmMURSWMFCU9VKGJRQ2Q7H5BP3

PÁG. 1238/2713





RECINTOS PROPUESTOS

REF.	REFERENCIA SIGPAC	CULTIVO	S/R	USO SIGPAC	Sup. Dec. admisible	Sup. Campo	Sup. Determ.	Sup. Resuelta
-987304	18-051-008-00264-0006	BARBECHO TRADICIONAL	R		0,01		0,01	0,01
-987303	18-051-008-00255-0005	OLIVAR	S		0,01		0,01	0,01
-987301	18-051-008-00255-0002	OLIVAR	S		0,09		0,09	0,09
-977114	18-051-003-00148-0002	OLIVAR	S		0,73		0,73	0,73
-977113	18-051-002-00176-0010	ALMENDROS	S		0,01		0,01	0,01
170000003040310	18-051-001-00164-0001	OLIVAR	S		0,85		0,85	0,85
170000003040316	18-051-002-00183-0004	OLIVAR	S		0,25		0,25	0,25
170000003040317	18-051-002-00184-0002	OLIVAR	S		0,09		0,09	0,09
170000003040318	18-051-002-00183-0002	OLIVAR	S		0,40		0,40	0,40
170000003040319	18-051-002-00183-0006	OLIVAR	S		0,33		0,33	0,33
170000003040320	18-051-002-00184-0006	OLIVAR	S		0,01		0,01	0,01
170000003040321	18-051-002-00183-0008	OLIVAR	S		0,12		0,12	0,12
170000003040322	18-051-002-00183-0001	OLIVAR	S		0,09		0,09	0,09
170000003040323	18-051-002-00184-0008	OLIVAR	S		0,05		0,05	0,05
170000003040324	18-051-003-00147-0002	ALBARICOQUEROS	S		0,17		0,17	0,17
170000003040325	18-051-002-00176-0002	OLIVAR	S		0,26		0,26	0,26
170000003040326	18-051-002-00175-0005	OLIVAR	S		0,02		0,02	0,02
170000003040327	18-051-002-00175-0001	OLIVAR	S		0,05		0,05	0,05
170000003040328	18-051-002-00175-0001	OLIVAR	S		0,58		0,58	0,58
170000003040329	18-051-003-00148-0010	OLIVAR	S		0,72		0,72	0,72
170000003040331	18-051-003-00148-0001	OLIVAR	S		2,68		2,68	2,68
170000003040332	18-051-002-00175-0003	ALMENDROS	S		0,24		0,24	0,24
170000003040333	18-051-002-00176-0006	ALMENDROS	S		0,02		0,02	0,02
170000003040334	18-051-003-00148-0008	ALMENDROS	S		0,26		0,26	0,26
170000003040335	18-051-005-00367-0002	NOGALES	S		0,85		0,85	0,85
170000006959639	18-051-008-00264-0002	AVENA	R		0,02		0,02	0,02
170000006959640	18-051-008-00264-0003	AVENA	R		0,04		0,04	0,04
170000006959641	18-051-009-00046-0001	BARBECHO TRADICIONAL	S		0,10		0,10	0,10
170000006959642	18-051-009-00043-0001	BARBECHO TRADICIONAL	S		0,07		0,07	0,07
170000006959643	18-051-009-00047-0001	BARBECHO TRADICIONAL	S		0,11		0,11	0,11
170000006959645	18-051-009-00045-0002	BARBECHO TRADICIONAL	S		0,33		0,33	0,33
170000006959646	18-051-009-00048-0003	BARBECHO TRADICIONAL	S		0,39		0,39	0,39
170000006959648	18-051-009-00044-0001	BARBECHO TRADICIONAL	S		0,26		0,26	0,26
170000006959649	18-051-009-00048-0002	AVENA	S		0,08		0,08	0,08
170000006959650	18-051-009-00044-0002	AVENA	S		1,49		1,49	1,49
170000006959651	18-051-009-00045-0003	AVENA	S		1,34		1,34	1,34
170000006959653	18-051-009-00049-0001	AVENA	S		0,03		0,03	0,03
170000006959655	18-051-009-00056-0001	AVENA	S		0,98		0,98	0,98
170000006959656	18-051-002-00309-0005	BARBECHO TRADICIONAL	S		0,08		0,08	0,08
170000006959657	18-051-002-00310-0005	BARBECHO TRADICIONAL	S		0,09		0,09	0,09
170000006959658	18-051-002-00313-0002	BARBECHO TRADICIONAL	S		0,37		0,37	0,37
170000006959659	18-051-008-00249-0002	AVENA	S		0,23		0,23	0,23
170000006959664	18-051-012-00048-0001	OLIVAR	S		0,56		0,56	0,56
170000006959665	18-051-012-00049-0001	OLIVAR	S		0,38		0,38	0,38
170000006959666	18-051-002-00309-0003	OLIVAR	S		0,59		0,59	0,59
170000006959667	18-051-002-00310-0002	OLIVAR	S		0,56		0,56	0,56
170000006959668	18-051-002-00313-0001	OLIVAR	S		0,62		0,62	0,62
170000006959669	18-051-002-00309-0004	OLIVAR	S		0,02		0,02	0,02
170000006959670	18-051-010-00226-0001	OLIVAR	S		0,30		0,30	0,30
170000006959671	18-051-010-00313-0001	OLIVAR	S		0,06		0,06	0,06
170000006959672	18-051-010-09002-0007	OLIVAR	S		0,01		0,01	0,01
170000006959673	18-051-010-00312-0002	OLIVAR	S		0,02		0,02	0,02

(1) Con incidencias que retienen pago o deniegan el expediente.

(2) Se calcula sobre superficie declarada admisible.

(3) Aplicación del artículo 16 bis del RD 147/2023.

(4) Expediente con algunos recintos de pastos permanentes ubicados en espacios protegidos donde la carga ganadera mínima será 0,1 UGM/ha.

Puede verificar la integridad de una copia de este documento mediante la lectura del código QR adjunto o mediante el acceso a la dirección <https://ws050.juntadeandalucia.es/verificarFirma> indicando el código de VERIFICACIÓN

FIRMADO POR

RAQUEL MARIA ESPIN CRESPO

29/01/2025

VERIFICACIÓN

Pk2jmMURSWMFCU9VKGJQRQ2Q7H5BP3

PÁG. 1239/2713





RECINTOS PROPUESTOS

REF.	REFERENCIA SIGPAC	CULTIVO	S/R	USO SIGPAC	Sup. Dec. admisible	Sup. Campo	Sup. Determ.	Sup. Resuelta
170000006959674	18-051-007-00383-0003	OLIVAR	R		0,04		0,04	0,04
170000006959675	18-051-007-00384-0002	OLIVAR	R		0,23		0,23	0,23
170000006959676	18-051-010-00120-0001	OLIVAR	S		0,13		0,13	0,13
170000006959677	18-051-005-00145-0001	OLIVAR	R		0,37		0,37	0,37
170000006959678	18-051-008-00184-0001	OLIVAR	R		0,13		0,13	0,13
170000006959679	18-051-008-00185-0001	OLIVAR	S		2,13		2,13	2,13
170000006959680	18-051-007-00465-0002	OLIVAR	R		0,17		0,17	0,17
170000006959681	18-051-008-00151-0001	OLIVAR	S		0,50		0,50	0,50
170000006959682	18-051-008-00249-0001	OLIVAR	S		0,25		0,25	0,25
170000006959683	18-051-008-00250-0001	OLIVAR	S		0,54		0,54	0,54
170000006959684	18-051-008-00197-0001	OLIVAR	R		0,15		0,15	0,15
170000006959685	18-051-008-00246-0001	OLIVAR	R		0,26		0,26	0,26
170000006959686	18-051-008-00253-0002	OLIVAR	S		0,10		0,10	0,10
170000006959687	18-051-008-00255-0001	OLIVAR	S		0,20		0,20	0,20
170000006959688	18-051-008-00253-0004	OLIVAR	S		0,06		0,06	0,06
170000006959689	18-051-009-00044-0003	OLIVAR	S		0,02		0,02	0,02
170000006959690	18-051-008-00264-0004	ALBARICOQUEROS	R		0,17		0,17	0,17
170000006959691	18-051-008-00260-0001	OLIVAR	R		0,10		0,10	0,10
170000006959692	18-051-008-00257-0001	OLIVAR	S		0,08		0,08	0,08
170000006959693	18-051-010-00118-0002	OLIVAR	S		0,07		0,07	0,07
170000006959694	18-051-010-00115-0001	OLIVAR	S		0,21		0,21	0,21
170000006959695	18-051-009-00048-0001	OLIVAR	S		0,10		0,10	0,10
170000006959696	18-051-009-00045-0001	OLIVAR	S		0,08		0,08	0,08
170000006959698	18-051-002-00309-0001	ALMENDROS	S		0,11		0,11	0,11
170000006959699	18-051-002-00310-0001	ALMENDROS	S		0,11		0,11	0,11

INCIDENCIAS

INCIDENCIA DESCRIPCIÓN

- 3795 Recinto declarado con una situación de riesgo de abandono.
Recinto:18-051-002-00310-00006 Cultivo: -
- 86119 Carga ganadera NO cumple con el valor mínimo de 0,2 UGM/ha.
Recinto:18-051-002-00269-00004 Cultivo:62000 PASTOS PERMANENTES DE 5 O MAS AÑOS-SIN VARIEDAD Secano Carga Ganadera:0
Recinto:18-051-002-00310-00004 Cultivo:62000 PASTOS PERMANENTES DE 5 O MAS AÑOS-SIN VARIEDAD Secano Carga Ganadera:0
Recinto:18-051-002-00310-00006 Cultivo:20000 BARBECHO TRADICIONAL-SIN VARIEDAD Secano Carga Ganadera:0
Recinto:18-051-003-00010-00001 Cultivo:62000 PASTOS PERMANENTES DE 5 O MAS AÑOS-SIN VARIEDAD Secano Carga Ganadera:0
Recinto:18-051-003-00148-00007 Cultivo:62000 PASTOS PERMANENTES DE 5 O MAS AÑOS-SIN VARIEDAD Secano Carga Ganadera:0
Recinto:18-051-008-00255-00004 Cultivo:62000 PASTOS PERMANENTES DE 5 O MAS AÑOS-SIN VARIEDAD Secano Carga Ganadera:0
- 86120 Para explotaciones de pastos permanentes ubicadas en espacios protegidos la carga ganadera mínima será 0,1 UGM/ha.
Recinto:18-051-004-00015-00003 Cultivo:62000 PASTOS PERMANENTES DE 5 O MAS AÑOS-SIN VARIEDAD Secano Carga Ganadera:0
Recinto:18-051-005-00267-00003 Cultivo:62000 PASTOS PERMANENTES DE 5 O MAS AÑOS-SIN VARIEDAD Secano Carga Ganadera:0
Recinto:18-051-006-00099-00001 Cultivo:62000 PASTOS PERMANENTES DE 5 O MAS AÑOS-SIN VARIEDAD Secano Carga Ganadera:0
Recinto:18-051-006-00161-00001 Cultivo:62000 PASTOS PERMANENTES DE 5 O MAS AÑOS-SIN VARIEDAD Secano Carga Ganadera:0
Recinto:18-051-006-00241-00002 Cultivo:62000 PASTOS PERMANENTES DE 5 O MAS AÑOS-SIN VARIEDAD Secano Carga Ganadera:0
- 86122 Recinto superficie forrajera que realiza la actividad de producción de pastoreo y no declara el o los códigos del Registro de Explotaciones Ganaderas de Andalucía, REGA.
Recinto:18-051-002-00269-00004 Cultivo:62000 PASTOS PERMANENTES DE 5 O MAS AÑOS-SIN VARIEDAD Secano

(1) Con incidencias que retienen pago o deniegan el expediente.
 (2) Se calcula sobre superficie declarada admisible.
 (3) Aplicación del artículo 16 bis del RD 147/2023.
 (4) Expediente con algunos recintos de pastos permanentes ubicados en espacios protegidos donde la carga ganadera mínima será 0,1 UGM/ha.

Puede verificar la integridad de una copia de este documento mediante la lectura del código QR adjunto o mediante el acceso a la dirección <https://ws050.juntadeandalucia.es/verificarFirma> indicando el código de VERIFICACIÓN

FIRMADO POR	RAQUEL MARIA ESPIN CRESPO	29/01/2025	
VERIFICACIÓN	Pk2jmMURSWMFXCU9VKGJRQ2Q7H5BP3	PÁG. 1240/2713	



INCIDENCIAS

INCIDENCIA DESCRIPCIÓN

	Recinto:18-051-002-00310-00004 Cultivo:62000 PASTOS PERMANENTES DE 5 O MAS AÑOS-SIN VARIEDAD Secano
	Recinto:18-051-002-00310-00006 Cultivo:20000 BARBECHO TRADICIONAL-SIN VARIEDAD Secano
	Recinto:18-051-003-00010-00001 Cultivo:62000 PASTOS PERMANENTES DE 5 O MAS AÑOS-SIN VARIEDAD Secano
	Recinto:18-051-003-00148-00007 Cultivo:62000 PASTOS PERMANENTES DE 5 O MAS AÑOS-SIN VARIEDAD Secano
	Recinto:18-051-004-00015-00003 Cultivo:62000 PASTOS PERMANENTES DE 5 O MAS AÑOS-SIN VARIEDAD Secano
	Recinto:18-051-005-00267-00003 Cultivo:62000 PASTOS PERMANENTES DE 5 O MAS AÑOS-SIN VARIEDAD Secano
	Recinto:18-051-006-00099-00001 Cultivo:62000 PASTOS PERMANENTES DE 5 O MAS AÑOS-SIN VARIEDAD Secano
	Recinto:18-051-006-00161-00001 Cultivo:62000 PASTOS PERMANENTES DE 5 O MAS AÑOS-SIN VARIEDAD Secano
	Recinto:18-051-006-00241-00002 Cultivo:62000 PASTOS PERMANENTES DE 5 O MAS AÑOS-SIN VARIEDAD Secano
	Recinto:18-051-008-00255-00004 Cultivo:62000 PASTOS PERMANENTES DE 5 O MAS AÑOS-SIN VARIEDAD Secano
86124	Recinto de forrajera para Cálculo de Carga Ganadera que No pertenece a Explotación.
	Recinto:18-051-002-00269-00004 Cultivo:62000 PASTOS PERMANENTES DE 5 O MAS AÑOS-SIN VARIEDAD Secano
	Recinto:18-051-002-00310-00004 Cultivo:62000 PASTOS PERMANENTES DE 5 O MAS AÑOS-SIN VARIEDAD Secano
	Recinto:18-051-002-00310-00006 Cultivo:20000 BARBECHO TRADICIONAL-SIN VARIEDAD Secano
	Recinto:18-051-003-00010-00001 Cultivo:62000 PASTOS PERMANENTES DE 5 O MAS AÑOS-SIN VARIEDAD Secano
	Recinto:18-051-003-00148-00007 Cultivo:62000 PASTOS PERMANENTES DE 5 O MAS AÑOS-SIN VARIEDAD Secano
	Recinto:18-051-004-00015-00003 Cultivo:62000 PASTOS PERMANENTES DE 5 O MAS AÑOS-SIN VARIEDAD Secano
	Recinto:18-051-005-00267-00003 Cultivo:62000 PASTOS PERMANENTES DE 5 O MAS AÑOS-SIN VARIEDAD Secano
	Recinto:18-051-006-00099-00001 Cultivo:62000 PASTOS PERMANENTES DE 5 O MAS AÑOS-SIN VARIEDAD Secano
	Recinto:18-051-006-00161-00001 Cultivo:62000 PASTOS PERMANENTES DE 5 O MAS AÑOS-SIN VARIEDAD Secano
	Recinto:18-051-006-00241-00002 Cultivo:62000 PASTOS PERMANENTES DE 5 O MAS AÑOS-SIN VARIEDAD Secano
	Recinto:18-051-008-00255-00004 Cultivo:62000 PASTOS PERMANENTES DE 5 O MAS AÑOS-SIN VARIEDAD Secano

Datos considerados para el Cálculo de la Carga Ganadera del expediente

Superficie determinada para Cálculo Carga Ganadera: 0,00 ha
 Carga Ganadera del Expediente: 0,00 ugm/ha

Incidencias de carga ganadera

INCIDENCIA DESCRIPCIÓN

3795	Recinto declarado con una situación de riesgo de abandono. Recinto:18-051-002-00310-00006 Cultivo: -
86122	Recinto superficie forrajera que realiza la actividad de producción de pastoreo y no declara el o los códigos del Registro de Explotaciones Ganaderas de Andalucía, REGA. Recinto:18-051-004-00015-00003 Cultivo:62000 PASTOS PERMANENTES DE 5 O MAS AÑOS-SIN VARIEDAD Secano Recinto:18-051-006-00161-00001 Cultivo:62000 PASTOS PERMANENTES DE 5 O MAS AÑOS-SIN VARIEDAD Secano Recinto:18-051-005-00267-00003 Cultivo:62000 PASTOS PERMANENTES DE 5 O MAS AÑOS-SIN VARIEDAD Secano Recinto:18-051-003-00010-00001 Cultivo:62000 PASTOS PERMANENTES DE 5 O MAS AÑOS-SIN VARIEDAD Secano Recinto:18-051-002-00269-00004 Cultivo:62000 PASTOS PERMANENTES DE 5 O MAS AÑOS-SIN VARIEDAD Secano Recinto:18-051-008-00255-00004 Cultivo:62000 PASTOS PERMANENTES DE 5 O MAS AÑOS-SIN VARIEDAD Secano Recinto:18-051-002-00310-00006 Cultivo:20000 BARBECHO TRADICIONAL-SIN VARIEDAD Secano Recinto:18-051-003-00148-00007 Cultivo:62000 PASTOS PERMANENTES DE 5 O MAS AÑOS-SIN VARIEDAD Secano Recinto:18-051-006-00241-00002 Cultivo:62000 PASTOS PERMANENTES DE 5 O MAS AÑOS-SIN VARIEDAD Secano Recinto:18-051-002-00310-00004 Cultivo:62000 PASTOS PERMANENTES DE 5 O MAS AÑOS-SIN VARIEDAD Secano Recinto:18-051-006-00099-00001 Cultivo:62000 PASTOS PERMANENTES DE 5 O MAS AÑOS-SIN VARIEDAD Secano
86124	Recinto de forrajera para Cálculo de Carga Ganadera que No pertenece a Explotación. Recinto:18-051-004-00015-00003 Cultivo:62000 PASTOS PERMANENTES DE 5 O MAS AÑOS-SIN VARIEDAD Secano Recinto:18-051-006-00161-00001 Cultivo:62000 PASTOS PERMANENTES DE 5 O MAS AÑOS-SIN VARIEDAD Secano Recinto:18-051-005-00267-00003 Cultivo:62000 PASTOS PERMANENTES DE 5 O MAS AÑOS-SIN VARIEDAD Secano Recinto:18-051-003-00010-00001 Cultivo:62000 PASTOS PERMANENTES DE 5 O MAS AÑOS-SIN VARIEDAD Secano Recinto:18-051-002-00269-00004 Cultivo:62000 PASTOS PERMANENTES DE 5 O MAS AÑOS-SIN VARIEDAD Secano Recinto:18-051-008-00255-00004 Cultivo:62000 PASTOS PERMANENTES DE 5 O MAS AÑOS-SIN VARIEDAD Secano Recinto:18-051-002-00310-00006 Cultivo:20000 BARBECHO TRADICIONAL-SIN VARIEDAD Secano Recinto:18-051-003-00148-00007 Cultivo:62000 PASTOS PERMANENTES DE 5 O MAS AÑOS-SIN VARIEDAD Secano Recinto:18-051-006-00241-00002 Cultivo:62000 PASTOS PERMANENTES DE 5 O MAS AÑOS-SIN VARIEDAD Secano

(1) Con incidencias que retienen pago o deniegan el expediente.
 (2) Se calcula sobre superficie declarada admisible.
 (3) Aplicación del artículo 16 bis del RD 147/2023.
 (4) Expediente con algunos recintos de pastos permanentes ubicados en espacios protegidos donde la carga ganadera mínima será 0,1 UGM/ha.

Puede verificar la integridad de una copia de este documento mediante la lectura del código QR adjunto o mediante el acceso a la dirección <https://ws050.juntadeandalucia.es/verificarFirma> indicando el código de VERIFICACIÓN

FIRMADO POR	RAQUEL MARIA ESPIN CRESPO	29/01/2025	
VERIFICACIÓN	Pk2jmMURSWMFXCU9VKGJQRQ2Q7H5BP3	PÁG. 1241/2713	



	Recinto:18-051-002-00310-00004	Cultivo:62000	PASTOS PERMANENTES DE 5 O MAS AÑOS-SIN VARIEDAD	Secano
	Recinto:18-051-006-00099-00001	Cultivo:62000	PASTOS PERMANENTES DE 5 O MAS AÑOS-SIN VARIEDAD	Secano
86128	Recinto de Forrajeras que no ha contabilizado para Carga Ganadera por no tener una explotación válida para el cálculo de la Carga Ganadera			
	Recinto:18-051-004-00015-00003	Cultivo:62	PASTOS PERMANENTES DE 5 O MAS AÑOS-	
	Recinto:18-051-006-00161-00001	Cultivo:62	PASTOS PERMANENTES DE 5 O MAS AÑOS-	
	Recinto:18-051-005-00267-00003	Cultivo:62	PASTOS PERMANENTES DE 5 O MAS AÑOS-	
	Recinto:18-051-003-00010-00001	Cultivo:62	PASTOS PERMANENTES DE 5 O MAS AÑOS-	
	Recinto:18-051-002-00269-00004	Cultivo:62	PASTOS PERMANENTES DE 5 O MAS AÑOS-	
	Recinto:18-051-008-00255-00004	Cultivo:62	PASTOS PERMANENTES DE 5 O MAS AÑOS-	
	Recinto:18-051-002-00310-00006	Cultivo:20	BARBECHO TRADICIONAL-	
	Recinto:18-051-003-00148-00007	Cultivo:62	PASTOS PERMANENTES DE 5 O MAS AÑOS-	
	Recinto:18-051-006-00241-00002	Cultivo:62	PASTOS PERMANENTES DE 5 O MAS AÑOS-	
	Recinto:18-051-002-00310-00004	Cultivo:62	PASTOS PERMANENTES DE 5 O MAS AÑOS-	
	Recinto:18-051-006-00099-00001	Cultivo:62	PASTOS PERMANENTES DE 5 O MAS AÑOS-	
86132	Recinto superficie forrajera que no realiza la actividad de producción de pastoreo.			
	Recinto:18-051-008-00264-00006	Cultivo:20000	BARBECHO TRADICIONAL-SIN VARIEDAD	Regadío
	Recinto:18-051-009-00046-00001	Cultivo:20000	BARBECHO TRADICIONAL-SIN VARIEDAD	Secano
	Recinto:18-051-009-00043-00001	Cultivo:20000	BARBECHO TRADICIONAL-SIN VARIEDAD	Secano
	Recinto:18-051-009-00047-00001	Cultivo:20000	BARBECHO TRADICIONAL-SIN VARIEDAD	Secano
	Recinto:18-051-009-00045-00002	Cultivo:20000	BARBECHO TRADICIONAL-SIN VARIEDAD	Secano
	Recinto:18-051-009-00048-00003	Cultivo:20000	BARBECHO TRADICIONAL-SIN VARIEDAD	Secano
	Recinto:18-051-009-00044-00001	Cultivo:20000	BARBECHO TRADICIONAL-SIN VARIEDAD	Secano
	Recinto:18-051-002-00309-00005	Cultivo:20000	BARBECHO TRADICIONAL-SIN VARIEDAD	Secano
	Recinto:18-051-002-00310-00005	Cultivo:20000	BARBECHO TRADICIONAL-SIN VARIEDAD	Secano
	Recinto:18-051-002-00313-00002	Cultivo:20000	BARBECHO TRADICIONAL-SIN VARIEDAD	Secano

(1) Con incidencias que retienen pago o deniegan el expediente.

(2) Se calcula sobre superficie declarada admisible.

(3) Aplicación del artículo 16 bis del RD 147/2023.

(4) Expediente con algunos recintos de pastos permanentes ubicados en espacios protegidos donde la carga ganadera mínima será 0,1 UGM/ha.

Puede verificar la integridad de una copia de este documento mediante la lectura del código QR adjunto o mediante el acceso a la dirección <https://ws050.juntadeandalucia.es/verificarFirma> indicando el código de VERIFICACIÓN

FIRMADO POR	RAQUEL MARIA ESPIN CRESPO	29/01/2025	
VERIFICACIÓN	Pk2jmMURSWMFXCU9VKGJRQ2Q7H5BP3	PÁG. 1242/2713	

**APELLIDOS Y NOMBRE / RAZÓN SOCIAL**

MARTIN DELGADO JUAN CARLOS

NIF

****1059*

EXPEDIENTE

1237729

RESOLUCIÓN

CONCESIÓN DE LA AYUDA

DATOS DE MANTENIMIENTO UNIDADES

GRUPO DE PAGO	Sup. Dec. Admisible	Sup. Resuelta	Sobredecl.	% Sobredecl.
ZONAS DE MONTAÑA	11,23	10,48	0,75	6,68

RESUMEN DE PAGOS

	IMPORTE (Euros)			
	RESUELTO	FEADER	MAPA	CAPADR
Pago realizado	999,00	849,56	98,04	51,88
Pago indebido	-154,54			
TOTAL	844,46			

APLICACIÓN DE REDUCCIONES Y PENALIZACIONES (%)

Criterios de subvencionabilidad (1)	Presentación tardía	Omisión declaración	Condicionalidad
0,00	0,00	0,00	0,00

IMPORTE (Euros)

Calculado(2)	Reducción	Penalización	Reducción Penalización (3)	Penalización adicional	Resuelto	FEADER	MAPA	CAPADR
1.044,39 €	69,75 €	130,18 €	0,00 €	0,00 €	844,46 €	717,79 €	82,84 €	43,83 €
Importe Unitario:	93,00 €	Nuevo Importe Unitario:	93,00 €					

RECINTOS PROPUESTOS

REF.	REFERENCIA SIGPAC	CULTIVO	S/R	USO SIGPAC	Sup. Dec. admisible	Sup. Campo	Sup. Determ.	Sup. Resuelta
-955935	18-123-012-00027-0004	MORINGA	R		0,76		0,76	0,01
-955462	18-123-005-01519-0002	OLIVAR	S		1,08		1,08	1,08
-955461	18-123-005-01518-0003	TRIGO DURO	S		0,20		0,20	0,20
-955460	18-123-005-01518-0002	OLIVAR	S		2,29		2,29	2,29
-955459	18-123-005-01518-0001	TRIGO DURO	S		1,07		1,07	1,07
5480243	18-123-010-00063-0001	OLIVAR	S		2,60		2,60	2,60
5480252	18-123-012-00112-0001	OLIVAR	S		3,18		3,18	3,18
170000002702014	18-123-012-00113-0001	OLIVAR	S		0,05		0,05	0,05

INCIDENCIAS**INCIDENCIA DESCRIPCIÓN**

- 219 Superficie bruta de cruce en un recinto en una misma solicitud supera superficie total que el SIGPAC establece para él.
 Recinto:18-123-012-00027-00004 Cultivo:331000 MORINGA-SIN VARIEDAD Regadío Suma de superficies declaradas para este recinto por el solicitante (Áreas):76 Superficie SIGPAC total para el recinto (Áreas):1 Exceso de superficie declarada (Hectáreas):0,75

(1) Con incidencias que retienen pago o deniegan el expediente.

(2) Se calcula sobre superficie declarada admisible.

(3) Aplicación del artículo 16 bis del RD 147/2023.

(4) Expediente con algunos recintos de pastos permanentes ubicados en espacios protegidos donde la carga ganadera mínima será 0,1 UGM/ha.

Puede verificar la integridad de una copia de este documento mediante la lectura del código QR adjunto o mediante el acceso a la dirección <https://ws050.juntadeandalucia.es/verificarFirma> indicando el código de VERIFICACIÓN

FIRMADO POR

RAQUEL MARIA ESPIN CRESPO

29/01/2025

VERIFICACIÓN

Pk2jmMURSWMFXCU9VKGJRQ2Q7H5BP3

PÁG. 1243/2713





APELLIDOS Y NOMBRE / RAZÓN SOCIAL

MARTÍN MARTÍN SALVADOR

NIF
****5955*

EXPEDIENTE
1177975

RESOLUCIÓN
CONCESIÓN DE LA AYUDA

DATOS DE MANTENIMIENTO UNIDADES

GRUPO DE PAGO	Sup. Dec. Admisible	Sup. Resuelta	Sobredecl.	% Sobredecl.
ZONAS DE MONTAÑA	8,77	8,77	0,00	0,00

RESUMEN DE PAGOS

	IMPORTE (Euros)			
	RESUELTO	FEADER	MAPA	CAPADR
Pago realizado	815,61	693,27	80,01	42,33

APLICACIÓN DE REDUCCIONES Y PENALIZACIONES (%)

Criterios de subvencionabilidad (1)	Presentación tardía	Omisión declaración	Condicionalidad
0,00	0,00	0,00	0,00

IMPORTE (Euros)

Calculado(2)	Reducción	Penalización	Reducción Penalización (3)	Penalización adicional	Resuelto	FEADER	MAPA	CAPADR
815,61 €	0,00 €	0,00 €	0,00 €	0,00 €	815,61 €	693,27 €	80,01 €	42,33 €
Importe Unitario:	93,00 €	Nuevo Importe Unitario:	93,00 €					

RECINTOS PROPUESTOS

REF.	REFERENCIA SIGPAC	CULTIVO	S/R	USO SIGPAC	Sup. Dec. admisible	Sup. Campo	Sup. Determ.	Sup. Resuelta
-1487403	18-014-900-09605-0013	ALCACHOFA	R		0,16		0,16	0,16
-1049616	18-196-008-00293-0003	TOMATE	R		0,03		0,03	0,03
-1049615	18-196-008-00292-0003	TOMATE	R		0,38		0,38	0,38
-1049614	18-014-011-00011-0002	COLIFLOR	R		0,15		0,15	0,15
-515369	18-196-011-00027-0001	CEBADA	S		0,81		0,81	0,81
5260592	18-196-008-00024-0002	BARBECHO TRADICIONAL	S		0,44		0,44	0,44
1700000006127715	18-014-009-00258-0001	CEBADA	S		0,63		0,63	0,63
1700000006127716	18-196-008-00276-0003	TOMATE	R		0,54		0,54	0,54
1700000006127717	18-014-105-00001-0001	ALCACHOFA	R		0,28		0,28	0,28
1700000006127718	18-014-105-00125-0003	BARBECHO TRADICIONAL	S		1,00		1,00	1,00
1700000006127719	18-014-105-00127-0001	BARBECHO TRADICIONAL	S		1,54		1,54	1,54
1700000006127720	18-014-105-00002-0012	BARBECHO TRADICIONAL	S		0,94		0,94	0,94
1700000006127721	18-196-008-00273-0001	TOMATE	R		0,62		0,62	0,62
1700000006127722	18-014-011-00011-0001	COLIFLOR	R		0,21		0,21	0,21
1700000006127723	18-196-008-00025-0004	BARBECHO TRADICIONAL	R		0,38		0,38	0,38
1700000006127724	18-196-008-00274-0002	TOMATE	R		0,36		0,36	0,36
1700000006127725	18-196-008-00292-0002	BARBECHO TRADICIONAL	R		0,05		0,05	0,05
1700000006127726	18-196-008-00293-0002	BARBECHO TRADICIONAL	R		0,25		0,25	0,25

(1) Con incidencias que retienen pago o deniegan el expediente.

(2) Se calcula sobre superficie declarada admisible.

(3) Aplicación del artículo 16 bis del RD 147/2023.

(4) Expediente con algunos recintos de pastos permanentes ubicados en espacios protegidos donde la carga ganadera mínima será 0,1 UGM/ha.

Puede verificar la integridad de una copia de este documento mediante la lectura del código QR adjunto o mediante el acceso a la dirección <https://ws050.juntadeandalucia.es/verificarFirma> indicando el código de VERIFICACIÓN

FIRMADO POR

RAQUEL MARIA ESPIN CRESPO

29/01/2025

VERIFICACIÓN

Pk2jmMURSWMFXCU9VKGJRQ2Q7H5BP3

PÁG. 1244/2713





INCIDENCIAS

INCIDENCIA DESCRIPCIÓN

- 74336 Recinto con uso declarado o cultivo declarado NO válido
Recinto:18-014-105-00002-00005 Cultivo:358000 MEZCLA DE FORESTALES-SIN VARIEDAD Secano Uso Sigpac:FO
- 86119 Carga ganadera NO cumple con el valor mínimo de 0,2 UGM/ha.
Recinto:18-196-008-00025-00003 Cultivo:62000 PASTOS PERMANENTES DE 5 O MAS AÑOS-SIN VARIEDAD Secano Carga Ganadera:0
- 86121 Recinto superficie forrajera que no realiza la actividad de producción de pastoreo.
Recinto:18-196-008-00025-00003 Cultivo:62000 PASTOS PERMANENTES DE 5 O MAS AÑOS-SIN VARIEDAD Secano Actividad Agraria del recinto:5
- 86122 Recinto superficie forrajera que realiza la actividad de producción de pastoreo y no declara el o los códigos del Registro de Explotaciones Ganaderas de Andalucía, REGA.
Recinto:18-196-008-00025-00003 Cultivo:62000 PASTOS PERMANENTES DE 5 O MAS AÑOS-SIN VARIEDAD Secano
- 86124 Recinto de forrajera para Cálculo de Carga Ganadera que No pertenece a Explotación.
Recinto:18-196-008-00025-00003 Cultivo:62000 PASTOS PERMANENTES DE 5 O MAS AÑOS-SIN VARIEDAD Secano

Datos considerados para el Cálculo de la Carga Ganadera del expediente

Superficie determinada para Cálculo Carga Ganadera: 0,00 ha
Carga Ganadera del Expediente: 0,00 ugm/ha

Incidenias de carga ganadera

INCIDENCIA DESCRIPCIÓN

- 86122 Recinto superficie forrajera que realiza la actividad de producción de pastoreo y no declara el o los códigos del Registro de Explotaciones Ganaderas de Andalucía, REGA.
Recinto:18-196-008-00025-00003 Cultivo:62000 PASTOS PERMANENTES DE 5 O MAS AÑOS-SIN VARIEDAD Secano
- 86124 Recinto de forrajera para Cálculo de Carga Ganadera que No pertenece a Explotación.
Recinto:18-196-008-00025-00003 Cultivo:62000 PASTOS PERMANENTES DE 5 O MAS AÑOS-SIN VARIEDAD Secano
- 86128 Recinto de Forrajeras que no ha contabilizado para Carga Ganadera por no tener una explotación válida para el cálculo de la Carga Ganadera
Recinto:18-196-008-00025-00003 Cultivo:62 PASTOS PERMANENTES DE 5 O MAS AÑOS-
- 86132 Recinto superficie forrajera que no realiza la actividad de producción de pastoreo.
Recinto:18-196-008-00024-00002 Cultivo:20000 BARBECHO TRADICIONAL-SIN VARIEDAD Secano
 Recinto:18-014-105-00125-00003 Cultivo:20000 BARBECHO TRADICIONAL-SIN VARIEDAD Secano
 Recinto:18-014-105-00127-00001 Cultivo:20000 BARBECHO TRADICIONAL-SIN VARIEDAD Secano
 Recinto:18-014-105-00002-00012 Cultivo:20000 BARBECHO TRADICIONAL-SIN VARIEDAD Secano
 Recinto:18-196-008-00025-00004 Cultivo:20000 BARBECHO TRADICIONAL-SIN VARIEDAD Regadío
 Recinto:18-196-008-00292-00002 Cultivo:20000 BARBECHO TRADICIONAL-SIN VARIEDAD Regadío
 Recinto:18-196-008-00293-00002 Cultivo:20000 BARBECHO TRADICIONAL-SIN VARIEDAD Regadío
 Recinto:18-196-008-00025-00003 Cultivo:62000 PASTOS PERMANENTES DE 5 O MAS AÑOS-SIN VARIEDAD Secano

(1) Con incidencias que retienen pago o deniegan el expediente.

(2) Se calcula sobre superficie declarada admisible.

(3) Aplicación del artículo 16 bis del RD 147/2023.

(4) Expediente con algunos recintos de pastos permanentes ubicados en espacios protegidos donde la carga ganadera mínima será 0,1 UGM/ha.

Puede verificar la integridad de una copia de este documento mediante la lectura del código QR adjunto o mediante el acceso a la dirección <https://ws050.juntadeandalucia.es/verificarFirma> indicando el código de VERIFICACIÓN

FIRMADO POR	RAQUEL MARIA ESPIN CRESPO	29/01/2025	
VERIFICACIÓN	Pk2jmMURSWMFXCU9VKGJRQ2Q7H5BP3	PÁG. 1245/2713	



APELLIDOS Y NOMBRE / RAZÓN SOCIAL

MARTIN MOLES ROBERTO

NIF

****9049*

EXPEDIENTE

1174016

RESOLUCIÓN

CONCESIÓN DE LA AYUDA

DATOS DE MANTENIMIENTO UNIDADES

GRUPO DE PAGO	Sup. Dec. Admisible	Sup. Resuelta	Sobredecl.	% Sobredecl.
ZONAS DE MONTAÑA	15,69	15,69	0,00	0,00

RESUMEN DE PAGOS

	IMPORTE (Euros)			
	RESUELTO	FEADER	MAPA	CAPADR
Pago realizado	1.446,34	1.229,39	141,89	75,06

APLICACIÓN DE REDUCCIONES Y PENALIZACIONES (%)

Criterios de subvencionabilidad (1)	Presentación tardía	Omisión declaración	Condicionalidad
0,00	0,00	0,00	0,00

IMPORTE (Euros)

Calculado(2)	Reducción	Penalización	Reducción Penalización (3)	Penalización adicional	Resuelto	FEADER	MAPA	CAPADR
1.446,34 €	0,00 €	0,00 €	0,00 €	0,00 €	1.446,34 €	1.229,39 €	141,89 €	75,06 €
Importe Unitario:	93,00 €	Nuevo Importe Unitario:	92,18 €					

RECINTOS PROPUESTOS

REF.	REFERENCIA SIGPAC	CULTIVO	USO SIGPAC	Sup. Dec. admisible	Sup. Campo	Sup. Determ.	Sup. Resuelta
-961907	18-109-005-00212-0003	OLIVAR	S	0,03		0,03	0,03
-961906	18-109-005-00211-0003	OLIVAR	S	0,39		0,39	0,39
4167066	18-109-005-00211-0001	OLIVAR	S	0,47		0,47	0,47
4167074	18-109-005-00212-0002	OLIVAR	S	0,85		0,85	0,85
1700000005700838	18-021-007-00056-0001	OLIVAR	S	3,09		3,09	3,09
1700000005700840	18-021-007-00058-0002	OLIVAR	S	7,83		7,83	7,83
1700000005700849	18-021-005-00006-0002	OLIVAR	S	2,33		2,33	2,33
1700000005700851	18-021-004-00124-0003	HUERTA	R	0,70		0,70	0,70

INCIDENCIAS

INCIDENCIA DESCRIPCIÓN

86119	Carga ganadera NO cumple con el valor mínimo de 0,2 UGM/ha. Recinto:18-021-007-00058-00001 Cultivo:62000 PASTOS PERMANENTES DE 5 O MAS AÑOS-SIN VARIEDAD Secano Carga Ganadera:0
86121	Recinto superficie forrajera que no realiza la actividad de producción de pastoreo. Recinto:18-021-007-00058-00001 Cultivo:62000 PASTOS PERMANENTES DE 5 O MAS AÑOS-SIN VARIEDAD Secano Actividad Agraria del recinto:5
86122	Recinto superficie forrajera que realiza la actividad de producción de pastoreo y no declara el o los códigos del Registro de Explotaciones Ganaderas de Andalucía, REGA. Recinto:18-021-007-00058-00001 Cultivo:62000 PASTOS PERMANENTES DE 5 O MAS AÑOS-SIN VARIEDAD Secano
86124	Recinto de forrajera para Cálculo de Carga Ganadera que No pertenece a Explotación. Recinto:18-021-007-00058-00001 Cultivo:62000 PASTOS PERMANENTES DE 5 O MAS AÑOS-SIN VARIEDAD Secano

Datos considerados para el Cálculo de la Carga Ganadera del expediente

Superficie determinada para Cálculo Carga Ganadera: 0,00 ha
Carga Ganadera del Expediente: 0,00 ugm/ha

(1) Con incidencias que retienen pago o deniegan el expediente.

(2) Se calcula sobre superficie declarada admisible.

(3) Aplicación del artículo 16 bis del RD 147/2023.

(4) Expediente con algunos recintos de pastos permanentes ubicados en espacios protegidos donde la carga ganadera mínima será 0,1 UGM/ha.

Puede verificar la integridad de una copia de este documento mediante la lectura del código QR adjunto o mediante el acceso a la dirección <https://ws050.juntadeandalucia.es/verificarFirma> indicando el código de VERIFICACIÓN

FIRMADO POR

RAQUEL MARIA ESPIN CRESPO

29/01/2025

VERIFICACIÓN

Pk2jmMURSWMFXCU9VKGJRQ2Q7H5BP3

PÁG. 1246/2713





Incidencias de carga ganadera

INCIDENCIA DESCRIPCIÓN

86122	Recinto superficie forrajera que realiza la actividad de producción de pastoreo y no declara el o los códigos del Registro de Explotaciones Ganaderas de Andalucía, REGA. Recinto:18-021-007-00058-00001 Cultivo:62000 PASTOS PERMANENTES DE 5 O MAS AÑOS-SIN VARIEDAD Secano
86124	Recinto de forrajera para Cálculo de Carga Ganadera que No pertenece a Explotación. Recinto:18-021-007-00058-00001 Cultivo:62000 PASTOS PERMANENTES DE 5 O MAS AÑOS-SIN VARIEDAD Secano
86128	Recinto de Forrajeras que no ha contabilizado para Carga Ganadera por no tener una explotación válida para el cálculo de la Carga Ganadera Recinto:18-021-007-00058-00001 Cultivo:62 PASTOS PERMANENTES DE 5 O MAS AÑOS-
86132	Recinto superficie forrajera que no realiza la actividad de producción de pastoreo. Recinto:18-021-007-00058-00001 Cultivo:62000 PASTOS PERMANENTES DE 5 O MAS AÑOS-SIN VARIEDAD Secano

(1) Con incidencias que retienen pago o deniegan el expediente.

(2) Se calcula sobre superficie declarada admisible.

(3) Aplicación del artículo 16 bis del RD 147/2023.

(4) Expediente con algunos recintos de pastos permanentes ubicados en espacios protegidos donde la carga ganadera mínima será 0,1 UGM/ha.

Puede verificar la integridad de una copia de este documento mediante la lectura del código QR adjunto o mediante el acceso a la dirección <https://ws050.juntadeandalucia.es/verificarFirma> indicando el código de VERIFICACIÓN

FIRMADO POR	RAQUEL MARIA ESPIN CRESPO	29/01/2025	
VERIFICACIÓN	Pk2jmMURSWMFxcU9VKGJRQ2Q7H5BP3	PÁG. 1247/2713	

**APELLIDOS Y NOMBRE / RAZÓN SOCIAL**

MARTIN MOYA JUAN LUIS

NIF

****4356*

EXPEDIENTE

1050196

RESOLUCIÓN

CONCESIÓN DE LA AYUDA

DATOS DE MANTENIMIENTO UNIDADES

GRUPO DE PAGO	Sup. Dec. Admisible	Sup. Resuelta	Sobredecl.	% Sobredecl.
ZONAS DE MONTAÑA	6,47	6,47	0,00	0,00

RESUMEN DE PAGOS

	IMPORTE (Euros)			
	RESUELTO	FEADER	MAPA	CAPADR
Pago realizado	576,00	489,46	56,49	29,89
A pagar	25,71	21,85	2,52	1,34
TOTAL	601,71	511,31	59,01	31,23

APLICACIÓN DE REDUCCIONES Y PENALIZACIONES (%)

Criterios de subvencionabilidad (1)	Presentación tardía	Omisión declaración	Condicionalidad
0,00	0,00	0,00	0,00

IMPORTE (Euros)

Calculado(2)	Reducción	Penalización	Reducción Penalización (3)	Penalización adicional	Resuelto	FEADER	MAPA	CAPADR
601,71 €	0,00 €	0,00 €	0,00 €	0,00 €	601,71 €	511,45 €	59,03 €	31,23 €
Importe Unitario:	93,00 €	Nuevo Importe Unitario:	93,00 €					

RECINTOS PROPUESTOS

REF.	REFERENCIA SIGPAC	CULTIVO	S/R	USO SIGPAC	Sup. Dec. admisible	Sup. Campo	Sup. Determ.	Sup. Resuelta
4165178	18-029-001-00545-0001	OLIVAR	S		1,88		1,88	1,88
5480481	18-029-001-00216-0002	OLIVAR	S		0,82		0,82	0,82
5480484	18-029-001-00217-0001	OLIVAR	S		0,12		0,12	0,12
1700000002263800	18-029-001-00747-0001	OLIVAR	S		0,24		0,24	0,24
1700000002263801	18-052-005-00022-0001	OLIVAR	S		0,26		0,26	0,26
1700000002263802	18-052-005-00049-0001	OLIVAR	S		0,84		0,84	0,84
1700000002263803	18-052-007-00699-0001	OLIVAR	S		0,77		0,77	0,77
1700000002263804	18-029-001-00894-0002	OLIVAR	S		0,36		0,36	0,36
1700000002263805	18-029-001-00748-0001	OLIVAR	S		0,20		0,20	0,20
1700000005272995	18-029-001-00544-0001	OLIVAR	S		0,92		0,92	0,92
1700000005272996	18-029-001-00545-0001	OLIVAR	S		0,06		0,06	0,06

(1) Con incidencias que retienen pago o deniegan el expediente.

(2) Se calcula sobre superficie declarada admisible.

(3) Aplicación del artículo 16 bis del RD 147/2023.

(4) Expediente con algunos recintos de pastos permanentes ubicados en espacios protegidos donde la carga ganadera mínima será 0,1 UGM/ha.

Puede verificar la integridad de una copia de este documento mediante la lectura del código QR adjunto o mediante el acceso a la dirección <https://ws050.juntadeandalucia.es/verificarFirma> indicando el código de VERIFICACIÓN

FIRMADO POR

RAQUEL MARIA ESPIN CRESPO

29/01/2025

VERIFICACIÓN

Pk2jmMURSWMFXCU9VKGJRQ2Q7H5BP3

PÁG. 1248/2713





APELLIDOS Y NOMBRE / RAZÓN SOCIAL MARTÍN PEDROZA SALVADOR EMILIO **NIF** ****1119* **EXPEDIENTE** 1037017 **RESOLUCIÓN** CONCESIÓN DE LA AYUDA

DATOS DE MANTENIMIENTO UNIDADES

GRUPO DE PAGO ZONAS DE MONTAÑA **Sup. Dec. Admisible** 64,75 **Sup. Resuelta** 64,75 **Sobredecl.** 0,00 **% Sobredecl.** 0,00

RESUMEN DE PAGOS

IMPORTE (Euros)
RESUELTO 2.046,00 **FEADER** 1.739,10 **MAPA** 200,71 **CAPADR** 106,19
 Pago realizado

APLICACIÓN DE REDUCCIONES Y PENALIZACIONES (%)

Criterios de subvencionabilidad (1) 0,00 **Presentación tardía** 0,00 **Omisión declaración** 0,00 **Condicionalidad** 0,00

IMPORTE (Euros)

Calculado(2) 2.046,00 € **Reducción** 0,00 € **Penalización** 0,00 € **Reducción Penalización (3)** 0,00 € **Penalización adicional** 0,00 € **Resuelto** 2.046,00 € **FEADER** 1.739,10 € **MAPA** 200,71 € **CAPADR** 106,19 €
Importe Unitario: 93,00 € **Nuevo Importe Unitario:** 31,60 €

RECINTOS PROPUESTOS

REF.	REFERENCIA SIGPAC	CULTIVO	S/R	USO SIGPAC	Sup. Dec. admisible	Sup. Campo	Sup. Determ.	Sup. Resuelta
6880814	18-196-900-99000-9900	PASTOS PERMANENTES DE 5 O MAS AÑOS	S		30,77		30,77	30,77
6880836	18-196-001-00088-0003	PASTOS PERMANENTES DE 5 O MAS AÑOS	S		33,98		33,98	33,98

INCIDENCIAS**INCIDENCIA DESCRIPCIÓN**

3972 Recinto ficticio del que forma parte un recinto real cuyo identificativo presenta errores en las Declaraciones de pastos.
 Recinto:18-196-900-99000-99001 Cultivo: -

Datos considerados para el Cálculo de la Carga Ganadera del expediente

Superficie determinada para Cálculo Carga Ganadera: 64,75 ha
Carga Ganadera del Expediente: 0,13 ugm/ha (4)

Explotación	Especie	Ugm Calculada para CG
ES181920023000	OVINA	8,55

Recintos Determinados para el Cálculo de Garga Ganadera

REF.	REFERENCIA SIGPAC	CULTIVO	DESCRIPCIÓN CULTIVO	S/R	SUP. RESUELTA (ha)
6880814	18-196-900-99000-99001	62000	PASTOS PERMANENTES DE 5 O MAS AÑOS-SIN VARIEDAD	S	30,77
6880836	18-196-001-00088-00003	62000	PASTOS PERMANENTES DE 5 O MAS AÑOS-SIN VARIEDAD	S	33,98

(1) Con incidencias que retienen pago o deniegan el expediente.

(2) Se calcula sobre superficie declarada admisible.

(3) Aplicación del artículo 16 bis del RD 147/2023.

(4) Expediente con algunos recintos de pastos permanentes ubicados en espacios protegidos donde la carga ganadera mínima será 0,1 UGM/ha.

Puede verificar la integridad de una copia de este documento mediante la lectura del código QR adjunto o mediante el acceso a la dirección <https://ws050.juntadeandalucia.es/verificarFirma> indicando el código de VERIFICACIÓN

FIRMADO POR	RAQUEL MARIA ESPIN CRESPO	29/01/2025
VERIFICACIÓN	Pk2jmMURSWMFXCU9VKGJRQ2Q7H5BP3	PÁG. 1249/2713



**APELLIDOS Y NOMBRE / RAZÓN SOCIAL**

MARTIN ROMERO ELENA

NIF

***9110*

EXPEDIENTE

1273102

RESOLUCIÓN

CONCESIÓN DE LA AYUDA

DATOS DE MANTENIMIENTO UNIDADES

GRUPO DE PAGO	Sup. Dec. Admisible	Sup. Resuelta	Sobredecl.	% Sobredecl.
ZONAS DE MONTAÑA	15,96	14,59	1,37	8,58

RESUMEN DE PAGOS

	IMPORTE (Euros)			
	RESUELTO	FEADER	MAPA	CAPADR
Pago realizado	1.002,00	852,05	98,33	52,03
A pagar	108,40	92,14	10,63	5,63
TOTAL	1.110,40	944,19	108,96	57,66

APLICACIÓN DE REDUCCIONES Y PENALIZACIONES (%)

Criterios de subvencionabilidad (1)	Presentación tardía	Omisión declaración	Condicionalidad
0,00	0,00	0,00	0,00

IMPORTE (Euros)

Calculado(2)	Reducción	Penalización	Reducción Penalización (3)	Penalización adicional	Resuelto	FEADER	MAPA	CAPADR
1.466,42 €	125,88 €	230,14 €	0,00 €	0,00 €	1.110,40 €	943,84 €	108,93 €	57,63 €
Importe Unitario:	93,00 €	Nuevo Importe Unitario:	91,88 €					

(1) Con incidencias que retienen pago o deniegan el expediente.

(2) Se calcula sobre superficie declarada admisible.

(3) Aplicación del artículo 16 bis del RD 147/2023.

(4) Expediente con algunos recintos de pastos permanentes ubicados en espacios protegidos donde la carga ganadera mínima será 0,1 UGM/ha.

Puede verificar la integridad de una copia de este documento mediante la lectura del código QR adjunto o mediante el acceso a la dirección <https://ws050.juntadeandalucia.es/verificarFirma> indicando el código de VERIFICACIÓN

FIRMADO POR

RAQUEL MARIA ESPIN CRESPO

29/01/2025

VERIFICACIÓN

Pk2jmMURSWMFXC9VKGJRQ2Q7H5BP3

PÁG. 1250/2713





RECINTOS PROPUESTOS

REF.	REFERENCIA SIGPAC	CULTIVO	S/R	USO SIGPAC	Sup. Dec. admisible	Sup. Campo	Sup. Determ.	Sup. Resuelta
-1482699	18-196-010-00275-0003	HUERTA	S		0,07		0,07	0,07
-1482696	18-196-010-00171-0008	HUERTA	S		0,01		0,01	0,01
-1399399	18-196-001-00439-0001	JUDÍA DE LIMA	S		0,60		0,60	0,60
-779746	18-196-001-00435-0009	CALABACÍN	S		0,12		0,12	0,00
-779743	18-196-001-00434-0005	CALABACÍN	S		0,02		0,02	0,00
4091271	18-196-001-00439-0001	BARBECHO TRADICIONAL	S		3,01		3,01	3,01
4091280	18-196-001-00439-0005	CALABACÍN	S		0,19		0,19	0,19
170000005533058	18-196-001-00434-0003	CALABACÍN	S		0,32		0,32	0,32
170000005533064	18-196-001-00206-0002	MANZANOS	S		0,51		0,51	0,51
170000005533065	18-196-001-00208-0001	MANZANOS	S		0,30		0,30	0,30
170000005533066	18-196-007-00046-0002	CALABACÍN	R		1,97		1,97	1,97
170000005533070	18-196-010-00197-0002	BARBECHO TRADICIONAL	S		0,69		0,69	0,69
170000005533075	18-196-010-00125-0001	CALABACÍN	S		0,68		0,68	0,68
170000005533082	18-196-010-00243-0001	CALABACÍN	S		0,41		0,41	0,41
170000005533083	18-196-008-00001-0002	CALABACÍN	S		0,55		0,55	0,55
170000005533088	18-196-010-00194-0002	CALABACÍN	S		0,49		0,49	0,49
170000005533090	18-196-001-00435-0001	CALABACÍN	S		0,65		0,65	0,00
170000005533091	18-196-007-00020-0003	CALABACÍN	R		0,28		0,28	0,28
170000005533092	18-196-001-00434-0005	CALABACÍN	S		0,09		0,09	0,00
170000005533094	18-196-008-00162-0003	CALABACÍN	S		0,35		0,35	0,35
170000005533097	18-196-010-00222-0001	CALABACÍN	S		0,47		0,47	0,00
170000005533101	18-196-001-00205-0004	MANZANOS	S		0,15		0,15	0,15
170000005533102	18-196-010-00242-0001	BARBECHO TRADICIONAL	S		0,24		0,24	0,24
170000005533103	18-196-001-00446-0001	CALABACÍN	S		0,91		0,91	0,91
170000005533104	18-196-001-00445-0001	JUDÍA DE LIMA	S		0,98		0,98	0,98
170000005533106	18-196-008-00212-0003	BARBECHO TRADICIONAL	S		0,42		0,42	0,42
170000005533108	18-196-008-00152-0001	CALABACÍN	S		0,66		0,66	0,66
170000005533116	18-196-007-00024-0001	BARBECHO TRADICIONAL	R		0,82	0,83	0,82	0,80

INCIDENCIAS

INCIDENCIA DESCRIPCIÓN

- 226 Recinto abandonado según SIGPAC por el que solicita alguna ayuda/práctica.
Recinto:18-196-001-00434-00007 Cultivo:163000 CALABACÍN-SIN VARIEDAD Secano
- 242 Recinto pendiente de acreditación de titularidad.
Recinto:18-196-001-00434-00005 Cultivo:163000 CALABACÍN-SIN VARIEDAD Secano
Recinto:18-196-001-00434-00007 Cultivo:163000 CALABACÍN-SIN VARIEDAD Secano
Recinto:18-196-010-00222-00001 Cultivo:163000 CALABACÍN-SIN VARIEDAD Secano
- 4272 Verifica que las líneas de declaración de las Solicitudes Únicas no tienen solapes con la capa de Retroactividad Gráfica (ambas de la misma campaña) a nivel de expediente/línea de declaración gráfica de la solicitud.
Recinto:18-196-007-00024-00001 Cultivo: - Agregado de la referencia del recinto.:0 Zona de la referencia del recinto.:0 Superficie solapada.:0,02 Id. Incid.:99758655
- 74336 Recinto con uso declarado o cultivo declarado NO válido
Recinto:18-196-001-00445-00002 Cultivo:358000 MEZCLA DE FORESTALES-SIN VARIEDAD Secano Uso Sigpac:FO

Datos considerados para el Cálculo de la Carga Ganadera del expediente

Superficie determinada para Cálculo Carga Ganadera: 0,00 ha
Carga Ganadera del Expediente: 0,00 ugm/ha

Incidencias de carga ganadera

INCIDENCIA DESCRIPCIÓN

- 86132 Recinto superficie forrajera que no realiza la actividad de producción de pastoreo.

(1) Con incidencias que retienen pago o deniegan el expediente.
(2) Se calcula sobre superficie declarada admisible.
(3) Aplicación del artículo 16 bis del RD 147/2023.
(4) Expediente con algunos recintos de pastos permanentes ubicados en espacios protegidos donde la carga ganadera mínima será 0,1 UGM/ha.

Puede verificar la integridad de una copia de este documento mediante la lectura del código QR adjunto o mediante el acceso a la dirección https://ws050.juntadeandalucia.es/verificarFirma indicando el código de VERIFICACIÓN			
FIRMADO POR	RAQUEL MARIA ESPIN CRESPO	29/01/2025	
VERIFICACIÓN	Pk2jmMURSWMFCU9VKGJQRQ2Q7H5BP3	PÁG. 1251/2713	



Recinto:18-196-001-00439-00001 Cultivo:20000 BARBECHO TRADICIONAL-SIN VARIEDAD Secano
Recinto:18-196-010-00197-00002 Cultivo:20000 BARBECHO TRADICIONAL-SIN VARIEDAD Secano
Recinto:18-196-010-00242-00001 Cultivo:20000 BARBECHO TRADICIONAL-SIN VARIEDAD Secano
Recinto:18-196-008-00212-00003 Cultivo:20000 BARBECHO TRADICIONAL-SIN VARIEDAD Secano
Recinto:18-196-007-00024-00001 Cultivo:20000 BARBECHO TRADICIONAL-SIN VARIEDAD Regadío

(1) Con incidencias que retienen pago o deniegan el expediente.

(2) Se calcula sobre superficie declarada admisible.

(3) Aplicación del artículo 16 bis del RD 147/2023.

(4) Expediente con algunos recintos de pastos permanentes ubicados en espacios protegidos donde la carga ganadera mínima será 0,1 UGM/ha.

Puede verificar la integridad de una copia de este documento mediante la lectura del código QR adjunto o mediante el acceso a la dirección <https://ws050.juntadeandalucia.es/verificarFirma> indicando el código de VERIFICACIÓN

FIRMADO POR	RAQUEL MARIA ESPIN CRESPO	29/01/2025	
VERIFICACIÓN	Pk2jmMURSWMFXCu9VKGJRQ2Q7H5BP3	PÁG. 1252/2713	



APELLIDOS Y NOMBRE / RAZÓN SOCIAL

MARTIN RUIZ MARIA VICTORIA

NIF

****7624*

EXPEDIENTE

1220860

RESOLUCIÓN

CONCESIÓN DE LA AYUDA

DATOS DE MANTENIMIENTO UNIDADES

GRUPO DE PAGO	Sup. Dec. Admisible	Sup. Resuelta	Sobredecl.	% Sobredecl.
ZONAS DE MONTAÑA	6,67	6,67	0,00	0,00

RESUMEN DE PAGOS

	IMPORTE (Euros)			
	RESUELTO	FEADER	MAPA	CAPADR
Pago realizado	620,31	527,26	60,85	32,20

APLICACIÓN DE REDUCCIONES Y PENALIZACIONES (%)

Criterios de subvencionabilidad (1)	Presentación tardía	Omisión declaración	Condicionalidad
0,00	0,00	0,00	0,00

IMPORTE (Euros)

Calculado(2)	Reducción	Penalización	Reducción Penalización (3)	Penalización adicional	Resuelto	FEADER	MAPA	CAPADR
620,31 €	0,00 €	0,00 €	0,00 €	0,00 €	620,31 €	527,26 €	60,85 €	32,20 €
Importe Unitario:	93,00 €	Nuevo Importe Unitario:	93,00 €					

RECINTOS PROPUESTOS

REF.	REFERENCIA SIGPAC	CULTIVO	S/R	USO SIGPAC	Sup. Dec. admisible	Sup. Campo	Sup. Determ.	Sup. Resuelta
-1027510	18-123-004-00408-0010	OLIVAR	S		0,09		0,09	0,09
-775549	18-123-004-00408-0008	OLIVAR	S		0,03		0,03	0,03
170000006044505	18-123-004-00378-0001	OLIVAR	S		0,52		0,52	0,52
170000006044506	18-123-004-00453-0002	OLIVAR	S		3,06		3,06	3,06
170000006044507	18-123-004-00408-0001	OLIVAR	S		0,17		0,17	0,17
170000006044508	18-123-004-00458-0001	OLIVAR	S		0,91		0,91	0,91
170000006044510	18-123-004-00404-0005	OLIVAR	S		1,01		1,01	1,01
170000006044513	18-123-004-00408-0002	OLIVAR	S		0,88		0,88	0,88

(1) Con incidencias que retienen pago o deniegan el expediente.

(2) Se calcula sobre superficie declarada admisible.

(3) Aplicación del artículo 16 bis del RD 147/2023.

(4) Expediente con algunos recintos de pastos permanentes ubicados en espacios protegidos donde la carga ganadera mínima será 0,1 UGM/ha.

Puede verificar la integridad de una copia de este documento mediante la lectura del código QR adjunto o mediante el acceso a la dirección <https://ws050.juntadeandalucia.es/verificarFirma> indicando el código de VERIFICACIÓN

FIRMADO POR

RAQUEL MARIA ESPIN CRESPO

29/01/2025

VERIFICACIÓN

Pk2jmMURSWMFXCU9VKGJQRQ2Q7H5BP3

PÁG. 1253/2713





INCIDENCIAS

INCIDENCIA DESCRIPCIÓN

- 86119 Carga ganadera NO cumple con el valor mínimo de 0,2 UGM/ha.
 Recinto:18-123-004-00404-00001 Cultivo:62000 PASTOS PERMANENTES DE 5 O MAS AÑOS-SIN VARIEDAD Secano Carga Ganadera:0
 Recinto:18-123-004-00408-00004 Cultivo:62000 PASTOS PERMANENTES DE 5 O MAS AÑOS-SIN VARIEDAD Secano Carga Ganadera:0
 Recinto:18-123-004-00408-00005 Cultivo:62000 PASTOS PERMANENTES DE 5 O MAS AÑOS-SIN VARIEDAD Secano Carga Ganadera:0
 Recinto:18-123-004-00408-00009 Cultivo:62000 PASTOS PERMANENTES DE 5 O MAS AÑOS-SIN VARIEDAD Secano Carga Ganadera:0
- 86121 Recinto superficie forrajera que no realiza la actividad de producción de pastoreo.
 Recinto:18-123-004-00404-00001 Cultivo:62000 PASTOS PERMANENTES DE 5 O MAS AÑOS-SIN VARIEDAD Secano Actividad Agraria del recinto:5
 Recinto:18-123-004-00408-00004 Cultivo:62000 PASTOS PERMANENTES DE 5 O MAS AÑOS-SIN VARIEDAD Secano Actividad Agraria del recinto:5
 Recinto:18-123-004-00408-00005 Cultivo:62000 PASTOS PERMANENTES DE 5 O MAS AÑOS-SIN VARIEDAD Secano Actividad Agraria del recinto:5
 Recinto:18-123-004-00408-00009 Cultivo:62000 PASTOS PERMANENTES DE 5 O MAS AÑOS-SIN VARIEDAD Secano Actividad Agraria del recinto:5
- 86122 Recinto superficie forrajera que realiza la actividad de producción de pastoreo y no declara el o los códigos del Registro de Explotaciones Ganaderas de Andalucía, REGA.
 Recinto:18-123-004-00404-00001 Cultivo:62000 PASTOS PERMANENTES DE 5 O MAS AÑOS-SIN VARIEDAD Secano
 Recinto:18-123-004-00408-00004 Cultivo:62000 PASTOS PERMANENTES DE 5 O MAS AÑOS-SIN VARIEDAD Secano
 Recinto:18-123-004-00408-00005 Cultivo:62000 PASTOS PERMANENTES DE 5 O MAS AÑOS-SIN VARIEDAD Secano
 Recinto:18-123-004-00408-00009 Cultivo:62000 PASTOS PERMANENTES DE 5 O MAS AÑOS-SIN VARIEDAD Secano
- 86124 Recinto de forrajera para Cálculo de Carga Ganadera que No pertenece a Explotación.
 Recinto:18-123-004-00404-00001 Cultivo:62000 PASTOS PERMANENTES DE 5 O MAS AÑOS-SIN VARIEDAD Secano
 Recinto:18-123-004-00408-00004 Cultivo:62000 PASTOS PERMANENTES DE 5 O MAS AÑOS-SIN VARIEDAD Secano
 Recinto:18-123-004-00408-00005 Cultivo:62000 PASTOS PERMANENTES DE 5 O MAS AÑOS-SIN VARIEDAD Secano
 Recinto:18-123-004-00408-00009 Cultivo:62000 PASTOS PERMANENTES DE 5 O MAS AÑOS-SIN VARIEDAD Secano

Datos considerados para el Cálculo de la Carga Ganadera del expediente

Superficie determinada para Cálculo Carga Ganadera: 0,00 ha
Carga Ganadera del Expediente: 0,00 ugm/ha

Incidenias de carga ganadera

INCIDENCIA DESCRIPCIÓN

- 86122 Recinto superficie forrajera que realiza la actividad de producción de pastoreo y no declara el o los códigos del Registro de Explotaciones Ganaderas de Andalucía, REGA.
 Recinto:18-123-004-00408-00009 Cultivo:62000 PASTOS PERMANENTES DE 5 O MAS AÑOS-SIN VARIEDAD Secano
 Recinto:18-123-004-00408-00005 Cultivo:62000 PASTOS PERMANENTES DE 5 O MAS AÑOS-SIN VARIEDAD Secano
 Recinto:18-123-004-00404-00001 Cultivo:62000 PASTOS PERMANENTES DE 5 O MAS AÑOS-SIN VARIEDAD Secano
 Recinto:18-123-004-00408-00004 Cultivo:62000 PASTOS PERMANENTES DE 5 O MAS AÑOS-SIN VARIEDAD Secano
- 86124 Recinto de forrajera para Cálculo de Carga Ganadera que No pertenece a Explotación.
 Recinto:18-123-004-00408-00009 Cultivo:62000 PASTOS PERMANENTES DE 5 O MAS AÑOS-SIN VARIEDAD Secano
 Recinto:18-123-004-00408-00005 Cultivo:62000 PASTOS PERMANENTES DE 5 O MAS AÑOS-SIN VARIEDAD Secano
 Recinto:18-123-004-00404-00001 Cultivo:62000 PASTOS PERMANENTES DE 5 O MAS AÑOS-SIN VARIEDAD Secano
 Recinto:18-123-004-00408-00004 Cultivo:62000 PASTOS PERMANENTES DE 5 O MAS AÑOS-SIN VARIEDAD Secano
- 86128 Recinto de Forrajeras que no ha contabilizado para Carga Ganadera por no tener una explotación válida para el cálculo de la Carga Ganadera
 Recinto:18-123-004-00408-00009 Cultivo:62 PASTOS PERMANENTES DE 5 O MAS AÑOS-
 Recinto:18-123-004-00408-00005 Cultivo:62 PASTOS PERMANENTES DE 5 O MAS AÑOS-
 Recinto:18-123-004-00404-00001 Cultivo:62 PASTOS PERMANENTES DE 5 O MAS AÑOS-
 Recinto:18-123-004-00408-00004 Cultivo:62 PASTOS PERMANENTES DE 5 O MAS AÑOS-
- 86132 Recinto superficie forrajera que no realiza la actividad de producción de pastoreo.
 Recinto:18-123-004-00408-00009 Cultivo:62000 PASTOS PERMANENTES DE 5 O MAS AÑOS-SIN VARIEDAD Secano
 Recinto:18-123-004-00408-00005 Cultivo:62000 PASTOS PERMANENTES DE 5 O MAS AÑOS-SIN VARIEDAD Secano
 Recinto:18-123-004-00404-00001 Cultivo:62000 PASTOS PERMANENTES DE 5 O MAS AÑOS-SIN VARIEDAD Secano

(1) Con incidencias que retienen pago o deniegan el expediente.
 (2) Se calcula sobre superficie declarada admisible.
 (3) Aplicación del artículo 16 bis del RD 147/2023.
 (4) Expediente con algunos recintos de pastos permanentes ubicados en espacios protegidos donde la carga ganadera mínima será 0,1 UGM/ha.

Puede verificar la integridad de una copia de este documento mediante la lectura del código QR adjunto o mediante el acceso a la dirección https://ws050.juntadeandalucia.es/verificarFirma indicando el código de VERIFICACIÓN			
FIRMADO POR	RAQUEL MARIA ESPIN CRESPO	29/01/2025	
VERIFICACIÓN	Pk2jmMURSWMFXCU9VKGJRQ2Q7H5BP3	PÁG. 1254/2713	



Recinto:18-123-004-00408-00004 Cultivo:62000 PASTOS PERMANENTES DE 5 O MAS AÑOS-SIN VARIEDAD Secano

- (1) Con incidencias que retienen pago o deniegan el expediente.
- (2) Se calcula sobre superficie declarada admisible.
- (3) Aplicación del artículo 16 bis del RD 147/2023.
- (4) Expediente con algunos recintos de pastos permanentes ubicados en espacios protegidos donde la carga ganadera mínima será 0,1 UGM/ha.

Puede verificar la integridad de una copia de este documento mediante la lectura del código QR adjunto o mediante el acceso a la dirección <https://ws050.juntadeandalucia.es/verificarFirma> indicando el código de VERIFICACIÓN

FIRMADO POR	RAQUEL MARIA ESPIN CRESPO	29/01/2025
VERIFICACIÓN	Pk2jmMURSWMFXC9VKGJRQ2Q7H5BP3	PÁG. 1255/2713



**APELLIDOS Y NOMBRE / RAZÓN SOCIAL**

MARTIN UREÑA CIRIACO

NIF

****7449*

EXPEDIENTE

1232348

RESOLUCIÓN

CONCESIÓN DE LA AYUDA

DATOS DE MANTENIMIENTO UNIDADES

GRUPO DE PAGO	Sup. Dec. Admisible	Sup. Resuelta	Sobredecl.	% Sobredecl.
ZONAS DE MONTAÑA	11,03	10,44	0,59	5,35

RESUMEN DE PAGOS

	IMPORTE (Euros)			
	RESUELTO	FEADER	MAPA	CAPADR
Pago realizado	982,00	834,43	96,30	50,95
Pago indebido	-114,95			
TOTAL	867,05			

APLICACIÓN DE REDUCCIONES Y PENALIZACIONES (%)

Criterios de subvencionabilidad (1)	Presentación tardía	Omisión declaración	Condicionalidad
0,00	0,00	0,00	0,00

IMPORTE (Euros)

Calculado(2)	Reducción	Penalización	Reducción Penalización (3)	Penalización adicional	Resuelto	FEADER	MAPA	CAPADR
1.025,79 €	54,87 €	103,87 €	0,00 €	0,00 €	867,05 €	736,99 €	85,06 €	45,00 €
Importe Unitario:	93,00 €	Nuevo Importe Unitario:	93,00 €					

RECINTOS PROPUESTOS

REF.	REFERENCIA SIGPAC	CULTIVO	USO SIGPAC	Sup. Dec. admisible	Sup. Campo	Sup. Determ.	Sup. Resuelta
-498366	18-137-011-00115-0004	OLIVAR	S/R	3,19		3,19	2,86
1700000006965010	18-137-011-00073-0001	OLIVAR	S	1,65		1,65	1,65
1700000006965011	18-137-011-00074-0001	OLIVAR	R	0,20		0,20	0,01
1700000006965012	18-137-011-00075-0001	OLIVAR	R	0,23		0,23	0,23
1700000006965013	18-137-011-09011-0001	OLIVAR	R	0,03		0,03	0,03
1700000006965017	18-137-011-00115-0005	OLIVAR	R	0,24		0,24	0,24
1700000006965028	18-137-011-00114-0001	OLIVAR	R	1,45		1,45	1,45
1700000006965029	18-137-011-00115-0003	OLIVAR	R	0,76		0,76	0,69
1700000006965030	23-002-059-00151-0001	OLIVAR	R	3,28		3,28	3,28

INCIDENCIAS**INCIDENCIA DESCRIPCIÓN**

- 218 Superficie bruta de cruce en un recinto en el conjunto de las solicitudes supera superficie total que SIGPAC establece para él.
Recinto:18-137-011-00074-00001 Cultivo:101010 OLIVAR-PICUAL Regadío Suma de superficies declaradas para este recinto por todos los solicitantes (Áreas):61 Superficie SIGPAC medida para este recinto (Áreas):42 Exceso de superficie declarada (Hectáreas):0,19 Suma de superficies declaradas para este recinto por el solicitante (Áreas):20
Recinto:18-137-011-00115-00003 Cultivo:101010 OLIVAR-PICUAL Regadío Suma de superficies declaradas para este recinto por todos los solicitantes (Áreas):85 Superficie SIGPAC medida para este recinto (Áreas):78 Exceso de superficie declarada (Hectáreas):0,07 Suma de superficies declaradas para este recinto por el solicitante (Áreas):76
- 219 Superficie bruta de cruce en un recinto en una misma solicitud supera superficie total que el SIGPAC establece para él.
Recinto:18-137-011-00115-00004 Cultivo:101010 OLIVAR-PICUAL Secano Suma de superficies declaradas para este recinto por el solicitante (Áreas):319 Superficie SIGPAC total para el recinto (Áreas):286 Exceso de superficie declarada (Hectáreas):0,33

(1) Con incidencias que retienen pago o deniegan el expediente.

(2) Se calcula sobre superficie declarada admisible.

(3) Aplicación del artículo 16 bis del RD 147/2023.

(4) Expediente con algunos recintos de pastos permanentes ubicados en espacios protegidos donde la carga ganadera mínima será 0,1 UGM/ha.

Puede verificar la integridad de una copia de este documento mediante la lectura del código QR adjunto o mediante el acceso a la dirección <https://ws050.juntadeandalucia.es/verificarFirma> indicando el código de VERIFICACIÓN

FIRMADO POR

RAQUEL MARIA ESPIN CRESPO

29/01/2025

VERIFICACIÓN

Pk2jmMURSWMFXCU9VKGJQRQ2Q7H5BP3

PÁG. 1256/2713





APELLIDOS Y NOMBRE / RAZÓN SOCIAL

MARTÍN VALVERDE ÁLVARO

NIF
****6809*

EXPEDIENTE
1147707

RESOLUCIÓN
CONCESIÓN DE LA AYUDA

DATOS DE MANTENIMIENTO UNIDADES

GRUPO DE PAGO	Sup. Dec. Admisible	Sup. Resuelta	Sobredecl.	% Sobredecl.
ZONAS DE MONTAÑA	21,17	19,94	1,23	5,81

RESUMEN DE PAGOS

	IMPORTE (Euros)			
	RESUELTO	FEADER	MAPA	CAPADR
Pago realizado	1.739,00	1.478,50	170,63	90,28
Pago indebido	-213,72			
TOTAL	1.525,28			

APLICACIÓN DE REDUCCIONES Y PENALIZACIONES (%)

Criterios de subvencionabilidad (1)	Presentación tardía	Omisión declaración	Condicionabilidad
0,00	0,00	0,00	0,00

IMPORTE (Euros)

Calculado(2)	Reducción	Penalización	Reducción Penalización (3)	Penalización adicional	Resuelto	FEADER	MAPA	CAPADR
1.832,29 €	106,46 €	200,54 €	0,00 €	0,00 €	1.525,28 €	1.296,49 €	149,63 €	79,16 €
Importe Unitario:	93,00 €	Nuevo Importe Unitario:	86,55 €					

RECINTOS PROPUESTOS

REF.	REFERENCIA SIGPAC	CULTIVO	USO SIGPAC	S/R	Sup. Dec. admisible	Sup. Campo	Sup. Determ.	Sup. Resuelta
-1087110	18-052-004-00259-0002	OLIVAR	S	S	0,48		0,48	0,48
-1087108	18-052-003-00696-0002	OLIVAR	S	S	1,06		1,06	0,00
5491121	18-162-002-00108-0001	OLIVAR	S	S	4,81		4,81	4,81
1700000003572532	18-029-003-00516-0001	OLIVAR	S	S	1,63		1,63	1,63
1700000003572533	18-029-003-00517-0002	OLIVAR	S	S	0,36		0,36	0,36
1700000003572536	18-052-006-00042-0001	OLIVAR	S	S	0,70		0,70	0,70
1700000003572542	18-052-004-00208-0001	OLIVAR	S	S	1,65		1,65	1,65
1700000003572543	18-052-004-00213-0001	OLIVAR	S	S	0,52		0,52	0,52
1700000003572544	18-052-003-00516-0001	OLIVAR	S	S	0,20		0,20	0,20
1700000003572545	18-052-004-00043-0001	OLIVAR	S	S	0,64		0,64	0,64
1700000003572546	18-052-013-00433-0001	OLIVAR	R	R	0,23		0,23	0,23
1700000003572547	18-052-013-00434-0001	OLIVAR	R	R	1,34		1,34	1,34
1700000003572548	18-052-007-00670-0001	OLIVAR	S	S	5,06		5,06	5,06
1700000003572549	18-052-008-00323-0002	OLIVAR	S	S	0,17		0,17	0,00
1700000003572550	18-052-007-00417-0001	OLIVAR	S	S	0,05		0,05	0,05
1700000003572551	18-052-007-00417-0001	OLIVAR	S	S	0,93		0,93	0,93
1700000003572552	18-052-007-00291-0001	OLIVAR	S	S	1,03		1,03	1,03
1700000003572553	18-052-007-00291-0002	OLIVAR	S	S	0,31		0,31	0,31

(1) Con incidencias que retienen pago o deniegan el expediente.

(2) Se calcula sobre superficie declarada admisible.

(3) Aplicación del artículo 16 bis del RD 147/2023.

(4) Expediente con algunos recintos de pastos permanentes ubicados en espacios protegidos donde la carga ganadera mínima será 0,1 UGM/ha.

Puede verificar la integridad de una copia de este documento mediante la lectura del código QR adjunto o mediante el acceso a la dirección <https://ws050.juntadeandalucia.es/verificarFirma> indicando el código de VERIFICACIÓN

FIRMADO POR

RAQUEL MARIA ESPIN CRESPO

29/01/2025

VERIFICACIÓN

Pk2jmMURSWMFCU9VKGJRQ2Q7H5BP3

PÁG. 1257/2713





INCIDENCIAS

INCIDENCIA DESCRIPCIÓN

242	Recinto pendiente de acreditación de titularidad. Recinto:18-052-003-00696-00002 Cultivo:101010 OLIVAR-PICUAL Secano Recinto:18-052-008-00323-00002 Cultivo:101010 OLIVAR-PICUAL Secano
86020	Verifica que determinados recintos declarados por el expte para la operación, no se corresponde con la ZONA DESFAVORECIDA. Y no ha sido solicitada la operación análoga o correspondiente. Recinto:18-107-011-00004-00001 Cultivo:101010 OLIVAR-PICUAL Secano Operación correcta del recinto:6613.2 Recinto:18-107-011-00037-00002 Cultivo:101010 OLIVAR-PICUAL Secano Operación correcta del recinto:6613.2

(1) Con incidencias que retienen pago o deniegan el expediente.

(2) Se calcula sobre superficie declarada admisible.

(3) Aplicación del artículo 16 bis del RD 147/2023.

(4) Expediente con algunos recintos de pastos permanentes ubicados en espacios protegidos donde la carga ganadera mínima será 0,1 UGM/ha.

Puede verificar la integridad de una copia de este documento mediante la lectura del código QR adjunto o mediante el acceso a la dirección <https://ws050.juntadeandalucia.es/verificarFirma> indicando el código de VERIFICACIÓN

FIRMADO POR

RAQUEL MARIA ESPIN CRESPO

29/01/2025

VERIFICACIÓN

Pk2jmMURSWMFxcU9VKGJRQ2Q7H5BP3

PÁG. 1258/2713



**APELLIDOS Y NOMBRE / RAZÓN SOCIAL**

MARTIN YEGUAS FRANCISCO

NIF

****4926*

EXPEDIENTE

1230299

RESOLUCIÓN

CONCESIÓN DE LA AYUDA

DATOS DE MANTENIMIENTO UNIDADES**GRUPO DE PAGO**

ZONAS DE MONTAÑA

**Sup. Dec.
Admisible**

12,97

**Sup.
Resuelta**

12,17

Sobredecl.

0,80

% Sobredecl.

6,17

RESUMEN DE PAGOS

	IMPORTE (Euros)			
	RESUELTO	FEADER	MAPA	CAPADR
Pago realizado	1.154,00	981,19	113,24	59,91
Pago indebido	-161,81			
TOTAL	992,19			

APLICACIÓN DE REDUCCIONES Y PENALIZACIONES (%)

Criterios de subvencionabilidad (1)	Presentación tardía	Omisión declaración	Condicionalidad
0,00	0,00	0,00	0,00

IMPORTE (Euros)

Calculado(2)	Reducción	Penalización	Reducción Penalización (3)	Penalización adicional	Resuelto	FEADER	MAPA	CAPADR
1.206,21 €	74,40 €	139,62 €	0,00 €	0,00 €	992,19 €	843,36 €	97,33 €	51,50 €
Importe Unitario:	93,00 €	Nuevo Importe Unitario:	93,00 €					

(1) Con incidencias que retienen pago o deniegan el expediente.

(2) Se calcula sobre superficie declarada admisible.

(3) Aplicación del artículo 16 bis del RD 147/2023.

(4) Expediente con algunos recintos de pastos permanentes ubicados en espacios protegidos donde la carga ganadera mínima será 0,1 UGM/ha.

Puede verificar la integridad de una copia de este documento mediante la lectura del código QR adjunto o mediante el acceso a la dirección <https://ws050.juntadeandalucia.es/verificarFirma> indicando el código de VERIFICACIÓN

FIRMADO POR

RAQUEL MARIA ESPIN CRESPO

29/01/2025

VERIFICACIÓN

Pk2jmMURSWMFXC9VKGJRRQ2Q7H5BP3

PÁG. 1259/2713





RECINTOS PROPUESTOS

REF.	REFERENCIA SIGPAC	CULTIVO	S/R	USO SIGPAC	Sup. Dec. admisible	Sup. Campo	Sup. Determ.	Sup. Resuelta
-1618334	18-052-003-00508-0001	OLIVAR	S		0,32		0,32	0,00
-180819	18-052-003-00367-0001	OLIVAR	S		0,66		0,66	0,66
170000004848444	18-052-003-00430-0001	OLIVAR	S		0,02		0,02	0,02
170000004848445	18-052-003-00431-0001	OLIVAR	S		0,56		0,56	0,56
170000004848446	18-052-008-00178-0001	OLIVAR	S		0,53		0,53	0,53
170000004848448	18-052-003-09000-0002	OLIVAR	S		0,48		0,48	0,00
170000004848449	18-133-008-00080-0002	OLIVAR	S		0,47		0,47	0,47
170000004848450	18-133-008-00081-0002	OLIVAR	S		1,27		1,27	1,27
170000004848451	18-052-003-00442-0002	OLIVAR	S		0,02		0,02	0,02
170000004848452	18-052-003-00550-0001	OLIVAR	S		0,81		0,81	0,81
170000004848453	18-052-003-00619-0001	OLIVAR	S		0,39		0,39	0,39
170000004848455	18-052-003-00620-0002	OLIVAR	S		0,07		0,07	0,07
170000004850366	18-052-003-00027-0002	OLIVAR	S		0,02		0,02	0,02
170000004850367	18-052-003-00032-0002	OLIVAR	S		0,03		0,03	0,03
170000004850370	18-052-003-00432-0001	OLIVAR	S		0,92		0,92	0,92
170000004850371	18-052-003-00715-0004	OLIVAR	S		0,60		0,60	0,60
170000004850372	18-052-003-00366-0008	OLIVAR	S		0,07		0,07	0,07
170000004850373	18-052-003-00374-0001	OLIVAR	S		0,02		0,02	0,02
170000004850374	18-052-003-00716-0001	OLIVAR	S		0,40		0,40	0,40
170000004850375	18-052-003-00030-0001	OLIVAR	S		0,02		0,02	0,02
170000004850377	18-052-003-00035-0001	OLIVAR	S		0,36		0,36	0,36
170000004850378	18-052-003-00038-0002	OLIVAR	S		0,01		0,01	0,01
170000004850381	18-052-003-00718-0002	OLIVAR	S		1,22		1,22	1,22
170000004850382	18-052-003-00719-0002	OLIVAR	S		0,05		0,05	0,05
170000004850383	18-133-008-00001-0001	OLIVAR	S		0,03		0,03	0,03
170000004850384	18-133-008-00014-0001	OLIVAR	S		0,04		0,04	0,04
170000004850385	18-133-008-00015-0001	OLIVAR	S		1,21		1,21	1,21
170000004850386	18-133-008-00219-0001	OLIVAR	S		0,68		0,68	0,68
170000004850387	18-052-003-00361-0001	OLIVAR	S		0,23		0,23	0,23
170000004850388	18-052-003-00361-0004	OLIVAR	S		0,06		0,06	0,06
170000004850389	18-052-003-00363-0001	OLIVAR	S		0,82		0,82	0,82
170000004850390	18-052-003-00364-0001	OLIVAR	S		0,03		0,03	0,03
170000004850391	18-052-003-00365-0001	OLIVAR	S		0,09		0,09	0,09
170000004850392	18-052-003-00712-0002	OLIVAR	S		0,42		0,42	0,42
170000004850393	18-052-003-00703-0001	OLIVAR	S		0,04		0,04	0,04

INCIDENCIAS

INCIDENCIA DESCRIPCIÓN

- 242 Recinto pendiente de acreditación de titularidad.
 Recinto:18-052-003-00508-00001 Cultivo:101010 OLIVAR-PICUAL Secano
 Recinto:18-052-003-09000-00002 Cultivo:101010 OLIVAR-PICUAL Secano

(1) Con incidencias que retienen pago o deniegan el expediente.
 (2) Se calcula sobre superficie declarada admisible.
 (3) Aplicación del artículo 16 bis del RD 147/2023.
 (4) Expediente con algunos recintos de pastos permanentes ubicados en espacios protegidos donde la carga ganadera mínima será 0,1 UGM/ha.

Puede verificar la integridad de una copia de este documento mediante la lectura del código QR adjunto o mediante el acceso a la dirección https://ws050.juntadeandalucia.es/verificarFirma indicando el código de VERIFICACIÓN			
FIRMADO POR	RAQUEL MARIA ESPIN CRESPO	29/01/2025	
VERIFICACIÓN	Pk2jmMURSWMFXC9VKGJRQ2Q7H5BP3	PÁG. 1260/2713	

**APELLIDOS Y NOMBRE / RAZÓN SOCIAL**

MARTINEZ ANGULO FELIX

NIF

****8570*

EXPEDIENTE

1182888

RESOLUCIÓN

CONCESIÓN DE LA AYUDA

DATOS DE MANTENIMIENTO UNIDADES

GRUPO DE PAGO	Sup. Dec. Admisible	Sup. Resuelta	Sobredecl.	% Sobredecl.
ZONAS DE MONTAÑA	174,93	171,16	3,77	2,16

RESUMEN DE PAGOS

	IMPORTE (Euros)			
	RESUELTO	FEADER	MAPA	CAPADR
Pago realizado	1.958,00	1.664,32	192,08	101,62
Pago indebido	-42,38			
TOTAL	1.915,62			

APLICACIÓN DE REDUCCIONES Y PENALIZACIONES (%)

Criterios de subvencionabilidad (1)	Presentación tardía	Omisión declaración	Condicionalidad
0,00	0,00	0,00	0,00

IMPORTE (Euros)

Calculado(2)	Reducción	Penalización	Reducción Penalización (3)	Penalización adicional	Resuelto	FEADER	MAPA	CAPADR
2.046,00 €	44,09 €	86,29 €	0,00 €	0,00 €	1.915,62 €	1.628,28 €	187,92 €	99,42 €
Importe Unitario:	93,00 €	Nuevo Importe Unitario:	11,70 €					

(1) Con incidencias que retienen pago o deniegan el expediente.

(2) Se calcula sobre superficie declarada admisible.

(3) Aplicación del artículo 16 bis del RD 147/2023.

(4) Expediente con algunos recintos de pastos permanentes ubicados en espacios protegidos donde la carga ganadera mínima será 0,1 UGM/ha.

Puede verificar la integridad de una copia de este documento mediante la lectura del código QR adjunto o mediante el acceso a la dirección <https://ws050.juntadeandalucia.es/verificarFirma> indicando el código de VERIFICACIÓN

FIRMADO POR

RAQUEL MARIA ESPIN CRESPO

29/01/2025

VERIFICACIÓN

Pk2jmMURSWMFXC9VKGJRRQ2Q7H5BP3

PÁG. 1261/2713





RECINTOS PROPUESTOS

REF.	REFERENCIA SIGPAC	CULTIVO	S/R	USO SIGPAC	Sup. Dec. admisible	Sup. Campo	Sup. Determ.	Sup. Resuelta
-1576585	18-040-007-00308-0013	ALMENDROS	S		0,03		0,03	0,03
-1576571	18-040-007-00308-0001	ALMENDROS	S		3,77		3,77	2,28
-1576563	18-040-007-00308-0001	AVENA	S		5,77		5,77	3,49
-1576155	18-024-013-00040-0004	CEBADA	S		0,01		0,01	0,01
-1305986	18-057-046-00190-0011	TRIGO BLANDO	S		4,05		4,05	4,05
-1305745	18-057-046-00006-0001	AVENA	S		1,54		1,54	1,54
-1305689	18-057-046-00190-0011	TRIGO BLANDO	S		0,48		0,48	0,48
-1067156	18-024-012-00134-0001	BARBECHO TRADICIONAL	S		0,86		0,86	0,86
-1065666	18-040-007-00308-0012	AVENA	S		0,05		0,05	0,05
-1065659	18-040-004-00001-0005	CEBADA	S		1,76		1,76	1,76
-1065651	18-024-009-00205-0005	OLIVAR	S		0,11		0,11	0,11
-579677	18-057-046-00020-0001	BARBECHO TRADICIONAL	S		3,32		3,32	3,32
-134375	18-024-021-00242-0003	BARBECHO TRADICIONAL	R		0,44		0,44	0,44
4175324	18-057-046-00009-0001	AVENA	S		1,73		1,73	1,73
4175331	18-057-046-00171-0001	ALMENDROS	S		0,96		0,96	0,96
4208200	18-057-046-00011-0001	BARBECHO TRADICIONAL	S		2,69		2,69	2,69
4653769	18-057-046-00049-0001	AVENA	S		1,94		1,94	1,94
4653807	18-040-007-00092-0001	ALMENDROS	S		1,67		1,67	1,67
5268505	18-024-021-00053-0001	BARBECHO TRADICIONAL	R		1,41		1,41	1,41
5268509	18-024-022-00054-0001	BARBECHO TRADICIONAL	R		0,13		0,13	0,13
1700000005547375	18-024-009-00124-0001	CEBADA	S		1,60		1,60	1,60
1700000005547379	18-024-011-00054-0001	BARBECHO TRADICIONAL	S		1,09		1,09	1,09
1700000005547380	18-024-012-00132-0001	BARBECHO TRADICIONAL	S		0,32		0,32	0,32
1700000005547381	18-024-012-00133-0001	BARBECHO TRADICIONAL	S		0,27		0,27	0,27
1700000005547382	18-024-012-00138-0001	BARBECHO TRADICIONAL	S		0,39		0,39	0,39
1700000005547384	18-024-012-00135-0001	BARBECHO TRADICIONAL	S		1,00		1,00	1,00
1700000005547385	18-024-013-00138-0003	CEBADA	S		2,44		2,44	2,44
1700000005547386	18-024-013-00138-0005	CEBADA	S		0,74		0,74	0,74
1700000005547387	18-024-013-00138-0007	CEBADA	S		0,16		0,16	0,16
1700000005547388	18-024-013-00138-0008	CEBADA	S		0,44		0,44	0,44
1700000005547389	18-024-013-00138-0010	CEBADA	S		0,11		0,11	0,11
1700000005547390	18-040-004-00001-0001	CEBADA	S		2,53		2,53	2,53
1700000005547391	18-040-004-00035-0002	CEBADA	S		1,34		1,34	1,34
1700000005547392	18-040-003-00034-0002	AVENA	S		5,07		5,07	5,07
1700000005547394	18-040-003-00140-0001	AVENA	S		2,38		2,38	2,38
1700000005547396	18-040-004-00120-0001	AVENA	S		5,22		5,22	5,22
1700000005547397	18-040-007-00300-0001	AVENA	S		3,00		3,00	3,00
1700000005547398	18-040-004-00138-0001	BARBECHO TRADICIONAL	S		5,43		5,43	5,43
1700000005547399	18-040-007-00303-0001	ALMENDROS	S		1,78		1,78	1,78
1700000005547400	18-040-007-00301-0001	AVENA	S		0,18		0,18	0,18
1700000005547403	18-040-007-00310-0001	BARBECHO TRADICIONAL	S		6,52		6,52	6,52
1700000005547404	18-024-009-00198-0001	OLIVAR	S		0,55		0,55	0,55
1700000005547405	18-057-047-00048-0001	BARBECHO TRADICIONAL	S		7,46		7,46	7,46
1700000005547407	18-024-009-00205-0003	OLIVAR	S		0,38		0,38	0,38
1700000005547410	18-024-010-00067-0001	BARBECHO TRADICIONAL	S		1,01		1,01	1,01
1700000005547413	18-024-010-00067-0002	BARBECHO TRADICIONAL	S		4,68		4,68	4,68
1700000005547415	18-024-012-00289-0001	CEBADA	S		0,27		0,27	0,27
1700000005547416	18-024-012-00287-0001	CEBADA	S		1,12		1,12	1,12
1700000005547418	18-024-013-00160-0005	CEBADA	S		0,66		0,66	0,66
1700000005547419	18-024-013-00160-0004	CEBADA	S		1,85		1,85	1,85
1700000005547420	18-024-013-00160-0003	CEBADA	S		1,29		1,29	1,29
1700000005547421	18-024-013-00039-0001	CEBADA	S		0,18		0,18	0,18

(1) Con incidencias que retienen pago o deniegan el expediente.

(2) Se calcula sobre superficie declarada admisible.

(3) Aplicación del artículo 16 bis del RD 147/2023.

(4) Expediente con algunos recintos de pastos permanentes ubicados en espacios protegidos donde la carga ganadera mínima será 0,1 UGM/ha.

Puede verificar la integridad de una copia de este documento mediante la lectura del código QR adjunto o mediante el acceso a la dirección <https://ws050.juntadeandalucia.es/verificarFirma> indicando el código de VERIFICACIÓN

FIRMADO POR

RAQUEL MARIA ESPIN CRESPO

29/01/2025

VERIFICACIÓN

Pk2jmMURSWMFXCU9VKGJQRQ2Q7H5BP3

PÁG. 1262/2713





RECINTOS PROPUESTOS

REF.	REFERENCIA SIGPAC	CULTIVO	S/R	USO SIGPAC	Sup. Dec. admisible	Sup. Campo	Sup. Determ.	Sup. Resuelta
170000005547422	18-024-021-00243-0001	TRIGO BLANDO	R		0,30		0,30	0,30
170000005547423	18-024-021-00242-0001	TRIGO BLANDO	R		0,55		0,55	0,55
170000005547424	18-024-021-00241-0001	BARBECHO TRADICIONAL	R		0,57		0,57	0,57
170000005547425	18-024-021-00238-0001	TRIGO BLANDO	R		1,10		1,10	1,10
170000005547428	18-024-021-00247-0001	TRIGO BLANDO	R		0,89		0,89	0,89
170000005547429	18-024-021-00246-0001	TRIGO BLANDO	R		0,67		0,67	0,67
170000005547430	18-040-007-00025-0002	BARBECHO TRADICIONAL	S		2,09		2,09	2,09
170000005547431	18-040-007-00074-0002	BARBECHO TRADICIONAL	S		5,01		5,01	5,01
170000005547432	18-040-007-00026-0001	BARBECHO TRADICIONAL	S		2,42		2,42	2,42
170000005547433	18-040-007-00070-0001	AVENA	S		3,85		3,85	3,85
170000005547434	18-040-007-00071-0001	AVENA	S		4,36		4,36	4,36
170000005547438	18-040-007-00011-0001	BARBECHO TRADICIONAL	S		1,87		1,87	1,87
170000005547441	18-040-007-00073-0001	BARBECHO TRADICIONAL	S		0,78		0,78	0,78
170000005547443	18-024-013-00141-0003	CEBADA	S		3,38		3,38	3,38
170000005547444	18-024-013-00105-0001	CEBADA	S		0,49		0,49	0,49
170000005547449	18-024-012-00057-0001	AVENA	S		2,13		2,13	2,13
170000005547450	18-057-051-00183-0001	ALMENDROS	S		3,14		3,14	3,14
170000005547464	18-040-004-00048-0002	ALMENDROS	S		0,29		0,29	0,29
170000005547466	18-040-004-00047-0003	ALMENDROS	S		0,26		0,26	0,26
170000005547468	18-024-009-00185-0001	OLIVAR	R		0,68		0,68	0,68
170000005547469	18-024-009-00183-0002	OLIVAR	S		0,79		0,79	0,79
170000005547475	18-024-022-00841-0001	OLIVAR	R		0,29		0,29	0,29
170000005547476	18-024-022-00681-0006	OLIVAR	R		0,05		0,05	0,05
170000005547477	18-024-022-00683-0001	OLIVAR	R		0,50		0,50	0,50
170000005547478	18-024-022-00680-0001	OLIVAR	R		0,02		0,02	0,02
170000005547479	18-024-022-00681-0005	OLIVAR	R		0,45		0,45	0,45
170000005547482	18-024-010-00158-0001	ALMENDROS	S		3,61		3,61	3,61
170000005547483	18-024-010-00164-0001	ALMENDROS	S		2,92		2,92	2,92
170000005547484	18-057-046-00010-0001	ALMENDROS	S		2,63		2,63	2,63
170000005547486	18-057-046-00022-0001	ALMENDROS	S		1,99		1,99	1,99
170000005547487	18-057-046-00017-0001	ALMENDROS	S		1,48		1,48	1,48
170000005547488	18-057-046-00028-0001	ALMENDROS	S		0,56		0,56	0,56
170000005547489	18-057-046-00027-0001	ALMENDROS	S		1,99		1,99	1,99
170000005547490	18-057-046-00029-0002	ALMENDROS	S		1,83		1,83	1,83
170000005547491	18-057-046-00030-0001	ALMENDROS	S		0,89		0,89	0,89
170000005547492	18-057-046-00031-0001	ALMENDROS	S		0,84		0,84	0,84
170000005547494	18-024-011-00053-0001	ALMENDROS	S		0,23		0,23	0,23
170000005547495	18-024-010-00058-0001	ALMENDROS	S		2,07		2,07	2,07
170000005547496	18-040-004-00048-0001	ALMENDROS	S		0,57		0,57	0,57
170000005547497	18-040-004-00047-0002	ALMENDROS	S		0,60		0,60	0,60
170000005547498	18-040-006-00080-0001	ALMENDROS	S		3,10		3,10	3,10
170000005547499	18-040-006-00082-0001	ALMENDROS	S		2,82		2,82	2,82
170000005547502	18-057-046-00187-0001	ALMENDROS	S		2,99		2,99	2,99
170000005547503	18-057-046-00253-0001	ALMENDROS	S		5,35		5,35	5,35
170000005547504	18-057-047-00002-0001	ALMENDROS	S		1,12		1,12	1,12
170000005547505	18-057-047-00003-0001	ALMENDROS	S		0,27		0,27	0,27
170000005547512	18-024-010-00053-0001	ALMENDROS	S		2,66		2,66	2,66
170000005547513	18-024-009-00230-0001	ALMENDROS	S		2,61		2,61	2,61
170000005547514	18-024-009-00205-0001	ALMENDROS	S		0,69		0,69	0,69

INCIDENCIAS

INCIDENCIA DESCRIPCIÓN

(1) Con incidencias que retienen pago o deniegan el expediente.
 (2) Se calcula sobre superficie declarada admisible.
 (3) Aplicación del artículo 16 bis del RD 147/2023.
 (4) Expediente con algunos recintos de pastos permanentes ubicados en espacios protegidos donde la carga ganadera mínima será 0,1 UGM/ha.

Puede verificar la integridad de una copia de este documento mediante la lectura del código QR adjunto o mediante el acceso a la dirección https://ws050.juntadeandalucia.es/verificarFirma indicando el código de VERIFICACIÓN			
FIRMADO POR	RAQUEL MARIA ESPIN CRESPO	29/01/2025	
VERIFICACIÓN	Pk2jmMURSWMFCU9VKGJRQ2Q7H5BP3	PÁG. 1263/2713	



INCIDENCIAS

INCIDENCIA DESCRIPCIÓN

219	Superficie bruta de cruce en un recinto en una misma solicitud supera superficie total que el SIGPAC establece para él. Recinto:18-040-007-00308-00001 Cultivo:8000 AVENA-SIN VARIEDAD Secano Suma de superficies declaradas para este recinto por el solicitante (Áreas):954 Superficie SIGPAC total para el recinto (Áreas):577 Exceso de superficie declarada (Hectáreas):2,28 Recinto:18-040-007-00308-00001 Cultivo:104023 ALMENDROS-LAURANNE Secano Suma de superficies declaradas para este recinto por el solicitante (Áreas):954 Superficie SIGPAC total para el recinto (Áreas):577 Exceso de superficie declarada (Hectáreas):1,49
86119	Carga ganadera NO cumple con el valor mínimo de 0,2 UGM/ha. Recinto:18-024-010-00067-00003 Cultivo:62000 PASTOS PERMANENTES DE 5 O MAS AÑOS-SIN VARIEDAD Secano Carga Ganadera:0 Recinto:18-024-010-00067-00007 Cultivo:62000 PASTOS PERMANENTES DE 5 O MAS AÑOS-SIN VARIEDAD Secano Carga Ganadera:0 Recinto:18-024-010-00164-00002 Cultivo:62000 PASTOS PERMANENTES DE 5 O MAS AÑOS-SIN VARIEDAD Secano Carga Ganadera:0 Recinto:18-024-013-00160-00001 Cultivo:62000 PASTOS PERMANENTES DE 5 O MAS AÑOS-SIN VARIEDAD Secano Carga Ganadera:0 Recinto:18-024-013-00160-00002 Cultivo:62000 PASTOS PERMANENTES DE 5 O MAS AÑOS-SIN VARIEDAD Secano Carga Ganadera:0 Recinto:18-024-013-00160-00007 Cultivo:62000 PASTOS PERMANENTES DE 5 O MAS AÑOS-SIN VARIEDAD Secano Carga Ganadera:0 Recinto:18-024-013-00160-00008 Cultivo:62000 PASTOS PERMANENTES DE 5 O MAS AÑOS-SIN VARIEDAD Secano Carga Ganadera:0 Recinto:18-024-013-00160-00009 Cultivo:62000 PASTOS PERMANENTES DE 5 O MAS AÑOS-SIN VARIEDAD Secano Carga Ganadera:0 Recinto:18-024-021-00238-00004 Cultivo:62000 PASTOS PERMANENTES DE 5 O MAS AÑOS-SIN VARIEDAD Secano Carga Ganadera:0 Recinto:18-040-004-00047-00004 Cultivo:62000 PASTOS PERMANENTES DE 5 O MAS AÑOS-SIN VARIEDAD Secano Carga Ganadera:0 Recinto:18-040-004-00047-00005 Cultivo:62000 PASTOS PERMANENTES DE 5 O MAS AÑOS-SIN VARIEDAD Secano Carga Ganadera:0 Recinto:18-040-004-00048-00003 Cultivo:62000 PASTOS PERMANENTES DE 5 O MAS AÑOS-SIN VARIEDAD Secano Carga Ganadera:0 Recinto:18-040-004-00048-00004 Cultivo:62000 PASTOS PERMANENTES DE 5 O MAS AÑOS-SIN VARIEDAD Secano Carga Ganadera:0 Recinto:18-040-007-00025-00004 Cultivo:62000 PASTOS PERMANENTES DE 5 O MAS AÑOS-SIN VARIEDAD Secano Carga Ganadera:0 Recinto:18-040-007-00026-00002 Cultivo:62000 PASTOS PERMANENTES DE 5 O MAS AÑOS-SIN VARIEDAD Secano Carga Ganadera:0 Recinto:18-040-007-00303-00002 Cultivo:62000 PASTOS PERMANENTES DE 5 O MAS AÑOS-SIN VARIEDAD Secano Carga Ganadera:0 Recinto:18-040-007-00308-00002 Cultivo:62000 PASTOS PERMANENTES DE 5 O MAS AÑOS-SIN VARIEDAD Secano Carga Ganadera:0 Recinto:18-040-007-00308-00003 Cultivo:62000 PASTOS PERMANENTES DE 5 O MAS AÑOS-SIN VARIEDAD Secano Carga Ganadera:0 Recinto:18-040-007-00308-00004 Cultivo:62000 PASTOS PERMANENTES DE 5 O MAS AÑOS-SIN VARIEDAD Secano Carga Ganadera:0 Recinto:18-040-007-00308-00010 Cultivo:62000 PASTOS PERMANENTES DE 5 O MAS AÑOS-SIN VARIEDAD Secano Carga Ganadera:0
86121	Recinto superficie forrajera que no realiza la actividad de producción de pastoreo. Recinto:18-024-010-00067-00003 Cultivo:62000 PASTOS PERMANENTES DE 5 O MAS AÑOS-SIN VARIEDAD Secano Actividad Agraria del recinto:5 Recinto:18-024-010-00067-00007 Cultivo:62000 PASTOS PERMANENTES DE 5 O MAS AÑOS-SIN VARIEDAD Secano Actividad Agraria del recinto:5 Recinto:18-024-010-00164-00002 Cultivo:62000 PASTOS PERMANENTES DE 5 O MAS AÑOS-SIN VARIEDAD Secano Actividad Agraria del recinto:5 Recinto:18-024-013-00160-00001 Cultivo:62000 PASTOS PERMANENTES DE 5 O MAS AÑOS-SIN VARIEDAD Secano Actividad Agraria del recinto:5 Recinto:18-024-013-00160-00002 Cultivo:62000 PASTOS PERMANENTES DE 5 O MAS AÑOS-SIN VARIEDAD Secano Actividad Agraria del recinto:5 Recinto:18-024-013-00160-00007 Cultivo:62000 PASTOS PERMANENTES DE 5 O MAS AÑOS-SIN VARIEDAD Secano Actividad Agraria del recinto:5 Recinto:18-024-013-00160-00008 Cultivo:62000 PASTOS PERMANENTES DE 5 O MAS AÑOS-SIN VARIEDAD Secano Actividad Agraria del recinto:5 Recinto:18-024-013-00160-00009 Cultivo:62000 PASTOS PERMANENTES DE 5 O MAS AÑOS-SIN VARIEDAD Secano Actividad Agraria del recinto:5 Recinto:18-024-021-00238-00004 Cultivo:62000 PASTOS PERMANENTES DE 5 O MAS AÑOS-SIN VARIEDAD Secano Actividad Agraria del recinto:5

(1) Con incidencias que retienen pago o deniegan el expediente.
 (2) Se calcula sobre superficie declarada admisible.
 (3) Aplicación del artículo 16 bis del RD 147/2023.
 (4) Expediente con algunos recintos de pastos permanentes ubicados en espacios protegidos donde la carga ganadera mínima será 0,1 UGM/ha.

Puede verificar la integridad de una copia de este documento mediante la lectura del código QR adjunto o mediante el acceso a la dirección <https://ws050.juntadeandalucia.es/verificarFirma> indicando el código de VERIFICACIÓN

FIRMADO POR	RAQUEL MARIA ESPIN CRESPO	29/01/2025	
VERIFICACIÓN	Pk2jmMURSWMFXCU9VKGJQRQ2Q7H5BP3	PÁG. 1264/2713	



INCIDENCIAS

INCIDENCIA DESCRIPCIÓN

	Recinto:18-040-004-00047-00004 Cultivo:62000 PASTOS PERMANENTES DE 5 O MAS AÑOS-SIN VARIEDAD Secano Actividad Agraria del recinto:5
	Recinto:18-040-004-00047-00005 Cultivo:62000 PASTOS PERMANENTES DE 5 O MAS AÑOS-SIN VARIEDAD Secano Actividad Agraria del recinto:5
	Recinto:18-040-004-00048-00003 Cultivo:62000 PASTOS PERMANENTES DE 5 O MAS AÑOS-SIN VARIEDAD Secano Actividad Agraria del recinto:5
	Recinto:18-040-004-00048-00004 Cultivo:62000 PASTOS PERMANENTES DE 5 O MAS AÑOS-SIN VARIEDAD Secano Actividad Agraria del recinto:5
	Recinto:18-040-007-00025-00004 Cultivo:62000 PASTOS PERMANENTES DE 5 O MAS AÑOS-SIN VARIEDAD Secano Actividad Agraria del recinto:5
	Recinto:18-040-007-00026-00002 Cultivo:62000 PASTOS PERMANENTES DE 5 O MAS AÑOS-SIN VARIEDAD Secano Actividad Agraria del recinto:5
	Recinto:18-040-007-00303-00002 Cultivo:62000 PASTOS PERMANENTES DE 5 O MAS AÑOS-SIN VARIEDAD Secano Actividad Agraria del recinto:5
	Recinto:18-040-007-00308-00002 Cultivo:62000 PASTOS PERMANENTES DE 5 O MAS AÑOS-SIN VARIEDAD Secano Actividad Agraria del recinto:5
	Recinto:18-040-007-00308-00003 Cultivo:62000 PASTOS PERMANENTES DE 5 O MAS AÑOS-SIN VARIEDAD Secano Actividad Agraria del recinto:5
	Recinto:18-040-007-00308-00004 Cultivo:62000 PASTOS PERMANENTES DE 5 O MAS AÑOS-SIN VARIEDAD Secano Actividad Agraria del recinto:5
	Recinto:18-040-007-00308-00010 Cultivo:62000 PASTOS PERMANENTES DE 5 O MAS AÑOS-SIN VARIEDAD Secano Actividad Agraria del recinto:5
86122	Recinto superficie forrajera que realiza la actividad de producción de pastoreo y no declara el o los códigos del Registro de Explotaciones Ganaderas de Andalucía, REGA.
	Recinto:18-024-010-00067-00003 Cultivo:62000 PASTOS PERMANENTES DE 5 O MAS AÑOS-SIN VARIEDAD Secano
	Recinto:18-024-010-00067-00007 Cultivo:62000 PASTOS PERMANENTES DE 5 O MAS AÑOS-SIN VARIEDAD Secano
	Recinto:18-024-010-00164-00002 Cultivo:62000 PASTOS PERMANENTES DE 5 O MAS AÑOS-SIN VARIEDAD Secano
	Recinto:18-024-013-00160-00001 Cultivo:62000 PASTOS PERMANENTES DE 5 O MAS AÑOS-SIN VARIEDAD Secano
	Recinto:18-024-013-00160-00002 Cultivo:62000 PASTOS PERMANENTES DE 5 O MAS AÑOS-SIN VARIEDAD Secano
	Recinto:18-024-013-00160-00007 Cultivo:62000 PASTOS PERMANENTES DE 5 O MAS AÑOS-SIN VARIEDAD Secano
	Recinto:18-024-013-00160-00008 Cultivo:62000 PASTOS PERMANENTES DE 5 O MAS AÑOS-SIN VARIEDAD Secano
	Recinto:18-024-013-00160-00009 Cultivo:62000 PASTOS PERMANENTES DE 5 O MAS AÑOS-SIN VARIEDAD Secano
	Recinto:18-024-021-00238-00004 Cultivo:62000 PASTOS PERMANENTES DE 5 O MAS AÑOS-SIN VARIEDAD Secano
	Recinto:18-040-004-00047-00004 Cultivo:62000 PASTOS PERMANENTES DE 5 O MAS AÑOS-SIN VARIEDAD Secano
	Recinto:18-040-004-00047-00005 Cultivo:62000 PASTOS PERMANENTES DE 5 O MAS AÑOS-SIN VARIEDAD Secano
	Recinto:18-040-004-00048-00003 Cultivo:62000 PASTOS PERMANENTES DE 5 O MAS AÑOS-SIN VARIEDAD Secano
	Recinto:18-040-004-00048-00004 Cultivo:62000 PASTOS PERMANENTES DE 5 O MAS AÑOS-SIN VARIEDAD Secano
	Recinto:18-040-007-00025-00004 Cultivo:62000 PASTOS PERMANENTES DE 5 O MAS AÑOS-SIN VARIEDAD Secano
	Recinto:18-040-007-00026-00002 Cultivo:62000 PASTOS PERMANENTES DE 5 O MAS AÑOS-SIN VARIEDAD Secano
	Recinto:18-040-007-00303-00002 Cultivo:62000 PASTOS PERMANENTES DE 5 O MAS AÑOS-SIN VARIEDAD Secano
	Recinto:18-040-007-00308-00002 Cultivo:62000 PASTOS PERMANENTES DE 5 O MAS AÑOS-SIN VARIEDAD Secano
	Recinto:18-040-007-00308-00003 Cultivo:62000 PASTOS PERMANENTES DE 5 O MAS AÑOS-SIN VARIEDAD Secano
	Recinto:18-040-007-00308-00004 Cultivo:62000 PASTOS PERMANENTES DE 5 O MAS AÑOS-SIN VARIEDAD Secano
	Recinto:18-040-007-00308-00010 Cultivo:62000 PASTOS PERMANENTES DE 5 O MAS AÑOS-SIN VARIEDAD Secano
86124	Recinto de forrajera para Cálculo de Carga Ganadera que No pertenece a Explotación.
	Recinto:18-024-010-00067-00003 Cultivo:62000 PASTOS PERMANENTES DE 5 O MAS AÑOS-SIN VARIEDAD Secano
	Recinto:18-024-010-00067-00007 Cultivo:62000 PASTOS PERMANENTES DE 5 O MAS AÑOS-SIN VARIEDAD Secano
	Recinto:18-024-010-00164-00002 Cultivo:62000 PASTOS PERMANENTES DE 5 O MAS AÑOS-SIN VARIEDAD Secano
	Recinto:18-024-013-00160-00001 Cultivo:62000 PASTOS PERMANENTES DE 5 O MAS AÑOS-SIN VARIEDAD Secano
	Recinto:18-024-013-00160-00002 Cultivo:62000 PASTOS PERMANENTES DE 5 O MAS AÑOS-SIN VARIEDAD Secano
	Recinto:18-024-013-00160-00007 Cultivo:62000 PASTOS PERMANENTES DE 5 O MAS AÑOS-SIN VARIEDAD Secano
	Recinto:18-024-013-00160-00008 Cultivo:62000 PASTOS PERMANENTES DE 5 O MAS AÑOS-SIN VARIEDAD Secano
	Recinto:18-024-013-00160-00009 Cultivo:62000 PASTOS PERMANENTES DE 5 O MAS AÑOS-SIN VARIEDAD Secano
	Recinto:18-024-021-00238-00004 Cultivo:62000 PASTOS PERMANENTES DE 5 O MAS AÑOS-SIN VARIEDAD Secano
	Recinto:18-040-004-00047-00004 Cultivo:62000 PASTOS PERMANENTES DE 5 O MAS AÑOS-SIN VARIEDAD Secano
	Recinto:18-040-004-00047-00005 Cultivo:62000 PASTOS PERMANENTES DE 5 O MAS AÑOS-SIN VARIEDAD Secano
	Recinto:18-040-004-00048-00003 Cultivo:62000 PASTOS PERMANENTES DE 5 O MAS AÑOS-SIN VARIEDAD Secano
	Recinto:18-040-004-00048-00004 Cultivo:62000 PASTOS PERMANENTES DE 5 O MAS AÑOS-SIN VARIEDAD Secano
	Recinto:18-040-007-00025-00004 Cultivo:62000 PASTOS PERMANENTES DE 5 O MAS AÑOS-SIN VARIEDAD Secano
	Recinto:18-040-007-00026-00002 Cultivo:62000 PASTOS PERMANENTES DE 5 O MAS AÑOS-SIN VARIEDAD Secano

(1) Con incidencias que retienen pago o deniegan el expediente.

(2) Se calcula sobre superficie declarada admisible.

(3) Aplicación del artículo 16 bis del RD 147/2023.

(4) Expediente con algunos recintos de pastos permanentes ubicados en espacios protegidos donde la carga ganadera mínima será 0,1 UGM/ha.

Puede verificar la integridad de una copia de este documento mediante la lectura del código QR adjunto o mediante el acceso a la dirección <https://ws050.juntadeandalucia.es/verificarFirma> indicando el código de VERIFICACIÓN

FIRMADO POR	RAQUEL MARIA ESPIN CRESPO	29/01/2025	
VERIFICACIÓN	Pk2jmMURSWMFXCU9VKGJRQ2Q7H5BP3	PÁG. 1265/2713	



INCIDENCIAS

INCIDENCIA DESCRIPCIÓN

Recinto:18-040-007-00303-00002 Cultivo:62000 PASTOS PERMANENTES DE 5 O MAS AÑOS-SIN VARIEDAD Secano
 Recinto:18-040-007-00308-00002 Cultivo:62000 PASTOS PERMANENTES DE 5 O MAS AÑOS-SIN VARIEDAD Secano
 Recinto:18-040-007-00308-00003 Cultivo:62000 PASTOS PERMANENTES DE 5 O MAS AÑOS-SIN VARIEDAD Secano
 Recinto:18-040-007-00308-00004 Cultivo:62000 PASTOS PERMANENTES DE 5 O MAS AÑOS-SIN VARIEDAD Secano
 Recinto:18-040-007-00308-00010 Cultivo:62000 PASTOS PERMANENTES DE 5 O MAS AÑOS-SIN VARIEDAD Secano

Datos considerados para el Cálculo de la Carga Ganadera del expediente

Superficie determinada para Cálculo Carga Ganadera: 0,00 ha
Carga Ganadera del Expediente: 0,00 ugm/ha

Incidencias de carga ganadera

INCIDENCIA DESCRIPCIÓN

86122 Recinto superficie forrajera que realiza la actividad de producción de pastoreo y no declara el o los códigos del Registro de Explotaciones Ganaderas de Andalucía, REGA.
 Recinto:18-040-007-00308-00010 Cultivo:62000 PASTOS PERMANENTES DE 5 O MAS AÑOS-SIN VARIEDAD Secano
 Recinto:18-040-007-00308-00004 Cultivo:62000 PASTOS PERMANENTES DE 5 O MAS AÑOS-SIN VARIEDAD Secano
 Recinto:18-024-013-00160-00009 Cultivo:62000 PASTOS PERMANENTES DE 5 O MAS AÑOS-SIN VARIEDAD Secano
 Recinto:18-024-013-00160-00008 Cultivo:62000 PASTOS PERMANENTES DE 5 O MAS AÑOS-SIN VARIEDAD Secano
 Recinto:18-024-013-00160-00007 Cultivo:62000 PASTOS PERMANENTES DE 5 O MAS AÑOS-SIN VARIEDAD Secano
 Recinto:18-024-010-00067-00007 Cultivo:62000 PASTOS PERMANENTES DE 5 O MAS AÑOS-SIN VARIEDAD Secano
 Recinto:18-040-004-00048-00004 Cultivo:62000 PASTOS PERMANENTES DE 5 O MAS AÑOS-SIN VARIEDAD Secano
 Recinto:18-040-004-00047-00005 Cultivo:62000 PASTOS PERMANENTES DE 5 O MAS AÑOS-SIN VARIEDAD Secano
 Recinto:18-024-010-00067-00003 Cultivo:62000 PASTOS PERMANENTES DE 5 O MAS AÑOS-SIN VARIEDAD Secano
 Recinto:18-024-010-00164-00002 Cultivo:62000 PASTOS PERMANENTES DE 5 O MAS AÑOS-SIN VARIEDAD Secano
 Recinto:18-024-021-00238-00004 Cultivo:62000 PASTOS PERMANENTES DE 5 O MAS AÑOS-SIN VARIEDAD Secano
 Recinto:18-024-013-00160-00001 Cultivo:62000 PASTOS PERMANENTES DE 5 O MAS AÑOS-SIN VARIEDAD Secano
 Recinto:18-024-013-00160-00002 Cultivo:62000 PASTOS PERMANENTES DE 5 O MAS AÑOS-SIN VARIEDAD Secano
 Recinto:18-040-007-00303-00002 Cultivo:62000 PASTOS PERMANENTES DE 5 O MAS AÑOS-SIN VARIEDAD Secano
 Recinto:18-040-007-00025-00004 Cultivo:62000 PASTOS PERMANENTES DE 5 O MAS AÑOS-SIN VARIEDAD Secano
 Recinto:18-040-007-00026-00002 Cultivo:62000 PASTOS PERMANENTES DE 5 O MAS AÑOS-SIN VARIEDAD Secano
 Recinto:18-040-004-00048-00003 Cultivo:62000 PASTOS PERMANENTES DE 5 O MAS AÑOS-SIN VARIEDAD Secano
 Recinto:18-040-004-00047-00004 Cultivo:62000 PASTOS PERMANENTES DE 5 O MAS AÑOS-SIN VARIEDAD Secano
 Recinto:18-040-007-00308-00003 Cultivo:62000 PASTOS PERMANENTES DE 5 O MAS AÑOS-SIN VARIEDAD Secano
 Recinto:18-040-007-00308-00002 Cultivo:62000 PASTOS PERMANENTES DE 5 O MAS AÑOS-SIN VARIEDAD Secano
 86124 Recinto de forrajera para Cálculo de Carga Ganadera que No pertenece a Explotación.
 Recinto:18-040-007-00308-00010 Cultivo:62000 PASTOS PERMANENTES DE 5 O MAS AÑOS-SIN VARIEDAD Secano
 Recinto:18-040-007-00308-00004 Cultivo:62000 PASTOS PERMANENTES DE 5 O MAS AÑOS-SIN VARIEDAD Secano
 Recinto:18-024-013-00160-00009 Cultivo:62000 PASTOS PERMANENTES DE 5 O MAS AÑOS-SIN VARIEDAD Secano
 Recinto:18-024-013-00160-00008 Cultivo:62000 PASTOS PERMANENTES DE 5 O MAS AÑOS-SIN VARIEDAD Secano
 Recinto:18-024-013-00160-00007 Cultivo:62000 PASTOS PERMANENTES DE 5 O MAS AÑOS-SIN VARIEDAD Secano
 Recinto:18-024-010-00067-00007 Cultivo:62000 PASTOS PERMANENTES DE 5 O MAS AÑOS-SIN VARIEDAD Secano
 Recinto:18-040-004-00048-00004 Cultivo:62000 PASTOS PERMANENTES DE 5 O MAS AÑOS-SIN VARIEDAD Secano
 Recinto:18-040-004-00047-00005 Cultivo:62000 PASTOS PERMANENTES DE 5 O MAS AÑOS-SIN VARIEDAD Secano
 Recinto:18-024-010-00067-00003 Cultivo:62000 PASTOS PERMANENTES DE 5 O MAS AÑOS-SIN VARIEDAD Secano
 Recinto:18-024-010-00164-00002 Cultivo:62000 PASTOS PERMANENTES DE 5 O MAS AÑOS-SIN VARIEDAD Secano
 Recinto:18-024-021-00238-00004 Cultivo:62000 PASTOS PERMANENTES DE 5 O MAS AÑOS-SIN VARIEDAD Secano
 Recinto:18-024-013-00160-00001 Cultivo:62000 PASTOS PERMANENTES DE 5 O MAS AÑOS-SIN VARIEDAD Secano
 Recinto:18-024-013-00160-00002 Cultivo:62000 PASTOS PERMANENTES DE 5 O MAS AÑOS-SIN VARIEDAD Secano
 Recinto:18-040-007-00303-00002 Cultivo:62000 PASTOS PERMANENTES DE 5 O MAS AÑOS-SIN VARIEDAD Secano
 Recinto:18-040-007-00025-00004 Cultivo:62000 PASTOS PERMANENTES DE 5 O MAS AÑOS-SIN VARIEDAD Secano
 Recinto:18-040-007-00026-00002 Cultivo:62000 PASTOS PERMANENTES DE 5 O MAS AÑOS-SIN VARIEDAD Secano
 Recinto:18-040-004-00048-00003 Cultivo:62000 PASTOS PERMANENTES DE 5 O MAS AÑOS-SIN VARIEDAD Secano
 Recinto:18-040-004-00047-00004 Cultivo:62000 PASTOS PERMANENTES DE 5 O MAS AÑOS-SIN VARIEDAD Secano
 Recinto:18-040-007-00308-00003 Cultivo:62000 PASTOS PERMANENTES DE 5 O MAS AÑOS-SIN VARIEDAD Secano
 Recinto:18-040-007-00308-00002 Cultivo:62000 PASTOS PERMANENTES DE 5 O MAS AÑOS-SIN VARIEDAD Secano

(1) Con incidencias que retienen pago o deniegan el expediente.

(2) Se calcula sobre superficie declarada admisible.

(3) Aplicación del artículo 16 bis del RD 147/2023.

(4) Expediente con algunos recintos de pastos permanentes ubicados en espacios protegidos donde la carga ganadera mínima será 0,1 UGM/ha.

Puede verificar la integridad de una copia de este documento mediante la lectura del código QR adjunto o mediante el acceso a la dirección <https://ws050.juntadeandalucia.es/verificarFirma> indicando el código de VERIFICACIÓN

FIRMADO POR	RAQUEL MARIA ESPIN CRESPO	29/01/2025
VERIFICACIÓN	Pk2jmMURSWMFXCU9VKGJQR2Q7H5BP3	PÁG. 1266/2713





86128	Recinto de Forrajeras que no ha contabilizado para Carga Ganadera por no tener una explotación válida para el cálculo de la Carga Ganadera
	Recinto:18-040-007-00308-00010 Cultivo:62 PASTOS PERMANENTES DE 5 O MAS AÑOS-
	Recinto:18-040-007-00308-00004 Cultivo:62 PASTOS PERMANENTES DE 5 O MAS AÑOS-
	Recinto:18-024-013-00160-00009 Cultivo:62 PASTOS PERMANENTES DE 5 O MAS AÑOS-
	Recinto:18-024-013-00160-00008 Cultivo:62 PASTOS PERMANENTES DE 5 O MAS AÑOS-
	Recinto:18-024-013-00160-00007 Cultivo:62 PASTOS PERMANENTES DE 5 O MAS AÑOS-
	Recinto:18-024-010-00067-00007 Cultivo:62 PASTOS PERMANENTES DE 5 O MAS AÑOS-
	Recinto:18-040-004-00048-00004 Cultivo:62 PASTOS PERMANENTES DE 5 O MAS AÑOS-
	Recinto:18-040-004-00047-00005 Cultivo:62 PASTOS PERMANENTES DE 5 O MAS AÑOS-
	Recinto:18-024-010-00067-00003 Cultivo:62 PASTOS PERMANENTES DE 5 O MAS AÑOS-
	Recinto:18-024-010-00164-00002 Cultivo:62 PASTOS PERMANENTES DE 5 O MAS AÑOS-
	Recinto:18-024-021-00238-00004 Cultivo:62 PASTOS PERMANENTES DE 5 O MAS AÑOS-
	Recinto:18-024-013-00160-00001 Cultivo:62 PASTOS PERMANENTES DE 5 O MAS AÑOS-
	Recinto:18-024-013-00160-00002 Cultivo:62 PASTOS PERMANENTES DE 5 O MAS AÑOS-
	Recinto:18-040-007-00303-00002 Cultivo:62 PASTOS PERMANENTES DE 5 O MAS AÑOS-
	Recinto:18-040-007-00025-00004 Cultivo:62 PASTOS PERMANENTES DE 5 O MAS AÑOS-
	Recinto:18-040-007-00026-00002 Cultivo:62 PASTOS PERMANENTES DE 5 O MAS AÑOS-
	Recinto:18-040-004-00048-00003 Cultivo:62 PASTOS PERMANENTES DE 5 O MAS AÑOS-
	Recinto:18-040-004-00047-00004 Cultivo:62 PASTOS PERMANENTES DE 5 O MAS AÑOS-
	Recinto:18-040-007-00308-00003 Cultivo:62 PASTOS PERMANENTES DE 5 O MAS AÑOS-
	Recinto:18-040-007-00308-00002 Cultivo:62 PASTOS PERMANENTES DE 5 O MAS AÑOS-
86132	Recinto superficie forrajera que no realiza la actividad de producción de pastoreo.
	Recinto:18-040-007-00308-00010 Cultivo:62000 PASTOS PERMANENTES DE 5 O MAS AÑOS-SIN VARIEDAD Secano
	Recinto:18-040-007-00308-00004 Cultivo:62000 PASTOS PERMANENTES DE 5 O MAS AÑOS-SIN VARIEDAD Secano
	Recinto:18-024-012-00134-00001 Cultivo:20000 BARBECHO TRADICIONAL-SIN VARIEDAD Secano
	Recinto:18-024-013-00160-00009 Cultivo:62000 PASTOS PERMANENTES DE 5 O MAS AÑOS-SIN VARIEDAD Secano
	Recinto:18-024-013-00160-00008 Cultivo:62000 PASTOS PERMANENTES DE 5 O MAS AÑOS-SIN VARIEDAD Secano
	Recinto:18-024-013-00160-00007 Cultivo:62000 PASTOS PERMANENTES DE 5 O MAS AÑOS-SIN VARIEDAD Secano
	Recinto:18-024-010-00067-00007 Cultivo:62000 PASTOS PERMANENTES DE 5 O MAS AÑOS-SIN VARIEDAD Secano
	Recinto:18-057-046-00020-00001 Cultivo:20000 BARBECHO TRADICIONAL-SIN VARIEDAD Secano
	Recinto:18-024-021-00242-00003 Cultivo:20000 BARBECHO TRADICIONAL-SIN VARIEDAD Regadío
	Recinto:18-040-004-00048-00004 Cultivo:62000 PASTOS PERMANENTES DE 5 O MAS AÑOS-SIN VARIEDAD Secano
	Recinto:18-040-004-00047-00005 Cultivo:62000 PASTOS PERMANENTES DE 5 O MAS AÑOS-SIN VARIEDAD Secano
	Recinto:18-057-046-00011-00001 Cultivo:20000 BARBECHO TRADICIONAL-SIN VARIEDAD Secano
	Recinto:18-024-021-00053-00001 Cultivo:20000 BARBECHO TRADICIONAL-SIN VARIEDAD Regadío
	Recinto:18-024-022-00054-00001 Cultivo:20000 BARBECHO TRADICIONAL-SIN VARIEDAD Regadío
	Recinto:18-024-011-00054-00001 Cultivo:20000 BARBECHO TRADICIONAL-SIN VARIEDAD Secano
	Recinto:18-024-012-00132-00001 Cultivo:20000 BARBECHO TRADICIONAL-SIN VARIEDAD Secano
	Recinto:18-024-012-00133-00001 Cultivo:20000 BARBECHO TRADICIONAL-SIN VARIEDAD Secano
	Recinto:18-024-012-00138-00001 Cultivo:20000 BARBECHO TRADICIONAL-SIN VARIEDAD Secano
	Recinto:18-024-012-00135-00001 Cultivo:20000 BARBECHO TRADICIONAL-SIN VARIEDAD Secano
	Recinto:18-040-004-00138-00001 Cultivo:20000 BARBECHO TRADICIONAL-SIN VARIEDAD Secano
	Recinto:18-040-007-00310-00001 Cultivo:20000 BARBECHO TRADICIONAL-SIN VARIEDAD Secano
	Recinto:18-057-047-00048-00001 Cultivo:20000 BARBECHO TRADICIONAL-SIN VARIEDAD Secano
	Recinto:18-024-010-00067-00001 Cultivo:20000 BARBECHO TRADICIONAL-SIN VARIEDAD Secano
	Recinto:18-024-010-00067-00003 Cultivo:62000 PASTOS PERMANENTES DE 5 O MAS AÑOS-SIN VARIEDAD Secano
	Recinto:18-024-010-00067-00002 Cultivo:20000 BARBECHO TRADICIONAL-SIN VARIEDAD Secano
	Recinto:18-024-021-00241-00001 Cultivo:20000 BARBECHO TRADICIONAL-SIN VARIEDAD Regadío
	Recinto:18-040-007-00025-00002 Cultivo:20000 BARBECHO TRADICIONAL-SIN VARIEDAD Secano
	Recinto:18-040-007-00074-00002 Cultivo:20000 BARBECHO TRADICIONAL-SIN VARIEDAD Secano
	Recinto:18-040-007-00026-00001 Cultivo:20000 BARBECHO TRADICIONAL-SIN VARIEDAD Secano
	Recinto:18-040-007-00011-00001 Cultivo:20000 BARBECHO TRADICIONAL-SIN VARIEDAD Secano
	Recinto:18-040-007-00073-00001 Cultivo:20000 BARBECHO TRADICIONAL-SIN VARIEDAD Secano
	Recinto:18-024-010-00164-00002 Cultivo:62000 PASTOS PERMANENTES DE 5 O MAS AÑOS-SIN VARIEDAD Secano
	Recinto:18-024-021-00238-00004 Cultivo:62000 PASTOS PERMANENTES DE 5 O MAS AÑOS-SIN VARIEDAD Secano
	Recinto:18-024-013-00160-00001 Cultivo:62000 PASTOS PERMANENTES DE 5 O MAS AÑOS-SIN VARIEDAD Secano
	Recinto:18-024-013-00160-00002 Cultivo:62000 PASTOS PERMANENTES DE 5 O MAS AÑOS-SIN VARIEDAD Secano
	Recinto:18-040-007-00303-00002 Cultivo:62000 PASTOS PERMANENTES DE 5 O MAS AÑOS-SIN VARIEDAD Secano
	Recinto:18-040-007-00025-00004 Cultivo:62000 PASTOS PERMANENTES DE 5 O MAS AÑOS-SIN VARIEDAD Secano
	Recinto:18-040-007-00026-00002 Cultivo:62000 PASTOS PERMANENTES DE 5 O MAS AÑOS-SIN VARIEDAD Secano

(1) Con incidencias que retienen pago o deniegan el expediente.

(2) Se calcula sobre superficie declarada admisible.

(3) Aplicación del artículo 16 bis del RD 147/2023.

(4) Expediente con algunos recintos de pastos permanentes ubicados en espacios protegidos donde la carga ganadera mínima será 0,1 UGM/ha.

Puede verificar la integridad de una copia de este documento mediante la lectura del código QR adjunto o mediante el acceso a la dirección <https://ws050.juntadeandalucia.es/verificarFirma> indicando el código de VERIFICACIÓN

FIRMADO POR	RAQUEL MARIA ESPIN CRESPO	29/01/2025
VERIFICACIÓN	Pk2jmMURSWMFXCU9VKGJQRQ2Q7H5BP3	PÁG. 1267/2713





Recinto:18-040-004-00048-00003 Cultivo:62000 PASTOS PERMANENTES DE 5 O MAS AÑOS-SIN VARIEDAD Secano
Recinto:18-040-004-00047-00004 Cultivo:62000 PASTOS PERMANENTES DE 5 O MAS AÑOS-SIN VARIEDAD Secano
Recinto:18-040-007-00308-00003 Cultivo:62000 PASTOS PERMANENTES DE 5 O MAS AÑOS-SIN VARIEDAD Secano
Recinto:18-040-007-00308-00002 Cultivo:62000 PASTOS PERMANENTES DE 5 O MAS AÑOS-SIN VARIEDAD Secano

(1) Con incidencias que retienen pago o deniegan el expediente.
(2) Se calcula sobre superficie declarada admisible.
(3) Aplicación del artículo 16 bis del RD 147/2023.
(4) Expediente con algunos recintos de pastos permanentes ubicados en espacios protegidos donde la carga ganadera mínima será 0,1 UGM/ha.

Puede verificar la integridad de una copia de este documento mediante la lectura del código QR adjunto o mediante el acceso a la dirección <https://ws050.juntadeandalucia.es/verificarFirma> indicando el código de VERIFICACIÓN

FIRMADO POR	RAQUEL MARIA ESPIN CRESPO	29/01/2025	
VERIFICACIÓN	Pk2jmMURSWMFxcU9VKGJRQ2Q7H5BP3	PÁG. 1268/2713	

**APELLIDOS Y NOMBRE / RAZÓN SOCIAL**

MARTINEZ BLANQUEZ SERAFIN

NIF

****2357*

EXPEDIENTE

1134140

RESOLUCIÓN

CONCESIÓN DE LA AYUDA

DATOS DE MANTENIMIENTO UNIDADES**GRUPO DE PAGO**

ZONAS DE MONTAÑA

**Sup. Dec.
Admisible**

38,27

**Sup.
Resuelta**

38,27

Sobredecl.

0,00

% Sobredecl.

0,00

RESUMEN DE PAGOS

	IMPORTE (Euros)			
	<u>RESUELTO</u>	<u>FEADER</u>	<u>MAPA</u>	<u>CAPADR</u>
Pago realizado	2.046,00	1.739,10	200,71	106,19

APLICACIÓN DE REDUCCIONES Y PENALIZACIONES (%)

<u>Criterios de subvencionabilidad (1)</u>	<u>Presentación tardía</u>	<u>Omisión declaración</u>	<u>Condicionabilidad</u>
0,00	0,00	0,00	0,00

IMPORTE (Euros)

<u>Calculado(2)</u>	<u>Reducción</u>	<u>Penalización</u>	<u>Reducción Penalización (3)</u>	<u>Penalización adicional</u>	<u>Resuelto</u>	<u>FEADER</u>	<u>MAPA</u>	<u>CAPADR</u>
2.046,00 €	0,00 €	0,00 €	0,00 €	0,00 €	2.046,00 €	1.739,10 €	200,71 €	106,19 €
Importe Unitario:	93,00 €	Nuevo Importe Unitario:	53,46 €					

(1) Con incidencias que retienen pago o deniegan el expediente.

(2) Se calcula sobre superficie declarada admisible.

(3) Aplicación del artículo 16 bis del RD 147/2023.

(4) Expediente con algunos recintos de pastos permanentes ubicados en espacios protegidos donde la carga ganadera mínima será 0,1 UGM/ha.

Puede verificar la integridad de una copia de este documento mediante la lectura del código QR adjunto o mediante el acceso a la dirección <https://ws050.juntadeandalucia.es/verificarFirma> indicando el código de VERIFICACIÓN

FIRMADO POR

RAQUEL MARIA ESPIN CRESPO

29/01/2025

VERIFICACIÓN

Pk2jmMURSWMFXCU9VKGJRRQ2Q7H5BP3

PÁG. 1269/2713





RECINTOS PROPUESTOS

REF.	REFERENCIA SIGPAC	CULTIVO	S/R	USO SIGPAC	Sup. Dec. admisible	Sup. Campo	Sup. Determ.	Sup. Resuelta
-1454428	18-040-031-00009-0008	AVENA	S		0,54	0,54	0,54	0,54
-1454427	18-040-031-00009-0008	BARBECHO TRADICIONAL	S		0,57		0,57	0,57
-1454426	18-024-037-00098-0003	ALMENDROS	S		0,03		0,03	0,03
-1454425	18-024-037-00098-0002	ALMENDROS	S		2,60		2,60	2,60
-1454424	18-024-037-00098-0001	PASTOS PERMANENTES DE 5 O MAS AÑOS	S		0,65		0,65	0,65
-1310411	18-040-031-00007-0002	BARBECHO TRADICIONAL	S		0,08		0,08	0,08
-1310326	18-040-031-00009-0005	BARBECHO TRADICIONAL	S		0,98		0,98	0,98
-1254003	18-040-031-00044-0001	MEZCLA GUISANTE - AVENA	R		0,30		0,30	0,30
-1253917	18-040-002-00160-0006	OLIVAR	R		0,15		0,15	0,15
-931787	18-040-031-00182-0003	OLIVAR	S		0,12		0,12	0,12
-76296	18-040-031-00009-0007	PASTOS PERMANENTES DE 5 O MAS AÑOS	S		0,03		0,03	0,03
-76295	18-040-031-00009-0006	ALMENDROS	S		0,28		0,28	0,28
4754772	18-024-037-00025-0003	ALMENDROS	S		0,14		0,14	0,14
5237201	18-040-031-00004-0001	OLIVAR	R		0,15		0,15	0,15
5237202	18-040-031-00003-0001	OLIVAR	R		0,18		0,18	0,18
5237203	18-040-031-00043-0002	MEZCLA GUISANTE - AVENA	R		0,31		0,31	0,31
5237205	18-040-031-00042-0001	MEZCLA GUISANTE - AVENA	R		0,19		0,19	0,19
6834859	18-040-004-00020-0001	ALMENDROS	S		0,92		0,92	0,92
6834861	18-040-032-00242-0004	BARBECHO TRADICIONAL	S		5,88		5,88	5,88
1700000005618146	18-024-037-00025-0001	ALMENDROS	S		0,07		0,07	0,07
1700000005618147	18-040-031-00009-0003	OLIVAR	S		0,61		0,61	0,61
1700000005618148	18-024-037-00026-0007	AVENA	S		2,51		2,51	2,51
1700000005618149	18-024-037-00026-0003	ALMENDROS	S		0,05		0,05	0,05
1700000005618150	18-024-037-00026-0001	PASTOS PERMANENTES DE 5 O MAS AÑOS	S		0,56		0,56	0,56
1700000005618152	18-040-031-00108-0001	BARBECHO TRADICIONAL	S		1,61		1,61	1,61
1700000005618153	18-040-031-00011-0001	AVENA	S		0,89		0,89	0,89
1700000005618154	18-040-031-00012-0001	AVENA	S		0,66		0,66	0,66
1700000005618155	18-040-031-00013-0005	BARBECHO TRADICIONAL	S		0,46		0,46	0,46
1700000005618156	18-040-031-00014-0001	BARBECHO TRADICIONAL	S		0,46		0,46	0,46
1700000005618157	18-040-031-00013-0001	BARBECHO TRADICIONAL	R		0,21		0,21	0,21
1700000005618161	18-040-006-00136-0001	ALMENDROS	S		2,46		2,46	2,46
1700000005618162	18-040-031-00039-0001	MEZCLA GUISANTE - AVENA	R		0,15		0,15	0,15
1700000005618163	18-040-030-00619-0001	MEZCLA GUISANTE - AVENA	R		0,41		0,41	0,41
1700000005618164	18-040-031-00041-0001	MEZCLA GUISANTE - AVENA	R		0,18		0,18	0,18
1700000005618165	18-040-030-00592-0002	MEZCLA GUISANTE - AVENA	R		0,24		0,24	0,24
1700000005618166	18-040-030-00593-0001	MEZCLA GUISANTE - AVENA	R		0,31		0,31	0,31
1700000005618167	18-040-031-00107-0001	BARBECHO TRADICIONAL	S		0,97		0,97	0,97
1700000005618168	18-040-031-00005-0003	OLIVAR	R		0,06		0,06	0,06
1700000005618170	18-040-031-00114-0001	BARBECHO TRADICIONAL	S		1,53		1,53	1,53
1700000005618172	18-040-031-00029-0002	MEZCLA GUISANTE - AVENA	R		0,12		0,12	0,12
1700000005618173	18-040-002-00160-0002	OLIVAR	R		0,02		0,02	0,02
1700000005618174	18-040-030-00619-0002	PASTOS PERMANENTES DE 5 O MAS AÑOS	R		0,03		0,03	0,03
1700000005618175	18-040-002-00160-0005	OLIVAR	R		0,01		0,01	0,01
1700000005618176	18-040-031-00005-0004	MEZCLA GUISANTE - AVENA	R		0,19		0,19	0,19
1700000005618180	18-040-004-00151-0001	AVENA	S		1,76		1,76	1,76
1700000005618182	18-040-031-00030-0001	MEZCLA GUISANTE - AVENA	R		0,48		0,48	0,48
1700000005618183	18-024-037-00025-0002	AVENA	S		0,24		0,24	0,24
1700000005618184	18-040-030-00161-0001	MEZCLA GUISANTE - AVENA	R		0,47		0,47	0,47
1700000005618185	18-040-004-00148-0001	AVENA	S		2,09		2,09	2,09
1700000005618189	18-040-031-00010-0001	AVENA	S		1,41		1,41	1,41
1700000005618191	18-040-031-00007-0002	AVENA	S		0,24		0,24	0,24
1700000005618192	18-040-031-00009-0005	AVENA	S		0,59	0,59	0,59	0,59

(1) Con incidencias que retienen pago o deniegan el expediente.

(2) Se calcula sobre superficie declarada admisible.

(3) Aplicación del artículo 16 bis del RD 147/2023.

(4) Expediente con algunos recintos de pastos permanentes ubicados en espacios protegidos donde la carga ganadera mínima será 0,1 UGM/ha.

Puede verificar la integridad de una copia de este documento mediante la lectura del código QR adjunto o mediante el acceso a la dirección https://ws050.juntadeandalucia.es/verificarFirma indicando el código de VERIFICACIÓN			
FIRMADO POR	RAQUEL MARIA ESPIN CRESPO	29/01/2025	
VERIFICACIÓN	Pk2jmMURSWMFXCU9VKGJQR2Q7H5BP3	PÁG. 1270/2713	

**RECINTOS PROPUESTOS**

REF.	REFERENCIA SIGPAC	CULTIVO	S/R	USO SIGPAC	Sup. Dec. admisible	Sup. Campo	Sup. Determ.	Sup. Resuelta
170000005618193	18-024-037-00026-0004	ALMENDROS	S		0,19		0,19	0,19
170000005618194	18-040-008-00015-0001	ALMENDROS	S		1,93		1,93	1,93

INCIDENCIAS**INCIDENCIA DESCRIPCIÓN**

3795 Recinto declarado con una situación de riesgo de abandono.
Recinto:18-040-032-00242-00004 Cultivo: -

Datos considerados para el Cálculo de la Carga Ganadera del expediente

Superficie determinada para Cálculo Carga Ganadera: 1,27 ha
Carga Ganadera del Expediente: 34,11 ugm/ha

Explotación	Especie	Ugm Calculada para CG
ES180390000313	CAPRINA	42,08
ES180390000313	OVINA	1,24

Recintos Determinados para el Cálculo de Garga Ganadera

REF.	REFERENCIA SIGPAC	CULTIVO	DESCRIPCIÓN CULTIVO	S/R	SUP. RESUELTA (ha)
-1454424	18-024-037-00098-00001	62000	PASTOS PERMANENTES DE 5 O MAS AÑOS-SIN VARIEDAD	S	0,65
-76296	18-040-031-00009-00007	62000	PASTOS PERMANENTES DE 5 O MAS AÑOS-SIN VARIEDAD	S	0,03
170000005618150	18-024-037-00026-00001	62000	PASTOS PERMANENTES DE 5 O MAS AÑOS-SIN VARIEDAD	S	0,56
170000005618174	18-040-030-00619-00002	62000	PASTOS PERMANENTES DE 5 O MAS AÑOS-SIN VARIEDAD	R	0,03

Incidentes de carga ganadera**INCIDENCIA DESCRIPCIÓN**

3795 Recinto declarado con una situación de riesgo de abandono.
Recinto:18-040-032-00242-00004 Cultivo: -

86132 Recinto superficie forrajera que no realiza la actividad de producción de pastoreo.
Recinto:18-040-031-00009-00008 Cultivo:20000 BARBECHO TRADICIONAL-SIN VARIEDAD Secano
Recinto:18-040-031-00007-00002 Cultivo:20000 BARBECHO TRADICIONAL-SIN VARIEDAD Secano
Recinto:18-040-031-00009-00005 Cultivo:20000 BARBECHO TRADICIONAL-SIN VARIEDAD Secano
Recinto:18-040-032-00242-00004 Cultivo:20000 BARBECHO TRADICIONAL-SIN VARIEDAD Secano
Recinto:18-040-031-00108-00001 Cultivo:20000 BARBECHO TRADICIONAL-SIN VARIEDAD Secano
Recinto:18-040-031-00013-00005 Cultivo:20000 BARBECHO TRADICIONAL-SIN VARIEDAD Secano
Recinto:18-040-031-00014-00001 Cultivo:20000 BARBECHO TRADICIONAL-SIN VARIEDAD Secano
Recinto:18-040-031-00013-00001 Cultivo:20000 BARBECHO TRADICIONAL-SIN VARIEDAD Regadío
Recinto:18-040-031-00107-00001 Cultivo:20000 BARBECHO TRADICIONAL-SIN VARIEDAD Secano
Recinto:18-040-031-00114-00001 Cultivo:20000 BARBECHO TRADICIONAL-SIN VARIEDAD Secano

(1) Con incidencias que retienen pago o deniegan el expediente.

(2) Se calcula sobre superficie declarada admisible.

(3) Aplicación del artículo 16 bis del RD 147/2023.

(4) Expediente con algunos recintos de pastos permanentes ubicados en espacios protegidos donde la carga ganadera mínima será 0,1 UGM/ha.

Puede verificar la integridad de una copia de este documento mediante la lectura del código QR adjunto o mediante el acceso a la dirección <https://ws050.juntadeandalucia.es/verificarFirma> indicando el código de VERIFICACIÓN

FIRMADO POR

RAQUEL MARIA ESPIN CRESPO

29/01/2025

VERIFICACIÓN

Pk2jmMURSWMFXCU9VKGJRQ2Q7H5BP3

PÁG. 1271/2713





APELLIDOS Y NOMBRE / RAZÓN SOCIAL

MARTINEZ DIAZ JOSE JULIAN

NIF

****1124*

EXPEDIENTE

1153390

RESOLUCIÓN

CONCESIÓN DE LA AYUDA

DATOS DE MANTENIMIENTO UNIDADES

GRUPO DE PAGO	Sup. Dec. Admisible	Sup. Resuelta	Sobredecl.	% Sobredecl.
ZONAS DE MONTAÑA	107,44	107,22	0,22	0,20

RESUMEN DE PAGOS

	IMPORTE (Euros)			
	RESUELTO	FEADER	MAPA	CAPADR
Pago realizado	2.041,81	1.735,54	200,30	105,97

APLICACIÓN DE REDUCCIONES Y PENALIZACIONES (%)

Criterios de subvencionabilidad (1)	Presentación tardía	Omisión declaración	Condicionabilidad
0,00	0,00	0,00	0,00

IMPORTE (Euros)

Calculado(2)	Reducción	Penalización	Reducción Penalización (3)	Penalización adicional	Resuelto	FEADER	MAPA	CAPADR
2.046,00 €	4,19 €	0,00 €	0,00 €	0,00 €	2.041,81 €	1.735,54 €	200,30 €	105,97 €
Importe Unitario:	93,00 €	Nuevo Importe Unitario:	19,04 €					

(1) Con incidencias que retienen pago o deniegan el expediente.

(2) Se calcula sobre superficie declarada admisible.

(3) Aplicación del artículo 16 bis del RD 147/2023.

(4) Expediente con algunos recintos de pastos permanentes ubicados en espacios protegidos donde la carga ganadera mínima será 0,1 UGM/ha.

Puede verificar la integridad de una copia de este documento mediante la lectura del código QR adjunto o mediante el acceso a la dirección <https://ws050.juntadeandalucia.es/verificarFirma> indicando el código de VERIFICACIÓN

FIRMADO POR	RAQUEL MARIA ESPIN CRESPO	29/01/2025	
VERIFICACIÓN	Pk2jmMURSWMFXCU9VKGJRRQ2Q7H5BP3	PÁG. 1272/2713	



RECINTOS PROPUESTOS

REF.	REFERENCIA SIGPAC	CULTIVO	S/R	USO SIGPAC	Sup. Dec. admisible	Sup. Campo	Sup. Determ.	Sup. Resuelta
5216142	04-063-025-00038-0001	ALMENDROS	S		0,22		0,22	0,00
5216268	18-149-013-00043-0003	ALMENDROS	S		2,71		2,71	2,71
5216269	18-149-013-00210-0003	ALMENDROS	S		0,58		0,58	0,58
5216303	18-149-013-00043-0005	ALMENDROS	S		0,61		0,61	0,61
5216304	18-149-013-00043-0002	ALMENDROS	S		0,41		0,41	0,41
5216305	18-149-013-00043-0008	ALMENDROS	S		0,13		0,13	0,13
5216364	04-063-026-00045-0003	ALMENDROS	S		0,18		0,18	0,18
5216365	04-063-026-00045-0002	ALMENDROS	S		1,83		1,83	1,83
5216369	04-063-026-00042-0002	ALMENDROS	S		0,08		0,08	0,08
5216371	04-063-026-00042-0001	ALMENDROS	S		0,65		0,65	0,65
5216378	04-063-026-90006-0005	ALMENDROS	S		0,09		0,09	0,09
6850343	04-063-043-00067-0001	CÁRTAMO	S		4,31		4,31	4,31
1700000006372976	04-063-003-00071-0001	CEBADA	S		3,35		3,35	3,35
1700000006372978	04-063-025-00120-0001	CÁRTAMO	S		2,38		2,38	2,38
1700000006372979	18-149-011-00017-0003	TRIGO BLANDO	S		1,08		1,08	1,08
1700000006372981	18-149-010-00048-0004	TRIGO BLANDO	S		4,20		4,20	4,20
1700000006372983	04-063-033-00019-0001	CEBADA	S		1,04		1,04	1,04
1700000006372985	18-149-011-00017-0004	TRIGO BLANDO	S		5,95		5,95	5,95
1700000006372986	04-063-004-00018-0001	CEBADA	S		2,87		2,87	2,87
1700000006372990	18-149-010-00037-0009	TRIGO BLANDO	S		12,18		12,18	12,18
1700000006372993	04-063-025-00113-0001	ALMENDROS	S		4,25		4,25	4,25
1700000006372994	04-063-025-00124-0001	ALMENDROS	S		4,75		4,75	4,75
1700000006372998	18-149-010-00053-0005	BARBECHO TRADICIONAL	S		0,44		0,44	0,44
1700000006373001	04-063-025-00152-0001	GARBANZOS	S		1,89		1,89	1,89
1700000006373002	18-149-010-00029-0001	TRIGO BLANDO	S		3,80		3,80	3,80
1700000006373003	18-149-010-00053-0005	BARBECHO TRADICIONAL	S		1,62		1,62	1,62
1700000006373010	18-149-010-00043-0001	TRIGO BLANDO	S		6,18		6,18	6,18
1700000006373012	18-149-009-00032-0011	TRIGO BLANDO	S		0,62		0,62	0,62
1700000006373015	18-149-009-00033-0002	TRIGO BLANDO	S		0,33		0,33	0,33
1700000006373017	04-063-038-00019-0001	CEBADA	S		4,97		4,97	4,97
1700000006373020	18-149-009-00032-0004	CÁRTAMO	S		5,89		5,89	5,89
1700000006373022	18-149-010-00035-0002	TRIGO BLANDO	S		7,07		7,07	7,07
1700000006373023	18-149-010-00036-0001	TRIGO BLANDO	S		0,14		0,14	0,14
1700000006373024	04-063-004-00019-0001	CEBADA	S		0,80		0,80	0,80
1700000006373026	18-149-009-00032-0010	TRIGO BLANDO	S		1,64		1,64	1,64
1700000006373027	18-149-011-00047-0001	CÁRTAMO	S		3,63		3,63	3,63
1700000006373030	04-063-025-00043-0001	ALMENDROS	S		2,54		2,54	2,54
1700000006373031	04-063-029-00074-0001	VEZA	S		0,40		0,40	0,40
1700000006373032	04-063-029-00075-0001	VEZA	S		2,50		2,50	2,50
1700000006373034	18-149-009-00037-0003	TRIGO BLANDO	S		0,59		0,59	0,59
1700000006373035	18-149-009-00032-0008	TRIGO BLANDO	S		0,08		0,08	0,08
1700000006373036	18-149-009-00032-0009	TRIGO BLANDO	S		0,55		0,55	0,55
1700000006373037	18-149-009-00020-0002	BARBECHO TRADICIONAL	S		0,09		0,09	0,09
1700000006373038	18-149-011-00044-0003	CÁRTAMO	S		0,98		0,98	0,98
1700000006373039	18-149-010-00053-0005	BARBECHO TRADICIONAL	S		0,09		0,09	0,09
1700000006373040	04-063-027-00008-0002	VEZA	R		0,52		0,52	0,52
1700000006373044	18-149-009-00033-0003	TRIGO BLANDO	S		0,21		0,21	0,21
1700000006373045	04-063-027-00042-0001	ALFALFA	R		1,27		1,27	1,27
1700000006373048	04-063-027-00045-0001	VEZA	R		1,23		1,23	1,23
1700000006373050	18-149-009-00025-0002	TRIGO BLANDO	S		0,42		0,42	0,42
1700000006373051	04-063-029-00073-0001	VEZA	S		0,35		0,35	0,35
1700000006373052	18-149-009-00020-0001	BARBECHO TRADICIONAL	S		0,27		0,27	0,27

(1) Con incidencias que retienen pago o deniegan el expediente.
 (2) Se calcula sobre superficie declarada admisible.
 (3) Aplicación del artículo 16 bis del RD 147/2023.
 (4) Expediente con algunos recintos de pastos permanentes ubicados en espacios protegidos donde la carga ganadera mínima será 0,1 UGM/ha.

Puede verificar la integridad de una copia de este documento mediante la lectura del código QR adjunto o mediante el acceso a la dirección https://ws050.juntadeandalucia.es/verificarFirma indicando el código de VERIFICACIÓN			
FIRMADO POR	RAQUEL MARIA ESPIN CRESPO	29/01/2025	
VERIFICACIÓN	Pk2jmMURSWMFCU9VKGJRQ2Q7H5BP3	PÁG. 1273/2713	

**RECINTOS PROPUESTOS**

REF.	REFERENCIA SIGPAC	CULTIVO	S/R	USO SIGPAC	Sup. Dec. admisible	Sup. Campo	Sup. Determ.	Sup. Resulta
170000006373054	18-149-009-00036-0002	TRIGO BLANDO	S		0,67		0,67	0,67
170000006373055	04-063-027-00011-0002	ALFALFA	R		1,81		1,81	1,81

INCIDENCIAS**INCIDENCIA DESCRIPCIÓN**

242	Recinto pendiente de acreditación de titularidad. Recinto:04-063-025-00038-00001 Cultivo:104057 ALMENDROS-AVIJOR Secano
452	Actividad agraria declarada en un recinto no compatible con el uso PA, PR o PS asignado en SIGPAC para ese recinto. Recinto:18-149-009-00029-00001 Cultivo:62000 PASTOS PERMANENTES DE 5 O MAS AÑOS-SIN VARIEDAD Secano USO ASIGNADO EN SIGPAC:PR Recinto:18-149-009-00029-00002 Cultivo:62000 PASTOS PERMANENTES DE 5 O MAS AÑOS-SIN VARIEDAD Secano USO ASIGNADO EN SIGPAC:PS Recinto:18-149-009-00029-00003 Cultivo:62000 PASTOS PERMANENTES DE 5 O MAS AÑOS-SIN VARIEDAD Secano USO ASIGNADO EN SIGPAC:PS Recinto:18-149-009-00032-00012 Cultivo:62000 PASTOS PERMANENTES DE 5 O MAS AÑOS-SIN VARIEDAD Secano USO ASIGNADO EN SIGPAC:PR Recinto:18-149-009-00032-00013 Cultivo:62000 PASTOS PERMANENTES DE 5 O MAS AÑOS-SIN VARIEDAD Secano USO ASIGNADO EN SIGPAC:PR Recinto:18-149-009-00033-00001 Cultivo:62000 PASTOS PERMANENTES DE 5 O MAS AÑOS-SIN VARIEDAD Secano USO ASIGNADO EN SIGPAC:PR Recinto:18-149-009-00033-00007 Cultivo:62000 PASTOS PERMANENTES DE 5 O MAS AÑOS-SIN VARIEDAD Secano USO ASIGNADO EN SIGPAC:PR Recinto:18-149-009-00037-00001 Cultivo:62000 PASTOS PERMANENTES DE 5 O MAS AÑOS-SIN VARIEDAD Secano USO ASIGNADO EN SIGPAC:PR Recinto:18-149-010-00029-00004 Cultivo:62000 PASTOS PERMANENTES DE 5 O MAS AÑOS-SIN VARIEDAD Secano USO ASIGNADO EN SIGPAC:PR Recinto:18-149-010-00035-00007 Cultivo:62000 PASTOS PERMANENTES DE 5 O MAS AÑOS-SIN VARIEDAD Secano USO ASIGNADO EN SIGPAC:PR Recinto:18-149-010-00035-00008 Cultivo:62000 PASTOS PERMANENTES DE 5 O MAS AÑOS-SIN VARIEDAD Secano USO ASIGNADO EN SIGPAC:PR Recinto:18-149-010-00035-00009 Cultivo:62000 PASTOS PERMANENTES DE 5 O MAS AÑOS-SIN VARIEDAD Secano USO ASIGNADO EN SIGPAC:PR Recinto:18-149-010-00037-00010 Cultivo:62000 PASTOS PERMANENTES DE 5 O MAS AÑOS-SIN VARIEDAD Secano USO ASIGNADO EN SIGPAC:PR Recinto:18-149-010-00037-00013 Cultivo:62000 PASTOS PERMANENTES DE 5 O MAS AÑOS-SIN VARIEDAD Secano USO ASIGNADO EN SIGPAC:PR Recinto:18-149-010-00037-00018 Cultivo:62000 PASTOS PERMANENTES DE 5 O MAS AÑOS-SIN VARIEDAD Secano USO ASIGNADO EN SIGPAC:PR Recinto:18-149-010-00037-00021 Cultivo:62000 PASTOS PERMANENTES DE 5 O MAS AÑOS-SIN VARIEDAD Secano USO ASIGNADO EN SIGPAC:PR Recinto:18-149-010-00037-00025 Cultivo:62000 PASTOS PERMANENTES DE 5 O MAS AÑOS-SIN VARIEDAD Secano USO ASIGNADO EN SIGPAC:PR Recinto:18-149-010-00043-00003 Cultivo:62000 PASTOS PERMANENTES DE 5 O MAS AÑOS-SIN VARIEDAD Secano USO ASIGNADO EN SIGPAC:PR Recinto:18-149-010-00045-00001 Cultivo:62000 PASTOS PERMANENTES DE 5 O MAS AÑOS-SIN VARIEDAD Secano USO ASIGNADO EN SIGPAC:PR Recinto:18-149-010-00053-00003 Cultivo:62000 PASTOS PERMANENTES DE 5 O MAS AÑOS-SIN VARIEDAD Secano USO ASIGNADO EN SIGPAC:PR Recinto:18-149-010-00053-00006 Cultivo:62000 PASTOS PERMANENTES DE 5 O MAS AÑOS-SIN VARIEDAD Secano USO ASIGNADO EN SIGPAC:PS Recinto:18-149-010-00053-00007 Cultivo:62000 PASTOS PERMANENTES DE 5 O MAS AÑOS-SIN VARIEDAD Secano USO ASIGNADO EN SIGPAC:PS Recinto:18-149-010-00053-00010 Cultivo:62000 PASTOS PERMANENTES DE 5 O MAS AÑOS-SIN VARIEDAD Secano USO ASIGNADO EN SIGPAC:PS Recinto:18-149-011-00017-00001 Cultivo:62000 PASTOS PERMANENTES DE 5 O MAS AÑOS-SIN VARIEDAD Secano USO ASIGNADO EN SIGPAC:PA Recinto:18-149-011-00017-00002 Cultivo:62000 PASTOS PERMANENTES DE 5 O MAS AÑOS-SIN VARIEDAD Secano USO ASIGNADO EN SIGPAC:PS Recinto:18-149-011-00017-00005 Cultivo:62000 PASTOS PERMANENTES DE 5 O MAS AÑOS-SIN VARIEDAD Secano USO ASIGNADO EN SIGPAC:PS Recinto:18-149-011-00044-00002 Cultivo:62000 PASTOS PERMANENTES DE 5 O MAS AÑOS-SIN VARIEDAD Secano USO ASIGNADO EN SIGPAC:PS Recinto:18-149-011-00046-00001 Cultivo:62000 PASTOS PERMANENTES DE 5 O MAS AÑOS-SIN VARIEDAD Secano USO

(1) Con incidencias que retienen pago o deniegan el expediente.

(2) Se calcula sobre superficie declarada admisible.

(3) Aplicación del artículo 16 bis del RD 147/2023.

(4) Expediente con algunos recintos de pastos permanentes ubicados en espacios protegidos donde la carga ganadera mínima será 0,1 UGM/ha.

Puede verificar la integridad de una copia de este documento mediante la lectura del código QR adjunto o mediante el acceso a la dirección <https://ws050.juntadeandalucia.es/verificarFirma> indicando el código de VERIFICACIÓN

FIRMADO POR

RAQUEL MARIA ESPIN CRESPO

29/01/2025

VERIFICACIÓN

Pk2jmMURSWMFXCU9VKGJRQ2Q7H5BP3

PÁG. 1274/2713





INCIDENCIAS

INCIDENCIA DESCRIPCIÓN

INCIDENCIA	DESCRIPCIÓN
	ASIGNADO EN SIGPAC:PS
86119	Carga ganadera NO cumple con el valor mínimo de 0,2 UGM/ha. Recinto:18-149-009-00029-00001 Cultivo:62000 PASTOS PERMANENTES DE 5 O MAS AÑOS-SIN VARIEDAD Secano Carga Ganadera:0 Recinto:18-149-009-00029-00002 Cultivo:62000 PASTOS PERMANENTES DE 5 O MAS AÑOS-SIN VARIEDAD Secano Carga Ganadera:0 Recinto:18-149-009-00029-00003 Cultivo:62000 PASTOS PERMANENTES DE 5 O MAS AÑOS-SIN VARIEDAD Secano Carga Ganadera:0 Recinto:18-149-009-00032-00012 Cultivo:62000 PASTOS PERMANENTES DE 5 O MAS AÑOS-SIN VARIEDAD Secano Carga Ganadera:0 Recinto:18-149-009-00032-00013 Cultivo:62000 PASTOS PERMANENTES DE 5 O MAS AÑOS-SIN VARIEDAD Secano Carga Ganadera:0 Recinto:18-149-009-00033-00001 Cultivo:62000 PASTOS PERMANENTES DE 5 O MAS AÑOS-SIN VARIEDAD Secano Carga Ganadera:0 Recinto:18-149-009-00033-00007 Cultivo:62000 PASTOS PERMANENTES DE 5 O MAS AÑOS-SIN VARIEDAD Secano Carga Ganadera:0 Recinto:18-149-009-00037-00001 Cultivo:62000 PASTOS PERMANENTES DE 5 O MAS AÑOS-SIN VARIEDAD Secano Carga Ganadera:0 Recinto:18-149-010-00029-00004 Cultivo:62000 PASTOS PERMANENTES DE 5 O MAS AÑOS-SIN VARIEDAD Secano Carga Ganadera:0 Recinto:18-149-010-00035-00007 Cultivo:62000 PASTOS PERMANENTES DE 5 O MAS AÑOS-SIN VARIEDAD Secano Carga Ganadera:0 Recinto:18-149-010-00035-00008 Cultivo:62000 PASTOS PERMANENTES DE 5 O MAS AÑOS-SIN VARIEDAD Secano Carga Ganadera:0 Recinto:18-149-010-00035-00009 Cultivo:62000 PASTOS PERMANENTES DE 5 O MAS AÑOS-SIN VARIEDAD Secano Carga Ganadera:0 Recinto:18-149-010-00037-00010 Cultivo:62000 PASTOS PERMANENTES DE 5 O MAS AÑOS-SIN VARIEDAD Secano Carga Ganadera:0 Recinto:18-149-010-00037-00013 Cultivo:62000 PASTOS PERMANENTES DE 5 O MAS AÑOS-SIN VARIEDAD Secano Carga Ganadera:0 Recinto:18-149-010-00037-00018 Cultivo:62000 PASTOS PERMANENTES DE 5 O MAS AÑOS-SIN VARIEDAD Secano Carga Ganadera:0 Recinto:18-149-010-00037-00021 Cultivo:62000 PASTOS PERMANENTES DE 5 O MAS AÑOS-SIN VARIEDAD Secano Carga Ganadera:0 Recinto:18-149-010-00037-00025 Cultivo:62000 PASTOS PERMANENTES DE 5 O MAS AÑOS-SIN VARIEDAD Secano Carga Ganadera:0 Recinto:18-149-010-00043-00003 Cultivo:62000 PASTOS PERMANENTES DE 5 O MAS AÑOS-SIN VARIEDAD Secano Carga Ganadera:0 Recinto:18-149-010-00045-00001 Cultivo:62000 PASTOS PERMANENTES DE 5 O MAS AÑOS-SIN VARIEDAD Secano Carga Ganadera:0 Recinto:18-149-010-00053-00003 Cultivo:62000 PASTOS PERMANENTES DE 5 O MAS AÑOS-SIN VARIEDAD Secano Carga Ganadera:0 Recinto:18-149-010-00053-00006 Cultivo:62000 PASTOS PERMANENTES DE 5 O MAS AÑOS-SIN VARIEDAD Secano Carga Ganadera:0 Recinto:18-149-010-00053-00007 Cultivo:62000 PASTOS PERMANENTES DE 5 O MAS AÑOS-SIN VARIEDAD Secano Carga Ganadera:0 Recinto:18-149-010-00053-00010 Cultivo:62000 PASTOS PERMANENTES DE 5 O MAS AÑOS-SIN VARIEDAD Secano Carga Ganadera:0 Recinto:18-149-011-00017-00001 Cultivo:62000 PASTOS PERMANENTES DE 5 O MAS AÑOS-SIN VARIEDAD Secano Carga Ganadera:0 Recinto:18-149-011-00017-00002 Cultivo:62000 PASTOS PERMANENTES DE 5 O MAS AÑOS-SIN VARIEDAD Secano Carga Ganadera:0 Recinto:18-149-011-00017-00005 Cultivo:62000 PASTOS PERMANENTES DE 5 O MAS AÑOS-SIN VARIEDAD Secano Carga Ganadera:0 Recinto:18-149-011-00044-00002 Cultivo:62000 PASTOS PERMANENTES DE 5 O MAS AÑOS-SIN VARIEDAD Secano Carga Ganadera:0 Recinto:18-149-011-00046-00001 Cultivo:62000 PASTOS PERMANENTES DE 5 O MAS AÑOS-SIN VARIEDAD Secano Carga Ganadera:0
86121	Recinto superficie forrajera que no realiza la actividad de producción de pastoreo. Recinto:18-149-009-00029-00001 Cultivo:62000 PASTOS PERMANENTES DE 5 O MAS AÑOS-SIN VARIEDAD Secano Actividad Agraria del recinto:2 Recinto:18-149-009-00029-00002 Cultivo:62000 PASTOS PERMANENTES DE 5 O MAS AÑOS-SIN VARIEDAD Secano Actividad Agraria del recinto:2 Recinto:18-149-009-00029-00003 Cultivo:62000 PASTOS PERMANENTES DE 5 O MAS AÑOS-SIN VARIEDAD Secano Actividad Agraria del recinto:2

(1) Con incidencias que retienen pago o deniegan el expediente.

(2) Se calcula sobre superficie declarada admisible.

(3) Aplicación del artículo 16 bis del RD 147/2023.

(4) Expediente con algunos recintos de pastos permanentes ubicados en espacios protegidos donde la carga ganadera mínima será 0,1 UGM/ha.

Puede verificar la integridad de una copia de este documento mediante la lectura del código QR adjunto o mediante el acceso a la dirección <https://ws050.juntadeandalucia.es/verificarFirma> indicando el código de VERIFICACIÓN

FIRMADO POR	RAQUEL MARIA ESPIN CRESPO	29/01/2025	
VERIFICACIÓN	Pk2jmMURSWMFXCU9VKGJRQ2Q7H5BP3	PÁG. 1275/2713	



INCIDENCIAS

INCIDENCIA DESCRIPCIÓN

	Recinto:18-149-009-00032-00012 Cultivo:62000 PASTOS PERMANENTES DE 5 O MAS AÑOS-SIN VARIEDAD Secano Actividad Agraria del recinto:2
	Recinto:18-149-009-00032-00013 Cultivo:62000 PASTOS PERMANENTES DE 5 O MAS AÑOS-SIN VARIEDAD Secano Actividad Agraria del recinto:2
	Recinto:18-149-009-00033-00001 Cultivo:62000 PASTOS PERMANENTES DE 5 O MAS AÑOS-SIN VARIEDAD Secano Actividad Agraria del recinto:2
	Recinto:18-149-009-00033-00007 Cultivo:62000 PASTOS PERMANENTES DE 5 O MAS AÑOS-SIN VARIEDAD Secano Actividad Agraria del recinto:2
	Recinto:18-149-009-00037-00001 Cultivo:62000 PASTOS PERMANENTES DE 5 O MAS AÑOS-SIN VARIEDAD Secano Actividad Agraria del recinto:2
	Recinto:18-149-010-00029-00004 Cultivo:62000 PASTOS PERMANENTES DE 5 O MAS AÑOS-SIN VARIEDAD Secano Actividad Agraria del recinto:2
	Recinto:18-149-010-00035-00007 Cultivo:62000 PASTOS PERMANENTES DE 5 O MAS AÑOS-SIN VARIEDAD Secano Actividad Agraria del recinto:2
	Recinto:18-149-010-00035-00008 Cultivo:62000 PASTOS PERMANENTES DE 5 O MAS AÑOS-SIN VARIEDAD Secano Actividad Agraria del recinto:2
	Recinto:18-149-010-00035-00009 Cultivo:62000 PASTOS PERMANENTES DE 5 O MAS AÑOS-SIN VARIEDAD Secano Actividad Agraria del recinto:2
	Recinto:18-149-010-00037-00010 Cultivo:62000 PASTOS PERMANENTES DE 5 O MAS AÑOS-SIN VARIEDAD Secano Actividad Agraria del recinto:2
	Recinto:18-149-010-00037-00013 Cultivo:62000 PASTOS PERMANENTES DE 5 O MAS AÑOS-SIN VARIEDAD Secano Actividad Agraria del recinto:2
	Recinto:18-149-010-00037-00018 Cultivo:62000 PASTOS PERMANENTES DE 5 O MAS AÑOS-SIN VARIEDAD Secano Actividad Agraria del recinto:2
	Recinto:18-149-010-00037-00021 Cultivo:62000 PASTOS PERMANENTES DE 5 O MAS AÑOS-SIN VARIEDAD Secano Actividad Agraria del recinto:2
	Recinto:18-149-010-00037-00025 Cultivo:62000 PASTOS PERMANENTES DE 5 O MAS AÑOS-SIN VARIEDAD Secano Actividad Agraria del recinto:2
	Recinto:18-149-010-00043-00003 Cultivo:62000 PASTOS PERMANENTES DE 5 O MAS AÑOS-SIN VARIEDAD Secano Actividad Agraria del recinto:2
	Recinto:18-149-010-00045-00001 Cultivo:62000 PASTOS PERMANENTES DE 5 O MAS AÑOS-SIN VARIEDAD Secano Actividad Agraria del recinto:2
	Recinto:18-149-010-00053-00003 Cultivo:62000 PASTOS PERMANENTES DE 5 O MAS AÑOS-SIN VARIEDAD Secano Actividad Agraria del recinto:2
	Recinto:18-149-010-00053-00006 Cultivo:62000 PASTOS PERMANENTES DE 5 O MAS AÑOS-SIN VARIEDAD Secano Actividad Agraria del recinto:2
	Recinto:18-149-010-00053-00007 Cultivo:62000 PASTOS PERMANENTES DE 5 O MAS AÑOS-SIN VARIEDAD Secano Actividad Agraria del recinto:2
	Recinto:18-149-010-00053-00010 Cultivo:62000 PASTOS PERMANENTES DE 5 O MAS AÑOS-SIN VARIEDAD Secano Actividad Agraria del recinto:2
	Recinto:18-149-011-00017-00001 Cultivo:62000 PASTOS PERMANENTES DE 5 O MAS AÑOS-SIN VARIEDAD Secano Actividad Agraria del recinto:2
	Recinto:18-149-011-00017-00002 Cultivo:62000 PASTOS PERMANENTES DE 5 O MAS AÑOS-SIN VARIEDAD Secano Actividad Agraria del recinto:2
	Recinto:18-149-011-00017-00005 Cultivo:62000 PASTOS PERMANENTES DE 5 O MAS AÑOS-SIN VARIEDAD Secano Actividad Agraria del recinto:2
	Recinto:18-149-011-00044-00002 Cultivo:62000 PASTOS PERMANENTES DE 5 O MAS AÑOS-SIN VARIEDAD Secano Actividad Agraria del recinto:2
	Recinto:18-149-011-00046-00001 Cultivo:62000 PASTOS PERMANENTES DE 5 O MAS AÑOS-SIN VARIEDAD Secano Actividad Agraria del recinto:2
86122	Recinto superficie forrajera que realiza la actividad de producción de pastoreo y no declara el o los códigos del Registro de Explotaciones Ganaderas de Andalucía, REGA.
	Recinto:18-149-009-00029-00001 Cultivo:62000 PASTOS PERMANENTES DE 5 O MAS AÑOS-SIN VARIEDAD Secano
	Recinto:18-149-009-00029-00002 Cultivo:62000 PASTOS PERMANENTES DE 5 O MAS AÑOS-SIN VARIEDAD Secano
	Recinto:18-149-009-00029-00003 Cultivo:62000 PASTOS PERMANENTES DE 5 O MAS AÑOS-SIN VARIEDAD Secano
	Recinto:18-149-009-00032-00012 Cultivo:62000 PASTOS PERMANENTES DE 5 O MAS AÑOS-SIN VARIEDAD Secano
	Recinto:18-149-009-00032-00013 Cultivo:62000 PASTOS PERMANENTES DE 5 O MAS AÑOS-SIN VARIEDAD Secano
	Recinto:18-149-009-00033-00001 Cultivo:62000 PASTOS PERMANENTES DE 5 O MAS AÑOS-SIN VARIEDAD Secano
	Recinto:18-149-009-00033-00007 Cultivo:62000 PASTOS PERMANENTES DE 5 O MAS AÑOS-SIN VARIEDAD Secano
	Recinto:18-149-009-00037-00001 Cultivo:62000 PASTOS PERMANENTES DE 5 O MAS AÑOS-SIN VARIEDAD Secano
	Recinto:18-149-010-00029-00004 Cultivo:62000 PASTOS PERMANENTES DE 5 O MAS AÑOS-SIN VARIEDAD Secano
	Recinto:18-149-010-00035-00007 Cultivo:62000 PASTOS PERMANENTES DE 5 O MAS AÑOS-SIN VARIEDAD Secano
	Recinto:18-149-010-00035-00008 Cultivo:62000 PASTOS PERMANENTES DE 5 O MAS AÑOS-SIN VARIEDAD Secano
	Recinto:18-149-010-00035-00009 Cultivo:62000 PASTOS PERMANENTES DE 5 O MAS AÑOS-SIN VARIEDAD Secano

(1) Con incidencias que retienen pago o deniegan el expediente.

(2) Se calcula sobre superficie declarada admisible.

(3) Aplicación del artículo 16 bis del RD 147/2023.

(4) Expediente con algunos recintos de pastos permanentes ubicados en espacios protegidos donde la carga ganadera mínima será 0,1 UGM/ha.

Puede verificar la integridad de una copia de este documento mediante la lectura del código QR adjunto o mediante el acceso a la dirección <https://ws050.juntadeandalucia.es/verificarFirma> indicando el código de VERIFICACIÓN

FIRMADO POR	RAQUEL MARIA ESPIN CRESPO	29/01/2025	
VERIFICACIÓN	Pk2jmMURSWMFXCU9VKGJRQ2Q7H5BP3	PÁG. 1276/2713	



INCIDENCIAS

INCIDENCIA DESCRIPCIÓN

	Recinto:18-149-010-00037-00010	Cultivo:62000	PASTOS PERMANENTES DE 5 O MAS AÑOS-SIN VARIEDAD	Secano
	Recinto:18-149-010-00037-00013	Cultivo:62000	PASTOS PERMANENTES DE 5 O MAS AÑOS-SIN VARIEDAD	Secano
	Recinto:18-149-010-00037-00018	Cultivo:62000	PASTOS PERMANENTES DE 5 O MAS AÑOS-SIN VARIEDAD	Secano
	Recinto:18-149-010-00037-00021	Cultivo:62000	PASTOS PERMANENTES DE 5 O MAS AÑOS-SIN VARIEDAD	Secano
	Recinto:18-149-010-00037-00025	Cultivo:62000	PASTOS PERMANENTES DE 5 O MAS AÑOS-SIN VARIEDAD	Secano
	Recinto:18-149-010-00043-00003	Cultivo:62000	PASTOS PERMANENTES DE 5 O MAS AÑOS-SIN VARIEDAD	Secano
	Recinto:18-149-010-00045-00001	Cultivo:62000	PASTOS PERMANENTES DE 5 O MAS AÑOS-SIN VARIEDAD	Secano
	Recinto:18-149-010-00053-00003	Cultivo:62000	PASTOS PERMANENTES DE 5 O MAS AÑOS-SIN VARIEDAD	Secano
	Recinto:18-149-010-00053-00006	Cultivo:62000	PASTOS PERMANENTES DE 5 O MAS AÑOS-SIN VARIEDAD	Secano
	Recinto:18-149-010-00053-00007	Cultivo:62000	PASTOS PERMANENTES DE 5 O MAS AÑOS-SIN VARIEDAD	Secano
	Recinto:18-149-010-00053-00010	Cultivo:62000	PASTOS PERMANENTES DE 5 O MAS AÑOS-SIN VARIEDAD	Secano
	Recinto:18-149-011-00017-00001	Cultivo:62000	PASTOS PERMANENTES DE 5 O MAS AÑOS-SIN VARIEDAD	Secano
	Recinto:18-149-011-00017-00002	Cultivo:62000	PASTOS PERMANENTES DE 5 O MAS AÑOS-SIN VARIEDAD	Secano
	Recinto:18-149-011-00017-00005	Cultivo:62000	PASTOS PERMANENTES DE 5 O MAS AÑOS-SIN VARIEDAD	Secano
	Recinto:18-149-011-00044-00002	Cultivo:62000	PASTOS PERMANENTES DE 5 O MAS AÑOS-SIN VARIEDAD	Secano
	Recinto:18-149-011-00046-00001	Cultivo:62000	PASTOS PERMANENTES DE 5 O MAS AÑOS-SIN VARIEDAD	Secano
86124	Recinto de forrajera para Cálculo de Carga Ganadera que No pertenece a Explotación.			
	Recinto:18-149-009-00029-00001	Cultivo:62000	PASTOS PERMANENTES DE 5 O MAS AÑOS-SIN VARIEDAD	Secano
	Recinto:18-149-009-00029-00002	Cultivo:62000	PASTOS PERMANENTES DE 5 O MAS AÑOS-SIN VARIEDAD	Secano
	Recinto:18-149-009-00029-00003	Cultivo:62000	PASTOS PERMANENTES DE 5 O MAS AÑOS-SIN VARIEDAD	Secano
	Recinto:18-149-009-00032-00012	Cultivo:62000	PASTOS PERMANENTES DE 5 O MAS AÑOS-SIN VARIEDAD	Secano
	Recinto:18-149-009-00032-00013	Cultivo:62000	PASTOS PERMANENTES DE 5 O MAS AÑOS-SIN VARIEDAD	Secano
	Recinto:18-149-009-00033-00001	Cultivo:62000	PASTOS PERMANENTES DE 5 O MAS AÑOS-SIN VARIEDAD	Secano
	Recinto:18-149-009-00033-00007	Cultivo:62000	PASTOS PERMANENTES DE 5 O MAS AÑOS-SIN VARIEDAD	Secano
	Recinto:18-149-009-00037-00001	Cultivo:62000	PASTOS PERMANENTES DE 5 O MAS AÑOS-SIN VARIEDAD	Secano
	Recinto:18-149-010-00029-00004	Cultivo:62000	PASTOS PERMANENTES DE 5 O MAS AÑOS-SIN VARIEDAD	Secano
	Recinto:18-149-010-00035-00007	Cultivo:62000	PASTOS PERMANENTES DE 5 O MAS AÑOS-SIN VARIEDAD	Secano
	Recinto:18-149-010-00035-00008	Cultivo:62000	PASTOS PERMANENTES DE 5 O MAS AÑOS-SIN VARIEDAD	Secano
	Recinto:18-149-010-00035-00009	Cultivo:62000	PASTOS PERMANENTES DE 5 O MAS AÑOS-SIN VARIEDAD	Secano
	Recinto:18-149-010-00037-00010	Cultivo:62000	PASTOS PERMANENTES DE 5 O MAS AÑOS-SIN VARIEDAD	Secano
	Recinto:18-149-010-00037-00013	Cultivo:62000	PASTOS PERMANENTES DE 5 O MAS AÑOS-SIN VARIEDAD	Secano
	Recinto:18-149-010-00037-00018	Cultivo:62000	PASTOS PERMANENTES DE 5 O MAS AÑOS-SIN VARIEDAD	Secano
	Recinto:18-149-010-00037-00021	Cultivo:62000	PASTOS PERMANENTES DE 5 O MAS AÑOS-SIN VARIEDAD	Secano
	Recinto:18-149-010-00037-00025	Cultivo:62000	PASTOS PERMANENTES DE 5 O MAS AÑOS-SIN VARIEDAD	Secano
	Recinto:18-149-010-00043-00003	Cultivo:62000	PASTOS PERMANENTES DE 5 O MAS AÑOS-SIN VARIEDAD	Secano
	Recinto:18-149-010-00045-00001	Cultivo:62000	PASTOS PERMANENTES DE 5 O MAS AÑOS-SIN VARIEDAD	Secano
	Recinto:18-149-010-00053-00003	Cultivo:62000	PASTOS PERMANENTES DE 5 O MAS AÑOS-SIN VARIEDAD	Secano
	Recinto:18-149-010-00053-00006	Cultivo:62000	PASTOS PERMANENTES DE 5 O MAS AÑOS-SIN VARIEDAD	Secano
	Recinto:18-149-010-00053-00007	Cultivo:62000	PASTOS PERMANENTES DE 5 O MAS AÑOS-SIN VARIEDAD	Secano
	Recinto:18-149-010-00053-00010	Cultivo:62000	PASTOS PERMANENTES DE 5 O MAS AÑOS-SIN VARIEDAD	Secano
	Recinto:18-149-011-00017-00001	Cultivo:62000	PASTOS PERMANENTES DE 5 O MAS AÑOS-SIN VARIEDAD	Secano
	Recinto:18-149-011-00017-00002	Cultivo:62000	PASTOS PERMANENTES DE 5 O MAS AÑOS-SIN VARIEDAD	Secano
	Recinto:18-149-011-00017-00005	Cultivo:62000	PASTOS PERMANENTES DE 5 O MAS AÑOS-SIN VARIEDAD	Secano
	Recinto:18-149-011-00044-00002	Cultivo:62000	PASTOS PERMANENTES DE 5 O MAS AÑOS-SIN VARIEDAD	Secano
	Recinto:18-149-011-00046-00001	Cultivo:62000	PASTOS PERMANENTES DE 5 O MAS AÑOS-SIN VARIEDAD	Secano

Datos considerados para el Cálculo de la Carga Ganadera del expediente

Superficie determinada para Cálculo Carga Ganadera: 0,00 ha

Carga Ganadera del Expediente: 0,00 ugm/ha

Incidenias de carga ganadera

INCIDENCIA DESCRIPCIÓN

452	Actividad agraria declarada en un recinto no compatible con el uso PA, PR o PS asignado en SIGPAC para ese recinto.
	Recinto:18-149-009-00029-00003 Cultivo:62000 PASTOS PERMANENTES DE 5 O MAS AÑOS-SIN VARIEDAD Secano USO ASIGNADO EN SIGPAC:PS

(1) Con incidencias que retienen pago o deniegan el expediente.

(2) Se calcula sobre superficie declarada admisible.

(3) Aplicación del artículo 16 bis del RD 147/2023.

(4) Expediente con algunos recintos de pastos permanentes ubicados en espacios protegidos donde la carga ganadera mínima será 0,1 UGM/ha.

Puede verificar la integridad de una copia de este documento mediante la lectura del código QR adjunto o mediante el acceso a la dirección <https://ws050.juntadeandalucia.es/verificarFirma> indicando el código de VERIFICACIÓN

FIRMADO POR	RAQUEL MARIA ESPIN CRESPO	29/01/2025	
VERIFICACIÓN	Pk2jmMURSWMFXCU9VKGJQRQ2Q7H5BP3	PÁG. 1277/2713	



Recinto:18-149-009-00029-00002	Cultivo:62000	PASTOS PERMANENTES DE 5 O MAS AÑOS-SIN VARIEDAD	Secano	USO
ASIGNADO EN SIGPAC:PS				
Recinto:18-149-013-00094-00002	Cultivo:62000	PASTOS PERMANENTES DE 5 O MAS AÑOS-SIN VARIEDAD	Secano	USO
ASIGNADO EN SIGPAC:PR				
Recinto:18-149-010-00037-00023	Cultivo:62000	PASTOS PERMANENTES DE 5 O MAS AÑOS-SIN VARIEDAD	Secano	USO
ASIGNADO EN SIGPAC:PR				
Recinto:18-149-009-00029-00001	Cultivo:62000	PASTOS PERMANENTES DE 5 O MAS AÑOS-SIN VARIEDAD	Secano	USO
ASIGNADO EN SIGPAC:PR				
Recinto:18-149-010-00035-00007	Cultivo:62000	PASTOS PERMANENTES DE 5 O MAS AÑOS-SIN VARIEDAD	Secano	USO
ASIGNADO EN SIGPAC:PR				
Recinto:18-149-010-00037-00021	Cultivo:62000	PASTOS PERMANENTES DE 5 O MAS AÑOS-SIN VARIEDAD	Secano	USO
ASIGNADO EN SIGPAC:PR				
Recinto:18-149-010-00035-00008	Cultivo:62000	PASTOS PERMANENTES DE 5 O MAS AÑOS-SIN VARIEDAD	Secano	USO
ASIGNADO EN SIGPAC:PR				
Recinto:18-149-010-00029-00004	Cultivo:62000	PASTOS PERMANENTES DE 5 O MAS AÑOS-SIN VARIEDAD	Secano	USO
ASIGNADO EN SIGPAC:PR				
Recinto:18-149-010-00043-00003	Cultivo:62000	PASTOS PERMANENTES DE 5 O MAS AÑOS-SIN VARIEDAD	Secano	USO
ASIGNADO EN SIGPAC:PR				
Recinto:18-149-010-00037-00013	Cultivo:62000	PASTOS PERMANENTES DE 5 O MAS AÑOS-SIN VARIEDAD	Secano	USO
ASIGNADO EN SIGPAC:PR				
Recinto:18-149-010-00045-00001	Cultivo:62000	PASTOS PERMANENTES DE 5 O MAS AÑOS-SIN VARIEDAD	Secano	USO
ASIGNADO EN SIGPAC:PR				
Recinto:18-149-010-00037-00018	Cultivo:62000	PASTOS PERMANENTES DE 5 O MAS AÑOS-SIN VARIEDAD	Secano	USO
ASIGNADO EN SIGPAC:PR				
Recinto:18-149-010-00029-00005	Cultivo:62000	PASTOS PERMANENTES DE 5 O MAS AÑOS-SIN VARIEDAD	Secano	USO
ASIGNADO EN SIGPAC:PR				
Recinto:18-149-010-00053-00010	Cultivo:62000	PASTOS PERMANENTES DE 5 O MAS AÑOS-SIN VARIEDAD	Secano	USO
ASIGNADO EN SIGPAC:PS				
Recinto:18-149-010-00043-00007	Cultivo:62000	PASTOS PERMANENTES DE 5 O MAS AÑOS-SIN VARIEDAD	Secano	USO
ASIGNADO EN SIGPAC:PR				
Recinto:18-149-011-00046-00001	Cultivo:62000	PASTOS PERMANENTES DE 5 O MAS AÑOS-SIN VARIEDAD	Secano	USO
ASIGNADO EN SIGPAC:PS				
Recinto:18-149-009-00032-00012	Cultivo:62000	PASTOS PERMANENTES DE 5 O MAS AÑOS-SIN VARIEDAD	Secano	USO
ASIGNADO EN SIGPAC:PR				
Recinto:18-149-010-00035-00009	Cultivo:62000	PASTOS PERMANENTES DE 5 O MAS AÑOS-SIN VARIEDAD	Secano	USO
ASIGNADO EN SIGPAC:PR				
Recinto:18-149-009-00033-00007	Cultivo:62000	PASTOS PERMANENTES DE 5 O MAS AÑOS-SIN VARIEDAD	Secano	USO
ASIGNADO EN SIGPAC:PR				
Recinto:18-149-010-00035-00006	Cultivo:62000	PASTOS PERMANENTES DE 5 O MAS AÑOS-SIN VARIEDAD	Secano	USO
ASIGNADO EN SIGPAC:PR				
Recinto:18-149-009-00033-00001	Cultivo:62000	PASTOS PERMANENTES DE 5 O MAS AÑOS-SIN VARIEDAD	Secano	USO
ASIGNADO EN SIGPAC:PR				
Recinto:18-149-009-00032-00013	Cultivo:62000	PASTOS PERMANENTES DE 5 O MAS AÑOS-SIN VARIEDAD	Secano	USO
ASIGNADO EN SIGPAC:PR				
Recinto:18-149-010-00037-00025	Cultivo:62000	PASTOS PERMANENTES DE 5 O MAS AÑOS-SIN VARIEDAD	Secano	USO
ASIGNADO EN SIGPAC:PR				
Recinto:18-149-010-00037-00015	Cultivo:62000	PASTOS PERMANENTES DE 5 O MAS AÑOS-SIN VARIEDAD	Secano	USO
ASIGNADO EN SIGPAC:PR				
Recinto:18-149-010-00053-00003	Cultivo:62000	PASTOS PERMANENTES DE 5 O MAS AÑOS-SIN VARIEDAD	Secano	USO
ASIGNADO EN SIGPAC:PR				
Recinto:18-149-009-00037-00001	Cultivo:62000	PASTOS PERMANENTES DE 5 O MAS AÑOS-SIN VARIEDAD	Secano	USO
ASIGNADO EN SIGPAC:PR				
Recinto:18-149-011-00017-00005	Cultivo:62000	PASTOS PERMANENTES DE 5 O MAS AÑOS-SIN VARIEDAD	Secano	USO
ASIGNADO EN SIGPAC:PS				
Recinto:18-149-011-00017-00001	Cultivo:62000	PASTOS PERMANENTES DE 5 O MAS AÑOS-SIN VARIEDAD	Secano	USO
ASIGNADO EN SIGPAC:PA				
Recinto:18-149-010-00053-00008	Cultivo:62000	PASTOS PERMANENTES DE 5 O MAS AÑOS-SIN VARIEDAD	Secano	USO
ASIGNADO EN SIGPAC:PR				
Recinto:18-149-010-00053-00007	Cultivo:62000	PASTOS PERMANENTES DE 5 O MAS AÑOS-SIN VARIEDAD	Secano	USO
ASIGNADO EN SIGPAC:PS				
Recinto:18-149-011-00017-00002	Cultivo:62000	PASTOS PERMANENTES DE 5 O MAS AÑOS-SIN VARIEDAD	Secano	USO
ASIGNADO EN SIGPAC:PS				
Recinto:18-149-010-00053-00006	Cultivo:62000	PASTOS PERMANENTES DE 5 O MAS AÑOS-SIN VARIEDAD	Secano	USO
ASIGNADO EN SIGPAC:PS				
Recinto:18-149-009-00025-00005	Cultivo:62000	PASTOS PERMANENTES DE 5 O MAS AÑOS-SIN VARIEDAD	Secano	USO
ASIGNADO EN SIGPAC:PR				
Recinto:18-149-011-00044-00002	Cultivo:62000	PASTOS PERMANENTES DE 5 O MAS AÑOS-SIN VARIEDAD	Secano	USO
ASIGNADO EN SIGPAC:PS				
Recinto:18-149-010-00037-00010	Cultivo:62000	PASTOS PERMANENTES DE 5 O MAS AÑOS-SIN VARIEDAD	Secano	USO
ASIGNADO EN SIGPAC:PR				

(1) Con incidencias que retienen pago o deniegan el expediente.

(2) Se calcula sobre superficie declarada admisible.

(3) Aplicación del artículo 16 bis del RD 147/2023.

(4) Expediente con algunos recintos de pastos permanentes ubicados en espacios protegidos donde la carga ganadera mínima será 0,1 UGM/ha.

Puede verificar la integridad de una copia de este documento mediante la lectura del código QR adjunto o mediante el acceso a la dirección <https://ws050.juntadeandalucia.es/verificarFirma> indicando el código de VERIFICACIÓN

FIRMADO POR	RAQUEL MARIA ESPIN CRESPO	29/01/2025	
VERIFICACIÓN	Pk2jmMURSWMFXCU9VKGJRQ2Q7H5BP3	PÁG. 1278/2713	



	Recinto:18-149-010-00037-00027	Cultivo:62000	PASTOS PERMANENTES DE 5 O MAS AÑOS-SIN VARIEDAD	Secano	USO ASIGNADO EN SIGPAC.PR
86122	Recinto superficie forrajera que realiza la actividad de producción de pastoreo y no declara el o los códigos del Registro de Explotaciones Ganaderas de Andalucía. REGA.				
	Recinto:18-149-009-00029-00003	Cultivo:62000	PASTOS PERMANENTES DE 5 O MAS AÑOS-SIN VARIEDAD	Secano	
	Recinto:18-149-009-00029-00002	Cultivo:62000	PASTOS PERMANENTES DE 5 O MAS AÑOS-SIN VARIEDAD	Secano	
	Recinto:18-149-009-00029-00001	Cultivo:62000	PASTOS PERMANENTES DE 5 O MAS AÑOS-SIN VARIEDAD	Secano	
	Recinto:18-149-010-00035-00007	Cultivo:62000	PASTOS PERMANENTES DE 5 O MAS AÑOS-SIN VARIEDAD	Secano	
	Recinto:18-149-010-00037-00021	Cultivo:62000	PASTOS PERMANENTES DE 5 O MAS AÑOS-SIN VARIEDAD	Secano	
	Recinto:18-149-010-00035-00008	Cultivo:62000	PASTOS PERMANENTES DE 5 O MAS AÑOS-SIN VARIEDAD	Secano	
	Recinto:18-149-010-00029-00004	Cultivo:62000	PASTOS PERMANENTES DE 5 O MAS AÑOS-SIN VARIEDAD	Secano	
	Recinto:18-149-010-00043-00003	Cultivo:62000	PASTOS PERMANENTES DE 5 O MAS AÑOS-SIN VARIEDAD	Secano	
	Recinto:18-149-010-00037-00013	Cultivo:62000	PASTOS PERMANENTES DE 5 O MAS AÑOS-SIN VARIEDAD	Secano	
	Recinto:18-149-010-00045-00001	Cultivo:62000	PASTOS PERMANENTES DE 5 O MAS AÑOS-SIN VARIEDAD	Secano	
	Recinto:18-149-010-00037-00018	Cultivo:62000	PASTOS PERMANENTES DE 5 O MAS AÑOS-SIN VARIEDAD	Secano	
	Recinto:18-149-010-00053-00010	Cultivo:62000	PASTOS PERMANENTES DE 5 O MAS AÑOS-SIN VARIEDAD	Secano	
	Recinto:18-149-011-00046-00001	Cultivo:62000	PASTOS PERMANENTES DE 5 O MAS AÑOS-SIN VARIEDAD	Secano	
	Recinto:18-149-009-00032-00012	Cultivo:62000	PASTOS PERMANENTES DE 5 O MAS AÑOS-SIN VARIEDAD	Secano	
	Recinto:18-149-010-00035-00009	Cultivo:62000	PASTOS PERMANENTES DE 5 O MAS AÑOS-SIN VARIEDAD	Secano	
	Recinto:18-149-009-00033-00007	Cultivo:62000	PASTOS PERMANENTES DE 5 O MAS AÑOS-SIN VARIEDAD	Secano	
	Recinto:18-149-009-00033-00001	Cultivo:62000	PASTOS PERMANENTES DE 5 O MAS AÑOS-SIN VARIEDAD	Secano	
	Recinto:18-149-009-00032-00013	Cultivo:62000	PASTOS PERMANENTES DE 5 O MAS AÑOS-SIN VARIEDAD	Secano	
	Recinto:18-149-010-00037-00025	Cultivo:62000	PASTOS PERMANENTES DE 5 O MAS AÑOS-SIN VARIEDAD	Secano	
	Recinto:18-149-010-00053-00003	Cultivo:62000	PASTOS PERMANENTES DE 5 O MAS AÑOS-SIN VARIEDAD	Secano	
	Recinto:18-149-009-00037-00001	Cultivo:62000	PASTOS PERMANENTES DE 5 O MAS AÑOS-SIN VARIEDAD	Secano	
	Recinto:18-149-011-00017-00005	Cultivo:62000	PASTOS PERMANENTES DE 5 O MAS AÑOS-SIN VARIEDAD	Secano	
	Recinto:18-149-011-00017-00001	Cultivo:62000	PASTOS PERMANENTES DE 5 O MAS AÑOS-SIN VARIEDAD	Secano	
	Recinto:18-149-011-00053-00007	Cultivo:62000	PASTOS PERMANENTES DE 5 O MAS AÑOS-SIN VARIEDAD	Secano	
	Recinto:18-149-011-00017-00002	Cultivo:62000	PASTOS PERMANENTES DE 5 O MAS AÑOS-SIN VARIEDAD	Secano	
	Recinto:18-149-010-00053-00006	Cultivo:62000	PASTOS PERMANENTES DE 5 O MAS AÑOS-SIN VARIEDAD	Secano	
	Recinto:18-149-011-00044-00002	Cultivo:62000	PASTOS PERMANENTES DE 5 O MAS AÑOS-SIN VARIEDAD	Secano	
	Recinto:18-149-010-00037-00010	Cultivo:62000	PASTOS PERMANENTES DE 5 O MAS AÑOS-SIN VARIEDAD	Secano	
86124	Recinto de forrajera para Cálculo de Carga Ganadera que No pertenece a Explotación.				
	Recinto:18-149-009-00029-00003	Cultivo:62000	PASTOS PERMANENTES DE 5 O MAS AÑOS-SIN VARIEDAD	Secano	
	Recinto:18-149-009-00029-00002	Cultivo:62000	PASTOS PERMANENTES DE 5 O MAS AÑOS-SIN VARIEDAD	Secano	
	Recinto:18-149-009-00029-00001	Cultivo:62000	PASTOS PERMANENTES DE 5 O MAS AÑOS-SIN VARIEDAD	Secano	
	Recinto:18-149-010-00035-00007	Cultivo:62000	PASTOS PERMANENTES DE 5 O MAS AÑOS-SIN VARIEDAD	Secano	
	Recinto:18-149-010-00037-00021	Cultivo:62000	PASTOS PERMANENTES DE 5 O MAS AÑOS-SIN VARIEDAD	Secano	
	Recinto:18-149-010-00035-00008	Cultivo:62000	PASTOS PERMANENTES DE 5 O MAS AÑOS-SIN VARIEDAD	Secano	
	Recinto:18-149-010-00029-00004	Cultivo:62000	PASTOS PERMANENTES DE 5 O MAS AÑOS-SIN VARIEDAD	Secano	
	Recinto:18-149-010-00043-00003	Cultivo:62000	PASTOS PERMANENTES DE 5 O MAS AÑOS-SIN VARIEDAD	Secano	
	Recinto:18-149-010-00037-00013	Cultivo:62000	PASTOS PERMANENTES DE 5 O MAS AÑOS-SIN VARIEDAD	Secano	
	Recinto:18-149-010-00045-00001	Cultivo:62000	PASTOS PERMANENTES DE 5 O MAS AÑOS-SIN VARIEDAD	Secano	
	Recinto:18-149-010-00037-00018	Cultivo:62000	PASTOS PERMANENTES DE 5 O MAS AÑOS-SIN VARIEDAD	Secano	
	Recinto:18-149-010-00053-00010	Cultivo:62000	PASTOS PERMANENTES DE 5 O MAS AÑOS-SIN VARIEDAD	Secano	
	Recinto:18-149-011-00046-00001	Cultivo:62000	PASTOS PERMANENTES DE 5 O MAS AÑOS-SIN VARIEDAD	Secano	
	Recinto:18-149-009-00032-00012	Cultivo:62000	PASTOS PERMANENTES DE 5 O MAS AÑOS-SIN VARIEDAD	Secano	
	Recinto:18-149-010-00035-00009	Cultivo:62000	PASTOS PERMANENTES DE 5 O MAS AÑOS-SIN VARIEDAD	Secano	
	Recinto:18-149-009-00033-00007	Cultivo:62000	PASTOS PERMANENTES DE 5 O MAS AÑOS-SIN VARIEDAD	Secano	
	Recinto:18-149-009-00033-00001	Cultivo:62000	PASTOS PERMANENTES DE 5 O MAS AÑOS-SIN VARIEDAD	Secano	
	Recinto:18-149-009-00032-00013	Cultivo:62000	PASTOS PERMANENTES DE 5 O MAS AÑOS-SIN VARIEDAD	Secano	
	Recinto:18-149-010-00037-00025	Cultivo:62000	PASTOS PERMANENTES DE 5 O MAS AÑOS-SIN VARIEDAD	Secano	
	Recinto:18-149-010-00053-00003	Cultivo:62000	PASTOS PERMANENTES DE 5 O MAS AÑOS-SIN VARIEDAD	Secano	
	Recinto:18-149-009-00037-00001	Cultivo:62000	PASTOS PERMANENTES DE 5 O MAS AÑOS-SIN VARIEDAD	Secano	
	Recinto:18-149-011-00017-00005	Cultivo:62000	PASTOS PERMANENTES DE 5 O MAS AÑOS-SIN VARIEDAD	Secano	
	Recinto:18-149-011-00017-00001	Cultivo:62000	PASTOS PERMANENTES DE 5 O MAS AÑOS-SIN VARIEDAD	Secano	
	Recinto:18-149-010-00053-00007	Cultivo:62000	PASTOS PERMANENTES DE 5 O MAS AÑOS-SIN VARIEDAD	Secano	
	Recinto:18-149-011-00017-00002	Cultivo:62000	PASTOS PERMANENTES DE 5 O MAS AÑOS-SIN VARIEDAD	Secano	
	Recinto:18-149-010-00053-00006	Cultivo:62000	PASTOS PERMANENTES DE 5 O MAS AÑOS-SIN VARIEDAD	Secano	
	Recinto:18-149-011-00044-00002	Cultivo:62000	PASTOS PERMANENTES DE 5 O MAS AÑOS-SIN VARIEDAD	Secano	
	Recinto:18-149-010-00037-00010	Cultivo:62000	PASTOS PERMANENTES DE 5 O MAS AÑOS-SIN VARIEDAD	Secano	

(1) Con incidencias que retienen pago o deniegan el expediente.

(2) Se calcula sobre superficie declarada admisible.

(3) Aplicación del artículo 16 bis del RD 147/2023.

(4) Expediente con algunos recintos de pastos permanentes ubicados en espacios protegidos donde la carga ganadera mínima será 0,1 UGM/ha.

Puede verificar la integridad de una copia de este documento mediante la lectura del código QR adjunto o mediante el acceso a la dirección <https://ws050.juntadeandalucia.es/verificarFirma> indicando el código de VERIFICACIÓN

FIRMADO POR	RAQUEL MARIA ESPIN CRESPO	29/01/2025
VERIFICACIÓN	Pk2jmMURSWMFXCU9VKGJQR2Q7H5BP3	PÁG. 1279/2713





86128	Recinto de Forrajeras que no ha contabilizado para Carga Ganadera por no tener una explotación válida para el cálculo de la Carga Ganadera
	Recinto:18-149-009-00029-00003 Cultivo:62 PASTOS PERMANENTES DE 5 O MAS AÑOS-
	Recinto:18-149-009-00029-00002 Cultivo:62 PASTOS PERMANENTES DE 5 O MAS AÑOS-
	Recinto:18-149-013-00094-00002 Cultivo:62 PASTOS PERMANENTES DE 5 O MAS AÑOS-
	Recinto:18-149-010-00037-00023 Cultivo:62 PASTOS PERMANENTES DE 5 O MAS AÑOS-
	Recinto:18-149-009-00029-00001 Cultivo:62 PASTOS PERMANENTES DE 5 O MAS AÑOS-
	Recinto:18-149-010-00035-00007 Cultivo:62 PASTOS PERMANENTES DE 5 O MAS AÑOS-
	Recinto:18-149-010-00037-00021 Cultivo:62 PASTOS PERMANENTES DE 5 O MAS AÑOS-
	Recinto:18-149-010-00035-00008 Cultivo:62 PASTOS PERMANENTES DE 5 O MAS AÑOS-
	Recinto:18-149-010-00029-00004 Cultivo:62 PASTOS PERMANENTES DE 5 O MAS AÑOS-
	Recinto:18-149-010-00043-00003 Cultivo:62 PASTOS PERMANENTES DE 5 O MAS AÑOS-
	Recinto:18-149-010-00037-00013 Cultivo:62 PASTOS PERMANENTES DE 5 O MAS AÑOS-
	Recinto:18-149-010-00045-00001 Cultivo:62 PASTOS PERMANENTES DE 5 O MAS AÑOS-
	Recinto:18-149-010-00037-00018 Cultivo:62 PASTOS PERMANENTES DE 5 O MAS AÑOS-
	Recinto:18-149-010-00029-00005 Cultivo:62 PASTOS PERMANENTES DE 5 O MAS AÑOS-
	Recinto:18-149-010-00053-00010 Cultivo:62 PASTOS PERMANENTES DE 5 O MAS AÑOS-
	Recinto:18-149-010-00043-00007 Cultivo:62 PASTOS PERMANENTES DE 5 O MAS AÑOS-
	Recinto:18-149-011-00046-00001 Cultivo:62 PASTOS PERMANENTES DE 5 O MAS AÑOS-
	Recinto:18-149-009-00032-00012 Cultivo:62 PASTOS PERMANENTES DE 5 O MAS AÑOS-
	Recinto:18-149-010-00035-00009 Cultivo:62 PASTOS PERMANENTES DE 5 O MAS AÑOS-
	Recinto:18-149-009-00033-00007 Cultivo:62 PASTOS PERMANENTES DE 5 O MAS AÑOS-
	Recinto:18-149-010-00035-00006 Cultivo:62 PASTOS PERMANENTES DE 5 O MAS AÑOS-
	Recinto:18-149-009-00033-00001 Cultivo:62 PASTOS PERMANENTES DE 5 O MAS AÑOS-
	Recinto:18-149-009-00032-00013 Cultivo:62 PASTOS PERMANENTES DE 5 O MAS AÑOS-
	Recinto:18-149-010-00037-00025 Cultivo:62 PASTOS PERMANENTES DE 5 O MAS AÑOS-
	Recinto:18-149-010-00037-00015 Cultivo:62 PASTOS PERMANENTES DE 5 O MAS AÑOS-
	Recinto:18-149-010-00053-00003 Cultivo:62 PASTOS PERMANENTES DE 5 O MAS AÑOS-
	Recinto:18-149-009-00037-00001 Cultivo:62 PASTOS PERMANENTES DE 5 O MAS AÑOS-
	Recinto:18-149-011-00017-00005 Cultivo:62 PASTOS PERMANENTES DE 5 O MAS AÑOS-
	Recinto:18-149-011-00017-00001 Cultivo:62 PASTOS PERMANENTES DE 5 O MAS AÑOS-
	Recinto:18-149-010-00053-00008 Cultivo:62 PASTOS PERMANENTES DE 5 O MAS AÑOS-
	Recinto:18-149-010-00053-00007 Cultivo:62 PASTOS PERMANENTES DE 5 O MAS AÑOS-
	Recinto:18-149-011-00017-00002 Cultivo:62 PASTOS PERMANENTES DE 5 O MAS AÑOS-
	Recinto:18-149-010-00053-00006 Cultivo:62 PASTOS PERMANENTES DE 5 O MAS AÑOS-
	Recinto:18-149-009-00025-00005 Cultivo:62 PASTOS PERMANENTES DE 5 O MAS AÑOS-
	Recinto:18-149-011-00044-00002 Cultivo:62 PASTOS PERMANENTES DE 5 O MAS AÑOS-
	Recinto:18-149-010-00037-00010 Cultivo:62 PASTOS PERMANENTES DE 5 O MAS AÑOS-
	Recinto:18-149-010-00037-00027 Cultivo:62 PASTOS PERMANENTES DE 5 O MAS AÑOS-
86132	Recinto superficie forrajera que no realiza la actividad de producción de pastoreo.
	Recinto:18-149-009-00029-00003 Cultivo:62000 PASTOS PERMANENTES DE 5 O MAS AÑOS-SIN VARIEDAD Secano
	Recinto:18-149-009-00029-00002 Cultivo:62000 PASTOS PERMANENTES DE 5 O MAS AÑOS-SIN VARIEDAD Secano
	Recinto:18-149-009-00029-00001 Cultivo:62000 PASTOS PERMANENTES DE 5 O MAS AÑOS-SIN VARIEDAD Secano
	Recinto:18-149-010-00035-00007 Cultivo:62000 PASTOS PERMANENTES DE 5 O MAS AÑOS-SIN VARIEDAD Secano
	Recinto:18-149-010-00037-00021 Cultivo:62000 PASTOS PERMANENTES DE 5 O MAS AÑOS-SIN VARIEDAD Secano
	Recinto:18-149-010-00035-00008 Cultivo:62000 PASTOS PERMANENTES DE 5 O MAS AÑOS-SIN VARIEDAD Secano
	Recinto:18-149-010-00029-00004 Cultivo:62000 PASTOS PERMANENTES DE 5 O MAS AÑOS-SIN VARIEDAD Secano
	Recinto:18-149-010-00043-00003 Cultivo:62000 PASTOS PERMANENTES DE 5 O MAS AÑOS-SIN VARIEDAD Secano
	Recinto:18-149-010-00037-00013 Cultivo:62000 PASTOS PERMANENTES DE 5 O MAS AÑOS-SIN VARIEDAD Secano
	Recinto:18-149-010-00045-00001 Cultivo:62000 PASTOS PERMANENTES DE 5 O MAS AÑOS-SIN VARIEDAD Secano
	Recinto:18-149-010-00037-00018 Cultivo:62000 PASTOS PERMANENTES DE 5 O MAS AÑOS-SIN VARIEDAD Secano
	Recinto:18-149-010-00053-00005 Cultivo:20000 BARBECHO TRADICIONAL-SIN VARIEDAD Secano
	Recinto:18-149-010-00053-00010 Cultivo:62000 PASTOS PERMANENTES DE 5 O MAS AÑOS-SIN VARIEDAD Secano
	Recinto:18-149-010-00053-00005 Cultivo:20000 BARBECHO TRADICIONAL-SIN VARIEDAD Secano
	Recinto:18-149-011-00046-00001 Cultivo:62000 PASTOS PERMANENTES DE 5 O MAS AÑOS-SIN VARIEDAD Secano
	Recinto:18-149-009-00032-00012 Cultivo:62000 PASTOS PERMANENTES DE 5 O MAS AÑOS-SIN VARIEDAD Secano
	Recinto:18-149-010-00035-00009 Cultivo:62000 PASTOS PERMANENTES DE 5 O MAS AÑOS-SIN VARIEDAD Secano
	Recinto:18-149-009-00033-00007 Cultivo:62000 PASTOS PERMANENTES DE 5 O MAS AÑOS-SIN VARIEDAD Secano
	Recinto:18-149-009-00033-00001 Cultivo:62000 PASTOS PERMANENTES DE 5 O MAS AÑOS-SIN VARIEDAD Secano
	Recinto:18-149-009-00032-00013 Cultivo:62000 PASTOS PERMANENTES DE 5 O MAS AÑOS-SIN VARIEDAD Secano
	Recinto:18-149-010-00037-00025 Cultivo:62000 PASTOS PERMANENTES DE 5 O MAS AÑOS-SIN VARIEDAD Secano

(1) Con incidencias que retienen pago o deniegan el expediente.
 (2) Se calcula sobre superficie declarada admisible.
 (3) Aplicación del artículo 16 bis del RD 147/2023.
 (4) Expediente con algunos recintos de pastos permanentes ubicados en espacios protegidos donde la carga ganadera mínima será 0,1 UGM/ha.

Puede verificar la integridad de una copia de este documento mediante la lectura del código QR adjunto o mediante el acceso a la dirección https://ws050.juntadeandalucia.es/verificarFirma indicando el código de VERIFICACIÓN			
FIRMADO POR	RAQUEL MARIA ESPIN CRESPO	29/01/2025	
VERIFICACIÓN	Pk2jmMURSWMFXCU9VKGJQRQ2Q7H5BP3	PÁG. 1280/2713	



	Recinto:18-149-010-00053-00003	Cultivo:62000	PASTOS PERMANENTES DE 5 O MAS AÑOS-SIN VARIEDAD	Secano
	Recinto:18-149-009-00037-00001	Cultivo:62000	PASTOS PERMANENTES DE 5 O MAS AÑOS-SIN VARIEDAD	Secano
	Recinto:18-149-011-00017-00005	Cultivo:62000	PASTOS PERMANENTES DE 5 O MAS AÑOS-SIN VARIEDAD	Secano
	Recinto:18-149-011-00017-00001	Cultivo:62000	PASTOS PERMANENTES DE 5 O MAS AÑOS-SIN VARIEDAD	Secano
	Recinto:18-149-009-00020-00002	Cultivo:20000	BARBECHO TRADICIONAL-SIN VARIEDAD	Secano
	Recinto:18-149-010-00053-00005	Cultivo:20000	BARBECHO TRADICIONAL-SIN VARIEDAD	Secano
	Recinto:18-149-010-00053-00007	Cultivo:62000	PASTOS PERMANENTES DE 5 O MAS AÑOS-SIN VARIEDAD	Secano
	Recinto:18-149-011-00017-00002	Cultivo:62000	PASTOS PERMANENTES DE 5 O MAS AÑOS-SIN VARIEDAD	Secano
	Recinto:18-149-010-00053-00006	Cultivo:62000	PASTOS PERMANENTES DE 5 O MAS AÑOS-SIN VARIEDAD	Secano
	Recinto:18-149-011-00044-00002	Cultivo:62000	PASTOS PERMANENTES DE 5 O MAS AÑOS-SIN VARIEDAD	Secano
	Recinto:18-149-009-00020-00001	Cultivo:20000	BARBECHO TRADICIONAL-SIN VARIEDAD	Secano
	Recinto:18-149-010-00037-00010	Cultivo:62000	PASTOS PERMANENTES DE 5 O MAS AÑOS-SIN VARIEDAD	Secano
86133	Recinto de forrajera No solicitado para Cálculo de Carga Ganadera que No pertenece a Explotación.			
	Recinto:18-149-013-00094-00002	Cultivo:62000	PASTOS PERMANENTES DE 5 O MAS AÑOS-SIN VARIEDAD	Secano
	Recinto:18-149-010-00037-00023	Cultivo:62000	PASTOS PERMANENTES DE 5 O MAS AÑOS-SIN VARIEDAD	Secano
	Recinto:18-149-010-00029-00005	Cultivo:62000	PASTOS PERMANENTES DE 5 O MAS AÑOS-SIN VARIEDAD	Secano
	Recinto:18-149-010-00043-00007	Cultivo:62000	PASTOS PERMANENTES DE 5 O MAS AÑOS-SIN VARIEDAD	Secano
	Recinto:18-149-010-00035-00006	Cultivo:62000	PASTOS PERMANENTES DE 5 O MAS AÑOS-SIN VARIEDAD	Secano
	Recinto:18-149-010-00037-00015	Cultivo:62000	PASTOS PERMANENTES DE 5 O MAS AÑOS-SIN VARIEDAD	Secano
	Recinto:18-149-010-00053-00008	Cultivo:62000	PASTOS PERMANENTES DE 5 O MAS AÑOS-SIN VARIEDAD	Secano
	Recinto:18-149-009-00025-00005	Cultivo:62000	PASTOS PERMANENTES DE 5 O MAS AÑOS-SIN VARIEDAD	Secano
	Recinto:18-149-010-00037-00027	Cultivo:62000	PASTOS PERMANENTES DE 5 O MAS AÑOS-SIN VARIEDAD	Secano

(1) Con incidencias que retienen pago o deniegan el expediente.
 (2) Se calcula sobre superficie declarada admisible.
 (3) Aplicación del artículo 16 bis del RD 147/2023.
 (4) Expediente con algunos recintos de pastos permanentes ubicados en espacios protegidos donde la carga ganadera mínima será 0,1 UGM/ha.

Puede verificar la integridad de una copia de este documento mediante la lectura del código QR adjunto o mediante el acceso a la dirección <https://ws050.juntadeandalucia.es/verificarFirma> indicando el código de VERIFICACIÓN

FIRMADO POR	RAQUEL MARIA ESPIN CRESPO	29/01/2025	
VERIFICACIÓN	Pk2jmMURSWMFXCU9VKGJRQ2Q7H5BP3	PÁG. 1281/2713	



APELLIDOS Y NOMBRE / RAZÓN SOCIAL

MARTINEZ FERNANDEZ IVAN JESUS

NIF

****8070*

EXPEDIENTE

1084688

RESOLUCIÓN

CONCESIÓN DE LA AYUDA

DATOS DE MANTENIMIENTO UNIDADES

GRUPO DE PAGO	Sup. Dec. Admisible	Sup. Resuelta	Sobredecl.	% Sobredecl.
ZONAS DE MONTAÑA	9,86	9,86	0,00	0,00

RESUMEN DE PAGOS

	IMPORTE (Euros)			
	RESUELTO	FEADER	MAPA	CAPADR
Pago realizado	916,98	779,43	89,96	47,59

APLICACIÓN DE REDUCCIONES Y PENALIZACIONES (%)

Criterios de subvencionabilidad (1)	Presentación tardía	Omisión declaración	Condicionalidad
0,00	0,00	0,00	0,00

IMPORTE (Euros)

Calculado(2)	Reducción	Penalización	Reducción Penalización (3)	Penalización adicional	Resuelto	FEADER	MAPA	CAPADR
916,98 €	0,00 €	0,00 €	0,00 €	0,00 €	916,98 €	779,43 €	89,96 €	47,59 €
Importe Unitario:	93,00 €	Nuevo Importe Unitario:	93,00 €					

RECINTOS PROPUESTOS

REF.	REFERENCIA SIGPAC	CULTIVO	S/R	USO SIGPAC	Sup. Dec. admisible	Sup. Campo	Sup. Determ.	Sup. Resuelta
-1606150	18-057-001-00121-0005	OLIVAR	S		0,33		0,33	0,33
5515540	18-057-001-00090-0001	OLIVAR	S		0,47		0,47	0,47
5515542	18-057-001-00090-0003	OLIVAR	S		0,15		0,15	0,15
5515544	18-057-001-00121-0001	OLIVAR	S		0,04		0,04	0,04
5515548	18-057-001-00122-0001	OLIVAR	S		0,32		0,32	0,32
170000006339045	18-057-001-00091-0003	OLIVAR	R		2,57		2,57	2,57
170000006339048	18-057-001-00091-0005	OLIVAR	R		0,18		0,18	0,18
170000006339049	18-057-001-00233-0001	OLIVAR	R		0,44		0,44	0,44
170000006339051	18-057-002-00156-0011	OLIVAR	R		0,22		0,22	0,22
170000006339052	18-057-001-00120-0005	OLIVAR	R		0,67		0,67	0,67
170000006339053	18-057-001-00120-0010	OLIVAR	S		0,12		0,12	0,12
170000006339054	18-057-002-00156-0003	OLIVAR	R		0,98		0,98	0,98
170000006339056	18-057-056-00984-0003	ALMENDROS	R		0,22		0,22	0,22
170000006339057	18-057-001-00113-0001	ALMENDROS	S		2,24		2,24	2,24
170000006339058	18-057-001-00246-0002	ALMENDROS	S		0,02		0,02	0,02
170000006339059	18-057-002-00156-0012	ALMENDROS	R		0,19		0,19	0,19
170000006339060	18-057-001-00246-0003	ALMENDROS	S		0,03		0,03	0,03
170000006339061	18-057-002-00156-0010	ALMENDROS	R		0,67		0,67	0,67

(1) Con incidencias que retienen pago o deniegan el expediente.

(2) Se calcula sobre superficie declarada admisible.

(3) Aplicación del artículo 16 bis del RD 147/2023.

(4) Expediente con algunos recintos de pastos permanentes ubicados en espacios protegidos donde la carga ganadera mínima será 0,1 UGM/ha.

Puede verificar la integridad de una copia de este documento mediante la lectura del código QR adjunto o mediante el acceso a la dirección <https://ws050.juntadeandalucia.es/verificarFirma> indicando el código de VERIFICACIÓN

FIRMADO POR

RAQUEL MARIA ESPIN CRESPO

29/01/2025

VERIFICACIÓN

Pk2jmMURSWMFXCU9VKGJRQ2Q7H5BP3

PÁG. 1282/2713





INCIDENCIAS

INCIDENCIA DESCRIPCIÓN

- 242 Recinto pendiente de acreditación de titularidad.
 - Recinto:18-057-001-00120-0001 Cultivo:62000 PASTOS PERMANENTES DE 5 O MAS AÑOS-SIN VARIEDAD Secano
 - Recinto:18-057-001-00246-00001 Cultivo:62000 PASTOS PERMANENTES DE 5 O MAS AÑOS-SIN VARIEDAD Secano
 - Recinto:18-057-001-00246-00004 Cultivo:62000 PASTOS PERMANENTES DE 5 O MAS AÑOS-SIN VARIEDAD Secano
 - Recinto:18-057-001-00246-00005 Cultivo:62000 PASTOS PERMANENTES DE 5 O MAS AÑOS-SIN VARIEDAD Secano
 - Recinto:18-057-002-00156-00001 Cultivo:62000 PASTOS PERMANENTES DE 5 O MAS AÑOS-SIN VARIEDAD Secano
 - Recinto:18-057-002-00156-00002 Cultivo:62000 PASTOS PERMANENTES DE 5 O MAS AÑOS-SIN VARIEDAD Secano
- 452 Actividad agraria declarada en un recinto no compatible con el uso PA, PR o PS asignado en SIGPAC para ese recinto.
 - Recinto:18-057-001-00090-00005 Cultivo:20000 BARBECHO TRADICIONAL-SIN VARIEDAD Secano USO ASIGNADO EN SIGPAC:PR
- 86119 Carga ganadera NO cumple con el valor mínimo de 0,2 UGM/ha.
 - Recinto:18-057-001-00090-00002 Cultivo:62000 PASTOS PERMANENTES DE 5 O MAS AÑOS-SIN VARIEDAD Secano Carga Ganadera:0
 - Recinto:18-057-001-00120-00011 Cultivo:62000 PASTOS PERMANENTES DE 5 O MAS AÑOS-SIN VARIEDAD Secano Carga Ganadera:0
 - Recinto:18-057-001-00121-00003 Cultivo:63000 PASTOS DE MENOS DE 5 AÑOS-SIN VARIEDAD Secano Carga Ganadera:0
 - Recinto:18-057-001-00122-00002 Cultivo:62000 PASTOS PERMANENTES DE 5 O MAS AÑOS-SIN VARIEDAD Secano Carga Ganadera:0
 - Recinto:18-057-001-00246-00001 Cultivo:62000 PASTOS PERMANENTES DE 5 O MAS AÑOS-SIN VARIEDAD Secano Carga Ganadera:0
 - Recinto:18-057-001-00246-00004 Cultivo:62000 PASTOS PERMANENTES DE 5 O MAS AÑOS-SIN VARIEDAD Secano Carga Ganadera:0
 - Recinto:18-057-001-00246-00005 Cultivo:62000 PASTOS PERMANENTES DE 5 O MAS AÑOS-SIN VARIEDAD Secano Carga Ganadera:0
 - Recinto:18-057-002-00156-00001 Cultivo:62000 PASTOS PERMANENTES DE 5 O MAS AÑOS-SIN VARIEDAD Secano Carga Ganadera:0
 - Recinto:18-057-002-00156-00002 Cultivo:62000 PASTOS PERMANENTES DE 5 O MAS AÑOS-SIN VARIEDAD Secano Carga Ganadera:0
- 86122 Recinto superficie forrajera que realiza la actividad de producción de pastoreo y no declara el o los códigos del Registro de Explotaciones Ganaderas de Andalucía, REGA.
 - Recinto:18-057-001-00090-00002 Cultivo:62000 PASTOS PERMANENTES DE 5 O MAS AÑOS-SIN VARIEDAD Secano
 - Recinto:18-057-001-00120-00011 Cultivo:62000 PASTOS PERMANENTES DE 5 O MAS AÑOS-SIN VARIEDAD Secano
 - Recinto:18-057-001-00121-00003 Cultivo:63000 PASTOS DE MENOS DE 5 AÑOS-SIN VARIEDAD Secano
 - Recinto:18-057-001-00122-00002 Cultivo:62000 PASTOS PERMANENTES DE 5 O MAS AÑOS-SIN VARIEDAD Secano
 - Recinto:18-057-001-00246-00001 Cultivo:62000 PASTOS PERMANENTES DE 5 O MAS AÑOS-SIN VARIEDAD Secano
 - Recinto:18-057-001-00246-00004 Cultivo:62000 PASTOS PERMANENTES DE 5 O MAS AÑOS-SIN VARIEDAD Secano
 - Recinto:18-057-001-00246-00005 Cultivo:62000 PASTOS PERMANENTES DE 5 O MAS AÑOS-SIN VARIEDAD Secano
 - Recinto:18-057-002-00156-00001 Cultivo:62000 PASTOS PERMANENTES DE 5 O MAS AÑOS-SIN VARIEDAD Secano
 - Recinto:18-057-002-00156-00002 Cultivo:62000 PASTOS PERMANENTES DE 5 O MAS AÑOS-SIN VARIEDAD Secano
- 86124 Recinto de forrajera para Cálculo de Carga Ganadera que No pertenece a Explotación.
 - Recinto:18-057-001-00090-00002 Cultivo:62000 PASTOS PERMANENTES DE 5 O MAS AÑOS-SIN VARIEDAD Secano
 - Recinto:18-057-001-00120-00011 Cultivo:62000 PASTOS PERMANENTES DE 5 O MAS AÑOS-SIN VARIEDAD Secano
 - Recinto:18-057-001-00121-00003 Cultivo:63000 PASTOS DE MENOS DE 5 AÑOS-SIN VARIEDAD Secano
 - Recinto:18-057-001-00122-00002 Cultivo:62000 PASTOS PERMANENTES DE 5 O MAS AÑOS-SIN VARIEDAD Secano
 - Recinto:18-057-001-00246-00001 Cultivo:62000 PASTOS PERMANENTES DE 5 O MAS AÑOS-SIN VARIEDAD Secano
 - Recinto:18-057-001-00246-00004 Cultivo:62000 PASTOS PERMANENTES DE 5 O MAS AÑOS-SIN VARIEDAD Secano
 - Recinto:18-057-001-00246-00005 Cultivo:62000 PASTOS PERMANENTES DE 5 O MAS AÑOS-SIN VARIEDAD Secano
 - Recinto:18-057-002-00156-00001 Cultivo:62000 PASTOS PERMANENTES DE 5 O MAS AÑOS-SIN VARIEDAD Secano
 - Recinto:18-057-002-00156-00002 Cultivo:62000 PASTOS PERMANENTES DE 5 O MAS AÑOS-SIN VARIEDAD Secano

Datos considerados para el Cálculo de la Carga Ganadera del expediente

Superficie determinada para Cálculo Carga Ganadera: 0,00 ha
 Carga Ganadera del Expediente: 0,00 ugm/ha

Incidenias de carga ganadera

INCIDENCIA DESCRIPCIÓN

(1) Con incidencias que retienen pago o deniegan el expediente.
 (2) Se calcula sobre superficie declarada admisible.
 (3) Aplicación del artículo 16 bis del RD 147/2023.
 (4) Expediente con algunos recintos de pastos permanentes ubicados en espacios protegidos donde la carga ganadera mínima será 0,1 UGM/ha.

Puede verificar la integridad de una copia de este documento mediante la lectura del código QR adjunto o mediante el acceso a la dirección <https://ws050.juntadeandalucia.es/verificarFirma> indicando el código de VERIFICACIÓN

FIRMADO POR	RAQUEL MARIA ESPIN CRESPO	29/01/2025	
VERIFICACIÓN	Pk2jmMURSWMFXCU9VKGJQRQ2Q7H5BP3	PÁG. 1283/2713	



242	Recinto pendiente de acreditación de titularidad. Recinto:18-057-001-00246-00005 Cultivo:62000 PASTOS PERMANENTES DE 5 O MAS AÑOS-SIN VARIEDAD Secano Recinto:18-057-001-00246-00004 Cultivo:62000 PASTOS PERMANENTES DE 5 O MAS AÑOS-SIN VARIEDAD Secano Recinto:18-057-001-00120-00011 Cultivo:62000 PASTOS PERMANENTES DE 5 O MAS AÑOS-SIN VARIEDAD Secano Recinto:18-057-002-00156-00002 Cultivo:62000 PASTOS PERMANENTES DE 5 O MAS AÑOS-SIN VARIEDAD Secano Recinto:18-057-002-00156-00001 Cultivo:62000 PASTOS PERMANENTES DE 5 O MAS AÑOS-SIN VARIEDAD Secano Recinto:18-057-001-00246-00001 Cultivo:62000 PASTOS PERMANENTES DE 5 O MAS AÑOS-SIN VARIEDAD Secano
452	Actividad agraria declarada en un recinto no compatible con el uso PA, PR o PS asignado en SIGPAC para ese recinto. Recinto:18-057-001-00090-00005 Cultivo:20000 BARBECHO TRADICIONAL-SIN VARIEDAD Secano USO ASIGNADO EN SIGPAC:PR
86122	Recinto superficie forrajera que realiza la actividad de producción de pastoreo y no declara el o los códigos del Registro de Explotaciones Ganaderas de Andalucía, REGA. Recinto:18-057-001-00122-00002 Cultivo:62000 PASTOS PERMANENTES DE 5 O MAS AÑOS-SIN VARIEDAD Secano Recinto:18-057-001-00246-00005 Cultivo:62000 PASTOS PERMANENTES DE 5 O MAS AÑOS-SIN VARIEDAD Secano Recinto:18-057-001-00246-00004 Cultivo:62000 PASTOS PERMANENTES DE 5 O MAS AÑOS-SIN VARIEDAD Secano Recinto:18-057-001-00120-00011 Cultivo:62000 PASTOS PERMANENTES DE 5 O MAS AÑOS-SIN VARIEDAD Secano Recinto:18-057-001-00090-00002 Cultivo:62000 PASTOS PERMANENTES DE 5 O MAS AÑOS-SIN VARIEDAD Secano Recinto:18-057-001-00121-00003 Cultivo:63000 PASTOS DE MENOS DE 5 AÑOS-SIN VARIEDAD Secano Recinto:18-057-002-00156-00002 Cultivo:62000 PASTOS PERMANENTES DE 5 O MAS AÑOS-SIN VARIEDAD Secano Recinto:18-057-002-00156-00001 Cultivo:62000 PASTOS PERMANENTES DE 5 O MAS AÑOS-SIN VARIEDAD Secano Recinto:18-057-001-00246-00001 Cultivo:62000 PASTOS PERMANENTES DE 5 O MAS AÑOS-SIN VARIEDAD Secano
86124	Recinto de forrajera para Cálculo de Carga Ganadera que No pertenece a Explotación. Recinto:18-057-001-00122-00002 Cultivo:62000 PASTOS PERMANENTES DE 5 O MAS AÑOS-SIN VARIEDAD Secano Recinto:18-057-001-00246-00005 Cultivo:62000 PASTOS PERMANENTES DE 5 O MAS AÑOS-SIN VARIEDAD Secano Recinto:18-057-001-00246-00004 Cultivo:62000 PASTOS PERMANENTES DE 5 O MAS AÑOS-SIN VARIEDAD Secano Recinto:18-057-001-00120-00011 Cultivo:62000 PASTOS PERMANENTES DE 5 O MAS AÑOS-SIN VARIEDAD Secano Recinto:18-057-001-00090-00002 Cultivo:62000 PASTOS PERMANENTES DE 5 O MAS AÑOS-SIN VARIEDAD Secano Recinto:18-057-001-00121-00003 Cultivo:63000 PASTOS DE MENOS DE 5 AÑOS-SIN VARIEDAD Secano Recinto:18-057-002-00156-00002 Cultivo:62000 PASTOS PERMANENTES DE 5 O MAS AÑOS-SIN VARIEDAD Secano Recinto:18-057-002-00156-00001 Cultivo:62000 PASTOS PERMANENTES DE 5 O MAS AÑOS-SIN VARIEDAD Secano Recinto:18-057-001-00246-00001 Cultivo:62000 PASTOS PERMANENTES DE 5 O MAS AÑOS-SIN VARIEDAD Secano
86128	Recinto de Forrajeras que no ha contabilizado para Carga Ganadera por no tener una explotación válida para el cálculo de la Carga Ganadera Recinto:18-057-001-00122-00002 Cultivo:62 PASTOS PERMANENTES DE 5 O MAS AÑOS- Recinto:18-057-001-00246-00005 Cultivo:62 PASTOS PERMANENTES DE 5 O MAS AÑOS- Recinto:18-057-001-00246-00004 Cultivo:62 PASTOS PERMANENTES DE 5 O MAS AÑOS- Recinto:18-057-001-00120-00011 Cultivo:62 PASTOS PERMANENTES DE 5 O MAS AÑOS- Recinto:18-057-001-00090-00002 Cultivo:62 PASTOS PERMANENTES DE 5 O MAS AÑOS- Recinto:18-057-001-00121-00003 Cultivo:63 PASTOS DE MENOS DE 5 AÑOS- Recinto:18-057-002-00156-00002 Cultivo:62 PASTOS PERMANENTES DE 5 O MAS AÑOS- Recinto:18-057-002-00156-00001 Cultivo:62 PASTOS PERMANENTES DE 5 O MAS AÑOS- Recinto:18-057-001-00246-00001 Cultivo:62 PASTOS PERMANENTES DE 5 O MAS AÑOS-
86132	Recinto superficie forrajera que no realiza la actividad de producción de pastoreo. Recinto:18-057-001-00090-00005 Cultivo:20000 BARBECHO TRADICIONAL-SIN VARIEDAD Secano

(1) Con incidencias que retienen pago o deniegan el expediente.

(2) Se calcula sobre superficie declarada admisible.

(3) Aplicación del artículo 16 bis del RD 147/2023.

(4) Expediente con algunos recintos de pastos permanentes ubicados en espacios protegidos donde la carga ganadera mínima será 0,1 UGM/ha.

Puede verificar la integridad de una copia de este documento mediante la lectura del código QR adjunto o mediante el acceso a la dirección <https://ws050.juntadeandalucia.es/verificarFirma> indicando el código de VERIFICACIÓN

FIRMADO POR	RAQUEL MARIA ESPIN CRESPO	29/01/2025	
VERIFICACIÓN	Pk2jmMURSWMFXCU9VKGJRQ2Q7H5BP3	PÁG. 1284/2713	

**APELLIDOS Y NOMBRE / RAZÓN SOCIAL**

MARTINEZ GOMEZ ANGEL

NIF

****4914*

EXPEDIENTE

1156564

RESOLUCIÓN

CONCESIÓN DE LA AYUDA

DATOS DE MANTENIMIENTO UNIDADES

GRUPO DE PAGO	Sup. Dec. Admisible	Sup. Resuelta	Sobredecl.	% Sobredecl.
ZONAS DE MONTAÑA	38,64	38,64	0,00	0,00

RESUMEN DE PAGOS

	IMPORTE (Euros)			
	RESUELTO	FEADER	MAPA	CAPADR
Pago realizado	2.046,00	1.739,10	200,71	106,19

APLICACIÓN DE REDUCCIONES Y PENALIZACIONES (%)

Criterios de subvencionabilidad (1)	Presentación tardía	Omisión declaración	Condicionabilidad
0,00	0,00	0,00	0,00

IMPORTE (Euros)

Calculado(2)	Reducción	Penalización	Reducción Penalización (3)	Penalización adicional	Resuelto	FEADER	MAPA	CAPADR
2.046,00 €	0,00 €	0,00 €	0,00 €	0,00 €	2.046,00 €	1.739,10 €	200,71 €	106,19 €
Importe Unitario:	93,00 €		Nuevo Importe Unitario:	52,95 €				

(1) Con incidencias que retienen pago o deniegan el expediente.

(2) Se calcula sobre superficie declarada admisible.

(3) Aplicación del artículo 16 bis del RD 147/2023.

(4) Expediente con algunos recintos de pastos permanentes ubicados en espacios protegidos donde la carga ganadera mínima será 0,1 UGM/ha.

Puede verificar la integridad de una copia de este documento mediante la lectura del código QR adjunto o mediante el acceso a la dirección <https://ws050.juntadeandalucia.es/verificarFirma> indicando el código de VERIFICACIÓN

FIRMADO POR

RAQUEL MARIA ESPIN CRESPO

29/01/2025

VERIFICACIÓN

Pk2jmMURSWMFXCU9VKGJRQ2Q7H5BP3

PÁG. 1285/2713





RECINTOS PROPUESTOS

REF.	REFERENCIA SIGPAC	CULTIVO	S/R	USO SIGPAC	Sup. Dec. admisible	Sup. Campo	Sup. Determ.	Sup. Resuelta
-905591	18-057-004-00367-0011	OLIVAR	S		0,23		0,23	0,23
-725797	18-149-016-00844-0001	CEBADA	R		0,22		0,22	0,22
6821291	18-057-064-00100-0001	BARBECHO TRADICIONAL	S		0,79		0,79	0,79
1700000006682948	18-057-004-00035-0001	BARBECHO TRADICIONAL	S		1,50		1,50	1,50
1700000006682949	18-057-063-00134-0001	CEBADA	R		0,23		0,23	0,23
1700000006682950	18-057-064-00038-0001	BARBECHO TRADICIONAL	S		1,18		1,18	1,18
1700000006682951	18-057-063-00095-0001	CEBADA	R		0,22		0,22	0,22
1700000006682952	18-057-064-00095-0001	GARBANZOS	S		0,81		0,81	0,81
1700000006682953	18-057-062-00127-0001	MEZCLA AVENA-CEBADA	R		0,09		0,09	0,09
1700000006682954	18-057-063-00099-0001	CEBADA	R		0,14		0,14	0,14
1700000006682955	18-057-063-00002-0001	CEBADA	S		0,51		0,51	0,51
1700000006682956	18-057-063-00087-0001	CEBADA	R		0,40		0,40	0,40
1700000006682957	18-057-062-00104-0001	AVENA	S		0,56		0,56	0,56
1700000006682958	18-057-062-00131-0001	MEZCLA AVENA-CEBADA	R		0,16		0,16	0,16
1700000006682959	18-057-062-00102-0001	AVENA	S		0,66		0,66	0,66
1700000006682960	18-149-016-00816-0001	CEBADA	R		0,26		0,26	0,26
1700000006682961	18-057-062-00103-0001	AVENA	S		0,37		0,37	0,37
1700000006682962	18-057-064-00090-0001	GARBANZOS	S		0,83		0,83	0,83
1700000006682963	18-149-016-00020-0003	CEBADA	S		3,21		3,21	3,21
1700000006682964	18-057-064-00029-0001	BARBECHO TRADICIONAL	S		1,22		1,22	1,22
1700000006682967	18-057-004-00180-0001	BARBECHO TRADICIONAL	S		0,09		0,09	0,09
1700000006682968	18-057-004-00181-0001	BARBECHO TRADICIONAL	S		3,70		3,70	3,70
1700000006682970	18-057-064-00023-0001	CEBADA	S		0,73		0,73	0,73
1700000006682971	18-057-064-00024-0001	CEBADA	S		1,32		1,32	1,32
1700000006682973	18-057-004-00274-0002	CEBADA	R		0,41		0,41	0,41
1700000006682975	18-057-064-00023-0003	CEBADA	S		0,29		0,29	0,29
1700000006682976	18-057-064-00035-0001	CEBADA	S		1,93		1,93	1,93
1700000006682977	18-057-005-00079-0001	BARBECHO TRADICIONAL	S		1,35		1,35	1,35
1700000006682978	18-149-001-00137-0001	CEBADA	R		0,33		0,33	0,33
1700000006682984	18-057-064-00098-0001	BARBECHO TRADICIONAL	S		0,61		0,61	0,61
1700000006682985	18-057-004-00367-0009	OLIVAR	S		0,04		0,04	0,04
1700000006682989	18-057-064-00093-0001	GARBANZOS	S		1,41		1,41	1,41
1700000006682990	18-057-060-00030-0001	AVENA	S		1,43		1,43	1,43
1700000006682991	18-057-064-00084-0004	GARBANZOS	S		1,17		1,17	1,17
1700000006682992	18-057-064-00095-0002	BARBECHO TRADICIONAL	S		0,34		0,34	0,34
1700000006682993	18-057-059-00019-0001	AVENA	S		0,17		0,17	0,17
1700000006683001	18-057-063-00081-0002	CEBADA	S		0,06		0,06	0,06
1700000006683002	18-057-063-00081-0002	CEBADA	R		0,30		0,30	0,30
1700000006683003	18-057-059-00019-0002	AVENA	S		0,65		0,65	0,65
1700000006683004	18-057-063-00004-0001	BARBECHO TRADICIONAL	S		1,05		1,05	1,05
1700000006683006	18-057-063-00143-0001	CEBADA	R		0,18		0,18	0,18
1700000006683008	18-057-063-00152-0001	CEBADA	S		0,10		0,10	0,10
1700000006683012	18-057-062-00175-0001	BARBECHO TRADICIONAL	S		0,88		0,88	0,88
1700000006683013	18-057-004-00367-0005	OLIVAR	S		0,12		0,12	0,12
1700000006683014	18-057-064-00018-0001	CEBADA	S		1,14		1,14	1,14
1700000006683015	18-057-063-00002-0001	CEBADA	S		0,27		0,27	0,27
1700000006683016	18-057-064-00089-0001	GARBANZOS	S		1,11		1,11	1,11
1700000006683017	18-057-004-00367-0008	OLIVAR	S		0,04		0,04	0,04
1700000006683018	18-057-062-00176-0001	BARBECHO TRADICIONAL	S		1,29		1,29	1,29
1700000006683019	18-057-004-00367-0007	OLIVAR	S		0,03		0,03	0,03
1700000006683020	18-057-063-00193-0001	AVENA	S		1,12		1,12	1,12
1700000006683021	18-057-064-00085-0001	GARBANZOS	S		0,12		0,12	0,12

(1) Con incidencias que retienen pago o deniegan el expediente.
 (2) Se calcula sobre superficie declarada admisible.
 (3) Aplicación del artículo 16 bis del RD 147/2023.
 (4) Expediente con algunos recintos de pastos permanentes ubicados en espacios protegidos donde la carga ganadera mínima será 0,1 UGM/ha.

Puede verificar la integridad de una copia de este documento mediante la lectura del código QR adjunto o mediante el acceso a la dirección https://ws050.juntadeandalucia.es/verificarFirma indicando el código de VERIFICACIÓN			
FIRMADO POR	RAQUEL MARIA ESPIN CRESPO	29/01/2025	
VERIFICACIÓN	Pk2jmMURSWMFCU9VKGJQRQ2Q7H5BP3	PÁG. 1286/2713	



RECINTOS PROPUESTOS

REF.	REFERENCIA SIGPAC	CULTIVO	USO S/R	Sup. Dec. admisible	Sup. Campo	Sup. Determ.	Sup. Resuelta
170000006683022	18-057-064-00084-0005	GARBANZOS	S	0,27		0,27	0,27
170000006683023	18-057-064-00092-0001	GARBANZOS	S	0,80		0,80	0,80
170000006683024	18-057-063-00194-0001	AVENA	S	0,20		0,20	0,20

INCIDENCIAS

INCIDENCIA DESCRIPCIÓN

3795	Recinto declarado con una situación de riesgo de abandono. Recinto:18-057-005-00079-00001 Cultivo: - Recinto:18-057-064-00095-00002 Cultivo: - Recinto:18-057-064-00098-00001 Cultivo: -
86119	Carga ganadera NO cumple con el valor mínimo de 0,2 UGM/ha. Recinto:18-057-004-00367-00001 Cultivo:62000 PASTOS PERMANENTES DE 5 O MAS AÑOS-SIN VARIEDAD Secano Carga Ganadera:0,1 Recinto:18-057-004-00367-00004 Cultivo:62000 PASTOS PERMANENTES DE 5 O MAS AÑOS-SIN VARIEDAD Regadío Carga Ganadera:0,1 Recinto:18-057-059-00019-00003 Cultivo:62000 PASTOS PERMANENTES DE 5 O MAS AÑOS-SIN VARIEDAD Secano Carga Ganadera:0,1 Recinto:18-057-060-00030-00002 Cultivo:62000 PASTOS PERMANENTES DE 5 O MAS AÑOS-SIN VARIEDAD Secano Carga Ganadera:0,1 Recinto:18-057-062-00176-00002 Cultivo:62000 PASTOS PERMANENTES DE 5 O MAS AÑOS-SIN VARIEDAD Secano Carga Ganadera:0,1 Recinto:18-057-063-00032-00001 Cultivo:63000 PASTOS DE MENOS DE 5 AÑOS-SIN VARIEDAD Secano Carga Ganadera:0,1 Recinto:18-057-063-00193-00002 Cultivo:62000 PASTOS PERMANENTES DE 5 O MAS AÑOS-SIN VARIEDAD Secano Carga Ganadera:0,1 Recinto:18-057-064-00160-00003 Cultivo:62000 PASTOS PERMANENTES DE 5 O MAS AÑOS-SIN VARIEDAD Secano Carga Ganadera:0,1 Recinto:18-057-064-00162-00001 Cultivo:62000 PASTOS PERMANENTES DE 5 O MAS AÑOS-SIN VARIEDAD Secano Carga Ganadera:0,1 Recinto:18-057-064-00181-00001 Cultivo:62000 PASTOS PERMANENTES DE 5 O MAS AÑOS-SIN VARIEDAD Secano Carga Ganadera:0,1 Recinto:18-057-064-00182-00001 Cultivo:62000 PASTOS PERMANENTES DE 5 O MAS AÑOS-SIN VARIEDAD Secano Carga Ganadera:0,1 Recinto:18-057-064-00187-00001 Cultivo:62000 PASTOS PERMANENTES DE 5 O MAS AÑOS-SIN VARIEDAD Secano Carga Ganadera:0,1 Recinto:18-057-064-00189-00001 Cultivo:62000 PASTOS PERMANENTES DE 5 O MAS AÑOS-SIN VARIEDAD Secano Carga Ganadera:0,1 Recinto:18-149-016-00020-00002 Cultivo:62000 PASTOS PERMANENTES DE 5 O MAS AÑOS-SIN VARIEDAD Secano Carga Ganadera:0,1 Recinto:18-149-016-00896-00001 Cultivo:62000 PASTOS PERMANENTES DE 5 O MAS AÑOS-SIN VARIEDAD Secano Carga Ganadera:0,1 Recinto:18-149-016-00896-00002 Cultivo:62000 PASTOS PERMANENTES DE 5 O MAS AÑOS-SIN VARIEDAD Secano Carga Ganadera:0,1 Recinto:18-149-016-01237-00001 Cultivo:62000 PASTOS PERMANENTES DE 5 O MAS AÑOS-SIN VARIEDAD Secano Carga Ganadera:0,1
86122	Recinto superficie forrajera que realiza la actividad de producción de pastoreo y no declara el o los códigos del Registro de Explotaciones Ganaderas de Andalucía, REGA. Recinto:18-057-004-00367-00001 Cultivo:62000 PASTOS PERMANENTES DE 5 O MAS AÑOS-SIN VARIEDAD Secano Recinto:18-057-004-00367-00004 Cultivo:62000 PASTOS PERMANENTES DE 5 O MAS AÑOS-SIN VARIEDAD Regadío Recinto:18-057-059-00019-00003 Cultivo:62000 PASTOS PERMANENTES DE 5 O MAS AÑOS-SIN VARIEDAD Secano Recinto:18-057-060-00030-00002 Cultivo:62000 PASTOS PERMANENTES DE 5 O MAS AÑOS-SIN VARIEDAD Secano Recinto:18-057-062-00176-00002 Cultivo:62000 PASTOS PERMANENTES DE 5 O MAS AÑOS-SIN VARIEDAD Secano Recinto:18-057-063-00032-00001 Cultivo:63000 PASTOS DE MENOS DE 5 AÑOS-SIN VARIEDAD Secano Recinto:18-057-063-00193-00002 Cultivo:62000 PASTOS PERMANENTES DE 5 O MAS AÑOS-SIN VARIEDAD Secano Recinto:18-057-064-00160-00003 Cultivo:62000 PASTOS PERMANENTES DE 5 O MAS AÑOS-SIN VARIEDAD Secano Recinto:18-057-064-00162-00001 Cultivo:62000 PASTOS PERMANENTES DE 5 O MAS AÑOS-SIN VARIEDAD Secano
86124	Recinto de forrajera para Cálculo de Carga Ganadera que No pertenece a Explotación. Recinto:18-057-004-00367-00001 Cultivo:62000 PASTOS PERMANENTES DE 5 O MAS AÑOS-SIN VARIEDAD Secano Recinto:18-057-004-00367-00004 Cultivo:62000 PASTOS PERMANENTES DE 5 O MAS AÑOS-SIN VARIEDAD Regadío Recinto:18-057-059-00019-00003 Cultivo:62000 PASTOS PERMANENTES DE 5 O MAS AÑOS-SIN VARIEDAD Secano Recinto:18-057-060-00030-00002 Cultivo:62000 PASTOS PERMANENTES DE 5 O MAS AÑOS-SIN VARIEDAD Secano

(1) Con incidencias que retienen pago o deniegan el expediente.

(2) Se calcula sobre superficie declarada admisible.

(3) Aplicación del artículo 16 bis del RD 147/2023.

(4) Expediente con algunos recintos de pastos permanentes ubicados en espacios protegidos donde la carga ganadera mínima será 0,1 UGM/ha.

Puede verificar la integridad de una copia de este documento mediante la lectura del código QR adjunto o mediante el acceso a la dirección <https://ws050.juntadeandalucia.es/verificarFirma> indicando el código de VERIFICACIÓN

FIRMADO POR

RAQUEL MARIA ESPIN CRESPO

29/01/2025

VERIFICACIÓN

Pk2jmMURSWMFXCU9VKGJQRQ2Q7H5BP3

PÁG. 1287/2713





INCIDENCIAS

INCIDENCIA DESCRIPCIÓN

Recinto:18-057-062-00176-00002 Cultivo:62000 PASTOS PERMANENTES DE 5 O MAS AÑOS-SIN VARIEDAD Secano
 Recinto:18-057-063-00032-00001 Cultivo:63000 PASTOS DE MENOS DE 5 AÑOS-SIN VARIEDAD Secano
 Recinto:18-057-063-00193-00002 Cultivo:62000 PASTOS PERMANENTES DE 5 O MAS AÑOS-SIN VARIEDAD Secano
 Recinto:18-057-064-00160-00003 Cultivo:62000 PASTOS PERMANENTES DE 5 O MAS AÑOS-SIN VARIEDAD Secano
 Recinto:18-057-064-00162-00001 Cultivo:62000 PASTOS PERMANENTES DE 5 O MAS AÑOS-SIN VARIEDAD Secano

Datos considerados para el Cálculo de la Carga Ganadera del expediente

Superficie determinada para Cálculo Carga Ganadera: 96,65 ha
Carga Ganadera del Expediente: 0,10 ugm/ha

Explotación	Especie	Ugm Calculada para CG
ES18146000227	CAPRINA	0,20
ES18146000227	OVINA	9,03

Recintos Determinados para el Cálculo de Garga Ganadera

REF.	REFERENCIA SIGPAC	CULTIVO	DESCRIPCIÓN CULTIVO	S/R	SUP. RESUELTA (ha)
-725791	18-149-016-01237-00001	62000	PASTOS PERMANENTES DE 5 O MAS AÑOS-SIN VARIEDAD	S	1,78
1700000006682969	18-057-064-00187-00001	62000	PASTOS PERMANENTES DE 5 O MAS AÑOS-SIN VARIEDAD	S	13,19
1700000006682974	18-149-016-00020-00002	62000	PASTOS PERMANENTES DE 5 O MAS AÑOS-SIN VARIEDAD	S	0,17
1700000006682997	18-057-064-00181-00001	62000	PASTOS PERMANENTES DE 5 O MAS AÑOS-SIN VARIEDAD	S	8,20
1700000006682998	18-057-064-00182-00001	62000	PASTOS PERMANENTES DE 5 O MAS AÑOS-SIN VARIEDAD	S	63,69
1700000006683010	18-149-016-00896-00001	62000	PASTOS PERMANENTES DE 5 O MAS AÑOS-SIN VARIEDAD	S	0,10
1700000006683011	18-149-016-00896-00002	62000	PASTOS PERMANENTES DE 5 O MAS AÑOS-SIN VARIEDAD	S	2,29
1700000006683025	18-057-064-00189-00001	62000	PASTOS PERMANENTES DE 5 O MAS AÑOS-SIN VARIEDAD	S	7,23

Incidenias de carga ganadera

INCIDENCIA DESCRIPCIÓN

3795 Recinto declarado con una situación de riesgo de abandono.
 Recinto:18-057-005-00079-00001 Cultivo: -
 Recinto:18-057-064-00098-00001 Cultivo: -
 Recinto:18-057-064-00095-00002 Cultivo: -

86122 Recinto superficie forrajera que realiza la actividad de producción de pastoreo y no declara el o los códigos del Registro de Explotaciones Ganaderas de Andalucía, REGA.
 Recinto:18-057-062-00176-00002 Cultivo:62000 PASTOS PERMANENTES DE 5 O MAS AÑOS-SIN VARIEDAD Secano
 Recinto:18-057-063-00193-00002 Cultivo:62000 PASTOS PERMANENTES DE 5 O MAS AÑOS-SIN VARIEDAD Secano
 Recinto:18-057-004-00367-00004 Cultivo:62000 PASTOS PERMANENTES DE 5 O MAS AÑOS-SIN VARIEDAD Regadío
 Recinto:18-057-004-00367-00001 Cultivo:62000 PASTOS PERMANENTES DE 5 O MAS AÑOS-SIN VARIEDAD Secano
 Recinto:18-057-060-00030-00002 Cultivo:62000 PASTOS PERMANENTES DE 5 O MAS AÑOS-SIN VARIEDAD Secano
 Recinto:18-057-064-00160-00003 Cultivo:62000 PASTOS PERMANENTES DE 5 O MAS AÑOS-SIN VARIEDAD Secano
 Recinto:18-057-064-00162-00001 Cultivo:62000 PASTOS PERMANENTES DE 5 O MAS AÑOS-SIN VARIEDAD Secano
 Recinto:18-057-063-00032-00001 Cultivo:63000 PASTOS DE MENOS DE 5 AÑOS-SIN VARIEDAD Secano
 Recinto:18-057-059-00019-00003 Cultivo:62000 PASTOS PERMANENTES DE 5 O MAS AÑOS-SIN VARIEDAD Secano

86124 Recinto de forrajera para Cálculo de Carga Ganadera que No pertenece a Explotación.
 Recinto:18-057-062-00176-00002 Cultivo:62000 PASTOS PERMANENTES DE 5 O MAS AÑOS-SIN VARIEDAD Secano
 Recinto:18-057-063-00193-00002 Cultivo:62000 PASTOS PERMANENTES DE 5 O MAS AÑOS-SIN VARIEDAD Secano
 Recinto:18-057-004-00367-00004 Cultivo:62000 PASTOS PERMANENTES DE 5 O MAS AÑOS-SIN VARIEDAD Regadío
 Recinto:18-057-004-00367-00001 Cultivo:62000 PASTOS PERMANENTES DE 5 O MAS AÑOS-SIN VARIEDAD Secano
 Recinto:18-057-060-00030-00002 Cultivo:62000 PASTOS PERMANENTES DE 5 O MAS AÑOS-SIN VARIEDAD Secano
 Recinto:18-057-064-00160-00003 Cultivo:62000 PASTOS PERMANENTES DE 5 O MAS AÑOS-SIN VARIEDAD Secano
 Recinto:18-057-064-00162-00001 Cultivo:62000 PASTOS PERMANENTES DE 5 O MAS AÑOS-SIN VARIEDAD Secano

(1) Con incidencias que retienen pago o deniegan el expediente.
 (2) Se calcula sobre superficie declarada admisible.
 (3) Aplicación del artículo 16 bis del RD 147/2023.
 (4) Expediente con algunos recintos de pastos permanentes ubicados en espacios protegidos donde la carga ganadera mínima será 0,1 UGM/ha.

Puede verificar la integridad de una copia de este documento mediante la lectura del código QR adjunto o mediante el acceso a la dirección <https://ws050.juntadeandalucia.es/verificarFirma> indicando el código de VERIFICACIÓN

FIRMADO POR	RAQUEL MARIA ESPIN CRESPO	29/01/2025
VERIFICACIÓN	Pk2jmMURSWMFXCU9VKGJQRQ2Q7H5BP3	PÁG. 1288/2713





- Recinto:18-057-063-00032-00001 Cultivo:63000 PASTOS DE MENOS DE 5 AÑOS-SIN VARIEDAD Secano
- Recinto:18-057-059-00019-00003 Cultivo:62000 PASTOS PERMANENTES DE 5 O MAS AÑOS-SIN VARIEDAD Secano
- 86128 Recinto de Forrajeras que no ha contabilizado para Carga Ganadera por no tener una explotación válida para el cálculo de la Carga Ganadera
 - Recinto:18-057-062-00176-00002 Cultivo:62 PASTOS PERMANENTES DE 5 O MAS AÑOS-
 - Recinto:18-057-063-00193-00002 Cultivo:62 PASTOS PERMANENTES DE 5 O MAS AÑOS-
 - Recinto:18-057-004-00367-00004 Cultivo:62 PASTOS PERMANENTES DE 5 O MAS AÑOS-
 - Recinto:18-057-004-00367-00001 Cultivo:62 PASTOS PERMANENTES DE 5 O MAS AÑOS-
 - Recinto:18-057-060-00030-00002 Cultivo:62 PASTOS PERMANENTES DE 5 O MAS AÑOS-
 - Recinto:18-057-064-00160-00003 Cultivo:62 PASTOS PERMANENTES DE 5 O MAS AÑOS-
 - Recinto:18-057-064-00162-00001 Cultivo:62 PASTOS PERMANENTES DE 5 O MAS AÑOS-
 - Recinto:18-057-063-00032-00001 Cultivo:63 PASTOS DE MENOS DE 5 AÑOS-
 - Recinto:18-057-059-00019-00003 Cultivo:62 PASTOS PERMANENTES DE 5 O MAS AÑOS-
- 86132 Recinto superficie forrajera que no realiza la actividad de producción de pastoreo.
 - Recinto:18-057-064-00100-00001 Cultivo:20000 BARBECHO TRADICIONAL-SIN VARIEDAD Secano
 - Recinto:18-057-004-00035-00001 Cultivo:20000 BARBECHO TRADICIONAL-SIN VARIEDAD Secano
 - Recinto:18-057-064-00038-00001 Cultivo:20000 BARBECHO TRADICIONAL-SIN VARIEDAD Secano
 - Recinto:18-057-064-00029-00001 Cultivo:20000 BARBECHO TRADICIONAL-SIN VARIEDAD Secano
 - Recinto:18-057-004-00180-00001 Cultivo:20000 BARBECHO TRADICIONAL-SIN VARIEDAD Secano
 - Recinto:18-057-004-00181-00001 Cultivo:20000 BARBECHO TRADICIONAL-SIN VARIEDAD Secano
 - Recinto:18-057-005-00079-00001 Cultivo:20000 BARBECHO TRADICIONAL-SIN VARIEDAD Secano
 - Recinto:18-057-064-00098-00001 Cultivo:20000 BARBECHO TRADICIONAL-SIN VARIEDAD Secano
 - Recinto:18-057-064-00095-00002 Cultivo:20000 BARBECHO TRADICIONAL-SIN VARIEDAD Secano
 - Recinto:18-057-063-00004-00001 Cultivo:20000 BARBECHO TRADICIONAL-SIN VARIEDAD Secano
 - Recinto:18-057-062-00175-00001 Cultivo:20000 BARBECHO TRADICIONAL-SIN VARIEDAD Secano
 - Recinto:18-057-062-00176-00001 Cultivo:20000 BARBECHO TRADICIONAL-SIN VARIEDAD Secano

(1) Con incidencias que retienen pago o deniegan el expediente.

(2) Se calcula sobre superficie declarada admisible.

(3) Aplicación del artículo 16 bis del RD 147/2023.

(4) Expediente con algunos recintos de pastos permanentes ubicados en espacios protegidos donde la carga ganadera mínima será 0,1 UGM/ha.

Puede verificar la integridad de una copia de este documento mediante la lectura del código QR adjunto o mediante el acceso a la dirección <https://ws050.juntadeandalucia.es/verificarFirma> indicando el código de VERIFICACIÓN

FIRMADO POR	RAQUEL MARIA ESPIN CRESPO	29/01/2025	
VERIFICACIÓN	Pk2jmMURSWMFXCU9VKGJRQ2Q7H5BP3	PÁG. 1289/2713	



APELLIDOS Y NOMBRE / RAZÓN SOCIAL

MARTINEZ HURTADO JUAN

NIF

****5145*

EXPEDIENTE

1070060

RESOLUCIÓN

CONCESIÓN DE LA AYUDA

DATOS DE MANTENIMIENTO UNIDADES

GRUPO DE PAGO	Sup. Dec. Admisible	Sup. Resuelta	Sobredecl.	% Sobredecl.
ZONAS DE MONTAÑA	32,03	32,03	0,00	0,00

RESUMEN DE PAGOS

	IMPORTE (Euros)			
	RESUELTO	FEADER	MAPA	CAPADR
Pago realizado	2.046,00	1.739,10	200,71	106,19

APLICACIÓN DE REDUCCIONES Y PENALIZACIONES (%)

Criterios de subvencionabilidad (1)	Presentación tardía	Omisión declaración	Condicionalidad
0,00	0,00	0,00	0,00

IMPORTE (Euros)

Calculado(2)	Reducción	Penalización	Reducción Penalización (3)	Penalización adicional	Resuelto	FEADER	MAPA	CAPADR
2.046,00 €	0,00 €	0,00 €	0,00 €	0,00 €	2.046,00 €	1.739,10 €	200,71 €	106,19 €
Importe Unitario:	93,00 €	Nuevo Importe Unitario:	63,88 €					

RECINTOS PROPUESTOS

REF.	REFERENCIA SIGPAC	CULTIVO	S/R	USO SIGPAC	Sup. Dec. admisible	Sup. Campo	Sup. Determ.	Sup. Resuelta
5126951	18-155-005-00070-0004	PASTOS PERMANENTES DE 5 O MAS AÑOS	S		0,41		0,41	0,41
5126952	18-155-005-00071-0006	PASTOS PERMANENTES DE 5 O MAS AÑOS	S		0,17		0,17	0,17
5127004	18-155-005-00055-0004	PASTOS PERMANENTES DE 5 O MAS AÑOS	S		2,02		2,02	2,02
1700000005435034	18-191-001-00030-0008	PASTOS PERMANENTES DE 5 O MAS AÑOS	S		0,57		0,57	0,57
1700000005435036	18-191-001-00033-0017	PASTOS PERMANENTES DE 5 O MAS AÑOS	S		2,42		2,42	2,42
1700000005435037	18-191-001-00033-0016	PASTOS PERMANENTES DE 5 O MAS AÑOS	S		0,83		0,83	0,83
1700000005435038	18-191-001-00033-0015	PASTOS PERMANENTES DE 5 O MAS AÑOS	S		1,54		1,54	1,54
1700000005435039	18-191-001-00033-0013	PASTOS PERMANENTES DE 5 O MAS AÑOS	S		10,63		10,63	10,63
1700000005435040	18-191-001-00030-0019	PASTOS PERMANENTES DE 5 O MAS AÑOS	S		1,61		1,61	1,61
1700000005435041	18-191-001-00030-0018	PASTOS PERMANENTES DE 5 O MAS AÑOS	S		0,25		0,25	0,25
1700000005435042	18-191-001-00030-0014	PASTOS PERMANENTES DE 5 O MAS AÑOS	S		0,69		0,69	0,69
1700000005435043	18-155-005-00100-0003	PASTOS PERMANENTES DE 5 O MAS AÑOS	S		0,45		0,45	0,45
1700000005435044	18-191-001-00033-0018	PASTOS PERMANENTES DE 5 O MAS AÑOS	S		10,06		10,06	10,06
1700000005435045	18-191-001-00033-0020	PASTOS PERMANENTES DE 5 O MAS AÑOS	S		0,38		0,38	0,38

(1) Con incidencias que retienen pago o deniegan el expediente.

(2) Se calcula sobre superficie declarada admisible.

(3) Aplicación del artículo 16 bis del RD 147/2023.

(4) Expediente con algunos recintos de pastos permanentes ubicados en espacios protegidos donde la carga ganadera mínima será 0,1 UGM/ha.

Puede verificar la integridad de una copia de este documento mediante la lectura del código QR adjunto o mediante el acceso a la dirección <https://ws050.juntadeandalucia.es/verificarFirma> indicando el código de VERIFICACIÓN

FIRMADO POR

RAQUEL MARIA ESPIN CRESPO

29/01/2025

VERIFICACIÓN

Pk2jmMURSWMFXCU9VKGJRQ2Q7H5BP3

PÁG. 1290/2713





INCIDENCIAS

INCIDENCIA DESCRIPCIÓN

- 3795 Recinto declarado con una situación de riesgo de abandono.
 Recinto:18-155-005-00100-00001 Cultivo: -
 Recinto:18-155-005-00100-00004 Cultivo: -
 Recinto:18-155-005-00100-00008 Cultivo: -
 Recinto:18-155-005-00101-00001 Cultivo: -
- 86122 Recinto superficie forrajera que realiza la actividad de producción de pastoreo y no declara el o los códigos del Registro de Explotaciones Ganaderas de Andalucía, REGA.
 Recinto:18-155-005-00100-00001 Cultivo:20000 BARBECHO TRADICIONAL-SIN VARIEDAD Secano
 Recinto:18-155-005-00100-00004 Cultivo:20000 BARBECHO TRADICIONAL-SIN VARIEDAD Secano
 Recinto:18-155-005-00100-00008 Cultivo:20000 BARBECHO TRADICIONAL-SIN VARIEDAD Secano
 Recinto:18-155-005-00101-00001 Cultivo:20000 BARBECHO TRADICIONAL-SIN VARIEDAD Secano
- 86124 Recinto de forrajera para Cálculo de Carga Ganadera que No pertenece a Explotación.
 Recinto:18-155-005-00100-00001 Cultivo:20000 BARBECHO TRADICIONAL-SIN VARIEDAD Secano
 Recinto:18-155-005-00100-00004 Cultivo:20000 BARBECHO TRADICIONAL-SIN VARIEDAD Secano
 Recinto:18-155-005-00100-00008 Cultivo:20000 BARBECHO TRADICIONAL-SIN VARIEDAD Secano
 Recinto:18-155-005-00101-00001 Cultivo:20000 BARBECHO TRADICIONAL-SIN VARIEDAD Secano

Datos considerados para el Cálculo de la Carga Ganadera del expediente

Superficie determinada para Cálculo Carga Ganadera: 86,47 ha
Carga Ganadera del Expediente: 0,81 ugm/ha

Explotación	Especie	Ugm Calculada para CG
ES181520000106	CAPRINA	1,01
ES181520000106	OVINA	68,86

Recintos Determinados para el Cálculo de Carga Ganadera

REF.	REFERENCIA SIGPAC	CULTIVO	DESCRIPCIÓN CULTIVO	S/R	SUP. RESUELTA (ha)
-1127938	18-155-005-00136-00026	62000	PASTOS PERMANENTES DE 5 O MAS AÑOS-SIN VARIEDAD	S	0,73
-1127937	18-155-005-00136-00025	62000	PASTOS PERMANENTES DE 5 O MAS AÑOS-SIN VARIEDAD	S	0,02
-1127936	18-155-005-00136-00024	62000	PASTOS PERMANENTES DE 5 O MAS AÑOS-SIN VARIEDAD	S	0,01
-1127935	18-155-005-00136-00023	62000	PASTOS PERMANENTES DE 5 O MAS AÑOS-SIN VARIEDAD	S	0,04
-1127934	18-155-005-00136-00022	62000	PASTOS PERMANENTES DE 5 O MAS AÑOS-SIN VARIEDAD	S	0,03
-1127933	18-155-005-00136-00021	62000	PASTOS PERMANENTES DE 5 O MAS AÑOS-SIN VARIEDAD	S	0,04
-1127932	18-155-005-00136-00020	62000	PASTOS PERMANENTES DE 5 O MAS AÑOS-SIN VARIEDAD	S	0,09
-1127931	18-155-005-00136-00019	62000	PASTOS PERMANENTES DE 5 O MAS AÑOS-SIN VARIEDAD	S	0,10
-1127930	18-155-005-00136-00018	62000	PASTOS PERMANENTES DE 5 O MAS AÑOS-SIN VARIEDAD	S	0,02
-1127929	18-155-005-00136-00017	62000	PASTOS PERMANENTES DE 5 O MAS AÑOS-SIN VARIEDAD	S	0,01
-1127928	18-155-005-00136-00016	62000	PASTOS PERMANENTES DE 5 O MAS AÑOS-SIN VARIEDAD	S	0,01
-1127927	18-155-005-00136-00015	62000	PASTOS PERMANENTES DE 5 O MAS AÑOS-SIN VARIEDAD	S	0,03
-1127926	18-155-005-00136-00014	62000	PASTOS PERMANENTES DE 5 O MAS AÑOS-SIN VARIEDAD	S	0,02
-1127925	18-155-005-00136-00013	62000	PASTOS PERMANENTES DE 5 O MAS AÑOS-SIN VARIEDAD	S	0,02
-1127924	18-155-005-00136-00012	62000	PASTOS PERMANENTES DE 5 O MAS AÑOS-SIN VARIEDAD	S	0,16
-1127923	18-155-005-00136-00011	62000	PASTOS PERMANENTES DE 5 O MAS AÑOS-SIN VARIEDAD	S	0,03
-1127922	18-155-005-00136-00010	62000	PASTOS PERMANENTES DE 5 O MAS AÑOS-SIN VARIEDAD	S	0,04
-1127921	18-155-005-00136-00009	62000	PASTOS PERMANENTES DE 5 O MAS AÑOS-SIN VARIEDAD	S	0,14

(1) Con incidencias que retienen pago o deniegan el expediente.
 (2) Se calcula sobre superficie declarada admisible.
 (3) Aplicación del artículo 16 bis del RD 147/2023.
 (4) Expediente con algunos recintos de pastos permanentes ubicados en espacios protegidos donde la carga ganadera mínima será 0,1 UGM/ha.

Puede verificar la integridad de una copia de este documento mediante la lectura del código QR adjunto o mediante el acceso a la dirección <https://ws050.juntadeandalucia.es/verificarFirma> indicando el código de VERIFICACIÓN

FIRMADO POR	RAQUEL MARIA ESPIN CRESPO	29/01/2025
VERIFICACIÓN	Pk2jmMURSWMFXCU9VKGJQRQ2Q7H5BP3	PÁG. 1291/2713





Recintos Determinados para el Cálculo de Garga Ganadera

REF.	REFERENCIA SIGPAC	CULTIVO	DESCRIPCIÓN CULTIVO	S/R	SUP. RESUELTA (ha)
			VARIEDAD		
-1127920	18-155-005-00136-00008	62000	PASTOS PERMANENTES DE 5 O MAS AÑOS-SIN VARIEDAD	S	0,03
-1127919	18-155-005-00136-00007	62000	PASTOS PERMANENTES DE 5 O MAS AÑOS-SIN VARIEDAD	S	0,01
-1127918	18-155-005-00136-00006	62000	PASTOS PERMANENTES DE 5 O MAS AÑOS-SIN VARIEDAD	S	0,01
-1127916	18-155-005-00135-00004	62000	PASTOS PERMANENTES DE 5 O MAS AÑOS-SIN VARIEDAD	S	0,06
5126946	18-155-005-00128-00001	62000	PASTOS PERMANENTES DE 5 O MAS AÑOS-SIN VARIEDAD	S	12,57
5126951	18-155-005-00070-00004	62000	PASTOS PERMANENTES DE 5 O MAS AÑOS-SIN VARIEDAD	S	0,41
5126952	18-155-005-00071-00006	62000	PASTOS PERMANENTES DE 5 O MAS AÑOS-SIN VARIEDAD	S	0,17
5127000	18-155-005-00135-00001	62000	PASTOS PERMANENTES DE 5 O MAS AÑOS-SIN VARIEDAD	S	14,11
5127004	18-155-005-00055-00004	62000	PASTOS PERMANENTES DE 5 O MAS AÑOS-SIN VARIEDAD	S	2,02
5127005	18-155-005-00136-00003	62000	PASTOS PERMANENTES DE 5 O MAS AÑOS-SIN VARIEDAD	S	25,85
170000005435033	18-191-001-00030-00007	62000	PASTOS PERMANENTES DE 5 O MAS AÑOS-SIN VARIEDAD	S	0,10
170000005435034	18-191-001-00030-00008	62000	PASTOS PERMANENTES DE 5 O MAS AÑOS-SIN VARIEDAD	S	0,57
170000005435035	18-155-005-00100-00002	62000	PASTOS PERMANENTES DE 5 O MAS AÑOS-SIN VARIEDAD	S	0,16
170000005435036	18-191-001-00033-00017	62000	PASTOS PERMANENTES DE 5 O MAS AÑOS-SIN VARIEDAD	S	2,42
170000005435037	18-191-001-00033-00016	62000	PASTOS PERMANENTES DE 5 O MAS AÑOS-SIN VARIEDAD	S	0,83
170000005435038	18-191-001-00033-00015	62000	PASTOS PERMANENTES DE 5 O MAS AÑOS-SIN VARIEDAD	S	1,54
170000005435039	18-191-001-00033-00013	62000	PASTOS PERMANENTES DE 5 O MAS AÑOS-SIN VARIEDAD	S	10,63
170000005435040	18-191-001-00030-00019	62000	PASTOS PERMANENTES DE 5 O MAS AÑOS-SIN VARIEDAD	S	1,61
170000005435041	18-191-001-00030-00018	62000	PASTOS PERMANENTES DE 5 O MAS AÑOS-SIN VARIEDAD	S	0,25
170000005435042	18-191-001-00030-00014	62000	PASTOS PERMANENTES DE 5 O MAS AÑOS-SIN VARIEDAD	S	0,69
170000005435043	18-155-005-00100-00003	62000	PASTOS PERMANENTES DE 5 O MAS AÑOS-SIN VARIEDAD	S	0,45
170000005435044	18-191-001-00033-00018	62000	PASTOS PERMANENTES DE 5 O MAS AÑOS-SIN VARIEDAD	S	10,06
170000005435045	18-191-001-00033-00020	62000	PASTOS PERMANENTES DE 5 O MAS AÑOS-SIN VARIEDAD	S	0,38

Incidencias de carga ganadera

INCIDENCIA DESCRIPCIÓN

3795	Recinto declarado con una situación de riesgo de abandono. Recinto:18-155-005-00100-00001 Cultivo: - Recinto:18-155-005-00100-00004 Cultivo: - Recinto:18-155-005-00101-00001 Cultivo: - Recinto:18-155-005-00100-00008 Cultivo: -
86122	Recinto superficie forrajera que realiza la actividad de producción de pastoreo y no declara el o los códigos del Registro de Explotaciones Ganaderas de Andalucía, REGA. Recinto:18-155-005-00100-00001 Cultivo:20000 BARBECHO TRADICIONAL-SIN VARIEDAD Secano Recinto:18-155-005-00100-00004 Cultivo:20000 BARBECHO TRADICIONAL-SIN VARIEDAD Secano Recinto:18-155-005-00101-00001 Cultivo:20000 BARBECHO TRADICIONAL-SIN VARIEDAD Secano Recinto:18-155-005-00100-00008 Cultivo:20000 BARBECHO TRADICIONAL-SIN VARIEDAD Secano
86124	Recinto de forrajera para Cálculo de Carga Ganadera que No pertenece a Explotación. Recinto:18-155-005-00100-00001 Cultivo:20000 BARBECHO TRADICIONAL-SIN VARIEDAD Secano Recinto:18-155-005-00100-00004 Cultivo:20000 BARBECHO TRADICIONAL-SIN VARIEDAD Secano Recinto:18-155-005-00101-00001 Cultivo:20000 BARBECHO TRADICIONAL-SIN VARIEDAD Secano Recinto:18-155-005-00100-00008 Cultivo:20000 BARBECHO TRADICIONAL-SIN VARIEDAD Secano
86128	Recinto de Forrajeras que no ha contabilizado para Carga Ganadera por no tener una explotación válida para el cálculo de la Carga Ganadera

(1) Con incidencias que retienen pago o deniegan el expediente.

(2) Se calcula sobre superficie declarada admisible.

(3) Aplicación del artículo 16 bis del RD 147/2023.

(4) Expediente con algunos recintos de pastos permanentes ubicados en espacios protegidos donde la carga ganadera mínima será 0,1 UGM/ha.

Puede verificar la integridad de una copia de este documento mediante la lectura del código QR adjunto o mediante el acceso a la dirección <https://ws050.juntadeandalucia.es/verificarFirma> indicando el código de VERIFICACIÓN

FIRMADO POR	RAQUEL MARIA ESPIN CRESPO	29/01/2025
VERIFICACIÓN	Pk2jmMURSWMFXCU9VKGJRQ2Q7H5BP3	PÁG. 1292/2713





Recinto:18-155-005-00100-00001 Cultivo:20 BARBECHO TRADICIONAL-
Recinto:18-155-005-00100-00004 Cultivo:20 BARBECHO TRADICIONAL-
Recinto:18-155-005-00101-00001 Cultivo:20 BARBECHO TRADICIONAL-
Recinto:18-155-005-00100-00008 Cultivo:20 BARBECHO TRADICIONAL-


(1) Con incidencias que retienen pago o deniegan el expediente.

(2) Se calcula sobre superficie declarada admisible.

(3) Aplicación del artículo 16 bis del RD 147/2023.

(4) Expediente con algunos recintos de pastos permanentes ubicados en espacios protegidos donde la carga ganadera mínima será 0,1 UGM/ha.

Puede verificar la integridad de una copia de este documento mediante la lectura del código QR adjunto o mediante el acceso a la dirección <https://ws050.juntadeandalucia.es/verificarFirma> indicando el código de VERIFICACIÓN

FIRMADO POR	RAQUEL MARIA ESPIN CRESPO	29/01/2025	
VERIFICACIÓN	Pk2jmMURSWMFXC9VKGJRQ2Q7H5BP3	PÁG. 1293/2713	



APELLIDOS Y NOMBRE / RAZÓN SOCIAL

MARTINEZ LOPEZ EUSEBIO

NIF

****1983*

EXPEDIENTE

1035855

RESOLUCIÓN

CONCESIÓN DE LA AYUDA

DATOS DE MANTENIMIENTO UNIDADES

GRUPO DE PAGO	Sup. Dec. Admisible	Sup. Resuelta	Sobredecl.	% Sobredecl.
ZONAS DE MONTAÑA	35,41	34,79	0,62	1,75

RESUMEN DE PAGOS

	IMPORTE (Euros)			
	RESUELTO	FEADER	MAPA	CAPADR
Pago realizado	2.010,18	1.708,65	197,20	104,33

APLICACIÓN DE REDUCCIONES Y PENALIZACIONES (%)

Criterios de subvencionabilidad (1)	Presentación tardía	Omisión declaración	Condicionalidad
0,00	0,00	0,00	0,00

IMPORTE (Euros)

Calculado(2)	Reducción	Penalización	Reducción Penalización (3)	Penalización adicional	Resuelto	FEADER	MAPA	CAPADR
2.046,00 €	35,82 €	0,00 €	0,00 €	0,00 €	2.010,18 €	1.708,65 €	197,20 €	104,33 €
Importe Unitario:	93,00 €	Nuevo Importe Unitario:	57,78 €					

RECINTOS PROPUESTOS

REF.	REFERENCIA SIGPAC	CULTIVO	S/R	USO SIGPAC	Sup. Dec. admisible	Sup. Campo	Sup. Determ.	Sup. Resuelta
-1536096	18-149-017-00012-0002	ALMENDROS	S		0,39		0,39	0,39
5835627	04-063-043-00067-0001	CÁRTAMO	S		4,43		4,43	4,43
5835641	04-063-044-00086-0005	GUISANTES	S		1,70		1,70	1,70
6928802	04-063-040-00114-0001	GUISANTES	R		0,32		0,32	0,00
6928803	04-063-040-00123-0001	TRIGO BLANDO	S		0,30		0,30	0,00
1700000005162593	04-063-040-00036-0001	CEBADA	S		2,61		2,61	2,61
1700000005162594	04-063-026-00020-0001	TRIGO BLANDO	S		5,17		5,17	5,17
1700000005162601	04-063-040-00120-0001	TRIGO BLANDO	S		0,32		0,32	0,32
1700000005162602	04-063-040-00115-0001	GUISANTES	S		0,50		0,50	0,50
1700000005162603	04-063-040-00054-0001	CEBADA	S		5,67		5,67	5,67
1700000005162604	18-149-017-00012-0001	OLIVAR	S		0,57		0,57	0,57
1700000005162605	18-149-016-01130-0001	OLIVAR	R		0,23		0,23	0,23
1700000005162613	18-149-022-00036-0002	ALMENDROS	S		3,05		3,05	3,05
1700000005162614	18-149-016-00894-0002	ALMENDROS	S		4,84		4,84	4,84
1700000005162615	18-149-017-00273-0001	ALMENDROS	S		1,67		1,67	1,67
1700000005162616	18-149-016-01172-0001	ALMENDROS	S		3,50		3,50	3,50
1700000005162617	18-149-017-00012-0002	ALMENDROS	S		0,14		0,14	0,14

(1) Con incidencias que retienen pago o deniegan el expediente.
 (2) Se calcula sobre superficie declarada admisible.
 (3) Aplicación del artículo 16 bis del RD 147/2023.
 (4) Expediente con algunos recintos de pastos permanentes ubicados en espacios protegidos donde la carga ganadera mínima será 0,1 UGM/ha.

Puede verificar la integridad de una copia de este documento mediante la lectura del código QR adjunto o mediante el acceso a la dirección <https://ws050.juntadeandalucia.es/verificarFirma> indicando el código de VERIFICACIÓN

FIRMADO POR

RAQUEL MARIA ESPIN CRESPO

29/01/2025

VERIFICACIÓN

Pk2jmMURSWMFXCU9VKGJRQ2Q7H5BP3

PÁG. 1294/2713





INCIDENCIAS

INCIDENCIA DESCRIPCIÓN

452	<p>Actividad agraria declarada en un recinto no compatible con el uso PA, PR o PS asignado en SIGPAC para ese recinto.</p> <p>Recinto:04-063-026-00020-00002 Cultivo:62000 PASTOS PERMANENTES DE 5 O MAS AÑOS-SIN VARIEDAD Secano USO ASIGNADO EN SIGPAC:PR</p> <p>Recinto:18-149-009-00020-00003 Cultivo:62000 PASTOS PERMANENTES DE 5 O MAS AÑOS-SIN VARIEDAD Secano USO ASIGNADO EN SIGPAC:PR</p> <p>Recinto:18-149-009-00020-00006 Cultivo:62000 PASTOS PERMANENTES DE 5 O MAS AÑOS-SIN VARIEDAD Secano USO ASIGNADO EN SIGPAC:PR</p> <p>Recinto:18-149-009-00025-00001 Cultivo:62000 PASTOS PERMANENTES DE 5 O MAS AÑOS-SIN VARIEDAD Secano USO ASIGNADO EN SIGPAC:PR</p> <p>Recinto:18-149-009-00025-00003 Cultivo:62000 PASTOS PERMANENTES DE 5 O MAS AÑOS-SIN VARIEDAD Secano USO ASIGNADO EN SIGPAC:PR</p> <p>Recinto:18-149-009-00032-00001 Cultivo:62000 PASTOS PERMANENTES DE 5 O MAS AÑOS-SIN VARIEDAD Secano USO ASIGNADO EN SIGPAC:PR</p> <p>Recinto:18-149-009-00032-00016 Cultivo:62000 PASTOS PERMANENTES DE 5 O MAS AÑOS-SIN VARIEDAD Secano USO ASIGNADO EN SIGPAC:PR</p> <p>Recinto:18-149-009-00036-00001 Cultivo:62000 PASTOS PERMANENTES DE 5 O MAS AÑOS-SIN VARIEDAD Secano USO ASIGNADO EN SIGPAC:PR</p> <p>Recinto:18-149-010-00032-00003 Cultivo:62000 PASTOS PERMANENTES DE 5 O MAS AÑOS-SIN VARIEDAD Secano USO ASIGNADO EN SIGPAC:PR</p> <p>Recinto:18-149-010-00035-00001 Cultivo:62000 PASTOS PERMANENTES DE 5 O MAS AÑOS-SIN VARIEDAD Secano USO ASIGNADO EN SIGPAC:PR</p> <p>Recinto:18-149-010-00037-00001 Cultivo:62000 PASTOS PERMANENTES DE 5 O MAS AÑOS-SIN VARIEDAD Secano USO ASIGNADO EN SIGPAC:PR</p> <p>Recinto:18-149-011-00047-00002 Cultivo:62000 PASTOS PERMANENTES DE 5 O MAS AÑOS-SIN VARIEDAD Secano USO ASIGNADO EN SIGPAC:PA</p> <p>Recinto:18-149-016-00894-00001 Cultivo:62000 PASTOS PERMANENTES DE 5 O MAS AÑOS-SIN VARIEDAD Secano USO ASIGNADO EN SIGPAC:PR</p> <p>Recinto:18-149-022-00036-00001 Cultivo:62000 PASTOS PERMANENTES DE 5 O MAS AÑOS-SIN VARIEDAD Secano USO ASIGNADO EN SIGPAC:PR</p>
3790	<p>Recinto declarado inactivo</p> <p>Recinto:04-063-040-00114-00001 Cultivo: -</p> <p>Recinto:04-063-040-00123-00001 Cultivo: -</p>
86119	<p>Carga ganadera NO cumple con el valor mínimo de 0,2 UGM/ha.</p> <p>Recinto:04-063-026-00020-00002 Cultivo:62000 PASTOS PERMANENTES DE 5 O MAS AÑOS-SIN VARIEDAD Secano Carga Ganadera:0</p> <p>Recinto:18-149-009-00020-00003 Cultivo:62000 PASTOS PERMANENTES DE 5 O MAS AÑOS-SIN VARIEDAD Secano Carga Ganadera:0</p> <p>Recinto:18-149-009-00020-00006 Cultivo:62000 PASTOS PERMANENTES DE 5 O MAS AÑOS-SIN VARIEDAD Secano Carga Ganadera:0</p> <p>Recinto:18-149-009-00025-00001 Cultivo:62000 PASTOS PERMANENTES DE 5 O MAS AÑOS-SIN VARIEDAD Secano Carga Ganadera:0</p> <p>Recinto:18-149-009-00025-00003 Cultivo:62000 PASTOS PERMANENTES DE 5 O MAS AÑOS-SIN VARIEDAD Secano Carga Ganadera:0</p> <p>Recinto:18-149-009-00032-00001 Cultivo:62000 PASTOS PERMANENTES DE 5 O MAS AÑOS-SIN VARIEDAD Secano Carga Ganadera:0</p> <p>Recinto:18-149-009-00032-00016 Cultivo:62000 PASTOS PERMANENTES DE 5 O MAS AÑOS-SIN VARIEDAD Secano Carga Ganadera:0</p> <p>Recinto:18-149-009-00036-00001 Cultivo:62000 PASTOS PERMANENTES DE 5 O MAS AÑOS-SIN VARIEDAD Secano Carga Ganadera:0</p> <p>Recinto:18-149-010-00032-00003 Cultivo:62000 PASTOS PERMANENTES DE 5 O MAS AÑOS-SIN VARIEDAD Secano Carga Ganadera:0</p> <p>Recinto:18-149-010-00035-00001 Cultivo:62000 PASTOS PERMANENTES DE 5 O MAS AÑOS-SIN VARIEDAD Secano Carga Ganadera:0</p> <p>Recinto:18-149-010-00037-00001 Cultivo:62000 PASTOS PERMANENTES DE 5 O MAS AÑOS-SIN VARIEDAD Secano Carga Ganadera:0</p> <p>Recinto:18-149-011-00047-00002 Cultivo:62000 PASTOS PERMANENTES DE 5 O MAS AÑOS-SIN VARIEDAD Secano Carga Ganadera:0</p> <p>Recinto:18-149-016-00894-00001 Cultivo:62000 PASTOS PERMANENTES DE 5 O MAS AÑOS-SIN VARIEDAD Secano Carga Ganadera:0</p> <p>Recinto:18-149-022-00036-00001 Cultivo:62000 PASTOS PERMANENTES DE 5 O MAS AÑOS-SIN VARIEDAD Secano Carga Ganadera:0</p>
86121	<p>Recinto superficie forrajera que no realiza la actividad de producción de pastoreo.</p> <p>Recinto:04-063-026-00020-00002 Cultivo:62000 PASTOS PERMANENTES DE 5 O MAS AÑOS-SIN VARIEDAD Secano Actividad Agraria del recinto:2</p>

(1) Con incidencias que retienen pago o deniegan el expediente.
 (2) Se calcula sobre superficie declarada admisible.
 (3) Aplicación del artículo 16 bis del RD 147/2023.
 (4) Expediente con algunos recintos de pastos permanentes ubicados en espacios protegidos donde la carga ganadera mínima será 0,1 UGM/ha.

Puede verificar la integridad de una copia de este documento mediante la lectura del código QR adjunto o mediante el acceso a la dirección <https://ws050.juntadeandalucia.es/verificarFirma> indicando el código de VERIFICACIÓN

FIRMADO POR	RAQUEL MARIA ESPIN CRESPO	29/01/2025	
VERIFICACIÓN	Pk2jmMURSWMFXCU9VKGJRQ2Q7H5BP3	PÁG. 1295/2713	



INCIDENCIAS

INCIDENCIA DESCRIPCIÓN

	Recinto:18-149-009-00020-00003 Cultivo:62000 PASTOS PERMANENTES DE 5 O MAS AÑOS-SIN VARIEDAD Secano Actividad Agraria del recinto:2
	Recinto:18-149-009-00020-00006 Cultivo:62000 PASTOS PERMANENTES DE 5 O MAS AÑOS-SIN VARIEDAD Secano Actividad Agraria del recinto:2
	Recinto:18-149-009-00025-00001 Cultivo:62000 PASTOS PERMANENTES DE 5 O MAS AÑOS-SIN VARIEDAD Secano Actividad Agraria del recinto:2
	Recinto:18-149-009-00025-00003 Cultivo:62000 PASTOS PERMANENTES DE 5 O MAS AÑOS-SIN VARIEDAD Secano Actividad Agraria del recinto:2
	Recinto:18-149-009-00032-00001 Cultivo:62000 PASTOS PERMANENTES DE 5 O MAS AÑOS-SIN VARIEDAD Secano Actividad Agraria del recinto:2
	Recinto:18-149-009-00032-00016 Cultivo:62000 PASTOS PERMANENTES DE 5 O MAS AÑOS-SIN VARIEDAD Secano Actividad Agraria del recinto:2
	Recinto:18-149-009-00036-00001 Cultivo:62000 PASTOS PERMANENTES DE 5 O MAS AÑOS-SIN VARIEDAD Secano Actividad Agraria del recinto:2
	Recinto:18-149-010-00032-00003 Cultivo:62000 PASTOS PERMANENTES DE 5 O MAS AÑOS-SIN VARIEDAD Secano Actividad Agraria del recinto:2
	Recinto:18-149-010-00035-00001 Cultivo:62000 PASTOS PERMANENTES DE 5 O MAS AÑOS-SIN VARIEDAD Secano Actividad Agraria del recinto:2
	Recinto:18-149-010-00037-00001 Cultivo:62000 PASTOS PERMANENTES DE 5 O MAS AÑOS-SIN VARIEDAD Secano Actividad Agraria del recinto:2
	Recinto:18-149-011-00047-00002 Cultivo:62000 PASTOS PERMANENTES DE 5 O MAS AÑOS-SIN VARIEDAD Secano Actividad Agraria del recinto:2
	Recinto:18-149-016-00894-00001 Cultivo:62000 PASTOS PERMANENTES DE 5 O MAS AÑOS-SIN VARIEDAD Secano Actividad Agraria del recinto:2
	Recinto:18-149-022-00036-00001 Cultivo:62000 PASTOS PERMANENTES DE 5 O MAS AÑOS-SIN VARIEDAD Secano Actividad Agraria del recinto:2
86122	Recinto superficie forrajera que realiza la actividad de producción de pastoreo y no declara el o los códigos del Registro de Explotaciones Ganaderas de Andalucía, REGA. Recinto:04-063-026-00020-00002 Cultivo:62000 PASTOS PERMANENTES DE 5 O MAS AÑOS-SIN VARIEDAD Secano Recinto:18-149-009-00020-00003 Cultivo:62000 PASTOS PERMANENTES DE 5 O MAS AÑOS-SIN VARIEDAD Secano Recinto:18-149-009-00020-00006 Cultivo:62000 PASTOS PERMANENTES DE 5 O MAS AÑOS-SIN VARIEDAD Secano Recinto:18-149-009-00025-00001 Cultivo:62000 PASTOS PERMANENTES DE 5 O MAS AÑOS-SIN VARIEDAD Secano Recinto:18-149-009-00025-00003 Cultivo:62000 PASTOS PERMANENTES DE 5 O MAS AÑOS-SIN VARIEDAD Secano Recinto:18-149-009-00032-00001 Cultivo:62000 PASTOS PERMANENTES DE 5 O MAS AÑOS-SIN VARIEDAD Secano Recinto:18-149-009-00032-00016 Cultivo:62000 PASTOS PERMANENTES DE 5 O MAS AÑOS-SIN VARIEDAD Secano Recinto:18-149-009-00036-00001 Cultivo:62000 PASTOS PERMANENTES DE 5 O MAS AÑOS-SIN VARIEDAD Secano Recinto:18-149-010-00032-00003 Cultivo:62000 PASTOS PERMANENTES DE 5 O MAS AÑOS-SIN VARIEDAD Secano Recinto:18-149-010-00035-00001 Cultivo:62000 PASTOS PERMANENTES DE 5 O MAS AÑOS-SIN VARIEDAD Secano Recinto:18-149-010-00037-00001 Cultivo:62000 PASTOS PERMANENTES DE 5 O MAS AÑOS-SIN VARIEDAD Secano Recinto:18-149-011-00047-00002 Cultivo:62000 PASTOS PERMANENTES DE 5 O MAS AÑOS-SIN VARIEDAD Secano Recinto:18-149-016-00894-00001 Cultivo:62000 PASTOS PERMANENTES DE 5 O MAS AÑOS-SIN VARIEDAD Secano Recinto:18-149-022-00036-00001 Cultivo:62000 PASTOS PERMANENTES DE 5 O MAS AÑOS-SIN VARIEDAD Secano
86124	Recinto de forrajera para Cálculo de Carga Ganadera que No pertenece a Explotación. Recinto:04-063-026-00020-00002 Cultivo:62000 PASTOS PERMANENTES DE 5 O MAS AÑOS-SIN VARIEDAD Secano Recinto:18-149-009-00020-00003 Cultivo:62000 PASTOS PERMANENTES DE 5 O MAS AÑOS-SIN VARIEDAD Secano Recinto:18-149-009-00020-00006 Cultivo:62000 PASTOS PERMANENTES DE 5 O MAS AÑOS-SIN VARIEDAD Secano Recinto:18-149-009-00025-00001 Cultivo:62000 PASTOS PERMANENTES DE 5 O MAS AÑOS-SIN VARIEDAD Secano Recinto:18-149-009-00025-00003 Cultivo:62000 PASTOS PERMANENTES DE 5 O MAS AÑOS-SIN VARIEDAD Secano Recinto:18-149-009-00032-00001 Cultivo:62000 PASTOS PERMANENTES DE 5 O MAS AÑOS-SIN VARIEDAD Secano Recinto:18-149-009-00032-00016 Cultivo:62000 PASTOS PERMANENTES DE 5 O MAS AÑOS-SIN VARIEDAD Secano Recinto:18-149-009-00036-00001 Cultivo:62000 PASTOS PERMANENTES DE 5 O MAS AÑOS-SIN VARIEDAD Secano Recinto:18-149-010-00032-00003 Cultivo:62000 PASTOS PERMANENTES DE 5 O MAS AÑOS-SIN VARIEDAD Secano Recinto:18-149-010-00035-00001 Cultivo:62000 PASTOS PERMANENTES DE 5 O MAS AÑOS-SIN VARIEDAD Secano Recinto:18-149-010-00037-00001 Cultivo:62000 PASTOS PERMANENTES DE 5 O MAS AÑOS-SIN VARIEDAD Secano Recinto:18-149-011-00047-00002 Cultivo:62000 PASTOS PERMANENTES DE 5 O MAS AÑOS-SIN VARIEDAD Secano Recinto:18-149-016-00894-00001 Cultivo:62000 PASTOS PERMANENTES DE 5 O MAS AÑOS-SIN VARIEDAD Secano Recinto:18-149-022-00036-00001 Cultivo:62000 PASTOS PERMANENTES DE 5 O MAS AÑOS-SIN VARIEDAD Secano

Datos considerados para el Cálculo de la Carga Ganadera del expediente

(1) Con incidencias que retienen pago o deniegan el expediente.
 (2) Se calcula sobre superficie declarada admisible.
 (3) Aplicación del artículo 16 bis del RD 147/2023.
 (4) Expediente con algunos recintos de pastos permanentes ubicados en espacios protegidos donde la carga ganadera mínima será 0,1 UGM/ha.

Puede verificar la integridad de una copia de este documento mediante la lectura del código QR adjunto o mediante el acceso a la dirección https://ws050.juntadeandalucia.es/verificarFirma indicando el código de VERIFICACIÓN			
FIRMADO POR	RAQUEL MARIA ESPIN CRESPO	29/01/2025	
VERIFICACIÓN	Pk2jmMURSWMFXCU9VKGJQRQ2Q7H5BP3	PÁG. 1296/2713	



Datos considerados para el Cálculo de la Carga Ganadera del expediente

Superficie determinada para Cálculo Carga Ganadera: 0,00 ha
Carga Ganadera del Expediente: 0,00 ugm/ha

Incidencias de carga ganadera

INCIDENCIA DESCRIPCIÓN

452	Actividad agraria declarada en un recinto no compatible con el uso PA, PR o PS asignado en SIGPAC para ese recinto. Recinto:18-149-009-00020-00006 Cultivo:62000 PASTOS PERMANENTES DE 5 O MAS AÑOS-SIN VARIEDAD Secano USO ASIGNADO EN SIGPAC:PR Recinto:18-149-016-00894-00001 Cultivo:62000 PASTOS PERMANENTES DE 5 O MAS AÑOS-SIN VARIEDAD Secano USO ASIGNADO EN SIGPAC:PR Recinto:18-149-022-00036-00001 Cultivo:62000 PASTOS PERMANENTES DE 5 O MAS AÑOS-SIN VARIEDAD Secano USO ASIGNADO EN SIGPAC:PR Recinto:18-149-010-00037-00001 Cultivo:62000 PASTOS PERMANENTES DE 5 O MAS AÑOS-SIN VARIEDAD Secano USO ASIGNADO EN SIGPAC:PR Recinto:18-149-011-00047-00002 Cultivo:62000 PASTOS PERMANENTES DE 5 O MAS AÑOS-SIN VARIEDAD Secano USO ASIGNADO EN SIGPAC:PA Recinto:18-149-010-00032-00003 Cultivo:62000 PASTOS PERMANENTES DE 5 O MAS AÑOS-SIN VARIEDAD Secano USO ASIGNADO EN SIGPAC:PR Recinto:18-149-010-00035-00001 Cultivo:62000 PASTOS PERMANENTES DE 5 O MAS AÑOS-SIN VARIEDAD Secano USO ASIGNADO EN SIGPAC:PR Recinto:04-063-026-00020-00002 Cultivo:62000 PASTOS PERMANENTES DE 5 O MAS AÑOS-SIN VARIEDAD Secano USO ASIGNADO EN SIGPAC:PR Recinto:18-149-009-00025-00001 Cultivo:62000 PASTOS PERMANENTES DE 5 O MAS AÑOS-SIN VARIEDAD Secano USO ASIGNADO EN SIGPAC:PR Recinto:18-149-009-00020-00003 Cultivo:62000 PASTOS PERMANENTES DE 5 O MAS AÑOS-SIN VARIEDAD Secano USO ASIGNADO EN SIGPAC:PR Recinto:18-149-009-00032-00001 Cultivo:62000 PASTOS PERMANENTES DE 5 O MAS AÑOS-SIN VARIEDAD Secano USO ASIGNADO EN SIGPAC:PR Recinto:18-149-009-00025-00003 Cultivo:62000 PASTOS PERMANENTES DE 5 O MAS AÑOS-SIN VARIEDAD Secano USO ASIGNADO EN SIGPAC:PR Recinto:18-149-009-00036-00001 Cultivo:62000 PASTOS PERMANENTES DE 5 O MAS AÑOS-SIN VARIEDAD Secano USO ASIGNADO EN SIGPAC:PR Recinto:18-149-009-00032-00016 Cultivo:62000 PASTOS PERMANENTES DE 5 O MAS AÑOS-SIN VARIEDAD Secano USO ASIGNADO EN SIGPAC:PR
86122	Recinto superficie forrajera que realiza la actividad de producción de pastoreo y no declara el o los códigos del Registro de Explotaciones Ganaderas de Andalucía, REGA. Recinto:18-149-009-00020-00006 Cultivo:62000 PASTOS PERMANENTES DE 5 O MAS AÑOS-SIN VARIEDAD Secano Recinto:18-149-016-00894-00001 Cultivo:62000 PASTOS PERMANENTES DE 5 O MAS AÑOS-SIN VARIEDAD Secano Recinto:18-149-022-00036-00001 Cultivo:62000 PASTOS PERMANENTES DE 5 O MAS AÑOS-SIN VARIEDAD Secano Recinto:18-149-010-00037-00001 Cultivo:62000 PASTOS PERMANENTES DE 5 O MAS AÑOS-SIN VARIEDAD Secano Recinto:18-149-011-00047-00002 Cultivo:62000 PASTOS PERMANENTES DE 5 O MAS AÑOS-SIN VARIEDAD Secano Recinto:18-149-010-00032-00003 Cultivo:62000 PASTOS PERMANENTES DE 5 O MAS AÑOS-SIN VARIEDAD Secano Recinto:18-149-010-00035-00001 Cultivo:62000 PASTOS PERMANENTES DE 5 O MAS AÑOS-SIN VARIEDAD Secano Recinto:04-063-026-00020-00002 Cultivo:62000 PASTOS PERMANENTES DE 5 O MAS AÑOS-SIN VARIEDAD Secano Recinto:18-149-009-00025-00001 Cultivo:62000 PASTOS PERMANENTES DE 5 O MAS AÑOS-SIN VARIEDAD Secano Recinto:18-149-009-00020-00003 Cultivo:62000 PASTOS PERMANENTES DE 5 O MAS AÑOS-SIN VARIEDAD Secano Recinto:18-149-009-00032-00001 Cultivo:62000 PASTOS PERMANENTES DE 5 O MAS AÑOS-SIN VARIEDAD Secano Recinto:18-149-009-00025-00003 Cultivo:62000 PASTOS PERMANENTES DE 5 O MAS AÑOS-SIN VARIEDAD Secano Recinto:18-149-009-00036-00001 Cultivo:62000 PASTOS PERMANENTES DE 5 O MAS AÑOS-SIN VARIEDAD Secano Recinto:18-149-009-00032-00016 Cultivo:62000 PASTOS PERMANENTES DE 5 O MAS AÑOS-SIN VARIEDAD Secano
86124	Recinto de forrajera para Cálculo de Carga Ganadera que No pertenece a Explotación. Recinto:18-149-009-00020-00006 Cultivo:62000 PASTOS PERMANENTES DE 5 O MAS AÑOS-SIN VARIEDAD Secano Recinto:18-149-016-00894-00001 Cultivo:62000 PASTOS PERMANENTES DE 5 O MAS AÑOS-SIN VARIEDAD Secano Recinto:18-149-022-00036-00001 Cultivo:62000 PASTOS PERMANENTES DE 5 O MAS AÑOS-SIN VARIEDAD Secano Recinto:18-149-010-00037-00001 Cultivo:62000 PASTOS PERMANENTES DE 5 O MAS AÑOS-SIN VARIEDAD Secano Recinto:18-149-011-00047-00002 Cultivo:62000 PASTOS PERMANENTES DE 5 O MAS AÑOS-SIN VARIEDAD Secano Recinto:18-149-010-00032-00003 Cultivo:62000 PASTOS PERMANENTES DE 5 O MAS AÑOS-SIN VARIEDAD Secano Recinto:18-149-010-00035-00001 Cultivo:62000 PASTOS PERMANENTES DE 5 O MAS AÑOS-SIN VARIEDAD Secano Recinto:04-063-026-00020-00002 Cultivo:62000 PASTOS PERMANENTES DE 5 O MAS AÑOS-SIN VARIEDAD Secano Recinto:18-149-009-00025-00001 Cultivo:62000 PASTOS PERMANENTES DE 5 O MAS AÑOS-SIN VARIEDAD Secano

(1) Con incidencias que retienen pago o deniegan el expediente.
 (2) Se calcula sobre superficie declarada admisible.
 (3) Aplicación del artículo 16 bis del RD 147/2023.
 (4) Expediente con algunos recintos de pastos permanentes ubicados en espacios protegidos donde la carga ganadera mínima será 0,1 UGM/ha.

Puede verificar la integridad de una copia de este documento mediante la lectura del código QR adjunto o mediante el acceso a la dirección <https://ws050.juntadeandalucia.es/verificarFirma> indicando el código de VERIFICACIÓN

FIRMADO POR	RAQUEL MARIA ESPIN CRESPO	29/01/2025	
VERIFICACIÓN	Pk2jmMURSWMFXCU9VKGJQRQ2Q7H5BP3	PÁG. 1297/2713	



	Recinto:18-149-009-00020-00003	Cultivo:62000	PASTOS PERMANENTES DE 5 O MAS AÑOS-SIN VARIEDAD	Secano
	Recinto:18-149-009-00032-00001	Cultivo:62000	PASTOS PERMANENTES DE 5 O MAS AÑOS-SIN VARIEDAD	Secano
	Recinto:18-149-009-00025-00003	Cultivo:62000	PASTOS PERMANENTES DE 5 O MAS AÑOS-SIN VARIEDAD	Secano
	Recinto:18-149-009-00036-00001	Cultivo:62000	PASTOS PERMANENTES DE 5 O MAS AÑOS-SIN VARIEDAD	Secano
	Recinto:18-149-009-00032-00016	Cultivo:62000	PASTOS PERMANENTES DE 5 O MAS AÑOS-SIN VARIEDAD	Secano
86128	Recinto de Forrajes que no ha contabilizado para Carga Ganadera por no tener una explotación válida para el cálculo de la Carga Ganadera			
	Recinto:18-149-009-00020-00006	Cultivo:62	PASTOS PERMANENTES DE 5 O MAS AÑOS-	
	Recinto:18-149-016-00894-00001	Cultivo:62	PASTOS PERMANENTES DE 5 O MAS AÑOS-	
	Recinto:18-149-022-00036-00001	Cultivo:62	PASTOS PERMANENTES DE 5 O MAS AÑOS-	
	Recinto:18-149-010-00037-00001	Cultivo:62	PASTOS PERMANENTES DE 5 O MAS AÑOS-	
	Recinto:18-149-011-00047-00002	Cultivo:62	PASTOS PERMANENTES DE 5 O MAS AÑOS-	
	Recinto:18-149-010-00032-00003	Cultivo:62	PASTOS PERMANENTES DE 5 O MAS AÑOS-	
	Recinto:18-149-010-00035-00001	Cultivo:62	PASTOS PERMANENTES DE 5 O MAS AÑOS-	
	Recinto:04-063-026-00020-00002	Cultivo:62	PASTOS PERMANENTES DE 5 O MAS AÑOS-	
	Recinto:18-149-009-00025-00001	Cultivo:62	PASTOS PERMANENTES DE 5 O MAS AÑOS-	
	Recinto:18-149-009-00020-00003	Cultivo:62	PASTOS PERMANENTES DE 5 O MAS AÑOS-	
	Recinto:18-149-009-00032-00001	Cultivo:62	PASTOS PERMANENTES DE 5 O MAS AÑOS-	
	Recinto:18-149-009-00025-00003	Cultivo:62	PASTOS PERMANENTES DE 5 O MAS AÑOS-	
	Recinto:18-149-009-00036-00001	Cultivo:62	PASTOS PERMANENTES DE 5 O MAS AÑOS-	
	Recinto:18-149-009-00032-00016	Cultivo:62	PASTOS PERMANENTES DE 5 O MAS AÑOS-	
86132	Recinto superficie forrajera que no realiza la actividad de producción de pastoreo.			
	Recinto:18-149-009-00020-00006	Cultivo:62000	PASTOS PERMANENTES DE 5 O MAS AÑOS-SIN VARIEDAD	Secano
	Recinto:18-149-016-00894-00001	Cultivo:62000	PASTOS PERMANENTES DE 5 O MAS AÑOS-SIN VARIEDAD	Secano
	Recinto:18-149-022-00036-00001	Cultivo:62000	PASTOS PERMANENTES DE 5 O MAS AÑOS-SIN VARIEDAD	Secano
	Recinto:18-149-010-00037-00001	Cultivo:62000	PASTOS PERMANENTES DE 5 O MAS AÑOS-SIN VARIEDAD	Secano
	Recinto:18-149-011-00047-00002	Cultivo:62000	PASTOS PERMANENTES DE 5 O MAS AÑOS-SIN VARIEDAD	Secano
	Recinto:18-149-010-00032-00003	Cultivo:62000	PASTOS PERMANENTES DE 5 O MAS AÑOS-SIN VARIEDAD	Secano
	Recinto:18-149-010-00035-00001	Cultivo:62000	PASTOS PERMANENTES DE 5 O MAS AÑOS-SIN VARIEDAD	Secano
	Recinto:04-063-026-00020-00002	Cultivo:62000	PASTOS PERMANENTES DE 5 O MAS AÑOS-SIN VARIEDAD	Secano
	Recinto:18-149-009-00025-00001	Cultivo:62000	PASTOS PERMANENTES DE 5 O MAS AÑOS-SIN VARIEDAD	Secano
	Recinto:18-149-009-00020-00003	Cultivo:62000	PASTOS PERMANENTES DE 5 O MAS AÑOS-SIN VARIEDAD	Secano
	Recinto:18-149-009-00032-00001	Cultivo:62000	PASTOS PERMANENTES DE 5 O MAS AÑOS-SIN VARIEDAD	Secano
	Recinto:18-149-009-00025-00003	Cultivo:62000	PASTOS PERMANENTES DE 5 O MAS AÑOS-SIN VARIEDAD	Secano
	Recinto:18-149-009-00036-00001	Cultivo:62000	PASTOS PERMANENTES DE 5 O MAS AÑOS-SIN VARIEDAD	Secano
	Recinto:18-149-009-00032-00016	Cultivo:62000	PASTOS PERMANENTES DE 5 O MAS AÑOS-SIN VARIEDAD	Secano

(1) Con incidencias que retienen pago o deniegan el expediente.
 (2) Se calcula sobre superficie declarada admisible.
 (3) Aplicación del artículo 16 bis del RD 147/2023.
 (4) Expediente con algunos recintos de pastos permanentes ubicados en espacios protegidos donde la carga ganadera mínima será 0,1 UGM/ha.

Puede verificar la integridad de una copia de este documento mediante la lectura del código QR adjunto o mediante el acceso a la dirección https://ws050.juntadeandalucia.es/verificarFirma indicando el código de VERIFICACIÓN			
FIRMADO POR	RAQUEL MARIA ESPIN CRESPO	29/01/2025	
VERIFICACIÓN	Pk2jmMURSWMFXCU9VKGJQRQ2Q7H5BP3	PÁG. 1298/2713	



APELLIDOS Y NOMBRE / RAZÓN SOCIAL MARTINEZ MARTINEZ MARIA DEL CARMEN
NIF ****1695*
EXPEDIENTE 1272032
RESOLUCIÓN CONCESIÓN DE LA AYUDA

DATOS DE MANTENIMIENTO UNIDADES

GRUPO DE PAGO ZONAS DE MONTAÑA
Sup. Dec. Admisible 2,95
Sup. Resuelta 2,95
Sobredecl. 0,00
% Sobredecl. 0,00

RESUMEN DE PAGOS

IMPORTE (Euros)
RESUELTO 274,35
FEADER 233,20
MAPA 26,91
CAPADR 14,24
 Pago realizado

APLICACIÓN DE REDUCCIONES Y PENALIZACIONES (%)

Criterios de subvencionabilidad (1) 0,00
Presentación tardía 0,00
Omisión declaración 0,00
Condicionalidad 0,00

IMPORTE (Euros)

Calculado(2) 274,35 €
Reducción 0,00 €
Penalización 0,00 €
Reducción Penalización (3) 0,00 €
Penalización adicional 0,00 €
Resuelto 274,35 €
FEADER 233,20 €
MAPA 26,91 €
CAPADR 14,24 €
Importe Unitario: 93,00 €
Nuevo Importe Unitario: 93,00 €

RECINTOS PROPUESTOS

REF.	REFERENCIA SIGPAC	CULTIVO	S/R	USO SIGPAC	Sup. Dec. admisible	Sup. Campo	Sup. Determ.	Sup. Resuelta
5260076	18-199-003-00173-0001	OLIVAR	R		0,27		0,27	0,27
5260077	18-199-003-00173-0002	ESPÁRRAGOS	R		0,80		0,80	0,80
6830185	18-199-004-00177-0001	ESPÁRRAGOS	R		0,23		0,23	0,23
1700000006879664	18-199-001-00312-0001	OLIVAR	R		0,39		0,39	0,39
1700000006879665	18-199-004-00113-0001	MEZCLA AVENA-CEBADA	R		1,26		1,26	1,26

INCIDENCIAS

INCIDENCIA DESCRIPCIÓN

- 3972 Recinto ficticio del que forma parte un recinto real cuyo identificativo presenta errores en las Declaraciones de pastos.
Recinto:18-199-900-99000-99001 Cultivo: -
- 86119 Carga ganadera NO cumple con el valor mínimo de 0,2 UGM/ha.
Recinto:18-199-900-99000-99001 Cultivo:62000 PASTOS PERMANENTES DE 5 O MAS AÑOS-SIN VARIEDAD Secano Carga Ganadera:0
- 86126 Recinto de forrajera para Cálculo de Carga Ganadera que No pertenece a Explotación con UGM válida.
Recinto:18-199-900-99000-99001 Cultivo:62000 PASTOS PERMANENTES DE 5 O MAS AÑOS-SIN VARIEDAD Secano Explotacion:ES189120023000

Datos considerados para el Cálculo de la Carga Ganadera del expediente

Superficie determinada para Cálculo Carga Ganadera: 0,00 ha
Carga Ganadera del Expediente: 0,00 ugm/ha

(1) Con incidencias que retienen pago o deniegan el expediente.

(2) Se calcula sobre superficie declarada admisible.

(3) Aplicación del artículo 16 bis del RD 147/2023.

(4) Expediente con algunos recintos de pastos permanentes ubicados en espacios protegidos donde la carga ganadera mínima será 0,1 UGM/ha.

Puede verificar la integridad de una copia de este documento mediante la lectura del código QR adjunto o mediante el acceso a la dirección <https://ws050.juntadeandalucia.es/verificarFirma> indicando el código de VERIFICACIÓN

FIRMADO POR	RAQUEL MARIA ESPIN CRESPO	29/01/2025
VERIFICACIÓN	Pk2jmMURSWMFXCU9VKGJQRQ2Q7H5BP3	PÁG. 1299/2713





Incidencias de carga ganadera

INCIDENCIA DESCRIPCIÓN

- 86126 Recinto de forrajera para Cálculo de Carga Ganadera que No pertenece a Explotación con UGM válida.
Recinto:18-199-900-99000-99001 Cultivo:62000 PASTOS PERMANENTES DE 5 O MAS AÑOS-SIN VARIEDAD Secano
Explotacion:ES189120023000
- 86128 Recinto de Forrajeras que no ha contabilizado para Carga Ganadera por no tener una explotación válida para el cálculo de la Carga Ganadera
Recinto:18-199-900-99000-99001 Cultivo:62 PASTOS PERMANENTES DE 5 O MAS AÑOS-

(1) Con incidencias que retienen pago o deniegan el expediente.
(2) Se calcula sobre superficie declarada admisible.
(3) Aplicación del artículo 16 bis del RD 147/2023.
(4) Expediente con algunos recintos de pastos permanentes ubicados en espacios protegidos donde la carga ganadera mínima será 0,1 UGM/ha.

Puede verificar la integridad de una copia de este documento mediante la lectura del código QR adjunto o mediante el acceso a la dirección <https://ws050.juntadeandalucia.es/verificarFirma> indicando el código de VERIFICACIÓN

FIRMADO POR	RAQUEL MARIA ESPIN CRESPO	29/01/2025	
VERIFICACIÓN	Pk2jmMURSWMFxcU9VKGJRQ2Q7H5BP3	PÁG. 1300/2713	



APELLIDOS Y NOMBRE / RAZÓN SOCIAL

MARTINEZ MONTES JOSE RAMON

NIF

****5450*

EXPEDIENTE

1048460

RESOLUCIÓN

CONCESIÓN DE LA AYUDA

DATOS DE MANTENIMIENTO UNIDADES

GRUPO DE PAGO	Sup. Dec. Admisible	Sup. Resuelta	Sobredecl.	% Sobredecl.
ZONAS DE MONTAÑA	14,77	14,41	0,36	2,44

RESUMEN DE PAGOS

	IMPORTE (Euros)			
	RESUELTO	FEADER	MAPA	CAPADR
Pago realizado	1.340,13	1.139,11	131,47	69,55

APLICACIÓN DE REDUCCIONES Y PENALIZACIONES (%)

Criterios de subvencionabilidad (1)	Presentación tardía	Omisión declaración	Condicionalidad
0,00	0,00	0,00	0,00

IMPORTE (Euros)

Calculado(2)	Reducción	Penalización	Reducción Penalización (3)	Penalización adicional	Resuelto	FEADER	MAPA	CAPADR
1.373,61 €	33,48 €	0,00 €	0,00 €	0,00 €	1.340,13 €	1.139,11 €	131,47 €	69,55 €
Importe Unitario:	93,00 €	Nuevo Importe Unitario:	93,00 €					

RECINTOS PROPUESTOS

REF.	REFERENCIA SIGPAC	CULTIVO	S/R	USO SIGPAC	Sup. Dec. admisible	Sup. Campo	Sup. Determ.	Sup. Resuelta
-1506661	18-051-001-00044-0002	AVENA	S		1,16		1,16	1,16
-1506457	18-051-002-00336-0003	AVENA	S		0,04		0,04	0,00
-1506455	18-051-002-00335-0003	AVENA	S		0,02		0,02	0,00
-1506454	18-051-002-00334-0002	AVENA	S		0,14		0,14	0,00
-1506422	18-051-001-00245-0001	AVENA	S		1,11		1,11	1,11
-1506420	18-051-002-00340-0005	AVENA	S		0,65		0,65	0,65
-1506416	18-051-002-00333-0001	AVENA	S		4,23		4,23	4,23
-1506405	18-051-001-00125-0003	AVENA	S		0,16		0,16	0,00
-1360583	18-051-001-00124-0001	AVENA	S		0,98		0,98	0,98
-1360571	18-051-001-00044-0002	AVENA	S		1,78		1,78	1,78
-1032845	18-051-002-00385-0001	AVENA	S		0,02		0,02	0,02
5253844	18-051-002-00285-0001	AVENA	S		4,48		4,48	4,48

(1) Con incidencias que retienen pago o deniegan el expediente.

(2) Se calcula sobre superficie declarada admisible.

(3) Aplicación del artículo 16 bis del RD 147/2023.

(4) Expediente con algunos recintos de pastos permanentes ubicados en espacios protegidos donde la carga ganadera mínima será 0,1 UGM/ha.

Puede verificar la integridad de una copia de este documento mediante la lectura del código QR adjunto o mediante el acceso a la dirección <https://ws050.juntadeandalucia.es/verificarFirma> indicando el código de VERIFICACIÓN

FIRMADO POR

RAQUEL MARIA ESPIN CRESPO

29/01/2025

VERIFICACIÓN

Pk2jmMURSWMFXCU9VKGJRQ2Q7H5BP3

PÁG. 1301/2713





INCIDENCIAS

INCIDENCIA DESCRIPCIÓN

- 452 Actividad agraria declarada en un recinto no compatible con el uso PA, PR o PS asignado en SIGPAC para ese recinto.
Recinto:18-051-002-00285-00002 Cultivo:62000 PASTOS PERMANENTES DE 5 O MAS AÑOS-SIN VARIEDAD Secano USO ASIGNADO EN SIGPAC:PR
- 3790 Recinto declarado inactivo
Recinto:18-051-001-00125-00003 Cultivo: -
Recinto:18-051-002-00334-00002 Cultivo: -
Recinto:18-051-002-00335-00003 Cultivo: -
Recinto:18-051-002-00336-00003 Cultivo: -
- 86119 Carga ganadera NO cumple con el valor mínimo de 0,2 UGM/ha.
Recinto:18-051-002-00285-00002 Cultivo:62000 PASTOS PERMANENTES DE 5 O MAS AÑOS-SIN VARIEDAD Secano Carga Ganadera:0
- 86121 Recinto superficie forrajera que no realiza la actividad de producción de pastoreo.
Recinto:18-051-002-00285-00002 Cultivo:62000 PASTOS PERMANENTES DE 5 O MAS AÑOS-SIN VARIEDAD Secano Actividad Agraria del recinto:2
- 86122 Recinto superficie forrajera que realiza la actividad de producción de pastoreo y no declara el o los códigos del Registro de Explotaciones Ganaderas de Andalucía, REGA.
Recinto:18-051-002-00285-00002 Cultivo:62000 PASTOS PERMANENTES DE 5 O MAS AÑOS-SIN VARIEDAD Secano
- 86124 Recinto de forrajera para Cálculo de Carga Ganadera que No pertenece a Explotación.
Recinto:18-051-002-00285-00002 Cultivo:62000 PASTOS PERMANENTES DE 5 O MAS AÑOS-SIN VARIEDAD Secano

Datos considerados para el Cálculo de la Carga Ganadera del expediente

Superficie determinada para Cálculo Carga Ganadera: 0,00 ha
Carga Ganadera del Expediente: 0,00 ugm/ha

Incidenias de carga ganadera

INCIDENCIA DESCRIPCIÓN

- 452 Actividad agraria declarada en un recinto no compatible con el uso PA, PR o PS asignado en SIGPAC para ese recinto.
Recinto:18-051-002-00285-00002 Cultivo:62000 PASTOS PERMANENTES DE 5 O MAS AÑOS-SIN VARIEDAD Secano USO ASIGNADO EN SIGPAC:PR
- 86122 Recinto superficie forrajera que realiza la actividad de producción de pastoreo y no declara el o los códigos del Registro de Explotaciones Ganaderas de Andalucía, REGA.
Recinto:18-051-002-00285-00002 Cultivo:62000 PASTOS PERMANENTES DE 5 O MAS AÑOS-SIN VARIEDAD Secano
- 86124 Recinto de forrajera para Cálculo de Carga Ganadera que No pertenece a Explotación.
Recinto:18-051-002-00285-00002 Cultivo:62000 PASTOS PERMANENTES DE 5 O MAS AÑOS-SIN VARIEDAD Secano
- 86128 Recinto de Forrajeras que no ha contabilizado para Carga Ganadera por no tener una explotación válida para el cálculo de la Carga Ganadera
Recinto:18-068-001-00982-00015 Cultivo:62 PASTOS PERMANENTES DE 5 O MAS AÑOS-
Recinto:18-051-002-00285-00002 Cultivo:62 PASTOS PERMANENTES DE 5 O MAS AÑOS-
- 86132 Recinto superficie forrajera que no realiza la actividad de producción de pastoreo.
Recinto:18-051-002-00285-00002 Cultivo:62000 PASTOS PERMANENTES DE 5 O MAS AÑOS-SIN VARIEDAD Secano
- 86133 Recinto de forrajera No solicitado para Cálculo de Carga Ganadera que No pertenece a Explotación.
Recinto:18-068-001-00982-00015 Cultivo:62000 PASTOS PERMANENTES DE 5 O MAS AÑOS-SIN VARIEDAD Secano

(1) Con incidencias que retienen pago o deniegan el expediente.

(2) Se calcula sobre superficie declarada admisible.

(3) Aplicación del artículo 16 bis del RD 147/2023.

(4) Expediente con algunos recintos de pastos permanentes ubicados en espacios protegidos donde la carga ganadera mínima será 0,1 UGM/ha.

Puede verificar la integridad de una copia de este documento mediante la lectura del código QR adjunto o mediante el acceso a la dirección <https://ws050.juntadeandalucia.es/verificarFirma> indicando el código de VERIFICACIÓN

FIRMADO POR	RAQUEL MARIA ESPIN CRESPO	29/01/2025	
VERIFICACIÓN	Pk2jmMURSWMFXCU9VKGJRQ2Q7H5BP3	PÁG. 1302/2713	

**APELLIDOS Y NOMBRE / RAZÓN SOCIAL**

MESA MARTINEZ JOSE

NIF

****7130*

EXPEDIENTE

1215160

RESOLUCIÓN

CONCESIÓN DE LA AYUDA

DATOS DE MANTENIMIENTO UNIDADES**GRUPO DE PAGO**

ZONAS DE MONTAÑA

**Sup. Dec.
Admisible**

390,05

**Sup.
Resuelta**

390,04

Sobredecl.

0,01

% Sobredecl.

0,00

RESUMEN DE PAGOS

	IMPORTE (Euros)			
	RESUELTO	FEADER	MAPA	CAPADR
Pago realizado	2.045,95	1.739,06	200,71	106,18

APLICACIÓN DE REDUCCIONES Y PENALIZACIONES (%)

Criterios de subvencionabilidad (1)	Presentación tardia	Omisión declaración	Condicionidad
0,00	0,00	0,00	0,00

IMPORTE (Euros)

Calculado(2)	Reducción	Penalización	Reducción Penalización (3)	Penalización adicional	Resuelto	FEADER	MAPA	CAPADR
2.045,95 €	0,05 €	0,00 €	0,00 €	0,00 €	2.045,95 €	1.739,06 €	200,71 €	106,18 €
Importe Unitario:	93,00 €	Nuevo Importe Unitario:	5,25 €					

(1) Con incidencias que retienen pago o deniegan el expediente.

(2) Se calcula sobre superficie declarada admisible.

(3) Aplicación del artículo 16 bis del RD 147/2023.

(4) Expediente con algunos recintos de pastos permanentes ubicados en espacios protegidos donde la carga ganadera mínima será 0,1 UGM/ha.

Puede verificar la integridad de una copia de este documento mediante la lectura del código QR adjunto o mediante el acceso a la dirección <https://ws050.juntadeandalucia.es/verificarFirma> indicando el código de VERIFICACIÓN

FIRMADO POR

RAQUEL MARIA ESPIN CRESPO

29/01/2025

VERIFICACIÓN

Pk2jmMURSWMFXCU9VKGJRRQ2Q7H5BP3

PÁG. 1303/2713





RECINTOS PROPUESTOS

REF.	REFERENCIA SIGPAC	CULTIVO	S/R	USO SIGPAC	Sup. Dec. admisible	Sup. Campo	Sup. Determ.	Sup. Resuelta
-1582555	18-155-003-00018-0002	TRIGO BLANDO	S		3,09		3,09	3,09
-1582523	18-155-005-00071-0007	BARBECHO TRADICIONAL	S		5,38		5,38	5,38
-1582522	18-155-005-00070-0003	BARBECHO TRADICIONAL	S		5,41		5,41	5,41
-1582095	18-155-009-00044-0003	PISTACHO	S		0,03		0,03	0,03
-1581989	18-155-010-00003-0007	GUISANTES	S		16,15		16,15	16,15
-1581650	18-155-011-00251-0020	OLIVAR	S		1,18		1,18	1,18
-1581648	18-155-011-00187-0001	OLIVAR	S		0,37		0,37	0,37
-1362792	18-155-007-80006-0008	TRIGO BLANDO	S		1,61		1,61	1,61
-1341296	18-191-009-00004-0090	OLIVAR	R		15,13		15,13	15,13
-1341293	18-191-009-00002-0157	OLIVAR	S		0,55		0,55	0,55
-1341292	18-155-009-00067-0011	PISTACHO	S		0,31		0,31	0,31
-1341291	18-155-009-00064-0013	VIVEROS	R		0,24		0,24	0,24
-1011075	18-155-007-00021-0001	TRIGO BLANDO	S		0,12		0,12	0,12
-1010996	18-155-007-00021-0001	TRIGO BLANDO	S		0,73		0,73	0,73
-1010991	18-155-007-80006-0007	TRIGO BLANDO	S		2,35		2,35	2,35
-1010982	18-155-007-80006-0008	BARBECHO TRADICIONAL	S		6,61		6,61	6,61
-1010973	18-155-900-09602-0016	TRIGO BLANDO	S		0,24		0,24	0,24
-1010910	18-155-010-00032-0001	TRIGO BLANDO	S		22,69		22,69	22,69
-1010810	18-155-007-00005-0007	BARBECHO TRADICIONAL	S		7,15		7,15	7,15
-1010806	18-155-007-00005-0007	BARBECHO TRADICIONAL	S		7,73		7,73	7,73
-1010399	18-155-900-09602-0058	BARBECHO TRADICIONAL	S		0,06		0,06	0,06
-1010396	18-155-011-00188-0020	OLIVAR	S		1,29		1,29	1,29
-1010395	18-155-011-00188-0019	OLIVAR	S		0,02		0,02	0,02
-1010391	18-155-010-00003-0025	GUISANTES	S		0,03		0,03	0,03
-1010390	18-155-010-00003-0024	GUISANTES	S		0,08		0,08	0,08
-1010384	18-155-009-00067-0010	BARBECHO TRADICIONAL	S		0,02		0,02	0,02
-1010383	18-155-007-00005-0011	BARBECHO TRADICIONAL	S		0,01		0,01	0,01
-1010371	18-003-002-00026-0017	ALMENDROS	S		0,02		0,02	0,02
-1010368	18-003-002-00026-0012	ALMENDROS	S		0,03		0,03	0,03
-1010367	18-003-002-00026-0011	ALMENDROS	S		0,09		0,09	0,09
-56981	18-155-009-00067-0009	BARBECHO TRADICIONAL	S		0,01		0,01	0,00
-56980	18-155-009-00067-0008	BARBECHO TRADICIONAL	S		0,07		0,07	0,07
-56979	18-155-009-00067-0006	OTROS FRUTALES	S		0,06		0,06	0,06
-56976	18-155-009-00065-0002	PISTACHO	R		0,11		0,11	0,11
1700000006818804	18-155-002-00063-0006	CEBADA	S		10,24		10,24	10,24
1700000006818805	18-155-000-09000-0006	GUISANTES	S		0,22		0,22	0,22
1700000006818806	18-155-000-09000-0007	BARBECHO TRADICIONAL	S		0,12		0,12	0,12
1700000006818807	18-155-010-00001-0002	BARBECHO TRADICIONAL	S		0,73		0,73	0,73
1700000006818808	18-155-010-00003-0007	BARBECHO TRADICIONAL	S		8,77		8,77	8,77
1700000006818809	18-155-003-00197-0005	GUISANTES	S		23,20		23,20	23,20
1700000006818810	18-155-003-00082-0001	PISTACHO	S		1,77		1,77	1,77
1700000006818812	18-155-007-00026-0002	BARBECHO TRADICIONAL	S		6,78		6,78	6,78
1700000006818813	18-155-007-80006-0007	TRIGO BLANDO	S		0,44		0,44	0,44
1700000006818814	18-155-900-09602-0016	BARBECHO TRADICIONAL	S		0,65		0,65	0,65
1700000006818815	18-155-012-00003-0001	GUISANTES	S		0,31		0,31	0,31
1700000006818816	18-155-004-00183-0002	TRIGO BLANDO	S		7,59		7,59	7,59
1700000006818817	18-155-002-00083-0006	CEBADA	S		4,41		4,41	4,41
1700000006818818	18-155-002-00084-0002	CEBADA	S		5,11		5,11	5,11
1700000006818820	18-155-011-00187-0001	OLIVAR	S		2,53		2,53	2,53
1700000006818823	18-155-004-00062-0003	CEBADA	S		2,57		2,57	2,57
1700000006818824	18-155-009-00064-0001	BARBECHO TRADICIONAL	S		0,18		0,18	0,18
1700000006818825	18-155-009-00041-0001	BARBECHO TRADICIONAL	S		0,93		0,93	0,93

(1) Con incidencias que retienen pago o deniegan el expediente.
 (2) Se calcula sobre superficie declarada admisible.
 (3) Aplicación del artículo 16 bis del RD 147/2023.
 (4) Expediente con algunos recintos de pastos permanentes ubicados en espacios protegidos donde la carga ganadera mínima será 0,1 UGM/ha.

Puede verificar la integridad de una copia de este documento mediante la lectura del código QR adjunto o mediante el acceso a la dirección https://ws050.juntadeandalucia.es/verificarFirma indicando el código de VERIFICACIÓN			
FIRMADO POR	RAQUEL MARIA ESPIN CRESPO	29/01/2025	
VERIFICACIÓN	Pk2jmMURSWMFXCU9VKGJRQ2Q7H5BP3	PÁG. 1304/2713	

**RECINTOS PROPUESTOS**

REF.	REFERENCIA SIGPAC	CULTIVO	S/R	USO SIGPAC	Sup. Dec. admisible	Sup. Campo	Sup. Determ.	Sup. Resuelta
170000006818827	18-155-010-00032-0001	BARBECHO TRADICIONAL	S		22,92		22,92	22,92
170000006818828	18-155-010-00003-0005	CEBADA	S		27,54		27,54	27,54
170000006818829	18-155-010-00031-0014	CEBADA	S		1,57		1,57	1,57
170000006818830	18-191-009-00004-0004	BARBECHO TRADICIONAL	R		1,58		1,58	1,58
170000006818831	18-155-009-00066-0001	PISTACHO	R		0,14		0,14	0,14
170000006818832	18-155-007-00005-0007	TRIGO BLANDO	S		21,79		21,79	21,79
170000006818834	18-155-900-09602-0016	TRIGO BLANDO	S		0,77		0,77	0,77
170000006818835	18-155-009-00173-0002	CEBADA	S		0,22		0,22	0,22
170000006818836	18-155-003-00171-0001	CEBADA	S		0,84		0,84	0,84
170000006818837	18-155-003-00172-0001	CEBADA	S		1,82		1,82	1,82
170000006818838	18-155-003-00173-0001	CEBADA	S		0,78		0,78	0,78
170000006818839	18-155-003-00175-0001	CEBADA	S		8,53		8,53	8,53
170000006818840	18-155-003-00176-0002	CEBADA	S		2,18		2,18	2,18
170000006818841	18-155-009-00173-0003	CEBADA	S		2,54		2,54	2,54
170000006818842	18-155-006-00178-0003	TRIGO BLANDO	S		2,99		2,99	2,99
170000006818843	18-155-003-00197-0023	CEBADA	S		0,80		0,80	0,80
170000006818844	18-155-002-00083-0006	BARBECHO TRADICIONAL	S		12,91		12,91	12,91
170000006818845	18-155-002-00084-0004	BARBECHO TRADICIONAL	S		1,36		1,36	1,36
170000006818847	18-155-009-00199-0001	PISTACHO	S		0,25		0,25	0,25
170000006818848	18-155-003-00197-0005	CEBADA	S		20,47		20,47	20,47
170000006818849	18-155-003-00141-0001	BARBECHO TRADICIONAL	S		1,49		1,49	1,49
170000006818850	18-155-002-00085-0004	BARBECHO TRADICIONAL	S		5,40		5,40	5,40
170000006818871	18-155-009-00043-0001	PISTACHO	R		0,34		0,34	0,34
170000006818902	18-155-009-00064-0008	PISTACHO	R		0,19		0,19	0,19
170000006818904	18-155-900-09602-0044	BARBECHO TRADICIONAL	S		0,04		0,04	0,04
170000006818915	18-003-002-00025-0001	ALMENDROS	S		0,19		0,19	0,19
170000006818916	18-003-002-00025-0002	ALMENDROS	S		11,06		11,06	11,06
170000006818917	18-003-002-00026-0003	ALMENDROS	S		45,94		45,94	45,94
170000006818918	18-155-009-00079-0001	ALMENDROS	S		2,25		2,25	2,25
170000006818919	18-155-900-09601-0037	ALMENDROS	S		0,11		0,11	0,11
170000006818920	18-191-009-00004-0003	ALMENDROS	S		14,83		14,83	14,83
170000006818921	18-155-009-00066-0002	PISTACHO	R		0,69		0,69	0,69

INCIDENCIAS**INCIDENCIA DESCRIPCIÓN**

- 3795 Recinto declarado con una situación de riesgo de abandono.
 Recinto:18-155-009-00064-00001 Cultivo: -
 Recinto:18-155-009-00067-00010 Cultivo: -
 Recinto:18-191-009-00004-00004 Cultivo: -
- 4272 Verifica que las líneas de declaración de las Solicitudes Únicas no tienen solapes con la capa de Retroactividad Gráfica (ambas de la misma campaña) a nivel de expediente/línea de declaración gráfica de la solicitud.
 Recinto:18-191-009-00004-00054 Cultivo: - Agregado de la referencia del recinto.:0 Zona de la referencia del recinto.:0 Superficie solapada.:0,3 Id. Incid.:100418679
- 8227 Control por Monitorización sin respuesta por parte del productor y, por tanto, sin Juicio Experto de campo.
 Recinto:18-155-009-00067-00009 Cultivo:20000 BARBECHO TRADICIONAL-SIN VARIEDAD
- 86020 Verifica que determinados recintos declarados por el expte para la operación, no se corresponde con la ZONA DESFAVORECIDA. Y no ha sido solicitada la operación análoga o correspondiente.
 Recinto:18-078-010-00001-00019 Cultivo:101010 OLIVAR-PICUAL Secano Operación correcta del recinto:6613.2
 Recinto:18-078-010-00033-00001 Cultivo:62000 PASTOS PERMANENTES DE 5 O MAS AÑOS-SIN VARIEDAD Secano Operación correcta del recinto:6613.2
 Recinto:18-078-010-00049-00001 Cultivo:62000 PASTOS PERMANENTES DE 5 O MAS AÑOS-SIN VARIEDAD Secano Operación correcta del recinto:6613.2
 Recinto:18-078-010-00049-00019 Cultivo:101010 OLIVAR-PICUAL Secano Operación correcta del recinto:6613.2
 Recinto:18-078-010-00049-00020 Cultivo:101010 OLIVAR-PICUAL Secano Operación correcta del recinto:6613.2

(1) Con incidencias que retienen pago o deniegan el expediente.

(2) Se calcula sobre superficie declarada admisible.

(3) Aplicación del artículo 16 bis del RD 147/2023.

(4) Expediente con algunos recintos de pastos permanentes ubicados en espacios protegidos donde la carga ganadera mínima será 0,1 UGM/ha.

Puede verificar la integridad de una copia de este documento mediante la lectura del código QR adjunto o mediante el acceso a la dirección <https://ws050.juntadeandalucia.es/verificarFirma> indicando el código de VERIFICACIÓN

FIRMADO POR

RAQUEL MARIA ESPIN CRESPO

29/01/2025

VERIFICACIÓN

Pk2jmMURSWMFXCU9VKGJQRQ2Q7H5BP3

PÁG. 1305/2713





INCIDENCIAS

INCIDENCIA DESCRIPCIÓN

	Recinto:18-078-010-00050-00001 Cultivo:101010 OLIVAR-PICUAL Secano Operación correcta del recinto:6613.2
	Recinto:18-078-010-00050-00002 Cultivo:101010 OLIVAR-PICUAL Secano Operación correcta del recinto:6613.2
	Recinto:18-078-010-00051-00001 Cultivo:101010 OLIVAR-PICUAL Secano Operación correcta del recinto:6613.2
86119	Carga ganadera NO cumple con el valor mínimo de 0,2 UGM/ha.
	Recinto:18-003-002-00025-00013 Cultivo:62000 PASTOS PERMANENTES DE 5 O MAS AÑOS-SIN VARIEDAD Secano Carga Ganadera:0
	Recinto:18-003-002-00025-00044 Cultivo:62000 PASTOS PERMANENTES DE 5 O MAS AÑOS-SIN VARIEDAD Secano Carga Ganadera:0
	Recinto:18-003-002-00026-00002 Cultivo:62000 PASTOS PERMANENTES DE 5 O MAS AÑOS-SIN VARIEDAD Secano Carga Ganadera:0
	Recinto:18-003-002-00026-00006 Cultivo:62000 PASTOS PERMANENTES DE 5 O MAS AÑOS-SIN VARIEDAD Secano Carga Ganadera:0
	Recinto:18-003-002-00026-00013 Cultivo:62000 PASTOS PERMANENTES DE 5 O MAS AÑOS-SIN VARIEDAD Secano Carga Ganadera:0
	Recinto:18-003-002-00026-00015 Cultivo:62000 PASTOS PERMANENTES DE 5 O MAS AÑOS-SIN VARIEDAD Secano Carga Ganadera:0
	Recinto:18-003-002-00026-00019 Cultivo:62000 PASTOS PERMANENTES DE 5 O MAS AÑOS-SIN VARIEDAD Secano Carga Ganadera:0
	Recinto:18-003-002-00026-00021 Cultivo:62000 PASTOS PERMANENTES DE 5 O MAS AÑOS-SIN VARIEDAD Secano Carga Ganadera:0
	Recinto:18-003-002-00026-00023 Cultivo:62000 PASTOS PERMANENTES DE 5 O MAS AÑOS-SIN VARIEDAD Secano Carga Ganadera:0
	Recinto:18-003-002-00026-00024 Cultivo:62000 PASTOS PERMANENTES DE 5 O MAS AÑOS-SIN VARIEDAD Secano Carga Ganadera:0
	Recinto:18-003-002-00026-00027 Cultivo:62000 PASTOS PERMANENTES DE 5 O MAS AÑOS-SIN VARIEDAD Secano Carga Ganadera:0
	Recinto:18-078-010-00033-00001 Cultivo:62000 PASTOS PERMANENTES DE 5 O MAS AÑOS-SIN VARIEDAD Secano Carga Ganadera:0
	Recinto:18-078-010-00049-00001 Cultivo:62000 PASTOS PERMANENTES DE 5 O MAS AÑOS-SIN VARIEDAD Secano Carga Ganadera:0
	Recinto:18-155-002-00063-00001 Cultivo:62000 PASTOS PERMANENTES DE 5 O MAS AÑOS-SIN VARIEDAD Secano Carga Ganadera:0
	Recinto:18-155-002-00063-00002 Cultivo:62000 PASTOS PERMANENTES DE 5 O MAS AÑOS-SIN VARIEDAD Secano Carga Ganadera:0
	Recinto:18-155-002-00063-00003 Cultivo:62000 PASTOS PERMANENTES DE 5 O MAS AÑOS-SIN VARIEDAD Secano Carga Ganadera:0
	Recinto:18-155-002-00063-00004 Cultivo:62000 PASTOS PERMANENTES DE 5 O MAS AÑOS-SIN VARIEDAD Secano Carga Ganadera:0
	Recinto:18-155-002-00063-00005 Cultivo:62000 PASTOS PERMANENTES DE 5 O MAS AÑOS-SIN VARIEDAD Secano Carga Ganadera:0
	Recinto:18-155-002-00063-00013 Cultivo:62000 PASTOS PERMANENTES DE 5 O MAS AÑOS-SIN VARIEDAD Secano Carga Ganadera:0
	Recinto:18-155-002-00063-00018 Cultivo:62000 PASTOS PERMANENTES DE 5 O MAS AÑOS-SIN VARIEDAD Secano Carga Ganadera:0
	Recinto:18-155-002-00063-00020 Cultivo:62000 PASTOS PERMANENTES DE 5 O MAS AÑOS-SIN VARIEDAD Secano Carga Ganadera:0
	Recinto:18-155-002-00083-00003 Cultivo:62000 PASTOS PERMANENTES DE 5 O MAS AÑOS-SIN VARIEDAD Secano Carga Ganadera:0
	Recinto:18-155-002-00083-00009 Cultivo:62000 PASTOS PERMANENTES DE 5 O MAS AÑOS-SIN VARIEDAD Secano Carga Ganadera:0
	Recinto:18-155-002-00084-00001 Cultivo:62000 PASTOS PERMANENTES DE 5 O MAS AÑOS-SIN VARIEDAD Secano Carga Ganadera:0
	Recinto:18-155-002-00084-00005 Cultivo:62000 PASTOS PERMANENTES DE 5 O MAS AÑOS-SIN VARIEDAD Secano Carga Ganadera:0
	Recinto:18-155-002-00084-00006 Cultivo:62000 PASTOS PERMANENTES DE 5 O MAS AÑOS-SIN VARIEDAD Secano Carga Ganadera:0
	Recinto:18-155-002-00085-00005 Cultivo:62000 PASTOS PERMANENTES DE 5 O MAS AÑOS-SIN VARIEDAD Secano Carga Ganadera:0
	Recinto:18-155-002-00085-00006 Cultivo:62000 PASTOS PERMANENTES DE 5 O MAS AÑOS-SIN VARIEDAD Secano Carga Ganadera:0
	Recinto:18-155-003-00197-00022 Cultivo:62000 PASTOS PERMANENTES DE 5 O MAS AÑOS-SIN VARIEDAD Secano Carga Ganadera:0
	Recinto:18-155-003-00197-00028 Cultivo:62000 PASTOS PERMANENTES DE 5 O MAS AÑOS-SIN VARIEDAD Secano Carga Ganadera:0
	Recinto:18-155-003-00197-00029 Cultivo:62000 PASTOS PERMANENTES DE 5 O MAS AÑOS-SIN VARIEDAD Secano Carga Ganadera:0

(1) Con incidencias que retienen pago o deniegan el expediente.

(2) Se calcula sobre superficie declarada admisible.

(3) Aplicación del artículo 16 bis del RD 147/2023.

(4) Expediente con algunos recintos de pastos permanentes ubicados en espacios protegidos donde la carga ganadera mínima será 0,1 UGM/ha.

Puede verificar la integridad de una copia de este documento mediante la lectura del código QR adjunto o mediante el acceso a la dirección <https://ws050.juntadeandalucia.es/verificarFirma> indicando el código de VERIFICACIÓN

FIRMADO POR	RAQUEL MARIA ESPIN CRESPO	29/01/2025	
VERIFICACIÓN	Pk2jmMURSWMFXCU9VKGJRQ2Q7H5BP3	PÁG. 1306/2713	



INCIDENCIAS

INCIDENCIA DESCRIPCIÓN

	Ganadera:0			
	Recinto:18-155-003-00197-00030	Cultivo:62000	PASTOS PERMANENTES DE 5 O MAS AÑOS-SIN VARIEDAD	Secano Carga
	Ganadera:0			
	Recinto:18-155-003-00197-00031	Cultivo:62000	PASTOS PERMANENTES DE 5 O MAS AÑOS-SIN VARIEDAD	Secano Carga
	Ganadera:0			
	Recinto:18-155-003-00197-00034	Cultivo:62000	PASTOS PERMANENTES DE 5 O MAS AÑOS-SIN VARIEDAD	Secano Carga
	Ganadera:0			
	Recinto:18-155-004-00062-00001	Cultivo:62000	PASTOS PERMANENTES DE 5 O MAS AÑOS-SIN VARIEDAD	Secano Carga
	Ganadera:0			
	Recinto:18-155-004-00062-00002	Cultivo:62000	PASTOS PERMANENTES DE 5 O MAS AÑOS-SIN VARIEDAD	Secano Carga
	Ganadera:0			
	Recinto:18-155-007-00005-00009	Cultivo:62000	PASTOS PERMANENTES DE 5 O MAS AÑOS-SIN VARIEDAD	Secano Carga
	Ganadera:0			
	Recinto:18-155-007-80007-00008	Cultivo:62000	PASTOS PERMANENTES DE 5 O MAS AÑOS-SIN VARIEDAD	Secano Carga
	Ganadera:0			
	Recinto:18-155-009-00043-00005	Cultivo:62000	PASTOS PERMANENTES DE 5 O MAS AÑOS-SIN VARIEDAD	Secano Carga
	Ganadera:0			
	Recinto:18-155-009-00043-00006	Cultivo:62000	PASTOS PERMANENTES DE 5 O MAS AÑOS-SIN VARIEDAD	Secano Carga
	Ganadera:0			
	Recinto:18-155-009-00064-00007	Cultivo:62000	PASTOS PERMANENTES DE 5 O MAS AÑOS-SIN VARIEDAD	Secano Carga
	Ganadera:0			
	Recinto:18-155-009-00064-00010	Cultivo:62000	PASTOS PERMANENTES DE 5 O MAS AÑOS-SIN VARIEDAD	Secano Carga
	Ganadera:0			
	Recinto:18-155-009-00065-00001	Cultivo:62000	PASTOS PERMANENTES DE 5 O MAS AÑOS-SIN VARIEDAD	Secano Carga
	Ganadera:0			
	Recinto:18-155-009-00198-00001	Cultivo:62000	PASTOS PERMANENTES DE 5 O MAS AÑOS-SIN VARIEDAD	Secano Carga
	Ganadera:0			
	Recinto:18-155-010-00001-00006	Cultivo:62000	PASTOS PERMANENTES DE 5 O MAS AÑOS-SIN VARIEDAD	Secano Carga
	Ganadera:0			
	Recinto:18-155-010-00003-00004	Cultivo:62000	PASTOS PERMANENTES DE 5 O MAS AÑOS-SIN VARIEDAD	Secano Carga
	Ganadera:0			
	Recinto:18-155-010-00003-00013	Cultivo:62000	PASTOS PERMANENTES DE 5 O MAS AÑOS-SIN VARIEDAD	Secano Carga
	Ganadera:0			
	Recinto:18-155-010-00003-00016	Cultivo:62000	PASTOS PERMANENTES DE 5 O MAS AÑOS-SIN VARIEDAD	Secano Carga
	Ganadera:0			
	Recinto:18-155-010-00003-00018	Cultivo:62000	PASTOS PERMANENTES DE 5 O MAS AÑOS-SIN VARIEDAD	Secano Carga
	Ganadera:0			
	Recinto:18-155-010-00003-00021	Cultivo:62000	PASTOS PERMANENTES DE 5 O MAS AÑOS-SIN VARIEDAD	Secano Carga
	Ganadera:0			
	Recinto:18-155-010-00003-00023	Cultivo:62000	PASTOS PERMANENTES DE 5 O MAS AÑOS-SIN VARIEDAD	Secano Carga
	Ganadera:0			
	Recinto:18-155-010-00006-00001	Cultivo:62000	PASTOS PERMANENTES DE 5 O MAS AÑOS-SIN VARIEDAD	Secano Carga
	Ganadera:0			
	Recinto:18-155-900-09602-00045	Cultivo:62000	PASTOS PERMANENTES DE 5 O MAS AÑOS-SIN VARIEDAD	Secano Carga
	Ganadera:0			
	Recinto:18-191-009-00004-00040	Cultivo:62000	PASTOS PERMANENTES DE 5 O MAS AÑOS-SIN VARIEDAD	Secano Carga
	Ganadera:0			
	Recinto:18-191-009-00004-00041	Cultivo:62000	PASTOS PERMANENTES DE 5 O MAS AÑOS-SIN VARIEDAD	Secano Carga
	Ganadera:0			
	Recinto:18-191-009-00004-00043	Cultivo:62000	PASTOS PERMANENTES DE 5 O MAS AÑOS-SIN VARIEDAD	Secano Carga
	Ganadera:0			
	Recinto:18-191-009-00004-00045	Cultivo:62000	PASTOS PERMANENTES DE 5 O MAS AÑOS-SIN VARIEDAD	Secano Carga
	Ganadera:0			
	Recinto:18-191-009-00004-00046	Cultivo:62000	PASTOS PERMANENTES DE 5 O MAS AÑOS-SIN VARIEDAD	Secano Carga
	Ganadera:0			
	Recinto:18-191-009-00004-00054	Cultivo:62000	PASTOS PERMANENTES DE 5 O MAS AÑOS-SIN VARIEDAD	Secano Carga
	Ganadera:0			
	Recinto:18-191-009-00004-00073	Cultivo:62000	PASTOS PERMANENTES DE 5 O MAS AÑOS-SIN VARIEDAD	Secano Carga
	Ganadera:0			
	Recinto:18-191-009-00004-00085	Cultivo:62000	PASTOS PERMANENTES DE 5 O MAS AÑOS-SIN VARIEDAD	Secano Carga
	Ganadera:0			
86121	Recinto superficie forrajera que no realiza la actividad de producción de pastoreo.			
	Recinto:18-003-002-00025-00013	Cultivo:62000	PASTOS PERMANENTES DE 5 O MAS AÑOS-SIN VARIEDAD	Secano Actividad Agraria del recinto:5
	Recinto:18-003-002-00025-00044	Cultivo:62000	PASTOS PERMANENTES DE 5 O MAS AÑOS-SIN VARIEDAD	Secano Actividad Agraria del recinto:5

(1) Con incidencias que retienen pago o deniegan el expediente.

(2) Se calcula sobre superficie declarada admisible.

(3) Aplicación del artículo 16 bis del RD 147/2023.

(4) Expediente con algunos recintos de pastos permanentes ubicados en espacios protegidos donde la carga ganadera mínima será 0,1 UGM/ha.

Puede verificar la integridad de una copia de este documento mediante la lectura del código QR adjunto o mediante el acceso a la dirección <https://ws050.juntadeandalucia.es/verificarFirma> indicando el código de VERIFICACIÓN

FIRMADO POR	RAQUEL MARIA ESPIN CRESPO	29/01/2025	
VERIFICACIÓN	Pk2jmMURSWMFXCU9VKGJRQ2Q7H5BP3	PÁG. 1307/2713	



INCIDENCIAS

INCIDENCIA DESCRIPCIÓN

Recinto:18-003-002-00026-00002	Cultivo:62000	PASTOS PERMANENTES DE 5 O MAS AÑOS-SIN VARIEDAD	Secano	Actividad Agraria del recinto:5
Recinto:18-003-002-00026-00006	Cultivo:62000	PASTOS PERMANENTES DE 5 O MAS AÑOS-SIN VARIEDAD	Secano	Actividad Agraria del recinto:5
Recinto:18-003-002-00026-00013	Cultivo:62000	PASTOS PERMANENTES DE 5 O MAS AÑOS-SIN VARIEDAD	Secano	Actividad Agraria del recinto:5
Recinto:18-003-002-00026-00015	Cultivo:62000	PASTOS PERMANENTES DE 5 O MAS AÑOS-SIN VARIEDAD	Secano	Actividad Agraria del recinto:5
Recinto:18-003-002-00026-00019	Cultivo:62000	PASTOS PERMANENTES DE 5 O MAS AÑOS-SIN VARIEDAD	Secano	Actividad Agraria del recinto:5
Recinto:18-003-002-00026-00021	Cultivo:62000	PASTOS PERMANENTES DE 5 O MAS AÑOS-SIN VARIEDAD	Secano	Actividad Agraria del recinto:5
Recinto:18-003-002-00026-00023	Cultivo:62000	PASTOS PERMANENTES DE 5 O MAS AÑOS-SIN VARIEDAD	Secano	Actividad Agraria del recinto:5
Recinto:18-003-002-00026-00024	Cultivo:62000	PASTOS PERMANENTES DE 5 O MAS AÑOS-SIN VARIEDAD	Secano	Actividad Agraria del recinto:5
Recinto:18-003-002-00026-00027	Cultivo:62000	PASTOS PERMANENTES DE 5 O MAS AÑOS-SIN VARIEDAD	Secano	Actividad Agraria del recinto:5
Recinto:18-078-010-00033-00001	Cultivo:62000	PASTOS PERMANENTES DE 5 O MAS AÑOS-SIN VARIEDAD	Secano	Actividad Agraria del recinto:5
Recinto:18-078-010-00049-00001	Cultivo:62000	PASTOS PERMANENTES DE 5 O MAS AÑOS-SIN VARIEDAD	Secano	Actividad Agraria del recinto:5
Recinto:18-155-002-00063-00001	Cultivo:62000	PASTOS PERMANENTES DE 5 O MAS AÑOS-SIN VARIEDAD	Secano	Actividad Agraria del recinto:5
Recinto:18-155-002-00063-00002	Cultivo:62000	PASTOS PERMANENTES DE 5 O MAS AÑOS-SIN VARIEDAD	Secano	Actividad Agraria del recinto:5
Recinto:18-155-002-00063-00003	Cultivo:62000	PASTOS PERMANENTES DE 5 O MAS AÑOS-SIN VARIEDAD	Secano	Actividad Agraria del recinto:5
Recinto:18-155-002-00063-00004	Cultivo:62000	PASTOS PERMANENTES DE 5 O MAS AÑOS-SIN VARIEDAD	Secano	Actividad Agraria del recinto:5
Recinto:18-155-002-00063-00005	Cultivo:62000	PASTOS PERMANENTES DE 5 O MAS AÑOS-SIN VARIEDAD	Secano	Actividad Agraria del recinto:5
Recinto:18-155-002-00063-00013	Cultivo:62000	PASTOS PERMANENTES DE 5 O MAS AÑOS-SIN VARIEDAD	Secano	Actividad Agraria del recinto:5
Recinto:18-155-002-00063-00018	Cultivo:62000	PASTOS PERMANENTES DE 5 O MAS AÑOS-SIN VARIEDAD	Secano	Actividad Agraria del recinto:5
Recinto:18-155-002-00063-00020	Cultivo:62000	PASTOS PERMANENTES DE 5 O MAS AÑOS-SIN VARIEDAD	Secano	Actividad Agraria del recinto:5
Recinto:18-155-002-00083-00003	Cultivo:62000	PASTOS PERMANENTES DE 5 O MAS AÑOS-SIN VARIEDAD	Secano	Actividad Agraria del recinto:5
Recinto:18-155-002-00083-00009	Cultivo:62000	PASTOS PERMANENTES DE 5 O MAS AÑOS-SIN VARIEDAD	Secano	Actividad Agraria del recinto:5
Recinto:18-155-002-00084-00001	Cultivo:62000	PASTOS PERMANENTES DE 5 O MAS AÑOS-SIN VARIEDAD	Secano	Actividad Agraria del recinto:5
Recinto:18-155-002-00084-00005	Cultivo:62000	PASTOS PERMANENTES DE 5 O MAS AÑOS-SIN VARIEDAD	Secano	Actividad Agraria del recinto:5
Recinto:18-155-002-00084-00006	Cultivo:62000	PASTOS PERMANENTES DE 5 O MAS AÑOS-SIN VARIEDAD	Secano	Actividad Agraria del recinto:5
Recinto:18-155-002-00085-00005	Cultivo:62000	PASTOS PERMANENTES DE 5 O MAS AÑOS-SIN VARIEDAD	Secano	Actividad Agraria del recinto:5
Recinto:18-155-002-00085-00006	Cultivo:62000	PASTOS PERMANENTES DE 5 O MAS AÑOS-SIN VARIEDAD	Secano	Actividad Agraria del recinto:5
Recinto:18-155-003-00197-00022	Cultivo:62000	PASTOS PERMANENTES DE 5 O MAS AÑOS-SIN VARIEDAD	Secano	Actividad Agraria del recinto:5
Recinto:18-155-003-00197-00028	Cultivo:62000	PASTOS PERMANENTES DE 5 O MAS AÑOS-SIN VARIEDAD	Secano	Actividad Agraria del recinto:5
Recinto:18-155-003-00197-00029	Cultivo:62000	PASTOS PERMANENTES DE 5 O MAS AÑOS-SIN VARIEDAD	Secano	Actividad Agraria del recinto:5
Recinto:18-155-003-00197-00030	Cultivo:62000	PASTOS PERMANENTES DE 5 O MAS AÑOS-SIN VARIEDAD	Secano	Actividad Agraria del recinto:5
Recinto:18-155-003-00197-00031	Cultivo:62000	PASTOS PERMANENTES DE 5 O MAS AÑOS-SIN VARIEDAD	Secano	Actividad Agraria del recinto:5
Recinto:18-155-003-00197-00034	Cultivo:62000	PASTOS PERMANENTES DE 5 O MAS AÑOS-SIN VARIEDAD	Secano	Actividad Agraria del recinto:5
Recinto:18-155-004-00062-00001	Cultivo:62000	PASTOS PERMANENTES DE 5 O MAS AÑOS-SIN VARIEDAD	Secano	Actividad Agraria del recinto:5

(1) Con incidencias que retienen pago o deniegan el expediente.
 (2) Se calcula sobre superficie declarada admisible.
 (3) Aplicación del artículo 16 bis del RD 147/2023.
 (4) Expediente con algunos recintos de pastos permanentes ubicados en espacios protegidos donde la carga ganadera mínima será 0,1 UGM/ha.

Puede verificar la integridad de una copia de este documento mediante la lectura del código QR adjunto o mediante el acceso a la dirección <https://ws050.juntadeandalucia.es/verificarFirma> indicando el código de VERIFICACIÓN

FIRMADO POR	RAQUEL MARIA ESPIN CRESPO	29/01/2025	
VERIFICACIÓN	Pk2jmMURSWMFCU9VKGJRQ2Q7H5BP3	PÁG. 1308/2713	



INCIDENCIAS

INCIDENCIA DESCRIPCIÓN

	Recinto:18-155-004-00062-00002 Cultivo:62000 PASTOS PERMANENTES DE 5 O MAS AÑOS-SIN VARIEDAD Secano Actividad Agraria del recinto:5
	Recinto:18-155-007-00005-00009 Cultivo:62000 PASTOS PERMANENTES DE 5 O MAS AÑOS-SIN VARIEDAD Secano Actividad Agraria del recinto:5
	Recinto:18-155-007-80007-00008 Cultivo:62000 PASTOS PERMANENTES DE 5 O MAS AÑOS-SIN VARIEDAD Secano Actividad Agraria del recinto:5
	Recinto:18-155-009-00043-00005 Cultivo:62000 PASTOS PERMANENTES DE 5 O MAS AÑOS-SIN VARIEDAD Secano Actividad Agraria del recinto:5
	Recinto:18-155-009-00043-00006 Cultivo:62000 PASTOS PERMANENTES DE 5 O MAS AÑOS-SIN VARIEDAD Secano Actividad Agraria del recinto:5
	Recinto:18-155-009-00064-00007 Cultivo:62000 PASTOS PERMANENTES DE 5 O MAS AÑOS-SIN VARIEDAD Secano Actividad Agraria del recinto:5
	Recinto:18-155-009-00064-00010 Cultivo:62000 PASTOS PERMANENTES DE 5 O MAS AÑOS-SIN VARIEDAD Secano Actividad Agraria del recinto:5
	Recinto:18-155-009-00065-00001 Cultivo:62000 PASTOS PERMANENTES DE 5 O MAS AÑOS-SIN VARIEDAD Secano Actividad Agraria del recinto:5
	Recinto:18-155-009-00198-00001 Cultivo:62000 PASTOS PERMANENTES DE 5 O MAS AÑOS-SIN VARIEDAD Secano Actividad Agraria del recinto:5
	Recinto:18-155-010-00001-00006 Cultivo:62000 PASTOS PERMANENTES DE 5 O MAS AÑOS-SIN VARIEDAD Secano Actividad Agraria del recinto:5
	Recinto:18-155-010-00003-00004 Cultivo:62000 PASTOS PERMANENTES DE 5 O MAS AÑOS-SIN VARIEDAD Secano Actividad Agraria del recinto:5
	Recinto:18-155-010-00003-00013 Cultivo:62000 PASTOS PERMANENTES DE 5 O MAS AÑOS-SIN VARIEDAD Secano Actividad Agraria del recinto:5
	Recinto:18-155-010-00003-00016 Cultivo:62000 PASTOS PERMANENTES DE 5 O MAS AÑOS-SIN VARIEDAD Secano Actividad Agraria del recinto:5
	Recinto:18-155-010-00003-00018 Cultivo:62000 PASTOS PERMANENTES DE 5 O MAS AÑOS-SIN VARIEDAD Secano Actividad Agraria del recinto:5
	Recinto:18-155-010-00003-00021 Cultivo:62000 PASTOS PERMANENTES DE 5 O MAS AÑOS-SIN VARIEDAD Secano Actividad Agraria del recinto:5
	Recinto:18-155-010-00003-00023 Cultivo:62000 PASTOS PERMANENTES DE 5 O MAS AÑOS-SIN VARIEDAD Secano Actividad Agraria del recinto:5
	Recinto:18-155-010-00006-00001 Cultivo:62000 PASTOS PERMANENTES DE 5 O MAS AÑOS-SIN VARIEDAD Secano Actividad Agraria del recinto:5
	Recinto:18-155-900-09602-00045 Cultivo:62000 PASTOS PERMANENTES DE 5 O MAS AÑOS-SIN VARIEDAD Secano Actividad Agraria del recinto:5
	Recinto:18-191-009-00004-00040 Cultivo:62000 PASTOS PERMANENTES DE 5 O MAS AÑOS-SIN VARIEDAD Secano Actividad Agraria del recinto:5
	Recinto:18-191-009-00004-00041 Cultivo:62000 PASTOS PERMANENTES DE 5 O MAS AÑOS-SIN VARIEDAD Secano Actividad Agraria del recinto:5
	Recinto:18-191-009-00004-00043 Cultivo:62000 PASTOS PERMANENTES DE 5 O MAS AÑOS-SIN VARIEDAD Secano Actividad Agraria del recinto:5
	Recinto:18-191-009-00004-00045 Cultivo:62000 PASTOS PERMANENTES DE 5 O MAS AÑOS-SIN VARIEDAD Secano Actividad Agraria del recinto:5
	Recinto:18-191-009-00004-00046 Cultivo:62000 PASTOS PERMANENTES DE 5 O MAS AÑOS-SIN VARIEDAD Secano Actividad Agraria del recinto:5
	Recinto:18-191-009-00004-00054 Cultivo:62000 PASTOS PERMANENTES DE 5 O MAS AÑOS-SIN VARIEDAD Secano Actividad Agraria del recinto:5
	Recinto:18-191-009-00004-00073 Cultivo:62000 PASTOS PERMANENTES DE 5 O MAS AÑOS-SIN VARIEDAD Secano Actividad Agraria del recinto:5
	Recinto:18-191-009-00004-00085 Cultivo:62000 PASTOS PERMANENTES DE 5 O MAS AÑOS-SIN VARIEDAD Secano Actividad Agraria del recinto:5
86122	Recinto superficie forrajera que realiza la actividad de producción de pastoreo y no declara el o los códigos del Registro de Explotaciones Ganaderas de Andalucía, REGA. Recinto:18-003-002-00025-00013 Cultivo:62000 PASTOS PERMANENTES DE 5 O MAS AÑOS-SIN VARIEDAD Secano Recinto:18-003-002-00025-00044 Cultivo:62000 PASTOS PERMANENTES DE 5 O MAS AÑOS-SIN VARIEDAD Secano Recinto:18-003-002-00026-00002 Cultivo:62000 PASTOS PERMANENTES DE 5 O MAS AÑOS-SIN VARIEDAD Secano Recinto:18-003-002-00026-00006 Cultivo:62000 PASTOS PERMANENTES DE 5 O MAS AÑOS-SIN VARIEDAD Secano Recinto:18-003-002-00026-00013 Cultivo:62000 PASTOS PERMANENTES DE 5 O MAS AÑOS-SIN VARIEDAD Secano Recinto:18-003-002-00026-00015 Cultivo:62000 PASTOS PERMANENTES DE 5 O MAS AÑOS-SIN VARIEDAD Secano Recinto:18-003-002-00026-00019 Cultivo:62000 PASTOS PERMANENTES DE 5 O MAS AÑOS-SIN VARIEDAD Secano Recinto:18-003-002-00026-00021 Cultivo:62000 PASTOS PERMANENTES DE 5 O MAS AÑOS-SIN VARIEDAD Secano Recinto:18-003-002-00026-00023 Cultivo:62000 PASTOS PERMANENTES DE 5 O MAS AÑOS-SIN VARIEDAD Secano Recinto:18-003-002-00026-00024 Cultivo:62000 PASTOS PERMANENTES DE 5 O MAS AÑOS-SIN VARIEDAD Secano

(1) Con incidencias que retienen pago o deniegan el expediente.
 (2) Se calcula sobre superficie declarada admisible.
 (3) Aplicación del artículo 16 bis del RD 147/2023.
 (4) Expediente con algunos recintos de pastos permanentes ubicados en espacios protegidos donde la carga ganadera mínima será 0,1 UGM/ha.

Puede verificar la integridad de una copia de este documento mediante la lectura del código QR adjunto o mediante el acceso a la dirección https://ws050.juntadeandalucia.es/verificarFirma indicando el código de VERIFICACIÓN			
FIRMADO POR	RAQUEL MARIA ESPIN CRESPO	29/01/2025	
VERIFICACIÓN	Pk2jmMURSWMFXCU9VKGJRQ2Q7H5BP3	PÁG. 1309/2713	



INCIDENCIAS

INCIDENCIA DESCRIPCIÓN

	Recinto:18-003-002-00026-00027	Cultivo:62000	PASTOS PERMANENTES DE 5 O MAS AÑOS-SIN VARIEDAD	Secano
	Recinto:18-078-010-00033-00001	Cultivo:62000	PASTOS PERMANENTES DE 5 O MAS AÑOS-SIN VARIEDAD	Secano
	Recinto:18-078-010-00049-00001	Cultivo:62000	PASTOS PERMANENTES DE 5 O MAS AÑOS-SIN VARIEDAD	Secano
	Recinto:18-155-002-00063-00001	Cultivo:62000	PASTOS PERMANENTES DE 5 O MAS AÑOS-SIN VARIEDAD	Secano
	Recinto:18-155-002-00063-00002	Cultivo:62000	PASTOS PERMANENTES DE 5 O MAS AÑOS-SIN VARIEDAD	Secano
	Recinto:18-155-002-00063-00003	Cultivo:62000	PASTOS PERMANENTES DE 5 O MAS AÑOS-SIN VARIEDAD	Secano
	Recinto:18-155-002-00063-00004	Cultivo:62000	PASTOS PERMANENTES DE 5 O MAS AÑOS-SIN VARIEDAD	Secano
	Recinto:18-155-002-00063-00005	Cultivo:62000	PASTOS PERMANENTES DE 5 O MAS AÑOS-SIN VARIEDAD	Secano
	Recinto:18-155-002-00063-00013	Cultivo:62000	PASTOS PERMANENTES DE 5 O MAS AÑOS-SIN VARIEDAD	Secano
	Recinto:18-155-002-00063-00018	Cultivo:62000	PASTOS PERMANENTES DE 5 O MAS AÑOS-SIN VARIEDAD	Secano
	Recinto:18-155-002-00063-00020	Cultivo:62000	PASTOS PERMANENTES DE 5 O MAS AÑOS-SIN VARIEDAD	Secano
	Recinto:18-155-002-00083-00003	Cultivo:62000	PASTOS PERMANENTES DE 5 O MAS AÑOS-SIN VARIEDAD	Secano
	Recinto:18-155-002-00083-00009	Cultivo:62000	PASTOS PERMANENTES DE 5 O MAS AÑOS-SIN VARIEDAD	Secano
	Recinto:18-155-002-00084-00001	Cultivo:62000	PASTOS PERMANENTES DE 5 O MAS AÑOS-SIN VARIEDAD	Secano
	Recinto:18-155-002-00084-00005	Cultivo:62000	PASTOS PERMANENTES DE 5 O MAS AÑOS-SIN VARIEDAD	Secano
	Recinto:18-155-002-00084-00006	Cultivo:62000	PASTOS PERMANENTES DE 5 O MAS AÑOS-SIN VARIEDAD	Secano
	Recinto:18-155-002-00085-00005	Cultivo:62000	PASTOS PERMANENTES DE 5 O MAS AÑOS-SIN VARIEDAD	Secano
	Recinto:18-155-002-00085-00006	Cultivo:62000	PASTOS PERMANENTES DE 5 O MAS AÑOS-SIN VARIEDAD	Secano
	Recinto:18-155-003-00197-00022	Cultivo:62000	PASTOS PERMANENTES DE 5 O MAS AÑOS-SIN VARIEDAD	Secano
	Recinto:18-155-003-00197-00028	Cultivo:62000	PASTOS PERMANENTES DE 5 O MAS AÑOS-SIN VARIEDAD	Secano
	Recinto:18-155-003-00197-00029	Cultivo:62000	PASTOS PERMANENTES DE 5 O MAS AÑOS-SIN VARIEDAD	Secano
	Recinto:18-155-003-00197-00030	Cultivo:62000	PASTOS PERMANENTES DE 5 O MAS AÑOS-SIN VARIEDAD	Secano
	Recinto:18-155-003-00197-00031	Cultivo:62000	PASTOS PERMANENTES DE 5 O MAS AÑOS-SIN VARIEDAD	Secano
	Recinto:18-155-003-00197-00034	Cultivo:62000	PASTOS PERMANENTES DE 5 O MAS AÑOS-SIN VARIEDAD	Secano
	Recinto:18-155-004-00062-00001	Cultivo:62000	PASTOS PERMANENTES DE 5 O MAS AÑOS-SIN VARIEDAD	Secano
	Recinto:18-155-004-00062-00002	Cultivo:62000	PASTOS PERMANENTES DE 5 O MAS AÑOS-SIN VARIEDAD	Secano
	Recinto:18-155-007-00005-00009	Cultivo:62000	PASTOS PERMANENTES DE 5 O MAS AÑOS-SIN VARIEDAD	Secano
	Recinto:18-155-007-80007-00008	Cultivo:62000	PASTOS PERMANENTES DE 5 O MAS AÑOS-SIN VARIEDAD	Secano
	Recinto:18-155-009-00043-00005	Cultivo:62000	PASTOS PERMANENTES DE 5 O MAS AÑOS-SIN VARIEDAD	Secano
	Recinto:18-155-009-00043-00006	Cultivo:62000	PASTOS PERMANENTES DE 5 O MAS AÑOS-SIN VARIEDAD	Secano
	Recinto:18-155-009-00064-00007	Cultivo:62000	PASTOS PERMANENTES DE 5 O MAS AÑOS-SIN VARIEDAD	Secano
	Recinto:18-155-009-00064-00010	Cultivo:62000	PASTOS PERMANENTES DE 5 O MAS AÑOS-SIN VARIEDAD	Secano
	Recinto:18-155-009-00065-00001	Cultivo:62000	PASTOS PERMANENTES DE 5 O MAS AÑOS-SIN VARIEDAD	Secano
	Recinto:18-155-009-00198-00001	Cultivo:62000	PASTOS PERMANENTES DE 5 O MAS AÑOS-SIN VARIEDAD	Secano
	Recinto:18-155-010-00001-00006	Cultivo:62000	PASTOS PERMANENTES DE 5 O MAS AÑOS-SIN VARIEDAD	Secano
	Recinto:18-155-010-00003-00004	Cultivo:62000	PASTOS PERMANENTES DE 5 O MAS AÑOS-SIN VARIEDAD	Secano
	Recinto:18-155-010-00003-00013	Cultivo:62000	PASTOS PERMANENTES DE 5 O MAS AÑOS-SIN VARIEDAD	Secano
	Recinto:18-155-010-00003-00016	Cultivo:62000	PASTOS PERMANENTES DE 5 O MAS AÑOS-SIN VARIEDAD	Secano
	Recinto:18-155-010-00003-00018	Cultivo:62000	PASTOS PERMANENTES DE 5 O MAS AÑOS-SIN VARIEDAD	Secano
	Recinto:18-155-010-00003-00021	Cultivo:62000	PASTOS PERMANENTES DE 5 O MAS AÑOS-SIN VARIEDAD	Secano
	Recinto:18-155-010-00003-00023	Cultivo:62000	PASTOS PERMANENTES DE 5 O MAS AÑOS-SIN VARIEDAD	Secano
	Recinto:18-155-010-00006-00001	Cultivo:62000	PASTOS PERMANENTES DE 5 O MAS AÑOS-SIN VARIEDAD	Secano
	Recinto:18-155-900-09602-00045	Cultivo:62000	PASTOS PERMANENTES DE 5 O MAS AÑOS-SIN VARIEDAD	Secano
	Recinto:18-191-009-00004-00040	Cultivo:62000	PASTOS PERMANENTES DE 5 O MAS AÑOS-SIN VARIEDAD	Secano
	Recinto:18-191-009-00004-00041	Cultivo:62000	PASTOS PERMANENTES DE 5 O MAS AÑOS-SIN VARIEDAD	Secano
	Recinto:18-191-009-00004-00043	Cultivo:62000	PASTOS PERMANENTES DE 5 O MAS AÑOS-SIN VARIEDAD	Secano
	Recinto:18-191-009-00004-00045	Cultivo:62000	PASTOS PERMANENTES DE 5 O MAS AÑOS-SIN VARIEDAD	Secano
	Recinto:18-191-009-00004-00046	Cultivo:62000	PASTOS PERMANENTES DE 5 O MAS AÑOS-SIN VARIEDAD	Secano
	Recinto:18-191-009-00004-00054	Cultivo:62000	PASTOS PERMANENTES DE 5 O MAS AÑOS-SIN VARIEDAD	Secano
	Recinto:18-191-009-00004-00073	Cultivo:62000	PASTOS PERMANENTES DE 5 O MAS AÑOS-SIN VARIEDAD	Secano
	Recinto:18-191-009-00004-00085	Cultivo:62000	PASTOS PERMANENTES DE 5 O MAS AÑOS-SIN VARIEDAD	Secano
86124	Recinto de forrajera para Cálculo de Carga Ganadera que No pertenece a Explotación.			
	Recinto:18-003-002-00025-00013	Cultivo:62000	PASTOS PERMANENTES DE 5 O MAS AÑOS-SIN VARIEDAD	Secano
	Recinto:18-003-002-00025-00044	Cultivo:62000	PASTOS PERMANENTES DE 5 O MAS AÑOS-SIN VARIEDAD	Secano
	Recinto:18-003-002-00026-00002	Cultivo:62000	PASTOS PERMANENTES DE 5 O MAS AÑOS-SIN VARIEDAD	Secano
	Recinto:18-003-002-00026-00006	Cultivo:62000	PASTOS PERMANENTES DE 5 O MAS AÑOS-SIN VARIEDAD	Secano
	Recinto:18-003-002-00026-00013	Cultivo:62000	PASTOS PERMANENTES DE 5 O MAS AÑOS-SIN VARIEDAD	Secano

(1) Con incidencias que retienen pago o deniegan el expediente.

(2) Se calcula sobre superficie declarada admisible.

(3) Aplicación del artículo 16 bis del RD 147/2023.

(4) Expediente con algunos recintos de pastos permanentes ubicados en espacios protegidos donde la carga ganadera mínima será 0,1 UGM/ha.

Puede verificar la integridad de una copia de este documento mediante la lectura del código QR adjunto o mediante el acceso a la dirección <https://ws050.juntadeandalucia.es/verificarFirma> indicando el código de VERIFICACIÓN

FIRMADO POR	RAQUEL MARIA ESPIN CRESPO	29/01/2025	
VERIFICACIÓN	Pk2jmMURSWMFXCU9VKGJQR2Q27H5BP3	PÁG. 1310/2713	



INCIDENCIAS

INCIDENCIA DESCRIPCIÓN

Recinto:18-003-002-00026-00015	Cultivo:62000	PASTOS PERMANENTES DE 5 O MAS AÑOS-SIN VARIEDAD	Secano
Recinto:18-003-002-00026-00019	Cultivo:62000	PASTOS PERMANENTES DE 5 O MAS AÑOS-SIN VARIEDAD	Secano
Recinto:18-003-002-00026-00021	Cultivo:62000	PASTOS PERMANENTES DE 5 O MAS AÑOS-SIN VARIEDAD	Secano
Recinto:18-003-002-00026-00023	Cultivo:62000	PASTOS PERMANENTES DE 5 O MAS AÑOS-SIN VARIEDAD	Secano
Recinto:18-003-002-00026-00024	Cultivo:62000	PASTOS PERMANENTES DE 5 O MAS AÑOS-SIN VARIEDAD	Secano
Recinto:18-003-002-00026-00027	Cultivo:62000	PASTOS PERMANENTES DE 5 O MAS AÑOS-SIN VARIEDAD	Secano
Recinto:18-078-010-00033-00001	Cultivo:62000	PASTOS PERMANENTES DE 5 O MAS AÑOS-SIN VARIEDAD	Secano
Recinto:18-078-010-00049-00001	Cultivo:62000	PASTOS PERMANENTES DE 5 O MAS AÑOS-SIN VARIEDAD	Secano
Recinto:18-155-002-00063-00001	Cultivo:62000	PASTOS PERMANENTES DE 5 O MAS AÑOS-SIN VARIEDAD	Secano
Recinto:18-155-002-00063-00002	Cultivo:62000	PASTOS PERMANENTES DE 5 O MAS AÑOS-SIN VARIEDAD	Secano
Recinto:18-155-002-00063-00003	Cultivo:62000	PASTOS PERMANENTES DE 5 O MAS AÑOS-SIN VARIEDAD	Secano
Recinto:18-155-002-00063-00004	Cultivo:62000	PASTOS PERMANENTES DE 5 O MAS AÑOS-SIN VARIEDAD	Secano
Recinto:18-155-002-00063-00005	Cultivo:62000	PASTOS PERMANENTES DE 5 O MAS AÑOS-SIN VARIEDAD	Secano
Recinto:18-155-002-00063-00013	Cultivo:62000	PASTOS PERMANENTES DE 5 O MAS AÑOS-SIN VARIEDAD	Secano
Recinto:18-155-002-00063-00018	Cultivo:62000	PASTOS PERMANENTES DE 5 O MAS AÑOS-SIN VARIEDAD	Secano
Recinto:18-155-002-00063-00020	Cultivo:62000	PASTOS PERMANENTES DE 5 O MAS AÑOS-SIN VARIEDAD	Secano
Recinto:18-155-002-00083-00003	Cultivo:62000	PASTOS PERMANENTES DE 5 O MAS AÑOS-SIN VARIEDAD	Secano
Recinto:18-155-002-00083-00009	Cultivo:62000	PASTOS PERMANENTES DE 5 O MAS AÑOS-SIN VARIEDAD	Secano
Recinto:18-155-002-00084-00001	Cultivo:62000	PASTOS PERMANENTES DE 5 O MAS AÑOS-SIN VARIEDAD	Secano
Recinto:18-155-002-00084-00005	Cultivo:62000	PASTOS PERMANENTES DE 5 O MAS AÑOS-SIN VARIEDAD	Secano
Recinto:18-155-002-00084-00006	Cultivo:62000	PASTOS PERMANENTES DE 5 O MAS AÑOS-SIN VARIEDAD	Secano
Recinto:18-155-002-00085-00005	Cultivo:62000	PASTOS PERMANENTES DE 5 O MAS AÑOS-SIN VARIEDAD	Secano
Recinto:18-155-002-00085-00006	Cultivo:62000	PASTOS PERMANENTES DE 5 O MAS AÑOS-SIN VARIEDAD	Secano
Recinto:18-155-003-00197-00022	Cultivo:62000	PASTOS PERMANENTES DE 5 O MAS AÑOS-SIN VARIEDAD	Secano
Recinto:18-155-003-00197-00028	Cultivo:62000	PASTOS PERMANENTES DE 5 O MAS AÑOS-SIN VARIEDAD	Secano
Recinto:18-155-003-00197-00029	Cultivo:62000	PASTOS PERMANENTES DE 5 O MAS AÑOS-SIN VARIEDAD	Secano
Recinto:18-155-003-00197-00030	Cultivo:62000	PASTOS PERMANENTES DE 5 O MAS AÑOS-SIN VARIEDAD	Secano
Recinto:18-155-003-00197-00031	Cultivo:62000	PASTOS PERMANENTES DE 5 O MAS AÑOS-SIN VARIEDAD	Secano
Recinto:18-155-003-00197-00034	Cultivo:62000	PASTOS PERMANENTES DE 5 O MAS AÑOS-SIN VARIEDAD	Secano
Recinto:18-155-004-00062-00001	Cultivo:62000	PASTOS PERMANENTES DE 5 O MAS AÑOS-SIN VARIEDAD	Secano
Recinto:18-155-004-00062-00002	Cultivo:62000	PASTOS PERMANENTES DE 5 O MAS AÑOS-SIN VARIEDAD	Secano
Recinto:18-155-007-00005-00009	Cultivo:62000	PASTOS PERMANENTES DE 5 O MAS AÑOS-SIN VARIEDAD	Secano
Recinto:18-155-007-80007-00008	Cultivo:62000	PASTOS PERMANENTES DE 5 O MAS AÑOS-SIN VARIEDAD	Secano
Recinto:18-155-009-00043-00005	Cultivo:62000	PASTOS PERMANENTES DE 5 O MAS AÑOS-SIN VARIEDAD	Secano
Recinto:18-155-009-00043-00006	Cultivo:62000	PASTOS PERMANENTES DE 5 O MAS AÑOS-SIN VARIEDAD	Secano
Recinto:18-155-009-00064-00007	Cultivo:62000	PASTOS PERMANENTES DE 5 O MAS AÑOS-SIN VARIEDAD	Secano
Recinto:18-155-009-00064-00010	Cultivo:62000	PASTOS PERMANENTES DE 5 O MAS AÑOS-SIN VARIEDAD	Secano
Recinto:18-155-009-00065-00001	Cultivo:62000	PASTOS PERMANENTES DE 5 O MAS AÑOS-SIN VARIEDAD	Secano
Recinto:18-155-009-00198-00001	Cultivo:62000	PASTOS PERMANENTES DE 5 O MAS AÑOS-SIN VARIEDAD	Secano
Recinto:18-155-010-00001-00006	Cultivo:62000	PASTOS PERMANENTES DE 5 O MAS AÑOS-SIN VARIEDAD	Secano
Recinto:18-155-010-00003-00004	Cultivo:62000	PASTOS PERMANENTES DE 5 O MAS AÑOS-SIN VARIEDAD	Secano
Recinto:18-155-010-00003-00013	Cultivo:62000	PASTOS PERMANENTES DE 5 O MAS AÑOS-SIN VARIEDAD	Secano
Recinto:18-155-010-00003-00016	Cultivo:62000	PASTOS PERMANENTES DE 5 O MAS AÑOS-SIN VARIEDAD	Secano
Recinto:18-155-010-00003-00018	Cultivo:62000	PASTOS PERMANENTES DE 5 O MAS AÑOS-SIN VARIEDAD	Secano
Recinto:18-155-010-00003-00021	Cultivo:62000	PASTOS PERMANENTES DE 5 O MAS AÑOS-SIN VARIEDAD	Secano
Recinto:18-155-010-00003-00023	Cultivo:62000	PASTOS PERMANENTES DE 5 O MAS AÑOS-SIN VARIEDAD	Secano
Recinto:18-155-010-00006-00001	Cultivo:62000	PASTOS PERMANENTES DE 5 O MAS AÑOS-SIN VARIEDAD	Secano
Recinto:18-155-900-09602-00045	Cultivo:62000	PASTOS PERMANENTES DE 5 O MAS AÑOS-SIN VARIEDAD	Secano
Recinto:18-191-009-00004-00040	Cultivo:62000	PASTOS PERMANENTES DE 5 O MAS AÑOS-SIN VARIEDAD	Secano
Recinto:18-191-009-00004-00041	Cultivo:62000	PASTOS PERMANENTES DE 5 O MAS AÑOS-SIN VARIEDAD	Secano
Recinto:18-191-009-00004-00043	Cultivo:62000	PASTOS PERMANENTES DE 5 O MAS AÑOS-SIN VARIEDAD	Secano
Recinto:18-191-009-00004-00045	Cultivo:62000	PASTOS PERMANENTES DE 5 O MAS AÑOS-SIN VARIEDAD	Secano
Recinto:18-191-009-00004-00046	Cultivo:62000	PASTOS PERMANENTES DE 5 O MAS AÑOS-SIN VARIEDAD	Secano
Recinto:18-191-009-00004-00054	Cultivo:62000	PASTOS PERMANENTES DE 5 O MAS AÑOS-SIN VARIEDAD	Secano
Recinto:18-191-009-00004-00073	Cultivo:62000	PASTOS PERMANENTES DE 5 O MAS AÑOS-SIN VARIEDAD	Secano
Recinto:18-191-009-00004-00085	Cultivo:62000	PASTOS PERMANENTES DE 5 O MAS AÑOS-SIN VARIEDAD	Secano

(1) Con incidencias que retienen pago o deniegan el expediente.

(2) Se calcula sobre superficie declarada admisible.

(3) Aplicación del artículo 16 bis del RD 147/2023.

(4) Expediente con algunos recintos de pastos permanentes ubicados en espacios protegidos donde la carga ganadera mínima será 0,1 UGM/ha.

Puede verificar la integridad de una copia de este documento mediante la lectura del código QR adjunto o mediante el acceso a la dirección <https://ws050.juntadeandalucia.es/verificarFirma> indicando el código de VERIFICACIÓN

FIRMADO POR	RAQUEL MARIA ESPIN CRESPO	29/01/2025	
VERIFICACIÓN	Pk2jmMURSWMFXCU9VKGJQRQ2Q7H5BP3	PÁG. 1311/2713	



Datos considerados para el Cálculo de la Carga Ganadera del expediente

Superficie determinada para Cálculo Carga Ganadera: 0,00 ha
 Carga Ganadera del Expediente: 0,00 ugm/ha

Incidencias de carga ganadera

INCIDENCIA DESCRIPCIÓN

3795	Recinto declarado con una situación de riesgo de abandono. Recinto:18-155-009-00067-00010 Cultivo: - Recinto:18-155-009-00064-00001 Cultivo: - Recinto:18-191-009-00004-00004 Cultivo: -
8227	Control por Monitorización sin respuesta por parte del productor y, por tanto, sin Juicio Experto de campo. Recinto:18-155-009-00067-00009 Cultivo:20000 BARBECHO TRADICIONAL-SIN VARIEDAD
86122	Recinto superficie forrajera que realiza la actividad de producción de pastoreo y no declara el o los códigos del Registro de Explotaciones Ganaderas de Andalucía, REGA. Recinto:18-078-010-00049-00001 Cultivo:62000 PASTOS PERMANENTES DE 5 O MAS AÑOS-SIN VARIEDAD Secano Recinto:18-003-002-00026-00024 Cultivo:62000 PASTOS PERMANENTES DE 5 O MAS AÑOS-SIN VARIEDAD Secano Recinto:18-155-010-00003-00023 Cultivo:62000 PASTOS PERMANENTES DE 5 O MAS AÑOS-SIN VARIEDAD Secano Recinto:18-155-010-00003-00021 Cultivo:62000 PASTOS PERMANENTES DE 5 O MAS AÑOS-SIN VARIEDAD Secano Recinto:18-155-010-00001-00006 Cultivo:62000 PASTOS PERMANENTES DE 5 O MAS AÑOS-SIN VARIEDAD Secano Recinto:18-155-003-00197-00034 Cultivo:62000 PASTOS PERMANENTES DE 5 O MAS AÑOS-SIN VARIEDAD Secano Recinto:18-155-002-00085-00006 Cultivo:62000 PASTOS PERMANENTES DE 5 O MAS AÑOS-SIN VARIEDAD Secano Recinto:18-155-002-00084-00006 Cultivo:62000 PASTOS PERMANENTES DE 5 O MAS AÑOS-SIN VARIEDAD Secano Recinto:18-155-002-00084-00005 Cultivo:62000 PASTOS PERMANENTES DE 5 O MAS AÑOS-SIN VARIEDAD Secano Recinto:18-003-002-00026-00027 Cultivo:62000 PASTOS PERMANENTES DE 5 O MAS AÑOS-SIN VARIEDAD Secano Recinto:18-003-002-00026-00023 Cultivo:62000 PASTOS PERMANENTES DE 5 O MAS AÑOS-SIN VARIEDAD Secano Recinto:18-003-002-00026-00021 Cultivo:62000 PASTOS PERMANENTES DE 5 O MAS AÑOS-SIN VARIEDAD Secano Recinto:18-003-002-00026-00019 Cultivo:62000 PASTOS PERMANENTES DE 5 O MAS AÑOS-SIN VARIEDAD Secano Recinto:18-003-002-00026-00015 Cultivo:62000 PASTOS PERMANENTES DE 5 O MAS AÑOS-SIN VARIEDAD Secano Recinto:18-003-002-00026-00013 Cultivo:62000 PASTOS PERMANENTES DE 5 O MAS AÑOS-SIN VARIEDAD Secano Recinto:18-003-002-00025-00044 Cultivo:62000 PASTOS PERMANENTES DE 5 O MAS AÑOS-SIN VARIEDAD Secano Recinto:18-155-009-00064-00010 Cultivo:62000 PASTOS PERMANENTES DE 5 O MAS AÑOS-SIN VARIEDAD Secano Recinto:18-155-009-00043-00006 Cultivo:62000 PASTOS PERMANENTES DE 5 O MAS AÑOS-SIN VARIEDAD Secano Recinto:18-155-009-00043-00005 Cultivo:62000 PASTOS PERMANENTES DE 5 O MAS AÑOS-SIN VARIEDAD Secano Recinto:18-155-002-00085-00005 Cultivo:62000 PASTOS PERMANENTES DE 5 O MAS AÑOS-SIN VARIEDAD Secano Recinto:18-155-002-00063-00002 Cultivo:62000 PASTOS PERMANENTES DE 5 O MAS AÑOS-SIN VARIEDAD Secano Recinto:18-155-009-00198-00001 Cultivo:62000 PASTOS PERMANENTES DE 5 O MAS AÑOS-SIN VARIEDAD Secano Recinto:18-078-010-00033-00001 Cultivo:62000 PASTOS PERMANENTES DE 5 O MAS AÑOS-SIN VARIEDAD Secano Recinto:18-155-002-00063-00001 Cultivo:62000 PASTOS PERMANENTES DE 5 O MAS AÑOS-SIN VARIEDAD Secano Recinto:18-003-002-00026-00002 Cultivo:62000 PASTOS PERMANENTES DE 5 O MAS AÑOS-SIN VARIEDAD Secano Recinto:18-155-010-00003-00013 Cultivo:62000 PASTOS PERMANENTES DE 5 O MAS AÑOS-SIN VARIEDAD Secano Recinto:18-155-010-00006-00001 Cultivo:62000 PASTOS PERMANENTES DE 5 O MAS AÑOS-SIN VARIEDAD Secano Recinto:18-003-002-00025-00013 Cultivo:62000 PASTOS PERMANENTES DE 5 O MAS AÑOS-SIN VARIEDAD Secano Recinto:18-155-002-00063-00003 Cultivo:62000 PASTOS PERMANENTES DE 5 O MAS AÑOS-SIN VARIEDAD Secano Recinto:18-155-002-00063-00005 Cultivo:62000 PASTOS PERMANENTES DE 5 O MAS AÑOS-SIN VARIEDAD Secano Recinto:18-191-009-00004-00073 Cultivo:62000 PASTOS PERMANENTES DE 5 O MAS AÑOS-SIN VARIEDAD Secano Recinto:18-191-009-00004-00085 Cultivo:62000 PASTOS PERMANENTES DE 5 O MAS AÑOS-SIN VARIEDAD Secano Recinto:18-191-009-00004-00054 Cultivo:62000 PASTOS PERMANENTES DE 5 O MAS AÑOS-SIN VARIEDAD Secano Recinto:18-191-009-00004-00045 Cultivo:62000 PASTOS PERMANENTES DE 5 O MAS AÑOS-SIN VARIEDAD Secano Recinto:18-191-009-00004-00041 Cultivo:62000 PASTOS PERMANENTES DE 5 O MAS AÑOS-SIN VARIEDAD Secano Recinto:18-191-009-00004-00046 Cultivo:62000 PASTOS PERMANENTES DE 5 O MAS AÑOS-SIN VARIEDAD Secano Recinto:18-191-009-00004-00043 Cultivo:62000 PASTOS PERMANENTES DE 5 O MAS AÑOS-SIN VARIEDAD Secano Recinto:18-191-009-00004-00040 Cultivo:62000 PASTOS PERMANENTES DE 5 O MAS AÑOS-SIN VARIEDAD Secano Recinto:18-155-002-00063-00004 Cultivo:62000 PASTOS PERMANENTES DE 5 O MAS AÑOS-SIN VARIEDAD Secano Recinto:18-003-002-00026-00006 Cultivo:62000 PASTOS PERMANENTES DE 5 O MAS AÑOS-SIN VARIEDAD Secano Recinto:18-155-002-00063-00013 Cultivo:62000 PASTOS PERMANENTES DE 5 O MAS AÑOS-SIN VARIEDAD Secano Recinto:18-155-002-00063-00018 Cultivo:62000 PASTOS PERMANENTES DE 5 O MAS AÑOS-SIN VARIEDAD Secano Recinto:18-155-002-00083-00003 Cultivo:62000 PASTOS PERMANENTES DE 5 O MAS AÑOS-SIN VARIEDAD Secano

(1) Con incidencias que retienen pago o deniegan el expediente.
 (2) Se calcula sobre superficie declarada admisible.
 (3) Aplicación del artículo 16 bis del RD 147/2023.
 (4) Expediente con algunos recintos de pastos permanentes ubicados en espacios protegidos donde la carga ganadera mínima será 0,1 UGM/ha.

Puede verificar la integridad de una copia de este documento mediante la lectura del código QR adjunto o mediante el acceso a la dirección <https://ws050.juntadeandalucia.es/verificarFirma> indicando el código de VERIFICACIÓN

FIRMADO POR	RAQUEL MARIA ESPIN CRESPO	29/01/2025	
VERIFICACIÓN	Pk2jmMURSWMFXCU9VKGJQRQ2Q7H5BP3	PÁG. 1312/2713	



	Recinto:18-155-002-00063-00020	Cultivo:62000	PASTOS PERMANENTES DE 5 O MAS AÑOS-SIN VARIEDAD	Secano
	Recinto:18-155-002-00083-00009	Cultivo:62000	PASTOS PERMANENTES DE 5 O MAS AÑOS-SIN VARIEDAD	Secano
	Recinto:18-155-003-00197-00028	Cultivo:62000	PASTOS PERMANENTES DE 5 O MAS AÑOS-SIN VARIEDAD	Secano
	Recinto:18-155-003-00197-00031	Cultivo:62000	PASTOS PERMANENTES DE 5 O MAS AÑOS-SIN VARIEDAD	Secano
	Recinto:18-155-002-00084-00001	Cultivo:62000	PASTOS PERMANENTES DE 5 O MAS AÑOS-SIN VARIEDAD	Secano
	Recinto:18-155-003-00197-00029	Cultivo:62000	PASTOS PERMANENTES DE 5 O MAS AÑOS-SIN VARIEDAD	Secano
	Recinto:18-155-004-00062-00001	Cultivo:62000	PASTOS PERMANENTES DE 5 O MAS AÑOS-SIN VARIEDAD	Secano
	Recinto:18-155-003-00197-00030	Cultivo:62000	PASTOS PERMANENTES DE 5 O MAS AÑOS-SIN VARIEDAD	Secano
	Recinto:18-155-007-00005-00009	Cultivo:62000	PASTOS PERMANENTES DE 5 O MAS AÑOS-SIN VARIEDAD	Secano
	Recinto:18-155-007-80007-00008	Cultivo:62000	PASTOS PERMANENTES DE 5 O MAS AÑOS-SIN VARIEDAD	Secano
	Recinto:18-155-009-00065-00001	Cultivo:62000	PASTOS PERMANENTES DE 5 O MAS AÑOS-SIN VARIEDAD	Secano
	Recinto:18-155-900-09602-00045	Cultivo:62000	PASTOS PERMANENTES DE 5 O MAS AÑOS-SIN VARIEDAD	Secano
	Recinto:18-155-003-00197-00022	Cultivo:62000	PASTOS PERMANENTES DE 5 O MAS AÑOS-SIN VARIEDAD	Secano
	Recinto:18-155-009-00064-00007	Cultivo:62000	PASTOS PERMANENTES DE 5 O MAS AÑOS-SIN VARIEDAD	Secano
	Recinto:18-155-010-00003-00016	Cultivo:62000	PASTOS PERMANENTES DE 5 O MAS AÑOS-SIN VARIEDAD	Secano
	Recinto:18-155-010-00003-00004	Cultivo:62000	PASTOS PERMANENTES DE 5 O MAS AÑOS-SIN VARIEDAD	Secano
	Recinto:18-155-010-00003-00018	Cultivo:62000	PASTOS PERMANENTES DE 5 O MAS AÑOS-SIN VARIEDAD	Secano
	Recinto:18-155-004-00062-00002	Cultivo:62000	PASTOS PERMANENTES DE 5 O MAS AÑOS-SIN VARIEDAD	Secano
86124	Recinto de forrajera para Cálculo de Carga Ganadera que No pertenece a Explotación.			
	Recinto:18-078-010-00049-00001	Cultivo:62000	PASTOS PERMANENTES DE 5 O MAS AÑOS-SIN VARIEDAD	Secano
	Recinto:18-003-002-00026-00024	Cultivo:62000	PASTOS PERMANENTES DE 5 O MAS AÑOS-SIN VARIEDAD	Secano
	Recinto:18-155-010-00003-00023	Cultivo:62000	PASTOS PERMANENTES DE 5 O MAS AÑOS-SIN VARIEDAD	Secano
	Recinto:18-155-010-00003-00021	Cultivo:62000	PASTOS PERMANENTES DE 5 O MAS AÑOS-SIN VARIEDAD	Secano
	Recinto:18-155-010-00001-00006	Cultivo:62000	PASTOS PERMANENTES DE 5 O MAS AÑOS-SIN VARIEDAD	Secano
	Recinto:18-155-003-00197-00034	Cultivo:62000	PASTOS PERMANENTES DE 5 O MAS AÑOS-SIN VARIEDAD	Secano
	Recinto:18-155-002-00085-00006	Cultivo:62000	PASTOS PERMANENTES DE 5 O MAS AÑOS-SIN VARIEDAD	Secano
	Recinto:18-155-002-00084-00006	Cultivo:62000	PASTOS PERMANENTES DE 5 O MAS AÑOS-SIN VARIEDAD	Secano
	Recinto:18-155-002-00084-00005	Cultivo:62000	PASTOS PERMANENTES DE 5 O MAS AÑOS-SIN VARIEDAD	Secano
	Recinto:18-003-002-00026-00027	Cultivo:62000	PASTOS PERMANENTES DE 5 O MAS AÑOS-SIN VARIEDAD	Secano
	Recinto:18-003-002-00026-00023	Cultivo:62000	PASTOS PERMANENTES DE 5 O MAS AÑOS-SIN VARIEDAD	Secano
	Recinto:18-003-002-00026-00021	Cultivo:62000	PASTOS PERMANENTES DE 5 O MAS AÑOS-SIN VARIEDAD	Secano
	Recinto:18-003-002-00026-00019	Cultivo:62000	PASTOS PERMANENTES DE 5 O MAS AÑOS-SIN VARIEDAD	Secano
	Recinto:18-003-002-00026-00015	Cultivo:62000	PASTOS PERMANENTES DE 5 O MAS AÑOS-SIN VARIEDAD	Secano
	Recinto:18-003-002-00026-00013	Cultivo:62000	PASTOS PERMANENTES DE 5 O MAS AÑOS-SIN VARIEDAD	Secano
	Recinto:18-003-002-00025-00044	Cultivo:62000	PASTOS PERMANENTES DE 5 O MAS AÑOS-SIN VARIEDAD	Secano
	Recinto:18-155-009-00064-00010	Cultivo:62000	PASTOS PERMANENTES DE 5 O MAS AÑOS-SIN VARIEDAD	Secano
	Recinto:18-155-009-00043-00006	Cultivo:62000	PASTOS PERMANENTES DE 5 O MAS AÑOS-SIN VARIEDAD	Secano
	Recinto:18-155-009-00043-00005	Cultivo:62000	PASTOS PERMANENTES DE 5 O MAS AÑOS-SIN VARIEDAD	Secano
	Recinto:18-155-002-00085-00005	Cultivo:62000	PASTOS PERMANENTES DE 5 O MAS AÑOS-SIN VARIEDAD	Secano
	Recinto:18-155-002-00063-00002	Cultivo:62000	PASTOS PERMANENTES DE 5 O MAS AÑOS-SIN VARIEDAD	Secano
	Recinto:18-155-009-00198-00001	Cultivo:62000	PASTOS PERMANENTES DE 5 O MAS AÑOS-SIN VARIEDAD	Secano
	Recinto:18-078-010-00033-00001	Cultivo:62000	PASTOS PERMANENTES DE 5 O MAS AÑOS-SIN VARIEDAD	Secano
	Recinto:18-155-002-00063-00001	Cultivo:62000	PASTOS PERMANENTES DE 5 O MAS AÑOS-SIN VARIEDAD	Secano
	Recinto:18-003-002-00026-00002	Cultivo:62000	PASTOS PERMANENTES DE 5 O MAS AÑOS-SIN VARIEDAD	Secano
	Recinto:18-155-010-00003-00013	Cultivo:62000	PASTOS PERMANENTES DE 5 O MAS AÑOS-SIN VARIEDAD	Secano
	Recinto:18-155-010-00006-00001	Cultivo:62000	PASTOS PERMANENTES DE 5 O MAS AÑOS-SIN VARIEDAD	Secano
	Recinto:18-003-002-00025-00013	Cultivo:62000	PASTOS PERMANENTES DE 5 O MAS AÑOS-SIN VARIEDAD	Secano
	Recinto:18-155-002-00063-00003	Cultivo:62000	PASTOS PERMANENTES DE 5 O MAS AÑOS-SIN VARIEDAD	Secano
	Recinto:18-155-002-00063-00005	Cultivo:62000	PASTOS PERMANENTES DE 5 O MAS AÑOS-SIN VARIEDAD	Secano
	Recinto:18-191-009-00004-00073	Cultivo:62000	PASTOS PERMANENTES DE 5 O MAS AÑOS-SIN VARIEDAD	Secano
	Recinto:18-191-009-00004-00085	Cultivo:62000	PASTOS PERMANENTES DE 5 O MAS AÑOS-SIN VARIEDAD	Secano
	Recinto:18-191-009-00004-00054	Cultivo:62000	PASTOS PERMANENTES DE 5 O MAS AÑOS-SIN VARIEDAD	Secano
	Recinto:18-191-009-00004-00045	Cultivo:62000	PASTOS PERMANENTES DE 5 O MAS AÑOS-SIN VARIEDAD	Secano
	Recinto:18-191-009-00004-00041	Cultivo:62000	PASTOS PERMANENTES DE 5 O MAS AÑOS-SIN VARIEDAD	Secano
	Recinto:18-191-009-00004-00046	Cultivo:62000	PASTOS PERMANENTES DE 5 O MAS AÑOS-SIN VARIEDAD	Secano
	Recinto:18-191-009-00004-00043	Cultivo:62000	PASTOS PERMANENTES DE 5 O MAS AÑOS-SIN VARIEDAD	Secano
	Recinto:18-191-009-00004-00040	Cultivo:62000	PASTOS PERMANENTES DE 5 O MAS AÑOS-SIN VARIEDAD	Secano
	Recinto:18-155-002-00063-00004	Cultivo:62000	PASTOS PERMANENTES DE 5 O MAS AÑOS-SIN VARIEDAD	Secano
	Recinto:18-003-002-00026-00006	Cultivo:62000	PASTOS PERMANENTES DE 5 O MAS AÑOS-SIN VARIEDAD	Secano
	Recinto:18-155-002-00063-00013	Cultivo:62000	PASTOS PERMANENTES DE 5 O MAS AÑOS-SIN VARIEDAD	Secano

(1) Con incidencias que retienen pago o deniegan el expediente.

(2) Se calcula sobre superficie declarada admisible.

(3) Aplicación del artículo 16 bis del RD 147/2023.

(4) Expediente con algunos recintos de pastos permanentes ubicados en espacios protegidos donde la carga ganadera mínima será 0,1 UGM/ha.

Puede verificar la integridad de una copia de este documento mediante la lectura del código QR adjunto o mediante el acceso a la dirección <https://ws050.juntadeandalucia.es/verificarFirma> indicando el código de VERIFICACIÓN

FIRMADO POR	RAQUEL MARIA ESPIN CRESPO	29/01/2025	
VERIFICACIÓN	Pk2jmMURSWMFXCU9VKGJQRQ2Q7H5BP3	PÁG. 1313/2713	



	Recinto:18-155-002-00063-00018	Cultivo:62000	PASTOS PERMANENTES DE 5 O MAS AÑOS-SIN VARIEDAD	Secano
	Recinto:18-155-002-00083-00003	Cultivo:62000	PASTOS PERMANENTES DE 5 O MAS AÑOS-SIN VARIEDAD	Secano
	Recinto:18-155-002-00063-00020	Cultivo:62000	PASTOS PERMANENTES DE 5 O MAS AÑOS-SIN VARIEDAD	Secano
	Recinto:18-155-002-00083-00009	Cultivo:62000	PASTOS PERMANENTES DE 5 O MAS AÑOS-SIN VARIEDAD	Secano
	Recinto:18-155-003-00197-00028	Cultivo:62000	PASTOS PERMANENTES DE 5 O MAS AÑOS-SIN VARIEDAD	Secano
	Recinto:18-155-003-00197-00031	Cultivo:62000	PASTOS PERMANENTES DE 5 O MAS AÑOS-SIN VARIEDAD	Secano
	Recinto:18-155-002-00084-00001	Cultivo:62000	PASTOS PERMANENTES DE 5 O MAS AÑOS-SIN VARIEDAD	Secano
	Recinto:18-155-003-00197-00029	Cultivo:62000	PASTOS PERMANENTES DE 5 O MAS AÑOS-SIN VARIEDAD	Secano
	Recinto:18-155-004-00062-00001	Cultivo:62000	PASTOS PERMANENTES DE 5 O MAS AÑOS-SIN VARIEDAD	Secano
	Recinto:18-155-003-00197-00030	Cultivo:62000	PASTOS PERMANENTES DE 5 O MAS AÑOS-SIN VARIEDAD	Secano
	Recinto:18-155-007-00005-00009	Cultivo:62000	PASTOS PERMANENTES DE 5 O MAS AÑOS-SIN VARIEDAD	Secano
	Recinto:18-155-007-80007-00008	Cultivo:62000	PASTOS PERMANENTES DE 5 O MAS AÑOS-SIN VARIEDAD	Secano
	Recinto:18-155-009-00065-00001	Cultivo:62000	PASTOS PERMANENTES DE 5 O MAS AÑOS-SIN VARIEDAD	Secano
	Recinto:18-155-900-09602-00045	Cultivo:62000	PASTOS PERMANENTES DE 5 O MAS AÑOS-SIN VARIEDAD	Secano
	Recinto:18-155-003-00197-00022	Cultivo:62000	PASTOS PERMANENTES DE 5 O MAS AÑOS-SIN VARIEDAD	Secano
	Recinto:18-155-009-00064-00007	Cultivo:62000	PASTOS PERMANENTES DE 5 O MAS AÑOS-SIN VARIEDAD	Secano
	Recinto:18-155-010-00003-00016	Cultivo:62000	PASTOS PERMANENTES DE 5 O MAS AÑOS-SIN VARIEDAD	Secano
	Recinto:18-155-010-00003-00004	Cultivo:62000	PASTOS PERMANENTES DE 5 O MAS AÑOS-SIN VARIEDAD	Secano
	Recinto:18-155-010-00003-00018	Cultivo:62000	PASTOS PERMANENTES DE 5 O MAS AÑOS-SIN VARIEDAD	Secano
	Recinto:18-155-004-00062-00002	Cultivo:62000	PASTOS PERMANENTES DE 5 O MAS AÑOS-SIN VARIEDAD	Secano
86128	Recinto de Forrajeras que no ha contabilizado para Carga Ganadera por no tener una explotación válida para el cálculo de la Carga Ganadera			
	Recinto:18-155-011-00251-00078	Cultivo:62	PASTOS PERMANENTES DE 5 O MAS AÑOS-	
	Recinto:18-078-010-00049-00001	Cultivo:62	PASTOS PERMANENTES DE 5 O MAS AÑOS-	
	Recinto:18-003-002-00026-00024	Cultivo:62	PASTOS PERMANENTES DE 5 O MAS AÑOS-	
	Recinto:18-155-010-00032-00003	Cultivo:62	PASTOS PERMANENTES DE 5 O MAS AÑOS-	
	Recinto:18-155-010-00003-00023	Cultivo:62	PASTOS PERMANENTES DE 5 O MAS AÑOS-	
	Recinto:18-155-010-00003-00022	Cultivo:62	PASTOS PERMANENTES DE 5 O MAS AÑOS-	
	Recinto:18-155-010-00003-00021	Cultivo:62	PASTOS PERMANENTES DE 5 O MAS AÑOS-	
	Recinto:18-155-010-00001-00006	Cultivo:62	PASTOS PERMANENTES DE 5 O MAS AÑOS-	
	Recinto:18-155-003-00197-00034	Cultivo:62	PASTOS PERMANENTES DE 5 O MAS AÑOS-	
	Recinto:18-155-002-00085-00006	Cultivo:62	PASTOS PERMANENTES DE 5 O MAS AÑOS-	
	Recinto:18-155-002-00084-00006	Cultivo:62	PASTOS PERMANENTES DE 5 O MAS AÑOS-	
	Recinto:18-155-002-00084-00005	Cultivo:62	PASTOS PERMANENTES DE 5 O MAS AÑOS-	
	Recinto:18-003-002-00026-00027	Cultivo:62	PASTOS PERMANENTES DE 5 O MAS AÑOS-	
	Recinto:18-003-002-00026-00023	Cultivo:62	PASTOS PERMANENTES DE 5 O MAS AÑOS-	
	Recinto:18-003-002-00026-00021	Cultivo:62	PASTOS PERMANENTES DE 5 O MAS AÑOS-	
	Recinto:18-003-002-00026-00019	Cultivo:62	PASTOS PERMANENTES DE 5 O MAS AÑOS-	
	Recinto:18-003-002-00026-00015	Cultivo:62	PASTOS PERMANENTES DE 5 O MAS AÑOS-	
	Recinto:18-003-002-00026-00013	Cultivo:62	PASTOS PERMANENTES DE 5 O MAS AÑOS-	
	Recinto:18-003-002-00025-00044	Cultivo:62	PASTOS PERMANENTES DE 5 O MAS AÑOS-	
	Recinto:18-155-009-00064-00010	Cultivo:62	PASTOS PERMANENTES DE 5 O MAS AÑOS-	
	Recinto:18-155-009-00043-00006	Cultivo:62	PASTOS PERMANENTES DE 5 O MAS AÑOS-	
	Recinto:18-155-009-00043-00005	Cultivo:62	PASTOS PERMANENTES DE 5 O MAS AÑOS-	
	Recinto:18-155-002-00085-00005	Cultivo:62	PASTOS PERMANENTES DE 5 O MAS AÑOS-	
	Recinto:18-155-002-00063-00002	Cultivo:62	PASTOS PERMANENTES DE 5 O MAS AÑOS-	
	Recinto:18-155-009-00198-00001	Cultivo:62	PASTOS PERMANENTES DE 5 O MAS AÑOS-	
	Recinto:18-078-010-00033-00001	Cultivo:62	PASTOS PERMANENTES DE 5 O MAS AÑOS-	
	Recinto:18-155-002-00063-00001	Cultivo:62	PASTOS PERMANENTES DE 5 O MAS AÑOS-	
	Recinto:18-003-002-00026-00002	Cultivo:62	PASTOS PERMANENTES DE 5 O MAS AÑOS-	
	Recinto:18-155-010-00003-00013	Cultivo:62	PASTOS PERMANENTES DE 5 O MAS AÑOS-	
	Recinto:18-155-010-00006-00001	Cultivo:62	PASTOS PERMANENTES DE 5 O MAS AÑOS-	
	Recinto:18-003-002-00025-00013	Cultivo:62	PASTOS PERMANENTES DE 5 O MAS AÑOS-	
	Recinto:18-155-002-00063-00003	Cultivo:62	PASTOS PERMANENTES DE 5 O MAS AÑOS-	
	Recinto:18-155-002-00063-00005	Cultivo:62	PASTOS PERMANENTES DE 5 O MAS AÑOS-	
	Recinto:18-155-011-00188-00001	Cultivo:62	PASTOS PERMANENTES DE 5 O MAS AÑOS-	
	Recinto:18-191-009-00004-00073	Cultivo:62	PASTOS PERMANENTES DE 5 O MAS AÑOS-	
	Recinto:18-191-009-00004-00085	Cultivo:62	PASTOS PERMANENTES DE 5 O MAS AÑOS-	
	Recinto:18-191-009-00004-00054	Cultivo:62	PASTOS PERMANENTES DE 5 O MAS AÑOS-	
	Recinto:18-191-009-00004-00045	Cultivo:62	PASTOS PERMANENTES DE 5 O MAS AÑOS-	
	Recinto:18-191-009-00004-00041	Cultivo:62	PASTOS PERMANENTES DE 5 O MAS AÑOS-	

(1) Con incidencias que retienen pago o deniegan el expediente.

(2) Se calcula sobre superficie declarada admisible.

(3) Aplicación del artículo 16 bis del RD 147/2023.

(4) Expediente con algunos recintos de pastos permanentes ubicados en espacios protegidos donde la carga ganadera mínima será 0,1 UGM/ha.

Puede verificar la integridad de una copia de este documento mediante la lectura del código QR adjunto o mediante el acceso a la dirección <https://ws050.juntadeandalucia.es/verificarFirma> indicando el código de VERIFICACIÓN

FIRMADO POR	RAQUEL MARIA ESPIN CRESPO	29/01/2025
VERIFICACIÓN	Pk2jmMURSWMFXCU9VKGJQRQ2Q7H5BP3	PÁG. 1314/2713





	Recinto:18-191-009-00004-00046	Cultivo:62	PASTOS PERMANENTES DE 5 O MAS AÑOS-
	Recinto:18-191-009-00004-00043	Cultivo:62	PASTOS PERMANENTES DE 5 O MAS AÑOS-
	Recinto:18-191-009-00004-00040	Cultivo:62	PASTOS PERMANENTES DE 5 O MAS AÑOS-
	Recinto:18-155-002-00063-00004	Cultivo:62	PASTOS PERMANENTES DE 5 O MAS AÑOS-
	Recinto:18-003-002-00026-00006	Cultivo:62	PASTOS PERMANENTES DE 5 O MAS AÑOS-
	Recinto:18-155-002-00063-00013	Cultivo:62	PASTOS PERMANENTES DE 5 O MAS AÑOS-
	Recinto:18-155-002-00063-00018	Cultivo:62	PASTOS PERMANENTES DE 5 O MAS AÑOS-
	Recinto:18-155-002-00083-00003	Cultivo:62	PASTOS PERMANENTES DE 5 O MAS AÑOS-
	Recinto:18-155-002-00063-00020	Cultivo:62	PASTOS PERMANENTES DE 5 O MAS AÑOS-
	Recinto:18-155-002-00083-00009	Cultivo:62	PASTOS PERMANENTES DE 5 O MAS AÑOS-
	Recinto:18-155-003-00197-00028	Cultivo:62	PASTOS PERMANENTES DE 5 O MAS AÑOS-
	Recinto:18-155-003-00197-00031	Cultivo:62	PASTOS PERMANENTES DE 5 O MAS AÑOS-
	Recinto:18-155-002-00084-00001	Cultivo:62	PASTOS PERMANENTES DE 5 O MAS AÑOS-
	Recinto:18-155-003-00197-00029	Cultivo:62	PASTOS PERMANENTES DE 5 O MAS AÑOS-
	Recinto:18-155-004-00062-00001	Cultivo:62	PASTOS PERMANENTES DE 5 O MAS AÑOS-
	Recinto:18-155-003-00197-00030	Cultivo:62	PASTOS PERMANENTES DE 5 O MAS AÑOS-
	Recinto:18-155-007-00005-00009	Cultivo:62	PASTOS PERMANENTES DE 5 O MAS AÑOS-
	Recinto:18-155-007-80007-00008	Cultivo:62	PASTOS PERMANENTES DE 5 O MAS AÑOS-
	Recinto:18-155-009-00065-00001	Cultivo:62	PASTOS PERMANENTES DE 5 O MAS AÑOS-
	Recinto:18-155-900-09602-00045	Cultivo:62	PASTOS PERMANENTES DE 5 O MAS AÑOS-
	Recinto:18-155-003-00197-00022	Cultivo:62	PASTOS PERMANENTES DE 5 O MAS AÑOS-
	Recinto:18-155-009-00064-00007	Cultivo:62	PASTOS PERMANENTES DE 5 O MAS AÑOS-
	Recinto:18-155-010-00003-00016	Cultivo:62	PASTOS PERMANENTES DE 5 O MAS AÑOS-
	Recinto:18-155-010-00003-00004	Cultivo:62	PASTOS PERMANENTES DE 5 O MAS AÑOS-
	Recinto:18-155-011-00187-00003	Cultivo:62	PASTOS PERMANENTES DE 5 O MAS AÑOS-
	Recinto:18-155-010-00003-00018	Cultivo:62	PASTOS PERMANENTES DE 5 O MAS AÑOS-
	Recinto:18-155-004-00062-00002	Cultivo:62	PASTOS PERMANENTES DE 5 O MAS AÑOS-
86132	Recinto superficie forrajera que no realiza la actividad de producción de pastoreo.		
	Recinto:18-155-005-00071-00007	Cultivo:20000	BARBECHO TRADICIONAL-SIN VARIEDAD Secano
	Recinto:18-155-005-00070-00003	Cultivo:20000	BARBECHO TRADICIONAL-SIN VARIEDAD Secano
	Recinto:18-078-010-00049-00001	Cultivo:62000	PASTOS PERMANENTES DE 5 O MAS AÑOS-SIN VARIEDAD Secano
	Recinto:18-003-002-00026-00024	Cultivo:62000	PASTOS PERMANENTES DE 5 O MAS AÑOS-SIN VARIEDAD Secano
	Recinto:18-155-007-80006-00008	Cultivo:20000	BARBECHO TRADICIONAL-SIN VARIEDAD Secano
	Recinto:18-155-007-00005-00007	Cultivo:20000	BARBECHO TRADICIONAL-SIN VARIEDAD Secano
	Recinto:18-155-007-00005-00007	Cultivo:20000	BARBECHO TRADICIONAL-SIN VARIEDAD Secano
	Recinto:18-155-900-09602-00058	Cultivo:20000	BARBECHO TRADICIONAL-SIN VARIEDAD Secano
	Recinto:18-155-010-00003-00023	Cultivo:62000	PASTOS PERMANENTES DE 5 O MAS AÑOS-SIN VARIEDAD Secano
	Recinto:18-155-010-00003-00021	Cultivo:62000	PASTOS PERMANENTES DE 5 O MAS AÑOS-SIN VARIEDAD Secano
	Recinto:18-155-010-00001-00006	Cultivo:62000	PASTOS PERMANENTES DE 5 O MAS AÑOS-SIN VARIEDAD Secano
	Recinto:18-155-009-00067-00010	Cultivo:20000	BARBECHO TRADICIONAL-SIN VARIEDAD Secano
	Recinto:18-155-007-00005-00011	Cultivo:20000	BARBECHO TRADICIONAL-SIN VARIEDAD Secano
	Recinto:18-155-003-00197-00034	Cultivo:62000	PASTOS PERMANENTES DE 5 O MAS AÑOS-SIN VARIEDAD Secano
	Recinto:18-155-002-00085-00006	Cultivo:62000	PASTOS PERMANENTES DE 5 O MAS AÑOS-SIN VARIEDAD Secano
	Recinto:18-155-002-00084-00006	Cultivo:62000	PASTOS PERMANENTES DE 5 O MAS AÑOS-SIN VARIEDAD Secano
	Recinto:18-155-002-00084-00005	Cultivo:62000	PASTOS PERMANENTES DE 5 O MAS AÑOS-SIN VARIEDAD Secano
	Recinto:18-003-002-00026-00027	Cultivo:62000	PASTOS PERMANENTES DE 5 O MAS AÑOS-SIN VARIEDAD Secano
	Recinto:18-003-002-00026-00023	Cultivo:62000	PASTOS PERMANENTES DE 5 O MAS AÑOS-SIN VARIEDAD Secano
	Recinto:18-003-002-00026-00021	Cultivo:62000	PASTOS PERMANENTES DE 5 O MAS AÑOS-SIN VARIEDAD Secano
	Recinto:18-003-002-00026-00019	Cultivo:62000	PASTOS PERMANENTES DE 5 O MAS AÑOS-SIN VARIEDAD Secano
	Recinto:18-003-002-00026-00015	Cultivo:62000	PASTOS PERMANENTES DE 5 O MAS AÑOS-SIN VARIEDAD Secano
	Recinto:18-003-002-00026-00013	Cultivo:62000	PASTOS PERMANENTES DE 5 O MAS AÑOS-SIN VARIEDAD Secano
	Recinto:18-003-002-00025-00044	Cultivo:62000	PASTOS PERMANENTES DE 5 O MAS AÑOS-SIN VARIEDAD Secano
	Recinto:18-155-009-00067-00009	Cultivo:20000	BARBECHO TRADICIONAL-SIN VARIEDAD Secano
	Recinto:18-155-009-00067-00008	Cultivo:20000	BARBECHO TRADICIONAL-SIN VARIEDAD Secano
	Recinto:18-155-009-00064-00010	Cultivo:62000	PASTOS PERMANENTES DE 5 O MAS AÑOS-SIN VARIEDAD Secano
	Recinto:18-155-009-00043-00006	Cultivo:62000	PASTOS PERMANENTES DE 5 O MAS AÑOS-SIN VARIEDAD Secano
	Recinto:18-155-009-00043-00005	Cultivo:62000	PASTOS PERMANENTES DE 5 O MAS AÑOS-SIN VARIEDAD Secano
	Recinto:18-155-002-00085-00005	Cultivo:62000	PASTOS PERMANENTES DE 5 O MAS AÑOS-SIN VARIEDAD Secano
	Recinto:18-155-000-09000-00007	Cultivo:20000	BARBECHO TRADICIONAL-SIN VARIEDAD Secano
	Recinto:18-155-010-00001-00002	Cultivo:20000	BARBECHO TRADICIONAL-SIN VARIEDAD Secano

(1) Con incidencias que retienen pago o deniegan el expediente.

(2) Se calcula sobre superficie declarada admisible.

(3) Aplicación del artículo 16 bis del RD 147/2023.

(4) Expediente con algunos recintos de pastos permanentes ubicados en espacios protegidos donde la carga ganadera mínima será 0,1 UGM/ha.

Puede verificar la integridad de una copia de este documento mediante la lectura del código QR adjunto o mediante el acceso a la dirección <https://ws050.juntadeandalucia.es/verificarFirma> indicando el código de VERIFICACIÓN

FIRMADO POR	RAQUEL MARIA ESPIN CRESPO	29/01/2025	
VERIFICACIÓN	Pk2jmMURSWMFXCU9VKGJQRQ2Q7H5BP3	PÁG. 1315/2713	



	Recinto:18-155-010-00003-00007	Cultivo:20000	BARBECHO TRADICIONAL-SIN VARIEDAD	Secano
	Recinto:18-155-007-00026-00002	Cultivo:20000	BARBECHO TRADICIONAL-SIN VARIEDAD	Secano
	Recinto:18-155-900-09602-00016	Cultivo:20000	BARBECHO TRADICIONAL-SIN VARIEDAD	Secano
	Recinto:18-155-009-00064-00001	Cultivo:20000	BARBECHO TRADICIONAL-SIN VARIEDAD	Secano
	Recinto:18-155-009-00041-00001	Cultivo:20000	BARBECHO TRADICIONAL-SIN VARIEDAD	Secano
	Recinto:18-155-010-00032-00001	Cultivo:20000	BARBECHO TRADICIONAL-SIN VARIEDAD	Secano
	Recinto:18-191-009-00004-00004	Cultivo:20000	BARBECHO TRADICIONAL-SIN VARIEDAD	Regadío
	Recinto:18-155-002-00083-00006	Cultivo:20000	BARBECHO TRADICIONAL-SIN VARIEDAD	Secano
	Recinto:18-155-002-00084-00004	Cultivo:20000	BARBECHO TRADICIONAL-SIN VARIEDAD	Secano
	Recinto:18-155-003-00141-00001	Cultivo:20000	BARBECHO TRADICIONAL-SIN VARIEDAD	Secano
	Recinto:18-155-002-00085-00004	Cultivo:20000	BARBECHO TRADICIONAL-SIN VARIEDAD	Secano
	Recinto:18-155-002-00063-00002	Cultivo:62000	PASTOS PERMANENTES DE 5 O MAS AÑOS-SIN VARIEDAD	Secano
	Recinto:18-155-009-00198-00001	Cultivo:62000	PASTOS PERMANENTES DE 5 O MAS AÑOS-SIN VARIEDAD	Secano
	Recinto:18-078-010-00033-00001	Cultivo:62000	PASTOS PERMANENTES DE 5 O MAS AÑOS-SIN VARIEDAD	Secano
	Recinto:18-155-002-00063-00001	Cultivo:62000	PASTOS PERMANENTES DE 5 O MAS AÑOS-SIN VARIEDAD	Secano
	Recinto:18-003-002-00026-00002	Cultivo:62000	PASTOS PERMANENTES DE 5 O MAS AÑOS-SIN VARIEDAD	Secano
	Recinto:18-155-010-00003-00013	Cultivo:62000	PASTOS PERMANENTES DE 5 O MAS AÑOS-SIN VARIEDAD	Secano
	Recinto:18-155-010-00006-00001	Cultivo:62000	PASTOS PERMANENTES DE 5 O MAS AÑOS-SIN VARIEDAD	Secano
	Recinto:18-003-002-00025-00013	Cultivo:62000	PASTOS PERMANENTES DE 5 O MAS AÑOS-SIN VARIEDAD	Secano
	Recinto:18-155-002-00063-00003	Cultivo:62000	PASTOS PERMANENTES DE 5 O MAS AÑOS-SIN VARIEDAD	Secano
	Recinto:18-155-002-00063-00005	Cultivo:62000	PASTOS PERMANENTES DE 5 O MAS AÑOS-SIN VARIEDAD	Secano
	Recinto:18-191-009-00004-00073	Cultivo:62000	PASTOS PERMANENTES DE 5 O MAS AÑOS-SIN VARIEDAD	Secano
	Recinto:18-191-009-00004-00085	Cultivo:62000	PASTOS PERMANENTES DE 5 O MAS AÑOS-SIN VARIEDAD	Secano
	Recinto:18-191-009-00004-00054	Cultivo:62000	PASTOS PERMANENTES DE 5 O MAS AÑOS-SIN VARIEDAD	Secano
	Recinto:18-191-009-00004-00045	Cultivo:62000	PASTOS PERMANENTES DE 5 O MAS AÑOS-SIN VARIEDAD	Secano
	Recinto:18-191-009-00004-00041	Cultivo:62000	PASTOS PERMANENTES DE 5 O MAS AÑOS-SIN VARIEDAD	Secano
	Recinto:18-191-009-00004-00046	Cultivo:62000	PASTOS PERMANENTES DE 5 O MAS AÑOS-SIN VARIEDAD	Secano
	Recinto:18-191-009-00004-00043	Cultivo:62000	PASTOS PERMANENTES DE 5 O MAS AÑOS-SIN VARIEDAD	Secano
	Recinto:18-191-009-00004-00040	Cultivo:62000	PASTOS PERMANENTES DE 5 O MAS AÑOS-SIN VARIEDAD	Secano
	Recinto:18-155-002-00063-00004	Cultivo:62000	PASTOS PERMANENTES DE 5 O MAS AÑOS-SIN VARIEDAD	Secano
	Recinto:18-003-002-00026-00006	Cultivo:62000	PASTOS PERMANENTES DE 5 O MAS AÑOS-SIN VARIEDAD	Secano
	Recinto:18-155-002-00063-00013	Cultivo:62000	PASTOS PERMANENTES DE 5 O MAS AÑOS-SIN VARIEDAD	Secano
	Recinto:18-155-002-00063-00018	Cultivo:62000	PASTOS PERMANENTES DE 5 O MAS AÑOS-SIN VARIEDAD	Secano
	Recinto:18-155-002-00083-00003	Cultivo:62000	PASTOS PERMANENTES DE 5 O MAS AÑOS-SIN VARIEDAD	Secano
	Recinto:18-155-002-00063-00020	Cultivo:62000	PASTOS PERMANENTES DE 5 O MAS AÑOS-SIN VARIEDAD	Secano
	Recinto:18-155-002-00083-00009	Cultivo:62000	PASTOS PERMANENTES DE 5 O MAS AÑOS-SIN VARIEDAD	Secano
	Recinto:18-155-003-00197-00028	Cultivo:62000	PASTOS PERMANENTES DE 5 O MAS AÑOS-SIN VARIEDAD	Secano
	Recinto:18-155-003-00197-00031	Cultivo:62000	PASTOS PERMANENTES DE 5 O MAS AÑOS-SIN VARIEDAD	Secano
	Recinto:18-155-002-00084-00001	Cultivo:62000	PASTOS PERMANENTES DE 5 O MAS AÑOS-SIN VARIEDAD	Secano
	Recinto:18-155-003-00197-00029	Cultivo:62000	PASTOS PERMANENTES DE 5 O MAS AÑOS-SIN VARIEDAD	Secano
	Recinto:18-155-004-00062-00001	Cultivo:62000	PASTOS PERMANENTES DE 5 O MAS AÑOS-SIN VARIEDAD	Secano
	Recinto:18-155-003-00197-00030	Cultivo:62000	PASTOS PERMANENTES DE 5 O MAS AÑOS-SIN VARIEDAD	Secano
	Recinto:18-155-007-00005-00009	Cultivo:62000	PASTOS PERMANENTES DE 5 O MAS AÑOS-SIN VARIEDAD	Secano
	Recinto:18-155-007-80007-00008	Cultivo:62000	PASTOS PERMANENTES DE 5 O MAS AÑOS-SIN VARIEDAD	Secano
	Recinto:18-155-009-00065-00001	Cultivo:62000	PASTOS PERMANENTES DE 5 O MAS AÑOS-SIN VARIEDAD	Secano
	Recinto:18-155-900-09602-00044	Cultivo:20000	BARBECHO TRADICIONAL-SIN VARIEDAD	Secano
	Recinto:18-155-900-09602-00045	Cultivo:62000	PASTOS PERMANENTES DE 5 O MAS AÑOS-SIN VARIEDAD	Secano
	Recinto:18-155-003-00197-00022	Cultivo:62000	PASTOS PERMANENTES DE 5 O MAS AÑOS-SIN VARIEDAD	Secano
	Recinto:18-155-009-00064-00007	Cultivo:62000	PASTOS PERMANENTES DE 5 O MAS AÑOS-SIN VARIEDAD	Secano
	Recinto:18-155-010-00003-00016	Cultivo:62000	PASTOS PERMANENTES DE 5 O MAS AÑOS-SIN VARIEDAD	Secano
	Recinto:18-155-010-00003-00004	Cultivo:62000	PASTOS PERMANENTES DE 5 O MAS AÑOS-SIN VARIEDAD	Secano
	Recinto:18-155-010-00003-00018	Cultivo:62000	PASTOS PERMANENTES DE 5 O MAS AÑOS-SIN VARIEDAD	Secano
	Recinto:18-155-004-00062-00002	Cultivo:62000	PASTOS PERMANENTES DE 5 O MAS AÑOS-SIN VARIEDAD	Secano
86133	Recinto de forrajera No solicitado para Cálculo de Carga Ganadera que No pertenece a Explotación.			
	Recinto:18-155-011-00251-00078	Cultivo:62000	PASTOS PERMANENTES DE 5 O MAS AÑOS-SIN VARIEDAD	Secano
	Recinto:18-155-010-00032-00003	Cultivo:62000	PASTOS PERMANENTES DE 5 O MAS AÑOS-SIN VARIEDAD	Secano
	Recinto:18-155-010-00003-00022	Cultivo:62000	PASTOS PERMANENTES DE 5 O MAS AÑOS-SIN VARIEDAD	Secano
	Recinto:18-155-011-00188-00001	Cultivo:62000	PASTOS PERMANENTES DE 5 O MAS AÑOS-SIN VARIEDAD	Secano
	Recinto:18-155-011-00187-00003	Cultivo:62000	PASTOS PERMANENTES DE 5 O MAS AÑOS-SIN VARIEDAD	Secano

(1) Con incidencias que retienen pago o deniegan el expediente.

(2) Se calcula sobre superficie declarada admisible.

(3) Aplicación del artículo 16 bis del RD 147/2023.

(4) Expediente con algunos recintos de pastos permanentes ubicados en espacios protegidos donde la carga ganadera mínima será 0,1 UGM/ha.

Puede verificar la integridad de una copia de este documento mediante la lectura del código QR adjunto o mediante el acceso a la dirección <https://ws050.juntadeandalucia.es/verificarFirma> indicando el código de VERIFICACIÓN

FIRMADO POR	RAQUEL MARIA ESPIN CRESPO	29/01/2025	
VERIFICACIÓN	Pk2jmMURSWMFXC9UVKJQRQ2Q7H5BP3	PÁG. 1316/2713	



APELLIDOS Y NOMBRE / RAZÓN SOCIAL
MINGORANCE DELGADO FRANCISCO JAVIER

NIF
****3453*

EXPEDIENTE
1218489

RESOLUCIÓN
CONCESIÓN DE LA AYUDA

DATOS DE MANTENIMIENTO UNIDADES

GRUPO DE PAGO	Sup. Dec. Admisible	Sup. Resuelta	Sobredecl.	% Sobredecl.
ZONAS DE MONTAÑA	7,60	6,19	1,41	18,55

RESUMEN DE PAGOS

	IMPORTE (Euros)			
	RESUELTO	FEADER	MAPA	CAPADR
Pago realizado	362,07	307,76	35,52	18,79

APLICACIÓN DE REDUCCIONES Y PENALIZACIONES (%)

Criterios de subvencionabilidad (1)	Presentación tardía	Omisión declaración	Condicionidad
0,00	0,00	0,00	0,00

IMPORTE (Euros)

Calculado(2)	Reducción	Penalización	Reducción Penalización (3)	Penalización adicional	Resuelto	FEADER	MAPA	CAPADR
706,80 €	131,13 €	213,60 €	0,00 €	0,00 €	362,07 €	307,76 €	35,52 €	18,79 €
Importe Unitario:	93,00 €	Nuevo Importe Unitario:	93,00 €					

(1) Con incidencias que retienen pago o deniegan el expediente.

(2) Se calcula sobre superficie declarada admisible.

(3) Aplicación del artículo 16 bis del RD 147/2023.

(4) Expediente con algunos recintos de pastos permanentes ubicados en espacios protegidos donde la carga ganadera mínima será 0,1 UGM/ha.

Puede verificar la integridad de una copia de este documento mediante la lectura del código QR adjunto o mediante el acceso a la dirección <https://ws050.juntadeandalucia.es/verificarFirma> indicando el código de VERIFICACIÓN

FIRMADO POR

RAQUEL MARIA ESPIN CRESPO

29/01/2025

VERIFICACIÓN

Pk2jmMURSWMFXCU9VKGJQRQ2Q7H5BP3

PÁG. 1317/2713





RECINTOS PROPUESTOS

REF.	REFERENCIA SIGPAC	CULTIVO	S/R	USO SIGPAC	Sup. Dec. admisible	Sup. Campo	Sup. Determ.	Sup. Resulta
-1373930	18-105-008-00582-0006	OLIVAR	R		0,01		0,01	0,01
-1060373	18-105-008-00606-0001	NARANJO	R		0,02		0,02	0,02
-1060370	18-105-007-00037-0015	ALMENDROS	R		0,01		0,01	0,01
-1060369	18-105-007-00037-0014	ALMENDROS	R		0,01		0,01	0,01
-1060367	18-105-007-00036-0001	OLIVAR	R		0,01		0,01	0,01
-796089	18-105-008-00602-0004	OLIVAR	R		0,01		0,01	0,01
-600511	18-105-008-00772-0001	NARANJO	R		0,05		0,05	0,05
-562391	18-105-007-00034-0011	BARBECHO TRADICIONAL	S		0,47		0,47	0,47
-562390	18-105-007-00034-0010	HUERTA	S		0,06		0,06	0,06
-562389	18-105-007-00034-0009	OLIVAR	S		0,04		0,04	0,04
1700000007100070	18-105-006-00137-0003	OLIVAR	R		0,06		0,06	0,06
1700000007100071	18-105-006-00139-0001	OLIVAR	R		0,04		0,04	0,04
1700000007100072	18-105-006-00139-0003	OLIVAR	R		0,38		0,38	0,38
1700000007100075	18-105-007-00046-0002	CABECERA DE CULTIVO PERMANENTE	S		0,11		0,11	0,11
1700000007100081	18-105-008-00603-0005	OLIVAR	R		0,46		0,46	0,46
1700000007100082	18-105-008-00604-0005	OLIVAR	R		0,02		0,02	0,02
1700000007100083	18-105-008-00624-0002	OLIVAR	R		1,07		1,07	1,07
1700000007100084	18-105-008-00627-0007	OLIVAR	R		0,01		0,01	0,01
1700000007100085	18-105-008-00627-0012	OLIVAR	R		0,02		0,02	0,02
1700000007100086	18-105-008-00630-0001	OLIVAR	R		0,01		0,01	0,01
1700000007100087	18-105-008-00323-0001	OLIVAR	R		0,01		0,01	0,01
1700000007100088	18-105-008-00333-0001	OLIVAR	R		1,41		1,41	0,00
1700000007100090	18-105-007-00046-0001	OLIVAR	S		0,37		0,37	0,37
1700000007100092	18-105-007-00048-0002	OLIVAR	R		0,01		0,01	0,01
1700000007100093	18-105-007-00045-0001	OLIVAR	R		0,61		0,61	0,61
1700000007100095	18-105-007-00037-0002	OLIVAR	R		0,45		0,45	0,45
1700000007100099	18-105-008-00769-0001	OLIVAR	R		0,01		0,01	0,01
1700000007100100	18-105-008-00772-0001	OLIVAR	R		0,42		0,42	0,42
1700000007100101	18-105-007-00034-0002	OLIVAR	R		1,05		1,05	1,05
1700000007100102	18-105-007-00037-0005	ALMENDROS	S		0,26		0,26	0,26
1700000007100104	18-105-007-00037-0001	ALMENDROS	S		0,13		0,13	0,13

INCIDENCIAS

INCIDENCIA DESCRIPCIÓN

242	Recinto pendiente de acreditación de titularidad. Recinto:18-105-008-00333-00001 Cultivo:101194 OLIVAR-LECHIN DE GRANADA Regadío
452	Actividad agraria declarada en un recinto no compatible con el uso PA, PR o PS asignado en SIGPAC para ese recinto. Recinto:18-105-007-00034-00008 Cultivo:62000 PASTOS PERMANENTES DE 5 O MAS AÑOS-SIN VARIEDAD Secano USO ASIGNADO EN SIGPAC.PR Recinto:18-105-007-00038-00016 Cultivo:62000 PASTOS PERMANENTES DE 5 O MAS AÑOS-SIN VARIEDAD Secano USO ASIGNADO EN SIGPAC.PR
3795	Recinto declarado con una situación de riesgo de abandono. Recinto:18-105-007-00034-00011 Cultivo: -
86119	Carga ganadera NO cumple con el valor mínimo de 0,2 UGM/ha. Recinto:18-105-007-00034-00008 Cultivo:62000 PASTOS PERMANENTES DE 5 O MAS AÑOS-SIN VARIEDAD Secano Carga Ganadera:0 Recinto:18-105-007-00038-00005 Cultivo:62000 PASTOS PERMANENTES DE 5 O MAS AÑOS-SIN VARIEDAD Secano Carga Ganadera:0 Recinto:18-105-007-00038-00016 Cultivo:62000 PASTOS PERMANENTES DE 5 O MAS AÑOS-SIN VARIEDAD Secano Carga Ganadera:0 Recinto:18-105-007-00038-00017 Cultivo:62000 PASTOS PERMANENTES DE 5 O MAS AÑOS-SIN VARIEDAD Secano Carga Ganadera:0 Recinto:18-105-007-00045-00003 Cultivo:62000 PASTOS PERMANENTES DE 5 O MAS AÑOS-SIN VARIEDAD Regadío Carga Ganadera:0

(1) Con incidencias que retienen pago o deniegan el expediente.
 (2) Se calcula sobre superficie declarada admisible.
 (3) Aplicación del artículo 16 bis del RD 147/2023.
 (4) Expediente con algunos recintos de pastos permanentes ubicados en espacios protegidos donde la carga ganadera mínima será 0,1 UGM/ha.

Puede verificar la integridad de una copia de este documento mediante la lectura del código QR adjunto o mediante el acceso a la dirección <https://ws050.juntadeandalucia.es/verificarFirma> indicando el código de VERIFICACIÓN

FIRMADO POR	RAQUEL MARIA ESPIN CRESPO	29/01/2025	
VERIFICACIÓN	Pk2jmMURSWMFCU9VKGJRQ2Q7H5BP3	PÁG. 1318/2713	



INCIDENCIAS

INCIDENCIA DESCRIPCIÓN

	Recinto:18-105-007-00045-00005 Cultivo:62000 PASTOS PERMANENTES DE 5 O MAS AÑOS-SIN VARIEDAD Secano Carga Ganadera:0
86121	Recinto superficie forrajera que no realiza la actividad de producción de pastoreo. Recinto:18-105-007-00034-00008 Cultivo:62000 PASTOS PERMANENTES DE 5 O MAS AÑOS-SIN VARIEDAD Secano Actividad Agraria del recinto:4 Recinto:18-105-007-00038-00005 Cultivo:62000 PASTOS PERMANENTES DE 5 O MAS AÑOS-SIN VARIEDAD Secano Actividad Agraria del recinto:4 Recinto:18-105-007-00038-00016 Cultivo:62000 PASTOS PERMANENTES DE 5 O MAS AÑOS-SIN VARIEDAD Secano Actividad Agraria del recinto:4 Recinto:18-105-007-00038-00017 Cultivo:62000 PASTOS PERMANENTES DE 5 O MAS AÑOS-SIN VARIEDAD Secano Actividad Agraria del recinto:4 Recinto:18-105-007-00045-00003 Cultivo:62000 PASTOS PERMANENTES DE 5 O MAS AÑOS-SIN VARIEDAD Regadío Actividad Agraria del recinto:4 Recinto:18-105-007-00045-00005 Cultivo:62000 PASTOS PERMANENTES DE 5 O MAS AÑOS-SIN VARIEDAD Secano Actividad Agraria del recinto:4
86122	Recinto superficie forrajera que realiza la actividad de producción de pastoreo y no declara el o los códigos del Registro de Explotaciones Ganaderas de Andalucía, REGA. Recinto:18-105-007-00034-00008 Cultivo:62000 PASTOS PERMANENTES DE 5 O MAS AÑOS-SIN VARIEDAD Secano Recinto:18-105-007-00038-00005 Cultivo:62000 PASTOS PERMANENTES DE 5 O MAS AÑOS-SIN VARIEDAD Secano Recinto:18-105-007-00038-00016 Cultivo:62000 PASTOS PERMANENTES DE 5 O MAS AÑOS-SIN VARIEDAD Secano Recinto:18-105-007-00038-00017 Cultivo:62000 PASTOS PERMANENTES DE 5 O MAS AÑOS-SIN VARIEDAD Secano Recinto:18-105-007-00045-00003 Cultivo:62000 PASTOS PERMANENTES DE 5 O MAS AÑOS-SIN VARIEDAD Regadío Recinto:18-105-007-00045-00005 Cultivo:62000 PASTOS PERMANENTES DE 5 O MAS AÑOS-SIN VARIEDAD Secano
86124	Recinto de forrajera para Cálculo de Carga Ganadera que No pertenece a Explotación. Recinto:18-105-007-00034-00008 Cultivo:62000 PASTOS PERMANENTES DE 5 O MAS AÑOS-SIN VARIEDAD Secano Recinto:18-105-007-00038-00005 Cultivo:62000 PASTOS PERMANENTES DE 5 O MAS AÑOS-SIN VARIEDAD Secano Recinto:18-105-007-00038-00016 Cultivo:62000 PASTOS PERMANENTES DE 5 O MAS AÑOS-SIN VARIEDAD Secano Recinto:18-105-007-00038-00017 Cultivo:62000 PASTOS PERMANENTES DE 5 O MAS AÑOS-SIN VARIEDAD Secano Recinto:18-105-007-00045-00003 Cultivo:62000 PASTOS PERMANENTES DE 5 O MAS AÑOS-SIN VARIEDAD Regadío Recinto:18-105-007-00045-00005 Cultivo:62000 PASTOS PERMANENTES DE 5 O MAS AÑOS-SIN VARIEDAD Secano

Datos considerados para el Cálculo de la Carga Ganadera del expediente

Superficie determinada para Cálculo Carga Ganadera: 0,00 ha
Carga Ganadera del Expediente: 0,00 ugm/ha

Incidencias de carga ganadera

INCIDENCIA DESCRIPCIÓN

452	Actividad agraria declarada en un recinto no compatible con el uso PA, PR o PS asignado en SIGPAC para ese recinto. Recinto:18-105-007-00038-00016 Cultivo:62000 PASTOS PERMANENTES DE 5 O MAS AÑOS-SIN VARIEDAD Secano USO ASIGNADO EN SIGPAC:PR Recinto:18-105-007-00034-00008 Cultivo:62000 PASTOS PERMANENTES DE 5 O MAS AÑOS-SIN VARIEDAD Secano USO ASIGNADO EN SIGPAC:PR
3795	Recinto declarado con una situación de riesgo de abandono. Recinto:18-105-007-00034-00011 Cultivo: -
86122	Recinto superficie forrajera que realiza la actividad de producción de pastoreo y no declara el o los códigos del Registro de Explotaciones Ganaderas de Andalucía, REGA. Recinto:18-105-007-00038-00016 Cultivo:62000 PASTOS PERMANENTES DE 5 O MAS AÑOS-SIN VARIEDAD Secano Recinto:18-105-007-00038-00017 Cultivo:62000 PASTOS PERMANENTES DE 5 O MAS AÑOS-SIN VARIEDAD Secano Recinto:18-105-007-00038-00005 Cultivo:62000 PASTOS PERMANENTES DE 5 O MAS AÑOS-SIN VARIEDAD Secano Recinto:18-105-007-00045-00005 Cultivo:62000 PASTOS PERMANENTES DE 5 O MAS AÑOS-SIN VARIEDAD Secano Recinto:18-105-007-00034-00008 Cultivo:62000 PASTOS PERMANENTES DE 5 O MAS AÑOS-SIN VARIEDAD Secano Recinto:18-105-007-00045-00003 Cultivo:62000 PASTOS PERMANENTES DE 5 O MAS AÑOS-SIN VARIEDAD Regadío
86124	Recinto de forrajera para Cálculo de Carga Ganadera que No pertenece a Explotación. Recinto:18-105-007-00038-00016 Cultivo:62000 PASTOS PERMANENTES DE 5 O MAS AÑOS-SIN VARIEDAD Secano Recinto:18-105-007-00038-00017 Cultivo:62000 PASTOS PERMANENTES DE 5 O MAS AÑOS-SIN VARIEDAD Secano Recinto:18-105-007-00038-00005 Cultivo:62000 PASTOS PERMANENTES DE 5 O MAS AÑOS-SIN VARIEDAD Secano Recinto:18-105-007-00045-00005 Cultivo:62000 PASTOS PERMANENTES DE 5 O MAS AÑOS-SIN VARIEDAD Secano

(1) Con incidencias que retienen pago o deniegan el expediente.
 (2) Se calcula sobre superficie declarada admisible.
 (3) Aplicación del artículo 16 bis del RD 147/2023.
 (4) Expediente con algunos recintos de pastos permanentes ubicados en espacios protegidos donde la carga ganadera mínima será 0,1 UGM/ha.

Puede verificar la integridad de una copia de este documento mediante la lectura del código QR adjunto o mediante el acceso a la dirección <https://ws050.juntadeandalucia.es/verificarFirma> indicando el código de VERIFICACIÓN

FIRMADO POR	RAQUEL MARIA ESPIN CRESPO	29/01/2025	
VERIFICACIÓN	Pk2jmMURSWMFXCU9VKGJRQ2Q7H5BP3	PÁG. 1319/2713	



	Recinto:18-105-007-00034-00008 Cultivo:62000 PASTOS PERMANENTES DE 5 O MAS AÑOS-SIN VARIEDAD Secano
	Recinto:18-105-007-00045-00003 Cultivo:62000 PASTOS PERMANENTES DE 5 O MAS AÑOS-SIN VARIEDAD Regadío
86128	Recinto de Forrajerías que no ha contabilizado para Carga Ganadera por no tener una explotación válida para el cálculo de la Carga Ganadera
	Recinto:18-105-007-00038-00016 Cultivo:62 PASTOS PERMANENTES DE 5 O MAS AÑOS-
	Recinto:18-105-007-00038-00017 Cultivo:62 PASTOS PERMANENTES DE 5 O MAS AÑOS-
	Recinto:18-105-007-00038-00005 Cultivo:62 PASTOS PERMANENTES DE 5 O MAS AÑOS-
	Recinto:18-105-007-00045-00005 Cultivo:62 PASTOS PERMANENTES DE 5 O MAS AÑOS-
	Recinto:18-105-007-00034-00008 Cultivo:62 PASTOS PERMANENTES DE 5 O MAS AÑOS-
	Recinto:18-105-007-00045-00003 Cultivo:62 PASTOS PERMANENTES DE 5 O MAS AÑOS-
86132	Recinto superficie forrajera que no realiza la actividad de producción de pastoreo.
	Recinto:18-105-007-00034-00011 Cultivo:20000 BARBECHO TRADICIONAL-SIN VARIEDAD Secano
	Recinto:18-105-007-00038-00016 Cultivo:62000 PASTOS PERMANENTES DE 5 O MAS AÑOS-SIN VARIEDAD Secano
	Recinto:18-105-007-00038-00017 Cultivo:62000 PASTOS PERMANENTES DE 5 O MAS AÑOS-SIN VARIEDAD Secano
	Recinto:18-105-007-00038-00005 Cultivo:62000 PASTOS PERMANENTES DE 5 O MAS AÑOS-SIN VARIEDAD Secano
	Recinto:18-105-007-00045-00005 Cultivo:62000 PASTOS PERMANENTES DE 5 O MAS AÑOS-SIN VARIEDAD Secano
	Recinto:18-105-007-00034-00008 Cultivo:62000 PASTOS PERMANENTES DE 5 O MAS AÑOS-SIN VARIEDAD Secano
	Recinto:18-105-007-00045-00003 Cultivo:62000 PASTOS PERMANENTES DE 5 O MAS AÑOS-SIN VARIEDAD Regadío

(1) Con incidencias que retienen pago o deniegan el expediente.
 (2) Se calcula sobre superficie declarada admisible.
 (3) Aplicación del artículo 16 bis del RD 147/2023.
 (4) Expediente con algunos recintos de pastos permanentes ubicados en espacios protegidos donde la carga ganadera mínima será 0,1 UGM/ha.

Puede verificar la integridad de una copia de este documento mediante la lectura del código QR adjunto o mediante el acceso a la dirección <https://ws050.juntadeandalucia.es/verificarFirma> indicando el código de VERIFICACIÓN

FIRMADO POR	RAQUEL MARIA ESPIN CRESPO	29/01/2025	
VERIFICACIÓN	Pk2jmMURSWMFXCU9VKGJQRQ2Q7H5BP3	PÁG. 1320/2713	



APELLIDOS Y NOMBRE / RAZÓN SOCIAL

MOLINA DIEZ RAFAEL

NIF
****5510*

EXPEDIENTE
1231272

RESOLUCIÓN
CONCESIÓN DE LA AYUDA

DATOS DE MANTENIMIENTO UNIDADES

GRUPO DE PAGO

ZONAS DE MONTAÑA

Sup. Dec. Admisible	Sup. Resuelta	Sobredecl.	% Sobredecl.
1,28	1,28	0,00	0,00

RESUMEN DE PAGOS

	IMPORTE (Euros)			
	RESUELTO	FEADER	MAPA	CAPADR
Pago realizado	117,85	100,17	11,56	6,12

APLICACIÓN DE REDUCCIONES Y PENALIZACIONES (%)

Criterios de subvencionabilidad (1)	Presentación tardía	Omisión declaración	Condicionalidad
0,00	0,00	1,00	0,00

IMPORTE (Euros)

Calculado(2)	Reducción	Penalización	Reducción Penalización (3)	Penalización adicional	Resuelto	FEADER	MAPA	CAPADR
119,04 €	0,00 €	0,00 €	0,00 €	0,00 €	117,85 €	100,17 €	11,56 €	6,12 €
Importe Unitario:	93,00 €	Nuevo Importe Unitario:	93,00 €					

RECINTOS PROPUESTOS

REF.	REFERENCIA SIGPAC	CULTIVO	S/R	USO SIGPAC	Sup. Dec. admisible	Sup. Campo	Sup. Determ.	Sup. Resuelta
-1236614	18-153-015-00167-0003	ALMENDROS	S		0,81		0,81	0,81
-1236613	18-153-001-00263-0003	ALMENDROS	S		0,18		0,18	0,18
-603812	18-153-015-00169-0007	OLIVAR	R		0,11		0,11	0,11
-603811	18-153-015-00169-0004	OLIVAR	R		0,18		0,18	0,18

(1) Con incidencias que retienen pago o deniegan el expediente.

(2) Se calcula sobre superficie declarada admisible.

(3) Aplicación del artículo 16 bis del RD 147/2023.

(4) Expediente con algunos recintos de pastos permanentes ubicados en espacios protegidos donde la carga ganadera mínima será 0,1 UGM/ha.

Puede verificar la integridad de una copia de este documento mediante la lectura del código QR adjunto o mediante el acceso a la dirección <https://ws050.juntadeandalucia.es/verificarFirma> indicando el código de VERIFICACIÓN

FIRMADO POR

RAQUEL MARIA ESPIN CRESPO

29/01/2025

VERIFICACIÓN

Pk2jmMURSWMFXCU9VKGJQRQ2Q7H5BP3

PÁG. 1321/2713





INCIDENCIAS

INCIDENCIA DESCRIPCIÓN

- 256 Solicitud con recintos no declarados en campaña actual con una reducción por omisión de superficie superior al 3%
CÓDIGO PARA EL PORCENTAJE DE REDUCCIÓN POR OMISIÓN QUE CORRESPONDE A LA SOLICITUD:1
- 4272 Verifica que las líneas de declaración de las Solicitudes Únicas no tienen solapes con la capa de Retroactividad Gráfica (ambas de la misma campaña) a nivel de expediente/línea de declaración gráfica de la solicitud.
Recinto:18-153-001-00263-00001 Cultivo: - Agregado de la referencia del recinto.:0 Zona de la referencia del recinto.:0 Superficie solapada.:0,02 Id. Incid.:100419058
Recinto:18-153-001-00263-00001 Cultivo: - Agregado de la referencia del recinto.:0 Zona de la referencia del recinto.:0 Superficie solapada.:0,04 Id. Incid.:100419059
Recinto:18-153-014-00184-00002 Cultivo: - Agregado de la referencia del recinto.:0 Zona de la referencia del recinto.:0 Superficie solapada.:0,02 Id. Incid.:100419056
Recinto:18-153-014-00184-00002 Cultivo: - Agregado de la referencia del recinto.:0 Zona de la referencia del recinto.:0 Superficie solapada.:0,05 Id. Incid.:100419057
- 86119 Carga ganadera NO cumple con el valor mínimo de 0,2 UGM/ha.
Recinto:18-153-001-00263-00001 Cultivo:62000 PASTOS PERMANENTES DE 5 O MAS AÑOS-SIN VARIEDAD Secano Carga Ganadera:0
Recinto:18-153-001-00286-00001 Cultivo:62000 PASTOS PERMANENTES DE 5 O MAS AÑOS-SIN VARIEDAD Secano Carga Ganadera:0
Recinto:18-153-014-00184-00002 Cultivo:62000 PASTOS PERMANENTES DE 5 O MAS AÑOS-SIN VARIEDAD Secano Carga Ganadera:0
- 86123 Recinto superficie forrajera que en REGA no tiene clasificación zootécnica permitida.
Recinto:18-153-001-00263-00001 Cultivo:62000 PASTOS PERMANENTES DE 5 O MAS AÑOS-SIN VARIEDAD Secano Explotacion:ES181500000193
Recinto:18-153-001-00286-00001 Cultivo:62000 PASTOS PERMANENTES DE 5 O MAS AÑOS-SIN VARIEDAD Secano Explotacion:ES181500000193
Recinto:18-153-014-00184-00002 Cultivo:62000 PASTOS PERMANENTES DE 5 O MAS AÑOS-SIN VARIEDAD Secano Explotacion:ES181500000193
- 86126 Recinto de forrajera para Cálculo de Carga Ganadera que No pertenece a Explotación con UGM válida.
Recinto:18-153-001-00263-00001 Cultivo:62000 PASTOS PERMANENTES DE 5 O MAS AÑOS-SIN VARIEDAD Secano Explotacion:ES181500000193
Recinto:18-153-001-00286-00001 Cultivo:62000 PASTOS PERMANENTES DE 5 O MAS AÑOS-SIN VARIEDAD Secano Explotacion:ES181500000193
Recinto:18-153-014-00184-00002 Cultivo:62000 PASTOS PERMANENTES DE 5 O MAS AÑOS-SIN VARIEDAD Secano Explotacion:ES181500000193

Datos considerados para el Cálculo de la Carga Ganadera del expediente

Superficie determinada para Cálculo Carga Ganadera: 0,00 ha
Carga Ganadera del Expediente: 0,00 ugm/ha

Incidencias de carga ganadera

INCIDENCIA DESCRIPCIÓN

- 86123 Recinto superficie forrajera que en REGA no tiene clasificación zootécnica permitida.
Recinto:18-153-014-00184-00002 Cultivo:62000 PASTOS PERMANENTES DE 5 O MAS AÑOS-SIN VARIEDAD Secano Explotacion:ES181500000193
Recinto:18-153-001-00263-00001 Cultivo:62000 PASTOS PERMANENTES DE 5 O MAS AÑOS-SIN VARIEDAD Secano Explotacion:ES181500000193
Recinto:18-153-001-00286-00001 Cultivo:62000 PASTOS PERMANENTES DE 5 O MAS AÑOS-SIN VARIEDAD Secano Explotacion:ES181500000193
- 86126 Recinto de forrajera para Cálculo de Carga Ganadera que No pertenece a Explotación con UGM válida.
Recinto:18-153-014-00184-00002 Cultivo:62000 PASTOS PERMANENTES DE 5 O MAS AÑOS-SIN VARIEDAD Secano Explotacion:ES181500000193
Recinto:18-153-001-00263-00001 Cultivo:62000 PASTOS PERMANENTES DE 5 O MAS AÑOS-SIN VARIEDAD Secano Explotacion:ES181500000193
Recinto:18-153-001-00286-00001 Cultivo:62000 PASTOS PERMANENTES DE 5 O MAS AÑOS-SIN VARIEDAD Secano Explotacion:ES181500000193
- 86128 Recinto de Forrajeras que no ha contabilizado para Carga Ganadera por no tener una explotación válida para el cálculo de la Carga Ganadera
Recinto:18-153-014-00184-00002 Cultivo:62 PASTOS PERMANENTES DE 5 O MAS AÑOS-
Recinto:18-153-001-00263-00001 Cultivo:62 PASTOS PERMANENTES DE 5 O MAS AÑOS-
Recinto:18-153-001-00286-00001 Cultivo:62 PASTOS PERMANENTES DE 5 O MAS AÑOS-
Recinto:18-073-005-00006-00001 Cultivo:62 PASTOS PERMANENTES DE 5 O MAS AÑOS-

(1) Con incidencias que retienen pago o deniegan el expediente.
(2) Se calcula sobre superficie declarada admisible.
(3) Aplicación del artículo 16 bis del RD 147/2023.
(4) Expediente con algunos recintos de pastos permanentes ubicados en espacios protegidos donde la carga ganadera mínima será 0,1 UGM/ha.

Puede verificar la integridad de una copia de este documento mediante la lectura del código QR adjunto o mediante el acceso a la dirección <https://ws050.juntadeandalucia.es/verificarFirma> indicando el código de VERIFICACIÓN


FIRMADO POR	RAQUEL MARIA ESPIN CRESPO	29/01/2025	
VERIFICACIÓN	Pk2jmMURSWMFXCU9VKGJRQ2Q7H5BP3	PÁG. 1322/2713	



86133 Recinto de forrajera No solicitado para Cálculo de Carga Ganadera que No pertenece a Explotación.
Recinto:18-073-005-00006-00001 Cultivo:62000 PASTOS PERMANENTES DE 5 O MAS AÑOS-SIN VARIEDAD Secano

(1) Con incidencias que retienen pago o deniegan el expediente.
(2) Se calcula sobre superficie declarada admisible.
(3) Aplicación del artículo 16 bis del RD 147/2023.
(4) Expediente con algunos recintos de pastos permanentes ubicados en espacios protegidos donde la carga ganadera mínima será 0,1 UGM/ha.

Puede verificar la integridad de una copia de este documento mediante la lectura del código QR adjunto o mediante el acceso a la dirección <https://ws050.juntadeandalucia.es/verificarFirma> indicando el código de VERIFICACIÓN

FIRMADO POR	RAQUEL MARIA ESPIN CRESPO	29/01/2025	
VERIFICACIÓN	Pk2jmMURSWMFxcu9VKGJRQ2Q7H5BP3	PÁG. 1323/2713	



APELLIDOS Y NOMBRE / RAZÓN SOCIAL

MOLINA GARRIDO VIRGINIA

NIF

****4432*

EXPEDIENTE

1205271

RESOLUCIÓN

CONCESIÓN DE LA AYUDA

DATOS DE MANTENIMIENTO UNIDADES

GRUPO DE PAGO	Sup. Dec. Admisible	Sup. Resuelta	Sobredecl.	% Sobredecl.
ZONAS DE MONTAÑA	54,39	54,39	0,00	0,00

RESUMEN DE PAGOS

Pago realizado	IMPORTE (Euros)			
	RESUELTO	FEADER	MAPA	CAPADR
	2.025,54	1.721,71	198,71	105,12

APLICACIÓN DE REDUCCIONES Y PENALIZACIONES (%)

Criterios de subvencionabilidad (1)	Presentación tardía	Omisión declaración	Condicionalidad
0,00	0,00	1,00	0,00

IMPORTE (Euros)

Calculado(2)	Reducción	Penalización	Reducción Penalización (3)	Penalización adicional	Resuelto	FEADER	MAPA	CAPADR
2.046,00 €	0,00 €	0,00 €	0,00 €	0,00 €	2.025,54 €	1.721,71 €	198,71 €	105,12 €
Importe Unitario:	93,00 €	Nuevo Importe Unitario:	37,62 €					

RECINTOS PROPUESTOS

REF.	REFERENCIA SIGPAC	CULTIVO	S/R	USO SIGPAC	Sup. Dec. admisible	Sup. Campo	Sup. Determ.	Sup. Resuelta
-1561673	18-155-013-00048-0004	BARBECHO TRADICIONAL	S		1,78		1,78	1,78
-1361495	18-141-002-00049-0001	MEZCLA YEROS-AVENA	S		0,51		0,51	0,51
-1287553	18-085-004-00020-0001	CEBADA	S		4,38		4,38	4,38
-1064211	18-085-004-00151-0001	BARBECHO TRADICIONAL	S		0,89		0,89	0,89
-1064208	18-085-004-00212-0002	BARBECHO TRADICIONAL	S		0,12		0,12	0,12
-1064206	18-085-004-00152-0001	BARBECHO TRADICIONAL	S		0,39		0,39	0,39
-791431	18-141-001-00030-0001	GUISANTES	S		3,00		3,00	3,00
-155035	18-085-004-00021-0005	GARBANZOS	S		0,91		0,91	0,91
-154759	18-085-004-00196-0001	OLIVAR	S		4,82		4,82	4,82
4602140	18-085-004-00168-0001	BARBECHO TRADICIONAL	S		3,25		3,25	3,25
5266252	18-155-009-00176-0001	AVENA	S		3,41		3,41	3,41
5266256	18-155-009-00141-0003	AVENA	S		7,97		7,97	7,97
5266771	18-085-004-00153-0002	GUISANTES	S		3,22		3,22	3,22
5534112	18-141-002-00050-0002	ALMENDROS	S		1,19		1,19	1,19
5534174	18-141-002-00005-0001	MEZCLA YEROS-AVENA	S		1,49		1,49	1,49
5534184	18-141-002-00048-0001	MEZCLA YEROS-AVENA	S		2,13		2,13	2,13
1700000005964683	18-085-004-00015-0002	CEBADA	S		2,41		2,41	2,41
1700000005964684	18-085-004-00194-0002	OLIVAR	S		0,88		0,88	0,88
1700000005964685	18-085-004-00194-0007	BARBECHO TRADICIONAL	S		0,52		0,52	0,52
1700000005964686	18-085-004-00194-0008	BARBECHO TRADICIONAL	S		0,60		0,60	0,60
1700000005964688	18-085-004-00021-0008	OLIVAR	S		0,88		0,88	0,88
1700000005964689	18-085-004-00196-0002	CEBADA	S		0,98		0,98	0,98
1700000005964691	18-085-004-00016-0001	CEBADA	S		0,44		0,44	0,44
1700000005964696	18-085-004-00026-0001	CEBADA	S		1,25		1,25	1,25
1700000005964697	18-085-004-00021-0004	CEBADA	S		0,80		0,80	0,80
1700000006845394	18-155-009-00140-0004	CEBADA	S		6,17		6,17	6,17

(1) Con incidencias que retienen pago o deniegan el expediente.

(2) Se calcula sobre superficie declarada admisible.

(3) Aplicación del artículo 16 bis del RD 147/2023.

(4) Expediente con algunos recintos de pastos permanentes ubicados en espacios protegidos donde la carga ganadera mínima será 0,1 UGM/ha.

Puede verificar la integridad de una copia de este documento mediante la lectura del código QR adjunto o mediante el acceso a la dirección <https://ws050.juntadeandalucia.es/verificarFirma> indicando el código de VERIFICACIÓN

FIRMADO POR

RAQUEL MARIA ESPIN CRESPO

29/01/2025

VERIFICACIÓN

Pk2jmMURSWMFXCU9VKGJRQ2Q7H5BP3

PÁG. 1324/2713





INCIDENCIAS

INCIDENCIA DESCRIPCIÓN

- 256 Solicitud con recintos no declarados en campaña actual con una reducción por omisión de superficie superior al 3%
CÓDIGO PARA EL PORCENTAJE DE REDUCCIÓN POR OMISIÓN QUE CORRESPONDE A LA SOLICITUD:1
- 452 Actividad agraria declarada en un recinto no compatible con el uso PA, PR o PS asignado en SIGPAC para ese recinto.
Recinto:18-155-013-00048-00003 Cultivo:62000 PASTOS PERMANENTES DE 5 O MAS AÑOS-SIN VARIEDAD Secano USO ASIGNADO EN SIGPAC:PS
- 3795 Recinto declarado con una situación de riesgo de abandono.
Recinto:18-085-004-00151-00001 Cultivo: -
- 86119 Carga ganadera NO cumple con el valor mínimo de 0,2 UGM/ha.
Recinto:18-085-004-00026-00002 Cultivo:20000 BARBECHO TRADICIONAL-SIN VARIEDAD Secano Carga Ganadera:0
Recinto:18-085-004-00152-00003 Cultivo:62000 PASTOS PERMANENTES DE 5 O MAS AÑOS-SIN VARIEDAD Secano Carga Ganadera:0
Recinto:18-155-013-00048-00003 Cultivo:62000 PASTOS PERMANENTES DE 5 O MAS AÑOS-SIN VARIEDAD Secano Carga Ganadera:0
- 86121 Recinto superficie forrajera que no realiza la actividad de producción de pastoreo.
Recinto:18-155-013-00048-00003 Cultivo:62000 PASTOS PERMANENTES DE 5 O MAS AÑOS-SIN VARIEDAD Secano Actividad Agraria del recinto:2
- 86122 Recinto superficie forrajera que realiza la actividad de producción de pastoreo y no declara el o los códigos del Registro de Explotaciones Ganaderas de Andalucía, REGA.
Recinto:18-085-004-00026-00002 Cultivo:20000 BARBECHO TRADICIONAL-SIN VARIEDAD Secano
Recinto:18-085-004-00152-00003 Cultivo:62000 PASTOS PERMANENTES DE 5 O MAS AÑOS-SIN VARIEDAD Secano
Recinto:18-155-013-00048-00003 Cultivo:62000 PASTOS PERMANENTES DE 5 O MAS AÑOS-SIN VARIEDAD Secano
- 86124 Recinto de forrajera para Cálculo de Carga Ganadera que No pertenece a Explotación.
Recinto:18-085-004-00026-00002 Cultivo:20000 BARBECHO TRADICIONAL-SIN VARIEDAD Secano
Recinto:18-085-004-00152-00003 Cultivo:62000 PASTOS PERMANENTES DE 5 O MAS AÑOS-SIN VARIEDAD Secano
Recinto:18-155-013-00048-00003 Cultivo:62000 PASTOS PERMANENTES DE 5 O MAS AÑOS-SIN VARIEDAD Secano

Datos considerados para el Cálculo de la Carga Ganadera del expediente

Superficie determinada para Cálculo Carga Ganadera: 0,00 ha
Carga Ganadera del Expediente: 0,00 ugm/ha

Incidenias de carga ganadera

INCIDENCIA DESCRIPCIÓN

- 452 Actividad agraria declarada en un recinto no compatible con el uso PA, PR o PS asignado en SIGPAC para ese recinto.
Recinto:18-155-013-00048-00003 Cultivo:62000 PASTOS PERMANENTES DE 5 O MAS AÑOS-SIN VARIEDAD Secano USO ASIGNADO EN SIGPAC:PS
- 3795 Recinto declarado con una situación de riesgo de abandono.
Recinto:18-085-004-00151-00001 Cultivo: -
- 86122 Recinto superficie forrajera que realiza la actividad de producción de pastoreo y no declara el o los códigos del Registro de Explotaciones Ganaderas de Andalucía, REGA.
Recinto:18-155-013-00048-00003 Cultivo:62000 PASTOS PERMANENTES DE 5 O MAS AÑOS-SIN VARIEDAD Secano
Recinto:18-085-004-00152-00003 Cultivo:62000 PASTOS PERMANENTES DE 5 O MAS AÑOS-SIN VARIEDAD Secano
Recinto:18-085-004-00026-00002 Cultivo:20000 BARBECHO TRADICIONAL-SIN VARIEDAD Secano
- 86124 Recinto de forrajera para Cálculo de Carga Ganadera que No pertenece a Explotación.
Recinto:18-155-013-00048-00003 Cultivo:62000 PASTOS PERMANENTES DE 5 O MAS AÑOS-SIN VARIEDAD Secano
Recinto:18-085-004-00152-00003 Cultivo:62000 PASTOS PERMANENTES DE 5 O MAS AÑOS-SIN VARIEDAD Secano
Recinto:18-085-004-00026-00002 Cultivo:20000 BARBECHO TRADICIONAL-SIN VARIEDAD Secano
- 86128 Recinto de Forrajeras que no ha contabilizado para Carga Ganadera por no tener una explotación válida para el cálculo de la Carga Ganadera
Recinto:18-155-013-00048-00003 Cultivo:62 PASTOS PERMANENTES DE 5 O MAS AÑOS-
Recinto:18-085-004-00152-00003 Cultivo:62 PASTOS PERMANENTES DE 5 O MAS AÑOS-
Recinto:18-085-004-00026-00002 Cultivo:20 BARBECHO TRADICIONAL-
- 86132 Recinto superficie forrajera que no realiza la actividad de producción de pastoreo.
Recinto:18-155-013-00048-00003 Cultivo:62000 PASTOS PERMANENTES DE 5 O MAS AÑOS-SIN VARIEDAD Secano
Recinto:18-155-013-00048-00004 Cultivo:20000 BARBECHO TRADICIONAL-SIN VARIEDAD Secano
Recinto:18-085-004-00151-00001 Cultivo:20000 BARBECHO TRADICIONAL-SIN VARIEDAD Secano

(1) Con incidencias que retienen pago o deniegan el expediente.
(2) Se calcula sobre superficie declarada admisible.
(3) Aplicación del artículo 16 bis del RD 147/2023.
(4) Expediente con algunos recintos de pastos permanentes ubicados en espacios protegidos donde la carga ganadera mínima será 0,1 UGM/ha.

Puede verificar la integridad de una copia de este documento mediante la lectura del código QR adjunto o mediante el acceso a la dirección <https://ws050.juntadeandalucia.es/verificarFirma> indicando el código de VERIFICACIÓN

FIRMADO POR	RAQUEL MARIA ESPIN CRESPO	29/01/2025	
VERIFICACIÓN	Pk2jmMURSWMFXCU9VKGJRQ2Q7H5BP3	PÁG. 1325/2713	



Recinto:18-085-004-00212-00002 Cultivo:20000 BARBECHO TRADICIONAL-SIN VARIEDAD Secano
Recinto:18-085-004-00152-00001 Cultivo:20000 BARBECHO TRADICIONAL-SIN VARIEDAD Secano
Recinto:18-085-004-00168-00001 Cultivo:20000 BARBECHO TRADICIONAL-SIN VARIEDAD Secano
Recinto:18-085-004-00194-00007 Cultivo:20000 BARBECHO TRADICIONAL-SIN VARIEDAD Secano
Recinto:18-085-004-00194-00008 Cultivo:20000 BARBECHO TRADICIONAL-SIN VARIEDAD Secano


(1) Con incidencias que retienen pago o deniegan el expediente.

(2) Se calcula sobre superficie declarada admisible.

(3) Aplicación del artículo 16 bis del RD 147/2023.

(4) Expediente con algunos recintos de pastos permanentes ubicados en espacios protegidos donde la carga ganadera mínima será 0,1 UGM/ha.

Puede verificar la integridad de una copia de este documento mediante la lectura del código QR adjunto o mediante el acceso a la dirección <https://ws050.juntadeandalucia.es/verificarFirma> indicando el código de VERIFICACIÓN

FIRMADO POR	RAQUEL MARIA ESPIN CRESPO	29/01/2025	
VERIFICACIÓN	Pk2jmMURSWMFXC9VKGJRQ2Q7H5BP3	PÁG. 1326/2713	



APELLIDOS Y NOMBRE / RAZÓN SOCIAL

MOLINA MOLINA MIGUEL ANGEL

NIF

****2874*

EXPEDIENTE

1166024

RESOLUCIÓN

CONCESIÓN DE LA AYUDA

DATOS DE MANTENIMIENTO UNIDADES

GRUPO DE PAGO	Sup. Dec. Admisible	Sup. Resuelta	Sobredecl.	% Sobredecl.
ZONAS DE MONTAÑA	19,81	19,81	0,00	0,00

RESUMEN DE PAGOS

	IMPORTE (Euros)			
	RESUELTO	FEADER	MAPA	CAPADR
Pago realizado	1.752,86	1.489,93	171,96	90,97

APLICACIÓN DE REDUCCIONES Y PENALIZACIONES (%)

Criterios de subvencionabilidad (1)	Presentación tardía	Omisión declaración	Condicionalidad
0,00	0,00	0,00	0,00

IMPORTE (Euros)

Calculado(2)	Reducción	Penalización	Reducción Penalización (3)	Penalización adicional	Resuelto	FEADER	MAPA	CAPADR
1.752,86 €	0,00 €	0,00 €	0,00 €	0,00 €	1.752,86 €	1.489,93 €	171,96 €	90,97 €
Importe Unitario:	93,00 €	Nuevo Importe Unitario:	88,48 €					

RECINTOS PROPUESTOS

REF.	REFERENCIA SIGPAC	CULTIVO	S/R	USO SIGPAC	Sup. Dec. admisible	Sup. Campo	Sup. Determ.	Sup. Resuelta
-1577434	18-139-006-00312-0003	AVENA	S		1,00		1,00	1,00
-1577433	18-139-006-00312-0001	OLIVAR	S		2,79		2,79	2,79
-1051981	18-139-010-00211-0001	TOMATE	R		0,08		0,08	0,08
-121077	18-139-010-00205-0002	ALMENDROS	S		0,79		0,79	0,79
5102349	18-029-001-00418-0002	OLIVAR	S		0,29		0,29	0,29
1700000006512477	18-029-001-00383-0001	OLIVAR	S		0,45		0,45	0,45
1700000006512478	18-139-010-00205-0001	CEBADA	S		0,83		0,83	0,83
1700000006512481	18-139-006-00310-0001	CEBADA	S		1,03		1,03	1,03
1700000006512482	18-139-010-00211-0001	CEBADA	S		0,29		0,29	0,29
1700000006512485	18-029-001-00421-0001	OLIVAR	S		1,17		1,17	1,17
1700000006512486	18-029-002-00291-0001	OLIVAR	S		2,42		2,42	2,42
1700000006512487	18-029-001-00419-0002	OLIVAR	S		0,34		0,34	0,34
1700000006512492	18-139-010-00397-0001	OLIVAR	S		0,81		0,81	0,81
1700000006512493	18-139-010-00408-0001	OLIVAR	S		0,22		0,22	0,22
1700000006512494	18-139-010-00348-0001	OLIVAR	S		0,67		0,67	0,67
1700000006512495	18-139-010-00353-0002	OLIVAR	S		0,11		0,11	0,11
1700000006512496	18-139-010-00090-0001	OLIVAR	S		0,16		0,16	0,16
1700000006512497	18-139-010-00318-0001	OLIVAR	S		0,46		0,46	0,46
1700000006512498	18-139-007-00308-0001	OLIVAR	S		0,65		0,65	0,65
1700000006512499	18-139-008-00250-0001	OLIVAR	S		0,63		0,63	0,63
1700000006512500	18-139-010-00652-0004	OLIVAR	S		1,59		1,59	1,59
1700000006512501	18-139-010-09016-0004	OLIVAR	S		0,01		0,01	0,01
1700000006512502	18-139-010-00770-0002	OLIVAR	S		0,33		0,33	0,33
1700000006512503	18-139-010-00665-0001	OLIVAR	S		1,04		1,04	1,04
1700000006512504	18-139-010-00651-0003	OLIVAR	S		0,82		0,82	0,82
1700000006512505	18-139-010-00652-0002	OLIVAR	S		0,27		0,27	0,27
1700000006512506	18-139-010-00651-0002	OLIVAR	S		0,13		0,13	0,13
1700000006512510	18-139-008-00021-0001	ALMENDROS	S		0,43		0,43	0,43

(1) Con incidencias que retienen pago o deniegan el expediente.

(2) Se calcula sobre superficie declarada admisible.

(3) Aplicación del artículo 16 bis del RD 147/2023.

(4) Expediente con algunos recintos de pastos permanentes ubicados en espacios protegidos donde la carga ganadera mínima será 0,1 UGM/ha.

Puede verificar la integridad de una copia de este documento mediante la lectura del código QR adjunto o mediante el acceso a la dirección <https://ws050.juntadeandalucia.es/verificarFirma> indicando el código de VERIFICACIÓN

FIRMADO POR

RAQUEL MARIA ESPIN CRESPO

29/01/2025

VERIFICACIÓN

Pk2jmMURSWMFXCU9VKGJRQ2Q7H5BP3

PÁG. 1327/2713





INCIDENCIAS

INCIDENCIA DESCRIPCIÓN

- 86119 Carga ganadera NO cumple con el valor mínimo de 0,2 UGM/ha.
 Recinto:18-139-010-00652-00003 Cultivo:62000 PASTOS PERMANENTES DE 5 O MAS AÑOS-SIN VARIEDAD Secano Carga Ganadera:0
 Recinto:18-139-010-00653-00003 Cultivo:62000 PASTOS PERMANENTES DE 5 O MAS AÑOS-SIN VARIEDAD Secano Carga Ganadera:0
 Recinto:18-139-010-00770-00003 Cultivo:62000 PASTOS PERMANENTES DE 5 O MAS AÑOS-SIN VARIEDAD Secano Carga Ganadera:0
- 86122 Recinto superficie forrajera que realiza la actividad de producción de pastoreo y no declara el o los códigos del Registro de Explotaciones Ganaderas de Andalucía, REGA.
 Recinto:18-139-010-00652-00003 Cultivo:62000 PASTOS PERMANENTES DE 5 O MAS AÑOS-SIN VARIEDAD Secano
 Recinto:18-139-010-00653-00003 Cultivo:62000 PASTOS PERMANENTES DE 5 O MAS AÑOS-SIN VARIEDAD Secano
 Recinto:18-139-010-00770-00003 Cultivo:62000 PASTOS PERMANENTES DE 5 O MAS AÑOS-SIN VARIEDAD Secano
- 86124 Recinto de forrajera para Cálculo de Carga Ganadera que No pertenece a Explotación.
 Recinto:18-139-010-00652-00003 Cultivo:62000 PASTOS PERMANENTES DE 5 O MAS AÑOS-SIN VARIEDAD Secano
 Recinto:18-139-010-00653-00003 Cultivo:62000 PASTOS PERMANENTES DE 5 O MAS AÑOS-SIN VARIEDAD Secano
 Recinto:18-139-010-00770-00003 Cultivo:62000 PASTOS PERMANENTES DE 5 O MAS AÑOS-SIN VARIEDAD Secano

Datos considerados para el Cálculo de la Carga Ganadera del expediente

Superficie determinada para Cálculo Carga Ganadera: 0,00 ha
Carga Ganadera del Expediente: 0,00 ugm/ha

Incidenias de carga ganadera

INCIDENCIA DESCRIPCIÓN

- 86122 Recinto superficie forrajera que realiza la actividad de producción de pastoreo y no declara el o los códigos del Registro de Explotaciones Ganaderas de Andalucía, REGA.
 Recinto:18-139-010-00653-00003 Cultivo:62000 PASTOS PERMANENTES DE 5 O MAS AÑOS-SIN VARIEDAD Secano
 Recinto:18-139-010-00770-00003 Cultivo:62000 PASTOS PERMANENTES DE 5 O MAS AÑOS-SIN VARIEDAD Secano
 Recinto:18-139-010-00652-00003 Cultivo:62000 PASTOS PERMANENTES DE 5 O MAS AÑOS-SIN VARIEDAD Secano
- 86124 Recinto de forrajera para Cálculo de Carga Ganadera que No pertenece a Explotación.
 Recinto:18-139-010-00653-00003 Cultivo:62000 PASTOS PERMANENTES DE 5 O MAS AÑOS-SIN VARIEDAD Secano
 Recinto:18-139-010-00770-00003 Cultivo:62000 PASTOS PERMANENTES DE 5 O MAS AÑOS-SIN VARIEDAD Secano
 Recinto:18-139-010-00652-00003 Cultivo:62000 PASTOS PERMANENTES DE 5 O MAS AÑOS-SIN VARIEDAD Secano
- 86128 Recinto de Forrajeras que no ha contabilizado para Carga Ganadera por no tener una explotación válida para el cálculo de la Carga Ganadera
 Recinto:18-139-010-00653-00003 Cultivo:62 PASTOS PERMANENTES DE 5 O MAS AÑOS-
 Recinto:18-139-010-00770-00003 Cultivo:62 PASTOS PERMANENTES DE 5 O MAS AÑOS-
 Recinto:18-139-010-00652-00003 Cultivo:62 PASTOS PERMANENTES DE 5 O MAS AÑOS-

(1) Con incidencias que retienen pago o deniegan el expediente.
 (2) Se calcula sobre superficie declarada admisible.
 (3) Aplicación del artículo 16 bis del RD 147/2023.
 (4) Expediente con algunos recintos de pastos permanentes ubicados en espacios protegidos donde la carga ganadera mínima será 0,1 UGM/ha.

Puede verificar la integridad de una copia de este documento mediante la lectura del código QR adjunto o mediante el acceso a la dirección https://ws050.juntadeandalucia.es/verificarFirma indicando el código de VERIFICACIÓN			
FIRMADO POR	RAQUEL MARIA ESPIN CRESPO	29/01/2025	
VERIFICACIÓN	Pk2jmMURSWMFXCU9VKGJRQ2Q7H5BP3	PÁG. 1328/2713	

**APELLIDOS Y NOMBRE / RAZÓN SOCIAL**

MOLINA OLMOS EMILIO JOSE

NIF

****4559*

EXPEDIENTE

1196551

RESOLUCIÓN

CONCESIÓN DE LA AYUDA

DATOS DE MANTENIMIENTO UNIDADES

GRUPO DE PAGO	Sup. Dec. Admisible	Sup. Resuelta	Sobredecl.	% Sobredecl.
ZONAS DE MONTAÑA	6,68	6,68	0,00	0,00

RESUMEN DE PAGOS

	IMPORTE (Euros)			
	RESUELTO	FEADER	MAPA	CAPADR
Pago realizado	595,00	505,34	58,32	30,86
A pagar	26,24	22,30	2,57	1,37
TOTAL	621,24	527,64	60,89	32,23

APLICACIÓN DE REDUCCIONES Y PENALIZACIONES (%)

Criterios de subvencionabilidad (1)	Presentación tardía	Omisión declaración	Condicionalidad
0,00	0,00	0,00	0,00

IMPORTE (Euros)

Calculado(2)	Reducción	Penalización	Reducción Penalización (3)	Penalización adicional	Resuelto	FEADER	MAPA	CAPADR
621,24 €	0,00 €	0,00 €	0,00 €	0,00 €	621,24 €	528,05 €	60,94 €	32,25 €
Importe Unitario:	93,00 €	Nuevo Importe Unitario:	93,00 €					

RECINTOS PROPUESTOS

REF.	REFERENCIA SIGPAC	CULTIVO	USO SIGPAC	S/R	Sup. Dec. admisible	Sup. Campo	Sup. Determ.	Sup. Resuelta
-1606229	18-014-019-00170-0001	TOMATE	S	S	0,77		0,77	0,77
-1009859	18-014-019-00170-0001	TOMATE	S	S	1,71		1,71	1,71
1700000005217518	18-014-019-00171-0001	TRIGO BLANDO	S	S	0,90		0,90	0,90
1700000005217519	18-014-018-00152-0001	TRIGO DURO	S	S	0,59		0,59	0,59
1700000005217520	18-014-019-00183-0001	CALABACÍN	S	S	0,74		0,74	0,74
1700000005217522	18-014-019-00170-0004	TOMATE	S	S	0,13		0,13	0,13
1700000005217523	18-014-019-00160-0006	CALABACÍN	R	R	0,17		0,17	0,17
1700000005217527	18-014-019-00009-0001	CALABACÍN	R	R	0,33		0,33	0,33
1700000005217529	18-014-018-00014-0003	BARBECHO TRADICIONAL	S	S	0,58		0,58	0,58
1700000005217531	18-014-019-00183-0001	COLIFLOR	S	S	0,76		0,76	0,76

INCIDENCIAS**INCIDENCIA DESCRIPCIÓN**

- 226 Recinto abandonado según SIGPAC por el que solicita alguna ayuda/práctica.
 Recinto:18-014-019-00160-00007 Cultivo:163000 CALABACÍN-SIN VARIEDAD Regadío
 Recinto:18-014-019-00160-00011 Cultivo:163000 CALABACÍN-SIN VARIEDAD Regadío
 Recinto:18-014-019-00183-00002 Cultivo:110081 CEREZOS-ADELINA Secano

Datos considerados para el Cálculo de la Carga Ganadera del expediente

Superficie determinada para Cálculo Carga Ganadera: 0,00 ha
 Carga Ganadera del Expediente: 0,00 ugm/ha

(1) Con incidencias que retienen pago o deniegan el expediente.

(2) Se calcula sobre superficie declarada admisible.

(3) Aplicación del artículo 16 bis del RD 147/2023.

(4) Expediente con algunos recintos de pastos permanentes ubicados en espacios protegidos donde la carga ganadera mínima será 0,1 UGM/ha.

Puede verificar la integridad de una copia de este documento mediante la lectura del código QR adjunto o mediante el acceso a la dirección <https://ws050.juntadeandalucia.es/verificarFirma> indicando el código de VERIFICACIÓN

FIRMADO POR

RAQUEL MARIA ESPIN CRESPO

29/01/2025

VERIFICACIÓN

Pk2jmMURSWMFXCU9VKGJRRQ2Q7H5BP3

PÁG. 1329/2713






Incidencias de carga ganadera

INCIDENCIA DESCRIPCIÓN

86132 Recinto superficie forrajera que no realiza la actividad de producción de pastoreo.
Recinto:18-014-018-00014-00003 Cultivo:20000 BARBECHO TRADICIONAL-SIN VARIEDAD Secano

(1) Con incidencias que retienen pago o deniegan el expediente.
(2) Se calcula sobre superficie declarada admisible.
(3) Aplicación del artículo 16 bis del RD 147/2023.
(4) Expediente con algunos recintos de pastos permanentes ubicados en espacios protegidos donde la carga ganadera mínima será 0,1 UGM/ha.

Puede verificar la integridad de una copia de este documento mediante la lectura del código QR adjunto o mediante el acceso a la dirección <https://ws050.juntadeandalucia.es/verificarFirma> indicando el código de VERIFICACIÓN

FIRMADO POR	RAQUEL MARIA ESPIN CRESPO	29/01/2025	
VERIFICACIÓN	Pk2jmMURSWMFXC9VKGJRQ2Q7H5BP3	PÁG. 1330/2713	



APELLIDOS Y NOMBRE / RAZÓN SOCIAL

MOLINA OLMOS MARIA MATILDE

NIF

****7147*

EXPEDIENTE

1178481

RESOLUCIÓN

CONCESIÓN DE LA AYUDA

DATOS DE MANTENIMIENTO UNIDADES

GRUPO DE PAGO	Sup. Dec. Admisible	Sup. Resuelta	Sobredecl.	% Sobredecl.
ZONAS DE MONTAÑA	15,30	15,30	0,00	0,00

RESUMEN DE PAGOS

	IMPORTE (Euros)			
	RESUELTO	FEADER	MAPA	CAPADR
Pago realizado	1.417,32	1.204,72	139,04	73,56

APLICACIÓN DE REDUCCIONES Y PENALIZACIONES (%)

Criterios de subvencionabilidad (1)	Presentación tardía	Omisión declaración	Condicionalidad
0,00	0,00	0,00	0,00

IMPORTE (Euros)

Calculado(2)	Reducción	Penalización	Reducción Penalización (3)	Penalización adicional	Resuelto	FEADER	MAPA	CAPADR
1.417,32 €	0,00 €	0,00 €	0,00 €	0,00 €	1.417,32 €	1.204,72 €	139,04 €	73,56 €
Importe Unitario:	93,00 €	Nuevo Importe Unitario:	92,64 €					

RECINTOS PROPUESTOS

REF.	REFERENCIA SIGPAC	CULTIVO	S/R	USO SIGPAC	Sup. Dec. admisible	Sup. Campo	Sup. Determ.	Sup. Resuelta
-1120795	18-014-010-00367-0001	CEBADA	S		1,43		1,43	1,43
-1120794	18-014-009-00177-0007	CEREZOS	S		0,02		0,02	0,02
-507611	18-014-008-00238-0017	PASTOS PERMANENTES DE 5 O MAS AÑOS	S		0,04		0,04	0,04
-131427	18-014-008-00238-0016	PASTOS PERMANENTES DE 5 O MAS AÑOS	S		0,02		0,02	0,02
-131425	18-014-008-00238-0014	CALABACÍN	S		0,20		0,20	0,20
4612809	18-014-009-00178-0001	ALMENDROS	S		0,70		0,70	0,70
4612813	18-014-009-00180-0001	AVENA	S		1,73		1,73	1,73
4612814	18-014-009-00180-0004	ALMENDROS	S		0,33		0,33	0,33
4612826	18-014-009-00334-0001	PASTOS PERMANENTES DE 5 O MAS AÑOS	S		1,03		1,03	1,03
4618164	18-014-006-00508-0001	BARBECHO TRADICIONAL	S		1,73		1,73	1,73
170000005684285	18-014-008-00203-0001	VEZA	S		0,63		0,63	0,63
170000005684286	18-014-008-00238-0006	CALABACÍN	S		1,64		1,64	1,64
170000005684289	18-014-008-00238-0001	PASTOS PERMANENTES DE 5 O MAS AÑOS	S		0,11		0,11	0,11
170000005684291	18-014-009-00177-0001	CEREZOS	S		0,07		0,07	0,07
170000005684293	18-014-010-00037-0001	CALABACÍN	S		0,80		0,80	0,80
170000005684294	18-014-010-00039-0001	TRIGO BLANDO	S		1,43		1,43	1,43
170000005684295	18-014-009-00177-0003	AVENA	S		3,39		3,39	3,39

(1) Con incidencias que retienen pago o deniegan el expediente.

(2) Se calcula sobre superficie declarada admisible.

(3) Aplicación del artículo 16 bis del RD 147/2023.

(4) Expediente con algunos recintos de pastos permanentes ubicados en espacios protegidos donde la carga ganadera mínima será 0,1 UGM/ha.

Puede verificar la integridad de una copia de este documento mediante la lectura del código QR adjunto o mediante el acceso a la dirección <https://ws050.juntadeandalucia.es/verificarFirma> indicando el código de VERIFICACIÓN

FIRMADO POR

RAQUEL MARIA ESPIN CRESPO

29/01/2025

VERIFICACIÓN

Pk2jmMURSWMFXCU9VKGJRQ2Q7H5BP3

PÁG. 1331/2713





Datos considerados para el Cálculo de la Carga Ganadera del expediente

Superficie determinada para Cálculo Carga Ganadera: 1,58 ha
 Carga Ganadera del Expediente: 45,26 ugm/ha (4)

Explotación	Especie	Ugm Calculada para CG
ES180130000085	CAPRINA	0,20
ES180130000085	OVINA	71,31

Recintos Determinados para el Cálculo de Garga Ganadera

REF.	REFERENCIA SIGPAC	CULTIVO	DESCRIPCIÓN CULTIVO	S/R	SUP. RESUELTA (ha)
-1120793	18-014-009-00173-00003	62000	PASTOS PERMANENTES DE 5 O MAS AÑOS-SIN VARIEDAD	S	0,01
-507611	18-014-008-00238-00017	62000	PASTOS PERMANENTES DE 5 O MAS AÑOS-SIN VARIEDAD	S	0,04
-131427	18-014-008-00238-00016	62000	PASTOS PERMANENTES DE 5 O MAS AÑOS-SIN VARIEDAD	S	0,02
-131426	18-014-008-00238-00015	62000	PASTOS PERMANENTES DE 5 O MAS AÑOS-SIN VARIEDAD	S	0,02
4612826	18-014-009-00334-00001	62000	PASTOS PERMANENTES DE 5 O MAS AÑOS-SIN VARIEDAD	S	1,03
5073684	18-014-009-00173-00008	62000	PASTOS PERMANENTES DE 5 O MAS AÑOS-SIN VARIEDAD	S	0,17
5073686	18-014-009-00175-00004	62000	PASTOS PERMANENTES DE 5 O MAS AÑOS-SIN VARIEDAD	S	0,07
5073687	18-014-009-00175-00003	62000	PASTOS PERMANENTES DE 5 O MAS AÑOS-SIN VARIEDAD	S	0,11
170000005684289	18-014-008-00238-00001	62000	PASTOS PERMANENTES DE 5 O MAS AÑOS-SIN VARIEDAD	S	0,11

Incidencias de carga ganadera

INCIDENCIA DESCRIPCIÓN

- 86128 Recinto de Forrajeras que no ha contabilizado para Carga Ganadera por no tener una explotación válida para el cálculo de la Carga Ganadera
 Recinto:18-014-900-99000-99001 Cultivo:62 PASTOS PERMANENTES DE 5 O MAS AÑOS-
- 86132 Recinto superficie forrajera que no realiza la actividad de producción de pastoreo.
 Recinto:18-014-006-00508-00001 Cultivo:20000 BARBECHO TRADICIONAL-SIN VARIEDAD Secano

(1) Con incidencias que retienen pago o deniegan el expediente.
 (2) Se calcula sobre superficie declarada admisible.
 (3) Aplicación del artículo 16 bis del RD 147/2023.
 (4) Expediente con algunos recintos de pastos permanentes ubicados en espacios protegidos donde la carga ganadera mínima será 0,1 UGM/ha.

Puede verificar la integridad de una copia de este documento mediante la lectura del código QR adjunto o mediante el acceso a la dirección https://ws050.juntadeandalucia.es/verificarFirma indicando el código de VERIFICACIÓN			
FIRMADO POR	RAQUEL MARIA ESPIN CRESPO	29/01/2025	
VERIFICACIÓN	Pk2jmMURSWMFXCU9VKGJQRQ2Q7H5BP3	PÁG. 1332/2713	



APELLIDOS Y NOMBRE / RAZÓN SOCIAL

MOLINA QUESADA JOSE ANTONIO

NIF

****7097*

EXPEDIENTE

1027078

RESOLUCIÓN

CONCESIÓN DE LA AYUDA

DATOS DE MANTENIMIENTO UNIDADES

GRUPO DE PAGO	Sup. Dec. Admisible	Sup. Resuelta	Sobredecl.	% Sobredecl.
ZONAS DE MONTAÑA	23,32	23,32	0,00	0,00

RESUMEN DE PAGOS

Pago realizado	IMPORTE (Euros)			
	RESUELTO	FEADER	MAPA	CAPADR
	1.952,26	1.659,42	191,52	101,32

APLICACIÓN DE REDUCCIONES Y PENALIZACIONES (%)

Criterios de subvencionabilidad (1)	Presentación tardía	Omisión declaración	Condicionalidad
0,00	0,00	0,00	0,00

IMPORTE (Euros)

Calculado(2)	Reducción	Penalización	Reducción Penalización (3)	Penalización adicional	Resuelto	FEADER	MAPA	CAPADR
1.952,26 €	0,00 €	0,00 €	0,00 €	0,00 €	1.952,26 €	1.659,42 €	191,52 €	101,32 €
Importe Unitario:	93,00 €	Nuevo Importe Unitario:			83,72 €			

RECINTOS PROPUESTOS

REF.	REFERENCIA SIGPAC	CULTIVO	S/R	USO SIGPAC	Sup. Dec. admisible	Sup. Campo	Sup. Determ.	Sup. Resuelta
170000005602643	18-003-004-00004-0001	GUISANTES	S		0,64		0,64	0,64
170000005602644	18-003-004-00090-0006	CEBADA	S		6,83		6,83	6,83
170000005602652	18-003-005-00141-0001	BARBECHO TRADICIONAL	S		1,11		1,11	1,11
170000005602653	18-003-005-00006-0001	GUISANTES	S		1,65		1,65	1,65
170000005602654	18-003-005-00005-0001	GUISANTES	S		1,00		1,00	1,00
170000005602656	18-003-004-00090-0013	CEBADA	S		5,36		5,36	5,36
170000005602657	18-003-004-00090-0006	CEBADA	S		0,85		0,85	0,85
170000005602658	18-003-005-00077-0001	BARBECHO TRADICIONAL	S		1,32		1,32	1,32
170000005602659	18-003-005-00076-0001	BARBECHO TRADICIONAL	S		0,49		0,49	0,49
170000005602675	18-003-004-00223-0003	OLIVAR	S		1,96		1,96	1,96
170000005602676	18-003-004-00090-0004	OLIVAR	S		2,11		2,11	2,11

Datos considerados para el Cálculo de la Carga Ganadera del expediente

Superficie determinada para Cálculo Carga Ganadera: 0,00 ha

Carga Ganadera del Expediente: 0,00 ugm/ha

Incidencias de carga ganadera

INCIDENCIA DESCRIPCIÓN

86132	Recinto superficie forrajera que no realiza la actividad de producción de pastoreo. Recinto:18-003-005-00141-00001 Cultivo:20000 BARBECHO TRADICIONAL-SIN VARIEDAD Secano Recinto:18-003-005-00077-00001 Cultivo:20000 BARBECHO TRADICIONAL-SIN VARIEDAD Secano Recinto:18-003-005-00076-00001 Cultivo:20000 BARBECHO TRADICIONAL-SIN VARIEDAD Secano
-------	--

(1) Con incidencias que retienen pago o deniegan el expediente.

(2) Se calcula sobre superficie declarada admisible.

(3) Aplicación del artículo 16 bis del RD 147/2023.

(4) Expediente con algunos recintos de pastos permanentes ubicados en espacios protegidos donde la carga ganadera mínima será 0,1 UGM/ha.

Puede verificar la integridad de una copia de este documento mediante la lectura del código QR adjunto o mediante el acceso a la dirección <https://ws050.juntadeandalucia.es/verificarFirma> indicando el código de VERIFICACIÓN

FIRMADO POR

RAQUEL MARIA ESPIN CRESPO

29/01/2025

VERIFICACIÓN

Pk2jmMURSWMFXCU9VKGJRQ2Q7H5BP3

PÁG. 1333/2713





APELLIDOS Y NOMBRE / RAZÓN SOCIAL

MONTALBAN HERNANDEZ MANUEL

NIF

****2885*

EXPEDIENTE

1178684

RESOLUCIÓN

CONCESIÓN DE LA AYUDA

DATOS DE MANTENIMIENTO UNIDADES

GRUPO DE PAGO	Sup. Dec. Admisible	Sup. Resuelta	Sobredecl.	% Sobredecl.
ZONAS DE MONTAÑA	16,40	16,40	0,00	0,00

RESUMEN DE PAGOS

	IMPORTE (Euros)			
	RESUELTO	FEADER	MAPA	CAPADR
Pago realizado	1.499,16	1.274,29	147,07	77,80

APLICACIÓN DE REDUCCIONES Y PENALIZACIONES (%)

Criterios de subvencionabilidad (1)	Presentación tardía	Omisión declaración	Condicionalidad
0,00	0,00	0,00	0,00

IMPORTE (Euros)

Calculado(2)	Reducción	Penalización	Reducción Penalización (3)	Penalización adicional	Resuelto	FEADER	MAPA	CAPADR
1.499,16 €	0,00 €	0,00 €	0,00 €	0,00 €	1.499,16 €	1.274,29 €	147,07 €	77,80 €
Importe Unitario:	93,00 €	Nuevo Importe Unitario:	91,41 €					

RECINTOS PROPUESTOS

REF.	REFERENCIA SIGPAC	CULTIVO	S/R	USO SIGPAC	Sup. Dec. admisible	Sup. Campo	Sup. Determ.	Sup. Resuelta
-1394413	18-091-063-00092-0002	MEZCLA AVENA-CEBADA	R		4,00		4,00	4,00
-1132586	18-091-061-00007-0001	MEZCLA AVENA-CEBADA	R		0,59		0,59	0,59
-1132582	18-091-061-00006-0001	MEZCLA AVENA-CEBADA	R		0,33		0,33	0,33
-1132575	18-091-061-00003-0005	OTROS FRUTALES	S		0,04		0,04	0,04
-1132569	18-091-061-00004-0004	PERALES	R		0,12		0,12	0,12
-1132567	18-091-061-00004-0001	MEZCLA AVENA-CEBADA	R		0,09		0,09	0,09
-1132566	18-091-061-00044-0001	MEZCLA AVENA-CEBADA	R		0,49		0,49	0,49
-1132541	18-091-061-00059-0003	MEZCLA AVENA-CEBADA	R		0,17		0,17	0,17
-1132540	18-091-061-00059-0004	MEZCLA AVENA-CEBADA	R		0,09		0,09	0,09
-1132539	18-091-061-00059-0001	PERALES	R		0,17		0,17	0,17
-1055687	18-091-033-00017-0004	OTROS FRUTALES	S		0,05		0,05	0,05
-807465	18-091-063-00100-0006	MEZCLA AVENA-CEBADA	R		0,92		0,92	0,92
4172585	18-091-061-00111-0002	MEZCLA AVENA-CEBADA	R		0,65		0,65	0,65
5092299	18-091-061-00124-0002	MEZCLA AVENA-CEBADA	R		0,17		0,17	0,17
5092300	18-091-061-00025-0001	MEZCLA AVENA-CEBADA	R		0,27		0,27	0,27
1700000006665907	18-091-061-00066-0002	MEZCLA AVENA-CEBADA	R		0,18		0,18	0,18
1700000006665912	18-091-061-00009-0001	MEZCLA AVENA-CEBADA	R		0,29		0,29	0,29
1700000006665913	18-091-058-09000-0027	MEZCLA AVENA-CEBADA	S		1,27		1,27	1,27
1700000006665914	18-091-061-00082-0001	MEZCLA AVENA-CEBADA	R		0,62		0,62	0,62
1700000006665915	18-091-062-00106-0002	MEZCLA AVENA-CEBADA	R		0,63		0,63	0,63
1700000006665916	18-091-061-00053-0002	MEZCLA AVENA-CEBADA	R		1,70		1,70	1,70
1700000006665917	18-091-061-80003-0001	MEZCLA AVENA-CEBADA	R		0,69		0,69	0,69
1700000006665934	18-091-061-00004-0003	MEZCLA AVENA-CEBADA	R		0,26		0,26	0,26
1700000006665947	18-091-058-09000-0008	MEZCLA AVENA-CEBADA	R		0,60		0,60	0,60
1700000006665952	18-091-061-00086-0002	MEZCLA AVENA-CEBADA	R		0,39		0,39	0,39
1700000006665960	18-091-061-00123-0001	MEZCLA AVENA-CEBADA	R		0,64		0,64	0,64
1700000006665964	18-091-061-00022-0002	MEZCLA AVENA-CEBADA	R		0,98		0,98	0,98

(1) Con incidencias que retienen pago o deniegan el expediente.

(2) Se calcula sobre superficie declarada admisible.

(3) Aplicación del artículo 16 bis del RD 147/2023.

(4) Expediente con algunos recintos de pastos permanentes ubicados en espacios protegidos donde la carga ganadera mínima será 0,1 UGM/ha.

Puede verificar la integridad de una copia de este documento mediante la lectura del código QR adjunto o mediante el acceso a la dirección <https://ws050.juntadeandalucia.es/verificarFirma> indicando el código de VERIFICACIÓN

FIRMADO POR

RAQUEL MARIA ESPIN CRESPO

29/01/2025

VERIFICACIÓN

Pk2jmMURSWMFXCU9VKGJRQ2Q7H5BP3

PÁG. 1334/2713





INCIDENCIAS

INCIDENCIA DESCRIPCIÓN

4272	Verifica que las líneas de declaración de las Solicitudes Únicas no tienen solapes con la capa de Retroactividad Gráfica (ambas de la misma campaña) a nivel de expediente/línea de declaración gráfica de la solicitud. Recinto:18-091-060-00026-00002 Cultivo: - Agregado de la referencia del recinto.:0 Zona de la referencia del recinto.:0 Superficie solapada.:0,64 Id. Incid.:100418171
86119	Carga ganadera NO cumple con el valor mínimo de 0,2 UGM/ha. Recinto:18-091-032-00035-00002 Cultivo:62000 PASTOS PERMANENTES DE 5 O MAS AÑOS-SIN VARIEDAD Secano Carga Ganadera:0,09 Recinto:18-091-032-00035-00012 Cultivo:62000 PASTOS PERMANENTES DE 5 O MAS AÑOS-SIN VARIEDAD Secano Carga Ganadera:0,09 Recinto:18-091-032-00035-00018 Cultivo:62000 PASTOS PERMANENTES DE 5 O MAS AÑOS-SIN VARIEDAD Secano Carga Ganadera:0,09 Recinto:18-091-032-00035-00023 Cultivo:62000 PASTOS PERMANENTES DE 5 O MAS AÑOS-SIN VARIEDAD Secano Carga Ganadera:0,09 Recinto:18-091-032-00035-00024 Cultivo:62000 PASTOS PERMANENTES DE 5 O MAS AÑOS-SIN VARIEDAD Secano Carga Ganadera:0,09 Recinto:18-091-032-00035-00025 Cultivo:62000 PASTOS PERMANENTES DE 5 O MAS AÑOS-SIN VARIEDAD Secano Carga Ganadera:0,09 Recinto:18-091-032-00035-00026 Cultivo:62000 PASTOS PERMANENTES DE 5 O MAS AÑOS-SIN VARIEDAD Secano Carga Ganadera:0,09 Recinto:18-091-032-00035-00028 Cultivo:62000 PASTOS PERMANENTES DE 5 O MAS AÑOS-SIN VARIEDAD Secano Carga Ganadera:0,09 Recinto:18-091-032-00035-00029 Cultivo:62000 PASTOS PERMANENTES DE 5 O MAS AÑOS-SIN VARIEDAD Secano Carga Ganadera:0,09 Recinto:18-091-032-00035-00030 Cultivo:62000 PASTOS PERMANENTES DE 5 O MAS AÑOS-SIN VARIEDAD Secano Carga Ganadera:0,09 Recinto:18-091-032-00035-00031 Cultivo:62000 PASTOS PERMANENTES DE 5 O MAS AÑOS-SIN VARIEDAD Secano Carga Ganadera:0,09 Recinto:18-091-032-00035-00032 Cultivo:62000 PASTOS PERMANENTES DE 5 O MAS AÑOS-SIN VARIEDAD Secano Carga Ganadera:0,09 Recinto:18-091-032-00035-00033 Cultivo:62000 PASTOS PERMANENTES DE 5 O MAS AÑOS-SIN VARIEDAD Secano Carga Ganadera:0,09 Recinto:18-091-032-00035-00034 Cultivo:62000 PASTOS PERMANENTES DE 5 O MAS AÑOS-SIN VARIEDAD Secano Carga Ganadera:0,09 Recinto:18-091-032-00035-00035 Cultivo:62000 PASTOS PERMANENTES DE 5 O MAS AÑOS-SIN VARIEDAD Secano Carga Ganadera:0,09 Recinto:18-091-032-00035-00036 Cultivo:62000 PASTOS PERMANENTES DE 5 O MAS AÑOS-SIN VARIEDAD Secano Carga Ganadera:0,09 Recinto:18-091-032-00035-00038 Cultivo:62000 PASTOS PERMANENTES DE 5 O MAS AÑOS-SIN VARIEDAD Secano Carga Ganadera:0,09 Recinto:18-091-032-00054-00001 Cultivo:62000 PASTOS PERMANENTES DE 5 O MAS AÑOS-SIN VARIEDAD Secano Carga Ganadera:0,09 Recinto:18-091-032-00080-00001 Cultivo:62000 PASTOS PERMANENTES DE 5 O MAS AÑOS-SIN VARIEDAD Secano Carga Ganadera:0,09 Recinto:18-091-032-00080-00005 Cultivo:62000 PASTOS PERMANENTES DE 5 O MAS AÑOS-SIN VARIEDAD Secano Carga Ganadera:0,09 Recinto:18-091-033-00016-00005 Cultivo:62000 PASTOS PERMANENTES DE 5 O MAS AÑOS-SIN VARIEDAD Secano Carga Ganadera:0,09 Recinto:18-091-033-00017-00001 Cultivo:62000 PASTOS PERMANENTES DE 5 O MAS AÑOS-SIN VARIEDAD Secano Carga Ganadera:0,09 Recinto:18-091-033-00017-00002 Cultivo:62000 PASTOS PERMANENTES DE 5 O MAS AÑOS-SIN VARIEDAD Secano Carga Ganadera:0,09 Recinto:18-091-033-00018-00002 Cultivo:62000 PASTOS PERMANENTES DE 5 O MAS AÑOS-SIN VARIEDAD Secano Carga Ganadera:0,09 Recinto:18-091-057-00001-00002 Cultivo:62000 PASTOS PERMANENTES DE 5 O MAS AÑOS-SIN VARIEDAD Secano Carga Ganadera:0,09 Recinto:18-091-057-00001-00003 Cultivo:62000 PASTOS PERMANENTES DE 5 O MAS AÑOS-SIN VARIEDAD Secano Carga Ganadera:0,09 Recinto:18-091-058-00012-00002 Cultivo:62000 PASTOS PERMANENTES DE 5 O MAS AÑOS-SIN VARIEDAD Secano Carga Ganadera:0,09 Recinto:18-091-058-00017-00005 Cultivo:62000 PASTOS PERMANENTES DE 5 O MAS AÑOS-SIN VARIEDAD Secano Carga Ganadera:0,09 Recinto:18-091-058-00017-00007 Cultivo:62000 PASTOS PERMANENTES DE 5 O MAS AÑOS-SIN VARIEDAD Secano Carga Ganadera:0,09 Recinto:18-091-058-00017-00008 Cultivo:62000 PASTOS PERMANENTES DE 5 O MAS AÑOS-SIN VARIEDAD Secano Carga Ganadera:0,09

(1) Con incidencias que retienen pago o deniegan el expediente.
 (2) Se calcula sobre superficie declarada admisible.
 (3) Aplicación del artículo 16 bis del RD 147/2023.
 (4) Expediente con algunos recintos de pastos permanentes ubicados en espacios protegidos donde la carga ganadera mínima será 0,1 UGM/ha.

Puede verificar la integridad de una copia de este documento mediante la lectura del código QR adjunto o mediante el acceso a la dirección https://ws050.juntadeandalucia.es/verificarFirma indicando el código de VERIFICACIÓN			
FIRMADO POR	RAQUEL MARIA ESPIN CRESPO	29/01/2025	
VERIFICACIÓN	Pk2jmMURSWMFXCU9VKGJRQ2Q7H5BP3	PÁG. 1335/2713	



INCIDENCIAS

INCIDENCIA DESCRIPCIÓN

Recinto:18-091-059-00032-00003	Cultivo:62000	PASTOS PERMANENTES DE 5 O MAS AÑOS-SIN VARIEDAD	Secano	Carga Ganadera:0,09
Recinto:18-091-059-00032-00004	Cultivo:62000	PASTOS PERMANENTES DE 5 O MAS AÑOS-SIN VARIEDAD	Secano	Carga Ganadera:0,09
Recinto:18-091-059-00032-00006	Cultivo:62000	PASTOS PERMANENTES DE 5 O MAS AÑOS-SIN VARIEDAD	Secano	Carga Ganadera:0,09
Recinto:18-091-059-00034-00001	Cultivo:62000	PASTOS PERMANENTES DE 5 O MAS AÑOS-SIN VARIEDAD	Secano	Carga Ganadera:0,09
Recinto:18-091-059-00034-00002	Cultivo:62000	PASTOS PERMANENTES DE 5 O MAS AÑOS-SIN VARIEDAD	Secano	Carga Ganadera:0,09
Recinto:18-091-059-00035-00001	Cultivo:62000	PASTOS PERMANENTES DE 5 O MAS AÑOS-SIN VARIEDAD	Secano	Carga Ganadera:0,09
Recinto:18-091-059-00035-00002	Cultivo:62000	PASTOS PERMANENTES DE 5 O MAS AÑOS-SIN VARIEDAD	Secano	Carga Ganadera:0,09
Recinto:18-091-059-00041-00005	Cultivo:62000	PASTOS PERMANENTES DE 5 O MAS AÑOS-SIN VARIEDAD	Secano	Carga Ganadera:0,09
Recinto:18-091-060-00002-00001	Cultivo:62000	PASTOS PERMANENTES DE 5 O MAS AÑOS-SIN VARIEDAD	Secano	Carga Ganadera:0,09
Recinto:18-091-060-00004-00001	Cultivo:62000	PASTOS PERMANENTES DE 5 O MAS AÑOS-SIN VARIEDAD	Secano	Carga Ganadera:0,09
Recinto:18-091-060-00005-00001	Cultivo:62000	PASTOS PERMANENTES DE 5 O MAS AÑOS-SIN VARIEDAD	Secano	Carga Ganadera:0,09
Recinto:18-091-060-00007-00002	Cultivo:62000	PASTOS PERMANENTES DE 5 O MAS AÑOS-SIN VARIEDAD	Secano	Carga Ganadera:0,09
Recinto:18-091-060-00008-00002	Cultivo:62000	PASTOS PERMANENTES DE 5 O MAS AÑOS-SIN VARIEDAD	Secano	Carga Ganadera:0,09
Recinto:18-091-060-00008-00009	Cultivo:62000	PASTOS PERMANENTES DE 5 O MAS AÑOS-SIN VARIEDAD	Secano	Carga Ganadera:0,09
Recinto:18-091-060-00008-00010	Cultivo:62000	PASTOS PERMANENTES DE 5 O MAS AÑOS-SIN VARIEDAD	Secano	Carga Ganadera:0,09
Recinto:18-091-060-00008-00011	Cultivo:62000	PASTOS PERMANENTES DE 5 O MAS AÑOS-SIN VARIEDAD	Secano	Carga Ganadera:0,09
Recinto:18-091-060-00008-00012	Cultivo:62000	PASTOS PERMANENTES DE 5 O MAS AÑOS-SIN VARIEDAD	Secano	Carga Ganadera:0,09
Recinto:18-091-060-00008-00013	Cultivo:62000	PASTOS PERMANENTES DE 5 O MAS AÑOS-SIN VARIEDAD	Secano	Carga Ganadera:0,09
Recinto:18-091-060-00008-00014	Cultivo:62000	PASTOS PERMANENTES DE 5 O MAS AÑOS-SIN VARIEDAD	Secano	Carga Ganadera:0,09
Recinto:18-091-060-00008-00016	Cultivo:62000	PASTOS PERMANENTES DE 5 O MAS AÑOS-SIN VARIEDAD	Secano	Carga Ganadera:0,09
Recinto:18-091-060-00008-00018	Cultivo:62000	PASTOS PERMANENTES DE 5 O MAS AÑOS-SIN VARIEDAD	Secano	Carga Ganadera:0,09
Recinto:18-091-060-00023-00002	Cultivo:62000	PASTOS PERMANENTES DE 5 O MAS AÑOS-SIN VARIEDAD	Secano	Carga Ganadera:0,09
Recinto:18-091-060-00023-00003	Cultivo:62000	PASTOS PERMANENTES DE 5 O MAS AÑOS-SIN VARIEDAD	Secano	Carga Ganadera:0,09
Recinto:18-091-060-00023-00004	Cultivo:62000	PASTOS PERMANENTES DE 5 O MAS AÑOS-SIN VARIEDAD	Secano	Carga Ganadera:0,09
Recinto:18-091-060-00023-00006	Cultivo:62000	PASTOS PERMANENTES DE 5 O MAS AÑOS-SIN VARIEDAD	Secano	Carga Ganadera:0,09
Recinto:18-091-060-00023-00007	Cultivo:62000	PASTOS PERMANENTES DE 5 O MAS AÑOS-SIN VARIEDAD	Secano	Carga Ganadera:0,09
Recinto:18-091-060-00024-00001	Cultivo:62000	PASTOS PERMANENTES DE 5 O MAS AÑOS-SIN VARIEDAD	Secano	Carga Ganadera:0,09
Recinto:18-091-060-00026-00001	Cultivo:62000	PASTOS PERMANENTES DE 5 O MAS AÑOS-SIN VARIEDAD	Secano	Carga Ganadera:0,09
Recinto:18-091-060-00026-00002	Cultivo:62000	PASTOS PERMANENTES DE 5 O MAS AÑOS-SIN VARIEDAD	Secano	Carga Ganadera:0,09
Recinto:18-091-060-00026-00003	Cultivo:62000	PASTOS PERMANENTES DE 5 O MAS AÑOS-SIN VARIEDAD	Secano	Carga Ganadera:0,09
Recinto:18-091-060-00027-00001	Cultivo:62000	PASTOS PERMANENTES DE 5 O MAS AÑOS-SIN VARIEDAD	Secano	Carga Ganadera:0,09
Recinto:18-091-060-00028-00001	Cultivo:62000	PASTOS PERMANENTES DE 5 O MAS AÑOS-SIN VARIEDAD	Secano	Carga Ganadera:0,09
Recinto:18-091-060-00028-00003	Cultivo:62000	PASTOS PERMANENTES DE 5 O MAS AÑOS-SIN VARIEDAD	Secano	Carga Ganadera:0,09

(1) Con incidencias que retienen pago o deniegan el expediente.
 (2) Se calcula sobre superficie declarada admisible.
 (3) Aplicación del artículo 16 bis del RD 147/2023.
 (4) Expediente con algunos recintos de pastos permanentes ubicados en espacios protegidos donde la carga ganadera mínima será 0,1 UGM/ha.

Puede verificar la integridad de una copia de este documento mediante la lectura del código QR adjunto o mediante el acceso a la dirección <https://ws050.juntadeandalucia.es/verificarFirma> indicando el código de VERIFICACIÓN

FIRMADO POR	RAQUEL MARIA ESPIN CRESPO	29/01/2025	
VERIFICACIÓN	Pk2jmMURSWMFXCU9VKGJRQ2Q7H5BP3	PÁG. 1336/2713	



INCIDENCIAS

INCIDENCIA DESCRIPCIÓN

	Recinto:18-091-060-00029-00016 Cultivo:62000 PASTOS PERMANENTES DE 5 O MAS AÑOS-SIN VARIEDAD Secano Carga Ganadera:0,09
	Recinto:18-091-060-00030-00001 Cultivo:62000 PASTOS PERMANENTES DE 5 O MAS AÑOS-SIN VARIEDAD Secano Carga Ganadera:0,09
	Recinto:18-091-060-00030-00007 Cultivo:62000 PASTOS PERMANENTES DE 5 O MAS AÑOS-SIN VARIEDAD Secano Carga Ganadera:0,09
	Recinto:18-091-060-00030-00008 Cultivo:62000 PASTOS PERMANENTES DE 5 O MAS AÑOS-SIN VARIEDAD Secano Carga Ganadera:0,09
	Recinto:18-091-061-00003-00001 Cultivo:62000 PASTOS PERMANENTES DE 5 O MAS AÑOS-SIN VARIEDAD Regadío Carga Ganadera:0,09
	Recinto:18-091-061-00003-00007 Cultivo:62000 PASTOS PERMANENTES DE 5 O MAS AÑOS-SIN VARIEDAD Regadío Carga Ganadera:0,09
	Recinto:18-091-061-00004-00002 Cultivo:62000 PASTOS PERMANENTES DE 5 O MAS AÑOS-SIN VARIEDAD Regadío Carga Ganadera:0,09
	Recinto:18-091-061-00005-00002 Cultivo:62000 PASTOS PERMANENTES DE 5 O MAS AÑOS-SIN VARIEDAD Regadío Carga Ganadera:0,09
	Recinto:18-091-061-00026-00001 Cultivo:62000 PASTOS PERMANENTES DE 5 O MAS AÑOS-SIN VARIEDAD Regadío Carga Ganadera:0,09
	Recinto:18-091-061-00027-00001 Cultivo:62000 PASTOS PERMANENTES DE 5 O MAS AÑOS-SIN VARIEDAD Regadío Carga Ganadera:0,09
	Recinto:18-091-061-00028-00001 Cultivo:63000 PASTOS DE MENOS DE 5 AÑOS-SIN VARIEDAD Regadío Carga Ganadera:0,09
	Recinto:18-091-061-00080-00001 Cultivo:62000 PASTOS PERMANENTES DE 5 O MAS AÑOS-SIN VARIEDAD Regadío Carga Ganadera:0,09
	Recinto:18-091-062-00105-00002 Cultivo:62000 PASTOS PERMANENTES DE 5 O MAS AÑOS-SIN VARIEDAD Regadío Carga Ganadera:0,09
86122	Recinto superficie forrajera que realiza la actividad de producción de pastoreo y no declara el o los códigos del Registro de Explotaciones Ganaderas de Andalucía, REGA.
	Recinto:18-091-061-00028-00001 Cultivo:63000 PASTOS DE MENOS DE 5 AÑOS-SIN VARIEDAD Regadío
86124	Recinto de forrajera para Cálculo de Carga Ganadera que No pertenece a Explotación.
	Recinto:18-091-061-00028-00001 Cultivo:63000 PASTOS DE MENOS DE 5 AÑOS-SIN VARIEDAD Regadío

Datos considerados para el Cálculo de la Carga Ganadera del expediente

Superficie determinada para Cálculo Carga Ganadera: 232,98 ha
Carga Ganadera del Expediente: 0,09 ugm/ha

<u>Explotación</u>	<u>Especie</u>	<u>Ugm Calculada para CG</u>
ES180890000081	CAPRINA	1,69
ES180890000081	OVINA	20,30

Recintos Determinados para el Cálculo de Garga Ganadera

<u>REF.</u>	<u>REFERENCIA SIGPAC</u>	<u>CULTIVO</u>	<u>DESCRIPCIÓN CULTIVO</u>	<u>S/R</u>	<u>SUP. RESUELTA (ha)</u>
-1535231	18-028-002-00277-00004	62000	PASTOS PERMANENTES DE 5 O MAS AÑOS-SIN VARIEDAD	S	0,75
-1535228	18-028-002-00033-00001	62000	PASTOS PERMANENTES DE 5 O MAS AÑOS-SIN VARIEDAD	S	50,27
-1535227	18-028-002-00009-00012	62000	PASTOS PERMANENTES DE 5 O MAS AÑOS-SIN VARIEDAD	S	0,02
-1140838	18-091-059-00041-00005	62000	PASTOS PERMANENTES DE 5 O MAS AÑOS-SIN VARIEDAD	S	1,14
-1139850	18-091-060-00029-00016	62000	PASTOS PERMANENTES DE 5 O MAS AÑOS-SIN VARIEDAD	S	6,98
-1134565	18-091-032-00080-00005	62000	PASTOS PERMANENTES DE 5 O MAS AÑOS-SIN VARIEDAD	S	0,02
-1134564	18-091-032-00080-00001	62000	PASTOS PERMANENTES DE 5 O MAS AÑOS-SIN VARIEDAD	S	3,80
-1134557	18-091-032-00054-00001	62000	PASTOS PERMANENTES DE 5 O MAS AÑOS-SIN VARIEDAD	S	1,27
-1116585	18-091-032-00035-00002	62000	PASTOS PERMANENTES DE 5 O MAS AÑOS-SIN VARIEDAD	S	14,02
-1100107	18-078-003-00091-00001	62000	PASTOS PERMANENTES DE 5 O MAS AÑOS-SIN VARIEDAD	S	2,01
-1100057	18-028-002-00036-00001	62000	PASTOS PERMANENTES DE 5 O MAS AÑOS-SIN VARIEDAD	S	3,22

(1) Con incidencias que retienen pago o deniegan el expediente.
 (2) Se calcula sobre superficie declarada admisible.
 (3) Aplicación del artículo 16 bis del RD 147/2023.
 (4) Expediente con algunos recintos de pastos permanentes ubicados en espacios protegidos donde la carga ganadera mínima será 0,1 UGM/ha.

Puede verificar la integridad de una copia de este documento mediante la lectura del código QR adjunto o mediante el acceso a la dirección https://ws050.juntadeandalucia.es/verificarFirma indicando el código de VERIFICACIÓN			
FIRMADO POR	RAQUEL MARIA ESPIN CRESPO	29/01/2025	
VERIFICACIÓN	Pk2jmMURSWMFXCU9VKGJRQ2Q7H5BP3	PÁG. 1337/2713	



Recintos Determinados para el Cálculo de Garga Ganadera

REF.	REFERENCIA SIGPAC	CULTIVO	DESCRIPCIÓN CULTIVO	S/R	SUP. RESUELTA (ha)
-1055683	18-028-002-00107-00023	62000	PASTOS PERMANENTES DE 5 O MAS AÑOS-SIN VARIEDAD	S	0,01
4636192	18-091-062-00105-00002	62000	PASTOS PERMANENTES DE 5 O MAS AÑOS-SIN VARIEDAD	R	0,52
5092298	18-091-058-00012-00002	62000	PASTOS PERMANENTES DE 5 O MAS AÑOS-SIN VARIEDAD	S	3,60
5123221	18-028-002-00107-00007	62000	PASTOS PERMANENTES DE 5 O MAS AÑOS-SIN VARIEDAD	S	7,27
5123490	18-091-033-00017-00001	62000	PASTOS PERMANENTES DE 5 O MAS AÑOS-SIN VARIEDAD	S	3,18
5123491	18-091-033-00016-00005	62000	PASTOS PERMANENTES DE 5 O MAS AÑOS-SIN VARIEDAD	S	4,93
5123492	18-091-033-00018-00002	62000	PASTOS PERMANENTES DE 5 O MAS AÑOS-SIN VARIEDAD	S	1,67
5123493	18-091-033-00017-00002	62000	PASTOS PERMANENTES DE 5 O MAS AÑOS-SIN VARIEDAD	S	15,90
5123515	18-028-002-00045-00010	62000	PASTOS PERMANENTES DE 5 O MAS AÑOS-SIN VARIEDAD	S	12,93
5123516	18-028-002-00035-00002	62000	PASTOS PERMANENTES DE 5 O MAS AÑOS-SIN VARIEDAD	S	7,22
5315538	18-091-032-00035-00012	62000	PASTOS PERMANENTES DE 5 O MAS AÑOS-SIN VARIEDAD	S	0,04
5315539	18-091-032-00035-00018	62000	PASTOS PERMANENTES DE 5 O MAS AÑOS-SIN VARIEDAD	S	0,86
5315552	18-091-032-00035-00028	62000	PASTOS PERMANENTES DE 5 O MAS AÑOS-SIN VARIEDAD	S	0,26
5315553	18-091-032-00035-00026	62000	PASTOS PERMANENTES DE 5 O MAS AÑOS-SIN VARIEDAD	S	0,00
5315554	18-091-032-00035-00030	62000	PASTOS PERMANENTES DE 5 O MAS AÑOS-SIN VARIEDAD	S	0,03
5315555	18-091-032-00035-00029	62000	PASTOS PERMANENTES DE 5 O MAS AÑOS-SIN VARIEDAD	S	0,02
5315556	18-091-032-00035-00032	62000	PASTOS PERMANENTES DE 5 O MAS AÑOS-SIN VARIEDAD	S	0,07
5315557	18-091-032-00035-00031	62000	PASTOS PERMANENTES DE 5 O MAS AÑOS-SIN VARIEDAD	S	0,10
5315558	18-091-032-00035-00033	62000	PASTOS PERMANENTES DE 5 O MAS AÑOS-SIN VARIEDAD	S	0,00
5315559	18-091-032-00035-00023	62000	PASTOS PERMANENTES DE 5 O MAS AÑOS-SIN VARIEDAD	S	0,00
5315560	18-091-032-00035-00035	62000	PASTOS PERMANENTES DE 5 O MAS AÑOS-SIN VARIEDAD	S	0,00
5315561	18-091-032-00035-00034	62000	PASTOS PERMANENTES DE 5 O MAS AÑOS-SIN VARIEDAD	S	0,00
5315562	18-091-032-00035-00025	62000	PASTOS PERMANENTES DE 5 O MAS AÑOS-SIN VARIEDAD	S	0,01
5315563	18-091-032-00035-00038	62000	PASTOS PERMANENTES DE 5 O MAS AÑOS-SIN VARIEDAD	S	0,00
5315564	18-091-032-00035-00024	62000	PASTOS PERMANENTES DE 5 O MAS AÑOS-SIN VARIEDAD	S	0,33
5315565	18-091-032-00035-00036	62000	PASTOS PERMANENTES DE 5 O MAS AÑOS-SIN VARIEDAD	S	0,11
170000006665898	18-091-057-00001-00002	62000	PASTOS PERMANENTES DE 5 O MAS AÑOS-SIN VARIEDAD	S	6,08
170000006665899	18-091-060-00023-00004	62000	PASTOS PERMANENTES DE 5 O MAS AÑOS-SIN VARIEDAD	S	0,00
170000006665900	18-091-060-00023-00006	62000	PASTOS PERMANENTES DE 5 O MAS AÑOS-SIN VARIEDAD	S	0,38
170000006665901	18-091-057-00001-00003	62000	PASTOS PERMANENTES DE 5 O MAS AÑOS-SIN VARIEDAD	S	1,47
170000006665902	18-091-058-00017-00007	62000	PASTOS PERMANENTES DE 5 O MAS AÑOS-SIN VARIEDAD	S	2,40
170000006665903	18-091-060-00030-00008	62000	PASTOS PERMANENTES DE 5 O MAS AÑOS-SIN VARIEDAD	S	0,13
170000006665904	18-091-061-00004-00002	62000	PASTOS PERMANENTES DE 5 O MAS AÑOS-SIN VARIEDAD	R	0,24
170000006665905	18-091-060-00030-00001	62000	PASTOS PERMANENTES DE 5 O MAS AÑOS-SIN VARIEDAD	S	15,00
170000006665906	18-091-060-00030-00007	62000	PASTOS PERMANENTES DE 5 O MAS AÑOS-SIN VARIEDAD	S	0,52
170000006665908	18-091-061-00003-00001	62000	PASTOS PERMANENTES DE 5 O MAS AÑOS-SIN VARIEDAD	R	0,39
170000006665909	18-091-061-00003-00007	62000	PASTOS PERMANENTES DE 5 O MAS AÑOS-SIN VARIEDAD	R	0,19

(1) Con incidencias que retienen pago o deniegan el expediente.

(2) Se calcula sobre superficie declarada admisible.

(3) Aplicación del artículo 16 bis del RD 147/2023.

(4) Expediente con algunos recintos de pastos permanentes ubicados en espacios protegidos donde la carga ganadera mínima será 0,1 UGM/ha.

Puede verificar la integridad de una copia de este documento mediante la lectura del código QR adjunto o mediante el acceso a la dirección <https://ws050.juntadeandalucia.es/verificarFirma> indicando el código de VERIFICACIÓN

FIRMADO POR

RAQUEL MARIA ESPIN CRESPO

29/01/2025

VERIFICACIÓN

Pk2jmMURSWMFXCU9VKGJRQ2Q7H5BP3

PÁG. 1338/2713





Recintos Determinados para el Cálculo de Garga Ganadera

REF.	REFERENCIA SIGPAC	CULTIVO	DESCRIPCIÓN CULTIVO	S/R	SUP. RESUELTA (ha)
170000006665910	18-091-061-00026-00001	62000	PASTOS PERMANENTES DE 5 O MAS AÑOS-SIN VARIEDAD	R	0,44
170000006665911	18-091-058-00017-00005	62000	PASTOS PERMANENTES DE 5 O MAS AÑOS-SIN VARIEDAD	S	0,71
170000006665918	18-091-060-00026-00002	62000	PASTOS PERMANENTES DE 5 O MAS AÑOS-SIN VARIEDAD	S	0,24
170000006665919	18-091-060-00026-00003	62000	PASTOS PERMANENTES DE 5 O MAS AÑOS-SIN VARIEDAD	S	0,98
170000006665920	18-091-060-00008-00013	62000	PASTOS PERMANENTES DE 5 O MAS AÑOS-SIN VARIEDAD	S	0,48
170000006665921	18-091-060-00008-00012	62000	PASTOS PERMANENTES DE 5 O MAS AÑOS-SIN VARIEDAD	S	0,06
170000006665922	18-091-060-00027-00001	62000	PASTOS PERMANENTES DE 5 O MAS AÑOS-SIN VARIEDAD	S	0,98
170000006665923	18-091-060-00028-00003	62000	PASTOS PERMANENTES DE 5 O MAS AÑOS-SIN VARIEDAD	S	0,00
170000006665928	18-091-061-00080-00001	62000	PASTOS PERMANENTES DE 5 O MAS AÑOS-SIN VARIEDAD	R	0,08
170000006665929	18-091-061-00005-00002	62000	PASTOS PERMANENTES DE 5 O MAS AÑOS-SIN VARIEDAD	R	0,63
170000006665930	18-091-061-00027-00001	62000	PASTOS PERMANENTES DE 5 O MAS AÑOS-SIN VARIEDAD	R	0,80
170000006665931	18-091-060-00008-00002	62000	PASTOS PERMANENTES DE 5 O MAS AÑOS-SIN VARIEDAD	S	0,55
170000006665932	18-091-060-00008-00009	62000	PASTOS PERMANENTES DE 5 O MAS AÑOS-SIN VARIEDAD	S	0,03
170000006665935	18-091-060-00005-00001	62000	PASTOS PERMANENTES DE 5 O MAS AÑOS-SIN VARIEDAD	S	0,53
170000006665936	18-091-060-00004-00001	62000	PASTOS PERMANENTES DE 5 O MAS AÑOS-SIN VARIEDAD	S	4,56
170000006665937	18-091-060-00008-00010	62000	PASTOS PERMANENTES DE 5 O MAS AÑOS-SIN VARIEDAD	S	0,50
170000006665938	18-091-060-00008-00011	62000	PASTOS PERMANENTES DE 5 O MAS AÑOS-SIN VARIEDAD	S	0,43
170000006665939	18-091-059-00034-00001	62000	PASTOS PERMANENTES DE 5 O MAS AÑOS-SIN VARIEDAD	S	3,59
170000006665940	18-091-059-00034-00002	62000	PASTOS PERMANENTES DE 5 O MAS AÑOS-SIN VARIEDAD	S	0,09
170000006665941	18-091-060-00002-00001	62000	PASTOS PERMANENTES DE 5 O MAS AÑOS-SIN VARIEDAD	S	4,10
170000006665942	18-091-060-00007-00002	62000	PASTOS PERMANENTES DE 5 O MAS AÑOS-SIN VARIEDAD	S	1,10
170000006665943	18-091-059-00032-00003	62000	PASTOS PERMANENTES DE 5 O MAS AÑOS-SIN VARIEDAD	S	7,74
170000006665944	18-091-058-00017-00008	62000	PASTOS PERMANENTES DE 5 O MAS AÑOS-SIN VARIEDAD	S	0,42
170000006665945	18-091-059-00035-00002	62000	PASTOS PERMANENTES DE 5 O MAS AÑOS-SIN VARIEDAD	S	0,79
170000006665946	18-091-059-00035-00001	62000	PASTOS PERMANENTES DE 5 O MAS AÑOS-SIN VARIEDAD	S	2,15
170000006665948	18-091-060-00008-00018	62000	PASTOS PERMANENTES DE 5 O MAS AÑOS-SIN VARIEDAD	S	0,08
170000006665949	18-091-060-00008-00016	62000	PASTOS PERMANENTES DE 5 O MAS AÑOS-SIN VARIEDAD	S	0,01
170000006665951	18-091-059-00032-00006	62000	PASTOS PERMANENTES DE 5 O MAS AÑOS-SIN VARIEDAD	S	0,12
170000006665953	18-091-059-00032-00004	62000	PASTOS PERMANENTES DE 5 O MAS AÑOS-SIN VARIEDAD	S	0,64
170000006665954	18-091-060-00024-00001	62000	PASTOS PERMANENTES DE 5 O MAS AÑOS-SIN VARIEDAD	S	10,29
170000006665955	18-091-060-00023-00007	62000	PASTOS PERMANENTES DE 5 O MAS AÑOS-SIN VARIEDAD	S	0,00
170000006665956	18-091-060-00008-00014	62000	PASTOS PERMANENTES DE 5 O MAS AÑOS-SIN VARIEDAD	S	0,06
170000006665958	18-091-060-00028-00001	62000	PASTOS PERMANENTES DE 5 O MAS AÑOS-SIN VARIEDAD	S	6,32
170000006665961	18-091-060-00026-00001	62000	PASTOS PERMANENTES DE 5 O MAS AÑOS-SIN VARIEDAD	S	0,54
170000006665962	18-091-060-00023-00003	62000	PASTOS PERMANENTES DE 5 O MAS AÑOS-SIN VARIEDAD	S	9,08
170000006665963	18-091-060-00023-00002	62000	PASTOS PERMANENTES DE 5 O MAS AÑOS-SIN VARIEDAD	S	4,50

(1) Con incidencias que retienen pago o deniegan el expediente.

(2) Se calcula sobre superficie declarada admisible.

(3) Aplicación del artículo 16 bis del RD 147/2023.

(4) Expediente con algunos recintos de pastos permanentes ubicados en espacios protegidos donde la carga ganadera mínima será 0,1 UGM/ha.

Puede verificar la integridad de una copia de este documento mediante la lectura del código QR adjunto o mediante el acceso a la dirección <https://ws050.juntadeandalucia.es/verificarFirma> indicando el código de VERIFICACIÓN

FIRMADO POR

RAQUEL MARIA ESPIN CRESPO

29/01/2025

VERIFICACIÓN

Pk2jmMURSWMFXCU9VKGJRQ2Q7H5BP3

PÁG. 1339/2713





Incidencias de carga ganadera

INCIDENCIA DESCRIPCIÓN

86122	Recinto superficie forrajera que realiza la actividad de producción de pastoreo y no declara el o los códigos del Registro de Explotaciones Ganaderas de Andalucía, REGA. Recinto:18-091-061-00028-00001 Cultivo:63000 PASTOS DE MENOS DE 5 AÑOS-SIN VARIEDAD Regadío
86124	Recinto de forrajera para Cálculo de Carga Ganadera que No pertenece a Explotación. Recinto:18-091-061-00028-00001 Cultivo:63000 PASTOS DE MENOS DE 5 AÑOS-SIN VARIEDAD Regadío
86128	Recinto de Forrajeras que no ha contabilizado para Carga Ganadera por no tener una explotación válida para el cálculo de la Carga Ganadera Recinto:18-091-061-00028-00001 Cultivo:63 PASTOS DE MENOS DE 5 AÑOS-

(1) Con incidencias que retienen pago o deniegan el expediente.

(2) Se calcula sobre superficie declarada admisible.

(3) Aplicación del artículo 16 bis del RD 147/2023.

(4) Expediente con algunos recintos de pastos permanentes ubicados en espacios protegidos donde la carga ganadera mínima será 0,1 UGM/ha.

Puede verificar la integridad de una copia de este documento mediante la lectura del código QR adjunto o mediante el acceso a la dirección <https://ws050.juntadeandalucia.es/verificarFirma> indicando el código de VERIFICACIÓN

FIRMADO POR	RAQUEL MARIA ESPIN CRESPO	29/01/2025	
VERIFICACIÓN	Pk2jmMURSWMFXCU9VKGJQRQ2Q7H5BP3	PÁG. 1340/2713	



APELLIDOS Y NOMBRE / RAZÓN SOCIAL **NIF** **EXPEDIENTE** **RESOLUCIÓN**
 MORALES MACHADO ANTONIA MARIA ANGELES ****8466* 1143913 CONCESIÓN DE LA AYUDA

DATOS DE MANTENIMIENTO UNIDADES

GRUPO DE PAGO **Sup. Dec. Admisible** **Sup. Resuelta** **Sobredecl.** **% Sobredecl.**
 ZONAS DE MONTAÑA 65,95 65,95 0,00 0,00

RESUMEN DE PAGOS

IMPORTE (Euros)
 Pago realizado **RESUELTO** **FEADER** **MAPA** **CAPADR**
 2.046,00 1.739,10 200,71 106,19

APLICACIÓN DE REDUCCIONES Y PENALIZACIONES (%)

Criterios de subvencionabilidad (1) **Presentación tardía** **Omisión declaración** **Condicionalidad**
 0,00 0,00 0,00 0,00

IMPORTE (Euros)

Calculado(2) **Reducción** **Penalización** **Reducción Penalización (3)** **Penalización adicional** **Resuelto** **FEADER** **MAPA** **CAPADR**
 2.046,00 € 0,00 € 0,00 € 0,00 € 0,00 € 2.046,00 € 1.739,10 € 200,71 € 106,19 €
Importe Unitario: 93,00 € **Nuevo Importe Unitario:** 31,02 €

RECINTOS PROPUESTOS

REF.	REFERENCIA SIGPAC	CULTIVO	S/R	USO SIGPAC	Sup. Dec. admisible	Sup. Campo	Sup. Determ.	Sup. Resuelta
-1582899	18-116-511-00004-0001	BARBECHO TRADICIONAL	S		4,00		4,00	4,00
-1316594	18-116-501-00003-0001	GUISANTES	S		5,26		5,26	5,26
-1313320	18-116-508-00018-0001	BARBECHO TRADICIONAL	R		0,70		0,70	0,70
-1312782	18-116-501-00013-0002	CEBADA	S		8,98		8,98	8,98
6871305	18-116-510-00275-0001	GUISANTES	R		0,28		0,28	0,28
6871306	18-116-510-00275-0006	GUISANTES	R		0,72		0,72	0,72
170000005490259	18-116-506-00067-0001	GUISANTES	R		1,97		1,97	1,97
170000005490260	18-116-506-00034-0001	GUISANTES	R		2,09		2,09	2,09
170000005490261	18-116-510-00121-0001	CEBADA	R		0,12		0,12	0,12
170000005490262	18-116-501-00030-0001	CEBADA	S		2,09		2,09	2,09
170000005490263	18-116-501-00022-0001	CEBADA	S		4,57		4,57	4,57
170000005490265	18-116-507-00036-0002	CEBADA	R		2,69		2,69	2,69
170000005490266	18-116-506-00023-0002	CEBADA	R		0,86		0,86	0,86
170000005490267	18-116-501-00057-0001	CEBADA	S		7,30		7,30	7,30
170000005490268	18-116-501-00030-0001	CEBADA	S		0,84		0,84	0,84
170000005490270	18-116-507-00008-0001	GUISANTES	R		3,16		3,16	3,16
170000005490271	18-116-509-00009-0001	GUISANTES	R		2,74		2,74	2,74
170000005490272	18-116-510-00141-0002	GUISANTES	R		0,24		0,24	0,24
170000005490276	18-116-511-00004-0001	GUISANTES	S		2,42		2,42	2,42
170000005490277	18-116-501-00003-0002	GUISANTES	S		0,45		0,45	0,45
170000005490279	18-116-501-00030-0001	GUISANTES	S		8,22		8,22	8,22
170000005490281	18-116-502-00070-0001	GUISANTES	S		2,46		2,46	2,46
170000005490282	18-116-502-00070-0002	GUISANTES	S		0,38		0,38	0,38
170000005490283	18-116-503-00068-0002	GUISANTES	S		3,41		3,41	3,41

(1) Con incidencias que retienen pago o deniegan el expediente.
 (2) Se calcula sobre superficie declarada admisible.
 (3) Aplicación del artículo 16 bis del RD 147/2023.
 (4) Expediente con algunos recintos de pastos permanentes ubicados en espacios protegidos donde la carga ganadera mínima será 0,1 UGM/ha.

Puede verificar la integridad de una copia de este documento mediante la lectura del código QR adjunto o mediante el acceso a la dirección <https://ws050.juntadeandalucia.es/verificarFirma> indicando el código de VERIFICACIÓN

FIRMADO POR	RAQUEL MARIA ESPIN CRESPO	29/01/2025
VERIFICACIÓN	Pk2jmMURSWMFXCU9VKGJRQ2Q7H5BP3	PÁG. 1341/2713





INCIDENCIAS

INCIDENCIA DESCRIPCIÓN

- 452 Actividad agraria declarada en un recinto no compatible con el uso PA, PR o PS asignado en SIGPAC para ese recinto.
Recinto:18-116-501-00030-00003 Cultivo:62000 PASTOS PERMANENTES DE 5 O MAS AÑOS-SIN VARIEDAD Secano USO ASIGNADO EN SIGPAC:PS
- 86119 Carga ganadera NO cumple con el valor mínimo de 0,2 UGM/ha.
Recinto:18-116-501-00030-00003 Cultivo:62000 PASTOS PERMANENTES DE 5 O MAS AÑOS-SIN VARIEDAD Secano Carga Ganadera:0
- 86121 Recinto superficie forrajera que no realiza la actividad de producción de pastoreo.
Recinto:18-116-501-00030-00003 Cultivo:62000 PASTOS PERMANENTES DE 5 O MAS AÑOS-SIN VARIEDAD Secano Actividad Agraria del recinto:2
- 86122 Recinto superficie forrajera que realiza la actividad de producción de pastoreo y no declara el o los códigos del Registro de Explotaciones Ganaderas de Andalucía, REGA.
Recinto:18-116-501-00030-00003 Cultivo:62000 PASTOS PERMANENTES DE 5 O MAS AÑOS-SIN VARIEDAD Secano
- 86124 Recinto de forrajera para Cálculo de Carga Ganadera que No pertenece a Explotación.
Recinto:18-116-501-00030-00003 Cultivo:62000 PASTOS PERMANENTES DE 5 O MAS AÑOS-SIN VARIEDAD Secano

Datos considerados para el Cálculo de la Carga Ganadera del expediente

Superficie determinada para Cálculo Carga Ganadera: 0,00 ha

Carga Ganadera del Expediente: 0,00 ugm/ha

Incidenias de carga ganadera

INCIDENCIA DESCRIPCIÓN

- 452 Actividad agraria declarada en un recinto no compatible con el uso PA, PR o PS asignado en SIGPAC para ese recinto.
Recinto:18-116-501-00030-00003 Cultivo:62000 PASTOS PERMANENTES DE 5 O MAS AÑOS-SIN VARIEDAD Secano USO ASIGNADO EN SIGPAC:PS
- 86122 Recinto superficie forrajera que realiza la actividad de producción de pastoreo y no declara el o los códigos del Registro de Explotaciones Ganaderas de Andalucía, REGA.
Recinto:18-116-501-00030-00003 Cultivo:62000 PASTOS PERMANENTES DE 5 O MAS AÑOS-SIN VARIEDAD Secano
- 86124 Recinto de forrajera para Cálculo de Carga Ganadera que No pertenece a Explotación.
Recinto:18-116-501-00030-00003 Cultivo:62000 PASTOS PERMANENTES DE 5 O MAS AÑOS-SIN VARIEDAD Secano
- 86128 Recinto de Forrajeras que no ha contabilizado para Carga Ganadera por no tener una explotación válida para el cálculo de la Carga Ganadera
Recinto:18-116-501-00030-00003 Cultivo:62 PASTOS PERMANENTES DE 5 O MAS AÑOS-
- 86132 Recinto superficie forrajera que no realiza la actividad de producción de pastoreo.
Recinto:18-116-511-00004-00001 Cultivo:20000 BARBECHO TRADICIONAL-SIN VARIEDAD Secano
Recinto:18-116-508-00018-00001 Cultivo:20000 BARBECHO TRADICIONAL-SIN VARIEDAD Regadío
Recinto:18-116-501-00030-00003 Cultivo:62000 PASTOS PERMANENTES DE 5 O MAS AÑOS-SIN VARIEDAD Secano

(1) Con incidencias que retienen pago o deniegan el expediente.

(2) Se calcula sobre superficie declarada admisible.

(3) Aplicación del artículo 16 bis del RD 147/2023.

(4) Expediente con algunos recintos de pastos permanentes ubicados en espacios protegidos donde la carga ganadera mínima será 0,1 UGM/ha.

Puede verificar la integridad de una copia de este documento mediante la lectura del código QR adjunto o mediante el acceso a la dirección <https://ws050.juntadeandalucia.es/verificarFirma> indicando el código de VERIFICACIÓN

FIRMADO POR	RAQUEL MARIA ESPIN CRESPO	29/01/2025	
VERIFICACIÓN	Pk2jmMURSWMFXCU9VKGJRQ2Q7H5BP3	PÁG. 1342/2713	

**APELLIDOS Y NOMBRE / RAZÓN SOCIAL**

MORCILLO LOPEZ JULIAN

NIF

****7421*

EXPEDIENTE

1173473

RESOLUCIÓN

CONCESIÓN DE LA AYUDA

DATOS DE MANTENIMIENTO UNIDADES**GRUPO DE PAGO**

ZONAS DE MONTAÑA

**Sup. Dec.
Admisible**

26,15

**Sup.
Resuelta**

26,15

Sobredecl.

0,00

% Sobredecl.

0,00

RESUMEN DE PAGOS**IMPORTE (Euros)**

	RESUELTO	FEADER	MAPA	CAPADR
A pagar	2.046,00	1.739,10	200,71	106,19

APLICACIÓN DE REDUCCIONES Y PENALIZACIONES (%)

Criterios de subvencionabilidad (1)	Presentación tardía	Omisión declaración	Condicionalidad
0,00	0,00	0,00	0,00

IMPORTE (Euros)

Calculado(2)	Reducción	Penalización	Reducción Penalización (3)	Penalización adicional	Resuelto	FEADER	MAPA	CAPADR
2.046,00 €	0,00 €	0,00 €	0,00 €	0,00 €	2.046,00 €	1.739,10 €	200,71 €	106,19 €
Importe Unitario:	93,00 €	Nuevo Importe Unitario:	78,24 €					

RECINTOS PROPUESTOS

REF.	REFERENCIA SIGPAC	CULTIVO	S/R	USO SIGPAC	Sup. Dec. admisible	Sup. Campo	Sup. Determ.	Sup. Resuelta
-127587	18-047-015-00220-0001	OTROS FRUTALES	S		0,06		0,06	0,06
6856298	18-047-900-99000-9900	PASTOS PERMANENTES DE 5 O MAS AÑOS	S		22,62		22,62	22,62
1700000006605116	18-047-015-00134-0001	OLIVAR	S		0,87		0,87	0,87
1700000006605118	18-047-001-00114-0002	PASTOS PERMANENTES DE 5 O MAS AÑOS	S		0,04		0,04	0,04
1700000006605120	18-047-013-00243-0002	OLIVAR	S		0,09		0,09	0,09
1700000006605122	18-047-001-00114-0001	ALMENDROS	S		0,60		0,60	0,60
1700000006605123	18-047-001-00146-0001	ALMENDROS	S		0,39		0,39	0,39
1700000006605124	18-047-005-00303-0001	ALMENDROS	S		1,48		1,48	1,48

INCIDENCIAS**INCIDENCIA DESCRIPCIÓN**

3972 Recinto ficticio del que forma parte un recinto real cuyo identificativo presenta errores en las Declaraciones de pastos.
Recinto:18-047-900-99000-99001 Cultivo: -

Datos considerados para el Cálculo de la Carga Ganadera del expediente

Superficie determinada para Cálculo Carga Ganadera: 22,66 ha

Carga Ganadera del Expediente: 0,51 ugm/ha (4)

Explotación	Especie	Ugm Calculada para CG
ES180460000187	OVINA	11,52

Recintos Determinados para el Cálculo de Garga Ganadera

REF.	REFERENCIA SIGPAC	CULTIVO	DESCRIPCIÓN CULTIVO	S/R	SUP. RESUELTA (ha)
6856298	18-047-900-99000-99001	62000	PASTOS PERMANENTES DE 5 O MAS AÑOS-SIN VARIEDAD	S	22,62
1700000006605118	18-047-001-00114-00002	62000	PASTOS PERMANENTES DE 5 O MAS AÑOS-SIN VARIEDAD	S	0,04

(1) Con incidencias que retienen pago o deniegan el expediente.

(2) Se calcula sobre superficie declarada admisible.

(3) Aplicación del artículo 16 bis del RD 147/2023.

(4) Expediente con algunos recintos de pastos permanentes ubicados en espacios protegidos donde la carga ganadera mínima será 0,1 UGM/ha.

Puede verificar la integridad de una copia de este documento mediante la lectura del código QR adjunto o mediante el acceso a la dirección <https://ws050.juntadeandalucia.es/verificarFirma> indicando el código de VERIFICACIÓN

FIRMADO POR

RAQUEL MARIA ESPIN CRESPO

29/01/2025

VERIFICACIÓN

Pk2jmMURSWMFXCU9VKGJQRQ2Q7H5BP3

PÁG. 1343/2713





APELLIDOS Y NOMBRE / RAZÓN SOCIAL

MORENO ALMIRON VANESA

NIF

****5662*

EXPEDIENTE

1240963

RESOLUCIÓN

CONCESIÓN DE LA AYUDA

DATOS DE MANTENIMIENTO UNIDADES

GRUPO DE PAGO

ZONAS DE MONTAÑA

Sup. Dec. Admisible

19,07

Sup. Resuelta

17,50

Sobredecl.

1,57

% Sobredecl.

8,23

RESUMEN DE PAGOS

	IMPORTE (Euros)			
	RESUELTO	FEADER	MAPA	CAPADR
Pago realizado	1.625,00	1.381,08	159,40	84,32
Pago indebido	-323,51			
TOTAL	1.301,49			

APLICACIÓN DE REDUCCIONES Y PENALIZACIONES (%)

Criterios de subvencionabilidad (1)	Presentación tardía	Omisión declaración	Condicionalidad
0,00	0,00	0,00	0,00

IMPORTE (Euros)

Calculado(2)	Reducción	Penalización	Reducción Penalización (3)	Penalización adicional	Resuelto	FEADER	MAPA	CAPADR
1.697,81 €	139,78 €	256,54 €	0,00 €	0,00 €	1.301,49 €	1.106,27 €	127,68 €	67,54 €
Importe Unitario:	93,00 €	Nuevo Importe Unitario:	89,03 €					

RECINTOS PROPUESTOS

REF.	REFERENCIA SIGPAC	CULTIVO	S/R	USO SIGPAC	Sup. Dec. admisible	Sup. Campo	Sup. Determ.	Sup. Resuelta
-699589	18-123-004-00361-0003	OLIVAR	S		0,13		0,13	0,13
4118105	18-123-005-01259-0001	OLIVAR	S		1,51		1,51	1,51
4118114	18-123-007-00784-0001	OLIVAR	R		0,66		0,66	0,66
170000003510810	18-123-004-00337-0001	OLIVAR	S		0,75		0,75	0,75
170000003510811	18-123-004-00338-0002	OLIVAR	R		1,15		1,15	1,15
170000003510812	18-123-004-00361-0001	OLIVAR	S		0,20		0,20	0,20
170000003510813	18-123-005-00939-0002	OLIVAR	S		0,49		0,49	0,49
170000003510814	18-123-005-00940-0001	OLIVAR	S		1,13		1,13	1,13
170000003510816	18-123-007-00782-0001	OLIVAR	R		1,80		1,80	1,80
170000003510817	18-123-007-00783-0001	OLIVAR	R		1,67		1,67	1,67
170000003510818	18-123-007-00915-0016	OLIVAR	S		1,08		1,08	0,80
170000003510819	18-123-007-00915-0002	OLIVAR	R		4,93		4,93	3,64
170000003510820	18-123-008-00495-0001	OLIVAR	R		2,48		2,48	2,48
170000003510821	18-123-005-00953-0001	OLIVAR	S		0,06		0,06	0,06
170000003510822	18-123-005-00954-0003	OLIVAR	S		0,05		0,05	0,05
170000003510823	18-123-005-00954-0003	OLIVAR	S		0,03		0,03	0,03
170000003510824	18-123-005-01249-0001	OLIVAR	S		0,48		0,48	0,48
170000003510825	18-123-005-01251-0001	OLIVAR	S		0,47		0,47	0,47

INCIDENCIAS

INCIDENCIA DESCRIPCIÓN

- 219 Superficie bruta de cruce en un recinto en una misma solicitud supera superficie total que el SIGPAC establece para él.
 Recinto:18-123-007-00915-00002 Cultivo:101138 OLIVAR-HOJIBLANCA Regadio Suma de superficies declaradas para este recinto por el solicitante (Áreas):493 Superficie SIGPAC total para el recinto (Áreas):364 Exceso de superficie declarada (Hectáreas):1,29
 Recinto:18-123-007-00915-00016 Cultivo:101138 OLIVAR-HOJIBLANCA Secano Suma de superficies declaradas para este recinto por el solicitante (Áreas):108 Superficie SIGPAC total para el recinto (Áreas):80 Exceso de superficie declarada (Hectáreas):0,28

(1) Con incidencias que retienen pago o deniegan el expediente.

(2) Se calcula sobre superficie declarada admisible.

(3) Aplicación del artículo 16 bis del RD 147/2023.

(4) Expediente con algunos recintos de pastos permanentes ubicados en espacios protegidos donde la carga ganadera mínima será 0,1 UGM/ha.

Puede verificar la integridad de una copia de este documento mediante la lectura del código QR adjunto o mediante el acceso a la dirección <https://ws050.juntadeandalucia.es/verificarFirma> indicando el código de VERIFICACIÓN

FIRMADO POR

RAQUEL MARIA ESPIN CRESPO

29/01/2025

VERIFICACIÓN

Pk2jmMURSWMFXCU9VKGJRQ2Q7H5BP3

PÁG. 1344/2713





APELLIDOS Y NOMBRE / RAZÓN SOCIAL

MORENO MORON CRISTINA

NIF

****4011*

EXPEDIENTE

1041445

RESOLUCIÓN

CONCESIÓN DE LA AYUDA

DATOS DE MANTENIMIENTO UNIDADES

GRUPO DE PAGO

ZONAS DE MONTAÑA

Sup. Dec. Admisible

7,91

Sup. Resuelta

7,91

Sobredecl.

0,00

% Sobredecl.

0,00

RESUMEN DE PAGOS

	IMPORTE (Euros)			
	RESUELTO	FEADER	MAPA	CAPADR
Pago realizado	735,63	625,29	72,17	38,17

APLICACIÓN DE REDUCCIONES Y PENALIZACIONES (%)

Criterios de subvencionabilidad (1)	Presentación tardía	Omisión declaración	Condicionalidad
0,00	0,00	0,00	0,00

IMPORTE (Euros)

Calculado(2)	Reducción	Penalización	Reducción Penalización (3)	Penalización adicional	Resuelto	FEADER	MAPA	CAPADR
735,63 €	0,00 €	0,00 €	0,00 €	0,00 €	735,63 €	625,29 €	72,17 €	38,17 €
Importe Unitario:	93,00 €	Nuevo Importe Unitario:	93,00 €					

RECINTOS PROPUESTOS

REF.	REFERENCIA SIGPAC	CULTIVO	S/R	USO SIGPAC	Sup. Dec. admisible	Sup. Campo	Sup. Determ.	Sup. Resuelta
4628457	18-017-007-00187-0001	OLIVAR	R		0,14		0,14	0,14
4628458	18-017-007-00188-0001	OLIVAR	R		0,62		0,62	0,62
170000005495364	18-122-004-00140-0001	HIGUERA	S		0,27		0,27	0,27
170000005495365	18-122-002-00251-0002	NECTARINOS	S		0,05		0,05	0,05
170000005495366	18-122-002-00251-0003	NECTARINOS	S		0,12		0,12	0,12
170000005495368	18-122-002-00251-0005	OLIVAR	S		1,26		1,26	1,26
170000005495369	18-122-003-00273-0003	OLIVAR	R		1,12		1,12	1,12
170000005495372	18-122-002-00251-0009	OLIVAR	S		0,40		0,40	0,40
170000005495373	18-122-003-00338-0001	ALMENDROS	S		0,56		0,56	0,56
170000005495374	18-122-003-00339-0001	ALMENDROS	S		0,51		0,51	0,51
170000005495375	18-122-004-00189-0001	ALMENDROS	S		0,43		0,43	0,43
170000005495376	18-122-004-00181-0001	ALMENDROS	S		0,29		0,29	0,29
170000005495377	18-122-004-00055-0001	ALMENDROS	S		0,98		0,98	0,98
170000005495378	18-122-003-00343-0002	ALMENDROS	S		1,06		1,06	1,06
170000005495379	18-122-003-00339-0002	ALMENDROS	S		0,10		0,10	0,10

(1) Con incidencias que retienen pago o deniegan el expediente.

(2) Se calcula sobre superficie declarada admisible.

(3) Aplicación del artículo 16 bis del RD 147/2023.

(4) Expediente con algunos recintos de pastos permanentes ubicados en espacios protegidos donde la carga ganadera mínima será 0,1 UGM/ha.

Puede verificar la integridad de una copia de este documento mediante la lectura del código QR adjunto o mediante el acceso a la dirección <https://ws050.juntadeandalucia.es/verificarFirma> indicando el código de VERIFICACIÓN

FIRMADO POR

RAQUEL MARIA ESPIN CRESPO

29/01/2025

VERIFICACIÓN

Pk2jmMURSWMFXCU9VKGJRQ2Q7H5BP3

PÁG. 1345/2713





INCIDENCIAS

INCIDENCIA DESCRIPCIÓN

- 452 Actividad agraria declarada en un recinto no compatible con el uso PA, PR o PS asignado en SIGPAC para ese recinto.
 Recinto:18-122-002-00251-00001 Cultivo:62000 PASTOS PERMANENTES DE 5 O MAS AÑOS-SIN VARIEDAD Secano USO ASIGNADO EN SIGPAC:PS
 Recinto:18-122-003-00273-00004 Cultivo:62000 PASTOS PERMANENTES DE 5 O MAS AÑOS-SIN VARIEDAD Secano USO ASIGNADO EN SIGPAC:PR
 Recinto:18-122-003-00273-00005 Cultivo:62000 PASTOS PERMANENTES DE 5 O MAS AÑOS-SIN VARIEDAD Secano USO ASIGNADO EN SIGPAC:PR
 Recinto:18-122-003-00338-00002 Cultivo:62000 PASTOS PERMANENTES DE 5 O MAS AÑOS-SIN VARIEDAD Secano USO ASIGNADO EN SIGPAC:PR
- 86119 Carga ganadera NO cumple con el valor mínimo de 0,2 UGM/ha.
 Recinto:18-122-002-00251-00001 Cultivo:62000 PASTOS PERMANENTES DE 5 O MAS AÑOS-SIN VARIEDAD Secano Carga Ganadera:0
 Recinto:18-122-003-00273-00004 Cultivo:62000 PASTOS PERMANENTES DE 5 O MAS AÑOS-SIN VARIEDAD Secano Carga Ganadera:0
 Recinto:18-122-003-00273-00005 Cultivo:62000 PASTOS PERMANENTES DE 5 O MAS AÑOS-SIN VARIEDAD Secano Carga Ganadera:0
 Recinto:18-122-003-00338-00002 Cultivo:62000 PASTOS PERMANENTES DE 5 O MAS AÑOS-SIN VARIEDAD Secano Carga Ganadera:0
- 86121 Recinto superficie forrajera que no realiza la actividad de producción de pastoreo.
 Recinto:18-122-002-00251-00001 Cultivo:62000 PASTOS PERMANENTES DE 5 O MAS AÑOS-SIN VARIEDAD Secano Actividad Agraria del recinto:2
 Recinto:18-122-003-00273-00004 Cultivo:62000 PASTOS PERMANENTES DE 5 O MAS AÑOS-SIN VARIEDAD Secano Actividad Agraria del recinto:2
 Recinto:18-122-003-00273-00005 Cultivo:62000 PASTOS PERMANENTES DE 5 O MAS AÑOS-SIN VARIEDAD Secano Actividad Agraria del recinto:2
 Recinto:18-122-003-00338-00002 Cultivo:62000 PASTOS PERMANENTES DE 5 O MAS AÑOS-SIN VARIEDAD Secano Actividad Agraria del recinto:2
- 86122 Recinto superficie forrajera que realiza la actividad de producción de pastoreo y no declara el o los códigos del Registro de Explotaciones Ganaderas de Andalucía, REGA.
 Recinto:18-122-002-00251-00001 Cultivo:62000 PASTOS PERMANENTES DE 5 O MAS AÑOS-SIN VARIEDAD Secano
 Recinto:18-122-003-00273-00004 Cultivo:62000 PASTOS PERMANENTES DE 5 O MAS AÑOS-SIN VARIEDAD Secano
 Recinto:18-122-003-00273-00005 Cultivo:62000 PASTOS PERMANENTES DE 5 O MAS AÑOS-SIN VARIEDAD Secano
 Recinto:18-122-003-00338-00002 Cultivo:62000 PASTOS PERMANENTES DE 5 O MAS AÑOS-SIN VARIEDAD Secano
- 86124 Recinto de forrajera para Cálculo de Carga Ganadera que No pertenece a Explotación.
 Recinto:18-122-002-00251-00001 Cultivo:62000 PASTOS PERMANENTES DE 5 O MAS AÑOS-SIN VARIEDAD Secano
 Recinto:18-122-003-00273-00004 Cultivo:62000 PASTOS PERMANENTES DE 5 O MAS AÑOS-SIN VARIEDAD Secano
 Recinto:18-122-003-00273-00005 Cultivo:62000 PASTOS PERMANENTES DE 5 O MAS AÑOS-SIN VARIEDAD Secano
 Recinto:18-122-003-00338-00002 Cultivo:62000 PASTOS PERMANENTES DE 5 O MAS AÑOS-SIN VARIEDAD Secano

Datos considerados para el Cálculo de la Carga Ganadera del expediente

Superficie determinada para Cálculo Carga Ganadera: 0,00 ha
Carga Ganadera del Expediente: 0,00 ugm/ha

Incidenias de carga ganadera

INCIDENCIA DESCRIPCIÓN

- 452 Actividad agraria declarada en un recinto no compatible con el uso PA, PR o PS asignado en SIGPAC para ese recinto.
 Recinto:18-122-002-00251-00001 Cultivo:62000 PASTOS PERMANENTES DE 5 O MAS AÑOS-SIN VARIEDAD Secano USO ASIGNADO EN SIGPAC:PS
 Recinto:18-122-003-00273-00005 Cultivo:62000 PASTOS PERMANENTES DE 5 O MAS AÑOS-SIN VARIEDAD Secano USO ASIGNADO EN SIGPAC:PR
 Recinto:18-122-003-00273-00004 Cultivo:62000 PASTOS PERMANENTES DE 5 O MAS AÑOS-SIN VARIEDAD Secano USO ASIGNADO EN SIGPAC:PR
 Recinto:18-122-003-00338-00002 Cultivo:62000 PASTOS PERMANENTES DE 5 O MAS AÑOS-SIN VARIEDAD Secano USO ASIGNADO EN SIGPAC:PR
- 86122 Recinto superficie forrajera que realiza la actividad de producción de pastoreo y no declara el o los códigos del Registro de Explotaciones Ganaderas de Andalucía, REGA.
 Recinto:18-122-002-00251-00001 Cultivo:62000 PASTOS PERMANENTES DE 5 O MAS AÑOS-SIN VARIEDAD Secano
 Recinto:18-122-003-00273-00005 Cultivo:62000 PASTOS PERMANENTES DE 5 O MAS AÑOS-SIN VARIEDAD Secano

(1) Con incidencias que retienen pago o deniegan el expediente.
 (2) Se calcula sobre superficie declarada admisible.
 (3) Aplicación del artículo 16 bis del RD 147/2023.
 (4) Expediente con algunos recintos de pastos permanentes ubicados en espacios protegidos donde la carga ganadera mínima será 0,1 UGM/ha.

Puede verificar la integridad de una copia de este documento mediante la lectura del código QR adjunto o mediante el acceso a la dirección https://ws050.juntadeandalucia.es/verificarFirma indicando el código de VERIFICACIÓN			
FIRMADO POR	RAQUEL MARIA ESPIN CRESPO	29/01/2025	
VERIFICACIÓN	Pk2jmMURSWMFXCU9VKGJRQ2Q7H5BP3	PÁG. 1346/2713	



	Recinto:18-122-003-00273-00004 Cultivo:62000 PASTOS PERMANENTES DE 5 O MAS AÑOS-SIN VARIEDAD Secano
	Recinto:18-122-003-00338-00002 Cultivo:62000 PASTOS PERMANENTES DE 5 O MAS AÑOS-SIN VARIEDAD Secano
86124	Recinto de forrajera para Cálculo de Carga Ganadera que No pertenece a Explotación.
	Recinto:18-122-002-00251-00001 Cultivo:62000 PASTOS PERMANENTES DE 5 O MAS AÑOS-SIN VARIEDAD Secano
	Recinto:18-122-003-00273-00005 Cultivo:62000 PASTOS PERMANENTES DE 5 O MAS AÑOS-SIN VARIEDAD Secano
	Recinto:18-122-003-00273-00004 Cultivo:62000 PASTOS PERMANENTES DE 5 O MAS AÑOS-SIN VARIEDAD Secano
	Recinto:18-122-003-00338-00002 Cultivo:62000 PASTOS PERMANENTES DE 5 O MAS AÑOS-SIN VARIEDAD Secano
86128	Recinto de Forrajeras que no ha contabilizado para Carga Ganadera por no tener una explotación válida para el cálculo de la Carga Ganadera
	Recinto:18-122-002-00251-00001 Cultivo:62 PASTOS PERMANENTES DE 5 O MAS AÑOS-
	Recinto:18-122-003-00273-00005 Cultivo:62 PASTOS PERMANENTES DE 5 O MAS AÑOS-
	Recinto:18-122-003-00273-00004 Cultivo:62 PASTOS PERMANENTES DE 5 O MAS AÑOS-
	Recinto:18-122-003-00338-00002 Cultivo:62 PASTOS PERMANENTES DE 5 O MAS AÑOS-
86132	Recinto superficie forrajera que no realiza la actividad de producción de pastoreo.
	Recinto:18-122-002-00251-00001 Cultivo:62000 PASTOS PERMANENTES DE 5 O MAS AÑOS-SIN VARIEDAD Secano
	Recinto:18-122-003-00273-00005 Cultivo:62000 PASTOS PERMANENTES DE 5 O MAS AÑOS-SIN VARIEDAD Secano
	Recinto:18-122-003-00273-00004 Cultivo:62000 PASTOS PERMANENTES DE 5 O MAS AÑOS-SIN VARIEDAD Secano
	Recinto:18-122-003-00338-00002 Cultivo:62000 PASTOS PERMANENTES DE 5 O MAS AÑOS-SIN VARIEDAD Secano

(1) Con incidencias que retienen pago o deniegan el expediente.

(2) Se calcula sobre superficie declarada admisible.

(3) Aplicación del artículo 16 bis del RD 147/2023.

(4) Expediente con algunos recintos de pastos permanentes ubicados en espacios protegidos donde la carga ganadera mínima será 0,1 UGM/ha.

Puede verificar la integridad de una copia de este documento mediante la lectura del código QR adjunto o mediante el acceso a la dirección <https://ws050.juntadeandalucia.es/verificarFirma> indicando el código de VERIFICACIÓN

FIRMADO POR	RAQUEL MARIA ESPIN CRESPO	29/01/2025	
VERIFICACIÓN	Pk2jmMURSWMFCU9VKGJRQ2Q7H5BP3	PÁG. 1347/2713	



APELLIDOS Y NOMBRE / RAZÓN SOCIAL
MORENO RUIZ JOSE LUIS SALVADOR

NIF
****4064*

EXPEDIENTE
1189198

RESOLUCIÓN
CONCESIÓN DE LA AYUDA

DATOS DE MANTENIMIENTO UNIDADES

GRUPO DE PAGO	Sup. Dec. Admisible	Sup. Resuelta	Sobredecl.	% Sobredecl.
ZONAS DE MONTAÑA	13,71	13,60	0,11	0,80

RESUMEN DE PAGOS

	IMPORTE (Euros)			
	RESUELTO	FEADER	MAPA	CAPADR
Pago realizado	1.264,80	1.075,08	124,08	65,64

APLICACIÓN DE REDUCCIONES Y PENALIZACIONES (%)

Criterios de subvencionabilidad (1)	Presentación tardía	Omisión declaración	Condicionalidad
0,00	0,00	0,00	0,00

IMPORTE (Euros)

Calculado(2)	Reducción	Penalización	Reducción Penalización (3)	Penalización adicional	Resuelto	FEADER	MAPA	CAPADR
1.275,03 €	10,23 €	0,00 €	0,00 €	0,00 €	1.264,80 €	1.075,08 €	124,08 €	65,64 €
Importe Unitario:	93,00 €	Nuevo Importe Unitario:	93,00 €					

RECINTOS PROPUESTOS

REF.	REFERENCIA SIGPAC	CULTIVO	S/R	USO SIGPAC	Sup. Dec. admisible	Sup. Campo	Sup. Determ.	Sup. Resuelta
-1534826	18-177-002-00268-0006	CEBADA	S		2,70		2,70	2,70
-1534825	18-014-107-00025-0005	BARBECHO TRADICIONAL	R		0,18		0,18	0,18
-1534820	18-014-103-00274-0007	BARBECHO TRADICIONAL	R		0,01		0,01	0,01
-1534819	18-014-103-00274-0007	BARBECHO TRADICIONAL	R		0,02		0,02	0,02
-1534817	18-014-103-00274-0002	TOMATE	R		0,53		0,53	0,53
-807149	18-014-102-00065-0001	ALCACHOFA	R		0,27		0,27	0,27
-735197	18-177-002-00086-0006	CEBADA	S		0,50		0,50	0,50
-735196	18-014-103-00276-0001	BARBECHO TRADICIONAL	R		0,49		0,49	0,49
170000005445443	18-014-102-00065-0001	ALCACHOFA	R		0,49		0,49	0,49
170000005445444	18-014-107-00025-0004	BARBECHO TRADICIONAL	R		0,20		0,20	0,20
170000005445445	18-014-102-00402-0001	TOMATE	R		1,02		1,02	1,02
170000005445449	18-014-102-00161-0001	BARBECHO TRADICIONAL	R		0,68		0,68	0,68
170000005445451	18-014-103-00133-0001	ALUBIAS	R		1,00		1,00	1,00
170000005445452	18-014-104-00070-0001	BARBECHO TRADICIONAL	R		0,85		0,85	0,85
170000005445457	18-014-102-00209-0001	BARBECHO TRADICIONAL	R		0,28		0,28	0,24
170000005445460	18-014-103-00271-0001	BARBECHO TRADICIONAL	R		0,65		0,65	0,65
170000005445461	18-014-103-00274-0001	BARBECHO TRADICIONAL	R		0,66		0,66	0,66
170000005445462	18-014-103-00276-0001	BARBECHO TRADICIONAL	R		0,55		0,55	0,55
170000005445469	18-014-102-00278-0001	BARBECHO TRADICIONAL	R		0,60		0,60	0,60
170000005445470	18-014-102-00252-0001	BARBECHO TRADICIONAL	R		0,64		0,64	0,57
170000005445472	18-014-107-00025-0001	OTROS FRUTALES	S		0,05		0,05	0,05
170000005445473	29-079-018-00105-0001	OLIVAR	S		0,82		0,82	0,82
170000005445474	29-079-019-00102-0001	OLIVAR	S		0,52		0,52	0,52

(1) Con incidencias que retienen pago o deniegan el expediente.

(2) Se calcula sobre superficie declarada admisible.

(3) Aplicación del artículo 16 bis del RD 147/2023.

(4) Expediente con algunos recintos de pastos permanentes ubicados en espacios protegidos donde la carga ganadera mínima será 0,1 UGM/ha.

Puede verificar la integridad de una copia de este documento mediante la lectura del código QR adjunto o mediante el acceso a la dirección <https://ws050.juntadeandalucia.es/verificarFirma> indicando el código de VERIFICACIÓN

FIRMADO POR

RAQUEL MARIA ESPIN CRESPO

29/01/2025

VERIFICACIÓN

Pk2jmMURSWMFXCU9VKGJRQ2Q7H5BP3

PÁG. 1348/2713





INCIDENCIAS

INCIDENCIA DESCRIPCIÓN

- 452 Actividad agraria declarada en un recinto no compatible con el uso PA, PR o PS asignado en SIGPAC para ese recinto.
 Recinto:18-014-103-00110-00001 Cultivo:62000 PASTOS PERMANENTES DE 5 O MAS AÑOS-SIN VARIEDAD Secano USO ASIGNADO EN SIGPAC:PA
 Recinto:18-014-103-00111-00001 Cultivo:62000 PASTOS PERMANENTES DE 5 O MAS AÑOS-SIN VARIEDAD Secano USO ASIGNADO EN SIGPAC:PA
 Recinto:18-014-103-00111-00002 Cultivo:62000 PASTOS PERMANENTES DE 5 O MAS AÑOS-SIN VARIEDAD Secano USO ASIGNADO EN SIGPAC:PA
 Recinto:18-014-103-00132-00001 Cultivo:62000 PASTOS PERMANENTES DE 5 O MAS AÑOS-SIN VARIEDAD Secano USO ASIGNADO EN SIGPAC:PA
 Recinto:18-014-103-00344-00001 Cultivo:62000 PASTOS PERMANENTES DE 5 O MAS AÑOS-SIN VARIEDAD Secano USO ASIGNADO EN SIGPAC:PA
 Recinto:18-014-103-00344-00002 Cultivo:62000 PASTOS PERMANENTES DE 5 O MAS AÑOS-SIN VARIEDAD Secano USO ASIGNADO EN SIGPAC:PA
 Recinto:18-014-103-00344-00003 Cultivo:62000 PASTOS PERMANENTES DE 5 O MAS AÑOS-SIN VARIEDAD Secano USO ASIGNADO EN SIGPAC:PA
 Recinto:18-014-103-00344-00005 Cultivo:62000 PASTOS PERMANENTES DE 5 O MAS AÑOS-SIN VARIEDAD Secano USO ASIGNADO EN SIGPAC:PA

- 4272 Verifica que las líneas de declaración de las Solicitudes Únicas no tienen solapes con la capa de Retroactividad Gráfica (ambas de la misma campaña) a nivel de expediente/línea de declaración gráfica de la solicitud.
 Recinto:18-014-102-00209-00001 Cultivo: - Agregado de la referencia del recinto.:0 Zona de la referencia del recinto.:0 Superficie solapada.:0,04 Id. Incid.:100418341
 Recinto:18-014-102-00252-00001 Cultivo: - Agregado de la referencia del recinto.:0 Zona de la referencia del recinto.:0 Superficie solapada.:0,07 Id. Incid.:100418342

- 86120 Para explotaciones de pastos permanentes ubicadas en espacios protegidos la carga ganadera mínima será 0,1 UGM/ha.
 Recinto:18-014-103-00110-00001 Cultivo:62000 PASTOS PERMANENTES DE 5 O MAS AÑOS-SIN VARIEDAD Secano Carga Ganadera:0
 Recinto:18-014-103-00111-00001 Cultivo:62000 PASTOS PERMANENTES DE 5 O MAS AÑOS-SIN VARIEDAD Secano Carga Ganadera:0
 Recinto:18-014-103-00111-00002 Cultivo:62000 PASTOS PERMANENTES DE 5 O MAS AÑOS-SIN VARIEDAD Secano Carga Ganadera:0
 Recinto:18-014-103-00132-00001 Cultivo:62000 PASTOS PERMANENTES DE 5 O MAS AÑOS-SIN VARIEDAD Secano Carga Ganadera:0
 Recinto:18-014-103-00344-00001 Cultivo:62000 PASTOS PERMANENTES DE 5 O MAS AÑOS-SIN VARIEDAD Secano Carga Ganadera:0
 Recinto:18-014-103-00344-00002 Cultivo:62000 PASTOS PERMANENTES DE 5 O MAS AÑOS-SIN VARIEDAD Secano Carga Ganadera:0
 Recinto:18-014-103-00344-00003 Cultivo:62000 PASTOS PERMANENTES DE 5 O MAS AÑOS-SIN VARIEDAD Secano Carga Ganadera:0
 Recinto:18-014-103-00344-00005 Cultivo:62000 PASTOS PERMANENTES DE 5 O MAS AÑOS-SIN VARIEDAD Secano Carga Ganadera:0

- 86121 Recinto superficie forrajera que no realiza la actividad de producción de pastoreo.
 Recinto:18-014-103-00110-00001 Cultivo:62000 PASTOS PERMANENTES DE 5 O MAS AÑOS-SIN VARIEDAD Secano Actividad Agraria del recinto:2
 Recinto:18-014-103-00111-00001 Cultivo:62000 PASTOS PERMANENTES DE 5 O MAS AÑOS-SIN VARIEDAD Secano Actividad Agraria del recinto:2
 Recinto:18-014-103-00111-00002 Cultivo:62000 PASTOS PERMANENTES DE 5 O MAS AÑOS-SIN VARIEDAD Secano Actividad Agraria del recinto:2
 Recinto:18-014-103-00132-00001 Cultivo:62000 PASTOS PERMANENTES DE 5 O MAS AÑOS-SIN VARIEDAD Secano Actividad Agraria del recinto:2
 Recinto:18-014-103-00344-00001 Cultivo:62000 PASTOS PERMANENTES DE 5 O MAS AÑOS-SIN VARIEDAD Secano Actividad Agraria del recinto:2
 Recinto:18-014-103-00344-00002 Cultivo:62000 PASTOS PERMANENTES DE 5 O MAS AÑOS-SIN VARIEDAD Secano Actividad Agraria del recinto:2
 Recinto:18-014-103-00344-00003 Cultivo:62000 PASTOS PERMANENTES DE 5 O MAS AÑOS-SIN VARIEDAD Secano Actividad Agraria del recinto:2
 Recinto:18-014-103-00344-00005 Cultivo:62000 PASTOS PERMANENTES DE 5 O MAS AÑOS-SIN VARIEDAD Secano Actividad Agraria del recinto:2

- 86122 Recinto superficie forrajera que realiza la actividad de producción de pastoreo y no declara el o los códigos del Registro de Explotaciones Ganaderas de Andalucía, REGA.
 Recinto:18-014-103-00110-00001 Cultivo:62000 PASTOS PERMANENTES DE 5 O MAS AÑOS-SIN VARIEDAD Secano
 Recinto:18-014-103-00111-00001 Cultivo:62000 PASTOS PERMANENTES DE 5 O MAS AÑOS-SIN VARIEDAD Secano
 Recinto:18-014-103-00111-00002 Cultivo:62000 PASTOS PERMANENTES DE 5 O MAS AÑOS-SIN VARIEDAD Secano
 Recinto:18-014-103-00132-00001 Cultivo:62000 PASTOS PERMANENTES DE 5 O MAS AÑOS-SIN VARIEDAD Secano
 Recinto:18-014-103-00344-00001 Cultivo:62000 PASTOS PERMANENTES DE 5 O MAS AÑOS-SIN VARIEDAD Secano

(1) Con incidencias que retienen pago o deniegan el expediente.

(2) Se calcula sobre superficie declarada admisible.

(3) Aplicación del artículo 16 bis del RD 147/2023.

(4) Expediente con algunos recintos de pastos permanentes ubicados en espacios protegidos donde la carga ganadera mínima será 0,1 UGM/ha.

Puede verificar la integridad de una copia de este documento mediante la lectura del código QR adjunto o mediante el acceso a la dirección <https://ws050.juntadeandalucia.es/verificarFirma> indicando el código de VERIFICACIÓN

FIRMADO POR	RAQUEL MARIA ESPIN CRESPO	29/01/2025
VERIFICACIÓN	Pk2jmMURSWMFXCU9VKGJRQ2Q7H5BP3	PÁG. 1349/2713





INCIDENCIAS

INCIDENCIA DESCRIPCIÓN

	Recinto:18-014-103-00344-00002 Cultivo:62000 PASTOS PERMANENTES DE 5 O MAS AÑOS-SIN VARIEDAD Secano
	Recinto:18-014-103-00344-00003 Cultivo:62000 PASTOS PERMANENTES DE 5 O MAS AÑOS-SIN VARIEDAD Secano
	Recinto:18-014-103-00344-00005 Cultivo:62000 PASTOS PERMANENTES DE 5 O MAS AÑOS-SIN VARIEDAD Secano
86124	Recinto de forrajera para Cálculo de Carga Ganadera que No pertenece a Explotación.
	Recinto:18-014-103-00110-00001 Cultivo:62000 PASTOS PERMANENTES DE 5 O MAS AÑOS-SIN VARIEDAD Secano
	Recinto:18-014-103-00111-00001 Cultivo:62000 PASTOS PERMANENTES DE 5 O MAS AÑOS-SIN VARIEDAD Secano
	Recinto:18-014-103-00111-00002 Cultivo:62000 PASTOS PERMANENTES DE 5 O MAS AÑOS-SIN VARIEDAD Secano
	Recinto:18-014-103-00132-00001 Cultivo:62000 PASTOS PERMANENTES DE 5 O MAS AÑOS-SIN VARIEDAD Secano
	Recinto:18-014-103-00344-00001 Cultivo:62000 PASTOS PERMANENTES DE 5 O MAS AÑOS-SIN VARIEDAD Secano
	Recinto:18-014-103-00344-00002 Cultivo:62000 PASTOS PERMANENTES DE 5 O MAS AÑOS-SIN VARIEDAD Secano
	Recinto:18-014-103-00344-00003 Cultivo:62000 PASTOS PERMANENTES DE 5 O MAS AÑOS-SIN VARIEDAD Secano
	Recinto:18-014-103-00344-00005 Cultivo:62000 PASTOS PERMANENTES DE 5 O MAS AÑOS-SIN VARIEDAD Secano

Datos considerados para el Cálculo de la Carga Ganadera del expediente

Superficie determinada para Cálculo Carga Ganadera: 0,00 ha
 Carga Ganadera del Expediente: 0,00 ugm/ha

Incidenias de carga ganadera

INCIDENCIA DESCRIPCIÓN

226	Recinto abandonado según SIGPAC por el que solicita alguna ayuda/práctica.
	Recinto:18-014-107-00037-00003 Cultivo:20000 BARBECHO TRADICIONAL-SIN VARIEDAD Secano
452	Actividad agraria declarada en un recinto no compatible con el uso PA, PR o PS asignado en SIGPAC para ese recinto.
	Recinto:18-014-103-00344-00005 Cultivo:62000 PASTOS PERMANENTES DE 5 O MAS AÑOS-SIN VARIEDAD Secano USO ASIGNADO EN SIGPAC:PA
	Recinto:18-014-103-00344-00003 Cultivo:62000 PASTOS PERMANENTES DE 5 O MAS AÑOS-SIN VARIEDAD Secano USO ASIGNADO EN SIGPAC:PA
	Recinto:18-014-103-00344-00002 Cultivo:62000 PASTOS PERMANENTES DE 5 O MAS AÑOS-SIN VARIEDAD Secano USO ASIGNADO EN SIGPAC:PA
	Recinto:18-014-103-00344-00001 Cultivo:62000 PASTOS PERMANENTES DE 5 O MAS AÑOS-SIN VARIEDAD Secano USO ASIGNADO EN SIGPAC:PA
	Recinto:18-014-107-00037-00001 Cultivo:62000 PASTOS PERMANENTES DE 5 O MAS AÑOS-SIN VARIEDAD Secano USO ASIGNADO EN SIGPAC:PA
	Recinto:18-014-103-00111-00001 Cultivo:62000 PASTOS PERMANENTES DE 5 O MAS AÑOS-SIN VARIEDAD Secano USO ASIGNADO EN SIGPAC:PA
	Recinto:18-014-107-00037-00002 Cultivo:62000 PASTOS PERMANENTES DE 5 O MAS AÑOS-SIN VARIEDAD Secano USO ASIGNADO EN SIGPAC:PA
	Recinto:18-014-103-00110-00001 Cultivo:62000 PASTOS PERMANENTES DE 5 O MAS AÑOS-SIN VARIEDAD Secano USO ASIGNADO EN SIGPAC:PA
	Recinto:18-014-103-00111-00002 Cultivo:62000 PASTOS PERMANENTES DE 5 O MAS AÑOS-SIN VARIEDAD Secano USO ASIGNADO EN SIGPAC:PA
	Recinto:18-014-103-00132-00001 Cultivo:62000 PASTOS PERMANENTES DE 5 O MAS AÑOS-SIN VARIEDAD Secano USO ASIGNADO EN SIGPAC:PA
8227	Control por Monitorización sin respuesta por parte del productor y, por tanto, sin Juicio Experto de campo.
	Recinto:18-014-102-00161-00001 Cultivo:20000 BARBECHO TRADICIONAL-SIN VARIEDAD
	Recinto:18-014-104-00070-00001 Cultivo:20000 BARBECHO TRADICIONAL-SIN VARIEDAD
	Recinto:18-014-102-00252-00001 Cultivo:20000 BARBECHO TRADICIONAL-SIN VARIEDAD
86122	Recinto superficie forrajera que realiza la actividad de producción de pastoreo y no declara el o los códigos del Registro de Explotaciones Ganaderas de Andalucía, REGA.
	Recinto:18-014-103-00344-00005 Cultivo:62000 PASTOS PERMANENTES DE 5 O MAS AÑOS-SIN VARIEDAD Secano
	Recinto:18-014-103-00344-00003 Cultivo:62000 PASTOS PERMANENTES DE 5 O MAS AÑOS-SIN VARIEDAD Secano
	Recinto:18-014-103-00344-00002 Cultivo:62000 PASTOS PERMANENTES DE 5 O MAS AÑOS-SIN VARIEDAD Secano
	Recinto:18-014-103-00344-00001 Cultivo:62000 PASTOS PERMANENTES DE 5 O MAS AÑOS-SIN VARIEDAD Secano
	Recinto:18-014-103-00111-00001 Cultivo:62000 PASTOS PERMANENTES DE 5 O MAS AÑOS-SIN VARIEDAD Secano
	Recinto:18-014-103-00110-00001 Cultivo:62000 PASTOS PERMANENTES DE 5 O MAS AÑOS-SIN VARIEDAD Secano
	Recinto:18-014-103-00111-00002 Cultivo:62000 PASTOS PERMANENTES DE 5 O MAS AÑOS-SIN VARIEDAD Secano
	Recinto:18-014-103-00132-00001 Cultivo:62000 PASTOS PERMANENTES DE 5 O MAS AÑOS-SIN VARIEDAD Secano
86124	Recinto de forrajera para Cálculo de Carga Ganadera que No pertenece a Explotación.

(1) Con incidencias que retienen pago o deniegan el expediente.
 (2) Se calcula sobre superficie declarada admisible.
 (3) Aplicación del artículo 16 bis del RD 147/2023.
 (4) Expediente con algunos recintos de pastos permanentes ubicados en espacios protegidos donde la carga ganadera mínima será 0,1 UGM/ha.

Puede verificar la integridad de una copia de este documento mediante la lectura del código QR adjunto o mediante el acceso a la dirección https://ws050.juntadeandalucia.es/verificarFirma indicando el código de VERIFICACIÓN			
FIRMADO POR	RAQUEL MARIA ESPIN CRESPO	29/01/2025	
VERIFICACIÓN	Pk2jmMURSWMFXCU9VKGJRQ2Q7H5BP3	PÁG. 1350/2713	



	Recinto:18-014-103-00344-00005	Cultivo:62000	PASTOS PERMANENTES DE 5 O MAS AÑOS-SIN VARIEDAD	Secano
	Recinto:18-014-103-00344-00003	Cultivo:62000	PASTOS PERMANENTES DE 5 O MAS AÑOS-SIN VARIEDAD	Secano
	Recinto:18-014-103-00344-00002	Cultivo:62000	PASTOS PERMANENTES DE 5 O MAS AÑOS-SIN VARIEDAD	Secano
	Recinto:18-014-103-00344-00001	Cultivo:62000	PASTOS PERMANENTES DE 5 O MAS AÑOS-SIN VARIEDAD	Secano
	Recinto:18-014-103-00111-00001	Cultivo:62000	PASTOS PERMANENTES DE 5 O MAS AÑOS-SIN VARIEDAD	Secano
	Recinto:18-014-103-00110-00001	Cultivo:62000	PASTOS PERMANENTES DE 5 O MAS AÑOS-SIN VARIEDAD	Secano
	Recinto:18-014-103-00111-00002	Cultivo:62000	PASTOS PERMANENTES DE 5 O MAS AÑOS-SIN VARIEDAD	Secano
	Recinto:18-014-103-00132-00001	Cultivo:62000	PASTOS PERMANENTES DE 5 O MAS AÑOS-SIN VARIEDAD	Secano
86128	Recinto de Forrajeras que no ha contabilizado para Carga Ganadera por no tener una explotación válida para el cálculo de la Carga Ganadera			
	Recinto:18-014-103-00344-00005	Cultivo:62	PASTOS PERMANENTES DE 5 O MAS AÑOS-	
	Recinto:18-014-103-00344-00003	Cultivo:62	PASTOS PERMANENTES DE 5 O MAS AÑOS-	
	Recinto:18-014-103-00344-00002	Cultivo:62	PASTOS PERMANENTES DE 5 O MAS AÑOS-	
	Recinto:18-014-103-00344-00001	Cultivo:62	PASTOS PERMANENTES DE 5 O MAS AÑOS-	
	Recinto:18-014-107-00037-00001	Cultivo:62	PASTOS PERMANENTES DE 5 O MAS AÑOS-	
	Recinto:18-014-103-00111-00001	Cultivo:62	PASTOS PERMANENTES DE 5 O MAS AÑOS-	
	Recinto:18-014-107-00037-00002	Cultivo:62	PASTOS PERMANENTES DE 5 O MAS AÑOS-	
	Recinto:18-014-103-00110-00001	Cultivo:62	PASTOS PERMANENTES DE 5 O MAS AÑOS-	
	Recinto:18-014-103-00111-00002	Cultivo:62	PASTOS PERMANENTES DE 5 O MAS AÑOS-	
	Recinto:18-014-103-00132-00001	Cultivo:62	PASTOS PERMANENTES DE 5 O MAS AÑOS-	
86132	Recinto superficie forrajera que no realiza la actividad de producción de pastoreo.			
	Recinto:18-014-107-00025-00005	Cultivo:20000	BARBECHO TRADICIONAL-SIN VARIEDAD	Regadío
	Recinto:18-014-103-00344-00005	Cultivo:62000	PASTOS PERMANENTES DE 5 O MAS AÑOS-SIN VARIEDAD	Secano
	Recinto:18-014-103-00344-00003	Cultivo:62000	PASTOS PERMANENTES DE 5 O MAS AÑOS-SIN VARIEDAD	Secano
	Recinto:18-014-103-00344-00002	Cultivo:62000	PASTOS PERMANENTES DE 5 O MAS AÑOS-SIN VARIEDAD	Secano
	Recinto:18-014-103-00344-00001	Cultivo:62000	PASTOS PERMANENTES DE 5 O MAS AÑOS-SIN VARIEDAD	Secano
	Recinto:18-014-103-00274-00007	Cultivo:20000	BARBECHO TRADICIONAL-SIN VARIEDAD	Regadío
	Recinto:18-014-103-00274-00007	Cultivo:20000	BARBECHO TRADICIONAL-SIN VARIEDAD	Regadío
	Recinto:18-014-103-00276-00001	Cultivo:20000	BARBECHO TRADICIONAL-SIN VARIEDAD	Regadío
	Recinto:18-014-107-00025-00004	Cultivo:20000	BARBECHO TRADICIONAL-SIN VARIEDAD	Regadío
	Recinto:18-014-102-00161-00001	Cultivo:20000	BARBECHO TRADICIONAL-SIN VARIEDAD	Regadío
	Recinto:18-014-104-00070-00001	Cultivo:20000	BARBECHO TRADICIONAL-SIN VARIEDAD	Regadío
	Recinto:18-014-103-00111-00001	Cultivo:62000	PASTOS PERMANENTES DE 5 O MAS AÑOS-SIN VARIEDAD	Secano
	Recinto:18-014-102-00209-00001	Cultivo:20000	BARBECHO TRADICIONAL-SIN VARIEDAD	Regadío
	Recinto:18-014-103-00271-00001	Cultivo:20000	BARBECHO TRADICIONAL-SIN VARIEDAD	Regadío
	Recinto:18-014-103-00274-00001	Cultivo:20000	BARBECHO TRADICIONAL-SIN VARIEDAD	Regadío
	Recinto:18-014-103-00276-00001	Cultivo:20000	BARBECHO TRADICIONAL-SIN VARIEDAD	Regadío
	Recinto:18-014-103-00110-00001	Cultivo:62000	PASTOS PERMANENTES DE 5 O MAS AÑOS-SIN VARIEDAD	Secano
	Recinto:18-014-103-00111-00002	Cultivo:62000	PASTOS PERMANENTES DE 5 O MAS AÑOS-SIN VARIEDAD	Secano
	Recinto:18-014-102-00278-00001	Cultivo:20000	BARBECHO TRADICIONAL-SIN VARIEDAD	Regadío
	Recinto:18-014-102-00252-00001	Cultivo:20000	BARBECHO TRADICIONAL-SIN VARIEDAD	Regadío
	Recinto:18-014-103-00132-00001	Cultivo:62000	PASTOS PERMANENTES DE 5 O MAS AÑOS-SIN VARIEDAD	Secano
86133	Recinto de forrajera No solicitado para Cálculo de Carga Ganadera que No pertenece a Explotación.			
	Recinto:18-014-107-00037-00001	Cultivo:62000	PASTOS PERMANENTES DE 5 O MAS AÑOS-SIN VARIEDAD	Secano
	Recinto:18-014-107-00037-00002	Cultivo:62000	PASTOS PERMANENTES DE 5 O MAS AÑOS-SIN VARIEDAD	Secano

(1) Con incidencias que retienen pago o deniegan el expediente.

(2) Se calcula sobre superficie declarada admisible.

(3) Aplicación del artículo 16 bis del RD 147/2023.

(4) Expediente con algunos recintos de pastos permanentes ubicados en espacios protegidos donde la carga ganadera mínima será 0,1 UGM/ha.

Puede verificar la integridad de una copia de este documento mediante la lectura del código QR adjunto o mediante el acceso a la dirección <https://ws050.juntadeandalucia.es/verificarFirma> indicando el código de VERIFICACIÓN

FIRMADO POR	RAQUEL MARIA ESPIN CRESPO	29/01/2025	
VERIFICACIÓN	Pk2jmMURSWMFXC9UVKGRQ2Q7H5BP3	PÁG. 1351/2713	



APELLIDOS Y NOMBRE / RAZÓN SOCIAL

MOYA BLANQUEZ CAYETANO

NIF
****8595*

EXPEDIENTE
1213599

RESOLUCIÓN
CONCESIÓN DE LA AYUDA

DATOS DE MANTENIMIENTO UNIDADES

GRUPO DE PAGO	Sup. Dec. Admisible	Sup. Resuelta	Sobredecl.	% Sobredecl.
ZONAS DE MONTAÑA	543,00	543,00	0,00	0,00

RESUMEN DE PAGOS

	IMPORTE (Euros)			
	RESUELTO	FEADER	MAPA	CAPADR
Pago realizado	2.046,00	1.739,10	200,71	106,19

APLICACIÓN DE REDUCCIONES Y PENALIZACIONES (%)

Criterios de subvencionabilidad (1)	Presentación tardía	Omisión declaración	Condicionalidad
0,00	0,00	0,00	0,00

IMPORTE (Euros)

Calculado(2)	Reducción	Penalización	Reducción Penalización (3)	Penalización adicional	Resuelto	FEADER	MAPA	CAPADR
2.046,00 €	0,00 €	0,00 €	0,00 €	0,00 €	2.046,00 €	1.739,10 €	200,71 €	106,19 €
Importe Unitario:	93,00 €	Nuevo Importe Unitario:	3,77 €					

RECINTOS PROPUESTOS

REF.	REFERENCIA SIGPAC	CULTIVO	S/R	USO SIGPAC	Sup. Dec. admisible	Sup. Campo	Sup. Determ.	Sup. Resuelta
6953999	18-087-900-99000-9900	PASTOS PERMANENTES DE 5 O MAS AÑOS	S		221,50		221,50	221,50
6955957	18-024-042-00001-0003	PASTOS PERMANENTES DE 5 O MAS AÑOS	S		320,99		320,99	320,99
170000006451157	18-087-007-00332-0004	CEBADA	S		0,51		0,51	0,51

INCIDENCIAS

INCIDENCIA DESCRIPCIÓN

86119	Carga ganadera NO cumple con el valor mínimo de 0,2 UGM/ha. Recinto:18-087-007-00332-00001 Cultivo:62000 PASTOS PERMANENTES DE 5 O MAS AÑOS-SIN VARIEDAD Secano Carga Ganadera:0,19 Recinto:18-087-007-00332-00003 Cultivo:62000 PASTOS PERMANENTES DE 5 O MAS AÑOS-SIN VARIEDAD Secano Carga Ganadera:0,19 Recinto:18-087-007-00360-00001 Cultivo:62000 PASTOS PERMANENTES DE 5 O MAS AÑOS-SIN VARIEDAD Secano Carga Ganadera:0,19
-------	--

(1) Con incidencias que retienen pago o deniegan el expediente.

(2) Se calcula sobre superficie declarada admisible.

(3) Aplicación del artículo 16 bis del RD 147/2023.

(4) Expediente con algunos recintos de pastos permanentes ubicados en espacios protegidos donde la carga ganadera mínima será 0,1 UGM/ha.

Puede verificar la integridad de una copia de este documento mediante la lectura del código QR adjunto o mediante el acceso a la dirección <https://ws050.juntadeandalucia.es/verificarFirma> indicando el código de VERIFICACIÓN

FIRMADO POR	RAQUEL MARIA ESPIN CRESPO	29/01/2025
VERIFICACIÓN	Pk2jmMURSWMFXCU9VKGJRQ2Q7H5BP3	PÁG. 1352/2713



**Datos considerados para el Cálculo de la Carga Ganadera del expediente**

Superficie determinada para Cálculo Carga Ganadera: 545,96 ha

Carga Ganadera del Expediente: 0,19 ugm/ha (4)

<u>Explotación</u>	<u>Especie</u>	<u>Ugm Calculada para CG</u>
ES180850000026	CAPRINA	8,87
ES180850000026	OVINA	73,19
ES180850023000	CAPRINA	2,41
ES180850023000	OVINA	19,92

Recintos Determinados para el Cálculo de Garga Ganadera

<u>REF.</u>	<u>REFERENCIA SIGPAC</u>	<u>CULTIVO</u>	<u>DESCRIPCIÓN CULTIVO</u>	<u>S/R</u>	<u>SUP. RESUELTA (ha)</u>
6953999	18-087-900-99000-99001	62000	PASTOS PERMANENTES DE 5 O MAS AÑOS-SIN VARIEDAD	S	221,50
6955957	18-024-042-00001-00003	62000	PASTOS PERMANENTES DE 5 O MAS AÑOS-SIN VARIEDAD	S	320,99
1700000006451150	18-087-007-00360-00001	62000	PASTOS PERMANENTES DE 5 O MAS AÑOS-SIN VARIEDAD	S	1,12
1700000006451151	18-087-007-00332-00003	62000	PASTOS PERMANENTES DE 5 O MAS AÑOS-SIN VARIEDAD	S	0,05
1700000006451152	18-087-007-00332-00001	62000	PASTOS PERMANENTES DE 5 O MAS AÑOS-SIN VARIEDAD	S	2,30

(1) Con incidencias que retienen pago o deniegan el expediente.

(2) Se calcula sobre superficie declarada admisible.

(3) Aplicación del artículo 16 bis del RD 147/2023.

(4) Expediente con algunos recintos de pastos permanentes ubicados en espacios protegidos donde la carga ganadera mínima será 0,1 UGM/ha.

Puede verificar la integridad de una copia de este documento mediante la lectura del código QR adjunto o mediante el acceso a la dirección <https://ws050.juntadeandalucia.es/verificarFirma> indicando el código de VERIFICACIÓN

FIRMADO POR

RAQUEL MARIA ESPIN CRESPO

29/01/2025

VERIFICACIÓN

Pk2jmMURSWMFXCU9VKGJQRQ2Q7H5BP3

PÁG. 1353/2713



**APELLIDOS Y NOMBRE / RAZÓN SOCIAL**

MOYA GARCIA ANA MARIA

NIF

****1369*

EXPEDIENTE

1202734

RESOLUCIÓN

CONCESIÓN DE LA AYUDA

DATOS DE MANTENIMIENTO UNIDADES

GRUPO DE PAGO	Sup. Dec. Admisible	Sup. Resuelta	Sobredecl.	% Sobredecl.
ZONAS DE MONTAÑA	37,38	36,15	1,23	3,29

RESUMEN DE PAGOS

	IMPORTE (Euros)			
	RESUELTO	FEADER	MAPA	CAPADR
Pago realizado	1.848,46	1.571,19	181,33	95,94

APLICACIÓN DE REDUCCIONES Y PENALIZACIONES (%)

Criterios de subvencionabilidad (1)	Presentación tardía	Omisión declaración	Condicionabilidad
0,00	0,00	0,00	0,00

IMPORTE (Euros)

Calculado(2)	Reducción	Penalización	Reducción Penalización (3)	Penalización adicional	Resuelto	FEADER	MAPA	CAPADR
2.046,00 €	67,32 €	130,22 €	0,00 €	0,00 €	1.848,46 €	1.571,19 €	181,33 €	95,94 €
Importe Unitario:	93,00 €	Nuevo Importe Unitario:	54,74 €					

(1) Con incidencias que retienen pago o deniegan el expediente.

(2) Se calcula sobre superficie declarada admisible.

(3) Aplicación del artículo 16 bis del RD 147/2023.

(4) Expediente con algunos recintos de pastos permanentes ubicados en espacios protegidos donde la carga ganadera mínima será 0,1 UGM/ha.

Puede verificar la integridad de una copia de este documento mediante la lectura del código QR adjunto o mediante el acceso a la dirección <https://ws050.juntadeandalucia.es/verificarFirma> indicando el código de VERIFICACIÓN

FIRMADO POR

RAQUEL MARIA ESPIN CRESPO

29/01/2025

VERIFICACIÓN

Pk2jmMURSWMFXCU9VKGJRRQ2Q7H5BP3

PÁG. 1354/2713





RECINTOS PROPUESTOS

REF.	REFERENCIA SIGPAC	CULTIVO	S/R	USO SIGPAC	Sup. Dec. admisible	Sup. Campo	Sup. Determ.	Sup. Resuelta
-1601451	18-052-012-00001-0015	BARBECHO TRADICIONAL	R		0,43		0,43	0,00
-1601449	18-052-012-00001-0016	BARBECHO TRADICIONAL	R		0,34		0,34	0,00
-1601447	18-052-012-00001-0018	BARBECHO TRADICIONAL	R		0,27		0,27	0,00
-1601446	18-052-012-00001-0019	BARBECHO TRADICIONAL	R		0,19		0,19	0,00
-1601430	18-052-012-80002-0082	OLIVAR	R		1,14		1,14	1,14
-1601189	18-052-900-80007-0068	OLIVAR	R		0,01		0,01	0,01
-1601188	18-052-900-80007-0058	OLIVAR	R		0,03		0,03	0,03
-1601187	18-052-900-80007-0044	OLIVAR	R		0,03		0,03	0,03
-1601186	18-052-900-80007-0020	NOGALES	S		0,03		0,03	0,03
-1601185	18-052-900-80007-0018	OLIVAR	R		0,01		0,01	0,01
-1601184	18-052-900-80007-0015	OLIVAR	R		0,15		0,15	0,15
-1601183	18-052-900-80007-0013	OLIVAR	R		0,07		0,07	0,07
-1601180	18-052-900-80007-0007	HUERTA	S		0,08		0,08	0,08
-1601179	18-052-900-80007-0002	NOGALES	S		0,11		0,11	0,11
-1601178	18-052-012-80002-0078	CIRUELOS	S		0,44		0,44	0,44
-1601176	18-052-012-80002-0070	CIRUELOS	S		0,09		0,09	0,09
-1601174	18-052-012-80002-0068	OLIVAR	S		0,05		0,05	0,05
-1601172	18-052-012-80002-0058	OLIVAR	S		0,45		0,45	0,45
-1601171	18-052-012-80002-0050	OLIVAR	S		0,17		0,17	0,17
-1601170	18-052-012-80002-0044	OLIVAR	R		0,06		0,06	0,06
-1601168	18-052-012-80002-0030	OLIVAR	R		0,08		0,08	0,08
-1601167	18-052-012-80002-0020	NOGALES	S		0,14		0,14	0,14
-1601166	18-052-012-80002-0019	OLIVAR	S		0,26		0,26	0,26
-1601164	18-052-012-80002-0015	OLIVAR	R		0,16		0,16	0,16
-1601163	18-052-012-80002-0012	OLIVAR	S		0,54		0,54	0,54
-1601152	18-052-012-80002-0003	HUERTA	S		0,16		0,16	0,16
-1601145	18-052-012-00003-0015	OLIVAR	S		0,42		0,42	0,42
-1404274	18-052-012-00001-0001	OLIVAR	R		14,47		14,47	14,47
-812383	18-052-012-00001-0011	BARBECHO TRADICIONAL	R		0,51		0,51	0,51
-474041	18-052-012-00003-0079	OLIVAR	R		0,22		0,22	0,22
5330804	18-052-012-00003-0084	PISTACHO	S		0,05		0,05	0,05
5332387	18-052-012-00001-0005	BARBECHO TRADICIONAL	R		0,92		0,92	0,92
170000006754782	18-052-012-00003-0023	OLIVAR	R		0,06		0,06	0,06
170000006754783	18-052-012-00003-0044	OLIVAR	R		13,50		13,50	13,50
170000006754788	18-052-012-00003-0067	OLIVAR	R		0,16		0,16	0,16
170000006754793	18-052-012-00003-0057	OLIVAR	R		0,10		0,10	0,10
170000006754794	18-052-012-00003-0054	OLIVAR	R		0,51		0,51	0,51
170000006754801	18-052-012-00003-0017	OLIVAR	R		0,03		0,03	0,03
170000006754802	18-052-012-00003-0018	OLIVAR	R		0,02		0,02	0,02
170000006754805	18-052-012-00001-0009	OLIVAR	R		0,43		0,43	0,43
170000006754806	18-052-012-00001-0008	OLIVAR	R		0,49		0,49	0,49

INCIDENCIAS

INCIDENCIA DESCRIPCIÓN

3790	Recinto declarado inactivo Recinto:18-052-012-00001-00015 Cultivo: - Recinto:18-052-012-00001-00016 Cultivo: - Recinto:18-052-012-00001-00018 Cultivo: - Recinto:18-052-012-00001-00019 Cultivo: -
3795	Recinto declarado con una situación de riesgo de abandono. Recinto:18-052-012-00001-00005 Cultivo: -
86119	Carga ganadera NO cumple con el valor mínimo de 0,2 UGM/ha.

(1) Con incidencias que retienen pago o deniegan el expediente.
 (2) Se calcula sobre superficie declarada admisible.
 (3) Aplicación del artículo 16 bis del RD 147/2023.
 (4) Expediente con algunos recintos de pastos permanentes ubicados en espacios protegidos donde la carga ganadera mínima será 0,1 UGM/ha.

Puede verificar la integridad de una copia de este documento mediante la lectura del código QR adjunto o mediante el acceso a la dirección https://ws050.juntadeandalucia.es/verificarFirma indicando el código de VERIFICACIÓN			
FIRMADO POR	RAQUEL MARIA ESPIN CRESPO	29/01/2025	
VERIFICACIÓN	Pk2jmMURSWMFCU9VKGJRQ2Q7H5BP3	PÁG. 1355/2713	



INCIDENCIAS

INCIDENCIA DESCRIPCIÓN

	Recinto:18-052-012-80001-00034 Cultivo:62000 PASTOS PERMANENTES DE 5 O MAS AÑOS-SIN VARIEDAD Secano Carga Ganadera:0
86121	Recinto superficie forrajera que no realiza la actividad de producción de pastoreo. Recinto:18-052-012-80001-00034 Cultivo:62000 PASTOS PERMANENTES DE 5 O MAS AÑOS-SIN VARIEDAD Secano Actividad Agraria del recinto:5
86122	Recinto superficie forrajera que realiza la actividad de producción de pastoreo y no declara el o los códigos del Registro de Explotaciones Ganaderas de Andalucía, REGA. Recinto:18-052-012-80001-00034 Cultivo:62000 PASTOS PERMANENTES DE 5 O MAS AÑOS-SIN VARIEDAD Secano
86124	Recinto de forrajera para Cálculo de Carga Ganadera que No pertenece a Explotación. Recinto:18-052-012-80001-00034 Cultivo:62000 PASTOS PERMANENTES DE 5 O MAS AÑOS-SIN VARIEDAD Secano

Datos considerados para el Cálculo de la Carga Ganadera del expediente

Superficie determinada para Cálculo Carga Ganadera: 0,00 ha
Carga Ganadera del Expediente: 0,00 ugm/ha

Incidencias de carga ganadera

INCIDENCIA DESCRIPCIÓN

3790	Recinto declarado inactivo Recinto:18-052-012-00001-00015 Cultivo: - Recinto:18-052-012-00001-00016 Cultivo: - Recinto:18-052-012-00001-00018 Cultivo: - Recinto:18-052-012-00001-00019 Cultivo: -
3795	Recinto declarado con una situación de riesgo de abandono. Recinto:18-052-012-00001-00005 Cultivo: -
86122	Recinto superficie forrajera que realiza la actividad de producción de pastoreo y no declara el o los códigos del Registro de Explotaciones Ganaderas de Andalucía, REGA. Recinto:18-052-012-80001-00034 Cultivo:62000 PASTOS PERMANENTES DE 5 O MAS AÑOS-SIN VARIEDAD Secano
86124	Recinto de forrajera para Cálculo de Carga Ganadera que No pertenece a Explotación. Recinto:18-052-012-80001-00034 Cultivo:62000 PASTOS PERMANENTES DE 5 O MAS AÑOS-SIN VARIEDAD Secano
86128	Recinto de Forrajeras que no ha contabilizado para Carga Ganadera por no tener una explotación válida para el cálculo de la Carga Ganadera Recinto:18-052-012-80001-00034 Cultivo:62 PASTOS PERMANENTES DE 5 O MAS AÑOS-
86132	Recinto superficie forrajera que no realiza la actividad de producción de pastoreo. Recinto:18-052-012-00001-00015 Cultivo:20000 BARBECHO TRADICIONAL-SIN VARIEDAD Regadío Recinto:18-052-012-00001-00016 Cultivo:20000 BARBECHO TRADICIONAL-SIN VARIEDAD Regadío Recinto:18-052-012-00001-00018 Cultivo:20000 BARBECHO TRADICIONAL-SIN VARIEDAD Regadío Recinto:18-052-012-00001-00019 Cultivo:20000 BARBECHO TRADICIONAL-SIN VARIEDAD Regadío Recinto:18-052-012-00001-00011 Cultivo:20000 BARBECHO TRADICIONAL-SIN VARIEDAD Regadío Recinto:18-052-012-00001-00005 Cultivo:20000 BARBECHO TRADICIONAL-SIN VARIEDAD Regadío Recinto:18-052-012-80001-00034 Cultivo:62000 PASTOS PERMANENTES DE 5 O MAS AÑOS-SIN VARIEDAD Secano

(1) Con incidencias que retienen pago o deniegan el expediente.

(2) Se calcula sobre superficie declarada admisible.

(3) Aplicación del artículo 16 bis del RD 147/2023.

(4) Expediente con algunos recintos de pastos permanentes ubicados en espacios protegidos donde la carga ganadera mínima será 0,1 UGM/ha.

Puede verificar la integridad de una copia de este documento mediante la lectura del código QR adjunto o mediante el acceso a la dirección <https://ws050.juntadeandalucia.es/verificarFirma> indicando el código de VERIFICACIÓN

FIRMADO POR	RAQUEL MARIA ESPIN CRESPO	29/01/2025	
VERIFICACIÓN	Pk2jmMURSWMFXCU9VKGJRQ2Q7H5BP3	PÁG. 1356/2713	



APELLIDOS Y NOMBRE / RAZÓN SOCIAL

MOYA SERRANO JOSE

NIF
****5686*

EXPEDIENTE

1083732

RESOLUCIÓN

CONCESIÓN DE LA AYUDA

DATOS DE MANTENIMIENTO UNIDADES

GRUPO DE PAGO	Sup. Dec. Admisible	Sup. Resuelta	Sobredecl.	% Sobredecl.
ZONAS DE MONTAÑA	20,05	20,05	0,00	0,00

RESUMEN DE PAGOS

	IMPORTE (Euros)			
	RESUELTO	FEADER	MAPA	CAPADR
Pago realizado	1.769,79	1.504,32	173,62	91,85

APLICACIÓN DE REDUCCIONES Y PENALIZACIONES (%)

Criterios de subvencionabilidad (1)	Presentación tardía	Omisión declaración	Condicionalidad
0,00	0,00	0,00	0,00

IMPORTE (Euros)

Calculado(2)	Reducción	Penalización	Reducción Penalización (3)	Penalización adicional	Resuelto	FEADER	MAPA	CAPADR
1.769,79 €	0,00 €	0,00 €	0,00 €	0,00 €	1.769,79 €	1.504,32 €	173,62 €	91,85 €
Importe Unitario:	93,00 €	Nuevo Importe Unitario:	88,27 €					

RECINTOS PROPUESTOS

REF.	REFERENCIA SIGPAC	CULTIVO	S/R	USO SIGPAC	Sup. Dec. admisible	Sup. Campo	Sup. Determ.	Sup. Resuelta
-1019799	18-029-001-00994-0002	OLIVAR	S		0,05		0,05	0,05
-1019798	18-029-001-00993-0002	OLIVAR	S		0,74		0,74	0,74
1700000003013879	18-052-015-00096-0001	OLIVAR	S		5,07		5,07	5,07
1700000005273023	18-039-005-00139-0002	OLIVAR	S		1,07		1,07	1,07
1700000005273024	18-039-005-00140-0001	OLIVAR	S		1,08		1,08	1,08
1700000005273025	18-039-005-00144-0001	OLIVAR	S		1,11		1,11	1,11
1700000005273026	18-039-005-00145-0001	OLIVAR	S		0,97		0,97	0,97
1700000005273027	23-002-033-00063-0001	OLIVAR	S		0,34		0,34	0,34
1700000005273028	23-002-033-00065-0002	OLIVAR	S		0,02		0,02	0,02
1700000005273029	23-002-033-00067-0001	OLIVAR	S		0,01		0,01	0,01
1700000005273036	23-033-003-00292-0001	OLIVAR	S		0,02		0,02	0,02
1700000005273037	23-064-005-00520-0002	OLIVAR	S		0,19		0,19	0,19
1700000005273038	23-064-005-00520-0001	OLIVAR	S		0,35		0,35	0,35
1700000005273039	23-064-005-00662-0014	OLIVAR	S		0,01		0,01	0,01
1700000005273040	23-064-005-00664-0028	OLIVAR	S		0,01		0,01	0,01
1700000005273041	23-064-005-00665-0003	OLIVAR	S		2,12		2,12	2,12
1700000005273042	23-064-005-00666-0003	OLIVAR	S		0,10		0,10	0,10
1700000005273044	23-033-003-00284-0003	OLIVAR	S		0,28		0,28	0,28
1700000005273045	23-033-003-00285-0004	OLIVAR	S		0,22		0,22	0,22
1700000005273046	23-033-003-00280-0002	OLIVAR	S		0,04		0,04	0,04
1700000005273047	23-033-003-00281-0004	OLIVAR	S		0,01		0,01	0,01
1700000005273048	23-033-003-00282-0001	OLIVAR	S		0,15		0,15	0,15
1700000005273049	23-033-003-00283-0003	OLIVAR	S		0,11		0,11	0,11
1700000006861420	18-137-032-00040-0001	OLIVAR	S		5,97		5,97	5,97
1700000006861421	18-137-032-00041-0002	OLIVAR	S		0,01		0,01	0,01

(1) Con incidencias que retienen pago o deniegan el expediente.

(2) Se calcula sobre superficie declarada admisible.

(3) Aplicación del artículo 16 bis del RD 147/2023.

(4) Expediente con algunos recintos de pastos permanentes ubicados en espacios protegidos donde la carga ganadera mínima será 0,1 UGM/ha.

Puede verificar la integridad de una copia de este documento mediante la lectura del código QR adjunto o mediante el acceso a la dirección <https://ws050.juntadeandalucia.es/verificarFirma> indicando el código de VERIFICACIÓN

FIRMADO POR

RAQUEL MARIA ESPIN CRESPO

29/01/2025

VERIFICACIÓN

Pk2jmMURSWMFXCU9VKGJRQ2Q7H5BP3

PÁG. 1357/2713





INCIDENCIAS

INCIDENCIA DESCRIPCIÓN

- 225 Superficie neta de cruce en un recinto en el conjunto de solicitudes supera superficie admisible que SIGPAC establece para él.
Recinto:23-064-005-00513-00021 Cultivo:62000 PASTOS PERMANENTES DE 5 O MAS AÑOS-SIN VARIEDAD Secano Superficie admisible de pastos del recinto según SIGPAC.:70 Suma de superficies de cruce netas declaradas para este recinto por todos los solicitantes.:140 Exceso de superficie (Hectáreas):0,7
- 242 Recinto pendiente de acreditación de titularidad.
Recinto:23-064-005-00513-00021 Cultivo:62000 PASTOS PERMANENTES DE 5 O MAS AÑOS-SIN VARIEDAD Secano
- 243 Superficie bruta de cruce total en un mismo recinto en el conjunto de las solicitudes supera superficie total que SIGPAC establece para él.
Recinto:23-064-005-00513-00021 Cultivo:62000 PASTOS PERMANENTES DE 5 O MAS AÑOS-SIN VARIEDAD Secano SUMAS SUPERFICIE DE CRUCE:70
- 86119 Carga ganadera NO cumple con el valor mínimo de 0,2 UGM/ha.
Recinto:23-064-005-00512-00009 Cultivo:62000 PASTOS PERMANENTES DE 5 O MAS AÑOS-SIN VARIEDAD Secano Carga Ganadera:0
Recinto:23-064-005-00512-00010 Cultivo:62000 PASTOS PERMANENTES DE 5 O MAS AÑOS-SIN VARIEDAD Secano Carga Ganadera:0
Recinto:23-064-005-00513-00021 Cultivo:62000 PASTOS PERMANENTES DE 5 O MAS AÑOS-SIN VARIEDAD Secano Carga Ganadera:0
Recinto:23-064-005-00776-00002 Cultivo:62000 PASTOS PERMANENTES DE 5 O MAS AÑOS-SIN VARIEDAD Secano Carga Ganadera:0
Recinto:23-064-005-00777-00002 Cultivo:62000 PASTOS PERMANENTES DE 5 O MAS AÑOS-SIN VARIEDAD Secano Carga Ganadera:0
Recinto:23-064-005-00777-00005 Cultivo:62000 PASTOS PERMANENTES DE 5 O MAS AÑOS-SIN VARIEDAD Secano Carga Ganadera:0
- 86122 Recinto superficie forrajera que realiza la actividad de producción de pastoreo y no declara el o los códigos del Registro de Explotaciones Ganaderas de Andalucía, REGA.
Recinto:23-064-005-00512-00009 Cultivo:62000 PASTOS PERMANENTES DE 5 O MAS AÑOS-SIN VARIEDAD Secano
Recinto:23-064-005-00512-00010 Cultivo:62000 PASTOS PERMANENTES DE 5 O MAS AÑOS-SIN VARIEDAD Secano
Recinto:23-064-005-00513-00021 Cultivo:62000 PASTOS PERMANENTES DE 5 O MAS AÑOS-SIN VARIEDAD Secano
Recinto:23-064-005-00776-00002 Cultivo:62000 PASTOS PERMANENTES DE 5 O MAS AÑOS-SIN VARIEDAD Secano
Recinto:23-064-005-00777-00002 Cultivo:62000 PASTOS PERMANENTES DE 5 O MAS AÑOS-SIN VARIEDAD Secano
Recinto:23-064-005-00777-00005 Cultivo:62000 PASTOS PERMANENTES DE 5 O MAS AÑOS-SIN VARIEDAD Secano
- 86124 Recinto de forrajera para Cálculo de Carga Ganadera que No pertenece a Explotación.
Recinto:23-064-005-00512-00009 Cultivo:62000 PASTOS PERMANENTES DE 5 O MAS AÑOS-SIN VARIEDAD Secano
Recinto:23-064-005-00512-00010 Cultivo:62000 PASTOS PERMANENTES DE 5 O MAS AÑOS-SIN VARIEDAD Secano
Recinto:23-064-005-00513-00021 Cultivo:62000 PASTOS PERMANENTES DE 5 O MAS AÑOS-SIN VARIEDAD Secano
Recinto:23-064-005-00776-00002 Cultivo:62000 PASTOS PERMANENTES DE 5 O MAS AÑOS-SIN VARIEDAD Secano
Recinto:23-064-005-00777-00002 Cultivo:62000 PASTOS PERMANENTES DE 5 O MAS AÑOS-SIN VARIEDAD Secano
Recinto:23-064-005-00777-00005 Cultivo:62000 PASTOS PERMANENTES DE 5 O MAS AÑOS-SIN VARIEDAD Secano

Datos considerados para el Cálculo de la Carga Ganadera del expediente

Superficie determinada para Cálculo Carga Ganadera: 0,00 ha
Carga Ganadera del Expediente: 0,00 ugm/ha

Incidenias de carga ganadera

INCIDENCIA DESCRIPCIÓN

- 225 Superficie neta de cruce en un recinto en el conjunto de solicitudes supera superficie admisible que SIGPAC establece para él.
Recinto:23-064-005-00513-00021 Cultivo:62000 PASTOS PERMANENTES DE 5 O MAS AÑOS-SIN VARIEDAD Secano Superficie admisible de pastos del recinto según SIGPAC.:70 Suma de superficies de cruce netas declaradas para este recinto por todos los solicitantes.:140 Exceso de superficie (Hectáreas):0,7
- 242 Recinto pendiente de acreditación de titularidad.
Recinto:23-064-005-00513-00021 Cultivo:62000 PASTOS PERMANENTES DE 5 O MAS AÑOS-SIN VARIEDAD Secano
- 86122 Recinto superficie forrajera que realiza la actividad de producción de pastoreo y no declara el o los códigos del Registro de Explotaciones Ganaderas de Andalucía, REGA.
Recinto:23-064-005-00512-00009 Cultivo:62000 PASTOS PERMANENTES DE 5 O MAS AÑOS-SIN VARIEDAD Secano
Recinto:23-064-005-00513-00021 Cultivo:62000 PASTOS PERMANENTES DE 5 O MAS AÑOS-SIN VARIEDAD Secano
Recinto:23-064-005-00777-00005 Cultivo:62000 PASTOS PERMANENTES DE 5 O MAS AÑOS-SIN VARIEDAD Secano
Recinto:23-064-005-00512-00010 Cultivo:62000 PASTOS PERMANENTES DE 5 O MAS AÑOS-SIN VARIEDAD Secano

(1) Con incidencias que retienen pago o deniegan el expediente.

(2) Se calcula sobre superficie declarada admisible.

(3) Aplicación del artículo 16 bis del RD 147/2023.

(4) Expediente con algunos recintos de pastos permanentes ubicados en espacios protegidos donde la carga ganadera mínima será 0,1 UGM/ha.

Puede verificar la integridad de una copia de este documento mediante la lectura del código QR adjunto o mediante el acceso a la dirección <https://ws050.juntadeandalucia.es/verificarFirma> indicando el código de VERIFICACIÓN

FIRMADO POR	RAQUEL MARIA ESPIN CRESPO	29/01/2025
VERIFICACIÓN	Pk2jmMURSWMFXCU9VKGJRQ2Q7H5BP3	PÁG. 1358/2713





	Recinto:23-064-005-00776-00002 Cultivo:62000 PASTOS PERMANENTES DE 5 O MAS AÑOS-SIN VARIEDAD Secano
	Recinto:23-064-005-00777-00002 Cultivo:62000 PASTOS PERMANENTES DE 5 O MAS AÑOS-SIN VARIEDAD Secano
86124	Recinto de forrajera para Cálculo de Carga Ganadera que No pertenece a Explotación.
	Recinto:23-064-005-00512-00009 Cultivo:62000 PASTOS PERMANENTES DE 5 O MAS AÑOS-SIN VARIEDAD Secano
	Recinto:23-064-005-00513-00021 Cultivo:62000 PASTOS PERMANENTES DE 5 O MAS AÑOS-SIN VARIEDAD Secano
	Recinto:23-064-005-00777-00005 Cultivo:62000 PASTOS PERMANENTES DE 5 O MAS AÑOS-SIN VARIEDAD Secano
	Recinto:23-064-005-00512-00010 Cultivo:62000 PASTOS PERMANENTES DE 5 O MAS AÑOS-SIN VARIEDAD Secano
	Recinto:23-064-005-00776-00002 Cultivo:62000 PASTOS PERMANENTES DE 5 O MAS AÑOS-SIN VARIEDAD Secano
	Recinto:23-064-005-00777-00002 Cultivo:62000 PASTOS PERMANENTES DE 5 O MAS AÑOS-SIN VARIEDAD Secano
86128	Recinto de Forrajeras que no ha contabilizado para Carga Ganadera por no tener una explotación válida para el cálculo de la Carga Ganadera
	Recinto:23-064-005-00512-00009 Cultivo:62 PASTOS PERMANENTES DE 5 O MAS AÑOS-
	Recinto:23-064-005-00513-00021 Cultivo:62 PASTOS PERMANENTES DE 5 O MAS AÑOS-
	Recinto:23-064-005-00777-00005 Cultivo:62 PASTOS PERMANENTES DE 5 O MAS AÑOS-
	Recinto:23-064-005-00512-00010 Cultivo:62 PASTOS PERMANENTES DE 5 O MAS AÑOS-
	Recinto:23-064-005-00776-00002 Cultivo:62 PASTOS PERMANENTES DE 5 O MAS AÑOS-
	Recinto:23-064-005-00777-00002 Cultivo:62 PASTOS PERMANENTES DE 5 O MAS AÑOS-

(1) Con incidencias que retienen pago o deniegan el expediente.

(2) Se calcula sobre superficie declarada admisible.

(3) Aplicación del artículo 16 bis del RD 147/2023.

(4) Expediente con algunos recintos de pastos permanentes ubicados en espacios protegidos donde la carga ganadera mínima será 0,1 UGM/ha.

Puede verificar la integridad de una copia de este documento mediante la lectura del código QR adjunto o mediante el acceso a la dirección <https://ws050.juntadeandalucia.es/verificarFirma> indicando el código de VERIFICACIÓN

FIRMADO POR	RAQUEL MARIA ESPIN CRESPO	29/01/2025	
VERIFICACIÓN	Pk2jmMURSWMFXCU9VKGJRQ2Q7H5BP3	PÁG. 1359/2713	



APELLIDOS Y NOMBRE / RAZÓN SOCIAL

MOYANO PELAEZ ANTONIO

NIF

****3539*

EXPEDIENTE

1017339

RESOLUCIÓN

CONCESIÓN DE LA AYUDA

DATOS DE MANTENIMIENTO UNIDADES

GRUPO DE PAGO	Sup. Dec. Admisible	Sup. Resuelta	Sobredecl.	% Sobredecl.
ZONAS DE MONTAÑA	10,56	10,56	0,00	0,00

RESUMEN DE PAGOS

	IMPORTE (Euros)			
	RESUELTO	FEADER	MAPA	CAPADR
Pago realizado	940,00	798,87	92,20	48,78
A pagar	42,08	35,77	4,13	2,18
TOTAL	982,08	834,64	96,33	50,96

APLICACIÓN DE REDUCCIONES Y PENALIZACIONES (%)

Criterios de subvencionabilidad (1)	Presentación tardía	Omisión declaración	Condicionalidad
0,00	0,00	0,00	0,00

IMPORTE (Euros)

Calculado(2)	Reducción	Penalización	Reducción Penalización (3)	Penalización adicional	Resuelto	FEADER	MAPA	CAPADR
982,08 €	0,00 €	0,00 €	0,00 €	0,00 €	982,08 €	834,77 €	96,34 €	50,97 €
Importe Unitario:	93,00 €	Nuevo Importe Unitario:	93,00 €					

RECINTOS PROPUESTOS

REF.	REFERENCIA SIGPAC	CULTIVO	USO S/R SIGPAC	Sup. Dec. admisible	Sup. Campo	Sup. Determ.	Sup. Resuelta
-977869	18-029-001-00473-0001	OLIVAR	S	0,91		0,91	0,91
1700000004543846	18-029-002-00225-0001	OLIVAR	S	0,26		0,26	0,26
1700000004543847	18-029-002-00227-0002	OLIVAR	S	0,02		0,02	0,02
1700000005329210	18-029-001-00305-0001	OLIVAR	S	0,91		0,91	0,91
1700000005329211	18-029-001-00308-0001	OLIVAR	S	0,22		0,22	0,22
1700000005329212	18-029-001-00475-0001	OLIVAR	S	0,79		0,79	0,79
1700000005329213	18-029-001-00477-0001	OLIVAR	S	0,05		0,05	0,05
1700000005329214	18-029-001-00755-0001	OLIVAR	S	0,19		0,19	0,19
1700000005329215	18-029-001-00756-0001	OLIVAR	S	0,28		0,28	0,28
1700000005329216	18-029-001-00758-0002	OLIVAR	S	0,11		0,11	0,11
1700000005329218	18-052-004-00040-0001	OLIVAR	S	1,46		1,46	1,46
1700000005329219	18-052-004-00043-0001	OLIVAR	S	0,08		0,08	0,08
1700000005329220	18-052-004-00055-0001	OLIVAR	S	0,01		0,01	0,01
1700000005329221	18-052-002-00019-0001	OLIVAR	S	0,11		0,11	0,11
1700000005329222	18-052-002-00020-0001	OLIVAR	S	1,16		1,16	1,16
1700000005329223	18-052-002-00019-0002	OLIVAR	R	2,09		2,09	2,09
1700000005329224	18-052-002-00020-0001	OLIVAR	S	0,08		0,08	0,08
1700000005329225	18-052-002-00046-0002	OLIVAR	S	0,03		0,03	0,03
1700000005329226	18-052-002-00139-0001	OLIVAR	S	0,92		0,92	0,92
1700000005329227	18-029-001-00460-0001	OLIVAR	S	0,05		0,05	0,05
1700000005329228	18-029-001-00461-0001	OLIVAR	S	0,80		0,80	0,80
1700000005329230	18-029-001-00476-0001	OLIVAR	S	0,01		0,01	0,01
1700000005329232	18-029-001-00759-0002	OLIVAR	S	0,02		0,02	0,02

(1) Con incidencias que retienen pago o deniegan el expediente.

(2) Se calcula sobre superficie declarada admisible.

(3) Aplicación del artículo 16 bis del RD 147/2023.

(4) Expediente con algunos recintos de pastos permanentes ubicados en espacios protegidos donde la carga ganadera mínima será 0,1 UGM/ha.

Puede verificar la integridad de una copia de este documento mediante la lectura del código QR adjunto o mediante el acceso a la dirección <https://ws050.juntadeandalucia.es/verificarFirma> indicando el código de VERIFICACIÓN

FIRMADO POR

RAQUEL MARIA ESPIN CRESPO

29/01/2025

VERIFICACIÓN

Pk2jmMURSWMFXCU9VKGJRQ2Q7H5BP3

PÁG. 1360/2713



**APELLIDOS Y NOMBRE / RAZÓN SOCIAL**

MUDARRA AVILA MARIA APOLONIA

NIF

****1238*

EXPEDIENTE

1095650

RESOLUCIÓN

CONCESIÓN DE LA AYUDA

DATOS DE MANTENIMIENTO UNIDADES

GRUPO DE PAGO	Sup. Dec. Admisible	Sup. Resuelta	Sobredecl.	% Sobredecl.
ZONAS DE MONTAÑA	50,51	50,51	0,00	0,00

RESUMEN DE PAGOS

	IMPORTE (Euros)			
	RESUELTO	FEADER	MAPA	CAPADR
Pago realizado	2.046,00	1.739,10	200,71	106,19

APLICACIÓN DE REDUCCIONES Y PENALIZACIONES (%)

Criterios de subvencionabilidad (1)	Presentación tardía	Omisión declaración	Condicionabilidad
0,00	0,00	0,00	0,00

IMPORTE (Euros)

Calculado(2)	Reducción	Penalización	Reducción Penalización (3)	Penalización adicional	Resuelto	FEADER	MAPA	CAPADR
2.046,00 €	0,00 €	0,00 €	0,00 €	0,00 €	2.046,00 €	1.739,10 €	200,71 €	106,19 €
Importe Unitario:	93,00 €		Nuevo Importe Unitario:	40,51 €				

(1) Con incidencias que retienen pago o deniegan el expediente.

(2) Se calcula sobre superficie declarada admisible.

(3) Aplicación del artículo 16 bis del RD 147/2023.

(4) Expediente con algunos recintos de pastos permanentes ubicados en espacios protegidos donde la carga ganadera mínima será 0,1 UGM/ha.

Puede verificar la integridad de una copia de este documento mediante la lectura del código QR adjunto o mediante el acceso a la dirección <https://ws050.juntadeandalucia.es/verificarFirma> indicando el código de VERIFICACIÓN

FIRMADO POR

RAQUEL MARIA ESPIN CRESPO

29/01/2025

VERIFICACIÓN

Pk2jmMURSWMFXCU9VKGJRRQ2Q7H5BP3

PÁG. 1361/2713



**RECINTOS PROPUESTOS**

REF.	REFERENCIA SIGPAC	CULTIVO	S/R	USO SIGPAC	Sup. Dec. admisible	Sup. Campo	Sup. Determ.	Sup. Resuelta
-1229960	18-139-004-00073-0007	OLIVAR	S		1,14		1,14	1,14
5226546	18-029-001-00733-0001	OLIVAR	S		2,41		2,41	2,41
5473498	18-139-004-00073-0001	PASTOS PERMANENTES DE 5 O MAS AÑOS	S		0,81		0,81	0,81
5473501	18-139-007-00073-0002	OLIVAR	S		0,48		0,48	0,48
5473502	18-139-007-00070-0001	OLIVAR	S		0,90		0,90	0,90
170000005515043	18-029-001-00506-0002	OLIVAR	S		1,63		1,63	1,63
170000005515045	23-064-005-00621-0001	OLIVAR	S		0,24		0,24	0,24
170000005515046	23-033-003-00222-0003	OLIVAR	S		0,25		0,25	0,25
170000005515047	23-033-003-00234-0001	OLIVAR	S		0,15		0,15	0,15
170000005515050	18-139-004-00101-0001	OLIVAR	S		2,05		2,05	2,05
170000005515052	18-029-001-00630-0001	OLIVAR	S		0,12		0,12	0,12
170000005515054	18-029-001-00951-0002	OLIVAR	S		0,39		0,39	0,39
170000005515055	18-029-001-00939-0001	OLIVAR	S		0,40		0,40	0,40
170000005515056	18-029-001-00617-0002	OLIVAR	S		0,77		0,77	0,77
170000005515057	18-029-001-00962-0001	OLIVAR	S		1,00		1,00	1,00
170000005515058	18-029-001-00618-0001	OLIVAR	S		0,23		0,23	0,23
170000005515059	18-029-001-00619-0001	OLIVAR	S		0,39		0,39	0,39
170000005515060	18-029-001-00620-0001	OLIVAR	S		0,38		0,38	0,38
170000005515061	18-139-004-00073-0010	PASTOS PERMANENTES DE 5 O MAS AÑOS	S		2,40		2,40	2,40
170000005515062	18-029-001-00613-0001	OLIVAR	S		0,02		0,02	0,02
170000005515063	18-029-001-00616-0001	OLIVAR	S		0,13		0,13	0,13
170000005515064	18-139-004-00073-0012	PASTOS PERMANENTES DE 5 O MAS AÑOS	S		1,56		1,56	1,56
170000005515065	18-139-004-00073-0008	PASTOS PERMANENTES DE 5 O MAS AÑOS	S		1,74		1,74	1,74
170000005515066	18-139-004-00071-0009	PASTOS PERMANENTES DE 5 O MAS AÑOS	S		0,05		0,05	0,05
170000005515067	18-139-004-00073-0003	PASTOS PERMANENTES DE 5 O MAS AÑOS	S		6,08		6,08	6,08
170000005515068	18-139-004-00257-0004	PASTOS PERMANENTES DE 5 O MAS AÑOS	S		0,02		0,02	0,02
170000005515069	18-139-004-00073-0009	PASTOS PERMANENTES DE 5 O MAS AÑOS	S		14,87		14,87	14,87
170000005515070	18-139-004-00073-0002	PASTOS PERMANENTES DE 5 O MAS AÑOS	S		1,67		1,67	1,67
170000005515071	23-064-005-00629-0002	OLIVAR	S		0,63		0,63	0,63
170000005515072	23-064-005-00629-0001	OLIVAR	S		0,54		0,54	0,54
170000005515073	18-139-004-00073-0011	PASTOS PERMANENTES DE 5 O MAS AÑOS	S		7,02		7,02	7,02
170000005515074	23-064-005-00629-0003	OLIVAR	S		0,04		0,04	0,04

Datos considerados para el Cálculo de la Carga Ganadera del expediente

Superficie determinada para Cálculo Carga Ganadera: 36,22 ha

Carga Ganadera del Expediente: 0,28 ugm/ha

Explotación	Especie	Ugm Calculada para CG
ES181370000131	CAPRINA	4,93
ES181370000131	OVINA	5,32

Recintos Determinados para el Cálculo de Garga Ganadera

REF.	REFERENCIA SIGPAC	CULTIVO	DESCRIPCIÓN CULTIVO	S/R	SUP. RESUELTA (ha)
5473498	18-139-004-00073-00001	62000	PASTOS PERMANENTES DE 5 O MAS AÑOS-SIN VARIEDAD	S	0,81
170000005515061	18-139-004-00073-00010	62000	PASTOS PERMANENTES DE 5 O MAS AÑOS-SIN VARIEDAD	S	2,40
170000005515064	18-139-004-00073-00012	62000	PASTOS PERMANENTES DE 5 O MAS AÑOS-SIN VARIEDAD	S	1,56
170000005515065	18-139-004-00073-00008	62000	PASTOS PERMANENTES DE 5 O MAS AÑOS-SIN VARIEDAD	S	1,74

(1) Con incidencias que retienen pago o deniegan el expediente.

(2) Se calcula sobre superficie declarada admisible.

(3) Aplicación del artículo 16 bis del RD 147/2023.

(4) Expediente con algunos recintos de pastos permanentes ubicados en espacios protegidos donde la carga ganadera mínima será 0,1 UGM/ha.

Puede verificar la integridad de una copia de este documento mediante la lectura del código QR adjunto o mediante el acceso a la dirección <https://ws050.juntadeandalucia.es/verificarFirma> indicando el código de VERIFICACIÓN

FIRMADO POR

RAQUEL MARIA ESPIN CRESPO

29/01/2025

VERIFICACIÓN

Pk2jmMURSWMFXC9VKGJQRQ2Q7H5BP3

PÁG. 1362/2713



**Recintos Determinados para el Cálculo de Garga Ganadera**

REF.	REFERENCIA SIGPAC	CULTIVO	DESCRIPCIÓN CULTIVO	S/R	SUP. RESUELTA (ha)
170000005515066	18-139-004-00071-00009	62000	PASTOS PERMANENTES DE 5 O MAS AÑOS-SIN VARIEDAD	S	0,05
170000005515067	18-139-004-00073-00003	62000	PASTOS PERMANENTES DE 5 O MAS AÑOS-SIN VARIEDAD	S	6,08
170000005515068	18-139-004-00257-00004	62000	PASTOS PERMANENTES DE 5 O MAS AÑOS-SIN VARIEDAD	S	0,02
170000005515069	18-139-004-00073-00009	62000	PASTOS PERMANENTES DE 5 O MAS AÑOS-SIN VARIEDAD	S	14,87
170000005515070	18-139-004-00073-00002	62000	PASTOS PERMANENTES DE 5 O MAS AÑOS-SIN VARIEDAD	S	1,67
170000005515073	18-139-004-00073-00011	62000	PASTOS PERMANENTES DE 5 O MAS AÑOS-SIN VARIEDAD	S	7,02

(1) Con incidencias que retienen pago o deniegan el expediente.

(2) Se calcula sobre superficie declarada admisible.

(3) Aplicación del artículo 16 bis del RD 147/2023.

(4) Expediente con algunos recintos de pastos permanentes ubicados en espacios protegidos donde la carga ganadera mínima será 0,1 UGM/ha.

Puede verificar la integridad de una copia de este documento mediante la lectura del código QR adjunto o mediante el acceso a la dirección <https://ws050.juntadeandalucia.es/verificarFirma> indicando el código de VERIFICACIÓN

FIRMADO POR

RAQUEL MARIA ESPIN CRESPO

29/01/2025

VERIFICACIÓN

Pk2jmMURSWMFXCU9VKGJRRQ2Q7H5BP3

PÁG. 1363/2713





APELLIDOS Y NOMBRE / RAZÓN SOCIAL

MUÑOZ REINA DIEGO

NIF
****2916*

EXPEDIENTE
13000021

RESOLUCIÓN
CONCESIÓN DE LA AYUDA

DATOS DE MANTENIMIENTO UNIDADES

GRUPO DE PAGO	Sup. Dec. Admisible	Sup. Resuelta	Sobredecl.	% Sobredecl.
ZONAS DE MONTAÑA	13,88	13,86	0,02	0,14

RESUMEN DE PAGOS

	IMPORTE (Euros)			
	RESUELTO	FEADER	MAPA	CAPADR
Pago realizado	1.288,98	1.095,63	126,45	66,90

APLICACIÓN DE REDUCCIONES Y PENALIZACIONES (%)

Criterios de subvencionabilidad (1)	Presentación tardía	Omisión declaración	Condicionalidad
0,00	0,00	0,00	0,00

IMPORTE (Euros)

Calculado(2)	Reducción	Penalización	Reducción Penalización (3)	Penalización adicional	Resuelto	FEADER	MAPA	CAPADR
1.290,84 €	1,86 €	0,00 €	0,00 €	0,00 €	1.288,98 €	1.095,63 €	126,45 €	66,90 €
Importe Unitario:	93,00 €	Nuevo Importe Unitario:	93,00 €					

RECINTOS PROPUESTOS

REF.	REFERENCIA SIGPAC	CULTIVO	S/R	USO SIGPAC	Sup. Dec. admisible	Sup. Campo	Sup. Determ.	Sup. Resuelta
7009720	18-167-025-00168-0001	ALMENDROS	S		1,05		1,05	1,03
7009721	18-167-025-00278-0001	ALMENDROS	S		0,98		0,98	0,98
7009722	18-167-025-00355-0002	ALMENDROS	S		0,56		0,56	0,56
7009723	18-167-025-00275-0001	ALMENDROS	S		2,66		2,66	2,66
7009724	18-167-025-00168-0002	ALMENDROS	S		2,45		2,45	2,45
7009725	18-167-025-00355-0009	ALMENDROS	S		0,74		0,74	0,74
7009726	18-167-001-00114-0001	ALMENDROS	S		0,78		0,78	0,78
7009727	18-167-025-00271-0002	ALMENDROS	S		2,97		2,97	2,97
7009728	18-167-025-00355-0010	ALMENDROS	S		0,55		0,55	0,55
7009729	18-167-025-00383-0002	ALMENDROS	S		1,14		1,14	1,14

INCIDENCIAS

INCIDENCIA DESCRIPCIÓN

- 2452 No autoriza la consulta datos catastrales a través de la oficina Virtual de catastro (OVC) .
- 4272 Verifica que las líneas de declaración de las Solicitudes Únicas no tienen solapes con la capa de Retroactividad Gráfica (ambas de la misma campaña) a nivel de expediente/línea de declaración gráfica de la solicitud.
Recinto:18-167-025-00168-00001 Cultivo: - Agregado de la referencia del recinto.:0 Zona de la referencia del recinto.:0 Superficie solapada.:0,02 Id. Incid.:100419517
- 75021 No Autoriza para la consulta de datos de identidad a través del Sistema GIRO de la Consejería de Hacienda y Administración pública existan.
- 75022 No Autoriza a que, en caso de la devolución por la entidad financiera (retrocesión bancaria) del pago en la cuenta corriente consignada en la solicitud y que está debidamente registrada en el sistema contable GIRO de la Junta de Andalucía, se proceda al pago en cualquier otra cuenta corriente de la titularidad del solicitante vigente en dicho sistema contable.

(1) Con incidencias que retienen pago o deniegan el expediente.

(2) Se calcula sobre superficie declarada admisible.

(3) Aplicación del artículo 16 bis del RD 147/2023.

(4) Expediente con algunos recintos de pastos permanentes ubicados en espacios protegidos donde la carga ganadera mínima será 0,1 UGM/ha.

Puede verificar la integridad de una copia de este documento mediante la lectura del código QR adjunto o mediante el acceso a la dirección <https://ws050.juntadeandalucia.es/verificarFirma> indicando el código de VERIFICACIÓN

FIRMADO POR

RAQUEL MARIA ESPIN CRESPO

29/01/2025

VERIFICACIÓN

Pk2jmMURSWMFXCU9VKGJRQ2Q7H5BP3

PÁG. 1364/2713





APELLIDOS Y NOMBRE / RAZÓN SOCIAL

MUÑOZ REJON FRANCISCO

NIF
****2594*

EXPEDIENTE
1149679

RESOLUCIÓN
CONCESIÓN DE LA AYUDA

DATOS DE MANTENIMIENTO UNIDADES

GRUPO DE PAGO	Sup. Dec. Admisible	Sup. Resuelta	Sobredecl.	% Sobredecl.
ZONAS DE MONTAÑA	1,11	1,09	0,02	1,80

RESUMEN DE PAGOS

	IMPORTE (Euros)			
	RESUELTO	FEADER	MAPA	CAPADR
Pago realizado	101,37	86,16	9,94	5,27

APLICACIÓN DE REDUCCIONES Y PENALIZACIONES (%)

Criterios de subvencionabilidad (1)	Presentación tardía	Omisión declaración	Condicionalidad
0,00	0,00	0,00	0,00

IMPORTE (Euros)

Calculado(2)	Reducción	Penalización	Reducción Penalización (3)	Penalización adicional	Resuelto	FEADER	MAPA	CAPADR
103,23 €	1,86 €	0,00 €	0,00 €	0,00 €	101,37 €	86,16 €	9,94 €	5,27 €
Importe Unitario:	93,00 €	Nuevo Importe Unitario:	93,00 €					

RECINTOS PROPUESTOS

REF.	REFERENCIA SIGPAC	CULTIVO	S/R	USO SIGPAC	Sup. Dec. admisible	Sup. Campo	Sup. Determ.	Sup. Resuelta
170000006832522	18-153-014-00071-0001	OLIVAR	S		0,17		0,17	0,17
170000006832524	18-153-017-00563-0004	OLIVAR	S		0,16		0,16	0,16
170000006832525	18-153-016-00059-0001	ALMENDROS	S		0,36		0,36	0,36
170000006832526	18-153-016-00052-0001	ALMENDROS	S		0,42		0,42	0,40

(1) Con incidencias que retienen pago o deniegan el expediente.

(2) Se calcula sobre superficie declarada admisible.

(3) Aplicación del artículo 16 bis del RD 147/2023.

(4) Expediente con algunos recintos de pastos permanentes ubicados en espacios protegidos donde la carga ganadera mínima será 0,1 UGM/ha.

Puede verificar la integridad de una copia de este documento mediante la lectura del código QR adjunto o mediante el acceso a la dirección <https://ws050.juntadeandalucia.es/verificarFirma> indicando el código de VERIFICACIÓN

FIRMADO POR	RAQUEL MARIA ESPIN CRESPO	29/01/2025	
VERIFICACIÓN	Pk2jmMURSWMFXCU9VKGJRQ2Q7H5BP3	PÁG. 1365/2713	



INCIDENCIAS

INCIDENCIA DESCRIPCIÓN

- 4272 Verifica que las líneas de declaración de las Solicitudes Únicas no tienen solapes con la capa de Retroactividad Gráfica (ambas de la misma campaña) a nivel de expediente/línea de declaración gráfica de la solicitud.
 Recinto:18-153-002-00213-00001 Cultivo: - Agregado de la referencia del recinto.:0 Zona de la referencia del recinto.:0 Superficie solapada.:0,02 Id. Incid.:100417836
 Recinto:18-153-014-00335-00006 Cultivo: - Agregado de la referencia del recinto.:0 Zona de la referencia del recinto.:0 Superficie solapada.:0,02 Id. Incid.:100417833
 Recinto:18-153-014-00335-00006 Cultivo: - Agregado de la referencia del recinto.:0 Zona de la referencia del recinto.:0 Superficie solapada.:0,02 Id. Incid.:100417834
 Recinto:18-153-014-00335-00006 Cultivo: - Agregado de la referencia del recinto.:0 Zona de la referencia del recinto.:0 Superficie solapada.:0,02 Id. Incid.:100417835
 Recinto:18-153-016-00052-00001 Cultivo: - Agregado de la referencia del recinto.:0 Zona de la referencia del recinto.:0 Superficie solapada.:0,02 Id. Incid.:100417837
- 86119 Carga ganadera NO cumple con el valor mínimo de 0,2 UGM/ha.
 Recinto:18-153-002-00213-00001 Cultivo:62000 PASTOS PERMANENTES DE 5 O MAS AÑOS-SIN VARIEDAD Secano Carga Ganadera:0
 Recinto:18-153-002-00270-00001 Cultivo:62000 PASTOS PERMANENTES DE 5 O MAS AÑOS-SIN VARIEDAD Secano Carga Ganadera:0
 Recinto:18-153-014-00335-00006 Cultivo:62000 PASTOS PERMANENTES DE 5 O MAS AÑOS-SIN VARIEDAD Secano Carga Ganadera:0
- 86122 Recinto superficie forrajera que realiza la actividad de producción de pastoreo y no declara el o los códigos del Registro de Explotaciones Ganaderas de Andalucía, REGA.
 Recinto:18-153-002-00213-00001 Cultivo:62000 PASTOS PERMANENTES DE 5 O MAS AÑOS-SIN VARIEDAD Secano
 Recinto:18-153-002-00270-00001 Cultivo:62000 PASTOS PERMANENTES DE 5 O MAS AÑOS-SIN VARIEDAD Secano
 Recinto:18-153-014-00335-00006 Cultivo:62000 PASTOS PERMANENTES DE 5 O MAS AÑOS-SIN VARIEDAD Secano
- 86124 Recinto de forrajera para Cálculo de Carga Ganadera que No pertenece a Explotación.
 Recinto:18-153-002-00213-00001 Cultivo:62000 PASTOS PERMANENTES DE 5 O MAS AÑOS-SIN VARIEDAD Secano
 Recinto:18-153-002-00270-00001 Cultivo:62000 PASTOS PERMANENTES DE 5 O MAS AÑOS-SIN VARIEDAD Secano
 Recinto:18-153-014-00335-00006 Cultivo:62000 PASTOS PERMANENTES DE 5 O MAS AÑOS-SIN VARIEDAD Secano

Datos considerados para el Cálculo de la Carga Ganadera del expediente

Superficie determinada para Cálculo Carga Ganadera: 0,00 ha
Carga Ganadera del Expediente: 0,00 ugm/ha

Incidenias de carga ganadera

INCIDENCIA DESCRIPCIÓN

- 86122 Recinto superficie forrajera que realiza la actividad de producción de pastoreo y no declara el o los códigos del Registro de Explotaciones Ganaderas de Andalucía, REGA.
 Recinto:18-153-014-00335-00006 Cultivo:62000 PASTOS PERMANENTES DE 5 O MAS AÑOS-SIN VARIEDAD Secano
 Recinto:18-153-002-00270-00001 Cultivo:62000 PASTOS PERMANENTES DE 5 O MAS AÑOS-SIN VARIEDAD Secano
 Recinto:18-153-002-00213-00001 Cultivo:62000 PASTOS PERMANENTES DE 5 O MAS AÑOS-SIN VARIEDAD Secano
- 86124 Recinto de forrajera para Cálculo de Carga Ganadera que No pertenece a Explotación.
 Recinto:18-153-014-00335-00006 Cultivo:62000 PASTOS PERMANENTES DE 5 O MAS AÑOS-SIN VARIEDAD Secano
 Recinto:18-153-002-00270-00001 Cultivo:62000 PASTOS PERMANENTES DE 5 O MAS AÑOS-SIN VARIEDAD Secano
 Recinto:18-153-002-00213-00001 Cultivo:62000 PASTOS PERMANENTES DE 5 O MAS AÑOS-SIN VARIEDAD Secano
- 86128 Recinto de Forrajeras que no ha contabilizado para Carga Ganadera por no tener una explotación válida para el cálculo de la Carga Ganadera
 Recinto:18-153-014-00335-00006 Cultivo:62 PASTOS PERMANENTES DE 5 O MAS AÑOS-
 Recinto:18-153-002-00270-00001 Cultivo:62 PASTOS PERMANENTES DE 5 O MAS AÑOS-
 Recinto:18-153-002-00213-00001 Cultivo:62 PASTOS PERMANENTES DE 5 O MAS AÑOS-

(1) Con incidencias que retienen pago o deniegan el expediente.
 (2) Se calcula sobre superficie declarada admisible.
 (3) Aplicación del artículo 16 bis del RD 147/2023.
 (4) Expediente con algunos recintos de pastos permanentes ubicados en espacios protegidos donde la carga ganadera mínima será 0,1 UGM/ha.

Puede verificar la integridad de una copia de este documento mediante la lectura del código QR adjunto o mediante el acceso a la dirección https://ws050.juntadeandalucia.es/verificarFirma indicando el código de VERIFICACIÓN			
FIRMADO POR	RAQUEL MARIA ESPIN CRESPO	29/01/2025	
VERIFICACIÓN	Pk2jmMURSWMFXCU9VKGJRQ2Q7H5BP3	PÁG. 1366/2713	

**APELLIDOS Y NOMBRE / RAZÓN SOCIAL**

OLMOS MARTIN ANTONIO LUIS

NIF

****6282*

EXPEDIENTE

1200524

RESOLUCIÓN

CONCESIÓN DE LA AYUDA

DATOS DE MANTENIMIENTO UNIDADES**GRUPO DE PAGO**

ZONAS DE MONTAÑA

**Sup. Dec.
Admisible**

51,64

**Sup.
Resuelta**

51,64

Sobredecl.

0,00

% Sobredecl.

0,00

RESUMEN DE PAGOS

	IMPORTE (Euros)			
	<u>RESUELTO</u>	<u>FEADER</u>	<u>MAPA</u>	<u>CAPADR</u>
Pago realizado	2.046,00	1.739,10	200,71	106,19

APLICACIÓN DE REDUCCIONES Y PENALIZACIONES (%)

<u>Crterios de subvencionabilidad (1)</u>	<u>Presentación tardia</u>	<u>Omisión declaración</u>	<u>Condicionabilidad</u>
0,00	0,00	0,00	0,00

IMPORTE (Euros)

<u>Calculado(2)</u>	<u>Reducción</u>	<u>Penalización</u>	<u>Reducción Penalización (3)</u>	<u>Penalización adicional</u>	<u>Resuelto</u>	<u>FEADER</u>	<u>MAPA</u>	<u>CAPADR</u>
2.046,00 €	0,00 €	0,00 €	0,00 €	0,00 €	2.046,00 €	1.739,10 €	200,71 €	106,19 €
Importe Unitario:	93,00 €		Nuevo Importe Unitario:	39,62 €				

(1) Con incidencias que retienen pago o deniegan el expediente.

(2) Se calcula sobre superficie declarada admisible.

(3) Aplicación del artículo 16 bis del RD 147/2023.

(4) Expediente con algunos recintos de pastos permanentes ubicados en espacios protegidos donde la carga ganadera mínima será 0,1 UGM/ha.

Puede verificar la integridad de una copia de este documento mediante la lectura del código QR adjunto o mediante el acceso a la dirección <https://ws050.juntadeandalucia.es/verificarFirma> indicando el código de VERIFICACIÓN

FIRMADO POR

RAQUEL MARIA ESPIN CRESPO

29/01/2025

VERIFICACIÓN

Pk2jmMURSWMFXCU9VKGJRQ2Q7H5BP3

PÁG. 1367/2713





RECINTOS PROPUESTOS

REF.	REFERENCIA SIGPAC	CULTIVO	S/R	USO SIGPAC	Sup. Dec. admisible	Sup. Campo	Sup. Determ.	Sup. Resuelta
-1593873	18-021-008-00046-0001	OLIVAR	R		1,78		1,78	1,78
-1593872	18-014-014-00110-0001	OLIVAR	R		0,71		0,71	0,71
-1593871	18-014-014-00110-0001	OLIVAR	R		0,89		0,89	0,89
-1094312	18-021-008-00084-0006	BARBECHO TRADICIONAL	S		0,07		0,07	0,07
-1094309	18-014-014-00111-0008	OLIVAR	S		0,01		0,01	0,01
-568907	18-021-008-00256-0007	ALMENDROS	S		0,08		0,08	0,08
-568905	18-021-008-00180-0002	BARBECHO TRADICIONAL	S		3,39		3,39	3,39
-149496	18-021-008-00084-0001	ALMENDROS	S		0,71		0,71	0,71
-149494	18-021-008-00084-0002	OLIVAR	S		1,10		1,10	1,10
-149491	18-021-008-00085-0001	OLIVAR	S		0,52		0,52	0,52
-149468	18-021-008-00119-0002	BARBECHO TRADICIONAL	S		2,04		2,04	2,04
-149360	18-021-008-00256-0006	ALMENDROS	S		0,08		0,08	0,08
-149356	18-021-008-00180-0013	OLIVAR	S		0,11		0,11	0,11
-149355	18-021-008-00180-0012	OLIVAR	S		0,05		0,05	0,05
4646873	18-021-007-00019-0001	AVENA	S		7,11		7,11	7,11
5313210	18-021-010-00091-0009	BARBECHO TRADICIONAL	S		0,95		0,95	0,95
5313211	18-021-010-00091-0010	BARBECHO TRADICIONAL	S		0,28		0,28	0,28
5313213	18-021-010-00091-0012	BARBECHO TRADICIONAL	S		0,19		0,19	0,19
5508056	18-021-008-00222-0010	AVENA	S		4,27		4,27	4,27
1700000006615595	18-021-008-00180-0005	OLIVAR	S		0,51		0,51	0,51
1700000006615598	18-014-014-00047-0005	OLIVAR	R		1,95		1,95	1,95
1700000006615599	18-021-008-00061-0001	OLIVAR	S		2,67		2,67	2,67
1700000006615600	18-021-008-00062-0001	OLIVAR	S		2,19		2,19	2,19
1700000006615605	18-021-008-00071-0003	BARBECHO TRADICIONAL	S		2,66		2,66	2,66
1700000006615606	18-021-008-00184-0003	OLIVAR	S		2,75		2,75	2,75
1700000006615607	18-014-014-00110-0005	OLIVAR	R		2,68		2,68	2,68
1700000006615612	18-021-008-00188-0001	CEBADA	S		3,44		3,44	3,44
1700000006615617	18-021-008-00256-0002	ALMENDROS	S		4,03		4,03	4,03
1700000006615618	18-021-008-00256-0004	ALMENDROS	S		1,52		1,52	1,52
1700000006615619	18-021-008-00184-0002	ALMENDROS	S		2,90		2,90	2,90

INCIDENCIAS

INCIDENCIA DESCRIPCIÓN

- 225 Superficie neta de cruce en un recinto en el conjunto de solicitudes supera superficie admisible que SIGPAC establece para él.
Recinto:18-014-014-00047-00003 Cultivo:62000 PASTOS PERMANENTES DE 5 O MAS AÑOS-SIN VARIEDAD Secano Superficie admisible de pastos del recinto según SIGPAC.:232 Suma de superficies de cruce netas declaradas para este recinto por todos los solicitantes.:243 Exceso de superficie (Hectáreas):0,11
- 238 Recinto cuyo CAP declarado es mayor al CAP prevalente y no presenta alegación al SIGPAC.
Recinto:18-021-008-00180-00008 Cultivo:62000 PASTOS PERMANENTES DE 5 O MAS AÑOS-SIN VARIEDAD Secano CAP prevalente:55 CAP declarado:65 Exceso de superficie (Hectáreas):0,01
Recinto:18-021-008-00256-00003 Cultivo:62000 PASTOS PERMANENTES DE 5 O MAS AÑOS-SIN VARIEDAD Secano CAP prevalente:85 CAP declarado:100 Exceso de superficie (Hectáreas):0,08
- 3795 Recinto declarado con una situación de riesgo de abandono.
Recinto:18-021-008-00084-00006 Cultivo: -
Recinto:18-021-008-00180-00002 Cultivo: -
Recinto:18-021-010-00091-00009 Cultivo: -
Recinto:18-021-010-00091-00010 Cultivo: -
Recinto:18-021-010-00091-00012 Cultivo: -
- 86119 Carga ganadera NO cumple con el valor mínimo de 0,2 UGM/ha.
Recinto:18-014-014-00047-00003 Cultivo:62000 PASTOS PERMANENTES DE 5 O MAS AÑOS-SIN VARIEDAD Secano Carga Ganadera:0
Recinto:18-021-008-00061-00002 Cultivo:62000 PASTOS PERMANENTES DE 5 O MAS AÑOS-SIN VARIEDAD Secano Carga Ganadera:0
Recinto:18-021-008-00061-00004 Cultivo:62000 PASTOS PERMANENTES DE 5 O MAS AÑOS-SIN VARIEDAD Secano Carga Ganadera:0

(1) Con incidencias que retienen pago o deniegan el expediente.
 (2) Se calcula sobre superficie declarada admisible.
 (3) Aplicación del artículo 16 bis del RD 147/2023.
 (4) Expediente con algunos recintos de pastos permanentes ubicados en espacios protegidos donde la carga ganadera mínima será 0,1 UGM/ha.

Puede verificar la integridad de una copia de este documento mediante la lectura del código QR adjunto o mediante el acceso a la dirección https://ws050.juntadeandalucia.es/verificarFirma indicando el código de VERIFICACIÓN			
FIRMADO POR	RAQUEL MARIA ESPIN CRESPO	29/01/2025	
VERIFICACIÓN	Pk2jmMURSWMFXCU9VKGJQRQ2Q7H5BP3	PÁG. 1368/2713	



INCIDENCIAS

INCIDENCIA DESCRIPCIÓN

	Ganadera:0
	Recinto:18-021-008-00180-00008 Cultivo:62000 PASTOS PERMANENTES DE 5 O MAS AÑOS-SIN VARIEDAD Secano Carga Ganadera:0
	Recinto:18-021-008-00184-00004 Cultivo:62000 PASTOS PERMANENTES DE 5 O MAS AÑOS-SIN VARIEDAD Secano Carga Ganadera:0
	Recinto:18-021-008-00256-00003 Cultivo:62000 PASTOS PERMANENTES DE 5 O MAS AÑOS-SIN VARIEDAD Secano Carga Ganadera:0
86121	Recinto superficie forrajera que no realiza la actividad de producción de pastoreo. Recinto:18-014-014-00047-00003 Cultivo:62000 PASTOS PERMANENTES DE 5 O MAS AÑOS-SIN VARIEDAD Secano Actividad Agraria del recinto:5 Recinto:18-021-008-00061-00002 Cultivo:62000 PASTOS PERMANENTES DE 5 O MAS AÑOS-SIN VARIEDAD Secano Actividad Agraria del recinto:5 Recinto:18-021-008-00061-00004 Cultivo:62000 PASTOS PERMANENTES DE 5 O MAS AÑOS-SIN VARIEDAD Secano Actividad Agraria del recinto:5 Recinto:18-021-008-00180-00008 Cultivo:62000 PASTOS PERMANENTES DE 5 O MAS AÑOS-SIN VARIEDAD Secano Actividad Agraria del recinto:5 Recinto:18-021-008-00184-00004 Cultivo:62000 PASTOS PERMANENTES DE 5 O MAS AÑOS-SIN VARIEDAD Secano Actividad Agraria del recinto:5 Recinto:18-021-008-00256-00003 Cultivo:62000 PASTOS PERMANENTES DE 5 O MAS AÑOS-SIN VARIEDAD Secano Actividad Agraria del recinto:5
86122	Recinto superficie forrajera que realiza la actividad de producción de pastoreo y no declara el o los códigos del Registro de Explotaciones Ganaderas de Andalucía, REGA. Recinto:18-014-014-00047-00003 Cultivo:62000 PASTOS PERMANENTES DE 5 O MAS AÑOS-SIN VARIEDAD Secano Recinto:18-021-008-00061-00002 Cultivo:62000 PASTOS PERMANENTES DE 5 O MAS AÑOS-SIN VARIEDAD Secano Recinto:18-021-008-00061-00004 Cultivo:62000 PASTOS PERMANENTES DE 5 O MAS AÑOS-SIN VARIEDAD Secano Recinto:18-021-008-00180-00008 Cultivo:62000 PASTOS PERMANENTES DE 5 O MAS AÑOS-SIN VARIEDAD Secano Recinto:18-021-008-00184-00004 Cultivo:62000 PASTOS PERMANENTES DE 5 O MAS AÑOS-SIN VARIEDAD Secano Recinto:18-021-008-00256-00003 Cultivo:62000 PASTOS PERMANENTES DE 5 O MAS AÑOS-SIN VARIEDAD Secano
86124	Recinto de forrajera para Cálculo de Carga Ganadera que No pertenece a Explotación. Recinto:18-014-014-00047-00003 Cultivo:62000 PASTOS PERMANENTES DE 5 O MAS AÑOS-SIN VARIEDAD Secano Recinto:18-021-008-00061-00002 Cultivo:62000 PASTOS PERMANENTES DE 5 O MAS AÑOS-SIN VARIEDAD Secano Recinto:18-021-008-00061-00004 Cultivo:62000 PASTOS PERMANENTES DE 5 O MAS AÑOS-SIN VARIEDAD Secano Recinto:18-021-008-00180-00008 Cultivo:62000 PASTOS PERMANENTES DE 5 O MAS AÑOS-SIN VARIEDAD Secano Recinto:18-021-008-00184-00004 Cultivo:62000 PASTOS PERMANENTES DE 5 O MAS AÑOS-SIN VARIEDAD Secano Recinto:18-021-008-00256-00003 Cultivo:62000 PASTOS PERMANENTES DE 5 O MAS AÑOS-SIN VARIEDAD Secano

Datos considerados para el Cálculo de la Carga Ganadera del expediente

Superficie determinada para Cálculo Carga Ganadera: 0,00 ha
Carga Ganadera del Expediente: 0,00 ugm/ha

Incidenias de carga ganadera

INCIDENCIA DESCRIPCIÓN

225	Superficie neta de cruce en un recinto en el conjunto de solicitudes supera superficie admisible que SIGPAC establece para él. Recinto:18-014-014-00047-00003 Cultivo:62000 PASTOS PERMANENTES DE 5 O MAS AÑOS-SIN VARIEDAD Secano Superficie admisible de pastos del recinto según SIGPAC.:232 Suma de superficies de cruce netas declaradas para este recinto por todos los solicitantes.:243 Exceso de superficie (Hectáreas):0,11
238	Recinto cuyo CAP declarado es mayor al CAP prevalente y no presenta alegación al SIGPAC. Recinto:18-021-008-00256-00003 Cultivo:62000 PASTOS PERMANENTES DE 5 O MAS AÑOS-SIN VARIEDAD Secano CAP prevalente:85 CAP declarado:100 Exceso de superficie (Hectáreas):0,08 Recinto:18-021-008-00180-00008 Cultivo:62000 PASTOS PERMANENTES DE 5 O MAS AÑOS-SIN VARIEDAD Secano CAP prevalente:55 CAP declarado:65 Exceso de superficie (Hectáreas):0,01
3795	Recinto declarado con una situación de riesgo de abandono. Recinto:18-021-008-00084-00006 Cultivo: - Recinto:18-021-008-00180-00002 Cultivo: - Recinto:18-021-010-00091-00009 Cultivo: - Recinto:18-021-010-00091-00010 Cultivo: - Recinto:18-021-010-00091-00012 Cultivo: -

(1) Con incidencias que retienen pago o deniegan el expediente.
(2) Se calcula sobre superficie declarada admisible.
(3) Aplicación del artículo 16 bis del RD 147/2023.
(4) Expediente con algunos recintos de pastos permanentes ubicados en espacios protegidos donde la carga ganadera mínima será 0,1 UGM/ha.

Puede verificar la integridad de una copia de este documento mediante la lectura del código QR adjunto o mediante el acceso a la dirección <https://ws050.juntadeandalucia.es/verificarFirma> indicando el código de VERIFICACIÓN

FIRMADO POR	RAQUEL MARIA ESPIN CRESPO	29/01/2025	
VERIFICACIÓN	Pk2jmMURSWMFXC9VKGJRQ2Q7H5BP3	PÁG. 1369/2713	



- 86122 Recinto superficie forrajera que realiza la actividad de producción de pastoreo y no declara el o los códigos del Registro de Explotaciones Ganaderas de Andalucía, REGA.
 Recinto:18-014-014-00047-00003 Cultivo:62000 PASTOS PERMANENTES DE 5 O MAS AÑOS-SIN VARIEDAD Secano
 Recinto:18-021-008-00184-00004 Cultivo:62000 PASTOS PERMANENTES DE 5 O MAS AÑOS-SIN VARIEDAD Secano
 Recinto:18-021-008-00061-00002 Cultivo:62000 PASTOS PERMANENTES DE 5 O MAS AÑOS-SIN VARIEDAD Secano
 Recinto:18-021-008-00256-00003 Cultivo:62000 PASTOS PERMANENTES DE 5 O MAS AÑOS-SIN VARIEDAD Secano
 Recinto:18-021-008-00180-00008 Cultivo:62000 PASTOS PERMANENTES DE 5 O MAS AÑOS-SIN VARIEDAD Secano
 Recinto:18-021-008-00061-00004 Cultivo:62000 PASTOS PERMANENTES DE 5 O MAS AÑOS-SIN VARIEDAD Secano
- 86124 Recinto de forrajera para Cálculo de Carga Ganadera que No pertenece a Explotación.
 Recinto:18-014-014-00047-00003 Cultivo:62000 PASTOS PERMANENTES DE 5 O MAS AÑOS-SIN VARIEDAD Secano
 Recinto:18-021-008-00184-00004 Cultivo:62000 PASTOS PERMANENTES DE 5 O MAS AÑOS-SIN VARIEDAD Secano
 Recinto:18-021-008-00061-00002 Cultivo:62000 PASTOS PERMANENTES DE 5 O MAS AÑOS-SIN VARIEDAD Secano
 Recinto:18-021-008-00256-00003 Cultivo:62000 PASTOS PERMANENTES DE 5 O MAS AÑOS-SIN VARIEDAD Secano
 Recinto:18-021-008-00180-00008 Cultivo:62000 PASTOS PERMANENTES DE 5 O MAS AÑOS-SIN VARIEDAD Secano
 Recinto:18-021-008-00061-00004 Cultivo:62000 PASTOS PERMANENTES DE 5 O MAS AÑOS-SIN VARIEDAD Secano
- 86128 Recinto de Forrajeras que no ha contabilizado para Carga Ganadera por no tener una explotación válida para el cálculo de la Carga Ganadera
 Recinto:18-014-014-00047-00003 Cultivo:62 PASTOS PERMANENTES DE 5 O MAS AÑOS-
 Recinto:18-021-008-00184-00004 Cultivo:62 PASTOS PERMANENTES DE 5 O MAS AÑOS-
 Recinto:18-021-008-00061-00002 Cultivo:62 PASTOS PERMANENTES DE 5 O MAS AÑOS-
 Recinto:18-021-008-00256-00003 Cultivo:62 PASTOS PERMANENTES DE 5 O MAS AÑOS-
 Recinto:18-021-008-00180-00008 Cultivo:62 PASTOS PERMANENTES DE 5 O MAS AÑOS-
 Recinto:18-021-008-00061-00004 Cultivo:62 PASTOS PERMANENTES DE 5 O MAS AÑOS-
- 86132 Recinto superficie forrajera que no realiza la actividad de producción de pastoreo.
 Recinto:18-021-008-00084-00006 Cultivo:20000 BARBECHO TRADICIONAL-SIN VARIEDAD Secano
 Recinto:18-021-008-00180-00002 Cultivo:20000 BARBECHO TRADICIONAL-SIN VARIEDAD Secano
 Recinto:18-021-008-00119-00002 Cultivo:20000 BARBECHO TRADICIONAL-SIN VARIEDAD Secano
 Recinto:18-021-010-00091-00009 Cultivo:20000 BARBECHO TRADICIONAL-SIN VARIEDAD Secano
 Recinto:18-021-010-00091-00010 Cultivo:20000 BARBECHO TRADICIONAL-SIN VARIEDAD Secano
 Recinto:18-021-010-00091-00012 Cultivo:20000 BARBECHO TRADICIONAL-SIN VARIEDAD Secano
 Recinto:18-014-014-00047-00003 Cultivo:62000 PASTOS PERMANENTES DE 5 O MAS AÑOS-SIN VARIEDAD Secano
 Recinto:18-021-008-00184-00004 Cultivo:62000 PASTOS PERMANENTES DE 5 O MAS AÑOS-SIN VARIEDAD Secano
 Recinto:18-021-008-00061-00002 Cultivo:62000 PASTOS PERMANENTES DE 5 O MAS AÑOS-SIN VARIEDAD Secano
 Recinto:18-021-008-00071-00003 Cultivo:20000 BARBECHO TRADICIONAL-SIN VARIEDAD Secano
 Recinto:18-021-008-00256-00003 Cultivo:62000 PASTOS PERMANENTES DE 5 O MAS AÑOS-SIN VARIEDAD Secano
 Recinto:18-021-008-00180-00008 Cultivo:62000 PASTOS PERMANENTES DE 5 O MAS AÑOS-SIN VARIEDAD Secano
 Recinto:18-021-008-00061-00004 Cultivo:62000 PASTOS PERMANENTES DE 5 O MAS AÑOS-SIN VARIEDAD Secano


(1) Con incidencias que retienen pago o deniegan el expediente.

(2) Se calcula sobre superficie declarada admisible.

(3) Aplicación del artículo 16 bis del RD 147/2023.

(4) Expediente con algunos recintos de pastos permanentes ubicados en espacios protegidos donde la carga ganadera mínima será 0,1 UGM/ha.

Puede verificar la integridad de una copia de este documento mediante la lectura del código QR adjunto o mediante el acceso a la dirección <https://ws050.juntadeandalucia.es/verificarFirma> indicando el código de VERIFICACIÓN

FIRMADO POR	RAQUEL MARIA ESPIN CRESPO	29/01/2025	
VERIFICACIÓN	Pk2jmMURSWMFXCU9VKGJQRQ2Q7H5BP3	PÁG. 1370/2713	



APELLIDOS Y NOMBRE / RAZÓN SOCIAL

OLMOS MORENO JUAN LUIS

NIF
****1759*

EXPEDIENTE
1266227

RESOLUCIÓN
CONCESIÓN DE LA AYUDA

DATOS DE MANTENIMIENTO UNIDADES

GRUPO DE PAGO	Sup. Dec. Admisible	Sup. Resuelta	Sobredecl.	% Sobredecl.
ZONAS DE MONTAÑA	2,99	2,99	0,00	0,00

RESUMEN DE PAGOS

	IMPORTE (Euros)			
	RESUELTO	FEADER	MAPA	CAPADR
A pagar	278,07	236,36	27,28	14,43

APLICACIÓN DE REDUCCIONES Y PENALIZACIONES (%)

Criterios de subvencionabilidad (1)	Presentación tardía	Omisión declaración	Condicionalidad
0,00	0,00	0,00	0,00

IMPORTE (Euros)

Calculado(2)	Reducción	Penalización	Reducción Penalización (3)	Penalización adicional	Resuelto	FEADER	MAPA	CAPADR
278,07 €	0,00 €	0,00 €	0,00 €	0,00 €	278,07 €	236,36 €	27,28 €	14,43 €
Importe Unitario:	93,00 €	Nuevo Importe Unitario:	93,00 €					

RECINTOS PROPUESTOS

REF.	REFERENCIA SIGPAC	CULTIVO	S/R	USO SIGPAC	Sup. Dec. admisible	Sup. Campo	Sup. Determ.	Sup. Resuelta
5515496	18-014-019-00149-0002	AVENA	R		1,23		1,23	1,23
5515499	18-014-019-00151-0001	ALCACHOFA	R		1,76		1,76	1,76

(1) Con incidencias que retienen pago o deniegan el expediente.

(2) Se calcula sobre superficie declarada admisible.

(3) Aplicación del artículo 16 bis del RD 147/2023.

(4) Expediente con algunos recintos de pastos permanentes ubicados en espacios protegidos donde la carga ganadera mínima será 0,1 UGM/ha.

Puede verificar la integridad de una copia de este documento mediante la lectura del código QR adjunto o mediante el acceso a la dirección <https://ws050.juntadeandalucia.es/verificarFirma> indicando el código de VERIFICACIÓN

FIRMADO POR	RAQUEL MARIA ESPIN CRESPO	29/01/2025	
VERIFICACIÓN	Pk2jmMURSWMFXCU9VKGJRRQ2Q7H5BP3	PÁG. 1371/2713	



APELLIDOS Y NOMBRE / RAZÓN SOCIAL

ORDOÑEZ HERRERO ROBERTO

NIF

****8556*

EXPEDIENTE

1250759

RESOLUCIÓN

CONCESIÓN DE LA AYUDA

DATOS DE MANTENIMIENTO UNIDADES

GRUPO DE PAGO	Sup. Dec. Admisible	Sup. Resuelta	Sobredecl.	% Sobredecl.
ZONAS DE MONTAÑA	23,51	23,51	0,00	0,00

RESUMEN DE PAGOS

	IMPORTE (Euros)			
	RESUELTO	FEADER	MAPA	CAPADR
Pago realizado	1.962,86	1.668,43	192,56	101,87

APLICACIÓN DE REDUCCIONES Y PENALIZACIONES (%)

Criterios de subvencionabilidad (1)	Presentación tardía	Omisión declaración	Condicionalidad
0,00	0,00	0,00	0,00

IMPORTE (Euros)

Calculado(2)	Reducción	Penalización	Reducción Penalización (3)	Penalización adicional	Resuelto	FEADER	MAPA	CAPADR
1.962,86 €	0,00 €	0,00 €	0,00 €	0,00 €	1.962,86 €	1.668,43 €	192,56 €	101,87 €
Importe Unitario:	93,00 €	Nuevo Importe Unitario:	83,49 €					

RECINTOS PROPUESTOS

REF.	REFERENCIA SIGPAC	CULTIVO	S/R	USO SIGPAC	Sup. Dec. admisible	Sup. Campo	Sup. Determ.	Sup. Resuelta
-1076282	18-177-003-00008-0022	OLIVAR	S		0,01		0,01	0,01
-143425	18-177-003-00013-0001	ALMENDROS	S		5,14		5,14	5,14
4621595	18-177-003-00011-0001	ALMENDROS	S		4,14		4,14	4,14
1700000006124107	18-177-003-00008-0001	OLIVAR	S		5,75		5,75	5,75
1700000006124109	18-177-003-00008-0017	OLIVAR	S		1,67		1,67	1,67
1700000006124111	18-177-003-00012-0001	OLIVAR	S		1,37		1,37	1,37
1700000006124112	18-177-003-00014-0001	OLIVAR	S		1,14		1,14	1,14
1700000006124114	18-177-003-00008-0011	OTROS FRUTALES	S		0,05		0,05	0,05
1700000006124116	18-177-003-00007-0001	ALMENDROS	S		2,10		2,10	2,10
1700000006124117	18-177-003-00008-0008	ALMENDROS	S		1,27		1,27	1,27
1700000006124118	18-177-003-00009-0001	ALMENDROS	S		0,87		0,87	0,87

(1) Con incidencias que retienen pago o deniegan el expediente.

(2) Se calcula sobre superficie declarada admisible.

(3) Aplicación del artículo 16 bis del RD 147/2023.

(4) Expediente con algunos recintos de pastos permanentes ubicados en espacios protegidos donde la carga ganadera mínima será 0,1 UGM/ha.

Puede verificar la integridad de una copia de este documento mediante la lectura del código QR adjunto o mediante el acceso a la dirección <https://ws050.juntadeandalucia.es/verificarFirma> indicando el código de VERIFICACIÓN

FIRMADO POR

RAQUEL MARIA ESPIN CRESPO

29/01/2025

VERIFICACIÓN

Pk2jmMURSWMFXCU9VKGJRQ2Q7H5BP3

PÁG. 1372/2713





INCIDENCIAS

INCIDENCIA DESCRIPCIÓN

- 86119 Carga ganadera NO cumple con el valor mínimo de 0,2 UGM/ha.
 Recinto:18-177-003-00008-00009 Cultivo:62000 PASTOS PERMANENTES DE 5 O MAS AÑOS-SIN VARIEDAD Secano Carga Ganadera:0
 Recinto:18-177-003-00008-00010 Cultivo:62000 PASTOS PERMANENTES DE 5 O MAS AÑOS-SIN VARIEDAD Secano Carga Ganadera:0
 Recinto:18-177-003-00008-00012 Cultivo:62000 PASTOS PERMANENTES DE 5 O MAS AÑOS-SIN VARIEDAD Secano Carga Ganadera:0
 Recinto:18-177-003-00008-00013 Cultivo:62000 PASTOS PERMANENTES DE 5 O MAS AÑOS-SIN VARIEDAD Secano Carga Ganadera:0
- 86121 Recinto superficie forrajera que no realiza la actividad de producción de pastoreo.
 Recinto:18-177-003-00008-00009 Cultivo:62000 PASTOS PERMANENTES DE 5 O MAS AÑOS-SIN VARIEDAD Secano Actividad Agraria del recinto:5
 Recinto:18-177-003-00008-00010 Cultivo:62000 PASTOS PERMANENTES DE 5 O MAS AÑOS-SIN VARIEDAD Secano Actividad Agraria del recinto:5
 Recinto:18-177-003-00008-00012 Cultivo:62000 PASTOS PERMANENTES DE 5 O MAS AÑOS-SIN VARIEDAD Secano Actividad Agraria del recinto:5
 Recinto:18-177-003-00008-00013 Cultivo:62000 PASTOS PERMANENTES DE 5 O MAS AÑOS-SIN VARIEDAD Secano Actividad Agraria del recinto:5
- 86122 Recinto superficie forrajera que realiza la actividad de producción de pastoreo y no declara el o los códigos del Registro de Explotaciones Ganaderas de Andalucía, REGA.
 Recinto:18-177-003-00008-00009 Cultivo:62000 PASTOS PERMANENTES DE 5 O MAS AÑOS-SIN VARIEDAD Secano
 Recinto:18-177-003-00008-00010 Cultivo:62000 PASTOS PERMANENTES DE 5 O MAS AÑOS-SIN VARIEDAD Secano
 Recinto:18-177-003-00008-00012 Cultivo:62000 PASTOS PERMANENTES DE 5 O MAS AÑOS-SIN VARIEDAD Secano
 Recinto:18-177-003-00008-00013 Cultivo:62000 PASTOS PERMANENTES DE 5 O MAS AÑOS-SIN VARIEDAD Secano
- 86124 Recinto de forrajera para Cálculo de Carga Ganadera que No pertenece a Explotación.
 Recinto:18-177-003-00008-00009 Cultivo:62000 PASTOS PERMANENTES DE 5 O MAS AÑOS-SIN VARIEDAD Secano
 Recinto:18-177-003-00008-00010 Cultivo:62000 PASTOS PERMANENTES DE 5 O MAS AÑOS-SIN VARIEDAD Secano
 Recinto:18-177-003-00008-00012 Cultivo:62000 PASTOS PERMANENTES DE 5 O MAS AÑOS-SIN VARIEDAD Secano
 Recinto:18-177-003-00008-00013 Cultivo:62000 PASTOS PERMANENTES DE 5 O MAS AÑOS-SIN VARIEDAD Secano

Datos considerados para el Cálculo de la Carga Ganadera del expediente

Superficie determinada para Cálculo Carga Ganadera: 0,00 ha
Carga Ganadera del Expediente: 0,00 ugm/ha

Incidenias de carga ganadera

INCIDENCIA DESCRIPCIÓN

- 86122 Recinto superficie forrajera que realiza la actividad de producción de pastoreo y no declara el o los códigos del Registro de Explotaciones Ganaderas de Andalucía, REGA.
 Recinto:18-177-003-00008-00009 Cultivo:62000 PASTOS PERMANENTES DE 5 O MAS AÑOS-SIN VARIEDAD Secano
 Recinto:18-177-003-00008-00013 Cultivo:62000 PASTOS PERMANENTES DE 5 O MAS AÑOS-SIN VARIEDAD Secano
 Recinto:18-177-003-00008-00012 Cultivo:62000 PASTOS PERMANENTES DE 5 O MAS AÑOS-SIN VARIEDAD Secano
 Recinto:18-177-003-00008-00010 Cultivo:62000 PASTOS PERMANENTES DE 5 O MAS AÑOS-SIN VARIEDAD Secano
- 86124 Recinto de forrajera para Cálculo de Carga Ganadera que No pertenece a Explotación.
 Recinto:18-177-003-00008-00009 Cultivo:62000 PASTOS PERMANENTES DE 5 O MAS AÑOS-SIN VARIEDAD Secano
 Recinto:18-177-003-00008-00013 Cultivo:62000 PASTOS PERMANENTES DE 5 O MAS AÑOS-SIN VARIEDAD Secano
 Recinto:18-177-003-00008-00012 Cultivo:62000 PASTOS PERMANENTES DE 5 O MAS AÑOS-SIN VARIEDAD Secano
 Recinto:18-177-003-00008-00010 Cultivo:62000 PASTOS PERMANENTES DE 5 O MAS AÑOS-SIN VARIEDAD Secano
- 86128 Recinto de Forrajeras que no ha contabilizado para Carga Ganadera por no tener una explotación válida para el cálculo de la Carga Ganadera
 Recinto:18-177-003-00008-00009 Cultivo:62 PASTOS PERMANENTES DE 5 O MAS AÑOS-
 Recinto:18-177-003-00008-00013 Cultivo:62 PASTOS PERMANENTES DE 5 O MAS AÑOS-
 Recinto:18-177-003-00008-00012 Cultivo:62 PASTOS PERMANENTES DE 5 O MAS AÑOS-
 Recinto:18-177-003-00008-00010 Cultivo:62 PASTOS PERMANENTES DE 5 O MAS AÑOS-
- 86132 Recinto superficie forrajera que no realiza la actividad de producción de pastoreo.
 Recinto:18-177-003-00008-00009 Cultivo:62000 PASTOS PERMANENTES DE 5 O MAS AÑOS-SIN VARIEDAD Secano
 Recinto:18-177-003-00008-00013 Cultivo:62000 PASTOS PERMANENTES DE 5 O MAS AÑOS-SIN VARIEDAD Secano
 Recinto:18-177-003-00008-00012 Cultivo:62000 PASTOS PERMANENTES DE 5 O MAS AÑOS-SIN VARIEDAD Secano

(1) Con incidencias que retienen pago o deniegan el expediente.
 (2) Se calcula sobre superficie declarada admisible.
 (3) Aplicación del artículo 16 bis del RD 147/2023.
 (4) Expediente con algunos recintos de pastos permanentes ubicados en espacios protegidos donde la carga ganadera mínima será 0,1 UGM/ha.


Puede verificar la integridad de una copia de este documento mediante la lectura del código QR adjunto o mediante el acceso a la dirección https://ws050.juntadeandalucia.es/verificarFirma indicando el código de VERIFICACIÓN			
FIRMADO POR	RAQUEL MARIA ESPIN CRESPO	29/01/2025	
VERIFICACIÓN	Pk2jmMURSWMFXCU9VKGJQRQ2Q7H5BP3	PÁG. 1373/2713	



Recinto:18-177-003-00008-00010 Cultivo:62000 PASTOS PERMANENTES DE 5 O MAS AÑOS-SIN VARIEDAD Secano

- (1) Con incidencias que retienen pago o deniegan el expediente.
- (2) Se calcula sobre superficie declarada admisible.
- (3) Aplicación del artículo 16 bis del RD 147/2023.
- (4) Expediente con algunos recintos de pastos permanentes ubicados en espacios protegidos donde la carga ganadera mínima será 0,1 UGM/ha.

Puede verificar la integridad de una copia de este documento mediante la lectura del código QR adjunto o mediante el acceso a la dirección <https://ws050.juntadeandalucia.es/verificarFirma> indicando el código de VERIFICACIÓN

FIRMADO POR	RAQUEL MARIA ESPIN CRESPO	29/01/2025	
VERIFICACIÓN	Pk2jmMURSWMFxcU9VKGJRQ2Q7H5BP3	PÁG. 1374/2713	



APELLIDOS Y NOMBRE / RAZÓN SOCIAL

ORTEGA ALVAREZ MARIA DOLORES

NIF
****4893*

EXPEDIENTE
1180035

RESOLUCIÓN
CONCESIÓN DE LA AYUDA

DATOS DE MANTENIMIENTO UNIDADES

GRUPO DE PAGO

ZONAS DE MONTAÑA

Sup. Dec. Admisible	Sup. Resuelta	Sobredecl.	% Sobredecl.
11,58	11,53	0,05	0,43

RESUMEN DE PAGOS

	IMPORTE (Euros)			
	RESUELTO	FEADER	MAPA	CAPADR
Pago realizado	1.072,29	911,45	105,19	55,65

APLICACIÓN DE REDUCCIONES Y PENALIZACIONES (%)

Criterios de subvencionabilidad (1)	Presentación tardía	Omisión declaración	Condicionalidad
0,00	0,00	0,00	0,00

IMPORTE (Euros)

Calculado(2)	Reducción	Penalización	Reducción Penalización (3)	Penalización adicional	Resuelto	FEADER	MAPA	CAPADR
1.076,94 €	4,65 €	0,00 €	0,00 €	0,00 €	1.072,29 €	911,45 €	105,19 €	55,65 €
Importe Unitario:	93,00 €	Nuevo Importe Unitario:	93,00 €					

RECINTOS PROPUESTOS

REF.	REFERENCIA SIGPAC	CULTIVO	S/R	USO SIGPAC	Sup. Dec. admisible	Sup. Campo	Sup. Determ.	Sup. Resuelta
-1600285	18-014-019-00185-0002	PEPINO	R		0,49		0,49	0,49
-1600250	18-014-019-00152-0004	PIMIENTO	R		0,48		0,48	0,47
-787949	18-014-007-00214-0005	OLIVAR	S		0,09		0,09	0,09
5280813	18-014-019-00152-0004	CALABACÍN	R		0,55		0,55	0,54
5280825	18-014-104-00131-0001	CALABACÍN	R		0,31		0,31	0,31
1700000005642296	18-014-007-00067-0004	OLIVAR	S		1,99		1,99	1,99
1700000005642297	18-014-007-00070-0007	OLIVAR	S		5,19		5,19	5,19
1700000005642298	18-014-007-00073-0003	OLIVAR	S		1,19		1,19	1,19
1700000005642299	18-014-007-00078-0003	OLIVAR	S		0,05		0,05	0,05
1700000005642300	18-014-007-00214-0002	OLIVAR	S		0,10		0,10	0,10
1700000005642302	18-014-007-00073-0004	OLIVAR	S		0,70		0,70	0,67
1700000005642303	18-014-019-00185-0002	ALUBIAS	R		0,41		0,41	0,41
1700000005642306	18-014-007-00070-0008	ALMENDROS	S		0,03		0,03	0,03

(1) Con incidencias que retienen pago o deniegan el expediente.

(2) Se calcula sobre superficie declarada admisible.

(3) Aplicación del artículo 16 bis del RD 147/2023.

(4) Expediente con algunos recintos de pastos permanentes ubicados en espacios protegidos donde la carga ganadera mínima será 0,1 UGM/ha.

Puede verificar la integridad de una copia de este documento mediante la lectura del código QR adjunto o mediante el acceso a la dirección <https://ws050.juntadeandalucia.es/verificarFirma> indicando el código de VERIFICACIÓN

FIRMADO POR

RAQUEL MARIA ESPIN CRESPO

29/01/2025

VERIFICACIÓN

Pk2jmMURSWMFXCU9VKGJQRQ2Q7H5BP3

PÁG. 1375/2713





INCIDENCIAS

INCIDENCIA DESCRIPCIÓN

- 219 Superficie bruta de cruce en un recinto en una misma solicitud supera superficie total que el SIGPAC establece para él.
 Recinto:18-014-019-00152-00004 Cultivo:152000 PIMIENTO-SIN VARIEDAD Regadío Suma de superficies declaradas para este recinto por el solicitante (Áreas):103 Superficie SIGPAC total para el recinto (Áreas):102 Exceso de superficie declarada (Hectáreas):0,01
 Recinto:18-014-019-00152-00004 Cultivo:163000 CALABACÍN-SIN VARIEDAD Regadío Suma de superficies declaradas para este recinto por el solicitante (Áreas):103 Superficie SIGPAC total para el recinto (Áreas):102 Exceso de superficie declarada (Hectáreas):0,01
- 452 Actividad agraria declarada en un recinto no compatible con el uso PA, PR o PS asignado en SIGPAC para ese recinto.
 Recinto:18-014-007-00073-00001 Cultivo:62000 PASTOS PERMANENTES DE 5 O MAS AÑOS-SIN VARIEDAD Secano USO ASIGNADO EN SIGPAC:PR
 Recinto:18-014-007-00214-00001 Cultivo:62000 PASTOS PERMANENTES DE 5 O MAS AÑOS-SIN VARIEDAD Secano USO ASIGNADO EN SIGPAC:PA
- 4272 Verifica que las líneas de declaración de las Solicitudes Únicas no tienen solapes con la capa de Retroactividad Gráfica (ambas de la misma campaña) a nivel de expediente/línea de declaración gráfica de la solicitud.
 Recinto:18-014-007-00073-00004 Cultivo: - Agregado de la referencia del recinto.:0 Zona de la referencia del recinto.:0 Superficie solapada.:0,03 Id. Incid.:100418224
- 86119 Carga ganadera NO cumple con el valor mínimo de 0,2 UGM/ha.
 Recinto:18-014-007-00073-00001 Cultivo:62000 PASTOS PERMANENTES DE 5 O MAS AÑOS-SIN VARIEDAD Secano Carga Ganadera:0
 Recinto:18-014-007-00214-00001 Cultivo:62000 PASTOS PERMANENTES DE 5 O MAS AÑOS-SIN VARIEDAD Secano Carga Ganadera:0
- 86121 Recinto superficie forrajera que no realiza la actividad de producción de pastoreo.
 Recinto:18-014-007-00073-00001 Cultivo:62000 PASTOS PERMANENTES DE 5 O MAS AÑOS-SIN VARIEDAD Secano Actividad Agraria del recinto:2
 Recinto:18-014-007-00214-00001 Cultivo:62000 PASTOS PERMANENTES DE 5 O MAS AÑOS-SIN VARIEDAD Secano Actividad Agraria del recinto:2
- 86122 Recinto superficie forrajera que realiza la actividad de producción de pastoreo y no declara el o los códigos del Registro de Explotaciones Ganaderas de Andalucía, REGA.
 Recinto:18-014-007-00073-00001 Cultivo:62000 PASTOS PERMANENTES DE 5 O MAS AÑOS-SIN VARIEDAD Secano
 Recinto:18-014-007-00214-00001 Cultivo:62000 PASTOS PERMANENTES DE 5 O MAS AÑOS-SIN VARIEDAD Secano
- 86124 Recinto de forrajera para Cálculo de Carga Ganadera que No pertenece a Explotación.
 Recinto:18-014-007-00073-00001 Cultivo:62000 PASTOS PERMANENTES DE 5 O MAS AÑOS-SIN VARIEDAD Secano
 Recinto:18-014-007-00214-00001 Cultivo:62000 PASTOS PERMANENTES DE 5 O MAS AÑOS-SIN VARIEDAD Secano

Datos considerados para el Cálculo de la Carga Ganadera del expediente

Superficie determinada para Cálculo Carga Ganadera: 0,00 ha
Carga Ganadera del Expediente: 0,00 ugm/ha

Incidencias de carga ganadera

INCIDENCIA DESCRIPCIÓN

- 452 Actividad agraria declarada en un recinto no compatible con el uso PA, PR o PS asignado en SIGPAC para ese recinto.
 Recinto:18-014-007-00214-00001 Cultivo:62000 PASTOS PERMANENTES DE 5 O MAS AÑOS-SIN VARIEDAD Secano USO ASIGNADO EN SIGPAC:PA
 Recinto:18-014-007-00073-00001 Cultivo:62000 PASTOS PERMANENTES DE 5 O MAS AÑOS-SIN VARIEDAD Secano USO ASIGNADO EN SIGPAC:PR
- 86122 Recinto superficie forrajera que realiza la actividad de producción de pastoreo y no declara el o los códigos del Registro de Explotaciones Ganaderas de Andalucía, REGA.
 Recinto:18-014-007-00214-00001 Cultivo:62000 PASTOS PERMANENTES DE 5 O MAS AÑOS-SIN VARIEDAD Secano
 Recinto:18-014-007-00073-00001 Cultivo:62000 PASTOS PERMANENTES DE 5 O MAS AÑOS-SIN VARIEDAD Secano
- 86124 Recinto de forrajera para Cálculo de Carga Ganadera que No pertenece a Explotación.
 Recinto:18-014-007-00214-00001 Cultivo:62000 PASTOS PERMANENTES DE 5 O MAS AÑOS-SIN VARIEDAD Secano
 Recinto:18-014-007-00073-00001 Cultivo:62000 PASTOS PERMANENTES DE 5 O MAS AÑOS-SIN VARIEDAD Secano
- 86128 Recinto de Forrajeras que no ha contabilizado para Carga Ganadera por no tener una explotación válida para el cálculo de la Carga Ganadera
 Recinto:18-014-007-00214-00001 Cultivo:62 PASTOS PERMANENTES DE 5 O MAS AÑOS-
 Recinto:18-014-007-00073-00001 Cultivo:62 PASTOS PERMANENTES DE 5 O MAS AÑOS-
- 86132 Recinto superficie forrajera que no realiza la actividad de producción de pastoreo.
 Recinto:18-014-007-00214-00001 Cultivo:62000 PASTOS PERMANENTES DE 5 O MAS AÑOS-SIN VARIEDAD Secano
 Recinto:18-014-007-00073-00001 Cultivo:62000 PASTOS PERMANENTES DE 5 O MAS AÑOS-SIN VARIEDAD Secano

(1) Con incidencias que retienen pago o deniegan el expediente.
 (2) Se calcula sobre superficie declarada admisible.
 (3) Aplicación del artículo 16 bis del RD 147/2023.
 (4) Expediente con algunos recintos de pastos permanentes ubicados en espacios protegidos donde la carga ganadera mínima será 0,1 UGM/ha.

Puede verificar la integridad de una copia de este documento mediante la lectura del código QR adjunto o mediante el acceso a la dirección <https://ws050.juntadeandalucia.es/verificarFirma> indicando el código de VERIFICACIÓN

FIRMADO POR	RAQUEL MARIA ESPIN CRESPO	29/01/2025
VERIFICACIÓN	Pk2jmMURSWMFXCU9VKGJQRQ2Q7H5BP3	PÁG. 1376/2713



**APELLIDOS Y NOMBRE / RAZÓN SOCIAL**

ORTEGA GONZALEZ MIGUEL ANGEL

NIF

****2290*

EXPEDIENTE

1250134

RESOLUCIÓN

CONCESIÓN DE LA AYUDA

DATOS DE MANTENIMIENTO UNIDADES**GRUPO DE PAGO**

ZONAS DE MONTAÑA

**Sup. Dec.
Admisible**

30,06

**Sup.
Resuelta**

27,92

Sobredecl.

2,14

% Sobredecl.

7,12

RESUMEN DE PAGOS**IMPORTE (Euros)**

	<u>RESUELTO</u>	<u>FEADER</u>	<u>MAPA</u>	<u>CAPADR</u>
A pagar	1.629,77	1.385,30	159,88	84,59

APLICACIÓN DE REDUCCIONES Y PENALIZACIONES (%)

<u>Criterios de subvencionabilidad (1)</u>	<u>Presentación tardía</u>	<u>Omisión declaración</u>	<u>Condicionabilidad</u>
0,00	0,00	0,00	0,00

IMPORTE (Euros)

<u>Calculado(2)</u>	<u>Reducción</u>	<u>Penalización</u>	<u>Reducción Penalización (3)</u>	<u>Penalización adicional</u>	<u>Resuelto</u>	<u>FEADER</u>	<u>MAPA</u>	<u>CAPADR</u>
2.046,00 €	145,66 €	270,57 €	0,00 €	0,00 €	1.629,77 €	1.385,30 €	159,88 €	84,59 €
Importe Unitario:	93,00 €	Nuevo Importe Unitario:	68,06 €					

(1) Con incidencias que retienen pago o deniegan el expediente.

(2) Se calcula sobre superficie declarada admisible.

(3) Aplicación del artículo 16 bis del RD 147/2023.

(4) Expediente con algunos recintos de pastos permanentes ubicados en espacios protegidos donde la carga ganadera mínima será 0,1 UGM/ha.

Puede verificar la integridad de una copia de este documento mediante la lectura del código QR adjunto o mediante el acceso a la dirección <https://ws050.juntadeandalucia.es/verificarFirma> indicando el código de VERIFICACIÓN

FIRMADO POR

RAQUEL MARIA ESPIN CRESPO

29/01/2025

VERIFICACIÓN

Pk2jmMURSWMFXCU9VKGJRRQ2Q7H5BP3

PÁG. 1377/2713





RECINTOS PROPUESTOS

REF.	REFERENCIA SIGPAC	CULTIVO	S/R	USO SIGPAC	Sup. Dec. admisible	Sup. Campo	Sup. Determ.	Sup. Resuelta
-1486183	18-153-008-00426-0002	OLIVAR	S		0,01		0,01	0,01
-1486182	18-153-008-00427-0002	OLIVAR	S		0,01		0,01	0,01
-1486181	18-153-008-00479-0001	OLIVAR	S		0,07		0,07	0,00
-1486180	18-153-008-00474-0001	OLIVAR	S		0,02		0,02	0,02
-1486179	18-153-008-00435-0001	OLIVAR	S		0,20		0,20	0,20
-1486178	18-153-008-00436-0001	OLIVAR	S		0,06		0,06	0,06
-1486177	18-153-008-00481-0001	OLIVAR	S		0,07		0,07	0,07
-1486176	18-153-008-00483-0002	OLIVAR	S		0,03		0,03	0,03
-1486175	18-153-008-00482-0003	OLIVAR	S		0,02		0,02	0,02
-1486174	18-153-008-00477-0003	OLIVAR	S		0,01		0,01	0,01
-1486173	18-153-008-00478-0002	OLIVAR	S		0,03		0,03	0,00
-1486172	18-153-008-00477-0002	OLIVAR	S		0,05		0,05	0,05
-1486171	18-153-008-00475-0001	OLIVAR	S		0,06		0,06	0,06
-1486170	18-153-008-00471-0001	OLIVAR	S		0,11		0,11	0,11
-1486169	18-153-008-00464-0001	OLIVAR	S		0,09		0,09	0,09
-1486167	18-153-008-00459-0003	OLIVAR	S		0,13		0,13	0,13
-1486164	18-153-008-00457-0002	OLIVAR	S		0,16		0,16	0,16
-1486163	18-153-008-00458-0002	OLIVAR	S		0,08		0,08	0,08
-1486162	18-153-008-00458-0001	OLIVAR	S		0,20		0,20	0,20
-1486161	18-153-008-00455-0001	OLIVAR	S		0,06		0,06	0,00
-1486160	18-153-008-00407-0001	OLIVAR	S		0,81		0,81	0,00
-1486159	18-153-008-00410-0001	OLIVAR	S		0,11		0,11	0,00
-1486158	18-153-008-00408-0001	OLIVAR	S		0,09		0,09	0,00
-1486157	18-153-008-01261-0001	OLIVAR	S		0,12		0,12	0,00
-1486156	18-153-008-01265-0001	OLIVAR	S		0,03		0,03	0,00
-1486154	18-153-008-00405-0001	OLIVAR	S		0,17		0,17	0,00
-1486153	18-153-008-00403-0001	OLIVAR	S		0,05		0,05	0,00
-1486151	18-153-008-00333-0008	OLIVAR	S		0,15		0,15	0,15
-1486150	18-153-008-00438-0001	OLIVAR	S		0,58		0,58	0,58
-1486149	18-153-008-00409-0001	OLIVAR	S		0,08		0,08	0,08
-1486148	18-153-008-00428-0001	OLIVAR	S		0,02		0,02	0,02
-1486147	18-153-008-00476-0001	OLIVAR	S		0,01		0,01	0,01
-1486146	18-153-008-00476-0003	OLIVAR	S		0,02		0,02	0,02
-1486145	18-153-008-00431-0001	OLIVAR	S		0,02		0,02	0,02
-1486143	18-153-008-00431-0003	OLIVAR	S		0,15		0,15	0,15
-1486142	18-153-008-00430-0001	OLIVAR	S		0,06		0,06	0,06
-1486141	18-153-008-00419-0003	OLIVAR	S		0,04		0,04	0,04
-1486140	18-153-008-00420-0001	OLIVAR	S		0,16		0,16	0,16
-1486139	18-153-008-00418-0002	OLIVAR	S		0,04		0,04	0,04
-1486138	18-153-008-00486-0001	OLIVAR	S		0,03		0,03	0,03
-1486137	18-153-008-00485-0002	OLIVAR	S		0,04		0,04	0,04
-1486136	18-153-008-00484-0001	OLIVAR	S		0,08		0,08	0,08
-1486135	18-153-008-00489-0002	OLIVAR	S		0,09		0,09	0,00
-1486134	18-153-008-00488-0001	OLIVAR	S		0,22		0,22	0,22
-1486133	18-153-008-00487-0001	OLIVAR	S		0,14		0,14	0,14
-1486131	18-153-008-00490-0001	OLIVAR	S		0,47		0,47	0,47
-1486130	18-153-008-00491-0002	OLIVAR	S		0,06		0,06	0,00
-1486129	18-153-008-00492-0002	OLIVAR	S		0,14		0,14	0,14
-1486128	18-153-008-00495-0003	OLIVAR	S		0,35		0,35	0,35
-1486125	18-153-008-00498-0001	OLIVAR	S		0,08		0,08	0,08
-1486124	18-153-008-00333-0009	OLIVAR	S		0,86		0,86	0,86
-1486108	18-153-008-00871-0007	OLIVAR	S		0,04		0,04	0,04

(1) Con incidencias que retienen pago o deniegan el expediente.

(2) Se calcula sobre superficie declarada admisible.

(3) Aplicación del artículo 16 bis del RD 147/2023.

(4) Expediente con algunos recintos de pastos permanentes ubicados en espacios protegidos donde la carga ganadera mínima será 0,1 UGM/ha.

Puede verificar la integridad de una copia de este documento mediante la lectura del código QR adjunto o mediante el acceso a la dirección <https://ws050.juntadeandalucia.es/verificarFirma> indicando el código de VERIFICACIÓN

FIRMADO POR

RAQUEL MARIA ESPIN CRESPO

29/01/2025

VERIFICACIÓN

Pk2jmMURSWMFXCU9VKGJRQ2Q7H5BP3

PÁG. 1378/2713





RECINTOS PROPUESTOS

REF.	REFERENCIA SIGPAC	CULTIVO	S/R	USO SIGPAC	Sup. Dec. admisible	Sup. Campo	Sup. Determ.	Sup. Resuelta
-1486107	18-153-008-00871-0005	OLIVAR	S		0,70		0,70	0,70
-1486101	18-153-008-00871-0004	OLIVAR	S		0,43		0,43	0,43
-1486100	18-153-008-00871-0008	OLIVAR	S		0,48		0,48	0,48
-1486042	18-153-008-01067-0001	OLIVAR	S		0,01		0,01	0,00
-1486041	18-153-008-01067-0002	OLIVAR	S		0,15		0,15	0,00
-1486040	18-153-008-01063-0001	OLIVAR	S		0,10		0,10	0,10
-1486034	18-153-008-01160-0001	OLIVAR	S		0,13		0,13	0,00
-1486033	18-153-008-01162-0004	OLIVAR	R		0,06		0,06	0,06
-1486030	18-153-008-01161-0001	OLIVAR	S		0,11		0,11	0,00
-1096614	14-055-011-00316-0004	OLIVAR	S		0,05		0,05	0,05
-1096513	14-055-018-00073-0004	OLIVAR	S		0,97		0,97	0,97
-1096477	14-055-011-00335-0003	OLIVAR	S		0,06		0,06	0,06
-1096471	14-055-011-00336-0001	OLIVAR	S		0,02		0,02	0,02
-1096470	14-055-011-00335-0002	OLIVAR	S		0,58		0,58	0,58
-1096465	14-055-011-00334-0001	OLIVAR	S		0,49		0,49	0,49
-1096463	14-055-011-00320-0001	OLIVAR	S		2,22		2,22	2,22
-1096461	14-055-011-00319-0001	OLIVAR	S		1,53		1,53	1,53
-1096460	14-055-011-00307-0006	OLIVAR	S		9,71		9,71	9,71
-1096457	14-055-011-00094-0003	OLIVAR	S		0,04		0,04	0,04
-1096452	14-055-011-00093-0001	OLIVAR	S		2,10		2,10	2,10
1700000006068801	18-153-008-01163-0001	OLIVAR	S		0,03		0,03	0,03
1700000006068802	18-153-008-01164-0001	OLIVAR	S		0,02		0,02	0,02
1700000006068803	18-153-008-01165-0002	OLIVAR	S		0,05		0,05	0,05
1700000006068804	18-153-008-09107-0001	OLIVAR	S		0,01		0,01	0,01
1700000006068807	18-153-008-01162-0003	OLIVAR	R		2,50		2,50	2,45
1700000006068811	18-153-008-01159-0001	OLIVAR	S		0,73		0,73	0,73

INCIDENCIAS

INCIDENCIA DESCRIPCIÓN

3790	Recinto declarado inactivo Recinto:18-153-008-00403-00001 Cultivo: - Recinto:18-153-008-00405-00001 Cultivo: - Recinto:18-153-008-00407-00001 Cultivo: - Recinto:18-153-008-00408-00001 Cultivo: - Recinto:18-153-008-00410-00001 Cultivo: - Recinto:18-153-008-00455-00001 Cultivo: - Recinto:18-153-008-00478-00002 Cultivo: - Recinto:18-153-008-00479-00001 Cultivo: - Recinto:18-153-008-00489-00002 Cultivo: - Recinto:18-153-008-00491-00002 Cultivo: - Recinto:18-153-008-01067-00001 Cultivo: - Recinto:18-153-008-01067-00002 Cultivo: - Recinto:18-153-008-01160-00001 Cultivo: - Recinto:18-153-008-01161-00001 Cultivo: - Recinto:18-153-008-01261-00001 Cultivo: - Recinto:18-153-008-01265-00001 Cultivo: -
4272	Verifica que las líneas de declaración de las Solicitudes Únicas no tienen solapes con la capa de Retroactividad Gráfica (ambas de la misma campaña) a nivel de expediente/línea de declaración gráfica de la solicitud. Recinto:18-153-008-01162-00003 Cultivo: - Agregado de la referencia del recinto.:0 Zona de la referencia del recinto.:0 Superficie solapada.:0,05 Id. Incid.:97051498
75022	No Autoriza a que, en caso de la devolución por la entidad financiera (retrocesión bancaria) del pago en la cuenta corriente consignada en la solicitud y que está debidamente registrada en el sistema contable GIRO de la Junta de Andalucía, se proceda al pago en cualquier otra cuenta corriente de la titularidad del solicitante vigente en dicho sistema contable.

(1) Con incidencias que retienen pago o deniegan el expediente.
 (2) Se calcula sobre superficie declarada admisible.
 (3) Aplicación del artículo 16 bis del RD 147/2023.
 (4) Expediente con algunos recintos de pastos permanentes ubicados en espacios protegidos donde la carga ganadera mínima será 0,1 UGM/ha.

Puede verificar la integridad de una copia de este documento mediante la lectura del código QR adjunto o mediante el acceso a la dirección https://ws050.juntadeandalucia.es/verificarFirma indicando el código de VERIFICACIÓN			
FIRMADO POR	RAQUEL MARIA ESPIN CRESPO	29/01/2025	
VERIFICACIÓN	Pk2jmMURSWMFXCU9VKGJQR2Q7H5BP3	PÁG. 1379/2713	



APELLIDOS Y NOMBRE / RAZÓN SOCIAL

ORTEGA ROMERA ANTONIO

NIF

****1749*

EXPEDIENTE

1161089

RESOLUCIÓN

CONCESIÓN DE LA AYUDA

DATOS DE MANTENIMIENTO UNIDADES

GRUPO DE PAGO	Sup. Dec. Admisible	Sup. Resuelta	Sobredecl.	% Sobredecl.
ZONAS DE MONTAÑA	8,65	6,97	1,68	19,42

RESUMEN DE PAGOS

	IMPORTE (Euros)			
	RESUELTO	FEADER	MAPA	CAPADR
Pago realizado	754,00	641,30	74,01	39,15
Pago indebido	-365,51			
TOTAL	388,49			

APLICACIÓN DE REDUCCIONES Y PENALIZACIONES (%)

Criterios de subvencionabilidad (1)	Presentación tardía	Omisión declaración	Condicionalidad
0,00	0,00	2,00	0,00

IMPORTE (Euros)

Calculado(2)	Reducción	Penalización	Reducción Penalización (3)	Penalización adicional	Resuelto	FEADER	MAPA	CAPADR
804,45 €	156,24 €	251,79 €	0,00 €	0,00 €	388,49 €	330,22 €	38,11 €	20,16 €
Importe Unitario:	93,00 €	Nuevo Importe Unitario:	93,00 €					

RECINTOS PROPUESTOS

REF.	REFERENCIA SIGPAC	CULTIVO	USO SIGPAC	S/R	Sup. Dec. admisible	Sup. Campo	Sup. Determ.	Sup. Resuelta
-1590586	18-005-009-00328-0007	ALMENDROS	S	S	0,75		0,75	0,75
-1590551	18-005-009-00328-0001	ALMENDROS	S	S	0,87		0,87	0,87
-1079419	18-185-013-00190-0003	ALMENDROS	S	S	0,02		0,02	0,02
4137645	18-005-009-00181-0004	ALMENDROS	S	S	0,31		0,31	0,31
1700000005679839	18-005-009-00181-0002	OLIVAR	S	S	0,53		0,53	0,53
1700000005679842	18-005-009-00214-0002	OLIVAR	S	S	0,25		0,25	0,25
1700000005679843	18-005-009-00213-0001	OLIVAR	S	S	0,20		0,20	0,20
1700000005679844	18-005-009-00109-0001	ALMENDROS	S	S	0,38		0,38	0,00
1700000005679846	18-185-006-00162-0001	ALMENDROS	S	S	0,68		0,68	0,68
1700000005679847	18-185-006-00336-0001	ALMENDROS	S	S	0,76		0,76	0,76
1700000005679848	18-185-009-00111-0001	ALMENDROS	S	S	0,51		0,51	0,51
1700000005679849	18-185-013-00188-0001	ALMENDROS	S	S	0,26		0,26	0,26
1700000005679850	18-144-001-00001-0002	ALMENDROS	S	S	0,21		0,21	0,00
1700000005679851	18-144-015-00369-0001	ALMENDROS	S	S	0,67		0,67	0,00
1700000005679852	18-185-006-00044-0001	ALMENDROS	S	S	0,45		0,45	0,45
1700000005679854	18-185-006-00050-0003	ALMENDROS	S	S	0,22		0,22	0,22
1700000005679855	18-185-006-00056-0001	ALMENDROS	S	S	0,31		0,31	0,31
1700000005679856	18-185-013-00190-0001	ALMENDROS	S	S	0,37		0,37	0,37
1700000005679858	18-005-009-00183-0002	ALMENDROS	S	S	0,39		0,39	0,39
1700000005679860	18-185-006-00056-0002	ALMENDROS	S	S	0,09		0,09	0,09
1700000005679861	18-185-006-00074-0001	ALMENDROS	S	S	0,42		0,42	0,00

(1) Con incidencias que retienen pago o deniegan el expediente.

(2) Se calcula sobre superficie declarada admisible.

(3) Aplicación del artículo 16 bis del RD 147/2023.

(4) Expediente con algunos recintos de pastos permanentes ubicados en espacios protegidos donde la carga ganadera mínima será 0,1 UGM/ha.

Puede verificar la integridad de una copia de este documento mediante la lectura del código QR adjunto o mediante el acceso a la dirección <https://ws050.juntadeandalucia.es/verificarFirma> indicando el código de VERIFICACIÓN

FIRMADO POR

RAQUEL MARIA ESPIN CRESPO

29/01/2025

VERIFICACIÓN

Pk2jmMURSWMFXCU9VKGJRQ2Q7H5BP3

PÁG. 1380/2713





INCIDENCIAS

INCIDENCIA DESCRIPCIÓN

- 242 Recinto pendiente de acreditación de titularidad.
Recinto:18-005-009-00109-00001 Cultivo:104007 ALMENDROS-COMUNA Secano
Recinto:18-144-001-00001-00002 Cultivo:104007 ALMENDROS-COMUNA Secano
Recinto:18-144-015-00369-00001 Cultivo:104007 ALMENDROS-COMUNA Secano
Recinto:18-185-006-00074-00001 Cultivo:104007 ALMENDROS-COMUNA Secano
- 256 Solicitud con recintos no declarados en campaña actual con una reducción por omisión de superficie superior al 3%
CÓDIGO PARA EL PORCENTAJE DE REDUCCIÓN POR OMISIÓN QUE CORRESPONDE A LA SOLICITUD:2

(1) Con incidencias que retienen pago o deniegan el expediente.
(2) Se calcula sobre superficie declarada admisible.
(3) Aplicación del artículo 16 bis del RD 147/2023.
(4) Expediente con algunos recintos de pastos permanentes ubicados en espacios protegidos donde la carga ganadera mínima será 0,1 UGM/ha.

Puede verificar la integridad de una copia de este documento mediante la lectura del código QR adjunto o mediante el acceso a la dirección <https://ws050.juntadeandalucia.es/verificarFirma> indicando el código de VERIFICACIÓN

FIRMADO POR	RAQUEL MARIA ESPIN CRESPO	29/01/2025	
VERIFICACIÓN	Pk2jmMURSWMFXCU9VKGJRRQ2Q7H5BP3	PÁG. 1381/2713	



APELLIDOS Y NOMBRE / RAZÓN SOCIAL

ORTEGA SANCHEZ ANGELA

NIF
****8076*

EXPEDIENTE
1220782

RESOLUCIÓN
CONCESIÓN DE LA AYUDA

DATOS DE MANTENIMIENTO UNIDADES

GRUPO DE PAGO	Sup. Dec. Admisible	Sup. Resuelta	Sobredecl.	% Sobredecl.
ZONAS DE MONTAÑA	64,26	64,26	0,00	0,00

RESUMEN DE PAGOS

	IMPORTE (Euros)			
	RESUELTO	FEADER	MAPA	CAPADR
A pagar	2.046,00	1.739,10	200,71	106,19

APLICACIÓN DE REDUCCIONES Y PENALIZACIONES (%)

Criterios de subvencionabilidad (1)	Presentación tardía	Omisión declaración	Condicionalidad
0,00	0,00	0,00	0,00

IMPORTE (Euros)

Calculado(2)	Reducción	Penalización	Reducción Penalización (3)	Penalización adicional	Resuelto	FEADER	MAPA	CAPADR
2.046,00 €	0,00 €	0,00 €	0,00 €	0,00 €	2.046,00 €	1.739,10 €	200,71 €	106,19 €
Importe Unitario:	93,00 €	Nuevo Importe Unitario:	31,84 €					

RECINTOS PROPUESTOS

REF.	REFERENCIA SIGPAC	CULTIVO	S/R	USO SIGPAC	Sup. Dec. admisible	Sup. Campo	Sup. Determ.	Sup. Resuelta
5260026	18-047-900-99000-9900	PASTOS PERMANENTES DE 5 O MAS AÑOS	S		64,26		64,26	64,26

INCIDENCIAS

INCIDENCIA DESCRIPCIÓN

3972 Recinto ficticio del que forma parte un recinto real cuyo identificativo presenta errores en las Declaraciones de pastos.
Recinto:18-047-900-99000-99001 Cultivo: -

Datos considerados para el Cálculo de la Carga Ganadera del expediente

Superficie determinada para Cálculo Carga Ganadera: 64,26 ha
Carga Ganadera del Expediente: 0,14 ugm/ha (4)

Explotación	Especie	Ugm Calculada para CG
ES180460023000	CAPRINA	2,87
ES180460023000	OVINA	5,96

Recintos Determinados para el Cálculo de Garga Ganadera

REF.	REFERENCIA SIGPAC	CULTIVO	DESCRIPCIÓN CULTIVO	S/R	SUP. RESUELTA (ha)
5260026	18-047-900-99000-99001	62000	PASTOS PERMANENTES DE 5 O MAS AÑOS-SIN VARIEDAD	S	64,26

(1) Con incidencias que retienen pago o deniegan el expediente.

(2) Se calcula sobre superficie declarada admisible.

(3) Aplicación del artículo 16 bis del RD 147/2023.

(4) Expediente con algunos recintos de pastos permanentes ubicados en espacios protegidos donde la carga ganadera mínima será 0,1 UGM/ha.

Puede verificar la integridad de una copia de este documento mediante la lectura del código QR adjunto o mediante el acceso a la dirección <https://ws050.juntadeandalucia.es/verificarFirma> indicando el código de VERIFICACIÓN

FIRMADO POR	RAQUEL MARIA ESPIN CRESPO	29/01/2025
VERIFICACIÓN	Pk2jmMURSWMFXCU9VKGJQRQ2Q7H5BP3	PÁG. 1382/2713





APELLIDOS Y NOMBRE / RAZÓN SOCIAL

ORTEGA SANCHEZ ISIDRO

NIF

****3704*

EXPEDIENTE

1193231

RESOLUCIÓN

CONCESIÓN DE LA AYUDA

DATOS DE MANTENIMIENTO UNIDADES

GRUPO DE PAGO	Sup. Dec. Admisible	Sup. Resuelta	Sobredecl.	% Sobredecl.
ZONAS DE MONTAÑA	4,30	4,30	0,00	0,00

RESUMEN DE PAGOS

	IMPORTE (Euros)			
	RESUELTO	FEADER	MAPA	CAPADR
Pago realizado	399,90	339,92	39,23	20,75

APLICACIÓN DE REDUCCIONES Y PENALIZACIONES (%)

Criterios de subvencionabilidad (1)	Presentación tardía	Omisión declaración	Condicionalidad
0,00	0,00	0,00	0,00

IMPORTE (Euros)

Calculado(2)	Reducción	Penalización	Reducción Penalización (3)	Penalización adicional	Resuelto	FEADER	MAPA	CAPADR
399,90 €	0,00 €	0,00 €	0,00 €	0,00 €	399,90 €	339,92 €	39,23 €	20,75 €
Importe Unitario:	93,00 €	Nuevo Importe Unitario:	93,00 €					

RECINTOS PROPUESTOS

REF.	REFERENCIA SIGPAC	CULTIVO	S/R	USO SIGPAC	Sup. Dec. admisible	Sup. Campo	Sup. Determ.	Sup. Resuelta
4644042	18-199-005-00848-0002	OLIVAR	R		0,11		0,11	0,11
170000006836163	23-070-009-00048-0003	OLIVAR	S		2,86		2,86	2,86
170000006836164	23-070-009-00049-0001	OLIVAR	S		0,10		0,10	0,10
170000006836165	23-070-009-00176-0001	OLIVAR	S		0,01		0,01	0,01
170000006836166	18-199-005-00850-0001	OLIVAR	R		0,52		0,52	0,52
170000006836167	18-199-005-00849-0003	OLIVAR	R		0,06		0,06	0,06
170000006836168	18-199-005-01014-0001	OLIVAR	R		0,23		0,23	0,23
170000006836176	18-199-005-01015-0001	OLIVAR	S		0,18		0,18	0,18
170000006836177	18-199-005-01016-0001	OLIVAR	S		0,18		0,18	0,18
170000006836178	18-199-005-00848-0003	OLIVAR	R		0,05		0,05	0,05

INCIDENCIAS

INCIDENCIA DESCRIPCIÓN

86119	Carga ganadera NO cumple con el valor mínimo de 0,2 UGM/ha. Recinto:18-199-007-00180-00032 Cultivo:62000 PASTOS PERMANENTES DE 5 O MAS AÑOS-SIN VARIEDAD Secano Carga Ganadera:0 Recinto:23-070-005-00303-00001 Cultivo:20000 BARBECHO TRADICIONAL-SIN VARIEDAD Regadío Carga Ganadera:0
86122	Recinto superficie forrajera que realiza la actividad de producción de pastoreo y no declara el o los códigos del Registro de Explotaciones Ganaderas de Andalucía, REGA. Recinto:18-199-007-00180-00032 Cultivo:62000 PASTOS PERMANENTES DE 5 O MAS AÑOS-SIN VARIEDAD Secano Recinto:23-070-005-00303-00001 Cultivo:20000 BARBECHO TRADICIONAL-SIN VARIEDAD Regadío
86124	Recinto de forrajera para Cálculo de Carga Ganadera que No pertenece a Explotación. Recinto:18-199-007-00180-00032 Cultivo:62000 PASTOS PERMANENTES DE 5 O MAS AÑOS-SIN VARIEDAD Secano Recinto:23-070-005-00303-00001 Cultivo:20000 BARBECHO TRADICIONAL-SIN VARIEDAD Regadío

(1) Con incidencias que retienen pago o deniegan el expediente.

(2) Se calcula sobre superficie declarada admisible.

(3) Aplicación del artículo 16 bis del RD 147/2023.

(4) Expediente con algunos recintos de pastos permanentes ubicados en espacios protegidos donde la carga ganadera mínima será 0,1 UGM/ha.

Puede verificar la integridad de una copia de este documento mediante la lectura del código QR adjunto o mediante el acceso a la dirección <https://ws050.juntadeandalucia.es/verificarFirma> indicando el código de VERIFICACIÓN

FIRMADO POR

RAQUEL MARIA ESPIN CRESPO

29/01/2025

VERIFICACIÓN

Pk2jmMURSWMFXC9VKGJRQ2Q7H5BP3

PÁG. 1383/2713





Datos considerados para el Cálculo de la Carga Ganadera del expediente

Superficie determinada para Cálculo Carga Ganadera: 0,00 ha

Carga Ganadera del Expediente: 0,00 ugm/ha

Incidencias de carga ganadera

INCIDENCIA DESCRIPCIÓN

- 86122 Recinto superficie forrajera que realiza la actividad de producción de pastoreo y no declara el o los códigos del Registro de Explotaciones Ganaderas de Andalucía, REGA.
Recinto:18-199-007-00180-00032 Cultivo:62000 PASTOS PERMANENTES DE 5 O MAS AÑOS-SIN VARIEDAD Secano
Recinto:23-070-005-00303-00001 Cultivo:20000 BARBECHO TRADICIONAL-SIN VARIEDAD Regadío
- 86124 Recinto de forrajera para Cálculo de Carga Ganadera que No pertenece a Explotación.
Recinto:18-199-007-00180-00032 Cultivo:62000 PASTOS PERMANENTES DE 5 O MAS AÑOS-SIN VARIEDAD Secano
Recinto:23-070-005-00303-00001 Cultivo:20000 BARBECHO TRADICIONAL-SIN VARIEDAD Regadío
- 86128 Recinto de Forrajeras que no ha contabilizado para Carga Ganadera por no tener una explotación válida para el cálculo de la Carga Ganadera
Recinto:18-199-007-00180-00032 Cultivo:62 PASTOS PERMANENTES DE 5 O MAS AÑOS-
Recinto:23-070-005-00303-00001 Cultivo:20 BARBECHO TRADICIONAL-

(1) Con incidencias que retienen pago o deniegan el expediente.
(2) Se calcula sobre superficie declarada admisible.
(3) Aplicación del artículo 16 bis del RD 147/2023.
(4) Expediente con algunos recintos de pastos permanentes ubicados en espacios protegidos donde la carga ganadera mínima será 0,1 UGM/ha.

Puede verificar la integridad de una copia de este documento mediante la lectura del código QR adjunto o mediante el acceso a la dirección <https://ws050.juntadeandalucia.es/verificarFirma> indicando el código de VERIFICACIÓN

FIRMADO POR	RAQUEL MARIA ESPIN CRESPO	29/01/2025	
VERIFICACIÓN	Pk2jmMURSWMFXCu9VKGJRQ2Q7H5BP3	PÁG. 1384/2713	

**APELLIDOS Y NOMBRE / RAZÓN SOCIAL**

ORTIGOSA ZAMORA JOSÉ LUIS

NIF

****1410*

EXPEDIENTE

1033121

RESOLUCIÓN

CONCESIÓN DE LA AYUDA

DATOS DE MANTENIMIENTO UNIDADES

GRUPO DE PAGO	Sup. Dec. Admisible	Sup. Resuelta	Sobredecl.	% Sobredecl.
ZONAS DE MONTAÑA	9,09	8,18	0,91	10,01

RESUMEN DE PAGOS

	IMPORTE (Euros)			
	RESUELTO	FEADER	MAPA	CAPADR
Pago realizado	809,00	687,66	79,36	41,99
Pago indebido	-200,58			
TOTAL	608,42			

APLICACIÓN DE REDUCCIONES Y PENALIZACIONES (%)

Criterios de subvencionabilidad (1)	Presentación tardía	Omisión declaración	Condicionalidad
0,00	0,00	0,00	0,00

IMPORTE (Euros)

Calculado(2)	Reducción	Penalización	Reducción Penalización (3)	Penalización adicional	Resuelto	FEADER	MAPA	CAPADR
845,37 €	84,63 €	152,32 €	0,00 €	0,00 €	608,42 €	517,16 €	59,69 €	31,57 €
Importe Unitario:	93,00 €	Nuevo Importe Unitario:	93,00 €					

RECINTOS PROPUESTOS

REF.	REFERENCIA SIGPAC	CULTIVO	S/R	USO SIGPAC	Sup. Dec. admisible	Sup. Campo	Sup. Determ.	Sup. Resuelta
4579084	18-196-009-00180-0002	LECHUGA	R		0,90		0,90	0,90
4579085	18-196-009-00180-0003	LECHUGA	R		0,01		0,01	0,01
4579103	18-196-009-00181-0002	LECHUGA	S		0,73		0,73	0,73
4816914	18-196-005-00158-0002	LECHUGA	R		0,38		0,38	0,38
5068393	18-196-005-00215-0001	COLIFLOR	R		0,41		0,41	0,41
5068394	18-196-007-00113-0001	BARBECHO TRADICIONAL	R		0,08		0,08	0,08
1700000005593979	18-014-102-00296-0002	LECHUGA	R		1,12		1,12	1,12
1700000005593980	18-014-102-00296-0003	BARBECHO TRADICIONAL	R		0,91		0,91	0,00
1700000005593982	18-196-007-00137-0002	COLIFLOR	R		0,73		0,73	0,73
1700000005593983	18-196-007-00392-0002	BARBECHO TRADICIONAL	R		0,63		0,63	0,63
1700000005593984	18-196-005-00157-0002	LECHUGA	S		1,19		1,19	1,19
1700000005593985	18-014-104-00228-0001	CALABACÍN	R		2,00		2,00	2,00

INCIDENCIAS**INCIDENCIA DESCRIPCIÓN**

8223 Control por Monitorización con resultado de presencia de más de un cultivo dentro de la línea de declaración.
Recinto:18-014-102-00296-00003 Cultivo: -

Datos considerados para el Cálculo de la Carga Ganadera del expediente

Superficie determinada para Cálculo Carga Ganadera: 0,00 ha
Carga Ganadera del Expediente: 0,00 ugm/ha

(1) Con incidencias que retienen pago o deniegan el expediente.

(2) Se calcula sobre superficie declarada admisible.

(3) Aplicación del artículo 16 bis del RD 147/2023.

(4) Expediente con algunos recintos de pastos permanentes ubicados en espacios protegidos donde la carga ganadera mínima será 0,1 UGM/ha.

Puede verificar la integridad de una copia de este documento mediante la lectura del código QR adjunto o mediante el acceso a la dirección <https://ws050.juntadeandalucia.es/verificarFirma> indicando el código de VERIFICACIÓN

FIRMADO POR

RAQUEL MARIA ESPIN CRESPO

29/01/2025

VERIFICACIÓN

Pk2jmMURSWMFCU9VKGJRQ2Q7H5BP3

PÁG. 1385/2713





Incidencias de carga ganadera

INCIDENCIA DESCRIPCIÓN

- 8223 Control por Monitorización con resultado de presencia de más de un cultivo dentro de la línea de declaración.
Recinto:18-014-102-00296-00003 Cultivo: -
- 8227 Control por Monitorización sin respuesta por parte del productor y, por tanto, sin Juicio Experto de campo.
Recinto:18-196-007-00392-00002 Cultivo:20000 BARBECHO TRADICIONAL-SIN VARIEDAD
- 86132 Recinto superficie forrajera que no realiza la actividad de producción de pastoreo.
Recinto:18-196-007-00113-00001 Cultivo:20000 BARBECHO TRADICIONAL-SIN VARIEDAD Regadío
Recinto:18-014-102-00296-00003 Cultivo:20000 BARBECHO TRADICIONAL-SIN VARIEDAD Regadío
Recinto:18-196-007-00392-00002 Cultivo:20000 BARBECHO TRADICIONAL-SIN VARIEDAD Regadío

(1) Con incidencias que retienen pago o deniegan el expediente.

(2) Se calcula sobre superficie declarada admisible.

(3) Aplicación del artículo 16 bis del RD 147/2023.

(4) Expediente con algunos recintos de pastos permanentes ubicados en espacios protegidos donde la carga ganadera mínima será 0,1 UGM/ha.

Puede verificar la integridad de una copia de este documento mediante la lectura del código QR adjunto o mediante el acceso a la dirección <https://ws050.juntadeandalucia.es/verificarFirma> indicando el código de VERIFICACIÓN

FIRMADO POR	RAQUEL MARIA ESPIN CRESPO	29/01/2025
VERIFICACIÓN	Pk2jmMURSWMFXCu9VKGJRQ2Q7H5BP3	PÁG. 1386/2713





APELLIDOS Y NOMBRE / RAZÓN SOCIAL

ORTIZ CANO FRANCISCO

NIF
****9858*

EXPEDIENTE
1073658

RESOLUCIÓN
CONCESIÓN DE LA AYUDA

DATOS DE MANTENIMIENTO UNIDADES

GRUPO DE PAGO	Sup. Dec. Admisible	Sup. Resuelta	Sobredecl.	% Sobredecl.
ZONAS DE MONTAÑA	2,94	2,94	0,00	0,00

RESUMEN DE PAGOS

	IMPORTE (Euros)			
	RESUELTO	FEADER	MAPA	CAPADR
Pago realizado	273,42	232,41	26,82	14,19

APLICACIÓN DE REDUCCIONES Y PENALIZACIONES (%)

Criterios de subvencionabilidad (1)	Presentación tardía	Omisión declaración	Condicionalidad
0,00	0,00	0,00	0,00

IMPORTE (Euros)

Calculado(2)	Reducción	Penalización	Reducción Penalización (3)	Penalización adicional	Resuelto	FEADER	MAPA	CAPADR
273,42 €	0,00 €	0,00 €	0,00 €	0,00 €	273,42 €	232,41 €	26,82 €	14,19 €
Importe Unitario:	93,00 €	Nuevo Importe Unitario:	93,00 €					

RECINTOS PROPUESTOS

REF.	REFERENCIA SIGPAC	CULTIVO	S/R	USO SIGPAC	Sup. Dec. admisible	Sup. Campo	Sup. Determ.	Sup. Resuelta
1700000002754109	18-137-020-00237-0003	OLIVAR	S		0,28		0,28	0,28
1700000002754110	18-137-020-00464-0004	OLIVAR	S		0,02		0,02	0,02
1700000002754111	18-137-020-00468-0001	OLIVAR	S		2,32		2,32	2,32
1700000002754112	18-137-020-00489-0003	OLIVAR	S		0,32		0,32	0,32

INCIDENCIAS

INCIDENCIA DESCRIPCIÓN

- 86119 Carga ganadera NO cumple con el valor mínimo de 0,2 UGM/ha.
Recinto:18-137-020-00468-00002 Cultivo:62000 PASTOS PERMANENTES DE 5 O MAS AÑOS-SIN VARIEDAD Secano Carga Ganadera:0
- 86121 Recinto superficie forrajera que no realiza la actividad de producción de pastoreo.
Recinto:18-137-020-00468-00002 Cultivo:62000 PASTOS PERMANENTES DE 5 O MAS AÑOS-SIN VARIEDAD Secano Actividad Agraria del recinto:5
- 86122 Recinto superficie forrajera que realiza la actividad de producción de pastoreo y no declara el o los códigos del Registro de Explotaciones Ganaderas de Andalucía, REGA.
Recinto:18-137-020-00468-00002 Cultivo:62000 PASTOS PERMANENTES DE 5 O MAS AÑOS-SIN VARIEDAD Secano
- 86124 Recinto de forrajera para Cálculo de Carga Ganadera que No pertenece a Explotación.
Recinto:18-137-020-00468-00002 Cultivo:62000 PASTOS PERMANENTES DE 5 O MAS AÑOS-SIN VARIEDAD Secano

Datos considerados para el Cálculo de la Carga Ganadera del expediente

Superficie determinada para Cálculo Carga Ganadera: 0,00 ha
Carga Ganadera del Expediente: 0,00 ugm/ha

(1) Con incidencias que retienen pago o deniegan el expediente.

(2) Se calcula sobre superficie declarada admisible.

(3) Aplicación del artículo 16 bis del RD 147/2023.

(4) Expediente con algunos recintos de pastos permanentes ubicados en espacios protegidos donde la carga ganadera mínima será 0,1 UGM/ha.

Puede verificar la integridad de una copia de este documento mediante la lectura del código QR adjunto o mediante el acceso a la dirección <https://ws050.juntadeandalucia.es/verificarFirma> indicando el código de VERIFICACIÓN

FIRMADO POR

RAQUEL MARIA ESPIN CRESPO

29/01/2025

VERIFICACIÓN

Pk2jmMURSWMFXCU9VKGJQRQ2Q7H5BP3

PÁG. 1387/2713





Incidencias de carga ganadera

INCIDENCIA DESCRIPCIÓN

86122	Recinto superficie forrajera que realiza la actividad de producción de pastoreo y no declara el o los códigos del Registro de Explotaciones Ganaderas de Andalucía, REGA. Recinto:18-137-020-00468-00002 Cultivo:62000 PASTOS PERMANENTES DE 5 O MAS AÑOS-SIN VARIEDAD Secano
86124	Recinto de forrajera para Cálculo de Carga Ganadera que No pertenece a Explotación. Recinto:18-137-020-00468-00002 Cultivo:62000 PASTOS PERMANENTES DE 5 O MAS AÑOS-SIN VARIEDAD Secano
86128	Recinto de Forrajeras que no ha contabilizado para Carga Ganadera por no tener una explotación válida para el cálculo de la Carga Ganadera Recinto:18-137-020-00468-00002 Cultivo:62 PASTOS PERMANENTES DE 5 O MAS AÑOS- Recinto:18-102-005-00077-00003 Cultivo:62 PASTOS PERMANENTES DE 5 O MAS AÑOS- Recinto:18-102-005-00078-00001 Cultivo:62 PASTOS PERMANENTES DE 5 O MAS AÑOS-
86132	Recinto superficie forrajera que no realiza la actividad de producción de pastoreo. Recinto:18-137-020-00468-00002 Cultivo:62000 PASTOS PERMANENTES DE 5 O MAS AÑOS-SIN VARIEDAD Secano
86133	Recinto de forrajera No solicitado para Cálculo de Carga Ganadera que No pertenece a Explotación. Recinto:18-102-005-00077-00003 Cultivo:62000 PASTOS PERMANENTES DE 5 O MAS AÑOS-SIN VARIEDAD Secano Recinto:18-102-005-00078-00001 Cultivo:62000 PASTOS PERMANENTES DE 5 O MAS AÑOS-SIN VARIEDAD Secano

(1) Con incidencias que retienen pago o deniegan el expediente.

(2) Se calcula sobre superficie declarada admisible.

(3) Aplicación del artículo 16 bis del RD 147/2023.

(4) Expediente con algunos recintos de pastos permanentes ubicados en espacios protegidos donde la carga ganadera mínima será 0,1 UGM/ha.

Puede verificar la integridad de una copia de este documento mediante la lectura del código QR adjunto o mediante el acceso a la dirección <https://ws050.juntadeandalucia.es/verificarFirma> indicando el código de VERIFICACIÓN

FIRMADO POR	RAQUEL MARIA ESPIN CRESCO	29/01/2025	
VERIFICACIÓN	Pk2jmMURSWMFXC9VKGJRQ2Q7H5BP3	PÁG. 1388/2713	



APELLIDOS Y NOMBRE / RAZÓN SOCIAL

ORTIZ MONTALVO ANTONIO

NIF
****2382*

EXPEDIENTE
1172457

RESOLUCIÓN
CONCESIÓN DE LA AYUDA

DATOS DE MANTENIMIENTO UNIDADES

GRUPO DE PAGO	Sup. Dec. Admisible	Sup. Resuelta	Sobredecl.	% Sobredecl.
ZONAS DE MONTAÑA	3,56	3,56	0,00	0,00

RESUMEN DE PAGOS

	IMPORTE (Euros)			
	RESUELTO	FEADER	MAPA	CAPADR
Pago realizado	331,08	281,42	32,48	17,18

APLICACIÓN DE REDUCCIONES Y PENALIZACIONES (%)

Criterios de subvencionabilidad (1)	Presentación tardía	Omisión declaración	Condicionalidad
0,00	0,00	0,00	0,00

IMPORTE (Euros)

Calculado(2)	Reducción	Penalización	Reducción Penalización (3)	Penalización adicional	Resuelto	FEADER	MAPA	CAPADR
331,08 €	0,00 €	0,00 €	0,00 €	0,00 €	331,08 €	281,42 €	32,48 €	17,18 €
Importe Unitario:	93,00 €	Nuevo Importe Unitario:	93,00 €					

RECINTOS PROPUESTOS

REF.	REFERENCIA SIGPAC	CULTIVO	S/R	USO SIGPAC	Sup. Dec. admisible	Sup. Campo	Sup. Determ.	Sup. Resuelta
1700000006205478	18-047-005-00644-0001	OLIVAR	S		0,16		0,16	0,16
1700000006205481	18-047-010-00029-0002	OLIVAR	S		0,61		0,61	0,61
1700000006205482	18-047-004-00049-0001	ALMENDROS	S		0,72		0,72	0,72
1700000006205483	18-100-012-00010-0001	ALMENDROS	S		2,07		2,07	2,07

INCIDENCIAS

INCIDENCIA DESCRIPCIÓN

- 3972 Recinto ficticio del que forma parte un recinto real cuyo identificativo presenta errores en las Declaraciones de pastos.
Recinto:18-047-900-99000-99001 Cultivo: -
- 86120 Para explotaciones de pastos permanentes ubicadas en espacios protegidos la carga ganadera mínima será 0,1 UGM/ha.
Recinto:18-047-900-99000-99001 Cultivo:62000 PASTOS PERMANENTES DE 5 O MAS AÑOS-SIN VARIEDAD Secano Carga Ganadera:0,07

Datos considerados para el Cálculo de la Carga Ganadera del expediente

Superficie determinada para Cálculo Carga Ganadera: 40,10 ha
Carga Ganadera del Expediente: 0,07 ugm/ha (4)

Explotación	Especie	Ugm Calculada para CG
ES180460023000	OVINA	2,72

Recintos Determinados para el Cálculo de Garga Ganadera

REF.	REFERENCIA SIGPAC	CULTIVO	DESCRIPCIÓN CULTIVO	S/R	SUP. RESUELTA (ha)
6952340	18-047-900-99000-99001	62000	PASTOS PERMANENTES DE 5 O MAS AÑOS-SIN VARIEDAD	S	40,10

(1) Con incidencias que retienen pago o deniegan el expediente.

(2) Se calcula sobre superficie declarada admisible.

(3) Aplicación del artículo 16 bis del RD 147/2023.

(4) Expediente con algunos recintos de pastos permanentes ubicados en espacios protegidos donde la carga ganadera mínima será 0,1 UGM/ha.

Puede verificar la integridad de una copia de este documento mediante la lectura del código QR adjunto o mediante el acceso a la dirección <https://ws050.juntadeandalucia.es/verificarFirma> indicando el código de VERIFICACIÓN

FIRMADO POR	RAQUEL MARIA ESPIN CRESPO	29/01/2025
VERIFICACIÓN	Pk2jmMURSWMFXCU9VKGJQRQ2Q7H5BP3	PÁG. 1389/2713



**APELLIDOS Y NOMBRE / RAZÓN SOCIAL**

ORTIZ SORIA MARIANO

NIF

****6017*

EXPEDIENTE

1129149

RESOLUCIÓN

CONCESIÓN DE LA AYUDA

DATOS DE MANTENIMIENTO UNIDADES**GRUPO DE PAGO**

ZONAS DE MONTAÑA

**Sup. Dec.
Admisible**

237,14

**Sup.
Resuelta**

235,46

Sobredecl.

1,68

% Sobredecl.

0,71

RESUMEN DE PAGOS

	IMPORTE (Euros)			
	RESUELTO	FEADER	MAPA	CAPADR
Pago realizado	2.024,86	1.721,13	198,64	105,09
A pagar	6,65	5,65	0,65	0,35
TOTAL	2.031,51	1.726,78	199,29	105,44

APLICACIÓN DE REDUCCIONES Y PENALIZACIONES (%)

Criterios de subvencionabilidad (1)	Presentación tardía	Omisión declaración	Condicionalidad
0,00	0,00	0,00	0,00

IMPORTE (Euros)

Calculado(2)	Reducción	Penalización	Reducción Penalización (3)	Penalización adicional	Resuelto	FEADER	MAPA	CAPADR
2.046,00 €	14,49 €	0,00 €	0,00 €	0,00 €	2.031,51 €	1.726,78 €	199,29 €	105,44 €
Importe Unitario:	93,00 €	Nuevo Importe Unitario:	8,63 €					

RECINTOS PROPUESTOS

REF.	REFERENCIA SIGPAC	CULTIVO	S/R	USO SIGPAC	Sup. Dec. admisible	Sup. Campo	Sup. Determ.	Sup. Resuelta
6933382	18-047-900-99000-9900	PASTOS PERMANENTES DE 5 O MAS AÑOS	S		74,54		74,54	74,54
1700000006140402	18-047-001-00069-0001	PASTOS PERMANENTES DE 5 O MAS AÑOS	S		162,60		162,60	160,92

(1) Con incidencias que retienen pago o deniegan el expediente.

(2) Se calcula sobre superficie declarada admisible.

(3) Aplicación del artículo 16 bis del RD 147/2023.

(4) Expediente con algunos recintos de pastos permanentes ubicados en espacios protegidos donde la carga ganadera mínima será 0,1 UGM/ha.

Puede verificar la integridad de una copia de este documento mediante la lectura del código QR adjunto o mediante el acceso a la dirección <https://ws050.juntadeandalucia.es/verificarFirma> indicando el código de VERIFICACIÓN

FIRMADO POR

RAQUEL MARIA ESPIN CRESPO

29/01/2025

VERIFICACIÓN

Pk2jmMURSWMFXC9VKGJRQ2Q7H5BP3

PÁG. 1390/2713





INCIDENCIAS

INCIDENCIA DESCRIPCIÓN

- 3972 Recinto ficticio del que forma parte un recinto real cuyo identificativo presenta errores en las Declaraciones de pastos.
Recinto:18-047-900-99000-99001 Cultivo: -
- 4272 Verifica que las líneas de declaración de las Solicitudes Únicas no tienen solapes con la capa de Retroactividad Gráfica (ambas de la misma campaña) a nivel de expediente/línea de declaración gráfica de la solicitud.
Recinto:18-047-001-00069-00001 Cultivo: - Agregado de la referencia del recinto.:0 Zona de la referencia del recinto.:0 Superficie solapada.:0,02 Id. Incid.:99758486
Recinto:18-047-001-00069-00001 Cultivo: - Agregado de la referencia del recinto.:0 Zona de la referencia del recinto.:0 Superficie solapada.:0,02 Id. Incid.:99758490
Recinto:18-047-001-00069-00001 Cultivo: - Agregado de la referencia del recinto.:0 Zona de la referencia del recinto.:0 Superficie solapada.:0,02 Id. Incid.:99758492
Recinto:18-047-001-00069-00001 Cultivo: - Agregado de la referencia del recinto.:0 Zona de la referencia del recinto.:0 Superficie solapada.:0,02 Id. Incid.:99758494
Recinto:18-047-001-00069-00001 Cultivo: - Agregado de la referencia del recinto.:0 Zona de la referencia del recinto.:0 Superficie solapada.:0,04 Id. Incid.:99758491
Recinto:18-047-001-00069-00001 Cultivo: - Agregado de la referencia del recinto.:0 Zona de la referencia del recinto.:0 Superficie solapada.:0,05 Id. Incid.:99758484
Recinto:18-047-001-00069-00001 Cultivo: - Agregado de la referencia del recinto.:0 Zona de la referencia del recinto.:0 Superficie solapada.:0,05 Id. Incid.:99758489
Recinto:18-047-001-00069-00001 Cultivo: - Agregado de la referencia del recinto.:0 Zona de la referencia del recinto.:0 Superficie solapada.:0,05 Id. Incid.:99758493
Recinto:18-047-001-00069-00001 Cultivo: - Agregado de la referencia del recinto.:0 Zona de la referencia del recinto.:0 Superficie solapada.:0,09 Id. Incid.:99758483
Recinto:18-047-001-00069-00001 Cultivo: - Agregado de la referencia del recinto.:0 Zona de la referencia del recinto.:0 Superficie solapada.:0,11 Id. Incid.:99758488
Recinto:18-047-001-00069-00001 Cultivo: - Agregado de la referencia del recinto.:0 Zona de la referencia del recinto.:0 Superficie solapada.:0,12 Id. Incid.:99758485
Recinto:18-047-001-00069-00001 Cultivo: - Agregado de la referencia del recinto.:0 Zona de la referencia del recinto.:0 Superficie solapada.:0,26 Id. Incid.:99758495
Recinto:18-047-001-00069-00001 Cultivo: - Agregado de la referencia del recinto.:0 Zona de la referencia del recinto.:0 Superficie solapada.:0,4 Id. Incid.:99758496
Recinto:18-047-001-00069-00001 Cultivo: - Agregado de la referencia del recinto.:0 Zona de la referencia del recinto.:0 Superficie solapada.:0,43 Id. Incid.:99758487

Datos considerados para el Cálculo de la Carga Ganadera del expediente

Superficie determinada para Cálculo Carga Ganadera: 235,46 ha
Carga Ganadera del Expediente: 0,18 ugm/ha (4)

Explotación	Especie	Ugm Calculada para CG
ES180460000209	CAPRINA	1,86
ES180460000209	OVINA	27,77
ES180460023000	CAPRINA	0,74
ES180460023000	OVINA	11,58

Recintos Determinados para el Cálculo de Garga Ganadera

REF.	REFERENCIA SIGPAC	CULTIVO	DESCRIPCIÓN CULTIVO	S/R	SUP. RESUELTA (ha)
6933382	18-047-900-99000-99001	62000	PASTOS PERMANENTES DE 5 O MAS AÑOS-SIN VARIEDAD	S	74,54
1700000006140402	18-047-001-00069-00001	62000	PASTOS PERMANENTES DE 5 O MAS AÑOS-SIN VARIEDAD	S	160,92

(1) Con incidencias que retienen pago o deniegan el expediente.
(2) Se calcula sobre superficie declarada admisible.
(3) Aplicación del artículo 16 bis del RD 147/2023.
(4) Expediente con algunos recintos de pastos permanentes ubicados en espacios protegidos donde la carga ganadera mínima será 0,1 UGM/ha.

Puede verificar la integridad de una copia de este documento mediante la lectura del código QR adjunto o mediante el acceso a la dirección https://ws050.juntadeandalucia.es/verificarFirma indicando el código de VERIFICACIÓN			
FIRMADO POR	RAQUEL MARIA ESPIN CRESPO	29/01/2025	
VERIFICACIÓN	Pk2jmMURSWMFCU9VKGJQRQ2Q7H5BP3	PÁG. 1391/2713	



APELLIDOS Y NOMBRE / RAZÓN SOCIAL

OSETE GUTIERREZ FABIOLA

NIF
****9958*

EXPEDIENTE
1202388

RESOLUCIÓN
CONCESIÓN DE LA AYUDA

DATOS DE MANTENIMIENTO UNIDADES

GRUPO DE PAGO	Sup. Dec. Admisible	Sup. Resuelta	Sobredecl.	% Sobredecl.
ZONAS DE MONTAÑA	2,53	2,53	0,00	0,00

RESUMEN DE PAGOS

	IMPORTE (Euros)			
	RESUELTO	FEADER	MAPA	CAPADR
Pago realizado	235,29	200,00	23,08	12,21

APLICACIÓN DE REDUCCIONES Y PENALIZACIONES (%)

Criterios de subvencionabilidad (1)	Presentación tardía	Omisión declaración	Condicionalidad
0,00	0,00	0,00	0,00

IMPORTE (Euros)

Calculado(2)	Reducción	Penalización	Reducción Penalización (3)	Penalización adicional	Resuelto	FEADER	MAPA	CAPADR
235,29 €	0,00 €	0,00 €	0,00 €	0,00 €	235,29 €	200,00 €	23,08 €	12,21 €
Importe Unitario:	93,00 €	Nuevo Importe Unitario:	93,00 €					

RECINTOS PROPUESTOS

REF.	REFERENCIA SIGPAC	CULTIVO	USO S/R SIGPAC	Sup. Dec. admisible	Sup. Campo	Sup. Determ.	Sup. Resuelta
5301373	23-064-003-00120-0001	OLIVAR	S	0,62		0,62	0,62
170000006734770	23-019-001-00406-0001	OLIVAR	S	0,37		0,37	0,37
170000006734771	23-064-003-00115-0001	OLIVAR	S	1,10		1,10	1,10
170000006734774	23-064-001-00050-0001	ALMENDROS	S	0,18		0,18	0,18
170000006736970	23-064-002-00095-0001	OLIVAR	S	0,01		0,01	0,01
170000006736971	23-064-002-00105-0001	OLIVAR	S	0,25		0,25	0,25

INCIDENCIAS

INCIDENCIA DESCRIPCIÓN

86119	Carga ganadera NO cumple con el valor mínimo de 0,2 UGM/ha. Recinto:23-064-007-00135-00001 Cultivo:62000 PASTOS PERMANENTES DE 5 O MAS AÑOS-SIN VARIEDAD Secano Carga Ganadera:0 Recinto:23-064-007-00136-00002 Cultivo:62000 PASTOS PERMANENTES DE 5 O MAS AÑOS-SIN VARIEDAD Secano Carga Ganadera:0
86121	Recinto superficie forrajera que no realiza la actividad de producción de pastoreo. Recinto:23-064-007-00135-00001 Cultivo:62000 PASTOS PERMANENTES DE 5 O MAS AÑOS-SIN VARIEDAD Secano Actividad Agraria del recinto:4 Recinto:23-064-007-00136-00002 Cultivo:62000 PASTOS PERMANENTES DE 5 O MAS AÑOS-SIN VARIEDAD Secano Actividad Agraria del recinto:4
86122	Recinto superficie forrajera que realiza la actividad de producción de pastoreo y no declara el o los códigos del Registro de Explotaciones Ganaderas de Andalucía, REGA. Recinto:23-064-007-00135-00001 Cultivo:62000 PASTOS PERMANENTES DE 5 O MAS AÑOS-SIN VARIEDAD Secano Recinto:23-064-007-00136-00002 Cultivo:62000 PASTOS PERMANENTES DE 5 O MAS AÑOS-SIN VARIEDAD Secano
86124	Recinto de forrajera para Cálculo de Carga Ganadera que No pertenece a Explotación. Recinto:23-064-007-00135-00001 Cultivo:62000 PASTOS PERMANENTES DE 5 O MAS AÑOS-SIN VARIEDAD Secano Recinto:23-064-007-00136-00002 Cultivo:62000 PASTOS PERMANENTES DE 5 O MAS AÑOS-SIN VARIEDAD Secano

(1) Con incidencias que retienen pago o deniegan el expediente.

(2) Se calcula sobre superficie declarada admisible.

(3) Aplicación del artículo 16 bis del RD 147/2023.

(4) Expediente con algunos recintos de pastos permanentes ubicados en espacios protegidos donde la carga ganadera mínima será 0,1 UGM/ha.

Puede verificar la integridad de una copia de este documento mediante la lectura del código QR adjunto o mediante el acceso a la dirección <https://ws050.juntadeandalucia.es/verificarFirma> indicando el código de VERIFICACIÓN

FIRMADO POR

RAQUEL MARIA ESPIN CRESPO

29/01/2025

VERIFICACIÓN

Pk2jmMURSWMFXCU9VKGJRQ2Q7H5BP3

PÁG. 1392/2713





Datos considerados para el Cálculo de la Carga Ganadera del expediente

Superficie determinada para Cálculo Carga Ganadera: 0,00 ha
Carga Ganadera del Expediente: 0,00 ugm/ha

Incidencias de carga ganadera

INCIDENCIA DESCRIPCIÓN

452	Actividad agraria declarada en un recinto no compatible con el uso PA, PR o PS asignado en SIGPAC para ese recinto. Recinto:18-204-035-00323-00005 Cultivo:62000 PASTOS PERMANENTES DE 5 O MAS AÑOS-SIN VARIEDAD Secano USO ASIGNADO EN SIGPAC:PR
86122	Recinto superficie forrajera que realiza la actividad de producción de pastoreo y no declara el o los códigos del Registro de Explotaciones Ganaderas de Andalucía, REGA. Recinto:23-064-007-00136-00002 Cultivo:62000 PASTOS PERMANENTES DE 5 O MAS AÑOS-SIN VARIEDAD Secano Recinto:23-064-007-00135-00001 Cultivo:62000 PASTOS PERMANENTES DE 5 O MAS AÑOS-SIN VARIEDAD Secano
86124	Recinto de forrajera para Cálculo de Carga Ganadera que No pertenece a Explotación. Recinto:23-064-007-00136-00002 Cultivo:62000 PASTOS PERMANENTES DE 5 O MAS AÑOS-SIN VARIEDAD Secano Recinto:23-064-007-00135-00001 Cultivo:62000 PASTOS PERMANENTES DE 5 O MAS AÑOS-SIN VARIEDAD Secano
86128	Recinto de Forrajeras que no ha contabilizado para Carga Ganadera por no tener una explotación válida para el cálculo de la Carga Ganadera Recinto:18-204-035-00323-00005 Cultivo:62 PASTOS PERMANENTES DE 5 O MAS AÑOS- Recinto:23-064-007-00136-00002 Cultivo:62 PASTOS PERMANENTES DE 5 O MAS AÑOS- Recinto:23-064-007-00135-00001 Cultivo:62 PASTOS PERMANENTES DE 5 O MAS AÑOS-
86132	Recinto superficie forrajera que no realiza la actividad de producción de pastoreo. Recinto:23-064-007-00136-00002 Cultivo:62000 PASTOS PERMANENTES DE 5 O MAS AÑOS-SIN VARIEDAD Secano Recinto:23-064-007-00135-00001 Cultivo:62000 PASTOS PERMANENTES DE 5 O MAS AÑOS-SIN VARIEDAD Secano
86133	Recinto de forrajera No solicitado para Cálculo de Carga Ganadera que No pertenece a Explotación. Recinto:18-204-035-00323-00005 Cultivo:62000 PASTOS PERMANENTES DE 5 O MAS AÑOS-SIN VARIEDAD Secano

(1) Con incidencias que retienen pago o deniegan el expediente.
 (2) Se calcula sobre superficie declarada admisible.
 (3) Aplicación del artículo 16 bis del RD 147/2023.
 (4) Expediente con algunos recintos de pastos permanentes ubicados en espacios protegidos donde la carga ganadera mínima será 0,1 UGM/ha.

Puede verificar la integridad de una copia de este documento mediante la lectura del código QR adjunto o mediante el acceso a la dirección <https://ws050.juntadeandalucia.es/verificarFirma> indicando el código de VERIFICACIÓN

FIRMADO POR	RAQUEL MARIA ESPIN CRESPO	29/01/2025	
VERIFICACIÓN	Pk2jmMURSWMFXC9VKGJRQ2Q7H5BP3	PÁG. 1393/2713	



APELLIDOS Y NOMBRE / RAZÓN SOCIAL

PADILLA GERVILLA JOSE FRANCISCO

NIF
****5675*

EXPEDIENTE
1173040

RESOLUCIÓN
CONCESIÓN DE LA AYUDA

DATOS DE MANTENIMIENTO UNIDADES

GRUPO DE PAGO	Sup. Dec. Admisible	Sup. Resuelta	Sobredecl.	% Sobredecl.
ZONAS DE MONTAÑA	23,38	23,32	0,06	0,26

RESUMEN DE PAGOS

	IMPORTE (Euros)			
	RESUELTO	FEADER	MAPA	CAPADR
Pago realizado	1.950,59	1.658,00	191,35	101,24

APLICACIÓN DE REDUCCIONES Y PENALIZACIONES (%)

Criterios de subvencionabilidad (1)	Presentación tardía	Omisión declaración	Condicionalidad
0,00	0,00	0,00	0,00

IMPORTE (Euros)

Calculado(2)	Reducción	Penalización	Reducción Penalización (3)	Penalización adicional	Resuelto	FEADER	MAPA	CAPADR
1.955,60 €	5,02 €	0,00 €	0,00 €	0,00 €	1.950,59 €	1.658,00 €	191,35 €	101,24 €
Importe Unitario:	93,00 €	Nuevo Importe Unitario:	83,64 €					

RECINTOS PROPUESTOS

REF.	REFERENCIA SIGPAC	CULTIVO	S/R	USO SIGPAC	Sup. Dec. admisible	Sup. Campo	Sup. Determ.	Sup. Resuelta
-1566278	18-045-002-00336-0002	TOMATE	R		0,05		0,05	0,05
-1566277	18-045-002-00335-0005	TOMATE	R		0,06		0,06	0,00
-1566276	18-045-002-00335-0001	TOMATE	R		0,24		0,24	0,24
-1566275	18-045-002-00337-0002	TOMATE	R		0,25		0,25	0,25
-1566274	18-045-002-00336-0001	TOMATE	R		0,37		0,37	0,37
-1566271	18-045-002-00334-0002	TOMATE	R		0,28		0,28	0,28
-1566162	18-045-003-00035-0004	BARBECHO TRADICIONAL	R		0,05		0,05	0,05
170000005661508	18-045-001-00016-0001	PASTOS PERMANENTES DE 5 O MAS AÑOS	S		6,26		6,26	6,26
170000005661509	18-045-001-00021-0001	PASTOS PERMANENTES DE 5 O MAS AÑOS	S		1,76		1,76	1,76
170000005661518	18-045-003-00033-0001	TOMATE	R		0,26		0,26	0,26
170000005661520	18-045-001-00041-0005	BARBECHO TRADICIONAL	R		0,28		0,28	0,28
170000005661521	18-045-001-00041-0006	BARBECHO TRADICIONAL	R		0,26		0,26	0,26
170000005661524	18-045-001-00069-0001	PASTOS PERMANENTES DE 5 O MAS AÑOS	S		1,59		1,59	1,59
170000005661525	18-045-001-00071-0002	PASTOS PERMANENTES DE 5 O MAS AÑOS	S		2,33		2,33	2,33
170000005661528	18-045-001-00022-0002	PASTOS PERMANENTES DE 5 O MAS AÑOS	S		2,42		2,42	2,42
170000005661531	18-045-001-00041-0003	PASTOS PERMANENTES DE 5 O MAS AÑOS	S		2,03		2,03	2,03
170000005661546	18-045-001-00009-0001	PASTOS PERMANENTES DE 5 O MAS AÑOS	S		3,78		3,78	3,78
170000005661547	18-045-001-00009-0002	PASTOS PERMANENTES DE 5 O MAS AÑOS	S		1,11		1,11	1,11

(1) Con incidencias que retienen pago o deniegan el expediente.

(2) Se calcula sobre superficie declarada admisible.

(3) Aplicación del artículo 16 bis del RD 147/2023.

(4) Expediente con algunos recintos de pastos permanentes ubicados en espacios protegidos donde la carga ganadera mínima será 0,1 UGM/ha.

Puede verificar la integridad de una copia de este documento mediante la lectura del código QR adjunto o mediante el acceso a la dirección <https://ws050.juntadeandalucia.es/verificarFirma> indicando el código de VERIFICACIÓN

FIRMADO POR

RAQUEL MARIA ESPIN CRESPO

29/01/2025

VERIFICACIÓN

Pk2jmMURSWMFXCU9VKGJRQ2Q7H5BP3

PÁG. 1394/2713





INCIDENCIAS

INCIDENCIA DESCRIPCIÓN

- 3790 Recinto declarado inactivo
Recinto:18-045-002-00335-00005 Cultivo: -
- 86119 Carga ganadera NO cumple con el valor mínimo de 0,2 UGM/ha.
Recinto:18-045-003-00033-00002 Cultivo:62000 PASTOS PERMANENTES DE 5 O MAS AÑOS-SIN VARIEDAD Secano Carga Ganadera:0,12
Recinto:18-045-003-00033-00003 Cultivo:62000 PASTOS PERMANENTES DE 5 O MAS AÑOS-SIN VARIEDAD Secano Carga Ganadera:0,12
Recinto:18-045-003-00034-00003 Cultivo:62000 PASTOS PERMANENTES DE 5 O MAS AÑOS-SIN VARIEDAD Secano Carga Ganadera:0,12

Datos considerados para el Cálculo de la Carga Ganadera del expediente

Superficie determinada para Cálculo Carga Ganadera: 144,21 ha
Carga Ganadera del Expediente: 0,12 ugm/ha (4)

Explotación	Especie	Ugm Calculada para CG
ES180300000060	BOVINA	2,23
ES180300023000	BOVINA	14,88

Recintos Determinados para el Cálculo de Garga Ganadera

REF.	REFERENCIA SIGPAC	CULTIVO	DESCRIPCIÓN CULTIVO	S/R	SUP. RESUELTA (ha)
-1566161	18-045-003-00034-00003	62000	PASTOS PERMANENTES DE 5 O MAS AÑOS-SIN VARIEDAD	S	0,01
4532915	18-031-900-99000-99001	62000	PASTOS PERMANENTES DE 5 O MAS AÑOS-SIN VARIEDAD	S	57,05
6878974	18-031-004-00014-00002	62000	PASTOS PERMANENTES DE 5 O MAS AÑOS-SIN VARIEDAD	S	1,35
6878976	18-031-004-00014-00004	62000	PASTOS PERMANENTES DE 5 O MAS AÑOS-SIN VARIEDAD	S	3,21
6878977	18-031-004-00014-00005	62000	PASTOS PERMANENTES DE 5 O MAS AÑOS-SIN VARIEDAD	S	2,18
6878983	18-031-004-00002-00001	62000	PASTOS PERMANENTES DE 5 O MAS AÑOS-SIN VARIEDAD	S	0,53
6878985	18-031-001-00047-00001	62000	PASTOS PERMANENTES DE 5 O MAS AÑOS-SIN VARIEDAD	S	6,17
170000005661508	18-045-001-00016-00001	62000	PASTOS PERMANENTES DE 5 O MAS AÑOS-SIN VARIEDAD	S	6,26
170000005661509	18-045-001-00021-00001	62000	PASTOS PERMANENTES DE 5 O MAS AÑOS-SIN VARIEDAD	S	1,76
170000005661522	18-114-003-00001-00001	62000	PASTOS PERMANENTES DE 5 O MAS AÑOS-SIN VARIEDAD	S	11,54
170000005661523	18-114-001-00003-00004	62000	PASTOS PERMANENTES DE 5 O MAS AÑOS-SIN VARIEDAD	S	4,57
170000005661524	18-045-001-00069-00001	62000	PASTOS PERMANENTES DE 5 O MAS AÑOS-SIN VARIEDAD	S	1,59
170000005661525	18-045-001-00071-00002	62000	PASTOS PERMANENTES DE 5 O MAS AÑOS-SIN VARIEDAD	S	2,33
170000005661528	18-045-001-00022-00002	62000	PASTOS PERMANENTES DE 5 O MAS AÑOS-SIN VARIEDAD	S	2,42
170000005661531	18-045-001-00041-00003	62000	PASTOS PERMANENTES DE 5 O MAS AÑOS-SIN VARIEDAD	S	2,03
170000005661533	18-114-003-00003-00002	62000	PASTOS PERMANENTES DE 5 O MAS AÑOS-SIN VARIEDAD	S	4,23
170000005661535	18-114-001-00003-00003	62000	PASTOS PERMANENTES DE 5 O MAS AÑOS-SIN VARIEDAD	S	31,87
170000005661538	18-045-003-00033-00003	62000	PASTOS PERMANENTES DE 5 O MAS AÑOS-SIN VARIEDAD	S	0,12
170000005661539	18-045-003-00033-00002	62000	PASTOS PERMANENTES DE 5 O MAS AÑOS-SIN VARIEDAD	S	0,10
170000005661546	18-045-001-00009-00001	62000	PASTOS PERMANENTES DE 5 O MAS AÑOS-SIN VARIEDAD	S	3,78
170000005661547	18-045-001-00009-00002	62000	PASTOS PERMANENTES DE 5 O MAS AÑOS-SIN VARIEDAD	S	1,11

(1) Con incidencias que retienen pago o deniegan el expediente.
(2) Se calcula sobre superficie declarada admisible.
(3) Aplicación del artículo 16 bis del RD 147/2023.
(4) Expediente con algunos recintos de pastos permanentes ubicados en espacios protegidos donde la carga ganadera mínima será 0,1 UGM/ha.

Puede verificar la integridad de una copia de este documento mediante la lectura del código QR adjunto o mediante el acceso a la dirección https://ws050.juntadeandalucia.es/verificarFirma indicando el código de VERIFICACIÓN			
FIRMADO POR	RAQUEL MARIA ESPIN CRESPO	29/01/2025	
VERIFICACIÓN	Pk2jmMURSWMFXC9VKGJQR2Q7H5BP3	PÁG. 1395/2713	



Incidencias de carga ganadera

INCIDENCIA DESCRIPCIÓN

3790	Recinto declarado inactivo Recinto:18-031-004-00014-00003 Cultivo: -
8227	Control por Monitorización sin respuesta por parte del productor y, por tanto, sin Juicio Experto de campo. Recinto:18-031-004-00014-00003 Cultivo:20000 BARBECHO TRADICIONAL-SIN VARIEDAD
86132	Recinto superficie forrajera que no realiza la actividad de producción de pastoreo. Recinto:18-045-003-00035-00004 Cultivo:20000 BARBECHO TRADICIONAL-SIN VARIEDAD Regadío Recinto:18-045-001-00041-00005 Cultivo:20000 BARBECHO TRADICIONAL-SIN VARIEDAD Regadío Recinto:18-045-001-00041-00006 Cultivo:20000 BARBECHO TRADICIONAL-SIN VARIEDAD Regadío

(1) Con incidencias que retienen pago o deniegan el expediente.

(2) Se calcula sobre superficie declarada admisible.

(3) Aplicación del artículo 16 bis del RD 147/2023.

(4) Expediente con algunos recintos de pastos permanentes ubicados en espacios protegidos donde la carga ganadera mínima será 0,1 UGM/ha.

Puede verificar la integridad de una copia de este documento mediante la lectura del código QR adjunto o mediante el acceso a la dirección <https://ws050.juntadeandalucia.es/verificarFirma> indicando el código de VERIFICACIÓN

FIRMADO POR	RAQUEL MARIA ESPIN CRESPO	29/01/2025	
VERIFICACIÓN	Pk2jmMURSWMFXCu9VKGJRQ2Q7H5BP3	PÁG. 1396/2713	



APELLIDOS Y NOMBRE / RAZÓN SOCIAL

PADILLA SANCHEZ ANTONIO MANUEL

NIF

****2803*

EXPEDIENTE

1113174

RESOLUCIÓN

CONCESIÓN DE LA AYUDA

DATOS DE MANTENIMIENTO UNIDADES

GRUPO DE PAGO	Sup. Dec. Admisible	Sup. Resuelta	Sobredecl.	% Sobredecl.
ZONAS DE MONTAÑA	16,56	16,56	0,00	0,00

RESUMEN DE PAGOS

	IMPORTE (Euros)			
	RESUELTO	FEADER	MAPA	CAPADR
Pago realizado	1.511,06	1.284,40	148,23	78,43

APLICACIÓN DE REDUCCIONES Y PENALIZACIONES (%)

Criterios de subvencionabilidad (1)	Presentación tardía	Omisión declaración	Condicionalidad
0,00	0,00	0,00	0,00

IMPORTE (Euros)

Calculado(2)	Reducción	Penalización	Reducción Penalización (3)	Penalización adicional	Resuelto	FEADER	MAPA	CAPADR
1.511,06 €	0,00 €	0,00 €	0,00 €	0,00 €	1.511,06 €	1.284,40 €	148,23 €	78,43 €
Importe Unitario:	93,00 €	Nuevo Importe Unitario:	91,25 €					

RECINTOS PROPUESTOS

REF.	REFERENCIA SIGPAC	CULTIVO	S/R	USO SIGPAC	Sup. Dec. admisible	Sup. Campo	Sup. Determ.	Sup. Resuelta
-1063843	18-040-015-00017-0027	CEBADA	S		0,03		0,03	0,03
-1063842	18-040-015-00017-0026	CEBADA	S		0,02		0,02	0,02
-1063840	18-040-015-00016-0004	CEBADA	S		0,05		0,05	0,05
-781383	18-040-015-00017-0012	BARBECHO TRADICIONAL	S		0,26		0,26	0,26
-81448	18-040-015-00017-0016	CEBADA	S		1,19		1,19	1,19
170000005552841	18-040-015-00015-0002	BARBECHO TRADICIONAL	S		2,42		2,42	2,42
170000005552843	18-040-015-00017-0012	BARBECHO TRADICIONAL	S		0,11		0,11	0,11
170000005552844	18-040-015-00017-0013	BARBECHO TRADICIONAL	S		0,12		0,12	0,12
170000005552846	18-040-015-00017-0017	CEBADA	S		1,56		1,56	1,56
170000005552850	18-040-015-00017-0006	OLIVAR	S		0,07		0,07	0,07
170000005552851	18-040-015-00017-0007	OLIVAR	S		0,05		0,05	0,05
170000005552852	18-040-015-00017-0008	OLIVAR	R		0,08		0,08	0,08
170000005552853	18-040-015-00017-0009	OLIVAR	S		0,26		0,26	0,26
170000005552854	18-040-015-00017-0020	CEREZOS	S		1,75		1,75	1,75
170000005552855	18-040-015-00017-0018	OLIVAR	S		0,30		0,30	0,30
170000005552856	18-040-015-00017-0020	CEREZOS	S		0,55		0,55	0,55
170000005552857	18-040-015-00016-0001	ALMENDROS	S		1,50		1,50	1,50
170000005552858	18-040-015-00016-0002	ALMENDROS	S		0,71		0,71	0,71
170000005552859	18-040-015-00017-0003	ALMENDROS	S		4,48		4,48	4,48
170000005552860	18-040-015-00017-0022	ALMENDROS	S		0,47		0,47	0,47
170000005552861	18-040-015-00017-0023	ALMENDROS	S		0,46		0,46	0,46
170000005552862	18-040-015-00017-0021	ALMENDROS	S		0,12		0,12	0,12

(1) Con incidencias que retienen pago o deniegan el expediente.
 (2) Se calcula sobre superficie declarada admisible.
 (3) Aplicación del artículo 16 bis del RD 147/2023.
 (4) Expediente con algunos recintos de pastos permanentes ubicados en espacios protegidos donde la carga ganadera mínima será 0,1 UGM/ha.

Puede verificar la integridad de una copia de este documento mediante la lectura del código QR adjunto o mediante el acceso a la dirección <https://ws050.juntadeandalucia.es/verificarFirma> indicando el código de VERIFICACIÓN

FIRMADO POR	RAQUEL MARIA ESPIN CRESPO	29/01/2025
VERIFICACIÓN	Pk2jmMURSWMFXCU9VKGJRQ2Q7H5BP3	PÁG. 1397/2713





INCIDENCIAS

INCIDENCIA DESCRIPCIÓN

- 86119 Carga ganadera NO cumple con el valor mínimo de 0,2 UGM/ha.
 Recinto:18-040-015-00015-00003 Cultivo:62000 PASTOS PERMANENTES DE 5 O MAS AÑOS-SIN VARIEDAD Secano Carga Ganadera:0
 Recinto:18-040-015-00017-00001 Cultivo:62000 PASTOS PERMANENTES DE 5 O MAS AÑOS-SIN VARIEDAD Secano Carga Ganadera:0
 Recinto:18-040-015-00017-00002 Cultivo:62000 PASTOS PERMANENTES DE 5 O MAS AÑOS-SIN VARIEDAD Secano Carga Ganadera:0
 Recinto:18-040-015-00017-00028 Cultivo:62000 PASTOS PERMANENTES DE 5 O MAS AÑOS-SIN VARIEDAD Secano Carga Ganadera:0
- 86121 Recinto superficie forrajera que no realiza la actividad de producción de pastoreo.
 Recinto:18-040-015-00015-00003 Cultivo:62000 PASTOS PERMANENTES DE 5 O MAS AÑOS-SIN VARIEDAD Secano Actividad Agraria del recinto:5
 Recinto:18-040-015-00017-00001 Cultivo:62000 PASTOS PERMANENTES DE 5 O MAS AÑOS-SIN VARIEDAD Secano Actividad Agraria del recinto:5
 Recinto:18-040-015-00017-00002 Cultivo:62000 PASTOS PERMANENTES DE 5 O MAS AÑOS-SIN VARIEDAD Secano Actividad Agraria del recinto:5
 Recinto:18-040-015-00017-00028 Cultivo:62000 PASTOS PERMANENTES DE 5 O MAS AÑOS-SIN VARIEDAD Secano Actividad Agraria del recinto:5
- 86122 Recinto superficie forrajera que realiza la actividad de producción de pastoreo y no declara el o los códigos del Registro de Explotaciones Ganaderas de Andalucía, REGA.
 Recinto:18-040-015-00015-00003 Cultivo:62000 PASTOS PERMANENTES DE 5 O MAS AÑOS-SIN VARIEDAD Secano
 Recinto:18-040-015-00017-00001 Cultivo:62000 PASTOS PERMANENTES DE 5 O MAS AÑOS-SIN VARIEDAD Secano
 Recinto:18-040-015-00017-00002 Cultivo:62000 PASTOS PERMANENTES DE 5 O MAS AÑOS-SIN VARIEDAD Secano
 Recinto:18-040-015-00017-00028 Cultivo:62000 PASTOS PERMANENTES DE 5 O MAS AÑOS-SIN VARIEDAD Secano
- 86124 Recinto de forrajera para Cálculo de Carga Ganadera que No pertenece a Explotación.
 Recinto:18-040-015-00015-00003 Cultivo:62000 PASTOS PERMANENTES DE 5 O MAS AÑOS-SIN VARIEDAD Secano
 Recinto:18-040-015-00017-00001 Cultivo:62000 PASTOS PERMANENTES DE 5 O MAS AÑOS-SIN VARIEDAD Secano
 Recinto:18-040-015-00017-00002 Cultivo:62000 PASTOS PERMANENTES DE 5 O MAS AÑOS-SIN VARIEDAD Secano
 Recinto:18-040-015-00017-00028 Cultivo:62000 PASTOS PERMANENTES DE 5 O MAS AÑOS-SIN VARIEDAD Secano

Datos considerados para el Cálculo de la Carga Ganadera del expediente

Superficie determinada para Cálculo Carga Ganadera: 0,00 ha
Carga Ganadera del Expediente: 0,00 ugm/ha

Incidencias de carga ganadera

INCIDENCIA DESCRIPCIÓN

- 86122 Recinto superficie forrajera que realiza la actividad de producción de pastoreo y no declara el o los códigos del Registro de Explotaciones Ganaderas de Andalucía, REGA.
 Recinto:18-040-015-00017-00028 Cultivo:62000 PASTOS PERMANENTES DE 5 O MAS AÑOS-SIN VARIEDAD Secano
 Recinto:18-040-015-00017-00002 Cultivo:62000 PASTOS PERMANENTES DE 5 O MAS AÑOS-SIN VARIEDAD Secano
 Recinto:18-040-015-00015-00003 Cultivo:62000 PASTOS PERMANENTES DE 5 O MAS AÑOS-SIN VARIEDAD Secano
 Recinto:18-040-015-00017-00001 Cultivo:62000 PASTOS PERMANENTES DE 5 O MAS AÑOS-SIN VARIEDAD Secano
- 86124 Recinto de forrajera para Cálculo de Carga Ganadera que No pertenece a Explotación.
 Recinto:18-040-015-00017-00028 Cultivo:62000 PASTOS PERMANENTES DE 5 O MAS AÑOS-SIN VARIEDAD Secano
 Recinto:18-040-015-00017-00002 Cultivo:62000 PASTOS PERMANENTES DE 5 O MAS AÑOS-SIN VARIEDAD Secano
 Recinto:18-040-015-00015-00003 Cultivo:62000 PASTOS PERMANENTES DE 5 O MAS AÑOS-SIN VARIEDAD Secano
 Recinto:18-040-015-00017-00001 Cultivo:62000 PASTOS PERMANENTES DE 5 O MAS AÑOS-SIN VARIEDAD Secano
- 86128 Recinto de Forrajeras que no ha contabilizado para Carga Ganadera por no tener una explotación válida para el cálculo de la Carga Ganadera
 Recinto:18-040-015-00017-00028 Cultivo:62 PASTOS PERMANENTES DE 5 O MAS AÑOS-
 Recinto:18-040-015-00017-00002 Cultivo:62 PASTOS PERMANENTES DE 5 O MAS AÑOS-
 Recinto:18-040-015-00015-00003 Cultivo:62 PASTOS PERMANENTES DE 5 O MAS AÑOS-
 Recinto:18-040-015-00017-00001 Cultivo:62 PASTOS PERMANENTES DE 5 O MAS AÑOS-
- 86132 Recinto superficie forrajera que no realiza la actividad de producción de pastoreo.
 Recinto:18-040-015-00017-00028 Cultivo:62000 PASTOS PERMANENTES DE 5 O MAS AÑOS-SIN VARIEDAD Secano
 Recinto:18-040-015-00017-00012 Cultivo:20000 BARBECHO TRADICIONAL-SIN VARIEDAD Secano
 Recinto:18-040-015-00015-00002 Cultivo:20000 BARBECHO TRADICIONAL-SIN VARIEDAD Secano

(1) Con incidencias que retienen pago o deniegan el expediente.
 (2) Se calcula sobre superficie declarada admisible.
 (3) Aplicación del artículo 16 bis del RD 147/2023.
 (4) Expediente con algunos recintos de pastos permanentes ubicados en espacios protegidos donde la carga ganadera mínima será 0,1 UGM/ha.

Puede verificar la integridad de una copia de este documento mediante la lectura del código QR adjunto o mediante el acceso a la dirección https://ws050.juntadeandalucia.es/verificarFirma indicando el código de VERIFICACIÓN			
FIRMADO POR	RAQUEL MARIA ESPIN CRESPO	29/01/2025	
VERIFICACIÓN	Pk2jmMURSWMFXCU9VKGJQRQ2Q7H5BP3	PÁG. 1398/2713	



Recinto:18-040-015-00017-00012 Cultivo:20000 BARBECHO TRADICIONAL-SIN VARIEDAD Secano
Recinto:18-040-015-00017-00013 Cultivo:20000 BARBECHO TRADICIONAL-SIN VARIEDAD Secano
Recinto:18-040-015-00017-00002 Cultivo:62000 PASTOS PERMANENTES DE 5 O MAS AÑOS-SIN VARIEDAD Secano
Recinto:18-040-015-00015-00003 Cultivo:62000 PASTOS PERMANENTES DE 5 O MAS AÑOS-SIN VARIEDAD Secano
Recinto:18-040-015-00017-00001 Cultivo:62000 PASTOS PERMANENTES DE 5 O MAS AÑOS-SIN VARIEDAD Secano

(1) Con incidencias que retienen pago o deniegan el expediente.

(2) Se calcula sobre superficie declarada admisible.

(3) Aplicación del artículo 16 bis del RD 147/2023.

(4) Expediente con algunos recintos de pastos permanentes ubicados en espacios protegidos donde la carga ganadera mínima será 0,1 UGM/ha.

Puede verificar la integridad de una copia de este documento mediante la lectura del código QR adjunto o mediante el acceso a la dirección <https://ws050.juntadeandalucia.es/verificarFirma> indicando el código de VERIFICACIÓN

FIRMADO POR	RAQUEL MARIA ESPIN CRESPO	29/01/2025	
VERIFICACIÓN	Pk2jmMURSWMFXCu9VKGJRQ2Q7H5BP3	PÁG. 1399/2713	



APELLIDOS Y NOMBRE / RAZÓN SOCIAL

PADILLA YESTE MANUEL

NIF
****5305*

EXPEDIENTE
1170412

RESOLUCIÓN
CONCESIÓN DE LA AYUDA

DATOS DE MANTENIMIENTO UNIDADES

GRUPO DE PAGO	Sup. Dec. Admisible	Sup. Resuelta	Sobredecl.	% Sobredecl.
ZONAS DE MONTAÑA	6,60	6,60	0,00	0,00

RESUMEN DE PAGOS

	IMPORTE (Euros)			
	RESUELTO	FEADER	MAPA	CAPADR
Pago realizado	613,80	521,73	60,21	31,86

APLICACIÓN DE REDUCCIONES Y PENALIZACIONES (%)

Criterios de subvencionabilidad (1)	Presentación tardía	Omisión declaración	Condicionalidad
0,00	0,00	0,00	0,00

IMPORTE (Euros)

Calculado(2)	Reducción	Penalización	Reducción Penalización (3)	Penalización adicional	Resuelto	FEADER	MAPA	CAPADR
613,80 €	0,00 €	0,00 €	0,00 €	0,00 €	613,80 €	521,73 €	60,21 €	31,86 €
Importe Unitario:	93,00 €	Nuevo Importe Unitario:	93,00 €					

RECINTOS PROPUESTOS

REF.	REFERENCIA SIGPAC	CULTIVO	S/R	USO SIGPAC	Sup. Dec. admisible	Sup. Campo	Sup. Determ.	Sup. Resuelta
4163405	18-040-025-00097-0001	OLIVAR	S		1,86		1,86	1,86
170000006358886	18-040-025-00083-0002	ALMENDROS	S		4,74		4,74	4,74

(1) Con incidencias que retienen pago o deniegan el expediente.

(2) Se calcula sobre superficie declarada admisible.

(3) Aplicación del artículo 16 bis del RD 147/2023.

(4) Expediente con algunos recintos de pastos permanentes ubicados en espacios protegidos donde la carga ganadera mínima será 0,1 UGM/ha.

Puede verificar la integridad de una copia de este documento mediante la lectura del código QR adjunto o mediante el acceso a la dirección <https://ws050.juntadeandalucia.es/verificarFirma> indicando el código de VERIFICACIÓN

FIRMADO POR	RAQUEL MARIA ESPIN CRESPO	29/01/2025	
VERIFICACIÓN	Pk2jmMURSWMFXCU9VKGJRRQ2Q7H5BP3	PÁG. 1400/2713	



INCIDENCIAS

INCIDENCIA DESCRIPCIÓN

86120	Para explotaciones de pastos permanentes ubicadas en espacios protegidos la carga ganadera mínima será 0,1 UGM/ha.
	Recinto:18-024-048-00001-00001 Cultivo:62000 PASTOS PERMANENTES DE 5 O MAS AÑOS-SIN VARIEDAD Secano Carga Ganadera:0,06
	Recinto:18-024-048-00001-00005 Cultivo:62000 PASTOS PERMANENTES DE 5 O MAS AÑOS-SIN VARIEDAD Secano Carga Ganadera:0,06
	Recinto:18-024-048-00002-00001 Cultivo:62000 PASTOS PERMANENTES DE 5 O MAS AÑOS-SIN VARIEDAD Secano Carga Ganadera:0,06
	Recinto:18-024-048-00002-00002 Cultivo:62000 PASTOS PERMANENTES DE 5 O MAS AÑOS-SIN VARIEDAD Secano Carga Ganadera:0,06
	Recinto:18-024-048-00002-00003 Cultivo:62000 PASTOS PERMANENTES DE 5 O MAS AÑOS-SIN VARIEDAD Secano Carga Ganadera:0,06
	Recinto:18-024-048-00002-00010 Cultivo:62000 PASTOS PERMANENTES DE 5 O MAS AÑOS-SIN VARIEDAD Secano Carga Ganadera:0,06
	Recinto:18-024-048-00002-00011 Cultivo:62000 PASTOS PERMANENTES DE 5 O MAS AÑOS-SIN VARIEDAD Secano Carga Ganadera:0,06
	Recinto:18-024-048-00003-00001 Cultivo:62000 PASTOS PERMANENTES DE 5 O MAS AÑOS-SIN VARIEDAD Secano Carga Ganadera:0,06
	Recinto:18-024-048-00004-00001 Cultivo:62000 PASTOS PERMANENTES DE 5 O MAS AÑOS-SIN VARIEDAD Secano Carga Ganadera:0,06
	Recinto:18-024-048-00004-00002 Cultivo:62000 PASTOS PERMANENTES DE 5 O MAS AÑOS-SIN VARIEDAD Secano Carga Ganadera:0,06
	Recinto:18-024-050-00002-00005 Cultivo:62000 PASTOS PERMANENTES DE 5 O MAS AÑOS-SIN VARIEDAD Secano Carga Ganadera:0,06
	Recinto:18-024-050-00002-00006 Cultivo:62000 PASTOS PERMANENTES DE 5 O MAS AÑOS-SIN VARIEDAD Secano Carga Ganadera:0,06
	Recinto:18-024-050-00002-00007 Cultivo:62000 PASTOS PERMANENTES DE 5 O MAS AÑOS-SIN VARIEDAD Secano Carga Ganadera:0,06
	Recinto:18-024-050-00002-00008 Cultivo:62000 PASTOS PERMANENTES DE 5 O MAS AÑOS-SIN VARIEDAD Secano Carga Ganadera:0,06
	Recinto:18-024-050-00002-00009 Cultivo:62000 PASTOS PERMANENTES DE 5 O MAS AÑOS-SIN VARIEDAD Secano Carga Ganadera:0,06
	Recinto:18-024-050-00004-00001 Cultivo:62000 PASTOS PERMANENTES DE 5 O MAS AÑOS-SIN VARIEDAD Secano Carga Ganadera:0,06
	Recinto:18-024-050-00004-00002 Cultivo:62000 PASTOS PERMANENTES DE 5 O MAS AÑOS-SIN VARIEDAD Secano Carga Ganadera:0,06
	Recinto:18-024-050-00004-00003 Cultivo:62000 PASTOS PERMANENTES DE 5 O MAS AÑOS-SIN VARIEDAD Secano Carga Ganadera:0,06
	Recinto:18-024-050-00004-00004 Cultivo:62000 PASTOS PERMANENTES DE 5 O MAS AÑOS-SIN VARIEDAD Secano Carga Ganadera:0,06
	Recinto:18-024-050-00004-00005 Cultivo:62000 PASTOS PERMANENTES DE 5 O MAS AÑOS-SIN VARIEDAD Secano Carga Ganadera:0,06
	Recinto:18-024-050-00004-00006 Cultivo:62000 PASTOS PERMANENTES DE 5 O MAS AÑOS-SIN VARIEDAD Secano Carga Ganadera:0,06
	Recinto:18-024-050-00004-00007 Cultivo:62000 PASTOS PERMANENTES DE 5 O MAS AÑOS-SIN VARIEDAD Secano Carga Ganadera:0,06
	Recinto:18-024-050-00004-00008 Cultivo:62000 PASTOS PERMANENTES DE 5 O MAS AÑOS-SIN VARIEDAD Secano Carga Ganadera:0,06
	Recinto:18-024-050-00004-00009 Cultivo:62000 PASTOS PERMANENTES DE 5 O MAS AÑOS-SIN VARIEDAD Secano Carga Ganadera:0,06
	Recinto:18-024-050-00010-00003 Cultivo:62000 PASTOS PERMANENTES DE 5 O MAS AÑOS-SIN VARIEDAD Secano Carga Ganadera:0,06
	Recinto:18-024-050-00011-00001 Cultivo:62000 PASTOS PERMANENTES DE 5 O MAS AÑOS-SIN VARIEDAD Secano Carga Ganadera:0,06
	Recinto:18-024-050-00011-00002 Cultivo:62000 PASTOS PERMANENTES DE 5 O MAS AÑOS-SIN VARIEDAD Secano Carga Ganadera:0,06
	Recinto:18-024-050-00011-00003 Cultivo:62000 PASTOS PERMANENTES DE 5 O MAS AÑOS-SIN VARIEDAD Secano Carga Ganadera:0,06
	Recinto:18-024-050-00011-00004 Cultivo:62000 PASTOS PERMANENTES DE 5 O MAS AÑOS-SIN VARIEDAD Secano Carga Ganadera:0,06
	Recinto:18-024-050-00011-00005 Cultivo:62000 PASTOS PERMANENTES DE 5 O MAS AÑOS-SIN VARIEDAD Secano Carga Ganadera:0,06
	Recinto:18-024-050-00011-00006 Cultivo:62000 PASTOS PERMANENTES DE 5 O MAS AÑOS-SIN VARIEDAD Secano Carga Ganadera:0,06
	Recinto:18-024-050-00011-00007 Cultivo:62000 PASTOS PERMANENTES DE 5 O MAS AÑOS-SIN VARIEDAD Secano Carga Ganadera:0,06
	Recinto:18-024-050-00011-00012 Cultivo:62000 PASTOS PERMANENTES DE 5 O MAS AÑOS-SIN VARIEDAD Secano Carga Ganadera:0,06

(1) Con incidencias que retienen pago o deniegan el expediente.

(2) Se calcula sobre superficie declarada admisible.

(3) Aplicación del artículo 16 bis del RD 147/2023.

(4) Expediente con algunos recintos de pastos permanentes ubicados en espacios protegidos donde la carga ganadera mínima será 0,1 UGM/ha.

Puede verificar la integridad de una copia de este documento mediante la lectura del código QR adjunto o mediante el acceso a la dirección <https://ws050.juntadeandalucia.es/verificarFirma> indicando el código de VERIFICACIÓN

FIRMADO POR	RAQUEL MARIA ESPIN CRESPO	29/01/2025	
VERIFICACIÓN	Pk2jmMURSWMFXCU9VKGJQRQ2Q7H5BP3	PÁG. 1401/2713	



INCIDENCIAS

INCIDENCIA DESCRIPCIÓN

	Ganadera:0,06			
	Recinto:18-024-050-00013-00002	Cultivo:62000	PASTOS PERMANENTES DE 5 O MAS AÑOS-SIN VARIEDAD	Secano Carga
	Ganadera:0,06			
	Recinto:18-024-050-00013-00003	Cultivo:62000	PASTOS PERMANENTES DE 5 O MAS AÑOS-SIN VARIEDAD	Secano Carga
	Ganadera:0,06			
	Recinto:18-024-050-00013-00005	Cultivo:62000	PASTOS PERMANENTES DE 5 O MAS AÑOS-SIN VARIEDAD	Secano Carga
	Ganadera:0,06			
	Recinto:18-024-050-00014-00001	Cultivo:62000	PASTOS PERMANENTES DE 5 O MAS AÑOS-SIN VARIEDAD	Secano Carga
	Ganadera:0,06			
	Recinto:18-024-050-00014-00002	Cultivo:62000	PASTOS PERMANENTES DE 5 O MAS AÑOS-SIN VARIEDAD	Secano Carga
	Ganadera:0,06			
	Recinto:18-024-050-00015-00001	Cultivo:62000	PASTOS PERMANENTES DE 5 O MAS AÑOS-SIN VARIEDAD	Secano Carga
	Ganadera:0,06			
	Recinto:18-024-050-00017-00001	Cultivo:62000	PASTOS PERMANENTES DE 5 O MAS AÑOS-SIN VARIEDAD	Secano Carga
	Ganadera:0,06			
	Recinto:18-040-025-00156-00008	Cultivo:62000	PASTOS PERMANENTES DE 5 O MAS AÑOS-SIN VARIEDAD	Secano Carga
	Ganadera:0,06			
	Recinto:18-040-025-00157-00002	Cultivo:62000	PASTOS PERMANENTES DE 5 O MAS AÑOS-SIN VARIEDAD	Secano Carga
	Ganadera:0,06			
	Recinto:18-040-025-00179-00001	Cultivo:62000	PASTOS PERMANENTES DE 5 O MAS AÑOS-SIN VARIEDAD	Secano Carga
	Ganadera:0,06			
	Recinto:18-040-025-00179-00002	Cultivo:62000	PASTOS PERMANENTES DE 5 O MAS AÑOS-SIN VARIEDAD	Secano Carga
	Ganadera:0,06			
	Recinto:18-040-025-00182-00002	Cultivo:62000	PASTOS PERMANENTES DE 5 O MAS AÑOS-SIN VARIEDAD	Secano Carga
	Ganadera:0,06			
	Recinto:18-040-025-00182-00005	Cultivo:62000	PASTOS PERMANENTES DE 5 O MAS AÑOS-SIN VARIEDAD	Secano Carga
	Ganadera:0,06			
	Recinto:18-040-025-00192-00002	Cultivo:62000	PASTOS PERMANENTES DE 5 O MAS AÑOS-SIN VARIEDAD	Secano Carga
	Ganadera:0,06			
86122	Recinto superficie forrajera que realiza la actividad de producción de pastoreo y no declara el o los códigos del Registro de Explotaciones Ganaderas de Andalucía, REGA.			
	Recinto:18-024-050-00017-00001	Cultivo:62000	PASTOS PERMANENTES DE 5 O MAS AÑOS-SIN VARIEDAD	Secano
86123	Recinto superficie forrajera que en REGA no tiene clasificación zootécnica permitida.			
	Recinto:18-024-048-00001-00001	Cultivo:62000	PASTOS PERMANENTES DE 5 O MAS AÑOS-SIN VARIEDAD	Secano
	Explotacion:ES180230000807			
	Recinto:18-024-048-00001-00005	Cultivo:62000	PASTOS PERMANENTES DE 5 O MAS AÑOS-SIN VARIEDAD	Secano
	Explotacion:ES180230000807			
	Recinto:18-024-048-00002-00001	Cultivo:62000	PASTOS PERMANENTES DE 5 O MAS AÑOS-SIN VARIEDAD	Secano
	Explotacion:ES180230000807			
	Recinto:18-024-048-00002-00002	Cultivo:62000	PASTOS PERMANENTES DE 5 O MAS AÑOS-SIN VARIEDAD	Secano
	Explotacion:ES180230000807			
	Recinto:18-024-048-00002-00003	Cultivo:62000	PASTOS PERMANENTES DE 5 O MAS AÑOS-SIN VARIEDAD	Secano
	Explotacion:ES180230000807			
	Recinto:18-024-048-00002-00010	Cultivo:62000	PASTOS PERMANENTES DE 5 O MAS AÑOS-SIN VARIEDAD	Secano
	Explotacion:ES180230000807			
	Recinto:18-024-048-00002-00011	Cultivo:62000	PASTOS PERMANENTES DE 5 O MAS AÑOS-SIN VARIEDAD	Secano
	Explotacion:ES180230000807			
	Recinto:18-024-048-00003-00001	Cultivo:62000	PASTOS PERMANENTES DE 5 O MAS AÑOS-SIN VARIEDAD	Secano
	Explotacion:ES180230000807			
	Recinto:18-024-048-00004-00001	Cultivo:62000	PASTOS PERMANENTES DE 5 O MAS AÑOS-SIN VARIEDAD	Secano
	Explotacion:ES180230000807			
	Recinto:18-024-048-00004-00002	Cultivo:62000	PASTOS PERMANENTES DE 5 O MAS AÑOS-SIN VARIEDAD	Secano
	Explotacion:ES180230000807			
	Recinto:18-024-050-00002-00005	Cultivo:62000	PASTOS PERMANENTES DE 5 O MAS AÑOS-SIN VARIEDAD	Secano
	Explotacion:ES180230000807			
	Recinto:18-024-050-00002-00006	Cultivo:62000	PASTOS PERMANENTES DE 5 O MAS AÑOS-SIN VARIEDAD	Secano
	Explotacion:ES180230000807			
	Recinto:18-024-050-00002-00007	Cultivo:62000	PASTOS PERMANENTES DE 5 O MAS AÑOS-SIN VARIEDAD	Secano
	Explotacion:ES180230000807			
	Recinto:18-024-050-00002-00008	Cultivo:62000	PASTOS PERMANENTES DE 5 O MAS AÑOS-SIN VARIEDAD	Secano
	Explotacion:ES180230000807			
	Recinto:18-024-050-00002-00009	Cultivo:62000	PASTOS PERMANENTES DE 5 O MAS AÑOS-SIN VARIEDAD	Secano
	Explotacion:ES180230000807			
	Recinto:18-024-050-00004-00001	Cultivo:62000	PASTOS PERMANENTES DE 5 O MAS AÑOS-SIN VARIEDAD	Secano
	Explotacion:ES180230000807			

(1) Con incidencias que retienen pago o deniegan el expediente.
 (2) Se calcula sobre superficie declarada admisible.
 (3) Aplicación del artículo 16 bis del RD 147/2023.
 (4) Expediente con algunos recintos de pastos permanentes ubicados en espacios protegidos donde la carga ganadera mínima será 0,1 UGM/ha.

Puede verificar la integridad de una copia de este documento mediante la lectura del código QR adjunto o mediante el acceso a la dirección https://ws050.juntadeandalucia.es/verificarFirma indicando el código de VERIFICACIÓN			
FIRMADO POR	RAQUEL MARIA ESPIN CRESPO	29/01/2025	
VERIFICACIÓN	Pk2jmMURSWMFXCU9VKGJRQ2Q7H5BP3	PÁG. 1402/2713	



INCIDENCIAS

INCIDENCIA DESCRIPCIÓN

	Recinto:18-024-050-00004-00002	Cultivo:62000	PASTOS PERMANENTES DE 5 O MAS AÑOS-SIN VARIEDAD	Secano
	Explotacion:ES180230000807			
	Recinto:18-024-050-00004-00003	Cultivo:62000	PASTOS PERMANENTES DE 5 O MAS AÑOS-SIN VARIEDAD	Secano
	Explotacion:ES180230000807			
	Recinto:18-024-050-00004-00004	Cultivo:62000	PASTOS PERMANENTES DE 5 O MAS AÑOS-SIN VARIEDAD	Secano
	Explotacion:ES180230000807			
	Recinto:18-024-050-00004-00005	Cultivo:62000	PASTOS PERMANENTES DE 5 O MAS AÑOS-SIN VARIEDAD	Secano
	Explotacion:ES180230000807			
	Recinto:18-024-050-00004-00006	Cultivo:62000	PASTOS PERMANENTES DE 5 O MAS AÑOS-SIN VARIEDAD	Secano
	Explotacion:ES180230000807			
	Recinto:18-024-050-00004-00007	Cultivo:62000	PASTOS PERMANENTES DE 5 O MAS AÑOS-SIN VARIEDAD	Secano
	Explotacion:ES180230000807			
	Recinto:18-024-050-00004-00008	Cultivo:62000	PASTOS PERMANENTES DE 5 O MAS AÑOS-SIN VARIEDAD	Secano
	Explotacion:ES180230000807			
	Recinto:18-024-050-00004-00009	Cultivo:62000	PASTOS PERMANENTES DE 5 O MAS AÑOS-SIN VARIEDAD	Secano
	Explotacion:ES180230000807			
	Recinto:18-024-050-00010-00003	Cultivo:62000	PASTOS PERMANENTES DE 5 O MAS AÑOS-SIN VARIEDAD	Secano
	Explotacion:ES180230000807			
	Recinto:18-024-050-00011-00001	Cultivo:62000	PASTOS PERMANENTES DE 5 O MAS AÑOS-SIN VARIEDAD	Secano
	Explotacion:ES180230000807			
	Recinto:18-024-050-00011-00002	Cultivo:62000	PASTOS PERMANENTES DE 5 O MAS AÑOS-SIN VARIEDAD	Secano
	Explotacion:ES180230000807			
	Recinto:18-024-050-00011-00003	Cultivo:62000	PASTOS PERMANENTES DE 5 O MAS AÑOS-SIN VARIEDAD	Secano
	Explotacion:ES180230000807			
	Recinto:18-024-050-00011-00004	Cultivo:62000	PASTOS PERMANENTES DE 5 O MAS AÑOS-SIN VARIEDAD	Secano
	Explotacion:ES180230000807			
	Recinto:18-024-050-00011-00005	Cultivo:62000	PASTOS PERMANENTES DE 5 O MAS AÑOS-SIN VARIEDAD	Secano
	Explotacion:ES180230000807			
	Recinto:18-024-050-00011-00006	Cultivo:62000	PASTOS PERMANENTES DE 5 O MAS AÑOS-SIN VARIEDAD	Secano
	Explotacion:ES180230000807			
	Recinto:18-024-050-00011-00007	Cultivo:62000	PASTOS PERMANENTES DE 5 O MAS AÑOS-SIN VARIEDAD	Secano
	Explotacion:ES180230000807			
	Recinto:18-024-050-00011-00012	Cultivo:62000	PASTOS PERMANENTES DE 5 O MAS AÑOS-SIN VARIEDAD	Secano
	Explotacion:ES180230000807			
	Recinto:18-024-050-00013-00002	Cultivo:62000	PASTOS PERMANENTES DE 5 O MAS AÑOS-SIN VARIEDAD	Secano
	Explotacion:ES180230000807			
	Recinto:18-024-050-00013-00003	Cultivo:62000	PASTOS PERMANENTES DE 5 O MAS AÑOS-SIN VARIEDAD	Secano
	Explotacion:ES180230000807			
	Recinto:18-024-050-00013-00005	Cultivo:62000	PASTOS PERMANENTES DE 5 O MAS AÑOS-SIN VARIEDAD	Secano
	Explotacion:ES180230000807			
	Recinto:18-024-050-00014-00001	Cultivo:62000	PASTOS PERMANENTES DE 5 O MAS AÑOS-SIN VARIEDAD	Secano
	Explotacion:ES180230000807			
	Recinto:18-024-050-00014-00002	Cultivo:62000	PASTOS PERMANENTES DE 5 O MAS AÑOS-SIN VARIEDAD	Secano
	Explotacion:ES180230000807			
	Recinto:18-024-050-00015-00001	Cultivo:62000	PASTOS PERMANENTES DE 5 O MAS AÑOS-SIN VARIEDAD	Secano
	Explotacion:ES180230000807			
86124	Recinto de forrajera para Cálculo de Carga Ganadera que No pertenece a Explotación.			
	Recinto:18-024-050-00017-00001	Cultivo:62000	PASTOS PERMANENTES DE 5 O MAS AÑOS-SIN VARIEDAD	Secano

Datos considerados para el Cálculo de la Carga Ganadera del expediente

Superficie determinada para Cálculo Carga Ganadera: 102,80 ha
Carga Ganadera del Expediente: 0,06 ugm/ha (4)

Explotación	Especie	Ugm Calculada para CG
ES180390000549	OVINA	5,85

Recintos Determinados para el Cálculo de Carga Ganadera

REF.	REFERENCIA SIGPAC	CULTIVO	DESCRIPCIÓN CULTIVO	S/R	SUP. RESUELTA (ha)
5068225	18-040-025-00156-00008	62000	PASTOS PERMANENTES DE 5 O MAS AÑOS-SIN VARIEDAD	S	19,30
5068234	18-040-025-00157-00002	62000	PASTOS PERMANENTES DE 5 O MAS AÑOS-SIN VARIEDAD	S	71,47

(1) Con incidencias que retienen pago o deniegan el expediente.
 (2) Se calcula sobre superficie declarada admisible.
 (3) Aplicación del artículo 16 bis del RD 147/2023.
 (4) Expediente con algunos recintos de pastos permanentes ubicados en espacios protegidos donde la carga ganadera mínima será 0,1 UGM/ha.

Puede verificar la integridad de una copia de este documento mediante la lectura del código QR adjunto o mediante el acceso a la dirección <https://ws050.juntadeandalucia.es/verificarFirma> indicando el código de VERIFICACIÓN

FIRMADO POR	RAQUEL MARIA ESPIN CRESPO	29/01/2025
VERIFICACIÓN	Pk2jmMURSWMFXCU9VKGJQRQ2Q7H5BP3	PÁG. 1403/2713





Recintos Determinados para el Cálculo de Garga Ganadera

REF.	REFERENCIA SIGPAC	CULTIVO	DESCRIPCIÓN CULTIVO	S/R	SUP. RESUELTA (ha)
1700000006358842	18-040-025-00182-00005	62000	PASTOS PERMANENTES DE 5 O MAS AÑOS-SIN VARIEDAD	S	0,29
1700000006358843	18-040-025-00192-00002	62000	PASTOS PERMANENTES DE 5 O MAS AÑOS-SIN VARIEDAD	S	0,73
1700000006358845	18-040-025-00182-00002	62000	PASTOS PERMANENTES DE 5 O MAS AÑOS-SIN VARIEDAD	S	0,47
1700000006358852	18-040-025-00179-00001	62000	PASTOS PERMANENTES DE 5 O MAS AÑOS-SIN VARIEDAD	S	3,60
1700000006358878	18-040-025-00179-00002	62000	PASTOS PERMANENTES DE 5 O MAS AÑOS-SIN VARIEDAD	S	6,94

Incidencias de carga ganadera

INCIDENCIA DESCRIPCIÓN

86122	Recinto superficie forrajera que realiza la actividad de producción de pastoreo y no declara el o los códigos del Registro de Explotaciones Ganaderas de Andalucía, REGA. Recinto:18-024-050-00017-00001 Cultivo:62000 PASTOS PERMANENTES DE 5 O MAS AÑOS-SIN VARIEDAD Secano
86123	Recinto superficie forrajera que en REGA no tiene clasificación zootécnica permitida. Recinto:18-024-048-00001-00001 Cultivo:62000 PASTOS PERMANENTES DE 5 O MAS AÑOS-SIN VARIEDAD Secano Explotacion:ES180230000807 Recinto:18-024-050-00014-00002 Cultivo:62000 PASTOS PERMANENTES DE 5 O MAS AÑOS-SIN VARIEDAD Secano Explotacion:ES180230000807 Recinto:18-024-050-00013-00003 Cultivo:62000 PASTOS PERMANENTES DE 5 O MAS AÑOS-SIN VARIEDAD Secano Explotacion:ES180230000807 Recinto:18-024-050-00011-00012 Cultivo:62000 PASTOS PERMANENTES DE 5 O MAS AÑOS-SIN VARIEDAD Secano Explotacion:ES180230000807 Recinto:18-024-050-00011-00004 Cultivo:62000 PASTOS PERMANENTES DE 5 O MAS AÑOS-SIN VARIEDAD Secano Explotacion:ES180230000807 Recinto:18-024-048-00001-00005 Cultivo:62000 PASTOS PERMANENTES DE 5 O MAS AÑOS-SIN VARIEDAD Secano Explotacion:ES180230000807 Recinto:18-024-048-00002-00001 Cultivo:62000 PASTOS PERMANENTES DE 5 O MAS AÑOS-SIN VARIEDAD Secano Explotacion:ES180230000807 Recinto:18-024-050-00011-00002 Cultivo:62000 PASTOS PERMANENTES DE 5 O MAS AÑOS-SIN VARIEDAD Secano Explotacion:ES180230000807 Recinto:18-024-050-00011-00006 Cultivo:62000 PASTOS PERMANENTES DE 5 O MAS AÑOS-SIN VARIEDAD Secano Explotacion:ES180230000807 Recinto:18-024-050-00011-00003 Cultivo:62000 PASTOS PERMANENTES DE 5 O MAS AÑOS-SIN VARIEDAD Secano Explotacion:ES180230000807 Recinto:18-024-050-00004-00009 Cultivo:62000 PASTOS PERMANENTES DE 5 O MAS AÑOS-SIN VARIEDAD Secano Explotacion:ES180230000807 Recinto:18-024-050-00004-00008 Cultivo:62000 PASTOS PERMANENTES DE 5 O MAS AÑOS-SIN VARIEDAD Secano Explotacion:ES180230000807 Recinto:18-024-050-00004-00005 Cultivo:62000 PASTOS PERMANENTES DE 5 O MAS AÑOS-SIN VARIEDAD Secano Explotacion:ES180230000807 Recinto:18-024-050-00004-00004 Cultivo:62000 PASTOS PERMANENTES DE 5 O MAS AÑOS-SIN VARIEDAD Secano Explotacion:ES180230000807 Recinto:18-024-050-00004-00003 Cultivo:62000 PASTOS PERMANENTES DE 5 O MAS AÑOS-SIN VARIEDAD Secano Explotacion:ES180230000807 Recinto:18-024-050-00004-00002 Cultivo:62000 PASTOS PERMANENTES DE 5 O MAS AÑOS-SIN VARIEDAD Secano Explotacion:ES180230000807 Recinto:18-024-050-00013-00005 Cultivo:62000 PASTOS PERMANENTES DE 5 O MAS AÑOS-SIN VARIEDAD Secano Explotacion:ES180230000807 Recinto:18-024-050-00004-00006 Cultivo:62000 PASTOS PERMANENTES DE 5 O MAS AÑOS-SIN VARIEDAD Secano Explotacion:ES180230000807 Recinto:18-024-050-00011-00005 Cultivo:62000 PASTOS PERMANENTES DE 5 O MAS AÑOS-SIN VARIEDAD Secano Explotacion:ES180230000807 Recinto:18-024-050-00014-00001 Cultivo:62000 PASTOS PERMANENTES DE 5 O MAS AÑOS-SIN VARIEDAD Secano Explotacion:ES180230000807 Recinto:18-024-050-00015-00001 Cultivo:62000 PASTOS PERMANENTES DE 5 O MAS AÑOS-SIN VARIEDAD Secano Explotacion:ES180230000807 Recinto:18-024-048-00002-00011 Cultivo:62000 PASTOS PERMANENTES DE 5 O MAS AÑOS-SIN VARIEDAD Secano Explotacion:ES180230000807 Recinto:18-024-050-00011-00007 Cultivo:62000 PASTOS PERMANENTES DE 5 O MAS AÑOS-SIN VARIEDAD Secano Explotacion:ES180230000807 Recinto:18-024-050-00004-00007 Cultivo:62000 PASTOS PERMANENTES DE 5 O MAS AÑOS-SIN VARIEDAD Secano Explotacion:ES180230000807 Recinto:18-024-050-00011-00001 Cultivo:62000 PASTOS PERMANENTES DE 5 O MAS AÑOS-SIN VARIEDAD Secano

(1) Con incidencias que retienen pago o deniegan el expediente.

(2) Se calcula sobre superficie declarada admisible.

(3) Aplicación del artículo 16 bis del RD 147/2023.

(4) Expediente con algunos recintos de pastos permanentes ubicados en espacios protegidos donde la carga ganadera mínima será 0,1 UGM/ha.

Puede verificar la integridad de una copia de este documento mediante la lectura del código QR adjunto o mediante el acceso a la dirección <https://ws050.juntadeandalucia.es/verificarFirma> indicando el código de VERIFICACIÓN

FIRMADO POR

RAQUEL MARIA ESPIN CRESPO

29/01/2025

VERIFICACIÓN

Pk2jmMURSWMFXCU9VKGJRQ2Q7H5BP3

PÁG. 1404/2713





	Explotacion:ES180230000807	
	Recinto:18-024-050-00013-00002 Cultivo:62000 PASTOS PERMANENTES DE 5 O MAS AÑOS-SIN VARIEDAD Secano	
	Explotacion:ES180230000807	
	Recinto:18-024-050-00010-00003 Cultivo:62000 PASTOS PERMANENTES DE 5 O MAS AÑOS-SIN VARIEDAD Secano	
	Explotacion:ES180230000807	
	Recinto:18-024-048-00002-00010 Cultivo:62000 PASTOS PERMANENTES DE 5 O MAS AÑOS-SIN VARIEDAD Secano	
	Explotacion:ES180230000807	
	Recinto:18-024-048-00002-00003 Cultivo:62000 PASTOS PERMANENTES DE 5 O MAS AÑOS-SIN VARIEDAD Secano	
	Explotacion:ES180230000807	
	Recinto:18-024-048-00002-00002 Cultivo:62000 PASTOS PERMANENTES DE 5 O MAS AÑOS-SIN VARIEDAD Secano	
	Explotacion:ES180230000807	
	Recinto:18-024-048-00004-00002 Cultivo:62000 PASTOS PERMANENTES DE 5 O MAS AÑOS-SIN VARIEDAD Secano	
	Explotacion:ES180230000807	
	Recinto:18-024-048-00004-00001 Cultivo:62000 PASTOS PERMANENTES DE 5 O MAS AÑOS-SIN VARIEDAD Secano	
	Explotacion:ES180230000807	
	Recinto:18-024-048-00003-00001 Cultivo:62000 PASTOS PERMANENTES DE 5 O MAS AÑOS-SIN VARIEDAD Secano	
	Explotacion:ES180230000807	
	Recinto:18-024-050-00002-00007 Cultivo:62000 PASTOS PERMANENTES DE 5 O MAS AÑOS-SIN VARIEDAD Secano	
	Explotacion:ES180230000807	
	Recinto:18-024-050-00002-00006 Cultivo:62000 PASTOS PERMANENTES DE 5 O MAS AÑOS-SIN VARIEDAD Secano	
	Explotacion:ES180230000807	
	Recinto:18-024-050-00002-00005 Cultivo:62000 PASTOS PERMANENTES DE 5 O MAS AÑOS-SIN VARIEDAD Secano	
	Explotacion:ES180230000807	
	Recinto:18-024-050-00004-00001 Cultivo:62000 PASTOS PERMANENTES DE 5 O MAS AÑOS-SIN VARIEDAD Secano	
	Explotacion:ES180230000807	
	Recinto:18-024-050-00002-00009 Cultivo:62000 PASTOS PERMANENTES DE 5 O MAS AÑOS-SIN VARIEDAD Secano	
	Explotacion:ES180230000807	
	Recinto:18-024-050-00002-00008 Cultivo:62000 PASTOS PERMANENTES DE 5 O MAS AÑOS-SIN VARIEDAD Secano	
	Explotacion:ES180230000807	
86124	Recinto de forrajera para Cálculo de Carga Ganadera que No pertenece a Explotación.	
	Recinto:18-024-050-00017-00001 Cultivo:62000 PASTOS PERMANENTES DE 5 O MAS AÑOS-SIN VARIEDAD Secano	
86128	Recinto de Forrajeras que no ha contabilizado para Carga Ganadera por no tener una explotación válida para el cálculo de la Carga Ganadera	
	Recinto:18-024-048-00001-00001 Cultivo:62 PASTOS PERMANENTES DE 5 O MAS AÑOS-	
	Recinto:18-024-050-00014-00002 Cultivo:62 PASTOS PERMANENTES DE 5 O MAS AÑOS-	
	Recinto:18-024-050-00013-00003 Cultivo:62 PASTOS PERMANENTES DE 5 O MAS AÑOS-	
	Recinto:18-024-050-00011-00012 Cultivo:62 PASTOS PERMANENTES DE 5 O MAS AÑOS-	
	Recinto:18-024-050-00011-00004 Cultivo:62 PASTOS PERMANENTES DE 5 O MAS AÑOS-	
	Recinto:18-024-048-00001-00005 Cultivo:62 PASTOS PERMANENTES DE 5 O MAS AÑOS-	
	Recinto:18-024-048-00002-00001 Cultivo:62 PASTOS PERMANENTES DE 5 O MAS AÑOS-	
	Recinto:18-024-050-00011-00002 Cultivo:62 PASTOS PERMANENTES DE 5 O MAS AÑOS-	
	Recinto:18-024-050-00011-00006 Cultivo:62 PASTOS PERMANENTES DE 5 O MAS AÑOS-	
	Recinto:18-024-050-00011-00003 Cultivo:62 PASTOS PERMANENTES DE 5 O MAS AÑOS-	
	Recinto:18-024-050-00004-00009 Cultivo:62 PASTOS PERMANENTES DE 5 O MAS AÑOS-	
	Recinto:18-024-050-00004-00008 Cultivo:62 PASTOS PERMANENTES DE 5 O MAS AÑOS-	
	Recinto:18-024-050-00004-00005 Cultivo:62 PASTOS PERMANENTES DE 5 O MAS AÑOS-	
	Recinto:18-024-050-00004-00004 Cultivo:62 PASTOS PERMANENTES DE 5 O MAS AÑOS-	
	Recinto:18-024-050-00004-00003 Cultivo:62 PASTOS PERMANENTES DE 5 O MAS AÑOS-	
	Recinto:18-024-050-00004-00002 Cultivo:62 PASTOS PERMANENTES DE 5 O MAS AÑOS-	
	Recinto:18-024-050-00013-00005 Cultivo:62 PASTOS PERMANENTES DE 5 O MAS AÑOS-	
	Recinto:18-024-050-00004-00006 Cultivo:62 PASTOS PERMANENTES DE 5 O MAS AÑOS-	
	Recinto:18-024-050-00011-00005 Cultivo:62 PASTOS PERMANENTES DE 5 O MAS AÑOS-	
	Recinto:18-024-050-00014-00001 Cultivo:62 PASTOS PERMANENTES DE 5 O MAS AÑOS-	
	Recinto:18-024-050-00015-00001 Cultivo:62 PASTOS PERMANENTES DE 5 O MAS AÑOS-	
	Recinto:18-024-048-00002-00011 Cultivo:62 PASTOS PERMANENTES DE 5 O MAS AÑOS-	
	Recinto:18-024-050-00011-00007 Cultivo:62 PASTOS PERMANENTES DE 5 O MAS AÑOS-	
	Recinto:18-024-050-00004-00007 Cultivo:62 PASTOS PERMANENTES DE 5 O MAS AÑOS-	
	Recinto:18-024-050-00011-00001 Cultivo:62 PASTOS PERMANENTES DE 5 O MAS AÑOS-	
	Recinto:18-024-050-00013-00002 Cultivo:62 PASTOS PERMANENTES DE 5 O MAS AÑOS-	
	Recinto:18-024-050-00010-00003 Cultivo:62 PASTOS PERMANENTES DE 5 O MAS AÑOS-	
	Recinto:18-024-048-00002-00010 Cultivo:62 PASTOS PERMANENTES DE 5 O MAS AÑOS-	
	Recinto:18-024-048-00002-00003 Cultivo:62 PASTOS PERMANENTES DE 5 O MAS AÑOS-	
	Recinto:18-024-048-00002-00002 Cultivo:62 PASTOS PERMANENTES DE 5 O MAS AÑOS-	
	Recinto:18-024-048-00004-00002 Cultivo:62 PASTOS PERMANENTES DE 5 O MAS AÑOS-	
	Recinto:18-024-048-00004-00001 Cultivo:62 PASTOS PERMANENTES DE 5 O MAS AÑOS-	

(1) Con incidencias que retienen pago o deniegan el expediente.
 (2) Se calcula sobre superficie declarada admisible.
 (3) Aplicación del artículo 16 bis del RD 147/2023.
 (4) Expediente con algunos recintos de pastos permanentes ubicados en espacios protegidos donde la carga ganadera mínima será 0,1 UGM/ha.

Puede verificar la integridad de una copia de este documento mediante la lectura del código QR adjunto o mediante el acceso a la dirección https://ws050.juntadeandalucia.es/verificarFirma indicando el código de VERIFICACIÓN			
FIRMADO POR	RAQUEL MARIA ESPIN CRESPO	29/01/2025	
VERIFICACIÓN	Pk2jmMURSWMFXCU9VKGJRQ2Q7H5BP3	PÁG. 1405/2713	



	Recinto:18-024-048-00003-00001	Cultivo:62	PASTOS PERMANENTES DE 5 O MAS AÑOS-
	Recinto:18-024-050-00002-00007	Cultivo:62	PASTOS PERMANENTES DE 5 O MAS AÑOS-
	Recinto:18-024-050-00002-00006	Cultivo:62	PASTOS PERMANENTES DE 5 O MAS AÑOS-
	Recinto:18-024-050-00002-00005	Cultivo:62	PASTOS PERMANENTES DE 5 O MAS AÑOS-
	Recinto:18-024-050-00004-00001	Cultivo:62	PASTOS PERMANENTES DE 5 O MAS AÑOS-
	Recinto:18-024-050-00002-00009	Cultivo:62	PASTOS PERMANENTES DE 5 O MAS AÑOS-
	Recinto:18-024-050-00002-00008	Cultivo:62	PASTOS PERMANENTES DE 5 O MAS AÑOS-
	Recinto:18-024-050-00017-00001	Cultivo:62	PASTOS PERMANENTES DE 5 O MAS AÑOS-
86131	Recinto superficie forrajera con explotación ganadera según VAG que en REGA no tiene clasificación zootécnica permitida.		
	Recinto:18-024-048-00001-00001	Cultivo:62000	PASTOS PERMANENTES DE 5 O MAS AÑOS-SIN VARIEDAD Secano
	Explotacion:ES180230000807		
	Recinto:18-024-050-00014-00002	Cultivo:62000	PASTOS PERMANENTES DE 5 O MAS AÑOS-SIN VARIEDAD Secano
	Explotacion:ES180230000807		
	Recinto:18-024-050-00013-00003	Cultivo:62000	PASTOS PERMANENTES DE 5 O MAS AÑOS-SIN VARIEDAD Secano
	Explotacion:ES180230000807		
	Recinto:18-024-050-00011-00012	Cultivo:62000	PASTOS PERMANENTES DE 5 O MAS AÑOS-SIN VARIEDAD Secano
	Explotacion:ES180230000807		
	Recinto:18-024-050-00011-00004	Cultivo:62000	PASTOS PERMANENTES DE 5 O MAS AÑOS-SIN VARIEDAD Secano
	Explotacion:ES180230000807		
	Recinto:18-024-048-00001-00005	Cultivo:62000	PASTOS PERMANENTES DE 5 O MAS AÑOS-SIN VARIEDAD Secano
	Explotacion:ES180230000807		
	Recinto:18-024-048-00002-00001	Cultivo:62000	PASTOS PERMANENTES DE 5 O MAS AÑOS-SIN VARIEDAD Secano
	Explotacion:ES180230000807		
	Recinto:18-024-050-00011-00002	Cultivo:62000	PASTOS PERMANENTES DE 5 O MAS AÑOS-SIN VARIEDAD Secano
	Explotacion:ES180230000807		
	Recinto:18-024-050-00011-00006	Cultivo:62000	PASTOS PERMANENTES DE 5 O MAS AÑOS-SIN VARIEDAD Secano
	Explotacion:ES180230000807		
	Recinto:18-024-050-00011-00003	Cultivo:62000	PASTOS PERMANENTES DE 5 O MAS AÑOS-SIN VARIEDAD Secano
	Explotacion:ES180230000807		
	Recinto:18-024-050-00004-00009	Cultivo:62000	PASTOS PERMANENTES DE 5 O MAS AÑOS-SIN VARIEDAD Secano
	Explotacion:ES180230000807		
	Recinto:18-024-050-00004-00008	Cultivo:62000	PASTOS PERMANENTES DE 5 O MAS AÑOS-SIN VARIEDAD Secano
	Explotacion:ES180230000807		
	Recinto:18-024-050-00004-00005	Cultivo:62000	PASTOS PERMANENTES DE 5 O MAS AÑOS-SIN VARIEDAD Secano
	Explotacion:ES180230000807		
	Recinto:18-024-050-00004-00004	Cultivo:62000	PASTOS PERMANENTES DE 5 O MAS AÑOS-SIN VARIEDAD Secano
	Explotacion:ES180230000807		
	Recinto:18-024-050-00004-00003	Cultivo:62000	PASTOS PERMANENTES DE 5 O MAS AÑOS-SIN VARIEDAD Secano
	Explotacion:ES180230000807		
	Recinto:18-024-050-00004-00002	Cultivo:62000	PASTOS PERMANENTES DE 5 O MAS AÑOS-SIN VARIEDAD Secano
	Explotacion:ES180230000807		
	Recinto:18-024-050-00013-00005	Cultivo:62000	PASTOS PERMANENTES DE 5 O MAS AÑOS-SIN VARIEDAD Secano
	Explotacion:ES180230000807		
	Recinto:18-024-050-00004-00006	Cultivo:62000	PASTOS PERMANENTES DE 5 O MAS AÑOS-SIN VARIEDAD Secano
	Explotacion:ES180230000807		
	Recinto:18-024-050-00011-00005	Cultivo:62000	PASTOS PERMANENTES DE 5 O MAS AÑOS-SIN VARIEDAD Secano
	Explotacion:ES180230000807		
	Recinto:18-024-050-00014-00001	Cultivo:62000	PASTOS PERMANENTES DE 5 O MAS AÑOS-SIN VARIEDAD Secano
	Explotacion:ES180230000807		
	Recinto:18-024-050-00015-00001	Cultivo:62000	PASTOS PERMANENTES DE 5 O MAS AÑOS-SIN VARIEDAD Secano
	Explotacion:ES180230000807		
	Recinto:18-024-048-00002-00011	Cultivo:62000	PASTOS PERMANENTES DE 5 O MAS AÑOS-SIN VARIEDAD Secano
	Explotacion:ES180230000807		
	Recinto:18-024-050-00011-00007	Cultivo:62000	PASTOS PERMANENTES DE 5 O MAS AÑOS-SIN VARIEDAD Secano
	Explotacion:ES180230000807		
	Recinto:18-024-050-00004-00007	Cultivo:62000	PASTOS PERMANENTES DE 5 O MAS AÑOS-SIN VARIEDAD Secano
	Explotacion:ES180230000807		
	Recinto:18-024-050-00011-00001	Cultivo:62000	PASTOS PERMANENTES DE 5 O MAS AÑOS-SIN VARIEDAD Secano
	Explotacion:ES180230000807		
	Recinto:18-024-050-00013-00002	Cultivo:62000	PASTOS PERMANENTES DE 5 O MAS AÑOS-SIN VARIEDAD Secano
	Explotacion:ES180230000807		
	Recinto:18-024-050-00010-00003	Cultivo:62000	PASTOS PERMANENTES DE 5 O MAS AÑOS-SIN VARIEDAD Secano
	Explotacion:ES180230000807		
	Recinto:18-024-048-00002-00010	Cultivo:62000	PASTOS PERMANENTES DE 5 O MAS AÑOS-SIN VARIEDAD Secano
	Explotacion:ES180230000807		
	Recinto:18-024-048-00002-00003	Cultivo:62000	PASTOS PERMANENTES DE 5 O MAS AÑOS-SIN VARIEDAD Secano
	Explotacion:ES180230000807		
	Recinto:18-024-048-00002-00002	Cultivo:62000	PASTOS PERMANENTES DE 5 O MAS AÑOS-SIN VARIEDAD Secano

(1) Con incidencias que retienen pago o deniegan el expediente.
 (2) Se calcula sobre superficie declarada admisible.
 (3) Aplicación del artículo 16 bis del RD 147/2023.
 (4) Expediente con algunos recintos de pastos permanentes ubicados en espacios protegidos donde la carga ganadera mínima será 0,1 UGM/ha.

Puede verificar la integridad de una copia de este documento mediante la lectura del código QR adjunto o mediante el acceso a la dirección https://ws050.juntadeandalucia.es/verificarFirma indicando el código de VERIFICACIÓN			
FIRMADO POR	RAQUEL MARIA ESPIN CRESPO	29/01/2025	
VERIFICACIÓN	Pk2jmMURSWMFXCU9VKGJRQ2Q7H5BP3	PÁG. 1406/2713	



Explotacion:ES180230000807
Recinto:18-024-048-00004-00002 Cultivo:62000 PASTOS PERMANENTES DE 5 O MAS AÑOS-SIN VARIEDAD Secano
Explotacion:ES180230000807
Recinto:18-024-048-00004-00001 Cultivo:62000 PASTOS PERMANENTES DE 5 O MAS AÑOS-SIN VARIEDAD Secano
Explotacion:ES180230000807
Recinto:18-024-048-00003-00001 Cultivo:62000 PASTOS PERMANENTES DE 5 O MAS AÑOS-SIN VARIEDAD Secano
Explotacion:ES180230000807
Recinto:18-024-050-00002-00007 Cultivo:62000 PASTOS PERMANENTES DE 5 O MAS AÑOS-SIN VARIEDAD Secano
Explotacion:ES180230000807
Recinto:18-024-050-00002-00006 Cultivo:62000 PASTOS PERMANENTES DE 5 O MAS AÑOS-SIN VARIEDAD Secano
Explotacion:ES180230000807
Recinto:18-024-050-00002-00005 Cultivo:62000 PASTOS PERMANENTES DE 5 O MAS AÑOS-SIN VARIEDAD Secano
Explotacion:ES180230000807
Recinto:18-024-050-00004-00001 Cultivo:62000 PASTOS PERMANENTES DE 5 O MAS AÑOS-SIN VARIEDAD Secano
Explotacion:ES180230000807
Recinto:18-024-050-00002-00009 Cultivo:62000 PASTOS PERMANENTES DE 5 O MAS AÑOS-SIN VARIEDAD Secano
Explotacion:ES180230000807
Recinto:18-024-050-00002-00008 Cultivo:62000 PASTOS PERMANENTES DE 5 O MAS AÑOS-SIN VARIEDAD Secano
Explotacion:ES180230000807


(1) Con incidencias que retienen pago o deniegan el expediente.

(2) Se calcula sobre superficie declarada admisible.

(3) Aplicación del artículo 16 bis del RD 147/2023.

(4) Expediente con algunos recintos de pastos permanentes ubicados en espacios protegidos donde la carga ganadera mínima será 0,1 UGM/ha.

Puede verificar la integridad de una copia de este documento mediante la lectura del código QR adjunto o mediante el acceso a la dirección <https://ws050.juntadeandalucia.es/verificarFirma> indicando el código de VERIFICACIÓN

FIRMADO POR	RAQUEL MARIA ESPIN CRESPO	29/01/2025	
VERIFICACIÓN	Pk2jmMURSWMFXC9VKGJRQ2Q7H5BP3	PÁG. 1407/2713	



APELLIDOS Y NOMBRE / RAZÓN SOCIAL

PALMA BAUTISTA PABLO

NIF

****9156*

EXPEDIENTE

1207757

RESOLUCIÓN

CONCESIÓN DE LA AYUDA

DATOS DE MANTENIMIENTO UNIDADES

GRUPO DE PAGO	Sup. Dec. Admisible	Sup. Resuelta	Sobredecl.	% Sobredecl.
ZONAS DE MONTAÑA	8,51	8,51	0,00	0,00

RESUMEN DE PAGOS

	IMPORTE (Euros)			
	RESUELTO	FEADER	MAPA	CAPADR
Pago realizado	783,52	665,99	76,86	40,67

APLICACIÓN DE REDUCCIONES Y PENALIZACIONES (%)

Criterios de subvencionabilidad (1)	Presentación tardía	Omisión declaración	Condicionalidad
0,00	0,00	1,00	0,00

IMPORTE (Euros)

Calculado(2)	Reducción	Penalización	Reducción Penalización (3)	Penalización adicional	Resuelto	FEADER	MAPA	CAPADR
791,43 €	0,00 €	0,00 €	0,00 €	0,00 €	783,52 €	665,99 €	76,86 €	40,67 €
Importe Unitario:	93,00 €	Nuevo Importe Unitario:	93,00 €					

RECINTOS PROPUESTOS

REF.	REFERENCIA SIGPAC	CULTIVO	S/R	USO SIGPAC	Sup. Dec. admisible	Sup. Campo	Sup. Determ.	Sup. Resuelta
-1577680	18-196-011-00035-0001	COLIFLOR	S		0,56		0,56	0,56
-1577618	18-196-011-00036-0002	COL MILÁN	S		0,01		0,01	0,01
-1577617	18-196-005-00178-0001	LECHUGA	S		0,43		0,43	0,43
-1577616	18-014-102-00094-0002	LECHUGA	S		0,20		0,20	0,20
1700000005519816	18-196-011-00030-0001	CEBADA	S		0,71		0,71	0,71
1700000005519819	18-196-011-00035-0001	COL MILÁN	S		0,47		0,47	0,47
1700000005519820	18-196-008-00155-0002	COL ROJA O LOMBARDA	S		0,26		0,26	0,26
1700000005519821	18-196-008-00157-0005	COLIFLOR	R		0,48		0,48	0,48
1700000005519822	18-196-008-00157-0004	CALABACÍN	R		0,42		0,42	0,42
1700000005519823	18-196-008-00155-0003	ESPÁRRAGOS	S		0,30		0,30	0,30
1700000005519824	18-196-008-00155-0004	ESPÁRRAGOS	S		0,13		0,13	0,13
1700000005519825	18-196-007-00126-0001	CALABACÍN	R		0,60		0,60	0,60
1700000005519826	18-196-007-00418-0001	COLIFLOR	R		0,11		0,11	0,11
1700000005519827	18-196-007-00418-0001	TOMATE	R		0,13		0,13	0,13
1700000005519828	18-196-009-00055-0001	TRIGO BLANDO	S		0,32		0,32	0,32
1700000005519829	18-196-008-00319-0002	COLIFLOR	R		0,47		0,47	0,47
1700000005519831	18-196-008-00265-0002	PIMIENTO	R		0,34		0,34	0,34
1700000005519832	18-196-008-00266-0002	PIMIENTO	R		0,20		0,20	0,20
1700000005519833	18-196-008-00157-0004	CALABACÍN	R		0,37		0,37	0,37
1700000005519835	18-196-005-00163-0001	PIMIENTO	S		0,43		0,43	0,43
1700000005519836	18-196-007-00111-0001	PIMIENTO	S		0,42		0,42	0,42
1700000005519837	18-196-005-00126-0002	TOMATE	S		1,15		1,15	1,15

(1) Con incidencias que retienen pago o deniegan el expediente.
 (2) Se calcula sobre superficie declarada admisible.
 (3) Aplicación del artículo 16 bis del RD 147/2023.
 (4) Expediente con algunos recintos de pastos permanentes ubicados en espacios protegidos donde la carga ganadera mínima será 0,1 UGM/ha.

Puede verificar la integridad de una copia de este documento mediante la lectura del código QR adjunto o mediante el acceso a la dirección <https://ws050.juntadeandalucia.es/verificarFirma> indicando el código de VERIFICACIÓN

FIRMADO POR

RAQUEL MARIA ESPIN CRESPO

29/01/2025

VERIFICACIÓN

Pk2jmMURSWMFCU9VKGJRQ2Q7H5BP3

PÁG. 1408/2713





INCIDENCIAS

INCIDENCIA DESCRIPCIÓN

- 256 Solicitud con recintos no declarados en campaña actual con una reducción por omisión de superficie superior al 3%
CÓDIGO PARA EL PORCENTAJE DE REDUCCIÓN POR OMISIÓN QUE CORRESPONDE A LA SOLICITUD:1
- 86120 Para explotaciones de pastos permanentes ubicadas en espacios protegidos la carga ganadera mínima será 0,1 UGM/ha.
Recinto:18-196-005-00058-00004 Cultivo:62000 PASTOS PERMANENTES DE 5 O MAS AÑOS-SIN VARIEDAD Secano Carga Ganadera:0
- 86121 Recinto superficie forrajera que no realiza la actividad de producción de pastoreo.
Recinto:18-196-005-00058-00004 Cultivo:62000 PASTOS PERMANENTES DE 5 O MAS AÑOS-SIN VARIEDAD Secano Actividad Agraria del recinto:5
- 86122 Recinto superficie forrajera que realiza la actividad de producción de pastoreo y no declara el o los códigos del Registro de Explotaciones Ganaderas de Andalucía, REGA.
Recinto:18-196-005-00058-00004 Cultivo:62000 PASTOS PERMANENTES DE 5 O MAS AÑOS-SIN VARIEDAD Secano
- 86124 Recinto de forrajera para Cálculo de Carga Ganadera que No pertenece a Explotación.
Recinto:18-196-005-00058-00004 Cultivo:62000 PASTOS PERMANENTES DE 5 O MAS AÑOS-SIN VARIEDAD Secano

Datos considerados para el Cálculo de la Carga Ganadera del expediente

Superficie determinada para Cálculo Carga Ganadera: 0,00 ha
Carga Ganadera del Expediente: 0,00 ugm/ha

Incidenias de carga ganadera

INCIDENCIA DESCRIPCIÓN

- 86122 Recinto superficie forrajera que realiza la actividad de producción de pastoreo y no declara el o los códigos del Registro de Explotaciones Ganaderas de Andalucía, REGA.
Recinto:18-196-005-00058-00004 Cultivo:62000 PASTOS PERMANENTES DE 5 O MAS AÑOS-SIN VARIEDAD Secano
- 86124 Recinto de forrajera para Cálculo de Carga Ganadera que No pertenece a Explotación.
Recinto:18-196-005-00058-00004 Cultivo:62000 PASTOS PERMANENTES DE 5 O MAS AÑOS-SIN VARIEDAD Secano
- 86128 Recinto de Forrajeras que no ha contabilizado para Carga Ganadera por no tener una explotación válida para el cálculo de la Carga Ganadera
Recinto:18-196-005-00058-00004 Cultivo:62 PASTOS PERMANENTES DE 5 O MAS AÑOS-
- 86132 Recinto superficie forrajera que no realiza la actividad de producción de pastoreo.
Recinto:18-196-005-00058-00004 Cultivo:62000 PASTOS PERMANENTES DE 5 O MAS AÑOS-SIN VARIEDAD Secano

(1) Con incidencias que retienen pago o deniegan el expediente.

(2) Se calcula sobre superficie declarada admisible.

(3) Aplicación del artículo 16 bis del RD 147/2023.

(4) Expediente con algunos recintos de pastos permanentes ubicados en espacios protegidos donde la carga ganadera mínima será 0,1 UGM/ha.

Puede verificar la integridad de una copia de este documento mediante la lectura del código QR adjunto o mediante el acceso a la dirección <https://ws050.juntadeandalucia.es/verificarFirma> indicando el código de VERIFICACIÓN

FIRMADO POR	RAQUEL MARIA ESPIN CRESPO	29/01/2025	
VERIFICACIÓN	Pk2jmMURSWMFXCu9VKGJRQ2Q7H5BP3	PÁG. 1409/2713	



APELLIDOS Y NOMBRE / RAZÓN SOCIAL

PALMA MOLES JOSE ANTONIO

NIF

****4500*

EXPEDIENTE

1204479

RESOLUCIÓN

CONCESIÓN DE LA AYUDA

DATOS DE MANTENIMIENTO UNIDADES

GRUPO DE PAGO	Sup. Dec. Admisible	Sup. Resuelta	Sobredecl.	% Sobredecl.
ZONAS DE MONTAÑA	69,97	69,97	0,00	0,00

RESUMEN DE PAGOS

	IMPORTE (Euros)			
	RESUELTO	FEADER	MAPA	CAPADR
A pagar	2.046,00	1.739,10	200,71	106,19

APLICACIÓN DE REDUCCIONES Y PENALIZACIONES (%)

Criterios de subvencionabilidad (1)	Presentación tardía	Omisión declaración	Condicionalidad
0,00	0,00	0,00	0,00

IMPORTE (Euros)

Calculado(2)	Reducción	Penalización	Reducción Penalización (3)	Penalización adicional	Resuelto	FEADER	MAPA	CAPADR
2.046,00 €	0,00 €	0,00 €	0,00 €	0,00 €	2.046,00 €	1.739,10 €	200,71 €	106,19 €
Importe Unitario:	93,00 €	Nuevo Importe Unitario:	29,24 €					

RECINTOS PROPUESTOS

REF.	REFERENCIA SIGPAC	CULTIVO	S/R	USO SIGPAC	Sup. Dec. admisible	Sup. Campo	Sup. Determ.	Sup. Resuelta
6915973	18-014-900-99000-9900	PASTOS PERMANENTES DE 5 O MAS AÑOS	S		69,97		69,97	69,97

INCIDENCIAS

INCIDENCIA DESCRIPCIÓN

233	Superficie de cruce neta declarada en recinto ficticio comunal, menor que superficie asignada neta resultante del reparto del recinto ficticio comunal. Recinto:18-014-900-99000-99001 Cultivo:62000 PASTOS PERMANENTES DE 5 O MAS AÑOS-SIN VARIEDAD Secano
3972	Recinto ficticio del que forma parte un recinto real cuyo identificativo presenta errores en las Declaraciones de pastos. Recinto:18-014-900-99000-99001 Cultivo: -

Datos considerados para el Cálculo de la Carga Ganadera del expediente

Superficie determinada para Cálculo Carga Ganadera: 69,97 ha
Carga Ganadera del Expediente: 0,14 ugm/ha (4)

Explotación	Especie	Ugm Calculada para CG
ES180130023000	CAPRINA	3,95
ES180130023000	OVINA	5,64

Recintos Determinados para el Cálculo de Garga Ganadera

REF.	REFERENCIA SIGPAC	CULTIVO	DESCRIPCIÓN CULTIVO	S/R	SUP. RESUELTA (ha)
6915973	18-014-900-99000-99001	62000	PASTOS PERMANENTES DE 5 O MAS AÑOS-SIN VARIEDAD	S	69,97

(1) Con incidencias que retienen pago o deniegan el expediente.

(2) Se calcula sobre superficie declarada admisible.

(3) Aplicación del artículo 16 bis del RD 147/2023.

(4) Expediente con algunos recintos de pastos permanentes ubicados en espacios protegidos donde la carga ganadera mínima será 0,1 UGM/ha.

Puede verificar la integridad de una copia de este documento mediante la lectura del código QR adjunto o mediante el acceso a la dirección <https://ws050.juntadeandalucia.es/verificarFirma> indicando el código de VERIFICACIÓN

FIRMADO POR

RAQUEL MARIA ESPIN CRESPO

29/01/2025

VERIFICACIÓN

Pk2jmMURSWMFXCU9VKGJRQ2Q7H5BP3

PÁG. 1410/2713





APELLIDOS Y NOMBRE / RAZÓN SOCIAL

PALMA ORTIGOSA MIGUEL ANGEL

NIF
****3387*

EXPEDIENTE
1166719

RESOLUCIÓN
CONCESIÓN DE LA AYUDA

DATOS DE MANTENIMIENTO UNIDADES

GRUPO DE PAGO	Sup. Dec. Admisible	Sup. Resuelta	Sobredecl.	% Sobredecl.
ZONAS DE MONTAÑA	5,61	5,61	0,00	0,00

RESUMEN DE PAGOS

	IMPORTE (Euros)			
	RESUELTO	FEADER	MAPA	CAPADR
Pago realizado	521,73	443,47	51,18	27,08

APLICACIÓN DE REDUCCIONES Y PENALIZACIONES (%)

Criterios de subvencionabilidad (1)	Presentación tardía	Omisión declaración	Condicionalidad
0,00	0,00	0,00	0,00

IMPORTE (Euros)

Calculado(2)	Reducción	Penalización	Reducción Penalización (3)	Penalización adicional	Resuelto	FEADER	MAPA	CAPADR
521,73 €	0,00 €	0,00 €	0,00 €	0,00 €	521,73 €	443,47 €	51,18 €	27,08 €
Importe Unitario:	93,00 €	Nuevo Importe Unitario:	93,00 €					

RECINTOS PROPUESTOS

REF.	REFERENCIA SIGPAC	CULTIVO	S/R	USO SIGPAC	Sup. Dec. admisible	Sup. Campo	Sup. Determ.	Sup. Resuelta
5271428	18-196-010-00060-0002	AVENA	S		1,13		1,13	1,13
5271429	18-196-011-00001-0002	TOMATE	S		0,63		0,63	0,63
170000006747624	18-196-008-00237-0002	AVENA	S		0,49		0,49	0,49
170000006747625	18-196-008-00134-0001	ALUBIAS	S		0,65		0,65	0,65
170000006747626	18-196-008-00128-0001	TRIGO BLANDO	S		0,65		0,65	0,65
170000006747627	18-196-010-00111-0002	AVENA	S		0,85		0,85	0,85
170000006747628	18-196-010-00083-0002	COLIFLOR	S		0,24		0,24	0,24
170000006747630	18-196-008-00123-0001	AVENA	S		0,23		0,23	0,23
170000006747632	18-196-011-00059-0002	COLIFLOR	S		0,26		0,26	0,26
170000006747633	18-196-008-00129-0001	CEBADA	S		0,48		0,48	0,48

(1) Con incidencias que retienen pago o deniegan el expediente.

(2) Se calcula sobre superficie declarada admisible.

(3) Aplicación del artículo 16 bis del RD 147/2023.

(4) Expediente con algunos recintos de pastos permanentes ubicados en espacios protegidos donde la carga ganadera mínima será 0,1 UGM/ha.

Puede verificar la integridad de una copia de este documento mediante la lectura del código QR adjunto o mediante el acceso a la dirección <https://ws050.juntadeandalucia.es/verificarFirma> indicando el código de VERIFICACIÓN

FIRMADO POR

RAQUEL MARIA ESPIN CRESPO

29/01/2025

VERIFICACIÓN

Pk2jmMURSWMFCU9VKGJRRQ2Q7H5BP3

PÁG. 1411/2713



**INCIDENCIAS****INCIDENCIA DESCRIPCIÓN**

- 3972 Recinto ficticio del que forma parte un recinto real cuyo identificativo presenta errores en las Declaraciones de pastos.
Recinto:18-196-900-99000-99001 Cultivo: -
- 86119 Carga ganadera NO cumple con el valor mínimo de 0,2 UGM/ha.
Recinto:18-196-008-00122-00001 Cultivo:62000 PASTOS PERMANENTES DE 5 O MAS AÑOS-SIN VARIEDAD Secano Carga Ganadera:0,01
- 86120 Para explotaciones de pastos permanentes ubicadas en espacios protegidos la carga ganadera mínima será 0,1 UGM/ha.
Recinto:18-196-004-00232-00001 Cultivo:62000 PASTOS PERMANENTES DE 5 O MAS AÑOS-SIN VARIEDAD Secano Carga Ganadera:0,01
Recinto:18-196-004-00232-00003 Cultivo:62000 PASTOS PERMANENTES DE 5 O MAS AÑOS-SIN VARIEDAD Secano Carga Ganadera:0,01
Recinto:18-196-900-99000-99001 Cultivo:62000 PASTOS PERMANENTES DE 5 O MAS AÑOS-SIN VARIEDAD Secano Carga Ganadera:0,01
- 86122 Recinto superficie forrajera que realiza la actividad de producción de pastoreo y no declara el o los códigos del Registro de Explotaciones Ganaderas de Andalucía, REGA.
Recinto:18-196-004-00232-00001 Cultivo:62000 PASTOS PERMANENTES DE 5 O MAS AÑOS-SIN VARIEDAD Secano
Recinto:18-196-004-00232-00003 Cultivo:62000 PASTOS PERMANENTES DE 5 O MAS AÑOS-SIN VARIEDAD Secano
Recinto:18-196-008-00122-00001 Cultivo:62000 PASTOS PERMANENTES DE 5 O MAS AÑOS-SIN VARIEDAD Secano
- 86124 Recinto de forrajera para Cálculo de Carga Ganadera que No pertenece a Explotación.
Recinto:18-196-004-00232-00001 Cultivo:62000 PASTOS PERMANENTES DE 5 O MAS AÑOS-SIN VARIEDAD Secano
Recinto:18-196-004-00232-00003 Cultivo:62000 PASTOS PERMANENTES DE 5 O MAS AÑOS-SIN VARIEDAD Secano
Recinto:18-196-008-00122-00001 Cultivo:62000 PASTOS PERMANENTES DE 5 O MAS AÑOS-SIN VARIEDAD Secano

Datos considerados para el Cálculo de la Carga Ganadera del expediente

Superficie determinada para Cálculo Carga Ganadera: 34,52 ha
Carga Ganadera del Expediente: 0,01 ugm/ha (4)

<u>Explotación</u>	<u>Especie</u>	<u>Ugm Calculada para CG</u>
ES181920023000	OVINA	0,36

Recintos Determinados para el Cálculo de Garga Ganadera

<u>REF.</u>	<u>REFERENCIA SIGPAC</u>	<u>CULTIVO</u>	<u>DESCRIPCIÓN CULTIVO</u>	<u>S/R</u>	<u>SUP. RESUELTA (ha)</u>
6850869	18-196-900-99000-99001	62000	PASTOS PERMANENTES DE 5 O MAS AÑOS-SIN VARIEDAD	S	34,52

Incidenias de carga ganadera**INCIDENCIA DESCRIPCIÓN**

- 86122 Recinto superficie forrajera que realiza la actividad de producción de pastoreo y no declara el o los códigos del Registro de Explotaciones Ganaderas de Andalucía, REGA.
Recinto:18-196-008-00122-00001 Cultivo:62000 PASTOS PERMANENTES DE 5 O MAS AÑOS-SIN VARIEDAD Secano
Recinto:18-196-004-00232-00001 Cultivo:62000 PASTOS PERMANENTES DE 5 O MAS AÑOS-SIN VARIEDAD Secano
Recinto:18-196-004-00232-00003 Cultivo:62000 PASTOS PERMANENTES DE 5 O MAS AÑOS-SIN VARIEDAD Secano
- 86124 Recinto de forrajera para Cálculo de Carga Ganadera que No pertenece a Explotación.
Recinto:18-196-008-00122-00001 Cultivo:62000 PASTOS PERMANENTES DE 5 O MAS AÑOS-SIN VARIEDAD Secano
Recinto:18-196-004-00232-00001 Cultivo:62000 PASTOS PERMANENTES DE 5 O MAS AÑOS-SIN VARIEDAD Secano
Recinto:18-196-004-00232-00003 Cultivo:62000 PASTOS PERMANENTES DE 5 O MAS AÑOS-SIN VARIEDAD Secano
- 86128 Recinto de Forrajeras que no ha contabilizado para Carga Ganadera por no tener una explotación válida para el cálculo de la Carga Ganadera
Recinto:18-196-004-00022-00002 Cultivo:62 PASTOS PERMANENTES DE 5 O MAS AÑOS-
Recinto:18-196-010-00134-00001 Cultivo:62 PASTOS PERMANENTES DE 5 O MAS AÑOS-
Recinto:18-196-008-00122-00001 Cultivo:62 PASTOS PERMANENTES DE 5 O MAS AÑOS-
Recinto:18-196-004-00232-00001 Cultivo:62 PASTOS PERMANENTES DE 5 O MAS AÑOS-
Recinto:18-196-004-00232-00003 Cultivo:62 PASTOS PERMANENTES DE 5 O MAS AÑOS-
- 86133 Recinto de forrajera No solicitado para Cálculo de Carga Ganadera que No pertenece a Explotación.
Recinto:18-196-004-00022-00002 Cultivo:62000 PASTOS PERMANENTES DE 5 O MAS AÑOS-SIN VARIEDAD Secano
Recinto:18-196-010-00134-00001 Cultivo:62000 PASTOS PERMANENTES DE 5 O MAS AÑOS-SIN VARIEDAD Secano

(1) Con incidencias que retienen pago o deniegan el expediente.

(2) Se calcula sobre superficie declarada admisible.

(3) Aplicación del artículo 16 bis del RD 147/2023.

(4) Expediente con algunos recintos de pastos permanentes ubicados en espacios protegidos donde la carga ganadera mínima será 0,1 UGM/ha.

Puede verificar la integridad de una copia de este documento mediante la lectura del código QR adjunto o mediante el acceso a la dirección <https://ws050.juntadeandalucia.es/verificarFirma> indicando el código de VERIFICACIÓN

FIRMADO POR

RAQUEL MARIA ESPIN CRESPO

29/01/2025

VERIFICACIÓN

Pk2jmMURSWMFXCU9VKGJQRQ2Q7H5BP3

PÁG. 1412/2713





APELLIDOS Y NOMBRE / RAZÓN SOCIAL

PALMA SÁNCHEZ ANDRÉS

NIF

****1747*

EXPEDIENTE

1236568

RESOLUCIÓN

CONCESIÓN DE LA AYUDA

DATOS DE MANTENIMIENTO UNIDADES

GRUPO DE PAGO	Sup. Dec. Admisible	Sup. Resuelta	Sobredecl.	% Sobredecl.
ZONAS DE MONTAÑA	4,64	4,64	0,00	0,00

RESUMEN DE PAGOS

	IMPORTE (Euros)			
	RESUELTO	FEADER	MAPA	CAPADR
Pago realizado	431,52	366,79	42,33	22,40

APLICACIÓN DE REDUCCIONES Y PENALIZACIONES (%)

Criterios de subvencionabilidad (1)	Presentación tardía	Omisión declaración	Condicionalidad
0,00	0,00	0,00	0,00

IMPORTE (Euros)

Calculado(2)	Reducción	Penalización	Reducción Penalización (3)	Penalización adicional	Resuelto	FEADER	MAPA	CAPADR
431,52 €	0,00 €	0,00 €	0,00 €	0,00 €	431,52 €	366,79 €	42,33 €	22,40 €
Importe Unitario:	93,00 €	Nuevo Importe Unitario:	93,00 €					

RECINTOS PROPUESTOS

REF.	REFERENCIA SIGPAC	CULTIVO	S/R	USO SIGPAC	Sup. Dec. admisible	Sup. Campo	Sup. Determ.	Sup. Resuelta
-1486355	18-196-011-00232-0003	ESPÁRRAGOS	R		0,02		0,02	0,02
-1290923	18-196-011-00232-0005	TOMATE	R		0,04		0,04	0,04
-1290922	18-196-011-00232-0004	TOMATE	R		0,29		0,29	0,29
-1290921	18-196-011-00232-0004	TOMATE	S		0,23		0,23	0,23
-180009	18-196-011-00232-0004	TOMATE	R		0,06		0,06	0,06
-180008	18-196-011-00232-0003	ESPÁRRAGOS	R		0,04		0,04	0,04
5495379	18-196-010-00219-0003	TOMATE	S		0,22		0,22	0,22
5495383	18-196-010-00255-0004	TOMATE	S		0,14		0,14	0,14
1700000006617761	18-196-011-00232-0004	BARBECHO TRADICIONAL	R		0,35		0,35	0,35
1700000006617762	18-196-011-00138-0002	COL MILÁN	S		0,46		0,46	0,46
1700000006617763	18-196-011-00232-0007	BARBECHO TRADICIONAL	R		0,23		0,23	0,23
1700000006617768	18-196-011-00232-0005	TOMATE	S		0,26		0,26	0,26
1700000006617782	18-196-010-00113-0001	BARBECHO TRADICIONAL	S		0,21		0,21	0,21
1700000006617783	18-196-011-00172-0003	TRIGO BLANDO	S		0,76		0,76	0,76
1700000006617784	18-196-010-00184-0002	CALABACÍN	S		0,46		0,46	0,46
1700000006617785	18-196-011-00148-0001	ALUBIAS	S		0,50		0,50	0,50
1700000006617786	18-196-010-00219-0002	CALABACÍN	S		0,22		0,22	0,22
1700000006617787	18-196-010-00255-0002	CALABACÍN	S		0,15		0,15	0,15

(1) Con incidencias que retienen pago o deniegan el expediente.

(2) Se calcula sobre superficie declarada admisible.

(3) Aplicación del artículo 16 bis del RD 147/2023.

(4) Expediente con algunos recintos de pastos permanentes ubicados en espacios protegidos donde la carga ganadera mínima será 0,1 UGM/ha.

Puede verificar la integridad de una copia de este documento mediante la lectura del código QR adjunto o mediante el acceso a la dirección <https://ws050.juntadeandalucia.es/verificarFirma> indicando el código de VERIFICACIÓN

FIRMADO POR

RAQUEL MARIA ESPIN CRESPO

29/01/2025

VERIFICACIÓN

Pk2jmMURSWMFXCU9VKGJRQ2Q7H5BP3

PÁG. 1413/2713





INCIDENCIAS

INCIDENCIA DESCRIPCIÓN

- 3795 Recinto declarado con una situación de riesgo de abandono.
Recinto:18-196-010-00113-00001 Cultivo: -
- 86120 Para explotaciones de pastos permanentes ubicadas en espacios protegidos la carga ganadera mínima será 0,1 UGM/ha.
Recinto:18-196-002-00127-00001 Cultivo:62000 PASTOS PERMANENTES DE 5 O MAS AÑOS-SIN VARIEDAD Secano Carga Ganadera:0
- 86121 Recinto superficie forrajera que no realiza la actividad de producción de pastoreo.
Recinto:18-196-002-00127-00001 Cultivo:62000 PASTOS PERMANENTES DE 5 O MAS AÑOS-SIN VARIEDAD Secano Actividad Agraria del recinto:5
- 86122 Recinto superficie forrajera que realiza la actividad de producción de pastoreo y no declara el o los códigos del Registro de Explotaciones Ganaderas de Andalucía, REGA.
Recinto:18-196-002-00127-00001 Cultivo:62000 PASTOS PERMANENTES DE 5 O MAS AÑOS-SIN VARIEDAD Secano
- 86124 Recinto de forrajera para Cálculo de Carga Ganadera que No pertenece a Explotación.
Recinto:18-196-002-00127-00001 Cultivo:62000 PASTOS PERMANENTES DE 5 O MAS AÑOS-SIN VARIEDAD Secano

Datos considerados para el Cálculo de la Carga Ganadera del expediente

Superficie determinada para Cálculo Carga Ganadera: 0,00 ha
Carga Ganadera del Expediente: 0,00 ugm/ha

Incidencias de carga ganadera

INCIDENCIA DESCRIPCIÓN

- 3795 Recinto declarado con una situación de riesgo de abandono.
Recinto:18-196-010-00113-00001 Cultivo: -
- 86122 Recinto superficie forrajera que realiza la actividad de producción de pastoreo y no declara el o los códigos del Registro de Explotaciones Ganaderas de Andalucía, REGA.
Recinto:18-196-002-00127-00001 Cultivo:62000 PASTOS PERMANENTES DE 5 O MAS AÑOS-SIN VARIEDAD Secano
- 86124 Recinto de forrajera para Cálculo de Carga Ganadera que No pertenece a Explotación.
Recinto:18-196-002-00127-00001 Cultivo:62000 PASTOS PERMANENTES DE 5 O MAS AÑOS-SIN VARIEDAD Secano
- 86128 Recinto de Forrajeras que no ha contabilizado para Carga Ganadera por no tener una explotación válida para el cálculo de la Carga Ganadera
Recinto:18-196-002-00127-00001 Cultivo:62 PASTOS PERMANENTES DE 5 O MAS AÑOS-
- 86132 Recinto superficie forrajera que no realiza la actividad de producción de pastoreo.
Recinto:18-196-002-00127-00001 Cultivo:62000 PASTOS PERMANENTES DE 5 O MAS AÑOS-SIN VARIEDAD Secano
 Recinto:18-196-011-00232-00004 Cultivo:20000 BARBECHO TRADICIONAL-SIN VARIEDAD Regadío
 Recinto:18-196-011-00232-00007 Cultivo:20000 BARBECHO TRADICIONAL-SIN VARIEDAD Regadío
 Recinto:18-196-010-00113-00001 Cultivo:20000 BARBECHO TRADICIONAL-SIN VARIEDAD Secano

(1) Con incidencias que retienen pago o deniegan el expediente.
 (2) Se calcula sobre superficie declarada admisible.
 (3) Aplicación del artículo 16 bis del RD 147/2023.
 (4) Expediente con algunos recintos de pastos permanentes ubicados en espacios protegidos donde la carga ganadera mínima será 0,1 UGM/ha.

Puede verificar la integridad de una copia de este documento mediante la lectura del código QR adjunto o mediante el acceso a la dirección <https://ws050.juntadeandalucia.es/verificarFirma> indicando el código de VERIFICACIÓN

FIRMADO POR	RAQUEL MARIA ESPIN CRESPO	29/01/2025	
VERIFICACIÓN	Pk2jmMURSWMFCU9VKGJRQ2Q7H5BP3	PÁG. 1414/2713	



APELLIDOS Y NOMBRE / RAZÓN SOCIAL

PELAEZ CANO SANTIAGO

NIF

****4534*

EXPEDIENTE

1251625

RESOLUCIÓN

CONCESIÓN DE LA AYUDA

DATOS DE MANTENIMIENTO UNIDADES

GRUPO DE PAGO	Sup. Dec. Admisible	Sup. Resuelta	Sobredecl.	% Sobredecl.
ZONAS DE MONTAÑA	8,46	8,46	0,00	0,00

RESUMEN DE PAGOS

	IMPORTE (Euros)			
	RESUELTO	FEADER	MAPA	CAPADR
A pagar	786,78	668,76	77,18	40,84

APLICACIÓN DE REDUCCIONES Y PENALIZACIONES (%)

Criterios de subvencionabilidad (1)	Presentación tardía	Omisión declaración	Condicionalidad
0,00	0,00	0,00	0,00

IMPORTE (Euros)

Calculado(2)	Reducción	Penalización	Reducción Penalización (3)	Penalización adicional	Resuelto	FEADER	MAPA	CAPADR
786,78 €	0,00 €	0,00 €	0,00 €	0,00 €	786,78 €	668,76 €	77,18 €	40,84 €
Importe Unitario:	93,00 €	Nuevo Importe Unitario:	93,00 €					

RECINTOS PROPUESTOS

REF.	REFERENCIA SIGPAC	CULTIVO	S/R	USO SIGPAC	Sup. Dec. admisible	Sup. Campo	Sup. Determ.	Sup. Resuelta
4813815	18-139-002-00078-0001	OLIVAR	S		0,35		0,35	0,35
1700000007097836	18-139-002-00079-0001	OLIVAR	S		0,60		0,60	0,60
1700000007122904	23-002-033-00115-0001	OLIVAR	S		0,16		0,16	0,16
1700000007122907	18-139-002-00186-0001	OLIVAR	S		0,24		0,24	0,24
1700000007122909	23-002-033-00181-0001	OLIVAR	S		0,13		0,13	0,13
1700000007122910	23-002-033-00106-0002	OLIVAR	S		0,29		0,29	0,29
1700000007122912	23-002-033-00099-0001	OLIVAR	S		0,60		0,60	0,60
1700000007122923	18-139-002-00276-0003	OLIVAR	S		1,91		1,91	1,91
1700000007122926	18-139-002-00187-0001	OLIVAR	S		0,71		0,71	0,71
1700000007122927	18-139-002-00212-0004	OLIVAR	R		0,06		0,06	0,06
1700000007122928	18-052-003-00092-0003	OLIVAR	S		2,09		2,09	2,09
1700000007122929	18-139-002-00094-0001	OLIVAR	S		0,97		0,97	0,97
1700000007122935	18-139-002-00077-0001	OLIVAR	S		0,35		0,35	0,35

(1) Con incidencias que retienen pago o deniegan el expediente.
 (2) Se calcula sobre superficie declarada admisible.
 (3) Aplicación del artículo 16 bis del RD 147/2023.
 (4) Expediente con algunos recintos de pastos permanentes ubicados en espacios protegidos donde la carga ganadera mínima será 0,1 UGM/ha.

Puede verificar la integridad de una copia de este documento mediante la lectura del código QR adjunto o mediante el acceso a la dirección https://ws050.juntadeandalucia.es/verificarFirma indicando el código de VERIFICACIÓN			
FIRMADO POR	RAQUEL MARIA ESPIN CRESPO	29/01/2025	
VERIFICACIÓN	Pk2jmMURSWMFCU9VKGJQRQ2Q7H5BP3	PÁG. 1415/2713	

**APELLIDOS Y NOMBRE / RAZÓN SOCIAL**

PEREZ CASTAÑO PEDRO

NIF

****4861*

EXPEDIENTE

1081221

RESOLUCIÓN

CONCESIÓN DE LA AYUDA

DATOS DE MANTENIMIENTO UNIDADES

GRUPO DE PAGO	Sup. Dec. Admisible	Sup. Resuelta	Sobredecl.	% Sobredecl.
ZONAS DE MONTAÑA	398,87	390,22	8,65	2,17

RESUMEN DE PAGOS

	IMPORTE (Euros)			
	RESUELTO	FEADER	MAPA	CAPADR
Pago realizado	1.914,81	1.627,59	187,84	99,38

APLICACIÓN DE REDUCCIONES Y PENALIZACIONES (%)

Criterios de subvencionabilidad (1)	Presentación tardía	Omisión declaración	Condicionabilidad
0,00	0,00	0,00	0,00

IMPORTE (Euros)

Calculado(2)	Reducción	Penalización	Reducción Penalización (3)	Penalización adicional	Resuelto	FEADER	MAPA	CAPADR
2.046,00 €	44,37 €	86,82 €	0,00 €	0,00 €	1.914,81 €	1.627,59 €	187,84 €	99,38 €
Importe Unitario:	93,00 €	Nuevo Importe Unitario:	5,13 €					

(1) Con incidencias que retienen pago o deniegan el expediente.

(2) Se calcula sobre superficie declarada admisible.

(3) Aplicación del artículo 16 bis del RD 147/2023.

(4) Expediente con algunos recintos de pastos permanentes ubicados en espacios protegidos donde la carga ganadera mínima será 0,1 UGM/ha.

Puede verificar la integridad de una copia de este documento mediante la lectura del código QR adjunto o mediante el acceso a la dirección <https://ws050.juntadeandalucia.es/verificarFirma> indicando el código de VERIFICACIÓN

FIRMADO POR

RAQUEL MARIA ESPIN CRESPO

29/01/2025

VERIFICACIÓN

Pk2jmMURSWMFXCU9VKGJRRQ2Q7H5BP3

PÁG. 1416/2713





RECINTOS PROPUESTOS

REF.	REFERENCIA SIGPAC	CULTIVO	S/R	USO SIGPAC	Sup. Dec. admisible	Sup. Campo	Sup. Determ.	Sup. Resuelta
-1353578	18-040-011-00006-0001	TRIGO BLANDO	S		4,47		4,47	4,47
-1073890	18-040-005-00061-0001	CEBADA	S		0,30		0,30	0,30
-1072993	18-040-016-00193-0001	CEBADA	S		1,91		1,91	1,91
-1072992	18-040-016-00192-0001	BARBECHO TRADICIONAL	S		0,98		0,98	0,98
-1072991	18-040-016-00192-0001	CEBADA	S		0,09		0,09	0,09
-1072990	18-040-013-00097-0002	BARBECHO TRADICIONAL	S		0,01		0,01	0,01
-1072985	18-040-007-00432-0005	CEBADA	S		0,80		0,80	0,80
-1072983	18-040-007-00431-0005	BARBECHO TRADICIONAL	S		2,34		2,34	2,34
-1072982	18-040-005-00112-0001	BARBECHO TRADICIONAL	S		1,19		1,19	1,19
-574508	18-040-011-00018-0001	CEBADA	S		9,48		9,48	9,48
-574506	18-040-011-00018-0001	BARBECHO TRADICIONAL	S		14,60		14,60	14,60
-574501	18-040-009-00038-0001	BARBECHO TRADICIONAL	S		2,90		2,90	2,90
-574483	18-040-008-00206-0001	BARBECHO TRADICIONAL	S		1,80		1,80	1,80
-574480	18-040-016-00086-0001	BARBECHO TRADICIONAL	S		1,06		1,06	1,06
-574477	18-040-005-00094-0001	CEBADA	S		1,73		1,73	1,73
-574473	18-040-005-00106-0001	BARBECHO TRADICIONAL	S		0,02		0,02	0,02
-574472	18-040-005-00106-0001	BARBECHO TRADICIONAL	S		2,36		2,36	2,36
-574471	18-040-005-00106-0001	CEBADA	S		1,63		1,63	1,63
-574470	18-040-008-00028-0001	CEBADA	S		1,82		1,82	1,82
-574468	18-040-008-00028-0001	BARBECHO TRADICIONAL	S		2,37		2,37	2,37
-574463	18-040-008-00027-0001	BARBECHO TRADICIONAL	S		1,45		1,45	1,45
-574459	18-040-008-00027-0001	CEBADA	S		1,41		1,41	1,41
-574448	18-040-007-00033-0005	BARBECHO TRADICIONAL	S		2,41		2,41	2,41
-574442	04-083-002-00084-0001	GUISANTES	S		1,84		1,84	1,84
-574437	04-008-003-00077-0002	CEBADA	S		5,18		5,18	5,18
-574434	04-008-003-00077-0002	BARBECHO TRADICIONAL	S		4,18		4,18	4,18
-574427	04-083-002-00007-0002	CEBADA	S		0,58		0,58	0,58
-574423	04-083-002-00007-0002	CEBADA	S		9,15		9,15	9,15
4113688	04-083-012-00470-0003	CEBADA	S		2,22		2,22	2,22
4210411	18-040-010-00044-0001	BARBECHO TRADICIONAL	S		0,41		0,41	0,41
4210416	18-040-006-00159-0001	BARBECHO TRADICIONAL	S		0,30		0,30	0,30
4210418	18-040-009-00035-0001	BARBECHO TRADICIONAL	S		0,09		0,09	0,09
4210419	18-040-010-00006-0001	BARBECHO TRADICIONAL	S		3,50		3,50	3,50
4210423	18-040-009-00047-0001	CEBADA	S		3,24		3,24	3,24
4210426	04-083-001-00017-0002	BARBECHO TRADICIONAL	S		0,98		0,98	0,98
4650062	18-040-007-00152-0001	BARBECHO TRADICIONAL	S		1,04		1,04	1,04
4650064	18-040-007-00101-0002	BARBECHO TRADICIONAL	S		3,50		3,50	3,44
4816092	18-040-004-00095-0001	CEBADA	S		0,27		0,27	0,27
4816094	18-040-007-00032-0001	CEBADA	S		0,25		0,25	0,25
4816097	18-040-004-00142-0001	CEBADA	S		3,52		3,52	3,52
4816181	18-040-014-00195-0001	BARBECHO TRADICIONAL	S		0,82		0,82	0,82
5528842	18-040-016-00096-0001	TRIGO BLANDO	S		4,92		4,92	4,92
5528843	18-040-016-00097-0001	TRIGO BLANDO	S		2,55		2,55	2,55
5528844	18-040-016-00098-0001	TRIGO BLANDO	S		2,72		2,72	2,72
5528847	18-040-011-00008-0001	GUISANTES	S		1,35		1,35	1,35
6830861	04-083-002-00147-0001	BARBECHO TRADICIONAL	S		1,83		1,83	0,00
6830862	04-008-001-00119-0001	BARBECHO TRADICIONAL	S		1,56		1,56	1,56
6830871	04-008-003-00020-0003	CEBADA	S		2,18		2,18	2,18
6830874	18-040-012-00021-0001	CEBADA	S		1,51		1,51	1,51
6830877	18-040-017-00026-0001	CEBADA	S		1,78		1,78	1,78
6830887	18-040-018-00268-0001	CEBADA	S		0,55		0,55	0,55
6831002	04-008-002-00116-0002	GUISANTES	S		0,38		0,38	0,38

(1) Con incidencias que retienen pago o deniegan el expediente.

(2) Se calcula sobre superficie declarada admisible.

(3) Aplicación del artículo 16 bis del RD 147/2023.

(4) Expediente con algunos recintos de pastos permanentes ubicados en espacios protegidos donde la carga ganadera mínima será 0,1 UGM/ha.

Puede verificar la integridad de una copia de este documento mediante la lectura del código QR adjunto o mediante el acceso a la dirección <https://ws050.juntadeandalucia.es/verificarFirma> indicando el código de VERIFICACIÓN

FIRMADO POR

RAQUEL MARIA ESPIN CRESPO

29/01/2025

VERIFICACIÓN

Pk2jmMURSWMFXCU9VKGJRQ2Q7H5BP3

PÁG. 1417/2713





RECINTOS PROPUESTOS

REF.	REFERENCIA SIGPAC	CULTIVO	S/R	USO SIGPAC	Sup. Dec. admisible	Sup. Campo	Sup. Determ.	Sup. Resuelta
6831008	18-040-007-00182-0001	CEBADA	S		1,35		1,35	0,00
6831017	18-040-013-00007-0001	BARBECHO TRADICIONAL	S		1,28		1,28	0,00
6831024	18-040-016-00089-0001	BARBECHO TRADICIONAL	S		4,11		4,11	0,00
170000006044986	04-008-001-00131-0002	BARBECHO TRADICIONAL	S		1,52		1,52	1,52
170000006044989	18-040-010-00020-0001	CEBADA	S		0,98		0,98	0,98
170000006044990	18-040-016-00073-0001	CEBADA	S		2,03		2,03	2,03
170000006044991	18-040-008-00045-0001	BARBECHO TRADICIONAL	S		0,44		0,44	0,44
170000006044992	18-040-017-00034-0001	BARBECHO TRADICIONAL	S		5,02		5,02	5,02
170000006044993	18-040-008-00138-0001	BARBECHO TRADICIONAL	S		2,04		2,04	2,04
170000006044994	04-008-005-00044-0001	GUISANTES	S		1,38		1,38	1,38
170000006044995	18-040-017-00035-0001	BARBECHO TRADICIONAL	S		5,09		5,09	5,09
170000006044997	18-040-018-00245-0001	BARBECHO TRADICIONAL	S		3,19		3,19	3,19
170000006044998	18-040-012-00023-0001	GUISANTES	S		2,14		2,14	2,14
170000006044999	18-040-011-00072-0001	CEBADA	S		0,76		0,76	0,76
170000006045000	04-008-005-00045-0003	GUISANTES	S		1,17		1,17	1,17
170000006045001	18-040-011-00073-0001	CEBADA	S		0,99		0,99	0,99
170000006045002	04-008-001-00131-0003	BARBECHO TRADICIONAL	S		0,95		0,95	0,95
170000006045003	18-040-008-00184-0001	BARBECHO TRADICIONAL	S		1,17		1,17	1,17
170000006045004	18-040-017-00031-0001	BARBECHO TRADICIONAL	S		2,56		2,56	2,56
170000006045005	18-040-008-00192-0001	BARBECHO TRADICIONAL	S		3,38		3,38	3,38
170000006045006	04-008-004-00074-0003	GUISANTES	S		1,43		1,43	1,43
170000006045007	18-040-018-00246-0003	BARBECHO TRADICIONAL	S		1,58		1,58	1,58
170000006045008	04-008-001-00170-0002	CEBADA	S		0,87		0,87	0,87
170000006045009	18-040-013-00126-0001	CEBADA	S		1,38		1,38	1,38
170000006045010	18-040-016-00117-0001	BARBECHO TRADICIONAL	S		1,75		1,75	1,75
170000006045011	18-040-016-00136-0001	BARBECHO TRADICIONAL	S		3,16		3,16	3,16
170000006045013	18-040-012-00055-0001	CEBADA	S		5,47		5,47	5,47
170000006045014	18-040-010-00012-0001	CEBADA	S		1,47		1,47	1,47
170000006045016	04-008-003-00106-0001	CEBADA	S		1,53		1,53	1,53
170000006045017	04-008-003-00105-0001	CEBADA	S		1,27		1,27	1,27
170000006045018	04-008-001-00153-0001	CEBADA	S		2,22		2,22	2,22
170000006045020	18-040-016-00111-0001	BARBECHO TRADICIONAL	S		0,83		0,83	0,83
170000006045021	18-040-016-00065-0001	CEBADA	S		3,75		3,75	3,75
170000006045022	18-040-011-00079-0001	CEBADA	S		1,12		1,12	1,12
170000006045023	04-083-002-00021-0001	CEBADA	S		1,76		1,76	1,76
170000006045024	04-008-003-00026-0002	BARBECHO TRADICIONAL	S		1,23		1,23	1,23
170000006045026	18-040-018-00225-0001	CEBADA	S		0,64		0,64	0,64
170000006045027	18-040-005-00070-0001	CEBADA	S		5,51		5,51	5,51
170000006045028	18-040-004-00174-0001	CEBADA	S		2,75		2,75	2,75
170000006045029	18-040-016-00130-0001	CEBADA	S		1,39		1,39	1,39
170000006045031	04-083-002-00080-0001	BARBECHO TRADICIONAL	S		0,47		0,47	0,47
170000006045032	04-083-002-00080-0002	BARBECHO TRADICIONAL	S		0,11		0,11	0,11
170000006045034	18-040-008-00157-0001	CEBADA	S		0,19		0,19	0,19
170000006045035	04-083-002-00022-0003	BARBECHO TRADICIONAL	S		0,98		0,98	0,98
170000006045036	04-083-002-00023-0003	BARBECHO TRADICIONAL	S		1,37		1,37	1,37
170000006045037	04-083-002-00044-0001	BARBECHO TRADICIONAL	S		1,23		1,23	1,23
170000006045038	04-083-002-00078-0001	BARBECHO TRADICIONAL	S		1,22		1,22	1,22
170000006045039	04-083-002-00065-0001	GUISANTES	S		1,99		1,99	1,99
170000006045040	18-040-013-00119-0001	CEBADA	S		2,28		2,28	2,28
170000006045043	18-040-012-00133-0001	CEBADA	S		2,30		2,30	2,30
170000006045044	18-040-012-00075-0001	CEBADA	S		3,67		3,67	3,67
170000006045045	18-040-012-00059-0001	CEBADA	S		2,18		2,18	2,18

(1) Con incidencias que retienen pago o deniegan el expediente.
 (2) Se calcula sobre superficie declarada admisible.
 (3) Aplicación del artículo 16 bis del RD 147/2023.
 (4) Expediente con algunos recintos de pastos permanentes ubicados en espacios protegidos donde la carga ganadera mínima será 0,1 UGM/ha.

Puede verificar la integridad de una copia de este documento mediante la lectura del código QR adjunto o mediante el acceso a la dirección https://ws050.juntadeandalucia.es/verificarFirma indicando el código de VERIFICACIÓN			
FIRMADO POR	RAQUEL MARIA ESPIN CRESPO	29/01/2025	
VERIFICACIÓN	Pk2jmMURSWMFXCU9VKGJRQ2Q7H5BP3	PÁG. 1418/2713	



RECINTOS PROPUESTOS

REF.	REFERENCIA SIGPAC	CULTIVO	S/R	USO SIGPAC	Sup. Dec. admisible	Sup. Campo	Sup. Determ.	Sup. Resuelta
170000006045046	18-040-009-00053-0001	CEBADA	S		4,26		4,26	4,26
170000006045047	18-040-010-00036-0001	TRIGO BLANDO	S		9,23		9,23	9,23
170000006045048	18-040-016-00107-0001	CEBADA	S		2,00		2,00	2,00
170000006045049	18-040-016-00095-0001	CEBADA	S		2,63		2,63	2,63
170000006045050	18-040-009-00042-0001	CEBADA	S		0,25		0,25	0,25
170000006045051	18-040-008-00203-0001	CEBADA	S		1,91		1,91	1,91
170000006045053	18-040-008-00191-0001	CEBADA	S		3,54		3,54	3,54
170000006045054	18-040-013-00125-0001	CEBADA	S		1,28		1,28	1,28
170000006045056	18-040-017-00042-0001	CEBADA	S		0,55		0,55	0,53
170000006045057	18-040-017-00068-0001	CEBADA	S		0,99		0,99	0,99
170000006045058	04-008-003-00058-0001	CEBADA	S		1,24		1,24	1,24
170000006045059	04-008-003-00059-0001	CEBADA	S		1,27		1,27	1,27
170000006045064	04-083-002-00021-0003	CEBADA	S		0,70		0,70	0,70
170000006045065	04-083-002-00003-0001	CEBADA	S		0,21		0,21	0,21
170000006045066	04-008-003-00006-0001	CEBADA	S		0,98		0,98	0,98
170000006045067	18-040-012-00026-0001	GUISANTES	S		1,72		1,72	1,72
170000006045068	18-040-016-00123-0001	BARBECHO TRADICIONAL	S		0,44		0,44	0,44
170000006045069	18-040-016-00128-0001	CEBADA	S		1,78		1,78	1,78
170000006045071	18-057-043-00678-0001	BARBECHO TRADICIONAL	S		1,83		1,83	1,83
170000006045073	18-040-012-00089-0001	GUISANTES	S		3,97		3,97	3,97
170000006045074	04-083-011-00113-0003	GUISANTES	S		0,30		0,30	0,30
170000006045077	04-083-002-00089-0001	BARBECHO TRADICIONAL	S		2,89		2,89	2,89
170000006045078	18-040-008-00202-0001	CEBADA	S		3,17		3,17	3,17
170000006045079	18-040-004-00161-0001	BARBECHO TRADICIONAL	S		3,05		3,05	3,05
170000006045080	04-083-011-00113-0004	GUISANTES	S		0,25		0,25	0,25
170000006045081	18-040-008-00039-0001	BARBECHO TRADICIONAL	S		3,90		3,90	3,90
170000006045082	18-040-008-00040-0001	BARBECHO TRADICIONAL	S		2,00		2,00	2,00
170000006045083	04-083-011-00112-0001	GUISANTES	S		1,25		1,25	1,25
170000006045084	18-040-018-00244-0001	BARBECHO TRADICIONAL	S		0,91		0,91	0,91
170000006045085	04-083-011-00096-0004	GUISANTES	S		3,32		3,32	3,32
170000006045087	04-083-002-00090-0001	BARBECHO TRADICIONAL	S		1,69		1,69	1,69
170000006045088	18-040-007-00030-0001	BARBECHO TRADICIONAL	S		2,42		2,42	2,42
170000006045089	18-040-006-00160-0001	BARBECHO TRADICIONAL	S		0,08		0,08	0,08
170000006045090	18-040-017-00036-0001	BARBECHO TRADICIONAL	S		1,15		1,15	1,15
170000006045091	04-083-002-00022-0001	BARBECHO TRADICIONAL	S		1,80		1,80	1,80
170000006045092	04-083-002-00023-0002	BARBECHO TRADICIONAL	S		1,67		1,67	1,67
170000006045095	18-057-043-00332-0001	CEBADA	S		0,07		0,07	0,07
170000006045096	18-040-008-00137-0001	CEBADA	S		1,12		1,12	1,12
170000006045097	18-057-043-00327-0001	CEBADA	S		2,84		2,84	2,84
170000006045101	18-040-014-00347-0001	BARBECHO TRADICIONAL	S		1,23		1,23	1,23
170000006045102	18-040-014-00287-0001	BARBECHO TRADICIONAL	S		0,43		0,43	0,43
170000006045105	18-040-008-00189-0001	CEBADA	S		2,58		2,58	2,58
170000006045106	18-040-007-00029-0001	CEBADA	S		2,31		2,31	2,31
170000006045107	18-040-012-00110-0001	BARBECHO TRADICIONAL	S		0,89		0,89	0,89
170000006045109	18-040-010-00093-0001	GUISANTES	S		3,34		3,34	3,34
170000006045110	18-040-008-00188-0001	CEBADA	S		1,88		1,88	1,88
170000006045111	18-040-008-00093-0001	CEBADA	S		2,05		2,05	2,05
170000006045112	18-040-008-00092-0001	CEBADA	S		1,98		1,98	1,98
170000006045113	18-040-013-00097-0001	BARBECHO TRADICIONAL	S		1,48		1,48	1,48
170000006045114	18-040-008-00091-0001	CEBADA	S		0,26		0,26	0,26
170000006045115	18-040-011-00120-0001	BARBECHO TRADICIONAL	S		0,64		0,64	0,64
170000006045116	18-040-013-00137-0001	BARBECHO TRADICIONAL	S		3,09		3,09	3,09

(1) Con incidencias que retienen pago o deniegan el expediente.
 (2) Se calcula sobre superficie declarada admisible.
 (3) Aplicación del artículo 16 bis del RD 147/2023.
 (4) Expediente con algunos recintos de pastos permanentes ubicados en espacios protegidos donde la carga ganadera mínima será 0,1 UGM/ha.

Puede verificar la integridad de una copia de este documento mediante la lectura del código QR adjunto o mediante el acceso a la dirección https://ws050.juntadeandalucia.es/verificarFirma indicando el código de VERIFICACIÓN			
FIRMADO POR	RAQUEL MARIA ESPIN CRESPO	29/01/2025	
VERIFICACIÓN	Pk2jmMURSWMFXCU9VKGJRQ2Q7H5BP3	PÁG. 1419/2713	



RECINTOS PROPUESTOS

REF.	REFERENCIA SIGPAC	CULTIVO	S/R	USO SIGPAC	Sup. Dec. admisible	Sup. Campo	Sup. Determ.	Sup. Resuelta
170000006045117	18-040-013-00099-0001	BARBECHO TRADICIONAL	S		0,73		0,73	0,73
170000006045119	18-040-013-00153-0001	BARBECHO TRADICIONAL	S		3,52		3,52	3,52
170000006045120	18-040-013-00098-0001	BARBECHO TRADICIONAL	S		1,17		1,17	1,17
170000006045121	18-040-008-00090-0001	CEBADA	S		2,32		2,32	2,32
170000006045123	04-008-003-00001-0001	BARBECHO TRADICIONAL	S		3,88		3,88	3,88
170000006045124	04-008-002-00042-0001	BARBECHO TRADICIONAL	S		1,40		1,40	1,40
170000006045125	18-040-011-00065-0001	BARBECHO TRADICIONAL	S		2,18		2,18	2,18
170000006045126	04-008-003-00055-0001	BARBECHO TRADICIONAL	S		0,85		0,85	0,85
170000006045129	18-040-011-00121-0001	BARBECHO TRADICIONAL	S		0,51		0,51	0,51
170000006045130	18-040-011-00091-0001	GUISANTES	S		1,52		1,52	1,52
170000006045132	04-008-004-00037-0001	GUISANTES	S		3,46		3,46	3,46
170000006045133	04-008-003-00135-0001	BARBECHO TRADICIONAL	S		1,17		1,17	1,17
170000006045135	18-040-010-00055-0001	TRIGO BLANDO	S		8,13		8,13	8,13
170000006045137	04-008-003-00057-0001	BARBECHO TRADICIONAL	S		3,98		3,98	3,98
170000006045138	04-008-003-00073-0001	GUISANTES	S		1,73		1,73	1,73
170000006045139	18-040-010-00070-0001	BARBECHO TRADICIONAL	S		0,83		0,83	0,83
170000006045140	18-040-012-00049-0001	GUISANTES	S		1,31		1,31	1,31
170000006045141	04-008-001-00200-0001	BARBECHO TRADICIONAL	S		0,42		0,42	0,42
170000006045148	04-008-005-00046-0002	GUISANTES	S		1,64		1,64	1,64
170000006045150	04-008-004-00091-0001	GUISANTES	S		1,20		1,20	1,20
170000006045151	18-040-013-00150-0001	BARBECHO TRADICIONAL	S		1,06		1,06	1,06
170000006045152	04-008-003-00080-0004	BARBECHO TRADICIONAL	S		0,78		0,78	0,78
170000006045153	04-008-003-00080-0003	BARBECHO TRADICIONAL	S		0,79		0,79	0,79
170000006045154	04-008-004-00038-0002	GUISANTES	S		1,64		1,64	1,64
170000006045155	04-083-012-00465-0002	CEBADA	S		0,96		0,96	0,96
170000006045157	18-040-014-00303-0001	BARBECHO TRADICIONAL	S		1,24		1,24	1,24
170000006045158	18-040-013-00149-0001	BARBECHO TRADICIONAL	S		1,07		1,07	1,07
170000006045159	04-083-010-00122-0001	CEBADA	S		0,18		0,18	0,18
170000006045160	04-008-003-00080-0002	BARBECHO TRADICIONAL	S		0,85		0,85	0,85
170000006045161	18-040-014-00331-0001	CEBADA	S		2,02		2,02	2,02
170000006045162	04-083-003-00004-0001	CEBADA	S		0,44		0,44	0,44
170000006045163	18-040-013-00127-0001	CEBADA	S		2,55		2,55	2,55
170000006045165	18-040-016-00167-0001	CEBADA	S		4,35		4,35	4,35
170000006045166	04-083-002-00134-0001	CEBADA	S		2,32		2,32	2,32
170000006045167	18-040-008-00089-0001	CEBADA	S		0,66		0,66	0,66
170000006045168	18-040-008-00077-0001	CEBADA	S		0,60		0,60	0,60
170000006045169	18-040-016-00108-0001	BARBECHO TRADICIONAL	S		1,98		1,98	1,98
170000006045171	18-040-016-00091-0001	BARBECHO TRADICIONAL	S		3,02		3,02	3,02
170000006045172	18-040-018-00231-0001	CEBADA	S		2,26		2,26	2,26
170000006045173	18-040-011-00058-0002	CEBADA	S		0,19		0,19	0,19
170000006045175	18-040-011-00061-0001	CEBADA	S		1,02		1,02	1,02
170000006045176	04-008-001-00149-0001	BARBECHO TRADICIONAL	S		1,29		1,29	1,29
170000006045177	18-040-007-00187-0001	CEBADA	S		1,71		1,71	1,71
170000006045178	18-040-016-00113-0001	BARBECHO TRADICIONAL	S		3,06		3,06	3,06
170000006045180	18-040-016-00140-0001	CEBADA	S		3,88		3,88	3,88

INCIDENCIAS

INCIDENCIA DESCRIPCIÓN

3790 Recinto declarado inactivo
 Recinto:04-083-002-00147-00001 Cultivo: -
 Recinto:18-040-007-00182-00001 Cultivo: -
 Recinto:18-040-013-00007-00001 Cultivo: -

(1) Con incidencias que retienen pago o deniegan el expediente.
 (2) Se calcula sobre superficie declarada admisible.
 (3) Aplicación del artículo 16 bis del RD 147/2023.
 (4) Expediente con algunos recintos de pastos permanentes ubicados en espacios protegidos donde la carga ganadera mínima será 0,1 UGM/ha.

Puede verificar la integridad de una copia de este documento mediante la lectura del código QR adjunto o mediante el acceso a la dirección <https://ws050.juntadeandalucia.es/verificarFirma> indicando el código de VERIFICACIÓN

FIRMADO POR	RAQUEL MARIA ESPIN CRESPO
VERIFICACIÓN	Pk2jmMURSWMFXCU9VKGJRQ2Q7H5BP3

29/01/2025
 PÁG. 1420/2713





INCIDENCIAS

INCIDENCIA DESCRIPCIÓN

	Recinto:18-040-016-00089-00001 Cultivo: -
4272	Verifica que las líneas de declaración de las Solicitudes Únicas no tienen solapes con la capa de Retroactividad Gráfica (ambas de la misma campaña) a nivel de expediente/línea de declaración gráfica de la solicitud. Recinto:18-040-007-00101-00002 Cultivo: - Agregado de la referencia del recinto.:0 Zona de la referencia del recinto.:0 Superficie solapada.:0,06 Id. Incid.:100417500 Recinto:18-040-017-00042-00001 Cultivo: - Agregado de la referencia del recinto.:0 Zona de la referencia del recinto.:0 Superficie solapada.:0,02 Id. Incid.:100417501
86119	Carga ganadera NO cumple con el valor mínimo de 0,2 UGM/ha. Recinto:04-008-001-00153-00002 Cultivo:62000 PASTOS PERMANENTES DE 5 O MAS AÑOS-SIN VARIEDAD Secano Carga Ganadera:0 Recinto:04-008-003-00055-00003 Cultivo:62000 PASTOS PERMANENTES DE 5 O MAS AÑOS-SIN VARIEDAD Secano Carga Ganadera:0 Recinto:04-008-005-00044-00005 Cultivo:62000 PASTOS PERMANENTES DE 5 O MAS AÑOS-SIN VARIEDAD Secano Carga Ganadera:0 Recinto:18-040-009-00038-00007 Cultivo:62000 PASTOS PERMANENTES DE 5 O MAS AÑOS-SIN VARIEDAD Secano Carga Ganadera:0
86121	Recinto superficie forrajera que no realiza la actividad de producción de pastoreo. Recinto:04-008-001-00153-00002 Cultivo:62000 PASTOS PERMANENTES DE 5 O MAS AÑOS-SIN VARIEDAD Secano Actividad Agraria del recinto:5 Recinto:04-008-003-00055-00003 Cultivo:62000 PASTOS PERMANENTES DE 5 O MAS AÑOS-SIN VARIEDAD Secano Actividad Agraria del recinto:5 Recinto:04-008-005-00044-00005 Cultivo:62000 PASTOS PERMANENTES DE 5 O MAS AÑOS-SIN VARIEDAD Secano Actividad Agraria del recinto:5 Recinto:18-040-009-00038-00007 Cultivo:62000 PASTOS PERMANENTES DE 5 O MAS AÑOS-SIN VARIEDAD Secano Actividad Agraria del recinto:5
86122	Recinto superficie forrajera que realiza la actividad de producción de pastoreo y no declara el o los códigos del Registro de Explotaciones Ganaderas de Andalucía, REGA. Recinto:04-008-001-00153-00002 Cultivo:62000 PASTOS PERMANENTES DE 5 O MAS AÑOS-SIN VARIEDAD Secano Recinto:04-008-003-00055-00003 Cultivo:62000 PASTOS PERMANENTES DE 5 O MAS AÑOS-SIN VARIEDAD Secano Recinto:04-008-005-00044-00005 Cultivo:62000 PASTOS PERMANENTES DE 5 O MAS AÑOS-SIN VARIEDAD Secano Recinto:18-040-009-00038-00007 Cultivo:62000 PASTOS PERMANENTES DE 5 O MAS AÑOS-SIN VARIEDAD Secano
86124	Recinto de forrajera para Cálculo de Carga Ganadera que No pertenece a Explotación. Recinto:04-008-001-00153-00002 Cultivo:62000 PASTOS PERMANENTES DE 5 O MAS AÑOS-SIN VARIEDAD Secano Recinto:04-008-003-00055-00003 Cultivo:62000 PASTOS PERMANENTES DE 5 O MAS AÑOS-SIN VARIEDAD Secano Recinto:04-008-005-00044-00005 Cultivo:62000 PASTOS PERMANENTES DE 5 O MAS AÑOS-SIN VARIEDAD Secano Recinto:18-040-009-00038-00007 Cultivo:62000 PASTOS PERMANENTES DE 5 O MAS AÑOS-SIN VARIEDAD Secano

Datos considerados para el Cálculo de la Carga Ganadera del expediente

Superficie determinada para Cálculo Carga Ganadera: 0,00 ha
Carga Ganadera del Expediente: 0,00 ugm/ha

Incidentes de carga ganadera

INCIDENCIA DESCRIPCIÓN

3790	Recinto declarado inactivo Recinto:04-083-002-00147-00001 Cultivo: - Recinto:18-040-013-00007-00001 Cultivo: - Recinto:18-040-016-00089-00001 Cultivo: - Recinto:18-040-014-00313-00001 Cultivo: - Recinto:18-040-014-00291-00001 Cultivo: - Recinto:18-040-014-00184-00001 Cultivo: - Recinto:18-040-016-00072-00001 Cultivo: - Recinto:18-040-014-00346-00001 Cultivo: - Recinto:18-040-014-00345-00001 Cultivo: - Recinto:04-083-012-00176-00002 Cultivo: - Recinto:18-040-014-00193-00001 Cultivo: - Recinto:18-040-016-00063-00002 Cultivo: - Recinto:18-040-014-00194-00001 Cultivo: -
------	---

(1) Con incidencias que retienen pago o deniegan el expediente.
(2) Se calcula sobre superficie declarada admisible.
(3) Aplicación del artículo 16 bis del RD 147/2023.
(4) Expediente con algunos recintos de pastos permanentes ubicados en espacios protegidos donde la carga ganadera mínima será 0,1 UGM/ha.

Puede verificar la integridad de una copia de este documento mediante la lectura del código QR adjunto o mediante el acceso a la dirección <https://ws050.juntadeandalucia.es/verificarFirma> indicando el código de VERIFICACIÓN

FIRMADO POR	RAQUEL MARIA ESPIN CRESPO	29/01/2025	
VERIFICACIÓN	Pk2jmMURSWMFXCU9VKGJRQ2Q7H5BP3	PÁG. 1421/2713	



86122	Recinto superficie forrajera que realiza la actividad de producción de pastoreo y no declara el o los códigos del Registro de Explotaciones Ganaderas de Andalucía, REGA. Recinto:18-040-009-00038-00007 Cultivo:62000 PASTOS PERMANENTES DE 5 O MAS AÑOS-SIN VARIEDAD Secano Recinto:04-008-005-00044-00005 Cultivo:62000 PASTOS PERMANENTES DE 5 O MAS AÑOS-SIN VARIEDAD Secano Recinto:04-008-003-00055-00003 Cultivo:62000 PASTOS PERMANENTES DE 5 O MAS AÑOS-SIN VARIEDAD Secano Recinto:04-008-001-00153-00002 Cultivo:62000 PASTOS PERMANENTES DE 5 O MAS AÑOS-SIN VARIEDAD Secano
86124	Recinto de forrajera para Cálculo de Carga Ganadera que No pertenece a Explotación. Recinto:18-040-009-00038-00007 Cultivo:62000 PASTOS PERMANENTES DE 5 O MAS AÑOS-SIN VARIEDAD Secano Recinto:04-008-005-00044-00005 Cultivo:62000 PASTOS PERMANENTES DE 5 O MAS AÑOS-SIN VARIEDAD Secano Recinto:04-008-003-00055-00003 Cultivo:62000 PASTOS PERMANENTES DE 5 O MAS AÑOS-SIN VARIEDAD Secano Recinto:04-008-001-00153-00002 Cultivo:62000 PASTOS PERMANENTES DE 5 O MAS AÑOS-SIN VARIEDAD Secano
86128	Recinto de Forrajeras que no ha contabilizado para Carga Ganadera por no tener una explotación válida para el cálculo de la Carga Ganadera Recinto:18-040-009-00038-00007 Cultivo:62 PASTOS PERMANENTES DE 5 O MAS AÑOS- Recinto:04-008-005-00044-00005 Cultivo:62 PASTOS PERMANENTES DE 5 O MAS AÑOS- Recinto:04-008-003-00055-00003 Cultivo:62 PASTOS PERMANENTES DE 5 O MAS AÑOS- Recinto:04-008-001-00153-00002 Cultivo:62 PASTOS PERMANENTES DE 5 O MAS AÑOS-
86132	Recinto superficie forrajera que no realiza la actividad de producción de pastoreo. Recinto:18-040-009-00038-00007 Cultivo:62000 PASTOS PERMANENTES DE 5 O MAS AÑOS-SIN VARIEDAD Secano Recinto:18-040-016-00192-00001 Cultivo:20000 BARBECHO TRADICIONAL-SIN VARIEDAD Secano Recinto:18-040-013-00097-00002 Cultivo:20000 BARBECHO TRADICIONAL-SIN VARIEDAD Secano Recinto:18-040-007-00431-00005 Cultivo:20000 BARBECHO TRADICIONAL-SIN VARIEDAD Secano Recinto:18-040-005-00112-00001 Cultivo:20000 BARBECHO TRADICIONAL-SIN VARIEDAD Secano Recinto:04-008-005-00044-00005 Cultivo:62000 PASTOS PERMANENTES DE 5 O MAS AÑOS-SIN VARIEDAD Secano Recinto:04-008-003-00055-00003 Cultivo:62000 PASTOS PERMANENTES DE 5 O MAS AÑOS-SIN VARIEDAD Secano Recinto:04-008-001-00153-00002 Cultivo:62000 PASTOS PERMANENTES DE 5 O MAS AÑOS-SIN VARIEDAD Secano Recinto:18-040-011-00018-00001 Cultivo:20000 BARBECHO TRADICIONAL-SIN VARIEDAD Secano Recinto:18-040-009-00038-00001 Cultivo:20000 BARBECHO TRADICIONAL-SIN VARIEDAD Secano Recinto:18-040-008-00206-00001 Cultivo:20000 BARBECHO TRADICIONAL-SIN VARIEDAD Secano Recinto:18-040-016-00086-00001 Cultivo:20000 BARBECHO TRADICIONAL-SIN VARIEDAD Secano Recinto:18-040-005-00106-00001 Cultivo:20000 BARBECHO TRADICIONAL-SIN VARIEDAD Secano Recinto:18-040-005-00106-00001 Cultivo:20000 BARBECHO TRADICIONAL-SIN VARIEDAD Secano Recinto:18-040-008-00028-00001 Cultivo:20000 BARBECHO TRADICIONAL-SIN VARIEDAD Secano Recinto:18-040-008-00027-00001 Cultivo:20000 BARBECHO TRADICIONAL-SIN VARIEDAD Secano Recinto:18-040-007-00033-00005 Cultivo:20000 BARBECHO TRADICIONAL-SIN VARIEDAD Secano Recinto:04-008-003-00077-00002 Cultivo:20000 BARBECHO TRADICIONAL-SIN VARIEDAD Secano Recinto:18-040-010-00044-00001 Cultivo:20000 BARBECHO TRADICIONAL-SIN VARIEDAD Secano Recinto:18-040-006-00159-00001 Cultivo:20000 BARBECHO TRADICIONAL-SIN VARIEDAD Secano Recinto:18-040-009-00035-00001 Cultivo:20000 BARBECHO TRADICIONAL-SIN VARIEDAD Secano Recinto:18-040-010-00006-00001 Cultivo:20000 BARBECHO TRADICIONAL-SIN VARIEDAD Secano Recinto:04-083-001-00017-00002 Cultivo:20000 BARBECHO TRADICIONAL-SIN VARIEDAD Secano Recinto:18-040-007-00152-00001 Cultivo:20000 BARBECHO TRADICIONAL-SIN VARIEDAD Secano Recinto:18-040-007-00101-00002 Cultivo:20000 BARBECHO TRADICIONAL-SIN VARIEDAD Secano Recinto:18-040-014-00195-00001 Cultivo:20000 BARBECHO TRADICIONAL-SIN VARIEDAD Secano Recinto:04-083-002-00147-00001 Cultivo:20000 BARBECHO TRADICIONAL-SIN VARIEDAD Secano Recinto:04-008-001-00119-00001 Cultivo:20000 BARBECHO TRADICIONAL-SIN VARIEDAD Secano Recinto:18-040-013-00007-00001 Cultivo:20000 BARBECHO TRADICIONAL-SIN VARIEDAD Secano Recinto:18-040-016-00089-00001 Cultivo:20000 BARBECHO TRADICIONAL-SIN VARIEDAD Secano Recinto:04-008-001-00131-00002 Cultivo:20000 BARBECHO TRADICIONAL-SIN VARIEDAD Secano Recinto:18-040-008-00045-00001 Cultivo:20000 BARBECHO TRADICIONAL-SIN VARIEDAD Secano Recinto:18-040-017-00034-00001 Cultivo:20000 BARBECHO TRADICIONAL-SIN VARIEDAD Secano Recinto:18-040-008-00138-00001 Cultivo:20000 BARBECHO TRADICIONAL-SIN VARIEDAD Secano Recinto:18-040-017-00035-00001 Cultivo:20000 BARBECHO TRADICIONAL-SIN VARIEDAD Secano Recinto:18-040-018-00245-00001 Cultivo:20000 BARBECHO TRADICIONAL-SIN VARIEDAD Secano Recinto:04-008-001-00131-00003 Cultivo:20000 BARBECHO TRADICIONAL-SIN VARIEDAD Secano Recinto:18-040-008-00184-00001 Cultivo:20000 BARBECHO TRADICIONAL-SIN VARIEDAD Secano Recinto:18-040-017-00031-00001 Cultivo:20000 BARBECHO TRADICIONAL-SIN VARIEDAD Secano Recinto:18-040-008-00192-00001 Cultivo:20000 BARBECHO TRADICIONAL-SIN VARIEDAD Secano Recinto:18-040-018-00246-00003 Cultivo:20000 BARBECHO TRADICIONAL-SIN VARIEDAD Secano Recinto:18-040-016-00117-00001 Cultivo:20000 BARBECHO TRADICIONAL-SIN VARIEDAD Secano Recinto:18-040-016-00136-00001 Cultivo:20000 BARBECHO TRADICIONAL-SIN VARIEDAD Secano

(1) Con incidencias que retienen pago o deniegan el expediente.

(2) Se calcula sobre superficie declarada admisible.

(3) Aplicación del artículo 16 bis del RD 147/2023.

(4) Expediente con algunos recintos de pastos permanentes ubicados en espacios protegidos donde la carga ganadera mínima será 0,1 UGM/ha.

Puede verificar la integridad de una copia de este documento mediante la lectura del código QR adjunto o mediante el acceso a la dirección <https://ws050.juntadeandalucia.es/verificarFirma> indicando el código de VERIFICACIÓN

FIRMADO POR	RAQUEL MARIA ESPIN CRESPO	29/01/2025	
VERIFICACIÓN	Pk2jmMURSWMFXCU9VKGJQRQ2Q7H5BP3	PÁG. 1422/2713	



Recinto:18-040-016-00111-00001	Cultivo:20000	BARBECHO TRADICIONAL-SIN VARIEDAD	Secano
Recinto:04-008-003-00026-00002	Cultivo:20000	BARBECHO TRADICIONAL-SIN VARIEDAD	Secano
Recinto:04-083-002-00080-00001	Cultivo:20000	BARBECHO TRADICIONAL-SIN VARIEDAD	Secano
Recinto:04-083-002-00080-00002	Cultivo:20000	BARBECHO TRADICIONAL-SIN VARIEDAD	Secano
Recinto:04-083-002-00022-00003	Cultivo:20000	BARBECHO TRADICIONAL-SIN VARIEDAD	Secano
Recinto:04-083-002-00023-00003	Cultivo:20000	BARBECHO TRADICIONAL-SIN VARIEDAD	Secano
Recinto:04-083-002-00044-00001	Cultivo:20000	BARBECHO TRADICIONAL-SIN VARIEDAD	Secano
Recinto:04-083-002-00078-00001	Cultivo:20000	BARBECHO TRADICIONAL-SIN VARIEDAD	Secano
Recinto:18-040-016-00123-00001	Cultivo:20000	BARBECHO TRADICIONAL-SIN VARIEDAD	Secano
Recinto:18-057-043-00678-00001	Cultivo:20000	BARBECHO TRADICIONAL-SIN VARIEDAD	Secano
Recinto:04-083-002-00089-00001	Cultivo:20000	BARBECHO TRADICIONAL-SIN VARIEDAD	Secano
Recinto:18-040-004-00161-00001	Cultivo:20000	BARBECHO TRADICIONAL-SIN VARIEDAD	Secano
Recinto:18-040-008-00039-00001	Cultivo:20000	BARBECHO TRADICIONAL-SIN VARIEDAD	Secano
Recinto:18-040-008-00040-00001	Cultivo:20000	BARBECHO TRADICIONAL-SIN VARIEDAD	Secano
Recinto:18-040-018-00244-00001	Cultivo:20000	BARBECHO TRADICIONAL-SIN VARIEDAD	Secano
Recinto:04-083-002-00090-00001	Cultivo:20000	BARBECHO TRADICIONAL-SIN VARIEDAD	Secano
Recinto:18-040-007-00030-00001	Cultivo:20000	BARBECHO TRADICIONAL-SIN VARIEDAD	Secano
Recinto:18-040-006-00160-00001	Cultivo:20000	BARBECHO TRADICIONAL-SIN VARIEDAD	Secano
Recinto:18-040-017-00036-00001	Cultivo:20000	BARBECHO TRADICIONAL-SIN VARIEDAD	Secano
Recinto:04-083-002-00022-00001	Cultivo:20000	BARBECHO TRADICIONAL-SIN VARIEDAD	Secano
Recinto:04-083-002-00023-00002	Cultivo:20000	BARBECHO TRADICIONAL-SIN VARIEDAD	Secano
Recinto:18-040-014-00347-00001	Cultivo:20000	BARBECHO TRADICIONAL-SIN VARIEDAD	Secano
Recinto:18-040-014-00287-00001	Cultivo:20000	BARBECHO TRADICIONAL-SIN VARIEDAD	Secano
Recinto:18-040-012-00110-00001	Cultivo:20000	BARBECHO TRADICIONAL-SIN VARIEDAD	Secano
Recinto:18-040-013-00097-00001	Cultivo:20000	BARBECHO TRADICIONAL-SIN VARIEDAD	Secano
Recinto:18-040-011-00120-00001	Cultivo:20000	BARBECHO TRADICIONAL-SIN VARIEDAD	Secano
Recinto:18-040-013-00137-00001	Cultivo:20000	BARBECHO TRADICIONAL-SIN VARIEDAD	Secano
Recinto:18-040-013-00099-00001	Cultivo:20000	BARBECHO TRADICIONAL-SIN VARIEDAD	Secano
Recinto:18-040-013-00153-00001	Cultivo:20000	BARBECHO TRADICIONAL-SIN VARIEDAD	Secano
Recinto:18-040-013-00098-00001	Cultivo:20000	BARBECHO TRADICIONAL-SIN VARIEDAD	Secano
Recinto:04-008-003-00001-00001	Cultivo:20000	BARBECHO TRADICIONAL-SIN VARIEDAD	Secano
Recinto:04-008-002-00042-00001	Cultivo:20000	BARBECHO TRADICIONAL-SIN VARIEDAD	Secano
Recinto:18-040-011-00065-00001	Cultivo:20000	BARBECHO TRADICIONAL-SIN VARIEDAD	Secano
Recinto:04-008-003-00055-00001	Cultivo:20000	BARBECHO TRADICIONAL-SIN VARIEDAD	Secano
Recinto:18-040-011-00121-00001	Cultivo:20000	BARBECHO TRADICIONAL-SIN VARIEDAD	Secano
Recinto:04-008-003-00135-00001	Cultivo:20000	BARBECHO TRADICIONAL-SIN VARIEDAD	Secano
Recinto:04-008-003-00057-00001	Cultivo:20000	BARBECHO TRADICIONAL-SIN VARIEDAD	Secano
Recinto:18-040-010-00070-00001	Cultivo:20000	BARBECHO TRADICIONAL-SIN VARIEDAD	Secano
Recinto:04-008-001-00200-00001	Cultivo:20000	BARBECHO TRADICIONAL-SIN VARIEDAD	Secano
Recinto:18-040-013-00150-00001	Cultivo:20000	BARBECHO TRADICIONAL-SIN VARIEDAD	Secano
Recinto:04-008-003-00080-00004	Cultivo:20000	BARBECHO TRADICIONAL-SIN VARIEDAD	Secano
Recinto:04-008-003-00080-00003	Cultivo:20000	BARBECHO TRADICIONAL-SIN VARIEDAD	Secano
Recinto:18-040-014-00303-00001	Cultivo:20000	BARBECHO TRADICIONAL-SIN VARIEDAD	Secano
Recinto:18-040-013-00149-00001	Cultivo:20000	BARBECHO TRADICIONAL-SIN VARIEDAD	Secano
Recinto:04-008-003-00080-00002	Cultivo:20000	BARBECHO TRADICIONAL-SIN VARIEDAD	Secano
Recinto:18-040-016-00108-00001	Cultivo:20000	BARBECHO TRADICIONAL-SIN VARIEDAD	Secano
Recinto:18-040-016-00091-00001	Cultivo:20000	BARBECHO TRADICIONAL-SIN VARIEDAD	Secano
Recinto:04-008-001-00149-00001	Cultivo:20000	BARBECHO TRADICIONAL-SIN VARIEDAD	Secano
Recinto:18-040-016-00113-00001	Cultivo:20000	BARBECHO TRADICIONAL-SIN VARIEDAD	Secano

(1) Con incidencias que retienen pago o deniegan el expediente.
 (2) Se calcula sobre superficie declarada admisible.
 (3) Aplicación del artículo 16 bis del RD 147/2023.
 (4) Expediente con algunos recintos de pastos permanentes ubicados en espacios protegidos donde la carga ganadera mínima será 0,1 UGM/ha.

Puede verificar la integridad de una copia de este documento mediante la lectura del código QR adjunto o mediante el acceso a la dirección <https://ws050.juntadeandalucia.es/verificarFirma> indicando el código de VERIFICACIÓN

FIRMADO POR	RAQUEL MARIA ESPIN CRESPO	29/01/2025	
VERIFICACIÓN	Pk2jmMURSWMFXCU9VKGJQRQ2Q7H5BP3	PÁG. 1423/2713	



APELLIDOS Y NOMBRE / RAZÓN SOCIAL

PEREZ EXTREMERA JOSE IGNACIO

NIF

****2330*

EXPEDIENTE

1056076

RESOLUCIÓN

CONCESIÓN DE LA AYUDA

DATOS DE MANTENIMIENTO UNIDADES

GRUPO DE PAGO	Sup. Dec. Admisible	Sup. Resuelta	Sobredecl.	% Sobredecl.
ZONAS DE MONTAÑA	24,14	21,35	2,79	11,56

RESUMEN DE PAGOS

	IMPORTE (Euros)			
	RESUELTO	FEADER	MAPA	CAPADR
Pago realizado	1.912,00	1.625,28	187,57	99,24
Pago indebido	-553,38			
TOTAL	1.358,62			

APLICACIÓN DE REDUCCIONES Y PENALIZACIONES (%)

Criterios de subvencionabilidad (1)	Presentación tardía	Omisión declaración	Condicionabilidad
0,00	0,00	0,00	0,00

IMPORTE (Euros)

Calculado(2)	Reducción	Penalización	Reducción Penalización (3)	Penalización adicional	Resuelto	FEADER	MAPA	CAPADR
1.998,01 €	230,92 €	408,47 €	0,00 €	0,00 €	1.358,62 €	1.154,83 €	133,28 €	70,51 €
Importe Unitario:	93,00 €	Nuevo Importe Unitario:	82,77 €					

RECINTOS PROPUESTOS

REF.	REFERENCIA SIGPAC	CULTIVO	USO SIGPAC	S/R	Sup. Dec. admisible	Sup. Campo	Sup. Determ.	Sup. Resuelta
-1509918	18-137-046-00047-0012	OLIVAR	S	S	0,17		0,17	0,14
-1509915	18-137-046-00047-0011	OLIVAR	S	S	0,16		0,16	0,15
-1509848	18-137-011-00102-0001	OLIVAR	S	S	0,99		0,99	0,01
1700000002654561	18-104-003-00097-0001	OLIVAR	S	S	1,86		1,86	1,86
1700000002654562	18-104-005-00016-0001	OLIVAR	S	S	1,84		1,84	1,84
1700000002654992	18-137-011-00101-0001	OLIVAR	S	S	0,12		0,12	0,12
1700000002654993	18-137-011-00102-0001	OLIVAR	S	S	1,49		1,49	0,02
1700000002654994	18-137-011-00102-0004	OLIVAR	S	S	1,33		1,33	1,33
1700000002654995	18-137-043-00044-0001	OLIVAR	S	S	5,28		5,28	5,28
1700000002654996	18-137-011-00101-0002	OLIVAR	S	S	0,61		0,61	0,61
1700000002655548	18-137-046-00016-0001	OLIVAR	S	S	1,36		1,36	1,36
1700000002655549	18-137-046-00023-0002	OLIVAR	S	S	0,41		0,41	0,41
1700000002655550	18-137-046-00047-0011	TRIGO BLANDO	S	S	2,43		2,43	2,27
1700000002655551	18-137-046-00048-0001	TRIGO BLANDO	S	S	4,18		4,18	4,18
1700000002655553	18-137-046-00126-0004	OLIVAR	S	S	0,20		0,20	0,20
1700000002655554	18-137-046-00047-0012	ALMENDROS	S	S	0,70		0,70	0,56
1700000002655555	18-137-046-00047-0002	OLIVAR	S	S	0,79		0,79	0,79
1700000002655556	18-137-046-00125-0003	OLIVAR	S	S	0,22		0,22	0,22

(1) Con incidencias que retienen pago o deniegan el expediente.

(2) Se calcula sobre superficie declarada admisible.

(3) Aplicación del artículo 16 bis del RD 147/2023.

(4) Expediente con algunos recintos de pastos permanentes ubicados en espacios protegidos donde la carga ganadera mínima será 0,1 UGM/ha.

Puede verificar la integridad de una copia de este documento mediante la lectura del código QR adjunto o mediante el acceso a la dirección <https://ws050.juntadeandalucia.es/verificarFirma> indicando el código de VERIFICACIÓN

FIRMADO POR

RAQUEL MARIA ESPIN CRESPO

29/01/2025

VERIFICACIÓN

Pk2jmMURSWMFCU9VKGJRQ2Q7H5BP3

PÁG. 1424/2713





INCIDENCIAS

INCIDENCIA DESCRIPCIÓN

- 219 Superficie bruta de cruce en un recinto en una misma solicitud supera superficie total que el SIGPAC establece para él.
- Recinto:18-137-011-00102-00001 Cultivo:101010 OLIVAR-PICUAL Secano Suma de superficies declaradas para este recinto por el solicitante (Áreas):248 Superficie SIGPAC total para el recinto (Áreas):3 Exceso de superficie declarada (Hectáreas):0,98
- Recinto:18-137-011-00102-00001 Cultivo:101010 OLIVAR-PICUAL Secano Suma de superficies declaradas para este recinto por el solicitante (Áreas):248 Superficie SIGPAC total para el recinto (Áreas):3 Exceso de superficie declarada (Hectáreas):1,47
- Recinto:18-137-046-00047-00011 Cultivo:1124 TRIGO BLANDO-MARIUS Secano Suma de superficies declaradas para este recinto por el solicitante (Áreas):259 Superficie SIGPAC total para el recinto (Áreas):242 Exceso de superficie declarada (Hectáreas):0,16
- Recinto:18-137-046-00047-00011 Cultivo:101010 OLIVAR-PICUAL Secano Suma de superficies declaradas para este recinto por el solicitante (Áreas):259 Superficie SIGPAC total para el recinto (Áreas):242 Exceso de superficie declarada (Hectáreas):0,01
- Recinto:18-137-046-00047-00012 Cultivo:101010 OLIVAR-PICUAL Secano Suma de superficies declaradas para este recinto por el solicitante (Áreas):87 Superficie SIGPAC total para el recinto (Áreas):70 Exceso de superficie declarada (Hectáreas):0,03
- Recinto:18-137-046-00047-00012 Cultivo:104010 ALMENDROS-DESMAYO ROJO Secano Suma de superficies declaradas para este recinto por el solicitante (Áreas):87 Superficie SIGPAC total para el recinto (Áreas):70 Exceso de superficie declarada (Hectáreas):0,14

(1) Con incidencias que retienen pago o deniegan el expediente.

(2) Se calcula sobre superficie declarada admisible.

(3) Aplicación del artículo 16 bis del RD 147/2023.

(4) Expediente con algunos recintos de pastos permanentes ubicados en espacios protegidos donde la carga ganadera mínima será 0,1 UGM/ha.

Puede verificar la integridad de una copia de este documento mediante la lectura del código QR adjunto o mediante el acceso a la dirección <https://ws050.juntadeandalucia.es/verificarFirma> indicando el código de VERIFICACIÓN

FIRMADO POR

RAQUEL MARIA ESPIN CRESPO

29/01/2025

VERIFICACIÓN

Pk2jmMURSWMFXCU9VKGJRQ2Q7H5BP3

PÁG. 1425/2713



**APELLIDOS Y NOMBRE / RAZÓN SOCIAL**

PEREZ PEULA ANTONIO

NIF

****4890*

EXPEDIENTE

1061019

RESOLUCIÓN

CONCESIÓN DE LA AYUDA

DATOS DE MANTENIMIENTO UNIDADES

GRUPO DE PAGO	Sup. Dec. Admisible	Sup. Resuelta	Sobredecl.	% Sobredecl.
ZONAS DE MONTAÑA	114,76	114,64	0,12	0,10

RESUMEN DE PAGOS

	IMPORTE (Euros)			
	RESUELTO	FEADER	MAPA	CAPADR
Pago realizado	2.043,86	1.737,28	200,50	106,08

APLICACIÓN DE REDUCCIONES Y PENALIZACIONES (%)

Criterios de subvencionabilidad (1)	Presentación tardía	Omisión declaración	Condicionabilidad
0,00	0,00	0,00	0,00

IMPORTE (Euros)

Calculado(2)	Reducción	Penalización	Reducción Penalización (3)	Penalización adicional	Resuelto	FEADER	MAPA	CAPADR
2.046,00 €	2,14 €	0,00 €	0,00 €	0,00 €	2.043,86 €	1.737,28 €	200,50 €	106,08 €
Importe Unitario:	93,00 €	Nuevo Importe Unitario:	17,83 €					

(1) Con incidencias que retienen pago o deniegan el expediente.

(2) Se calcula sobre superficie declarada admisible.

(3) Aplicación del artículo 16 bis del RD 147/2023.

(4) Expediente con algunos recintos de pastos permanentes ubicados en espacios protegidos donde la carga ganadera mínima será 0,1 UGM/ha.

Puede verificar la integridad de una copia de este documento mediante la lectura del código QR adjunto o mediante el acceso a la dirección <https://ws050.juntadeandalucia.es/verificarFirma> indicando el código de VERIFICACIÓN

FIRMADO POR

RAQUEL MARIA ESPIN CRESPO

29/01/2025

VERIFICACIÓN

Pk2jmMURSWMFXCU9VKGJRQ2Q7H5BP3

PÁG. 1426/2713





RECINTOS PROPUESTOS

REF.	REFERENCIA SIGPAC	CULTIVO	S/R	USO SIGPAC	Sup. Dec. admisible	Sup. Campo	Sup. Determ.	Sup. Resuelta
-1551157	18-014-019-00100-0006	BARBECHO TRADICIONAL	S		1,00		1,00	1,00
-1551143	18-014-019-00100-0006	VEZA	S		1,61		1,61	1,61
-1531777	18-014-019-00198-0030	CEBADA	S		0,46		0,46	0,46
-1531752	18-014-019-00197-0030	CEBADA	S		0,46		0,46	0,46
-1531744	18-014-019-00196-0030	CEBADA	S		0,52		0,52	0,52
-1531738	18-014-019-00194-0001	CEBADA	S		1,03		1,03	1,03
-1531724	18-014-019-00003-0037	TOMATE	S		0,42		0,42	0,42
-1531628	18-014-019-00033-0001	BARBECHO TRADICIONAL	S		2,28		2,28	2,28
-1531584	18-014-019-00013-0001	COLIFLOR	S		1,71		1,71	1,71
-1531566	18-014-019-00013-0001	COLIFLOR	S		7,00		7,00	7,00
-1531546	18-014-019-00013-0001	TOMATE	S		3,71		3,71	3,71
-1531545	18-014-019-00013-0001	COLIFLOR	S		1,13		1,13	1,13
-1531539	18-014-019-00013-0001	CEBADA	S		1,24		1,24	1,24
-1531516	18-014-019-00014-0004	AVENA	S		0,91		0,91	0,91
-1531512	18-014-019-00032-0003	BARBECHO TRADICIONAL	S		0,77		0,77	0,77
-1531212	18-014-018-00025-0009	TOMATE	S		2,10		2,10	2,10
-1531211	18-014-018-00025-0009	COLIFLOR	S		2,62		2,62	2,62
-1531081	18-014-019-00322-0001	COLIFLOR	S		0,76		0,76	0,76
-1531080	18-014-019-00199-0043	CEBADA	S		0,10		0,10	0,10
-1531079	18-014-019-00199-0036	CEBADA	S		0,03		0,03	0,03
-1531078	18-014-019-00199-0030	COLIFLOR	S		1,58		1,58	1,58
-1531077	18-014-019-00199-0029	CEBADA	S		0,53		0,53	0,53
-1531074	18-014-019-00198-0036	CEBADA	S		0,17		0,17	0,17
-1531073	18-014-019-00198-0030	COLIFLOR	S		0,40		0,40	0,40
-1531072	18-014-019-00198-0029	CEBADA	S		1,21		1,21	1,21
-1531070	18-014-019-00197-0036	CEBADA	S		0,32		0,32	0,32
-1531068	18-014-019-00197-0030	COLIFLOR	S		0,40		0,40	0,40
-1531067	18-014-019-00197-0029	CEBADA	S		1,25		1,25	1,25
-1531065	18-014-019-00196-0036	CEBADA	S		0,46		0,46	0,46
-1531064	18-014-019-00196-0031	CALABACÍN	S		0,02		0,02	0,02
-1531063	18-014-019-00196-0030	COLIFLOR	S		0,50		0,50	0,50
-1531061	18-014-019-00196-0029	CEBADA	S		0,92		0,92	0,92
-1531059	18-014-019-00195-0036	CEBADA	S		0,04		0,04	0,04
-1531057	18-014-019-00195-0030	CEBADA	S		1,00		1,00	1,00
-1531056	18-014-019-00195-0029	CALABACÍN	S		1,08		1,08	1,08
-1531050	18-014-019-00194-0001	CALABACÍN	S		0,91		0,91	0,91
-1531042	18-014-018-00160-0008	MELÓN	S		0,12		0,12	0,12
-1531040	18-014-018-00160-0003	CEBADA	S		0,50		0,50	0,50
-1531037	18-014-018-00159-0003	CEBADA	S		0,46		0,46	0,46
-1531035	18-014-018-00158-0011	OTROS FRUTALES	S		0,08		0,08	0,08
-1531031	18-014-018-00158-0003	CEBADA	S		0,85		0,85	0,85
-1130705	18-014-010-00322-0001	COLIFLOR	S		6,24		6,24	6,14
-782923	18-014-011-00075-0004	COLIFLOR	R		1,46		1,46	1,46
5285133	18-014-010-00131-0001	CEBADA	S		0,46		0,46	0,46
5285137	18-014-010-00170-0001	CEBADA	S		0,78		0,78	0,78
5285139	18-014-010-00171-0002	CEBADA	S		0,15		0,15	0,15
5285141	18-014-010-00172-0001	CEBADA	S		0,28		0,28	0,28
5285142	18-014-010-00172-0002	CEBADA	S		0,05		0,05	0,05
5285143	18-014-010-00185-0002	CEBADA	S		3,68		3,68	3,68
5285144	18-014-010-00186-0001	COLIFLOR	S		2,47		2,47	2,47
5285145	18-014-010-00187-0001	COLIFLOR	S		5,60		5,60	5,60
5285151	18-014-010-00188-0001	COLIFLOR	S		0,73		0,73	0,73

(1) Con incidencias que retienen pago o deniegan el expediente.
 (2) Se calcula sobre superficie declarada admisible.
 (3) Aplicación del artículo 16 bis del RD 147/2023.
 (4) Expediente con algunos recintos de pastos permanentes ubicados en espacios protegidos donde la carga ganadera mínima será 0,1 UGM/ha.

Puede verificar la integridad de una copia de este documento mediante la lectura del código QR adjunto o mediante el acceso a la dirección https://ws050.juntadeandalucia.es/verificarFirma indicando el código de VERIFICACIÓN			
FIRMADO POR	RAQUEL MARIA ESPIN CRESPO	29/01/2025	
VERIFICACIÓN	Pk2jmMURSWMFCU9VKGJRQ2Q7H5BP3	PÁG. 1427/2713	



RECINTOS PROPUESTOS

REF.	REFERENCIA SIGPAC	CULTIVO	S/R	USO SIGPAC	Sup. Dec. admisible	Sup. Campo	Sup. Determ.	Sup. Resuelta
5285152	18-014-009-00218-0002	COLIFLOR	S		5,84		5,84	5,84
5285153	18-014-010-00321-0001	CEBADA	S		5,16		5,16	5,16
5285154	18-014-010-00321-0004	CEBADA	S		1,19		1,19	1,17
5285160	18-014-009-00332-0001	BARBECHO TRADICIONAL	S		0,06		0,06	0,06
5285164	18-014-009-00343-0001	BARBECHO TRADICIONAL	S		0,14		0,14	0,14
5285170	18-014-010-00168-0001	ESPÁRRAGOS	S		0,52		0,52	0,52
5311467	18-014-010-00184-0001	CEBADA	S		0,06		0,06	0,06
5312236	18-014-019-00014-0004	COLIFLOR	S		1,94		1,94	1,94
6831518	18-014-018-00025-0008	COLIFLOR	S		1,49		1,49	1,49
6831520	18-014-018-00025-0018	AVENA	S		1,67		1,67	1,67
6831706	18-014-019-00013-0001	CEBADA	S		5,52		5,52	5,52
6831711	18-014-019-00013-0022	CEBADA	S		0,06		0,06	0,06
6913773	18-014-019-00013-0023	BARBECHO TRADICIONAL	S		0,11		0,11	0,11
1700000005453862	18-014-019-00096-0004	TRIGO BLANDO	S		0,18		0,18	0,18
1700000005453863	18-014-019-00096-0003	TRIGO BLANDO	S		0,11		0,11	0,11
1700000005453864	18-014-018-00113-0002	OTROS FRUTALES	S		0,07		0,07	0,07
1700000005453872	18-014-018-00108-0007	BARBECHO TRADICIONAL	S		0,09		0,09	0,09
1700000005453899	18-014-019-00017-0003	COLIFLOR	S		0,71		0,71	0,71
1700000005453900	18-014-019-00018-0001	COLIFLOR	S		0,52		0,52	0,52
1700000005453906	18-014-019-00088-0001	CEBADA	S		0,74		0,74	0,74
1700000005453918	18-014-019-00096-0006	TRIGO BLANDO	S		2,85		2,85	2,85
1700000005453919	18-014-019-00158-0001	CEBADA	S		1,77		1,77	1,77
1700000005453922	18-014-019-00067-0001	BARBECHO TRADICIONAL	S		1,22		1,22	1,22
1700000005453923	18-014-019-00068-0002	BARBECHO TRADICIONAL	S		1,27		1,27	1,27
1700000005453924	18-014-019-00069-0002	BARBECHO TRADICIONAL	S		1,18		1,18	1,18
1700000005453927	18-014-019-00033-0001	VEZA	S		5,30		5,30	5,30
1700000005453930	18-014-019-00100-0005	AVENA	S		0,83		0,83	0,83
1700000005453931	18-014-018-00113-0003	BARBECHO TRADICIONAL	S		0,61		0,61	0,61
1700000005453935	18-014-019-00032-0003	VEZA	S		1,02		1,02	1,02
1700000005453940	18-014-019-00021-0002	BARBECHO TRADICIONAL	S		0,13		0,13	0,13
1700000005453941	18-014-019-00022-0002	BARBECHO TRADICIONAL	S		0,10		0,10	0,10
1700000005453943	18-014-019-00029-0002	AVENA	S		1,02		1,02	1,02
1700000005453948	18-014-019-00043-0001	CEBADA	S		1,18		1,18	1,18
1700000005453949	18-014-019-00045-0001	CEBADA	S		1,31		1,31	1,31
1700000005453950	18-014-019-00182-0001	CEBADA	S		0,66		0,66	0,66
1700000005453955	18-014-018-00035-0001	BARBECHO TRADICIONAL	S		1,09		1,09	1,09
1700000005453964	18-014-011-00075-0002	COLIFLOR	R		1,53		1,53	1,53
1700000005453965	18-014-018-00108-0006	ALMENDROS	S		0,44		0,44	0,44
1700000005453966	18-014-018-00109-0001	ALMENDROS	S		0,29		0,29	0,29
1700000005453967	18-014-018-00110-0001	ALMENDROS	S		0,22		0,22	0,22

INCIDENCIAS

INCIDENCIA DESCRIPCIÓN

3790	Recinto declarado inactivo Recinto:18-014-019-00102-00002 Cultivo: -
4272	Verifica que las líneas de declaración de las Solicitudes Únicas no tienen solapes con la capa de Retroactividad Gráfica (ambas de la misma campaña) a nivel de expediente/línea de declaración gráfica de la solicitud. Recinto:18-014-010-00321-00004 Cultivo: - Agregado de la referencia del recinto.:0 Zona de la referencia del recinto.:0 Superficie solapada.:0,02 Id. Incid.:100417406 Recinto:18-014-010-00322-00001 Cultivo: - Agregado de la referencia del recinto.:0 Zona de la referencia del recinto.:0 Superficie solapada.:0,02 Id. Incid.:100417402 Recinto:18-014-010-00322-00001 Cultivo: - Agregado de la referencia del recinto.:0 Zona de la referencia del recinto.:0 Superficie solapada.:0,02 Id. Incid.:100417404

(1) Con incidencias que retienen pago o deniegan el expediente.
 (2) Se calcula sobre superficie declarada admisible.
 (3) Aplicación del artículo 16 bis del RD 147/2023.
 (4) Expediente con algunos recintos de pastos permanentes ubicados en espacios protegidos donde la carga ganadera mínima será 0,1 UGM/ha.

Puede verificar la integridad de una copia de este documento mediante la lectura del código QR adjunto o mediante el acceso a la dirección https://ws050.juntadeandalucia.es/verificarFirma indicando el código de VERIFICACIÓN			
FIRMADO POR	RAQUEL MARIA ESPIN CRESPO	29/01/2025	
VERIFICACIÓN	Pk2jmMURSWMFXCU9VKGJQRQ2Q7H5BP3	PÁG. 1428/2713	



INCIDENCIAS

INCIDENCIA DESCRIPCIÓN

	Recinto:18-014-010-00322-00001 Cultivo: - Agregado de la referencia del recinto.:0 Zona de la referencia del recinto.:0 Superficie solapada.:0,02 Id. Incid.:100417405
	Recinto:18-014-010-00322-00001 Cultivo: - Agregado de la referencia del recinto.:0 Zona de la referencia del recinto.:0 Superficie solapada.:0,04 Id. Incid.:100417403
	Recinto:18-014-010-00322-00002 Cultivo: - Agregado de la referencia del recinto.:0 Zona de la referencia del recinto.:0 Superficie solapada.:0,06 Id. Incid.:100417407
	Recinto:18-014-010-00322-00002 Cultivo: - Agregado de la referencia del recinto.:0 Zona de la referencia del recinto.:0 Superficie solapada.:0,28 Id. Incid.:100417408
	Recinto:18-014-018-00158-00010 Cultivo: - Agregado de la referencia del recinto.:0 Zona de la referencia del recinto.:0 Superficie solapada.:0,02 Id. Incid.:100417401
86119	Carga ganadera NO cumple con el valor mínimo de 0,2 UGM/ha.
	Recinto:18-014-010-00322-00002 Cultivo:62000 PASTOS PERMANENTES DE 5 O MAS AÑOS-SIN VARIEDAD Secano Carga Ganadera:0,08
	Recinto:18-014-018-00026-00001 Cultivo:62000 PASTOS PERMANENTES DE 5 O MAS AÑOS-SIN VARIEDAD Secano Carga Ganadera:0,08
	Recinto:18-014-018-00027-00001 Cultivo:62000 PASTOS PERMANENTES DE 5 O MAS AÑOS-SIN VARIEDAD Secano Carga Ganadera:0,08
	Recinto:18-014-018-00029-00001 Cultivo:62000 PASTOS PERMANENTES DE 5 O MAS AÑOS-SIN VARIEDAD Secano Carga Ganadera:0,08
	Recinto:18-014-018-00108-00004 Cultivo:62000 PASTOS PERMANENTES DE 5 O MAS AÑOS-SIN VARIEDAD Secano Carga Ganadera:0,08
	Recinto:18-014-018-00111-00003 Cultivo:62000 PASTOS PERMANENTES DE 5 O MAS AÑOS-SIN VARIEDAD Secano Carga Ganadera:0,08
	Recinto:18-014-018-00112-00001 Cultivo:62000 PASTOS PERMANENTES DE 5 O MAS AÑOS-SIN VARIEDAD Secano Carga Ganadera:0,08
	Recinto:18-014-018-00157-00005 Cultivo:62000 PASTOS PERMANENTES DE 5 O MAS AÑOS-SIN VARIEDAD Secano Carga Ganadera:0,08
	Recinto:18-014-018-00158-00005 Cultivo:62000 PASTOS PERMANENTES DE 5 O MAS AÑOS-SIN VARIEDAD Secano Carga Ganadera:0,08
	Recinto:18-014-018-00158-00010 Cultivo:62000 PASTOS PERMANENTES DE 5 O MAS AÑOS-SIN VARIEDAD Secano Carga Ganadera:0,08
	Recinto:18-014-018-00158-00013 Cultivo:62000 PASTOS PERMANENTES DE 5 O MAS AÑOS-SIN VARIEDAD Secano Carga Ganadera:0,08
	Recinto:18-014-018-00159-00005 Cultivo:62000 PASTOS PERMANENTES DE 5 O MAS AÑOS-SIN VARIEDAD Secano Carga Ganadera:0,08
	Recinto:18-014-018-00159-00007 Cultivo:62000 PASTOS PERMANENTES DE 5 O MAS AÑOS-SIN VARIEDAD Secano Carga Ganadera:0,08
	Recinto:18-014-018-00160-00005 Cultivo:62000 PASTOS PERMANENTES DE 5 O MAS AÑOS-SIN VARIEDAD Secano Carga Ganadera:0,08
	Recinto:18-014-018-00160-00010 Cultivo:62000 PASTOS PERMANENTES DE 5 O MAS AÑOS-SIN VARIEDAD Secano Carga Ganadera:0,08
	Recinto:18-014-019-00017-00001 Cultivo:62000 PASTOS PERMANENTES DE 5 O MAS AÑOS-SIN VARIEDAD Secano Carga Ganadera:0,08
	Recinto:18-014-019-00017-00004 Cultivo:62000 PASTOS PERMANENTES DE 5 O MAS AÑOS-SIN VARIEDAD Secano Carga Ganadera:0,08
	Recinto:18-014-019-00032-00002 Cultivo:62000 PASTOS PERMANENTES DE 5 O MAS AÑOS-SIN VARIEDAD Secano Carga Ganadera:0,08
	Recinto:18-014-019-00033-00006 Cultivo:62000 PASTOS PERMANENTES DE 5 O MAS AÑOS-SIN VARIEDAD Secano Carga Ganadera:0,08
	Recinto:18-014-019-00033-00007 Cultivo:62000 PASTOS PERMANENTES DE 5 O MAS AÑOS-SIN VARIEDAD Secano Carga Ganadera:0,08
	Recinto:18-014-019-00037-00001 Cultivo:62000 PASTOS PERMANENTES DE 5 O MAS AÑOS-SIN VARIEDAD Secano Carga Ganadera:0,08
	Recinto:18-014-019-00053-00001 Cultivo:63000 PASTOS DE MENOS DE 5 AÑOS-SIN VARIEDAD Secano Carga Ganadera:0,08
	Recinto:18-014-019-00067-00002 Cultivo:62000 PASTOS PERMANENTES DE 5 O MAS AÑOS-SIN VARIEDAD Secano Carga Ganadera:0,08
	Recinto:18-014-019-00102-00002 Cultivo:62000 PASTOS PERMANENTES DE 5 O MAS AÑOS-SIN VARIEDAD Secano Carga Ganadera:0,08
	Recinto:18-014-019-00109-00001 Cultivo:62000 PASTOS PERMANENTES DE 5 O MAS AÑOS-SIN VARIEDAD Secano Carga Ganadera:0,08
	Recinto:18-014-019-00194-00002 Cultivo:62000 PASTOS PERMANENTES DE 5 O MAS AÑOS-SIN VARIEDAD Secano Carga Ganadera:0,08
	Recinto:18-014-019-00194-00004 Cultivo:62000 PASTOS PERMANENTES DE 5 O MAS AÑOS-SIN VARIEDAD Secano Carga Ganadera:0,08
	Recinto:18-014-019-00195-00016 Cultivo:62000 PASTOS PERMANENTES DE 5 O MAS AÑOS-SIN VARIEDAD Secano Carga Ganadera:0,08

(1) Con incidencias que retienen pago o deniegan el expediente.

(2) Se calcula sobre superficie declarada admisible.

(3) Aplicación del artículo 16 bis del RD 147/2023.

(4) Expediente con algunos recintos de pastos permanentes ubicados en espacios protegidos donde la carga ganadera mínima será 0,1 UGM/ha.

Puede verificar la integridad de una copia de este documento mediante la lectura del código QR adjunto o mediante el acceso a la dirección <https://ws050.juntadeandalucia.es/verificarFirma> indicando el código de VERIFICACIÓN

FIRMADO POR	RAQUEL MARIA ESPIN CRESPO	29/01/2025	
VERIFICACIÓN	Pk2jmMURSWMFXCU9VKGJQRQ2Q7H5BP3	PÁG. 1429/2713	



INCIDENCIAS

INCIDENCIA DESCRIPCIÓN

	Recinto:18-014-019-00195-00031 Cultivo:62000 PASTOS PERMANENTES DE 5 O MAS AÑOS-SIN VARIEDAD Secano Carga Ganadera:0,08
	Recinto:18-014-019-00322-00005 Cultivo:62000 PASTOS PERMANENTES DE 5 O MAS AÑOS-SIN VARIEDAD Secano Carga Ganadera:0,08
	Recinto:18-014-019-00322-00007 Cultivo:62000 PASTOS PERMANENTES DE 5 O MAS AÑOS-SIN VARIEDAD Secano Carga Ganadera:0,08
	Recinto:18-014-019-00322-00009 Cultivo:62000 PASTOS PERMANENTES DE 5 O MAS AÑOS-SIN VARIEDAD Secano Carga Ganadera:0,08
86120	Para explotaciones de pastos permanentes ubicadas en espacios protegidos la carga ganadera mínima será 0,1 UGM/ha.
	Recinto:18-014-018-00012-00001 Cultivo:62000 PASTOS PERMANENTES DE 5 O MAS AÑOS-SIN VARIEDAD Secano Carga Ganadera:0,08
	Recinto:18-014-018-00020-00001 Cultivo:62000 PASTOS PERMANENTES DE 5 O MAS AÑOS-SIN VARIEDAD Secano Carga Ganadera:0,08
	Recinto:18-014-018-00108-00002 Cultivo:62000 PASTOS PERMANENTES DE 5 O MAS AÑOS-SIN VARIEDAD Secano Carga Ganadera:0,08
	Recinto:18-014-018-00108-00003 Cultivo:62000 PASTOS PERMANENTES DE 5 O MAS AÑOS-SIN VARIEDAD Secano Carga Ganadera:0,08
	Recinto:18-014-018-00110-00005 Cultivo:62000 PASTOS PERMANENTES DE 5 O MAS AÑOS-SIN VARIEDAD Secano Carga Ganadera:0,08
	Recinto:18-014-018-00111-00004 Cultivo:62000 PASTOS PERMANENTES DE 5 O MAS AÑOS-SIN VARIEDAD Secano Carga Ganadera:0,08
	Recinto:18-014-018-00112-00002 Cultivo:62000 PASTOS PERMANENTES DE 5 O MAS AÑOS-SIN VARIEDAD Secano Carga Ganadera:0,08
	Recinto:18-014-018-00112-00003 Cultivo:62000 PASTOS PERMANENTES DE 5 O MAS AÑOS-SIN VARIEDAD Secano Carga Ganadera:0,08
	Recinto:18-014-018-00113-00006 Cultivo:62000 PASTOS PERMANENTES DE 5 O MAS AÑOS-SIN VARIEDAD Secano Carga Ganadera:0,08
	Recinto:18-014-019-00003-00002 Cultivo:62000 PASTOS PERMANENTES DE 5 O MAS AÑOS-SIN VARIEDAD Secano Carga Ganadera:0,08
	Recinto:18-014-019-00003-00003 Cultivo:62000 PASTOS PERMANENTES DE 5 O MAS AÑOS-SIN VARIEDAD Secano Carga Ganadera:0,08
	Recinto:18-014-019-00003-00004 Cultivo:62000 PASTOS PERMANENTES DE 5 O MAS AÑOS-SIN VARIEDAD Secano Carga Ganadera:0,08
	Recinto:18-014-019-00003-00005 Cultivo:62000 PASTOS PERMANENTES DE 5 O MAS AÑOS-SIN VARIEDAD Secano Carga Ganadera:0,08
	Recinto:18-014-019-00003-00017 Cultivo:62000 PASTOS PERMANENTES DE 5 O MAS AÑOS-SIN VARIEDAD Secano Carga Ganadera:0,08
	Recinto:18-014-019-00003-00021 Cultivo:62000 PASTOS PERMANENTES DE 5 O MAS AÑOS-SIN VARIEDAD Secano Carga Ganadera:0,08
	Recinto:18-014-019-00003-00022 Cultivo:62000 PASTOS PERMANENTES DE 5 O MAS AÑOS-SIN VARIEDAD Secano Carga Ganadera:0,08
	Recinto:18-014-019-00003-00023 Cultivo:62000 PASTOS PERMANENTES DE 5 O MAS AÑOS-SIN VARIEDAD Secano Carga Ganadera:0,08
	Recinto:18-014-019-00003-00025 Cultivo:62000 PASTOS PERMANENTES DE 5 O MAS AÑOS-SIN VARIEDAD Secano Carga Ganadera:0,08
	Recinto:18-014-019-00003-00027 Cultivo:63000 PASTOS DE MENOS DE 5 AÑOS-SIN VARIEDAD Secano Carga Ganadera:0,08
	Recinto:18-014-019-00003-00034 Cultivo:62000 PASTOS PERMANENTES DE 5 O MAS AÑOS-SIN VARIEDAD Secano Carga Ganadera:0,08
	Recinto:18-014-019-00003-00039 Cultivo:62000 PASTOS PERMANENTES DE 5 O MAS AÑOS-SIN VARIEDAD Secano Carga Ganadera:0,08
	Recinto:18-014-019-00014-00001 Cultivo:62000 PASTOS PERMANENTES DE 5 O MAS AÑOS-SIN VARIEDAD Secano Carga Ganadera:0,08
	Recinto:18-014-019-00014-00003 Cultivo:62000 PASTOS PERMANENTES DE 5 O MAS AÑOS-SIN VARIEDAD Secano Carga Ganadera:0,08
	Recinto:18-014-019-00014-00005 Cultivo:62000 PASTOS PERMANENTES DE 5 O MAS AÑOS-SIN VARIEDAD Secano Carga Ganadera:0,08
	Recinto:18-014-019-00017-00002 Cultivo:62000 PASTOS PERMANENTES DE 5 O MAS AÑOS-SIN VARIEDAD Secano Carga Ganadera:0,08
	Recinto:18-014-019-00018-00002 Cultivo:62000 PASTOS PERMANENTES DE 5 O MAS AÑOS-SIN VARIEDAD Secano Carga Ganadera:0,08
	Recinto:18-014-019-00029-00001 Cultivo:62000 PASTOS PERMANENTES DE 5 O MAS AÑOS-SIN VARIEDAD Secano Carga Ganadera:0,08
	Recinto:18-014-019-00029-00002 Cultivo:63000 PASTOS DE MENOS DE 5 AÑOS-SIN VARIEDAD Secano Carga Ganadera:0,08
	Recinto:18-014-019-00193-00001 Cultivo:62000 PASTOS PERMANENTES DE 5 O MAS AÑOS-SIN VARIEDAD Secano Carga Ganadera:0,08

(1) Con incidencias que retienen pago o deniegan el expediente.

(2) Se calcula sobre superficie declarada admisible.

(3) Aplicación del artículo 16 bis del RD 147/2023.

(4) Expediente con algunos recintos de pastos permanentes ubicados en espacios protegidos donde la carga ganadera mínima será 0,1 UGM/ha.

Puede verificar la integridad de una copia de este documento mediante la lectura del código QR adjunto o mediante el acceso a la dirección <https://ws050.juntadeandalucia.es/verificarFirma> indicando el código de VERIFICACIÓN

FIRMADO POR	RAQUEL MARIA ESPIN CRESPO	29/01/2025	
VERIFICACIÓN	Pk2jmMURSWMFXCU9VKGJRQ2Q7H5BP3	PÁG. 1430/2713	



INCIDENCIAS

INCIDENCIA DESCRIPCIÓN

- Recinto:18-014-019-00193-00002 Cultivo:62000 PASTOS PERMANENTES DE 5 O MAS AÑOS-SIN VARIEDAD Secano Carga Ganadera:0,08
- Recinto:18-014-019-00193-00005 Cultivo:62000 PASTOS PERMANENTES DE 5 O MAS AÑOS-SIN VARIEDAD Secano Carga Ganadera:0,08
- Recinto:18-014-019-00193-00021 Cultivo:62000 PASTOS PERMANENTES DE 5 O MAS AÑOS-SIN VARIEDAD Secano Carga Ganadera:0,08
- Recinto:18-014-019-00193-00022 Cultivo:62000 PASTOS PERMANENTES DE 5 O MAS AÑOS-SIN VARIEDAD Secano Carga Ganadera:0,08
- Recinto:18-014-019-00194-00003 Cultivo:62000 PASTOS PERMANENTES DE 5 O MAS AÑOS-SIN VARIEDAD Secano Carga Ganadera:0,08
- Recinto:18-014-019-00195-00017 Cultivo:62000 PASTOS PERMANENTES DE 5 O MAS AÑOS-SIN VARIEDAD Secano Carga Ganadera:0,08
- Recinto:18-014-019-00196-00017 Cultivo:62000 PASTOS PERMANENTES DE 5 O MAS AÑOS-SIN VARIEDAD Secano Carga Ganadera:0,08
- Recinto:18-014-019-00197-00003 Cultivo:62000 PASTOS PERMANENTES DE 5 O MAS AÑOS-SIN VARIEDAD Secano Carga Ganadera:0,08
- Recinto:18-014-019-00197-00034 Cultivo:62000 PASTOS PERMANENTES DE 5 O MAS AÑOS-SIN VARIEDAD Secano Carga Ganadera:0,08
- Recinto:18-014-019-00198-00003 Cultivo:62000 PASTOS PERMANENTES DE 5 O MAS AÑOS-SIN VARIEDAD Secano Carga Ganadera:0,08
- Recinto:18-014-019-00199-00003 Cultivo:62000 PASTOS PERMANENTES DE 5 O MAS AÑOS-SIN VARIEDAD Secano Carga Ganadera:0,08
- Recinto:18-014-019-00322-00002 Cultivo:62000 PASTOS PERMANENTES DE 5 O MAS AÑOS-SIN VARIEDAD Secano Carga Ganadera:0,08
- Recinto:18-014-019-00322-00004 Cultivo:62000 PASTOS PERMANENTES DE 5 O MAS AÑOS-SIN VARIEDAD Secano Carga Ganadera:0,08

Datos considerados para el Cálculo de la Carga Ganadera del expediente

Superficie determinada para Cálculo Carga Ganadera: 135,14 ha
 Carga Ganadera del Expediente: 0,08 ugm/ha (4)

Explotación	Especie	Ugm Calculada para CG
ES180130000523	OVINA	10,59

Recintos Determinados para el Cálculo de Garga Ganadera

REF.	REFERENCIA SIGPAC	CULTIVO	DESCRIPCIÓN CULTIVO	S/R	SUP. RESUELTA (ha)
-1532023	18-014-019-00102-00002	62000	PASTOS PERMANENTES DE 5 O MAS AÑOS-SIN VARIEDAD	S	0,00
-1531088	18-014-019-00322-00009	62000	PASTOS PERMANENTES DE 5 O MAS AÑOS-SIN VARIEDAD	S	0,02
-1531087	18-014-019-00322-00007	62000	PASTOS PERMANENTES DE 5 O MAS AÑOS-SIN VARIEDAD	S	0,03
-1531085	18-014-019-00322-00005	62000	PASTOS PERMANENTES DE 5 O MAS AÑOS-SIN VARIEDAD	S	0,05
-1531084	18-014-019-00322-00004	62000	PASTOS PERMANENTES DE 5 O MAS AÑOS-SIN VARIEDAD	S	0,07
-1531083	18-014-019-00322-00002	62000	PASTOS PERMANENTES DE 5 O MAS AÑOS-SIN VARIEDAD	S	0,08
-1531075	18-014-019-00199-00003	62000	PASTOS PERMANENTES DE 5 O MAS AÑOS-SIN VARIEDAD	S	0,24
-1531071	18-014-019-00198-00003	62000	PASTOS PERMANENTES DE 5 O MAS AÑOS-SIN VARIEDAD	S	0,07
-1531069	18-014-019-00197-00034	62000	PASTOS PERMANENTES DE 5 O MAS AÑOS-SIN VARIEDAD	S	0,04
-1531066	18-014-019-00197-00003	62000	PASTOS PERMANENTES DE 5 O MAS AÑOS-SIN VARIEDAD	S	0,02
-1531060	18-014-019-00196-00017	62000	PASTOS PERMANENTES DE 5 O MAS AÑOS-SIN VARIEDAD	S	0,04
-1531058	18-014-019-00195-00031	62000	PASTOS PERMANENTES DE 5 O MAS AÑOS-SIN VARIEDAD	S	0,43
-1531055	18-014-019-00195-00017	62000	PASTOS PERMANENTES DE 5 O MAS AÑOS-SIN VARIEDAD	S	0,06
-1531054	18-014-019-00195-00016	62000	PASTOS PERMANENTES DE 5 O MAS AÑOS-SIN VARIEDAD	S	0,09

(1) Con incidencias que retienen pago o deniegan el expediente.
 (2) Se calcula sobre superficie declarada admisible.
 (3) Aplicación del artículo 16 bis del RD 147/2023.
 (4) Expediente con algunos recintos de pastos permanentes ubicados en espacios protegidos donde la carga ganadera mínima será 0,1 UGM/ha.

Puede verificar la integridad de una copia de este documento mediante la lectura del código QR adjunto o mediante el acceso a la dirección https://ws050.juntadeandalucia.es/verificarFirma indicando el código de VERIFICACIÓN			
FIRMADO POR	RAQUEL MARIA ESPIN CRESPO	29/01/2025	
VERIFICACIÓN	Pk2jmMURSWMFXC9VKGJRQ2Q7H5BP3	PÁG. 1431/2713	



Recintos Determinados para el Cálculo de Garga Ganadera

REF.	REFERENCIA SIGPAC	CULTIVO	DESCRIPCIÓN CULTIVO	S/R	SUP. RESUELTA (ha)
-1531053	18-014-019-00194-00004	62000	PASTOS PERMANENTES DE 5 O MAS AÑOS-SIN VARIEDAD	S	0,01
-1531052	18-014-019-00194-00003	62000	PASTOS PERMANENTES DE 5 O MAS AÑOS-SIN VARIEDAD	S	0,23
-1531051	18-014-019-00194-00002	62000	PASTOS PERMANENTES DE 5 O MAS AÑOS-SIN VARIEDAD	S	0,45
-1531049	18-014-019-00193-00022	62000	PASTOS PERMANENTES DE 5 O MAS AÑOS-SIN VARIEDAD	S	0,57
-1531048	18-014-019-00193-00021	62000	PASTOS PERMANENTES DE 5 O MAS AÑOS-SIN VARIEDAD	S	0,08
-1531047	18-014-019-00193-00005	62000	PASTOS PERMANENTES DE 5 O MAS AÑOS-SIN VARIEDAD	S	0,23
-1531046	18-014-019-00193-00002	62000	PASTOS PERMANENTES DE 5 O MAS AÑOS-SIN VARIEDAD	S	1,20
-1531045	18-014-019-00193-00001	62000	PASTOS PERMANENTES DE 5 O MAS AÑOS-SIN VARIEDAD	S	0,02
-1531044	18-014-019-00003-00039	62000	PASTOS PERMANENTES DE 5 O MAS AÑOS-SIN VARIEDAD	S	0,02
-1531043	18-014-018-00160-00010	62000	PASTOS PERMANENTES DE 5 O MAS AÑOS-SIN VARIEDAD	S	0,47
-1531041	18-014-018-00160-00005	62000	PASTOS PERMANENTES DE 5 O MAS AÑOS-SIN VARIEDAD	S	0,42
-1531039	18-014-018-00159-00007	62000	PASTOS PERMANENTES DE 5 O MAS AÑOS-SIN VARIEDAD	S	0,08
-1531038	18-014-018-00159-00005	62000	PASTOS PERMANENTES DE 5 O MAS AÑOS-SIN VARIEDAD	S	2,01
-1531036	18-014-018-00158-00013	62000	PASTOS PERMANENTES DE 5 O MAS AÑOS-SIN VARIEDAD	S	0,89
-1531034	18-014-018-00158-00010	62000	PASTOS PERMANENTES DE 5 O MAS AÑOS-SIN VARIEDAD	S	0,69
-1531032	18-014-018-00158-00005	62000	PASTOS PERMANENTES DE 5 O MAS AÑOS-SIN VARIEDAD	S	0,02
-1531030	18-014-018-00157-00005	62000	PASTOS PERMANENTES DE 5 O MAS AÑOS-SIN VARIEDAD	S	5,97
-1531029	18-014-018-00026-00001	62000	PASTOS PERMANENTES DE 5 O MAS AÑOS-SIN VARIEDAD	S	2,50
-824867	18-014-018-00012-00001	62000	PASTOS PERMANENTES DE 5 O MAS AÑOS-SIN VARIEDAD	S	3,95
-824845	18-014-019-00109-00001	62000	PASTOS PERMANENTES DE 5 O MAS AÑOS-SIN VARIEDAD	S	0,99
5112082	18-014-018-00020-00001	62000	PASTOS PERMANENTES DE 5 O MAS AÑOS-SIN VARIEDAD	S	3,16
5311613	18-014-010-00322-00002	62000	PASTOS PERMANENTES DE 5 O MAS AÑOS-SIN VARIEDAD	S	4,81
5312234	18-014-019-00014-00001	62000	PASTOS PERMANENTES DE 5 O MAS AÑOS-SIN VARIEDAD	S	2,24
5312235	18-014-019-00014-00003	62000	PASTOS PERMANENTES DE 5 O MAS AÑOS-SIN VARIEDAD	S	0,72
5312237	18-014-019-00014-00005	62000	PASTOS PERMANENTES DE 5 O MAS AÑOS-SIN VARIEDAD	S	1,07
1700000005453859	18-014-019-00053-00001	63000	PASTOS DE MENOS DE 5 AÑOS-SIN VARIEDAD	S	4,56
1700000005453865	18-014-019-00003-00034	62000	PASTOS PERMANENTES DE 5 O MAS AÑOS-SIN VARIEDAD	S	0,88
1700000005453867	18-014-018-00027-00001	62000	PASTOS PERMANENTES DE 5 O MAS AÑOS-SIN VARIEDAD	S	4,90
1700000005453869	18-014-018-00029-00001	62000	PASTOS PERMANENTES DE 5 O MAS AÑOS-SIN VARIEDAD	S	1,00
1700000005453870	18-014-018-00112-00003	62000	PASTOS PERMANENTES DE 5 O MAS AÑOS-SIN VARIEDAD	S	0,15
1700000005453874	18-014-018-00110-00005	62000	PASTOS PERMANENTES DE 5 O MAS AÑOS-SIN VARIEDAD	S	0,57
1700000005453875	18-014-018-00108-00002	62000	PASTOS PERMANENTES DE 5 O MAS AÑOS-SIN VARIEDAD	S	0,53
1700000005453876	18-014-018-00108-00004	62000	PASTOS PERMANENTES DE 5 O MAS AÑOS-SIN VARIEDAD	S	0,38
1700000005453877	18-014-019-00003-00027	63000	PASTOS DE MENOS DE 5 AÑOS-SIN VARIEDAD	S	0,84
1700000005453878	18-014-018-00112-00002	62000	PASTOS PERMANENTES DE 5 O MAS AÑOS-SIN VARIEDAD	S	0,67
1700000005453879	18-014-018-00108-00003	62000	PASTOS PERMANENTES DE 5 O MAS AÑOS-SIN VARIEDAD	S	0,04
1700000005453880	18-014-018-00111-00004	62000	PASTOS PERMANENTES DE 5 O MAS AÑOS-SIN VARIEDAD	S	0,93
1700000005453881	18-014-019-00003-00002	62000	PASTOS PERMANENTES DE 5 O MAS AÑOS-SIN VARIEDAD	S	6,58

(1) Con incidencias que retienen pago o deniegan el expediente.

(2) Se calcula sobre superficie declarada admisible.

(3) Aplicación del artículo 16 bis del RD 147/2023.

(4) Expediente con algunos recintos de pastos permanentes ubicados en espacios protegidos donde la carga ganadera mínima será 0,1 UGM/ha.

Puede verificar la integridad de una copia de este documento mediante la lectura del código QR adjunto o mediante el acceso a la dirección <https://ws050.juntadeandalucia.es/verificarFirma> indicando el código de VERIFICACIÓN

FIRMADO POR

RAQUEL MARIA ESPIN CRESPO

29/01/2025

VERIFICACIÓN

Pk2jmMURSWMFXCU9VKGJQRQ2Q7H5BP3

PÁG. 1432/2713





Recintos Determinados para el Cálculo de Garga Ganadera

REF.	REFERENCIA SIGPAC	CULTIVO	DESCRIPCIÓN CULTIVO	S/R	SUP. RESUELTA (ha)
			VARIEDAD		
170000005453882	18-014-018-00111-00003	62000	PASTOS PERMANENTES DE 5 O MAS AÑOS-SIN VARIEDAD	S	0,14
170000005453883	18-014-018-00112-00001	62000	PASTOS PERMANENTES DE 5 O MAS AÑOS-SIN VARIEDAD	S	0,15
170000005453884	18-014-019-00003-00003	62000	PASTOS PERMANENTES DE 5 O MAS AÑOS-SIN VARIEDAD	S	12,11
170000005453885	18-014-018-00113-00006	62000	PASTOS PERMANENTES DE 5 O MAS AÑOS-SIN VARIEDAD	S	0,73
170000005453886	18-014-019-00003-00004	62000	PASTOS PERMANENTES DE 5 O MAS AÑOS-SIN VARIEDAD	S	17,47
170000005453887	18-014-019-00003-00017	62000	PASTOS PERMANENTES DE 5 O MAS AÑOS-SIN VARIEDAD	S	6,39
170000005453888	18-014-019-00067-00002	62000	PASTOS PERMANENTES DE 5 O MAS AÑOS-SIN VARIEDAD	S	0,04
170000005453889	18-014-019-00032-00002	62000	PASTOS PERMANENTES DE 5 O MAS AÑOS-SIN VARIEDAD	S	0,07
170000005453890	18-014-019-00033-00007	62000	PASTOS PERMANENTES DE 5 O MAS AÑOS-SIN VARIEDAD	S	0,18
170000005453892	18-014-019-00033-00006	62000	PASTOS PERMANENTES DE 5 O MAS AÑOS-SIN VARIEDAD	S	0,12
170000005453894	18-014-019-00003-00022	62000	PASTOS PERMANENTES DE 5 O MAS AÑOS-SIN VARIEDAD	S	0,40
170000005453895	18-014-019-00037-00001	62000	PASTOS PERMANENTES DE 5 O MAS AÑOS-SIN VARIEDAD	S	2,58
170000005453897	18-014-019-00018-00002	62000	PASTOS PERMANENTES DE 5 O MAS AÑOS-SIN VARIEDAD	S	0,31
170000005453898	18-014-019-00029-00001	62000	PASTOS PERMANENTES DE 5 O MAS AÑOS-SIN VARIEDAD	S	0,68
170000005453901	18-014-019-00017-00001	62000	PASTOS PERMANENTES DE 5 O MAS AÑOS-SIN VARIEDAD	S	0,09
170000005453902	18-014-019-00003-00023	62000	PASTOS PERMANENTES DE 5 O MAS AÑOS-SIN VARIEDAD	S	0,18
170000005453903	18-014-019-00003-00025	62000	PASTOS PERMANENTES DE 5 O MAS AÑOS-SIN VARIEDAD	S	0,05
170000005453904	18-014-019-00003-00005	62000	PASTOS PERMANENTES DE 5 O MAS AÑOS-SIN VARIEDAD	S	35,69
170000005453908	18-014-019-00003-00021	62000	PASTOS PERMANENTES DE 5 O MAS AÑOS-SIN VARIEDAD	S	1,03
170000005453910	18-014-019-00029-00002	63000	PASTOS DE MENOS DE 5 AÑOS-SIN VARIEDAD	S	0,42
170000005453911	18-014-019-00017-00002	62000	PASTOS PERMANENTES DE 5 O MAS AÑOS-SIN VARIEDAD	S	0,16
170000005453912	18-014-019-00017-00004	62000	PASTOS PERMANENTES DE 5 O MAS AÑOS-SIN VARIEDAD	S	0,08

Incidencias de carga ganadera

INCIDENCIA DESCRIPCIÓN

3790	Recinto declarado inactivo Recinto:18-014-019-00102-00002 Cultivo: -
86132	Recinto superficie forrajera que no realiza la actividad de producción de pastoreo. Recinto:18-014-019-00100-00006 Cultivo:20000 BARBECHO TRADICIONAL-SIN VARIEDAD Secano Recinto:18-014-019-00033-00001 Cultivo:20000 BARBECHO TRADICIONAL-SIN VARIEDAD Secano Recinto:18-014-019-00032-00003 Cultivo:20000 BARBECHO TRADICIONAL-SIN VARIEDAD Secano Recinto:18-014-009-00332-00001 Cultivo:20000 BARBECHO TRADICIONAL-SIN VARIEDAD Secano Recinto:18-014-009-00343-00001 Cultivo:20000 BARBECHO TRADICIONAL-SIN VARIEDAD Secano Recinto:18-014-019-00013-00023 Cultivo:20000 BARBECHO TRADICIONAL-SIN VARIEDAD Secano Recinto:18-014-018-00108-00007 Cultivo:20000 BARBECHO TRADICIONAL-SIN VARIEDAD Secano Recinto:18-014-019-00067-00001 Cultivo:20000 BARBECHO TRADICIONAL-SIN VARIEDAD Secano Recinto:18-014-019-00068-00002 Cultivo:20000 BARBECHO TRADICIONAL-SIN VARIEDAD Secano Recinto:18-014-019-00069-00002 Cultivo:20000 BARBECHO TRADICIONAL-SIN VARIEDAD Secano Recinto:18-014-018-00113-00003 Cultivo:20000 BARBECHO TRADICIONAL-SIN VARIEDAD Secano Recinto:18-014-019-00021-00002 Cultivo:20000 BARBECHO TRADICIONAL-SIN VARIEDAD Secano Recinto:18-014-019-00022-00002 Cultivo:20000 BARBECHO TRADICIONAL-SIN VARIEDAD Secano Recinto:18-014-018-00035-00001 Cultivo:20000 BARBECHO TRADICIONAL-SIN VARIEDAD Secano

(1) Con incidencias que retienen pago o deniegan el expediente.

(2) Se calcula sobre superficie declarada admisible.

(3) Aplicación del artículo 16 bis del RD 147/2023.

(4) Expediente con algunos recintos de pastos permanentes ubicados en espacios protegidos donde la carga ganadera mínima será 0,1 UGM/ha.

Puede verificar la integridad de una copia de este documento mediante la lectura del código QR adjunto o mediante el acceso a la dirección <https://ws050.juntadeandalucia.es/verificarFirma> indicando el código de VERIFICACIÓN

FIRMADO POR

RAQUEL MARIA ESPIN CRESPO

29/01/2025

VERIFICACIÓN

Pk2jmMURSWMFXCU9VKGJQRQ2Q7H5BP3

PÁG. 1433/2713





APELLIDOS Y NOMBRE / RAZÓN SOCIAL

PEREZ RECHE ANDRES JAVIER

NIF

****4918*

EXPEDIENTE

1195256

RESOLUCIÓN

CONCESIÓN DE LA AYUDA

DATOS DE MANTENIMIENTO UNIDADES

GRUPO DE PAGO	Sup. Dec. Admisible	Sup. Resuelta	Sobredecl.	% Sobredecl.
ZONAS DE MONTAÑA	233,79	230,77	3,02	1,29

RESUMEN DE PAGOS

	IMPORTE (Euros)			
	RESUELTO	FEADER	MAPA	CAPADR
Pago realizado	1.967,39	1.672,28	193,00	102,11

APLICACIÓN DE REDUCCIONES Y PENALIZACIONES (%)

Criterios de subvencionabilidad (1)	Presentación tardía	Omisión declaración	Condicionabilidad
0,00	0,00	0,00	0,00

IMPORTE (Euros)

Calculado(2)	Reducción	Penalización	Reducción Penalización (3)	Penalización adicional	Resuelto	FEADER	MAPA	CAPADR
2.046,00 €	26,43 €	52,18 €	0,00 €	0,00 €	1.967,39 €	1.672,28 €	193,00 €	102,11 €
Importe Unitario:	93,00 €	Nuevo Importe Unitario:	8,75 €					

(1) Con incidencias que retienen pago o deniegan el expediente.

(2) Se calcula sobre superficie declarada admisible.

(3) Aplicación del artículo 16 bis del RD 147/2023.

(4) Expediente con algunos recintos de pastos permanentes ubicados en espacios protegidos donde la carga ganadera mínima será 0,1 UGM/ha.

Puede verificar la integridad de una copia de este documento mediante la lectura del código QR adjunto o mediante el acceso a la dirección <https://ws050.juntadeandalucia.es/verificarFirma> indicando el código de VERIFICACIÓN

FIRMADO POR	RAQUEL MARIA ESPIN CRESPO	29/01/2025	
VERIFICACIÓN	Pk2jmMURSWMFXCU9VKGJRRQ2Q7H5BP3	PÁG. 1434/2713	



RECINTOS PROPUESTOS

REF.	REFERENCIA SIGPAC	CULTIVO	S/R	USO SIGPAC	Sup. Dec. admisible	Sup. Campo	Sup. Determ.	Sup. Resuelta
-1014603	18-057-041-00314-0006	ALMENDROS	R		0,12		0,12	0,12
-1014599	18-057-026-00050-0018	ALMENDROS	S		0,13		0,13	0,13
-1014598	18-057-025-00002-0014	ALMENDROS	S		0,04		0,04	0,00
-1014597	18-057-025-00002-0013	ALMENDROS	S		0,03		0,03	0,03
-1014594	18-057-024-00055-0011	ALMENDROS	S		0,02		0,02	0,02
-1014593	18-057-024-00029-0011	BARBECHO TRADICIONAL	S		0,13		0,13	0,13
-1014592	18-057-024-00029-0009	ALMENDROS	S		0,29		0,29	0,29
-1014588	18-057-024-00009-0017	ALMENDROS	S		0,61		0,61	0,61
-1014587	18-057-024-00009-0016	ALMENDROS	S		0,29		0,29	0,29
-1014585	18-057-024-00009-0014	ALMENDROS	S		0,03		0,03	0,00
-1014584	18-057-024-00009-0013	ALMENDROS	S		0,04		0,04	0,04
-1014581	18-057-023-00039-0007	ALMENDROS	S		0,03		0,03	0,03
-1014580	18-057-023-00039-0005	ALMENDROS	S		0,13		0,13	0,13
-724773	18-057-026-00050-0014	ALMENDROS	S		13,87		13,87	13,87
-114101	18-057-041-00075-0001	ALMENDROS	S		0,62		0,62	0,62
-114087	18-057-039-00100-0001	ALMENDROS	S		1,80		1,80	1,80
-114050	18-057-054-00287-0002	OLIVAR	S		0,07		0,07	0,07
-114040	18-057-054-00287-0004	OLIVAR	S		0,13		0,13	0,13
-113865	18-057-041-00152-0001	ALMENDROS	S		1,93		1,93	1,93
4153841	18-057-054-00290-0001	OLIVAR	R		0,09		0,09	0,09
4153850	18-057-054-00287-0001	OLIVAR	S		0,07		0,07	0,07
4153888	18-057-039-00142-0001	ALMENDROS	S		3,98		3,98	3,98
4627989	18-057-039-00043-0001	ALMENDROS	S		1,18		1,18	1,18
4628175	18-057-058-00069-0001	ALMENDROS	S		1,31		1,31	1,31
4628177	18-057-058-00066-0001	ALMENDROS	S		1,25		1,25	1,25
4628183	18-057-058-00877-0001	ALMENDROS	S		0,18		0,18	0,18
4628213	18-057-058-00876-0001	ALMENDROS	S		0,25		0,25	0,00
4628217	18-057-058-00068-0001	ALMENDROS	S		0,39		0,39	0,00
4801827	18-057-047-00050-0002	ALMENDROS	S		3,19		3,19	3,19
4801838	18-057-041-00314-0002	ALMENDROS	S		1,01		1,01	1,01
4801839	18-057-041-00314-0005	ALMENDROS	S		0,79		0,79	0,79
5246262	18-057-041-00250-0001	SANDÍA	S		4,81		4,81	4,81
1700000006653907	18-057-024-00017-0001	BARBECHO TRADICIONAL	S		0,14		0,14	0,14
1700000006653908	18-057-024-00017-0004	BARBECHO TRADICIONAL	S		0,44		0,44	0,44
1700000006653909	18-057-024-00017-0006	BARBECHO TRADICIONAL	S		0,15		0,15	0,15
1700000006653910	18-057-024-00029-0001	BARBECHO TRADICIONAL	S		0,27		0,27	0,27
1700000006653912	18-057-050-00076-0001	ALMENDROS	S		2,91		2,91	2,91
1700000006653913	18-057-025-00003-0005	BARBECHO TRADICIONAL	S		15,80		15,80	15,80
1700000006653914	18-057-026-00050-0001	ALMENDROS	S		15,09		15,09	15,09
1700000006653915	18-057-054-00297-0001	GUISANTES	S		1,00		1,00	1,00
1700000006653917	18-057-054-00282-0003	GUISANTES	R		0,12		0,12	0,12
1700000006653918	18-057-054-00282-0004	GUISANTES	R		0,07		0,07	0,07
1700000006653919	18-057-054-00301-0001	GUISANTES	S		0,71		0,71	0,71
1700000006653920	18-057-054-00282-0002	GUISANTES	R		0,11		0,11	0,11
1700000006653923	18-057-024-00029-0002	BARBECHO TRADICIONAL	S		0,18		0,18	0,18
1700000006653924	18-057-024-00055-0005	AVENA	S		14,57		14,57	14,57
1700000006653925	18-057-025-00003-0005	AVENA	S		1,73		1,73	1,73
1700000006653926	18-057-046-00155-0001	ALMENDROS	S		3,86		3,86	3,86
1700000006653927	18-057-046-00154-0001	ALMENDROS	S		5,15		5,15	5,15
1700000006653928	18-057-046-00223-0002	ALMENDROS	S		0,81		0,81	0,81
1700000006653929	18-057-054-00164-0001	GUISANTES	S		0,60		0,60	0,60
1700000006653930	18-057-054-00275-0001	GUISANTES	R		0,07		0,07	0,07

(1) Con incidencias que retienen pago o deniegan el expediente.
 (2) Se calcula sobre superficie declarada admisible.
 (3) Aplicación del artículo 16 bis del RD 147/2023.
 (4) Expediente con algunos recintos de pastos permanentes ubicados en espacios protegidos donde la carga ganadera mínima será 0,1 UGM/ha.

Puede verificar la integridad de una copia de este documento mediante la lectura del código QR adjunto o mediante el acceso a la dirección https://ws050.juntadeandalucia.es/verificarFirma indicando el código de VERIFICACIÓN			
FIRMADO POR	RAQUEL MARIA ESPIN CRESPO	29/01/2025	
VERIFICACIÓN	Pk2jmMURSWMFXCU9VKGJQRQ2Q7H5BP3	PÁG. 1435/2713	



RECINTOS PROPUESTOS

REF.	REFERENCIA SIGPAC	CULTIVO	S/R	USO SIGPAC	Sup. Dec. admisible	Sup. Campo	Sup. Determ.	Sup. Resuelta
170000006653931	18-057-054-00278-0001	GUISANTES	S		0,66		0,66	0,66
170000006653932	18-057-054-00277-0001	BARBECHO TRADICIONAL	S		0,02		0,02	0,02
170000006653933	18-057-054-00276-0008	GUISANTES	S		0,12		0,12	0,12
170000006653934	18-057-054-00276-0001	GUISANTES	S		1,05		1,05	1,05
170000006653935	18-057-024-00017-0003	BARBECHO TRADICIONAL	S		0,33		0,33	0,33
170000006653937	18-057-024-00017-0005	BARBECHO TRADICIONAL	S		0,60		0,60	0,60
170000006653938	18-057-054-00279-0001	GUISANTES	R		0,30		0,30	0,30
170000006653939	18-057-026-00079-0002	BARBECHO TRADICIONAL	S		5,24		5,24	5,24
170000006653946	18-057-058-00309-0001	OLIVAR	R		0,05		0,05	0,05
170000006653947	18-057-026-00077-0001	BARBECHO TRADICIONAL	S		0,09		0,09	0,09
170000006653948	18-057-053-00312-0001	GUISANTES	S		0,87		0,87	0,87
170000006653949	18-057-026-00084-0002	CENTENO	S		0,29		0,29	0,29
170000006653950	18-057-053-00311-0001	GUISANTES	S		0,29		0,29	0,29
170000006653951	18-057-041-00120-0001	CENTENO	S		3,43		3,43	3,43
170000006653952	18-057-026-00084-0001	CENTENO	S		0,61		0,61	0,61
170000006653953	18-057-041-00026-0001	ALMENDROS	S		1,50		1,50	1,50
170000006653954	18-057-041-00040-0001	ALMENDROS	S		0,37		0,37	0,37
170000006653955	18-057-041-00284-0001	ALMENDROS	S		1,53		1,53	1,53
170000006653956	18-057-038-00239-0001	ALMENDROS	S		0,59		0,59	0,59
170000006653957	18-057-026-00015-0007	ALMENDROS	S		0,66		0,66	0,66
170000006653958	18-057-026-00016-0003	ALMENDROS	S		0,06		0,06	0,06
170000006653959	18-057-026-00015-0008	ALMENDROS	S		1,01		1,01	1,01
170000006653960	18-057-041-00024-0001	ALMENDROS	S		1,11		1,11	1,11
170000006653961	18-057-041-00285-0001	ALMENDROS	S		0,79		0,79	0,79
170000006653962	18-057-052-00031-0001	ALMENDROS	S		1,28		1,28	1,28
170000006653963	18-057-051-00171-0001	ALMENDROS	S		1,40		1,40	1,40
170000006653964	18-057-023-00039-0001	ALMENDROS	S		7,78		7,78	7,78
170000006653965	18-057-046-00220-0001	ALMENDROS	S		1,69		1,69	1,69
170000006653966	18-057-039-00006-0001	ALMENDROS	S		1,80		1,80	1,80
170000006653967	18-057-039-00007-0002	ALMENDROS	S		2,14		2,14	2,14
170000006653969	18-057-024-00017-0008	ALMENDROS	S		0,13		0,13	0,13
170000006653970	18-057-024-00028-0002	ALMENDROS	S		0,43		0,43	0,43
170000006653971	18-057-024-00016-0001	ALMENDROS	S		1,27		1,27	0,00
170000006653972	18-057-024-00016-0005	ALMENDROS	S		1,58		1,58	1,58
170000006653973	18-057-024-00009-0009	ALMENDROS	S		1,28		1,28	1,28
170000006653974	18-057-024-00009-0002	ALMENDROS	S		5,35		5,35	5,35
170000006653975	18-057-023-00040-0001	ALMENDROS	S		0,30		0,30	0,30
170000006653976	18-057-023-00039-0004	ALMENDROS	S		1,42		1,42	1,42
170000006653977	18-057-025-00004-0004	ALMENDROS	S		4,18		4,18	4,18
170000006653978	18-057-025-00004-0003	ALMENDROS	S		0,98		0,98	0,98
170000006653979	18-057-041-00199-0001	ALMENDROS	S		2,97		2,97	2,97
170000006653980	18-057-041-00359-0001	ALMENDROS	S		2,57		2,57	2,57
170000006653981	18-057-026-00049-0002	ALMENDROS	S		0,67		0,67	0,67
170000006653982	18-057-026-00050-0012	ALMENDROS	S		7,72		7,72	7,72
170000006653983	18-057-025-00002-0003	ALMENDROS	S		1,05		1,05	1,05
170000006653984	18-057-041-00093-0001	ALMENDROS	S		1,83		1,83	1,83
170000006653985	18-057-024-00055-0003	ALMENDROS	S		1,04		1,04	0,00
170000006653986	18-057-025-00005-0001	ALMENDROS	S		1,26		1,26	1,26
170000006653987	18-057-041-00153-0002	ALMENDROS	S		4,67		4,67	4,67
170000006653988	18-057-026-00013-0002	ALMENDROS	S		12,64		12,64	12,64
170000006653989	18-057-041-00168-0001	ALMENDROS	S		3,57		3,57	3,57
170000006653990	18-057-024-00055-0002	ALMENDROS	S		0,73		0,73	0,73

(1) Con incidencias que retienen pago o deniegan el expediente.
 (2) Se calcula sobre superficie declarada admisible.
 (3) Aplicación del artículo 16 bis del RD 147/2023.
 (4) Expediente con algunos recintos de pastos permanentes ubicados en espacios protegidos donde la carga ganadera mínima será 0,1 UGM/ha.

Puede verificar la integridad de una copia de este documento mediante la lectura del código QR adjunto o mediante el acceso a la dirección https://ws050.juntadeandalucia.es/verificarFirma indicando el código de VERIFICACIÓN			
FIRMADO POR	RAQUEL MARIA ESPIN CRESPO	29/01/2025	
VERIFICACIÓN	Pk2jmMURSWMFXCU9VKGJRQ2Q7H5BP3	PÁG. 1436/2713	



RECINTOS PROPUESTOS

REF.	REFERENCIA SIGPAC	CULTIVO	S/R	USO SIGPAC	Sup. Dec. admisible	Sup. Campo	Sup. Determ.	Sup. Resuelta
170000006653991	18-057-026-00015-0003	ALMENDROS	S		0,83		0,83	0,83
170000006653992	18-057-025-00002-0001	ALMENDROS	S		19,83		19,83	19,83
170000006653993	18-057-028-00018-0002	ALMENDROS	S		5,40		5,40	5,40
170000006653994	18-057-024-00029-0004	ALMENDROS	S		4,53		4,53	4,53
170000006653995	18-057-027-00014-0003	ALMENDROS	S		4,95		4,95	4,95
170000006653996	18-057-024-00029-0005	ALMENDROS	S		0,36		0,36	0,36

INCIDENCIAS

INCIDENCIA DESCRIPCIÓN

242	Recinto pendiente de acreditación de titularidad. Recinto:18-057-024-00009-00014 Cultivo:104022 ALMENDROS-LARGUETA Secano Recinto:18-057-024-00016-00001 Cultivo:104014 ALMENDROS-FERRAGNES Secano Recinto:18-057-024-00055-00003 Cultivo:104020 ALMENDROS-GUARA Secano Recinto:18-057-025-00002-00014 Cultivo:104022 ALMENDROS-LARGUETA Secano Recinto:18-057-058-00068-00001 Cultivo:104020 ALMENDROS-GUARA Secano Recinto:18-057-058-00876-00001 Cultivo:104020 ALMENDROS-GUARA Secano
86119	Carga ganadera NO cumple con el valor mínimo de 0,2 UGM/ha. Recinto:04-070-006-60004-00001 Cultivo:62000 PASTOS PERMANENTES DE 5 O MAS AÑOS-SIN VARIEDAD Secano Carga Ganadera:0 Recinto:18-057-024-00017-00002 Cultivo:62000 PASTOS PERMANENTES DE 5 O MAS AÑOS-SIN VARIEDAD Secano Carga Ganadera:0 Recinto:18-057-024-00017-00011 Cultivo:62000 PASTOS PERMANENTES DE 5 O MAS AÑOS-SIN VARIEDAD Secano Carga Ganadera:0 Recinto:18-057-024-00055-00001 Cultivo:62000 PASTOS PERMANENTES DE 5 O MAS AÑOS-SIN VARIEDAD Secano Carga Ganadera:0 Recinto:18-057-025-00003-00011 Cultivo:62000 PASTOS PERMANENTES DE 5 O MAS AÑOS-SIN VARIEDAD Secano Carga Ganadera:0 Recinto:18-057-041-00120-00004 Cultivo:62000 PASTOS PERMANENTES DE 5 O MAS AÑOS-SIN VARIEDAD Secano Carga Ganadera:0
86121	Recinto superficie forrajera que no realiza la actividad de producción de pastoreo. Recinto:04-070-006-60004-00001 Cultivo:62000 PASTOS PERMANENTES DE 5 O MAS AÑOS-SIN VARIEDAD Secano Actividad Agraria del recinto:5 Recinto:18-057-024-00017-00002 Cultivo:62000 PASTOS PERMANENTES DE 5 O MAS AÑOS-SIN VARIEDAD Secano Actividad Agraria del recinto:5 Recinto:18-057-024-00017-00011 Cultivo:62000 PASTOS PERMANENTES DE 5 O MAS AÑOS-SIN VARIEDAD Secano Actividad Agraria del recinto:5 Recinto:18-057-024-00055-00001 Cultivo:62000 PASTOS PERMANENTES DE 5 O MAS AÑOS-SIN VARIEDAD Secano Actividad Agraria del recinto:5 Recinto:18-057-025-00003-00011 Cultivo:62000 PASTOS PERMANENTES DE 5 O MAS AÑOS-SIN VARIEDAD Secano Actividad Agraria del recinto:5 Recinto:18-057-041-00120-00004 Cultivo:62000 PASTOS PERMANENTES DE 5 O MAS AÑOS-SIN VARIEDAD Secano Actividad Agraria del recinto:5
86122	Recinto superficie forrajera que realiza la actividad de producción de pastoreo y no declara el o los códigos del Registro de Explotaciones Ganaderas de Andalucía, REGA. Recinto:04-070-006-60004-00001 Cultivo:62000 PASTOS PERMANENTES DE 5 O MAS AÑOS-SIN VARIEDAD Secano Recinto:18-057-024-00017-00002 Cultivo:62000 PASTOS PERMANENTES DE 5 O MAS AÑOS-SIN VARIEDAD Secano Recinto:18-057-024-00017-00011 Cultivo:62000 PASTOS PERMANENTES DE 5 O MAS AÑOS-SIN VARIEDAD Secano Recinto:18-057-024-00055-00001 Cultivo:62000 PASTOS PERMANENTES DE 5 O MAS AÑOS-SIN VARIEDAD Secano Recinto:18-057-025-00003-00011 Cultivo:62000 PASTOS PERMANENTES DE 5 O MAS AÑOS-SIN VARIEDAD Secano Recinto:18-057-041-00120-00004 Cultivo:62000 PASTOS PERMANENTES DE 5 O MAS AÑOS-SIN VARIEDAD Secano
86124	Recinto de forrajera para Cálculo de Carga Ganadera que No pertenece a Explotación. Recinto:04-070-006-60004-00001 Cultivo:62000 PASTOS PERMANENTES DE 5 O MAS AÑOS-SIN VARIEDAD Secano Recinto:18-057-024-00017-00002 Cultivo:62000 PASTOS PERMANENTES DE 5 O MAS AÑOS-SIN VARIEDAD Secano Recinto:18-057-024-00017-00011 Cultivo:62000 PASTOS PERMANENTES DE 5 O MAS AÑOS-SIN VARIEDAD Secano Recinto:18-057-024-00055-00001 Cultivo:62000 PASTOS PERMANENTES DE 5 O MAS AÑOS-SIN VARIEDAD Secano Recinto:18-057-025-00003-00011 Cultivo:62000 PASTOS PERMANENTES DE 5 O MAS AÑOS-SIN VARIEDAD Secano Recinto:18-057-041-00120-00004 Cultivo:62000 PASTOS PERMANENTES DE 5 O MAS AÑOS-SIN VARIEDAD Secano

Datos considerados para el Cálculo de la Carga Ganadera del expediente

(1) Con incidencias que retienen pago o deniegan el expediente.
 (2) Se calcula sobre superficie declarada admisible.
 (3) Aplicación del artículo 16 bis del RD 147/2023.
 (4) Expediente con algunos recintos de pastos permanentes ubicados en espacios protegidos donde la carga ganadera mínima será 0,1 UGM/ha.

Puede verificar la integridad de una copia de este documento mediante la lectura del código QR adjunto o mediante el acceso a la dirección <https://ws050.juntadeandalucia.es/verificarFirma> indicando el código de VERIFICACIÓN

FIRMADO POR

RAQUEL MARIA ESPIN CRESPO

29/01/2025

VERIFICACIÓN

Pk2jmMURSWMFXCU9VKGJRQ2Q7H5BP3

PÁG. 1437/2713





Datos considerados para el Cálculo de la Carga Ganadera del expediente

Superficie determinada para Cálculo Carga Ganadera: 0,00 ha
Carga Ganadera del Expediente: 0,00 ugm/ha

Incidencias de carga ganadera

INCIDENCIA DESCRIPCIÓN

242	Recinto pendiente de acreditación de titularidad. Recinto:18-057-049-00021-00003 Cultivo:20000 BARBECHO TRADICIONAL-SIN VARIEDAD Secano Recinto:18-057-049-00021-00002 Cultivo:20000 BARBECHO TRADICIONAL-SIN VARIEDAD Secano
3790	Recinto declarado inactivo Recinto:18-057-049-00021-00003 Cultivo: - Recinto:18-057-049-00021-00002 Cultivo: -
3795	Recinto declarado con una situación de riesgo de abandono. Recinto:18-057-024-00009-00018 Cultivo: -
86122	Recinto superficie forrajera que realiza la actividad de producción de pastoreo y no declara el o los códigos del Registro de Explotaciones Ganaderas de Andalucía, REGA. Recinto:18-057-041-00120-00004 Cultivo:62000 PASTOS PERMANENTES DE 5 O MAS AÑOS-SIN VARIEDAD Secano Recinto:04-070-006-60004-00001 Cultivo:62000 PASTOS PERMANENTES DE 5 O MAS AÑOS-SIN VARIEDAD Secano Recinto:18-057-025-00003-00011 Cultivo:62000 PASTOS PERMANENTES DE 5 O MAS AÑOS-SIN VARIEDAD Secano Recinto:18-057-024-00017-00002 Cultivo:62000 PASTOS PERMANENTES DE 5 O MAS AÑOS-SIN VARIEDAD Secano Recinto:18-057-024-00055-00001 Cultivo:62000 PASTOS PERMANENTES DE 5 O MAS AÑOS-SIN VARIEDAD Secano Recinto:18-057-024-00017-00011 Cultivo:62000 PASTOS PERMANENTES DE 5 O MAS AÑOS-SIN VARIEDAD Secano
86124	Recinto de forrajera para Cálculo de Carga Ganadera que No pertenece a Explotación. Recinto:18-057-041-00120-00004 Cultivo:62000 PASTOS PERMANENTES DE 5 O MAS AÑOS-SIN VARIEDAD Secano Recinto:04-070-006-60004-00001 Cultivo:62000 PASTOS PERMANENTES DE 5 O MAS AÑOS-SIN VARIEDAD Secano Recinto:18-057-025-00003-00011 Cultivo:62000 PASTOS PERMANENTES DE 5 O MAS AÑOS-SIN VARIEDAD Secano Recinto:18-057-024-00017-00002 Cultivo:62000 PASTOS PERMANENTES DE 5 O MAS AÑOS-SIN VARIEDAD Secano Recinto:18-057-024-00055-00001 Cultivo:62000 PASTOS PERMANENTES DE 5 O MAS AÑOS-SIN VARIEDAD Secano Recinto:18-057-024-00017-00011 Cultivo:62000 PASTOS PERMANENTES DE 5 O MAS AÑOS-SIN VARIEDAD Secano
86128	Recinto de Forrajeras que no ha contabilizado para Carga Ganadera por no tener una explotación válida para el cálculo de la Carga Ganadera Recinto:18-057-054-00277-00002 Cultivo:62 PASTOS PERMANENTES DE 5 O MAS AÑOS- Recinto:18-057-041-00120-00005 Cultivo:62 PASTOS PERMANENTES DE 5 O MAS AÑOS- Recinto:18-057-041-00120-00004 Cultivo:62 PASTOS PERMANENTES DE 5 O MAS AÑOS- Recinto:04-070-006-60004-00001 Cultivo:62 PASTOS PERMANENTES DE 5 O MAS AÑOS- Recinto:18-057-025-00003-00011 Cultivo:62 PASTOS PERMANENTES DE 5 O MAS AÑOS- Recinto:18-057-024-00017-00002 Cultivo:62 PASTOS PERMANENTES DE 5 O MAS AÑOS- Recinto:18-057-027-00014-00001 Cultivo:62 PASTOS PERMANENTES DE 5 O MAS AÑOS- Recinto:18-057-024-00055-00001 Cultivo:62 PASTOS PERMANENTES DE 5 O MAS AÑOS- Recinto:18-057-024-00017-00011 Cultivo:62 PASTOS PERMANENTES DE 5 O MAS AÑOS-
86132	Recinto superficie forrajera que no realiza la actividad de producción de pastoreo. Recinto:18-057-024-00029-00011 Cultivo:20000 BARBECHO TRADICIONAL-SIN VARIEDAD Secano Recinto:18-057-041-00120-00004 Cultivo:62000 PASTOS PERMANENTES DE 5 O MAS AÑOS-SIN VARIEDAD Secano Recinto:04-070-006-60004-00001 Cultivo:62000 PASTOS PERMANENTES DE 5 O MAS AÑOS-SIN VARIEDAD Secano Recinto:18-057-024-00017-00001 Cultivo:20000 BARBECHO TRADICIONAL-SIN VARIEDAD Secano Recinto:18-057-024-00017-00004 Cultivo:20000 BARBECHO TRADICIONAL-SIN VARIEDAD Secano Recinto:18-057-024-00017-00006 Cultivo:20000 BARBECHO TRADICIONAL-SIN VARIEDAD Secano Recinto:18-057-024-00029-00001 Cultivo:20000 BARBECHO TRADICIONAL-SIN VARIEDAD Secano Recinto:18-057-025-00003-00005 Cultivo:20000 BARBECHO TRADICIONAL-SIN VARIEDAD Secano Recinto:18-057-024-00029-00002 Cultivo:20000 BARBECHO TRADICIONAL-SIN VARIEDAD Secano Recinto:18-057-054-00277-00001 Cultivo:20000 BARBECHO TRADICIONAL-SIN VARIEDAD Secano Recinto:18-057-024-00017-00003 Cultivo:20000 BARBECHO TRADICIONAL-SIN VARIEDAD Secano Recinto:18-057-025-00003-00011 Cultivo:62000 PASTOS PERMANENTES DE 5 O MAS AÑOS-SIN VARIEDAD Secano Recinto:18-057-024-00017-00005 Cultivo:20000 BARBECHO TRADICIONAL-SIN VARIEDAD Secano Recinto:18-057-026-00079-00002 Cultivo:20000 BARBECHO TRADICIONAL-SIN VARIEDAD Secano Recinto:18-057-024-00017-00002 Cultivo:62000 PASTOS PERMANENTES DE 5 O MAS AÑOS-SIN VARIEDAD Secano Recinto:18-057-024-00055-00001 Cultivo:62000 PASTOS PERMANENTES DE 5 O MAS AÑOS-SIN VARIEDAD Secano

(1) Con incidencias que retienen pago o deniegan el expediente.
 (2) Se calcula sobre superficie declarada admisible.
 (3) Aplicación del artículo 16 bis del RD 147/2023.
 (4) Expediente con algunos recintos de pastos permanentes ubicados en espacios protegidos donde la carga ganadera mínima será 0,1 UGM/ha.

Puede verificar la integridad de una copia de este documento mediante la lectura del código QR adjunto o mediante el acceso a la dirección <https://ws050.juntadeandalucia.es/verificarFirma> indicando el código de VERIFICACIÓN

FIRMADO POR	RAQUEL MARIA ESPIN CRESPO	29/01/2025	
VERIFICACIÓN	Pk2jmMURSWMFCU9VKGJRQ2Q7H5BP3	PÁG. 1438/2713	



86133 Recinto:18-057-024-00017-00011 Cultivo:62000 PASTOS PERMANENTES DE 5 O MAS AÑOS-SIN VARIEDAD Secano
Recinto:18-057-026-00077-00001 Cultivo:20000 BARBECHO TRADICIONAL-SIN VARIEDAD Secano
Recinto de forrajera No solicitado para Cálculo de Carga Ganadera que No pertenece a Explotación.
Recinto:18-057-054-00277-00002 Cultivo:62000 PASTOS PERMANENTES DE 5 O MAS AÑOS-SIN VARIEDAD Secano
Recinto:18-057-041-00120-00005 Cultivo:62000 PASTOS PERMANENTES DE 5 O MAS AÑOS-SIN VARIEDAD Secano
Recinto:18-057-027-00014-00001 Cultivo:62000 PASTOS PERMANENTES DE 5 O MAS AÑOS-SIN VARIEDAD Secano

(1) Con incidencias que retienen pago o deniegan el expediente.

(2) Se calcula sobre superficie declarada admisible.

(3) Aplicación del artículo 16 bis del RD 147/2023.

(4) Expediente con algunos recintos de pastos permanentes ubicados en espacios protegidos donde la carga ganadera mínima será 0,1 UGM/ha.

Puede verificar la integridad de una copia de este documento mediante la lectura del código QR adjunto o mediante el acceso a la dirección <https://ws050.juntadeandalucia.es/verificarFirma> indicando el código de VERIFICACIÓN

FIRMADO POR

RAQUEL MARIA ESPIN CRESPO

29/01/2025

VERIFICACIÓN

Pk2jmMURSWMFXC9VKGJRQ2Q7H5BP3

PÁG. 1439/2713





APELLIDOS Y NOMBRE / RAZÓN SOCIAL

PEREZ REPISO BERNARDO

NIF

****4199*

EXPEDIENTE

1046347

RESOLUCIÓN

CONCESIÓN DE LA AYUDA

DATOS DE MANTENIMIENTO UNIDADES

GRUPO DE PAGO	Sup. Dec. Admisible	Sup. Resuelta	Sobredecl.	% Sobredecl.
ZONAS DE MONTAÑA	11,53	11,53	0,00	0,00

RESUMEN DE PAGOS

	IMPORTE (Euros)			
	RESUELTO	FEADER	MAPA	CAPADR
Pago realizado	1.072,29	911,45	105,19	55,65

APLICACIÓN DE REDUCCIONES Y PENALIZACIONES (%)

Criterios de subvencionabilidad (1)	Presentación tardía	Omisión declaración	Condicionalidad
0,00	0,00	0,00	0,00

IMPORTE (Euros)

Calculado(2)	Reducción	Penalización	Reducción Penalización (3)	Penalización adicional	Resuelto	FEADER	MAPA	CAPADR
1.072,29 €	0,00 €	0,00 €	0,00 €	0,00 €	1.072,29 €	911,45 €	105,19 €	55,65 €
Importe Unitario:	93,00 €	Nuevo Importe Unitario:	93,00 €					

RECINTOS PROPUESTOS

REF.	REFERENCIA SIGPAC	CULTIVO	S/R	USO SIGPAC	Sup. Dec. admisible	Sup. Campo	Sup. Determ.	Sup. Resuelta
5236008	18-123-007-00436-0001	OLIVAR	S		0,99		0,99	0,99
1700000006752263	18-123-005-00556-0006	OLIVAR	S		0,46		0,46	0,46
1700000006752264	18-200-002-00775-0001	OLIVAR	S		0,38		0,38	0,38
1700000006752265	18-200-002-00779-0001	OLIVAR	S		0,04		0,04	0,04
1700000006752266	18-123-007-00435-0001	OLIVAR	S		2,17		2,17	2,17
1700000006752267	18-123-006-00298-0001	OLIVAR	S		0,28		0,28	0,28
1700000006752268	18-123-006-00297-0001	OLIVAR	S		1,37		1,37	1,37
1700000006752269	18-123-006-00296-0001	OLIVAR	S		0,11		0,11	0,11
1700000006752270	18-200-002-00780-0001	OLIVAR	S		0,37		0,37	0,37
1700000006752271	18-123-005-00557-0003	OLIVAR	S		0,55		0,55	0,55
1700000006752273	18-200-001-00574-0003	OLIVAR	S		0,14		0,14	0,14
1700000006752274	29-015-106-00144-0001	OLIVAR	S		1,86		1,86	1,86
1700000006752275	18-200-002-00035-0002	OLIVAR	S		0,30		0,30	0,30
1700000006752276	18-200-001-00636-0001	OLIVAR	S		0,08		0,08	0,08
1700000006752277	18-200-001-00637-0001	OLIVAR	S		0,33		0,33	0,33
1700000006752278	18-200-002-00734-0001	OLIVAR	S		0,41		0,41	0,41
1700000006752279	18-200-002-00735-0001	OLIVAR	S		0,14		0,14	0,14
1700000006752280	18-200-002-00030-0001	OLIVAR	S		0,32		0,32	0,32
1700000006752281	18-200-001-00586-0001	OLIVAR	S		0,41		0,41	0,41
1700000006752282	18-200-001-00574-0001	OLIVAR	S		0,50		0,50	0,50
1700000006752283	18-200-002-00754-0002	OLIVAR	S		0,06		0,06	0,06
1700000006752284	18-200-001-00585-0002	OLIVAR	S		0,26		0,26	0,26

(1) Con incidencias que retienen pago o deniegan el expediente.

(2) Se calcula sobre superficie declarada admisible.

(3) Aplicación del artículo 16 bis del RD 147/2023.

(4) Expediente con algunos recintos de pastos permanentes ubicados en espacios protegidos donde la carga ganadera mínima será 0,1 UGM/ha.

Puede verificar la integridad de una copia de este documento mediante la lectura del código QR adjunto o mediante el acceso a la dirección <https://ws050.juntadeandalucia.es/verificarFirma> indicando el código de VERIFICACIÓN

FIRMADO POR

RAQUEL MARIA ESPIN CRESPO

29/01/2025

VERIFICACIÓN

Pk2jmMURSWMFXCU9VKGJRQ2Q7H5BP3

PÁG. 1440/2713





INCIDENCIAS

INCIDENCIA DESCRIPCIÓN

- 86119 Carga ganadera NO cumple con el valor mínimo de 0,2 UGM/ha.
Recinto:18-200-001-00574-00002 Cultivo:62000 PASTOS PERMANENTES DE 5 O MAS AÑOS-SIN VARIEDAD Secano Carga Ganadera:0
- 86121 Recinto superficie forrajera que no realiza la actividad de producción de pastoreo.
Recinto:18-200-001-00574-00002 Cultivo:62000 PASTOS PERMANENTES DE 5 O MAS AÑOS-SIN VARIEDAD Secano Actividad Agraria del recinto:5
- 86122 Recinto superficie forrajera que realiza la actividad de producción de pastoreo y no declara el o los códigos del Registro de Explotaciones Ganaderas de Andalucía, REGA.
Recinto:18-200-001-00574-00002 Cultivo:62000 PASTOS PERMANENTES DE 5 O MAS AÑOS-SIN VARIEDAD Secano
- 86124 Recinto de forrajera para Cálculo de Carga Ganadera que No pertenece a Explotación.
Recinto:18-200-001-00574-00002 Cultivo:62000 PASTOS PERMANENTES DE 5 O MAS AÑOS-SIN VARIEDAD Secano

Datos considerados para el Cálculo de la Carga Ganadera del expediente

Superficie determinada para Cálculo Carga Ganadera: 0,00 ha

Carga Ganadera del Expediente: 0,00 ugm/ha

Incidencias de carga ganadera

INCIDENCIA DESCRIPCIÓN

- 86122 Recinto superficie forrajera que realiza la actividad de producción de pastoreo y no declara el o los códigos del Registro de Explotaciones Ganaderas de Andalucía, REGA.
Recinto:18-200-001-00574-00002 Cultivo:62000 PASTOS PERMANENTES DE 5 O MAS AÑOS-SIN VARIEDAD Secano
- 86124 Recinto de forrajera para Cálculo de Carga Ganadera que No pertenece a Explotación.
Recinto:18-200-001-00574-00002 Cultivo:62000 PASTOS PERMANENTES DE 5 O MAS AÑOS-SIN VARIEDAD Secano
- 86128 Recinto de Forrajeras que no ha contabilizado para Carga Ganadera por no tener una explotación válida para el cálculo de la Carga Ganadera
Recinto:18-200-001-00574-00002 Cultivo:62 PASTOS PERMANENTES DE 5 O MAS AÑOS-
- 86132 Recinto superficie forrajera que no realiza la actividad de producción de pastoreo.
Recinto:18-200-001-00574-00002 Cultivo:62000 PASTOS PERMANENTES DE 5 O MAS AÑOS-SIN VARIEDAD Secano

(1) Con incidencias que retienen pago o deniegan el expediente.

(2) Se calcula sobre superficie declarada admisible.

(3) Aplicación del artículo 16 bis del RD 147/2023.

(4) Expediente con algunos recintos de pastos permanentes ubicados en espacios protegidos donde la carga ganadera mínima será 0,1 UGM/ha.

Puede verificar la integridad de una copia de este documento mediante la lectura del código QR adjunto o mediante el acceso a la dirección <https://ws050.juntadeandalucia.es/verificarFirma> indicando el código de VERIFICACIÓN

FIRMADO POR

RAQUEL MARIA ESPIN CRESPO

29/01/2025

VERIFICACIÓN

Pk2jmMURSWMFXC9VKGJRQ2Q7H5BP3

PÁG. 1441/2713





APELLIDOS Y NOMBRE / RAZÓN SOCIAL

PEREZ SALINAS FRANCISCO ANDRES

NIF
****3364*

EXPEDIENTE
1221350

RESOLUCIÓN
CONCESIÓN DE LA AYUDA

DATOS DE MANTENIMIENTO UNIDADES

GRUPO DE PAGO

ZONAS DE MONTAÑA

Sup. Dec. Admisible	Sup. Resuelta	Sobredecl.	% Sobredecl.
10,93	10,93	0,00	0,00

RESUMEN DE PAGOS

	IMPORTE (Euros)			
	RESUELTO	FEADER	MAPA	CAPADR
Pago realizado	1.016,49	864,02	99,72	52,75

APLICACIÓN DE REDUCCIONES Y PENALIZACIONES (%)

Criterios de subvencionabilidad (1)	Presentación tardía	Omisión declaración	Condicionalidad
0,00	0,00	0,00	0,00

IMPORTE (Euros)

Calculado(2)	Reducción	Penalización	Reducción Penalización (3)	Penalización adicional	Resuelto	FEADER	MAPA	CAPADR
1.016,49 €	0,00 €	0,00 €	0,00 €	0,00 €	1.016,49 €	864,02 €	99,72 €	52,75 €
Importe Unitario:	93,00 €	Nuevo Importe Unitario:	93,00 €					

RECINTOS PROPUESTOS

REF.	REFERENCIA SIGPAC	CULTIVO	S/R	USO SIGPAC	Sup. Dec. admisible	Sup. Campo	Sup. Determ.	Sup. Resuelta
-998341	18-186-017-00126-0007	MEZCLA AVENA-CEBADA	S		0,02		0,02	0,02
-998340	18-186-017-00126-0006	MEZCLA AVENA-CEBADA	S		0,05		0,05	0,05
-998339	18-186-011-00027-0018	OLIVAR	S		0,01		0,01	0,01
-77851	18-186-017-00126-0004	MEZCLA AVENA-TRIGO	S		0,82		0,82	0,82
1700000006777352	18-186-017-00132-0001	OLIVAR	S		0,25		0,25	0,25
1700000006777356	18-186-018-00008-0012	HIGUERA	S		0,35		0,35	0,35
1700000006777359	18-186-018-00008-0005	OLIVAR	S		0,26		0,26	0,26
1700000006777360	18-186-017-00331-0002	OLIVAR	S		0,03		0,03	0,03
1700000006777361	18-186-018-00008-0006	OLIVAR	S		0,20		0,20	0,20
1700000006777362	18-186-018-00008-0008	OLIVAR	S		0,72		0,72	0,72
1700000006777363	18-186-017-00126-0003	MEZCLA AVENA-TRIGO	S		1,44		1,44	1,44
1700000006777371	18-186-011-00027-0004	OLIVAR	S		4,15		4,15	4,15
1700000006777372	18-186-017-00331-0005	OLIVAR	S		2,04		2,04	2,04
1700000006777377	18-186-017-00331-0006	OLIVAR	S		0,38		0,38	0,38
1700000006777382	18-186-017-00331-0008	OLIVAR	S		0,21		0,21	0,21

(1) Con incidencias que retienen pago o deniegan el expediente.

(2) Se calcula sobre superficie declarada admisible.

(3) Aplicación del artículo 16 bis del RD 147/2023.

(4) Expediente con algunos recintos de pastos permanentes ubicados en espacios protegidos donde la carga ganadera mínima será 0,1 UGM/ha.

Puede verificar la integridad de una copia de este documento mediante la lectura del código QR adjunto o mediante el acceso a la dirección <https://ws050.juntadeandalucia.es/verificarFirma> indicando el código de VERIFICACIÓN

FIRMADO POR

RAQUEL MARIA ESPIN CRESPO

29/01/2025

VERIFICACIÓN

Pk2jmMURSWMFXCU9VKGJRQ2Q7H5BP3

PÁG. 1442/2713





INCIDENCIAS

INCIDENCIA DESCRIPCIÓN

86119	Carga ganadera NO cumple con el valor mínimo de 0,2 UGM/ha.
	Recinto:18-186-005-00100-00006 Cultivo:62000 PASTOS PERMANENTES DE 5 O MAS AÑOS-SIN VARIEDAD Secano Carga Ganadera:0,14
	Recinto:18-186-010-00016-00007 Cultivo:62000 PASTOS PERMANENTES DE 5 O MAS AÑOS-SIN VARIEDAD Secano Carga Ganadera:0,14
	Recinto:18-186-010-00016-00008 Cultivo:62000 PASTOS PERMANENTES DE 5 O MAS AÑOS-SIN VARIEDAD Secano Carga Ganadera:0,14
	Recinto:18-186-010-00016-00009 Cultivo:62000 PASTOS PERMANENTES DE 5 O MAS AÑOS-SIN VARIEDAD Secano Carga Ganadera:0,14
	Recinto:18-186-010-00016-00010 Cultivo:62000 PASTOS PERMANENTES DE 5 O MAS AÑOS-SIN VARIEDAD Secano Carga Ganadera:0,14
	Recinto:18-186-010-00633-00001 Cultivo:62000 PASTOS PERMANENTES DE 5 O MAS AÑOS-SIN VARIEDAD Secano Carga Ganadera:0,14
	Recinto:18-186-010-00633-00002 Cultivo:62000 PASTOS PERMANENTES DE 5 O MAS AÑOS-SIN VARIEDAD Secano Carga Ganadera:0,14
	Recinto:18-186-010-00634-00002 Cultivo:62000 PASTOS PERMANENTES DE 5 O MAS AÑOS-SIN VARIEDAD Secano Carga Ganadera:0,14
	Recinto:18-186-011-00026-00001 Cultivo:62000 PASTOS PERMANENTES DE 5 O MAS AÑOS-SIN VARIEDAD Secano Carga Ganadera:0,14
	Recinto:18-186-011-00027-00006 Cultivo:62000 PASTOS PERMANENTES DE 5 O MAS AÑOS-SIN VARIEDAD Secano Carga Ganadera:0,14
	Recinto:18-186-011-00027-00007 Cultivo:62000 PASTOS PERMANENTES DE 5 O MAS AÑOS-SIN VARIEDAD Secano Carga Ganadera:0,14
	Recinto:18-186-011-00027-00008 Cultivo:62000 PASTOS PERMANENTES DE 5 O MAS AÑOS-SIN VARIEDAD Secano Carga Ganadera:0,14
	Recinto:18-186-011-00027-00009 Cultivo:62000 PASTOS PERMANENTES DE 5 O MAS AÑOS-SIN VARIEDAD Secano Carga Ganadera:0,14
	Recinto:18-186-011-00027-00014 Cultivo:62000 PASTOS PERMANENTES DE 5 O MAS AÑOS-SIN VARIEDAD Secano Carga Ganadera:0,14
	Recinto:18-186-011-00027-00016 Cultivo:62000 PASTOS PERMANENTES DE 5 O MAS AÑOS-SIN VARIEDAD Secano Carga Ganadera:0,14
	Recinto:18-186-011-00027-00017 Cultivo:62000 PASTOS PERMANENTES DE 5 O MAS AÑOS-SIN VARIEDAD Secano Carga Ganadera:0,14
	Recinto:18-186-017-00112-00001 Cultivo:62000 PASTOS PERMANENTES DE 5 O MAS AÑOS-SIN VARIEDAD Secano Carga Ganadera:0,14
	Recinto:18-186-017-00126-00002 Cultivo:62000 PASTOS PERMANENTES DE 5 O MAS AÑOS-SIN VARIEDAD Secano Carga Ganadera:0,14
	Recinto:18-186-017-00130-00002 Cultivo:62000 PASTOS PERMANENTES DE 5 O MAS AÑOS-SIN VARIEDAD Secano Carga Ganadera:0,14
	Recinto:18-186-017-00132-00002 Cultivo:62000 PASTOS PERMANENTES DE 5 O MAS AÑOS-SIN VARIEDAD Secano Carga Ganadera:0,14
	Recinto:18-186-017-00331-00001 Cultivo:62000 PASTOS PERMANENTES DE 5 O MAS AÑOS-SIN VARIEDAD Secano Carga Ganadera:0,14
	Recinto:18-186-017-00331-00007 Cultivo:62000 PASTOS PERMANENTES DE 5 O MAS AÑOS-SIN VARIEDAD Secano Carga Ganadera:0,14
	Recinto:18-186-017-00331-00012 Cultivo:62000 PASTOS PERMANENTES DE 5 O MAS AÑOS-SIN VARIEDAD Secano Carga Ganadera:0,14
	Recinto:18-186-017-00331-00015 Cultivo:62000 PASTOS PERMANENTES DE 5 O MAS AÑOS-SIN VARIEDAD Secano Carga Ganadera:0,14
	Recinto:18-186-017-00332-00001 Cultivo:62000 PASTOS PERMANENTES DE 5 O MAS AÑOS-SIN VARIEDAD Secano Carga Ganadera:0,14
	Recinto:18-186-017-00338-00001 Cultivo:62000 PASTOS PERMANENTES DE 5 O MAS AÑOS-SIN VARIEDAD Secano Carga Ganadera:0,14
	Recinto:18-186-018-00001-00001 Cultivo:62000 PASTOS PERMANENTES DE 5 O MAS AÑOS-SIN VARIEDAD Secano Carga Ganadera:0,14
	Recinto:18-186-018-00003-00001 Cultivo:62000 PASTOS PERMANENTES DE 5 O MAS AÑOS-SIN VARIEDAD Secano Carga Ganadera:0,14
	Recinto:18-186-018-00005-00001 Cultivo:62000 PASTOS PERMANENTES DE 5 O MAS AÑOS-SIN VARIEDAD Secano Carga Ganadera:0,14
	Recinto:18-186-018-00008-00002 Cultivo:62000 PASTOS PERMANENTES DE 5 O MAS AÑOS-SIN VARIEDAD Secano Carga Ganadera:0,14
	Recinto:18-186-018-00008-00014 Cultivo:62000 PASTOS PERMANENTES DE 5 O MAS AÑOS-SIN VARIEDAD Secano Carga Ganadera:0,14
	Recinto:18-186-018-00008-00023 Cultivo:62000 PASTOS PERMANENTES DE 5 O MAS AÑOS-SIN VARIEDAD Secano Carga Ganadera:0,14
	Recinto:18-186-018-00008-00024 Cultivo:62000 PASTOS PERMANENTES DE 5 O MAS AÑOS-SIN VARIEDAD Secano Carga Ganadera:0,14

(1) Con incidencias que retienen pago o deniegan el expediente.

(2) Se calcula sobre superficie declarada admisible.

(3) Aplicación del artículo 16 bis del RD 147/2023.

(4) Expediente con algunos recintos de pastos permanentes ubicados en espacios protegidos donde la carga ganadera mínima será 0,1 UGM/ha.

Puede verificar la integridad de una copia de este documento mediante la lectura del código QR adjunto o mediante el acceso a la dirección <https://ws050.juntadeandalucia.es/verificarFirma> indicando el código de VERIFICACIÓN

FIRMADO POR	RAQUEL MARIA ESPIN CRESPO	29/01/2025	
VERIFICACIÓN	Pk2jmMURSWMFXCU9VKGJRQ2Q7H5BP3	PÁG. 1443/2713	



INCIDENCIAS

INCIDENCIA DESCRIPCIÓN

Ganadera:0,14

Datos considerados para el Cálculo de la Carga Ganadera del expediente

Superficie determinada para Cálculo Carga Ganadera: 470,11 ha

Carga Ganadera del Expediente: 0,14 ugm/ha (4)

Explotación	Especie	Ugm Calculada para CG
ES181820000008	CAPRINA	2,17
ES181820000008	OVINA	45,13
ES181830000070	CAPRINA	0,79
ES181830000070	OVINA	16,28

Recintos Determinados para el Cálculo de Garga Ganadera

REF.	REFERENCIA SIGPAC	CULTIVO	DESCRIPCIÓN CULTIVO	S/R	SUP. RESUELTA (ha)
-1602630	18-187-001-00001-00011	62000	PASTOS PERMANENTES DE 5 O MAS AÑOS-SIN VARIEDAD	S	0,01
-1602629	18-187-001-00001-00005	62000	PASTOS PERMANENTES DE 5 O MAS AÑOS-SIN VARIEDAD	S	0,03
-1602628	18-187-001-00001-00005	62000	PASTOS PERMANENTES DE 5 O MAS AÑOS-SIN VARIEDAD	S	0,01
-1602627	18-187-001-00001-00005	62000	PASTOS PERMANENTES DE 5 O MAS AÑOS-SIN VARIEDAD	S	0,01
-1602626	18-187-001-00001-00005	62000	PASTOS PERMANENTES DE 5 O MAS AÑOS-SIN VARIEDAD	S	0,01
-998342	18-186-017-00331-00015	62000	PASTOS PERMANENTES DE 5 O MAS AÑOS-SIN VARIEDAD	S	0,33
-998338	18-186-005-00100-00006	62000	PASTOS PERMANENTES DE 5 O MAS AÑOS-SIN VARIEDAD	S	10,59
-583152	18-186-018-00008-00024	62000	PASTOS PERMANENTES DE 5 O MAS AÑOS-SIN VARIEDAD	S	0,15
-583151	18-186-018-00008-00023	62000	PASTOS PERMANENTES DE 5 O MAS AÑOS-SIN VARIEDAD	S	0,06
1700000006777343	18-186-010-00016-00009	62000	PASTOS PERMANENTES DE 5 O MAS AÑOS-SIN VARIEDAD	S	0,00
1700000006777344	18-186-017-00132-00002	62000	PASTOS PERMANENTES DE 5 O MAS AÑOS-SIN VARIEDAD	S	6,98
1700000006777345	18-186-011-00027-00017	62000	PASTOS PERMANENTES DE 5 O MAS AÑOS-SIN VARIEDAD	S	0,12
1700000006777346	18-186-010-00633-00002	62000	PASTOS PERMANENTES DE 5 O MAS AÑOS-SIN VARIEDAD	S	0,14
1700000006777347	18-186-010-00634-00002	62000	PASTOS PERMANENTES DE 5 O MAS AÑOS-SIN VARIEDAD	S	2,22
1700000006777348	18-186-017-00130-00002	62000	PASTOS PERMANENTES DE 5 O MAS AÑOS-SIN VARIEDAD	S	11,90
1700000006777349	18-186-017-00338-00001	62000	PASTOS PERMANENTES DE 5 O MAS AÑOS-SIN VARIEDAD	S	0,25
1700000006777350	18-186-011-00026-00001	62000	PASTOS PERMANENTES DE 5 O MAS AÑOS-SIN VARIEDAD	S	0,14
1700000006777351	18-186-017-00112-00001	62000	PASTOS PERMANENTES DE 5 O MAS AÑOS-SIN VARIEDAD	S	1,37
1700000006777353	18-186-018-00001-00001	62000	PASTOS PERMANENTES DE 5 O MAS AÑOS-SIN VARIEDAD	S	16,08
1700000006777354	18-186-017-00331-00012	62000	PASTOS PERMANENTES DE 5 O MAS AÑOS-SIN VARIEDAD	S	2,73
1700000006777355	18-186-017-00331-00007	62000	PASTOS PERMANENTES DE 5 O MAS AÑOS-SIN VARIEDAD	S	0,06
1700000006777357	18-186-010-00633-00001	62000	PASTOS PERMANENTES DE 5 O MAS AÑOS-SIN VARIEDAD	S	2,25
1700000006777358	18-186-018-00008-00002	62000	PASTOS PERMANENTES DE 5 O MAS AÑOS-SIN VARIEDAD	S	0,01
1700000006777364	18-186-011-00027-00007	62000	PASTOS PERMANENTES DE 5 O MAS AÑOS-SIN VARIEDAD	S	0,14
1700000006777365	18-186-011-00027-00009	62000	PASTOS PERMANENTES DE 5 O MAS AÑOS-SIN VARIEDAD	S	2,76
1700000006777366	18-186-010-00016-00007	62000	PASTOS PERMANENTES DE 5 O MAS AÑOS-SIN VARIEDAD	S	0,19

(1) Con incidencias que retienen pago o deniegan el expediente.

(2) Se calcula sobre superficie declarada admisible.

(3) Aplicación del artículo 16 bis del RD 147/2023.

(4) Expediente con algunos recintos de pastos permanentes ubicados en espacios protegidos donde la carga ganadera mínima será 0,1 UGM/ha.

Puede verificar la integridad de una copia de este documento mediante la lectura del código QR adjunto o mediante el acceso a la dirección <https://ws050.juntadeandalucia.es/verificarFirma> indicando el código de VERIFICACIÓN

FIRMADO POR

RAQUEL MARIA ESPIN CRESPO

29/01/2025

VERIFICACIÓN

Pk2jmMURSWMFXC9VKGJRQ2Q7H5BP3

PÁG. 1444/2713



**Recintos Determinados para el Cálculo de Garga Ganadera**

<u>REF.</u>	<u>REFERENCIA SIGPAC</u>	<u>CULTIVO</u>	<u>DESCRIPCIÓN CULTIVO</u>	<u>S/R</u>	<u>SUP. RESUELTA (ha)</u>
1700000006777367	18-186-011-00027-00008	62000	PASTOS PERMANENTES DE 5 O MAS AÑOS-SIN VARIEDAD	S	1,22
1700000006777368	18-186-011-00027-00006	62000	PASTOS PERMANENTES DE 5 O MAS AÑOS-SIN VARIEDAD	S	0,19
1700000006777369	18-186-010-00016-00010	62000	PASTOS PERMANENTES DE 5 O MAS AÑOS-SIN VARIEDAD	S	0,20
1700000006777370	18-186-018-00003-00001	62000	PASTOS PERMANENTES DE 5 O MAS AÑOS-SIN VARIEDAD	S	0,48
1700000006777373	18-186-018-00008-00014	62000	PASTOS PERMANENTES DE 5 O MAS AÑOS-SIN VARIEDAD	S	0,29
1700000006777374	18-186-017-00126-00002	62000	PASTOS PERMANENTES DE 5 O MAS AÑOS-SIN VARIEDAD	S	10,02
1700000006777375	18-186-018-00005-00001	62000	PASTOS PERMANENTES DE 5 O MAS AÑOS-SIN VARIEDAD	S	0,04
1700000006777376	18-187-001-00001-00009	62000	PASTOS PERMANENTES DE 5 O MAS AÑOS-SIN VARIEDAD	S	389,96
1700000006777378	18-186-010-00016-00008	62000	PASTOS PERMANENTES DE 5 O MAS AÑOS-SIN VARIEDAD	S	0,06
1700000006777379	18-186-011-00027-00016	62000	PASTOS PERMANENTES DE 5 O MAS AÑOS-SIN VARIEDAD	S	0,03
1700000006777380	18-186-017-00331-00001	62000	PASTOS PERMANENTES DE 5 O MAS AÑOS-SIN VARIEDAD	S	8,31
1700000006777381	18-186-017-00332-00001	62000	PASTOS PERMANENTES DE 5 O MAS AÑOS-SIN VARIEDAD	S	0,69
1700000006777383	18-186-011-00027-00014	62000	PASTOS PERMANENTES DE 5 O MAS AÑOS-SIN VARIEDAD	S	0,08

(1) Con incidencias que retienen pago o deniegan el expediente.

(2) Se calcula sobre superficie declarada admisible.

(3) Aplicación del artículo 16 bis del RD 147/2023.

(4) Expediente con algunos recintos de pastos permanentes ubicados en espacios protegidos donde la carga ganadera mínima será 0,1 UGM/ha.

Puede verificar la integridad de una copia de este documento mediante la lectura del código QR adjunto o mediante el acceso a la dirección <https://ws050.juntadeandalucia.es/verificarFirma> indicando el código de VERIFICACIÓN

FIRMADO POR

RAQUEL MARIA ESPIN CRESPO

29/01/2025

VERIFICACIÓN

Pk2jmMURSWMFXCU9VKGJRRQ2Q7H5BP3

PÁG. 1445/2713





APELLIDOS Y NOMBRE / RAZÓN SOCIAL

POZO GOMEZ MARIA ADORACION

NIF
****4653*

EXPEDIENTE
1233669

RESOLUCIÓN
CONCESIÓN DE LA AYUDA

DATOS DE MANTENIMIENTO UNIDADES

GRUPO DE PAGO	Sup. Dec. Admisible	Sup. Resuelta	Sobredecl.	% Sobredecl.
ZONAS DE MONTAÑA	7,25	7,25	0,00	0,00

RESUMEN DE PAGOS

	IMPORTE (Euros)			
	RESUELTO	FEADER	MAPA	CAPADR
Pago realizado	674,25	573,11	66,14	35,00

APLICACIÓN DE REDUCCIONES Y PENALIZACIONES (%)

Criterios de subvencionabilidad (1)	Presentación tardía	Omisión declaración	Condicionalidad
0,00	0,00	0,00	0,00

IMPORTE (Euros)

Calculado(2)	Reducción	Penalización	Reducción Penalización (3)	Penalización adicional	Resuelto	FEADER	MAPA	CAPADR
674,25 €	0,00 €	0,00 €	0,00 €	0,00 €	674,25 €	573,11 €	66,14 €	35,00 €
Importe Unitario:	93,00 €	Nuevo Importe Unitario:	93,00 €					

RECINTOS PROPUESTOS

REF.	REFERENCIA SIGPAC	CULTIVO	S/R	USO SIGPAC	Sup. Dec. admisible	Sup. Campo	Sup. Determ.	Sup. Resuelta
-1046153	18-149-022-00287-0001	AVENA	S		0,07		0,07	0,07
170000006943148	18-149-022-00065-0001	AVENA	S		2,03		2,03	2,03
170000006943167	18-149-022-00064-0001	AVENA	S		5,15		5,15	5,15

INCIDENCIAS

INCIDENCIA DESCRIPCIÓN

86119	Carga ganadera NO cumple con el valor mínimo de 0,2 UGM/ha. Recinto:18-149-022-00063-00001 Cultivo:62000 PASTOS PERMANENTES DE 5 O MAS AÑOS-SIN VARIEDAD Secano Carga Ganadera:0
86121	Recinto superficie forrajera que no realiza la actividad de producción de pastoreo. Recinto:18-149-022-00063-00001 Cultivo:62000 PASTOS PERMANENTES DE 5 O MAS AÑOS-SIN VARIEDAD Secano Actividad Agraria del recinto:5
86122	Recinto superficie forrajera que realiza la actividad de producción de pastoreo y no declara el o los códigos del Registro de Explotaciones Ganaderas de Andalucía, REGA. Recinto:18-149-022-00063-00001 Cultivo:62000 PASTOS PERMANENTES DE 5 O MAS AÑOS-SIN VARIEDAD Secano
86124	Recinto de forrajera para Cálculo de Carga Ganadera que No pertenece a Explotación. Recinto:18-149-022-00063-00001 Cultivo:62000 PASTOS PERMANENTES DE 5 O MAS AÑOS-SIN VARIEDAD Secano

Datos considerados para el Cálculo de la Carga Ganadera del expediente

Superficie determinada para Cálculo Carga Ganadera: 0,00 ha
Carga Ganadera del Expediente: 0,00 ugm/ha

(1) Con incidencias que retienen pago o deniegan el expediente.

(2) Se calcula sobre superficie declarada admisible.

(3) Aplicación del artículo 16 bis del RD 147/2023.

(4) Expediente con algunos recintos de pastos permanentes ubicados en espacios protegidos donde la carga ganadera mínima será 0,1 UGM/ha.

Puede verificar la integridad de una copia de este documento mediante la lectura del código QR adjunto o mediante el acceso a la dirección <https://ws050.juntadeandalucia.es/verificarFirma> indicando el código de VERIFICACIÓN

FIRMADO POR

RAQUEL MARIA ESPIN CRESPO

29/01/2025

VERIFICACIÓN

Pk2jmMURSWMFXCU9VKGJRQ2Q7H5BP3

PÁG. 1446/2713





Incidencias de carga ganadera

INCIDENCIA DESCRIPCIÓN

242	Recinto pendiente de acreditación de titularidad. Recinto:18-084-007-00365-00002 Cultivo:20000 BARBECHO TRADICIONAL-SIN VARIEDAD Secano Recinto:18-084-006-00306-00006 Cultivo:20000 BARBECHO TRADICIONAL-SIN VARIEDAD Secano
3790	Recinto declarado inactivo Recinto:18-084-007-00365-00002 Cultivo: -
86122	Recinto superficie forrajera que realiza la actividad de producción de pastoreo y no declara el o los códigos del Registro de Explotaciones Ganaderas de Andalucía, REGA. Recinto:18-149-022-00063-00001 Cultivo:62000 PASTOS PERMANENTES DE 5 O MAS AÑOS-SIN VARIEDAD Secano
86124	Recinto de forrajera para Cálculo de Carga Ganadera que No pertenece a Explotación. Recinto:18-149-022-00063-00001 Cultivo:62000 PASTOS PERMANENTES DE 5 O MAS AÑOS-SIN VARIEDAD Secano
86128	Recinto de Forrajeras que no ha contabilizado para Carga Ganadera por no tener una explotación válida para el cálculo de la Carga Ganadera Recinto:18-084-005-00389-00010 Cultivo:62 PASTOS PERMANENTES DE 5 O MAS AÑOS- Recinto:18-084-005-01039-00003 Cultivo:62 PASTOS PERMANENTES DE 5 O MAS AÑOS- Recinto:18-084-007-00365-00001 Cultivo:62 PASTOS PERMANENTES DE 5 O MAS AÑOS- Recinto:18-084-007-00167-00004 Cultivo:62 PASTOS PERMANENTES DE 5 O MAS AÑOS- Recinto:18-084-005-00984-00004 Cultivo:62 PASTOS PERMANENTES DE 5 O MAS AÑOS- Recinto:18-149-022-00063-00001 Cultivo:62 PASTOS PERMANENTES DE 5 O MAS AÑOS- Recinto:18-084-005-00407-00003 Cultivo:62 PASTOS PERMANENTES DE 5 O MAS AÑOS- Recinto:18-084-005-00142-00002 Cultivo:62 PASTOS PERMANENTES DE 5 O MAS AÑOS- Recinto:18-084-005-00984-00001 Cultivo:62 PASTOS PERMANENTES DE 5 O MAS AÑOS-
86132	Recinto superficie forrajera que no realiza la actividad de producción de pastoreo. Recinto:18-149-022-00063-00001 Cultivo:62000 PASTOS PERMANENTES DE 5 O MAS AÑOS-SIN VARIEDAD Secano
86133	Recinto de forrajera No solicitado para Cálculo de Carga Ganadera que No pertenece a Explotación. Recinto:18-084-005-00389-00010 Cultivo:62000 PASTOS PERMANENTES DE 5 O MAS AÑOS-SIN VARIEDAD Secano Recinto:18-084-005-01039-00003 Cultivo:62000 PASTOS PERMANENTES DE 5 O MAS AÑOS-SIN VARIEDAD Secano Recinto:18-084-007-00365-00001 Cultivo:62000 PASTOS PERMANENTES DE 5 O MAS AÑOS-SIN VARIEDAD Secano Recinto:18-084-007-00167-00004 Cultivo:62000 PASTOS PERMANENTES DE 5 O MAS AÑOS-SIN VARIEDAD Secano Recinto:18-084-005-00984-00004 Cultivo:62000 PASTOS PERMANENTES DE 5 O MAS AÑOS-SIN VARIEDAD Secano Recinto:18-084-005-00407-00003 Cultivo:62000 PASTOS PERMANENTES DE 5 O MAS AÑOS-SIN VARIEDAD Secano Recinto:18-084-005-00142-00002 Cultivo:62000 PASTOS PERMANENTES DE 5 O MAS AÑOS-SIN VARIEDAD Secano Recinto:18-084-005-00984-00001 Cultivo:62000 PASTOS PERMANENTES DE 5 O MAS AÑOS-SIN VARIEDAD Secano

(1) Con incidencias que retienen pago o deniegan el expediente.

(2) Se calcula sobre superficie declarada admisible.

(3) Aplicación del artículo 16 bis del RD 147/2023.

(4) Expediente con algunos recintos de pastos permanentes ubicados en espacios protegidos donde la carga ganadera mínima será 0,1 UGM/ha.

Puede verificar la integridad de una copia de este documento mediante la lectura del código QR adjunto o mediante el acceso a la dirección <https://ws050.juntadeandalucia.es/verificarFirma> indicando el código de VERIFICACIÓN

FIRMADO POR	RAQUEL MARIA ESPIN CRESPO	29/01/2025	
VERIFICACIÓN	Pk2jmMURSWMFXCU9VKGJRQ2Q7H5BP3	PÁG. 1447/2713	

**APELLIDOS Y NOMBRE / RAZÓN SOCIAL**

PUNZANO RUIZ SANTOS

NIF

****1991*

EXPEDIENTE

1191040

RESOLUCIÓN

CONCESIÓN DE LA AYUDA

DATOS DE MANTENIMIENTO UNIDADES**GRUPO DE PAGO**

ZONAS DE MONTAÑA

**Sup. Dec.
Admisible**

63,23

**Sup.
Resuelta**

63,23

Sobredecl.

0,00

% Sobredecl.

0,00

RESUMEN DE PAGOS**IMPORTE (Euros)**

	<u>RESUELTO</u>	<u>FEADER</u>	<u>MAPA</u>	<u>CAPADR</u>
A pagar	2.046,00	1.739,10	200,71	106,19

APLICACIÓN DE REDUCCIONES Y PENALIZACIONES (%)

<u>Criterios de subvencionabilidad (1)</u>	<u>Presentación tardía</u>	<u>Omisión declaración</u>	<u>Condicionalidad</u>
0,00	0,00	0,00	0,00

IMPORTE (Euros)

<u>Calculado(2)</u>	<u>Reducción</u>	<u>Penalización</u>	<u>Reducción Penalización (3)</u>	<u>Penalización adicional</u>	<u>Resuelto</u>	<u>FEADER</u>	<u>MAPA</u>	<u>CAPADR</u>
2.046,00 €	0,00 €	0,00 €	0,00 €	0,00 €	2.046,00 €	1.739,10 €	200,71 €	106,19 €
Importe Unitario:	93,00 €	Nuevo Importe Unitario:	32,36 €					

RECINTOS PROPUESTOS

<u>REF.</u>	<u>REFERENCIA SIGPAC</u>	<u>CULTIVO</u>	<u>S/R</u>	<u>USO SIGPAC</u>	<u>Sup. Dec. admisible</u>	<u>Sup. Campo</u>	<u>Sup. Determ.</u>	<u>Sup. Resuelta</u>
6952097	18-047-900-99000-9900	PASTOS PERMANENTES DE 5 O MAS AÑOS	S		63,23		63,23	63,23

INCIDENCIAS**INCIDENCIA DESCRIPCIÓN**

3972 Recinto ficticio del que forma parte un recinto real cuyo identificativo presenta errores en las Declaraciones de pastos.
Recinto:18-047-900-99000-99001 Cultivo: -

Datos considerados para el Cálculo de la Carga Ganadera del expediente

Superficie determinada para Cálculo Carga Ganadera: 63,23 ha
Carga Ganadera del Expediente: 0,11 ugm/ha (4)

<u>Explotación</u>	<u>Especie</u>	<u>Ugm Calculada para CG</u>
ES180460023000	OVINA	6,94

Recintos Determinados para el Cálculo de Garga Ganadera

<u>REF.</u>	<u>REFERENCIA SIGPAC</u>	<u>CULTIVO</u>	<u>DESCRIPCIÓN CULTIVO</u>	<u>S/R</u>	<u>SUP. RESUELTA (ha)</u>
6952097	18-047-900-99000-99001	62000	PASTOS PERMANENTES DE 5 O MAS AÑOS-SIN VARIEDAD	S	63,23

(1) Con incidencias que retienen pago o deniegan el expediente.

(2) Se calcula sobre superficie declarada admisible.

(3) Aplicación del artículo 16 bis del RD 147/2023.

(4) Expediente con algunos recintos de pastos permanentes ubicados en espacios protegidos donde la carga ganadera mínima será 0,1 UGM/ha.

Puede verificar la integridad de una copia de este documento mediante la lectura del código QR adjunto o mediante el acceso a la dirección <https://ws050.juntadeandalucia.es/verificarFirma> indicando el código de VERIFICACIÓN

FIRMADO POR

RAQUEL MARIA ESPIN CRESPO

29/01/2025

VERIFICACIÓN

Pk2jmMURSWMFXCU9VKGJQRQ2Q7H5BP3

PÁG. 1448/2713





APELLIDOS Y NOMBRE / RAZÓN SOCIAL

QUIJADA SANCHEZ JUAN ANTONIO

NIF
****6088*

EXPEDIENTE
1253006

RESOLUCIÓN
CONCESIÓN DE LA AYUDA

DATOS DE MANTENIMIENTO UNIDADES

GRUPO DE PAGO	Sup. Dec. Admisible	Sup. Resuelta	Sobredecl.	% Sobredecl.
ZONAS DE MONTAÑA	13,82	13,82	0,00	0,00

RESUMEN DE PAGOS

	IMPORTE (Euros)			
	RESUELTO	FEADER	MAPA	CAPADR
Pago realizado	1.285,26	1.092,47	126,08	66,71

APLICACIÓN DE REDUCCIONES Y PENALIZACIONES (%)

Criterios de subvencionabilidad (1)	Presentación tardía	Omisión declaración	Condicionalidad
0,00	0,00	0,00	0,00

IMPORTE (Euros)

Calculado(2)	Reducción	Penalización	Reducción Penalización (3)	Penalización adicional	Resuelto	FEADER	MAPA	CAPADR
1.285,26 €	0,00 €	0,00 €	0,00 €	0,00 €	1.285,26 €	1.092,47 €	126,08 €	66,71 €
Importe Unitario:	93,00 €	Nuevo Importe Unitario:	93,00 €					

RECINTOS PROPUESTOS

REF.	REFERENCIA SIGPAC	CULTIVO	S/R	USO SIGPAC	Sup. Dec. admisible	Sup. Campo	Sup. Determ.	Sup. Resuelta
170000005656206	18-123-016-00157-0003	OLIVAR	S		3,96		3,96	3,96
170000005656207	18-123-017-00198-0001	AVENA	S		4,48		4,48	4,48
170000005656215	18-123-016-00161-0001	OLIVAR	S		5,30		5,30	5,30
170000005656216	18-123-016-60001-0001	OLIVAR	S		0,08		0,08	0,08

(1) Con incidencias que retienen pago o deniegan el expediente.

(2) Se calcula sobre superficie declarada admisible.

(3) Aplicación del artículo 16 bis del RD 147/2023.

(4) Expediente con algunos recintos de pastos permanentes ubicados en espacios protegidos donde la carga ganadera mínima será 0,1 UGM/ha.

Puede verificar la integridad de una copia de este documento mediante la lectura del código QR adjunto o mediante el acceso a la dirección <https://ws050.juntadeandalucia.es/verificarFirma> indicando el código de VERIFICACIÓN

FIRMADO POR

RAQUEL MARIA ESPIN CRESPO

29/01/2025

VERIFICACIÓN

Pk2jmMURSWMFXCU9VKGJRRQ2Q7H5BP3

PÁG. 1449/2713





INCIDENCIAS

INCIDENCIA DESCRIPCIÓN

- 452 Actividad agraria declarada en un recinto no compatible con el uso PA, PR o PS asignado en SIGPAC para ese recinto.
 Recinto:18-123-016-00161-00002 Cultivo:62000 PASTOS PERMANENTES DE 5 O MAS AÑOS-SIN VARIEDAD Secano USO ASIGNADO EN SIGPAC:PR
 Recinto:18-123-016-00161-00005 Cultivo:62000 PASTOS PERMANENTES DE 5 O MAS AÑOS-SIN VARIEDAD Secano USO ASIGNADO EN SIGPAC:PR
 Recinto:18-123-016-00161-00007 Cultivo:62000 PASTOS PERMANENTES DE 5 O MAS AÑOS-SIN VARIEDAD Secano USO ASIGNADO EN SIGPAC:PA
 Recinto:18-123-016-60001-00002 Cultivo:62000 PASTOS PERMANENTES DE 5 O MAS AÑOS-SIN VARIEDAD Secano USO ASIGNADO EN SIGPAC:PA
- 86119 Carga ganadera NO cumple con el valor mínimo de 0,2 UGM/ha.
 Recinto:18-123-016-60001-00002 Cultivo:62000 PASTOS PERMANENTES DE 5 O MAS AÑOS-SIN VARIEDAD Secano Carga Ganadera:0
- 86120 Para explotaciones de pastos permanentes ubicadas en espacios protegidos la carga ganadera mínima será 0,1 UGM/ha.
 Recinto:18-123-016-00161-00002 Cultivo:62000 PASTOS PERMANENTES DE 5 O MAS AÑOS-SIN VARIEDAD Secano Carga Ganadera:0
 Recinto:18-123-016-00161-00005 Cultivo:62000 PASTOS PERMANENTES DE 5 O MAS AÑOS-SIN VARIEDAD Secano Carga Ganadera:0
 Recinto:18-123-016-00161-00007 Cultivo:62000 PASTOS PERMANENTES DE 5 O MAS AÑOS-SIN VARIEDAD Secano Carga Ganadera:0
- 86121 Recinto superficie forrajera que no realiza la actividad de producción de pastoreo.
 Recinto:18-123-016-00161-00002 Cultivo:62000 PASTOS PERMANENTES DE 5 O MAS AÑOS-SIN VARIEDAD Secano Actividad Agraria del recinto:2
 Recinto:18-123-016-00161-00005 Cultivo:62000 PASTOS PERMANENTES DE 5 O MAS AÑOS-SIN VARIEDAD Secano Actividad Agraria del recinto:2
 Recinto:18-123-016-00161-00007 Cultivo:62000 PASTOS PERMANENTES DE 5 O MAS AÑOS-SIN VARIEDAD Secano Actividad Agraria del recinto:2
 Recinto:18-123-016-60001-00002 Cultivo:62000 PASTOS PERMANENTES DE 5 O MAS AÑOS-SIN VARIEDAD Secano Actividad Agraria del recinto:2
- 86122 Recinto superficie forrajera que realiza la actividad de producción de pastoreo y no declara el o los códigos del Registro de Explotaciones Ganaderas de Andalucía, REGA.
 Recinto:18-123-016-00161-00002 Cultivo:62000 PASTOS PERMANENTES DE 5 O MAS AÑOS-SIN VARIEDAD Secano
 Recinto:18-123-016-00161-00005 Cultivo:62000 PASTOS PERMANENTES DE 5 O MAS AÑOS-SIN VARIEDAD Secano
 Recinto:18-123-016-00161-00007 Cultivo:62000 PASTOS PERMANENTES DE 5 O MAS AÑOS-SIN VARIEDAD Secano
 Recinto:18-123-016-60001-00002 Cultivo:62000 PASTOS PERMANENTES DE 5 O MAS AÑOS-SIN VARIEDAD Secano
- 86124 Recinto de forrajera para Cálculo de Carga Ganadera que No pertenece a Explotación.
 Recinto:18-123-016-00161-00002 Cultivo:62000 PASTOS PERMANENTES DE 5 O MAS AÑOS-SIN VARIEDAD Secano
 Recinto:18-123-016-00161-00005 Cultivo:62000 PASTOS PERMANENTES DE 5 O MAS AÑOS-SIN VARIEDAD Secano
 Recinto:18-123-016-00161-00007 Cultivo:62000 PASTOS PERMANENTES DE 5 O MAS AÑOS-SIN VARIEDAD Secano
 Recinto:18-123-016-60001-00002 Cultivo:62000 PASTOS PERMANENTES DE 5 O MAS AÑOS-SIN VARIEDAD Secano

Datos considerados para el Cálculo de la Carga Ganadera del expediente

Superficie determinada para Cálculo Carga Ganadera: 0,00 ha
Carga Ganadera del Expediente: 0,00 ugm/ha

Incidenias de carga ganadera

INCIDENCIA DESCRIPCIÓN

- 452 Actividad agraria declarada en un recinto no compatible con el uso PA, PR o PS asignado en SIGPAC para ese recinto.
 Recinto:18-123-016-60001-00002 Cultivo:62000 PASTOS PERMANENTES DE 5 O MAS AÑOS-SIN VARIEDAD Secano USO ASIGNADO EN SIGPAC:PA
 Recinto:18-123-016-00161-00007 Cultivo:62000 PASTOS PERMANENTES DE 5 O MAS AÑOS-SIN VARIEDAD Secano USO ASIGNADO EN SIGPAC:PA
 Recinto:18-123-016-00161-00002 Cultivo:62000 PASTOS PERMANENTES DE 5 O MAS AÑOS-SIN VARIEDAD Secano USO ASIGNADO EN SIGPAC:PR
 Recinto:18-123-016-00161-00005 Cultivo:62000 PASTOS PERMANENTES DE 5 O MAS AÑOS-SIN VARIEDAD Secano USO ASIGNADO EN SIGPAC:PR
- 86122 Recinto superficie forrajera que realiza la actividad de producción de pastoreo y no declara el o los códigos del Registro de Explotaciones Ganaderas de Andalucía, REGA.
 Recinto:18-123-016-60001-00002 Cultivo:62000 PASTOS PERMANENTES DE 5 O MAS AÑOS-SIN VARIEDAD Secano

(1) Con incidencias que retienen pago o deniegan el expediente.
 (2) Se calcula sobre superficie declarada admisible.
 (3) Aplicación del artículo 16 bis del RD 147/2023.
 (4) Expediente con algunos recintos de pastos permanentes ubicados en espacios protegidos donde la carga ganadera mínima será 0,1 UGM/ha.

Puede verificar la integridad de una copia de este documento mediante la lectura del código QR adjunto o mediante el acceso a la dirección <https://ws050.juntadeandalucia.es/verificarFirma> indicando el código de VERIFICACIÓN

FIRMADO POR	RAQUEL MARIA ESPIN CRESPO	29/01/2025	
VERIFICACIÓN	Pk2jmMURSWMFXCU9VKGJRQ2Q7H5BP3	PÁG. 1450/2713	



	Recinto:18-123-016-00161-00007 Cultivo:62000 PASTOS PERMANENTES DE 5 O MAS AÑOS-SIN VARIEDAD Secano
	Recinto:18-123-016-00161-00002 Cultivo:62000 PASTOS PERMANENTES DE 5 O MAS AÑOS-SIN VARIEDAD Secano
	Recinto:18-123-016-00161-00005 Cultivo:62000 PASTOS PERMANENTES DE 5 O MAS AÑOS-SIN VARIEDAD Secano
86124	Recinto de forrajera para Cálculo de Carga Ganadera que No pertenece a Explotación. Recinto:18-123-016-60001-00002 Cultivo:62000 PASTOS PERMANENTES DE 5 O MAS AÑOS-SIN VARIEDAD Secano Recinto:18-123-016-00161-00007 Cultivo:62000 PASTOS PERMANENTES DE 5 O MAS AÑOS-SIN VARIEDAD Secano Recinto:18-123-016-00161-00002 Cultivo:62000 PASTOS PERMANENTES DE 5 O MAS AÑOS-SIN VARIEDAD Secano Recinto:18-123-016-00161-00005 Cultivo:62000 PASTOS PERMANENTES DE 5 O MAS AÑOS-SIN VARIEDAD Secano
86128	Recinto de Forrajeras que no ha contabilizado para Carga Ganadera por no tener una explotación válida para el cálculo de la Carga Ganadera Recinto:18-123-016-60001-00002 Cultivo:62 PASTOS PERMANENTES DE 5 O MAS AÑOS- Recinto:18-123-016-00161-00007 Cultivo:62 PASTOS PERMANENTES DE 5 O MAS AÑOS- Recinto:18-123-016-00161-00002 Cultivo:62 PASTOS PERMANENTES DE 5 O MAS AÑOS- Recinto:18-123-016-00161-00005 Cultivo:62 PASTOS PERMANENTES DE 5 O MAS AÑOS-
86132	Recinto superficie forrajera que no realiza la actividad de producción de pastoreo. Recinto:18-123-016-60001-00002 Cultivo:62000 PASTOS PERMANENTES DE 5 O MAS AÑOS-SIN VARIEDAD Secano Recinto:18-123-016-00161-00007 Cultivo:62000 PASTOS PERMANENTES DE 5 O MAS AÑOS-SIN VARIEDAD Secano Recinto:18-123-016-00161-00002 Cultivo:62000 PASTOS PERMANENTES DE 5 O MAS AÑOS-SIN VARIEDAD Secano Recinto:18-123-016-00161-00005 Cultivo:62000 PASTOS PERMANENTES DE 5 O MAS AÑOS-SIN VARIEDAD Secano

(1) Con incidencias que retienen pago o deniegan el expediente.

(2) Se calcula sobre superficie declarada admisible.

(3) Aplicación del artículo 16 bis del RD 147/2023.

(4) Expediente con algunos recintos de pastos permanentes ubicados en espacios protegidos donde la carga ganadera mínima será 0,1 UGM/ha.

Puede verificar la integridad de una copia de este documento mediante la lectura del código QR adjunto o mediante el acceso a la dirección <https://ws050.juntadeandalucia.es/verificarFirma> indicando el código de VERIFICACIÓN

FIRMADO POR	RAQUEL MARIA ESPIN CRESPO	29/01/2025	
VERIFICACIÓN	Pk2jmMURSWMFXCU9VKGJRQ2Q7H5BP3	PÁG. 1451/2713	



APELLIDOS Y NOMBRE / RAZÓN SOCIAL
RAMIREZ RODRIGUEZ MARIA TRINIDAD

NIF
****2115*

EXPEDIENTE
1095109

RESOLUCIÓN
CONCESIÓN DE LA AYUDA

DATOS DE MANTENIMIENTO UNIDADES

GRUPO DE PAGO	Sup. Dec. Admisible	Sup. Resuelta	Sobredecl.	% Sobredecl.
ZONAS DE MONTAÑA	59,67	59,67	0,00	0,00

RESUMEN DE PAGOS

	IMPORTE (Euros)			
	RESUELTO	FEADER	MAPA	CAPADR
Pago realizado	1.958,00	1.664,32	192,08	101,62
A pagar	88,00	74,80	8,63	4,57
TOTAL	2.046,00	1.739,12	200,71	106,19

APLICACIÓN DE REDUCCIONES Y PENALIZACIONES (%)

Criterios de subvencionabilidad (1)	Presentación tardía	Omisión declaración	Condicionalidad
0,00	0,00	0,00	0,00

IMPORTE (Euros)

Calculado(2)	Reducción	Penalización	Reducción Penalización (3)	Penalización adicional	Resuelto	FEADER	MAPA	CAPADR
2.046,00 €	0,00 €	0,00 €	0,00 €	0,00 €	2.046,00 €	1.739,10 €	200,71 €	106,19 €
Importe Unitario:	93,00 €	Nuevo Importe Unitario:	34,29 €					

RECINTOS PROPUESTOS

REF.	REFERENCIA SIGPAC	CULTIVO	S/R	USO SIGPAC	Sup. Dec. admisible	Sup. Campo	Sup. Determ.	Sup. Resuelta
-1456662	18-123-018-00033-0003	OLIVAR	S		0,34		0,34	0,34
-1456581	18-123-002-00010-0001	OLIVAR	R		0,12		0,12	0,12
-730597	18-123-018-00033-0006	OLIVAR	S		3,49		3,49	3,49
-730515	18-013-006-00666-0029	OLIVAR	S		0,02		0,02	0,02
-730512	18-013-006-00654-0013	HABAS	S		0,08		0,08	0,08
5788259	18-123-018-00033-0005	OLIVAR	R		4,59		4,59	4,59
1700000005651410	18-013-006-00654-0001	OLIVAR	S		11,67		11,67	11,67
1700000005651411	18-013-006-00656-0001	OLIVAR	S		0,29		0,29	0,29
1700000005651412	18-013-006-00884-0005	OLIVAR	S		0,02		0,02	0,02
1700000005651413	18-013-006-09036-0003	OLIVAR	S		0,21		0,21	0,21
1700000005651414	18-013-006-09054-0002	OLIVAR	S		0,04		0,04	0,04
1700000005651415	18-013-006-00666-0009	OLIVAR	S		18,96		18,96	18,96
1700000005651417	18-123-018-00033-0004	OLIVAR	S		10,96		10,96	10,96
1700000005651418	18-013-006-00668-0002	OLIVAR	S		2,89		2,89	2,89
1700000005651419	18-013-006-00664-0001	OLIVAR	S		0,04		0,04	0,04
1700000005651420	18-013-006-00665-0001	OLIVAR	S		0,21		0,21	0,21
1700000005651421	18-013-006-00891-0001	OLIVAR	S		0,01		0,01	0,01
1700000005651423	18-123-002-00009-0003	OLIVAR	R		5,73		5,73	5,73

(1) Con incidencias que retienen pago o deniegan el expediente.

(2) Se calcula sobre superficie declarada admisible.

(3) Aplicación del artículo 16 bis del RD 147/2023.

(4) Expediente con algunos recintos de pastos permanentes ubicados en espacios protegidos donde la carga ganadera mínima será 0,1 UGM/ha.

Puede verificar la integridad de una copia de este documento mediante la lectura del código QR adjunto o mediante el acceso a la dirección <https://ws050.juntadeandalucia.es/verificarFirma> indicando el código de VERIFICACIÓN

FIRMADO POR	RAQUEL MARIA ESPIN CRESPO	29/01/2025
VERIFICACIÓN	Pk2jmMURSWMFCU9VKGJQRQ2Q7H5BP3	PÁG. 1452/2713





APELLIDOS Y NOMBRE / RAZÓN SOCIAL

RAMIRO NUÑEZ JOSE

NIF

****4159*

EXPEDIENTE

1148793

RESOLUCIÓN

CONCESIÓN DE LA AYUDA

DATOS DE MANTENIMIENTO UNIDADES

GRUPO DE PAGO	Sup. Dec. Admisible	Sup. Resuelta	Sobredecl.	% Sobredecl.
ZONAS DE MONTAÑA	13,18	13,18	0,00	0,00

RESUMEN DE PAGOS

	IMPORTE (Euros)			
	RESUELTO	FEADER	MAPA	CAPADR
Pago realizado	1.225,74	1.041,88	120,25	63,61

APLICACIÓN DE REDUCCIONES Y PENALIZACIONES (%)

Criterios de subvencionabilidad (1)	Presentación tardía	Omisión declaración	Condicionalidad
0,00	0,00	0,00	0,00

IMPORTE (Euros)

Calculado(2)	Reducción	Penalización	Reducción Penalización (3)	Penalización adicional	Resuelto	FEADER	MAPA	CAPADR
1.225,74 €	0,00 €	0,00 €	0,00 €	0,00 €	1.225,74 €	1.041,88 €	120,25 €	63,61 €
Importe Unitario:	93,00 €	Nuevo Importe Unitario:	93,00 €					

RECINTOS PROPUESTOS

REF.	REFERENCIA SIGPAC	CULTIVO	S/R	USO SIGPAC	Sup. Dec. admisible	Sup. Campo	Sup. Determ.	Sup. Resuelta
170000005681310	18-123-007-00446-0001	OLIVAR	S		0,53		0,53	0,53
170000005681311	18-123-007-00448-0001	OLIVAR	S		0,03		0,03	0,03
170000005681312	18-123-025-00182-0002	OLIVAR	S		0,89		0,89	0,89
170000005681313	18-123-025-00268-0004	OLIVAR	S		3,53		3,53	3,53
170000005681314	18-123-025-00803-0001	OLIVAR	S		0,03		0,03	0,03
170000005681315	18-123-025-09033-0002	OLIVAR	S		0,08		0,08	0,08
170000005681316	18-123-011-00234-0002	OLIVAR	S		2,35		2,35	2,35
170000005681317	18-123-025-00265-0004	OLIVAR	S		0,15		0,15	0,15
170000005681318	18-123-008-00380-0001	OLIVAR	S		2,23		2,23	2,23
170000005681319	18-123-008-00163-0003	OLIVAR	S		2,42		2,42	2,42
170000005681320	18-123-008-00162-0001	OLIVAR	S		0,53		0,53	0,53
170000005681322	18-123-025-00265-0003	OLIVAR	S		0,08		0,08	0,08
170000005681323	18-123-011-00214-0002	OLIVAR	S		0,33		0,33	0,33

INCIDENCIAS

INCIDENCIA DESCRIPCIÓN

- 86119 Carga ganadera NO cumple con el valor mínimo de 0,2 UGM/ha.
 Recinto:18-123-011-00214-00004 Cultivo:62000 PASTOS PERMANENTES DE 5 O MAS AÑOS-SIN VARIEDAD Secano Carga Ganadera:0
 Recinto:18-123-025-00265-00001 Cultivo:62000 PASTOS PERMANENTES DE 5 O MAS AÑOS-SIN VARIEDAD Secano Carga Ganadera:0
- 86122 Recinto superficie forrajera que realiza la actividad de producción de pastoreo y no declara el o los códigos del Registro de Explotaciones Ganaderas de Andalucía, REGA.
 Recinto:18-123-011-00214-00004 Cultivo:62000 PASTOS PERMANENTES DE 5 O MAS AÑOS-SIN VARIEDAD Secano
 Recinto:18-123-025-00265-00001 Cultivo:62000 PASTOS PERMANENTES DE 5 O MAS AÑOS-SIN VARIEDAD Secano
- 86124 Recinto de forrajera para Cálculo de Carga Ganadera que No pertenece a Explotación.
 Recinto:18-123-011-00214-00004 Cultivo:62000 PASTOS PERMANENTES DE 5 O MAS AÑOS-SIN VARIEDAD Secano
 Recinto:18-123-025-00265-00001 Cultivo:62000 PASTOS PERMANENTES DE 5 O MAS AÑOS-SIN VARIEDAD Secano

(1) Con incidencias que retienen pago o deniegan el expediente.
 (2) Se calcula sobre superficie declarada admisible.
 (3) Aplicación del artículo 16 bis del RD 147/2023.
 (4) Expediente con algunos recintos de pastos permanentes ubicados en espacios protegidos donde la carga ganadera mínima será 0,1 UGM/ha.

Puede verificar la integridad de una copia de este documento mediante la lectura del código QR adjunto o mediante el acceso a la dirección <https://ws050.juntadeandalucia.es/verificarFirma> indicando el código de VERIFICACIÓN

FIRMADO POR	RAQUEL MARIA ESPIN CRESPO	29/01/2025
VERIFICACIÓN	Pk2jmMURSWMFXCU9VKGJQRQ2Q7H5BP3	PÁG. 1453/2713





Datos considerados para el Cálculo de la Carga Ganadera del expediente

Superficie determinada para Cálculo Carga Ganadera: 0,00 ha

Carga Ganadera del Expediente: 0,00 ugm/ha

Incidencias de carga ganadera

INCIDENCIA DESCRIPCIÓN

- 86122 Recinto superficie forrajera que realiza la actividad de producción de pastoreo y no declara el o los códigos del Registro de Explotaciones Ganaderas de Andalucía, REGA.
Recinto:18-123-011-00214-00004 Cultivo:62000 PASTOS PERMANENTES DE 5 O MAS AÑOS-SIN VARIEDAD Secano
Recinto:18-123-025-00265-00001 Cultivo:62000 PASTOS PERMANENTES DE 5 O MAS AÑOS-SIN VARIEDAD Secano
- 86124 Recinto de forrajera para Cálculo de Carga Ganadera que No pertenece a Explotación.
Recinto:18-123-011-00214-00004 Cultivo:62000 PASTOS PERMANENTES DE 5 O MAS AÑOS-SIN VARIEDAD Secano
Recinto:18-123-025-00265-00001 Cultivo:62000 PASTOS PERMANENTES DE 5 O MAS AÑOS-SIN VARIEDAD Secano
- 86128 Recinto de Forrajeras que no ha contabilizado para Carga Ganadera por no tener una explotación válida para el cálculo de la Carga Ganadera
Recinto:18-123-011-00214-00004 Cultivo:62 PASTOS PERMANENTES DE 5 O MAS AÑOS-
Recinto:18-123-025-00265-00001 Cultivo:62 PASTOS PERMANENTES DE 5 O MAS AÑOS-

(1) Con incidencias que retienen pago o deniegan el expediente.

(2) Se calcula sobre superficie declarada admisible.

(3) Aplicación del artículo 16 bis del RD 147/2023.

(4) Expediente con algunos recintos de pastos permanentes ubicados en espacios protegidos donde la carga ganadera mínima será 0,1 UGM/ha.

Puede verificar la integridad de una copia de este documento mediante la lectura del código QR adjunto o mediante el acceso a la dirección <https://ws050.juntadeandalucia.es/verificarFirma> indicando el código de VERIFICACIÓN

FIRMADO POR

RAQUEL MARIA ESPIN CRESPO

29/01/2025

VERIFICACIÓN

Pk2jmMURSWMFXC9VKGJRQ2Q7H5BP3

PÁG. 1454/2713





APELLIDOS Y NOMBRE / RAZÓN SOCIAL

RAYA RODELA JESUS MANUEL

NIF

****3681*

EXPEDIENTE

1131279

RESOLUCIÓN

CONCESIÓN DE LA AYUDA

DATOS DE MANTENIMIENTO UNIDADES

GRUPO DE PAGO	Sup. Dec. Admisible	Sup. Resuelta	Sobredecl.	% Sobredecl.
ZONAS DE MONTAÑA	7,72	7,69	0,03	0,39

RESUMEN DE PAGOS

	IMPORTE (Euros)			
	RESUELTO	FEADER	MAPA	CAPADR
Pago realizado	715,17	607,89	70,16	37,12

APLICACIÓN DE REDUCCIONES Y PENALIZACIONES (%)

Criterios de subvencionabilidad (1)	Presentación tardía	Omisión declaración	Condicionalidad
0,00	0,00	0,00	0,00

IMPORTE (Euros)

Calculado(2)	Reducción	Penalización	Reducción Penalización (3)	Penalización adicional	Resuelto	FEADER	MAPA	CAPADR
717,96 €	2,79 €	0,00 €	0,00 €	0,00 €	715,17 €	607,89 €	70,16 €	37,12 €
Importe Unitario:	93,00 €	Nuevo Importe Unitario:	93,00 €					

RECINTOS PROPUESTOS

REF.	REFERENCIA SIGPAC	CULTIVO	S/R	USO SIGPAC	Sup. Dec. admisible	Sup. Campo	Sup. Determ.	Sup. Resuelta
6914287	18-052-006-00161-0001	OLIVAR	S		2,21		2,21	2,21
1700000005174656	18-029-001-00038-0002	ESPÁRRAGOS	R		0,91		0,91	0,88
1700000005174657	18-029-001-00065-0001	ESPÁRRAGOS	R		0,33		0,33	0,33
1700000005174658	18-029-003-00799-0001	OLIVAR	S		0,59		0,59	0,59
1700000005174659	18-029-001-00679-0001	OLIVAR	S		0,42		0,42	0,42
1700000005174660	18-029-003-00800-0001	OLIVAR	S		0,26		0,26	0,26
1700000005174661	18-029-003-00442-0001	OLIVAR	S		0,37		0,37	0,37
1700000005174662	18-139-010-00748-0001	OLIVAR	S		1,98		1,98	1,98
1700000005174663	18-029-003-00799-0002	OLIVAR	S		0,03		0,03	0,03
1700000005174664	18-029-003-00362-0002	ESPÁRRAGOS	R		0,38		0,38	0,38
1700000005174665	18-029-003-00870-0001	OLIVAR	S		0,24		0,24	0,24

INCIDENCIAS

INCIDENCIA DESCRIPCIÓN

4272 Verifica que las líneas de declaración de las Solicitudes Únicas no tienen solapes con la capa de Retroactividad Gráfica (ambas de la misma campaña) a nivel de expediente/línea de declaración gráfica de la solicitud.
 Recinto:18-029-001-00038-00002 Cultivo: - Agregado de la referencia del recinto.:0 Zona de la referencia del recinto.:0 Superficie solapada.:0,03 Id. Incid.:100417706

(1) Con incidencias que retienen pago o deniegan el expediente.

(2) Se calcula sobre superficie declarada admisible.

(3) Aplicación del artículo 16 bis del RD 147/2023.

(4) Expediente con algunos recintos de pastos permanentes ubicados en espacios protegidos donde la carga ganadera mínima será 0,1 UGM/ha.

Puede verificar la integridad de una copia de este documento mediante la lectura del código QR adjunto o mediante el acceso a la dirección <https://ws050.juntadeandalucia.es/verificarFirma> indicando el código de VERIFICACIÓN

FIRMADO POR

RAQUEL MARIA ESPIN CRESPO

29/01/2025

VERIFICACIÓN

Pk2jmMURSWMFXCU9VKGJRQ2Q7H5BP3

PÁG. 1455/2713



**APELLIDOS Y NOMBRE / RAZÓN SOCIAL**

RECHE BENAVENTE ANDRES

NIF

****9837*

EXPEDIENTE

1235550

RESOLUCIÓN

CONCESIÓN DE LA AYUDA

DATOS DE MANTENIMIENTO UNIDADES**GRUPO DE PAGO**

ZONAS DE MONTAÑA

**Sup. Dec.
Admisible**

523,02

**Sup.
Resuelta**

523,02

Sobredecl.

0,00

% Sobredecl.

0,00

RESUMEN DE PAGOS

	IMPORTE (Euros)			
	<u>RESUELTO</u>	<u>FEADER</u>	<u>MAPA</u>	<u>CAPADR</u>
Pago realizado	2.046,00	1.739,10	200,71	106,19

APLICACIÓN DE REDUCCIONES Y PENALIZACIONES (%)

<u>Crterios de subvencionabilidad (1)</u>	<u>Presentación tardia</u>	<u>Omisión declaración</u>	<u>Condicionidad</u>
0,00	0,00	0,00	0,00

IMPORTE (Euros)

<u>Calculado(2)</u>	<u>Reducción</u>	<u>Penalización</u>	<u>Reducción Penalización (3)</u>	<u>Penalización adicional</u>	<u>Resuelto</u>	<u>FEADER</u>	<u>MAPA</u>	<u>CAPADR</u>
2.046,00 €	0,00 €	0,00 €	0,00 €	0,00 €	2.046,00 €	1.739,10 €	200,71 €	106,19 €
Importe Unitario:	93,00 €		Nuevo Importe Unitario:	3,91 €				

(1) Con incidencias que retienen pago o deniegan el expediente.

(2) Se calcula sobre superficie declarada admisible.

(3) Aplicación del artículo 16 bis del RD 147/2023.

(4) Expediente con algunos recintos de pastos permanentes ubicados en espacios protegidos donde la carga ganadera mínima será 0,1 UGM/ha.

Puede verificar la integridad de una copia de este documento mediante la lectura del código QR adjunto o mediante el acceso a la dirección <https://ws050.juntadeandalucia.es/verificarFirma> indicando el código de VERIFICACIÓN

FIRMADO POR

RAQUEL MARIA ESPIN CRESPO

29/01/2025

VERIFICACIÓN

Pk2jmMURSWMFXCU9VKGJRQ2Q7H5BP3

PÁG. 1456/2713





RECINTOS PROPUESTOS

REF.	REFERENCIA SIGPAC	CULTIVO	S/R	USO SIGPAC	Sup. Dec. admisible	Sup. Campo	Sup. Determ.	Sup. Resulta
-1139226	18-149-016-01187-0002	GUISANTES	R		1,45		1,45	1,45
5320573	18-149-017-00164-0002	PASTOS PERMANENTES DE 5 O MAS AÑOS	S		0,59		0,59	0,59
5320576	18-149-016-00255-0001	PASTOS PERMANENTES DE 5 O MAS AÑOS	S		0,51		0,51	0,51
5320577	18-149-016-00267-0002	PASTOS PERMANENTES DE 5 O MAS AÑOS	S		0,00		0,00	0,00
5320578	18-149-016-00267-0004	PASTOS PERMANENTES DE 5 O MAS AÑOS	S		0,03		0,03	0,03
5320580	18-149-016-00294-0001	PASTOS PERMANENTES DE 5 O MAS AÑOS	S		0,19		0,19	0,19
5320581	18-149-016-00294-0003	PASTOS PERMANENTES DE 5 O MAS AÑOS	S		0,07		0,07	0,07
5320582	18-149-016-00296-0002	PASTOS PERMANENTES DE 5 O MAS AÑOS	S		0,07		0,07	0,07
5320583	18-149-016-00296-0003	PASTOS PERMANENTES DE 5 O MAS AÑOS	S		0,02		0,02	0,02
5320585	18-149-016-00978-0001	PASTOS PERMANENTES DE 5 O MAS AÑOS	S		0,14		0,14	0,14
5320586	18-149-016-01070-0001	PASTOS PERMANENTES DE 5 O MAS AÑOS	S		0,00		0,00	0,00
5320588	18-149-016-01071-0001	PASTOS PERMANENTES DE 5 O MAS AÑOS	S		0,08		0,08	0,08
5320590	18-149-017-00041-0001	PASTOS PERMANENTES DE 5 O MAS AÑOS	S		0,00		0,00	0,00
5320591	18-149-017-00041-0002	PASTOS PERMANENTES DE 5 O MAS AÑOS	S		0,10		0,10	0,10
5320592	18-149-017-00041-0004	PASTOS PERMANENTES DE 5 O MAS AÑOS	S		0,01		0,01	0,01
5320593	18-149-017-00041-0005	PASTOS PERMANENTES DE 5 O MAS AÑOS	S		0,03		0,03	0,03
5320598	18-149-017-00100-0004	PASTOS PERMANENTES DE 5 O MAS AÑOS	S		1,24		1,24	1,24
5320601	18-149-017-00173-0001	PASTOS PERMANENTES DE 5 O MAS AÑOS	S		0,26		0,26	0,26
5320603	18-149-017-00303-0004	PASTOS PERMANENTES DE 5 O MAS AÑOS	S		0,69		0,69	0,69
5320605	18-149-018-00011-0003	PASTOS PERMANENTES DE 5 O MAS AÑOS	S		0,20		0,20	0,20
5320606	18-149-018-00011-0004	PASTOS PERMANENTES DE 5 O MAS AÑOS	S		0,02		0,02	0,02
5320607	18-149-018-00086-0008	PASTOS PERMANENTES DE 5 O MAS AÑOS	S		0,02		0,02	0,02
5320610	18-149-018-00087-0005	PASTOS PERMANENTES DE 5 O MAS AÑOS	S		0,03		0,03	0,03
5320611	18-149-018-00087-0006	PASTOS PERMANENTES DE 5 O MAS AÑOS	S		0,08		0,08	0,08
5320612	18-149-018-00087-0010	PASTOS PERMANENTES DE 5 O MAS AÑOS	S		0,08		0,08	0,08
5320647	18-149-015-00011-0002	PASTOS PERMANENTES DE 5 O MAS AÑOS	S		1,39		1,39	1,39
5320767	18-149-006-00069-0002	BARBECHO TRADICIONAL	R		2,11		2,11	2,11
5320782	18-149-016-01187-0002	GUISANTES	R		1,57		1,57	1,57
5320784	18-149-016-00086-0001	BARBECHO TRADICIONAL	R		0,99		0,99	0,99
5320785	18-149-006-00079-0001	GARBANZOS	S		0,49		0,49	0,49
1700000006946518	18-149-006-00037-0003	GARBANZOS	S		17,20		17,20	17,20
1700000006946528	18-149-020-00155-0001	PASTOS PERMANENTES DE 5 O MAS AÑOS	S		412,91		412,91	412,91
1700000006946533	18-149-017-00064-0001	GARBANZOS	S		3,58		3,58	3,58
1700000006946534	18-149-017-00173-0002	GARBANZOS	S		3,34		3,34	3,34
1700000006946535	18-149-006-00123-0001	BARBECHO TRADICIONAL	S		9,42		9,42	9,42
1700000006946536	18-149-015-00023-0001	AVENA	S		1,77		1,77	1,77
1700000006946537	18-149-015-00070-0001	GARBANZOS	S		7,74		7,74	7,74
1700000006946538	18-149-018-00011-0002	GARBANZOS	S		2,49		2,49	2,49
1700000006946539	18-149-018-00011-0001	GARBANZOS	R		2,13		2,13	2,13
1700000006946540	18-149-017-00041-0003	GARBANZOS	S		2,13		2,13	2,13
1700000006946541	18-149-017-00186-0001	GARBANZOS	R		1,14		1,14	1,14
1700000006946542	18-149-017-00100-0003	GARBANZOS	S		1,09		1,09	1,09
1700000006946543	18-149-018-00004-0001	GARBANZOS	R		0,48		0,48	0,48
1700000006946544	18-149-017-00303-0006	GARBANZOS	S		0,94		0,94	0,94
1700000006946545	18-149-015-00024-0001	GARBANZOS	R		0,72		0,72	0,72
1700000006946547	18-149-017-00100-0002	GARBANZOS	S		0,68		0,68	0,68
1700000006946548	18-149-015-00011-0001	AVENA	S		2,29		2,29	2,29
1700000006946549	18-149-016-00294-0004	AVENA	S		0,77		0,77	0,77
1700000006946550	18-149-016-00296-0001	BARBECHO TRADICIONAL	S		0,83		0,83	0,83
1700000006946551	18-149-016-00255-0003	AVENA	S		0,53		0,53	0,53
1700000006946552	18-149-016-00267-0003	AVENA	S		3,27		3,27	3,27
1700000006946553	18-149-018-00086-0001	GARBANZOS	S		9,84		9,84	9,84

(1) Con incidencias que retienen pago o deniegan el expediente.

(2) Se calcula sobre superficie declarada admisible.

(3) Aplicación del artículo 16 bis del RD 147/2023.

(4) Expediente con algunos recintos de pastos permanentes ubicados en espacios protegidos donde la carga ganadera mínima será 0,1 UGM/ha.

Puede verificar la integridad de una copia de este documento mediante la lectura del código QR adjunto o mediante el acceso a la dirección <https://ws050.juntadeandalucia.es/verificarFirma> indicando el código de VERIFICACIÓN

FIRMADO POR

RAQUEL MARIA ESPIN CRESPO

29/01/2025

VERIFICACIÓN

Pk2jmMURSWMFXCU9VKGJQRQ2Q7H5BP3

PÁG. 1457/2713



**RECINTOS PROPUESTOS**

REF.	REFERENCIA SIGPAC	CULTIVO	USO SIGPAC	Sup. Dec. admisible	Sup. Campo	Sup. Determ.	Sup. Resuelta
170000006946554	18-149-018-00087-0001	GARBANZOS	S	4,51		4,51	4,51
170000006946555	18-149-006-00062-0001	GARBANZOS	S	12,10		12,10	12,10
170000006946559	18-149-006-00063-0001	GARBANZOS	S	0,77		0,77	0,77
170000006946560	18-149-006-00084-0002	BARBECHO TRADICIONAL	R	0,33		0,33	0,33
170000006946561	18-149-017-00164-0003	GARBANZOS	S	1,65		1,65	1,65
170000006946562	18-149-015-00069-0001	GARBANZOS	S	0,40		0,40	0,40
170000006946564	18-149-015-00028-0001	AVENA	R	0,28		0,28	0,28
170000006946565	18-149-006-00075-0001	BARBECHO TRADICIONAL	S	0,22		0,22	0,22
170000006946566	18-149-015-00029-0001	AVENA	S	5,01		5,01	5,01

INCIDENCIAS**INCIDENCIA DESCRIPCIÓN**

3795	Recinto declarado con una situación de riesgo de abandono. Recinto:18-149-017-00164-00001 Cultivo: -
86122	Recinto superficie forrajera que realiza la actividad de producción de pastoreo y no declara el o los códigos del Registro de Explotaciones Ganaderas de Andalucía, REGA. Recinto:18-149-016-00255-00002 Cultivo:20000 BARBECHO TRADICIONAL-SIN VARIEDAD Secano Recinto:18-149-016-00977-00001 Cultivo:20000 BARBECHO TRADICIONAL-SIN VARIEDAD Regadío Recinto:18-149-016-01072-00001 Cultivo:20000 BARBECHO TRADICIONAL-SIN VARIEDAD Regadío Recinto:18-149-017-00164-00001 Cultivo:20000 BARBECHO TRADICIONAL-SIN VARIEDAD Secano
86124	Recinto de forrajera para Cálculo de Carga Ganadera que No pertenece a Explotación. Recinto:18-149-016-00255-00002 Cultivo:20000 BARBECHO TRADICIONAL-SIN VARIEDAD Secano Recinto:18-149-016-00977-00001 Cultivo:20000 BARBECHO TRADICIONAL-SIN VARIEDAD Regadío Recinto:18-149-016-01072-00001 Cultivo:20000 BARBECHO TRADICIONAL-SIN VARIEDAD Regadío Recinto:18-149-017-00164-00001 Cultivo:20000 BARBECHO TRADICIONAL-SIN VARIEDAD Secano

Datos considerados para el Cálculo de la Carga Ganadera del expediente

Superficie determinada para Cálculo Carga Ganadera: 418,76 ha

Carga Ganadera del Expediente: 0,20 ugm/ha

Explotación	Especie	Ugm Calculada para CG
ES181460000148	CAPRINA	7,28
ES181460000148	OVINA	78,34

Recintos Determinados para el Cálculo de Garga Ganadera

REF.	REFERENCIA SIGPAC	CULTIVO	DESCRIPCIÓN CULTIVO	S/R	SUP. RESUELTA (ha)
5320573	18-149-017-00164-00002	62000	PASTOS PERMANENTES DE 5 O MAS AÑOS-SIN VARIEDAD	S	0,59
5320576	18-149-016-00255-00001	62000	PASTOS PERMANENTES DE 5 O MAS AÑOS-SIN VARIEDAD	S	0,51
5320577	18-149-016-00267-00002	62000	PASTOS PERMANENTES DE 5 O MAS AÑOS-SIN VARIEDAD	S	0,00
5320578	18-149-016-00267-00004	62000	PASTOS PERMANENTES DE 5 O MAS AÑOS-SIN VARIEDAD	S	0,03
5320580	18-149-016-00294-00001	62000	PASTOS PERMANENTES DE 5 O MAS AÑOS-SIN VARIEDAD	S	0,19
5320581	18-149-016-00294-00003	62000	PASTOS PERMANENTES DE 5 O MAS AÑOS-SIN VARIEDAD	S	0,07
5320582	18-149-016-00296-00002	62000	PASTOS PERMANENTES DE 5 O MAS AÑOS-SIN VARIEDAD	S	0,07
5320583	18-149-016-00296-00003	62000	PASTOS PERMANENTES DE 5 O MAS AÑOS-SIN VARIEDAD	S	0,02
5320585	18-149-016-00978-00001	62000	PASTOS PERMANENTES DE 5 O MAS AÑOS-SIN VARIEDAD	S	0,14
5320586	18-149-016-01070-00001	62000	PASTOS PERMANENTES DE 5 O MAS AÑOS-SIN VARIEDAD	S	0,00
5320588	18-149-016-01071-00001	62000	PASTOS PERMANENTES DE 5 O MAS AÑOS-SIN	S	0,08

(1) Con incidencias que retienen pago o deniegan el expediente.

(2) Se calcula sobre superficie declarada admisible.

(3) Aplicación del artículo 16 bis del RD 147/2023.

(4) Expediente con algunos recintos de pastos permanentes ubicados en espacios protegidos donde la carga ganadera mínima será 0,1 UGM/ha.

Puede verificar la integridad de una copia de este documento mediante la lectura del código QR adjunto o mediante el acceso a la dirección <https://ws050.juntadeandalucia.es/verificarFirma> indicando el código de VERIFICACIÓN

FIRMADO POR

RAQUEL MARIA ESPIN CRESPO

29/01/2025

VERIFICACIÓN

Pk2jmMURSWMFXCU9VKGJQRQ2Q7H5BP3

PÁG. 1458/2713





Recintos Determinados para el Cálculo de Garga Ganadera

REF.	REFERENCIA SIGPAC	CULTIVO	DESCRIPCIÓN CULTIVO	S/R	SUP. RESUELTA (ha)
			VARIEDAD		
5320590	18-149-017-00041-00001	62000	PASTOS PERMANENTES DE 5 O MAS AÑOS-SIN VARIEDAD	S	0,00
5320591	18-149-017-00041-00002	62000	PASTOS PERMANENTES DE 5 O MAS AÑOS-SIN VARIEDAD	S	0,10
5320592	18-149-017-00041-00004	62000	PASTOS PERMANENTES DE 5 O MAS AÑOS-SIN VARIEDAD	S	0,01
5320593	18-149-017-00041-00005	62000	PASTOS PERMANENTES DE 5 O MAS AÑOS-SIN VARIEDAD	S	0,03
5320598	18-149-017-00100-00004	62000	PASTOS PERMANENTES DE 5 O MAS AÑOS-SIN VARIEDAD	S	1,24
5320601	18-149-017-00173-00001	62000	PASTOS PERMANENTES DE 5 O MAS AÑOS-SIN VARIEDAD	S	0,26
5320603	18-149-017-00303-00004	62000	PASTOS PERMANENTES DE 5 O MAS AÑOS-SIN VARIEDAD	S	0,69
5320605	18-149-018-00011-00003	62000	PASTOS PERMANENTES DE 5 O MAS AÑOS-SIN VARIEDAD	S	0,20
5320606	18-149-018-00011-00004	62000	PASTOS PERMANENTES DE 5 O MAS AÑOS-SIN VARIEDAD	S	0,02
5320607	18-149-018-00086-00008	62000	PASTOS PERMANENTES DE 5 O MAS AÑOS-SIN VARIEDAD	S	0,02
5320610	18-149-018-00087-00005	62000	PASTOS PERMANENTES DE 5 O MAS AÑOS-SIN VARIEDAD	S	0,03
5320611	18-149-018-00087-00006	62000	PASTOS PERMANENTES DE 5 O MAS AÑOS-SIN VARIEDAD	S	0,08
5320612	18-149-018-00087-00010	62000	PASTOS PERMANENTES DE 5 O MAS AÑOS-SIN VARIEDAD	S	0,08
5320647	18-149-015-00011-00002	62000	PASTOS PERMANENTES DE 5 O MAS AÑOS-SIN VARIEDAD	S	1,39
170000006946528	18-149-020-00155-00001	62000	PASTOS PERMANENTES DE 5 O MAS AÑOS-SIN VARIEDAD	S	412,91

Incidencias de carga ganadera

INCIDENCIA DESCRIPCIÓN

- 3795 Recinto declarado con una situación de riesgo de abandono.
Recinto:18-149-017-00164-00001 Cultivo: -
- 86122 Recinto superficie forrajera que realiza la actividad de producción de pastoreo y no declara el o los códigos del Registro de Explotaciones Ganaderas de Andalucía, REGA.
Recinto:18-149-017-00164-00001 Cultivo:20000 BARBECHO TRADICIONAL-SIN VARIEDAD Secano
Recinto:18-149-016-00977-00001 Cultivo:20000 BARBECHO TRADICIONAL-SIN VARIEDAD Regadío
Recinto:18-149-016-01072-00001 Cultivo:20000 BARBECHO TRADICIONAL-SIN VARIEDAD Regadío
Recinto:18-149-016-00255-00002 Cultivo:20000 BARBECHO TRADICIONAL-SIN VARIEDAD Secano
- 86124 Recinto de forrajera para Cálculo de Carga Ganadera que No pertenece a Explotación.
Recinto:18-149-017-00164-00001 Cultivo:20000 BARBECHO TRADICIONAL-SIN VARIEDAD Secano
Recinto:18-149-016-00977-00001 Cultivo:20000 BARBECHO TRADICIONAL-SIN VARIEDAD Regadío
Recinto:18-149-016-01072-00001 Cultivo:20000 BARBECHO TRADICIONAL-SIN VARIEDAD Regadío
Recinto:18-149-016-00255-00002 Cultivo:20000 BARBECHO TRADICIONAL-SIN VARIEDAD Secano
- 86128 Recinto de Forrajeras que no ha contabilizado para Carga Ganadera por no tener una explotación válida para el cálculo de la Carga Ganadera
Recinto:18-149-017-00164-00001 Cultivo:20 BARBECHO TRADICIONAL-
Recinto:18-149-016-00977-00001 Cultivo:20 BARBECHO TRADICIONAL-
Recinto:18-149-016-01072-00001 Cultivo:20 BARBECHO TRADICIONAL-
Recinto:18-149-016-00255-00002 Cultivo:20 BARBECHO TRADICIONAL-
- 86132 Recinto superficie forrajera que no realiza la actividad de producción de pastoreo.
Recinto:18-149-006-00069-00002 Cultivo:20000 BARBECHO TRADICIONAL-SIN VARIEDAD Regadío
Recinto:18-149-016-00086-00001 Cultivo:20000 BARBECHO TRADICIONAL-SIN VARIEDAD Regadío
Recinto:18-149-006-00123-00001 Cultivo:20000 BARBECHO TRADICIONAL-SIN VARIEDAD Secano
Recinto:18-149-016-00296-00001 Cultivo:20000 BARBECHO TRADICIONAL-SIN VARIEDAD Secano
Recinto:18-149-006-00084-00002 Cultivo:20000 BARBECHO TRADICIONAL-SIN VARIEDAD Regadío
Recinto:18-149-006-00075-00001 Cultivo:20000 BARBECHO TRADICIONAL-SIN VARIEDAD Secano

(1) Con incidencias que retienen pago o deniegan el expediente.

(2) Se calcula sobre superficie declarada admisible.

(3) Aplicación del artículo 16 bis del RD 147/2023.

(4) Expediente con algunos recintos de pastos permanentes ubicados en espacios protegidos donde la carga ganadera mínima será 0,1 UGM/ha.

Puede verificar la integridad de una copia de este documento mediante la lectura del código QR adjunto o mediante el acceso a la dirección <https://ws050.juntadeandalucia.es/verificarFirma> indicando el código de VERIFICACIÓN

FIRMADO POR

RAQUEL MARIA ESPIN CRESPO

29/01/2025

VERIFICACIÓN

Pk2jmMURSWMFXCU9VKGJQRQ2Q7H5BP3

PÁG. 1459/2713



**APELLIDOS Y NOMBRE / RAZÓN SOCIAL**

RECHE MOTOS LUIS

NIF

****5873*

EXPEDIENTE

1193677

RESOLUCIÓN

CONCESIÓN DE LA AYUDA

DATOS DE MANTENIMIENTO UNIDADES

GRUPO DE PAGO	Sup. Dec. Admisible	Sup. Resuelta	Sobredecl.	% Sobredecl.
ZONAS DE MONTAÑA	46,93	46,93	0,00	0,00

RESUMEN DE PAGOS

	IMPORTE (Euros)			
	RESUELTO	FEADER	MAPA	CAPADR
Pago realizado	1.958,00	1.664,32	192,08	101,62
A pagar	88,00	74,80	8,63	4,57
TOTAL	2.046,00	1.739,12	200,71	106,19

APLICACIÓN DE REDUCCIONES Y PENALIZACIONES (%)

Criterios de subvencionabilidad (1)	Presentación tardía	Omisión declaración	Condicionabilidad
0,00	0,00	0,00	0,00

IMPORTE (Euros)

Calculado(2)	Reducción	Penalización	Reducción Penalización (3)	Penalización adicional	Resuelto	FEADER	MAPA	CAPADR
2.046,00 €	0,00 €	0,00 €	0,00 €	0,00 €	2.046,00 €	1.739,10 €	200,71 €	106,19 €
Importe Unitario:	93,00 €	Nuevo Importe Unitario:	43,60 €					

RECINTOS PROPUESTOS

REF.	REFERENCIA SIGPAC	CULTIVO	USO S/R	Sup. Dec. admisible	Sup. Campo	Sup. Determ.	Sup. Resuelta
170000006670136	18-149-017-00249-0001	AVENA	R	0,11		0,11	0,11
170000006670137	18-149-017-00250-0001	AVENA	R	0,46		0,46	0,46
170000006670138	18-149-017-00200-0001	AVENA	R	0,44		0,44	0,44
170000006670139	18-149-017-00201-0001	AVENA	R	0,15		0,15	0,15
170000006670153	18-149-017-00067-0001	AVENA	S	12,23		12,23	12,23
170000006670154	18-149-017-00068-0001	AVENA	S	0,41		0,41	0,41
170000006670155	18-149-017-00156-0001	TRIGO BLANDO	S	1,71		1,71	1,71
170000006670157	18-149-016-01016-0001	CEBADA	R	0,37		0,37	0,37
170000006670158	18-149-015-00032-0008	GUISANTES	S	4,62		4,62	4,62
170000006670162	18-149-016-00374-0001	GUISANTES	S	6,27		6,27	6,27
170000006670163	18-149-017-00215-0001	AVENA	R	0,14		0,14	0,14
170000006670167	18-149-017-00247-0001	CEBADA	R	1,31		1,31	1,31
170000006670168	18-149-017-00248-0001	AVENA	R	0,21		0,21	0,21
170000006670170	18-149-017-00170-0002	TRIGO BLANDO	S	2,75		2,75	2,75
170000006670171	18-149-016-00341-0001	AVENA	S	1,79		1,79	1,79
170000006670172	18-149-016-00366-0001	TRIGO BLANDO	S	0,17		0,17	0,17
170000006670173	18-149-017-00043-0002	AVENA	S	1,09		1,09	1,09
170000006670175	18-149-018-00016-0001	CEBADA	S	9,89		9,89	9,89
170000006670176	18-149-017-00062-0002	AVENA	S	2,81		2,81	2,81

(1) Con incidencias que retienen pago o deniegan el expediente.

(2) Se calcula sobre superficie declarada admisible.

(3) Aplicación del artículo 16 bis del RD 147/2023.

(4) Expediente con algunos recintos de pastos permanentes ubicados en espacios protegidos donde la carga ganadera mínima será 0,1 UGM/ha.

Puede verificar la integridad de una copia de este documento mediante la lectura del código QR adjunto o mediante el acceso a la dirección <https://ws050.juntadeandalucia.es/verificarFirma> indicando el código de VERIFICACIÓN

FIRMADO POR

RAQUEL MARIA ESPIN CRESPO

29/01/2025

VERIFICACIÓN

Pk2jmMURSWMFXCU9VKGJQRQ2Q7H5BP3

PÁG. 1460/2713





INCIDENCIAS

INCIDENCIA DESCRIPCIÓN

- 3972 Recinto ficticio del que forma parte un recinto real cuyo identificativo presenta errores en las Declaraciones de pastos.
Recinto:18-149-900-99000-99001 Cultivo: -
- 86119 Carga ganadera NO cumple con el valor mínimo de 0,2 UGM/ha.
 Recinto:18-149-012-00069-00025 Cultivo:62000 PASTOS PERMANENTES DE 5 O MAS AÑOS-SIN VARIEDAD Secano Carga Ganadera:0,18
 Recinto:18-149-012-00069-00032 Cultivo:62000 PASTOS PERMANENTES DE 5 O MAS AÑOS-SIN VARIEDAD Secano Carga Ganadera:0,18
 Recinto:18-149-015-00032-00001 Cultivo:62000 PASTOS PERMANENTES DE 5 O MAS AÑOS-SIN VARIEDAD Secano Carga Ganadera:0,18
 Recinto:18-149-015-00032-00002 Cultivo:62000 PASTOS PERMANENTES DE 5 O MAS AÑOS-SIN VARIEDAD Secano Carga Ganadera:0,18
 Recinto:18-149-015-00032-00005 Cultivo:20000 BARBECHO TRADICIONAL-SIN VARIEDAD Secano Carga Ganadera:0,18
 Recinto:18-149-015-00032-00006 Cultivo:62000 PASTOS PERMANENTES DE 5 O MAS AÑOS-SIN VARIEDAD Secano Carga Ganadera:0,18
 Recinto:18-149-015-00032-00007 Cultivo:62000 PASTOS PERMANENTES DE 5 O MAS AÑOS-SIN VARIEDAD Secano Carga Ganadera:0,18
 Recinto:18-149-015-00032-00010 Cultivo:20000 BARBECHO TRADICIONAL-SIN VARIEDAD Secano Carga Ganadera:0,18
 Recinto:18-149-015-00032-00015 Cultivo:62000 PASTOS PERMANENTES DE 5 O MAS AÑOS-SIN VARIEDAD Secano Carga Ganadera:0,18
 Recinto:18-149-015-00032-00019 Cultivo:20000 BARBECHO TRADICIONAL-SIN VARIEDAD Secano Carga Ganadera:0,18
 Recinto:18-149-017-00032-00001 Cultivo:20000 BARBECHO TRADICIONAL-SIN VARIEDAD Secano Carga Ganadera:0,18
 Recinto:18-149-017-00032-00002 Cultivo:62000 PASTOS PERMANENTES DE 5 O MAS AÑOS-SIN VARIEDAD Secano Carga Ganadera:0,18
 Recinto:18-149-017-00043-00001 Cultivo:62000 PASTOS PERMANENTES DE 5 O MAS AÑOS-SIN VARIEDAD Secano Carga Ganadera:0,18
 Recinto:18-149-017-00127-00001 Cultivo:20000 BARBECHO TRADICIONAL-SIN VARIEDAD Secano Carga Ganadera:0,18
 Recinto:18-149-017-00296-00001 Cultivo:20000 BARBECHO TRADICIONAL-SIN VARIEDAD Secano Carga Ganadera:0,18
 Recinto:18-149-017-00296-00002 Cultivo:62000 PASTOS PERMANENTES DE 5 O MAS AÑOS-SIN VARIEDAD Secano Carga Ganadera:0,18
 Recinto:18-149-017-00296-00003 Cultivo:62000 PASTOS PERMANENTES DE 5 O MAS AÑOS-SIN VARIEDAD Secano Carga Ganadera:0,18
 Recinto:18-149-018-00016-00002 Cultivo:62000 PASTOS PERMANENTES DE 5 O MAS AÑOS-SIN VARIEDAD Secano Carga Ganadera:0,18
 Recinto:18-149-018-00196-00001 Cultivo:20000 BARBECHO TRADICIONAL-SIN VARIEDAD Secano Carga Ganadera:0,18
 Recinto:18-149-900-99000-99001 Cultivo:62000 PASTOS PERMANENTES DE 5 O MAS AÑOS-SIN VARIEDAD Secano Carga Ganadera:0,18

Datos considerados para el Cálculo de la Carga Ganadera del expediente

Superficie determinada para Cálculo Carga Ganadera: 174,04 ha
 Carga Ganadera del Expediente: 0,18 ugm/ha

Explotación	Especie	Ugm Calculada para CG
ES181460000193	CAPRINA	3,08
ES181460000193	OVINA	28,12

Recintos Determinados para el Cálculo de Garga Ganadera

REF.	REFERENCIA SIGPAC	CULTIVO	DESCRIPCIÓN CULTIVO	S/R	SUP. RESUELTA (ha)
5238326	18-149-012-00069-00025	62000	PASTOS PERMANENTES DE 5 O MAS AÑOS-SIN VARIEDAD	S	34,40
5238328	18-149-012-00069-00032	62000	PASTOS PERMANENTES DE 5 O MAS AÑOS-SIN VARIEDAD	S	17,93
6826772	18-149-900-99000-99001	62000	PASTOS PERMANENTES DE 5 O MAS AÑOS-SIN VARIEDAD	S	116,95
1700000006670140	18-149-015-00032-00006	62000	PASTOS PERMANENTES DE 5 O MAS AÑOS-SIN VARIEDAD	S	1,41
1700000006670141	18-149-015-00032-00007	62000	PASTOS PERMANENTES DE 5 O MAS AÑOS-SIN VARIEDAD	S	1,55
1700000006670143	18-149-015-00032-00001	62000	PASTOS PERMANENTES DE 5 O MAS AÑOS-SIN VARIEDAD	S	1,30
1700000006670145	18-149-017-00043-00001	62000	PASTOS PERMANENTES DE 5 O MAS AÑOS-SIN VARIEDAD	S	0,36

(1) Con incidencias que retienen pago o deniegan el expediente.
 (2) Se calcula sobre superficie declarada admisible.
 (3) Aplicación del artículo 16 bis del RD 147/2023.
 (4) Expediente con algunos recintos de pastos permanentes ubicados en espacios protegidos donde la carga ganadera mínima será 0,1 UGM/ha.

Puede verificar la integridad de una copia de este documento mediante la lectura del código QR adjunto o mediante el acceso a la dirección https://ws050.juntadeandalucia.es/verificarFirma indicando el código de VERIFICACIÓN			
FIRMADO POR	RAQUEL MARIA ESPIN CRESPO	29/01/2025	
VERIFICACIÓN	Pk2jmMURSWMFXC9VKGJRQ2Q7H5BP3	PÁG. 1461/2713	

**Recintos Determinados para el Cálculo de Garga Ganadera**

REF.	REFERENCIA SIGPAC	CULTIVO	DESCRIPCIÓN CULTIVO	S/R	SUP.
					RESUELTA (ha)
			VARIEDAD		
170000006670146	18-149-015-00032-00002	62000	PASTOS PERMANENTES DE 5 O MAS AÑOS-SIN VARIEDAD	S	0,00
170000006670149	18-149-017-00296-00002	62000	PASTOS PERMANENTES DE 5 O MAS AÑOS-SIN VARIEDAD	S	0,03
170000006670150	18-149-018-00016-00002	62000	PASTOS PERMANENTES DE 5 O MAS AÑOS-SIN VARIEDAD	S	0,07
170000006670152	18-149-017-00032-00002	62000	PASTOS PERMANENTES DE 5 O MAS AÑOS-SIN VARIEDAD	S	0,02
170000006670160	18-149-015-00032-00015	62000	PASTOS PERMANENTES DE 5 O MAS AÑOS-SIN VARIEDAD	S	0,01
170000006670169	18-149-017-00296-00003	62000	PASTOS PERMANENTES DE 5 O MAS AÑOS-SIN VARIEDAD	S	0,01

Incidencias de carga ganadera**INCIDENCIA DESCRIPCIÓN**

86128	Recinto de Forrajerías que no ha contabilizado para Carga Ganadera por no tener una explotación válida para el cálculo de la Carga Ganadera
	Recinto:18-149-017-00032-00001 Cultivo:20 BARBECHO TRADICIONAL-
	Recinto:18-149-015-00032-00019 Cultivo:20 BARBECHO TRADICIONAL-
	Recinto:18-149-017-00127-00001 Cultivo:20 BARBECHO TRADICIONAL-
	Recinto:18-149-015-00032-00010 Cultivo:20 BARBECHO TRADICIONAL-
	Recinto:18-149-015-00032-00005 Cultivo:20 BARBECHO TRADICIONAL-
	Recinto:18-149-018-00196-00001 Cultivo:20 BARBECHO TRADICIONAL-
	Recinto:18-149-017-00296-00001 Cultivo:20 BARBECHO TRADICIONAL-

(1) Con incidencias que retienen pago o deniegan el expediente.

(2) Se calcula sobre superficie declarada admisible.

(3) Aplicación del artículo 16 bis del RD 147/2023.

(4) Expediente con algunos recintos de pastos permanentes ubicados en espacios protegidos donde la carga ganadera mínima será 0,1 UGM/ha.

Puede verificar la integridad de una copia de este documento mediante la lectura del código QR adjunto o mediante el acceso a la dirección <https://ws050.juntadeandalucia.es/verificarFirma> indicando el código de VERIFICACIÓN

FIRMADO POR

RAQUEL MARIA ESPIN CRESPO

29/01/2025

VERIFICACIÓN

Pk2jmMURSWMFXCU9VKGJRRQ2Q7H5BP3

PÁG. 1462/2713





APELLIDOS Y NOMBRE / RAZÓN SOCIAL
 RECHE RUIZ FRANCISCA

NIF
 ****5375*

EXPEDIENTE
 1155860

RESOLUCIÓN
 CONCESIÓN DE LA AYUDA

DATOS DE MANTENIMIENTO UNIDADES

GRUPO DE PAGO	Sup. Dec. Admisible	Sup. Resuelta	Sobredecl.	% Sobredecl.
ZONAS DE MONTAÑA	20,39	20,39	0,00	0,00

RESUMEN DE PAGOS

	IMPORTE (Euros)			
	RESUELTO	FEADER	MAPA	CAPADR
Pago realizado	1.788,76	1.520,45	175,48	92,83

APLICACIÓN DE REDUCCIONES Y PENALIZACIONES (%)

Criterios de subvencionabilidad (1)	Presentación tardía	Omisión declaración	Condicionalidad
0,00	0,00	0,00	0,00

IMPORTE (Euros)

Calculado(2)	Reducción	Penalización	Reducción Penalización (3)	Penalización adicional	Resuelto	FEADER	MAPA	CAPADR
1.788,76 €	0,00 €	0,00 €	0,00 €	0,00 €	1.788,76 €	1.520,45 €	175,48 €	92,83 €
Importe Unitario:	93,00 €	Nuevo Importe Unitario:	87,73 €					

RECINTOS PROPUESTOS

REF.	REFERENCIA SIGPAC	CULTIVO	S/R	USO SIGPAC	Sup. Dec. admisible	Sup. Campo	Sup. Determ.	Sup. Resuelta
170000007088330	18-024-023-00244-0006	VIÑEDO VINIFICACIÓN	S		0,03		0,03	0,03
170000007088331	18-024-009-00275-0006	TRIGO BLANDO	S		1,13		1,13	1,13
170000007088333	18-024-012-00150-0003	BARBECHO TRADICIONAL	S		0,09		0,09	0,09
170000007088335	18-024-009-00275-0004	TRIGO BLANDO	S		1,98		1,98	1,98
170000007088336	18-024-009-00275-0007	TRIGO BLANDO	S		0,12		0,12	0,12
170000007088337	18-024-023-00244-0007	OLIVAR	S		0,01		0,01	0,01
170000007088338	18-024-009-00275-0005	TRIGO BLANDO	S		0,46		0,46	0,46
170000007088339	18-024-023-00244-0003	OLIVAR	S		0,05		0,05	0,05
170000007088346	18-024-011-00002-0001	BARBECHO TRADICIONAL	S		1,55		1,55	1,55
170000007088347	18-024-012-00152-0001	ALBARICOQUEROS	S		0,11		0,11	0,11
170000007088348	18-024-023-00413-0001	OLIVAR	R		0,26		0,26	0,26
170000007088356	18-024-011-00048-0001	ALMENDROS	S		1,43		1,43	1,43
170000007088357	18-024-012-00154-0002	ALMENDROS	S		0,40		0,40	0,40
170000007088358	18-024-011-00047-0001	ALMENDROS	S		0,72		0,72	0,72
170000007088359	18-024-011-00046-0001	ALMENDROS	S		2,32		2,32	2,32
170000007088360	18-024-010-00121-0001	ALMENDROS	S		0,27		0,27	0,27
170000007088361	18-024-010-00034-0001	ALMENDROS	S		0,77		0,77	0,77
170000007088362	18-057-046-00242-0001	ALMENDROS	S		2,63		2,63	2,63
170000007088363	18-057-046-00251-0001	ALMENDROS	S		4,00		4,00	4,00
170000007088364	18-057-051-00154-0001	ALMENDROS	S		2,06		2,06	2,06

(1) Con incidencias que retienen pago o deniegan el expediente.
 (2) Se calcula sobre superficie declarada admisible.
 (3) Aplicación del artículo 16 bis del RD 147/2023.
 (4) Expediente con algunos recintos de pastos permanentes ubicados en espacios protegidos donde la carga ganadera mínima será 0,1 UGM/ha.

Puede verificar la integridad de una copia de este documento mediante la lectura del código QR adjunto o mediante el acceso a la dirección <https://ws050.juntadeandalucia.es/verificarFirma> indicando el código de VERIFICACIÓN

FIRMADO POR	RAQUEL MARIA ESPIN CRESPO	29/01/2025
VERIFICACIÓN	Pk2jmMURSWMFXCU9VKGJRQ2Q7H5BP3	PÁG. 1463/2713





INCIDENCIAS

INCIDENCIA DESCRIPCIÓN

86119	<p>Carga ganadera NO cumple con el valor mínimo de 0,2 UGM/ha.</p> <p>Recinto:18-024-009-00273-00001 Cultivo:62000 PASTOS PERMANENTES DE 5 O MAS AÑOS-SIN VARIEDAD Secano Carga Ganadera:0</p> <p>Recinto:18-024-009-00273-00002 Cultivo:62000 PASTOS PERMANENTES DE 5 O MAS AÑOS-SIN VARIEDAD Secano Carga Ganadera:0</p> <p>Recinto:18-024-009-00274-00001 Cultivo:62000 PASTOS PERMANENTES DE 5 O MAS AÑOS-SIN VARIEDAD Secano Carga Ganadera:0</p> <p>Recinto:18-024-009-00275-00003 Cultivo:62000 PASTOS PERMANENTES DE 5 O MAS AÑOS-SIN VARIEDAD Secano Carga Ganadera:0</p> <p>Recinto:18-024-012-00151-00001 Cultivo:62000 PASTOS PERMANENTES DE 5 O MAS AÑOS-SIN VARIEDAD Secano Carga Ganadera:0</p> <p>Recinto:18-024-012-00152-00004 Cultivo:62000 PASTOS PERMANENTES DE 5 O MAS AÑOS-SIN VARIEDAD Secano Carga Ganadera:0</p> <p>Recinto:18-024-012-00153-00004 Cultivo:62000 PASTOS PERMANENTES DE 5 O MAS AÑOS-SIN VARIEDAD Secano Carga Ganadera:0</p> <p>Recinto:18-024-012-00156-00003 Cultivo:62000 PASTOS PERMANENTES DE 5 O MAS AÑOS-SIN VARIEDAD Secano Carga Ganadera:0</p> <p>Recinto:18-024-012-00156-00004 Cultivo:62000 PASTOS PERMANENTES DE 5 O MAS AÑOS-SIN VARIEDAD Secano Carga Ganadera:0</p>
86121	<p>Recinto superficie forrajera que no realiza la actividad de producción de pastoreo.</p> <p>Recinto:18-024-009-00273-00001 Cultivo:62000 PASTOS PERMANENTES DE 5 O MAS AÑOS-SIN VARIEDAD Secano Actividad Agraria del recinto:5</p> <p>Recinto:18-024-009-00273-00002 Cultivo:62000 PASTOS PERMANENTES DE 5 O MAS AÑOS-SIN VARIEDAD Secano Actividad Agraria del recinto:5</p> <p>Recinto:18-024-009-00274-00001 Cultivo:62000 PASTOS PERMANENTES DE 5 O MAS AÑOS-SIN VARIEDAD Secano Actividad Agraria del recinto:5</p> <p>Recinto:18-024-009-00275-00003 Cultivo:62000 PASTOS PERMANENTES DE 5 O MAS AÑOS-SIN VARIEDAD Secano Actividad Agraria del recinto:5</p> <p>Recinto:18-024-012-00151-00001 Cultivo:62000 PASTOS PERMANENTES DE 5 O MAS AÑOS-SIN VARIEDAD Secano Actividad Agraria del recinto:5</p> <p>Recinto:18-024-012-00152-00004 Cultivo:62000 PASTOS PERMANENTES DE 5 O MAS AÑOS-SIN VARIEDAD Secano Actividad Agraria del recinto:5</p> <p>Recinto:18-024-012-00153-00004 Cultivo:62000 PASTOS PERMANENTES DE 5 O MAS AÑOS-SIN VARIEDAD Secano Actividad Agraria del recinto:5</p> <p>Recinto:18-024-012-00156-00003 Cultivo:62000 PASTOS PERMANENTES DE 5 O MAS AÑOS-SIN VARIEDAD Secano Actividad Agraria del recinto:5</p> <p>Recinto:18-024-012-00156-00004 Cultivo:62000 PASTOS PERMANENTES DE 5 O MAS AÑOS-SIN VARIEDAD Secano Actividad Agraria del recinto:5</p>
86122	<p>Recinto superficie forrajera que realiza la actividad de producción de pastoreo y no declara el o los códigos del Registro de Explotaciones Ganaderas de Andalucía, REGA.</p> <p>Recinto:18-024-009-00273-00001 Cultivo:62000 PASTOS PERMANENTES DE 5 O MAS AÑOS-SIN VARIEDAD Secano</p> <p>Recinto:18-024-009-00273-00002 Cultivo:62000 PASTOS PERMANENTES DE 5 O MAS AÑOS-SIN VARIEDAD Secano</p> <p>Recinto:18-024-009-00274-00001 Cultivo:62000 PASTOS PERMANENTES DE 5 O MAS AÑOS-SIN VARIEDAD Secano</p> <p>Recinto:18-024-009-00275-00003 Cultivo:62000 PASTOS PERMANENTES DE 5 O MAS AÑOS-SIN VARIEDAD Secano</p> <p>Recinto:18-024-012-00151-00001 Cultivo:62000 PASTOS PERMANENTES DE 5 O MAS AÑOS-SIN VARIEDAD Secano</p> <p>Recinto:18-024-012-00152-00004 Cultivo:62000 PASTOS PERMANENTES DE 5 O MAS AÑOS-SIN VARIEDAD Secano</p> <p>Recinto:18-024-012-00153-00004 Cultivo:62000 PASTOS PERMANENTES DE 5 O MAS AÑOS-SIN VARIEDAD Secano</p> <p>Recinto:18-024-012-00156-00003 Cultivo:62000 PASTOS PERMANENTES DE 5 O MAS AÑOS-SIN VARIEDAD Secano</p> <p>Recinto:18-024-012-00156-00004 Cultivo:62000 PASTOS PERMANENTES DE 5 O MAS AÑOS-SIN VARIEDAD Secano</p>
86124	<p>Recinto de forrajera para Cálculo de Carga Ganadera que No pertenece a Explotación.</p> <p>Recinto:18-024-009-00273-00001 Cultivo:62000 PASTOS PERMANENTES DE 5 O MAS AÑOS-SIN VARIEDAD Secano</p> <p>Recinto:18-024-009-00273-00002 Cultivo:62000 PASTOS PERMANENTES DE 5 O MAS AÑOS-SIN VARIEDAD Secano</p> <p>Recinto:18-024-009-00274-00001 Cultivo:62000 PASTOS PERMANENTES DE 5 O MAS AÑOS-SIN VARIEDAD Secano</p> <p>Recinto:18-024-009-00275-00003 Cultivo:62000 PASTOS PERMANENTES DE 5 O MAS AÑOS-SIN VARIEDAD Secano</p> <p>Recinto:18-024-012-00151-00001 Cultivo:62000 PASTOS PERMANENTES DE 5 O MAS AÑOS-SIN VARIEDAD Secano</p> <p>Recinto:18-024-012-00152-00004 Cultivo:62000 PASTOS PERMANENTES DE 5 O MAS AÑOS-SIN VARIEDAD Secano</p> <p>Recinto:18-024-012-00153-00004 Cultivo:62000 PASTOS PERMANENTES DE 5 O MAS AÑOS-SIN VARIEDAD Secano</p> <p>Recinto:18-024-012-00156-00003 Cultivo:62000 PASTOS PERMANENTES DE 5 O MAS AÑOS-SIN VARIEDAD Secano</p> <p>Recinto:18-024-012-00156-00004 Cultivo:62000 PASTOS PERMANENTES DE 5 O MAS AÑOS-SIN VARIEDAD Secano</p>

Datos considerados para el Cálculo de la Carga Ganadera del expediente

(1) Con incidencias que retienen pago o deniegan el expediente.
 (2) Se calcula sobre superficie declarada admisible.
 (3) Aplicación del artículo 16 bis del RD 147/2023.
 (4) Expediente con algunos recintos de pastos permanentes ubicados en espacios protegidos donde la carga ganadera mínima será 0,1 UGM/ha.

Puede verificar la integridad de una copia de este documento mediante la lectura del código QR adjunto o mediante el acceso a la dirección https://ws050.juntadeandalucia.es/verificarFirma indicando el código de VERIFICACIÓN			
FIRMADO POR	RAQUEL MARIA ESPIN CRESPO	29/01/2025	
VERIFICACIÓN	Pk2jmMURSWMFXCU9VKGJQRQ2Q7H5BP3	PÁG. 1464/2713	



Datos considerados para el Cálculo de la Carga Ganadera del expediente

Superficie determinada para Cálculo Carga Ganadera: 0,00 ha
Carga Ganadera del Expediente: 0,00 ugm/ha

Incidencias de carga ganadera

INCIDENCIA DESCRIPCIÓN

86122	<p>Recinto superficie forrajera que realiza la actividad de producción de pastoreo y no declara el o los códigos del Registro de Explotaciones Ganaderas de Andalucía, REGA.</p> <p>Recinto:18-024-012-00156-00004 Cultivo:62000 PASTOS PERMANENTES DE 5 O MAS AÑOS-SIN VARIEDAD Secano</p> <p>Recinto:18-024-009-00274-00001 Cultivo:62000 PASTOS PERMANENTES DE 5 O MAS AÑOS-SIN VARIEDAD Secano</p> <p>Recinto:18-024-009-00273-00001 Cultivo:62000 PASTOS PERMANENTES DE 5 O MAS AÑOS-SIN VARIEDAD Secano</p> <p>Recinto:18-024-009-00275-00003 Cultivo:62000 PASTOS PERMANENTES DE 5 O MAS AÑOS-SIN VARIEDAD Secano</p> <p>Recinto:18-024-012-00153-00004 Cultivo:62000 PASTOS PERMANENTES DE 5 O MAS AÑOS-SIN VARIEDAD Secano</p> <p>Recinto:18-024-012-00152-00004 Cultivo:62000 PASTOS PERMANENTES DE 5 O MAS AÑOS-SIN VARIEDAD Secano</p> <p>Recinto:18-024-012-00151-00001 Cultivo:62000 PASTOS PERMANENTES DE 5 O MAS AÑOS-SIN VARIEDAD Secano</p> <p>Recinto:18-024-012-00156-00003 Cultivo:62000 PASTOS PERMANENTES DE 5 O MAS AÑOS-SIN VARIEDAD Secano</p> <p>Recinto:18-024-009-00273-00002 Cultivo:62000 PASTOS PERMANENTES DE 5 O MAS AÑOS-SIN VARIEDAD Secano</p>
86124	<p>Recinto de forrajera para Cálculo de Carga Ganadera que No pertenece a Explotación.</p> <p>Recinto:18-024-012-00156-00004 Cultivo:62000 PASTOS PERMANENTES DE 5 O MAS AÑOS-SIN VARIEDAD Secano</p> <p>Recinto:18-024-009-00274-00001 Cultivo:62000 PASTOS PERMANENTES DE 5 O MAS AÑOS-SIN VARIEDAD Secano</p> <p>Recinto:18-024-009-00273-00001 Cultivo:62000 PASTOS PERMANENTES DE 5 O MAS AÑOS-SIN VARIEDAD Secano</p> <p>Recinto:18-024-009-00275-00003 Cultivo:62000 PASTOS PERMANENTES DE 5 O MAS AÑOS-SIN VARIEDAD Secano</p> <p>Recinto:18-024-012-00153-00004 Cultivo:62000 PASTOS PERMANENTES DE 5 O MAS AÑOS-SIN VARIEDAD Secano</p> <p>Recinto:18-024-012-00152-00004 Cultivo:62000 PASTOS PERMANENTES DE 5 O MAS AÑOS-SIN VARIEDAD Secano</p> <p>Recinto:18-024-012-00151-00001 Cultivo:62000 PASTOS PERMANENTES DE 5 O MAS AÑOS-SIN VARIEDAD Secano</p> <p>Recinto:18-024-012-00156-00003 Cultivo:62000 PASTOS PERMANENTES DE 5 O MAS AÑOS-SIN VARIEDAD Secano</p> <p>Recinto:18-024-009-00273-00002 Cultivo:62000 PASTOS PERMANENTES DE 5 O MAS AÑOS-SIN VARIEDAD Secano</p>
86128	<p>Recinto de Forrajeras que no ha contabilizado para Carga Ganadera por no tener una explotación válida para el cálculo de la Carga Ganadera</p> <p>Recinto:18-024-012-00156-00004 Cultivo:62 PASTOS PERMANENTES DE 5 O MAS AÑOS-</p> <p>Recinto:18-024-009-00274-00001 Cultivo:62 PASTOS PERMANENTES DE 5 O MAS AÑOS-</p> <p>Recinto:18-024-009-00273-00001 Cultivo:62 PASTOS PERMANENTES DE 5 O MAS AÑOS-</p> <p>Recinto:18-024-009-00275-00003 Cultivo:62 PASTOS PERMANENTES DE 5 O MAS AÑOS-</p> <p>Recinto:18-024-012-00153-00004 Cultivo:62 PASTOS PERMANENTES DE 5 O MAS AÑOS-</p> <p>Recinto:18-024-012-00152-00004 Cultivo:62 PASTOS PERMANENTES DE 5 O MAS AÑOS-</p> <p>Recinto:18-024-012-00151-00001 Cultivo:62 PASTOS PERMANENTES DE 5 O MAS AÑOS-</p> <p>Recinto:18-024-012-00156-00003 Cultivo:62 PASTOS PERMANENTES DE 5 O MAS AÑOS-</p> <p>Recinto:18-024-009-00273-00002 Cultivo:62 PASTOS PERMANENTES DE 5 O MAS AÑOS-</p>
86132	<p>Recinto superficie forrajera que no realiza la actividad de producción de pastoreo.</p> <p>Recinto:18-024-012-00156-00004 Cultivo:62000 PASTOS PERMANENTES DE 5 O MAS AÑOS-SIN VARIEDAD Secano</p> <p>Recinto:18-024-009-00274-00001 Cultivo:62000 PASTOS PERMANENTES DE 5 O MAS AÑOS-SIN VARIEDAD Secano</p> <p>Recinto:18-024-012-00150-00003 Cultivo:20000 BARBECHO TRADICIONAL-SIN VARIEDAD Secano</p> <p>Recinto:18-024-009-00273-00001 Cultivo:62000 PASTOS PERMANENTES DE 5 O MAS AÑOS-SIN VARIEDAD Secano</p> <p>Recinto:18-024-009-00275-00003 Cultivo:62000 PASTOS PERMANENTES DE 5 O MAS AÑOS-SIN VARIEDAD Secano</p> <p>Recinto:18-024-012-00153-00004 Cultivo:62000 PASTOS PERMANENTES DE 5 O MAS AÑOS-SIN VARIEDAD Secano</p> <p>Recinto:18-024-012-00152-00004 Cultivo:62000 PASTOS PERMANENTES DE 5 O MAS AÑOS-SIN VARIEDAD Secano</p> <p>Recinto:18-024-011-00002-00001 Cultivo:20000 BARBECHO TRADICIONAL-SIN VARIEDAD Secano</p> <p>Recinto:18-024-012-00151-00001 Cultivo:62000 PASTOS PERMANENTES DE 5 O MAS AÑOS-SIN VARIEDAD Secano</p> <p>Recinto:18-024-012-00156-00003 Cultivo:62000 PASTOS PERMANENTES DE 5 O MAS AÑOS-SIN VARIEDAD Secano</p> <p>Recinto:18-024-009-00273-00002 Cultivo:62000 PASTOS PERMANENTES DE 5 O MAS AÑOS-SIN VARIEDAD Secano</p>

(1) Con incidencias que retienen pago o deniegan el expediente.
 (2) Se calcula sobre superficie declarada admisible.
 (3) Aplicación del artículo 16 bis del RD 147/2023.
 (4) Expediente con algunos recintos de pastos permanentes ubicados en espacios protegidos donde la carga ganadera mínima será 0,1 UGM/ha.

Puede verificar la integridad de una copia de este documento mediante la lectura del código QR adjunto o mediante el acceso a la dirección <https://ws050.juntadeandalucia.es/verificarFirma> indicando el código de VERIFICACIÓN

FIRMADO POR	RAQUEL MARIA ESPIN CRESPO	29/01/2025	
VERIFICACIÓN	Pk2jmMURSWMFXCU9VKGJRQ2Q7H5BP3	PÁG. 1465/2713	

**APELLIDOS Y NOMBRE / RAZÓN SOCIAL**

REINA CRESPO ANTONIO JOSE

NIF

****0190*

EXPEDIENTE

1232748

RESOLUCIÓN

CONCESIÓN DE LA AYUDA

DATOS DE MANTENIMIENTO UNIDADES

GRUPO DE PAGO	Sup. Dec. Admisible	Sup. Resuelta	Sobredecl.	% Sobredecl.
ZONAS DE MONTAÑA	32,60	32,04	0,56	1,72

RESUMEN DE PAGOS

	IMPORTE (Euros)			
	RESUELTO	FEADER	MAPA	CAPADR
Pago realizado	2.010,85	1.709,22	197,26	104,37

APLICACIÓN DE REDUCCIONES Y PENALIZACIONES (%)

Criterios de subvencionabilidad (1)	Presentación tardía	Omisión declaración	Condicionabilidad
0,00	0,00	0,00	0,00

IMPORTE (Euros)

Calculado(2)	Reducción	Penalización	Reducción Penalización (3)	Penalización adicional	Resuelto	FEADER	MAPA	CAPADR
2.046,00 €	35,15 €	0,00 €	0,00 €	0,00 €	2.010,85 €	1.709,22 €	197,26 €	104,37 €
Importe Unitario:	93,00 €	Nuevo Importe Unitario:	62,76 €					

(1) Con incidencias que retienen pago o deniegan el expediente.

(2) Se calcula sobre superficie declarada admisible.

(3) Aplicación del artículo 16 bis del RD 147/2023.

(4) Expediente con algunos recintos de pastos permanentes ubicados en espacios protegidos donde la carga ganadera mínima será 0,1 UGM/ha.

Puede verificar la integridad de una copia de este documento mediante la lectura del código QR adjunto o mediante el acceso a la dirección <https://ws050.juntadeandalucia.es/verificarFirma> indicando el código de VERIFICACIÓN

FIRMADO POR

RAQUEL MARIA ESPIN CRESPO

29/01/2025

VERIFICACIÓN

Pk2jmMURSWMFXCU9VKGJRRQ2Q7H5BP3

PÁG. 1466/2713





RECINTOS PROPUESTOS

REF.	REFERENCIA SIGPAC	CULTIVO	S/R	USO SIGPAC	Sup. Dec. admisible	Sup. Campo	Sup. Determ.	Sup. Resulta
-1618189	18-014-020-00101-0005	ALUBIAS	R		0,23		0,23	0,23
-1348307	18-014-025-00205-0001	BARBECHO TRADICIONAL	S		0,39		0,39	0,39
-1348283	18-014-025-00205-0001	AVENA	S		2,60		2,60	2,60
-554636	18-014-025-00100-0002	CALABACÍN	R		0,67		0,67	0,62
-554610	18-014-025-00100-0002	CALABACÍN	R		0,49		0,49	0,46
4631269	18-014-025-00100-0002	CALABACÍN	R		0,95		0,95	0,91
5309376	18-014-020-00103-0009	PIMIENTO	S		0,50		0,50	0,47
170000006905332	18-014-017-00139-0001	OLIVAR	S		0,69		0,69	0,69
170000006905334	18-014-025-00110-0025	CALABACÍN	S		0,30		0,30	0,30
170000006905335	18-014-025-00101-0003	AVENA	S		0,05		0,05	0,05
170000006905336	18-014-020-00103-0009	BARBECHO TRADICIONAL	S		0,01		0,01	0,01
170000006905337	18-014-017-00140-0001	OLIVAR	S		2,21		2,21	2,21
170000006905338	18-014-025-00099-0001	CALABACÍN	R		0,66		0,66	0,66
170000006905339	18-014-025-00098-0001	PASTOS PERMANENTES DE 5 O MAS AÑOS	S		3,35		3,35	3,35
170000006905340	18-014-025-00096-0007	CALABACÍN	S		0,37		0,37	0,37
170000006905341	18-014-020-00101-0005	CALABACÍN	R		0,43		0,43	0,36
170000006905342	18-014-020-00103-0002	CALABACÍN	R		0,30		0,30	0,23
170000006905343	18-014-020-00101-0001	ALUBIAS	S		0,50		0,50	0,48
170000006905344	18-014-025-00096-0007	CALABACÍN	S		0,39		0,39	0,39
170000006905345	18-014-025-00096-0007	CALABACÍN	S		0,30		0,30	0,30
170000006905346	18-014-025-00110-0015	CALABACÍN	S		0,31		0,31	0,31
170000006905347	18-014-025-00110-0015	CALABACÍN	S		0,20		0,20	0,20
170000006905348	18-014-025-00108-0001	CALABACÍN	R		0,57		0,57	0,53
170000006905349	18-014-025-00109-0007	CALABACÍN	R		0,74		0,74	0,64
170000006905350	18-014-025-00110-0036	CALABACÍN	S		0,31		0,31	0,31
170000006905352	18-014-025-00101-0004	PASTOS PERMANENTES DE 5 O MAS AÑOS	S		0,08		0,08	0,08
170000006905353	18-014-025-00099-0003	PASTOS PERMANENTES DE 5 O MAS AÑOS	S		0,03		0,03	0,03
170000006905354	18-014-025-00100-0001	PASTOS PERMANENTES DE 5 O MAS AÑOS	S		0,10		0,10	0,10
170000006905355	18-014-020-00103-0011	PASTOS PERMANENTES DE 5 O MAS AÑOS	S		0,21		0,21	0,21
170000006905356	18-014-020-00103-0006	PASTOS PERMANENTES DE 5 O MAS AÑOS	S		3,04		3,04	3,04
170000006905357	18-014-020-00103-0008	BARBECHO TRADICIONAL	S		0,79		0,79	0,79
170000006905358	18-014-106-00079-0001	PASTOS PERMANENTES DE 5 O MAS AÑOS	S		1,42		1,42	1,42
170000006905359	18-014-025-00101-0002	AVENA	S		1,01		1,01	1,01
170000006905360	18-014-025-00096-0008	CALABACÍN	R		0,31		0,31	0,31
170000006905361	18-014-020-00101-0001	BARBECHO TRADICIONAL	S		0,63		0,63	0,63
170000006905362	18-014-025-00101-0001	PASTOS PERMANENTES DE 5 O MAS AÑOS	S		0,05		0,05	0,05
170000006905363	18-014-104-00167-0001	PASTOS PERMANENTES DE 5 O MAS AÑOS	S		1,34		1,34	1,34
170000006905364	18-014-025-09006-0006	AVENA	S		0,01		0,01	0,01
170000006905365	18-014-025-00097-0001	PASTOS PERMANENTES DE 5 O MAS AÑOS	S		3,74		3,74	3,74
170000006905366	18-014-020-00103-0013	PASTOS PERMANENTES DE 5 O MAS AÑOS	S		0,01		0,01	0,01
170000006905367	18-014-025-00096-0015	PASTOS PERMANENTES DE 5 O MAS AÑOS	S		0,40		0,40	0,40
170000006905368	18-014-025-09006-0002	CALABACÍN	S		0,02		0,02	0,02
170000006905369	18-014-020-00103-0009	BARBECHO TRADICIONAL	S		1,13		1,13	1,13
170000006905370	18-014-020-00103-0009	PIMIENTO	S		0,68		0,68	0,57
170000006905371	18-014-025-09006-0003	CALABACÍN	S		0,08		0,08	0,08

INCIDENCIAS

INCIDENCIA DESCRIPCIÓN

4272 Verifica que las líneas de declaración de las Solicitudes Únicas no tienen solapes con la capa de Retroactividad Gráfica (ambas de la misma campaña) a nivel de expediente/línea de declaración gráfica de la solicitud.
 Recinto:18-014-020-00101-00001 Cultivo: - Agregado de la referencia del recinto.:0 Zona de la referencia del recinto.:0 Superficie solapada.:0,02 Id. Incid.:100419073

(1) Con incidencias que retienen pago o deniegan el expediente.
 (2) Se calcula sobre superficie declarada admisible.
 (3) Aplicación del artículo 16 bis del RD 147/2023.
 (4) Expediente con algunos recintos de pastos permanentes ubicados en espacios protegidos donde la carga ganadera mínima será 0,1 UGM/ha.

Puede verificar la integridad de una copia de este documento mediante la lectura del código QR adjunto o mediante el acceso a la dirección <https://ws050.juntadeandalucia.es/verificarFirma> indicando el código de VERIFICACIÓN

FIRMADO POR

RAQUEL MARIA ESPIN CRESPO

29/01/2025

VERIFICACIÓN

Pk2jmMURSWMFXCU9VKGJRQ2Q7H5BP3

PÁG. 1467/2713





INCIDENCIAS

INCIDENCIA DESCRIPCIÓN

- Recinto:18-014-020-00101-00005 Cultivo: - Agregado de la referencia del recinto.:0 Zona de la referencia del recinto.:0 Superficie solapada.:0,07 Id. Incid.:100419071
- Recinto:18-014-020-00103-00002 Cultivo: - Agregado de la referencia del recinto.:0 Zona de la referencia del recinto.:0 Superficie solapada.:0,07 Id. Incid.:100419072
- Recinto:18-014-020-00103-00009 Cultivo: - Agregado de la referencia del recinto.:0 Zona de la referencia del recinto.:0 Superficie solapada.:0,03 Id. Incid.:100419070
- Recinto:18-014-020-00103-00009 Cultivo: - Agregado de la referencia del recinto.:0 Zona de la referencia del recinto.:0 Superficie solapada.:0,11 Id. Incid.:100419076
- Recinto:18-014-025-00100-00002 Cultivo: - Agregado de la referencia del recinto.:0 Zona de la referencia del recinto.:0 Superficie solapada.:0,03 Id. Incid.:100419068
- Recinto:18-014-025-00100-00002 Cultivo: - Agregado de la referencia del recinto.:0 Zona de la referencia del recinto.:0 Superficie solapada.:0,04 Id. Incid.:100419069
- Recinto:18-014-025-00100-00002 Cultivo: - Agregado de la referencia del recinto.:0 Zona de la referencia del recinto.:0 Superficie solapada.:0,05 Id. Incid.:100419067
- Recinto:18-014-025-00108-00001 Cultivo: - Agregado de la referencia del recinto.:0 Zona de la referencia del recinto.:0 Superficie solapada.:0,04 Id. Incid.:100419074
- Recinto:18-014-025-00109-00007 Cultivo: - Agregado de la referencia del recinto.:0 Zona de la referencia del recinto.:0 Superficie solapada.:0,1 Id. Incid.:100419075

Datos considerados para el Cálculo de la Carga Ganadera del expediente

Superficie determinada para Cálculo Carga Ganadera: 13,77 ha

Carga Ganadera del Expediente: 2,50 ugm/ha

Explotación	Especie	Ugm Calculada para CG
ES180130000464	CAPRINA	0,37
ES180130000464	OVINA	33,99

Recintos Determinados para el Cálculo de Garga Ganadera

REF.	REFERENCIA SIGPAC	CULTIVO	DESCRIPCIÓN CULTIVO	S/R	SUP. RESUELTA (ha)
1700000006905339	18-014-025-00098-00001	62000	PASTOS PERMANENTES DE 5 O MAS AÑOS-SIN VARIEDAD	S	3,35
1700000006905352	18-014-025-00101-00004	62000	PASTOS PERMANENTES DE 5 O MAS AÑOS-SIN VARIEDAD	S	0,08
1700000006905353	18-014-025-00099-00003	62000	PASTOS PERMANENTES DE 5 O MAS AÑOS-SIN VARIEDAD	S	0,03
1700000006905354	18-014-025-00100-00001	62000	PASTOS PERMANENTES DE 5 O MAS AÑOS-SIN VARIEDAD	S	0,10
1700000006905355	18-014-020-00103-00011	62000	PASTOS PERMANENTES DE 5 O MAS AÑOS-SIN VARIEDAD	S	0,21
1700000006905356	18-014-020-00103-00006	62000	PASTOS PERMANENTES DE 5 O MAS AÑOS-SIN VARIEDAD	S	3,04
1700000006905358	18-014-106-00079-00001	62000	PASTOS PERMANENTES DE 5 O MAS AÑOS-SIN VARIEDAD	S	1,42
1700000006905362	18-014-025-00101-00001	62000	PASTOS PERMANENTES DE 5 O MAS AÑOS-SIN VARIEDAD	S	0,05
1700000006905363	18-014-104-00167-00001	62000	PASTOS PERMANENTES DE 5 O MAS AÑOS-SIN VARIEDAD	S	1,34
1700000006905365	18-014-025-00097-00001	62000	PASTOS PERMANENTES DE 5 O MAS AÑOS-SIN VARIEDAD	S	3,74
1700000006905366	18-014-020-00103-00013	62000	PASTOS PERMANENTES DE 5 O MAS AÑOS-SIN VARIEDAD	S	0,01
1700000006905367	18-014-025-00096-00015	62000	PASTOS PERMANENTES DE 5 O MAS AÑOS-SIN VARIEDAD	S	0,40

Incidenias de carga ganadera

INCIDENCIA DESCRIPCIÓN

- 86132 Recinto superficie forrajera que no realiza la actividad de producción de pastoreo.
- Recinto:18-014-025-00205-00001 Cultivo:20000 BARBECHO TRADICIONAL-SIN VARIEDAD Secano
- Recinto:18-014-020-00103-00009 Cultivo:20000 BARBECHO TRADICIONAL-SIN VARIEDAD Secano
- Recinto:18-014-020-00103-00008 Cultivo:20000 BARBECHO TRADICIONAL-SIN VARIEDAD Secano
- Recinto:18-014-020-00101-00001 Cultivo:20000 BARBECHO TRADICIONAL-SIN VARIEDAD Secano
- Recinto:18-014-020-00103-00009 Cultivo:20000 BARBECHO TRADICIONAL-SIN VARIEDAD Secano

(1) Con incidencias que retienen pago o deniegan el expediente.

(2) Se calcula sobre superficie declarada admisible.

(3) Aplicación del artículo 16 bis del RD 147/2023.

(4) Expediente con algunos recintos de pastos permanentes ubicados en espacios protegidos donde la carga ganadera mínima será 0,1 UGM/ha.

Puede verificar la integridad de una copia de este documento mediante la lectura del código QR adjunto o mediante el acceso a la dirección <https://ws050.juntadeandalucia.es/verificarFirma> indicando el código de VERIFICACIÓN

FIRMADO POR	RAQUEL MARIA ESPIN CRESPO	29/01/2025	
VERIFICACIÓN	Pk2jmMURSWMFXCU9VKGJQRQ2Q7H5BP3	PÁG. 1468/2713	



APELLIDOS Y NOMBRE / RAZÓN SOCIAL

REINA CRESPO DAMIAN

NIF

****2127*

EXPEDIENTE

1198524

RESOLUCIÓN

CONCESIÓN DE LA AYUDA

DATOS DE MANTENIMIENTO UNIDADES

GRUPO DE PAGO	Sup. Dec. Admisible	Sup. Resuelta	Sobredecl.	% Sobredecl.
ZONAS DE MONTAÑA	3,87	3,66	0,21	5,43

RESUMEN DE PAGOS

	IMPORTE (Euros)			
	RESUELTO	FEADER	MAPA	CAPADR
Pago realizado	340,38	289,32	33,39	17,67

APLICACIÓN DE REDUCCIONES Y PENALIZACIONES (%)

Criterios de subvencionabilidad (1)	Presentación tardía	Omisión declaración	Condicionalidad
0,00	0,00	0,00	0,00

IMPORTE (Euros)

Calculado(2)	Reducción	Penalización	Reducción Penalización (3)	Penalización adicional	Resuelto	FEADER	MAPA	CAPADR
359,91 €	19,53 €	0,00 €	0,00 €	0,00 €	340,38 €	289,32 €	33,39 €	17,67 €
Importe Unitario:	93,00 €	Nuevo Importe Unitario:	93,00 €					

RECINTOS PROPUESTOS

REF.	REFERENCIA SIGPAC	CULTIVO	S/R	USO SIGPAC	Sup. Dec. admisible	Sup. Campo	Sup. Determ.	Sup. Resuelta
-1272649	18-014-020-00101-0001	ALUBIAS	S		0,21		0,21	0,17
170000005465921	18-014-016-00237-0001	OLIVAR	S		0,06		0,06	0,06
1700000005465922	18-014-016-00238-0001	OLIVAR	S		0,60		0,60	0,60
1700000005465925	18-014-020-00101-0001	ALUBIAS	S		1,05		1,05	0,91
1700000005465930	18-014-017-00139-0001	OLIVAR	S		0,66		0,66	0,66
1700000005465932	18-014-020-00101-0002	ALUBIAS	S		0,33		0,33	0,30
1700000005465933	18-014-016-00340-0001	ALMENDROS	S		0,01		0,01	0,01
1700000005465934	18-014-016-00341-0001	ALMENDROS	S		0,95		0,95	0,95

(1) Con incidencias que retienen pago o deniegan el expediente.

(2) Se calcula sobre superficie declarada admisible.

(3) Aplicación del artículo 16 bis del RD 147/2023.

(4) Expediente con algunos recintos de pastos permanentes ubicados en espacios protegidos donde la carga ganadera mínima será 0,1 UGM/ha.

Puede verificar la integridad de una copia de este documento mediante la lectura del código QR adjunto o mediante el acceso a la dirección <https://ws050.juntadeandalucia.es/verificarFirma> indicando el código de VERIFICACIÓN

FIRMADO POR

RAQUEL MARIA ESPIN CRESPO

29/01/2025

VERIFICACIÓN

Pk2jmMURSWMFXCU9VKGJQRQ2Q7H5BP3

PÁG. 1469/2713





INCIDENCIAS

INCIDENCIA DESCRIPCIÓN

- 452 Actividad agraria declarada en un recinto no compatible con el uso PA, PR o PS asignado en SIGPAC para ese recinto.
Recinto:18-014-025-00178-00002 Cultivo:62000 PASTOS PERMANENTES DE 5 O MAS AÑOS-SIN VARIEDAD Secano USO ASIGNADO EN SIGPAC:PA
- 4272 Verifica que las líneas de declaración de las Solicitudes Únicas no tienen solapes con la capa de Retroactividad Gráfica (ambas de la misma campaña) a nivel de expediente/línea de declaración gráfica de la solicitud.
Recinto:18-014-020-00101-00001 Cultivo: - Agregado de la referencia del recinto.:0 Zona de la referencia del recinto.:0 Superficie solapada.:0,04 Id. Incid.:100418435
Recinto:18-014-020-00101-00001 Cultivo: - Agregado de la referencia del recinto.:0 Zona de la referencia del recinto.:0 Superficie solapada.:0,14 Id. Incid.:100418436
Recinto:18-014-020-00101-00002 Cultivo: - Agregado de la referencia del recinto.:0 Zona de la referencia del recinto.:0 Superficie solapada.:0,03 Id. Incid.:100418437
- 86119 Carga ganadera NO cumple con el valor mínimo de 0,2 UGM/ha.
Recinto:18-014-025-00178-00002 Cultivo:62000 PASTOS PERMANENTES DE 5 O MAS AÑOS-SIN VARIEDAD Secano Carga Ganadera:0
- 86121 Recinto superficie forrajera que no realiza la actividad de producción de pastoreo.
Recinto:18-014-025-00178-00002 Cultivo:62000 PASTOS PERMANENTES DE 5 O MAS AÑOS-SIN VARIEDAD Secano Actividad Agraria del recinto:2
- 86122 Recinto superficie forrajera que realiza la actividad de producción de pastoreo y no declara el o los códigos del Registro de Explotaciones Ganaderas de Andalucía, REGA.
Recinto:18-014-025-00178-00002 Cultivo:62000 PASTOS PERMANENTES DE 5 O MAS AÑOS-SIN VARIEDAD Secano
- 86124 Recinto de forrajera para Cálculo de Carga Ganadera que No pertenece a Explotación.
Recinto:18-014-025-00178-00002 Cultivo:62000 PASTOS PERMANENTES DE 5 O MAS AÑOS-SIN VARIEDAD Secano

Datos considerados para el Cálculo de la Carga Ganadera del expediente

Superficie determinada para Cálculo Carga Ganadera: 0,00 ha
Carga Ganadera del Expediente: 0,00 ugm/ha

Incidentes de carga ganadera

INCIDENCIA DESCRIPCIÓN

- 452 Actividad agraria declarada en un recinto no compatible con el uso PA, PR o PS asignado en SIGPAC para ese recinto.
Recinto:18-014-025-00178-00002 Cultivo:62000 PASTOS PERMANENTES DE 5 O MAS AÑOS-SIN VARIEDAD Secano USO ASIGNADO EN SIGPAC:PA
- 86122 Recinto superficie forrajera que realiza la actividad de producción de pastoreo y no declara el o los códigos del Registro de Explotaciones Ganaderas de Andalucía, REGA.
Recinto:18-014-025-00178-00002 Cultivo:62000 PASTOS PERMANENTES DE 5 O MAS AÑOS-SIN VARIEDAD Secano
- 86124 Recinto de forrajera para Cálculo de Carga Ganadera que No pertenece a Explotación.
Recinto:18-014-025-00178-00002 Cultivo:62000 PASTOS PERMANENTES DE 5 O MAS AÑOS-SIN VARIEDAD Secano
- 86128 Recinto de Forrajeras que no ha contabilizado para Carga Ganadera por no tener una explotación válida para el cálculo de la Carga Ganadera
Recinto:18-014-025-00178-00002 Cultivo:62 PASTOS PERMANENTES DE 5 O MAS AÑOS-
- 86132 Recinto superficie forrajera que no realiza la actividad de producción de pastoreo.
Recinto:18-014-025-00178-00002 Cultivo:62000 PASTOS PERMANENTES DE 5 O MAS AÑOS-SIN VARIEDAD Secano

(1) Con incidencias que retienen pago o deniegan el expediente.

(2) Se calcula sobre superficie declarada admisible.

(3) Aplicación del artículo 16 bis del RD 147/2023.

(4) Expediente con algunos recintos de pastos permanentes ubicados en espacios protegidos donde la carga ganadera mínima será 0,1 UGM/ha.

Puede verificar la integridad de una copia de este documento mediante la lectura del código QR adjunto o mediante el acceso a la dirección <https://ws050.juntadeandalucia.es/verificarFirma> indicando el código de VERIFICACIÓN

FIRMADO POR	RAQUEL MARIA ESPIN CRESPO	29/01/2025	
VERIFICACIÓN	Pk2jmMURSWMFXCU9VKGJQRQ2Q7H5BP3	PÁG. 1470/2713	



APELLIDOS Y NOMBRE / RAZÓN SOCIAL
REQUENA MARTINEZ ANTONIO

NIF
****6768*

EXPEDIENTE
1199878

RESOLUCIÓN
CONCESIÓN DE LA AYUDA

DATOS DE MANTENIMIENTO UNIDADES

GRUPO DE PAGO	Sup. Dec. Admisible	Sup. Resuelta	Sobredecl.	% Sobredecl.
ZONAS DE MONTAÑA	61,14	61,14	0,00	0,00

RESUMEN DE PAGOS

	IMPORTE (Euros)			
	RESUELTO	FEADER	MAPA	CAPADR
Pago realizado	2.046,00	1.739,10	200,71	106,19

APLICACIÓN DE REDUCCIONES Y PENALIZACIONES (%)

Criterios de subvencionabilidad (1)	Presentación tardía	Omisión declaración	Condicionalidad
0,00	0,00	0,00	0,00

IMPORTE (Euros)

Calculado(2)	Reducción	Penalización	Reducción Penalización (3)	Penalización adicional	Resuelto	FEADER	MAPA	CAPADR
2.046,00 €	0,00 €	0,00 €	0,00 €	0,00 €	2.046,00 €	1.739,10 €	200,71 €	106,19 €
Importe Unitario:	93,00 €	Nuevo Importe Unitario:	33,46 €					

RECINTOS PROPUESTOS

REF.	REFERENCIA SIGPAC	CULTIVO	S/R	USO SIGPAC	Sup. Dec. admisible	Sup. Campo	Sup. Determ.	Sup. Resuelta
-932864	18-198-003-00060-0003	PASTOS PERMANENTES DE 5 O MAS AÑOS	S		0,02		0,02	0,02
4523568	18-198-900-99000-9900	PASTOS PERMANENTES DE 5 O MAS AÑOS	S		50,58		50,58	50,58
6938205	18-198-004-00053-0001	OLIVAR	S		2,98		2,98	2,98
6938207	18-198-004-00062-0001	OLIVAR	S		0,68		0,68	0,68
1700000006602382	18-198-000-09000-0080	HUERTA	R		0,02		0,02	0,02
1700000006602383	18-198-004-01286-0006	HUERTA	R		0,12		0,12	0,12
1700000006602385	18-198-004-01285-0002	OLIVAR	R		0,04		0,04	0,04
1700000006602386	18-198-004-01286-0005	OLIVAR	R		0,02		0,02	0,02
1700000006602387	18-198-004-01261-0002	OLIVAR	R		0,29		0,29	0,29
1700000006602389	18-198-004-00066-0001	OLIVAR	R		1,90		1,90	1,90
1700000006602391	18-198-004-00061-0001	OLIVAR	S		1,10		1,10	1,10
1700000006602400	18-198-003-00054-0002	ALMENDROS	S		0,66		0,66	0,66
1700000006602401	18-198-003-00055-0003	ALMENDROS	S		1,72		1,72	1,72
1700000006602402	18-198-003-00060-0002	ALMENDROS	S		1,01		1,01	1,01

INCIDENCIAS

INCIDENCIA DESCRIPCIÓN

3972 Recinto ficticio del que forma parte un recinto real cuyo identificativo presenta errores en las Declaraciones de pastos.
Recinto:18-198-900-99000-99001 Cultivo: -

(1) Con incidencias que retienen pago o deniegan el expediente.
(2) Se calcula sobre superficie declarada admisible.
(3) Aplicación del artículo 16 bis del RD 147/2023.
(4) Expediente con algunos recintos de pastos permanentes ubicados en espacios protegidos donde la carga ganadera mínima será 0,1 UGM/ha.

Puede verificar la integridad de una copia de este documento mediante la lectura del código QR adjunto o mediante el acceso a la dirección <https://ws050.juntadeandalucia.es/verificarFirma> indicando el código de VERIFICACIÓN

FIRMADO POR	RAQUEL MARIA ESPIN CRESPO	29/01/2025	
VERIFICACIÓN	Pk2jmMURSWMFXCU9VKGJRQ2Q7H5BP3	PÁG. 1471/2713	



Datos considerados para el Cálculo de la Carga Ganadera del expediente

Superficie determinada para Cálculo Carga Ganadera: 50,60 ha

Carga Ganadera del Expediente: 0,51 ugm/ha

Explotación	Especie	Ugm Calculada para CG
ES181940000150	CAPRINA	24,59
ES181940000150	OVINA	1,31

Recintos Determinados para el Cálculo de Garga Ganadera

REF.	REFERENCIA SIGPAC	CULTIVO	DESCRIPCIÓN CULTIVO	S/R	SUP. RESUELTA (ha)
-932864	18-198-003-00060-00003	62000	PASTOS PERMANENTES DE 5 O MAS AÑOS-SIN VARIEDAD	S	0,02
4523568	18-198-900-99000-99001	62000	PASTOS PERMANENTES DE 5 O MAS AÑOS-SIN VARIEDAD	S	50,58

(1) Con incidencias que retienen pago o deniegan el expediente.

(2) Se calcula sobre superficie declarada admisible.

(3) Aplicación del artículo 16 bis del RD 147/2023.

(4) Expediente con algunos recintos de pastos permanentes ubicados en espacios protegidos donde la carga ganadera mínima será 0,1 UGM/ha.

Puede verificar la integridad de una copia de este documento mediante la lectura del código QR adjunto o mediante el acceso a la dirección <https://ws050.juntadeandalucia.es/verificarFirma> indicando el código de VERIFICACIÓN

FIRMADO POR

RAQUEL MARIA ESPIN CRESPO

29/01/2025

VERIFICACIÓN

Pk2jmMURSWMFXC9VKGJRRQ2Q7H5BP3

PÁG. 1472/2713



**APELLIDOS Y NOMBRE / RAZÓN SOCIAL**

RESINA FUENTES RAUL

NIF

****9830*

EXPEDIENTE

1055872

RESOLUCIÓN

CONCESIÓN DE LA AYUDA

DATOS DE MANTENIMIENTO UNIDADES**GRUPO DE PAGO**

ZONAS DE MONTAÑA

**Sup. Dec.
Admisible**

36,88

**Sup.
Resuelta**

36,13

Sobredecl.

0,75

% Sobredecl.

2,03

RESUMEN DE PAGOS

	IMPORTE (Euros)			
	RESUELTO	FEADER	MAPA	CAPADR
Pago realizado	2.004,39	1.703,73	196,63	104,03

APLICACIÓN DE REDUCCIONES Y PENALIZACIONES (%)

Criterios de subvencionabilidad (1)	Presentación tardía	Omisión declaración	Condicionabilidad
0,00	0,00	0,00	0,00

IMPORTE (Euros)

Calculado(2)	Reducción	Penalización	Reducción Penalización (3)	Penalización adicional	Resuelto	FEADER	MAPA	CAPADR
2.046,00 €	41,61 €	0,00 €	0,00 €	0,00 €	2.004,39 €	1.703,73 €	196,63 €	104,03 €
Importe Unitario:	93,00 €		Nuevo Importe Unitario:	55,48 €				

(1) Con incidencias que retienen pago o deniegan el expediente.

(2) Se calcula sobre superficie declarada admisible.

(3) Aplicación del artículo 16 bis del RD 147/2023.

(4) Expediente con algunos recintos de pastos permanentes ubicados en espacios protegidos donde la carga ganadera mínima será 0,1 UGM/ha.

Puede verificar la integridad de una copia de este documento mediante la lectura del código QR adjunto o mediante el acceso a la dirección <https://ws050.juntadeandalucia.es/verificarFirma> indicando el código de VERIFICACIÓN

FIRMADO POR

RAQUEL MARIA ESPIN CRESPO

29/01/2025

VERIFICACIÓN

Pk2jmMURSWMFXCU9VKGJRRQ2Q7H5BP3

PÁG. 1473/2713





RECINTOS PROPUESTOS

REF.	REFERENCIA SIGPAC	CULTIVO	S/R	USO SIGPAC	Sup. Dec. admisible	Sup. Campo	Sup. Determ.	Sup. Resulta
-1530763	18-087-005-00259-0001	ALMENDROS	S		2,64		2,64	2,64
-1497575	18-024-025-00560-0004	ALMENDROS	S		0,05		0,05	0,05
-1497574	18-024-025-00560-0011	ALMENDROS	S		0,06		0,06	0,06
-1497573	18-024-025-00560-0009	ALMENDROS	S		0,23		0,23	0,23
-1497572	18-024-025-00560-0006	ALMENDROS	S		0,17		0,17	0,17
-1497571	18-024-025-00560-0008	ALMENDROS	S		0,07		0,07	0,07
-1497570	18-024-025-00560-0007	ALMENDROS	S		0,09		0,09	0,09
-1497569	18-024-025-00560-0001	ALMENDROS	S		0,33		0,33	0,33
-1497568	18-024-025-00560-0005	ALMENDROS	S		0,09		0,09	0,09
-1497567	18-024-025-00560-0012	ALMENDROS	S		0,03		0,03	0,03
-1497566	18-024-025-00560-0010	ALMENDROS	S		0,08		0,08	0,08
-1497509	18-024-025-00508-0002	ALMENDROS	S		0,98		0,98	0,98
-1266475	18-024-025-00557-0003	OLIVAR	S		0,02		0,02	0,02
-1266474	18-024-025-00557-0011	OLIVAR	S		0,08		0,08	0,08
-1266473	18-024-025-00557-0009	OLIVAR	S		0,09		0,09	0,09
-1266472	18-024-025-00557-0008	OLIVAR	S		0,07		0,07	0,07
-1266471	18-024-025-00557-0007	OLIVAR	S		0,06		0,06	0,06
-1266470	18-024-025-00557-0006	OLIVAR	S		0,07		0,07	0,07
-1266469	18-024-025-00557-0001	OLIVAR	S		0,16		0,16	0,16
-942423	18-024-037-00044-0001	BARBECHO TRADICIONAL	S		2,75		2,75	2,75
-942422	18-024-025-00554-0002	OLIVAR	S		2,09		2,09	2,09
-942421	18-024-025-00555-0002	OLIVAR	S		1,47		1,47	1,47
-942420	18-024-025-00555-0003	ALMENDROS	S		0,48		0,48	0,48
-942417	18-024-025-00509-0005	ALMENDROS	S		1,64		1,64	0,89
-942416	18-024-025-00509-0006	ALMENDROS	S		1,47		1,47	1,47
-942406	18-024-025-00558-0001	OLIVAR	S		0,47		0,47	0,47
-942405	18-024-025-00557-0010	OLIVAR	S		0,14		0,14	0,14
-942404	18-024-025-00557-0005	OLIVAR	S		0,02		0,02	0,02
-942403	18-024-025-00557-0002	OLIVAR	S		0,84		0,84	0,84
4756848	18-087-006-00232-0002	ALMENDROS	S		1,84		1,84	1,84
4756852	18-087-006-00108-0001	ALMENDROS	S		0,60		0,60	0,60
170000005271008	18-087-005-00066-0001	ALMENDROS	S		2,43		2,43	2,43
170000005271009	18-087-006-00068-0001	ALMENDROS	S		5,25		5,25	5,25
170000005271010	18-087-006-00079-0001	ALMENDROS	S		3,70		3,70	3,70
170000005271011	18-087-006-00080-0001	ALMENDROS	S		4,04		4,04	4,04
170000005271012	18-087-006-00077-0016	ALMENDROS	S		1,68		1,68	1,68
170000005271013	18-087-006-00077-0019	ALMENDROS	S		0,60		0,60	0,60

INCIDENCIAS

INCIDENCIA DESCRIPCIÓN

- 219 Superficie bruta de cruce en un recinto en una misma solicitud supera superficie total que el SIGPAC establece para él.
Recinto:18-024-025-00509-00005 Cultivo:104111 ALMENDROS-MAKAKO Secano Suma de superficies declaradas para este recinto por el solicitante (Áreas):164 Superficie SIGPAC total para el recinto (Áreas):89 Exceso de superficie declarada (Hectáreas):0,75
- 3795 Recinto declarado con una situación de riesgo de abandono.
Recinto:18-024-037-00044-00001 Cultivo: -
- 86119 Carga ganadera NO cumple con el valor mínimo de 0,2 UGM/ha.
Recinto:18-087-006-00131-00001 Cultivo:62000 PASTOS PERMANENTES DE 5 O MAS AÑOS-SIN VARIEDAD Secano Carga Ganadera:0
- 86122 Recinto superficie forrajera que realiza la actividad de producción de pastoreo y no declara el o los códigos del Registro de Explotaciones Ganaderas de Andalucía, REGA.
Recinto:18-087-006-00131-00001 Cultivo:62000 PASTOS PERMANENTES DE 5 O MAS AÑOS-SIN VARIEDAD Secano
- 86124 Recinto de forrajera para Cálculo de Carga Ganadera que No pertenece a Explotación.
Recinto:18-087-006-00131-00001 Cultivo:62000 PASTOS PERMANENTES DE 5 O MAS AÑOS-SIN VARIEDAD Secano

(1) Con incidencias que retienen pago o deniegan el expediente.
 (2) Se calcula sobre superficie declarada admisible.
 (3) Aplicación del artículo 16 bis del RD 147/2023.
 (4) Expediente con algunos recintos de pastos permanentes ubicados en espacios protegidos donde la carga ganadera mínima será 0,1 UGM/ha.

Puede verificar la integridad de una copia de este documento mediante la lectura del código QR adjunto o mediante el acceso a la dirección https://ws050.juntadeandalucia.es/verificarFirma indicando el código de VERIFICACIÓN			
FIRMADO POR	RAQUEL MARIA ESPIN CRESPO	29/01/2025	
VERIFICACIÓN	Pk2jmMURSWMFXCU9VKGJRQ2Q7H5BP3	PÁG. 1474/2713	



Datos considerados para el Cálculo de la Carga Ganadera del expediente

Superficie determinada para Cálculo Carga Ganadera: 0,00 ha

Carga Ganadera del Expediente: 0,00 ugm/ha

Incidencias de carga ganadera

INCIDENCIA DESCRIPCIÓN

3795	Recinto declarado con una situación de riesgo de abandono. Recinto:18-024-037-00044-00001 Cultivo: -
8227	Control por Monitorización sin respuesta por parte del productor y, por tanto, sin Juicio Experto de campo. Recinto:18-024-037-00044-00001 Cultivo:20000 BARBECHO TRADICIONAL-SIN VARIEDAD
86122	Recinto superficie forrajera que realiza la actividad de producción de pastoreo y no declara el o los códigos del Registro de Explotaciones Ganaderas de Andalucía, REGA. Recinto:18-087-006-00131-00001 Cultivo:62000 PASTOS PERMANENTES DE 5 O MAS AÑOS-SIN VARIEDAD Secano
86124	Recinto de forrajera para Cálculo de Carga Ganadera que No pertenece a Explotación. Recinto:18-087-006-00131-00001 Cultivo:62000 PASTOS PERMANENTES DE 5 O MAS AÑOS-SIN VARIEDAD Secano
86128	Recinto de Forrajeras que no ha contabilizado para Carga Ganadera por no tener una explotación válida para el cálculo de la Carga Ganadera Recinto:18-087-006-00131-00001 Cultivo:62 PASTOS PERMANENTES DE 5 O MAS AÑOS-
86132	Recinto superficie forrajera que no realiza la actividad de producción de pastoreo. Recinto:18-024-037-00044-00001 Cultivo:20000 BARBECHO TRADICIONAL-SIN VARIEDAD Secano

(1) Con incidencias que retienen pago o deniegan el expediente.

(2) Se calcula sobre superficie declarada admisible.

(3) Aplicación del artículo 16 bis del RD 147/2023.

(4) Expediente con algunos recintos de pastos permanentes ubicados en espacios protegidos donde la carga ganadera mínima será 0,1 UGM/ha.

Puede verificar la integridad de una copia de este documento mediante la lectura del código QR adjunto o mediante el acceso a la dirección <https://ws050.juntadeandalucia.es/verificarFirma> indicando el código de VERIFICACIÓN

FIRMADO POR

RAQUEL MARIA ESPIN CRESPO

29/01/2025

VERIFICACIÓN

Pk2jmMURSWMFXCu9VKGJRQ2Q7H5BP3

PÁG. 1475/2713





APELLIDOS Y NOMBRE / RAZÓN SOCIAL
REVELLES GARCIA ANABEL

NIF
****6537*

EXPEDIENTE
1248385

RESOLUCIÓN
CONCESIÓN DE LA AYUDA

DATOS DE MANTENIMIENTO UNIDADES

GRUPO DE PAGO	Sup. Dec. Admisible	Sup. Resuelta	Sobredecl.	% Sobredecl.
ZONAS DE MONTAÑA	57,08	51,57	5,51	9,65

RESUMEN DE PAGOS

	IMPORTE (Euros)			
	RESUELTO	FEADER	MAPA	CAPADR
Pago realizado	1.958,00	1.664,32	192,08	101,62
Pago indebido	-481,29			
TOTAL	1.476,71			

APLICACIÓN DE REDUCCIONES Y PENALIZACIONES (%)

Criterios de subvencionabilidad (1)	Presentación tardía	Omisión declaración	Condicionalidad
0,00	0,00	0,00	1,00

IMPORTE (Euros)

Calculado(2)	Reducción	Penalización	Reducción Penalización (3)	Penalización adicional	Resuelto	FEADER	MAPA	CAPADR
2.046,00 €	197,50 €	356,88 €	0,00 €	0,00 €	1.476,70 €	1.255,20 €	144,86 €	76,64 €
Importe Unitario:	93,00 €	Nuevo Importe Unitario:	35,84 €					

RECINTOS PROPUESTOS

REF.	REFERENCIA SIGPAC	CULTIVO	S/R	USO SIGPAC	Sup. Dec. admisible	Sup. Campo	Sup. Determ.	Sup. Resuelta
-1629522	18-100-026-00158-0003	PASTOS PERMANENTES DE 5 O MAS AÑOS	S		0,00		0,00	0,00
-1629521	18-100-026-00158-0002	PASTOS PERMANENTES DE 5 O MAS AÑOS	S		7,07		7,07	7,07
-1629520	18-100-026-00055-0003	PASTOS PERMANENTES DE 5 O MAS AÑOS	S		0,10		0,10	0,10
5535969	18-100-026-00160-0009	PASTOS PERMANENTES DE 5 O MAS AÑOS	S		2,12		2,12	2,12
5535971	18-100-026-00161-0003	PASTOS PERMANENTES DE 5 O MAS AÑOS	S		5,51		5,51	0,00
5536020	18-100-026-00158-0007	PASTOS PERMANENTES DE 5 O MAS AÑOS	S		12,58		12,58	12,58
5536029	18-100-026-00159-0003	PASTOS PERMANENTES DE 5 O MAS AÑOS	S		0,60		0,60	0,60
5536032	18-100-026-00160-0003	PASTOS PERMANENTES DE 5 O MAS AÑOS	S		0,73		0,73	0,73
5536033	18-100-026-00160-0004	PASTOS PERMANENTES DE 5 O MAS AÑOS	S		4,50		4,50	4,50
5536034	18-100-026-00160-0007	PASTOS PERMANENTES DE 5 O MAS AÑOS	S		3,52		3,52	3,52
5536038	18-100-026-00164-0001	PASTOS PERMANENTES DE 5 O MAS AÑOS	S		3,09		3,09	3,09
5536039	18-100-026-00164-0002	PASTOS PERMANENTES DE 5 O MAS AÑOS	S		0,68		0,68	0,68
5536044	18-100-026-00165-0002	PASTOS PERMANENTES DE 5 O MAS AÑOS	S		1,92		1,92	1,92
5536045	18-100-026-00165-0003	PASTOS PERMANENTES DE 5 O MAS AÑOS	S		3,18		3,18	3,18
5536049	18-100-026-00166-0003	PASTOS PERMANENTES DE 5 O MAS AÑOS	S		0,24		0,24	0,24
5536050	18-100-026-00166-0005	PASTOS PERMANENTES DE 5 O MAS AÑOS	S		3,51		3,51	3,51
5536053	18-100-026-00167-0015	PASTOS PERMANENTES DE 5 O MAS AÑOS	S		7,73		7,73	7,73

INCIDENCIAS

INCIDENCIA DESCRIPCIÓN

238 Recinto cuyo CAP declarado es mayor al CAP prevalente y no presenta alegación al SIGPAC.
Recinto:18-100-026-00161-00003 Cultivo:62000 PASTOS PERMANENTES DE 5 O MAS AÑOS-SIN VARIEDAD Secano CAP prevalente: CAP declarado:75 Exceso de superficie (Hectáreas):5,51

(1) Con incidencias que retienen pago o deniegan el expediente.

(2) Se calcula sobre superficie declarada admisible.

(3) Aplicación del artículo 16 bis del RD 147/2023.

(4) Expediente con algunos recintos de pastos permanentes ubicados en espacios protegidos donde la carga ganadera mínima será 0,1 UGM/ha.

Puede verificar la integridad de una copia de este documento mediante la lectura del código QR adjunto o mediante el acceso a la dirección <https://ws050.juntadeandalucia.es/verificarFirma> indicando el código de VERIFICACIÓN

FIRMADO POR	RAQUEL MARIA ESPIN CRESPO	29/01/2025
VERIFICACIÓN	Pk2jmMURSWMFXC9VKGJQRQ2Q7H5BP3	PÁG. 1476/2713





Datos considerados para el Cálculo de la Carga Ganadera del expediente

Superficie determinada para Cálculo Carga Ganadera: 51,57 ha
 Carga Ganadera del Expediente: 0,40 ugm/ha (4)

Explotación	Especie	Ugm Calculada para CG
ES180980000320	CAPRINA	20,64

Recintos Determinados para el Cálculo de Garga Ganadera

REF.	REFERENCIA SIGPAC	CULTIVO	DESCRIPCIÓN CULTIVO	S/R	SUP. RESUELTA (ha)
-1629522	18-100-026-00158-00003	62000	PASTOS PERMANENTES DE 5 O MAS AÑOS-SIN VARIEDAD	S	0,00
-1629521	18-100-026-00158-00002	62000	PASTOS PERMANENTES DE 5 O MAS AÑOS-SIN VARIEDAD	S	7,07
-1629520	18-100-026-00055-00003	62000	PASTOS PERMANENTES DE 5 O MAS AÑOS-SIN VARIEDAD	S	0,10
5535969	18-100-026-00160-00009	62000	PASTOS PERMANENTES DE 5 O MAS AÑOS-SIN VARIEDAD	S	2,12
5535971	18-100-026-00161-00003	62000	PASTOS PERMANENTES DE 5 O MAS AÑOS-SIN VARIEDAD	S	0,00
5536020	18-100-026-00158-00007	62000	PASTOS PERMANENTES DE 5 O MAS AÑOS-SIN VARIEDAD	S	12,58
5536029	18-100-026-00159-00003	62000	PASTOS PERMANENTES DE 5 O MAS AÑOS-SIN VARIEDAD	S	0,60
5536032	18-100-026-00160-00003	62000	PASTOS PERMANENTES DE 5 O MAS AÑOS-SIN VARIEDAD	S	0,73
5536033	18-100-026-00160-00004	62000	PASTOS PERMANENTES DE 5 O MAS AÑOS-SIN VARIEDAD	S	4,50
5536034	18-100-026-00160-00007	62000	PASTOS PERMANENTES DE 5 O MAS AÑOS-SIN VARIEDAD	S	3,52
5536038	18-100-026-00164-00001	62000	PASTOS PERMANENTES DE 5 O MAS AÑOS-SIN VARIEDAD	S	3,09
5536039	18-100-026-00164-00002	62000	PASTOS PERMANENTES DE 5 O MAS AÑOS-SIN VARIEDAD	S	0,68
5536044	18-100-026-00165-00002	62000	PASTOS PERMANENTES DE 5 O MAS AÑOS-SIN VARIEDAD	S	1,92
5536045	18-100-026-00165-00003	62000	PASTOS PERMANENTES DE 5 O MAS AÑOS-SIN VARIEDAD	S	3,18
5536049	18-100-026-00166-00003	62000	PASTOS PERMANENTES DE 5 O MAS AÑOS-SIN VARIEDAD	S	0,24
5536050	18-100-026-00166-00005	62000	PASTOS PERMANENTES DE 5 O MAS AÑOS-SIN VARIEDAD	S	3,51
5536053	18-100-026-00167-00015	62000	PASTOS PERMANENTES DE 5 O MAS AÑOS-SIN VARIEDAD	S	7,73

Incidencias de carga ganadera

INCIDENCIA DESCRIPCIÓN

238 Recinto cuyo CAP declarado es mayor al CAP prevalente y no presenta alegación al SIGPAC.
 Recinto:18-100-026-00161-00003 Cultivo:62000 PASTOS PERMANENTES DE 5 O MAS AÑOS-SIN VARIEDAD Secano CAP prevalente: CAP declarado:75 Exceso de superficie (Hectáreas):5,51

(1) Con incidencias que retienen pago o deniegan el expediente.

(2) Se calcula sobre superficie declarada admisible.

(3) Aplicación del artículo 16 bis del RD 147/2023.

(4) Expediente con algunos recintos de pastos permanentes ubicados en espacios protegidos donde la carga ganadera mínima será 0,1 UGM/ha.

Puede verificar la integridad de una copia de este documento mediante la lectura del código QR adjunto o mediante el acceso a la dirección <https://ws050.juntadeandalucia.es/verificarFirma> indicando el código de VERIFICACIÓN

FIRMADO POR	RAQUEL MARIA ESPIN CRESPO	29/01/2025	
VERIFICACIÓN	Pk2jmMURSWMFXCU9VKGJRQ2Q7H5BP3	PÁG. 1477/2713	



APELLIDOS Y NOMBRE / RAZÓN SOCIAL REYES BENITEZ MARIA ROSA DE LAS NIEVES
NIF ****6290*
EXPEDIENTE 1151880
RESOLUCIÓN CONCESIÓN DE LA AYUDA

DATOS DE MANTENIMIENTO UNIDADES

GRUPO DE PAGO ZONAS DE MONTAÑA
Sup. Dec. Admisible 2,17
Sup. Resuelta 2,00
Sobredecl. 0,17
% Sobredecl. 7,83

RESUMEN DE PAGOS

IMPORTE (Euros)
RESUELTO 186,00
FEADER 158,10
MAPA 18,25
CAPADR 9,65
 Pago realizado

APLICACIÓN DE REDUCCIONES Y PENALIZACIONES (%)

Criterios de subvencionabilidad (1) 0,00
Presentación tardía 0,00
Omisión declaración 0,00
Condicionalidad 0,00

IMPORTE (Euros)

Calculado(2) 201,81 €
Reducción 15,81 €
Penalización 0,00 €
Reducción Penalización (3) 0,00 €
Penalización adicional 0,00 €
Resuelto 186,00 €
FEADER 158,10 €
MAPA 18,25 €
CAPADR 9,65 €
Importe Unitario: 93,00 €
Nuevo Importe Unitario: 93,00 €

RECINTOS PROPUESTOS

REF.	REFERENCIA SIGPAC	CULTIVO	S/R	USO SIGPAC	Sup. Dec. admisible	Sup. Campo	Sup. Determ.	Sup. Resuelta
-1601948	18-014-023-00087-0013	ALUBIAS	R		0,39		0,39	0,26
-1600655	18-014-023-00087-0013	PEPINO	R		0,63		0,63	0,59
-109353	18-014-023-00050-0002	ALCACHOFA	R		0,03		0,03	0,03
6914245	18-014-023-00087-0003	CALABACÍN	R		0,69		0,69	0,69
1700000007140682	18-014-023-00047-0010	ALCACHOFA	R		0,43		0,43	0,43

(1) Con incidencias que retienen pago o deniegan el expediente.
 (2) Se calcula sobre superficie declarada admisible.
 (3) Aplicación del artículo 16 bis del RD 147/2023.
 (4) Expediente con algunos recintos de pastos permanentes ubicados en espacios protegidos donde la carga ganadera mínima será 0,1 UGM/ha.

Puede verificar la integridad de una copia de este documento mediante la lectura del código QR adjunto o mediante el acceso a la dirección <https://ws050.juntadeandalucia.es/verificarFirma> indicando el código de VERIFICACIÓN

FIRMADO POR	RAQUEL MARIA ESPIN CRESPO	29/01/2025	
VERIFICACIÓN	Pk2jmMURSWMFXCU9VKGJQRQ2Q7H5BP3	PÁG. 1478/2713	



INCIDENCIAS

INCIDENCIA DESCRIPCIÓN

- 452 Actividad agraria declarada en un recinto no compatible con el uso PA, PR o PS asignado en SIGPAC para ese recinto.
 Recinto:18-014-023-00061-00001 Cultivo:62000 PASTOS PERMANENTES DE 5 O MAS AÑOS-SIN VARIEDAD Secano USO ASIGNADO EN SIGPAC:PR
 Recinto:18-014-023-00061-00013 Cultivo:62000 PASTOS PERMANENTES DE 5 O MAS AÑOS-SIN VARIEDAD Secano USO ASIGNADO EN SIGPAC:PR
 Recinto:18-014-023-00087-00002 Cultivo:62000 PASTOS PERMANENTES DE 5 O MAS AÑOS-SIN VARIEDAD Secano USO ASIGNADO EN SIGPAC:PR
- 4272 Verifica que las líneas de declaración de las Solicitudes Únicas no tienen solapes con la capa de Retroactividad Gráfica (ambas de la misma campaña) a nivel de expediente/línea de declaración gráfica de la solicitud.
 Recinto:18-014-023-00087-00013 Cultivo: - Agregado de la referencia del recinto.:0 Zona de la referencia del recinto.:0 Superficie solapada.:0,04 Id. Incid.:100417853
 Recinto:18-014-023-00087-00013 Cultivo: - Agregado de la referencia del recinto.:0 Zona de la referencia del recinto.:0 Superficie solapada.:0,13 Id. Incid.:100417852
- 86120 Para explotaciones de pastos permanentes ubicadas en espacios protegidos la carga ganadera mínima será 0,1 UGM/ha.
 Recinto:18-014-023-00061-00001 Cultivo:62000 PASTOS PERMANENTES DE 5 O MAS AÑOS-SIN VARIEDAD Secano Carga Ganadera:0
 Recinto:18-014-023-00061-00013 Cultivo:62000 PASTOS PERMANENTES DE 5 O MAS AÑOS-SIN VARIEDAD Secano Carga Ganadera:0
 Recinto:18-014-023-00087-00002 Cultivo:62000 PASTOS PERMANENTES DE 5 O MAS AÑOS-SIN VARIEDAD Secano Carga Ganadera:0
- 86121 Recinto superficie forrajera que no realiza la actividad de producción de pastoreo.
 Recinto:18-014-023-00061-00001 Cultivo:62000 PASTOS PERMANENTES DE 5 O MAS AÑOS-SIN VARIEDAD Secano Actividad Agraria del recinto:2
 Recinto:18-014-023-00061-00013 Cultivo:62000 PASTOS PERMANENTES DE 5 O MAS AÑOS-SIN VARIEDAD Secano Actividad Agraria del recinto:2
 Recinto:18-014-023-00087-00002 Cultivo:62000 PASTOS PERMANENTES DE 5 O MAS AÑOS-SIN VARIEDAD Secano Actividad Agraria del recinto:2
- 86122 Recinto superficie forrajera que realiza la actividad de producción de pastoreo y no declara el o los códigos del Registro de Explotaciones Ganaderas de Andalucía, REGA.
 Recinto:18-014-023-00061-00001 Cultivo:62000 PASTOS PERMANENTES DE 5 O MAS AÑOS-SIN VARIEDAD Secano
 Recinto:18-014-023-00061-00013 Cultivo:62000 PASTOS PERMANENTES DE 5 O MAS AÑOS-SIN VARIEDAD Secano
 Recinto:18-014-023-00087-00002 Cultivo:62000 PASTOS PERMANENTES DE 5 O MAS AÑOS-SIN VARIEDAD Secano
- 86124 Recinto de forrajera para Cálculo de Carga Ganadera que No pertenece a Explotación.
 Recinto:18-014-023-00061-00001 Cultivo:62000 PASTOS PERMANENTES DE 5 O MAS AÑOS-SIN VARIEDAD Secano
 Recinto:18-014-023-00061-00013 Cultivo:62000 PASTOS PERMANENTES DE 5 O MAS AÑOS-SIN VARIEDAD Secano
 Recinto:18-014-023-00087-00002 Cultivo:62000 PASTOS PERMANENTES DE 5 O MAS AÑOS-SIN VARIEDAD Secano

Datos considerados para el Cálculo de la Carga Ganadera del expediente

Superficie determinada para Cálculo Carga Ganadera: 0,00 ha
Carga Ganadera del Expediente: 0,00 ugm/ha

Incidenias de carga ganadera

INCIDENCIA DESCRIPCIÓN

- 452 Actividad agraria declarada en un recinto no compatible con el uso PA, PR o PS asignado en SIGPAC para ese recinto.
 Recinto:18-014-023-00061-00001 Cultivo:62000 PASTOS PERMANENTES DE 5 O MAS AÑOS-SIN VARIEDAD Secano USO ASIGNADO EN SIGPAC:PR
 Recinto:18-014-023-00087-00002 Cultivo:62000 PASTOS PERMANENTES DE 5 O MAS AÑOS-SIN VARIEDAD Secano USO ASIGNADO EN SIGPAC:PR
 Recinto:18-014-023-00061-00013 Cultivo:62000 PASTOS PERMANENTES DE 5 O MAS AÑOS-SIN VARIEDAD Secano USO ASIGNADO EN SIGPAC:PR
- 86122 Recinto superficie forrajera que realiza la actividad de producción de pastoreo y no declara el o los códigos del Registro de Explotaciones Ganaderas de Andalucía, REGA.
 Recinto:18-014-023-00061-00001 Cultivo:62000 PASTOS PERMANENTES DE 5 O MAS AÑOS-SIN VARIEDAD Secano
 Recinto:18-014-023-00087-00002 Cultivo:62000 PASTOS PERMANENTES DE 5 O MAS AÑOS-SIN VARIEDAD Secano
 Recinto:18-014-023-00061-00013 Cultivo:62000 PASTOS PERMANENTES DE 5 O MAS AÑOS-SIN VARIEDAD Secano
- 86124 Recinto de forrajera para Cálculo de Carga Ganadera que No pertenece a Explotación.
 Recinto:18-014-023-00061-00001 Cultivo:62000 PASTOS PERMANENTES DE 5 O MAS AÑOS-SIN VARIEDAD Secano
 Recinto:18-014-023-00087-00002 Cultivo:62000 PASTOS PERMANENTES DE 5 O MAS AÑOS-SIN VARIEDAD Secano

(1) Con incidencias que retienen pago o deniegan el expediente.
 (2) Se calcula sobre superficie declarada admisible.
 (3) Aplicación del artículo 16 bis del RD 147/2023.
 (4) Expediente con algunos recintos de pastos permanentes ubicados en espacios protegidos donde la carga ganadera mínima será 0,1 UGM/ha.

Puede verificar la integridad de una copia de este documento mediante la lectura del código QR adjunto o mediante el acceso a la dirección <https://ws050.juntadeandalucia.es/verificarFirma> indicando el código de VERIFICACIÓN

FIRMADO POR	RAQUEL MARIA ESPIN CRESPO	29/01/2025	
VERIFICACIÓN	Pk2jmMURSWMFXCU9VKGJQRQ2Q7H5BP3	PÁG. 1479/2713	



	Recinto:18-014-023-00061-00013 Cultivo:62000 PASTOS PERMANENTES DE 5 O MAS AÑOS-SIN VARIEDAD Secano
86128	Recinto de Forrajas que no ha contabilizado para Carga Ganadera por no tener una explotación válida para el cálculo de la Carga Ganadera
	Recinto:18-014-023-00061-00001 Cultivo:62 PASTOS PERMANENTES DE 5 O MAS AÑOS-
	Recinto:18-014-023-00087-00002 Cultivo:62 PASTOS PERMANENTES DE 5 O MAS AÑOS-
	Recinto:18-014-023-00061-00013 Cultivo:62 PASTOS PERMANENTES DE 5 O MAS AÑOS-
86132	Recinto superficie forrajera que no realiza la actividad de producción de pastoreo.
	Recinto:18-014-023-00061-00001 Cultivo:62000 PASTOS PERMANENTES DE 5 O MAS AÑOS-SIN VARIEDAD Secano
	Recinto:18-014-023-00087-00002 Cultivo:62000 PASTOS PERMANENTES DE 5 O MAS AÑOS-SIN VARIEDAD Secano
	Recinto:18-014-023-00061-00013 Cultivo:62000 PASTOS PERMANENTES DE 5 O MAS AÑOS-SIN VARIEDAD Secano

(1) Con incidencias que retienen pago o deniegan el expediente.

(2) Se calcula sobre superficie declarada admisible.

(3) Aplicación del artículo 16 bis del RD 147/2023.

(4) Expediente con algunos recintos de pastos permanentes ubicados en espacios protegidos donde la carga ganadera mínima será 0,1 UGM/ha.

Puede verificar la integridad de una copia de este documento mediante la lectura del código QR adjunto o mediante el acceso a la dirección <https://ws050.juntadeandalucia.es/verificarFirma> indicando el código de VERIFICACIÓN

FIRMADO POR

RAQUEL MARIA ESPIN CRESPO

29/01/2025

VERIFICACIÓN

Pk2jmMURSWMFXCu9VKGJRQ2Q7H5BP3

PÁG. 1480/2713





APELLIDOS Y NOMBRE / RAZÓN SOCIAL

ROBLES GALLARDO FAUSTINA

NIF
****2442*

EXPEDIENTE
13000002

RESOLUCIÓN
CONCESIÓN DE LA AYUDA

DATOS DE MANTENIMIENTO UNIDADES

GRUPO DE PAGO	Sup. Dec. Admisible	Sup. Resuelta	Sobredecl.	% Sobredecl.
ZONAS DE MONTAÑA	10,75	10,75	0,00	0,00

RESUMEN DE PAGOS

	IMPORTE (Euros)			
	RESUELTO	FEADER	MAPA	CAPADR
Pago realizado	969,76	824,30	95,13	50,33

APLICACIÓN DE REDUCCIONES Y PENALIZACIONES (%)

Criterios de subvencionabilidad (1)	Presentación tardía	Omisión declaración	Condicionalidad
0,00	0,00	3,00	0,00

IMPORTE (Euros)

Calculado(2)	Reducción	Penalización	Reducción Penalización (3)	Penalización adicional	Resuelto	FEADER	MAPA	CAPADR
999,75 €	0,00 €	0,00 €	0,00 €	0,00 €	969,76 €	824,30 €	95,13 €	50,33 €
Importe Unitario:	93,00 €	Nuevo Importe Unitario:	93,00 €					

RECINTOS PROPUESTOS

REF.	REFERENCIA SIGPAC	CULTIVO	S/R	USO SIGPAC	Sup. Dec. admisible	Sup. Campo	Sup. Determ.	Sup. Resuelta
7009594	18-167-003-00427-0006	ALMENDROS	S		0,07		0,07	0,07
7009595	18-167-002-00068-0002	ALMENDROS	S		0,20		0,20	0,20
7009596	18-167-003-00427-0003	ALMENDROS	S		0,90		0,90	0,90
7009597	18-167-003-00427-0004	ALMENDROS	S		0,13		0,13	0,13
7009600	18-167-003-00427-0002	ALMENDROS	S		1,00		1,00	1,00
7009601	18-167-003-00427-0005	ALMENDROS	S		0,01		0,01	0,01
7009602	18-167-002-00068-0004	ALMENDROS	S		3,81		3,81	3,81
7009603	18-167-002-00079-0003	ALMENDROS	S		2,95		2,95	2,95
7009604	18-167-002-00079-0002	ALMENDROS	S		1,68		1,68	1,68

INCIDENCIAS

INCIDENCIA DESCRIPCIÓN

- 256 Solicitud con recintos no declarados en campaña actual con una reducción por omisión de superficie superior al 3%
CÓDIGO PARA EL PORCENTAJE DE REDUCCIÓN POR OMISIÓN QUE CORRESPONDE A LA SOLICITUD:3
- 463 Productor que en su Declaración responsable no marca SÍ o NO en la casilla de "Realiza alguna actividad de las incluidas en el R.D."

(1) Con incidencias que retienen pago o deniegan el expediente.

(2) Se calcula sobre superficie declarada admisible.

(3) Aplicación del artículo 16 bis del RD 147/2023.

(4) Expediente con algunos recintos de pastos permanentes ubicados en espacios protegidos donde la carga ganadera mínima será 0,1 UGM/ha.

Puede verificar la integridad de una copia de este documento mediante la lectura del código QR adjunto o mediante el acceso a la dirección <https://ws050.juntadeandalucia.es/verificarFirma> indicando el código de VERIFICACIÓN

FIRMADO POR	RAQUEL MARIA ESPIN CRESPO	29/01/2025	
VERIFICACIÓN	Pk2jmMURSWMFXCU9VKGJQRQ2Q7H5BP3	PÁG. 1481/2713	



APELLIDOS Y NOMBRE / RAZÓN SOCIAL

ROBLES REINON FRANCISCO

NIF
****6859*

EXPEDIENTE

1105437

RESOLUCIÓN

CONCESIÓN DE LA AYUDA

DATOS DE MANTENIMIENTO UNIDADES

GRUPO DE PAGO	Sup. Dec. Admisible	Sup. Resuelta	Sobredecl.	% Sobredecl.
ZONAS DE MONTAÑA	66,04	66,00	0,04	0,06

RESUMEN DE PAGOS

	IMPORTE (Euros)			
	RESUELTO	FEADER	MAPA	CAPADR
Pago realizado	2.044,76	1.738,05	200,59	106,12

APLICACIÓN DE REDUCCIONES Y PENALIZACIONES (%)

Criterios de subvencionabilidad (1)	Presentación tardía	Omisión declaración	Condicionalidad
0,00	0,00	0,00	0,00

IMPORTE (Euros)

Calculado(2)	Reducción	Penalización	Reducción Penalización (3)	Penalización adicional	Resuelto	FEADER	MAPA	CAPADR
2.046,00 €	1,24 €	0,00 €	0,00 €	0,00 €	2.044,76 €	1.738,05 €	200,59 €	106,12 €
Importe Unitario:	93,00 €	Nuevo Importe Unitario:	30,98 €					

RECINTOS PROPUESTOS

REF.	REFERENCIA SIGPAC	CULTIVO	S/R	USO SIGPAC	Sup. Dec. admisible	Sup. Campo	Sup. Determ.	Sup. Resuelta
-1616009	18-167-004-00038-0013	ALMENDROS	S		1,61		1,61	1,61
-1078293	18-167-004-00038-0018	ALMENDROS	S		0,05		0,05	0,05
4113302	18-167-002-00060-0001	ALMENDROS	S		10,12		10,12	10,12
4113333	18-167-004-00038-0013	ALMENDROS	S		14,62		14,62	14,62
4113354	18-167-025-00432-0004	ALMENDROS	S		0,06		0,06	0,06
4190997	18-167-003-00508-0001	ALMENDROS	S		0,71		0,71	0,71
4629623	18-167-003-00503-0004	BARBECHO TRADICIONAL	S		0,35		0,35	0,35
1700000006658693	18-167-004-00038-0006	ALMENDROS	S		15,03		15,03	14,99
1700000006658695	18-167-026-00146-0001	CEBADA	S		1,11		1,11	1,11
1700000006658697	18-167-026-00145-0001	CEBADA	S		0,38		0,38	0,38
1700000006658698	18-167-002-00060-0010	BARBECHO TRADICIONAL	S		0,13		0,13	0,13
1700000006658699	18-167-025-00518-0001	CEBADA	S		0,22		0,22	0,22
1700000006658703	18-167-003-00051-0001	CEBADA	S		1,47		1,47	1,47
1700000006658713	18-167-003-00453-0001	ALMENDROS	S		0,70		0,70	0,70
1700000006658714	18-167-002-00279-0003	ALMENDROS	S		0,63		0,63	0,63
1700000006658715	18-167-002-00279-0002	ALMENDROS	S		0,44		0,44	0,44
1700000006658716	18-167-003-00053-0003	ALMENDROS	S		1,77		1,77	1,77
1700000006658718	18-167-003-00503-0002	ALMENDROS	S		6,83		6,83	6,83
1700000006658720	18-167-002-00279-0001	ALMENDROS	S		0,17		0,17	0,17
1700000006658722	18-167-003-00229-0001	ALMENDROS	S		1,01		1,01	1,01
1700000006658723	18-167-003-00053-0007	ALMENDROS	S		0,17		0,17	0,17
1700000006658724	18-167-003-00502-0001	ALMENDROS	S		0,71		0,71	0,71
1700000006658725	18-167-003-00421-0001	ALMENDROS	S		0,76		0,76	0,76
1700000006658726	18-167-003-00355-0001	ALMENDROS	S		4,31		4,31	4,31
1700000006658728	18-167-003-00243-0001	ALMENDROS	S		1,17		1,17	1,17
1700000006658729	18-167-003-00053-0005	ALMENDROS	S		0,51		0,51	0,51
1700000006658730	18-167-025-00432-0002	ALMENDROS	S		0,60		0,60	0,60
1700000006658731	18-167-025-00432-0001	ALMENDROS	S		0,40		0,40	0,40

(1) Con incidencias que retienen pago o deniegan el expediente.

(2) Se calcula sobre superficie declarada admisible.

(3) Aplicación del artículo 16 bis del RD 147/2023.

(4) Expediente con algunos recintos de pastos permanentes ubicados en espacios protegidos donde la carga ganadera mínima será 0,1 UGM/ha.

Puede verificar la integridad de una copia de este documento mediante la lectura del código QR adjunto o mediante el acceso a la dirección <https://ws050.juntadeandalucia.es/verificarFirma> indicando el código de VERIFICACIÓN

FIRMADO POR

RAQUEL MARIA ESPIN CRESPO

29/01/2025

VERIFICACIÓN

Pk2jmMURSWMFXCU9VKGJQRQ2Q7H5BP3

PÁG. 1482/2713





INCIDENCIAS

INCIDENCIA DESCRIPCIÓN

- 452 Actividad agraria declarada en un recinto no compatible con el uso PA, PR o PS asignado en SIGPAC para ese recinto.
 Recinto:18-167-002-00060-00006 Cultivo:62000 PASTOS PERMANENTES DE 5 O MAS AÑOS-SIN VARIEDAD Secano USO ASIGNADO EN SIGPAC:PR
 Recinto:18-167-002-00060-00009 Cultivo:62000 PASTOS PERMANENTES DE 5 O MAS AÑOS-SIN VARIEDAD Secano USO ASIGNADO EN SIGPAC:PR
 Recinto:18-167-002-00279-00004 Cultivo:62000 PASTOS PERMANENTES DE 5 O MAS AÑOS-SIN VARIEDAD Secano USO ASIGNADO EN SIGPAC:PR
 Recinto:18-167-002-00279-00007 Cultivo:62000 PASTOS PERMANENTES DE 5 O MAS AÑOS-SIN VARIEDAD Secano USO ASIGNADO EN SIGPAC:PR
 Recinto:18-167-002-00279-00009 Cultivo:62000 PASTOS PERMANENTES DE 5 O MAS AÑOS-SIN VARIEDAD Secano USO ASIGNADO EN SIGPAC:PR
 Recinto:18-167-002-00279-00010 Cultivo:62000 PASTOS PERMANENTES DE 5 O MAS AÑOS-SIN VARIEDAD Secano USO ASIGNADO EN SIGPAC:PR
 Recinto:18-167-003-00051-00002 Cultivo:62000 PASTOS PERMANENTES DE 5 O MAS AÑOS-SIN VARIEDAD Secano USO ASIGNADO EN SIGPAC:PR
 Recinto:18-167-003-00053-00006 Cultivo:62000 PASTOS PERMANENTES DE 5 O MAS AÑOS-SIN VARIEDAD Secano USO ASIGNADO EN SIGPAC:PR
 Recinto:18-167-004-00038-00009 Cultivo:62000 PASTOS PERMANENTES DE 5 O MAS AÑOS-SIN VARIEDAD Secano USO ASIGNADO EN SIGPAC:PR
 Recinto:18-167-004-00038-00010 Cultivo:62000 PASTOS PERMANENTES DE 5 O MAS AÑOS-SIN VARIEDAD Secano USO ASIGNADO EN SIGPAC:PR
 Recinto:18-167-004-00038-00017 Cultivo:62000 PASTOS PERMANENTES DE 5 O MAS AÑOS-SIN VARIEDAD Secano USO ASIGNADO EN SIGPAC:PR
 Recinto:18-167-025-00432-00003 Cultivo:62000 PASTOS PERMANENTES DE 5 O MAS AÑOS-SIN VARIEDAD Secano USO ASIGNADO EN SIGPAC:PR
- 3795 Recinto declarado con una situación de riesgo de abandono.
 Recinto:18-167-002-00060-00010 Cultivo: -
 Recinto:18-167-003-00229-00001 Cultivo: -
 Recinto:18-167-003-00355-00001 Cultivo: -
 Recinto:18-167-003-00453-00001 Cultivo: -
 Recinto:18-167-004-00038-00006 Cultivo: -
 Recinto:18-167-004-00038-00013 Cultivo: -
 Recinto:18-167-004-00038-00018 Cultivo: -
 Recinto:18-167-025-00432-00001 Cultivo: -
 Recinto:18-167-025-00432-00002 Cultivo: -
 Recinto:18-167-025-00432-00004 Cultivo: -
- 4272 Verifica que las líneas de declaración de las Solicitudes Únicas no tienen solapes con la capa de Retroactividad Gráfica (ambas de la misma campaña) a nivel de expediente/línea de declaración gráfica de la solicitud.
 Recinto:18-167-004-00038-00006 Cultivo: - Agregado de la referencia del recinto.:0 Zona de la referencia del recinto.:0 Superficie solapada.:0,04 Id. Incid.:100417596
- 86119 Carga ganadera NO cumple con el valor mínimo de 0,2 UGM/ha.
 Recinto:18-167-002-00279-00004 Cultivo:62000 PASTOS PERMANENTES DE 5 O MAS AÑOS-SIN VARIEDAD Secano Carga Ganadera:0
 Recinto:18-167-002-00279-00007 Cultivo:62000 PASTOS PERMANENTES DE 5 O MAS AÑOS-SIN VARIEDAD Secano Carga Ganadera:0
 Recinto:18-167-002-00279-00009 Cultivo:62000 PASTOS PERMANENTES DE 5 O MAS AÑOS-SIN VARIEDAD Secano Carga Ganadera:0
 Recinto:18-167-002-00279-00010 Cultivo:62000 PASTOS PERMANENTES DE 5 O MAS AÑOS-SIN VARIEDAD Secano Carga Ganadera:0
 Recinto:18-167-003-00051-00002 Cultivo:62000 PASTOS PERMANENTES DE 5 O MAS AÑOS-SIN VARIEDAD Secano Carga Ganadera:0
 Recinto:18-167-003-00053-00006 Cultivo:62000 PASTOS PERMANENTES DE 5 O MAS AÑOS-SIN VARIEDAD Secano Carga Ganadera:0
 Recinto:18-167-004-00038-00009 Cultivo:62000 PASTOS PERMANENTES DE 5 O MAS AÑOS-SIN VARIEDAD Secano Carga Ganadera:0
 Recinto:18-167-004-00038-00010 Cultivo:62000 PASTOS PERMANENTES DE 5 O MAS AÑOS-SIN VARIEDAD Secano Carga Ganadera:0
 Recinto:18-167-004-00038-00017 Cultivo:62000 PASTOS PERMANENTES DE 5 O MAS AÑOS-SIN VARIEDAD Secano Carga Ganadera:0
- 86120 Para explotaciones de pastos permanentes ubicadas en espacios protegidos la carga ganadera mínima será 0,1 UGM/ha.
 Recinto:18-167-002-00060-00006 Cultivo:62000 PASTOS PERMANENTES DE 5 O MAS AÑOS-SIN VARIEDAD Secano Carga Ganadera:0
 Recinto:18-167-002-00060-00009 Cultivo:62000 PASTOS PERMANENTES DE 5 O MAS AÑOS-SIN VARIEDAD Secano Carga Ganadera:0

(1) Con incidencias que retienen pago o deniegan el expediente.

(2) Se calcula sobre superficie declarada admisible.

(3) Aplicación del artículo 16 bis del RD 147/2023.

(4) Expediente con algunos recintos de pastos permanentes ubicados en espacios protegidos donde la carga ganadera mínima será 0,1 UGM/ha.

Puede verificar la integridad de una copia de este documento mediante la lectura del código QR adjunto o mediante el acceso a la dirección <https://ws050.juntadeandalucia.es/verificarFirma> indicando el código de VERIFICACIÓN

FIRMADO POR	RAQUEL MARIA ESPIN CRESPO	29/01/2025	
VERIFICACIÓN	Pk2jmMURSWMFXCU9VKGJRQ2Q7H5BP3	PÁG. 1483/2713	



INCIDENCIAS

INCIDENCIA DESCRIPCIÓN

	Ganadera:0			
	Recinto:18-167-025-00432-00003	Cultivo:62000	PASTOS PERMANENTES DE 5 O MAS AÑOS-SIN VARIEDAD	Secano Carga
	Ganadera:0			
86121	Recinto superficie forrajera que no realiza la actividad de producción de pastoreo.			
	Recinto:18-167-002-00060-00006	Cultivo:62000	PASTOS PERMANENTES DE 5 O MAS AÑOS-SIN VARIEDAD	Secano Actividad Agraria del recinto:2
	Recinto:18-167-002-00060-00009	Cultivo:62000	PASTOS PERMANENTES DE 5 O MAS AÑOS-SIN VARIEDAD	Secano Actividad Agraria del recinto:2
	Recinto:18-167-002-00279-00004	Cultivo:62000	PASTOS PERMANENTES DE 5 O MAS AÑOS-SIN VARIEDAD	Secano Actividad Agraria del recinto:2
	Recinto:18-167-002-00279-00007	Cultivo:62000	PASTOS PERMANENTES DE 5 O MAS AÑOS-SIN VARIEDAD	Secano Actividad Agraria del recinto:2
	Recinto:18-167-002-00279-00009	Cultivo:62000	PASTOS PERMANENTES DE 5 O MAS AÑOS-SIN VARIEDAD	Secano Actividad Agraria del recinto:2
	Recinto:18-167-002-00279-00010	Cultivo:62000	PASTOS PERMANENTES DE 5 O MAS AÑOS-SIN VARIEDAD	Secano Actividad Agraria del recinto:2
	Recinto:18-167-003-00051-00002	Cultivo:62000	PASTOS PERMANENTES DE 5 O MAS AÑOS-SIN VARIEDAD	Secano Actividad Agraria del recinto:2
	Recinto:18-167-003-00053-00006	Cultivo:62000	PASTOS PERMANENTES DE 5 O MAS AÑOS-SIN VARIEDAD	Secano Actividad Agraria del recinto:2
	Recinto:18-167-004-00038-00009	Cultivo:62000	PASTOS PERMANENTES DE 5 O MAS AÑOS-SIN VARIEDAD	Secano Actividad Agraria del recinto:2
	Recinto:18-167-004-00038-00010	Cultivo:62000	PASTOS PERMANENTES DE 5 O MAS AÑOS-SIN VARIEDAD	Secano Actividad Agraria del recinto:2
	Recinto:18-167-004-00038-00017	Cultivo:62000	PASTOS PERMANENTES DE 5 O MAS AÑOS-SIN VARIEDAD	Secano Actividad Agraria del recinto:2
	Recinto:18-167-025-00432-00003	Cultivo:62000	PASTOS PERMANENTES DE 5 O MAS AÑOS-SIN VARIEDAD	Secano Actividad Agraria del recinto:2
86122	Recinto superficie forrajera que realiza la actividad de producción de pastoreo y no declara el o los códigos del Registro de Explotaciones Ganaderas de Andalucía, REGA.			
	Recinto:18-167-002-00060-00006	Cultivo:62000	PASTOS PERMANENTES DE 5 O MAS AÑOS-SIN VARIEDAD	Secano
	Recinto:18-167-002-00060-00009	Cultivo:62000	PASTOS PERMANENTES DE 5 O MAS AÑOS-SIN VARIEDAD	Secano
	Recinto:18-167-002-00279-00004	Cultivo:62000	PASTOS PERMANENTES DE 5 O MAS AÑOS-SIN VARIEDAD	Secano
	Recinto:18-167-002-00279-00007	Cultivo:62000	PASTOS PERMANENTES DE 5 O MAS AÑOS-SIN VARIEDAD	Secano
	Recinto:18-167-002-00279-00009	Cultivo:62000	PASTOS PERMANENTES DE 5 O MAS AÑOS-SIN VARIEDAD	Secano
	Recinto:18-167-002-00279-00010	Cultivo:62000	PASTOS PERMANENTES DE 5 O MAS AÑOS-SIN VARIEDAD	Secano
	Recinto:18-167-003-00051-00002	Cultivo:62000	PASTOS PERMANENTES DE 5 O MAS AÑOS-SIN VARIEDAD	Secano
	Recinto:18-167-003-00053-00006	Cultivo:62000	PASTOS PERMANENTES DE 5 O MAS AÑOS-SIN VARIEDAD	Secano
	Recinto:18-167-004-00038-00009	Cultivo:62000	PASTOS PERMANENTES DE 5 O MAS AÑOS-SIN VARIEDAD	Secano
	Recinto:18-167-004-00038-00010	Cultivo:62000	PASTOS PERMANENTES DE 5 O MAS AÑOS-SIN VARIEDAD	Secano
	Recinto:18-167-004-00038-00017	Cultivo:62000	PASTOS PERMANENTES DE 5 O MAS AÑOS-SIN VARIEDAD	Secano
	Recinto:18-167-025-00432-00003	Cultivo:62000	PASTOS PERMANENTES DE 5 O MAS AÑOS-SIN VARIEDAD	Secano
86124	Recinto de forrajera para Cálculo de Carga Ganadera que No pertenece a Explotación.			
	Recinto:18-167-002-00060-00006	Cultivo:62000	PASTOS PERMANENTES DE 5 O MAS AÑOS-SIN VARIEDAD	Secano
	Recinto:18-167-002-00060-00009	Cultivo:62000	PASTOS PERMANENTES DE 5 O MAS AÑOS-SIN VARIEDAD	Secano
	Recinto:18-167-002-00279-00004	Cultivo:62000	PASTOS PERMANENTES DE 5 O MAS AÑOS-SIN VARIEDAD	Secano
	Recinto:18-167-002-00279-00007	Cultivo:62000	PASTOS PERMANENTES DE 5 O MAS AÑOS-SIN VARIEDAD	Secano
	Recinto:18-167-002-00279-00009	Cultivo:62000	PASTOS PERMANENTES DE 5 O MAS AÑOS-SIN VARIEDAD	Secano
	Recinto:18-167-002-00279-00010	Cultivo:62000	PASTOS PERMANENTES DE 5 O MAS AÑOS-SIN VARIEDAD	Secano
	Recinto:18-167-003-00051-00002	Cultivo:62000	PASTOS PERMANENTES DE 5 O MAS AÑOS-SIN VARIEDAD	Secano
	Recinto:18-167-003-00053-00006	Cultivo:62000	PASTOS PERMANENTES DE 5 O MAS AÑOS-SIN VARIEDAD	Secano
	Recinto:18-167-004-00038-00009	Cultivo:62000	PASTOS PERMANENTES DE 5 O MAS AÑOS-SIN VARIEDAD	Secano
	Recinto:18-167-004-00038-00010	Cultivo:62000	PASTOS PERMANENTES DE 5 O MAS AÑOS-SIN VARIEDAD	Secano
	Recinto:18-167-004-00038-00017	Cultivo:62000	PASTOS PERMANENTES DE 5 O MAS AÑOS-SIN VARIEDAD	Secano
	Recinto:18-167-025-00432-00003	Cultivo:62000	PASTOS PERMANENTES DE 5 O MAS AÑOS-SIN VARIEDAD	Secano

Datos considerados para el Cálculo de la Carga Ganadera del expediente

Superficie determinada para Cálculo Carga Ganadera: 0,00 ha
 Carga Ganadera del Expediente: 0,00 ugm/ha

(1) Con incidencias que retienen pago o deniegan el expediente.
 (2) Se calcula sobre superficie declarada admisible.
 (3) Aplicación del artículo 16 bis del RD 147/2023.
 (4) Expediente con algunos recintos de pastos permanentes ubicados en espacios protegidos donde la carga ganadera mínima será 0,1 UGM/ha.

Puede verificar la integridad de una copia de este documento mediante la lectura del código QR adjunto o mediante el acceso a la dirección https://ws050.juntadeandalucia.es/verificarFirma indicando el código de VERIFICACIÓN			
FIRMADO POR	RAQUEL MARIA ESPIN CRESPO	29/01/2025	
VERIFICACIÓN	Pk2jmMURSWMFXCU9VKGJQRQ2Q7H5BP3	PÁG. 1484/2713	



Incidencias de carga ganadera

INCIDENCIA DESCRIPCIÓN

452	<p>Actividad agraria declarada en un recinto no compatible con el uso PA, PR o PS asignado en SIGPAC para ese recinto.</p> <p>Recinto:18-167-004-00038-00017 Cultivo:62000 PASTOS PERMANENTES DE 5 O MAS AÑOS-SIN VARIEDAD Secano USO ASIGNADO EN SIGPAC:PR</p> <p>Recinto:18-167-002-00279-00010 Cultivo:62000 PASTOS PERMANENTES DE 5 O MAS AÑOS-SIN VARIEDAD Secano USO ASIGNADO EN SIGPAC:PR</p> <p>Recinto:18-167-002-00279-00009 Cultivo:62000 PASTOS PERMANENTES DE 5 O MAS AÑOS-SIN VARIEDAD Secano USO ASIGNADO EN SIGPAC:PR</p> <p>Recinto:18-167-002-00060-00009 Cultivo:62000 PASTOS PERMANENTES DE 5 O MAS AÑOS-SIN VARIEDAD Secano USO ASIGNADO EN SIGPAC:PR</p> <p>Recinto:18-167-002-00060-00006 Cultivo:62000 PASTOS PERMANENTES DE 5 O MAS AÑOS-SIN VARIEDAD Secano USO ASIGNADO EN SIGPAC:PR</p> <p>Recinto:18-167-003-00053-00006 Cultivo:62000 PASTOS PERMANENTES DE 5 O MAS AÑOS-SIN VARIEDAD Secano USO ASIGNADO EN SIGPAC:PR</p> <p>Recinto:18-167-004-00038-00009 Cultivo:62000 PASTOS PERMANENTES DE 5 O MAS AÑOS-SIN VARIEDAD Secano USO ASIGNADO EN SIGPAC:PR</p> <p>Recinto:18-167-025-00432-00003 Cultivo:62000 PASTOS PERMANENTES DE 5 O MAS AÑOS-SIN VARIEDAD Secano USO ASIGNADO EN SIGPAC:PR</p> <p>Recinto:18-167-004-00038-00010 Cultivo:62000 PASTOS PERMANENTES DE 5 O MAS AÑOS-SIN VARIEDAD Secano USO ASIGNADO EN SIGPAC:PR</p> <p>Recinto:18-167-003-00051-00002 Cultivo:62000 PASTOS PERMANENTES DE 5 O MAS AÑOS-SIN VARIEDAD Secano USO ASIGNADO EN SIGPAC:PR</p> <p>Recinto:18-167-002-00279-00007 Cultivo:62000 PASTOS PERMANENTES DE 5 O MAS AÑOS-SIN VARIEDAD Secano USO ASIGNADO EN SIGPAC:PR</p> <p>Recinto:18-167-002-00279-00004 Cultivo:62000 PASTOS PERMANENTES DE 5 O MAS AÑOS-SIN VARIEDAD Secano USO ASIGNADO EN SIGPAC:PR</p>
3795	<p>Recinto declarado con una situación de riesgo de abandono.</p> <p>Recinto:18-167-002-00060-00010 Cultivo: -</p>
86122	<p>Recinto superficie forrajera que realiza la actividad de producción de pastoreo y no declara el o los códigos del Registro de Explotaciones Ganaderas de Andalucía, REGA.</p> <p>Recinto:18-167-004-00038-00017 Cultivo:62000 PASTOS PERMANENTES DE 5 O MAS AÑOS-SIN VARIEDAD Secano</p> <p>Recinto:18-167-002-00279-00010 Cultivo:62000 PASTOS PERMANENTES DE 5 O MAS AÑOS-SIN VARIEDAD Secano</p> <p>Recinto:18-167-002-00279-00009 Cultivo:62000 PASTOS PERMANENTES DE 5 O MAS AÑOS-SIN VARIEDAD Secano</p> <p>Recinto:18-167-002-00060-00009 Cultivo:62000 PASTOS PERMANENTES DE 5 O MAS AÑOS-SIN VARIEDAD Secano</p> <p>Recinto:18-167-002-00060-00006 Cultivo:62000 PASTOS PERMANENTES DE 5 O MAS AÑOS-SIN VARIEDAD Secano</p> <p>Recinto:18-167-003-00053-00006 Cultivo:62000 PASTOS PERMANENTES DE 5 O MAS AÑOS-SIN VARIEDAD Secano</p> <p>Recinto:18-167-004-00038-00009 Cultivo:62000 PASTOS PERMANENTES DE 5 O MAS AÑOS-SIN VARIEDAD Secano</p> <p>Recinto:18-167-025-00432-00003 Cultivo:62000 PASTOS PERMANENTES DE 5 O MAS AÑOS-SIN VARIEDAD Secano</p> <p>Recinto:18-167-004-00038-00010 Cultivo:62000 PASTOS PERMANENTES DE 5 O MAS AÑOS-SIN VARIEDAD Secano</p> <p>Recinto:18-167-003-00051-00002 Cultivo:62000 PASTOS PERMANENTES DE 5 O MAS AÑOS-SIN VARIEDAD Secano</p> <p>Recinto:18-167-002-00279-00007 Cultivo:62000 PASTOS PERMANENTES DE 5 O MAS AÑOS-SIN VARIEDAD Secano</p> <p>Recinto:18-167-002-00279-00004 Cultivo:62000 PASTOS PERMANENTES DE 5 O MAS AÑOS-SIN VARIEDAD Secano</p>
86124	<p>Recinto de forrajera para Cálculo de Carga Ganadera que No pertenece a Explotación.</p> <p>Recinto:18-167-004-00038-00017 Cultivo:62000 PASTOS PERMANENTES DE 5 O MAS AÑOS-SIN VARIEDAD Secano</p> <p>Recinto:18-167-002-00279-00010 Cultivo:62000 PASTOS PERMANENTES DE 5 O MAS AÑOS-SIN VARIEDAD Secano</p> <p>Recinto:18-167-002-00279-00009 Cultivo:62000 PASTOS PERMANENTES DE 5 O MAS AÑOS-SIN VARIEDAD Secano</p> <p>Recinto:18-167-002-00060-00009 Cultivo:62000 PASTOS PERMANENTES DE 5 O MAS AÑOS-SIN VARIEDAD Secano</p> <p>Recinto:18-167-002-00060-00006 Cultivo:62000 PASTOS PERMANENTES DE 5 O MAS AÑOS-SIN VARIEDAD Secano</p> <p>Recinto:18-167-003-00053-00006 Cultivo:62000 PASTOS PERMANENTES DE 5 O MAS AÑOS-SIN VARIEDAD Secano</p> <p>Recinto:18-167-004-00038-00009 Cultivo:62000 PASTOS PERMANENTES DE 5 O MAS AÑOS-SIN VARIEDAD Secano</p> <p>Recinto:18-167-025-00432-00003 Cultivo:62000 PASTOS PERMANENTES DE 5 O MAS AÑOS-SIN VARIEDAD Secano</p> <p>Recinto:18-167-004-00038-00010 Cultivo:62000 PASTOS PERMANENTES DE 5 O MAS AÑOS-SIN VARIEDAD Secano</p> <p>Recinto:18-167-003-00051-00002 Cultivo:62000 PASTOS PERMANENTES DE 5 O MAS AÑOS-SIN VARIEDAD Secano</p> <p>Recinto:18-167-002-00279-00007 Cultivo:62000 PASTOS PERMANENTES DE 5 O MAS AÑOS-SIN VARIEDAD Secano</p> <p>Recinto:18-167-002-00279-00004 Cultivo:62000 PASTOS PERMANENTES DE 5 O MAS AÑOS-SIN VARIEDAD Secano</p>
86128	<p>Recinto de Forrajeras que no ha contabilizado para Carga Ganadera por no tener una explotación válida para el cálculo de la Carga Ganadera</p> <p>Recinto:18-167-004-00038-00017 Cultivo:62 PASTOS PERMANENTES DE 5 O MAS AÑOS-</p> <p>Recinto:18-167-002-00279-00010 Cultivo:62 PASTOS PERMANENTES DE 5 O MAS AÑOS-</p> <p>Recinto:18-167-002-00279-00009 Cultivo:62 PASTOS PERMANENTES DE 5 O MAS AÑOS-</p> <p>Recinto:18-167-002-00060-00009 Cultivo:62 PASTOS PERMANENTES DE 5 O MAS AÑOS-</p>

(1) Con incidencias que retienen pago o deniegan el expediente.
 (2) Se calcula sobre superficie declarada admisible.
 (3) Aplicación del artículo 16 bis del RD 147/2023.
 (4) Expediente con algunos recintos de pastos permanentes ubicados en espacios protegidos donde la carga ganadera mínima será 0,1 UGM/ha.

Puede verificar la integridad de una copia de este documento mediante la lectura del código QR adjunto o mediante el acceso a la dirección <https://ws050.juntadeandalucia.es/verificarFirma> indicando el código de VERIFICACIÓN


FIRMADO POR	RAQUEL MARIA ESPIN CRESPO	29/01/2025
VERIFICACIÓN	Pk2jmMURSWMFXCU9VKGJRQ2Q7H5BP3	PÁG. 1485/2713





- Recinto:18-167-002-00060-00006 Cultivo:62 PASTOS PERMANENTES DE 5 O MAS AÑOS-
- Recinto:18-167-003-00053-00006 Cultivo:62 PASTOS PERMANENTES DE 5 O MAS AÑOS-
- Recinto:18-167-004-00038-00009 Cultivo:62 PASTOS PERMANENTES DE 5 O MAS AÑOS-
- Recinto:18-167-025-00432-00003 Cultivo:62 PASTOS PERMANENTES DE 5 O MAS AÑOS-
- Recinto:18-167-004-00038-00010 Cultivo:62 PASTOS PERMANENTES DE 5 O MAS AÑOS-
- Recinto:18-167-003-00051-00002 Cultivo:62 PASTOS PERMANENTES DE 5 O MAS AÑOS-
- Recinto:18-167-002-00279-00007 Cultivo:62 PASTOS PERMANENTES DE 5 O MAS AÑOS-
- Recinto:18-167-002-00279-00004 Cultivo:62 PASTOS PERMANENTES DE 5 O MAS AÑOS-
- 86132 Recinto superficie forrajera que no realiza la actividad de producción de pastoreo.
- Recinto:18-167-004-00038-00017 Cultivo:62000 PASTOS PERMANENTES DE 5 O MAS AÑOS-SIN VARIEDAD Secano
- Recinto:18-167-002-00279-00010 Cultivo:62000 PASTOS PERMANENTES DE 5 O MAS AÑOS-SIN VARIEDAD Secano
- Recinto:18-167-002-00279-00009 Cultivo:62000 PASTOS PERMANENTES DE 5 O MAS AÑOS-SIN VARIEDAD Secano
- Recinto:18-167-003-00503-00004 Cultivo:20000 BARBECHO TRADICIONAL-SIN VARIEDAD Secano
- Recinto:18-167-002-00060-00009 Cultivo:62000 PASTOS PERMANENTES DE 5 O MAS AÑOS-SIN VARIEDAD Secano
- Recinto:18-167-002-00060-00006 Cultivo:62000 PASTOS PERMANENTES DE 5 O MAS AÑOS-SIN VARIEDAD Secano
- Recinto:18-167-003-00053-00006 Cultivo:62000 PASTOS PERMANENTES DE 5 O MAS AÑOS-SIN VARIEDAD Secano
- Recinto:18-167-004-00038-00009 Cultivo:62000 PASTOS PERMANENTES DE 5 O MAS AÑOS-SIN VARIEDAD Secano
- Recinto:18-167-025-00432-00003 Cultivo:62000 PASTOS PERMANENTES DE 5 O MAS AÑOS-SIN VARIEDAD Secano
- Recinto:18-167-004-00038-00010 Cultivo:62000 PASTOS PERMANENTES DE 5 O MAS AÑOS-SIN VARIEDAD Secano
- Recinto:18-167-003-00051-00002 Cultivo:62000 PASTOS PERMANENTES DE 5 O MAS AÑOS-SIN VARIEDAD Secano
- Recinto:18-167-002-00060-00010 Cultivo:20000 BARBECHO TRADICIONAL-SIN VARIEDAD Secano
- Recinto:18-167-002-00279-00007 Cultivo:62000 PASTOS PERMANENTES DE 5 O MAS AÑOS-SIN VARIEDAD Secano
- Recinto:18-167-002-00279-00004 Cultivo:62000 PASTOS PERMANENTES DE 5 O MAS AÑOS-SIN VARIEDAD Secano

(1) Con incidencias que retienen pago o deniegan el expediente.
 (2) Se calcula sobre superficie declarada admisible.
 (3) Aplicación del artículo 16 bis del RD 147/2023.
 (4) Expediente con algunos recintos de pastos permanentes ubicados en espacios protegidos donde la carga ganadera mínima será 0,1 UGM/ha.

Puede verificar la integridad de una copia de este documento mediante la lectura del código QR adjunto o mediante el acceso a la dirección https://ws050.juntadeandalucia.es/verificarFirma indicando el código de VERIFICACIÓN			
FIRMADO POR	RAQUEL MARIA ESPIN CRESPO	29/01/2025	
VERIFICACIÓN	Pk2jmMURSWMFXCU9VKGJRQ2Q7H5BP3	PÁG. 1486/2713	

**APELLIDOS Y NOMBRE / RAZÓN SOCIAL**

RODRIGUEZ BELTRAN ANTONIO JESUS

NIF

****5314*

EXPEDIENTE

1255885

RESOLUCIÓN

CONCESIÓN DE LA AYUDA

DATOS DE MANTENIMIENTO UNIDADES**GRUPO DE PAGO**

ZONAS DE MONTAÑA

**Sup. Dec.
Admisible**

85,58

**Sup.
Resuelta**

85,37

Sobredecl.

0,21

% Sobredecl.

0,25

RESUMEN DE PAGOS

	IMPORTE (Euros)			
	<u>RESUELTO</u>	<u>FEADER</u>	<u>MAPA</u>	<u>CAPADR</u>
Pago realizado	2.040,98	1.734,83	200,22	105,93

APLICACIÓN DE REDUCCIONES Y PENALIZACIONES (%)

<u>Criterios de subvencionabilidad (1)</u>	<u>Presentación tardia</u>	<u>Omisión declaración</u>	<u>Condicionabilidad</u>
0,00	0,00	0,00	0,00

IMPORTE (Euros)

<u>Calculado(2)</u>	<u>Reducción</u>	<u>Penalización</u>	<u>Reducción Penalización (3)</u>	<u>Penalización adicional</u>	<u>Resuelto</u>	<u>FEADER</u>	<u>MAPA</u>	<u>CAPADR</u>
2.046,00 €	5,02 €	0,00 €	0,00 €	0,00 €	2.040,98 €	1.734,83 €	200,22 €	105,93 €
Importe Unitario:	93,00 €	Nuevo Importe Unitario:	23,91 €					

(1) Con incidencias que retienen pago o deniegan el expediente.

(2) Se calcula sobre superficie declarada admisible.

(3) Aplicación del artículo 16 bis del RD 147/2023.

(4) Expediente con algunos recintos de pastos permanentes ubicados en espacios protegidos donde la carga ganadera mínima será 0,1 UGM/ha.

Puede verificar la integridad de una copia de este documento mediante la lectura del código QR adjunto o mediante el acceso a la dirección <https://ws050.juntadeandalucia.es/verificarFirma> indicando el código de VERIFICACIÓN

FIRMADO POR

RAQUEL MARIA ESPIN CRESPO

29/01/2025

VERIFICACIÓN

Pk2jmMURSWMFXCU9VKGJRQ2Q7H5BP3

PÁG. 1487/2713





RECINTOS PROPUESTOS

REF.	REFERENCIA SIGPAC	CULTIVO	S/R	USO SIGPAC	Sup. Dec. admisible	Sup. Campo	Sup. Determ.	Sup. Resuelta
-1513332	18-162-011-00063-0004	OLIVAR	R		2,62		2,62	2,62
-1248449	23-070-009-00167-0001	OLIVAR	R		0,06		0,06	0,06
-1248448	23-070-009-00167-0001	OLIVAR	R		0,03		0,03	0,03
-1248447	23-070-009-00167-0001	OLIVAR	R		0,04		0,04	0,04
-1248446	23-070-009-00167-0001	OLIVAR	R		0,05		0,05	0,05
-1248445	23-070-009-00166-0002	OLIVAR	R		0,06		0,06	0,06
-1248444	23-070-009-00166-0002	OLIVAR	R		0,30		0,30	0,30
-1248443	23-070-009-00166-0002	OLIVAR	R		0,10		0,10	0,10
-1248442	23-070-009-00166-0002	OLIVAR	R		0,27		0,27	0,27
-1248441	23-070-009-00166-0002	OLIVAR	R		0,36		0,36	0,36
-1248440	23-070-009-00166-0002	OLIVAR	R		0,06		0,06	0,06
-1248439	23-070-009-00166-0002	OLIVAR	R		0,28		0,28	0,28
-1248438	23-070-009-00166-0002	OLIVAR	R		0,31		0,31	0,31
-1248437	23-070-009-00166-0002	OLIVAR	R		0,11		0,11	0,11
-1248436	23-070-009-00166-0002	OLIVAR	R		0,37		0,37	0,37
-1130517	18-162-900-09601-0003	OLIVAR	S		0,54		0,54	0,54
-1130479	23-070-009-00610-0003	OLIVAR	S		0,34		0,34	0,34
-783879	23-070-009-00391-0001	OLIVAR	R		0,61		0,61	0,61
-783878	23-070-009-00391-0001	OLIVAR	R		0,61		0,61	0,61
-783877	23-070-009-00391-0001	OLIVAR	R		0,60		0,60	0,60
-77639	18-162-013-00026-0003	OLIVAR	R		14,41		14,41	14,41
4797620	18-162-013-00026-0013	OLIVAR	R		0,22		0,22	0,22
4797633	23-070-009-00392-0002	OLIVAR	R		2,05		2,05	2,05
5311190	23-070-009-00275-0004	OLIVAR	S		0,08		0,08	0,08
5311486	18-162-013-00024-0016	OLIVAR	S		0,09		0,09	0,00
5311489	18-162-013-00026-0025	OLIVAR	R		0,01		0,01	0,01
5311497	18-162-013-00026-0021	BARBECHO TRADICIONAL	R		0,04		0,04	0,01
5311498	18-162-013-00026-0024	OLIVAR	R		0,01		0,01	0,01
5311500	18-162-013-00026-0020	BARBECHO TRADICIONAL	R		0,02		0,02	0,02
170000006500875	18-162-011-00066-0012	OLIVAR	R		0,48		0,48	0,48
170000006500879	18-162-013-00026-0022	OLIVAR	R		52,44		52,44	52,44
170000006500886	18-162-013-00026-0011	OLIVAR	R		8,01		8,01	7,92

INCIDENCIAS

INCIDENCIA DESCRIPCIÓN

- 452 Actividad agraria declarada en un recinto no compatible con el uso PA, PR o PS asignado en SIGPAC para ese recinto.
 Recinto:18-162-011-00039-00006 Cultivo:62000 PASTOS PERMANENTES DE 5 O MAS AÑOS-SIN VARIEDAD Secano USO ASIGNADO EN SIGPAC:PR
 Recinto:18-162-011-00039-00007 Cultivo:62000 PASTOS PERMANENTES DE 5 O MAS AÑOS-SIN VARIEDAD Regadío USO ASIGNADO EN SIGPAC:PS
 Recinto:18-162-013-00026-00007 Cultivo:62000 PASTOS PERMANENTES DE 5 O MAS AÑOS-SIN VARIEDAD Secano USO ASIGNADO EN SIGPAC:PA
 Recinto:18-162-013-00026-00017 Cultivo:62000 PASTOS PERMANENTES DE 5 O MAS AÑOS-SIN VARIEDAD Secano USO ASIGNADO EN SIGPAC:PR
- 3795 Recinto declarado con una situación de riesgo de abandono.
 Recinto:18-162-011-00039-00006 Cultivo: -
 Recinto:18-162-011-00039-00007 Cultivo: -
 Recinto:18-162-013-00026-00007 Cultivo: -
 Recinto:18-162-013-00026-00017 Cultivo: -
- 4272 Verifica que las líneas de declaración de las Solicitudes Únicas no tienen solapes con la capa de Retroactividad Gráfica (ambas de la misma campaña) a nivel de expediente/línea de declaración gráfica de la solicitud.
 Recinto:18-162-013-00026-00011 Cultivo: - Agregado de la referencia del recinto.:0 Zona de la referencia del recinto.:0 Superficie solapada.:0,03 Id. Incid.:100419251
 Recinto:18-162-013-00026-00011 Cultivo: - Agregado de la referencia del recinto.:0 Zona de la referencia del recinto.:0 Superficie solapada.:0,06 Id. Incid.:100419250

(1) Con incidencias que retienen pago o deniegan el expediente.
 (2) Se calcula sobre superficie declarada admisible.
 (3) Aplicación del artículo 16 bis del RD 147/2023.
 (4) Expediente con algunos recintos de pastos permanentes ubicados en espacios protegidos donde la carga ganadera mínima será 0,1 UGM/ha.

Puede verificar la integridad de una copia de este documento mediante la lectura del código QR adjunto o mediante el acceso a la dirección https://ws050.juntadeandalucia.es/verificarFirma indicando el código de VERIFICACIÓN			
FIRMADO POR	RAQUEL MARIA ESPIN CRESPO	29/01/2025	
VERIFICACIÓN	Pk2jmMURSWMFXCU9VKGJRQ2Q7H5BP3	PÁG. 1488/2713	



INCIDENCIAS

INCIDENCIA DESCRIPCIÓN

- 86119 Recinto:18-162-013-00026-00021 Cultivo: - Agregado de la referencia del recinto.:0 Zona de la referencia del recinto.:0 Superficie solapada.:0,03 Id. Incid.:100419249
Carga ganadera NO cumple con el valor mínimo de 0,2 UGM/ha.
Recinto:18-162-011-00039-00006 Cultivo:62000 PASTOS PERMANENTES DE 5 O MAS AÑOS-SIN VARIEDAD Secano Carga Ganadera:0
Recinto:18-162-011-00039-00007 Cultivo:62000 PASTOS PERMANENTES DE 5 O MAS AÑOS-SIN VARIEDAD Regadío Carga Ganadera:0
- 86120 Para explotaciones de pastos permanentes ubicadas en espacios protegidos la carga ganadera mínima será 0,1 UGM/ha.
Recinto:18-162-013-00026-00007 Cultivo:62000 PASTOS PERMANENTES DE 5 O MAS AÑOS-SIN VARIEDAD Secano Carga Ganadera:0
Recinto:18-162-013-00026-00017 Cultivo:62000 PASTOS PERMANENTES DE 5 O MAS AÑOS-SIN VARIEDAD Secano Carga Ganadera:0
- 86121 Recinto superficie forrajera que no realiza la actividad de producción de pastoreo.
Recinto:18-162-011-00039-00006 Cultivo:62000 PASTOS PERMANENTES DE 5 O MAS AÑOS-SIN VARIEDAD Secano Actividad Agraria del recinto:2
Recinto:18-162-011-00039-00007 Cultivo:62000 PASTOS PERMANENTES DE 5 O MAS AÑOS-SIN VARIEDAD Regadío Actividad Agraria del recinto:2
Recinto:18-162-013-00026-00007 Cultivo:62000 PASTOS PERMANENTES DE 5 O MAS AÑOS-SIN VARIEDAD Secano Actividad Agraria del recinto:2
Recinto:18-162-013-00026-00017 Cultivo:62000 PASTOS PERMANENTES DE 5 O MAS AÑOS-SIN VARIEDAD Secano Actividad Agraria del recinto:2
- 86122 Recinto superficie forrajera que realiza la actividad de producción de pastoreo y no declara el o los códigos del Registro de Explotaciones Ganaderas de Andalucía, REGA.
Recinto:18-162-011-00039-00006 Cultivo:62000 PASTOS PERMANENTES DE 5 O MAS AÑOS-SIN VARIEDAD Secano
Recinto:18-162-011-00039-00007 Cultivo:62000 PASTOS PERMANENTES DE 5 O MAS AÑOS-SIN VARIEDAD Regadío
Recinto:18-162-013-00026-00007 Cultivo:62000 PASTOS PERMANENTES DE 5 O MAS AÑOS-SIN VARIEDAD Secano
Recinto:18-162-013-00026-00017 Cultivo:62000 PASTOS PERMANENTES DE 5 O MAS AÑOS-SIN VARIEDAD Secano
- 86124 Recinto de forrajera para Cálculo de Carga Ganadera que No pertenece a Explotación.
Recinto:18-162-011-00039-00006 Cultivo:62000 PASTOS PERMANENTES DE 5 O MAS AÑOS-SIN VARIEDAD Secano
Recinto:18-162-011-00039-00007 Cultivo:62000 PASTOS PERMANENTES DE 5 O MAS AÑOS-SIN VARIEDAD Regadío
Recinto:18-162-013-00026-00007 Cultivo:62000 PASTOS PERMANENTES DE 5 O MAS AÑOS-SIN VARIEDAD Secano
Recinto:18-162-013-00026-00017 Cultivo:62000 PASTOS PERMANENTES DE 5 O MAS AÑOS-SIN VARIEDAD Secano

Datos considerados para el Cálculo de la Carga Ganadera del expediente

Superficie determinada para Cálculo Carga Ganadera: 0,00 ha
Carga Ganadera del Expediente: 0,00 ugm/ha

Incidenias de carga ganadera

INCIDENCIA DESCRIPCIÓN

- 452 Actividad agraria declarada en un recinto no compatible con el uso PA, PR o PS asignado en SIGPAC para ese recinto.
Recinto:18-162-013-00026-00017 Cultivo:62000 PASTOS PERMANENTES DE 5 O MAS AÑOS-SIN VARIEDAD Secano USO ASIGNADO EN SIGPAC:PR
Recinto:18-162-013-00026-00007 Cultivo:62000 PASTOS PERMANENTES DE 5 O MAS AÑOS-SIN VARIEDAD Secano USO ASIGNADO EN SIGPAC:PA
Recinto:18-162-011-00039-00007 Cultivo:62000 PASTOS PERMANENTES DE 5 O MAS AÑOS-SIN VARIEDAD Regadío USO ASIGNADO EN SIGPAC:PS
Recinto:18-162-011-00039-00006 Cultivo:62000 PASTOS PERMANENTES DE 5 O MAS AÑOS-SIN VARIEDAD Secano USO ASIGNADO EN SIGPAC:PR
Recinto:18-162-013-00026-00012 Cultivo:62000 PASTOS PERMANENTES DE 5 O MAS AÑOS-SIN VARIEDAD Secano USO ASIGNADO EN SIGPAC:PA
- 3795 Recinto declarado con una situación de riesgo de abandono.
Recinto:18-162-013-00026-00017 Cultivo: -
Recinto:18-162-013-00026-00007 Cultivo: -
Recinto:18-162-011-00039-00007 Cultivo: -
Recinto:18-162-011-00039-00006 Cultivo: -
- 86122 Recinto superficie forrajera que realiza la actividad de producción de pastoreo y no declara el o los códigos del Registro de Explotaciones Ganaderas de Andalucía, REGA.
Recinto:18-162-013-00026-00017 Cultivo:62000 PASTOS PERMANENTES DE 5 O MAS AÑOS-SIN VARIEDAD Secano

(1) Con incidencias que retienen pago o deniegan el expediente.

(2) Se calcula sobre superficie declarada admisible.

(3) Aplicación del artículo 16 bis del RD 147/2023.

(4) Expediente con algunos recintos de pastos permanentes ubicados en espacios protegidos donde la carga ganadera mínima será 0,1 UGM/ha.

Puede verificar la integridad de una copia de este documento mediante la lectura del código QR adjunto o mediante el acceso a la dirección <https://ws050.juntadeandalucia.es/verificarFirma> indicando el código de VERIFICACIÓN

FIRMADO POR	RAQUEL MARIA ESPIN CRESPO	29/01/2025	
VERIFICACIÓN	Pk2jmMURSWMFXCU9VKGJQRQ2Q7H5BP3	PÁG. 1489/2713	



	Recinto:18-162-013-00026-00007 Cultivo:62000 PASTOS PERMANENTES DE 5 O MAS AÑOS-SIN VARIEDAD Secano
	Recinto:18-162-011-00039-00007 Cultivo:62000 PASTOS PERMANENTES DE 5 O MAS AÑOS-SIN VARIEDAD Regadío
	Recinto:18-162-011-00039-00006 Cultivo:62000 PASTOS PERMANENTES DE 5 O MAS AÑOS-SIN VARIEDAD Secano
86124	Recinto de forrajera para Cálculo de Carga Ganadera que No pertenece a Explotación.
	Recinto:18-162-013-00026-00017 Cultivo:62000 PASTOS PERMANENTES DE 5 O MAS AÑOS-SIN VARIEDAD Secano
	Recinto:18-162-013-00026-00007 Cultivo:62000 PASTOS PERMANENTES DE 5 O MAS AÑOS-SIN VARIEDAD Secano
	Recinto:18-162-011-00039-00007 Cultivo:62000 PASTOS PERMANENTES DE 5 O MAS AÑOS-SIN VARIEDAD Regadío
	Recinto:18-162-011-00039-00006 Cultivo:62000 PASTOS PERMANENTES DE 5 O MAS AÑOS-SIN VARIEDAD Secano
86128	Recinto de Forrajeras que no ha contabilizado para Carga Ganadera por no tener una explotación válida para el cálculo de la Carga Ganadera
	Recinto:18-162-013-00026-00017 Cultivo:62 PASTOS PERMANENTES DE 5 O MAS AÑOS-
	Recinto:18-162-013-00026-00007 Cultivo:62 PASTOS PERMANENTES DE 5 O MAS AÑOS-
	Recinto:18-162-011-00039-00007 Cultivo:62 PASTOS PERMANENTES DE 5 O MAS AÑOS-
	Recinto:18-162-011-00039-00006 Cultivo:62 PASTOS PERMANENTES DE 5 O MAS AÑOS-
	Recinto:18-162-013-00026-00012 Cultivo:62 PASTOS PERMANENTES DE 5 O MAS AÑOS-
86132	Recinto superficie forrajera que no realiza la actividad de producción de pastoreo.
	Recinto:18-162-013-00026-00017 Cultivo:62000 PASTOS PERMANENTES DE 5 O MAS AÑOS-SIN VARIEDAD Secano
	Recinto:18-162-013-00026-00007 Cultivo:62000 PASTOS PERMANENTES DE 5 O MAS AÑOS-SIN VARIEDAD Secano
	Recinto:18-162-013-00026-00021 Cultivo:20000 BARBECHO TRADICIONAL-SIN VARIEDAD Regadío
	Recinto:18-162-013-00026-00020 Cultivo:20000 BARBECHO TRADICIONAL-SIN VARIEDAD Regadío
	Recinto:18-162-011-00039-00007 Cultivo:62000 PASTOS PERMANENTES DE 5 O MAS AÑOS-SIN VARIEDAD Regadío
	Recinto:18-162-011-00039-00006 Cultivo:62000 PASTOS PERMANENTES DE 5 O MAS AÑOS-SIN VARIEDAD Secano
86133	Recinto de forrajera No solicitado para Cálculo de Carga Ganadera que No pertenece a Explotación.
	Recinto:18-162-013-00026-00012 Cultivo:62000 PASTOS PERMANENTES DE 5 O MAS AÑOS-SIN VARIEDAD Secano

(1) Con incidencias que retienen pago o deniegan el expediente.

(2) Se calcula sobre superficie declarada admisible.

(3) Aplicación del artículo 16 bis del RD 147/2023.

(4) Expediente con algunos recintos de pastos permanentes ubicados en espacios protegidos donde la carga ganadera mínima será 0,1 UGM/ha.

Puede verificar la integridad de una copia de este documento mediante la lectura del código QR adjunto o mediante el acceso a la dirección <https://ws050.juntadeandalucia.es/verificarFirma> indicando el código de VERIFICACIÓN

FIRMADO POR	RAQUEL MARIA ESPIN CRESPO	29/01/2025	
VERIFICACIÓN	Pk2jmMURSWMFXC9VKGJRQ2Q7H5BP3	PÁG. 1490/2713	



APELLIDOS Y NOMBRE / RAZÓN SOCIAL

RODRIGUEZ BURGOS DIEGO

NIF

****5773*

EXPEDIENTE

1210959

RESOLUCIÓN

CONCESIÓN DE LA AYUDA

DATOS DE MANTENIMIENTO UNIDADES

GRUPO DE PAGO	Sup. Dec. Admisible	Sup. Resuelta	Sobredecl.	% Sobredecl.
ZONAS DE MONTAÑA	62,62	62,62	0,00	0,00

RESUMEN DE PAGOS

Pago realizado	IMPORTE (Euros)			
	RESUELTO	FEADER	MAPA	CAPADR
	2.046,00	1.739,10	200,71	106,19

APLICACIÓN DE REDUCCIONES Y PENALIZACIONES (%)

Criterios de subvencionabilidad (1)	Presentación tardía	Omisión declaración	Condicionalidad
0,00	0,00	0,00	0,00

IMPORTE (Euros)

Calculado(2)	Reducción	Penalización	Reducción Penalización (3)	Penalización adicional	Resuelto	FEADER	MAPA	CAPADR
2.046,00 €	0,00 €	0,00 €	0,00 €	0,00 €	2.046,00 €	1.739,10 €	200,71 €	106,19 €
Importe Unitario:	93,00 €	Nuevo Importe Unitario:	32,67 €					

RECINTOS PROPUESTOS

REF.	REFERENCIA SIGPAC	CULTIVO	S/R	USO SIGPAC	Sup. Dec. admisible	Sup. Campo	Sup. Determ.	Sup. Resuelta
-819359	18-091-014-00001-0001	PASTOS PERMANENTES DE 5 O MAS AÑOS	S		48,75		48,75	48,75
4598631	18-091-010-00008-0001	CEBADA	S		2,76		2,76	2,76
4598637	18-091-012-00047-0001	BARBECHO TRADICIONAL	S		0,83		0,83	0,83
4598638	18-091-012-00048-0001	BARBECHO TRADICIONAL	S		1,27		1,27	1,27
4598643	18-091-045-00033-0001	AVENA	S		3,56		3,56	3,56
4598645	18-091-047-00050-0001	OLIVAR	S		0,17		0,17	0,17
4598649	18-091-047-00050-0002	BARBECHO TRADICIONAL	S		0,46		0,46	0,46
4598653	18-091-047-00050-0003	PASTOS PERMANENTES DE 5 O MAS AÑOS	S		0,06		0,06	0,06
5098480	18-091-001-00056-0001	PASTOS PERMANENTES DE 5 O MAS AÑOS	S		1,89		1,89	1,89
6836900	18-087-001-00041-0001	BARBECHO TRADICIONAL	S		2,87		2,87	2,87

Datos considerados para el Cálculo de la Carga Ganadera del expediente

Superficie determinada para Cálculo Carga Ganadera: 50,70 ha

Carga Ganadera del Expediente: 0,78 ugm/ha

Explotación	Especie	Ugm Calculada para CG
ES180890000098	OVINA	39,33

Recintos Determinados para el Cálculo de Garga Ganadera

REF.	REFERENCIA SIGPAC	CULTIVO	DESCRIPCIÓN CULTIVO	S/R	SUP. RESUELTA (ha)
-819359	18-091-014-00001-00001	62000	PASTOS PERMANENTES DE 5 O MAS AÑOS-SIN VARIEDAD	S	48,75
4598653	18-091-047-00050-00003	62000	PASTOS PERMANENTES DE 5 O MAS AÑOS-SIN VARIEDAD	S	0,06
5098480	18-091-001-00056-00001	62000	PASTOS PERMANENTES DE 5 O MAS AÑOS-SIN VARIEDAD	S	1,89

(1) Con incidencias que retienen pago o deniegan el expediente.

(2) Se calcula sobre superficie declarada admisible.

(3) Aplicación del artículo 16 bis del RD 147/2023.

(4) Expediente con algunos recintos de pastos permanentes ubicados en espacios protegidos donde la carga ganadera mínima será 0,1 UGM/ha.

Puede verificar la integridad de una copia de este documento mediante la lectura del código QR adjunto o mediante el acceso a la dirección <https://ws050.juntadeandalucia.es/verificarFirma> indicando el código de VERIFICACIÓN

FIRMADO POR

RAQUEL MARIA ESPIN CRESPO

29/01/2025

VERIFICACIÓN

Pk2jmMURSWMFXCU9VKGJQRQ2Q7H5BP3

PÁG. 1491/2713





Incidencias de carga ganadera

INCIDENCIA DESCRIPCIÓN

86132	Recinto superficie forrajera que no realiza la actividad de producción de pastoreo. Recinto:18-091-012-00047-00001 Cultivo:20000 BARBECHO TRADICIONAL-SIN VARIEDAD Secano Recinto:18-091-012-00048-00001 Cultivo:20000 BARBECHO TRADICIONAL-SIN VARIEDAD Secano Recinto:18-091-047-00050-00002 Cultivo:20000 BARBECHO TRADICIONAL-SIN VARIEDAD Secano Recinto:18-087-001-00041-00001 Cultivo:20000 BARBECHO TRADICIONAL-SIN VARIEDAD Secano
-------	---


(1) Con incidencias que retienen pago o deniegan el expediente.

(2) Se calcula sobre superficie declarada admisible.

(3) Aplicación del artículo 16 bis del RD 147/2023.

(4) Expediente con algunos recintos de pastos permanentes ubicados en espacios protegidos donde la carga ganadera mínima será 0,1 UGM/ha.

Puede verificar la integridad de una copia de este documento mediante la lectura del código QR adjunto o mediante el acceso a la dirección <https://ws050.juntadeandalucia.es/verificarFirma> indicando el código de VERIFICACIÓN

FIRMADO POR	RAQUEL MARIA ESPIN CRESPO	29/01/2025	
VERIFICACIÓN	Pk2jmMURSWMFXCu9VKGJRQ2Q7H5BP3	PÁG. 1492/2713	



APELLIDOS Y NOMBRE / RAZÓN SOCIAL

RODRIGUEZ CAÑADAS JOSE ANTONIO

NIF
****6209*

EXPEDIENTE
1176641

RESOLUCIÓN
CONCESIÓN DE LA AYUDA

DATOS DE MANTENIMIENTO UNIDADES

GRUPO DE PAGO	Sup. Dec. Admisible	Sup. Resuelta	Sobredecl.	% Sobredecl.
ZONAS DE MONTAÑA	356,63	355,44	1,19	0,33

RESUMEN DE PAGOS

	IMPORTE (Euros)			
	RESUELTO	FEADER	MAPA	CAPADR
Pago realizado	2.039,17	1.733,29	200,04	105,84

APLICACIÓN DE REDUCCIONES Y PENALIZACIONES (%)

Criterios de subvencionabilidad (1)	Presentación tardía	Omisión declaración	Condicionabilidad
0,00	0,00	0,00	0,00

IMPORTE (Euros)

Calculado(2)	Reducción	Penalización	Reducción Penalización (3)	Penalización adicional	Resuelto	FEADER	MAPA	CAPADR
2.046,00 €	6,83 €	0,00 €	0,00 €	0,00 €	2.039,17 €	1.733,29 €	200,04 €	105,84 €
Importe Unitario:	93,00 €	Nuevo Importe Unitario:	5,74 €					

(1) Con incidencias que retienen pago o deniegan el expediente.

(2) Se calcula sobre superficie declarada admisible.

(3) Aplicación del artículo 16 bis del RD 147/2023.

(4) Expediente con algunos recintos de pastos permanentes ubicados en espacios protegidos donde la carga ganadera mínima será 0,1 UGM/ha.

Puede verificar la integridad de una copia de este documento mediante la lectura del código QR adjunto o mediante el acceso a la dirección <https://ws050.juntadeandalucia.es/verificarFirma> indicando el código de VERIFICACIÓN

FIRMADO POR	RAQUEL MARIA ESPIN CRESPO	29/01/2025	
VERIFICACIÓN	Pk2jmMURSWMFXCU9VKGJRQ2Q7H5BP3	PÁG. 1493/2713	



RECINTOS PROPUESTOS

REF.	REFERENCIA SIGPAC	CULTIVO	S/R	USO SIGPAC	Sup. Dec. admisible	Sup. Campo	Sup. Determ.	Sup. Resuelta
-1569970	18-057-019-00030-0001	ALMENDROS	R		0,18		0,18	0,00
-1329593	18-057-019-00053-0004	ALMENDROS	S		0,04		0,04	0,04
-952839	18-057-020-00018-0020	BARBECHO TRADICIONAL	S		0,18		0,18	0,18
-952814	18-057-014-00802-0009	ALMENDROS	S		0,32		0,32	0,32
-695362	18-057-021-00435-0021	ALMENDROS	S		3,55		3,55	3,55
-78299	18-057-014-00802-0001	ALMENDROS	S		0,46		0,46	0,46
-43473	18-057-021-00454-0005	CABECERA DE CULTIVO PERMANENTE	S		0,20		0,20	0,20
-43468	18-057-020-00018-0010	ALMENDROS	S		3,41		3,41	3,41
-43451	18-057-005-00072-0012	AVENA	S		0,03		0,03	0,03
4124444	18-057-021-00474-0001	AVENA	S		1,30		1,30	1,30
4625001	18-057-021-00435-0002	ALMENDROS	S		13,66		13,66	13,66
4637743	18-057-019-00057-0001	ALMENDROS	S		0,93		0,93	0,93
4637995	18-057-019-00059-0003	ALMENDROS	S		0,85		0,85	0,85
5074092	18-057-021-00137-0002	ALMENDROS	S		1,35		1,35	1,35
5552663	18-057-017-00031-0002	BARBECHO TRADICIONAL	S		8,46		8,46	8,46
5552666	18-057-017-00031-0006	BARBECHO TRADICIONAL	S		0,09		0,09	0,09
5552668	18-057-017-00030-0001	BARBECHO TRADICIONAL	S		0,60		0,60	0,60
6848826	18-057-021-00496-0006	YEROS	S		0,05		0,05	0,00
6848827	18-057-021-00497-0001	YEROS	S		0,15		0,15	0,00
6848828	18-057-021-00490-0002	YEROS	S		0,27		0,27	0,00
6848830	18-057-041-00333-0001	ALMENDROS	S		1,34		1,34	1,34
6848831	18-057-041-00334-0001	ALMENDROS	S		1,81		1,81	1,81
6848848	18-057-021-00453-0008	YEROS	S		0,54		0,54	0,00
6848849	18-057-021-00097-0001	ALMENDROS	S		5,72		5,72	5,72
1700000005260043	18-057-005-00060-0002	AVENA	S		1,18		1,18	1,18
1700000005260047	18-057-058-00097-0001	BARBECHO TRADICIONAL	S		1,47		1,47	1,47
1700000005260059	18-057-021-00457-0005	YEROS	S		1,18		1,18	1,18
1700000005260061	18-057-014-00803-0001	BARBECHO TRADICIONAL	S		0,46		0,46	0,46
1700000005260062	18-057-021-00501-0004	BARBECHO TRADICIONAL	S		3,84		3,84	3,84
1700000005260063	18-057-014-00800-0002	BARBECHO TRADICIONAL	S		2,43		2,43	2,43
1700000005260064	18-057-014-00803-0006	BARBECHO TRADICIONAL	S		0,42		0,42	0,42
1700000005260065	18-057-021-00506-0002	BARBECHO TRADICIONAL	S		3,23		3,23	3,23
1700000005260066	18-057-014-00800-0005	BARBECHO TRADICIONAL	S		0,74		0,74	0,74
1700000005260067	18-057-016-00004-0001	BARBECHO TRADICIONAL	S		0,40		0,40	0,40
1700000005260070	18-057-021-00504-0005	BARBECHO TRADICIONAL	S		4,07		4,07	4,07
1700000005260073	18-057-058-00102-0001	BARBECHO TRADICIONAL	S		0,22		0,22	0,22
1700000005260076	18-057-017-00084-0002	AVENA	S		2,28		2,28	2,28
1700000005260077	18-057-021-00445-0004	BARBECHO TRADICIONAL	S		2,06		2,06	2,06
1700000005260078	18-057-020-00003-0003	YEROS	S		1,29		1,29	1,29
1700000005260079	18-057-017-00083-0001	AVENA	S		0,27		0,27	0,27
1700000005260080	18-057-020-00005-0003	BARBECHO TRADICIONAL	S		1,91		1,91	1,91
1700000005260081	18-057-020-00003-0002	YEROS	S		1,25		1,25	1,25
1700000005260082	18-057-020-00018-0004	BARBECHO TRADICIONAL	S		11,82		11,82	11,82
1700000005260083	18-057-020-00004-0003	YEROS	S		6,11		6,11	6,11
1700000005260084	18-057-021-00508-0001	BARBECHO TRADICIONAL	S		1,75		1,75	1,75
1700000005260085	18-057-020-00017-0001	BARBECHO TRADICIONAL	S		1,78		1,78	1,78
1700000005260086	18-057-022-00041-0001	BARBECHO TRADICIONAL	S		6,93		6,93	6,93
1700000005260087	18-057-022-00042-0001	BARBECHO TRADICIONAL	S		7,28		7,28	7,28
1700000005260088	18-057-058-00094-0001	BARBECHO TRADICIONAL	S		1,01		1,01	1,01
1700000005260089	18-057-058-00095-0001	BARBECHO TRADICIONAL	S		1,22		1,22	1,22
1700000005260090	18-057-058-00096-0001	BARBECHO TRADICIONAL	S		2,01		2,01	2,01
1700000005260092	18-057-017-00054-0001	BARBECHO TRADICIONAL	S		0,83		0,83	0,83

(1) Con incidencias que retienen pago o deniegan el expediente.

(2) Se calcula sobre superficie declarada admisible.

(3) Aplicación del artículo 16 bis del RD 147/2023.

(4) Expediente con algunos recintos de pastos permanentes ubicados en espacios protegidos donde la carga ganadera mínima será 0,1 UGM/ha.

Puede verificar la integridad de una copia de este documento mediante la lectura del código QR adjunto o mediante el acceso a la dirección <https://ws050.juntadeandalucia.es/verificarFirma> indicando el código de VERIFICACIÓN

FIRMADO POR

RAQUEL MARIA ESPIN CRESPO

29/01/2025

VERIFICACIÓN

Pk2jmMURSWMFXCU9VKGJRQ2Q7H5BP3

PÁG. 1494/2713





RECINTOS PROPUESTOS

REF.	REFERENCIA SIGPAC	CULTIVO	S/R	USO SIGPAC	Sup. Dec. admisible	Sup. Campo	Sup. Determ.	Sup. Resuelta
170000005260093	18-057-017-00060-0002	AVENA	S		1,07		1,07	1,07
170000005260094	18-057-021-00452-0005	AVENA	S		1,89		1,89	1,89
170000005260095	18-057-022-00042-0001	AVENA	S		5,02		5,02	5,02
170000005260096	18-057-022-00044-0004	AVENA	S		13,27		13,27	13,27
170000005260097	18-057-021-00496-0001	YEROS	S		0,14		0,14	0,14
170000005260098	18-057-021-00491-0001	YEROS	S		0,20		0,20	0,20
170000005260099	18-057-005-00062-0007	AVENA	S		4,75		4,75	4,75
170000005260100	18-057-022-00043-0001	AVENA	S		8,25		8,25	8,25
170000005260101	18-057-021-00440-0003	YEROS	S		1,94		1,94	1,94
170000005260102	18-057-021-00434-0001	BARBECHO TRADICIONAL	S		3,88		3,88	3,88
170000005260103	18-057-021-00435-0001	BARBECHO TRADICIONAL	S		4,67		4,67	4,67
170000005260105	18-057-021-00435-0003	BARBECHO TRADICIONAL	S		13,06		13,06	13,06
170000005260106	18-057-021-00439-0004	ALMENDROS	S		11,88		11,88	11,88
170000005260107	18-057-021-00440-0004	YEROS	S		0,53		0,53	0,53
170000005260115	18-057-005-00075-0004	AVENA	S		0,16		0,16	0,16
170000005260124	18-057-005-00072-0009	AVENA	S		0,15		0,15	0,15
170000005260125	18-057-005-00076-0004	AVENA	S		0,38		0,38	0,38
170000005260126	18-057-021-00439-0007	ALMENDROS	S		5,62		5,62	5,62
170000005260127	18-057-005-00067-0001	AVENA	S		3,71		3,71	3,71
170000005260129	18-057-021-00435-0017	ALMENDROS	S		1,85		1,85	1,85
170000005260130	18-057-012-00082-0001	AVENA	S		1,90		1,90	1,90
170000005260131	18-057-005-00073-0006	AVENA	S		4,09		4,09	4,09
170000005260133	18-057-005-00076-0001	AVENA	S		2,97		2,97	2,97
170000005260134	18-057-005-00078-0001	AVENA	S		3,35		3,35	3,35
170000005260135	18-057-005-00113-0001	AVENA	S		2,17		2,17	2,17
170000005260138	18-057-005-00084-0002	AVENA	S		0,05		0,05	0,05
170000005260139	18-057-005-00085-0001	AVENA	S		2,39		2,39	2,39
170000005260140	18-057-021-00442-0002	AVENA	S		2,53		2,53	2,53
170000005260142	18-057-021-00455-0001	AVENA	S		5,66		5,66	5,66
170000005260143	18-057-021-00443-0001	AVENA	S		1,98		1,98	1,98
170000005260148	18-057-006-00068-0001	AVENA	S		2,39		2,39	2,39
170000005260150	18-057-012-00072-0001	AVENA	S		3,36		3,36	3,36
170000005260151	18-057-012-00071-0001	AVENA	S		0,82		0,82	0,82
170000005260152	18-057-021-00455-0009	AVENA	S		4,39		4,39	4,39
170000005260153	18-057-021-00444-0001	AVENA	S		2,57		2,57	2,57
170000005260155	18-057-021-00457-0006	AVENA	S		8,49		8,49	8,49
170000005260163	18-057-017-00051-0002	BARBECHO TRADICIONAL	S		0,56		0,56	0,56
170000005260165	18-057-017-00053-0001	BARBECHO TRADICIONAL	S		0,24		0,24	0,24
170000005260170	18-057-017-00005-0002	BARBECHO TRADICIONAL	S		1,30		1,30	1,30
170000005260173	18-057-017-00005-0003	BARBECHO TRADICIONAL	S		1,41		1,41	1,41
170000005260175	18-057-020-00002-0005	YEROS	S		1,41		1,41	1,41
170000005260177	18-057-020-00002-0004	YEROS	S		0,26		0,26	0,26
170000005260179	18-057-017-00093-0001	AVENA	S		2,62		2,62	2,62
170000005260182	18-057-017-00092-0001	AVENA	S		1,85		1,85	1,85
170000005260193	18-057-021-00486-0003	YEROS	S		0,17		0,17	0,17
170000005260194	18-057-021-00454-0002	YEROS	S		0,92		0,92	0,92
170000005260195	18-057-020-00002-0003	YEROS	S		0,71		0,71	0,71
170000005260196	18-057-021-00450-0001	AVENA	S		0,88		0,88	0,88
170000005260197	18-057-021-00449-0002	AVENA	S		0,64		0,64	0,64
170000005260200	18-057-017-00007-0003	AVENA	S		6,63		6,63	6,63
170000005260206	18-057-017-00020-0001	AVENA	S		0,89		0,89	0,89
170000005260207	18-057-017-00003-0001	ALMENDROS	S		3,21		3,21	3,21

(1) Con incidencias que retienen pago o deniegan el expediente.

(2) Se calcula sobre superficie declarada admisible.

(3) Aplicación del artículo 16 bis del RD 147/2023.

(4) Expediente con algunos recintos de pastos permanentes ubicados en espacios protegidos donde la carga ganadera mínima será 0,1 UGM/ha.

Puede verificar la integridad de una copia de este documento mediante la lectura del código QR adjunto o mediante el acceso a la dirección <https://ws050.juntadeandalucia.es/verificarFirma> indicando el código de VERIFICACIÓN

FIRMADO POR

RAQUEL MARIA ESPIN CRESPO

29/01/2025

VERIFICACIÓN

Pk2jmMURSWMFCU9VKGJRQ2Q7H5BP3

PÁG. 1495/2713





RECINTOS PROPUESTOS

REF.	REFERENCIA SIGPAC	CULTIVO	S/R	USO SIGPAC	Sup. Dec. admisible	Sup. Campo	Sup. Determ.	Sup. Resuelta
170000005260208	18-057-016-00005-0001	AVENA	S		1,38		1,38	1,38
170000005260210	18-057-017-00066-0001	AVENA	S		0,15		0,15	0,15
170000005260211	18-057-017-00068-0002	AVENA	S		0,30		0,30	0,30
170000005260212	18-057-014-00800-0003	YEROS	S		0,91		0,91	0,91
170000005260214	18-057-021-00452-0002	BARBECHO TRADICIONAL	S		1,93		1,93	1,93
170000005260215	18-057-014-00802-0003	AVENA	S		2,07		2,07	2,07
170000005260216	18-057-014-00800-0003	YEROS	S		1,45		1,45	1,45
170000005260217	18-057-014-00800-0008	YEROS	S		0,20		0,20	0,20
170000005260218	18-057-017-00027-0002	ALMENDROS	S		3,54		3,54	3,54
170000005260219	18-057-014-00800-0014	YEROS	S		0,20		0,20	0,20
170000005260220	18-057-017-00063-0002	AVENA	S		0,30		0,30	0,30
170000005260221	18-057-017-00064-0002	AVENA	S		0,20		0,20	0,20
170000005260222	18-057-021-00457-0009	YEROS	S		0,97		0,97	0,97
170000005260224	18-057-021-00456-0003	YEROS	S		1,61		1,61	1,61
170000005260233	18-057-017-00083-0005	AVENA	S		0,01		0,01	0,01
170000005260236	18-057-021-00439-0003	ALMENDROS	S		0,51		0,51	0,51
170000005260237	18-057-021-00433-0005	ALMENDROS	S		5,27		5,27	5,27
170000005260238	18-057-021-00456-0004	ALMENDROS	S		1,23		1,23	1,23
170000005260239	18-057-021-00454-0003	ALMENDROS	S		1,68		1,68	1,68
170000005260240	18-057-021-00454-0004	ALMENDROS	S		2,91		2,91	2,91
170000005260241	18-057-038-00015-0001	ALMENDROS	S		4,11		4,11	4,11
170000005260242	18-057-021-00437-0002	ALMENDROS	S		8,71		8,71	8,71
170000005260244	18-057-020-00018-0003	ALMENDROS	S		1,44		1,44	1,44
170000005260247	18-057-020-00019-0001	ALMENDROS	S		2,07		2,07	2,07
170000005260248	18-057-021-00436-0005	ALMENDROS	S		0,82		0,82	0,82
170000005260249	18-057-021-00433-0004	ALMENDROS	S		2,43		2,43	2,43
170000005260250	18-057-008-00185-0001	ALMENDROS	S		6,17		6,17	6,17
170000005260251	18-057-014-00799-0002	ALMENDROS	S		1,13		1,13	1,13
170000005260252	18-057-021-00433-0001	ALMENDROS	S		2,26		2,26	2,26
170000005260253	18-057-020-00002-0002	ALMENDROS	S		1,19		1,19	1,19
170000005260254	18-057-021-00438-0001	ALMENDROS	S		3,04		3,04	3,04
170000005260255	18-057-021-00496-0003	ALMENDROS	S		1,28		1,28	1,28
170000005260256	18-057-021-00496-0005	ALMENDROS	S		0,87		0,87	0,87
170000005405539	18-057-019-00077-0013	ALMENDROS	S		0,18		0,18	0,18
170000005405541	18-057-019-00064-0001	ALMENDROS	S		1,52		1,52	1,52
170000005405542	18-057-019-00034-0001	ALMENDROS	S		2,09		2,09	2,09
170000005405543	18-057-019-00077-0005	ALMENDROS	S		1,27		1,27	1,27
170000005405549	18-057-019-00040-0002	ALMENDROS	S		4,04		4,04	4,04
170000005405551	18-057-019-00066-0002	ALMENDROS	S		2,54		2,54	2,54
170000005405558	18-057-019-00036-0001	ALMENDROS	S		4,74		4,74	4,74
170000005405560	18-057-019-00077-0007	ALMENDROS	S		1,89		1,89	1,89
170000005405561	18-057-019-00053-0002	ALMENDROS	S		0,49		0,49	0,49
170000005405562	18-057-019-00056-0001	ALMENDROS	S		1,71		1,71	1,71
170000005405564	18-057-019-00077-0001	ALMENDROS	S		0,24		0,24	0,24
170000005405565	18-057-019-00066-0005	ALMENDROS	S		0,20		0,20	0,20
170000005405566	18-057-019-00053-0003	ALMENDROS	S		0,42		0,42	0,42
170000005405567	18-057-019-00059-0001	ALMENDROS	S		1,28		1,28	1,28
170000005405568	18-057-019-00077-0002	ALMENDROS	S		0,85		0,85	0,85
170000005405569	18-057-019-00066-0001	ALMENDROS	S		0,67		0,67	0,67

INCIDENCIAS

INCIDENCIA DESCRIPCIÓN

(1) Con incidencias que retienen pago o deniegan el expediente.
 (2) Se calcula sobre superficie declarada admisible.
 (3) Aplicación del artículo 16 bis del RD 147/2023.
 (4) Expediente con algunos recintos de pastos permanentes ubicados en espacios protegidos donde la carga ganadera mínima será 0,1 UGM/ha.

Puede verificar la integridad de una copia de este documento mediante la lectura del código QR adjunto o mediante el acceso a la dirección <https://ws050.juntadeandalucia.es/verificarFirma> indicando el código de VERIFICACIÓN

FIRMADO POR

RAQUEL MARIA ESPIN CRESPO

29/01/2025

VERIFICACIÓN

Pk2jmMURSWMFXCU9VKGJRQ2Q7H5BP3

PÁG. 1496/2713





INCIDENCIAS

INCIDENCIA DESCRIPCIÓN

226	Recinto abandonado según SIGPAC por el que solicita alguna ayuda/práctica. Recinto:18-057-019-00050-00001 Cultivo:104057 ALMENDROS-AVIJOR Secano
3790	Recinto declarado inactivo Recinto:18-057-019-00030-00001 Cultivo: - Recinto:18-057-021-00453-00008 Cultivo: - Recinto:18-057-021-00490-00002 Cultivo: - Recinto:18-057-021-00496-00006 Cultivo: - Recinto:18-057-021-00497-00001 Cultivo: -
86119	Carga ganadera NO cumple con el valor mínimo de 0,2 UGM/ha. Recinto:18-057-005-00060-00010 Cultivo:62000 PASTOS PERMANENTES DE 5 O MAS AÑOS-SIN VARIEDAD Secano Carga Ganadera:0,13 Recinto:18-057-005-00067-00002 Cultivo:62000 PASTOS PERMANENTES DE 5 O MAS AÑOS-SIN VARIEDAD Secano Carga Ganadera:0,13 Recinto:18-057-005-00075-00008 Cultivo:62000 PASTOS PERMANENTES DE 5 O MAS AÑOS-SIN VARIEDAD Secano Carga Ganadera:0,13 Recinto:18-057-005-00113-00006 Cultivo:62000 PASTOS PERMANENTES DE 5 O MAS AÑOS-SIN VARIEDAD Secano Carga Ganadera:0,13 Recinto:18-057-010-00055-00002 Cultivo:62000 PASTOS PERMANENTES DE 5 O MAS AÑOS-SIN VARIEDAD Secano Carga Ganadera:0,13 Recinto:18-057-010-00091-00001 Cultivo:62000 PASTOS PERMANENTES DE 5 O MAS AÑOS-SIN VARIEDAD Secano Carga Ganadera:0,13 Recinto:18-057-014-00798-00001 Cultivo:62000 PASTOS PERMANENTES DE 5 O MAS AÑOS-SIN VARIEDAD Secano Carga Ganadera:0,13 Recinto:18-057-014-00799-00007 Cultivo:62000 PASTOS PERMANENTES DE 5 O MAS AÑOS-SIN VARIEDAD Secano Carga Ganadera:0,13 Recinto:18-057-014-00799-00008 Cultivo:62000 PASTOS PERMANENTES DE 5 O MAS AÑOS-SIN VARIEDAD Secano Carga Ganadera:0,13 Recinto:18-057-014-00800-00001 Cultivo:62000 PASTOS PERMANENTES DE 5 O MAS AÑOS-SIN VARIEDAD Secano Carga Ganadera:0,13 Recinto:18-057-014-00800-00015 Cultivo:62000 PASTOS PERMANENTES DE 5 O MAS AÑOS-SIN VARIEDAD Secano Carga Ganadera:0,13 Recinto:18-057-014-00800-00017 Cultivo:62000 PASTOS PERMANENTES DE 5 O MAS AÑOS-SIN VARIEDAD Secano Carga Ganadera:0,13 Recinto:18-057-014-00800-00020 Cultivo:62000 PASTOS PERMANENTES DE 5 O MAS AÑOS-SIN VARIEDAD Secano Carga Ganadera:0,13 Recinto:18-057-014-00800-00022 Cultivo:62000 PASTOS PERMANENTES DE 5 O MAS AÑOS-SIN VARIEDAD Secano Carga Ganadera:0,13 Recinto:18-057-014-00802-00002 Cultivo:62000 PASTOS PERMANENTES DE 5 O MAS AÑOS-SIN VARIEDAD Secano Carga Ganadera:0,13 Recinto:18-057-014-00802-00008 Cultivo:62000 PASTOS PERMANENTES DE 5 O MAS AÑOS-SIN VARIEDAD Secano Carga Ganadera:0,13 Recinto:18-057-014-00803-00002 Cultivo:62000 PASTOS PERMANENTES DE 5 O MAS AÑOS-SIN VARIEDAD Secano Carga Ganadera:0,13 Recinto:18-057-014-00803-00009 Cultivo:62000 PASTOS PERMANENTES DE 5 O MAS AÑOS-SIN VARIEDAD Secano Carga Ganadera:0,13 Recinto:18-057-017-00003-00002 Cultivo:62000 PASTOS PERMANENTES DE 5 O MAS AÑOS-SIN VARIEDAD Secano Carga Ganadera:0,13 Recinto:18-057-017-00003-00004 Cultivo:62000 PASTOS PERMANENTES DE 5 O MAS AÑOS-SIN VARIEDAD Secano Carga Ganadera:0,13 Recinto:18-057-017-00005-00004 Cultivo:62000 PASTOS PERMANENTES DE 5 O MAS AÑOS-SIN VARIEDAD Secano Carga Ganadera:0,13 Recinto:18-057-017-00007-00001 Cultivo:62000 PASTOS PERMANENTES DE 5 O MAS AÑOS-SIN VARIEDAD Secano Carga Ganadera:0,13 Recinto:18-057-017-00007-00002 Cultivo:62000 PASTOS PERMANENTES DE 5 O MAS AÑOS-SIN VARIEDAD Secano Carga Ganadera:0,13 Recinto:18-057-017-00007-00004 Cultivo:62000 PASTOS PERMANENTES DE 5 O MAS AÑOS-SIN VARIEDAD Secano Carga Ganadera:0,13 Recinto:18-057-017-00007-00009 Cultivo:62000 PASTOS PERMANENTES DE 5 O MAS AÑOS-SIN VARIEDAD Secano Carga Ganadera:0,13 Recinto:18-057-017-00027-00001 Cultivo:62000 PASTOS PERMANENTES DE 5 O MAS AÑOS-SIN VARIEDAD Secano Carga Ganadera:0,13 Recinto:18-057-017-00030-00003 Cultivo:62000 PASTOS PERMANENTES DE 5 O MAS AÑOS-SIN VARIEDAD Secano Carga Ganadera:0,13 Recinto:18-057-017-00031-00001 Cultivo:62000 PASTOS PERMANENTES DE 5 O MAS AÑOS-SIN VARIEDAD Secano Carga Ganadera:0,13

(1) Con incidencias que retienen pago o deniegan el expediente.

(2) Se calcula sobre superficie declarada admisible.

(3) Aplicación del artículo 16 bis del RD 147/2023.

(4) Expediente con algunos recintos de pastos permanentes ubicados en espacios protegidos donde la carga ganadera mínima será 0,1 UGM/ha.

Puede verificar la integridad de una copia de este documento mediante la lectura del código QR adjunto o mediante el acceso a la dirección <https://ws050.juntadeandalucia.es/verificarFirma> indicando el código de VERIFICACIÓN

FIRMADO POR	RAQUEL MARIA ESPIN CRESPO	29/01/2025	
VERIFICACIÓN	Pk2jmMURSWMFXCU9VKGJRQ2Q7H5BP3	PÁG. 1497/2713	



INCIDENCIAS

INCIDENCIA DESCRIPCIÓN

Ganadera:0,13	Recinto:18-057-017-00031-00004	Cultivo:62000	PASTOS PERMANENTES DE 5 O MAS AÑOS-SIN VARIEDAD	Secano	Carga
Ganadera:0,13	Recinto:18-057-017-00031-00005	Cultivo:62000	PASTOS PERMANENTES DE 5 O MAS AÑOS-SIN VARIEDAD	Secano	Carga
Ganadera:0,13	Recinto:18-057-017-00093-00002	Cultivo:62000	PASTOS PERMANENTES DE 5 O MAS AÑOS-SIN VARIEDAD	Secano	Carga
Ganadera:0,13	Recinto:18-057-020-00002-00001	Cultivo:62000	PASTOS PERMANENTES DE 5 O MAS AÑOS-SIN VARIEDAD	Secano	Carga
Ganadera:0,13	Recinto:18-057-020-00002-00006	Cultivo:62000	PASTOS PERMANENTES DE 5 O MAS AÑOS-SIN VARIEDAD	Secano	Carga
Ganadera:0,13	Recinto:18-057-020-00003-00004	Cultivo:62000	PASTOS PERMANENTES DE 5 O MAS AÑOS-SIN VARIEDAD	Secano	Carga
Ganadera:0,13	Recinto:18-057-020-00003-00005	Cultivo:62000	PASTOS PERMANENTES DE 5 O MAS AÑOS-SIN VARIEDAD	Secano	Carga
Ganadera:0,13	Recinto:18-057-020-00003-00006	Cultivo:62000	PASTOS PERMANENTES DE 5 O MAS AÑOS-SIN VARIEDAD	Secano	Carga
Ganadera:0,13	Recinto:18-057-020-00004-00005	Cultivo:62000	PASTOS PERMANENTES DE 5 O MAS AÑOS-SIN VARIEDAD	Secano	Carga
Ganadera:0,13	Recinto:18-057-020-00004-00007	Cultivo:62000	PASTOS PERMANENTES DE 5 O MAS AÑOS-SIN VARIEDAD	Secano	Carga
Ganadera:0,13	Recinto:18-057-020-00004-00008	Cultivo:62000	PASTOS PERMANENTES DE 5 O MAS AÑOS-SIN VARIEDAD	Secano	Carga
Ganadera:0,13	Recinto:18-057-020-00004-00009	Cultivo:62000	PASTOS PERMANENTES DE 5 O MAS AÑOS-SIN VARIEDAD	Secano	Carga
Ganadera:0,13	Recinto:18-057-020-00004-00010	Cultivo:62000	PASTOS PERMANENTES DE 5 O MAS AÑOS-SIN VARIEDAD	Secano	Carga
Ganadera:0,13	Recinto:18-057-020-00017-00005	Cultivo:62000	PASTOS PERMANENTES DE 5 O MAS AÑOS-SIN VARIEDAD	Secano	Carga
Ganadera:0,13	Recinto:18-057-020-00017-00006	Cultivo:62000	PASTOS PERMANENTES DE 5 O MAS AÑOS-SIN VARIEDAD	Secano	Carga
Ganadera:0,13	Recinto:18-057-020-00018-00001	Cultivo:62000	PASTOS PERMANENTES DE 5 O MAS AÑOS-SIN VARIEDAD	Secano	Carga
Ganadera:0,13	Recinto:18-057-020-00018-00002	Cultivo:62000	PASTOS PERMANENTES DE 5 O MAS AÑOS-SIN VARIEDAD	Secano	Carga
Ganadera:0,13	Recinto:18-057-020-00018-00007	Cultivo:62000	PASTOS PERMANENTES DE 5 O MAS AÑOS-SIN VARIEDAD	Secano	Carga
Ganadera:0,13	Recinto:18-057-020-00018-00008	Cultivo:62000	PASTOS PERMANENTES DE 5 O MAS AÑOS-SIN VARIEDAD	Secano	Carga
Ganadera:0,13	Recinto:18-057-020-00019-00002	Cultivo:62000	PASTOS PERMANENTES DE 5 O MAS AÑOS-SIN VARIEDAD	Secano	Carga
Ganadera:0,13	Recinto:18-057-020-00019-00003	Cultivo:62000	PASTOS PERMANENTES DE 5 O MAS AÑOS-SIN VARIEDAD	Secano	Carga
Ganadera:0,13	Recinto:18-057-020-00019-00006	Cultivo:62000	PASTOS PERMANENTES DE 5 O MAS AÑOS-SIN VARIEDAD	Secano	Carga
Ganadera:0,13	Recinto:18-057-020-00019-00009	Cultivo:62000	PASTOS PERMANENTES DE 5 O MAS AÑOS-SIN VARIEDAD	Secano	Carga
Ganadera:0,13	Recinto:18-057-021-00433-00002	Cultivo:62000	PASTOS PERMANENTES DE 5 O MAS AÑOS-SIN VARIEDAD	Secano	Carga
Ganadera:0,13	Recinto:18-057-021-00433-00003	Cultivo:62000	PASTOS PERMANENTES DE 5 O MAS AÑOS-SIN VARIEDAD	Secano	Carga
Ganadera:0,13	Recinto:18-057-021-00433-00008	Cultivo:62000	PASTOS PERMANENTES DE 5 O MAS AÑOS-SIN VARIEDAD	Secano	Carga
Ganadera:0,13	Recinto:18-057-021-00434-00002	Cultivo:62000	PASTOS PERMANENTES DE 5 O MAS AÑOS-SIN VARIEDAD	Secano	Carga
Ganadera:0,13	Recinto:18-057-021-00434-00003	Cultivo:62000	PASTOS PERMANENTES DE 5 O MAS AÑOS-SIN VARIEDAD	Secano	Carga
Ganadera:0,13	Recinto:18-057-021-00435-00004	Cultivo:62000	PASTOS PERMANENTES DE 5 O MAS AÑOS-SIN VARIEDAD	Secano	Carga
Ganadera:0,13	Recinto:18-057-021-00435-00005	Cultivo:62000	PASTOS PERMANENTES DE 5 O MAS AÑOS-SIN VARIEDAD	Secano	Carga
Ganadera:0,13	Recinto:18-057-021-00435-00006	Cultivo:62000	PASTOS PERMANENTES DE 5 O MAS AÑOS-SIN VARIEDAD	Secano	Carga
Ganadera:0,13	Recinto:18-057-021-00435-00007	Cultivo:62000	PASTOS PERMANENTES DE 5 O MAS AÑOS-SIN VARIEDAD	Secano	Carga
Ganadera:0,13	Recinto:18-057-021-00435-00008	Cultivo:62000	PASTOS PERMANENTES DE 5 O MAS AÑOS-SIN VARIEDAD	Secano	Carga

(1) Con incidencias que retienen pago o deniegan el expediente.

(2) Se calcula sobre superficie declarada admisible.

(3) Aplicación del artículo 16 bis del RD 147/2023.

(4) Expediente con algunos recintos de pastos permanentes ubicados en espacios protegidos donde la carga ganadera mínima será 0,1 UGM/ha.

Puede verificar la integridad de una copia de este documento mediante la lectura del código QR adjunto o mediante el acceso a la dirección <https://ws050.juntadeandalucia.es/verificarFirma> indicando el código de VERIFICACIÓN

FIRMADO POR	RAQUEL MARIA ESPIN CRESPO	29/01/2025	
VERIFICACIÓN	Pk2jmMURSWMFXCU9VKGJRQ2Q7H5BP3	PÁG. 1498/2713	



INCIDENCIAS

INCIDENCIA DESCRIPCIÓN

Ganadera:0,13	Recinto:18-057-021-00435-0009 Cultivo:62000 PASTOS PERMANENTES DE 5 O MAS AÑOS-SIN VARIEDAD Secano Carga
Ganadera:0,13	Recinto:18-057-021-00435-00010 Cultivo:62000 PASTOS PERMANENTES DE 5 O MAS AÑOS-SIN VARIEDAD Secano Carga
Ganadera:0,13	Recinto:18-057-021-00435-00011 Cultivo:62000 PASTOS PERMANENTES DE 5 O MAS AÑOS-SIN VARIEDAD Secano Carga
Ganadera:0,13	Recinto:18-057-021-00435-00012 Cultivo:62000 PASTOS PERMANENTES DE 5 O MAS AÑOS-SIN VARIEDAD Secano Carga
Ganadera:0,13	Recinto:18-057-021-00435-00013 Cultivo:62000 PASTOS PERMANENTES DE 5 O MAS AÑOS-SIN VARIEDAD Secano Carga
Ganadera:0,13	Recinto:18-057-021-00435-00014 Cultivo:62000 PASTOS PERMANENTES DE 5 O MAS AÑOS-SIN VARIEDAD Secano Carga
Ganadera:0,13	Recinto:18-057-021-00435-00015 Cultivo:62000 PASTOS PERMANENTES DE 5 O MAS AÑOS-SIN VARIEDAD Secano Carga
Ganadera:0,13	Recinto:18-057-021-00435-00016 Cultivo:62000 PASTOS PERMANENTES DE 5 O MAS AÑOS-SIN VARIEDAD Secano Carga
Ganadera:0,13	Recinto:18-057-021-00435-00019 Cultivo:62000 PASTOS PERMANENTES DE 5 O MAS AÑOS-SIN VARIEDAD Secano Carga
Ganadera:0,13	Recinto:18-057-021-00435-00020 Cultivo:62000 PASTOS PERMANENTES DE 5 O MAS AÑOS-SIN VARIEDAD Secano Carga
Ganadera:0,13	Recinto:18-057-021-00437-00005 Cultivo:62000 PASTOS PERMANENTES DE 5 O MAS AÑOS-SIN VARIEDAD Secano Carga
Ganadera:0,13	Recinto:18-057-021-00438-00002 Cultivo:62000 PASTOS PERMANENTES DE 5 O MAS AÑOS-SIN VARIEDAD Secano Carga
Ganadera:0,13	Recinto:18-057-021-00438-00003 Cultivo:62000 PASTOS PERMANENTES DE 5 O MAS AÑOS-SIN VARIEDAD Secano Carga
Ganadera:0,13	Recinto:18-057-021-00438-00004 Cultivo:62000 PASTOS PERMANENTES DE 5 O MAS AÑOS-SIN VARIEDAD Secano Carga
Ganadera:0,13	Recinto:18-057-021-00439-00002 Cultivo:62000 PASTOS PERMANENTES DE 5 O MAS AÑOS-SIN VARIEDAD Secano Carga
Ganadera:0,13	Recinto:18-057-021-00439-00005 Cultivo:62000 PASTOS PERMANENTES DE 5 O MAS AÑOS-SIN VARIEDAD Secano Carga
Ganadera:0,13	Recinto:18-057-021-00439-00006 Cultivo:62000 PASTOS PERMANENTES DE 5 O MAS AÑOS-SIN VARIEDAD Secano Carga
Ganadera:0,13	Recinto:18-057-021-00439-00008 Cultivo:62000 PASTOS PERMANENTES DE 5 O MAS AÑOS-SIN VARIEDAD Secano Carga
Ganadera:0,13	Recinto:18-057-021-00439-00012 Cultivo:62000 PASTOS PERMANENTES DE 5 O MAS AÑOS-SIN VARIEDAD Secano Carga
Ganadera:0,13	Recinto:18-057-021-00439-00013 Cultivo:62000 PASTOS PERMANENTES DE 5 O MAS AÑOS-SIN VARIEDAD Secano Carga
Ganadera:0,13	Recinto:18-057-021-00442-00003 Cultivo:62000 PASTOS PERMANENTES DE 5 O MAS AÑOS-SIN VARIEDAD Secano Carga
Ganadera:0,13	Recinto:18-057-021-00444-00003 Cultivo:62000 PASTOS PERMANENTES DE 5 O MAS AÑOS-SIN VARIEDAD Secano Carga
Ganadera:0,13	Recinto:18-057-021-00448-00001 Cultivo:62000 PASTOS PERMANENTES DE 5 O MAS AÑOS-SIN VARIEDAD Secano Carga
Ganadera:0,13	Recinto:18-057-021-00452-00004 Cultivo:62000 PASTOS PERMANENTES DE 5 O MAS AÑOS-SIN VARIEDAD Secano Carga
Ganadera:0,13	Recinto:18-057-021-00452-00007 Cultivo:62000 PASTOS PERMANENTES DE 5 O MAS AÑOS-SIN VARIEDAD Secano Carga
Ganadera:0,13	Recinto:18-057-021-00452-00009 Cultivo:62000 PASTOS PERMANENTES DE 5 O MAS AÑOS-SIN VARIEDAD Secano Carga
Ganadera:0,13	Recinto:18-057-021-00454-00001 Cultivo:62000 PASTOS PERMANENTES DE 5 O MAS AÑOS-SIN VARIEDAD Secano Carga
Ganadera:0,13	Recinto:18-057-021-00454-00007 Cultivo:62000 PASTOS PERMANENTES DE 5 O MAS AÑOS-SIN VARIEDAD Secano Carga
Ganadera:0,13	Recinto:18-057-021-00455-00006 Cultivo:62000 PASTOS PERMANENTES DE 5 O MAS AÑOS-SIN VARIEDAD Secano Carga
Ganadera:0,13	Recinto:18-057-021-00455-00014 Cultivo:62000 PASTOS PERMANENTES DE 5 O MAS AÑOS-SIN VARIEDAD Secano Carga
Ganadera:0,13	Recinto:18-057-021-00456-00001 Cultivo:62000 PASTOS PERMANENTES DE 5 O MAS AÑOS-SIN VARIEDAD Secano Carga
Ganadera:0,13	Recinto:18-057-021-00456-00002 Cultivo:62000 PASTOS PERMANENTES DE 5 O MAS AÑOS-SIN VARIEDAD Secano Carga
Ganadera:0,13	Recinto:18-057-021-00456-00005 Cultivo:62000 PASTOS PERMANENTES DE 5 O MAS AÑOS-SIN VARIEDAD Secano Carga

(1) Con incidencias que retienen pago o deniegan el expediente.
 (2) Se calcula sobre superficie declarada admisible.
 (3) Aplicación del artículo 16 bis del RD 147/2023.
 (4) Expediente con algunos recintos de pastos permanentes ubicados en espacios protegidos donde la carga ganadera mínima será 0,1 UGM/ha.

Puede verificar la integridad de una copia de este documento mediante la lectura del código QR adjunto o mediante el acceso a la dirección https://ws050.juntadeandalucia.es/verificarFirma indicando el código de VERIFICACIÓN			
FIRMADO POR	RAQUEL MARIA ESPIN CRESPO	29/01/2025	
VERIFICACIÓN	Pk2jmMURSWMFXCU9VKGJRQ2Q7H5BP3	PÁG. 1499/2713	



INCIDENCIAS

INCIDENCIA DESCRIPCIÓN

Ganadera:0,13	Recinto:18-057-021-00456-0006	Cultivo:62000	PASTOS PERMANENTES DE 5 O MAS AÑOS-SIN VARIEDAD	Secano	Carga
Ganadera:0,13	Recinto:18-057-021-00456-0007	Cultivo:62000	PASTOS PERMANENTES DE 5 O MAS AÑOS-SIN VARIEDAD	Secano	Carga
Ganadera:0,13	Recinto:18-057-021-00457-00001	Cultivo:62000	PASTOS PERMANENTES DE 5 O MAS AÑOS-SIN VARIEDAD	Secano	Carga
Ganadera:0,13	Recinto:18-057-021-00457-00002	Cultivo:62000	PASTOS PERMANENTES DE 5 O MAS AÑOS-SIN VARIEDAD	Secano	Carga
Ganadera:0,13	Recinto:18-057-021-00457-00012	Cultivo:62000	PASTOS PERMANENTES DE 5 O MAS AÑOS-SIN VARIEDAD	Secano	Carga
Ganadera:0,13	Recinto:18-057-021-00457-00013	Cultivo:62000	PASTOS PERMANENTES DE 5 O MAS AÑOS-SIN VARIEDAD	Secano	Carga
Ganadera:0,13	Recinto:18-057-021-00501-00001	Cultivo:62000	PASTOS PERMANENTES DE 5 O MAS AÑOS-SIN VARIEDAD	Secano	Carga
Ganadera:0,13	Recinto:18-057-021-00501-00002	Cultivo:62000	PASTOS PERMANENTES DE 5 O MAS AÑOS-SIN VARIEDAD	Secano	Carga
Ganadera:0,13	Recinto:18-057-021-00501-00003	Cultivo:62000	PASTOS PERMANENTES DE 5 O MAS AÑOS-SIN VARIEDAD	Secano	Carga
Ganadera:0,13	Recinto:18-057-021-00501-00005	Cultivo:62000	PASTOS PERMANENTES DE 5 O MAS AÑOS-SIN VARIEDAD	Secano	Carga
Ganadera:0,13	Recinto:18-057-021-00504-00004	Cultivo:62000	PASTOS PERMANENTES DE 5 O MAS AÑOS-SIN VARIEDAD	Secano	Carga
Ganadera:0,13	Recinto:18-057-022-00044-00003	Cultivo:62000	PASTOS PERMANENTES DE 5 O MAS AÑOS-SIN VARIEDAD	Secano	Carga
Ganadera:0,13	Recinto:18-057-022-00044-00005	Cultivo:62000	PASTOS PERMANENTES DE 5 O MAS AÑOS-SIN VARIEDAD	Secano	Carga
Ganadera:0,13	Recinto:18-057-058-00094-00003	Cultivo:62000	PASTOS PERMANENTES DE 5 O MAS AÑOS-SIN VARIEDAD	Secano	Carga
Ganadera:0,13	Recinto:18-057-058-00094-00004	Cultivo:62000	PASTOS PERMANENTES DE 5 O MAS AÑOS-SIN VARIEDAD	Secano	Carga
Ganadera:0,13	Recinto:18-057-058-00095-00004	Cultivo:62000	PASTOS PERMANENTES DE 5 O MAS AÑOS-SIN VARIEDAD	Secano	Carga
Ganadera:0,13	Recinto:18-057-058-00095-00005	Cultivo:62000	PASTOS PERMANENTES DE 5 O MAS AÑOS-SIN VARIEDAD	Secano	Carga
Ganadera:0,13	Recinto:18-057-058-00095-00006	Cultivo:62000	PASTOS PERMANENTES DE 5 O MAS AÑOS-SIN VARIEDAD	Secano	Carga
Ganadera:0,13	Recinto:18-057-058-00095-00007	Cultivo:62000	PASTOS PERMANENTES DE 5 O MAS AÑOS-SIN VARIEDAD	Secano	Carga

Datos considerados para el Cálculo de la Carga Ganadera del expediente

Superficie determinada para Cálculo Carga Ganadera: 418,44 ha
 Carga Ganadera del Expediente: 0,13 ugm/ha

<u>Explotación</u>	<u>Especie</u>	<u>Ugm Calculada para CG</u>
ES180560000220	CAPRINA	0,87
ES180560000220	OVINA	51,97

Recintos Determinados para el Cálculo de Garga Ganadera

<u>REF.</u>	<u>REFERENCIA SIGPAC</u>	<u>CULTIVO</u>	<u>DESCRIPCIÓN CULTIVO</u>	<u>S/R</u>	<u>SUP. RESUELTA (ha)</u>
-1327682	18-057-020-00019-00009	62000	PASTOS PERMANENTES DE 5 O MAS AÑOS-SIN VARIEDAD	S	0,02
-1327681	18-057-020-00003-00006	62000	PASTOS PERMANENTES DE 5 O MAS AÑOS-SIN VARIEDAD	S	0,02
-952882	18-057-058-00095-00007	62000	PASTOS PERMANENTES DE 5 O MAS AÑOS-SIN VARIEDAD	S	0,10
-952881	18-057-058-00095-00006	62000	PASTOS PERMANENTES DE 5 O MAS AÑOS-SIN VARIEDAD	S	0,06
-952880	18-057-058-00094-00004	62000	PASTOS PERMANENTES DE 5 O MAS AÑOS-SIN VARIEDAD	S	0,00
-952879	18-057-058-00094-00003	62000	PASTOS PERMANENTES DE 5 O MAS AÑOS-SIN VARIEDAD	S	0,00

(1) Con incidencias que retienen pago o deniegan el expediente.
 (2) Se calcula sobre superficie declarada admisible.
 (3) Aplicación del artículo 16 bis del RD 147/2023.
 (4) Expediente con algunos recintos de pastos permanentes ubicados en espacios protegidos donde la carga ganadera mínima será 0,1 UGM/ha.

Puede verificar la integridad de una copia de este documento mediante la lectura del código QR adjunto o mediante el acceso a la dirección https://ws050.juntadeandalucia.es/verificarFirma indicando el código de VERIFICACIÓN			
FIRMADO POR	RAQUEL MARIA ESPIN CRESPO	29/01/2025	
VERIFICACIÓN	Pk2jmMURSWMFXCU9VKGJRQ2Q7H5BP3	PÁG. 1500/2713	



Recintos Determinados para el Cálculo de Garga Ganadera

REF.	REFERENCIA SIGPAC	CULTIVO	DESCRIPCIÓN CULTIVO	S/R	SUP. RESUELTA (ha)
-952876	18-057-021-00457-00013	62000	PASTOS PERMANENTES DE 5 O MAS AÑOS-SIN VARIEDAD	S	0,01
-952875	18-057-021-00457-00012	62000	PASTOS PERMANENTES DE 5 O MAS AÑOS-SIN VARIEDAD	S	0,04
-952871	18-057-021-00456-00007	62000	PASTOS PERMANENTES DE 5 O MAS AÑOS-SIN VARIEDAD	S	0,01
-952864	18-057-021-00454-00007	62000	PASTOS PERMANENTES DE 5 O MAS AÑOS-SIN VARIEDAD	S	0,04
-952861	18-057-021-00452-00009	62000	PASTOS PERMANENTES DE 5 O MAS AÑOS-SIN VARIEDAD	S	0,00
-952845	18-057-020-00019-00006	62000	PASTOS PERMANENTES DE 5 O MAS AÑOS-SIN VARIEDAD	S	0,04
-952831	18-057-020-00017-00006	62000	PASTOS PERMANENTES DE 5 O MAS AÑOS-SIN VARIEDAD	S	0,01
-952830	18-057-020-00004-00010	62000	PASTOS PERMANENTES DE 5 O MAS AÑOS-SIN VARIEDAD	S	0,04
-952829	18-057-020-00004-00009	62000	PASTOS PERMANENTES DE 5 O MAS AÑOS-SIN VARIEDAD	S	0,02
-952828	18-057-020-00004-00008	62000	PASTOS PERMANENTES DE 5 O MAS AÑOS-SIN VARIEDAD	S	0,02
-952827	18-057-020-00004-00007	62000	PASTOS PERMANENTES DE 5 O MAS AÑOS-SIN VARIEDAD	S	0,08
-952826	18-057-020-00003-00005	62000	PASTOS PERMANENTES DE 5 O MAS AÑOS-SIN VARIEDAD	S	0,01
-952822	18-057-017-00007-00009	62000	PASTOS PERMANENTES DE 5 O MAS AÑOS-SIN VARIEDAD	S	0,01
-952818	18-057-014-00803-00009	62000	PASTOS PERMANENTES DE 5 O MAS AÑOS-SIN VARIEDAD	S	0,01
-952813	18-057-014-00800-00022	62000	PASTOS PERMANENTES DE 5 O MAS AÑOS-SIN VARIEDAD	S	0,01
-952811	18-057-014-00800-00020	62000	PASTOS PERMANENTES DE 5 O MAS AÑOS-SIN VARIEDAD	S	0,02
-952810	18-057-005-00113-00006	62000	PASTOS PERMANENTES DE 5 O MAS AÑOS-SIN VARIEDAD	S	0,01
-952809	18-057-005-00075-00008	62000	PASTOS PERMANENTES DE 5 O MAS AÑOS-SIN VARIEDAD	S	0,01
-952805	18-057-005-00067-00002	62000	PASTOS PERMANENTES DE 5 O MAS AÑOS-SIN VARIEDAD	S	0,23
-952804	18-057-005-00060-00010	62000	PASTOS PERMANENTES DE 5 O MAS AÑOS-SIN VARIEDAD	S	0,00
-43475	18-057-058-00095-00005	62000	PASTOS PERMANENTES DE 5 O MAS AÑOS-SIN VARIEDAD	S	0,01
-43474	18-057-058-00095-00004	62000	PASTOS PERMANENTES DE 5 O MAS AÑOS-SIN VARIEDAD	S	0,00
-43466	18-057-020-00018-00008	62000	PASTOS PERMANENTES DE 5 O MAS AÑOS-SIN VARIEDAD	S	0,18
-43456	18-057-014-00802-00008	62000	PASTOS PERMANENTES DE 5 O MAS AÑOS-SIN VARIEDAD	S	0,16
-43455	18-057-014-00800-00017	62000	PASTOS PERMANENTES DE 5 O MAS AÑOS-SIN VARIEDAD	S	0,01
-43454	18-057-014-00800-00015	62000	PASTOS PERMANENTES DE 5 O MAS AÑOS-SIN VARIEDAD	S	0,01
-43453	18-057-014-00800-00015	62000	PASTOS PERMANENTES DE 5 O MAS AÑOS-SIN VARIEDAD	S	0,01
5552662	18-057-017-00031-00001	62000	PASTOS PERMANENTES DE 5 O MAS AÑOS-SIN VARIEDAD	S	0,50
5552664	18-057-017-00031-00004	62000	PASTOS PERMANENTES DE 5 O MAS AÑOS-SIN VARIEDAD	S	0,29
5552665	18-057-017-00031-00005	62000	PASTOS PERMANENTES DE 5 O MAS AÑOS-SIN VARIEDAD	S	0,60
5552669	18-057-017-00030-00003	62000	PASTOS PERMANENTES DE 5 O MAS AÑOS-SIN VARIEDAD	S	0,02
170000005260044	18-057-021-00439-00008	62000	PASTOS PERMANENTES DE 5 O MAS AÑOS-SIN VARIEDAD	S	0,33
170000005260045	18-057-021-00444-00003	62000	PASTOS PERMANENTES DE 5 O MAS AÑOS-SIN VARIEDAD	S	0,07
170000005260046	18-057-021-00442-00003	62000	PASTOS PERMANENTES DE 5 O MAS AÑOS-SIN VARIEDAD	S	0,06
170000005260048	18-057-021-00452-00004	62000	PASTOS PERMANENTES DE 5 O MAS AÑOS-SIN VARIEDAD	S	7,40
170000005260049	18-057-021-00456-00001	62000	PASTOS PERMANENTES DE 5 O MAS AÑOS-SIN VARIEDAD	S	3,37
170000005260050	18-057-021-00455-00006	62000	PASTOS PERMANENTES DE 5 O MAS AÑOS-SIN VARIEDAD	S	13,79

(1) Con incidencias que retienen pago o deniegan el expediente.

(2) Se calcula sobre superficie declarada admisible.

(3) Aplicación del artículo 16 bis del RD 147/2023.

(4) Expediente con algunos recintos de pastos permanentes ubicados en espacios protegidos donde la carga ganadera mínima será 0,1 UGM/ha.

Puede verificar la integridad de una copia de este documento mediante la lectura del código QR adjunto o mediante el acceso a la dirección <https://ws050.juntadeandalucia.es/verificarFirma> indicando el código de VERIFICACIÓN

FIRMADO POR

RAQUEL MARIA ESPIN CRESPO

29/01/2025

VERIFICACIÓN

Pk2jmMURSWMFXCU9VKGJRQ2Q7H5BP3

PÁG. 1501/2713





Recintos Determinados para el Cálculo de Garga Ganadera

REF.	REFERENCIA SIGPAC	CULTIVO	DESCRIPCIÓN CULTIVO	S/R	SUP. RESUELTA (ha)
170000005260051	18-057-021-00439-00012	62000	PASTOS PERMANENTES DE 5 O MAS AÑOS-SIN VARIEDAD	S	0,37
170000005260053	18-057-021-00435-00020	62000	PASTOS PERMANENTES DE 5 O MAS AÑOS-SIN VARIEDAD	S	0,00
170000005260054	18-057-021-00435-00014	62000	PASTOS PERMANENTES DE 5 O MAS AÑOS-SIN VARIEDAD	S	0,76
170000005260055	18-057-021-00452-00007	62000	PASTOS PERMANENTES DE 5 O MAS AÑOS-SIN VARIEDAD	S	0,02
170000005260056	18-057-021-00437-00005	62000	PASTOS PERMANENTES DE 5 O MAS AÑOS-SIN VARIEDAD	S	0,03
170000005260057	18-057-021-00438-00004	62000	PASTOS PERMANENTES DE 5 O MAS AÑOS-SIN VARIEDAD	S	0,14
170000005260058	18-057-021-00438-00003	62000	PASTOS PERMANENTES DE 5 O MAS AÑOS-SIN VARIEDAD	S	0,26
170000005260068	18-057-021-00454-00001	62000	PASTOS PERMANENTES DE 5 O MAS AÑOS-SIN VARIEDAD	S	3,04
170000005260069	18-057-021-00457-00002	62000	PASTOS PERMANENTES DE 5 O MAS AÑOS-SIN VARIEDAD	S	14,63
170000005260071	18-057-021-00456-00005	62000	PASTOS PERMANENTES DE 5 O MAS AÑOS-SIN VARIEDAD	S	0,03
170000005260072	18-057-021-00456-00002	62000	PASTOS PERMANENTES DE 5 O MAS AÑOS-SIN VARIEDAD	S	0,14
170000005260074	18-057-021-00456-00006	62000	PASTOS PERMANENTES DE 5 O MAS AÑOS-SIN VARIEDAD	S	0,01
170000005260075	18-057-021-00455-00014	62000	PASTOS PERMANENTES DE 5 O MAS AÑOS-SIN VARIEDAD	S	0,16
170000005260108	18-057-021-00433-00008	62000	PASTOS PERMANENTES DE 5 O MAS AÑOS-SIN VARIEDAD	S	0,04
170000005260109	18-057-021-00435-00013	62000	PASTOS PERMANENTES DE 5 O MAS AÑOS-SIN VARIEDAD	S	0,17
170000005260110	18-057-021-00435-00015	62000	PASTOS PERMANENTES DE 5 O MAS AÑOS-SIN VARIEDAD	S	0,87
170000005260111	18-057-021-00435-00012	62000	PASTOS PERMANENTES DE 5 O MAS AÑOS-SIN VARIEDAD	S	0,14
170000005260112	18-057-021-00439-00006	62000	PASTOS PERMANENTES DE 5 O MAS AÑOS-SIN VARIEDAD	S	2,02
170000005260113	18-057-021-00435-00010	62000	PASTOS PERMANENTES DE 5 O MAS AÑOS-SIN VARIEDAD	S	0,14
170000005260114	18-057-021-00435-00011	62000	PASTOS PERMANENTES DE 5 O MAS AÑOS-SIN VARIEDAD	S	0,06
170000005260116	18-057-020-00019-00002	62000	PASTOS PERMANENTES DE 5 O MAS AÑOS-SIN VARIEDAD	S	0,16
170000005260117	18-057-021-00435-00007	62000	PASTOS PERMANENTES DE 5 O MAS AÑOS-SIN VARIEDAD	S	1,22
170000005260118	18-057-021-00435-00008	62000	PASTOS PERMANENTES DE 5 O MAS AÑOS-SIN VARIEDAD	S	1,96
170000005260119	18-057-021-00435-00005	62000	PASTOS PERMANENTES DE 5 O MAS AÑOS-SIN VARIEDAD	S	0,47
170000005260120	18-057-021-00435-00006	62000	PASTOS PERMANENTES DE 5 O MAS AÑOS-SIN VARIEDAD	S	1,05
170000005260121	18-057-021-00434-00003	62000	PASTOS PERMANENTES DE 5 O MAS AÑOS-SIN VARIEDAD	S	0,04
170000005260122	18-057-021-00435-00004	62000	PASTOS PERMANENTES DE 5 O MAS AÑOS-SIN VARIEDAD	S	0,20
170000005260123	18-057-021-00433-00002	62000	PASTOS PERMANENTES DE 5 O MAS AÑOS-SIN VARIEDAD	S	2,20
170000005260136	18-057-021-00439-00005	62000	PASTOS PERMANENTES DE 5 O MAS AÑOS-SIN VARIEDAD	S	0,60
170000005260137	18-057-021-00439-00002	62000	PASTOS PERMANENTES DE 5 O MAS AÑOS-SIN VARIEDAD	S	4,78
170000005260141	18-057-017-00093-00002	62000	PASTOS PERMANENTES DE 5 O MAS AÑOS-SIN VARIEDAD	S	0,06
170000005260145	18-057-014-00803-00002	62000	PASTOS PERMANENTES DE 5 O MAS AÑOS-SIN VARIEDAD	S	8,44
170000005260146	18-057-020-00002-00001	62000	PASTOS PERMANENTES DE 5 O MAS AÑOS-SIN VARIEDAD	S	4,41
170000005260156	18-057-017-00005-00004	62000	PASTOS PERMANENTES DE 5 O MAS AÑOS-SIN VARIEDAD	S	0,86
170000005260157	18-057-017-00007-00004	62000	PASTOS PERMANENTES DE 5 O MAS AÑOS-SIN VARIEDAD	S	0,05
170000005260158	18-057-017-00007-00002	62000	PASTOS PERMANENTES DE 5 O MAS AÑOS-SIN VARIEDAD	S	2,18
170000005260160	18-057-021-00438-00002	62000	PASTOS PERMANENTES DE 5 O MAS AÑOS-SIN VARIEDAD	S	0,17

(1) Con incidencias que retienen pago o deniegan el expediente.

(2) Se calcula sobre superficie declarada admisible.

(3) Aplicación del artículo 16 bis del RD 147/2023.

(4) Expediente con algunos recintos de pastos permanentes ubicados en espacios protegidos donde la carga ganadera mínima será 0,1 UGM/ha.

Puede verificar la integridad de una copia de este documento mediante la lectura del código QR adjunto o mediante el acceso a la dirección <https://ws050.juntadeandalucia.es/verificarFirma> indicando el código de VERIFICACIÓN

FIRMADO POR

RAQUEL MARIA ESPIN CRESPO

29/01/2025

VERIFICACIÓN

Pk2jmMURSWMFXCU9VKGJQRQ2Q7H5BP3

PÁG. 1502/2713





Recintos Determinados para el Cálculo de Garga Ganadera

REF.	REFERENCIA SIGPAC	CULTIVO	DESCRIPCIÓN CULTIVO	S/R	SUP. RESUELTA (ha)
170000005260161	18-057-017-00003-00004	62000	PASTOS PERMANENTES DE 5 O MAS AÑOS-SIN VARIEDAD	S	3,57
170000005260162	18-057-020-00018-00007	62000	PASTOS PERMANENTES DE 5 O MAS AÑOS-SIN VARIEDAD	S	0,16
170000005260164	18-057-021-00435-00009	62000	PASTOS PERMANENTES DE 5 O MAS AÑOS-SIN VARIEDAD	S	2,86
170000005260166	18-057-021-00434-00002	62000	PASTOS PERMANENTES DE 5 O MAS AÑOS-SIN VARIEDAD	S	11,62
170000005260168	18-057-021-00435-00019	62000	PASTOS PERMANENTES DE 5 O MAS AÑOS-SIN VARIEDAD	S	0,06
170000005260171	18-057-021-00433-00003	62000	PASTOS PERMANENTES DE 5 O MAS AÑOS-SIN VARIEDAD	S	5,47
170000005260172	18-057-021-00448-00001	62000	PASTOS PERMANENTES DE 5 O MAS AÑOS-SIN VARIEDAD	S	1,95
170000005260174	18-057-021-00435-00016	62000	PASTOS PERMANENTES DE 5 O MAS AÑOS-SIN VARIEDAD	S	1,77
170000005260176	18-057-021-00439-00013	62000	PASTOS PERMANENTES DE 5 O MAS AÑOS-SIN VARIEDAD	S	1,88
170000005260180	18-057-020-00003-00004	62000	PASTOS PERMANENTES DE 5 O MAS AÑOS-SIN VARIEDAD	S	11,60
170000005260183	18-057-020-00017-00005	62000	PASTOS PERMANENTES DE 5 O MAS AÑOS-SIN VARIEDAD	S	0,05
170000005260184	18-057-021-00457-00001	62000	PASTOS PERMANENTES DE 5 O MAS AÑOS-SIN VARIEDAD	S	0,82
170000005260185	18-057-020-00002-00006	62000	PASTOS PERMANENTES DE 5 O MAS AÑOS-SIN VARIEDAD	S	0,07
170000005260186	18-057-021-00501-00001	62000	PASTOS PERMANENTES DE 5 O MAS AÑOS-SIN VARIEDAD	S	1,62
170000005260187	18-057-020-00019-00003	62000	PASTOS PERMANENTES DE 5 O MAS AÑOS-SIN VARIEDAD	S	12,36
170000005260188	18-057-020-00018-00001	62000	PASTOS PERMANENTES DE 5 O MAS AÑOS-SIN VARIEDAD	S	2,18
170000005260191	18-057-020-00018-00002	62000	PASTOS PERMANENTES DE 5 O MAS AÑOS-SIN VARIEDAD	S	4,00
170000005260192	18-057-020-00004-00005	62000	PASTOS PERMANENTES DE 5 O MAS AÑOS-SIN VARIEDAD	S	26,81
170000005260198	18-057-010-00055-00002	62000	PASTOS PERMANENTES DE 5 O MAS AÑOS-SIN VARIEDAD	S	72,41
170000005260199	18-057-010-00091-00001	62000	PASTOS PERMANENTES DE 5 O MAS AÑOS-SIN VARIEDAD	S	90,59
170000005260201	18-057-022-00044-00003	62000	PASTOS PERMANENTES DE 5 O MAS AÑOS-SIN VARIEDAD	S	0,04
170000005260202	18-057-014-00799-00008	62000	PASTOS PERMANENTES DE 5 O MAS AÑOS-SIN VARIEDAD	S	19,91
170000005260203	18-057-021-00501-00005	62000	PASTOS PERMANENTES DE 5 O MAS AÑOS-SIN VARIEDAD	S	0,02
170000005260204	18-057-014-00798-00001	62000	PASTOS PERMANENTES DE 5 O MAS AÑOS-SIN VARIEDAD	S	48,85
170000005260205	18-057-014-00800-00001	62000	PASTOS PERMANENTES DE 5 O MAS AÑOS-SIN VARIEDAD	S	6,10
170000005260209	18-057-021-00501-00003	62000	PASTOS PERMANENTES DE 5 O MAS AÑOS-SIN VARIEDAD	S	0,81
170000005260213	18-057-021-00501-00002	62000	PASTOS PERMANENTES DE 5 O MAS AÑOS-SIN VARIEDAD	S	0,15
170000005260223	18-057-021-00504-00004	62000	PASTOS PERMANENTES DE 5 O MAS AÑOS-SIN VARIEDAD	S	0,73
170000005260225	18-057-017-00003-00002	62000	PASTOS PERMANENTES DE 5 O MAS AÑOS-SIN VARIEDAD	S	0,29
170000005260226	18-057-017-00007-00001	62000	PASTOS PERMANENTES DE 5 O MAS AÑOS-SIN VARIEDAD	S	0,69
170000005260228	18-057-014-00799-00007	62000	PASTOS PERMANENTES DE 5 O MAS AÑOS-SIN VARIEDAD	S	4,64
170000005260229	18-057-022-00044-00005	62000	PASTOS PERMANENTES DE 5 O MAS AÑOS-SIN VARIEDAD	S	0,89
170000005260230	18-057-014-00802-00002	62000	PASTOS PERMANENTES DE 5 O MAS AÑOS-SIN VARIEDAD	S	3,89
170000005260231	18-057-017-00027-00001	62000	PASTOS PERMANENTES DE 5 O MAS AÑOS-SIN VARIEDAD	S	0,07

Incidencias de carga ganadera

INCIDENCIA DESCRIPCIÓN

86132 Recinto superficie forrajera que no realiza la actividad de producción de pastoreo.

(1) Con incidencias que retienen pago o deniegan el expediente.

(2) Se calcula sobre superficie declarada admisible.

(3) Aplicación del artículo 16 bis del RD 147/2023.

(4) Expediente con algunos recintos de pastos permanentes ubicados en espacios protegidos donde la carga ganadera mínima será 0,1 UGM/ha.

Puede verificar la integridad de una copia de este documento mediante la lectura del código QR adjunto o mediante el acceso a la dirección <https://ws050.juntadeandalucia.es/verificarFirma> indicando el código de VERIFICACIÓN

FIRMADO POR	RAQUEL MARIA ESPIN CRESPO	29/01/2025
VERIFICACIÓN	Pk2jmMURSWMFXCU9VKGJQRQ2Q7H5BP3	PÁG. 1503/2713





Recinto:18-057-020-00018-00020	Cultivo:20000	BARBECHO TRADICIONAL-SIN VARIEDAD	Secano
Recinto:18-057-017-00031-00002	Cultivo:20000	BARBECHO TRADICIONAL-SIN VARIEDAD	Secano
Recinto:18-057-017-00031-00006	Cultivo:20000	BARBECHO TRADICIONAL-SIN VARIEDAD	Secano
Recinto:18-057-017-00030-00001	Cultivo:20000	BARBECHO TRADICIONAL-SIN VARIEDAD	Secano
Recinto:18-057-058-00097-00001	Cultivo:20000	BARBECHO TRADICIONAL-SIN VARIEDAD	Secano
Recinto:18-057-014-00803-00001	Cultivo:20000	BARBECHO TRADICIONAL-SIN VARIEDAD	Secano
Recinto:18-057-021-00501-00004	Cultivo:20000	BARBECHO TRADICIONAL-SIN VARIEDAD	Secano
Recinto:18-057-014-00800-00002	Cultivo:20000	BARBECHO TRADICIONAL-SIN VARIEDAD	Secano
Recinto:18-057-014-00803-00006	Cultivo:20000	BARBECHO TRADICIONAL-SIN VARIEDAD	Secano
Recinto:18-057-021-00506-00002	Cultivo:20000	BARBECHO TRADICIONAL-SIN VARIEDAD	Secano
Recinto:18-057-014-00800-00005	Cultivo:20000	BARBECHO TRADICIONAL-SIN VARIEDAD	Secano
Recinto:18-057-016-00004-00001	Cultivo:20000	BARBECHO TRADICIONAL-SIN VARIEDAD	Secano
Recinto:18-057-021-00504-00005	Cultivo:20000	BARBECHO TRADICIONAL-SIN VARIEDAD	Secano
Recinto:18-057-058-00102-00001	Cultivo:20000	BARBECHO TRADICIONAL-SIN VARIEDAD	Secano
Recinto:18-057-021-00445-00004	Cultivo:20000	BARBECHO TRADICIONAL-SIN VARIEDAD	Secano
Recinto:18-057-020-00005-00003	Cultivo:20000	BARBECHO TRADICIONAL-SIN VARIEDAD	Secano
Recinto:18-057-020-00018-00004	Cultivo:20000	BARBECHO TRADICIONAL-SIN VARIEDAD	Secano
Recinto:18-057-021-00508-00001	Cultivo:20000	BARBECHO TRADICIONAL-SIN VARIEDAD	Secano
Recinto:18-057-020-00017-00001	Cultivo:20000	BARBECHO TRADICIONAL-SIN VARIEDAD	Secano
Recinto:18-057-022-00041-00001	Cultivo:20000	BARBECHO TRADICIONAL-SIN VARIEDAD	Secano
Recinto:18-057-022-00042-00001	Cultivo:20000	BARBECHO TRADICIONAL-SIN VARIEDAD	Secano
Recinto:18-057-058-00094-00001	Cultivo:20000	BARBECHO TRADICIONAL-SIN VARIEDAD	Secano
Recinto:18-057-058-00095-00001	Cultivo:20000	BARBECHO TRADICIONAL-SIN VARIEDAD	Secano
Recinto:18-057-058-00096-00001	Cultivo:20000	BARBECHO TRADICIONAL-SIN VARIEDAD	Secano
Recinto:18-057-017-00054-00001	Cultivo:20000	BARBECHO TRADICIONAL-SIN VARIEDAD	Secano
Recinto:18-057-021-00434-00001	Cultivo:20000	BARBECHO TRADICIONAL-SIN VARIEDAD	Secano
Recinto:18-057-021-00435-00001	Cultivo:20000	BARBECHO TRADICIONAL-SIN VARIEDAD	Secano
Recinto:18-057-021-00435-00003	Cultivo:20000	BARBECHO TRADICIONAL-SIN VARIEDAD	Secano
Recinto:18-057-017-00051-00002	Cultivo:20000	BARBECHO TRADICIONAL-SIN VARIEDAD	Secano
Recinto:18-057-017-00053-00001	Cultivo:20000	BARBECHO TRADICIONAL-SIN VARIEDAD	Secano
Recinto:18-057-017-00005-00002	Cultivo:20000	BARBECHO TRADICIONAL-SIN VARIEDAD	Secano
Recinto:18-057-017-00005-00003	Cultivo:20000	BARBECHO TRADICIONAL-SIN VARIEDAD	Secano
Recinto:18-057-021-00452-00002	Cultivo:20000	BARBECHO TRADICIONAL-SIN VARIEDAD	Secano

(1) Con incidencias que retienen pago o deniegan el expediente.
 (2) Se calcula sobre superficie declarada admisible.
 (3) Aplicación del artículo 16 bis del RD 147/2023.
 (4) Expediente con algunos recintos de pastos permanentes ubicados en espacios protegidos donde la carga ganadera mínima será 0,1 UGM/ha.

Puede verificar la integridad de una copia de este documento mediante la lectura del código QR adjunto o mediante el acceso a la dirección <https://ws050.juntadeandalucia.es/verificarFirma> indicando el código de VERIFICACIÓN

FIRMADO POR	RAQUEL MARIA ESPIN CRESPO	29/01/2025	
VERIFICACIÓN	Pk2jmMURSWMFXCU9VKGJRQ2Q7H5BP3	PÁG. 1504/2713	

**APELLIDOS Y NOMBRE / RAZÓN SOCIAL**

RODRIGUEZ GALERA JOSE ANTONIO

NIF

****4162*

EXPEDIENTE

1019260

RESOLUCIÓN

CONCESIÓN DE LA AYUDA

DATOS DE MANTENIMIENTO UNIDADES**GRUPO DE PAGO**

ZONAS DE MONTAÑA

**Sup. Dec.
Admisible**

51,77

**Sup.
Resuelta**

51,77

Sobredecl.

0,00

% Sobredecl.

0,00

RESUMEN DE PAGOS

	IMPORTE (Euros)			
	RESUELTO	FEADER	MAPA	CAPADR
Pago realizado	1.958,00	1.664,32	192,08	101,62
A pagar	88,00	74,80	8,63	4,57
TOTAL	2.046,00	1.739,12	200,71	106,19

APLICACIÓN DE REDUCCIONES Y PENALIZACIONES (%)

Criterios de subvencionabilidad (1)	Presentación tardía	Omisión declaración	Condicionalidad
0,00	0,00	0,00	0,00

IMPORTE (Euros)

Calculado(2)	Reducción	Penalización	Reducción Penalización (3)	Penalización adicional	Resuelto	FEADER	MAPA	CAPADR
2.046,00 €	0,00 €	0,00 €	0,00 €	0,00 €	2.046,00 €	1.739,10 €	200,71 €	106,19 €
Importe Unitario:	93,00 €	Nuevo Importe Unitario:	39,52 €					

RECINTOS PROPUESTOS

REF.	REFERENCIA SIGPAC	CULTIVO	S/R	USO SIGPAC	Sup. Dec. admisible	Sup. Campo	Sup. Determ.	Sup. Resuelta
-1532350	18-100-017-00038-0001	ALMENDROS	S		2,54		2,54	2,54
-1532349	18-100-014-00057-0008	ALMENDROS	S		0,15		0,15	0,15
-1532347	18-100-014-00057-0001	ALMENDROS	S		32,40		32,40	32,40
-1345324	18-100-011-00039-0002	ALMENDROS	S		15,84		15,84	15,84
-1345323	18-100-011-00040-0012	ALMENDROS	S		0,84		0,84	0,84

(1) Con incidencias que retienen pago o deniegan el expediente.

(2) Se calcula sobre superficie declarada admisible.

(3) Aplicación del artículo 16 bis del RD 147/2023.

(4) Expediente con algunos recintos de pastos permanentes ubicados en espacios protegidos donde la carga ganadera mínima será 0,1 UGM/ha.

Puede verificar la integridad de una copia de este documento mediante la lectura del código QR adjunto o mediante el acceso a la dirección <https://ws050.juntadeandalucia.es/verificarFirma> indicando el código de VERIFICACIÓN

FIRMADO POR

RAQUEL MARIA ESPIN CRESPO

29/01/2025

VERIFICACIÓN

Pk2jmMURSWMFXCU9VKGJQRQ2Q7H5BP3

PÁG. 1505/2713





APELLIDOS Y NOMBRE / RAZÓN SOCIAL

RODRIGUEZ MARTIN FLORENTINO

NIF
****1539*

EXPEDIENTE
1207038

RESOLUCIÓN
CONCESIÓN DE LA AYUDA

DATOS DE MANTENIMIENTO UNIDADES

GRUPO DE PAGO	Sup. Dec. Admisible	Sup. Resuelta	Sobredecl.	% Sobredecl.
ZONAS DE MONTAÑA	21,33	21,33	0,00	0,00

RESUMEN DE PAGOS

	IMPORTE (Euros)			
	RESUELTO	FEADER	MAPA	CAPADR
Pago realizado	1.841,21	1.565,03	180,62	95,56

APLICACIÓN DE REDUCCIONES Y PENALIZACIONES (%)

Criterios de subvencionabilidad (1)	Presentación tardía	Omisión declaración	Condicionalidad
0,00	0,00	0,00	0,00

IMPORTE (Euros)

Calculado(2)	Reducción	Penalización	Reducción Penalización (3)	Penalización adicional	Resuelto	FEADER	MAPA	CAPADR
1.841,21 €	0,00 €	0,00 €	0,00 €	0,00 €	1.841,21 €	1.565,03 €	180,62 €	95,56 €
Importe Unitario:	93,00 €	Nuevo Importe Unitario:	86,32 €					

RECINTOS PROPUESTOS

REF.	REFERENCIA SIGPAC	CULTIVO	S/R	USO SIGPAC	Sup. Dec. admisible	Sup. Campo	Sup. Determ.	Sup. Resuelta
-1569770	18-133-015-00114-0002	OLIVAR	S		0,84		0,84	0,84
-966129	18-104-036-00016-0002	OLIVAR	S		0,23		0,23	0,23
1700000004690070	18-104-036-00016-0002	OLIVAR	S		0,69		0,69	0,69
1700000005674422	18-104-010-00015-0001	OLIVAR	S		2,80		2,80	2,80
1700000005674424	18-133-015-00121-0001	OLIVAR	S		3,08		3,08	3,08
1700000005674425	18-133-015-00120-0001	OLIVAR	S		1,50		1,50	1,50
1700000005674427	18-133-015-00114-0002	OLIVAR	S		2,43		2,43	2,43
1700000005674428	18-133-015-00110-0005	OLIVAR	S		2,74		2,74	2,74
1700000005674429	18-133-015-00110-0004	OLIVAR	S		1,15		1,15	1,15
1700000005674430	18-133-015-00148-0001	OLIVAR	S		1,36		1,36	1,36
1700000005674433	18-133-015-00114-0001	TRIGO BLANDO	S		1,81		1,81	1,81
1700000005674434	18-133-015-00113-0001	TRIGO BLANDO	S		0,42		0,42	0,42
1700000005674435	18-133-015-00110-0003	TRIGO BLANDO	S		2,28		2,28	2,28

INCIDENCIAS

INCIDENCIA DESCRIPCIÓN

- 86119 Carga ganadera NO cumple con el valor mínimo de 0,2 UGM/ha.
 Recinto:18-133-015-00120-0002 Cultivo:62000 PASTOS PERMANENTES DE 5 O MAS AÑOS-SIN VARIEDAD Secano Carga Ganadera:0
 Recinto:18-133-015-00121-00003 Cultivo:62000 PASTOS PERMANENTES DE 5 O MAS AÑOS-SIN VARIEDAD Secano Carga Ganadera:0
- 86122 Recinto superficie forrajera que realiza la actividad de producción de pastoreo y no declara el o los códigos del Registro de Explotaciones Ganaderas de Andalucía, REGA.
 Recinto:18-133-015-00120-00002 Cultivo:62000 PASTOS PERMANENTES DE 5 O MAS AÑOS-SIN VARIEDAD Secano
 Recinto:18-133-015-00121-00003 Cultivo:62000 PASTOS PERMANENTES DE 5 O MAS AÑOS-SIN VARIEDAD Secano
- 86124 Recinto de forrajera para Cálculo de Carga Ganadera que No pertenece a Explotación.
 Recinto:18-133-015-00120-00002 Cultivo:62000 PASTOS PERMANENTES DE 5 O MAS AÑOS-SIN VARIEDAD Secano
 Recinto:18-133-015-00121-00003 Cultivo:62000 PASTOS PERMANENTES DE 5 O MAS AÑOS-SIN VARIEDAD Secano

(1) Con incidencias que retienen pago o deniegan el expediente.

(2) Se calcula sobre superficie declarada admisible.

(3) Aplicación del artículo 16 bis del RD 147/2023.

(4) Expediente con algunos recintos de pastos permanentes ubicados en espacios protegidos donde la carga ganadera mínima será 0,1 UGM/ha.

Puede verificar la integridad de una copia de este documento mediante la lectura del código QR adjunto o mediante el acceso a la dirección <https://ws050.juntadeandalucia.es/verificarFirma> indicando el código de VERIFICACIÓN

FIRMADO POR

RAQUEL MARIA ESPIN CRESPO

29/01/2025

VERIFICACIÓN

Pk2jmMURSWMFXCU9VKGJRQ2Q7H5BP3

PÁG. 1506/2713





Datos considerados para el Cálculo de la Carga Ganadera del expediente

Superficie determinada para Cálculo Carga Ganadera: 0,00 ha

Carga Ganadera del Expediente: 0,00 ugm/ha

Incidencias de carga ganadera

INCIDENCIA DESCRIPCIÓN

- 86122 Recinto superficie forrajera que realiza la actividad de producción de pastoreo y no declara el o los códigos del Registro de Explotaciones Ganaderas de Andalucía, REGA.
Recinto:18-133-015-00121-00003 Cultivo:62000 PASTOS PERMANENTES DE 5 O MAS AÑOS-SIN VARIEDAD Secano
Recinto:18-133-015-00120-00002 Cultivo:62000 PASTOS PERMANENTES DE 5 O MAS AÑOS-SIN VARIEDAD Secano
- 86124 Recinto de forrajera para Cálculo de Carga Ganadera que No pertenece a Explotación.
Recinto:18-133-015-00121-00003 Cultivo:62000 PASTOS PERMANENTES DE 5 O MAS AÑOS-SIN VARIEDAD Secano
Recinto:18-133-015-00120-00002 Cultivo:62000 PASTOS PERMANENTES DE 5 O MAS AÑOS-SIN VARIEDAD Secano
- 86128 Recinto de Forrajeras que no ha contabilizado para Carga Ganadera por no tener una explotación válida para el cálculo de la Carga Ganadera
Recinto:18-133-015-00121-00003 Cultivo:62 PASTOS PERMANENTES DE 5 O MAS AÑOS-
Recinto:18-133-015-00120-00002 Cultivo:62 PASTOS PERMANENTES DE 5 O MAS AÑOS-

(1) Con incidencias que retienen pago o deniegan el expediente.

(2) Se calcula sobre superficie declarada admisible.

(3) Aplicación del artículo 16 bis del RD 147/2023.

(4) Expediente con algunos recintos de pastos permanentes ubicados en espacios protegidos donde la carga ganadera mínima será 0,1 UGM/ha.

Puede verificar la integridad de una copia de este documento mediante la lectura del código QR adjunto o mediante el acceso a la dirección <https://ws050.juntadeandalucia.es/verificarFirma> indicando el código de VERIFICACIÓN

FIRMADO POR

RAQUEL MARIA ESPIN CRESPO

29/01/2025

VERIFICACIÓN

Pk2jmMURSWMFXC9VKGJRQ2Q7H5BP3

PÁG. 1507/2713



**APELLIDOS Y NOMBRE / RAZÓN SOCIAL**

RODRIGUEZ MARTINEZ CIRILO

NIF

****4847*

EXPEDIENTE

1078128

RESOLUCIÓN

CONCESIÓN DE LA AYUDA

DATOS DE MANTENIMIENTO UNIDADES

GRUPO DE PAGO	Sup. Dec. Admisible	Sup. Resuelta	Sobredecl.	% Sobredecl.
ZONAS DE MONTAÑA	160,23	159,99	0,24	0,15

RESUMEN DE PAGOS

	IMPORTE (Euros)			
	RESUELTO	FEADER	MAPA	CAPADR
Pago realizado	2.042,94	1.736,50	200,41	106,03

APLICACIÓN DE REDUCCIONES Y PENALIZACIONES (%)

Criterios de subvencionabilidad (1)	Presentación tardía	Omisión declaración	Condicionabilidad
0,00	0,00	0,00	0,00

IMPORTE (Euros)

Calculado(2)	Reducción	Penalización	Reducción Penalización (3)	Penalización adicional	Resuelto	FEADER	MAPA	CAPADR
2.046,00 €	3,06 €	0,00 €	0,00 €	0,00 €	2.042,94 €	1.736,50 €	200,41 €	106,03 €
Importe Unitario:	93,00 €	Nuevo Importe Unitario:	12,77 €					

(1) Con incidencias que retienen pago o deniegan el expediente.

(2) Se calcula sobre superficie declarada admisible.

(3) Aplicación del artículo 16 bis del RD 147/2023.

(4) Expediente con algunos recintos de pastos permanentes ubicados en espacios protegidos donde la carga ganadera mínima será 0,1 UGM/ha.

Puede verificar la integridad de una copia de este documento mediante la lectura del código QR adjunto o mediante el acceso a la dirección <https://ws050.juntadeandalucia.es/verificarFirma> indicando el código de VERIFICACIÓN

FIRMADO POR

RAQUEL MARIA ESPIN CRESPO

29/01/2025

VERIFICACIÓN

Pk2jmMURSWMFXCU9VKGJRRQ2Q7H5BP3

PÁG. 1508/2713





RECINTOS PROPUESTOS

REF.	REFERENCIA SIGPAC	CULTIVO	S/R	USO SIGPAC	Sup. Dec. admisible	Sup. Campo	Sup. Determ.	Sup. Resuelta
-947404	18-057-001-00099-0006	OLIVAR	S		0,01		0,01	0,01
-947402	18-057-001-00099-0004	ALMENDROS	S		0,22		0,22	0,22
-947397	18-057-001-00098-0006	ALMENDROS	S		0,90		0,90	0,90
-947395	18-057-001-00098-0004	ALMENDROS	S		0,03		0,03	0,03
-947390	18-057-001-00098-0003	ALMENDROS	S		0,01		0,01	0,01
-947387	18-057-001-00098-0002	ALMENDROS	S		0,32		0,32	0,32
-947382	18-057-001-00098-0001	ALMENDROS	S		0,29		0,29	0,29
-947154	18-057-006-00115-0003	BARBECHO TRADICIONAL	S		3,14		3,14	3,14
-947153	18-057-006-00114-0003	BARBECHO TRADICIONAL	S		3,90		3,90	3,90
-947152	18-057-006-00113-0003	BARBECHO TRADICIONAL	S		1,20		1,20	1,20
-947151	18-057-006-00109-0003	BARBECHO TRADICIONAL	S		1,33		1,33	1,33
-947150	18-057-006-00108-0003	BARBECHO TRADICIONAL	S		1,35		1,35	1,35
-947149	18-057-006-00107-0003	BARBECHO TRADICIONAL	S		4,43		4,43	4,43
-726072	18-057-021-00412-0004	ALMENDROS	S		0,11		0,11	0,11
-725848	18-057-034-00285-0011	ALMENDROS	R		0,19		0,19	0,19
-725847	18-057-034-00279-0003	OLIVAR	S		0,14		0,14	0,14
4103323	18-057-034-00293-0001	ALMENDROS	S		0,38		0,38	0,38
4103324	18-057-034-00293-0002	ALMENDROS	S		0,08		0,08	0,08
4103340	18-057-039-00114-0001	ALMENDROS	S		1,66		1,66	1,66
4586038	18-057-008-00150-0002	ALMENDROS	S		0,22		0,22	0,22
4586043	18-057-008-00100-0002	ALMENDROS	S		0,17		0,17	0,17
4586187	18-057-034-00341-0002	ALMENDROS	S		0,51		0,51	0,51
4586193	18-057-034-00340-0001	ALMENDROS	S		0,16		0,16	0,16
4586204	18-057-008-00190-0002	ALMENDROS	S		0,25		0,25	0,25
4586207	18-057-008-00188-0002	ALMENDROS	S		0,10		0,10	0,10
5275170	18-057-025-00016-0001	ALMENDROS	S		3,09		3,09	3,09
5275172	18-057-026-00035-0001	ALMENDROS	S		0,54		0,54	0,54
5485818	18-057-033-00027-0002	ALMENDROS	S		0,11		0,11	0,11
5485819	18-057-033-00027-0003	ALMENDROS	S		0,10		0,10	0,10
5485821	18-057-031-00017-0002	ALMENDROS	S		0,10		0,10	0,10
5485822	18-057-031-00017-0003	ALMENDROS	S		0,08		0,08	0,08
5485848	18-057-034-00289-0025	ALMENDROS	S		0,24		0,24	0,00
5485854	18-057-053-00129-0001	ALMENDROS	S		0,99		0,99	0,99
1700000006531509	18-057-021-00018-0001	TRIGO BLANDO	S		3,73		3,73	3,73
1700000006531510	18-057-021-00005-0004	TRIGO BLANDO	S		2,19		2,19	2,19
1700000006531511	18-057-035-00136-0001	AVENA	S		4,14		4,14	4,14
1700000006531512	18-057-021-00026-0001	TRIGO BLANDO	S		0,44		0,44	0,44
1700000006531513	18-057-008-00098-0001	BARBECHO TRADICIONAL	S		3,57		3,57	3,57
1700000006531514	18-057-006-00014-0001	AVENA	S		4,44		4,44	4,44
1700000006531515	18-057-011-00010-0001	ALMENDROS	S		1,24		1,24	1,24
1700000006531516	18-057-008-00222-0001	YEROS	S		7,87		7,87	7,87
1700000006531517	18-057-021-00412-0001	ALMENDROS	S		5,28		5,28	5,28
1700000006531518	18-057-031-00017-0001	AVENA	S		2,38		2,38	2,38
1700000006531519	18-057-031-00095-0005	BARBECHO TRADICIONAL	S		1,75		1,75	1,75
1700000006531520	18-057-031-00096-0001	BARBECHO TRADICIONAL	S		0,75		0,75	0,75
1700000006531523	18-057-033-00074-0001	OTROS FRUTALES	S		0,08		0,08	0,08
1700000006531524	18-057-031-00031-0002	AVENA	S		2,51		2,51	2,51
1700000006531525	18-057-033-00018-0010	BARBECHO TRADICIONAL	S		3,61		3,61	3,61
1700000006531526	18-057-031-00095-0004	BARBECHO TRADICIONAL	S		0,61		0,61	0,61
1700000006531527	18-057-031-00035-0002	ALMENDROS	S		3,22		3,22	3,22
1700000006531528	18-057-033-00074-0002	BARBECHO TRADICIONAL	S		0,94		0,94	0,94
1700000006531529	18-057-033-00027-0001	AVENA	S		2,28		2,28	2,28

(1) Con incidencias que retienen pago o deniegan el expediente.
 (2) Se calcula sobre superficie declarada admisible.
 (3) Aplicación del artículo 16 bis del RD 147/2023.
 (4) Expediente con algunos recintos de pastos permanentes ubicados en espacios protegidos donde la carga ganadera mínima será 0,1 UGM/ha.

Puede verificar la integridad de una copia de este documento mediante la lectura del código QR adjunto o mediante el acceso a la dirección https://ws050.juntadeandalucia.es/verificarFirma indicando el código de VERIFICACIÓN			
FIRMADO POR	RAQUEL MARIA ESPIN CRESPO	29/01/2025	
VERIFICACIÓN	Pk2jmMURSWMFXCU9VKGJRRQ2Q7H5BP3	PÁG. 1509/2713	



RECINTOS PROPUESTOS

REF.	REFERENCIA SIGPAC	CULTIVO	S/R	USO SIGPAC	Sup. Dec. admisible	Sup. Campo	Sup. Determ.	Sup. Resuelta
170000006531531	18-057-035-00148-0001	AVENA	S		7,50		7,50	7,50
170000006531533	18-057-035-00155-0001	ALMENDROS	S		0,66		0,66	0,66
170000006531534	18-057-021-00412-0002	ALMENDROS	S		0,81		0,81	0,81
170000006531535	18-057-008-00165-0001	AVENA	S		9,29		9,29	9,29
170000006531536	18-057-001-00026-0005	ALMENDROS	S		2,34		2,34	2,34
170000006531537	18-057-008-00188-0001	ALMENDROS	S		2,74		2,74	2,74
170000006531538	18-057-008-00190-0001	ALMENDROS	S		5,41		5,41	5,41
170000006531539	18-057-034-00340-0002	ALMENDROS	S		1,00		1,00	1,00
170000006531540	18-057-035-00119-0001	ALMENDROS	S		0,23		0,23	0,23
170000006531541	18-057-034-00280-0001	ALMENDROS	S		0,30		0,30	0,30
170000006531542	18-057-034-00296-0001	ALMENDROS	S		0,71		0,71	0,71
170000006531543	18-057-033-00035-0001	ALMENDROS	S		0,27		0,27	0,27
170000006531544	18-057-008-00120-0001	ALMENDROS	S		3,10		3,10	3,10
170000006531547	18-057-001-00044-0001	ALMENDROS	S		0,59		0,59	0,59
170000006531548	18-057-002-00142-0001	ALMENDROS	S		2,70		2,70	2,70
170000006531549	18-057-035-00155-0002	ALMENDROS	S		1,63		1,63	1,63
170000006531550	18-057-033-00024-0001	ALMENDROS	S		0,71		0,71	0,71
170000006531551	18-057-034-00289-0009	ALMENDROS	S		1,09		1,09	1,09
170000006531552	18-057-006-00057-0001	ALMENDROS	S		5,10		5,10	5,10
170000006531553	18-057-006-00058-0001	ALMENDROS	S		5,19		5,19	5,19
170000006531555	18-057-007-00069-0002	ALMENDROS	S		5,12		5,12	5,12
170000006531556	18-057-008-00154-0001	ALMENDROS	S		9,09		9,09	9,09
170000006531557	18-057-008-00173-0001	ALMENDROS	S		8,25		8,25	8,25
170000006531558	18-057-034-00289-0012	ALMENDROS	S		1,36		1,36	1,36
170000006531559	18-057-008-00150-0001	ALMENDROS	S		7,66		7,66	7,66

INCIDENCIAS

INCIDENCIA DESCRIPCIÓN

242	Recinto pendiente de acreditación de titularidad. Recinto:18-057-034-00289-00025 Cultivo:104020 ALMENDROS-GUARA Secano
452	Actividad agraria declarada en un recinto no compatible con el uso PA, PR o PS asignado en SIGPAC para ese recinto. Recinto:18-057-001-00098-00009 Cultivo:62000 PASTOS PERMANENTES DE 5 O MAS AÑOS-SIN VARIEDAD Secano USO ASIGNADO EN SIGPAC:PR Recinto:18-057-001-00098-00010 Cultivo:62000 PASTOS PERMANENTES DE 5 O MAS AÑOS-SIN VARIEDAD Secano USO ASIGNADO EN SIGPAC:PR Recinto:18-057-002-00114-00012 Cultivo:62000 PASTOS PERMANENTES DE 5 O MAS AÑOS-SIN VARIEDAD Secano USO ASIGNADO EN SIGPAC:PR Recinto:18-057-002-00114-00013 Cultivo:62000 PASTOS PERMANENTES DE 5 O MAS AÑOS-SIN VARIEDAD Secano USO ASIGNADO EN SIGPAC:PR Recinto:18-057-002-00114-00014 Cultivo:62000 PASTOS PERMANENTES DE 5 O MAS AÑOS-SIN VARIEDAD Secano USO ASIGNADO EN SIGPAC:PR Recinto:18-057-021-00412-00007 Cultivo:62000 PASTOS PERMANENTES DE 5 O MAS AÑOS-SIN VARIEDAD Secano USO ASIGNADO EN SIGPAC:PR Recinto:18-057-021-00412-00008 Cultivo:62000 PASTOS PERMANENTES DE 5 O MAS AÑOS-SIN VARIEDAD Secano USO ASIGNADO EN SIGPAC:PR Recinto:18-057-026-00035-00002 Cultivo:62000 PASTOS PERMANENTES DE 5 O MAS AÑOS-SIN VARIEDAD Secano USO ASIGNADO EN SIGPAC:PR Recinto:18-057-031-00035-00003 Cultivo:62000 PASTOS PERMANENTES DE 5 O MAS AÑOS-SIN VARIEDAD Secano USO ASIGNADO EN SIGPAC:PR
3795	Recinto declarado con una situación de riesgo de abandono. Recinto:18-057-035-00155-00001 Cultivo: - Recinto:18-057-035-00155-00002 Cultivo: -
86119	Carga ganadera NO cumple con el valor mínimo de 0,2 UGM/ha. Recinto:18-057-001-00098-00009 Cultivo:62000 PASTOS PERMANENTES DE 5 O MAS AÑOS-SIN VARIEDAD Secano Carga Ganadera:0 Recinto:18-057-001-00098-00010 Cultivo:62000 PASTOS PERMANENTES DE 5 O MAS AÑOS-SIN VARIEDAD Secano Carga

(1) Con incidencias que retienen pago o deniegan el expediente.

(2) Se calcula sobre superficie declarada admisible.

(3) Aplicación del artículo 16 bis del RD 147/2023.

(4) Expediente con algunos recintos de pastos permanentes ubicados en espacios protegidos donde la carga ganadera mínima será 0,1 UGM/ha.

Puede verificar la integridad de una copia de este documento mediante la lectura del código QR adjunto o mediante el acceso a la dirección <https://ws050.juntadeandalucia.es/verificarFirma> indicando el código de VERIFICACIÓN

FIRMADO POR

RAQUEL MARIA ESPIN CRESPO

29/01/2025

VERIFICACIÓN

Pk2jmMURSWMFXCU9VKGJRQ2Q7H5BP3

PÁG. 1510/2713





INCIDENCIAS

INCIDENCIA DESCRIPCIÓN

	Ganadera:0			
	Recinto:18-057-002-00114-00012	Cultivo:62000	PASTOS PERMANENTES DE 5 O MAS AÑOS-SIN VARIEDAD	Secano Carga
	Ganadera:0			
	Recinto:18-057-002-00114-00013	Cultivo:62000	PASTOS PERMANENTES DE 5 O MAS AÑOS-SIN VARIEDAD	Secano Carga
	Ganadera:0			
	Recinto:18-057-002-00114-00014	Cultivo:62000	PASTOS PERMANENTES DE 5 O MAS AÑOS-SIN VARIEDAD	Secano Carga
	Ganadera:0			
	Recinto:18-057-021-00412-00007	Cultivo:62000	PASTOS PERMANENTES DE 5 O MAS AÑOS-SIN VARIEDAD	Secano Carga
	Ganadera:0			
	Recinto:18-057-021-00412-00008	Cultivo:62000	PASTOS PERMANENTES DE 5 O MAS AÑOS-SIN VARIEDAD	Secano Carga
	Ganadera:0			
	Recinto:18-057-026-00035-00002	Cultivo:62000	PASTOS PERMANENTES DE 5 O MAS AÑOS-SIN VARIEDAD	Secano Carga
	Ganadera:0			
	Recinto:18-057-031-00035-00003	Cultivo:62000	PASTOS PERMANENTES DE 5 O MAS AÑOS-SIN VARIEDAD	Secano Carga
	Ganadera:0			
86121	Recinto superficie forrajera que no realiza la actividad de producción de pastoreo.			
	Recinto:18-057-001-00098-00009	Cultivo:62000	PASTOS PERMANENTES DE 5 O MAS AÑOS-SIN VARIEDAD	Secano Actividad Agraria del recinto:2
	Recinto:18-057-001-00098-00010	Cultivo:62000	PASTOS PERMANENTES DE 5 O MAS AÑOS-SIN VARIEDAD	Secano Actividad Agraria del recinto:2
	Recinto:18-057-002-00114-00012	Cultivo:62000	PASTOS PERMANENTES DE 5 O MAS AÑOS-SIN VARIEDAD	Secano Actividad Agraria del recinto:2
	Recinto:18-057-002-00114-00013	Cultivo:62000	PASTOS PERMANENTES DE 5 O MAS AÑOS-SIN VARIEDAD	Secano Actividad Agraria del recinto:2
	Recinto:18-057-002-00114-00014	Cultivo:62000	PASTOS PERMANENTES DE 5 O MAS AÑOS-SIN VARIEDAD	Secano Actividad Agraria del recinto:2
	Recinto:18-057-021-00412-00007	Cultivo:62000	PASTOS PERMANENTES DE 5 O MAS AÑOS-SIN VARIEDAD	Secano Actividad Agraria del recinto:2
	Recinto:18-057-021-00412-00008	Cultivo:62000	PASTOS PERMANENTES DE 5 O MAS AÑOS-SIN VARIEDAD	Secano Actividad Agraria del recinto:2
	Recinto:18-057-026-00035-00002	Cultivo:62000	PASTOS PERMANENTES DE 5 O MAS AÑOS-SIN VARIEDAD	Secano Actividad Agraria del recinto:2
	Recinto:18-057-031-00035-00003	Cultivo:62000	PASTOS PERMANENTES DE 5 O MAS AÑOS-SIN VARIEDAD	Secano Actividad Agraria del recinto:2
86122	Recinto superficie forrajera que realiza la actividad de producción de pastoreo y no declara el o los códigos del Registro de Explotaciones Ganaderas de Andalucía, REGA.			
	Recinto:18-057-001-00098-00009	Cultivo:62000	PASTOS PERMANENTES DE 5 O MAS AÑOS-SIN VARIEDAD	Secano
	Recinto:18-057-001-00098-00010	Cultivo:62000	PASTOS PERMANENTES DE 5 O MAS AÑOS-SIN VARIEDAD	Secano
	Recinto:18-057-002-00114-00012	Cultivo:62000	PASTOS PERMANENTES DE 5 O MAS AÑOS-SIN VARIEDAD	Secano
	Recinto:18-057-002-00114-00013	Cultivo:62000	PASTOS PERMANENTES DE 5 O MAS AÑOS-SIN VARIEDAD	Secano
	Recinto:18-057-002-00114-00014	Cultivo:62000	PASTOS PERMANENTES DE 5 O MAS AÑOS-SIN VARIEDAD	Secano
	Recinto:18-057-021-00412-00007	Cultivo:62000	PASTOS PERMANENTES DE 5 O MAS AÑOS-SIN VARIEDAD	Secano
	Recinto:18-057-021-00412-00008	Cultivo:62000	PASTOS PERMANENTES DE 5 O MAS AÑOS-SIN VARIEDAD	Secano
	Recinto:18-057-026-00035-00002	Cultivo:62000	PASTOS PERMANENTES DE 5 O MAS AÑOS-SIN VARIEDAD	Secano
	Recinto:18-057-031-00035-00003	Cultivo:62000	PASTOS PERMANENTES DE 5 O MAS AÑOS-SIN VARIEDAD	Secano
86124	Recinto de forrajera para Cálculo de Carga Ganadera que No pertenece a Explotación.			
	Recinto:18-057-001-00098-00009	Cultivo:62000	PASTOS PERMANENTES DE 5 O MAS AÑOS-SIN VARIEDAD	Secano
	Recinto:18-057-001-00098-00010	Cultivo:62000	PASTOS PERMANENTES DE 5 O MAS AÑOS-SIN VARIEDAD	Secano
	Recinto:18-057-002-00114-00012	Cultivo:62000	PASTOS PERMANENTES DE 5 O MAS AÑOS-SIN VARIEDAD	Secano
	Recinto:18-057-002-00114-00013	Cultivo:62000	PASTOS PERMANENTES DE 5 O MAS AÑOS-SIN VARIEDAD	Secano
	Recinto:18-057-002-00114-00014	Cultivo:62000	PASTOS PERMANENTES DE 5 O MAS AÑOS-SIN VARIEDAD	Secano
	Recinto:18-057-021-00412-00007	Cultivo:62000	PASTOS PERMANENTES DE 5 O MAS AÑOS-SIN VARIEDAD	Secano
	Recinto:18-057-021-00412-00008	Cultivo:62000	PASTOS PERMANENTES DE 5 O MAS AÑOS-SIN VARIEDAD	Secano
	Recinto:18-057-026-00035-00002	Cultivo:62000	PASTOS PERMANENTES DE 5 O MAS AÑOS-SIN VARIEDAD	Secano
	Recinto:18-057-031-00035-00003	Cultivo:62000	PASTOS PERMANENTES DE 5 O MAS AÑOS-SIN VARIEDAD	Secano

Datos considerados para el Cálculo de la Carga Ganadera del expediente

Superficie determinada para Cálculo Carga Ganadera: 0,00 ha
Carga Ganadera del Expediente: 0,00 ugm/ha

(1) Con incidencias que retienen pago o deniegan el expediente.
 (2) Se calcula sobre superficie declarada admisible.
 (3) Aplicación del artículo 16 bis del RD 147/2023.
 (4) Expediente con algunos recintos de pastos permanentes ubicados en espacios protegidos donde la carga ganadera mínima será 0,1 UGM/ha.

Puede verificar la integridad de una copia de este documento mediante la lectura del código QR adjunto o mediante el acceso a la dirección https://ws050.juntadeandalucia.es/verificarFirma indicando el código de VERIFICACIÓN			
FIRMADO POR	RAQUEL MARIA ESPIN CRESPO	29/01/2025	
VERIFICACIÓN	Pk2jmMURSWMFXCU9VKGJQRQ2Q7H5BP3	PÁG. 1511/2713	



Incidencias de carga ganadera

INCIDENCIA DESCRIPCIÓN

452	Actividad agraria declarada en un recinto no compatible con el uso PA, PR o PS asignado en SIGPAC para ese recinto. Recinto:18-057-001-00098-00009 Cultivo:62000 PASTOS PERMANENTES DE 5 O MAS AÑOS-SIN VARIEDAD Secano USO ASIGNADO EN SIGPAC:PR Recinto:18-057-021-00412-00008 Cultivo:62000 PASTOS PERMANENTES DE 5 O MAS AÑOS-SIN VARIEDAD Secano USO ASIGNADO EN SIGPAC:PR Recinto:18-057-021-00412-00007 Cultivo:62000 PASTOS PERMANENTES DE 5 O MAS AÑOS-SIN VARIEDAD Secano USO ASIGNADO EN SIGPAC:PR Recinto:18-057-031-00035-00003 Cultivo:62000 PASTOS PERMANENTES DE 5 O MAS AÑOS-SIN VARIEDAD Secano USO ASIGNADO EN SIGPAC:PR Recinto:18-057-002-00114-00013 Cultivo:62000 PASTOS PERMANENTES DE 5 O MAS AÑOS-SIN VARIEDAD Secano USO ASIGNADO EN SIGPAC:PR Recinto:18-057-002-00114-00012 Cultivo:62000 PASTOS PERMANENTES DE 5 O MAS AÑOS-SIN VARIEDAD Secano USO ASIGNADO EN SIGPAC:PR Recinto:18-057-026-00035-00002 Cultivo:62000 PASTOS PERMANENTES DE 5 O MAS AÑOS-SIN VARIEDAD Secano USO ASIGNADO EN SIGPAC:PR Recinto:18-057-001-00098-00010 Cultivo:62000 PASTOS PERMANENTES DE 5 O MAS AÑOS-SIN VARIEDAD Secano USO ASIGNADO EN SIGPAC:PR
86122	Recinto superficie forrajera que realiza la actividad de producción de pastoreo y no declara el o los códigos del Registro de Explotaciones Ganaderas de Andalucía, REGA. Recinto:18-057-001-00098-00009 Cultivo:62000 PASTOS PERMANENTES DE 5 O MAS AÑOS-SIN VARIEDAD Secano Recinto:18-057-021-00412-00008 Cultivo:62000 PASTOS PERMANENTES DE 5 O MAS AÑOS-SIN VARIEDAD Secano Recinto:18-057-021-00412-00007 Cultivo:62000 PASTOS PERMANENTES DE 5 O MAS AÑOS-SIN VARIEDAD Secano Recinto:18-057-031-00035-00003 Cultivo:62000 PASTOS PERMANENTES DE 5 O MAS AÑOS-SIN VARIEDAD Secano Recinto:18-057-002-00114-00014 Cultivo:62000 PASTOS PERMANENTES DE 5 O MAS AÑOS-SIN VARIEDAD Secano Recinto:18-057-002-00114-00013 Cultivo:62000 PASTOS PERMANENTES DE 5 O MAS AÑOS-SIN VARIEDAD Secano Recinto:18-057-002-00114-00012 Cultivo:62000 PASTOS PERMANENTES DE 5 O MAS AÑOS-SIN VARIEDAD Secano Recinto:18-057-026-00035-00002 Cultivo:62000 PASTOS PERMANENTES DE 5 O MAS AÑOS-SIN VARIEDAD Secano Recinto:18-057-001-00098-00010 Cultivo:62000 PASTOS PERMANENTES DE 5 O MAS AÑOS-SIN VARIEDAD Secano
86124	Recinto de forrajera para Cálculo de Carga Ganadera que No pertenece a Explotación. Recinto:18-057-001-00098-00009 Cultivo:62000 PASTOS PERMANENTES DE 5 O MAS AÑOS-SIN VARIEDAD Secano Recinto:18-057-021-00412-00008 Cultivo:62000 PASTOS PERMANENTES DE 5 O MAS AÑOS-SIN VARIEDAD Secano Recinto:18-057-021-00412-00007 Cultivo:62000 PASTOS PERMANENTES DE 5 O MAS AÑOS-SIN VARIEDAD Secano Recinto:18-057-031-00035-00003 Cultivo:62000 PASTOS PERMANENTES DE 5 O MAS AÑOS-SIN VARIEDAD Secano Recinto:18-057-002-00114-00014 Cultivo:62000 PASTOS PERMANENTES DE 5 O MAS AÑOS-SIN VARIEDAD Secano Recinto:18-057-002-00114-00013 Cultivo:62000 PASTOS PERMANENTES DE 5 O MAS AÑOS-SIN VARIEDAD Secano Recinto:18-057-002-00114-00012 Cultivo:62000 PASTOS PERMANENTES DE 5 O MAS AÑOS-SIN VARIEDAD Secano Recinto:18-057-026-00035-00002 Cultivo:62000 PASTOS PERMANENTES DE 5 O MAS AÑOS-SIN VARIEDAD Secano Recinto:18-057-001-00098-00010 Cultivo:62000 PASTOS PERMANENTES DE 5 O MAS AÑOS-SIN VARIEDAD Secano
86128	Recinto de Forrajeras que no ha contabilizado para Carga Ganadera por no tener una explotación válida para el cálculo de la Carga Ganadera Recinto:18-057-001-00098-00009 Cultivo:62 PASTOS PERMANENTES DE 5 O MAS AÑOS- Recinto:18-057-021-00412-00008 Cultivo:62 PASTOS PERMANENTES DE 5 O MAS AÑOS- Recinto:18-057-021-00412-00007 Cultivo:62 PASTOS PERMANENTES DE 5 O MAS AÑOS- Recinto:18-057-031-00035-00003 Cultivo:62 PASTOS PERMANENTES DE 5 O MAS AÑOS- Recinto:18-057-002-00114-00014 Cultivo:62 PASTOS PERMANENTES DE 5 O MAS AÑOS- Recinto:18-057-002-00114-00013 Cultivo:62 PASTOS PERMANENTES DE 5 O MAS AÑOS- Recinto:18-057-002-00114-00012 Cultivo:62 PASTOS PERMANENTES DE 5 O MAS AÑOS- Recinto:18-057-026-00035-00002 Cultivo:62 PASTOS PERMANENTES DE 5 O MAS AÑOS- Recinto:18-057-001-00098-00010 Cultivo:62 PASTOS PERMANENTES DE 5 O MAS AÑOS-
86132	Recinto superficie forrajera que no realiza la actividad de producción de pastoreo. Recinto:18-057-001-00098-00009 Cultivo:62000 PASTOS PERMANENTES DE 5 O MAS AÑOS-SIN VARIEDAD Secano Recinto:18-057-021-00412-00008 Cultivo:62000 PASTOS PERMANENTES DE 5 O MAS AÑOS-SIN VARIEDAD Secano Recinto:18-057-021-00412-00007 Cultivo:62000 PASTOS PERMANENTES DE 5 O MAS AÑOS-SIN VARIEDAD Secano Recinto:18-057-006-00115-00003 Cultivo:20000 BARBECHO TRADICIONAL-SIN VARIEDAD Secano Recinto:18-057-006-00114-00003 Cultivo:20000 BARBECHO TRADICIONAL-SIN VARIEDAD Secano Recinto:18-057-006-00113-00003 Cultivo:20000 BARBECHO TRADICIONAL-SIN VARIEDAD Secano Recinto:18-057-006-00109-00003 Cultivo:20000 BARBECHO TRADICIONAL-SIN VARIEDAD Secano Recinto:18-057-006-00108-00003 Cultivo:20000 BARBECHO TRADICIONAL-SIN VARIEDAD Secano Recinto:18-057-006-00107-00003 Cultivo:20000 BARBECHO TRADICIONAL-SIN VARIEDAD Secano Recinto:18-057-031-00035-00003 Cultivo:62000 PASTOS PERMANENTES DE 5 O MAS AÑOS-SIN VARIEDAD Secano

(1) Con incidencias que retienen pago o deniegan el expediente.

(2) Se calcula sobre superficie declarada admisible.

(3) Aplicación del artículo 16 bis del RD 147/2023.

(4) Expediente con algunos recintos de pastos permanentes ubicados en espacios protegidos donde la carga ganadera mínima será 0,1 UGM/ha.

Puede verificar la integridad de una copia de este documento mediante la lectura del código QR adjunto o mediante el acceso a la dirección <https://ws050.juntadeandalucia.es/verificarFirma> indicando el código de VERIFICACIÓN

FIRMADO POR	RAQUEL MARIA ESPIN CRESPO	29/01/2025	
VERIFICACIÓN	Pk2jmMURSWMFXCU9VKGJQR2Q7H5BP3	PÁG. 1512/2713	



Recinto:18-057-002-00114-00014 Cultivo:62000 PASTOS PERMANENTES DE 5 O MAS AÑOS-SIN VARIEDAD Secano
Recinto:18-057-002-00114-00013 Cultivo:62000 PASTOS PERMANENTES DE 5 O MAS AÑOS-SIN VARIEDAD Secano
Recinto:18-057-002-00114-00012 Cultivo:62000 PASTOS PERMANENTES DE 5 O MAS AÑOS-SIN VARIEDAD Secano
Recinto:18-057-026-00035-00002 Cultivo:62000 PASTOS PERMANENTES DE 5 O MAS AÑOS-SIN VARIEDAD Secano
Recinto:18-057-001-00098-00010 Cultivo:62000 PASTOS PERMANENTES DE 5 O MAS AÑOS-SIN VARIEDAD Secano
Recinto:18-057-008-00098-00001 Cultivo:20000 BARBECHO TRADICIONAL-SIN VARIEDAD Secano
Recinto:18-057-031-00095-00005 Cultivo:20000 BARBECHO TRADICIONAL-SIN VARIEDAD Secano
Recinto:18-057-031-00096-00001 Cultivo:20000 BARBECHO TRADICIONAL-SIN VARIEDAD Secano
Recinto:18-057-033-00018-00010 Cultivo:20000 BARBECHO TRADICIONAL-SIN VARIEDAD Secano
Recinto:18-057-031-00095-00004 Cultivo:20000 BARBECHO TRADICIONAL-SIN VARIEDAD Secano
Recinto:18-057-033-00074-00002 Cultivo:20000 BARBECHO TRADICIONAL-SIN VARIEDAD Secano

(1) Con incidencias que retienen pago o deniegan el expediente.

(2) Se calcula sobre superficie declarada admisible.

(3) Aplicación del artículo 16 bis del RD 147/2023.

(4) Expediente con algunos recintos de pastos permanentes ubicados en espacios protegidos donde la carga ganadera mínima será 0,1 UGM/ha.

Puede verificar la integridad de una copia de este documento mediante la lectura del código QR adjunto o mediante el acceso a la dirección <https://ws050.juntadeandalucia.es/verificarFirma> indicando el código de VERIFICACIÓN

FIRMADO POR	RAQUEL MARIA ESPIN CRESPO	29/01/2025
VERIFICACIÓN	Pk2jmMURSWMFXC9VKGJRQ2Q7H5BP3	PÁG. 1513/2713



**APELLIDOS Y NOMBRE / RAZÓN SOCIAL**

RODRIGUEZ MOTOS MIGUEL ANGEL

NIF

****8519*

EXPEDIENTE

1141333

RESOLUCIÓN

CONCESIÓN DE LA AYUDA

DATOS DE MANTENIMIENTO UNIDADES

GRUPO DE PAGO	Sup. Dec. Admisible	Sup. Resuelta	Sobredecl.	% Sobredecl.
ZONAS DE MONTAÑA	224,68	224,18	0,50	0,22

RESUMEN DE PAGOS

	IMPORTE (Euros)			
	RESUELTO	FEADER	MAPA	CAPADR
Pago realizado	2.041,45	1.735,23	200,27	105,95

APLICACIÓN DE REDUCCIONES Y PENALIZACIONES (%)

Criterios de subvencionabilidad (1)	Presentación tardía	Omisión declaración	Condicionabilidad
0,00	0,00	0,00	0,00

IMPORTE (Euros)

Calculado(2)	Reducción	Penalización	Reducción Penalización (3)	Penalización adicional	Resuelto	FEADER	MAPA	CAPADR
2.046,00 €	4,55 €	0,00 €	0,00 €	0,00 €	2.041,45 €	1.735,23 €	200,27 €	105,95 €
Importe Unitario:	93,00 €	Nuevo Importe Unitario:		9,11 €				

(1) Con incidencias que retienen pago o deniegan el expediente.

(2) Se calcula sobre superficie declarada admisible.

(3) Aplicación del artículo 16 bis del RD 147/2023.

(4) Expediente con algunos recintos de pastos permanentes ubicados en espacios protegidos donde la carga ganadera mínima será 0,1 UGM/ha.

Puede verificar la integridad de una copia de este documento mediante la lectura del código QR adjunto o mediante el acceso a la dirección <https://ws050.juntadeandalucia.es/verificarFirma> indicando el código de VERIFICACIÓN

FIRMADO POR

RAQUEL MARIA ESPIN CRESPO

29/01/2025

VERIFICACIÓN

Pk2jmMURSWMFXCU9VKGJRQ2Q7H5BP3

PÁG. 1514/2713





RECINTOS PROPUESTOS

REF.	REFERENCIA SIGPAC	CULTIVO	S/R	USO SIGPAC	Sup. Dec. admisible	Sup. Campo	Sup. Determ.	Sup. Resuelta
-1557054	18-057-009-00009-0006	ALMENDROS	S		2,08		2,08	2,08
-523208	18-057-009-09003-0003	ALMENDROS	S		0,10		0,10	0,00
-76069	18-057-034-00324-0005	ALMENDROS	S		0,15		0,15	0,15
-76068	18-057-011-00091-0017	ALMENDROS	S		0,29		0,29	0,29
6896454	18-057-012-00081-0001	ALMENDROS	S		3,97		3,97	3,97
6896560	18-057-021-00256-0002	CEBADA	S		0,20		0,20	0,00
6896564	18-057-021-00235-0001	CEBADA	R		0,08		0,08	0,00
6896571	18-057-021-00264-0001	CEBADA	R		0,12		0,12	0,00
6906452	18-057-012-00081-0001	ALMENDROS	S		6,11		6,11	6,11
170000006317638	18-057-009-00029-0011	ALMENDROS	S		11,88		11,88	11,88
170000006317646	18-057-021-00211-0001	CEBADA	S		0,16		0,16	0,16
170000006317649	18-057-011-00050-0004	ALMENDROS	S		53,13		53,13	53,13
170000006317651	18-057-009-00004-0008	ALMENDROS	S		34,07		34,07	34,07
170000006317652	18-057-011-00092-0001	ALMENDROS	S		2,01		2,01	2,01
170000006317653	18-057-009-00029-0019	ALMENDROS	S		0,14		0,14	0,14
170000006317654	18-057-009-00006-0001	ALMENDROS	S		3,81		3,81	3,81
170000006317655	18-057-009-00029-0020	ALMENDROS	S		0,10		0,10	0,10
170000006317656	18-057-009-00004-0006	BARBECHO TRADICIONAL	S		4,49		4,49	4,49
170000006317657	18-057-011-00095-0001	ALMENDROS	S		1,35		1,35	1,35
170000006317658	18-057-021-00085-0001	BARBECHO TRADICIONAL	S		0,12		0,12	0,12
170000006317663	18-057-021-00166-0002	CEBADA	S		0,04		0,04	0,04
170000006317664	18-057-021-00219-0003	CEBADA	S		0,07		0,07	0,07
170000006317665	18-057-021-00226-0002	CEBADA	S		0,03		0,03	0,03
170000006317666	18-057-021-00181-0002	CEBADA	S		0,01		0,01	0,01
170000006317668	18-057-021-00173-0001	CEBADA	S		0,10		0,10	0,10
170000006317670	18-057-021-00088-0001	BARBECHO TRADICIONAL	S		0,41		0,41	0,41
170000006317672	18-057-009-00004-0005	ALMENDROS	S		0,45		0,45	0,45
170000006317673	18-057-011-00091-0008	ALMENDROS	S		0,81		0,81	0,81
170000006317676	18-057-021-00236-0001	CEBADA	S		0,10		0,10	0,10
170000006317677	18-057-034-00064-0001	CEBADA	R		0,25		0,25	0,25
170000006317678	18-057-011-00093-0001	ALMENDROS	S		0,59		0,59	0,59
170000006317679	18-057-011-00091-0011	AVENA	S		9,51		9,51	9,51
170000006317680	18-057-009-00029-0013	ALMENDROS	S		0,23		0,23	0,23
170000006317681	18-057-034-00066-0001	CEBADA	R		0,05		0,05	0,05
170000006317682	18-057-009-00021-0002	ALMENDROS	S		5,33		5,33	5,33
170000006317683	18-057-011-00090-0002	ALMENDROS	S		3,22		3,22	3,22
170000006317688	18-057-009-00019-0002	ALMENDROS	S		15,66		15,66	15,66
170000006317698	18-057-008-00017-0001	ALMENDROS	S		1,57		1,57	1,57
170000006317699	18-057-011-00096-0001	ALMENDROS	S		0,02		0,02	0,02
170000006317701	18-057-011-00091-0002	ALMENDROS	S		15,19		15,19	15,19
170000006317702	18-057-011-00039-0001	ALMENDROS	S		1,42		1,42	1,42
170000006317703	18-057-011-00044-0001	ALMENDROS	S		1,03		1,03	1,03
170000006317704	18-057-011-00041-0002	ALMENDROS	S		0,10		0,10	0,10
170000006317705	18-057-011-00042-0001	ALMENDROS	S		2,95		2,95	2,95
170000006317706	18-057-033-00043-0001	ALMENDROS	S		0,49		0,49	0,49
170000006317707	18-057-012-00117-0001	ALMENDROS	S		0,98		0,98	0,98
170000006317708	18-057-012-00112-0002	ALMENDROS	S		1,70		1,70	1,70
170000006317709	18-057-032-00045-0001	ALMENDROS	S		0,60		0,60	0,60
170000006317710	18-057-032-00044-0001	ALMENDROS	S		2,54		2,54	2,54
170000006317711	18-057-008-00045-0004	ALMENDROS	S		3,62		3,62	3,62
170000006317712	18-057-008-00049-0001	ALMENDROS	S		0,25		0,25	0,25
170000006317714	18-057-009-00009-0004	ALMENDROS	S		1,94		1,94	1,94

(1) Con incidencias que retienen pago o deniegan el expediente.
 (2) Se calcula sobre superficie declarada admisible.
 (3) Aplicación del artículo 16 bis del RD 147/2023.
 (4) Expediente con algunos recintos de pastos permanentes ubicados en espacios protegidos donde la carga ganadera mínima será 0,1 UGM/ha.

Puede verificar la integridad de una copia de este documento mediante la lectura del código QR adjunto o mediante el acceso a la dirección https://ws050.juntadeandalucia.es/verificarFirma indicando el código de VERIFICACIÓN			
FIRMADO POR	RAQUEL MARIA ESPIN CRESPO	29/01/2025	
VERIFICACIÓN	Pk2jmMURSWMFXCU9VKGJRRQ2Q7H5BP3	PÁG. 1515/2713	



RECINTOS PROPUESTOS

REF.	REFERENCIA SIGPAC	CULTIVO	S/R	USO SIGPAC	Sup. Dec. admisible	Sup. Campo	Sup. Determ.	Sup. Resuelta
170000006317715	18-057-011-00046-0001	ALMENDROS	S		10,61		10,61	10,61
170000006317716	18-057-011-00049-0001	ALMENDROS	S		18,45		18,45	18,45

INCIDENCIAS

INCIDENCIA DESCRIPCIÓN

242	Recinto pendiente de acreditación de titularidad. Recinto:18-057-009-09003-00003 Cultivo:104020 ALMENDROS-GUARA Secano
3790	Recinto declarado inactivo Recinto:18-057-021-00235-00001 Cultivo: - Recinto:18-057-021-00256-00002 Cultivo: - Recinto:18-057-021-00264-00001 Cultivo: -
86119	Carga ganadera NO cumple con el valor mínimo de 0,2 UGM/ha. Recinto:18-057-008-00135-00004 Cultivo:62000 PASTOS PERMANENTES DE 5 O MAS AÑOS-SIN VARIEDAD Secano Carga Ganadera:0,16 Recinto:18-057-008-00135-00005 Cultivo:62000 PASTOS PERMANENTES DE 5 O MAS AÑOS-SIN VARIEDAD Secano Carga Ganadera:0,16 Recinto:18-057-008-00135-00006 Cultivo:62000 PASTOS PERMANENTES DE 5 O MAS AÑOS-SIN VARIEDAD Secano Carga Ganadera:0,16 Recinto:18-057-008-00135-00014 Cultivo:62000 PASTOS PERMANENTES DE 5 O MAS AÑOS-SIN VARIEDAD Secano Carga Ganadera:0,16 Recinto:18-057-008-00135-00024 Cultivo:62000 PASTOS PERMANENTES DE 5 O MAS AÑOS-SIN VARIEDAD Secano Carga Ganadera:0,16 Recinto:18-057-009-00004-00003 Cultivo:62000 PASTOS PERMANENTES DE 5 O MAS AÑOS-SIN VARIEDAD Secano Carga Ganadera:0,16 Recinto:18-057-009-00004-00004 Cultivo:62000 PASTOS PERMANENTES DE 5 O MAS AÑOS-SIN VARIEDAD Secano Carga Ganadera:0,16 Recinto:18-057-009-00004-00007 Cultivo:62000 PASTOS PERMANENTES DE 5 O MAS AÑOS-SIN VARIEDAD Secano Carga Ganadera:0,16 Recinto:18-057-009-00004-00009 Cultivo:62000 PASTOS PERMANENTES DE 5 O MAS AÑOS-SIN VARIEDAD Secano Carga Ganadera:0,16 Recinto:18-057-009-00004-00012 Cultivo:62000 PASTOS PERMANENTES DE 5 O MAS AÑOS-SIN VARIEDAD Secano Carga Ganadera:0,16 Recinto:18-057-009-00004-00013 Cultivo:62000 PASTOS PERMANENTES DE 5 O MAS AÑOS-SIN VARIEDAD Secano Carga Ganadera:0,16 Recinto:18-057-009-00006-00002 Cultivo:62000 PASTOS PERMANENTES DE 5 O MAS AÑOS-SIN VARIEDAD Secano Carga Ganadera:0,16 Recinto:18-057-009-00006-00003 Cultivo:62000 PASTOS PERMANENTES DE 5 O MAS AÑOS-SIN VARIEDAD Secano Carga Ganadera:0,16 Recinto:18-057-009-00009-00001 Cultivo:62000 PASTOS PERMANENTES DE 5 O MAS AÑOS-SIN VARIEDAD Secano Carga Ganadera:0,16 Recinto:18-057-009-00012-00002 Cultivo:62000 PASTOS PERMANENTES DE 5 O MAS AÑOS-SIN VARIEDAD Secano Carga Ganadera:0,16 Recinto:18-057-009-00014-00014 Cultivo:62000 PASTOS PERMANENTES DE 5 O MAS AÑOS-SIN VARIEDAD Secano Carga Ganadera:0,16 Recinto:18-057-009-00018-00022 Cultivo:62000 PASTOS PERMANENTES DE 5 O MAS AÑOS-SIN VARIEDAD Secano Carga Ganadera:0,16 Recinto:18-057-009-00029-00009 Cultivo:62000 PASTOS PERMANENTES DE 5 O MAS AÑOS-SIN VARIEDAD Secano Carga Ganadera:0,16 Recinto:18-057-009-00029-00012 Cultivo:62000 PASTOS PERMANENTES DE 5 O MAS AÑOS-SIN VARIEDAD Secano Carga Ganadera:0,16 Recinto:18-057-009-00029-00021 Cultivo:62000 PASTOS PERMANENTES DE 5 O MAS AÑOS-SIN VARIEDAD Secano Carga Ganadera:0,16 Recinto:18-057-010-00095-00002 Cultivo:62000 PASTOS PERMANENTES DE 5 O MAS AÑOS-SIN VARIEDAD Secano Carga Ganadera:0,16 Recinto:18-057-010-00095-00003 Cultivo:62000 PASTOS PERMANENTES DE 5 O MAS AÑOS-SIN VARIEDAD Secano Carga Ganadera:0,16 Recinto:18-057-010-00097-00003 Cultivo:62000 PASTOS PERMANENTES DE 5 O MAS AÑOS-SIN VARIEDAD Secano Carga Ganadera:0,16 Recinto:18-057-010-00097-00006 Cultivo:62000 PASTOS PERMANENTES DE 5 O MAS AÑOS-SIN VARIEDAD Secano Carga Ganadera:0,16 Recinto:18-057-010-00097-00010 Cultivo:62000 PASTOS PERMANENTES DE 5 O MAS AÑOS-SIN VARIEDAD Secano Carga Ganadera:0,16

(1) Con incidencias que retienen pago o deniegan el expediente.

(2) Se calcula sobre superficie declarada admisible.

(3) Aplicación del artículo 16 bis del RD 147/2023.

(4) Expediente con algunos recintos de pastos permanentes ubicados en espacios protegidos donde la carga ganadera mínima será 0,1 UGM/ha.

Puede verificar la integridad de una copia de este documento mediante la lectura del código QR adjunto o mediante el acceso a la dirección <https://ws050.juntadeandalucia.es/verificarFirma> indicando el código de VERIFICACIÓN

FIRMADO POR

RAQUEL MARIA ESPIN CRESPO

29/01/2025

VERIFICACIÓN

Pk2jmMURSWMFXCU9VKGJRQ2Q7H5BP3

PÁG. 1516/2713





INCIDENCIAS

INCIDENCIA DESCRIPCIÓN

Recinto:18-057-010-00097-00011	Cultivo:62000	PASTOS PERMANENTES DE 5 O MAS AÑOS-SIN VARIEDAD	Secano	Carga Ganadera:0,16
Recinto:18-057-011-00001-00006	Cultivo:62000	PASTOS PERMANENTES DE 5 O MAS AÑOS-SIN VARIEDAD	Secano	Carga Ganadera:0,16
Recinto:18-057-011-00005-00003	Cultivo:62000	PASTOS PERMANENTES DE 5 O MAS AÑOS-SIN VARIEDAD	Secano	Carga Ganadera:0,16
Recinto:18-057-011-00005-00004	Cultivo:62000	PASTOS PERMANENTES DE 5 O MAS AÑOS-SIN VARIEDAD	Secano	Carga Ganadera:0,16
Recinto:18-057-011-00015-00001	Cultivo:62000	PASTOS PERMANENTES DE 5 O MAS AÑOS-SIN VARIEDAD	Secano	Carga Ganadera:0,16
Recinto:18-057-011-00015-00002	Cultivo:62000	PASTOS PERMANENTES DE 5 O MAS AÑOS-SIN VARIEDAD	Secano	Carga Ganadera:0,16
Recinto:18-057-011-00015-00003	Cultivo:62000	PASTOS PERMANENTES DE 5 O MAS AÑOS-SIN VARIEDAD	Secano	Carga Ganadera:0,16
Recinto:18-057-011-00015-00005	Cultivo:62000	PASTOS PERMANENTES DE 5 O MAS AÑOS-SIN VARIEDAD	Secano	Carga Ganadera:0,16
Recinto:18-057-011-00015-00008	Cultivo:62000	PASTOS PERMANENTES DE 5 O MAS AÑOS-SIN VARIEDAD	Secano	Carga Ganadera:0,16
Recinto:18-057-011-00015-00014	Cultivo:62000	PASTOS PERMANENTES DE 5 O MAS AÑOS-SIN VARIEDAD	Secano	Carga Ganadera:0,16
Recinto:18-057-011-00015-00015	Cultivo:62000	PASTOS PERMANENTES DE 5 O MAS AÑOS-SIN VARIEDAD	Secano	Carga Ganadera:0,16
Recinto:18-057-011-00015-00017	Cultivo:62000	PASTOS PERMANENTES DE 5 O MAS AÑOS-SIN VARIEDAD	Secano	Carga Ganadera:0,16
Recinto:18-057-011-00015-00018	Cultivo:62000	PASTOS PERMANENTES DE 5 O MAS AÑOS-SIN VARIEDAD	Secano	Carga Ganadera:0,16
Recinto:18-057-011-00049-00002	Cultivo:62000	PASTOS PERMANENTES DE 5 O MAS AÑOS-SIN VARIEDAD	Secano	Carga Ganadera:0,16
Recinto:18-057-011-00091-00003	Cultivo:62000	PASTOS PERMANENTES DE 5 O MAS AÑOS-SIN VARIEDAD	Secano	Carga Ganadera:0,16
Recinto:18-057-011-00091-00014	Cultivo:62000	PASTOS PERMANENTES DE 5 O MAS AÑOS-SIN VARIEDAD	Secano	Carga Ganadera:0,16
Recinto:18-057-011-00093-00002	Cultivo:62000	PASTOS PERMANENTES DE 5 O MAS AÑOS-SIN VARIEDAD	Secano	Carga Ganadera:0,16
Recinto:18-057-011-00094-00001	Cultivo:62000	PASTOS PERMANENTES DE 5 O MAS AÑOS-SIN VARIEDAD	Secano	Carga Ganadera:0,16
Recinto:18-057-021-00236-00002	Cultivo:62000	PASTOS PERMANENTES DE 5 O MAS AÑOS-SIN VARIEDAD	Secano	Carga Ganadera:0,16
Recinto:18-057-026-00010-00001	Cultivo:62000	PASTOS PERMANENTES DE 5 O MAS AÑOS-SIN VARIEDAD	Secano	Carga Ganadera:0,16
Recinto:18-057-026-00011-00001	Cultivo:62000	PASTOS PERMANENTES DE 5 O MAS AÑOS-SIN VARIEDAD	Secano	Carga Ganadera:0,16
Recinto:18-057-026-00011-00002	Cultivo:62000	PASTOS PERMANENTES DE 5 O MAS AÑOS-SIN VARIEDAD	Secano	Carga Ganadera:0,16
Recinto:18-057-026-00011-00003	Cultivo:62000	PASTOS PERMANENTES DE 5 O MAS AÑOS-SIN VARIEDAD	Secano	Carga Ganadera:0,16
Recinto:18-057-029-00030-00001	Cultivo:62000	PASTOS PERMANENTES DE 5 O MAS AÑOS-SIN VARIEDAD	Secano	Carga Ganadera:0,16
Recinto:18-057-029-00051-00001	Cultivo:62000	PASTOS PERMANENTES DE 5 O MAS AÑOS-SIN VARIEDAD	Secano	Carga Ganadera:0,16
Recinto:18-057-030-00012-00001	Cultivo:62000	PASTOS PERMANENTES DE 5 O MAS AÑOS-SIN VARIEDAD	Secano	Carga Ganadera:0,16
Recinto:18-057-030-00017-00002	Cultivo:62000	PASTOS PERMANENTES DE 5 O MAS AÑOS-SIN VARIEDAD	Secano	Carga Ganadera:0,16
Recinto:18-057-030-00019-00002	Cultivo:62000	PASTOS PERMANENTES DE 5 O MAS AÑOS-SIN VARIEDAD	Secano	Carga Ganadera:0,16
Recinto:18-057-030-00021-00002	Cultivo:62000	PASTOS PERMANENTES DE 5 O MAS AÑOS-SIN VARIEDAD	Secano	Carga Ganadera:0,16
Recinto:18-057-030-00029-00001	Cultivo:62000	PASTOS PERMANENTES DE 5 O MAS AÑOS-SIN VARIEDAD	Secano	Carga Ganadera:0,16
Recinto:18-057-030-00031-00001	Cultivo:62000	PASTOS PERMANENTES DE 5 O MAS AÑOS-SIN VARIEDAD	Secano	Carga Ganadera:0,16
Recinto:18-057-030-00036-00001	Cultivo:62000	PASTOS PERMANENTES DE 5 O MAS AÑOS-SIN VARIEDAD	Secano	Carga Ganadera:0,16
Recinto:18-057-031-00026-00002	Cultivo:62000	PASTOS PERMANENTES DE 5 O MAS AÑOS-SIN VARIEDAD	Secano	Carga Ganadera:0,16

(1) Con incidencias que retienen pago o deniegan el expediente.
 (2) Se calcula sobre superficie declarada admisible.
 (3) Aplicación del artículo 16 bis del RD 147/2023.
 (4) Expediente con algunos recintos de pastos permanentes ubicados en espacios protegidos donde la carga ganadera mínima será 0,1 UGM/ha.

Puede verificar la integridad de una copia de este documento mediante la lectura del código QR adjunto o mediante el acceso a la dirección <https://ws050.juntadeandalucia.es/verificarFirma> indicando el código de VERIFICACIÓN

FIRMADO POR	RAQUEL MARIA ESPIN CRESPO	29/01/2025	
VERIFICACIÓN	Pk2jmMURSWMFXCU9VKGJRQ2Q7H5BP3	PÁG. 1517/2713	



INCIDENCIAS

INCIDENCIA DESCRIPCIÓN

Recinto:18-057-031-00026-00003	Cultivo:62000	PASTOS PERMANENTES DE 5 O MAS AÑOS-SIN VARIEDAD	Secano	Carga Ganadera:0,16
Recinto:18-057-031-00026-00004	Cultivo:62000	PASTOS PERMANENTES DE 5 O MAS AÑOS-SIN VARIEDAD	Secano	Carga Ganadera:0,16
Recinto:18-057-031-00053-00001	Cultivo:62000	PASTOS PERMANENTES DE 5 O MAS AÑOS-SIN VARIEDAD	Secano	Carga Ganadera:0,16
Recinto:18-057-031-00053-00004	Cultivo:62000	PASTOS PERMANENTES DE 5 O MAS AÑOS-SIN VARIEDAD	Secano	Carga Ganadera:0,16
Recinto:18-057-031-00054-00001	Cultivo:62000	PASTOS PERMANENTES DE 5 O MAS AÑOS-SIN VARIEDAD	Secano	Carga Ganadera:0,16
Recinto:18-057-031-00070-00003	Cultivo:62000	PASTOS PERMANENTES DE 5 O MAS AÑOS-SIN VARIEDAD	Secano	Carga Ganadera:0,16
Recinto:18-057-031-00070-00004	Cultivo:62000	PASTOS PERMANENTES DE 5 O MAS AÑOS-SIN VARIEDAD	Secano	Carga Ganadera:0,16
Recinto:18-057-032-00004-00002	Cultivo:62000	PASTOS PERMANENTES DE 5 O MAS AÑOS-SIN VARIEDAD	Secano	Carga Ganadera:0,16
Recinto:18-057-032-00006-00002	Cultivo:62000	PASTOS PERMANENTES DE 5 O MAS AÑOS-SIN VARIEDAD	Secano	Carga Ganadera:0,16
Recinto:18-057-033-00045-00001	Cultivo:62000	PASTOS PERMANENTES DE 5 O MAS AÑOS-SIN VARIEDAD	Secano	Carga Ganadera:0,16
Recinto:18-057-034-00064-00002	Cultivo:62000	PASTOS PERMANENTES DE 5 O MAS AÑOS-SIN VARIEDAD	Secano	Carga Ganadera:0,16
Recinto:18-057-034-00066-00002	Cultivo:62000	PASTOS PERMANENTES DE 5 O MAS AÑOS-SIN VARIEDAD	Secano	Carga Ganadera:0,16
Recinto:18-057-034-00324-00006	Cultivo:62000	PASTOS PERMANENTES DE 5 O MAS AÑOS-SIN VARIEDAD	Secano	Carga Ganadera:0,16

Datos considerados para el Cálculo de la Carga Ganadera del expediente

Superficie determinada para Cálculo Carga Ganadera: 416,14 ha

Carga Ganadera del Expediente: 0,16 ugm/ha

<u>Explotación</u>	<u>Especie</u>	<u>Ugm Calculada para CG</u>
ES180560000280	CAPRINA	1,81
ES180560000280	OVINA	62,70

Recintos Determinados para el Cálculo de Garga Ganadera

<u>REF.</u>	<u>REFERENCIA SIGPAC</u>	<u>CULTIVO</u>	<u>DESCRIPCIÓN CULTIVO</u>	<u>S/R</u>	<u>SUP. RESUELTA (ha)</u>
-961474	18-057-009-00029-00021	62000	PASTOS PERMANENTES DE 5 O MAS AÑOS-SIN VARIEDAD	S	0,07
-138415	18-057-031-00053-00004	62000	PASTOS PERMANENTES DE 5 O MAS AÑOS-SIN VARIEDAD	S	0,02
-76070	18-057-034-00324-00006	62000	PASTOS PERMANENTES DE 5 O MAS AÑOS-SIN VARIEDAD	S	0,06
-76065	18-057-009-00004-00013	62000	PASTOS PERMANENTES DE 5 O MAS AÑOS-SIN VARIEDAD	S	0,03
-76064	18-057-009-00004-00012	62000	PASTOS PERMANENTES DE 5 O MAS AÑOS-SIN VARIEDAD	S	0,34
5539059	18-057-009-00014-00014	62000	PASTOS PERMANENTES DE 5 O MAS AÑOS-SIN VARIEDAD	S	35,45
5539078	18-057-010-00097-00003	62000	PASTOS PERMANENTES DE 5 O MAS AÑOS-SIN VARIEDAD	S	45,85
5539079	18-057-010-00097-00006	62000	PASTOS PERMANENTES DE 5 O MAS AÑOS-SIN VARIEDAD	S	0,02
5539080	18-057-010-00097-00010	62000	PASTOS PERMANENTES DE 5 O MAS AÑOS-SIN VARIEDAD	S	0,02
5539081	18-057-010-00097-00011	62000	PASTOS PERMANENTES DE 5 O MAS AÑOS-SIN VARIEDAD	S	0,01
5540113	18-057-009-00018-00022	62000	PASTOS PERMANENTES DE 5 O MAS AÑOS-SIN VARIEDAD	S	20,23
5562842	18-057-011-00015-00017	62000	PASTOS PERMANENTES DE 5 O MAS AÑOS-SIN VARIEDAD	S	3,84
5562843	18-057-011-00015-00015	62000	PASTOS PERMANENTES DE 5 O MAS AÑOS-SIN VARIEDAD	S	0,16
5562844	18-057-026-00010-00001	62000	PASTOS PERMANENTES DE 5 O MAS AÑOS-SIN	S	0,07

(1) Con incidencias que retienen pago o deniegan el expediente.

(2) Se calcula sobre superficie declarada admisible.

(3) Aplicación del artículo 16 bis del RD 147/2023.

(4) Expediente con algunos recintos de pastos permanentes ubicados en espacios protegidos donde la carga ganadera mínima será 0,1 UGM/ha.

Puede verificar la integridad de una copia de este documento mediante la lectura del código QR adjunto o mediante el acceso a la dirección <https://ws050.juntadeandalucia.es/verificarFirma> indicando el código de VERIFICACIÓN

FIRMADO POR

RAQUEL MARIA ESPIN CRESPO

29/01/2025

VERIFICACIÓN

Pk2jmMURSWMFXC9VKGJRQ2Q7H5BP3

PÁG. 1518/2713





Recintos Determinados para el Cálculo de Garga Ganadera

REF.	REFERENCIA SIGPAC	CULTIVO	DESCRIPCIÓN CULTIVO	S/R	SUP. RESUELTA (ha)
			VARIEDAD		
5562845	18-057-011-00015-00018	62000	PASTOS PERMANENTES DE 5 O MAS AÑOS-SIN VARIEDAD	S	2,20
5562846	18-057-026-00011-00001	62000	PASTOS PERMANENTES DE 5 O MAS AÑOS-SIN VARIEDAD	S	0,20
5562847	18-057-011-00015-00002	62000	PASTOS PERMANENTES DE 5 O MAS AÑOS-SIN VARIEDAD	S	0,53
5562848	18-057-011-00015-00005	62000	PASTOS PERMANENTES DE 5 O MAS AÑOS-SIN VARIEDAD	S	5,90
5562849	18-057-011-00015-00003	62000	PASTOS PERMANENTES DE 5 O MAS AÑOS-SIN VARIEDAD	S	0,58
5562850	18-057-011-00015-00014	62000	PASTOS PERMANENTES DE 5 O MAS AÑOS-SIN VARIEDAD	S	0,70
5562851	18-057-011-00015-00008	62000	PASTOS PERMANENTES DE 5 O MAS AÑOS-SIN VARIEDAD	S	0,24
5562852	18-057-008-00135-00024	62000	PASTOS PERMANENTES DE 5 O MAS AÑOS-SIN VARIEDAD	S	0,46
5562853	18-057-008-00135-00014	62000	PASTOS PERMANENTES DE 5 O MAS AÑOS-SIN VARIEDAD	S	17,97
5562854	18-057-030-00019-00002	62000	PASTOS PERMANENTES DE 5 O MAS AÑOS-SIN VARIEDAD	S	0,17
5562855	18-057-011-00005-00003	62000	PASTOS PERMANENTES DE 5 O MAS AÑOS-SIN VARIEDAD	S	1,45
5562856	18-057-011-00001-00006	62000	PASTOS PERMANENTES DE 5 O MAS AÑOS-SIN VARIEDAD	S	3,06
5562857	18-057-011-00015-00001	62000	PASTOS PERMANENTES DE 5 O MAS AÑOS-SIN VARIEDAD	S	14,02
5562858	18-057-011-00005-00004	62000	PASTOS PERMANENTES DE 5 O MAS AÑOS-SIN VARIEDAD	S	3,68
5562859	18-057-026-00011-00003	62000	PASTOS PERMANENTES DE 5 O MAS AÑOS-SIN VARIEDAD	S	0,11
5562860	18-057-026-00011-00002	62000	PASTOS PERMANENTES DE 5 O MAS AÑOS-SIN VARIEDAD	S	0,19
5562861	18-057-008-00135-00004	62000	PASTOS PERMANENTES DE 5 O MAS AÑOS-SIN VARIEDAD	S	0,93
5562862	18-057-029-00051-00001	62000	PASTOS PERMANENTES DE 5 O MAS AÑOS-SIN VARIEDAD	S	1,22
5562863	18-057-029-00030-00001	62000	PASTOS PERMANENTES DE 5 O MAS AÑOS-SIN VARIEDAD	S	0,08
5562864	18-057-008-00135-00006	62000	PASTOS PERMANENTES DE 5 O MAS AÑOS-SIN VARIEDAD	S	1,08
5562865	18-057-030-00017-00002	62000	PASTOS PERMANENTES DE 5 O MAS AÑOS-SIN VARIEDAD	S	0,32
5562866	18-057-008-00135-00005	62000	PASTOS PERMANENTES DE 5 O MAS AÑOS-SIN VARIEDAD	S	2,71
5562867	18-057-030-00012-00001	62000	PASTOS PERMANENTES DE 5 O MAS AÑOS-SIN VARIEDAD	S	0,55
5562874	18-057-031-00026-00002	62000	PASTOS PERMANENTES DE 5 O MAS AÑOS-SIN VARIEDAD	S	1,14
5562875	18-057-030-00036-00001	62000	PASTOS PERMANENTES DE 5 O MAS AÑOS-SIN VARIEDAD	S	2,89
5562876	18-057-031-00026-00004	62000	PASTOS PERMANENTES DE 5 O MAS AÑOS-SIN VARIEDAD	S	0,03
5562877	18-057-031-00026-00003	62000	PASTOS PERMANENTES DE 5 O MAS AÑOS-SIN VARIEDAD	S	0,02
5562878	18-057-031-00070-00003	62000	PASTOS PERMANENTES DE 5 O MAS AÑOS-SIN VARIEDAD	S	0,94
5562879	18-057-031-00054-00001	62000	PASTOS PERMANENTES DE 5 O MAS AÑOS-SIN VARIEDAD	S	0,71
5562880	18-057-031-00070-00004	62000	PASTOS PERMANENTES DE 5 O MAS AÑOS-SIN VARIEDAD	S	0,50
5562881	18-057-030-00021-00002	62000	PASTOS PERMANENTES DE 5 O MAS AÑOS-SIN VARIEDAD	S	1,60
5562882	18-057-032-00006-00002	62000	PASTOS PERMANENTES DE 5 O MAS AÑOS-SIN VARIEDAD	S	0,99
5562883	18-057-032-00004-00002	62000	PASTOS PERMANENTES DE 5 O MAS AÑOS-SIN VARIEDAD	S	0,04
5562884	18-057-030-00031-00001	62000	PASTOS PERMANENTES DE 5 O MAS AÑOS-SIN VARIEDAD	S	7,96
5562885	18-057-030-00029-00001	62000	PASTOS PERMANENTES DE 5 O MAS AÑOS-SIN VARIEDAD	S	0,40
5562886	18-057-033-00045-00001	62000	PASTOS PERMANENTES DE 5 O MAS AÑOS-SIN VARIEDAD	S	0,13

(1) Con incidencias que retienen pago o deniegan el expediente.

(2) Se calcula sobre superficie declarada admisible.

(3) Aplicación del artículo 16 bis del RD 147/2023.

(4) Expediente con algunos recintos de pastos permanentes ubicados en espacios protegidos donde la carga ganadera mínima será 0,1 UGM/ha.

Puede verificar la integridad de una copia de este documento mediante la lectura del código QR adjunto o mediante el acceso a la dirección <https://ws050.juntadeandalucia.es/verificarFirma> indicando el código de VERIFICACIÓN

FIRMADO POR

RAQUEL MARIA ESPIN CRESPO

29/01/2025

VERIFICACIÓN

Pk2jmMURSWMFXCU9VKGJRQ2Q7H5BP3

PÁG. 1519/2713





Recintos Determinados para el Cálculo de Garga Ganadera

REF.	REFERENCIA SIGPAC	CULTIVO	DESCRIPCIÓN CULTIVO	S/R	SUP. RESUELTA (ha)
170000005266361	18-057-031-00053-00001	62000	PASTOS PERMANENTES DE 5 O MAS AÑOS-SIN VARIEDAD	S	4,76
1700000006317637	18-057-009-00006-00003	62000	PASTOS PERMANENTES DE 5 O MAS AÑOS-SIN VARIEDAD	S	0,65
1700000006317643	18-057-034-00064-00002	62000	PASTOS PERMANENTES DE 5 O MAS AÑOS-SIN VARIEDAD	S	0,03
1700000006317644	18-057-034-00066-00002	62000	PASTOS PERMANENTES DE 5 O MAS AÑOS-SIN VARIEDAD	S	0,01
1700000006317645	18-057-009-00006-00002	62000	PASTOS PERMANENTES DE 5 O MAS AÑOS-SIN VARIEDAD	S	0,17
1700000006317647	18-057-021-00236-00002	62000	PASTOS PERMANENTES DE 5 O MAS AÑOS-SIN VARIEDAD	S	0,01
1700000006317648	18-057-009-00029-00009	62000	PASTOS PERMANENTES DE 5 O MAS AÑOS-SIN VARIEDAD	S	0,93
1700000006317650	18-057-011-00094-00001	62000	PASTOS PERMANENTES DE 5 O MAS AÑOS-SIN VARIEDAD	S	0,33
1700000006317660	18-057-009-00004-00003	62000	PASTOS PERMANENTES DE 5 O MAS AÑOS-SIN VARIEDAD	S	0,18
1700000006317661	18-057-009-00004-00004	62000	PASTOS PERMANENTES DE 5 O MAS AÑOS-SIN VARIEDAD	S	189,74
1700000006317674	18-057-009-00012-00002	62000	PASTOS PERMANENTES DE 5 O MAS AÑOS-SIN VARIEDAD	S	2,45
1700000006317686	18-057-011-00049-00002	62000	PASTOS PERMANENTES DE 5 O MAS AÑOS-SIN VARIEDAD	S	0,34
1700000006317687	18-057-011-00093-00002	62000	PASTOS PERMANENTES DE 5 O MAS AÑOS-SIN VARIEDAD	S	0,01
1700000006317689	18-057-011-00091-00014	62000	PASTOS PERMANENTES DE 5 O MAS AÑOS-SIN VARIEDAD	S	0,06
1700000006317690	18-057-010-00095-00003	62000	PASTOS PERMANENTES DE 5 O MAS AÑOS-SIN VARIEDAD	S	2,98
1700000006317691	18-057-009-00004-00007	62000	PASTOS PERMANENTES DE 5 O MAS AÑOS-SIN VARIEDAD	S	0,18
1700000006317692	18-057-011-00091-00003	62000	PASTOS PERMANENTES DE 5 O MAS AÑOS-SIN VARIEDAD	S	27,97
1700000006317693	18-057-010-00095-00002	62000	PASTOS PERMANENTES DE 5 O MAS AÑOS-SIN VARIEDAD	S	1,43
1700000006317694	18-057-009-00004-00009	62000	PASTOS PERMANENTES DE 5 O MAS AÑOS-SIN VARIEDAD	S	0,55
1700000006317696	18-057-009-00029-00012	62000	PASTOS PERMANENTES DE 5 O MAS AÑOS-SIN VARIEDAD	S	0,09
1700000006317697	18-057-009-00009-00001	62000	PASTOS PERMANENTES DE 5 O MAS AÑOS-SIN VARIEDAD	S	1,40

Incidencias de carga ganadera

INCIDENCIA DESCRIPCIÓN

- 8200 Control por Monitorización con resultado no admisible
Recinto:18-057-009-00004-00006 Cultivo:20000 BARBECHO TRADICIONAL-SIN VARIEDAD
- 86132 Recinto superficie forrajera que no realiza la actividad de producción de pastoreo.
Recinto:18-057-009-00004-00006 Cultivo:20000 BARBECHO TRADICIONAL-SIN VARIEDAD Secano
Recinto:18-057-021-00085-00001 Cultivo:20000 BARBECHO TRADICIONAL-SIN VARIEDAD Secano
Recinto:18-057-021-00088-00001 Cultivo:20000 BARBECHO TRADICIONAL-SIN VARIEDAD Secano

(1) Con incidencias que retienen pago o deniegan el expediente.
 (2) Se calcula sobre superficie declarada admisible.
 (3) Aplicación del artículo 16 bis del RD 147/2023.
 (4) Expediente con algunos recintos de pastos permanentes ubicados en espacios protegidos donde la carga ganadera mínima será 0,1 UGM/ha.

Puede verificar la integridad de una copia de este documento mediante la lectura del código QR adjunto o mediante el acceso a la dirección <https://ws050.juntadeandalucia.es/verificarFirma> indicando el código de VERIFICACIÓN

FIRMADO POR	RAQUEL MARIA ESPIN CRESPO	29/01/2025	
VERIFICACIÓN	Pk2jmMURSWMFXCU9VKGJQRQ2Q7H5BP3	PÁG. 1520/2713	



APELLIDOS Y NOMBRE / RAZÓN SOCIAL	NIF	EXPEDIENTE	RESOLUCIÓN
RODRIGUEZ NAVARRO MARIA DEL CARMEN	****8736*	1217399	CONCESIÓN DE LA AYUDA

DATOS DE MANTENIMIENTO UNIDADES

GRUPO DE PAGO	Sup. Dec. Admisible	Sup. Resuelta	Sobredecl.	% Sobredecl.
ZONAS DE MONTAÑA	152,82	152,82	0,00	0,00

RESUMEN DE PAGOS

	IMPORTE (Euros)			
	RESUELTO	FEADER	MAPA	CAPADR
Pago realizado	2.046,00	1.739,10	200,71	106,19

APLICACIÓN DE REDUCCIONES Y PENALIZACIONES (%)

Criterios de subvencionabilidad (1)	Presentación tardía	Omisión declaración	Condicionabilidad
0,00	0,00	0,00	0,00

IMPORTE (Euros)

Calculado(2)	Reducción	Penalización	Reducción Penalización (3)	Penalización adicional	Resuelto	FEADER	MAPA	CAPADR
2.046,00 €	0,00 €	0,00 €	0,00 €	0,00 €	2.046,00 €	1.739,10 €	200,71 €	106,19 €
Importe Unitario:	93,00 €	Nuevo Importe Unitario:	13,39 €					

(1) Con incidencias que retienen pago o deniegan el expediente.

(2) Se calcula sobre superficie declarada admisible.

(3) Aplicación del artículo 16 bis del RD 147/2023.

(4) Expediente con algunos recintos de pastos permanentes ubicados en espacios protegidos donde la carga ganadera mínima será 0,1 UGM/ha.

Puede verificar la integridad de una copia de este documento mediante la lectura del código QR adjunto o mediante el acceso a la dirección <https://ws050.juntadeandalucia.es/verificarFirma> indicando el código de VERIFICACIÓN

FIRMADO POR	RAQUEL MARIA ESPIN CRESPO	29/01/2025
VERIFICACIÓN	Pk2jmMURSWMFXCU9VKGJRQ2Q7H5BP3	PÁG. 1521/2713





RECINTOS PROPUESTOS

REF.	REFERENCIA SIGPAC	CULTIVO	S/R	USO SIGPAC	Sup. Dec. admisible	Sup. Campo	Sup. Determ.	Sup. Resuelta
-1580257	18-167-003-00136-0002	ALMENDROS	S		1,12		1,12	1,12
-1580256	18-167-003-00136-0001	ALMENDROS	S		6,18		6,18	6,18
-1472267	18-167-002-00057-0001	ALMENDROS	S		0,74		0,74	0,74
-1360536	18-167-003-00262-0001	TRIGO BLANDO	R		0,45		0,45	0,45
-1118548	18-167-003-00262-0001	AJO	R		9,26		9,26	9,26
-973365	18-167-003-00483-0001	ALMENDROS	S		1,74		1,74	1,74
-973345	18-167-003-00291-0001	ALMENDROS	S		1,15		1,15	1,15
-973344	18-167-003-00289-0001	ALMENDROS	S		1,17		1,17	1,17
-973341	18-167-003-00286-0001	ALMENDROS	S		1,10		1,10	1,10
-973340	18-167-003-00250-0001	ALMENDROS	S		1,76		1,76	1,76
-973339	18-167-002-00069-0001	ALMENDROS	S		4,34		4,34	4,34
-973097	18-167-003-00472-0011	ALMENDROS	S		0,20		0,20	0,20
-972718	18-167-021-00025-0029	VEZA	S		0,02		0,02	0,02
-972715	18-167-021-00025-0026	VEZA	S		0,06		0,06	0,06
-972714	18-167-021-00025-0025	VEZA	S		0,09		0,09	0,09
-972711	18-167-021-00025-0022	VEZA	S		0,04		0,04	0,04
-93337	18-167-021-00025-0007	VEZA	S		3,28		3,28	3,28
4133921	18-167-003-00434-0001	ALMENDROS	S		2,17		2,17	2,17
4133923	18-167-003-00091-0001	ALMENDROS	S		0,39		0,39	0,39
4133926	18-167-003-00530-0001	ALMENDROS	S		0,34		0,34	0,34
4133931	18-167-003-00100-0001	ALMENDROS	S		1,04		1,04	1,04
4133936	18-167-003-00108-0001	ALMENDROS	S		0,11		0,11	0,11
4133940	18-167-005-00315-0001	ALMENDROS	S		2,45		2,45	2,45
4133967	18-167-003-00168-0001	ALMENDROS	S		2,62		2,62	2,62
4133976	18-167-003-00136-0001	ALMENDROS	S		1,28		1,28	1,28
4133977	18-167-003-00136-0002	ALMENDROS	S		0,62		0,62	0,62
4133981	18-167-003-00126-0001	ALMENDROS	S		1,37		1,37	1,37
4133987	18-167-003-00381-0001	ALMENDROS	S		1,39		1,39	1,39
4133988	18-167-003-00381-0002	ALMENDROS	S		0,81		0,81	0,81
4133991	18-167-003-00380-0001	ALMENDROS	S		1,66		1,66	1,66
4133992	18-167-003-00380-0002	ALMENDROS	S		0,59		0,59	0,59
4133993	18-167-003-00365-0001	ALMENDROS	S		1,37		1,37	1,37
4133997	18-167-003-00256-0001	ALMENDROS	S		1,01		1,01	1,01
4133998	18-167-026-00058-0001	ALMENDROS	S		2,05		2,05	2,05
4134020	18-167-003-00174-0001	ALMENDROS	S		3,56		3,56	3,56
4134021	18-167-003-00129-0001	ALMENDROS	S		1,55		1,55	1,55
4134033	18-167-026-00154-0002	ALMENDROS	S		1,71		1,71	1,71
5326324	18-167-023-00092-0002	TRIGO BLANDO	S		1,07		1,07	1,07
5533472	18-167-003-00283-0001	ALMENDROS	S		1,93		1,93	1,93
1700000005640506	18-167-003-00472-0005	ALMENDROS	S		7,76		7,76	7,76
1700000005640507	18-167-003-00241-0001	VEZA	R		1,15		1,15	1,15
1700000005640511	18-167-003-00553-0001	CEBOLLETA	R		5,97		5,97	5,97
1700000005640512	18-167-003-00234-0003	ALMENDROS	R		6,45		6,45	6,45
1700000005640513	18-167-026-00158-0002	ALMENDROS	S		0,53		0,53	0,53
1700000005640514	18-167-003-00400-0001	ALMENDROS	S		1,71		1,71	1,71
1700000005640515	18-167-003-00401-0001	ALMENDROS	S		1,15		1,15	1,15
1700000005640516	18-167-003-00472-0006	ALMENDROS	S		8,35		8,35	8,35
1700000006296532	18-167-003-00472-0007	VEZA	S		3,90		3,90	3,90
1700000006296533	18-167-021-00461-0003	VEZA	S		1,99		1,99	1,99
1700000006296534	18-167-021-00025-0007	TRIGO BLANDO	S		2,98		2,98	2,98
1700000006296535	18-167-021-00025-0006	VEZA	S		3,35		3,35	3,35
1700000006296536	18-167-021-00025-0009	VEZA	S		9,33		9,33	9,33

(1) Con incidencias que retienen pago o deniegan el expediente.
 (2) Se calcula sobre superficie declarada admisible.
 (3) Aplicación del artículo 16 bis del RD 147/2023.
 (4) Expediente con algunos recintos de pastos permanentes ubicados en espacios protegidos donde la carga ganadera mínima será 0,1 UGM/ha.

Puede verificar la integridad de una copia de este documento mediante la lectura del código QR adjunto o mediante el acceso a la dirección https://ws050.juntadeandalucia.es/verificarFirma indicando el código de VERIFICACIÓN			
FIRMADO POR	RAQUEL MARIA ESPIN CRESPO	29/01/2025	
VERIFICACIÓN	Pk2jmMURSWMFXCU9VKGJRQ2Q7H5BP3	PÁG. 1522/2713	



RECINTOS PROPUESTOS

REF.	REFERENCIA SIGPAC	CULTIVO	S/R	USO SIGPAC	Sup. Dec. admisible	Sup. Campo	Sup. Determ.	Sup. Resuelta
170000006296537	18-167-021-00025-0015	VEZA	S		1,15		1,15	1,15
170000006296538	18-167-021-00025-0010	VEZA	S		1,59		1,59	1,59
170000006296539	18-167-022-00086-0001	TRIGO BLANDO	S		4,67		4,67	4,67
170000006296540	18-167-021-00025-0014	VEZA	S		1,16		1,16	1,16
170000006296541	18-167-021-00025-0008	TRIGO BLANDO	S		5,51		5,51	5,51
170000006296542	18-167-003-00348-0001	ALMENDROS	S		1,06		1,06	1,06
170000006296543	18-167-023-00096-0004	TRIGO BLANDO	S		0,30		0,30	0,30
170000006296545	18-167-021-00007-0002	CEBADA	S		7,28		7,28	7,28
170000006296547	18-167-021-00024-0004	TRIGO BLANDO	S		0,18		0,18	0,18
170000006296548	18-167-003-00459-0001	ALMENDROS	S		0,78		0,78	0,78
170000006296550	18-167-021-00024-0005	TRIGO BLANDO	S		0,45		0,45	0,45
170000006296551	18-167-023-00096-0002	TRIGO BLANDO	S		1,88		1,88	1,88
170000006296552	18-167-023-00096-0003	TRIGO BLANDO	S		0,42		0,42	0,42
170000006296553	18-167-003-00372-0001	ALMENDROS	S		3,61		3,61	3,61
170000006296554	18-167-003-00529-0001	ALMENDROS	S		1,34		1,34	1,34
170000006296578	18-167-003-00397-0001	ALMENDROS	S		3,03		3,03	3,03

INCIDENCIAS

INCIDENCIA DESCRIPCIÓN

452	Actividad agraria declarada en un recinto no compatible con el uso PA, PR o PS asignado en SIGPAC para ese recinto. Recinto:18-167-002-00057-00003 Cultivo:62000 PASTOS PERMANENTES DE 5 O MAS AÑOS-SIN VARIEDAD Secano USO ASIGNADO EN SIGPAC:PR Recinto:18-167-002-00057-00004 Cultivo:62000 PASTOS PERMANENTES DE 5 O MAS AÑOS-SIN VARIEDAD Secano USO ASIGNADO EN SIGPAC:PR Recinto:18-167-021-00007-00005 Cultivo:62000 PASTOS PERMANENTES DE 5 O MAS AÑOS-SIN VARIEDAD Secano USO ASIGNADO EN SIGPAC:PR Recinto:18-167-021-00007-00010 Cultivo:62000 PASTOS PERMANENTES DE 5 O MAS AÑOS-SIN VARIEDAD Secano USO ASIGNADO EN SIGPAC:PR Recinto:18-167-021-00007-00014 Cultivo:62000 PASTOS PERMANENTES DE 5 O MAS AÑOS-SIN VARIEDAD Secano USO ASIGNADO EN SIGPAC:PR Recinto:18-167-021-00024-00001 Cultivo:62000 PASTOS PERMANENTES DE 5 O MAS AÑOS-SIN VARIEDAD Secano USO ASIGNADO EN SIGPAC:PR Recinto:18-167-021-00024-00006 Cultivo:62000 PASTOS PERMANENTES DE 5 O MAS AÑOS-SIN VARIEDAD Secano USO ASIGNADO EN SIGPAC:PR Recinto:18-167-021-00025-00003 Cultivo:62000 PASTOS PERMANENTES DE 5 O MAS AÑOS-SIN VARIEDAD Secano USO ASIGNADO EN SIGPAC:PR Recinto:18-167-021-00025-00004 Cultivo:62000 PASTOS PERMANENTES DE 5 O MAS AÑOS-SIN VARIEDAD Secano USO ASIGNADO EN SIGPAC:PR Recinto:18-167-021-00025-00017 Cultivo:62000 PASTOS PERMANENTES DE 5 O MAS AÑOS-SIN VARIEDAD Secano USO ASIGNADO EN SIGPAC:PR Recinto:18-167-021-00025-00018 Cultivo:62000 PASTOS PERMANENTES DE 5 O MAS AÑOS-SIN VARIEDAD Secano USO ASIGNADO EN SIGPAC:PR Recinto:18-167-021-00025-00020 Cultivo:62000 PASTOS PERMANENTES DE 5 O MAS AÑOS-SIN VARIEDAD Secano USO ASIGNADO EN SIGPAC:PS Recinto:18-167-021-00025-00021 Cultivo:62000 PASTOS PERMANENTES DE 5 O MAS AÑOS-SIN VARIEDAD Secano USO ASIGNADO EN SIGPAC:PS Recinto:18-167-021-00025-00027 Cultivo:62000 PASTOS PERMANENTES DE 5 O MAS AÑOS-SIN VARIEDAD Secano USO ASIGNADO EN SIGPAC:PR Recinto:18-167-021-00025-00028 Cultivo:62000 PASTOS PERMANENTES DE 5 O MAS AÑOS-SIN VARIEDAD Secano USO ASIGNADO EN SIGPAC:PR Recinto:18-167-021-00461-00002 Cultivo:62000 PASTOS PERMANENTES DE 5 O MAS AÑOS-SIN VARIEDAD Secano USO ASIGNADO EN SIGPAC:PR Recinto:18-167-021-00461-00004 Cultivo:62000 PASTOS PERMANENTES DE 5 O MAS AÑOS-SIN VARIEDAD Secano USO ASIGNADO EN SIGPAC:PR Recinto:18-167-022-00086-00004 Cultivo:62000 PASTOS PERMANENTES DE 5 O MAS AÑOS-SIN VARIEDAD Secano USO ASIGNADO EN SIGPAC:PS Recinto:18-167-023-00092-00001 Cultivo:62000 PASTOS PERMANENTES DE 5 O MAS AÑOS-SIN VARIEDAD Secano USO ASIGNADO EN SIGPAC:PR Recinto:18-167-023-00096-00001 Cultivo:62000 PASTOS PERMANENTES DE 5 O MAS AÑOS-SIN VARIEDAD Secano USO ASIGNADO EN SIGPAC:PR
-----	---

(1) Con incidencias que retienen pago o deniegan el expediente.
 (2) Se calcula sobre superficie declarada admisible.
 (3) Aplicación del artículo 16 bis del RD 147/2023.
 (4) Expediente con algunos recintos de pastos permanentes ubicados en espacios protegidos donde la carga ganadera mínima será 0,1 UGM/ha.

Puede verificar la integridad de una copia de este documento mediante la lectura del código QR adjunto o mediante el acceso a la dirección https://ws050.juntadeandalucia.es/verificarFirma indicando el código de VERIFICACIÓN			
FIRMADO POR	RAQUEL MARIA ESPIN CRESPO	29/01/2025	
VERIFICACIÓN	Pk2jmMURSWMFXCU9VKGJRQ2Q7H5BP3	PÁG. 1523/2713	



INCIDENCIAS

INCIDENCIA DESCRIPCIÓN

3795	Recinto declarado con una situación de riesgo de abandono. Recinto:18-167-003-00348-00001 Cultivo: - Recinto:18-167-003-00372-00001 Cultivo: - Recinto:18-167-003-00459-00001 Cultivo: - Recinto:18-167-003-00472-00005 Cultivo: - Recinto:18-167-003-00472-00011 Cultivo: -
4272	Verifica que las líneas de declaración de las Solicitudes Únicas no tienen solapes con la capa de Retroactividad Gráfica (ambas de la misma campaña) a nivel de expediente/línea de declaración gráfica de la solicitud. Recinto:18-167-021-00025-00004 Cultivo: - Agregado de la referencia del recinto.:0 Zona de la referencia del recinto.:0 Superficie solapada.:0,03 Id. Incid.:100418790 Recinto:18-167-021-00025-00004 Cultivo: - Agregado de la referencia del recinto.:0 Zona de la referencia del recinto.:0 Superficie solapada.:0,05 Id. Incid.:100418791
86119	Carga ganadera NO cumple con el valor mínimo de 0,2 UGM/ha. Recinto:18-167-002-00057-00003 Cultivo:62000 PASTOS PERMANENTES DE 5 O MAS AÑOS-SIN VARIEDAD Secano Carga Ganadera:0 Recinto:18-167-002-00057-00004 Cultivo:62000 PASTOS PERMANENTES DE 5 O MAS AÑOS-SIN VARIEDAD Secano Carga Ganadera:0 Recinto:18-167-021-00007-00005 Cultivo:62000 PASTOS PERMANENTES DE 5 O MAS AÑOS-SIN VARIEDAD Secano Carga Ganadera:0 Recinto:18-167-021-00007-00010 Cultivo:62000 PASTOS PERMANENTES DE 5 O MAS AÑOS-SIN VARIEDAD Secano Carga Ganadera:0 Recinto:18-167-021-00007-00014 Cultivo:62000 PASTOS PERMANENTES DE 5 O MAS AÑOS-SIN VARIEDAD Secano Carga Ganadera:0 Recinto:18-167-021-00024-00001 Cultivo:62000 PASTOS PERMANENTES DE 5 O MAS AÑOS-SIN VARIEDAD Secano Carga Ganadera:0 Recinto:18-167-021-00024-00006 Cultivo:62000 PASTOS PERMANENTES DE 5 O MAS AÑOS-SIN VARIEDAD Secano Carga Ganadera:0 Recinto:18-167-021-00025-00003 Cultivo:62000 PASTOS PERMANENTES DE 5 O MAS AÑOS-SIN VARIEDAD Secano Carga Ganadera:0 Recinto:18-167-021-00025-00004 Cultivo:62000 PASTOS PERMANENTES DE 5 O MAS AÑOS-SIN VARIEDAD Secano Carga Ganadera:0 Recinto:18-167-021-00025-00017 Cultivo:62000 PASTOS PERMANENTES DE 5 O MAS AÑOS-SIN VARIEDAD Secano Carga Ganadera:0 Recinto:18-167-021-00025-00018 Cultivo:62000 PASTOS PERMANENTES DE 5 O MAS AÑOS-SIN VARIEDAD Secano Carga Ganadera:0 Recinto:18-167-021-00025-00020 Cultivo:62000 PASTOS PERMANENTES DE 5 O MAS AÑOS-SIN VARIEDAD Secano Carga Ganadera:0 Recinto:18-167-021-00025-00021 Cultivo:62000 PASTOS PERMANENTES DE 5 O MAS AÑOS-SIN VARIEDAD Secano Carga Ganadera:0 Recinto:18-167-021-00025-00027 Cultivo:62000 PASTOS PERMANENTES DE 5 O MAS AÑOS-SIN VARIEDAD Secano Carga Ganadera:0 Recinto:18-167-021-00025-00028 Cultivo:62000 PASTOS PERMANENTES DE 5 O MAS AÑOS-SIN VARIEDAD Secano Carga Ganadera:0 Recinto:18-167-021-00461-00002 Cultivo:62000 PASTOS PERMANENTES DE 5 O MAS AÑOS-SIN VARIEDAD Secano Carga Ganadera:0 Recinto:18-167-021-00461-00004 Cultivo:62000 PASTOS PERMANENTES DE 5 O MAS AÑOS-SIN VARIEDAD Secano Carga Ganadera:0 Recinto:18-167-023-00092-00001 Cultivo:62000 PASTOS PERMANENTES DE 5 O MAS AÑOS-SIN VARIEDAD Secano Carga Ganadera:0 Recinto:18-167-023-00096-00001 Cultivo:62000 PASTOS PERMANENTES DE 5 O MAS AÑOS-SIN VARIEDAD Secano Carga Ganadera:0
86120	Para explotaciones de pastos permanentes ubicadas en espacios protegidos la carga ganadera mínima será 0,1 UGM/ha. Recinto:18-167-022-00086-00004 Cultivo:62000 PASTOS PERMANENTES DE 5 O MAS AÑOS-SIN VARIEDAD Secano Carga Ganadera:0
86121	Recinto superficie forrajera que no realiza la actividad de producción de pastoreo. Recinto:18-167-002-00057-00003 Cultivo:62000 PASTOS PERMANENTES DE 5 O MAS AÑOS-SIN VARIEDAD Secano Actividad Agraria del recinto:2 Recinto:18-167-002-00057-00004 Cultivo:62000 PASTOS PERMANENTES DE 5 O MAS AÑOS-SIN VARIEDAD Secano Actividad Agraria del recinto:2 Recinto:18-167-021-00007-00005 Cultivo:62000 PASTOS PERMANENTES DE 5 O MAS AÑOS-SIN VARIEDAD Secano Actividad Agraria del recinto:2 Recinto:18-167-021-00007-00010 Cultivo:62000 PASTOS PERMANENTES DE 5 O MAS AÑOS-SIN VARIEDAD Secano Actividad Agraria del recinto:2 Recinto:18-167-021-00007-00014 Cultivo:62000 PASTOS PERMANENTES DE 5 O MAS AÑOS-SIN VARIEDAD Secano Actividad Agraria del recinto:2

(1) Con incidencias que retienen pago o deniegan el expediente.

(2) Se calcula sobre superficie declarada admisible.

(3) Aplicación del artículo 16 bis del RD 147/2023.

(4) Expediente con algunos recintos de pastos permanentes ubicados en espacios protegidos donde la carga ganadera mínima será 0,1 UGM/ha.

Puede verificar la integridad de una copia de este documento mediante la lectura del código QR adjunto o mediante el acceso a la dirección <https://ws050.juntadeandalucia.es/verificarFirma> indicando el código de VERIFICACIÓN

FIRMADO POR	RAQUEL MARIA ESPIN CRESPO	29/01/2025
VERIFICACIÓN	Pk2jmMURSWMFXCU9VKGJRQ2Q7H5BP3	PÁG. 1524/2713





INCIDENCIAS

INCIDENCIA DESCRIPCIÓN

	Agraria del recinto:2				
	Recinto:18-167-021-00024-00001	Cultivo:62000	PASTOS PERMANENTES DE 5 O MAS AÑOS-SIN VARIEDAD	Secano	Actividad Agraria del recinto:2
	Recinto:18-167-021-00024-00006	Cultivo:62000	PASTOS PERMANENTES DE 5 O MAS AÑOS-SIN VARIEDAD	Secano	Actividad Agraria del recinto:2
	Recinto:18-167-021-00025-00003	Cultivo:62000	PASTOS PERMANENTES DE 5 O MAS AÑOS-SIN VARIEDAD	Secano	Actividad Agraria del recinto:2
	Recinto:18-167-021-00025-00004	Cultivo:62000	PASTOS PERMANENTES DE 5 O MAS AÑOS-SIN VARIEDAD	Secano	Actividad Agraria del recinto:2
	Recinto:18-167-021-00025-00017	Cultivo:62000	PASTOS PERMANENTES DE 5 O MAS AÑOS-SIN VARIEDAD	Secano	Actividad Agraria del recinto:2
	Recinto:18-167-021-00025-00018	Cultivo:62000	PASTOS PERMANENTES DE 5 O MAS AÑOS-SIN VARIEDAD	Secano	Actividad Agraria del recinto:2
	Recinto:18-167-021-00025-00020	Cultivo:62000	PASTOS PERMANENTES DE 5 O MAS AÑOS-SIN VARIEDAD	Secano	Actividad Agraria del recinto:2
	Recinto:18-167-021-00025-00021	Cultivo:62000	PASTOS PERMANENTES DE 5 O MAS AÑOS-SIN VARIEDAD	Secano	Actividad Agraria del recinto:2
	Recinto:18-167-021-00025-00027	Cultivo:62000	PASTOS PERMANENTES DE 5 O MAS AÑOS-SIN VARIEDAD	Secano	Actividad Agraria del recinto:2
	Recinto:18-167-021-00025-00028	Cultivo:62000	PASTOS PERMANENTES DE 5 O MAS AÑOS-SIN VARIEDAD	Secano	Actividad Agraria del recinto:2
	Recinto:18-167-021-00461-00002	Cultivo:62000	PASTOS PERMANENTES DE 5 O MAS AÑOS-SIN VARIEDAD	Secano	Actividad Agraria del recinto:2
	Recinto:18-167-021-00461-00004	Cultivo:62000	PASTOS PERMANENTES DE 5 O MAS AÑOS-SIN VARIEDAD	Secano	Actividad Agraria del recinto:2
	Recinto:18-167-022-00086-00004	Cultivo:62000	PASTOS PERMANENTES DE 5 O MAS AÑOS-SIN VARIEDAD	Secano	Actividad Agraria del recinto:2
	Recinto:18-167-023-00092-00001	Cultivo:62000	PASTOS PERMANENTES DE 5 O MAS AÑOS-SIN VARIEDAD	Secano	Actividad Agraria del recinto:2
	Recinto:18-167-023-00096-00001	Cultivo:62000	PASTOS PERMANENTES DE 5 O MAS AÑOS-SIN VARIEDAD	Secano	Actividad Agraria del recinto:2
86122	Recinto superficie forrajera que realiza la actividad de producción de pastoreo y no declara el o los códigos del Registro de Explotaciones Ganaderas de Andalucía, REGA.				
	Recinto:18-167-002-00057-00003	Cultivo:62000	PASTOS PERMANENTES DE 5 O MAS AÑOS-SIN VARIEDAD	Secano	
	Recinto:18-167-002-00057-00004	Cultivo:62000	PASTOS PERMANENTES DE 5 O MAS AÑOS-SIN VARIEDAD	Secano	
	Recinto:18-167-021-00007-00005	Cultivo:62000	PASTOS PERMANENTES DE 5 O MAS AÑOS-SIN VARIEDAD	Secano	
	Recinto:18-167-021-00007-00010	Cultivo:62000	PASTOS PERMANENTES DE 5 O MAS AÑOS-SIN VARIEDAD	Secano	
	Recinto:18-167-021-00007-00014	Cultivo:62000	PASTOS PERMANENTES DE 5 O MAS AÑOS-SIN VARIEDAD	Secano	
	Recinto:18-167-021-00024-00001	Cultivo:62000	PASTOS PERMANENTES DE 5 O MAS AÑOS-SIN VARIEDAD	Secano	
	Recinto:18-167-021-00024-00006	Cultivo:62000	PASTOS PERMANENTES DE 5 O MAS AÑOS-SIN VARIEDAD	Secano	
	Recinto:18-167-021-00025-00003	Cultivo:62000	PASTOS PERMANENTES DE 5 O MAS AÑOS-SIN VARIEDAD	Secano	
	Recinto:18-167-021-00025-00004	Cultivo:62000	PASTOS PERMANENTES DE 5 O MAS AÑOS-SIN VARIEDAD	Secano	
	Recinto:18-167-021-00025-00017	Cultivo:62000	PASTOS PERMANENTES DE 5 O MAS AÑOS-SIN VARIEDAD	Secano	
	Recinto:18-167-021-00025-00018	Cultivo:62000	PASTOS PERMANENTES DE 5 O MAS AÑOS-SIN VARIEDAD	Secano	
	Recinto:18-167-021-00025-00020	Cultivo:62000	PASTOS PERMANENTES DE 5 O MAS AÑOS-SIN VARIEDAD	Secano	
	Recinto:18-167-021-00025-00021	Cultivo:62000	PASTOS PERMANENTES DE 5 O MAS AÑOS-SIN VARIEDAD	Secano	
	Recinto:18-167-021-00025-00027	Cultivo:62000	PASTOS PERMANENTES DE 5 O MAS AÑOS-SIN VARIEDAD	Secano	
	Recinto:18-167-021-00025-00028	Cultivo:62000	PASTOS PERMANENTES DE 5 O MAS AÑOS-SIN VARIEDAD	Secano	
	Recinto:18-167-021-00461-00002	Cultivo:62000	PASTOS PERMANENTES DE 5 O MAS AÑOS-SIN VARIEDAD	Secano	
	Recinto:18-167-021-00461-00004	Cultivo:62000	PASTOS PERMANENTES DE 5 O MAS AÑOS-SIN VARIEDAD	Secano	
	Recinto:18-167-022-00086-00004	Cultivo:62000	PASTOS PERMANENTES DE 5 O MAS AÑOS-SIN VARIEDAD	Secano	
	Recinto:18-167-023-00092-00001	Cultivo:62000	PASTOS PERMANENTES DE 5 O MAS AÑOS-SIN VARIEDAD	Secano	
	Recinto:18-167-023-00096-00001	Cultivo:62000	PASTOS PERMANENTES DE 5 O MAS AÑOS-SIN VARIEDAD	Secano	
86124	Recinto de forrajera para Cálculo de Carga Ganadera que No pertenece a Explotación.				
	Recinto:18-167-002-00057-00003	Cultivo:62000	PASTOS PERMANENTES DE 5 O MAS AÑOS-SIN VARIEDAD	Secano	
	Recinto:18-167-002-00057-00004	Cultivo:62000	PASTOS PERMANENTES DE 5 O MAS AÑOS-SIN VARIEDAD	Secano	
	Recinto:18-167-021-00007-00005	Cultivo:62000	PASTOS PERMANENTES DE 5 O MAS AÑOS-SIN VARIEDAD	Secano	
	Recinto:18-167-021-00007-00010	Cultivo:62000	PASTOS PERMANENTES DE 5 O MAS AÑOS-SIN VARIEDAD	Secano	
	Recinto:18-167-021-00007-00014	Cultivo:62000	PASTOS PERMANENTES DE 5 O MAS AÑOS-SIN VARIEDAD	Secano	
	Recinto:18-167-021-00024-00001	Cultivo:62000	PASTOS PERMANENTES DE 5 O MAS AÑOS-SIN VARIEDAD	Secano	
	Recinto:18-167-021-00024-00006	Cultivo:62000	PASTOS PERMANENTES DE 5 O MAS AÑOS-SIN VARIEDAD	Secano	

(1) Con incidencias que retienen pago o deniegan el expediente.

(2) Se calcula sobre superficie declarada admisible.

(3) Aplicación del artículo 16 bis del RD 147/2023.

(4) Expediente con algunos recintos de pastos permanentes ubicados en espacios protegidos donde la carga ganadera mínima será 0,1 UGM/ha.

Puede verificar la integridad de una copia de este documento mediante la lectura del código QR adjunto o mediante el acceso a la dirección <https://ws050.juntadeandalucia.es/verificarFirma> indicando el código de VERIFICACIÓN

FIRMADO POR	RAQUEL MARIA ESPIN CRESPO	29/01/2025
VERIFICACIÓN	Pk2jmMURSWMFXCU9VKGJRQ2Q7H5BP3	PÁG. 1525/2713





INCIDENCIAS

INCIDENCIA DESCRIPCIÓN

Recinto:18-167-021-00025-00003	Cultivo:62000	PASTOS PERMANENTES DE 5 O MAS AÑOS-SIN VARIEDAD	Secano
Recinto:18-167-021-00025-00004	Cultivo:62000	PASTOS PERMANENTES DE 5 O MAS AÑOS-SIN VARIEDAD	Secano
Recinto:18-167-021-00025-00017	Cultivo:62000	PASTOS PERMANENTES DE 5 O MAS AÑOS-SIN VARIEDAD	Secano
Recinto:18-167-021-00025-00018	Cultivo:62000	PASTOS PERMANENTES DE 5 O MAS AÑOS-SIN VARIEDAD	Secano
Recinto:18-167-021-00025-00020	Cultivo:62000	PASTOS PERMANENTES DE 5 O MAS AÑOS-SIN VARIEDAD	Secano
Recinto:18-167-021-00025-00021	Cultivo:62000	PASTOS PERMANENTES DE 5 O MAS AÑOS-SIN VARIEDAD	Secano
Recinto:18-167-021-00025-00027	Cultivo:62000	PASTOS PERMANENTES DE 5 O MAS AÑOS-SIN VARIEDAD	Secano
Recinto:18-167-021-00025-00028	Cultivo:62000	PASTOS PERMANENTES DE 5 O MAS AÑOS-SIN VARIEDAD	Secano
Recinto:18-167-021-00461-00002	Cultivo:62000	PASTOS PERMANENTES DE 5 O MAS AÑOS-SIN VARIEDAD	Secano
Recinto:18-167-021-00461-00004	Cultivo:62000	PASTOS PERMANENTES DE 5 O MAS AÑOS-SIN VARIEDAD	Secano
Recinto:18-167-022-00086-00004	Cultivo:62000	PASTOS PERMANENTES DE 5 O MAS AÑOS-SIN VARIEDAD	Secano
Recinto:18-167-023-00092-00001	Cultivo:62000	PASTOS PERMANENTES DE 5 O MAS AÑOS-SIN VARIEDAD	Secano
Recinto:18-167-023-00096-00001	Cultivo:62000	PASTOS PERMANENTES DE 5 O MAS AÑOS-SIN VARIEDAD	Secano

Datos considerados para el Cálculo de la Carga Ganadera del expediente

Superficie determinada para Cálculo Carga Ganadera: 0,00 ha
Carga Ganadera del Expediente: 0,00 ugm/ha

Incidenias de carga ganadera

INCIDENCIA DESCRIPCIÓN

452	Actividad agraria declarada en un recinto no compatible con el uso PA, PR o PS asignado en SIGPAC para ese recinto.
Recinto:18-167-021-00025-00028	Cultivo:62000 PASTOS PERMANENTES DE 5 O MAS AÑOS-SIN VARIEDAD Secano USO ASIGNADO EN SIGPAC:PR
Recinto:18-167-021-00025-00027	Cultivo:62000 PASTOS PERMANENTES DE 5 O MAS AÑOS-SIN VARIEDAD Secano USO ASIGNADO EN SIGPAC:PR
Recinto:18-167-022-00086-00004	Cultivo:62000 PASTOS PERMANENTES DE 5 O MAS AÑOS-SIN VARIEDAD Secano USO ASIGNADO EN SIGPAC:PS
Recinto:18-167-021-00461-00004	Cultivo:62000 PASTOS PERMANENTES DE 5 O MAS AÑOS-SIN VARIEDAD Secano USO ASIGNADO EN SIGPAC:PR
Recinto:18-167-021-00025-00021	Cultivo:62000 PASTOS PERMANENTES DE 5 O MAS AÑOS-SIN VARIEDAD Secano USO ASIGNADO EN SIGPAC:PS
Recinto:18-167-021-00025-00020	Cultivo:62000 PASTOS PERMANENTES DE 5 O MAS AÑOS-SIN VARIEDAD Secano USO ASIGNADO EN SIGPAC:PS
Recinto:18-167-023-00092-00001	Cultivo:62000 PASTOS PERMANENTES DE 5 O MAS AÑOS-SIN VARIEDAD Secano USO ASIGNADO EN SIGPAC:PR
Recinto:18-167-021-00025-00017	Cultivo:62000 PASTOS PERMANENTES DE 5 O MAS AÑOS-SIN VARIEDAD Secano USO ASIGNADO EN SIGPAC:PR
Recinto:18-167-021-00025-00004	Cultivo:62000 PASTOS PERMANENTES DE 5 O MAS AÑOS-SIN VARIEDAD Secano USO ASIGNADO EN SIGPAC:PR
Recinto:18-167-023-00096-00001	Cultivo:62000 PASTOS PERMANENTES DE 5 O MAS AÑOS-SIN VARIEDAD Secano USO ASIGNADO EN SIGPAC:PR
Recinto:18-167-021-00025-00018	Cultivo:62000 PASTOS PERMANENTES DE 5 O MAS AÑOS-SIN VARIEDAD Secano USO ASIGNADO EN SIGPAC:PR
Recinto:18-167-021-00024-00006	Cultivo:62000 PASTOS PERMANENTES DE 5 O MAS AÑOS-SIN VARIEDAD Secano USO ASIGNADO EN SIGPAC:PR
Recinto:18-167-021-00025-00003	Cultivo:62000 PASTOS PERMANENTES DE 5 O MAS AÑOS-SIN VARIEDAD Secano USO ASIGNADO EN SIGPAC:PR
Recinto:18-167-002-00057-00004	Cultivo:62000 PASTOS PERMANENTES DE 5 O MAS AÑOS-SIN VARIEDAD Secano USO ASIGNADO EN SIGPAC:PR
Recinto:18-167-021-00024-00001	Cultivo:62000 PASTOS PERMANENTES DE 5 O MAS AÑOS-SIN VARIEDAD Secano USO ASIGNADO EN SIGPAC:PR
Recinto:18-167-002-00057-00003	Cultivo:62000 PASTOS PERMANENTES DE 5 O MAS AÑOS-SIN VARIEDAD Secano USO ASIGNADO EN SIGPAC:PR
Recinto:18-167-021-00007-00010	Cultivo:62000 PASTOS PERMANENTES DE 5 O MAS AÑOS-SIN VARIEDAD Secano USO ASIGNADO EN SIGPAC:PR
Recinto:18-167-021-00007-00014	Cultivo:62000 PASTOS PERMANENTES DE 5 O MAS AÑOS-SIN VARIEDAD Secano USO ASIGNADO EN SIGPAC:PR
Recinto:18-167-021-00007-00005	Cultivo:62000 PASTOS PERMANENTES DE 5 O MAS AÑOS-SIN VARIEDAD Secano USO ASIGNADO EN SIGPAC:PR
Recinto:18-167-021-00461-00002	Cultivo:62000 PASTOS PERMANENTES DE 5 O MAS AÑOS-SIN VARIEDAD Secano USO

(1) Con incidencias que retienen pago o deniegan el expediente.

(2) Se calcula sobre superficie declarada admisible.

(3) Aplicación del artículo 16 bis del RD 147/2023.

(4) Expediente con algunos recintos de pastos permanentes ubicados en espacios protegidos donde la carga ganadera mínima será 0,1 UGM/ha.

Puede verificar la integridad de una copia de este documento mediante la lectura del código QR adjunto o mediante el acceso a la dirección <https://ws050.juntadeandalucia.es/verificarFirma> indicando el código de VERIFICACIÓN

FIRMADO POR	RAQUEL MARIA ESPIN CRESPO	29/01/2025	
VERIFICACIÓN	Pk2jmMURSWMFXCU9VKGJQRQ2Q7H5BP3	PÁG. 1526/2713	



ASIGNADO EN SIGPAC:PR	
86122	<p>Recinto superficie forrajera que realiza la actividad de producción de pastoreo y no declara el o los códigos del Registro de Explotaciones Ganaderas de Andalucía, REGA.</p> <p>Recinto:18-167-021-00025-00028 Cultivo:62000 PASTOS PERMANENTES DE 5 O MAS AÑOS-SIN VARIEDAD Secano</p> <p>Recinto:18-167-021-00025-00027 Cultivo:62000 PASTOS PERMANENTES DE 5 O MAS AÑOS-SIN VARIEDAD Secano</p> <p>Recinto:18-167-022-00086-00004 Cultivo:62000 PASTOS PERMANENTES DE 5 O MAS AÑOS-SIN VARIEDAD Secano</p> <p>Recinto:18-167-021-00461-00004 Cultivo:62000 PASTOS PERMANENTES DE 5 O MAS AÑOS-SIN VARIEDAD Secano</p> <p>Recinto:18-167-021-00025-00021 Cultivo:62000 PASTOS PERMANENTES DE 5 O MAS AÑOS-SIN VARIEDAD Secano</p> <p>Recinto:18-167-021-00025-00020 Cultivo:62000 PASTOS PERMANENTES DE 5 O MAS AÑOS-SIN VARIEDAD Secano</p> <p>Recinto:18-167-023-00092-00001 Cultivo:62000 PASTOS PERMANENTES DE 5 O MAS AÑOS-SIN VARIEDAD Secano</p> <p>Recinto:18-167-021-00025-00017 Cultivo:62000 PASTOS PERMANENTES DE 5 O MAS AÑOS-SIN VARIEDAD Secano</p> <p>Recinto:18-167-021-00025-00004 Cultivo:62000 PASTOS PERMANENTES DE 5 O MAS AÑOS-SIN VARIEDAD Secano</p> <p>Recinto:18-167-023-00096-00001 Cultivo:62000 PASTOS PERMANENTES DE 5 O MAS AÑOS-SIN VARIEDAD Secano</p> <p>Recinto:18-167-021-00025-00018 Cultivo:62000 PASTOS PERMANENTES DE 5 O MAS AÑOS-SIN VARIEDAD Secano</p> <p>Recinto:18-167-021-00024-00006 Cultivo:62000 PASTOS PERMANENTES DE 5 O MAS AÑOS-SIN VARIEDAD Secano</p> <p>Recinto:18-167-021-00025-00003 Cultivo:62000 PASTOS PERMANENTES DE 5 O MAS AÑOS-SIN VARIEDAD Secano</p> <p>Recinto:18-167-002-00057-00004 Cultivo:62000 PASTOS PERMANENTES DE 5 O MAS AÑOS-SIN VARIEDAD Secano</p> <p>Recinto:18-167-021-00024-00001 Cultivo:62000 PASTOS PERMANENTES DE 5 O MAS AÑOS-SIN VARIEDAD Secano</p> <p>Recinto:18-167-002-00057-00003 Cultivo:62000 PASTOS PERMANENTES DE 5 O MAS AÑOS-SIN VARIEDAD Secano</p> <p>Recinto:18-167-021-00007-00010 Cultivo:62000 PASTOS PERMANENTES DE 5 O MAS AÑOS-SIN VARIEDAD Secano</p> <p>Recinto:18-167-021-00007-00014 Cultivo:62000 PASTOS PERMANENTES DE 5 O MAS AÑOS-SIN VARIEDAD Secano</p> <p>Recinto:18-167-021-00007-00005 Cultivo:62000 PASTOS PERMANENTES DE 5 O MAS AÑOS-SIN VARIEDAD Secano</p> <p>Recinto:18-167-021-00461-00002 Cultivo:62000 PASTOS PERMANENTES DE 5 O MAS AÑOS-SIN VARIEDAD Secano</p>
86124	<p>Recinto de forrajera para Cálculo de Carga Ganadera que No pertenece a Explotación.</p> <p>Recinto:18-167-021-00025-00028 Cultivo:62000 PASTOS PERMANENTES DE 5 O MAS AÑOS-SIN VARIEDAD Secano</p> <p>Recinto:18-167-021-00025-00027 Cultivo:62000 PASTOS PERMANENTES DE 5 O MAS AÑOS-SIN VARIEDAD Secano</p> <p>Recinto:18-167-022-00086-00004 Cultivo:62000 PASTOS PERMANENTES DE 5 O MAS AÑOS-SIN VARIEDAD Secano</p> <p>Recinto:18-167-021-00461-00004 Cultivo:62000 PASTOS PERMANENTES DE 5 O MAS AÑOS-SIN VARIEDAD Secano</p> <p>Recinto:18-167-021-00025-00021 Cultivo:62000 PASTOS PERMANENTES DE 5 O MAS AÑOS-SIN VARIEDAD Secano</p> <p>Recinto:18-167-021-00025-00020 Cultivo:62000 PASTOS PERMANENTES DE 5 O MAS AÑOS-SIN VARIEDAD Secano</p> <p>Recinto:18-167-023-00092-00001 Cultivo:62000 PASTOS PERMANENTES DE 5 O MAS AÑOS-SIN VARIEDAD Secano</p> <p>Recinto:18-167-021-00025-00017 Cultivo:62000 PASTOS PERMANENTES DE 5 O MAS AÑOS-SIN VARIEDAD Secano</p> <p>Recinto:18-167-021-00025-00004 Cultivo:62000 PASTOS PERMANENTES DE 5 O MAS AÑOS-SIN VARIEDAD Secano</p> <p>Recinto:18-167-023-00096-00001 Cultivo:62000 PASTOS PERMANENTES DE 5 O MAS AÑOS-SIN VARIEDAD Secano</p> <p>Recinto:18-167-021-00025-00018 Cultivo:62000 PASTOS PERMANENTES DE 5 O MAS AÑOS-SIN VARIEDAD Secano</p> <p>Recinto:18-167-021-00024-00006 Cultivo:62000 PASTOS PERMANENTES DE 5 O MAS AÑOS-SIN VARIEDAD Secano</p> <p>Recinto:18-167-021-00025-00003 Cultivo:62000 PASTOS PERMANENTES DE 5 O MAS AÑOS-SIN VARIEDAD Secano</p> <p>Recinto:18-167-002-00057-00004 Cultivo:62000 PASTOS PERMANENTES DE 5 O MAS AÑOS-SIN VARIEDAD Secano</p> <p>Recinto:18-167-021-00024-00001 Cultivo:62000 PASTOS PERMANENTES DE 5 O MAS AÑOS-SIN VARIEDAD Secano</p> <p>Recinto:18-167-002-00057-00003 Cultivo:62000 PASTOS PERMANENTES DE 5 O MAS AÑOS-SIN VARIEDAD Secano</p> <p>Recinto:18-167-021-00007-00010 Cultivo:62000 PASTOS PERMANENTES DE 5 O MAS AÑOS-SIN VARIEDAD Secano</p> <p>Recinto:18-167-021-00007-00014 Cultivo:62000 PASTOS PERMANENTES DE 5 O MAS AÑOS-SIN VARIEDAD Secano</p> <p>Recinto:18-167-021-00007-00005 Cultivo:62000 PASTOS PERMANENTES DE 5 O MAS AÑOS-SIN VARIEDAD Secano</p> <p>Recinto:18-167-021-00461-00002 Cultivo:62000 PASTOS PERMANENTES DE 5 O MAS AÑOS-SIN VARIEDAD Secano</p>
86128	<p>Recinto de Forrajeras que no ha contabilizado para Carga Ganadera por no tener una explotación válida para el cálculo de la Carga Ganadera</p> <p>Recinto:18-167-021-00025-00028 Cultivo:62 PASTOS PERMANENTES DE 5 O MAS AÑOS-</p> <p>Recinto:18-167-021-00025-00027 Cultivo:62 PASTOS PERMANENTES DE 5 O MAS AÑOS-</p> <p>Recinto:18-167-022-00086-00004 Cultivo:62 PASTOS PERMANENTES DE 5 O MAS AÑOS-</p> <p>Recinto:18-167-021-00461-00004 Cultivo:62 PASTOS PERMANENTES DE 5 O MAS AÑOS-</p> <p>Recinto:18-167-021-00025-00021 Cultivo:62 PASTOS PERMANENTES DE 5 O MAS AÑOS-</p> <p>Recinto:18-167-021-00025-00020 Cultivo:62 PASTOS PERMANENTES DE 5 O MAS AÑOS-</p> <p>Recinto:18-167-023-00092-00001 Cultivo:62 PASTOS PERMANENTES DE 5 O MAS AÑOS-</p> <p>Recinto:18-167-021-00025-00017 Cultivo:62 PASTOS PERMANENTES DE 5 O MAS AÑOS-</p> <p>Recinto:18-167-021-00025-00004 Cultivo:62 PASTOS PERMANENTES DE 5 O MAS AÑOS-</p> <p>Recinto:18-167-023-00096-00001 Cultivo:62 PASTOS PERMANENTES DE 5 O MAS AÑOS-</p> <p>Recinto:18-167-021-00025-00018 Cultivo:62 PASTOS PERMANENTES DE 5 O MAS AÑOS-</p> <p>Recinto:18-167-021-00024-00006 Cultivo:62 PASTOS PERMANENTES DE 5 O MAS AÑOS-</p> <p>Recinto:18-167-021-00025-00003 Cultivo:62 PASTOS PERMANENTES DE 5 O MAS AÑOS-</p> <p>Recinto:18-167-002-00057-00004 Cultivo:62 PASTOS PERMANENTES DE 5 O MAS AÑOS-</p> <p>Recinto:18-167-021-00024-00001 Cultivo:62 PASTOS PERMANENTES DE 5 O MAS AÑOS-</p>

(1) Con incidencias que retienen pago o deniegan el expediente.
 (2) Se calcula sobre superficie declarada admisible.
 (3) Aplicación del artículo 16 bis del RD 147/2023.
 (4) Expediente con algunos recintos de pastos permanentes ubicados en espacios protegidos donde la carga ganadera mínima será 0,1 UGM/ha.

Puede verificar la integridad de una copia de este documento mediante la lectura del código QR adjunto o mediante el acceso a la dirección <https://ws050.juntadeandalucia.es/verificarFirma> indicando el código de VERIFICACIÓN

FIRMADO POR	RAQUEL MARIA ESPIN CRESPO	29/01/2025
VERIFICACIÓN	Pk2jmMURSWMFXCU9VKGJQRQ2Q7H5BP3	PÁG. 1527/2713





	Recinto:18-167-002-00057-00003	Cultivo:62	PASTOS PERMANENTES DE 5 O MAS AÑOS-
	Recinto:18-167-021-00007-00010	Cultivo:62	PASTOS PERMANENTES DE 5 O MAS AÑOS-
	Recinto:18-167-021-00007-00014	Cultivo:62	PASTOS PERMANENTES DE 5 O MAS AÑOS-
	Recinto:18-167-021-00007-00005	Cultivo:62	PASTOS PERMANENTES DE 5 O MAS AÑOS-
	Recinto:18-167-021-00461-00002	Cultivo:62	PASTOS PERMANENTES DE 5 O MAS AÑOS-
86132	Recinto superficie forrajera que no realiza la actividad de producción de pastoreo.		
	Recinto:18-167-021-00025-00028	Cultivo:62000	PASTOS PERMANENTES DE 5 O MAS AÑOS-SIN VARIEDAD Secano
	Recinto:18-167-021-00025-00027	Cultivo:62000	PASTOS PERMANENTES DE 5 O MAS AÑOS-SIN VARIEDAD Secano
	Recinto:18-167-022-00086-00004	Cultivo:62000	PASTOS PERMANENTES DE 5 O MAS AÑOS-SIN VARIEDAD Secano
	Recinto:18-167-021-00461-00004	Cultivo:62000	PASTOS PERMANENTES DE 5 O MAS AÑOS-SIN VARIEDAD Secano
	Recinto:18-167-021-00025-00021	Cultivo:62000	PASTOS PERMANENTES DE 5 O MAS AÑOS-SIN VARIEDAD Secano
	Recinto:18-167-021-00025-00020	Cultivo:62000	PASTOS PERMANENTES DE 5 O MAS AÑOS-SIN VARIEDAD Secano
	Recinto:18-167-023-00092-00001	Cultivo:62000	PASTOS PERMANENTES DE 5 O MAS AÑOS-SIN VARIEDAD Secano
	Recinto:18-167-021-00025-00017	Cultivo:62000	PASTOS PERMANENTES DE 5 O MAS AÑOS-SIN VARIEDAD Secano
	Recinto:18-167-021-00025-00004	Cultivo:62000	PASTOS PERMANENTES DE 5 O MAS AÑOS-SIN VARIEDAD Secano
	Recinto:18-167-023-00096-00001	Cultivo:62000	PASTOS PERMANENTES DE 5 O MAS AÑOS-SIN VARIEDAD Secano
	Recinto:18-167-021-00025-00018	Cultivo:62000	PASTOS PERMANENTES DE 5 O MAS AÑOS-SIN VARIEDAD Secano
	Recinto:18-167-021-00024-00006	Cultivo:62000	PASTOS PERMANENTES DE 5 O MAS AÑOS-SIN VARIEDAD Secano
	Recinto:18-167-021-00025-00003	Cultivo:62000	PASTOS PERMANENTES DE 5 O MAS AÑOS-SIN VARIEDAD Secano
	Recinto:18-167-002-00057-00004	Cultivo:62000	PASTOS PERMANENTES DE 5 O MAS AÑOS-SIN VARIEDAD Secano
	Recinto:18-167-021-00024-00001	Cultivo:62000	PASTOS PERMANENTES DE 5 O MAS AÑOS-SIN VARIEDAD Secano
	Recinto:18-167-002-00057-00003	Cultivo:62000	PASTOS PERMANENTES DE 5 O MAS AÑOS-SIN VARIEDAD Secano
	Recinto:18-167-021-00007-00010	Cultivo:62000	PASTOS PERMANENTES DE 5 O MAS AÑOS-SIN VARIEDAD Secano
	Recinto:18-167-021-00007-00014	Cultivo:62000	PASTOS PERMANENTES DE 5 O MAS AÑOS-SIN VARIEDAD Secano
	Recinto:18-167-021-00007-00005	Cultivo:62000	PASTOS PERMANENTES DE 5 O MAS AÑOS-SIN VARIEDAD Secano
	Recinto:18-167-021-00461-00002	Cultivo:62000	PASTOS PERMANENTES DE 5 O MAS AÑOS-SIN VARIEDAD Secano

(1) Con incidencias que retienen pago o deniegan el expediente.
 (2) Se calcula sobre superficie declarada admisible.
 (3) Aplicación del artículo 16 bis del RD 147/2023.
 (4) Expediente con algunos recintos de pastos permanentes ubicados en espacios protegidos donde la carga ganadera mínima será 0,1 UGM/ha.

Puede verificar la integridad de una copia de este documento mediante la lectura del código QR adjunto o mediante el acceso a la dirección https://ws050.juntadeandalucia.es/verificarFirma indicando el código de VERIFICACIÓN			
FIRMADO POR	RAQUEL MARIA ESPIN CRESPO	29/01/2025	
VERIFICACIÓN	Pk2jmMURSWMFXCU9VKGJRQ2Q7H5BP3	PÁG. 1528/2713	



APELLIDOS Y NOMBRE / RAZÓN SOCIAL

RODRIGUEZ ROBLES MANUEL

NIF

****8086*

EXPEDIENTE

1266115

RESOLUCIÓN

CONCESIÓN DE LA AYUDA

DATOS DE MANTENIMIENTO UNIDADES

GRUPO DE PAGO	Sup. Dec. Admisible	Sup. Resuelta	Sobredecl.	% Sobredecl.
ZONAS DE MONTAÑA	9,05	8,86	0,19	2,10

RESUMEN DE PAGOS

	IMPORTE (Euros)			
	RESUELTO	FEADER	MAPA	CAPADR
Pago realizado	823,98	700,38	80,83	42,77

APLICACIÓN DE REDUCCIONES Y PENALIZACIONES (%)

Criterios de subvencionabilidad (1)	Presentación tardía	Omisión declaración	Condicionalidad
0,00	0,00	0,00	0,00

IMPORTE (Euros)

Calculado(2)	Reducción	Penalización	Reducción Penalización (3)	Penalización adicional	Resuelto	FEADER	MAPA	CAPADR
841,65 €	17,67 €	0,00 €	0,00 €	0,00 €	823,98 €	700,38 €	80,83 €	42,77 €
Importe Unitario:	93,00 €	Nuevo Importe Unitario:	93,00 €					

RECINTOS PROPUESTOS

REF.	REFERENCIA SIGPAC	CULTIVO	S/R	USO SIGPAC	Sup. Dec. admisible	Sup. Campo	Sup. Determ.	Sup. Resuelta
-1358629	18-036-007-00427-0006	ALMENDROS	S		0,48		0,48	0,48
-1358628	18-036-002-00285-0005	OTROS FRUTALES	R		0,05		0,05	0,05
5331412	18-036-002-00288-0002	HIGUERA	S		0,10		0,10	0,10
5331413	18-036-002-00285-0001	MEZCLA VEZA AVENA CEBADA	R		0,07		0,07	0,07
5331414	18-036-002-00285-0002	MEZCLA AVENA-CEBADA	R		0,04		0,04	0,04
5331415	18-036-002-00285-0003	BARBECHO MEDIOAMBIENTAL	R		0,04		0,04	0,04
5331417	18-036-002-00291-0001	OTROS FRUTALES	R		0,09		0,09	0,09
5331418	18-036-002-00284-0001	OTROS FRUTALES	S		0,05		0,05	0,05
5331439	18-036-002-00290-0001	OTROS FRUTALES	R		0,07		0,07	0,07
5331440	18-036-003-00220-0002	HIGUERA	R		0,33		0,33	0,33
5331441	18-036-003-00220-0003	BARBECHO MEDIOAMBIENTAL	R		0,27		0,27	0,27
5331443	18-036-009-00057-0002	HIGUERA	R		0,56		0,56	0,56
5331444	18-036-009-00056-0002	MEZCLA VEZA AVENA CEBADA	R		0,19		0,19	0,19
5331445	18-036-002-00178-0003	MEZCLA AVENA-CEBADA	R		0,33		0,33	0,33
5331446	18-036-007-00427-0005	ALMENDROS	S		0,98		0,98	0,98
5331451	18-036-008-00011-0010	OLIVAR	S		0,10		0,10	0,10
5331454	18-036-008-00014-0001	OTROS FRUTALES	S		0,08		0,08	0,08
5331457	18-036-008-00017-0001	HIGUERA	S		0,45		0,45	0,45
6950395	04-071-004-00381-0003	HIGUERA	R		2,85		2,85	2,83
6950396	04-071-004-00381-0021	HIGUERA	R		1,08		1,08	1,08
6950397	04-071-004-00381-0022	HIGUERA	R		0,67		0,67	0,67
6950402	04-071-004-00334-0001	HIGUERA	S		0,17		0,17	0,00

(1) Con incidencias que retienen pago o deniegan el expediente.

(2) Se calcula sobre superficie declarada admisible.

(3) Aplicación del artículo 16 bis del RD 147/2023.

(4) Expediente con algunos recintos de pastos permanentes ubicados en espacios protegidos donde la carga ganadera mínima será 0,1 UGM/ha.

Puede verificar la integridad de una copia de este documento mediante la lectura del código QR adjunto o mediante el acceso a la dirección <https://ws050.juntadeandalucia.es/verificarFirma> indicando el código de VERIFICACIÓN

FIRMADO POR

RAQUEL MARIA ESPIN CRESPO

29/01/2025

VERIFICACIÓN

Pk2jmMURSWMFXCU9VKGJRQ2Q7H5BP3

PÁG. 1529/2713






INCIDENCIAS

INCIDENCIA DESCRIPCIÓN

452	<p>Actividad agraria declarada en un recinto no compatible con el uso PA, PR o PS asignado en SIGPAC para ese recinto.</p> <p>Recinto:18-036-002-00287-00002 Cultivo:62000 PASTOS PERMANENTES DE 5 O MAS AÑOS-SIN VARIEDAD Secano USO ASIGNADO EN SIGPAC:PR</p> <p>Recinto:18-036-002-00288-00001 Cultivo:62000 PASTOS PERMANENTES DE 5 O MAS AÑOS-SIN VARIEDAD Secano USO ASIGNADO EN SIGPAC:PR</p> <p>Recinto:18-036-003-00219-00001 Cultivo:62000 PASTOS PERMANENTES DE 5 O MAS AÑOS-SIN VARIEDAD Secano USO ASIGNADO EN SIGPAC:PR</p> <p>Recinto:18-036-008-00005-00001 Cultivo:62000 PASTOS PERMANENTES DE 5 O MAS AÑOS-SIN VARIEDAD Secano USO ASIGNADO EN SIGPAC:PR</p> <p>Recinto:18-036-008-00006-00001 Cultivo:62000 PASTOS PERMANENTES DE 5 O MAS AÑOS-SIN VARIEDAD Secano USO ASIGNADO EN SIGPAC:PR</p> <p>Recinto:18-036-008-00007-00001 Cultivo:62000 PASTOS PERMANENTES DE 5 O MAS AÑOS-SIN VARIEDAD Secano USO ASIGNADO EN SIGPAC:PR</p> <p>Recinto:18-036-008-00008-00001 Cultivo:62000 PASTOS PERMANENTES DE 5 O MAS AÑOS-SIN VARIEDAD Secano USO ASIGNADO EN SIGPAC:PR</p> <p>Recinto:18-036-008-00012-00001 Cultivo:62000 PASTOS PERMANENTES DE 5 O MAS AÑOS-SIN VARIEDAD Secano USO ASIGNADO EN SIGPAC:PR</p> <p>Recinto:18-036-008-00013-00001 Cultivo:62000 PASTOS PERMANENTES DE 5 O MAS AÑOS-SIN VARIEDAD Secano USO ASIGNADO EN SIGPAC:PR</p> <p>Recinto:18-036-008-00014-00002 Cultivo:62000 PASTOS PERMANENTES DE 5 O MAS AÑOS-SIN VARIEDAD Secano USO ASIGNADO EN SIGPAC:PR</p> <p>Recinto:18-036-008-00015-00001 Cultivo:62000 PASTOS PERMANENTES DE 5 O MAS AÑOS-SIN VARIEDAD Secano USO ASIGNADO EN SIGPAC:PR</p> <p>Recinto:18-036-008-00017-00002 Cultivo:62000 PASTOS PERMANENTES DE 5 O MAS AÑOS-SIN VARIEDAD Secano USO ASIGNADO EN SIGPAC:PR</p> <p>Recinto:18-036-008-00018-00001 Cultivo:62000 PASTOS PERMANENTES DE 5 O MAS AÑOS-SIN VARIEDAD Secano USO ASIGNADO EN SIGPAC:PS</p>
3790	<p>Recinto declarado inactivo</p> <p>Recinto:04-071-004-00334-00001 Cultivo: -</p>
3795	<p>Recinto declarado con una situación de riesgo de abandono.</p> <p>Recinto:18-036-002-00285-00003 Cultivo: -</p> <p>Recinto:18-036-003-00220-00003 Cultivo: -</p>
4272	<p>Verifica que las líneas de declaración de las Solicitudes Únicas no tienen solapes con la capa de Retroactividad Gráfica (ambas de la misma campaña) a nivel de expediente/línea de declaración gráfica de la solicitud.</p> <p>Recinto:04-071-004-00381-00003 Cultivo: - Agregado de la referencia del recinto.:0 Zona de la referencia del recinto.:0 Superficie solapada.:0,02 Id. Incid.:100419367</p>
86119	<p>Carga ganadera NO cumple con el valor mínimo de 0,2 UGM/ha.</p> <p>Recinto:18-036-002-00287-00002 Cultivo:62000 PASTOS PERMANENTES DE 5 O MAS AÑOS-SIN VARIEDAD Secano Carga Ganadera:0</p> <p>Recinto:18-036-002-00288-00001 Cultivo:62000 PASTOS PERMANENTES DE 5 O MAS AÑOS-SIN VARIEDAD Secano Carga Ganadera:0</p> <p>Recinto:18-036-003-00219-00001 Cultivo:62000 PASTOS PERMANENTES DE 5 O MAS AÑOS-SIN VARIEDAD Secano Carga Ganadera:0</p> <p>Recinto:18-036-008-00005-00001 Cultivo:62000 PASTOS PERMANENTES DE 5 O MAS AÑOS-SIN VARIEDAD Secano Carga Ganadera:0</p> <p>Recinto:18-036-008-00006-00001 Cultivo:62000 PASTOS PERMANENTES DE 5 O MAS AÑOS-SIN VARIEDAD Secano Carga Ganadera:0</p> <p>Recinto:18-036-008-00007-00001 Cultivo:62000 PASTOS PERMANENTES DE 5 O MAS AÑOS-SIN VARIEDAD Secano Carga Ganadera:0</p> <p>Recinto:18-036-008-00008-00001 Cultivo:62000 PASTOS PERMANENTES DE 5 O MAS AÑOS-SIN VARIEDAD Secano Carga Ganadera:0</p> <p>Recinto:18-036-008-00012-00001 Cultivo:62000 PASTOS PERMANENTES DE 5 O MAS AÑOS-SIN VARIEDAD Secano Carga Ganadera:0</p> <p>Recinto:18-036-008-00013-00001 Cultivo:62000 PASTOS PERMANENTES DE 5 O MAS AÑOS-SIN VARIEDAD Secano Carga Ganadera:0</p> <p>Recinto:18-036-008-00014-00002 Cultivo:62000 PASTOS PERMANENTES DE 5 O MAS AÑOS-SIN VARIEDAD Secano Carga Ganadera:0</p> <p>Recinto:18-036-008-00015-00001 Cultivo:62000 PASTOS PERMANENTES DE 5 O MAS AÑOS-SIN VARIEDAD Secano Carga Ganadera:0</p> <p>Recinto:18-036-008-00017-00002 Cultivo:62000 PASTOS PERMANENTES DE 5 O MAS AÑOS-SIN VARIEDAD Secano Carga Ganadera:0</p> <p>Recinto:18-036-008-00018-00001 Cultivo:62000 PASTOS PERMANENTES DE 5 O MAS AÑOS-SIN VARIEDAD Secano Carga Ganadera:0</p>
86121	<p>Recinto superficie forrajera que no realiza la actividad de producción de pastoreo.</p>

(1) Con incidencias que retienen pago o deniegan el expediente.
 (2) Se calcula sobre superficie declarada admisible.
 (3) Aplicación del artículo 16 bis del RD 147/2023.
 (4) Expediente con algunos recintos de pastos permanentes ubicados en espacios protegidos donde la carga ganadera mínima será 0,1 UGM/ha.

Puede verificar la integridad de una copia de este documento mediante la lectura del código QR adjunto o mediante el acceso a la dirección https://ws050.juntadeandalucia.es/verificarFirma indicando el código de VERIFICACIÓN			
FIRMADO POR	RAQUEL MARIA ESPIN CRESPO	29/01/2025	
VERIFICACIÓN	Pk2jmMURSWMFXCU9VKGJRQ2Q7H5BP3	PÁG. 1530/2713	



INCIDENCIAS

INCIDENCIA DESCRIPCIÓN

	Recinto:18-036-002-00287-00002 Cultivo:62000 PASTOS PERMANENTES DE 5 O MAS AÑOS-SIN VARIEDAD Secano Actividad Agraria del recinto:2
	Recinto:18-036-002-00288-00001 Cultivo:62000 PASTOS PERMANENTES DE 5 O MAS AÑOS-SIN VARIEDAD Secano Actividad Agraria del recinto:2
	Recinto:18-036-003-00219-00001 Cultivo:62000 PASTOS PERMANENTES DE 5 O MAS AÑOS-SIN VARIEDAD Secano Actividad Agraria del recinto:2
	Recinto:18-036-008-00005-00001 Cultivo:62000 PASTOS PERMANENTES DE 5 O MAS AÑOS-SIN VARIEDAD Secano Actividad Agraria del recinto:2
	Recinto:18-036-008-00006-00001 Cultivo:62000 PASTOS PERMANENTES DE 5 O MAS AÑOS-SIN VARIEDAD Secano Actividad Agraria del recinto:2
	Recinto:18-036-008-00007-00001 Cultivo:62000 PASTOS PERMANENTES DE 5 O MAS AÑOS-SIN VARIEDAD Secano Actividad Agraria del recinto:2
	Recinto:18-036-008-00008-00001 Cultivo:62000 PASTOS PERMANENTES DE 5 O MAS AÑOS-SIN VARIEDAD Secano Actividad Agraria del recinto:2
	Recinto:18-036-008-00012-00001 Cultivo:62000 PASTOS PERMANENTES DE 5 O MAS AÑOS-SIN VARIEDAD Secano Actividad Agraria del recinto:2
	Recinto:18-036-008-00013-00001 Cultivo:62000 PASTOS PERMANENTES DE 5 O MAS AÑOS-SIN VARIEDAD Secano Actividad Agraria del recinto:2
	Recinto:18-036-008-00014-00002 Cultivo:62000 PASTOS PERMANENTES DE 5 O MAS AÑOS-SIN VARIEDAD Secano Actividad Agraria del recinto:2
	Recinto:18-036-008-00015-00001 Cultivo:62000 PASTOS PERMANENTES DE 5 O MAS AÑOS-SIN VARIEDAD Secano Actividad Agraria del recinto:2
	Recinto:18-036-008-00017-00002 Cultivo:62000 PASTOS PERMANENTES DE 5 O MAS AÑOS-SIN VARIEDAD Secano Actividad Agraria del recinto:2
	Recinto:18-036-008-00018-00001 Cultivo:62000 PASTOS PERMANENTES DE 5 O MAS AÑOS-SIN VARIEDAD Secano Actividad Agraria del recinto:2
86122	Recinto superficie forrajera que realiza la actividad de producción de pastoreo y no declara el o los códigos del Registro de Explotaciones Ganaderas de Andalucía, REGA. Recinto:18-036-002-00287-00002 Cultivo:62000 PASTOS PERMANENTES DE 5 O MAS AÑOS-SIN VARIEDAD Secano Recinto:18-036-002-00288-00001 Cultivo:62000 PASTOS PERMANENTES DE 5 O MAS AÑOS-SIN VARIEDAD Secano Recinto:18-036-003-00219-00001 Cultivo:62000 PASTOS PERMANENTES DE 5 O MAS AÑOS-SIN VARIEDAD Secano Recinto:18-036-008-00005-00001 Cultivo:62000 PASTOS PERMANENTES DE 5 O MAS AÑOS-SIN VARIEDAD Secano Recinto:18-036-008-00006-00001 Cultivo:62000 PASTOS PERMANENTES DE 5 O MAS AÑOS-SIN VARIEDAD Secano Recinto:18-036-008-00007-00001 Cultivo:62000 PASTOS PERMANENTES DE 5 O MAS AÑOS-SIN VARIEDAD Secano Recinto:18-036-008-00008-00001 Cultivo:62000 PASTOS PERMANENTES DE 5 O MAS AÑOS-SIN VARIEDAD Secano Recinto:18-036-008-00012-00001 Cultivo:62000 PASTOS PERMANENTES DE 5 O MAS AÑOS-SIN VARIEDAD Secano Recinto:18-036-008-00013-00001 Cultivo:62000 PASTOS PERMANENTES DE 5 O MAS AÑOS-SIN VARIEDAD Secano Recinto:18-036-008-00014-00002 Cultivo:62000 PASTOS PERMANENTES DE 5 O MAS AÑOS-SIN VARIEDAD Secano Recinto:18-036-008-00015-00001 Cultivo:62000 PASTOS PERMANENTES DE 5 O MAS AÑOS-SIN VARIEDAD Secano Recinto:18-036-008-00017-00002 Cultivo:62000 PASTOS PERMANENTES DE 5 O MAS AÑOS-SIN VARIEDAD Secano Recinto:18-036-008-00018-00001 Cultivo:62000 PASTOS PERMANENTES DE 5 O MAS AÑOS-SIN VARIEDAD Secano
86124	Recinto de forrajera para Cálculo de Carga Ganadera que No pertenece a Explotación. Recinto:18-036-002-00287-00002 Cultivo:62000 PASTOS PERMANENTES DE 5 O MAS AÑOS-SIN VARIEDAD Secano Recinto:18-036-002-00288-00001 Cultivo:62000 PASTOS PERMANENTES DE 5 O MAS AÑOS-SIN VARIEDAD Secano Recinto:18-036-003-00219-00001 Cultivo:62000 PASTOS PERMANENTES DE 5 O MAS AÑOS-SIN VARIEDAD Secano Recinto:18-036-008-00005-00001 Cultivo:62000 PASTOS PERMANENTES DE 5 O MAS AÑOS-SIN VARIEDAD Secano Recinto:18-036-008-00006-00001 Cultivo:62000 PASTOS PERMANENTES DE 5 O MAS AÑOS-SIN VARIEDAD Secano Recinto:18-036-008-00007-00001 Cultivo:62000 PASTOS PERMANENTES DE 5 O MAS AÑOS-SIN VARIEDAD Secano Recinto:18-036-008-00008-00001 Cultivo:62000 PASTOS PERMANENTES DE 5 O MAS AÑOS-SIN VARIEDAD Secano Recinto:18-036-008-00012-00001 Cultivo:62000 PASTOS PERMANENTES DE 5 O MAS AÑOS-SIN VARIEDAD Secano Recinto:18-036-008-00013-00001 Cultivo:62000 PASTOS PERMANENTES DE 5 O MAS AÑOS-SIN VARIEDAD Secano Recinto:18-036-008-00014-00002 Cultivo:62000 PASTOS PERMANENTES DE 5 O MAS AÑOS-SIN VARIEDAD Secano Recinto:18-036-008-00015-00001 Cultivo:62000 PASTOS PERMANENTES DE 5 O MAS AÑOS-SIN VARIEDAD Secano Recinto:18-036-008-00017-00002 Cultivo:62000 PASTOS PERMANENTES DE 5 O MAS AÑOS-SIN VARIEDAD Secano Recinto:18-036-008-00018-00001 Cultivo:62000 PASTOS PERMANENTES DE 5 O MAS AÑOS-SIN VARIEDAD Secano

Datos considerados para el Cálculo de la Carga Ganadera del expediente

Superficie determinada para Cálculo Carga Ganadera: 0,00 ha
Carga Ganadera del Expediente: 0,00 ugm/ha

(1) Con incidencias que retienen pago o deniegan el expediente.
 (2) Se calcula sobre superficie declarada admisible.
 (3) Aplicación del artículo 16 bis del RD 147/2023.
 (4) Expediente con algunos recintos de pastos permanentes ubicados en espacios protegidos donde la carga ganadera mínima será 0,1 UGM/ha.

Puede verificar la integridad de una copia de este documento mediante la lectura del código QR adjunto o mediante el acceso a la dirección <https://ws050.juntadeandalucia.es/verificarFirma> indicando el código de VERIFICACIÓN

FIRMADO POR	RAQUEL MARIA ESPIN CRESPO	29/01/2025	
VERIFICACIÓN	Pk2jmMURSWMFXCU9VKGJQR2Q7H5BP3	PÁG. 1531/2713	



Incidencias de carga ganadera

INCIDENCIA DESCRIPCIÓN

452	Actividad agraria declarada en un recinto no compatible con el uso PA, PR o PS asignado en SIGPAC para ese recinto. Recinto:18-036-002-00288-00001 Cultivo:62000 PASTOS PERMANENTES DE 5 O MAS AÑOS-SIN VARIEDAD Secano USO ASIGNADO EN SIGPAC:PR Recinto:18-036-002-00287-00002 Cultivo:62000 PASTOS PERMANENTES DE 5 O MAS AÑOS-SIN VARIEDAD Secano USO ASIGNADO EN SIGPAC:PR Recinto:18-036-003-00219-00001 Cultivo:62000 PASTOS PERMANENTES DE 5 O MAS AÑOS-SIN VARIEDAD Secano USO ASIGNADO EN SIGPAC:PR Recinto:18-036-008-00005-00001 Cultivo:62000 PASTOS PERMANENTES DE 5 O MAS AÑOS-SIN VARIEDAD Secano USO ASIGNADO EN SIGPAC:PR Recinto:18-036-008-00006-00001 Cultivo:62000 PASTOS PERMANENTES DE 5 O MAS AÑOS-SIN VARIEDAD Secano USO ASIGNADO EN SIGPAC:PR Recinto:18-036-008-00007-00001 Cultivo:62000 PASTOS PERMANENTES DE 5 O MAS AÑOS-SIN VARIEDAD Secano USO ASIGNADO EN SIGPAC:PR Recinto:18-036-008-00008-00001 Cultivo:62000 PASTOS PERMANENTES DE 5 O MAS AÑOS-SIN VARIEDAD Secano USO ASIGNADO EN SIGPAC:PR Recinto:18-036-008-00012-00001 Cultivo:62000 PASTOS PERMANENTES DE 5 O MAS AÑOS-SIN VARIEDAD Secano USO ASIGNADO EN SIGPAC:PR Recinto:18-036-008-00013-00001 Cultivo:62000 PASTOS PERMANENTES DE 5 O MAS AÑOS-SIN VARIEDAD Secano USO ASIGNADO EN SIGPAC:PR Recinto:18-036-008-00014-00002 Cultivo:62000 PASTOS PERMANENTES DE 5 O MAS AÑOS-SIN VARIEDAD Secano USO ASIGNADO EN SIGPAC:PR Recinto:18-036-008-00015-00001 Cultivo:62000 PASTOS PERMANENTES DE 5 O MAS AÑOS-SIN VARIEDAD Secano USO ASIGNADO EN SIGPAC:PR Recinto:18-036-008-00017-00002 Cultivo:62000 PASTOS PERMANENTES DE 5 O MAS AÑOS-SIN VARIEDAD Secano USO ASIGNADO EN SIGPAC:PR Recinto:18-036-008-00018-00001 Cultivo:62000 PASTOS PERMANENTES DE 5 O MAS AÑOS-SIN VARIEDAD Secano USO ASIGNADO EN SIGPAC:PS
86122	Recinto superficie forrajera que realiza la actividad de producción de pastoreo y no declara el o los códigos del Registro de Explotaciones Ganaderas de Andalucía, REGA. Recinto:18-036-002-00288-00001 Cultivo:62000 PASTOS PERMANENTES DE 5 O MAS AÑOS-SIN VARIEDAD Secano Recinto:18-036-002-00287-00002 Cultivo:62000 PASTOS PERMANENTES DE 5 O MAS AÑOS-SIN VARIEDAD Secano Recinto:18-036-003-00219-00001 Cultivo:62000 PASTOS PERMANENTES DE 5 O MAS AÑOS-SIN VARIEDAD Secano Recinto:18-036-008-00005-00001 Cultivo:62000 PASTOS PERMANENTES DE 5 O MAS AÑOS-SIN VARIEDAD Secano Recinto:18-036-008-00006-00001 Cultivo:62000 PASTOS PERMANENTES DE 5 O MAS AÑOS-SIN VARIEDAD Secano Recinto:18-036-008-00007-00001 Cultivo:62000 PASTOS PERMANENTES DE 5 O MAS AÑOS-SIN VARIEDAD Secano Recinto:18-036-008-00008-00001 Cultivo:62000 PASTOS PERMANENTES DE 5 O MAS AÑOS-SIN VARIEDAD Secano Recinto:18-036-008-00012-00001 Cultivo:62000 PASTOS PERMANENTES DE 5 O MAS AÑOS-SIN VARIEDAD Secano Recinto:18-036-008-00013-00001 Cultivo:62000 PASTOS PERMANENTES DE 5 O MAS AÑOS-SIN VARIEDAD Secano Recinto:18-036-008-00014-00002 Cultivo:62000 PASTOS PERMANENTES DE 5 O MAS AÑOS-SIN VARIEDAD Secano Recinto:18-036-008-00015-00001 Cultivo:62000 PASTOS PERMANENTES DE 5 O MAS AÑOS-SIN VARIEDAD Secano Recinto:18-036-008-00017-00002 Cultivo:62000 PASTOS PERMANENTES DE 5 O MAS AÑOS-SIN VARIEDAD Secano Recinto:18-036-008-00018-00001 Cultivo:62000 PASTOS PERMANENTES DE 5 O MAS AÑOS-SIN VARIEDAD Secano
86124	Recinto de forrajera para Cálculo de Carga Ganadera que No pertenece a Explotación. Recinto:18-036-002-00288-00001 Cultivo:62000 PASTOS PERMANENTES DE 5 O MAS AÑOS-SIN VARIEDAD Secano Recinto:18-036-002-00287-00002 Cultivo:62000 PASTOS PERMANENTES DE 5 O MAS AÑOS-SIN VARIEDAD Secano Recinto:18-036-003-00219-00001 Cultivo:62000 PASTOS PERMANENTES DE 5 O MAS AÑOS-SIN VARIEDAD Secano Recinto:18-036-008-00005-00001 Cultivo:62000 PASTOS PERMANENTES DE 5 O MAS AÑOS-SIN VARIEDAD Secano Recinto:18-036-008-00006-00001 Cultivo:62000 PASTOS PERMANENTES DE 5 O MAS AÑOS-SIN VARIEDAD Secano Recinto:18-036-008-00007-00001 Cultivo:62000 PASTOS PERMANENTES DE 5 O MAS AÑOS-SIN VARIEDAD Secano Recinto:18-036-008-00008-00001 Cultivo:62000 PASTOS PERMANENTES DE 5 O MAS AÑOS-SIN VARIEDAD Secano Recinto:18-036-008-00012-00001 Cultivo:62000 PASTOS PERMANENTES DE 5 O MAS AÑOS-SIN VARIEDAD Secano Recinto:18-036-008-00013-00001 Cultivo:62000 PASTOS PERMANENTES DE 5 O MAS AÑOS-SIN VARIEDAD Secano Recinto:18-036-008-00014-00002 Cultivo:62000 PASTOS PERMANENTES DE 5 O MAS AÑOS-SIN VARIEDAD Secano Recinto:18-036-008-00015-00001 Cultivo:62000 PASTOS PERMANENTES DE 5 O MAS AÑOS-SIN VARIEDAD Secano Recinto:18-036-008-00017-00002 Cultivo:62000 PASTOS PERMANENTES DE 5 O MAS AÑOS-SIN VARIEDAD Secano Recinto:18-036-008-00018-00001 Cultivo:62000 PASTOS PERMANENTES DE 5 O MAS AÑOS-SIN VARIEDAD Secano
86128	Recinto de Forrajeras que no ha contabilizado para Carga Ganadera por no tener una explotación válida para el cálculo de la Carga Ganadera Recinto:18-036-002-00288-00001 Cultivo:62 PASTOS PERMANENTES DE 5 O MAS AÑOS- Recinto:18-036-002-00287-00002 Cultivo:62 PASTOS PERMANENTES DE 5 O MAS AÑOS- Recinto:18-036-003-00219-00001 Cultivo:62 PASTOS PERMANENTES DE 5 O MAS AÑOS-

(1) Con incidencias que retienen pago o deniegan el expediente.
 (2) Se calcula sobre superficie declarada admisible.
 (3) Aplicación del artículo 16 bis del RD 147/2023.
 (4) Expediente con algunos recintos de pastos permanentes ubicados en espacios protegidos donde la carga ganadera mínima será 0,1 UGM/ha.

Puede verificar la integridad de una copia de este documento mediante la lectura del código QR adjunto o mediante el acceso a la dirección https://ws050.juntadeandalucia.es/verificarFirma indicando el código de VERIFICACIÓN			
FIRMADO POR	RAQUEL MARIA ESPIN CRESPO	29/01/2025	
VERIFICACIÓN	Pk2jmMURSWMFXCU9VKGJQRQ2Q7H5BP3	PÁG. 1532/2713	



	Recinto:18-036-008-00005-00001	Cultivo:62	PASTOS PERMANENTES DE 5 O MAS AÑOS-
	Recinto:18-036-008-00006-00001	Cultivo:62	PASTOS PERMANENTES DE 5 O MAS AÑOS-
	Recinto:18-036-008-00007-00001	Cultivo:62	PASTOS PERMANENTES DE 5 O MAS AÑOS-
	Recinto:18-036-008-00008-00001	Cultivo:62	PASTOS PERMANENTES DE 5 O MAS AÑOS-
	Recinto:18-036-008-00012-00001	Cultivo:62	PASTOS PERMANENTES DE 5 O MAS AÑOS-
	Recinto:18-036-008-00013-00001	Cultivo:62	PASTOS PERMANENTES DE 5 O MAS AÑOS-
	Recinto:18-036-008-00014-00002	Cultivo:62	PASTOS PERMANENTES DE 5 O MAS AÑOS-
	Recinto:18-036-008-00015-00001	Cultivo:62	PASTOS PERMANENTES DE 5 O MAS AÑOS-
	Recinto:18-036-008-00017-00002	Cultivo:62	PASTOS PERMANENTES DE 5 O MAS AÑOS-
	Recinto:18-036-008-00018-00001	Cultivo:62	PASTOS PERMANENTES DE 5 O MAS AÑOS-
86132	Recinto superficie forrajera que no realiza la actividad de producción de pastoreo.		
	Recinto:18-036-002-00288-00001	Cultivo:62000	PASTOS PERMANENTES DE 5 O MAS AÑOS-SIN VARIEDAD Secano
	Recinto:18-036-002-00287-00002	Cultivo:62000	PASTOS PERMANENTES DE 5 O MAS AÑOS-SIN VARIEDAD Secano
	Recinto:18-036-003-00219-00001	Cultivo:62000	PASTOS PERMANENTES DE 5 O MAS AÑOS-SIN VARIEDAD Secano
	Recinto:18-036-008-00005-00001	Cultivo:62000	PASTOS PERMANENTES DE 5 O MAS AÑOS-SIN VARIEDAD Secano
	Recinto:18-036-008-00006-00001	Cultivo:62000	PASTOS PERMANENTES DE 5 O MAS AÑOS-SIN VARIEDAD Secano
	Recinto:18-036-008-00007-00001	Cultivo:62000	PASTOS PERMANENTES DE 5 O MAS AÑOS-SIN VARIEDAD Secano
	Recinto:18-036-008-00008-00001	Cultivo:62000	PASTOS PERMANENTES DE 5 O MAS AÑOS-SIN VARIEDAD Secano
	Recinto:18-036-008-00012-00001	Cultivo:62000	PASTOS PERMANENTES DE 5 O MAS AÑOS-SIN VARIEDAD Secano
	Recinto:18-036-008-00013-00001	Cultivo:62000	PASTOS PERMANENTES DE 5 O MAS AÑOS-SIN VARIEDAD Secano
	Recinto:18-036-008-00014-00002	Cultivo:62000	PASTOS PERMANENTES DE 5 O MAS AÑOS-SIN VARIEDAD Secano
	Recinto:18-036-008-00015-00001	Cultivo:62000	PASTOS PERMANENTES DE 5 O MAS AÑOS-SIN VARIEDAD Secano
	Recinto:18-036-008-00017-00002	Cultivo:62000	PASTOS PERMANENTES DE 5 O MAS AÑOS-SIN VARIEDAD Secano
	Recinto:18-036-008-00018-00001	Cultivo:62000	PASTOS PERMANENTES DE 5 O MAS AÑOS-SIN VARIEDAD Secano

(1) Con incidencias que retienen pago o deniegan el expediente.
 (2) Se calcula sobre superficie declarada admisible.
 (3) Aplicación del artículo 16 bis del RD 147/2023.
 (4) Expediente con algunos recintos de pastos permanentes ubicados en espacios protegidos donde la carga ganadera mínima será 0,1 UGM/ha.

Puede verificar la integridad de una copia de este documento mediante la lectura del código QR adjunto o mediante el acceso a la dirección <https://ws050.juntadeandalucia.es/verificarFirma> indicando el código de VERIFICACIÓN

FIRMADO POR	RAQUEL MARIA ESPIN CRESPO	29/01/2025	
VERIFICACIÓN	Pk2jmMURSWMFXC9VKGJRQ2Q7H5BP3	PÁG. 1533/2713	

**APELLIDOS Y NOMBRE / RAZÓN SOCIAL**

RODRIGUEZ SOLER FRANCISCO GINES

NIF

****3452*

EXPEDIENTE

1101581

RESOLUCIÓN

CONCESIÓN DE LA AYUDA

DATOS DE MANTENIMIENTO UNIDADES**GRUPO DE PAGO**

ZONAS DE MONTAÑA

**Sup. Dec.
Admisible**

10,56

**Sup.
Resuelta**

10,56

Sobredecl.

0,00

% Sobredecl.

0,00

RESUMEN DE PAGOS

	IMPORTE (Euros)			
	RESUELTO	FEADER	MAPA	CAPADR
Pago realizado	982,08	834,77	96,34	50,97

APLICACIÓN DE REDUCCIONES Y PENALIZACIONES (%)

Criterios de subvencionabilidad (1)	Presentación tardía	Omisión declaración	Condicionalidad
0,00	0,00	0,00	0,00

IMPORTE (Euros)

Calculado(2)	Reducción	Penalización	Reducción Penalización (3)	Penalización adicional	Resuelto	FEADER	MAPA	CAPADR
982,08 €	0,00 €	0,00 €	0,00 €	0,00 €	982,08 €	834,77 €	96,34 €	50,97 €
Importe Unitario:	93,00 €	Nuevo Importe Unitario:	93,00 €					

RECINTOS PROPUESTOS

REF.	REFERENCIA SIGPAC	CULTIVO	S/R	USO SIGPAC	Sup. Dec. admisible	Sup. Campo	Sup. Determ.	Sup. Resuelta
-1056055	18-149-023-00272-0002	ALMENDROS	R		0,10		0,10	0,10
-1056054	18-149-023-00271-0001	CEBADA	S		0,12		0,12	0,12
-1056053	18-149-022-00084-0006	ALMENDROS	S		0,22		0,22	0,22
-1056052	18-149-001-00261-0004	CEBADA	R		0,35		0,35	0,35
-1056051	18-149-001-00261-0003	PISTACHO	R		0,55		0,55	0,55
1700000005544195	18-149-001-00214-0001	TRIGO BLANDO	R		0,20		0,20	0,20
1700000005544196	18-149-001-00488-0001	ALMENDROS	R		0,40		0,40	0,40
1700000005544197	18-149-001-00261-0001	CEBADA	R		1,21		1,21	1,21
1700000005544198	18-149-001-00354-0001	CEBADA	R		0,22		0,22	0,22
1700000005544199	18-149-001-00357-0001	CEBADA	R		0,17		0,17	0,17
1700000005544200	18-149-022-00083-0001	OLIVAR	S		0,59		0,59	0,59
1700000005544203	18-149-022-00084-0004	ALMENDROS	S		6,11		6,11	6,11
1700000005544205	18-149-016-00657-0001	ALMENDROS	R		0,32		0,32	0,32

INCIDENCIAS**INCIDENCIA DESCRIPCIÓN**

452	Actividad agraria declarada en un recinto no compatible con el uso PA, PR o PS asignado en SIGPAC para ese recinto. Recinto:18-149-022-00084-00003 Cultivo:62000 PASTOS PERMANENTES DE 5 O MAS AÑOS-SIN VARIEDAD Secano USO ASIGNADO EN SIGPAC:PR
86119	Carga ganadera NO cumple con el valor mínimo de 0,2 UGM/ha. Recinto:18-149-022-00084-00003 Cultivo:62000 PASTOS PERMANENTES DE 5 O MAS AÑOS-SIN VARIEDAD Secano Carga Ganadera:0
86121	Recinto superficie forrajera que no realiza la actividad de producción de pastoreo. Recinto:18-149-022-00084-00003 Cultivo:62000 PASTOS PERMANENTES DE 5 O MAS AÑOS-SIN VARIEDAD Secano Actividad Agraria del recinto:2
86122	Recinto superficie forrajera que realiza la actividad de producción de pastoreo y no declara el o los códigos del Registro de Explotaciones Ganaderas de Andalucía, REGA. Recinto:18-149-022-00084-00003 Cultivo:62000 PASTOS PERMANENTES DE 5 O MAS AÑOS-SIN VARIEDAD Secano
86124	Recinto de forrajera para Cálculo de Carga Ganadera que No pertenece a Explotación. Recinto:18-149-022-00084-00003 Cultivo:62000 PASTOS PERMANENTES DE 5 O MAS AÑOS-SIN VARIEDAD Secano

(1) Con incidencias que retienen pago o deniegan el expediente.

(2) Se calcula sobre superficie declarada admisible.

(3) Aplicación del artículo 16 bis del RD 147/2023.

(4) Expediente con algunos recintos de pastos permanentes ubicados en espacios protegidos donde la carga ganadera mínima será 0,1 UGM/ha.

Puede verificar la integridad de una copia de este documento mediante la lectura del código QR adjunto o mediante el acceso a la dirección <https://ws050.juntadeandalucia.es/verificarFirma> indicando el código de VERIFICACIÓN

FIRMADO POR

RAQUEL MARIA ESPIN CRESPO

29/01/2025

VERIFICACIÓN

Pk2jmMURSWMFXCU9VKGJRQ2Q7H5BP3

PÁG. 1534/2713





Datos considerados para el Cálculo de la Carga Ganadera del expediente

Superficie determinada para Cálculo Carga Ganadera: 0,00 ha
Carga Ganadera del Expediente: 0,00 ugm/ha

Incidencias de carga ganadera

INCIDENCIA DESCRIPCIÓN

- 452 Actividad agraria declarada en un recinto no compatible con el uso PA, PR o PS asignado en SIGPAC para ese recinto.
Recinto:18-149-022-00084-00003 Cultivo:62000 PASTOS PERMANENTES DE 5 O MAS AÑOS-SIN VARIEDAD Secano USO ASIGNADO EN SIGPAC:PR
- 86122 Recinto superficie forrajera que realiza la actividad de producción de pastoreo y no declara el o los códigos del Registro de Explotaciones Ganaderas de Andalucía, REGA.
Recinto:18-149-022-00084-00003 Cultivo:62000 PASTOS PERMANENTES DE 5 O MAS AÑOS-SIN VARIEDAD Secano
- 86124 Recinto de forrajera para Cálculo de Carga Ganadera que No pertenece a Explotación.
Recinto:18-149-022-00084-00003 Cultivo:62000 PASTOS PERMANENTES DE 5 O MAS AÑOS-SIN VARIEDAD Secano
- 86128 Recinto de Forrajeras que no ha contabilizado para Carga Ganadera por no tener una explotación válida para el cálculo de la Carga Ganadera
Recinto:18-149-022-00084-00003 Cultivo:62 PASTOS PERMANENTES DE 5 O MAS AÑOS-
- 86132 Recinto superficie forrajera que no realiza la actividad de producción de pastoreo.
Recinto:18-149-022-00084-00003 Cultivo:62000 PASTOS PERMANENTES DE 5 O MAS AÑOS-SIN VARIEDAD Secano

(1) Con incidencias que retienen pago o deniegan el expediente.
(2) Se calcula sobre superficie declarada admisible.
(3) Aplicación del artículo 16 bis del RD 147/2023.
(4) Expediente con algunos recintos de pastos permanentes ubicados en espacios protegidos donde la carga ganadera mínima será 0,1 UGM/ha.

Puede verificar la integridad de una copia de este documento mediante la lectura del código QR adjunto o mediante el acceso a la dirección <https://ws050.juntadeandalucia.es/verificarFirma> indicando el código de VERIFICACIÓN

FIRMADO POR	RAQUEL MARIA ESPIN CRESPO	29/01/2025	
VERIFICACIÓN	Pk2jmMURSWMFXC9VKGJRQ2Q7H5BP3	PÁG. 1535/2713	

**APELLIDOS Y NOMBRE / RAZÓN SOCIAL**

ROMACHO MANJON DIEGO

NIF

****9152*

EXPEDIENTE

1211148

RESOLUCIÓN

CONCESIÓN DE LA AYUDA

DATOS DE MANTENIMIENTO UNIDADES

GRUPO DE PAGO	Sup. Dec. Admisible	Sup. Resuelta	Sobredecl.	% Sobredecl.
ZONAS DE MONTAÑA	86,80	72,38	14,42	16,61

RESUMEN DE PAGOS

	IMPORTE (Euros)			
	RESUELTO	FEADER	MAPA	CAPADR
Pago realizado	1.736,00	1.475,65	170,31	90,10
Pago indebido	-596,77			
TOTAL	1.139,23			

APLICACIÓN DE REDUCCIONES Y PENALIZACIONES (%)

Criterios de subvencionabilidad (1)	Presentación tardía	Omisión declaración	Condicionabilidad
0,00	0,00	0,00	0,00

IMPORTE (Euros)

Calculado(2)	Reducción	Penalización	Reducción Penalización (3)	Penalización adicional	Resuelto	FEADER	MAPA	CAPADR
2.046,00 €	339,90 €	566,87 €	0,00 €	0,00 €	1.139,23 €	968,35 €	111,76 €	59,12 €
Importe Unitario:	93,00 €	Nuevo Importe Unitario:	23,57 €					

(1) Con incidencias que retienen pago o deniegan el expediente.

(2) Se calcula sobre superficie declarada admisible.

(3) Aplicación del artículo 16 bis del RD 147/2023.

(4) Expediente con algunos recintos de pastos permanentes ubicados en espacios protegidos donde la carga ganadera mínima será 0,1 UGM/ha.

Puede verificar la integridad de una copia de este documento mediante la lectura del código QR adjunto o mediante el acceso a la dirección <https://ws050.juntadeandalucia.es/verificarFirma> indicando el código de VERIFICACIÓN

FIRMADO POR

RAQUEL MARIA ESPIN CRESPO

29/01/2025

VERIFICACIÓN

Pk2jmMURSWMFXC9VKGJRQ2Q7H5BP3

PÁG. 1536/2713





RECINTOS PROPUESTOS

REF.	REFERENCIA SIGPAC	CULTIVO	S/R	USO SIGPAC	Sup. Dec. admisible	Sup. Campo	Sup. Determ.	Sup. Resuelta
-955973	18-116-508-00049-0001	CEBADA	R		2,31		2,31	0,00
-955952	18-116-510-00227-0001	BARBECHO TRADICIONAL	R		0,82		0,82	0,00
-951004	18-116-510-00288-0002	BARBECHO TRADICIONAL	R		0,02		0,02	0,00
-951003	18-116-510-00288-0001	BARBECHO TRADICIONAL	R		0,42		0,42	0,00
-822702	18-116-511-00007-0001	BARBECHO TRADICIONAL	S		1,38		1,38	0,00
-817364	18-116-502-00074-0002	BARBECHO TRADICIONAL	S		3,88		3,88	3,88
-817349	18-116-502-00073-0003	AVENA	S		0,50		0,50	0,50
-498874	18-116-510-00284-0001	ALMENDROS	R		0,32		0,32	0,32
4144401	18-116-506-00092-0001	TRIGO BLANDO	R		0,93		0,93	0,93
4144421	18-116-508-00083-0011	CEBADA	R		1,20		1,20	1,20
4144428	18-116-508-00080-0010	ALMENDROS	R		1,25		1,25	1,25
4144445	18-116-508-00082-0011	ALMENDROS	R		1,26		1,26	1,26
4144467	18-116-510-00283-0002	OLIVAR	R		0,33		0,33	0,33
4609384	18-116-507-00033-0001	CEBADA	R		1,70		1,70	1,70
4609386	18-116-508-00039-0001	ALMENDROS	R		3,38		3,38	3,38
4609392	18-116-510-00230-0001	ALMENDROS	R		0,68		0,68	0,68
4609413	18-116-510-00092-0001	BARBECHO TRADICIONAL	R		0,32		0,32	0,00
5110148	18-116-001-00027-0001	BARBECHO TRADICIONAL	S		0,30		0,30	0,30
5110169	18-116-502-00045-0001	AVENA	S		3,71		3,71	3,71
5110170	18-116-502-00062-0001	BARBECHO TRADICIONAL	S		1,10		1,10	1,10
5110171	18-116-502-00061-0001	BARBECHO TRADICIONAL	S		2,26		2,26	2,26
5110174	18-116-502-00073-0002	AVENA	S		2,52		2,52	2,52
5110253	18-116-508-00015-0001	BARBECHO TRADICIONAL	R		2,92		2,92	0,00
5110254	18-116-506-00029-0003	BARBECHO TRADICIONAL	R		1,62		1,62	1,62
5110255	18-116-504-00020-0001	BARBECHO TRADICIONAL	S		5,58		5,58	5,58
5110256	18-116-506-00029-0002	BARBECHO TRADICIONAL	R		1,38		1,38	1,38
5110257	18-116-505-00094-0001	AVENA	S		0,75		0,75	0,75
5110277	18-116-510-00101-0001	BARBECHO TRADICIONAL	R		0,18		0,18	0,00
5110278	18-116-508-00073-0001	BARBECHO TRADICIONAL	R		0,99		0,99	0,00
5110280	18-116-510-00015-0001	BARBECHO TRADICIONAL	R		1,55		1,55	0,00
5110285	18-116-510-00228-0002	BARBECHO TRADICIONAL	R		1,02		1,02	0,00
5110286	18-116-510-00118-0002	AVENA	R		0,57		0,57	0,57
5110287	18-116-510-00211-0002	AVENA	R		0,37		0,37	0,00
5110288	18-116-510-00211-0001	ALMENDROS	R		0,15		0,15	0,00
5110296	18-116-510-00228-0003	ALMENDROS	R		0,03		0,03	0,00
5110297	18-116-510-00228-0005	ALMENDROS	R		0,03		0,03	0,00
5110298	18-116-510-00228-0004	ALMENDROS	R		0,13		0,13	0,00
6920876	18-116-502-00009-0001	BARBECHO TRADICIONAL	S		3,07		3,07	3,07
1700000006449962	18-116-508-00032-0001	BARBECHO TRADICIONAL	R		0,52		0,52	0,52
1700000006449965	18-116-508-00081-0001	OLIVAR	R		1,31		1,31	1,31
1700000006449968	18-116-509-00012-0001	BARBECHO TRADICIONAL	R		0,50		0,50	0,00
1700000006449977	18-116-510-00285-0002	OLIVAR	R		0,32		0,32	0,00
1700000006449978	18-116-510-00128-0001	BARBECHO TRADICIONAL	R		0,64		0,64	0,64
1700000006449984	18-116-509-00090-0002	BARBECHO TRADICIONAL	R		0,40		0,40	0,00
1700000006449990	18-116-504-00005-0001	BARBECHO TRADICIONAL	S		3,41		3,41	3,41
1700000006450004	18-116-510-00162-0002	BARBECHO TRADICIONAL	R		0,16		0,16	0,00
1700000006450008	18-116-506-00035-0001	TRIGO BLANDO	R		0,92		0,92	0,92
1700000006450015	18-116-506-00088-0002	BARBECHO TRADICIONAL	R		3,26		3,26	3,26
1700000006450026	18-116-510-00164-0001	BARBECHO TRADICIONAL	R		0,17		0,17	0,00
1700000006450031	18-116-509-00029-0001	BARBECHO TRADICIONAL	R		0,95		0,95	0,95
1700000006450034	18-116-502-00018-0001	AVENA	S		6,16		6,16	6,16
1700000006450055	18-116-506-00044-0001	ALMENDROS	R		5,44		5,44	5,44

(1) Con incidencias que retienen pago o deniegan el expediente.

(2) Se calcula sobre superficie declarada admisible.

(3) Aplicación del artículo 16 bis del RD 147/2023.

(4) Expediente con algunos recintos de pastos permanentes ubicados en espacios protegidos donde la carga ganadera mínima será 0,1 UGM/ha.

Puede verificar la integridad de una copia de este documento mediante la lectura del código QR adjunto o mediante el acceso a la dirección <https://ws050.juntadeandalucia.es/verificarFirma> indicando el código de VERIFICACIÓN

FIRMADO POR

RAQUEL MARIA ESPIN CRESPO

29/01/2025

VERIFICACIÓN

Pk2jmMURSWMFXCU9VKGJQRQ2Q7H5BP3

PÁG. 1537/2713





RECINTOS PROPUESTOS

REF.	REFERENCIA SIGPAC	CULTIVO	USO S/R SIGPAC	Sup. Dec. admisible	Sup. Campo	Sup. Determ.	Sup. Resuelta
170000006450056	18-116-503-00035-0001	ALMENDROS	S	4,45		4,45	4,45
170000006450058	18-116-506-00043-0003	ALMENDROS	R	6,06		6,06	6,06
170000006450061	18-116-506-05002-0002	ALMENDROS	S	0,23		0,23	0,00
170000006450070	18-116-506-00044-0002	ALMENDROS	S	0,97		0,97	0,97

INCIDENCIAS

INCIDENCIA DESCRIPCIÓN

242	Recinto pendiente de acreditación de titularidad. Recinto:18-116-506-05002-00002 Cultivo:104020 ALMENDROS-GUARA Secano Recinto:18-116-508-00015-00001 Cultivo:20000 BARBECHO TRADICIONAL-SIN VARIEDAD Regadio Recinto:18-116-508-00049-00001 Cultivo:5000 CEBADA-SIN VARIEDAD Regadio Recinto:18-116-508-00073-00001 Cultivo:20000 BARBECHO TRADICIONAL-SIN VARIEDAD Regadio Recinto:18-116-509-00012-00001 Cultivo:20000 BARBECHO TRADICIONAL-SIN VARIEDAD Regadio Recinto:18-116-509-00090-00002 Cultivo:20000 BARBECHO TRADICIONAL-SIN VARIEDAD Regadio Recinto:18-116-510-00015-00001 Cultivo:20000 BARBECHO TRADICIONAL-SIN VARIEDAD Regadio Recinto:18-116-510-00092-00001 Cultivo:20000 BARBECHO TRADICIONAL-SIN VARIEDAD Regadio Recinto:18-116-510-00101-00001 Cultivo:20000 BARBECHO TRADICIONAL-SIN VARIEDAD Regadio Recinto:18-116-510-00162-00002 Cultivo:20000 BARBECHO TRADICIONAL-SIN VARIEDAD Regadio Recinto:18-116-510-00164-00001 Cultivo:20000 BARBECHO TRADICIONAL-SIN VARIEDAD Regadio Recinto:18-116-510-00211-00001 Cultivo:104014 ALMENDROS-FERRAGNES Regadio Recinto:18-116-510-00211-00002 Cultivo:8000 AVENA-SIN VARIEDAD Regadio Recinto:18-116-510-00227-00001 Cultivo:20000 BARBECHO TRADICIONAL-SIN VARIEDAD Regadio Recinto:18-116-510-00228-00002 Cultivo:20000 BARBECHO TRADICIONAL-SIN VARIEDAD Regadio Recinto:18-116-510-00228-00003 Cultivo:104022 ALMENDROS-LARGUETA Regadio Recinto:18-116-510-00228-00004 Cultivo:104022 ALMENDROS-LARGUETA Regadio Recinto:18-116-510-00228-00005 Cultivo:104022 ALMENDROS-LARGUETA Regadio Recinto:18-116-510-00285-00002 Cultivo:101010 OLIVAR-PICUAL Regadio Recinto:18-116-510-00288-00001 Cultivo:20000 BARBECHO TRADICIONAL-SIN VARIEDAD Regadio Recinto:18-116-510-00288-00002 Cultivo:20000 BARBECHO TRADICIONAL-SIN VARIEDAD Regadio Recinto:18-116-511-00007-00001 Cultivo:20000 BARBECHO TRADICIONAL-SIN VARIEDAD Secano
3795	Recinto declarado con una situación de riesgo de abandono. Recinto:18-116-001-00027-00001 Cultivo: - Recinto:18-116-509-00029-00001 Cultivo: - Recinto:18-116-509-00090-00002 Cultivo: - Recinto:18-116-510-00128-00001 Cultivo: - Recinto:18-116-510-00164-00001 Cultivo: - Recinto:18-116-510-00227-00001 Cultivo: -

Datos considerados para el Cálculo de la Carga Ganadera del expediente

Superficie determinada para Cálculo Carga Ganadera: 0,00 ha
 Carga Ganadera del Expediente: 0,00 ugm/ha

Incidenias de carga ganadera

INCIDENCIA DESCRIPCIÓN

242	Recinto pendiente de acreditación de titularidad. Recinto:18-116-510-00227-00001 Cultivo:20000 BARBECHO TRADICIONAL-SIN VARIEDAD Regadio Recinto:18-116-510-00288-00002 Cultivo:20000 BARBECHO TRADICIONAL-SIN VARIEDAD Regadio Recinto:18-116-510-00288-00001 Cultivo:20000 BARBECHO TRADICIONAL-SIN VARIEDAD Regadio Recinto:18-116-511-00007-00001 Cultivo:20000 BARBECHO TRADICIONAL-SIN VARIEDAD Secano Recinto:18-116-510-00092-00001 Cultivo:20000 BARBECHO TRADICIONAL-SIN VARIEDAD Regadio Recinto:18-116-508-00015-00001 Cultivo:20000 BARBECHO TRADICIONAL-SIN VARIEDAD Regadio Recinto:18-116-510-00101-00001 Cultivo:20000 BARBECHO TRADICIONAL-SIN VARIEDAD Regadio Recinto:18-116-508-00073-00001 Cultivo:20000 BARBECHO TRADICIONAL-SIN VARIEDAD Regadio
-----	--

(1) Con incidencias que retienen pago o deniegan el expediente.
 (2) Se calcula sobre superficie declarada admisible.
 (3) Aplicación del artículo 16 bis del RD 147/2023.
 (4) Expediente con algunos recintos de pastos permanentes ubicados en espacios protegidos donde la carga ganadera mínima será 0,1 UGM/ha.

Puede verificar la integridad de una copia de este documento mediante la lectura del código QR adjunto o mediante el acceso a la dirección <https://ws050.juntadeandalucia.es/verificarFirma> indicando el código de VERIFICACIÓN

FIRMADO POR	RAQUEL MARIA ESPIN CRESPO	29/01/2025	
VERIFICACIÓN	Pk2jmMURSWMFXCU9VKGJQRQ2Q7H5BP3	PÁG. 1538/2713	



	Recinto:18-116-510-00015-00001	Cultivo:20000	BARBECHO TRADICIONAL-SIN VARIEDAD	Regadío
	Recinto:18-116-510-00228-00002	Cultivo:20000	BARBECHO TRADICIONAL-SIN VARIEDAD	Regadío
	Recinto:18-116-509-00012-00001	Cultivo:20000	BARBECHO TRADICIONAL-SIN VARIEDAD	Regadío
	Recinto:18-116-509-00090-00002	Cultivo:20000	BARBECHO TRADICIONAL-SIN VARIEDAD	Regadío
	Recinto:18-116-510-00162-00002	Cultivo:20000	BARBECHO TRADICIONAL-SIN VARIEDAD	Regadío
	Recinto:18-116-510-00164-00001	Cultivo:20000	BARBECHO TRADICIONAL-SIN VARIEDAD	Regadío
3795	Recinto declarado con una situación de riesgo de abandono.			
	Recinto:18-116-510-00227-00001	Cultivo: -		
	Recinto:18-011-001-00018-00002	Cultivo: -		
	Recinto:18-011-002-00056-00003	Cultivo: -		
	Recinto:18-011-012-00071-00001	Cultivo: -		
	Recinto:18-116-001-00027-00001	Cultivo: -		
	Recinto:18-116-510-00128-00001	Cultivo: -		
	Recinto:18-116-509-00090-00002	Cultivo: -		
	Recinto:18-011-009-00095-00002	Cultivo: -		
	Recinto:18-116-510-00164-00001	Cultivo: -		
	Recinto:18-116-509-00029-00001	Cultivo: -		
8227	Control por Monitorización sin respuesta por parte del productor y, por tanto, sin Juicio Experto de campo.			
	Recinto:18-116-506-00029-00003	Cultivo:20000	BARBECHO TRADICIONAL-SIN VARIEDAD	
	Recinto:18-116-510-00128-00001	Cultivo:20000	BARBECHO TRADICIONAL-SIN VARIEDAD	
86128	Recinto de Forrajeras que no ha contabilizado para Carga Ganadera por no tener una explotación válida para el cálculo de la Carga Ganadera			
	Recinto:18-011-009-00369-00003	Cultivo:62	PASTOS PERMANENTES DE 5 O MAS AÑOS-	
	Recinto:18-011-007-00100-00003	Cultivo:62	PASTOS PERMANENTES DE 5 O MAS AÑOS-	
	Recinto:18-011-007-00171-00004	Cultivo:62	PASTOS PERMANENTES DE 5 O MAS AÑOS-	
86132	Recinto superficie forrajera que no realiza la actividad de producción de pastoreo.			
	Recinto:18-116-510-00227-00001	Cultivo:20000	BARBECHO TRADICIONAL-SIN VARIEDAD	Regadío
	Recinto:18-116-510-00288-00002	Cultivo:20000	BARBECHO TRADICIONAL-SIN VARIEDAD	Regadío
	Recinto:18-116-510-00288-00001	Cultivo:20000	BARBECHO TRADICIONAL-SIN VARIEDAD	Regadío
	Recinto:18-116-511-00007-00001	Cultivo:20000	BARBECHO TRADICIONAL-SIN VARIEDAD	Secano
	Recinto:18-116-502-00074-00002	Cultivo:20000	BARBECHO TRADICIONAL-SIN VARIEDAD	Secano
	Recinto:18-116-510-00092-00001	Cultivo:20000	BARBECHO TRADICIONAL-SIN VARIEDAD	Regadío
	Recinto:18-116-001-00027-00001	Cultivo:20000	BARBECHO TRADICIONAL-SIN VARIEDAD	Secano
	Recinto:18-116-502-00062-00001	Cultivo:20000	BARBECHO TRADICIONAL-SIN VARIEDAD	Secano
	Recinto:18-116-502-00061-00001	Cultivo:20000	BARBECHO TRADICIONAL-SIN VARIEDAD	Secano
	Recinto:18-116-508-00015-00001	Cultivo:20000	BARBECHO TRADICIONAL-SIN VARIEDAD	Regadío
	Recinto:18-116-506-00029-00003	Cultivo:20000	BARBECHO TRADICIONAL-SIN VARIEDAD	Regadío
	Recinto:18-116-504-00020-00001	Cultivo:20000	BARBECHO TRADICIONAL-SIN VARIEDAD	Secano
	Recinto:18-116-506-00029-00002	Cultivo:20000	BARBECHO TRADICIONAL-SIN VARIEDAD	Regadío
	Recinto:18-116-510-00101-00001	Cultivo:20000	BARBECHO TRADICIONAL-SIN VARIEDAD	Regadío
	Recinto:18-116-508-00073-00001	Cultivo:20000	BARBECHO TRADICIONAL-SIN VARIEDAD	Regadío
	Recinto:18-116-510-00015-00001	Cultivo:20000	BARBECHO TRADICIONAL-SIN VARIEDAD	Regadío
	Recinto:18-116-510-00228-00002	Cultivo:20000	BARBECHO TRADICIONAL-SIN VARIEDAD	Regadío
	Recinto:18-116-502-00009-00001	Cultivo:20000	BARBECHO TRADICIONAL-SIN VARIEDAD	Secano
	Recinto:18-116-508-00032-00001	Cultivo:20000	BARBECHO TRADICIONAL-SIN VARIEDAD	Regadío
	Recinto:18-116-509-00012-00001	Cultivo:20000	BARBECHO TRADICIONAL-SIN VARIEDAD	Regadío
	Recinto:18-116-510-00128-00001	Cultivo:20000	BARBECHO TRADICIONAL-SIN VARIEDAD	Regadío
	Recinto:18-116-509-00090-00002	Cultivo:20000	BARBECHO TRADICIONAL-SIN VARIEDAD	Regadío
	Recinto:18-116-504-00005-00001	Cultivo:20000	BARBECHO TRADICIONAL-SIN VARIEDAD	Secano
	Recinto:18-116-510-00162-00002	Cultivo:20000	BARBECHO TRADICIONAL-SIN VARIEDAD	Regadío
	Recinto:18-116-506-00088-00002	Cultivo:20000	BARBECHO TRADICIONAL-SIN VARIEDAD	Regadío
	Recinto:18-116-510-00164-00001	Cultivo:20000	BARBECHO TRADICIONAL-SIN VARIEDAD	Regadío
	Recinto:18-116-509-00029-00001	Cultivo:20000	BARBECHO TRADICIONAL-SIN VARIEDAD	Regadío
86133	Recinto de forrajera No solicitado para Cálculo de Carga Ganadera que No pertenece a Explotación.			
	Recinto:18-011-009-00369-00003	Cultivo:62000	PASTOS PERMANENTES DE 5 O MAS AÑOS-SIN VARIEDAD	Secano
	Recinto:18-011-007-00100-00003	Cultivo:62000	PASTOS PERMANENTES DE 5 O MAS AÑOS-SIN VARIEDAD	Secano
	Recinto:18-011-007-00171-00004	Cultivo:62000	PASTOS PERMANENTES DE 5 O MAS AÑOS-SIN VARIEDAD	Secano

(1) Con incidencias que retienen pago o deniegan el expediente.

(2) Se calcula sobre superficie declarada admisible.

(3) Aplicación del artículo 16 bis del RD 147/2023.

(4) Expediente con algunos recintos de pastos permanentes ubicados en espacios protegidos donde la carga ganadera mínima será 0,1 UGM/ha.

Puede verificar la integridad de una copia de este documento mediante la lectura del código QR adjunto o mediante el acceso a la dirección <https://ws050.juntadeandalucia.es/verificarFirma> indicando el código de VERIFICACIÓN

FIRMADO POR	RAQUEL MARIA ESPIN CRESPO	29/01/2025	
VERIFICACIÓN	Pk2jmMURSWMFCU9VKGJRQ2Q7H5BP3	PÁG. 1539/2713	

**APELLIDOS Y NOMBRE / RAZÓN SOCIAL**

ROMAN AGUIRRE VICENTE

NIF

****4494*

EXPEDIENTE

1229685

RESOLUCIÓN

CONCESIÓN DE LA AYUDA

DATOS DE MANTENIMIENTO UNIDADES**GRUPO DE PAGO**

ZONAS DE MONTAÑA

**Sup. Dec.
Admisible**

93,17

**Sup.
Resuelta**

93,13

Sobredecl.

0,04

% Sobredecl.

0,04

RESUMEN DE PAGOS

	IMPORTE (Euros)			
	RESUELTO	FEADER	MAPA	CAPADR
Pago realizado	2.044,06	1.737,45	200,52	106,09
A pagar	1,06	0,90	0,10	0,06
TOTAL	2.045,12	1.738,35	200,62	106,15

APLICACIÓN DE REDUCCIONES Y PENALIZACIONES (%)

Criterios de subvencionabilidad (1)	Presentación tardía	Omisión declaración	Condicionabilidad
0,00	0,00	0,00	0,00

IMPORTE (Euros)

Calculado(2)	Reducción	Penalización	Reducción Penalización (3)	Penalización adicional	Resuelto	FEADER	MAPA	CAPADR
2.046,00 €	0,88 €	0,00 €	0,00 €	0,00 €	2.045,12 €	1.738,35 €	200,63 €	106,14 €
Importe Unitario:	93,00 €	Nuevo Importe Unitario:	21,96 €					

(1) Con incidencias que retienen pago o deniegan el expediente.

(2) Se calcula sobre superficie declarada admisible.

(3) Aplicación del artículo 16 bis del RD 147/2023.

(4) Expediente con algunos recintos de pastos permanentes ubicados en espacios protegidos donde la carga ganadera mínima será 0,1 UGM/ha.

Puede verificar la integridad de una copia de este documento mediante la lectura del código QR adjunto o mediante el acceso a la dirección <https://ws050.juntadeandalucia.es/verificarFirma> indicando el código de VERIFICACIÓN

FIRMADO POR

RAQUEL MARIA ESPIN CRESPO

29/01/2025

VERIFICACIÓN

Pk2jmMURSWMFXC9VKGJRQ2Q7H5BP3

PÁG. 1540/2713





RECINTOS PROPUESTOS

REF.	REFERENCIA SIGPAC	CULTIVO	S/R	USO SIGPAC	Sup. Dec. admisible	Sup. Campo	Sup. Determ.	Sup. Resuelta
-1401471	18-047-006-00209-0018	ALMENDROS	S		0,11		0,11	0,11
4225292	18-047-009-00026-0001	ALMENDROS	S		1,43		1,43	1,43
4225300	18-047-007-00052-0001	ALMENDROS	S		2,53		2,53	2,53
5103485	18-047-006-00009-0001	ALMENDROS	S		1,23		1,23	1,23
5103487	18-047-009-00108-0001	ALMENDROS	S		1,54		1,54	1,54
5247417	18-047-010-00421-0001	ALMENDROS	S		1,85		1,85	1,85
5255149	18-047-010-00073-0002	OLIVAR	S		2,87		2,87	2,87
5269240	18-047-005-00583-0001	ALMENDROS	S		0,48		0,48	0,48
5494660	18-047-007-00013-0001	ALMENDROS	S		3,82		3,82	3,82
5494661	18-047-006-00094-0001	OLIVAR	S		1,28		1,28	1,28
5494662	18-047-006-00151-0001	ALMENDROS	S		1,03		1,03	1,03
5494663	18-047-006-00151-0003	ALMENDROS	S		0,26		0,26	0,26
5494664	18-047-006-00205-0001	ALMENDROS	S		0,41		0,41	0,41
5494665	18-047-006-00205-0002	ALMENDROS	S		0,72		0,72	0,72
5504409	18-047-006-00209-0005	OLIVAR	S		0,91		0,91	0,91
5504410	18-047-006-00209-0008	ALMENDROS	S		0,92		0,92	0,92
5504411	18-047-006-00209-0013	ALMENDROS	S		0,10		0,10	0,10
5504412	18-047-006-00209-0014	ALMENDROS	S		0,10		0,10	0,10
5504413	18-047-006-00209-0015	ALMENDROS	S		0,10		0,10	0,10
5504414	18-047-006-00209-0016	ALMENDROS	S		0,07		0,07	0,07
5504415	18-047-006-00209-0017	ALMENDROS	S		0,03		0,03	0,03
5504428	18-047-006-00233-0001	ALMENDROS	S		1,54		1,54	1,54
6880623	18-047-006-00045-0001	ALMENDROS	S		0,62		0,62	0,62
6880699	18-047-006-00075-0001	ALMENDROS	S		2,23		2,23	2,23
6948641	18-047-900-99000-9900	PASTOS PERMANENTES DE 5 O MAS AÑOS	S		42,67		42,67	42,67
1700000005250955	18-047-006-00017-0006	ALMENDROS	S		0,10		0,10	0,10
1700000005250956	18-047-006-00011-0002	ALMENDROS	S		1,35		1,35	1,35
1700000005250957	18-047-006-00017-0003	ALMENDROS	S		0,08		0,08	0,08
1700000005250961	18-047-009-00109-0001	BARBECHO TRADICIONAL	S		1,49		1,49	1,49
1700000005250962	18-047-009-00063-0001	BARBECHO TRADICIONAL	S		1,55		1,55	1,55
1700000005250964	18-047-009-00052-0001	BARBECHO TRADICIONAL	S		2,17		2,17	2,17
1700000005250965	18-047-007-00097-0001	BARBECHO TRADICIONAL	S		3,00		3,00	3,00
1700000005250974	18-047-006-00011-0008	ALMENDROS	S		1,19		1,19	1,19
1700000005250975	18-047-006-00012-0001	ALMENDROS	S		1,15		1,15	1,11
1700000005250976	18-047-006-00010-0001	ALMENDROS	S		1,67		1,67	1,67
1700000005250977	18-047-006-00011-0005	ALMENDROS	S		0,57		0,57	0,57
1700000005250978	18-047-006-00011-0006	ALMENDROS	S		0,12		0,12	0,12
1700000005250979	18-047-012-00192-0001	ALMENDROS	R		0,26		0,26	0,26
1700000005250981	18-047-010-00073-0001	ALMENDROS	S		0,55		0,55	0,55
1700000005250982	18-047-010-00118-0001	ALMENDROS	S		1,29		1,29	1,29
1700000005250985	18-047-010-00452-0001	ALMENDROS	S		0,19		0,19	0,19
1700000005250986	18-047-006-00008-0001	ALMENDROS	S		1,57		1,57	1,57
1700000005250987	18-047-009-00059-0001	ALMENDROS	S		2,04		2,04	2,04
1700000005250988	18-047-009-00025-0001	ALMENDROS	S		2,06		2,06	2,06
1700000005250991	18-047-007-00026-0001	ALMENDROS	S		1,09		1,09	1,09
1700000005250992	18-047-007-00027-0001	ALMENDROS	S		0,83		0,83	0,83

INCIDENCIAS

INCIDENCIA DESCRIPCIÓN

3795 Recinto declarado con una situación de riesgo de abandono.
 Recinto:18-047-007-00097-00001 Cultivo: -
 Recinto:18-047-009-00109-00001 Cultivo: -

(1) Con incidencias que retienen pago o deniegan el expediente.
 (2) Se calcula sobre superficie declarada admisible.
 (3) Aplicación del artículo 16 bis del RD 147/2023.
 (4) Expediente con algunos recintos de pastos permanentes ubicados en espacios protegidos donde la carga ganadera mínima será 0,1 UGM/ha.

Puede verificar la integridad de una copia de este documento mediante la lectura del código QR adjunto o mediante el acceso a la dirección https://ws050.juntadeandalucia.es/verificarFirma indicando el código de VERIFICACIÓN			
FIRMADO POR	RAQUEL MARIA ESPIN CRESPO	29/01/2025	
VERIFICACIÓN	Pk2jmMURSWMFXCU9VKGJRQ2Q7H5BP3	PÁG. 1541/2713	



INCIDENCIAS

INCIDENCIA DESCRIPCIÓN

- 3972 Recinto ficticio del que forma parte un recinto real cuyo identificativo presenta errores en las Declaraciones de pastos.
Recinto:18-047-900-99000-99001 Cultivo: -
- 4272 Verifica que las líneas de declaración de las Solicitudes Únicas no tienen solapes con la capa de Retroactividad Gráfica (ambas de la misma campaña) a nivel de expediente/línea de declaración gráfica de la solicitud.
Recinto:18-047-006-00012-00001 Cultivo: - Agregado de la referencia del recinto.:0 Zona de la referencia del recinto.:0 Superficie solapada.:0,04 Id. Incid.:99758610
- 86119 Carga ganadera NO cumple con el valor mínimo de 0,2 UGM/ha.
Recinto:18-047-006-00209-00003 Cultivo:62000 PASTOS PERMANENTES DE 5 O MAS AÑOS-SIN VARIEDAD Secano Carga Ganadera:0,15
Recinto:18-047-010-00137-00032 Cultivo:62000 PASTOS PERMANENTES DE 5 O MAS AÑOS-SIN VARIEDAD Secano Carga Ganadera:0,15
Recinto:18-047-010-00137-00033 Cultivo:62000 PASTOS PERMANENTES DE 5 O MAS AÑOS-SIN VARIEDAD Secano Carga Ganadera:0,15

Datos considerados para el Cálculo de la Carga Ganadera del expediente

Superficie determinada para Cálculo Carga Ganadera: 43,14 ha
Carga Ganadera del Expediente: 0,15 ugm/ha (4)

Explotación	Especie	Ugm Calculada para CG
ES180460000197	OVINA	6,56

Recintos Determinados para el Cálculo de Garga Ganadera

REF.	REFERENCIA SIGPAC	CULTIVO	DESCRIPCIÓN CULTIVO	S/R	SUP. RESUELTA (ha)
-1588663	18-047-010-00137-00033	62000	PASTOS PERMANENTES DE 5 O MAS AÑOS-SIN VARIEDAD	S	0,01
-1588662	18-047-010-00137-00032	62000	PASTOS PERMANENTES DE 5 O MAS AÑOS-SIN VARIEDAD	S	0,01
5504408	18-047-006-00209-00003	62000	PASTOS PERMANENTES DE 5 O MAS AÑOS-SIN VARIEDAD	S	0,45
6948641	18-047-900-99000-99001	62000	PASTOS PERMANENTES DE 5 O MAS AÑOS-SIN VARIEDAD	S	42,67

Incidencias de carga ganadera

INCIDENCIA DESCRIPCIÓN

- 3795 Recinto declarado con una situación de riesgo de abandono.
Recinto:18-047-009-00109-00001 Cultivo: -
Recinto:18-047-007-00097-00001 Cultivo: -
- 86132 Recinto superficie forrajera que no realiza la actividad de producción de pastoreo.
Recinto:18-047-009-00109-00001 Cultivo:20000 BARBECHO TRADICIONAL-SIN VARIEDAD Secano
Recinto:18-047-009-00063-00001 Cultivo:20000 BARBECHO TRADICIONAL-SIN VARIEDAD Secano
Recinto:18-047-009-00052-00001 Cultivo:20000 BARBECHO TRADICIONAL-SIN VARIEDAD Secano
Recinto:18-047-007-00097-00001 Cultivo:20000 BARBECHO TRADICIONAL-SIN VARIEDAD Secano

(1) Con incidencias que retienen pago o deniegan el expediente.

(2) Se calcula sobre superficie declarada admisible.

(3) Aplicación del artículo 16 bis del RD 147/2023.

(4) Expediente con algunos recintos de pastos permanentes ubicados en espacios protegidos donde la carga ganadera mínima será 0,1 UGM/ha.

Puede verificar la integridad de una copia de este documento mediante la lectura del código QR adjunto o mediante el acceso a la dirección <https://ws050.juntadeandalucia.es/verificarFirma> indicando el código de VERIFICACIÓN

FIRMADO POR	RAQUEL MARIA ESPIN CRESPO	29/01/2025
VERIFICACIÓN	Pk2jmMURSWMFXC9VKGJRQ2Q7H5BP3	PÁG. 1542/2713





APELLIDOS Y NOMBRE / RAZÓN SOCIAL

ROMAN ARIAS JESUS

NIF
****8576*

EXPEDIENTE
1196447

RESOLUCIÓN
CONCESIÓN DE LA AYUDA

DATOS DE MANTENIMIENTO UNIDADES

GRUPO DE PAGO	Sup. Dec. Admisible	Sup. Resuelta	Sobredecl.	% Sobredecl.
ZONAS DE MONTAÑA	93,04	93,04	0,00	0,00

RESUMEN DE PAGOS

	IMPORTE (Euros)			
	RESUELTO	FEADER	MAPA	CAPADR
Pago realizado	2.046,00	1.739,10	200,71	106,19

APLICACIÓN DE REDUCCIONES Y PENALIZACIONES (%)

Criterios de subvencionabilidad (1)	Presentación tardía	Omisión declaración	Condicionalidad
0,00	0,00	0,00	0,00

IMPORTE (Euros)

Calculado(2)	Reducción	Penalización	Reducción Penalización (3)	Penalización adicional	Resuelto	FEADER	MAPA	CAPADR
2.046,00 €	0,00 €	0,00 €	0,00 €	0,00 €	2.046,00 €	1.739,10 €	200,71 €	106,19 €
Importe Unitario:	93,00 €	Nuevo Importe Unitario:	21,99 €					

RECINTOS PROPUESTOS

REF.	REFERENCIA SIGPAC	CULTIVO	S/R	USO SIGPAC	Sup. Dec. admisible	Sup. Campo	Sup. Determ.	Sup. Resuelta
-1598381	18-167-006-00044-0020	CEBADA	S		3,27		3,27	3,27
-1598378	18-167-006-00044-0022	AVENA	S		0,74		0,74	0,74
-1594705	18-167-024-00111-0001	ALMENDROS	S		2,07		2,07	2,07
-1594684	18-167-006-00044-0032	CEBADA	S		2,70		2,70	2,70
-1594422	18-167-006-00041-0006	CEBADA	S		0,02		0,02	0,02
-1594414	18-167-006-00044-0030	GUISANTES	S		0,61		0,61	0,61
-1146387	18-167-002-00066-0105	PASTOS PERMANENTES DE 5 O MAS AÑOS	S		0,03		0,03	0,03
-1146386	18-167-002-00066-0104	PASTOS PERMANENTES DE 5 O MAS AÑOS	S		0,21		0,21	0,21
5329530	18-100-003-00041-0001	AVENA	R		0,55		0,55	0,55
6821494	18-167-002-00066-0030	PASTOS PERMANENTES DE 5 O MAS AÑOS	S		41,11		41,11	41,11
6821495	18-167-002-00066-0102	PASTOS PERMANENTES DE 5 O MAS AÑOS	S		0,05		0,05	0,05
6821500	18-167-002-00142-0001	PASTOS PERMANENTES DE 5 O MAS AÑOS	S		3,26		3,26	3,26
6821510	18-167-002-00190-0002	PASTOS PERMANENTES DE 5 O MAS AÑOS	S		0,25		0,25	0,25
6821513	18-167-002-00191-0003	PASTOS PERMANENTES DE 5 O MAS AÑOS	S		4,40		4,40	4,40
6917910	18-167-006-00044-0020	GUISANTES	S		1,23		1,23	1,23
6917935	18-167-006-00044-0020	CEBADA	S		2,19		2,19	2,19
6924329	18-167-002-00284-0002	PASTOS PERMANENTES DE 5 O MAS AÑOS	S		0,86		0,86	0,86
1700000006734426	18-167-002-00066-0042	PASTOS PERMANENTES DE 5 O MAS AÑOS	S		8,41		8,41	8,41
1700000006734427	18-167-002-00183-0005	PASTOS PERMANENTES DE 5 O MAS AÑOS	S		16,97		16,97	16,97
1700000006734428	18-167-002-00066-0048	PASTOS PERMANENTES DE 5 O MAS AÑOS	S		0,21		0,21	0,21
1700000006734430	18-167-002-00270-0003	PASTOS PERMANENTES DE 5 O MAS AÑOS	S		1,97		1,97	1,97
1700000006734435	18-167-005-00354-0001	TOMILLO	R		1,93		1,93	1,93

(1) Con incidencias que retienen pago o deniegan el expediente.
 (2) Se calcula sobre superficie declarada admisible.
 (3) Aplicación del artículo 16 bis del RD 147/2023.
 (4) Expediente con algunos recintos de pastos permanentes ubicados en espacios protegidos donde la carga ganadera mínima será 0,1 UGM/ha.

Puede verificar la integridad de una copia de este documento mediante la lectura del código QR adjunto o mediante el acceso a la dirección https://ws050.juntadeandalucia.es/verificarFirma indicando el código de VERIFICACIÓN			
FIRMADO POR	RAQUEL MARIA ESPIN CRESPO	29/01/2025	
VERIFICACIÓN	Pk2jmMURSWMFXCU9VKGJRQ2Q7H5BP3	PÁG. 1543/2713	



INCIDENCIAS

INCIDENCIA DESCRIPCIÓN

86119	Carga ganadera NO cumple con el valor mínimo de 0,2 UGM/ha.
	Recinto:18-167-004-00030-00001 Cultivo:62000 PASTOS PERMANENTES DE 5 O MAS AÑOS-SIN VARIEDAD Secano Carga Ganadera:0,14
	Recinto:18-167-004-00030-00002 Cultivo:62000 PASTOS PERMANENTES DE 5 O MAS AÑOS-SIN VARIEDAD Secano Carga Ganadera:0,14
	Recinto:18-167-004-00030-00003 Cultivo:62000 PASTOS PERMANENTES DE 5 O MAS AÑOS-SIN VARIEDAD Secano Carga Ganadera:0,14
	Recinto:18-167-004-00030-00007 Cultivo:62000 PASTOS PERMANENTES DE 5 O MAS AÑOS-SIN VARIEDAD Secano Carga Ganadera:0,14
	Recinto:18-167-004-00030-00008 Cultivo:62000 PASTOS PERMANENTES DE 5 O MAS AÑOS-SIN VARIEDAD Secano Carga Ganadera:0,14
	Recinto:18-167-004-00030-00009 Cultivo:62000 PASTOS PERMANENTES DE 5 O MAS AÑOS-SIN VARIEDAD Secano Carga Ganadera:0,14
	Recinto:18-167-004-00030-00010 Cultivo:62000 PASTOS PERMANENTES DE 5 O MAS AÑOS-SIN VARIEDAD Secano Carga Ganadera:0,14
	Recinto:18-167-006-00036-00001 Cultivo:62000 PASTOS PERMANENTES DE 5 O MAS AÑOS-SIN VARIEDAD Secano Carga Ganadera:0,14
	Recinto:18-167-006-00044-00001 Cultivo:62000 PASTOS PERMANENTES DE 5 O MAS AÑOS-SIN VARIEDAD Secano Carga Ganadera:0,14
	Recinto:18-167-006-00044-00002 Cultivo:62000 PASTOS PERMANENTES DE 5 O MAS AÑOS-SIN VARIEDAD Secano Carga Ganadera:0,14
	Recinto:18-167-006-00044-00004 Cultivo:62000 PASTOS PERMANENTES DE 5 O MAS AÑOS-SIN VARIEDAD Secano Carga Ganadera:0,14
	Recinto:18-167-006-00044-00005 Cultivo:62000 PASTOS PERMANENTES DE 5 O MAS AÑOS-SIN VARIEDAD Secano Carga Ganadera:0,14
	Recinto:18-167-006-00044-00011 Cultivo:62000 PASTOS PERMANENTES DE 5 O MAS AÑOS-SIN VARIEDAD Secano Carga Ganadera:0,14
	Recinto:18-167-006-00044-00017 Cultivo:62000 PASTOS PERMANENTES DE 5 O MAS AÑOS-SIN VARIEDAD Secano Carga Ganadera:0,14
	Recinto:18-167-006-00044-00019 Cultivo:62000 PASTOS PERMANENTES DE 5 O MAS AÑOS-SIN VARIEDAD Secano Carga Ganadera:0,14
	Recinto:18-167-006-00085-00001 Cultivo:62000 PASTOS PERMANENTES DE 5 O MAS AÑOS-SIN VARIEDAD Secano Carga Ganadera:0,14
	Recinto:18-167-008-00274-00002 Cultivo:62000 PASTOS PERMANENTES DE 5 O MAS AÑOS-SIN VARIEDAD Secano Carga Ganadera:0,14
	Recinto:18-167-008-00274-00006 Cultivo:62000 PASTOS PERMANENTES DE 5 O MAS AÑOS-SIN VARIEDAD Secano Carga Ganadera:0,14
	Recinto:18-167-008-00305-00001 Cultivo:62000 PASTOS PERMANENTES DE 5 O MAS AÑOS-SIN VARIEDAD Secano Carga Ganadera:0,14

Datos considerados para el Cálculo de la Carga Ganadera del expediente

Superficie determinada para Cálculo Carga Ganadera: 187,79 ha
 Carga Ganadera del Expediente: 0,14 ugm/ha (4)

<u>Explotación</u>	<u>Especie</u>	<u>Ugm Calculada para CG</u>
ES181640000289	CAPRINA	2,77
ES181640000289	OVINA	24,17

Recintos Determinados para el Cálculo de Garga Ganadera

<u>REF.</u>	<u>REFERENCIA SIGPAC</u>	<u>CULTIVO</u>	<u>DESCRIPCIÓN CULTIVO</u>	<u>S/R</u>	<u>SUP. RESUELTA (ha)</u>
-1520520	18-167-006-00036-00001	62000	PASTOS PERMANENTES DE 5 O MAS AÑOS-SIN VARIEDAD	S	28,30
-1146387	18-167-002-00066-00105	62000	PASTOS PERMANENTES DE 5 O MAS AÑOS-SIN VARIEDAD	S	0,03
-1146386	18-167-002-00066-00104	62000	PASTOS PERMANENTES DE 5 O MAS AÑOS-SIN VARIEDAD	S	0,21
6821494	18-167-002-00066-00030	62000	PASTOS PERMANENTES DE 5 O MAS AÑOS-SIN VARIEDAD	S	41,11
6821495	18-167-002-00066-00102	62000	PASTOS PERMANENTES DE 5 O MAS AÑOS-SIN VARIEDAD	S	0,05
6821500	18-167-002-00142-00001	62000	PASTOS PERMANENTES DE 5 O MAS AÑOS-SIN VARIEDAD	S	3,26

(1) Con incidencias que retienen pago o deniegan el expediente.
 (2) Se calcula sobre superficie declarada admisible.
 (3) Aplicación del artículo 16 bis del RD 147/2023.
 (4) Expediente con algunos recintos de pastos permanentes ubicados en espacios protegidos donde la carga ganadera mínima será 0,1 UGM/ha.

Puede verificar la integridad de una copia de este documento mediante la lectura del código QR adjunto o mediante el acceso a la dirección https://ws050.juntadeandalucia.es/verificarFirma indicando el código de VERIFICACIÓN			
FIRMADO POR	RAQUEL MARIA ESPIN CRESPO	29/01/2025	
VERIFICACIÓN	Pk2jmMURSWMFXC9VKGJRQ2Q7H5BP3	PÁG. 1544/2713	



Recintos Determinados para el Cálculo de Garga Ganadera

REF.	REFERENCIA SIGPAC	CULTIVO	DESCRIPCIÓN CULTIVO	S/R	SUP. RESUELTA (ha)
6821510	18-167-002-00190-00002	62000	PASTOS PERMANENTES DE 5 O MAS AÑOS-SIN VARIEDAD	S	0,25
6821513	18-167-002-00191-00003	62000	PASTOS PERMANENTES DE 5 O MAS AÑOS-SIN VARIEDAD	S	4,40
6821516	18-167-006-00036-00001	62000	PASTOS PERMANENTES DE 5 O MAS AÑOS-SIN VARIEDAD	S	15,74
6821525	18-167-006-00044-00001	62000	PASTOS PERMANENTES DE 5 O MAS AÑOS-SIN VARIEDAD	S	6,19
6821526	18-167-006-00044-00002	62000	PASTOS PERMANENTES DE 5 O MAS AÑOS-SIN VARIEDAD	S	7,45
6821527	18-167-006-00044-00004	62000	PASTOS PERMANENTES DE 5 O MAS AÑOS-SIN VARIEDAD	S	0,56
6821528	18-167-006-00044-00005	62000	PASTOS PERMANENTES DE 5 O MAS AÑOS-SIN VARIEDAD	S	4,31
6821529	18-167-006-00044-00011	62000	PASTOS PERMANENTES DE 5 O MAS AÑOS-SIN VARIEDAD	S	23,32
6821530	18-167-006-00044-00017	62000	PASTOS PERMANENTES DE 5 O MAS AÑOS-SIN VARIEDAD	S	4,06
6821531	18-167-006-00044-00019	62000	PASTOS PERMANENTES DE 5 O MAS AÑOS-SIN VARIEDAD	S	0,07
6821536	18-167-006-00085-00001	62000	PASTOS PERMANENTES DE 5 O MAS AÑOS-SIN VARIEDAD	S	1,15
6924329	18-167-002-00284-00002	62000	PASTOS PERMANENTES DE 5 O MAS AÑOS-SIN VARIEDAD	S	0,86
6924333	18-167-004-00030-00001	62000	PASTOS PERMANENTES DE 5 O MAS AÑOS-SIN VARIEDAD	S	6,87
6924334	18-167-004-00030-00002	62000	PASTOS PERMANENTES DE 5 O MAS AÑOS-SIN VARIEDAD	S	0,78
6924335	18-167-004-00030-00003	62000	PASTOS PERMANENTES DE 5 O MAS AÑOS-SIN VARIEDAD	S	0,32
6924336	18-167-004-00030-00007	62000	PASTOS PERMANENTES DE 5 O MAS AÑOS-SIN VARIEDAD	S	0,16
6924337	18-167-004-00030-00008	62000	PASTOS PERMANENTES DE 5 O MAS AÑOS-SIN VARIEDAD	S	0,10
6924338	18-167-004-00030-00009	62000	PASTOS PERMANENTES DE 5 O MAS AÑOS-SIN VARIEDAD	S	0,37
6924339	18-167-004-00030-00010	62000	PASTOS PERMANENTES DE 5 O MAS AÑOS-SIN VARIEDAD	S	0,02
6924344	18-167-008-00274-00002	62000	PASTOS PERMANENTES DE 5 O MAS AÑOS-SIN VARIEDAD	S/R	4,56
6924345	18-167-008-00274-00006	62000	PASTOS PERMANENTES DE 5 O MAS AÑOS-SIN VARIEDAD	S	1,76
6924347	18-167-008-00305-00001	62000	PASTOS PERMANENTES DE 5 O MAS AÑOS-SIN VARIEDAD	S	3,97
170000006734426	18-167-002-00066-00042	62000	PASTOS PERMANENTES DE 5 O MAS AÑOS-SIN VARIEDAD	S	8,41
170000006734427	18-167-002-00183-00005	62000	PASTOS PERMANENTES DE 5 O MAS AÑOS-SIN VARIEDAD	S	16,97
170000006734428	18-167-002-00066-00048	62000	PASTOS PERMANENTES DE 5 O MAS AÑOS-SIN VARIEDAD	S	0,21
170000006734430	18-167-002-00270-00003	62000	PASTOS PERMANENTES DE 5 O MAS AÑOS-SIN VARIEDAD	S	1,97

(1) Con incidencias que retienen pago o deniegan el expediente.

(2) Se calcula sobre superficie declarada admisible.

(3) Aplicación del artículo 16 bis del RD 147/2023.

(4) Expediente con algunos recintos de pastos permanentes ubicados en espacios protegidos donde la carga ganadera mínima será 0,1 UGM/ha.

Puede verificar la integridad de una copia de este documento mediante la lectura del código QR adjunto o mediante el acceso a la dirección <https://ws050.juntadeandalucia.es/verificarFirma> indicando el código de VERIFICACIÓN

FIRMADO POR

RAQUEL MARIA ESPIN CRESPO

29/01/2025

VERIFICACIÓN

Pk2jmMURSWMFXCU9VKGJRQ2Q7H5BP3

PÁG. 1545/2713



**APELLIDOS Y NOMBRE / RAZÓN SOCIAL**

ROMERA RODRIGUEZ JOSE MIGUEL

NIF

****3688*

EXPEDIENTE

1029101

RESOLUCIÓN

CONCESIÓN DE LA AYUDA

DATOS DE MANTENIMIENTO UNIDADES**GRUPO DE PAGO**

ZONAS DE MONTAÑA

**Sup. Dec.
Admisible**

36,13

**Sup.
Resuelta**

35,81

Sobredecl.

0,32

% Sobredecl.

0,89

RESUMEN DE PAGOS

	IMPORTE (Euros)			
	<u>RESUELTO</u>	<u>FEADER</u>	<u>MAPA</u>	<u>CAPADR</u>
Pago realizado	2.027,88	1.723,70	198,94	105,24

APLICACIÓN DE REDUCCIONES Y PENALIZACIONES (%)

<u>Criterios de subvencionabilidad (1)</u>	<u>Presentación tardía</u>	<u>Omisión declaración</u>	<u>Condicionabilidad</u>
0,00	0,00	0,00	0,00

IMPORTE (Euros)

<u>Calculado(2)</u>	<u>Reducción</u>	<u>Penalización</u>	<u>Reducción Penalización (3)</u>	<u>Penalización adicional</u>	<u>Resuelto</u>	<u>FEADER</u>	<u>MAPA</u>	<u>CAPADR</u>
2.046,00 €	18,12 €	0,00 €	0,00 €	0,00 €	2.027,88 €	1.723,70 €	198,94 €	105,24 €
Importe Unitario:	93,00 €	Nuevo Importe Unitario:	56,63 €					

(1) Con incidencias que retienen pago o deniegan el expediente.

(2) Se calcula sobre superficie declarada admisible.

(3) Aplicación del artículo 16 bis del RD 147/2023.

(4) Expediente con algunos recintos de pastos permanentes ubicados en espacios protegidos donde la carga ganadera mínima será 0,1 UGM/ha.

Puede verificar la integridad de una copia de este documento mediante la lectura del código QR adjunto o mediante el acceso a la dirección <https://ws050.juntadeandalucia.es/verificarFirma> indicando el código de VERIFICACIÓN

FIRMADO POR

RAQUEL MARIA ESPIN CRESPO

29/01/2025

VERIFICACIÓN

Pk2jmMURSWMFXCU9VKGJRQ2Q7H5BP3

PÁG. 1546/2713





RECINTOS PROPUESTOS

REF.	REFERENCIA SIGPAC	CULTIVO	S/R	USO SIGPAC	Sup. Dec. admisible	Sup. Campo	Sup. Determ.	Sup. Resuelta
-941512	18-185-010-00041-0003	ALMENDROS	S		0,02		0,02	0,02
1700000005135238	18-144-007-00117-0008	BARBECHO TRADICIONAL	S		0,32		0,32	0,00
1700000005135244	18-144-007-00115-0026	VIÑEDO VINIFICACIÓN	S		0,08		0,08	0,08
1700000005135245	18-144-007-00117-0002	HIGUERA	S		3,26		3,26	3,26
1700000005135247	18-144-007-00117-0009	HIGUERA	S		0,72		0,72	0,72
1700000005135251	18-144-007-00115-0006	OLIVAR	S		0,08		0,08	0,08
1700000005135253	18-144-007-00115-0014	OLIVAR	S		0,04		0,04	0,04
1700000005135254	18-185-010-00030-0005	OLIVAR	S		0,82		0,82	0,82
1700000005135255	18-144-007-00115-0013	OLIVAR	S		0,11		0,11	0,11
1700000005135257	18-144-007-00115-0027	OLIVAR	S		0,43		0,43	0,43
1700000005135258	18-144-007-00118-0007	OLIVAR	S		0,25		0,25	0,25
1700000005135260	18-144-007-00115-0004	OLIVAR	S		0,05		0,05	0,05
1700000005135261	18-144-007-00115-0010	OLIVAR	S		0,02		0,02	0,02
1700000005135262	18-144-007-00115-0009	OLIVAR	S		0,03		0,03	0,03
1700000005135263	18-144-007-00115-0007	OLIVAR	S		0,07		0,07	0,07
1700000005135264	18-144-007-00115-0008	OLIVAR	S		0,08		0,08	0,08
1700000005135265	18-144-007-00018-0001	ALMENDROS	S		0,85		0,85	0,85
1700000005135266	18-144-007-00117-0012	ALMENDROS	S		0,11		0,11	0,11
1700000005135267	18-144-007-00117-0010	ALMENDROS	S		0,06		0,06	0,06
1700000005135268	18-185-010-00029-0004	ALMENDROS	S		1,03		1,03	1,03
1700000005135269	18-185-010-00042-0001	ALMENDROS	S		1,54		1,54	1,54
1700000005135270	18-185-010-00029-0015	ALMENDROS	S		0,36		0,36	0,36
1700000005135271	18-185-010-00041-0001	ALMENDROS	S		1,40		1,40	1,40
1700000005135272	18-144-007-00115-0022	ALMENDROS	S		0,36		0,36	0,36
1700000005135273	18-144-007-00115-0002	ALMENDROS	S		2,36		2,36	2,36
1700000005135274	18-185-010-00029-0014	ALMENDROS	S		0,86		0,86	0,86
1700000005135275	18-185-010-00044-0001	ALMENDROS	S		1,17		1,17	1,17
1700000005135276	18-185-010-00030-0004	ALMENDROS	S		5,88		5,88	5,88
1700000005135277	18-185-010-00029-0013	ALMENDROS	S		3,83		3,83	3,83
1700000005135278	18-144-007-00079-0001	ALMENDROS	S		1,23		1,23	1,23
1700000005135279	18-144-007-00080-0001	ALMENDROS	S		1,53		1,53	1,53
1700000005135280	18-185-010-00037-0001	ALMENDROS	S		5,36		5,36	5,36
1700000005135281	18-185-010-00037-0003	ALMENDROS	S		1,82		1,82	1,82

INCIDENCIAS

INCIDENCIA DESCRIPCIÓN

- 8227 Control por Monitorización sin respuesta por parte del productor y, por tanto, sin Juicio Experto de campo.
Recinto:18-144-007-00117-00008 Cultivo:20000 BARBECHO TRADICIONAL-SIN VARIEDAD
- 86119 Carga ganadera NO cumple con el valor mínimo de 0,2 UGM/ha.
Recinto:18-144-007-00018-00002 Cultivo:62000 PASTOS PERMANENTES DE 5 O MAS AÑOS-SIN VARIEDAD Secano Carga Ganadera:0
Recinto:18-144-007-00018-00003 Cultivo:62000 PASTOS PERMANENTES DE 5 O MAS AÑOS-SIN VARIEDAD Secano Carga Ganadera:0
Recinto:18-144-007-00018-00004 Cultivo:62000 PASTOS PERMANENTES DE 5 O MAS AÑOS-SIN VARIEDAD Secano Carga Ganadera:0
Recinto:18-144-007-00020-00001 Cultivo:62000 PASTOS PERMANENTES DE 5 O MAS AÑOS-SIN VARIEDAD Secano Carga Ganadera:0
Recinto:18-144-007-00021-00001 Cultivo:62000 PASTOS PERMANENTES DE 5 O MAS AÑOS-SIN VARIEDAD Secano Carga Ganadera:0
Recinto:18-144-007-00115-00015 Cultivo:62000 PASTOS PERMANENTES DE 5 O MAS AÑOS-SIN VARIEDAD Secano Carga Ganadera:0
Recinto:18-144-007-00115-00017 Cultivo:62000 PASTOS PERMANENTES DE 5 O MAS AÑOS-SIN VARIEDAD Secano Carga Ganadera:0
Recinto:18-144-007-00115-00025 Cultivo:62000 PASTOS PERMANENTES DE 5 O MAS AÑOS-SIN VARIEDAD Secano Carga Ganadera:0

(1) Con incidencias que retienen pago o deniegan el expediente.
 (2) Se calcula sobre superficie declarada admisible.
 (3) Aplicación del artículo 16 bis del RD 147/2023.
 (4) Expediente con algunos recintos de pastos permanentes ubicados en espacios protegidos donde la carga ganadera mínima será 0,1 UGM/ha.

Puede verificar la integridad de una copia de este documento mediante la lectura del código QR adjunto o mediante el acceso a la dirección <https://ws050.juntadeandalucia.es/verificarFirma> indicando el código de VERIFICACIÓN

FIRMADO POR

RAQUEL MARIA ESPIN CRESPO

29/01/2025

VERIFICACIÓN

Pk2jmMURSWMFXCU9VKGJRQ2Q7H5BP3

PÁG. 1547/2713





INCIDENCIAS

INCIDENCIA DESCRIPCIÓN

	Recinto:18-144-007-00117-00004 Cultivo:62000 PASTOS PERMANENTES DE 5 O MAS AÑOS-SIN VARIEDAD Secano Carga Ganadera:0
	Recinto:18-144-007-00117-00005 Cultivo:62000 PASTOS PERMANENTES DE 5 O MAS AÑOS-SIN VARIEDAD Secano Carga Ganadera:0
	Recinto:18-144-007-00117-00006 Cultivo:62000 PASTOS PERMANENTES DE 5 O MAS AÑOS-SIN VARIEDAD Secano Carga Ganadera:0
	Recinto:18-185-010-00030-00006 Cultivo:62000 PASTOS PERMANENTES DE 5 O MAS AÑOS-SIN VARIEDAD Secano Carga Ganadera:0
	Recinto:18-185-010-00041-00002 Cultivo:62000 PASTOS PERMANENTES DE 5 O MAS AÑOS-SIN VARIEDAD Secano Carga Ganadera:0
	Recinto:18-185-010-00044-00002 Cultivo:62000 PASTOS PERMANENTES DE 5 O MAS AÑOS-SIN VARIEDAD Secano Carga Ganadera:0
86122	Recinto superficie forrajera que realiza la actividad de producción de pastoreo y no declara el o los códigos del Registro de Explotaciones Ganaderas de Andalucía, REGA. Recinto:18-144-007-00018-00002 Cultivo:62000 PASTOS PERMANENTES DE 5 O MAS AÑOS-SIN VARIEDAD Secano Recinto:18-144-007-00018-00003 Cultivo:62000 PASTOS PERMANENTES DE 5 O MAS AÑOS-SIN VARIEDAD Secano Recinto:18-144-007-00018-00004 Cultivo:62000 PASTOS PERMANENTES DE 5 O MAS AÑOS-SIN VARIEDAD Secano Recinto:18-144-007-00020-00001 Cultivo:62000 PASTOS PERMANENTES DE 5 O MAS AÑOS-SIN VARIEDAD Secano Recinto:18-144-007-00021-00001 Cultivo:62000 PASTOS PERMANENTES DE 5 O MAS AÑOS-SIN VARIEDAD Secano Recinto:18-144-007-00115-00015 Cultivo:62000 PASTOS PERMANENTES DE 5 O MAS AÑOS-SIN VARIEDAD Secano Recinto:18-144-007-00115-00017 Cultivo:62000 PASTOS PERMANENTES DE 5 O MAS AÑOS-SIN VARIEDAD Secano Recinto:18-144-007-00115-00025 Cultivo:62000 PASTOS PERMANENTES DE 5 O MAS AÑOS-SIN VARIEDAD Secano Recinto:18-144-007-00117-00004 Cultivo:62000 PASTOS PERMANENTES DE 5 O MAS AÑOS-SIN VARIEDAD Secano Recinto:18-144-007-00117-00005 Cultivo:62000 PASTOS PERMANENTES DE 5 O MAS AÑOS-SIN VARIEDAD Secano Recinto:18-144-007-00117-00006 Cultivo:62000 PASTOS PERMANENTES DE 5 O MAS AÑOS-SIN VARIEDAD Secano Recinto:18-185-010-00030-00006 Cultivo:62000 PASTOS PERMANENTES DE 5 O MAS AÑOS-SIN VARIEDAD Secano Recinto:18-185-010-00041-00002 Cultivo:62000 PASTOS PERMANENTES DE 5 O MAS AÑOS-SIN VARIEDAD Secano Recinto:18-185-010-00044-00002 Cultivo:62000 PASTOS PERMANENTES DE 5 O MAS AÑOS-SIN VARIEDAD Secano
86124	Recinto de forrajera para Cálculo de Carga Ganadera que No pertenece a Explotación. Recinto:18-144-007-00018-00002 Cultivo:62000 PASTOS PERMANENTES DE 5 O MAS AÑOS-SIN VARIEDAD Secano Recinto:18-144-007-00018-00003 Cultivo:62000 PASTOS PERMANENTES DE 5 O MAS AÑOS-SIN VARIEDAD Secano Recinto:18-144-007-00018-00004 Cultivo:62000 PASTOS PERMANENTES DE 5 O MAS AÑOS-SIN VARIEDAD Secano Recinto:18-144-007-00020-00001 Cultivo:62000 PASTOS PERMANENTES DE 5 O MAS AÑOS-SIN VARIEDAD Secano Recinto:18-144-007-00021-00001 Cultivo:62000 PASTOS PERMANENTES DE 5 O MAS AÑOS-SIN VARIEDAD Secano Recinto:18-144-007-00115-00015 Cultivo:62000 PASTOS PERMANENTES DE 5 O MAS AÑOS-SIN VARIEDAD Secano Recinto:18-144-007-00115-00017 Cultivo:62000 PASTOS PERMANENTES DE 5 O MAS AÑOS-SIN VARIEDAD Secano Recinto:18-144-007-00115-00025 Cultivo:62000 PASTOS PERMANENTES DE 5 O MAS AÑOS-SIN VARIEDAD Secano Recinto:18-144-007-00117-00004 Cultivo:62000 PASTOS PERMANENTES DE 5 O MAS AÑOS-SIN VARIEDAD Secano Recinto:18-144-007-00117-00005 Cultivo:62000 PASTOS PERMANENTES DE 5 O MAS AÑOS-SIN VARIEDAD Secano Recinto:18-144-007-00117-00006 Cultivo:62000 PASTOS PERMANENTES DE 5 O MAS AÑOS-SIN VARIEDAD Secano Recinto:18-185-010-00030-00006 Cultivo:62000 PASTOS PERMANENTES DE 5 O MAS AÑOS-SIN VARIEDAD Secano Recinto:18-185-010-00041-00002 Cultivo:62000 PASTOS PERMANENTES DE 5 O MAS AÑOS-SIN VARIEDAD Secano Recinto:18-185-010-00044-00002 Cultivo:62000 PASTOS PERMANENTES DE 5 O MAS AÑOS-SIN VARIEDAD Secano

Datos considerados para el Cálculo de la Carga Ganadera del expediente

Superficie determinada para Cálculo Carga Ganadera: 0,00 ha
Carga Ganadera del Expediente: 0,00 ugm/ha

Incidenias de carga ganadera

INCIDENCIA DESCRIPCIÓN

8227	Control por Monitorización sin respuesta por parte del productor y, por tanto, sin Juicio Experto de campo. Recinto:18-144-007-00117-00008 Cultivo:20000 BARBECHO TRADICIONAL-SIN VARIEDAD
86122	Recinto superficie forrajera que realiza la actividad de producción de pastoreo y no declara el o los códigos del Registro de Explotaciones Ganaderas de Andalucía, REGA. Recinto:18-185-010-00030-00006 Cultivo:62000 PASTOS PERMANENTES DE 5 O MAS AÑOS-SIN VARIEDAD Secano Recinto:18-144-007-00115-00025 Cultivo:62000 PASTOS PERMANENTES DE 5 O MAS AÑOS-SIN VARIEDAD Secano

(1) Con incidencias que retienen pago o deniegan el expediente.
 (2) Se calcula sobre superficie declarada admisible.
 (3) Aplicación del artículo 16 bis del RD 147/2023.
 (4) Expediente con algunos recintos de pastos permanentes ubicados en espacios protegidos donde la carga ganadera mínima será 0,1 UGM/ha.

Puede verificar la integridad de una copia de este documento mediante la lectura del código QR adjunto o mediante el acceso a la dirección <https://ws050.juntadeandalucia.es/verificarFirma> indicando el código de VERIFICACIÓN

FIRMADO POR	RAQUEL MARIA ESPIN CRESPO	29/01/2025	
VERIFICACIÓN	Pk2jmMURSWMFXCU9VKGJRQ2Q7H5BP3	PÁG. 1548/2713	



	Recinto:18-144-007-00115-00017	Cultivo:62000	PASTOS PERMANENTES DE 5 O MAS AÑOS-SIN VARIEDAD	Secano
	Recinto:18-144-007-00115-00017	Cultivo:62000	PASTOS PERMANENTES DE 5 O MAS AÑOS-SIN VARIEDAD	Secano
	Recinto:18-144-007-00018-00003	Cultivo:62000	PASTOS PERMANENTES DE 5 O MAS AÑOS-SIN VARIEDAD	Secano
	Recinto:18-144-007-00018-00002	Cultivo:62000	PASTOS PERMANENTES DE 5 O MAS AÑOS-SIN VARIEDAD	Secano
	Recinto:18-144-007-00020-00001	Cultivo:62000	PASTOS PERMANENTES DE 5 O MAS AÑOS-SIN VARIEDAD	Secano
	Recinto:18-144-007-00021-00001	Cultivo:62000	PASTOS PERMANENTES DE 5 O MAS AÑOS-SIN VARIEDAD	Secano
	Recinto:18-144-007-00018-00004	Cultivo:62000	PASTOS PERMANENTES DE 5 O MAS AÑOS-SIN VARIEDAD	Secano
	Recinto:18-185-010-00041-00002	Cultivo:62000	PASTOS PERMANENTES DE 5 O MAS AÑOS-SIN VARIEDAD	Secano
	Recinto:18-144-007-00117-00005	Cultivo:62000	PASTOS PERMANENTES DE 5 O MAS AÑOS-SIN VARIEDAD	Secano
	Recinto:18-144-007-00117-00004	Cultivo:62000	PASTOS PERMANENTES DE 5 O MAS AÑOS-SIN VARIEDAD	Secano
	Recinto:18-144-007-00117-00006	Cultivo:62000	PASTOS PERMANENTES DE 5 O MAS AÑOS-SIN VARIEDAD	Secano
	Recinto:18-144-007-00115-00015	Cultivo:62000	PASTOS PERMANENTES DE 5 O MAS AÑOS-SIN VARIEDAD	Secano
	Recinto:18-185-010-00044-00002	Cultivo:62000	PASTOS PERMANENTES DE 5 O MAS AÑOS-SIN VARIEDAD	Secano
86124	Recinto de forrajera para Cálculo de Carga Ganadera que No pertenece a Explotación.			
	Recinto:18-185-010-00030-00006	Cultivo:62000	PASTOS PERMANENTES DE 5 O MAS AÑOS-SIN VARIEDAD	Secano
	Recinto:18-144-007-00115-00025	Cultivo:62000	PASTOS PERMANENTES DE 5 O MAS AÑOS-SIN VARIEDAD	Secano
	Recinto:18-144-007-00115-00017	Cultivo:62000	PASTOS PERMANENTES DE 5 O MAS AÑOS-SIN VARIEDAD	Secano
	Recinto:18-144-007-00115-00017	Cultivo:62000	PASTOS PERMANENTES DE 5 O MAS AÑOS-SIN VARIEDAD	Secano
	Recinto:18-144-007-00018-00003	Cultivo:62000	PASTOS PERMANENTES DE 5 O MAS AÑOS-SIN VARIEDAD	Secano
	Recinto:18-144-007-00018-00002	Cultivo:62000	PASTOS PERMANENTES DE 5 O MAS AÑOS-SIN VARIEDAD	Secano
	Recinto:18-144-007-00020-00001	Cultivo:62000	PASTOS PERMANENTES DE 5 O MAS AÑOS-SIN VARIEDAD	Secano
	Recinto:18-144-007-00021-00001	Cultivo:62000	PASTOS PERMANENTES DE 5 O MAS AÑOS-SIN VARIEDAD	Secano
	Recinto:18-144-007-00018-00004	Cultivo:62000	PASTOS PERMANENTES DE 5 O MAS AÑOS-SIN VARIEDAD	Secano
	Recinto:18-185-010-00041-00002	Cultivo:62000	PASTOS PERMANENTES DE 5 O MAS AÑOS-SIN VARIEDAD	Secano
	Recinto:18-144-007-00117-00005	Cultivo:62000	PASTOS PERMANENTES DE 5 O MAS AÑOS-SIN VARIEDAD	Secano
	Recinto:18-144-007-00117-00004	Cultivo:62000	PASTOS PERMANENTES DE 5 O MAS AÑOS-SIN VARIEDAD	Secano
	Recinto:18-144-007-00117-00006	Cultivo:62000	PASTOS PERMANENTES DE 5 O MAS AÑOS-SIN VARIEDAD	Secano
	Recinto:18-144-007-00115-00015	Cultivo:62000	PASTOS PERMANENTES DE 5 O MAS AÑOS-SIN VARIEDAD	Secano
	Recinto:18-185-010-00044-00002	Cultivo:62000	PASTOS PERMANENTES DE 5 O MAS AÑOS-SIN VARIEDAD	Secano
86128	Recinto de Forrajeras que no ha contabilizado para Carga Ganadera por no tener una explotación válida para el cálculo de la Carga Ganadera			
	Recinto:18-185-010-00030-00006	Cultivo:62	PASTOS PERMANENTES DE 5 O MAS AÑOS-	
	Recinto:18-144-007-00115-00025	Cultivo:62	PASTOS PERMANENTES DE 5 O MAS AÑOS-	
	Recinto:18-144-007-00115-00017	Cultivo:62	PASTOS PERMANENTES DE 5 O MAS AÑOS-	
	Recinto:18-144-007-00115-00017	Cultivo:62	PASTOS PERMANENTES DE 5 O MAS AÑOS-	
	Recinto:18-144-007-00018-00003	Cultivo:62	PASTOS PERMANENTES DE 5 O MAS AÑOS-	
	Recinto:18-144-007-00018-00002	Cultivo:62	PASTOS PERMANENTES DE 5 O MAS AÑOS-	
	Recinto:18-144-007-00020-00001	Cultivo:62	PASTOS PERMANENTES DE 5 O MAS AÑOS-	
	Recinto:18-144-007-00021-00001	Cultivo:62	PASTOS PERMANENTES DE 5 O MAS AÑOS-	
	Recinto:18-144-007-00018-00004	Cultivo:62	PASTOS PERMANENTES DE 5 O MAS AÑOS-	
	Recinto:18-185-010-00041-00002	Cultivo:62	PASTOS PERMANENTES DE 5 O MAS AÑOS-	
	Recinto:18-144-007-00117-00005	Cultivo:62	PASTOS PERMANENTES DE 5 O MAS AÑOS-	
	Recinto:18-144-007-00117-00004	Cultivo:62	PASTOS PERMANENTES DE 5 O MAS AÑOS-	
	Recinto:18-144-007-00117-00006	Cultivo:62	PASTOS PERMANENTES DE 5 O MAS AÑOS-	
	Recinto:18-144-007-00115-00015	Cultivo:62	PASTOS PERMANENTES DE 5 O MAS AÑOS-	
	Recinto:18-185-010-00044-00002	Cultivo:62	PASTOS PERMANENTES DE 5 O MAS AÑOS-	
86132	Recinto superficie forrajera que no realiza la actividad de producción de pastoreo.			
	Recinto:18-144-007-00117-00008	Cultivo:20000	BARBECHO TRADICIONAL-SIN VARIEDAD	Secano

(1) Con incidencias que retienen pago o deniegan el expediente.

(2) Se calcula sobre superficie declarada admisible.

(3) Aplicación del artículo 16 bis del RD 147/2023.

(4) Expediente con algunos recintos de pastos permanentes ubicados en espacios protegidos donde la carga ganadera mínima será 0,1 UGM/ha.

Puede verificar la integridad de una copia de este documento mediante la lectura del código QR adjunto o mediante el acceso a la dirección <https://ws050.juntadeandalucia.es/verificarFirma> indicando el código de VERIFICACIÓN

FIRMADO POR	RAQUEL MARIA ESPIN CRESPO	29/01/2025	
VERIFICACIÓN	Pk2jmMURSWMFXCU9VKGJQRQ2Q7H5BP3	PÁG. 1549/2713	



APELLIDOS Y NOMBRE / RAZÓN SOCIAL

ROMERO CABRERA OLIBERTO

NIF

****6394*

EXPEDIENTE

1120749

RESOLUCIÓN

CONCESIÓN DE LA AYUDA

DATOS DE MANTENIMIENTO UNIDADES

GRUPO DE PAGO	Sup. Dec. Admisible	Sup. Resuelta	Sobredecl.	% Sobredecl.
ZONAS DE MONTAÑA	37,95	37,95	0,00	0,00

RESUMEN DE PAGOS

	IMPORTE (Euros)			
	RESUELTO	FEADER	MAPA	CAPADR
Pago realizado	2.046,00	1.739,10	200,71	106,19

APLICACIÓN DE REDUCCIONES Y PENALIZACIONES (%)

Criterios de subvencionabilidad (1)	Presentación tardía	Omisión declaración	Condicionalidad
0,00	0,00	0,00	0,00

IMPORTE (Euros)

Calculado(2)	Reducción	Penalización	Reducción Penalización (3)	Penalización adicional	Resuelto	FEADER	MAPA	CAPADR
2.046,00 €	0,00 €	0,00 €	0,00 €	0,00 €	2.046,00 €	1.739,10 €	200,71 €	106,19 €
Importe Unitario:	93,00 €	Nuevo Importe Unitario:		53,91 €				

RECINTOS PROPUESTOS

REF.	REFERENCIA SIGPAC	CULTIVO	S/R	USO SIGPAC	Sup. Dec. admisible	Sup. Campo	Sup. Determ.	Sup. Resuelta
6947709	18-150-900-99000-9900	PASTOS PERMANENTES DE 5 O MAS AÑOS	S		37,95		37,95	37,95

INCIDENCIAS

INCIDENCIA DESCRIPCIÓN

3972 Recinto ficticio del que forma parte un recinto real cuyo identificativo presenta errores en las Declaraciones de pastos.
Recinto:18-150-900-99000-99001 Cultivo: -

Datos considerados para el Cálculo de la Carga Ganadera del expediente

Superficie determinada para Cálculo Carga Ganadera: 37,95 ha
Carga Ganadera del Expediente: 0,25 ugm/ha

Explotación	Especie	Ugm Calculada para CG
ES181470023000	CAPRINA	2,46
ES181470023000	OVINA	6,93

Recintos Determinados para el Cálculo de Garga Ganadera

REF.	REFERENCIA SIGPAC	CULTIVO	DESCRIPCIÓN CULTIVO	S/R	SUP. RESUELTA (ha)
6947709	18-150-900-99000-99001	62000	PASTOS PERMANENTES DE 5 O MAS AÑOS-SIN VARIEDAD	S	37,95

(1) Con incidencias que retienen pago o deniegan el expediente.

(2) Se calcula sobre superficie declarada admisible.

(3) Aplicación del artículo 16 bis del RD 147/2023.

(4) Expediente con algunos recintos de pastos permanentes ubicados en espacios protegidos donde la carga ganadera mínima será 0,1 UGM/ha.

Puede verificar la integridad de una copia de este documento mediante la lectura del código QR adjunto o mediante el acceso a la dirección <https://ws050.juntadeandalucia.es/verificarFirma> indicando el código de VERIFICACIÓN

FIRMADO POR	RAQUEL MARIA ESPIN CRESPO	29/01/2025
VERIFICACIÓN	Pk2jmMURSWMFXCU9VKGJQRQ2Q7H5BP3	PÁG. 1550/2713





APELLIDOS Y NOMBRE / RAZÓN SOCIAL

ROMERO CACERES JOSE ANTONIO

NIF

****0395*

EXPEDIENTE

1163711

RESOLUCIÓN

CONCESIÓN DE LA AYUDA

DATOS DE MANTENIMIENTO UNIDADES

GRUPO DE PAGO	Sup. Dec. Admisible	Sup. Resuelta	Sobredecl.	% Sobredecl.
ZONAS DE MONTAÑA	19,56	19,56	0,00	0,00

RESUMEN DE PAGOS

	IMPORTE (Euros)			
	RESUELTO	FEADER	MAPA	CAPADR
Pago realizado	1.734,26	1.474,12	170,13	90,01

APLICACIÓN DE REDUCCIONES Y PENALIZACIONES (%)

Criterios de subvencionabilidad (1)	Presentación tardía	Omisión declaración	Condicionalidad
0,00	0,00	0,00	0,00

IMPORTE (Euros)

Calculado(2)	Reducción	Penalización	Reducción Penalización (3)	Penalización adicional	Resuelto	FEADER	MAPA	CAPADR
1.734,26 €	0,00 €	0,00 €	0,00 €	0,00 €	1.734,26 €	1.474,12 €	170,13 €	90,01 €
Importe Unitario:	93,00 €	Nuevo Importe Unitario:	88,66 €					

RECINTOS PROPUESTOS

REF.	REFERENCIA SIGPAC	CULTIVO	S/R	USO SIGPAC	Sup. Dec. admisible	Sup. Campo	Sup. Determ.	Sup. Resuelta
-1538302	18-123-025-00541-0008	OLIVAR	S		0,01		0,01	0,01
-987281	18-123-025-00541-0017	OLIVAR	S		0,08		0,08	0,08
-987280	18-123-025-00528-0007	OLIVAR	S		4,67		4,67	4,67
4157587	18-123-025-00349-0001	OLIVAR	S		2,39		2,39	2,39
1700000006901795	18-123-012-00570-0001	ESPÁRRAGOS	R		0,37		0,37	0,37
1700000006901797	18-123-025-00241-0001	OLIVAR	S		4,08		4,08	4,08
1700000006901799	18-123-025-00528-0001	OLIVAR	S		0,43		0,43	0,43
1700000006901807	18-123-025-00540-0004	OLIVAR	S		0,04		0,04	0,04
1700000006901808	18-123-025-00541-0008	OLIVAR	S		4,00		4,00	4,00
1700000006901809	18-123-025-00541-0001	OLIVAR	S		2,63		2,63	2,63
1700000006901810	18-123-012-00395-0002	ESPÁRRAGOS	R		0,47		0,47	0,47
1700000006901813	18-123-012-00268-0001	OLIVAR	S		0,37		0,37	0,37
1700000006901815	18-123-025-00241-0002	ALMENDROS	S		0,02		0,02	0,02

(1) Con incidencias que retienen pago o deniegan el expediente.

(2) Se calcula sobre superficie declarada admisible.

(3) Aplicación del artículo 16 bis del RD 147/2023.

(4) Expediente con algunos recintos de pastos permanentes ubicados en espacios protegidos donde la carga ganadera mínima será 0,1 UGM/ha.

Puede verificar la integridad de una copia de este documento mediante la lectura del código QR adjunto o mediante el acceso a la dirección <https://ws050.juntadeandalucia.es/verificarFirma> indicando el código de VERIFICACIÓN

FIRMADO POR

RAQUEL MARIA ESPIN CRESPO

29/01/2025

VERIFICACIÓN

Pk2jmMURSWMFXCU9VKGJRQ2Q7H5BP3

PÁG. 1551/2713





INCIDENCIAS

INCIDENCIA DESCRIPCIÓN

- 86119 Carga ganadera NO cumple con el valor mínimo de 0,2 UGM/ha.
 - Recinto:18-123-025-00240-00001 Cultivo:62000 PASTOS PERMANENTES DE 5 O MAS AÑOS-SIN VARIEDAD Secano Carga Ganadera:0
 - Recinto:18-123-025-00240-00002 Cultivo:62000 PASTOS PERMANENTES DE 5 O MAS AÑOS-SIN VARIEDAD Secano Carga Ganadera:0
 - Recinto:18-123-025-00241-00005 Cultivo:62000 PASTOS PERMANENTES DE 5 O MAS AÑOS-SIN VARIEDAD Secano Carga Ganadera:0
 - Recinto:18-123-025-00541-00005 Cultivo:62000 PASTOS PERMANENTES DE 5 O MAS AÑOS-SIN VARIEDAD Secano Carga Ganadera:0
 - Recinto:18-123-025-00541-00007 Cultivo:62000 PASTOS PERMANENTES DE 5 O MAS AÑOS-SIN VARIEDAD Secano Carga Ganadera:0
 - Recinto:18-123-025-00541-00009 Cultivo:62000 PASTOS PERMANENTES DE 5 O MAS AÑOS-SIN VARIEDAD Secano Carga Ganadera:0
 - Recinto:18-123-025-00541-00011 Cultivo:62000 PASTOS PERMANENTES DE 5 O MAS AÑOS-SIN VARIEDAD Secano Carga Ganadera:0
 - Recinto:18-123-025-00541-00018 Cultivo:62000 PASTOS PERMANENTES DE 5 O MAS AÑOS-SIN VARIEDAD Secano Carga Ganadera:0

- 86121 Recinto superficie forrajera que no realiza la actividad de producción de pastoreo.
 - Recinto:18-123-025-00240-00001 Cultivo:62000 PASTOS PERMANENTES DE 5 O MAS AÑOS-SIN VARIEDAD Secano Actividad Agraria del recinto:5
 - Recinto:18-123-025-00240-00002 Cultivo:62000 PASTOS PERMANENTES DE 5 O MAS AÑOS-SIN VARIEDAD Secano Actividad Agraria del recinto:5
 - Recinto:18-123-025-00241-00005 Cultivo:62000 PASTOS PERMANENTES DE 5 O MAS AÑOS-SIN VARIEDAD Secano Actividad Agraria del recinto:5
 - Recinto:18-123-025-00541-00005 Cultivo:62000 PASTOS PERMANENTES DE 5 O MAS AÑOS-SIN VARIEDAD Secano Actividad Agraria del recinto:5
 - Recinto:18-123-025-00541-00007 Cultivo:62000 PASTOS PERMANENTES DE 5 O MAS AÑOS-SIN VARIEDAD Secano Actividad Agraria del recinto:5
 - Recinto:18-123-025-00541-00009 Cultivo:62000 PASTOS PERMANENTES DE 5 O MAS AÑOS-SIN VARIEDAD Secano Actividad Agraria del recinto:5
 - Recinto:18-123-025-00541-00011 Cultivo:62000 PASTOS PERMANENTES DE 5 O MAS AÑOS-SIN VARIEDAD Secano Actividad Agraria del recinto:5
 - Recinto:18-123-025-00541-00018 Cultivo:62000 PASTOS PERMANENTES DE 5 O MAS AÑOS-SIN VARIEDAD Secano Actividad Agraria del recinto:5

- 86122 Recinto superficie forrajera que realiza la actividad de producción de pastoreo y no declara el o los códigos del Registro de Explotaciones Ganaderas de Andalucía, REGA.
 - Recinto:18-123-025-00240-00001 Cultivo:62000 PASTOS PERMANENTES DE 5 O MAS AÑOS-SIN VARIEDAD Secano
 - Recinto:18-123-025-00240-00002 Cultivo:62000 PASTOS PERMANENTES DE 5 O MAS AÑOS-SIN VARIEDAD Secano
 - Recinto:18-123-025-00241-00005 Cultivo:62000 PASTOS PERMANENTES DE 5 O MAS AÑOS-SIN VARIEDAD Secano
 - Recinto:18-123-025-00541-00005 Cultivo:62000 PASTOS PERMANENTES DE 5 O MAS AÑOS-SIN VARIEDAD Secano
 - Recinto:18-123-025-00541-00007 Cultivo:62000 PASTOS PERMANENTES DE 5 O MAS AÑOS-SIN VARIEDAD Secano
 - Recinto:18-123-025-00541-00009 Cultivo:62000 PASTOS PERMANENTES DE 5 O MAS AÑOS-SIN VARIEDAD Secano
 - Recinto:18-123-025-00541-00011 Cultivo:62000 PASTOS PERMANENTES DE 5 O MAS AÑOS-SIN VARIEDAD Secano
 - Recinto:18-123-025-00541-00018 Cultivo:62000 PASTOS PERMANENTES DE 5 O MAS AÑOS-SIN VARIEDAD Secano

- 86124 Recinto de forrajera para Cálculo de Carga Ganadera que No pertenece a Explotación.
 - Recinto:18-123-025-00240-00001 Cultivo:62000 PASTOS PERMANENTES DE 5 O MAS AÑOS-SIN VARIEDAD Secano
 - Recinto:18-123-025-00240-00002 Cultivo:62000 PASTOS PERMANENTES DE 5 O MAS AÑOS-SIN VARIEDAD Secano
 - Recinto:18-123-025-00241-00005 Cultivo:62000 PASTOS PERMANENTES DE 5 O MAS AÑOS-SIN VARIEDAD Secano
 - Recinto:18-123-025-00541-00005 Cultivo:62000 PASTOS PERMANENTES DE 5 O MAS AÑOS-SIN VARIEDAD Secano
 - Recinto:18-123-025-00541-00007 Cultivo:62000 PASTOS PERMANENTES DE 5 O MAS AÑOS-SIN VARIEDAD Secano
 - Recinto:18-123-025-00541-00009 Cultivo:62000 PASTOS PERMANENTES DE 5 O MAS AÑOS-SIN VARIEDAD Secano
 - Recinto:18-123-025-00541-00011 Cultivo:62000 PASTOS PERMANENTES DE 5 O MAS AÑOS-SIN VARIEDAD Secano
 - Recinto:18-123-025-00541-00018 Cultivo:62000 PASTOS PERMANENTES DE 5 O MAS AÑOS-SIN VARIEDAD Secano

Datos considerados para el Cálculo de la Carga Ganadera del expediente

Superficie determinada para Cálculo Carga Ganadera: 0,00 ha
Carga Ganadera del Expediente: 0,00 ugm/ha

(1) Con incidencias que retienen pago o deniegan el expediente.
 (2) Se calcula sobre superficie declarada admisible.
 (3) Aplicación del artículo 16 bis del RD 147/2023.
 (4) Expediente con algunos recintos de pastos permanentes ubicados en espacios protegidos donde la carga ganadera mínima será 0,1 UGM/ha.

Puede verificar la integridad de una copia de este documento mediante la lectura del código QR adjunto o mediante el acceso a la dirección <https://ws050.juntadeandalucia.es/verificarFirma> indicando el código de VERIFICACIÓN

FIRMADO POR	RAQUEL MARIA ESPIN CRESPO	29/01/2025	
VERIFICACIÓN	Pk2jmMURSWMFXCU9VKGJQRQ2Q7H5BP3	PÁG. 1552/2713	



Incidencias de carga ganadera

INCIDENCIA DESCRIPCIÓN

86122	<p>Recinto superficie forrajera que realiza la actividad de producción de pastoreo y no declara el o los códigos del Registro de Explotaciones Ganaderas de Andalucía, REGA.</p> <p>Recinto:18-123-025-00541-00018 Cultivo:62000 PASTOS PERMANENTES DE 5 O MAS AÑOS-SIN VARIEDAD Secano</p> <p>Recinto:18-123-025-00541-00005 Cultivo:62000 PASTOS PERMANENTES DE 5 O MAS AÑOS-SIN VARIEDAD Secano</p> <p>Recinto:18-123-025-00241-00005 Cultivo:62000 PASTOS PERMANENTES DE 5 O MAS AÑOS-SIN VARIEDAD Secano</p> <p>Recinto:18-123-025-00541-00011 Cultivo:62000 PASTOS PERMANENTES DE 5 O MAS AÑOS-SIN VARIEDAD Secano</p> <p>Recinto:18-123-025-00541-00007 Cultivo:62000 PASTOS PERMANENTES DE 5 O MAS AÑOS-SIN VARIEDAD Secano</p> <p>Recinto:18-123-025-00541-00009 Cultivo:62000 PASTOS PERMANENTES DE 5 O MAS AÑOS-SIN VARIEDAD Secano</p> <p>Recinto:18-123-025-00240-00001 Cultivo:62000 PASTOS PERMANENTES DE 5 O MAS AÑOS-SIN VARIEDAD Secano</p> <p>Recinto:18-123-025-00240-00002 Cultivo:62000 PASTOS PERMANENTES DE 5 O MAS AÑOS-SIN VARIEDAD Secano</p> <p>Recinto:18-123-025-00241-00005 Cultivo:62000 PASTOS PERMANENTES DE 5 O MAS AÑOS-SIN VARIEDAD Secano</p>
86124	<p>Recinto de forrajera para Cálculo de Carga Ganadera que No pertenece a Explotación.</p> <p>Recinto:18-123-025-00541-00018 Cultivo:62000 PASTOS PERMANENTES DE 5 O MAS AÑOS-SIN VARIEDAD Secano</p> <p>Recinto:18-123-025-00541-00005 Cultivo:62000 PASTOS PERMANENTES DE 5 O MAS AÑOS-SIN VARIEDAD Secano</p> <p>Recinto:18-123-025-00241-00005 Cultivo:62000 PASTOS PERMANENTES DE 5 O MAS AÑOS-SIN VARIEDAD Secano</p> <p>Recinto:18-123-025-00541-00011 Cultivo:62000 PASTOS PERMANENTES DE 5 O MAS AÑOS-SIN VARIEDAD Secano</p> <p>Recinto:18-123-025-00541-00007 Cultivo:62000 PASTOS PERMANENTES DE 5 O MAS AÑOS-SIN VARIEDAD Secano</p> <p>Recinto:18-123-025-00541-00009 Cultivo:62000 PASTOS PERMANENTES DE 5 O MAS AÑOS-SIN VARIEDAD Secano</p> <p>Recinto:18-123-025-00240-00001 Cultivo:62000 PASTOS PERMANENTES DE 5 O MAS AÑOS-SIN VARIEDAD Secano</p> <p>Recinto:18-123-025-00240-00002 Cultivo:62000 PASTOS PERMANENTES DE 5 O MAS AÑOS-SIN VARIEDAD Secano</p> <p>Recinto:18-123-025-00241-00005 Cultivo:62000 PASTOS PERMANENTES DE 5 O MAS AÑOS-SIN VARIEDAD Secano</p>
86128	<p>Recinto de Forrajeras que no ha contabilizado para Carga Ganadera por no tener una explotación válida para el cálculo de la Carga Ganadera</p> <p>Recinto:18-123-025-00541-00018 Cultivo:62 PASTOS PERMANENTES DE 5 O MAS AÑOS-</p> <p>Recinto:18-123-025-00541-00005 Cultivo:62 PASTOS PERMANENTES DE 5 O MAS AÑOS-</p> <p>Recinto:18-123-025-00241-00005 Cultivo:62 PASTOS PERMANENTES DE 5 O MAS AÑOS-</p> <p>Recinto:18-123-025-00541-00011 Cultivo:62 PASTOS PERMANENTES DE 5 O MAS AÑOS-</p> <p>Recinto:18-123-025-00541-00007 Cultivo:62 PASTOS PERMANENTES DE 5 O MAS AÑOS-</p> <p>Recinto:18-123-025-00541-00009 Cultivo:62 PASTOS PERMANENTES DE 5 O MAS AÑOS-</p> <p>Recinto:18-123-025-00240-00001 Cultivo:62 PASTOS PERMANENTES DE 5 O MAS AÑOS-</p> <p>Recinto:18-123-025-00240-00002 Cultivo:62 PASTOS PERMANENTES DE 5 O MAS AÑOS-</p> <p>Recinto:18-123-025-00241-00005 Cultivo:62 PASTOS PERMANENTES DE 5 O MAS AÑOS-</p>
86132	<p>Recinto superficie forrajera que no realiza la actividad de producción de pastoreo.</p> <p>Recinto:18-123-025-00541-00018 Cultivo:62000 PASTOS PERMANENTES DE 5 O MAS AÑOS-SIN VARIEDAD Secano</p> <p>Recinto:18-123-025-00541-00005 Cultivo:62000 PASTOS PERMANENTES DE 5 O MAS AÑOS-SIN VARIEDAD Secano</p> <p>Recinto:18-123-025-00241-00005 Cultivo:62000 PASTOS PERMANENTES DE 5 O MAS AÑOS-SIN VARIEDAD Secano</p> <p>Recinto:18-123-025-00541-00011 Cultivo:62000 PASTOS PERMANENTES DE 5 O MAS AÑOS-SIN VARIEDAD Secano</p> <p>Recinto:18-123-025-00541-00007 Cultivo:62000 PASTOS PERMANENTES DE 5 O MAS AÑOS-SIN VARIEDAD Secano</p> <p>Recinto:18-123-025-00541-00009 Cultivo:62000 PASTOS PERMANENTES DE 5 O MAS AÑOS-SIN VARIEDAD Secano</p> <p>Recinto:18-123-025-00240-00001 Cultivo:62000 PASTOS PERMANENTES DE 5 O MAS AÑOS-SIN VARIEDAD Secano</p> <p>Recinto:18-123-025-00240-00002 Cultivo:62000 PASTOS PERMANENTES DE 5 O MAS AÑOS-SIN VARIEDAD Secano</p> <p>Recinto:18-123-025-00241-00005 Cultivo:62000 PASTOS PERMANENTES DE 5 O MAS AÑOS-SIN VARIEDAD Secano</p>

(1) Con incidencias que retienen pago o deniegan el expediente.

(2) Se calcula sobre superficie declarada admisible.

(3) Aplicación del artículo 16 bis del RD 147/2023.

(4) Expediente con algunos recintos de pastos permanentes ubicados en espacios protegidos donde la carga ganadera mínima será 0,1 UGM/ha.

Puede verificar la integridad de una copia de este documento mediante la lectura del código QR adjunto o mediante el acceso a la dirección <https://ws050.juntadeandalucia.es/verificarFirma> indicando el código de VERIFICACIÓN

FIRMADO POR	RAQUEL MARIA ESPIN CRESPO	29/01/2025	
VERIFICACIÓN	Pk2jmMURSWMFXC9VKGJQRQ27H5BP3	PÁG. 1553/2713	



APELLIDOS Y NOMBRE / RAZÓN SOCIAL

ROMERO CASTILLO MIRIAN

NIF
****7696*

EXPEDIENTE
1241585

RESOLUCIÓN
CONCESIÓN DE LA AYUDA

DATOS DE MANTENIMIENTO UNIDADES

GRUPO DE PAGO	Sup. Dec. Admisible	Sup. Resuelta	Sobredecl.	% Sobredecl.
ZONAS DE MONTAÑA	256,05	256,05	0,00	0,00

RESUMEN DE PAGOS

	IMPORTE (Euros)			
	RESUELTO	FEADER	MAPA	CAPADR
Pago realizado	2.046,00	1.739,10	200,71	106,19

APLICACIÓN DE REDUCCIONES Y PENALIZACIONES (%)

Criterios de subvencionabilidad (1)	Presentación tardía	Omisión declaración	Condicionalidad
0,00	0,00	0,00	0,00

IMPORTE (Euros)

Calculado(2)	Reducción	Penalización	Reducción Penalización (3)	Penalización adicional	Resuelto	FEADER	MAPA	CAPADR
2.046,00 €	0,00 €	0,00 €	0,00 €	0,00 €	2.046,00 €	1.739,10 €	200,71 €	106,19 €
Importe Unitario:	93,00 €	Nuevo Importe Unitario:	7,99 €					

RECINTOS PROPUESTOS

REF.	REFERENCIA SIGPAC	CULTIVO	S/R	USO SIGPAC	Sup. Dec. admisible	Sup. Campo	Sup. Determ.	Sup. Resuelta
-942633	18-040-028-00802-0069	OLIVAR	R		0,02		0,02	0,02
-942632	18-040-028-00802-0066	OLIVAR	R		0,01		0,01	0,01
-11403	18-040-028-00802-0043	OLIVAR	R		0,09		0,09	0,09
4784032	18-024-025-00564-0005	OLIVAR	S		0,01		0,01	0,01
5307641	18-024-042-00008-0004	PASTOS PERMANENTES DE 5 O MAS AÑOS	S		255,20		255,20	255,20
1700000006271256	18-024-025-00564-0006	BARBECHO TRADICIONAL	S		0,33		0,33	0,33
1700000006271296	18-040-028-00802-0011	OLIVAR	R		0,04		0,04	0,04
1700000006271297	18-040-028-00802-0009	OLIVAR	R		0,28		0,28	0,28
1700000006271300	18-024-025-00564-0001	OLIVAR	S		0,02		0,02	0,02
1700000006271304	18-024-025-00564-0004	OLIVAR	S		0,02		0,02	0,02
1700000006271306	18-024-025-00564-0007	OLIVAR	S		0,03		0,03	0,03

(1) Con incidencias que retienen pago o deniegan el expediente.

(2) Se calcula sobre superficie declarada admisible.

(3) Aplicación del artículo 16 bis del RD 147/2023.

(4) Expediente con algunos recintos de pastos permanentes ubicados en espacios protegidos donde la carga ganadera mínima será 0,1 UGM/ha.

Puede verificar la integridad de una copia de este documento mediante la lectura del código QR adjunto o mediante el acceso a la dirección <https://ws050.juntadeandalucia.es/verificarFirma> indicando el código de VERIFICACIÓN

FIRMADO POR

RAQUEL MARIA ESPIN CRESPO

29/01/2025

VERIFICACIÓN

Pk2jmMURSWMFXCU9VKGJQRQ2Q7H5BP3

PÁG. 1554/2713





INCIDENCIAS

INCIDENCIA DESCRIPCIÓN

- 86119 Carga ganadera NO cumple con el valor mínimo de 0,2 UGM/ha.
 Recinto:18-024-025-00564-00013 Cultivo:20000 BARBECHO TRADICIONAL-SIN VARIEDAD Secano Carga Ganadera:0,13
 Recinto:18-040-028-00802-00006 Cultivo:20000 BARBECHO TRADICIONAL-SIN VARIEDAD Regadío Carga Ganadera:0,13
 Recinto:18-040-028-00802-00032 Cultivo:20000 BARBECHO TRADICIONAL-SIN VARIEDAD Regadío Carga Ganadera:0,13
 Recinto:18-040-028-00802-00045 Cultivo:20000 BARBECHO TRADICIONAL-SIN VARIEDAD Regadío Carga Ganadera:0,13
 Recinto:18-040-028-00802-00049 Cultivo:20000 BARBECHO TRADICIONAL-SIN VARIEDAD Regadío Carga Ganadera:0,13
 Recinto:18-040-028-00802-00062 Cultivo:20000 BARBECHO TRADICIONAL-SIN VARIEDAD Regadío Carga Ganadera:0,13
 Recinto:18-040-028-00802-00064 Cultivo:62000 PASTOS PERMANENTES DE 5 O MAS AÑOS-SIN VARIEDAD Regadío Carga Ganadera:0,13
 Recinto:18-040-028-00802-00065 Cultivo:20000 BARBECHO TRADICIONAL-SIN VARIEDAD Regadío Carga Ganadera:0,13
- 86122 Recinto superficie forrajera que realiza la actividad de producción de pastoreo y no declara el o los códigos del Registro de Explotaciones Ganaderas de Andalucía, REGA.
 Recinto:18-024-025-00564-00013 Cultivo:20000 BARBECHO TRADICIONAL-SIN VARIEDAD Secano
 Recinto:18-040-028-00802-00006 Cultivo:20000 BARBECHO TRADICIONAL-SIN VARIEDAD Regadío
 Recinto:18-040-028-00802-00032 Cultivo:20000 BARBECHO TRADICIONAL-SIN VARIEDAD Regadío
 Recinto:18-040-028-00802-00045 Cultivo:20000 BARBECHO TRADICIONAL-SIN VARIEDAD Regadío
 Recinto:18-040-028-00802-00049 Cultivo:20000 BARBECHO TRADICIONAL-SIN VARIEDAD Regadío
 Recinto:18-040-028-00802-00062 Cultivo:20000 BARBECHO TRADICIONAL-SIN VARIEDAD Regadío
 Recinto:18-040-028-00802-00065 Cultivo:20000 BARBECHO TRADICIONAL-SIN VARIEDAD Regadío
- 86124 Recinto de forrajera para Cálculo de Carga Ganadera que No pertenece a Explotación.
 Recinto:18-024-025-00564-00013 Cultivo:20000 BARBECHO TRADICIONAL-SIN VARIEDAD Secano
 Recinto:18-040-028-00802-00006 Cultivo:20000 BARBECHO TRADICIONAL-SIN VARIEDAD Regadío
 Recinto:18-040-028-00802-00032 Cultivo:20000 BARBECHO TRADICIONAL-SIN VARIEDAD Regadío
 Recinto:18-040-028-00802-00045 Cultivo:20000 BARBECHO TRADICIONAL-SIN VARIEDAD Regadío
 Recinto:18-040-028-00802-00049 Cultivo:20000 BARBECHO TRADICIONAL-SIN VARIEDAD Regadío
 Recinto:18-040-028-00802-00062 Cultivo:20000 BARBECHO TRADICIONAL-SIN VARIEDAD Regadío
 Recinto:18-040-028-00802-00065 Cultivo:20000 BARBECHO TRADICIONAL-SIN VARIEDAD Regadío

Datos considerados para el Cálculo de la Carga Ganadera del expediente

Superficie determinada para Cálculo Carga Ganadera: 255,24 ha
 Carga Ganadera del Expediente: 0,13 ugm/ha (4)

Explotación	Especie	Ugm Calculada para CG
ES180390000552	CAPRINA	32,51

Recintos Determinados para el Cálculo de Garga Ganadera

REF.	REFERENCIA SIGPAC	CULTIVO	DESCRIPCIÓN CULTIVO	S/R	SUP. RESUELTA (ha)
-942630	18-040-028-00802-00064	62000	PASTOS PERMANENTES DE 5 O MAS AÑOS-SIN VARIEDAD	R	0,04
5307641	18-024-042-00008-00004	62000	PASTOS PERMANENTES DE 5 O MAS AÑOS-SIN VARIEDAD	S	255,20

Incidenias de carga ganadera

INCIDENCIA DESCRIPCIÓN

- 86122 Recinto superficie forrajera que realiza la actividad de producción de pastoreo y no declara el o los códigos del Registro de Explotaciones Ganaderas de Andalucía, REGA.
 Recinto:18-040-028-00802-00065 Cultivo:20000 BARBECHO TRADICIONAL-SIN VARIEDAD Regadío
 Recinto:18-040-028-00802-00062 Cultivo:20000 BARBECHO TRADICIONAL-SIN VARIEDAD Regadío
 Recinto:18-040-028-00802-00049 Cultivo:20000 BARBECHO TRADICIONAL-SIN VARIEDAD Regadío
 Recinto:18-040-028-00802-00045 Cultivo:20000 BARBECHO TRADICIONAL-SIN VARIEDAD Regadío
 Recinto:18-040-028-00802-00032 Cultivo:20000 BARBECHO TRADICIONAL-SIN VARIEDAD Regadío
 Recinto:18-024-025-00564-00013 Cultivo:20000 BARBECHO TRADICIONAL-SIN VARIEDAD Secano
 Recinto:18-040-028-00802-00006 Cultivo:20000 BARBECHO TRADICIONAL-SIN VARIEDAD Regadío
- 86124 Recinto de forrajera para Cálculo de Carga Ganadera que No pertenece a Explotación.
 Recinto:18-040-028-00802-00065 Cultivo:20000 BARBECHO TRADICIONAL-SIN VARIEDAD Regadío

(1) Con incidencias que retienen pago o deniegan el expediente.

(2) Se calcula sobre superficie declarada admisible.

(3) Aplicación del artículo 16 bis del RD 147/2023.

(4) Expediente con algunos recintos de pastos permanentes ubicados en espacios protegidos donde la carga ganadera mínima será 0,1 UGM/ha.

Puede verificar la integridad de una copia de este documento mediante la lectura del código QR adjunto o mediante el acceso a la dirección <https://ws050.juntadeandalucia.es/verificarFirma> indicando el código de VERIFICACIÓN

FIRMADO POR	RAQUEL MARIA ESPIN CRESPO	29/01/2025
VERIFICACIÓN	Pk2jmMURSWMFXCU9VKGJRQ2Q7H5BP3	PÁG. 1555/2713





	Recinto:18-040-028-00802-00062	Cultivo:20000	BARBECHO TRADICIONAL-SIN VARIEDAD	Regadío
	Recinto:18-040-028-00802-00049	Cultivo:20000	BARBECHO TRADICIONAL-SIN VARIEDAD	Regadío
	Recinto:18-040-028-00802-00045	Cultivo:20000	BARBECHO TRADICIONAL-SIN VARIEDAD	Regadío
	Recinto:18-040-028-00802-00032	Cultivo:20000	BARBECHO TRADICIONAL-SIN VARIEDAD	Regadío
	Recinto:18-024-025-00564-00013	Cultivo:20000	BARBECHO TRADICIONAL-SIN VARIEDAD	Secano
	Recinto:18-040-028-00802-00006	Cultivo:20000	BARBECHO TRADICIONAL-SIN VARIEDAD	Regadío
86128	Recinto de Forrajeras que no ha contabilizado para Carga Ganadera por no tener una explotación válida para el cálculo de la Carga Ganadera			
	Recinto:18-040-028-00802-00065	Cultivo:20	BARBECHO TRADICIONAL-	
	Recinto:18-040-028-00802-00062	Cultivo:20	BARBECHO TRADICIONAL-	
	Recinto:18-040-028-00802-00049	Cultivo:20	BARBECHO TRADICIONAL-	
	Recinto:18-040-028-00802-00045	Cultivo:20	BARBECHO TRADICIONAL-	
	Recinto:18-040-028-00802-00032	Cultivo:20	BARBECHO TRADICIONAL-	
	Recinto:18-024-025-00564-00013	Cultivo:20	BARBECHO TRADICIONAL-	
	Recinto:18-040-028-00802-00006	Cultivo:20	BARBECHO TRADICIONAL-	
86132	Recinto superficie forrajera que no realiza la actividad de producción de pastoreo.			
	Recinto:18-024-025-00564-00006	Cultivo:20000	BARBECHO TRADICIONAL-SIN VARIEDAD	Secano

(1) Con incidencias que retienen pago o deniegan el expediente.

(2) Se calcula sobre superficie declarada admisible.

(3) Aplicación del artículo 16 bis del RD 147/2023.

(4) Expediente con algunos recintos de pastos permanentes ubicados en espacios protegidos donde la carga ganadera mínima será 0,1 UGM/ha.

Puede verificar la integridad de una copia de este documento mediante la lectura del código QR adjunto o mediante el acceso a la dirección <https://ws050.juntadeandalucia.es/verificarFirma> indicando el código de VERIFICACIÓN

FIRMADO POR	RAQUEL MARIA ESPIN CRESPO	29/01/2025	
VERIFICACIÓN	Pk2jmMURSWMFXC9VKGJQRQ27H5BP3	PÁG. 1556/2713	



APELLIDOS Y NOMBRE / RAZÓN SOCIAL

ROMERO ROMAN RICARDO

NIF
****7684*

EXPEDIENTE
1199113

RESOLUCIÓN
CONCESIÓN DE LA AYUDA

DATOS DE MANTENIMIENTO UNIDADES

GRUPO DE PAGO	Sup. Dec. Admisible	Sup. Resuelta	Sobredecl.	% Sobredecl.
ZONAS DE MONTAÑA	2,43	2,43	0,00	0,00

RESUMEN DE PAGOS

	IMPORTE (Euros)			
	RESUELTO	FEADER	MAPA	CAPADR
Pago realizado	225,99	192,09	22,17	11,73

APLICACIÓN DE REDUCCIONES Y PENALIZACIONES (%)

Criterios de subvencionabilidad (1)	Presentación tardía	Omisión declaración	Condicionalidad
0,00	0,00	0,00	0,00

IMPORTE (Euros)

Calculado(2)	Reducción	Penalización	Reducción Penalización (3)	Penalización adicional	Resuelto	FEADER	MAPA	CAPADR
225,99 €	0,00 €	0,00 €	0,00 €	0,00 €	225,99 €	192,09 €	22,17 €	11,73 €
Importe Unitario:	93,00 €	Nuevo Importe Unitario:	93,00 €					

RECINTOS PROPUESTOS

REF.	REFERENCIA SIGPAC	CULTIVO	S/R	USO SIGPAC	Sup. Dec. admisible	Sup. Campo	Sup. Determ.	Sup. Resuelta
-1598922	18-167-001-00248-0001	HUERTA	S		0,07		0,07	0,07
-1125880	18-167-009-00129-0001	AVENA	R		0,27		0,27	0,27
-795892	18-167-009-00175-0001	AVENA	R		2,09		2,09	2,09

(1) Con incidencias que retienen pago o deniegan el expediente.

(2) Se calcula sobre superficie declarada admisible.

(3) Aplicación del artículo 16 bis del RD 147/2023.

(4) Expediente con algunos recintos de pastos permanentes ubicados en espacios protegidos donde la carga ganadera mínima será 0,1 UGM/ha.

Puede verificar la integridad de una copia de este documento mediante la lectura del código QR adjunto o mediante el acceso a la dirección <https://ws050.juntadeandalucia.es/verificarFirma> indicando el código de VERIFICACIÓN

FIRMADO POR	RAQUEL MARIA ESPIN CRESPO	29/01/2025	
VERIFICACIÓN	Pk2jmMURSWMFXCU9VKGJRRQ2Q7H5BP3	PÁG. 1557/2713	



INCIDENCIAS

INCIDENCIA DESCRIPCIÓN

- 3790 Recinto declarado inactivo
Recinto:18-167-001-00121-00006 Cultivo: -
- 4272 Verifica que las líneas de declaración de las Solicitudes Únicas no tienen solapes con la capa de Retroactividad Gráfica (ambas de la misma campaña) a nivel de expediente/línea de declaración gráfica de la solicitud.
Recinto:18-167-010-00020-00009 Cultivo: - Agregado de la referencia del recinto.:0 Zona de la referencia del recinto.:0 Superficie solapada.:2,42 Id. Incid.:100418440
- 74336 Recinto con uso declarado o cultivo declarado NO válido
Recinto:18-167-008-00060-00002 Cultivo:358000 MEZCLA DE FORESTALES-SIN VARIEDAD Secano Uso Sigpac:FO
Recinto:18-167-008-00062-00001 Cultivo:358000 MEZCLA DE FORESTALES-SIN VARIEDAD Secano Uso Sigpac:FO
Recinto:18-167-008-00065-00002 Cultivo:358000 MEZCLA DE FORESTALES-SIN VARIEDAD Secano Uso Sigpac:FO
Recinto:18-167-008-00066-00002 Cultivo:358000 MEZCLA DE FORESTALES-SIN VARIEDAD Secano Uso Sigpac:FO
Recinto:18-167-009-00127-00001 Cultivo:358000 MEZCLA DE FORESTALES-SIN VARIEDAD Secano Uso Sigpac:FO
Recinto:18-167-009-00129-00005 Cultivo:358000 MEZCLA DE FORESTALES-SIN VARIEDAD Secano Uso Sigpac:FO
Recinto:18-167-009-00130-00001 Cultivo:358000 MEZCLA DE FORESTALES-SIN VARIEDAD Secano Uso Sigpac:FO
Recinto:18-167-009-00130-00003 Cultivo:358000 MEZCLA DE FORESTALES-SIN VARIEDAD Secano Uso Sigpac:FO
Recinto:18-167-009-00131-00003 Cultivo:358000 MEZCLA DE FORESTALES-SIN VARIEDAD Secano Uso Sigpac:FO
Recinto:18-167-009-00137-00003 Cultivo:358000 MEZCLA DE FORESTALES-SIN VARIEDAD Secano Uso Sigpac:FO
Recinto:18-167-009-00175-00002 Cultivo:358000 MEZCLA DE FORESTALES-SIN VARIEDAD Secano Uso Sigpac:FO
Recinto:18-167-009-00176-00001 Cultivo:358000 MEZCLA DE FORESTALES-SIN VARIEDAD Secano Uso Sigpac:FO
Recinto:18-167-009-00184-00001 Cultivo:358000 MEZCLA DE FORESTALES-SIN VARIEDAD Secano Uso Sigpac:FO
Recinto:18-167-010-00014-00016 Cultivo:358000 MEZCLA DE FORESTALES-SIN VARIEDAD Secano Uso Sigpac:FO
Recinto:18-167-010-00019-00001 Cultivo:358000 MEZCLA DE FORESTALES-SIN VARIEDAD Secano Uso Sigpac:FO
Recinto:18-167-010-00020-00006 Cultivo:358000 MEZCLA DE FORESTALES-SIN VARIEDAD Secano Uso Sigpac:FO
Recinto:18-167-010-00058-00002 Cultivo:358000 MEZCLA DE FORESTALES-SIN VARIEDAD Secano Uso Sigpac:FO
- 86119 Carga ganadera NO cumple con el valor mínimo de 0,2 UGM/ha.
Recinto:18-167-001-00121-00006 Cultivo:62000 PASTOS PERMANENTES DE 5 O MAS AÑOS-SIN VARIEDAD Secano Carga Ganadera:0
Recinto:18-167-006-00035-00001 Cultivo:62000 PASTOS PERMANENTES DE 5 O MAS AÑOS-SIN VARIEDAD Secano Carga Ganadera:0
Recinto:18-167-006-00035-00004 Cultivo:62000 PASTOS PERMANENTES DE 5 O MAS AÑOS-SIN VARIEDAD Secano Carga Ganadera:0
Recinto:18-167-010-00020-00009 Cultivo:62000 PASTOS PERMANENTES DE 5 O MAS AÑOS-SIN VARIEDAD Secano Carga Ganadera:0
- 86121 Recinto superficie forrajera que no realiza la actividad de producción de pastoreo.
Recinto:18-167-001-00121-00006 Cultivo:62000 PASTOS PERMANENTES DE 5 O MAS AÑOS-SIN VARIEDAD Secano Actividad Agraria del recinto:5
Recinto:18-167-006-00035-00001 Cultivo:62000 PASTOS PERMANENTES DE 5 O MAS AÑOS-SIN VARIEDAD Secano Actividad Agraria del recinto:5
Recinto:18-167-006-00035-00004 Cultivo:62000 PASTOS PERMANENTES DE 5 O MAS AÑOS-SIN VARIEDAD Secano Actividad Agraria del recinto:5
Recinto:18-167-010-00020-00009 Cultivo:62000 PASTOS PERMANENTES DE 5 O MAS AÑOS-SIN VARIEDAD Secano Actividad Agraria del recinto:5
- 86122 Recinto superficie forrajera que realiza la actividad de producción de pastoreo y no declara el o los códigos del Registro de Explotaciones Ganaderas de Andalucía, REGA.
Recinto:18-167-001-00121-00006 Cultivo:62000 PASTOS PERMANENTES DE 5 O MAS AÑOS-SIN VARIEDAD Secano
Recinto:18-167-006-00035-00001 Cultivo:62000 PASTOS PERMANENTES DE 5 O MAS AÑOS-SIN VARIEDAD Secano
Recinto:18-167-006-00035-00004 Cultivo:62000 PASTOS PERMANENTES DE 5 O MAS AÑOS-SIN VARIEDAD Secano
Recinto:18-167-010-00020-00009 Cultivo:62000 PASTOS PERMANENTES DE 5 O MAS AÑOS-SIN VARIEDAD Secano
- 86124 Recinto de forrajera para Cálculo de Carga Ganadera que No pertenece a Explotación.
Recinto:18-167-001-00121-00006 Cultivo:62000 PASTOS PERMANENTES DE 5 O MAS AÑOS-SIN VARIEDAD Secano
Recinto:18-167-006-00035-00001 Cultivo:62000 PASTOS PERMANENTES DE 5 O MAS AÑOS-SIN VARIEDAD Secano
Recinto:18-167-006-00035-00004 Cultivo:62000 PASTOS PERMANENTES DE 5 O MAS AÑOS-SIN VARIEDAD Secano
Recinto:18-167-010-00020-00009 Cultivo:62000 PASTOS PERMANENTES DE 5 O MAS AÑOS-SIN VARIEDAD Secano

Datos considerados para el Cálculo de la Carga Ganadera del expediente

Superficie determinada para Cálculo Carga Ganadera: 0,00 ha
Carga Ganadera del Expediente: 0,00 ugm/ha

(1) Con incidencias que retienen pago o deniegan el expediente.
 (2) Se calcula sobre superficie declarada admisible.
 (3) Aplicación del artículo 16 bis del RD 147/2023.
 (4) Expediente con algunos recintos de pastos permanentes ubicados en espacios protegidos donde la carga ganadera mínima será 0,1 UGM/ha.

Puede verificar la integridad de una copia de este documento mediante la lectura del código QR adjunto o mediante el acceso a la dirección <https://ws050.juntadeandalucia.es/verificarFirma> indicando el código de VERIFICACIÓN

FIRMADO POR	RAQUEL MARIA ESPIN CRESPO	29/01/2025	
VERIFICACIÓN	Pk2jmMURSWMFXCU9VKGJRQ2Q7H5BP3	PÁG. 1558/2713	



Incidencias de carga ganadera

INCIDENCIA DESCRIPCIÓN

3790	Recinto declarado inactivo Recinto:18-167-001-00121-00006 Cultivo: -
86122	Recinto superficie forrajera que realiza la actividad de producción de pastoreo y no declara el o los códigos del Registro de Explotaciones Ganaderas de Andalucía, REGA. Recinto:18-167-001-00121-00006 Cultivo:62000 PASTOS PERMANENTES DE 5 O MAS AÑOS-SIN VARIEDAD Secano Recinto:18-167-006-00035-00001 Cultivo:62000 PASTOS PERMANENTES DE 5 O MAS AÑOS-SIN VARIEDAD Secano Recinto:18-167-010-00020-00009 Cultivo:62000 PASTOS PERMANENTES DE 5 O MAS AÑOS-SIN VARIEDAD Secano Recinto:18-167-006-00035-00004 Cultivo:62000 PASTOS PERMANENTES DE 5 O MAS AÑOS-SIN VARIEDAD Secano
86124	Recinto de forrajera para Cálculo de Carga Ganadera que No pertenece a Explotación. Recinto:18-167-001-00121-00006 Cultivo:62000 PASTOS PERMANENTES DE 5 O MAS AÑOS-SIN VARIEDAD Secano Recinto:18-167-006-00035-00001 Cultivo:62000 PASTOS PERMANENTES DE 5 O MAS AÑOS-SIN VARIEDAD Secano Recinto:18-167-010-00020-00009 Cultivo:62000 PASTOS PERMANENTES DE 5 O MAS AÑOS-SIN VARIEDAD Secano Recinto:18-167-006-00035-00004 Cultivo:62000 PASTOS PERMANENTES DE 5 O MAS AÑOS-SIN VARIEDAD Secano
86128	Recinto de Forrajeras que no ha contabilizado para Carga Ganadera por no tener una explotación válida para el cálculo de la Carga Ganadera Recinto:18-167-001-00121-00006 Cultivo:62 PASTOS PERMANENTES DE 5 O MAS AÑOS- Recinto:18-167-006-00035-00001 Cultivo:62 PASTOS PERMANENTES DE 5 O MAS AÑOS- Recinto:18-167-010-00020-00009 Cultivo:62 PASTOS PERMANENTES DE 5 O MAS AÑOS- Recinto:18-167-006-00035-00004 Cultivo:62 PASTOS PERMANENTES DE 5 O MAS AÑOS-
86132	Recinto superficie forrajera que no realiza la actividad de producción de pastoreo. Recinto:18-167-001-00121-00006 Cultivo:62000 PASTOS PERMANENTES DE 5 O MAS AÑOS-SIN VARIEDAD Secano Recinto:18-167-006-00035-00001 Cultivo:62000 PASTOS PERMANENTES DE 5 O MAS AÑOS-SIN VARIEDAD Secano Recinto:18-167-010-00020-00009 Cultivo:62000 PASTOS PERMANENTES DE 5 O MAS AÑOS-SIN VARIEDAD Secano Recinto:18-167-006-00035-00004 Cultivo:62000 PASTOS PERMANENTES DE 5 O MAS AÑOS-SIN VARIEDAD Secano

(1) Con incidencias que retienen pago o deniegan el expediente.

(2) Se calcula sobre superficie declarada admisible.

(3) Aplicación del artículo 16 bis del RD 147/2023.

(4) Expediente con algunos recintos de pastos permanentes ubicados en espacios protegidos donde la carga ganadera mínima será 0,1 UGM/ha.

Puede verificar la integridad de una copia de este documento mediante la lectura del código QR adjunto o mediante el acceso a la dirección <https://ws050.juntadeandalucia.es/verificarFirma> indicando el código de VERIFICACIÓN

FIRMADO POR	RAQUEL MARIA ESPIN CRESPO	29/01/2025	
VERIFICACIÓN	Pk2jmMURSWMFXC9VKGJRQ2Q7H5BP3	PÁG. 1559/2713	



APELLIDOS Y NOMBRE / RAZÓN SOCIAL

ROMERO VARELA GERMAN RAFAEL

NIF
****9199*

EXPEDIENTE
1140437

RESOLUCIÓN
CONCESIÓN DE LA AYUDA

DATOS DE MANTENIMIENTO UNIDADES

GRUPO DE PAGO	Sup. Dec. Admisible	Sup. Resuelta	Sobredecl.	% Sobredecl.
ZONAS DE MONTAÑA	406,85	328,24	78,61	19,32

RESUMEN DE PAGOS

	IMPORTE (Euros)			
	RESUELTO	FEADER	MAPA	CAPADR
Pago realizado	1.012,80	860,88	99,36	52,56

APLICACIÓN DE REDUCCIONES Y PENALIZACIONES (%)

Criterios de subvencionabilidad (1)	Presentación tardía	Omisión declaración	Condicionalidad
0,00	0,00	0,00	0,00

IMPORTE (Euros)

Calculado(2)	Reducción	Penalización	Reducción Penalización (3)	Penalización adicional	Resuelto	FEADER	MAPA	CAPADR
2.046,00 €	395,32 €	637,88 €	0,00 €	0,00 €	1.012,80 €	860,88 €	99,36 €	52,56 €
Importe Unitario:	93,00 €	Nuevo Importe Unitario:	5,03 €					

RECINTOS PROPUESTOS

REF.	REFERENCIA SIGPAC	CULTIVO	S/R	USO SIGPAC	Sup. Dec. admisible	Sup. Campo	Sup. Determ.	Sup. Resuelta
-1020076	18-052-005-00075-0058	OLIVAR	S		0,01		0,01	0,01
-1020075	18-052-005-00075-0057	PASTOS PERMANENTES DE 5 O MAS AÑOS	S		1,16		1,16	1,16
4115970	18-052-005-00075-0008	PASTOS PERMANENTES DE 5 O MAS AÑOS	S		297,65		297,65	297,65
4115971	18-052-005-00075-0053	PASTOS PERMANENTES DE 5 O MAS AÑOS	S		23,09		23,09	23,09
6919998	18-052-005-00002-0003	PASTOS PERMANENTES DE 5 O MAS AÑOS	S		78,61		78,61	0,00
6920000	18-052-005-00001-0001	PASTOS PERMANENTES DE 5 O MAS AÑOS	S		6,33		6,33	6,33

INCIDENCIAS

INCIDENCIA DESCRIPCIÓN

3790 Recinto declarado inactivo
Recinto:18-052-005-00002-00003 Cultivo: -

(1) Con incidencias que retienen pago o deniegan el expediente.

(2) Se calcula sobre superficie declarada admisible.

(3) Aplicación del artículo 16 bis del RD 147/2023.

(4) Expediente con algunos recintos de pastos permanentes ubicados en espacios protegidos donde la carga ganadera mínima será 0,1 UGM/ha.

Puede verificar la integridad de una copia de este documento mediante la lectura del código QR adjunto o mediante el acceso a la dirección <https://ws050.juntadeandalucia.es/verificarFirma> indicando el código de VERIFICACIÓN

FIRMADO POR	RAQUEL MARIA ESPIN CRESPO	29/01/2025
VERIFICACIÓN	Pk2jmMURSWMFXCU9VKGJQRQ2Q7H5BP3	PÁG. 1560/2713



**Datos considerados para el Cálculo de la Carga Ganadera del expediente**

Superficie determinada para Cálculo Carga Ganadera: 328,23 ha

Carga Ganadera del Expediente: 0,23 ugm/ha (4)

Explotación	Especie	Ugm Calculada para CG
ES180510000181	BOVINA	76,70

Recintos Determinados para el Cálculo de Garga Ganadera

REF.	REFERENCIA SIGPAC	CULTIVO	DESCRIPCIÓN CULTIVO	S/R	SUP. RESUELTA (ha)
-1020075	18-052-005-00075-00057	62000	PASTOS PERMANENTES DE 5 O MAS AÑOS-SIN VARIEDAD	S	1,16
4115970	18-052-005-00075-00008	62000	PASTOS PERMANENTES DE 5 O MAS AÑOS-SIN VARIEDAD	S	297,65
4115971	18-052-005-00075-00053	62000	PASTOS PERMANENTES DE 5 O MAS AÑOS-SIN VARIEDAD	S	23,09
6919998	18-052-005-00002-00003	62000	PASTOS PERMANENTES DE 5 O MAS AÑOS-SIN VARIEDAD	S	0,00
6920000	18-052-005-00001-00001	62000	PASTOS PERMANENTES DE 5 O MAS AÑOS-SIN VARIEDAD	S	6,33

Incidencias de carga ganadera**INCIDENCIA DESCRIPCIÓN**

3790	Recinto declarado inactivo
	Recinto:18-052-005-00002-00003 Cultivo: -

(1) Con incidencias que retienen pago o deniegan el expediente.

(2) Se calcula sobre superficie declarada admisible.

(3) Aplicación del artículo 16 bis del RD 147/2023.

(4) Expediente con algunos recintos de pastos permanentes ubicados en espacios protegidos donde la carga ganadera mínima será 0,1 UGM/ha.

Puede verificar la integridad de una copia de este documento mediante la lectura del código QR adjunto o mediante el acceso a la dirección <https://ws050.juntadeandalucia.es/verificarFirma> indicando el código de VERIFICACIÓN

FIRMADO POR

RAQUEL MARIA ESPIN CRESPO

29/01/2025

VERIFICACIÓN

Pk2jmMURSWMFXCU9VKGJQRQ2Q7H5BP3

PÁG. 1561/2713





APELLIDOS Y NOMBRE / RAZÓN SOCIAL

ROS SANCHEZ SONIA

NIF

****6935*

EXPEDIENTE

1190159

RESOLUCIÓN

CONCESIÓN DE LA AYUDA

DATOS DE MANTENIMIENTO UNIDADES

GRUPO DE PAGO

ZONAS DE MONTAÑA

Sup. Dec. Admisible

3,49

Sup. Resuelta

3,47

Sobredecl.

0,02

% Sobredecl.

0,57

RESUMEN DE PAGOS

	IMPORTE (Euros)			
	RESUELTO	FEADER	MAPA	CAPADR
Pago realizado	322,71	274,30	31,66	16,75

APLICACIÓN DE REDUCCIONES Y PENALIZACIONES (%)

Criterios de subvencionabilidad (1)	Presentación tardía	Omisión declaración	Condicionalidad
0,00	0,00	0,00	0,00

IMPORTE (Euros)

Calculado(2)	Reducción	Penalización	Reducción Penalización (3)	Penalización adicional	Resuelto	FEADER	MAPA	CAPADR
324,57 €	1,86 €	0,00 €	0,00 €	0,00 €	322,71 €	274,30 €	31,66 €	16,75 €
Importe Unitario:	93,00 €	Nuevo Importe Unitario:	93,00 €					

RECINTOS PROPUESTOS

REF.	REFERENCIA SIGPAC	CULTIVO	S/R	USO SIGPAC	Sup. Dec. admisible	Sup. Campo	Sup. Determ.	Sup. Resuelta
-1454978	18-196-010-00254-0003	CALABACÍN	S		0,11		0,11	0,11
-1454867	18-196-010-00077-0002	CALABACÍN	S		0,80		0,80	0,80
-598036	18-196-010-00071-0002	CALABACÍN	S		0,26		0,26	0,26
4181614	18-196-009-00254-0001	CALABACÍN	R		0,38		0,38	0,38
4181615	18-196-009-00255-0003	CALABACÍN	R		0,24		0,24	0,24
4181616	18-196-009-00179-0001	CALABACÍN	R		0,31		0,31	0,31
4181618	18-196-010-00073-0002	TOMATE	R		0,25		0,25	0,25
4670257	18-196-001-00431-0001	TOMATE	S		0,17		0,17	0,17
4670258	18-196-001-00431-0002	BARBECHO TRADICIONAL	S		0,09		0,09	0,09
4670260	18-196-001-00432-0001	TOMATE	S		0,17		0,17	0,17
4670264	18-196-001-00432-0002	BARBECHO TRADICIONAL	S		0,08		0,08	0,08
5498535	18-196-010-00074-0001	TOMATE	S		0,33		0,33	0,31
5498544	18-196-010-00075-0001	TOMATE	S		0,30		0,30	0,30

INCIDENCIAS

INCIDENCIA DESCRIPCIÓN

219	Superficie bruta de cruce en un recinto en una misma solicitud supera superficie total que el SIGPAC establece para él. Recinto:18-196-010-00074-00001 Cultivo:197000 TOMATE-SIN VARIEDAD Secano Suma de superficies declaradas para este recinto por el solicitante (Áreas):33 Superficie SIGPAC total para el recinto (Áreas):31 Exceso de superficie declarada (Hectáreas):0,02
86120	Para explotaciones de pastos permanentes ubicadas en espacios protegidos la carga ganadera mínima será 0,1 UGM/ha. Recinto:18-196-003-00279-00001 Cultivo:62000 PASTOS PERMANENTES DE 5 O MAS AÑOS-SIN VARIEDAD Secano Carga Ganadera:0
86121	Recinto superficie forrajera que no realiza la actividad de producción de pastoreo. Recinto:18-196-003-00279-00001 Cultivo:62000 PASTOS PERMANENTES DE 5 O MAS AÑOS-SIN VARIEDAD Secano Actividad Agraria del recinto:5
86122	Recinto superficie forrajera que realiza la actividad de producción de pastoreo y no declara el o los códigos del Registro de Explotaciones Ganaderas de Andalucía, REGA. Recinto:18-196-003-00279-00001 Cultivo:62000 PASTOS PERMANENTES DE 5 O MAS AÑOS-SIN VARIEDAD Secano
86124	Recinto de forrajera para Cálculo de Carga Ganadera que No pertenece a Explotación. Recinto:18-196-003-00279-00001 Cultivo:62000 PASTOS PERMANENTES DE 5 O MAS AÑOS-SIN VARIEDAD Secano

(1) Con incidencias que retienen pago o deniegan el expediente.

(2) Se calcula sobre superficie declarada admisible.

(3) Aplicación del artículo 16 bis del RD 147/2023.

(4) Expediente con algunos recintos de pastos permanentes ubicados en espacios protegidos donde la carga ganadera mínima será 0,1 UGM/ha.

Puede verificar la integridad de una copia de este documento mediante la lectura del código QR adjunto o mediante el acceso a la dirección <https://ws050.juntadeandalucia.es/verificarFirma> indicando el código de VERIFICACIÓN

FIRMADO POR

RAQUEL MARIA ESPIN CRESPO

29/01/2025

VERIFICACIÓN

Pk2jmMURSWMFXCU9VKGJRQ2Q7H5BP3

PÁG. 1562/2713





Datos considerados para el Cálculo de la Carga Ganadera del expediente

Superficie determinada para Cálculo Carga Ganadera: 0,00 ha

Carga Ganadera del Expediente: 0,00 ugm/ha

Incidencias de carga ganadera

INCIDENCIA DESCRIPCIÓN

86122	Recinto superficie forrajera que realiza la actividad de producción de pastoreo y no declara el o los códigos del Registro de Explotaciones Ganaderas de Andalucía, REGA. Recinto:18-196-003-00279-00001 Cultivo:62000 PASTOS PERMANENTES DE 5 O MAS AÑOS-SIN VARIEDAD Secano
86124	Recinto de forrajera para Cálculo de Carga Ganadera que No pertenece a Explotación. Recinto:18-196-003-00279-00001 Cultivo:62000 PASTOS PERMANENTES DE 5 O MAS AÑOS-SIN VARIEDAD Secano
86128	Recinto de Forrajeras que no ha contabilizado para Carga Ganadera por no tener una explotación válida para el cálculo de la Carga Ganadera Recinto:18-196-003-00279-00001 Cultivo:62 PASTOS PERMANENTES DE 5 O MAS AÑOS-
86132	Recinto superficie forrajera que no realiza la actividad de producción de pastoreo. Recinto:18-196-001-00431-00002 Cultivo:20000 BARBECHO TRADICIONAL-SIN VARIEDAD Secano Recinto:18-196-001-00432-00002 Cultivo:20000 BARBECHO TRADICIONAL-SIN VARIEDAD Secano Recinto:18-196-003-00279-00001 Cultivo:62000 PASTOS PERMANENTES DE 5 O MAS AÑOS-SIN VARIEDAD Secano

(1) Con incidencias que retienen pago o deniegan el expediente.

(2) Se calcula sobre superficie declarada admisible.

(3) Aplicación del artículo 16 bis del RD 147/2023.

(4) Expediente con algunos recintos de pastos permanentes ubicados en espacios protegidos donde la carga ganadera mínima será 0,1 UGM/ha.

Puede verificar la integridad de una copia de este documento mediante la lectura del código QR adjunto o mediante el acceso a la dirección <https://ws050.juntadeandalucia.es/verificarFirma> indicando el código de VERIFICACIÓN

FIRMADO POR

RAQUEL MARIA ESPIN CRESPO

29/01/2025

VERIFICACIÓN

Pk2jmMURSWMFXC9VKGJRQ2Q7H5BP3

PÁG. 1563/2713





APELLIDOS Y NOMBRE / RAZÓN SOCIAL

RUBIO TRASSIERRA FERMIN FERNANDO

NIF
****7670*

EXPEDIENTE
1214759

RESOLUCIÓN
CONCESIÓN DE LA AYUDA

DATOS DE MANTENIMIENTO UNIDADES

GRUPO DE PAGO	Sup. Dec. Admisible	Sup. Resuelta	Sobredecl.	% Sobredecl.
ZONAS DE MONTAÑA	20,57	20,55	0,02	0,10

RESUMEN DE PAGOS

	IMPORTE (Euros)			
	RESUELTO	FEADER	MAPA	CAPADR
Pago realizado	1.797,06	1.527,50	176,29	93,27

APLICACIÓN DE REDUCCIONES Y PENALIZACIONES (%)

Criterios de subvencionabilidad (1)	Presentación tardía	Omisión declaración	Condicionalidad
0,00	0,00	0,00	0,00

IMPORTE (Euros)

Calculado(2)	Reducción	Penalización	Reducción Penalización (3)	Penalización adicional	Resuelto	FEADER	MAPA	CAPADR
1.798,81 €	1,75 €	0,00 €	0,00 €	0,00 €	1.797,06 €	1.527,50 €	176,29 €	93,27 €
Importe Unitario:	93,00 €	Nuevo Importe Unitario:	87,45 €					

RECINTOS PROPUESTOS

REF.	REFERENCIA SIGPAC	CULTIVO	S/R	USO SIGPAC	Sup. Dec. admisible	Sup. Campo	Sup. Determ.	Sup. Resuelta
-1539556	18-123-003-00230-0003	OLIVAR	S		0,01		0,01	0,01
-1539555	18-123-003-00230-0003	OLIVAR	S		0,05		0,05	0,05
-1539553	18-123-001-00563-0002	OLIVAR	S		0,03		0,03	0,03
1700000005376370	18-123-003-00066-0001	OLIVAR	S		0,13		0,13	0,13
1700000005376371	18-123-003-00199-0001	OLIVAR	S		0,63		0,63	0,63
1700000005376373	18-123-003-00143-0002	OLIVAR	S		0,03		0,03	0,03
1700000005376374	18-123-003-00144-0001	OLIVAR	S		0,61		0,61	0,61
1700000005376375	18-123-003-00161-0001	OLIVAR	S		4,55		4,55	4,55
1700000005376376	18-123-003-00211-0002	OLIVAR	S		0,04		0,04	0,04
1700000005376377	18-123-003-00176-0003	OLIVAR	S		3,10		3,10	3,10
1700000005376378	18-123-003-00159-0003	OLIVAR	S		0,03		0,03	0,03
1700000005376381	18-123-003-00177-0001	OLIVAR	S		1,83		1,83	1,83
1700000005376382	18-123-003-00158-0001	OLIVAR	S		1,51		1,51	1,51
1700000005376383	18-123-003-00159-0001	OLIVAR	S		0,05		0,05	0,05
1700000005376384	18-123-003-00159-0002	OLIVAR	S		0,01		0,01	0,01
1700000005376385	18-123-003-00136-0003	OLIVAR	S		0,27		0,27	0,27
1700000005376386	18-123-003-00160-0001	OLIVAR	S		0,39		0,39	0,39
1700000005376388	18-123-003-00138-0002	OLIVAR	S		0,08		0,08	0,08
1700000005376389	18-123-003-00155-0001	OLIVAR	S		3,25		3,25	3,25
1700000005376390	18-123-003-09048-0012	OLIVAR	S		0,03		0,03	0,03
1700000005376391	18-123-003-00157-0002	OLIVAR	S		1,98		1,98	1,98
1700000005938841	18-123-001-00255-0001	OLIVAR	S		0,07		0,07	0,07
1700000005938843	18-123-001-00255-0002	OLIVAR	S		1,33		1,33	1,31
1700000005938844	18-123-001-00515-0004	OLIVAR	S		0,56		0,56	0,56

(1) Con incidencias que retienen pago o deniegan el expediente.

(2) Se calcula sobre superficie declarada admisible.

(3) Aplicación del artículo 16 bis del RD 147/2023.

(4) Expediente con algunos recintos de pastos permanentes ubicados en espacios protegidos donde la carga ganadera mínima será 0,1 UGM/ha.

Puede verificar la integridad de una copia de este documento mediante la lectura del código QR adjunto o mediante el acceso a la dirección <https://ws050.juntadeandalucia.es/verificarFirma> indicando el código de VERIFICACIÓN

FIRMADO POR

RAQUEL MARIA ESPIN CRESPO

29/01/2025

VERIFICACIÓN

Pk2jmMURSWMFXCU9VKGJRQ2Q7H5BP3

PÁG. 1564/2713





INCIDENCIAS

INCIDENCIA DESCRIPCIÓN

- 225 Superficie neta de cruce en un recinto en el conjunto de solicitudes supera superficie admisible que SIGPAC establece para él.
 Recinto:18-123-003-00176-00001 Cultivo:62000 PASTOS PERMANENTES DE 5 O MAS AÑOS-SIN VARIEDAD Secano Superficie admisible de pastos del recinto según SIGPAC.:113 Suma de superficies de cruce netas declaradas para este recinto por todos los solicitantes.:132 Exceso de superficie (Hectáreas):0,19
 Recinto:18-123-003-00230-00001 Cultivo:62000 PASTOS PERMANENTES DE 5 O MAS AÑOS-SIN VARIEDAD Secano Superficie admisible de pastos del recinto según SIGPAC.:66 Suma de superficies de cruce netas declaradas para este recinto por todos los solicitantes.:151 Exceso de superficie (Hectáreas):0,85
 Recinto:18-123-003-00231-00001 Cultivo:62000 PASTOS PERMANENTES DE 5 O MAS AÑOS-SIN VARIEDAD Secano Superficie admisible de pastos del recinto según SIGPAC.:113 Suma de superficies de cruce netas declaradas para este recinto por todos los solicitantes.:156 Exceso de superficie (Hectáreas):0,43
- 4272 Verifica que las líneas de declaración de las Solicitudes Únicas no tienen solapes con la capa de Retroactividad Gráfica (ambas de la misma campaña) a nivel de expediente/línea de declaración gráfica de la solicitud.
 Recinto:18-123-001-00255-00002 Cultivo: - Agregado de la referencia del recinto.:0 Zona de la referencia del recinto.:0 Superficie solapada.:0,02 Id. Incid.:100418675
- 86119 Carga ganadera NO cumple con el valor mínimo de 0,2 UGM/ha.
 Recinto:18-123-001-00255-00003 Cultivo:62000 PASTOS PERMANENTES DE 5 O MAS AÑOS-SIN VARIEDAD Secano Carga Ganadera:0
 Recinto:18-123-003-00161-00005 Cultivo:62000 PASTOS PERMANENTES DE 5 O MAS AÑOS-SIN VARIEDAD Secano Carga Ganadera:0
 Recinto:18-123-003-00174-00001 Cultivo:62000 PASTOS PERMANENTES DE 5 O MAS AÑOS-SIN VARIEDAD Secano Carga Ganadera:0
 Recinto:18-123-003-00176-00001 Cultivo:62000 PASTOS PERMANENTES DE 5 O MAS AÑOS-SIN VARIEDAD Secano Carga Ganadera:0
 Recinto:18-123-003-00230-00001 Cultivo:62000 PASTOS PERMANENTES DE 5 O MAS AÑOS-SIN VARIEDAD Secano Carga Ganadera:0
 Recinto:18-123-003-00231-00001 Cultivo:62000 PASTOS PERMANENTES DE 5 O MAS AÑOS-SIN VARIEDAD Secano Carga Ganadera:0
 Recinto:18-123-003-00232-00001 Cultivo:62000 PASTOS PERMANENTES DE 5 O MAS AÑOS-SIN VARIEDAD Secano Carga Ganadera:0
- 86122 Recinto superficie forrajera que realiza la actividad de producción de pastoreo y no declara el o los códigos del Registro de Explotaciones Ganaderas de Andalucía, REGA.
 Recinto:18-123-001-00255-00003 Cultivo:62000 PASTOS PERMANENTES DE 5 O MAS AÑOS-SIN VARIEDAD Secano
 Recinto:18-123-003-00161-00005 Cultivo:62000 PASTOS PERMANENTES DE 5 O MAS AÑOS-SIN VARIEDAD Secano
 Recinto:18-123-003-00174-00001 Cultivo:62000 PASTOS PERMANENTES DE 5 O MAS AÑOS-SIN VARIEDAD Secano
 Recinto:18-123-003-00176-00001 Cultivo:62000 PASTOS PERMANENTES DE 5 O MAS AÑOS-SIN VARIEDAD Secano
 Recinto:18-123-003-00230-00001 Cultivo:62000 PASTOS PERMANENTES DE 5 O MAS AÑOS-SIN VARIEDAD Secano
 Recinto:18-123-003-00231-00001 Cultivo:62000 PASTOS PERMANENTES DE 5 O MAS AÑOS-SIN VARIEDAD Secano
 Recinto:18-123-003-00232-00001 Cultivo:62000 PASTOS PERMANENTES DE 5 O MAS AÑOS-SIN VARIEDAD Secano
- 86124 Recinto de forrajera para Cálculo de Carga Ganadera que No pertenece a Explotación.
 Recinto:18-123-001-00255-00003 Cultivo:62000 PASTOS PERMANENTES DE 5 O MAS AÑOS-SIN VARIEDAD Secano
 Recinto:18-123-003-00161-00005 Cultivo:62000 PASTOS PERMANENTES DE 5 O MAS AÑOS-SIN VARIEDAD Secano
 Recinto:18-123-003-00174-00001 Cultivo:62000 PASTOS PERMANENTES DE 5 O MAS AÑOS-SIN VARIEDAD Secano
 Recinto:18-123-003-00176-00001 Cultivo:62000 PASTOS PERMANENTES DE 5 O MAS AÑOS-SIN VARIEDAD Secano
 Recinto:18-123-003-00230-00001 Cultivo:62000 PASTOS PERMANENTES DE 5 O MAS AÑOS-SIN VARIEDAD Secano
 Recinto:18-123-003-00231-00001 Cultivo:62000 PASTOS PERMANENTES DE 5 O MAS AÑOS-SIN VARIEDAD Secano
 Recinto:18-123-003-00232-00001 Cultivo:62000 PASTOS PERMANENTES DE 5 O MAS AÑOS-SIN VARIEDAD Secano

Datos considerados para el Cálculo de la Carga Ganadera del expediente

Superficie determinada para Cálculo Carga Ganadera: 0,00 ha
Carga Ganadera del Expediente: 0,00 ugm/ha

Incidenias de carga ganadera

INCIDENCIA DESCRIPCIÓN

- 225 Superficie neta de cruce en un recinto en el conjunto de solicitudes supera superficie admisible que SIGPAC establece para él.
 Recinto:18-123-003-00176-00001 Cultivo:62000 PASTOS PERMANENTES DE 5 O MAS AÑOS-SIN VARIEDAD Secano Superficie admisible de pastos del recinto según SIGPAC.:113 Suma de superficies de cruce netas declaradas para este recinto por todos los solicitantes.:132 Exceso de superficie (Hectáreas):0,19
 Recinto:18-123-003-00231-00001 Cultivo:62000 PASTOS PERMANENTES DE 5 O MAS AÑOS-SIN VARIEDAD Secano Superficie

(1) Con incidencias que retienen pago o deniegan el expediente.

(2) Se calcula sobre superficie declarada admisible.

(3) Aplicación del artículo 16 bis del RD 147/2023.

(4) Expediente con algunos recintos de pastos permanentes ubicados en espacios protegidos donde la carga ganadera mínima será 0,1 UGM/ha.

Puede verificar la integridad de una copia de este documento mediante la lectura del código QR adjunto o mediante el acceso a la dirección <https://ws050.juntadeandalucia.es/verificarFirma> indicando el código de VERIFICACIÓN

FIRMADO POR	RAQUEL MARIA ESPIN CRESPO	29/01/2025	
VERIFICACIÓN	Pk2jmMURSWMFXCU9VKGJQRQ2Q7H5BP3	PÁG. 1565/2713	



- admisible de pastos del recinto según SIGPAC.:113 Suma de superficies de cruce netas declaradas para este recinto por todos los solicitantes.:156 Exceso de superficie (Hectáreas):0,43
 Recinto:18-123-003-00230-00001 Cultivo:62000 PASTOS PERMANENTES DE 5 O MAS AÑOS-SIN VARIEDAD Secano Superficie admisible de pastos del recinto según SIGPAC.:66 Suma de superficies de cruce netas declaradas para este recinto por todos los solicitantes.:151 Exceso de superficie (Hectáreas):0,85
- 86122 Recinto superficie forrajera que realiza la actividad de producción de pastoreo y no declara el o los códigos del Registro de Explotaciones Ganaderas de Andalucía, REGA.
 Recinto:18-123-003-00176-00001 Cultivo:62000 PASTOS PERMANENTES DE 5 O MAS AÑOS-SIN VARIEDAD Secano
 Recinto:18-123-003-00232-00001 Cultivo:62000 PASTOS PERMANENTES DE 5 O MAS AÑOS-SIN VARIEDAD Secano
 Recinto:18-123-003-00231-00001 Cultivo:62000 PASTOS PERMANENTES DE 5 O MAS AÑOS-SIN VARIEDAD Secano
 Recinto:18-123-003-00230-00001 Cultivo:62000 PASTOS PERMANENTES DE 5 O MAS AÑOS-SIN VARIEDAD Secano
 Recinto:18-123-003-00174-00001 Cultivo:62000 PASTOS PERMANENTES DE 5 O MAS AÑOS-SIN VARIEDAD Secano
 Recinto:18-123-003-00161-00005 Cultivo:62000 PASTOS PERMANENTES DE 5 O MAS AÑOS-SIN VARIEDAD Secano
 Recinto:18-123-001-00255-00003 Cultivo:62000 PASTOS PERMANENTES DE 5 O MAS AÑOS-SIN VARIEDAD Secano
- 86124 Recinto de forrajera para Cálculo de Carga Ganadera que No pertenece a Explotación.
 Recinto:18-123-003-00176-00001 Cultivo:62000 PASTOS PERMANENTES DE 5 O MAS AÑOS-SIN VARIEDAD Secano
 Recinto:18-123-003-00232-00001 Cultivo:62000 PASTOS PERMANENTES DE 5 O MAS AÑOS-SIN VARIEDAD Secano
 Recinto:18-123-003-00231-00001 Cultivo:62000 PASTOS PERMANENTES DE 5 O MAS AÑOS-SIN VARIEDAD Secano
 Recinto:18-123-003-00230-00001 Cultivo:62000 PASTOS PERMANENTES DE 5 O MAS AÑOS-SIN VARIEDAD Secano
 Recinto:18-123-003-00174-00001 Cultivo:62000 PASTOS PERMANENTES DE 5 O MAS AÑOS-SIN VARIEDAD Secano
 Recinto:18-123-003-00161-00005 Cultivo:62000 PASTOS PERMANENTES DE 5 O MAS AÑOS-SIN VARIEDAD Secano
 Recinto:18-123-001-00255-00003 Cultivo:62000 PASTOS PERMANENTES DE 5 O MAS AÑOS-SIN VARIEDAD Secano
- 86128 Recinto de Forrajeras que no ha contabilizado para Carga Ganadera por no tener una explotación válida para el cálculo de la Carga Ganadera
 Recinto:18-123-003-00176-00001 Cultivo:62 PASTOS PERMANENTES DE 5 O MAS AÑOS-
 Recinto:18-123-003-00232-00001 Cultivo:62 PASTOS PERMANENTES DE 5 O MAS AÑOS-
 Recinto:18-123-003-00231-00001 Cultivo:62 PASTOS PERMANENTES DE 5 O MAS AÑOS-
 Recinto:18-123-003-00230-00001 Cultivo:62 PASTOS PERMANENTES DE 5 O MAS AÑOS-
 Recinto:18-123-003-00174-00001 Cultivo:62 PASTOS PERMANENTES DE 5 O MAS AÑOS-
 Recinto:18-123-003-00161-00005 Cultivo:62 PASTOS PERMANENTES DE 5 O MAS AÑOS-
 Recinto:18-123-001-00255-00003 Cultivo:62 PASTOS PERMANENTES DE 5 O MAS AÑOS-

(1) Con incidencias que retienen pago o deniegan el expediente.

(2) Se calcula sobre superficie declarada admisible.

(3) Aplicación del artículo 16 bis del RD 147/2023.

(4) Expediente con algunos recintos de pastos permanentes ubicados en espacios protegidos donde la carga ganadera mínima será 0,1 UGM/ha.

Puede verificar la integridad de una copia de este documento mediante la lectura del código QR adjunto o mediante el acceso a la dirección <https://ws050.juntadeandalucia.es/verificarFirma> indicando el código de VERIFICACIÓN

FIRMADO POR	RAQUEL MARIA ESPIN CRESPO	29/01/2025	
VERIFICACIÓN	Pk2jmMURSWMFXCU9VKGJRQ2Q7H5BP3	PÁG. 1566/2713	



APELLIDOS Y NOMBRE / RAZÓN SOCIAL

RUIZ JIMENEZ JESUS

NIF

****2534*

EXPEDIENTE

1160528

RESOLUCIÓN

CONCESIÓN DE LA AYUDA

DATOS DE MANTENIMIENTO UNIDADES

GRUPO DE PAGO	Sup. Dec. Admisible	Sup. Resuelta	Sobredecl.	% Sobredecl.
ZONAS DE MONTAÑA	266,30	266,20	0,10	0,04

RESUMEN DE PAGOS

Pago realizado	IMPORTE (Euros)			
	RESUELTO	FEADER	MAPA	CAPADR
	2.045,23	1.738,45	200,64	106,14

APLICACIÓN DE REDUCCIONES Y PENALIZACIONES (%)

Criterios de subvencionabilidad (1)	Presentación tardía	Omisión declaración	Condicionalidad
0,00	0,00	0,00	0,00

IMPORTE (Euros)

Calculado(2)	Reducción	Penalización	Reducción Penalización (3)	Penalización adicional	Resuelto	FEADER	MAPA	CAPADR
2.046,00 €	0,77 €	0,00 €	0,00 €	0,00 €	2.045,23 €	1.738,45 €	200,64 €	106,14 €
Importe Unitario:	93,00 €	Nuevo Importe Unitario:	7,68 €					

RECINTOS PROPUESTOS

REF.	REFERENCIA SIGPAC	CULTIVO	S/R	USO SIGPAC	Sup. Dec. admisible	Sup. Campo	Sup. Determ.	Sup. Resuelta
-1602597	18-100-026-00186-0001	PASTOS PERMANENTES DE 5 O MAS AÑOS	S		0,16		0,16	0,16
-1364129	18-167-021-00472-0006	PASTOS PERMANENTES DE 5 O MAS AÑOS	S		186,04		186,04	186,04
-1104899	18-167-022-00079-0008	PASTOS PERMANENTES DE 5 O MAS AÑOS	S		0,70		0,70	0,70
4155597	18-100-001-00059-0002	BARBECHO TRADICIONAL	S		3,23		3,23	3,23
4600945	18-100-003-00286-0001	CEBADA	R		0,58		0,58	0,58
4600946	18-100-003-00030-0001	BARBECHO TRADICIONAL	R		0,14		0,14	0,14
4600947	18-100-003-00029-0001	BARBECHO TRADICIONAL	R		0,13		0,13	0,13
5138559	18-100-026-00184-0001	PASTOS PERMANENTES DE 5 O MAS AÑOS	S		1,46		1,46	1,46
5138560	18-100-026-00184-0002	PASTOS PERMANENTES DE 5 O MAS AÑOS	S		17,96		17,96	17,96
5138569	18-167-022-00081-0009	PASTOS PERMANENTES DE 5 O MAS AÑOS	S		5,76		5,76	5,76
5138574	18-167-022-00081-0008	PASTOS PERMANENTES DE 5 O MAS AÑOS	S		1,51		1,51	1,51
5139002	18-167-022-00081-0006	PASTOS PERMANENTES DE 5 O MAS AÑOS	S		0,45		0,45	0,45
5139003	18-167-022-00081-0007	PASTOS PERMANENTES DE 5 O MAS AÑOS	S		0,90		0,90	0,90
5301346	18-167-021-00462-0001	PASTOS PERMANENTES DE 5 O MAS AÑOS	S		1,25		1,25	1,25
5301347	18-167-021-00462-0003	PASTOS PERMANENTES DE 5 O MAS AÑOS	S		8,76		8,76	8,66
5301349	18-167-021-00462-0006	PASTOS PERMANENTES DE 5 O MAS AÑOS	S		27,61		27,61	27,61
5301750	18-167-021-00472-0001	PASTOS PERMANENTES DE 5 O MAS AÑOS	S		0,45		0,45	0,45
1700000006659283	18-100-001-00026-0001	BARBECHO TRADICIONAL	R		2,25		2,25	2,25
1700000006659284	18-100-001-00037-0002	ALFALFA	R		1,18		1,18	1,18
1700000006659285	18-100-001-00059-0002	CEBADA	S		2,92		2,92	2,92
1700000006659286	18-100-003-00110-0001	CEBADA	R		0,62		0,62	0,62
1700000006659287	18-100-003-00116-0001	CEBADA	R		0,34		0,34	0,34
1700000006659288	18-100-003-00134-0002	AVENA	R		0,85		0,85	0,85
1700000006659289	18-100-001-00048-0001	BARBECHO TRADICIONAL	R		1,05		1,05	1,05

(1) Con incidencias que retienen pago o deniegan el expediente.

(2) Se calcula sobre superficie declarada admisible.

(3) Aplicación del artículo 16 bis del RD 147/2023.

(4) Expediente con algunos recintos de pastos permanentes ubicados en espacios protegidos donde la carga ganadera mínima será 0,1 UGM/ha.

Puede verificar la integridad de una copia de este documento mediante la lectura del código QR adjunto o mediante el acceso a la dirección <https://ws050.juntadeandalucia.es/verificarFirma> indicando el código de VERIFICACIÓN

FIRMADO POR

RAQUEL MARIA ESPIN CRESPO

29/01/2025

VERIFICACIÓN

Pk2jmMURSWMFXCU9VKGJRQ2Q7H5BP3

PÁG. 1567/2713



**INCIDENCIAS****INCIDENCIA DESCRIPCIÓN**

- 224 Superficie neta de cruce en un recinto en una misma solicitud supera superficie admisible que SIGPAC establece para él.
Recinto:18-100-001-00067-00037 Cultivo:62000 PASTOS PERMANENTES DE 5 O MAS AÑOS-SIN VARIEDAD Secano Superficie admisible de pastos del recinto según SIGPAC.:969 Suma de superficies de cruce netas declaradas para este recinto por el solicitante.:972 Exceso de superficie (Hectáreas):0,03
Recinto:18-100-001-00067-00043 Cultivo:62000 PASTOS PERMANENTES DE 5 O MAS AÑOS-SIN VARIEDAD Secano Superficie admisible de pastos del recinto según SIGPAC.:176 Suma de superficies de cruce netas declaradas para este recinto por el solicitante.:177 Exceso de superficie (Hectáreas):0,01
- 244 Superficie bruta de cruce total en un recinto en una misma solicitud supera superficie total que SIGPAC establece para él.
Recinto:18-100-001-00067-00037 Cultivo:62000 PASTOS PERMANENTES DE 5 O MAS AÑOS-SIN VARIEDAD Secano SUMAS SUPERFICIE DE CRUCE:1496
Recinto:18-100-001-00067-00043 Cultivo:62000 PASTOS PERMANENTES DE 5 O MAS AÑOS-SIN VARIEDAD Secano SUMAS SUPERFICIE DE CRUCE:322
- 4272 Verifica que las líneas de declaración de las Solicitudes Únicas no tienen solapes con la capa de Retroactividad Gráfica (ambas de la misma campaña) a nivel de expediente/línea de declaración gráfica de la solicitud.
Recinto:18-167-021-00462-00003 Cultivo: - Agregado de la referencia del recinto.:0 Zona de la referencia del recinto.:0 Superficie solapada.:0,04 Id. Incid.:100417947
Recinto:18-167-021-00462-00003 Cultivo: - Agregado de la referencia del recinto.:0 Zona de la referencia del recinto.:0 Superficie solapada.:0,06 Id. Incid.:100417948
- 86119 Carga ganadera NO cumple con el valor mínimo de 0,2 UGM/ha.
Recinto:18-100-001-00026-00004 Cultivo:63000 PASTOS DE MENOS DE 5 AÑOS-SIN VARIEDAD Regadio Carga Ganadera:0,16
Recinto:18-100-001-00026-00005 Cultivo:62000 PASTOS PERMANENTES DE 5 O MAS AÑOS-SIN VARIEDAD Secano Carga Ganadera:0,16
Recinto:18-100-001-00048-00003 Cultivo:62000 PASTOS PERMANENTES DE 5 O MAS AÑOS-SIN VARIEDAD Secano Carga Ganadera:0,16
Recinto:18-100-001-00067-00037 Cultivo:62000 PASTOS PERMANENTES DE 5 O MAS AÑOS-SIN VARIEDAD Secano Carga Ganadera:0,16
Recinto:18-100-001-00067-00043 Cultivo:62000 PASTOS PERMANENTES DE 5 O MAS AÑOS-SIN VARIEDAD Secano Carga Ganadera:0,16
Recinto:18-100-001-00086-00003 Cultivo:62000 PASTOS PERMANENTES DE 5 O MAS AÑOS-SIN VARIEDAD Secano Carga Ganadera:0,16
Recinto:18-100-001-00086-00004 Cultivo:62000 PASTOS PERMANENTES DE 5 O MAS AÑOS-SIN VARIEDAD Secano Carga Ganadera:0,16
Recinto:18-167-021-00462-00004 Cultivo:62000 PASTOS PERMANENTES DE 5 O MAS AÑOS-SIN VARIEDAD Secano Carga Ganadera:0,16

Datos considerados para el Cálculo de la Carga Ganadera del expediente

Superficie determinada para Cálculo Carga Ganadera: 278,01 ha

Carga Ganadera del Expediente: 0,16 ugm/ha (4)

Explotación	Especie	Ugm Calculada para CG
ES180980000119	CAPRINA	5,18
ES180980000119	OVINA	11,00
ES181640000313	CAPRINA	7,55
ES181640000313	OVINA	19,66

Recintos Determinados para el Cálculo de Garga Ganadera

REF.	REFERENCIA SIGPAC	CULTIVO	DESCRIPCIÓN CULTIVO	S/R	SUP. RESUELTA (ha)
-1602597	18-100-026-00186-00001	62000	PASTOS PERMANENTES DE 5 O MAS AÑOS-SIN VARIEDAD	S	0,16
-1364129	18-167-021-00472-00006	62000	PASTOS PERMANENTES DE 5 O MAS AÑOS-SIN VARIEDAD	S	186,04
-1104899	18-167-022-00079-00008	62000	PASTOS PERMANENTES DE 5 O MAS AÑOS-SIN VARIEDAD	S	0,70
-1104898	18-100-001-00048-00003	62000	PASTOS PERMANENTES DE 5 O MAS AÑOS-SIN VARIEDAD	S	0,03
-1104897	18-100-001-00026-00005	62000	PASTOS PERMANENTES DE 5 O MAS AÑOS-SIN VARIEDAD	S	0,07
-116327	18-100-001-00026-00004	63000	PASTOS DE MENOS DE 5 AÑOS-SIN VARIEDAD	R	0,01
5138559	18-100-026-00184-00001	62000	PASTOS PERMANENTES DE 5 O MAS AÑOS-SIN VARIEDAD	S	1,46

(1) Con incidencias que retienen pago o deniegan el expediente.

(2) Se calcula sobre superficie declarada admisible.

(3) Aplicación del artículo 16 bis del RD 147/2023.

(4) Expediente con algunos recintos de pastos permanentes ubicados en espacios protegidos donde la carga ganadera mínima será 0,1 UGM/ha.

Puede verificar la integridad de una copia de este documento mediante la lectura del código QR adjunto o mediante el acceso a la dirección <https://ws050.juntadeandalucia.es/verificarFirma> indicando el código de VERIFICACIÓN

FIRMADO POR

RAQUEL MARIA ESPIN CRESPO

29/01/2025

VERIFICACIÓN

Pk2jmMURSWMFXCU9VKGJRQ2Q7H5BP3

PÁG. 1568/2713





Recintos Determinados para el Cálculo de Garga Ganadera

REF.	REFERENCIA SIGPAC	CULTIVO	DESCRIPCIÓN CULTIVO	S/R	SUP. RESUELTA (ha)
5138560	18-100-026-00184-00002	62000	PASTOS PERMANENTES DE 5 O MAS AÑOS-SIN VARIEDAD	S	17,96
5138569	18-167-022-00081-00009	62000	PASTOS PERMANENTES DE 5 O MAS AÑOS-SIN VARIEDAD	S	5,76
5138574	18-167-022-00081-00008	62000	PASTOS PERMANENTES DE 5 O MAS AÑOS-SIN VARIEDAD	S	1,51
5138575	18-100-001-00067-00037	62000	PASTOS PERMANENTES DE 5 O MAS AÑOS-SIN VARIEDAD	S	9,66
5138577	18-100-001-00067-00043	62000	PASTOS PERMANENTES DE 5 O MAS AÑOS-SIN VARIEDAD	S	1,76
5139002	18-167-022-00081-00006	62000	PASTOS PERMANENTES DE 5 O MAS AÑOS-SIN VARIEDAD	S	0,45
5139003	18-167-022-00081-00007	62000	PASTOS PERMANENTES DE 5 O MAS AÑOS-SIN VARIEDAD	S	0,90
5301346	18-167-021-00462-00001	62000	PASTOS PERMANENTES DE 5 O MAS AÑOS-SIN VARIEDAD	S	1,25
5301347	18-167-021-00462-00003	62000	PASTOS PERMANENTES DE 5 O MAS AÑOS-SIN VARIEDAD	S	8,66
5301348	18-167-021-00462-00004	62000	PASTOS PERMANENTES DE 5 O MAS AÑOS-SIN VARIEDAD	S	3,57
5301349	18-167-021-00462-00006	62000	PASTOS PERMANENTES DE 5 O MAS AÑOS-SIN VARIEDAD	S	27,61
5301354	18-100-001-00086-00003	62000	PASTOS PERMANENTES DE 5 O MAS AÑOS-SIN VARIEDAD	S	1,02
5301355	18-100-001-00086-00004	62000	PASTOS PERMANENTES DE 5 O MAS AÑOS-SIN VARIEDAD	S	8,98
5301750	18-167-021-00472-00001	62000	PASTOS PERMANENTES DE 5 O MAS AÑOS-SIN VARIEDAD	S	0,45

Incidencias de carga ganadera

INCIDENCIA DESCRIPCIÓN

- 224 Superficie neta de cruce en un recinto en una misma solicitud supera superficie admisible que SIGPAC establece para él.
 Recinto:18-100-001-00067-00037 Cultivo:62000 PASTOS PERMANENTES DE 5 O MAS AÑOS-SIN VARIEDAD Secano Superficie admisible de pastos del recinto según SIGPAC.:969 Suma de superficies de cruce netas declaradas para este recinto por el solicitante.:972 Exceso de superficie (Hectáreas):0,03
 Recinto:18-100-001-00067-00043 Cultivo:62000 PASTOS PERMANENTES DE 5 O MAS AÑOS-SIN VARIEDAD Secano Superficie admisible de pastos del recinto según SIGPAC.:176 Suma de superficies de cruce netas declaradas para este recinto por el solicitante.:177 Exceso de superficie (Hectáreas):0,01
- 86128 Recinto de Forrajeras que no ha contabilizado para Carga Ganadera por no tener una explotación válida para el cálculo de la Carga Ganadera
 Recinto:18-100-001-00067-00081 Cultivo:62 PASTOS PERMANENTES DE 5 O MAS AÑOS-
- 86132 Recinto superficie forrajera que no realiza la actividad de producción de pastoreo.
 Recinto:18-100-001-00059-00002 Cultivo:20000 BARBECHO TRADICIONAL-SIN VARIEDAD Secano
 Recinto:18-100-003-00030-00001 Cultivo:20000 BARBECHO TRADICIONAL-SIN VARIEDAD Regadío
 Recinto:18-100-003-00029-00001 Cultivo:20000 BARBECHO TRADICIONAL-SIN VARIEDAD Regadío
 Recinto:18-100-001-00026-00001 Cultivo:20000 BARBECHO TRADICIONAL-SIN VARIEDAD Regadío
 Recinto:18-100-001-00048-00001 Cultivo:20000 BARBECHO TRADICIONAL-SIN VARIEDAD Regadío
- 86133 Recinto de forrajera No solicitado para Cálculo de Carga Ganadera que No pertenece a Explotación.
 Recinto:18-100-001-00067-00081 Cultivo:62000 PASTOS PERMANENTES DE 5 O MAS AÑOS-SIN VARIEDAD Secano

(1) Con incidencias que retienen pago o deniegan el expediente.

(2) Se calcula sobre superficie declarada admisible.

(3) Aplicación del artículo 16 bis del RD 147/2023.

(4) Expediente con algunos recintos de pastos permanentes ubicados en espacios protegidos donde la carga ganadera mínima será 0,1 UGM/ha.

Puede verificar la integridad de una copia de este documento mediante la lectura del código QR adjunto o mediante el acceso a la dirección <https://ws050.juntadeandalucia.es/verificarFirma> indicando el código de VERIFICACIÓN

FIRMADO POR	RAQUEL MARIA ESPIN CRESPO	29/01/2025	
VERIFICACIÓN	Pk2jmMURSWMFXCU9VKGJQRQ2Q7H5BP3	PÁG. 1569/2713	

**APELLIDOS Y NOMBRE / RAZÓN SOCIAL**

RUIZ MARTIN JUAN LUCAS

NIF

****5777*

EXPEDIENTE

1178449

RESOLUCIÓN

CONCESIÓN DE LA AYUDA

DATOS DE MANTENIMIENTO UNIDADES**GRUPO DE PAGO**

ZONAS DE MONTAÑA

**Sup. Dec.
Admisible**

175,35

**Sup.
Resuelta**

174,51

Sobredecl.

0,84

% Sobredecl.

0,48

RESUMEN DE PAGOS

	IMPORTE (Euros)			
	RESUELTO	FEADER	MAPA	CAPADR
Pago realizado	1.208,53	1.027,25	118,56	62,72
A pagar	827,67	703,52	81,19	42,96
TOTAL	2.036,20	1.730,77	199,75	105,68

APLICACIÓN DE REDUCCIONES Y PENALIZACIONES (%)

Criterios de subvencionabilidad (1)	Presentación tardía	Omisión declaración	Condicionalidad
0,00	0,00	0,00	0,00

IMPORTE (Euros)

Calculado(2)	Reducción	Penalización	Reducción Penalización (3)	Penalización adicional	Resuelto	FEADER	MAPA	CAPADR
2.046,00 €	9,80 €	0,00 €	0,00 €	0,00 €	2.036,20 €	1.730,77 €	199,75 €	105,68 €
Importe Unitario:	93,00 €	Nuevo Importe Unitario:	11,67 €					

RECINTOS PROPUESTOS

REF.	REFERENCIA SIGPAC	CULTIVO	S/R	USO SIGPAC	Sup. Dec. admisible	Sup. Campo	Sup. Determ.	Sup. Resuelta
-1609959	18-014-009-00085-0001	OLIVAR	S		0,26		0,26	0,26
-1609957	18-014-009-00085-0002	ALMENDROS	S		0,24		0,24	0,00
-1609956	18-014-009-00086-0001	OLIVAR	S		0,60		0,60	0,00
-1609943	18-014-009-00081-0001	OLIVAR	S		0,20		0,20	0,20
-131291	18-014-005-00231-0002	ALMENDROS	S		0,08		0,08	0,08
5180636	18-014-005-00230-0002	ALMENDROS	S		1,10		1,10	1,10
6924794	18-014-900-99000-9900	PASTOS PERMANENTES DE 5 O MAS AÑOS	S		159,84		159,84	159,84
6924804	18-014-009-00080-0002	ALMENDROS	S		0,24		0,24	0,24
6924807	18-014-009-00083-0004	ALMENDROS	S		0,32		0,32	0,32
6924810	18-014-009-00081-0002	OLIVAR	S		0,30		0,30	0,30
6924811	18-014-009-00087-0001	OLIVAR	S		0,19		0,19	0,19
6924815	18-014-009-00081-0001	ALMENDROS	S		1,36		1,36	1,36
170000005474133	18-014-005-00230-0001	ALMENDROS	S		1,32		1,32	1,32
170000005474134	18-014-008-00161-0001	BARBECHO TRADICIONAL	S		1,31		1,31	1,31
170000005474135	18-014-008-00260-0001	BARBECHO TRADICIONAL	S		1,30		1,30	1,30
170000005474137	18-014-009-00082-0001	ALMENDROS	S		0,69		0,69	0,69
170000005474138	18-014-009-00088-0008	ALMENDROS	S		4,77		4,77	4,77
170000005474139	18-014-009-00089-0001	ALMENDROS	S		1,23		1,23	1,23

(1) Con incidencias que retienen pago o deniegan el expediente.

(2) Se calcula sobre superficie declarada admisible.

(3) Aplicación del artículo 16 bis del RD 147/2023.

(4) Expediente con algunos recintos de pastos permanentes ubicados en espacios protegidos donde la carga ganadera mínima será 0,1 UGM/ha.

Puede verificar la integridad de una copia de este documento mediante la lectura del código QR adjunto o mediante el acceso a la dirección <https://ws050.juntadeandalucia.es/verificarFirma> indicando el código de VERIFICACIÓN

FIRMADO POR

RAQUEL MARIA ESPIN CRESPO

29/01/2025

VERIFICACIÓN

Pk2jmMURSWMFXCU9VKGJRQ2Q7H5BP3

PÁG. 1570/2713



**INCIDENCIAS****INCIDENCIA DESCRIPCIÓN**

233	Superficie de cruce neta declarada en recinto ficticio comunal, menor que superficie asignada neta resultante del reparto del recinto ficticio comunal. Recinto:18-014-900-99000-99001 Cultivo:62000 PASTOS PERMANENTES DE 5 O MAS AÑOS-SIN VARIEDAD Secano
3790	Recinto declarado inactivo Recinto:18-014-009-00085-00002 Cultivo: - Recinto:18-014-009-00086-00001 Cultivo: -
3972	Recinto ficticio del que forma parte un recinto real cuyo identificativo presenta errores en las Declaraciones de pastos. Recinto:18-014-900-99000-99001 Cultivo: -

Datos considerados para el Cálculo de la Carga Ganadera del expediente

Superficie determinada para Cálculo Carga Ganadera: 159,84 ha
Carga Ganadera del Expediente: 0,11 ugm/ha (4)

<u>Explotación</u>	<u>Especie</u>	<u>Ugm Calculada para CG</u>
ES180130023000	OVINA	18,27

Recintos Determinados para el Cálculo de Garga Ganadera

<u>REF.</u>	<u>REFERENCIA SIGPAC</u>	<u>CULTIVO</u>	<u>DESCRIPCIÓN CULTIVO</u>	<u>S/R</u>	<u>SUP. RESUELTA (ha)</u>
6924794	18-014-900-99000-99001	62000	PASTOS PERMANENTES DE 5 O MAS AÑOS-SIN VARIEDAD	S	159,84

Incidenias de carga ganadera**INCIDENCIA DESCRIPCIÓN**

86132	Recinto superficie forrajera que no realiza la actividad de producción de pastoreo. Recinto:18-014-008-00161-00001 Cultivo:20000 BARBECHO TRADICIONAL-SIN VARIEDAD Secano Recinto:18-014-008-00260-00001 Cultivo:20000 BARBECHO TRADICIONAL-SIN VARIEDAD Secano
-------	---

(1) Con incidencias que retienen pago o deniegan el expediente.

(2) Se calcula sobre superficie declarada admisible.

(3) Aplicación del artículo 16 bis del RD 147/2023.

(4) Expediente con algunos recintos de pastos permanentes ubicados en espacios protegidos donde la carga ganadera mínima será 0,1 UGM/ha.

Puede verificar la integridad de una copia de este documento mediante la lectura del código QR adjunto o mediante el acceso a la dirección <https://ws050.juntadeandalucia.es/verificarFirma> indicando el código de VERIFICACIÓN

FIRMADO POR

RAQUEL MARIA ESPIN CRESPO

29/01/2025

VERIFICACIÓN

Pk2jmMURSWMFXC9VKGJQR2Q7H5BP3

PÁG. 1571/2713





APELLIDOS Y NOMBRE / RAZÓN SOCIAL

SABIO PUGA ANTONIO

NIF

****7267*

EXPEDIENTE

1039048

RESOLUCIÓN

CONCESIÓN DE LA AYUDA

DATOS DE MANTENIMIENTO UNIDADES

GRUPO DE PAGO	Sup. Dec. Admisible	Sup. Resuelta	Sobredecl.	% Sobredecl.
ZONAS DE MONTAÑA	17,06	17,06	0,00	0,00

RESUMEN DE PAGOS

	IMPORTE (Euros)			
	RESUELTO	FEADER	MAPA	CAPADR
Pago realizado	1.548,26	1.316,02	151,88	80,36

APLICACIÓN DE REDUCCIONES Y PENALIZACIONES (%)

Criterios de subvencionabilidad (1)	Presentación tardía	Omisión declaración	Condicionalidad
0,00	0,00	0,00	0,00

IMPORTE (Euros)

Calculado(2)	Reducción	Penalización	Reducción Penalización (3)	Penalización adicional	Resuelto	FEADER	MAPA	CAPADR
1.548,26 €	0,00 €	0,00 €	0,00 €	0,00 €	1.548,26 €	1.316,02 €	151,88 €	80,36 €
Importe Unitario:	93,00 €	Nuevo Importe Unitario:	90,75 €					

RECINTOS PROPUESTOS

REF.	REFERENCIA SIGPAC	CULTIVO	S/R	USO SIGPAC	Sup. Dec. admisible	Sup. Campo	Sup. Determ.	Sup. Resuelta
-462223	18-182-013-00087-0003	OTROS FRUTALES	S		0,05		0,05	0,05
-24278	18-007-016-00408-0002	ALMENDROS	S		0,02		0,02	0,02
-24277	18-007-016-00387-0007	ALMENDROS	S		0,01		0,01	0,01
1700000006116074	18-007-011-00438-0001	TOMATE	R		0,21		0,21	0,21
1700000006116101	18-007-011-00422-0008	TOMATE	R		1,12		1,12	1,12
1700000006116103	18-007-011-00439-0004	TOMATE	R		0,41		0,41	0,41
1700000006116104	18-007-011-00422-0007	TOMATE	R		0,22		0,22	0,22
1700000006116105	18-007-011-00422-0006	TOMATE	R		0,19		0,19	0,19
1700000006116109	18-182-005-00045-0005	VIÑEDO VINIFICACIÓN	S		3,96		3,96	3,96
1700000006116137	18-007-016-00387-0002	ALMENDROS	S		8,13		8,13	8,13
1700000006116138	18-007-016-00408-0001	ALMENDROS	S		2,74		2,74	2,74

(1) Con incidencias que retienen pago o deniegan el expediente.

(2) Se calcula sobre superficie declarada admisible.

(3) Aplicación del artículo 16 bis del RD 147/2023.

(4) Expediente con algunos recintos de pastos permanentes ubicados en espacios protegidos donde la carga ganadera mínima será 0,1 UGM/ha.

Puede verificar la integridad de una copia de este documento mediante la lectura del código QR adjunto o mediante el acceso a la dirección <https://ws050.juntadeandalucia.es/verificarFirma> indicando el código de VERIFICACIÓN

FIRMADO POR

RAQUEL MARIA ESPIN CRESPO

29/01/2025

VERIFICACIÓN

Pk2jmMURSWMFXCU9VKGJQRQ2Q7H5BP3

PÁG. 1572/2713





INCIDENCIAS

INCIDENCIA DESCRIPCIÓN

86119	Carga ganadera NO cumple con el valor mínimo de 0,2 UGM/ha.
	Recinto:18-007-010-00160-00001 Cultivo:62000 PASTOS PERMANENTES DE 5 O MAS AÑOS-SIN VARIEDAD Secano Carga Ganadera:0,07
	Recinto:18-007-011-00413-00001 Cultivo:62000 PASTOS PERMANENTES DE 5 O MAS AÑOS-SIN VARIEDAD Secano Carga Ganadera:0,07
	Recinto:18-007-011-00422-00001 Cultivo:62000 PASTOS PERMANENTES DE 5 O MAS AÑOS-SIN VARIEDAD Secano Carga Ganadera:0,07
	Recinto:18-007-011-00422-00002 Cultivo:62000 PASTOS PERMANENTES DE 5 O MAS AÑOS-SIN VARIEDAD Secano Carga Ganadera:0,07
	Recinto:18-007-011-00438-00003 Cultivo:62000 PASTOS PERMANENTES DE 5 O MAS AÑOS-SIN VARIEDAD Secano Carga Ganadera:0,07
	Recinto:18-007-011-00439-00001 Cultivo:62000 PASTOS PERMANENTES DE 5 O MAS AÑOS-SIN VARIEDAD Secano Carga Ganadera:0,07
	Recinto:18-007-011-00439-00003 Cultivo:62000 PASTOS PERMANENTES DE 5 O MAS AÑOS-SIN VARIEDAD Secano Carga Ganadera:0,07
	Recinto:18-007-011-00603-00001 Cultivo:62000 PASTOS PERMANENTES DE 5 O MAS AÑOS-SIN VARIEDAD Secano Carga Ganadera:0,07
	Recinto:18-007-011-00604-00001 Cultivo:62000 PASTOS PERMANENTES DE 5 O MAS AÑOS-SIN VARIEDAD Secano Carga Ganadera:0,07
	Recinto:18-007-013-00165-00001 Cultivo:62000 PASTOS PERMANENTES DE 5 O MAS AÑOS-SIN VARIEDAD Secano Carga Ganadera:0,07
	Recinto:18-007-013-00166-00001 Cultivo:62000 PASTOS PERMANENTES DE 5 O MAS AÑOS-SIN VARIEDAD Secano Carga Ganadera:0,07
	Recinto:18-007-013-00167-00001 Cultivo:62000 PASTOS PERMANENTES DE 5 O MAS AÑOS-SIN VARIEDAD Secano Carga Ganadera:0,07
	Recinto:18-007-013-00169-00002 Cultivo:62000 PASTOS PERMANENTES DE 5 O MAS AÑOS-SIN VARIEDAD Secano Carga Ganadera:0,07
	Recinto:18-007-013-00170-00001 Cultivo:62000 PASTOS PERMANENTES DE 5 O MAS AÑOS-SIN VARIEDAD Secano Carga Ganadera:0,07
	Recinto:18-007-013-00175-00001 Cultivo:62000 PASTOS PERMANENTES DE 5 O MAS AÑOS-SIN VARIEDAD Secano Carga Ganadera:0,07
	Recinto:18-007-016-00419-00001 Cultivo:62000 PASTOS PERMANENTES DE 5 O MAS AÑOS-SIN VARIEDAD Secano Carga Ganadera:0,07
	Recinto:18-182-005-00042-00001 Cultivo:62000 PASTOS PERMANENTES DE 5 O MAS AÑOS-SIN VARIEDAD Secano Carga Ganadera:0,07
	Recinto:18-182-005-00042-00002 Cultivo:62000 PASTOS PERMANENTES DE 5 O MAS AÑOS-SIN VARIEDAD Secano Carga Ganadera:0,07
	Recinto:18-182-005-00042-00003 Cultivo:62000 PASTOS PERMANENTES DE 5 O MAS AÑOS-SIN VARIEDAD Secano Carga Ganadera:0,07
	Recinto:18-182-005-00044-00006 Cultivo:62000 PASTOS PERMANENTES DE 5 O MAS AÑOS-SIN VARIEDAD Secano Carga Ganadera:0,07
	Recinto:18-182-005-00044-00007 Cultivo:62000 PASTOS PERMANENTES DE 5 O MAS AÑOS-SIN VARIEDAD Secano Carga Ganadera:0,07
	Recinto:18-182-005-00044-00008 Cultivo:62000 PASTOS PERMANENTES DE 5 O MAS AÑOS-SIN VARIEDAD Secano Carga Ganadera:0,07
	Recinto:18-182-005-00045-00004 Cultivo:62000 PASTOS PERMANENTES DE 5 O MAS AÑOS-SIN VARIEDAD Secano Carga Ganadera:0,07
	Recinto:18-182-005-00045-00008 Cultivo:62000 PASTOS PERMANENTES DE 5 O MAS AÑOS-SIN VARIEDAD Secano Carga Ganadera:0,07
	Recinto:18-182-005-00045-00009 Cultivo:62000 PASTOS PERMANENTES DE 5 O MAS AÑOS-SIN VARIEDAD Secano Carga Ganadera:0,07
	Recinto:18-182-005-00045-00010 Cultivo:62000 PASTOS PERMANENTES DE 5 O MAS AÑOS-SIN VARIEDAD Secano Carga Ganadera:0,07
	Recinto:18-182-005-00045-00011 Cultivo:62000 PASTOS PERMANENTES DE 5 O MAS AÑOS-SIN VARIEDAD Secano Carga Ganadera:0,07
	Recinto:18-182-005-00046-00001 Cultivo:62000 PASTOS PERMANENTES DE 5 O MAS AÑOS-SIN VARIEDAD Secano Carga Ganadera:0,07
	Recinto:18-182-005-00046-00003 Cultivo:62000 PASTOS PERMANENTES DE 5 O MAS AÑOS-SIN VARIEDAD Secano Carga Ganadera:0,07
	Recinto:18-182-005-00046-00004 Cultivo:62000 PASTOS PERMANENTES DE 5 O MAS AÑOS-SIN VARIEDAD Secano Carga Ganadera:0,07
	Recinto:18-182-005-00053-00001 Cultivo:62000 PASTOS PERMANENTES DE 5 O MAS AÑOS-SIN VARIEDAD Secano Carga Ganadera:0,07
	Recinto:18-182-005-00056-00002 Cultivo:62000 PASTOS PERMANENTES DE 5 O MAS AÑOS-SIN VARIEDAD Secano Carga Ganadera:0,07
	Recinto:18-182-005-00057-00002 Cultivo:62000 PASTOS PERMANENTES DE 5 O MAS AÑOS-SIN VARIEDAD Secano Carga Ganadera:0,07

(1) Con incidencias que retienen pago o deniegan el expediente.

(2) Se calcula sobre superficie declarada admisible.

(3) Aplicación del artículo 16 bis del RD 147/2023.

(4) Expediente con algunos recintos de pastos permanentes ubicados en espacios protegidos donde la carga ganadera mínima será 0,1 UGM/ha.

Puede verificar la integridad de una copia de este documento mediante la lectura del código QR adjunto o mediante el acceso a la dirección <https://ws050.juntadeandalucia.es/verificarFirma> indicando el código de VERIFICACIÓN

FIRMADO POR	RAQUEL MARIA ESPIN CRESPO	29/01/2025	
VERIFICACIÓN	Pk2jmMURSWMFXCU9VKGJRQ2Q7H5BP3	PÁG. 1573/2713	



INCIDENCIAS

INCIDENCIA DESCRIPCIÓN

Ganadera:0,07	Recinto:18-182-005-00057-00014	Cultivo:62000	PASTOS PERMANENTES DE 5 O MAS AÑOS-SIN VARIEDAD	Secano	Carga
Ganadera:0,07	Recinto:18-182-005-00057-00018	Cultivo:62000	PASTOS PERMANENTES DE 5 O MAS AÑOS-SIN VARIEDAD	Secano	Carga
Ganadera:0,07	Recinto:18-182-005-00058-00002	Cultivo:62000	PASTOS PERMANENTES DE 5 O MAS AÑOS-SIN VARIEDAD	Secano	Carga
Ganadera:0,07	Recinto:18-182-005-00058-00003	Cultivo:62000	PASTOS PERMANENTES DE 5 O MAS AÑOS-SIN VARIEDAD	Secano	Carga
Ganadera:0,07	Recinto:18-182-005-00058-00004	Cultivo:62000	PASTOS PERMANENTES DE 5 O MAS AÑOS-SIN VARIEDAD	Secano	Carga
Ganadera:0,07	Recinto:18-182-005-00058-00009	Cultivo:62000	PASTOS PERMANENTES DE 5 O MAS AÑOS-SIN VARIEDAD	Secano	Carga
Ganadera:0,07	Recinto:18-182-005-00059-00003	Cultivo:62000	PASTOS PERMANENTES DE 5 O MAS AÑOS-SIN VARIEDAD	Secano	Carga
Ganadera:0,07	Recinto:18-182-006-00163-00002	Cultivo:62000	PASTOS PERMANENTES DE 5 O MAS AÑOS-SIN VARIEDAD	Secano	Carga
Ganadera:0,07	Recinto:18-182-006-00163-00006	Cultivo:62000	PASTOS PERMANENTES DE 5 O MAS AÑOS-SIN VARIEDAD	Secano	Carga
Ganadera:0,07	Recinto:18-182-006-00168-00002	Cultivo:62000	PASTOS PERMANENTES DE 5 O MAS AÑOS-SIN VARIEDAD	Secano	Carga
Ganadera:0,07	Recinto:18-182-006-00168-00003	Cultivo:62000	PASTOS PERMANENTES DE 5 O MAS AÑOS-SIN VARIEDAD	Secano	Carga
Ganadera:0,07	Recinto:18-182-013-00084-00001	Cultivo:62000	PASTOS PERMANENTES DE 5 O MAS AÑOS-SIN VARIEDAD	Secano	Carga
Ganadera:0,07	Recinto:18-182-013-00087-00001	Cultivo:62000	PASTOS PERMANENTES DE 5 O MAS AÑOS-SIN VARIEDAD	Secano	Carga
Ganadera:0,07	Recinto:18-182-013-00088-00003	Cultivo:62000	PASTOS PERMANENTES DE 5 O MAS AÑOS-SIN VARIEDAD	Secano	Carga
Ganadera:0,07	Recinto:18-182-013-00097-00003	Cultivo:62000	PASTOS PERMANENTES DE 5 O MAS AÑOS-SIN VARIEDAD	Secano	Carga
Ganadera:0,07	Recinto:18-182-013-00097-00004	Cultivo:62000	PASTOS PERMANENTES DE 5 O MAS AÑOS-SIN VARIEDAD	Secano	Carga
Ganadera:0,07	Recinto:18-182-013-00097-00005	Cultivo:62000	PASTOS PERMANENTES DE 5 O MAS AÑOS-SIN VARIEDAD	Secano	Carga
Ganadera:0,07	Recinto:18-182-013-00101-00001	Cultivo:62000	PASTOS PERMANENTES DE 5 O MAS AÑOS-SIN VARIEDAD	Secano	Carga

Datos considerados para el Cálculo de la Carga Ganadera del expediente

Superficie determinada para Cálculo Carga Ganadera: 48,48 ha
 Carga Ganadera del Expediente: 0,07 ugm/ha

Explotación	Especie	Ugm Calculada para CG
ES180060000602	CAPRINA	0,74
ES180060000602	OVINA	2,75

Recintos Determinados para el Cálculo de Garga Ganadera

REF.	REFERENCIA SIGPAC	CULTIVO	DESCRIPCIÓN CULTIVO	S/R	SUP. RESUELTA (ha)
-1537105	18-007-011-00603-00001	62000	PASTOS PERMANENTES DE 5 O MAS AÑOS-SIN VARIEDAD	S	0,00
5222606	18-007-011-00438-00003	62000	PASTOS PERMANENTES DE 5 O MAS AÑOS-SIN VARIEDAD	S	0,03
1700000006116073	18-007-010-00160-00001	62000	PASTOS PERMANENTES DE 5 O MAS AÑOS-SIN VARIEDAD	S	0,00
1700000006116075	18-007-013-00165-00001	62000	PASTOS PERMANENTES DE 5 O MAS AÑOS-SIN VARIEDAD	S	0,20
1700000006116076	18-007-013-00167-00001	62000	PASTOS PERMANENTES DE 5 O MAS AÑOS-SIN VARIEDAD	S	0,45
1700000006116077	18-007-013-00169-00002	62000	PASTOS PERMANENTES DE 5 O MAS AÑOS-SIN VARIEDAD	S	6,38
1700000006116078	18-007-013-00170-00001	62000	PASTOS PERMANENTES DE 5 O MAS AÑOS-SIN VARIEDAD	S	11,40

(1) Con incidencias que retienen pago o deniegan el expediente.
 (2) Se calcula sobre superficie declarada admisible.
 (3) Aplicación del artículo 16 bis del RD 147/2023.
 (4) Expediente con algunos recintos de pastos permanentes ubicados en espacios protegidos donde la carga ganadera mínima será 0,1 UGM/ha.

Puede verificar la integridad de una copia de este documento mediante la lectura del código QR adjunto o mediante el acceso a la dirección <https://ws050.juntadeandalucia.es/verificarFirma> indicando el código de VERIFICACIÓN

FIRMADO POR	RAQUEL MARIA ESPIN CRESPO	29/01/2025
VERIFICACIÓN	Pk2jmMURSWMFXCU9VKGJRQ2Q7H5BP3	PÁG. 1574/2713





Recintos Determinados para el Cálculo de Garga Ganadera

REF.	REFERENCIA SIGPAC	CULTIVO	DESCRIPCIÓN CULTIVO	S/R	SUP. RESUELTA (ha)
170000006116079	18-007-013-00175-00001	62000	PASTOS PERMANENTES DE 5 O MAS AÑOS-SIN VARIEDAD	S	1,75
170000006116080	18-007-013-00166-00001	62000	PASTOS PERMANENTES DE 5 O MAS AÑOS-SIN VARIEDAD	S	0,13
170000006116081	18-182-005-00042-00001	62000	PASTOS PERMANENTES DE 5 O MAS AÑOS-SIN VARIEDAD	S	1,20
170000006116082	18-182-005-00042-00002	62000	PASTOS PERMANENTES DE 5 O MAS AÑOS-SIN VARIEDAD	S	0,82
170000006116083	18-182-005-00042-00003	62000	PASTOS PERMANENTES DE 5 O MAS AÑOS-SIN VARIEDAD	S	0,19
170000006116084	18-007-016-00419-00001	62000	PASTOS PERMANENTES DE 5 O MAS AÑOS-SIN VARIEDAD	S	0,39
170000006116085	18-182-005-00044-00007	62000	PASTOS PERMANENTES DE 5 O MAS AÑOS-SIN VARIEDAD	S	0,03
170000006116086	18-182-005-00044-00006	62000	PASTOS PERMANENTES DE 5 O MAS AÑOS-SIN VARIEDAD	S	0,02
170000006116087	18-182-005-00053-00001	62000	PASTOS PERMANENTES DE 5 O MAS AÑOS-SIN VARIEDAD	S	3,31
170000006116088	18-182-005-00056-00002	62000	PASTOS PERMANENTES DE 5 O MAS AÑOS-SIN VARIEDAD	S	0,04
170000006116089	18-182-005-00045-00009	62000	PASTOS PERMANENTES DE 5 O MAS AÑOS-SIN VARIEDAD	S	0,06
170000006116090	18-182-005-00058-00004	62000	PASTOS PERMANENTES DE 5 O MAS AÑOS-SIN VARIEDAD	S	0,00
170000006116091	18-182-005-00057-00002	62000	PASTOS PERMANENTES DE 5 O MAS AÑOS-SIN VARIEDAD	S	1,31
170000006116092	18-007-011-00604-00001	62000	PASTOS PERMANENTES DE 5 O MAS AÑOS-SIN VARIEDAD	S	0,42
170000006116093	18-007-011-00413-00001	62000	PASTOS PERMANENTES DE 5 O MAS AÑOS-SIN VARIEDAD	S	0,33
170000006116094	18-182-005-00057-00014	62000	PASTOS PERMANENTES DE 5 O MAS AÑOS-SIN VARIEDAD	S	0,02
170000006116097	18-007-011-00439-00003	62000	PASTOS PERMANENTES DE 5 O MAS AÑOS-SIN VARIEDAD	S	0,18
170000006116099	18-007-011-00422-00001	62000	PASTOS PERMANENTES DE 5 O MAS AÑOS-SIN VARIEDAD	S	0,04
170000006116100	18-007-011-00422-00002	62000	PASTOS PERMANENTES DE 5 O MAS AÑOS-SIN VARIEDAD	S	0,26
170000006116102	18-182-013-00101-00001	62000	PASTOS PERMANENTES DE 5 O MAS AÑOS-SIN VARIEDAD	S	0,99
170000006116106	18-182-005-00058-00003	62000	PASTOS PERMANENTES DE 5 O MAS AÑOS-SIN VARIEDAD	S	0,15
170000006116110	18-182-005-00045-00008	62000	PASTOS PERMANENTES DE 5 O MAS AÑOS-SIN VARIEDAD	S	0,37
170000006116111	18-182-005-00044-00008	62000	PASTOS PERMANENTES DE 5 O MAS AÑOS-SIN VARIEDAD	S	0,50
170000006116112	18-182-005-00045-00004	62000	PASTOS PERMANENTES DE 5 O MAS AÑOS-SIN VARIEDAD	S	0,03
170000006116113	18-182-005-00046-00001	62000	PASTOS PERMANENTES DE 5 O MAS AÑOS-SIN VARIEDAD	S	1,53
170000006116114	18-182-005-00046-00003	62000	PASTOS PERMANENTES DE 5 O MAS AÑOS-SIN VARIEDAD	S	0,79
170000006116115	18-182-005-00045-00010	62000	PASTOS PERMANENTES DE 5 O MAS AÑOS-SIN VARIEDAD	S	0,12
170000006116116	18-182-005-00045-00011	62000	PASTOS PERMANENTES DE 5 O MAS AÑOS-SIN VARIEDAD	S	0,60
170000006116117	18-182-005-00058-00002	62000	PASTOS PERMANENTES DE 5 O MAS AÑOS-SIN VARIEDAD	S	0,07
170000006116120	18-182-005-00046-00004	62000	PASTOS PERMANENTES DE 5 O MAS AÑOS-SIN VARIEDAD	S	0,70
170000006116121	18-182-005-00057-00018	62000	PASTOS PERMANENTES DE 5 O MAS AÑOS-SIN VARIEDAD	S	0,20
170000006116122	18-182-006-00168-00002	62000	PASTOS PERMANENTES DE 5 O MAS AÑOS-SIN VARIEDAD	S	0,80
170000006116123	18-182-006-00168-00003	62000	PASTOS PERMANENTES DE 5 O MAS AÑOS-SIN VARIEDAD	S	0,96
170000006116124	18-182-006-00163-00006	62000	PASTOS PERMANENTES DE 5 O MAS AÑOS-SIN VARIEDAD	S	0,04
170000006116125	18-182-013-00097-00003	62000	PASTOS PERMANENTES DE 5 O MAS AÑOS-SIN VARIEDAD	S	0,16
170000006116126	18-182-006-00163-00002	62000	PASTOS PERMANENTES DE 5 O MAS AÑOS-SIN VARIEDAD	S	0,22
170000006116127	18-182-005-00059-00003	62000	PASTOS PERMANENTES DE 5 O MAS AÑOS-SIN VARIEDAD	S	0,28

(1) Con incidencias que retienen pago o deniegan el expediente.

(2) Se calcula sobre superficie declarada admisible.

(3) Aplicación del artículo 16 bis del RD 147/2023.

(4) Expediente con algunos recintos de pastos permanentes ubicados en espacios protegidos donde la carga ganadera mínima será 0,1 UGM/ha.

Puede verificar la integridad de una copia de este documento mediante la lectura del código QR adjunto o mediante el acceso a la dirección <https://ws050.juntadeandalucia.es/verificarFirma> indicando el código de VERIFICACIÓN

FIRMADO POR

RAQUEL MARIA ESPIN CRESPO

29/01/2025

VERIFICACIÓN

Pk2jmMURSWMFXCU9VKGJQRQ2Q7H5BP3

PÁG. 1575/2713





Recintos Determinados para el Cálculo de Garga Ganadera

<u>REF.</u>	<u>REFERENCIA SIGPAC</u>	<u>CULTIVO</u>	<u>DESCRIPCIÓN CULTIVO</u>	<u>S/R</u>	<u>SUP. RESUELTA (ha)</u>
1700000006116128	18-182-005-00058-00009	62000	PASTOS PERMANENTES DE 5 O MAS AÑOS-SIN VARIEDAD	S	0,05
1700000006116131	18-182-013-00097-00005	62000	PASTOS PERMANENTES DE 5 O MAS AÑOS-SIN VARIEDAD	S	0,00
1700000006116132	18-182-013-00097-00004	62000	PASTOS PERMANENTES DE 5 O MAS AÑOS-SIN VARIEDAD	S	8,89
1700000006116133	18-007-011-00439-00001	62000	PASTOS PERMANENTES DE 5 O MAS AÑOS-SIN VARIEDAD	S	0,01
1700000006116134	18-182-013-00084-00001	62000	PASTOS PERMANENTES DE 5 O MAS AÑOS-SIN VARIEDAD	S	1,23
1700000006116135	18-182-013-00087-00001	62000	PASTOS PERMANENTES DE 5 O MAS AÑOS-SIN VARIEDAD	S	0,14
1700000006116136	18-182-013-00088-00003	62000	PASTOS PERMANENTES DE 5 O MAS AÑOS-SIN VARIEDAD	S	0,69

(1) Con incidencias que retienen pago o deniegan el expediente.

(2) Se calcula sobre superficie declarada admisible.

(3) Aplicación del artículo 16 bis del RD 147/2023.

(4) Expediente con algunos recintos de pastos permanentes ubicados en espacios protegidos donde la carga ganadera mínima será 0,1 UGM/ha.

Puede verificar la integridad de una copia de este documento mediante la lectura del código QR adjunto o mediante el acceso a la dirección <https://ws050.juntadeandalucia.es/verificarFirma> indicando el código de VERIFICACIÓN

FIRMADO POR

RAQUEL MARIA ESPIN CRESPO

29/01/2025

VERIFICACIÓN

Pk2jmMURSWMFXCU9VKGJRRQ2Q7H5BP3

PÁG. 1576/2713





APELLIDOS Y NOMBRE / RAZÓN SOCIAL
SANCHEZ AVIVAR RICARDO MIGUEL

NIF
****3793*

EXPEDIENTE
1210971

RESOLUCIÓN
CONCESIÓN DE LA AYUDA

DATOS DE MANTENIMIENTO UNIDADES

GRUPO DE PAGO	Sup. Dec. Admisible	Sup. Resuelta	Sobredecl.	% Sobredecl.
ZONAS DE MONTAÑA	102,40	102,40	0,00	0,00

RESUMEN DE PAGOS

	IMPORTE (Euros)			
	RESUELTO	FEADER	MAPA	CAPADR
Pago realizado	2.046,00	1.739,10	200,71	106,19

APLICACIÓN DE REDUCCIONES Y PENALIZACIONES (%)

Criterios de subvencionabilidad (1)	Presentación tardía	Omisión declaración	Condicionalidad
0,00	0,00	0,00	0,00

IMPORTE (Euros)

Calculado(2)	Reducción	Penalización	Reducción Penalización (3)	Penalización adicional	Resuelto	FEADER	MAPA	CAPADR
2.046,00 €	0,00 €	0,00 €	0,00 €	0,00 €	2.046,00 €	1.739,10 €	200,71 €	106,19 €
Importe Unitario:	93,00 €	Nuevo Importe Unitario:	19,98 €					

RECINTOS PROPUESTOS

REF.	REFERENCIA SIGPAC	CULTIVO	S/R	USO SIGPAC	Sup. Dec. admisible	Sup. Campo	Sup. Determ.	Sup. Resuelta
-802681	18-091-026-00022-0002	PASTOS PERMANENTES DE 5 O MAS AÑOS	S		4,38		4,38	4,38
-802675	18-091-025-00021-0001	PASTOS PERMANENTES DE 5 O MAS AÑOS	S		6,42		6,42	6,42
-802668	18-091-025-00021-0003	PASTOS PERMANENTES DE 5 O MAS AÑOS	S		3,75		3,75	3,75
-802661	18-091-025-00019-0001	PASTOS PERMANENTES DE 5 O MAS AÑOS	S		4,00		4,00	4,00
-802655	18-091-025-00020-0001	PASTOS PERMANENTES DE 5 O MAS AÑOS	S		18,93		18,93	18,93
-802633	18-091-025-00018-0002	PASTOS PERMANENTES DE 5 O MAS AÑOS	S		26,60		26,60	26,60
5086274	18-091-026-00007-0001	PASTOS PERMANENTES DE 5 O MAS AÑOS	S		1,21		1,21	1,21
5086347	18-091-025-00012-0024	PASTOS PERMANENTES DE 5 O MAS AÑOS	S		24,32		24,32	24,32
5193951	18-091-026-00022-0005	PASTOS PERMANENTES DE 5 O MAS AÑOS	S		0,07		0,07	0,07
170000006968068	18-091-026-00003-0001	OLIVAR	R		6,09		6,09	6,09
170000006968089	18-091-026-00028-0002	OLIVAR	R		0,84		0,84	0,84
170000006968092	18-091-026-00004-0001	OLIVAR	S		5,79		5,79	5,79

(1) Con incidencias que retienen pago o deniegan el expediente.

(2) Se calcula sobre superficie declarada admisible.

(3) Aplicación del artículo 16 bis del RD 147/2023.

(4) Expediente con algunos recintos de pastos permanentes ubicados en espacios protegidos donde la carga ganadera mínima será 0,1 UGM/ha.

Puede verificar la integridad de una copia de este documento mediante la lectura del código QR adjunto o mediante el acceso a la dirección <https://ws050.juntadeandalucia.es/verificarFirma> indicando el código de VERIFICACIÓN

FIRMADO POR	RAQUEL MARIA ESPIN CRESPO	29/01/2025
VERIFICACIÓN	Pk2jmMURSWMFXCU9VKGJRQ2Q7H5BP3	PÁG. 1577/2713





Datos considerados para el Cálculo de la Carga Ganadera del expediente

Superficie determinada para Cálculo Carga Ganadera: 89,77 ha
 Carga Ganadera del Expediente: 0,36 ugm/ha (4)

Explotación	Especie	Ugm Calculada para CG
ES180890000079	BOVINA	28,14
ES180890000079	CAPRINA	4,26
ES180890000079	OVINA	0,02

Recintos Determinados para el Cálculo de Garga Ganadera

REF.	REFERENCIA SIGPAC	CULTIVO	DESCRIPCIÓN CULTIVO	S/R	SUP. RESUELTA (ha)
-1049428	18-124-006-00001-00015	62000	PASTOS PERMANENTES DE 5 O MAS AÑOS-SIN VARIEDAD	S	0,02
-1049427	18-124-006-00001-00014	62000	PASTOS PERMANENTES DE 5 O MAS AÑOS-SIN VARIEDAD	S	0,03
-1049426	18-124-006-00001-00013	62000	PASTOS PERMANENTES DE 5 O MAS AÑOS-SIN VARIEDAD	S	0,04
-802681	18-091-026-00022-00002	62000	PASTOS PERMANENTES DE 5 O MAS AÑOS-SIN VARIEDAD	S	4,38
-802675	18-091-025-00021-00001	62000	PASTOS PERMANENTES DE 5 O MAS AÑOS-SIN VARIEDAD	S	6,42
-802668	18-091-025-00021-00003	62000	PASTOS PERMANENTES DE 5 O MAS AÑOS-SIN VARIEDAD	S	3,75
-802661	18-091-025-00019-00001	62000	PASTOS PERMANENTES DE 5 O MAS AÑOS-SIN VARIEDAD	S	4,00
-802655	18-091-025-00020-00001	62000	PASTOS PERMANENTES DE 5 O MAS AÑOS-SIN VARIEDAD	S	18,93
-802633	18-091-025-00018-00002	62000	PASTOS PERMANENTES DE 5 O MAS AÑOS-SIN VARIEDAD	S	26,60
5086274	18-091-026-00007-00001	62000	PASTOS PERMANENTES DE 5 O MAS AÑOS-SIN VARIEDAD	S	1,21
5086347	18-091-025-00012-00024	62000	PASTOS PERMANENTES DE 5 O MAS AÑOS-SIN VARIEDAD	S	24,32
5193951	18-091-026-00022-00005	62000	PASTOS PERMANENTES DE 5 O MAS AÑOS-SIN VARIEDAD	S	0,07

(1) Con incidencias que retienen pago o deniegan el expediente.
 (2) Se calcula sobre superficie declarada admisible.
 (3) Aplicación del artículo 16 bis del RD 147/2023.
 (4) Expediente con algunos recintos de pastos permanentes ubicados en espacios protegidos donde la carga ganadera mínima será 0,1 UGM/ha.

Puede verificar la integridad de una copia de este documento mediante la lectura del código QR adjunto o mediante el acceso a la dirección https://ws050.juntadeandalucia.es/verificarFirma indicando el código de VERIFICACIÓN			
FIRMADO POR	RAQUEL MARIA ESPIN CRESPO	29/01/2025	
VERIFICACIÓN	Pk2jmMURSWMFXCU9VKGJRQ2Q7H5BP3	PÁG. 1578/2713	



APELLIDOS Y NOMBRE / RAZÓN SOCIAL

SANCHEZ GIMENEZ MARIA DOLORES

NIF

***9013*

EXPEDIENTE

1207622

RESOLUCIÓN

CONCESIÓN DE LA AYUDA

DATOS DE MANTENIMIENTO UNIDADES

GRUPO DE PAGO	Sup. Dec. Admisible	Sup. Resuelta	Sobredecl.	% Sobredecl.
ZONAS DE MONTAÑA	91,81	91,70	0,11	0,12

RESUMEN DE PAGOS

	IMPORTE (Euros)			
	RESUELTO	FEADER	MAPA	CAPADR
Pago realizado	2.043,55	1.737,02	200,47	106,06

APLICACIÓN DE REDUCCIONES Y PENALIZACIONES (%)

Criterios de subvencionabilidad (1)	Presentación tardía	Omisión declaración	Condicionalidad
0,00	0,00	0,00	0,00

IMPORTE (Euros)

Calculado(2)	Reducción	Penalización	Reducción Penalización (3)	Penalización adicional	Resuelto	FEADER	MAPA	CAPADR
2.046,00 €	2,45 €	0,00 €	0,00 €	0,00 €	2.043,55 €	1.737,02 €	200,47 €	106,06 €
Importe Unitario:	93,00 €	Nuevo Importe Unitario:	22,29 €					

RECINTOS PROPUESTOS

REF.	REFERENCIA SIGPAC	CULTIVO	S/R	USO SIGPAC	Sup. Dec. admisible	Sup. Campo	Sup. Determ.	Sup. Resuelta
-1630353	18-167-008-00115-0045	ALMENDROS	S		0,09		0,09	0,08
-1509001	18-167-008-00491-0006	ALMENDROS	S		3,60		3,60	3,60
-1082560	18-167-008-00500-0004	ALMENDROS	R		0,41		0,41	0,41
-1082554	18-167-008-00498-0043	ALMENDROS	S		0,05		0,05	0,05
-1082551	18-167-008-00498-0026	ALMENDROS	S		0,53		0,53	0,53
-1082550	18-167-008-00498-0007	ALMENDROS	R		0,58		0,58	0,58
-1082532	18-167-008-00495-0023	BARBECHO TRADICIONAL	S		0,44		0,44	0,44
-1082531	18-167-008-00495-0015	CABECERA DE CULTIVO PERMANENTE	S		0,01		0,01	0,01
-1082529	18-167-008-00494-0005	ALMENDROS	S		12,56		12,56	12,56
-1082528	18-167-008-00493-0005	ALMENDROS	S		11,80		11,80	11,78
-1082526	18-167-008-00492-0015	ALMENDROS	S		9,20		9,20	9,20
-1082524	18-167-008-00492-0013	ALMENDROS	S		2,82		2,82	2,82
-1082522	18-167-008-00492-0004	ALMENDROS	S		6,33		6,33	6,33
-1082521	18-167-008-00492-0003	ALMENDROS	S		0,05		0,05	0,05
-1082519	18-167-008-00491-0004	ALMENDROS	S		11,80		11,80	11,80
-157200	18-167-008-00115-0042	ALMENDROS	S		7,58		7,58	7,58
-157189	18-167-008-00115-0031	ALMENDROS	S		1,86		1,86	1,86
-157188	18-167-008-00115-0030	ALMENDROS	S		0,32		0,32	0,32
-157187	18-167-008-00115-0029	ALMENDROS	S		1,86		1,86	1,86
-157186	18-167-008-00115-0028	ALMENDROS	S		1,85		1,85	1,85
-157184	18-167-008-00115-0027	ALMENDROS	S		3,30		3,30	3,30
6815821	18-167-008-00115-0045	ALMENDROS	S		0,54		0,54	0,46
6815897	18-167-008-00115-0030	ALMENDROS	S		1,51		1,51	1,51
1700000006194613	18-167-008-00115-0007	ALMENDROS	R		1,17		1,17	1,17
1700000006194615	18-167-008-00115-0001	ALMENDROS	S		1,86		1,86	1,86
1700000006194634	18-167-008-00115-0026	ALMENDROS	S		7,03		7,03	7,03
1700000006194642	18-167-008-00130-0001	ALMENDROS	S		2,66		2,66	2,66

(1) Con incidencias que retienen pago o deniegan el expediente.

(2) Se calcula sobre superficie declarada admisible.

(3) Aplicación del artículo 16 bis del RD 147/2023.

(4) Expediente con algunos recintos de pastos permanentes ubicados en espacios protegidos donde la carga ganadera mínima será 0,1 UGM/ha.

Puede verificar la integridad de una copia de este documento mediante la lectura del código QR adjunto o mediante el acceso a la dirección <https://ws050.juntadeandalucia.es/verificarFirma> indicando el código de VERIFICACIÓN

FIRMADO POR

RAQUEL MARIA ESPIN CRESPO

29/01/2025

VERIFICACIÓN

Pk2jmMURSWMFXCU9VKGJRRQ2Q7H5BP3

PÁG. 1579/2713





INCIDENCIAS

INCIDENCIA DESCRIPCIÓN

- 219 Superficie bruta de cruce en un recinto en una misma solicitud supera superficie total que el SIGPAC establece para él.
 Recinto:18-167-008-00115-00045 Cultivo:104023 ALMENDROS-LAURANNE Secano Suma de superficies declaradas para este recinto por el solicitante (Áreas):63 Superficie SIGPAC total para el recinto (Áreas):54 Exceso de superficie declarada (Hectáreas):0,01
 Recinto:18-167-008-00115-00045 Cultivo:104023 ALMENDROS-LAURANNE Secano Suma de superficies declaradas para este recinto por el solicitante (Áreas):63 Superficie SIGPAC total para el recinto (Áreas):54 Exceso de superficie declarada (Hectáreas):0,08
- 242 Recinto pendiente de acreditación de titularidad.
 Recinto:18-167-008-00492-00005 Cultivo:62000 PASTOS PERMANENTES DE 5 O MAS AÑOS-SIN VARIEDAD Secano
 Recinto:18-167-008-00493-00002 Cultivo:62000 PASTOS PERMANENTES DE 5 O MAS AÑOS-SIN VARIEDAD Secano
- 452 Actividad agraria declarada en un recinto no compatible con el uso PA, PR o PS asignado en SIGPAC para ese recinto.
 Recinto:18-167-008-00258-00005 Cultivo:62000 PASTOS PERMANENTES DE 5 O MAS AÑOS-SIN VARIEDAD Secano USO ASIGNADO EN SIGPAC:PS
 Recinto:18-167-008-00492-00005 Cultivo:62000 PASTOS PERMANENTES DE 5 O MAS AÑOS-SIN VARIEDAD Secano USO ASIGNADO EN SIGPAC:PS
 Recinto:18-167-008-00493-00002 Cultivo:62000 PASTOS PERMANENTES DE 5 O MAS AÑOS-SIN VARIEDAD Secano USO ASIGNADO EN SIGPAC:PS
 Recinto:18-167-008-00495-00005 Cultivo:62000 PASTOS PERMANENTES DE 5 O MAS AÑOS-SIN VARIEDAD Secano USO ASIGNADO EN SIGPAC:PS
- 3795 Recinto declarado con una situación de riesgo de abandono.
 Recinto:18-167-008-00495-00023 Cultivo: -
- 4272 Verifica que las líneas de declaración de las Solicitudes Únicas no tienen solapes con la capa de Retroactividad Gráfica (ambas de la misma campaña) a nivel de expediente/línea de declaración gráfica de la solicitud.
 Recinto:18-167-008-00493-00005 Cultivo: - Agregado de la referencia del recinto.:0 Zona de la referencia del recinto.:0 Superficie solapada.:0,02 Id. Incid.:100418568
- 86119 Carga ganadera NO cumple con el valor mínimo de 0,2 UGM/ha.
 Recinto:18-167-008-00258-00005 Cultivo:62000 PASTOS PERMANENTES DE 5 O MAS AÑOS-SIN VARIEDAD Secano Carga Ganadera:0
 Recinto:18-167-008-00492-00005 Cultivo:62000 PASTOS PERMANENTES DE 5 O MAS AÑOS-SIN VARIEDAD Secano Carga Ganadera:0
 Recinto:18-167-008-00493-00002 Cultivo:62000 PASTOS PERMANENTES DE 5 O MAS AÑOS-SIN VARIEDAD Secano Carga Ganadera:0
 Recinto:18-167-008-00495-00005 Cultivo:62000 PASTOS PERMANENTES DE 5 O MAS AÑOS-SIN VARIEDAD Secano Carga Ganadera:0
- 86121 Recinto superficie forrajera que no realiza la actividad de producción de pastoreo.
 Recinto:18-167-008-00258-00005 Cultivo:62000 PASTOS PERMANENTES DE 5 O MAS AÑOS-SIN VARIEDAD Secano Actividad Agraria del recinto:2
 Recinto:18-167-008-00492-00005 Cultivo:62000 PASTOS PERMANENTES DE 5 O MAS AÑOS-SIN VARIEDAD Secano Actividad Agraria del recinto:2
 Recinto:18-167-008-00493-00002 Cultivo:62000 PASTOS PERMANENTES DE 5 O MAS AÑOS-SIN VARIEDAD Secano Actividad Agraria del recinto:2
 Recinto:18-167-008-00495-00005 Cultivo:62000 PASTOS PERMANENTES DE 5 O MAS AÑOS-SIN VARIEDAD Secano Actividad Agraria del recinto:2
- 86122 Recinto superficie forrajera que realiza la actividad de producción de pastoreo y no declara el o los códigos del Registro de Explotaciones Ganaderas de Andalucía, REGA.
 Recinto:18-167-008-00258-00005 Cultivo:62000 PASTOS PERMANENTES DE 5 O MAS AÑOS-SIN VARIEDAD Secano
 Recinto:18-167-008-00492-00005 Cultivo:62000 PASTOS PERMANENTES DE 5 O MAS AÑOS-SIN VARIEDAD Secano
 Recinto:18-167-008-00493-00002 Cultivo:62000 PASTOS PERMANENTES DE 5 O MAS AÑOS-SIN VARIEDAD Secano
 Recinto:18-167-008-00495-00005 Cultivo:62000 PASTOS PERMANENTES DE 5 O MAS AÑOS-SIN VARIEDAD Secano
- 86124 Recinto de forrajera para Cálculo de Carga Ganadera que No pertenece a Explotación.
 Recinto:18-167-008-00258-00005 Cultivo:62000 PASTOS PERMANENTES DE 5 O MAS AÑOS-SIN VARIEDAD Secano
 Recinto:18-167-008-00492-00005 Cultivo:62000 PASTOS PERMANENTES DE 5 O MAS AÑOS-SIN VARIEDAD Secano
 Recinto:18-167-008-00493-00002 Cultivo:62000 PASTOS PERMANENTES DE 5 O MAS AÑOS-SIN VARIEDAD Secano
 Recinto:18-167-008-00495-00005 Cultivo:62000 PASTOS PERMANENTES DE 5 O MAS AÑOS-SIN VARIEDAD Secano

Datos considerados para el Cálculo de la Carga Ganadera del expediente

Superficie determinada para Cálculo Carga Ganadera: 0,00 ha
Carga Ganadera del Expediente: 0,00 ugm/ha

(1) Con incidencias que retienen pago o deniegan el expediente.
 (2) Se calcula sobre superficie declarada admisible.
 (3) Aplicación del artículo 16 bis del RD 147/2023.
 (4) Expediente con algunos recintos de pastos permanentes ubicados en espacios protegidos donde la carga ganadera mínima será 0,1 UGM/ha.

Puede verificar la integridad de una copia de este documento mediante la lectura del código QR adjunto o mediante el acceso a la dirección <https://ws050.juntadeandalucia.es/verificarFirma> indicando el código de VERIFICACIÓN

FIRMADO POR	RAQUEL MARIA ESPIN CRESPO	29/01/2025	
VERIFICACIÓN	Pk2jmMURSWMFXCU9VKGJQRQ2Q7H5BP3	PÁG. 1580/2713	



Incidencias de carga ganadera

INCIDENCIA	DESCRIPCIÓN
242	Recinto pendiente de acreditación de titularidad. Recinto:18-167-008-00493-00002 Cultivo:62000 PASTOS PERMANENTES DE 5 O MAS AÑOS-SIN VARIEDAD Secano Recinto:18-167-008-00492-00005 Cultivo:62000 PASTOS PERMANENTES DE 5 O MAS AÑOS-SIN VARIEDAD Secano
452	Actividad agraria declarada en un recinto no compatible con el uso PA, PR o PS asignado en SIGPAC para ese recinto. Recinto:18-167-008-00495-00005 Cultivo:62000 PASTOS PERMANENTES DE 5 O MAS AÑOS-SIN VARIEDAD Secano USO ASIGNADO EN SIGPAC:PS Recinto:18-167-008-00493-00002 Cultivo:62000 PASTOS PERMANENTES DE 5 O MAS AÑOS-SIN VARIEDAD Secano USO ASIGNADO EN SIGPAC:PS Recinto:18-167-008-00492-00005 Cultivo:62000 PASTOS PERMANENTES DE 5 O MAS AÑOS-SIN VARIEDAD Secano USO ASIGNADO EN SIGPAC:PS Recinto:18-167-008-00258-00005 Cultivo:62000 PASTOS PERMANENTES DE 5 O MAS AÑOS-SIN VARIEDAD Secano USO ASIGNADO EN SIGPAC:PS
3795	Recinto declarado con una situación de riesgo de abandono. Recinto:18-167-008-00495-00023 Cultivo: -
86122	Recinto superficie forrajera que realiza la actividad de producción de pastoreo y no declara el o los códigos del Registro de Explotaciones Ganaderas de Andalucía, REGA. Recinto:18-167-008-00495-00005 Cultivo:62000 PASTOS PERMANENTES DE 5 O MAS AÑOS-SIN VARIEDAD Secano Recinto:18-167-008-00493-00002 Cultivo:62000 PASTOS PERMANENTES DE 5 O MAS AÑOS-SIN VARIEDAD Secano Recinto:18-167-008-00492-00005 Cultivo:62000 PASTOS PERMANENTES DE 5 O MAS AÑOS-SIN VARIEDAD Secano Recinto:18-167-008-00258-00005 Cultivo:62000 PASTOS PERMANENTES DE 5 O MAS AÑOS-SIN VARIEDAD Secano
86124	Recinto de forrajera para Cálculo de Carga Ganadera que No pertenece a Explotación. Recinto:18-167-008-00495-00005 Cultivo:62000 PASTOS PERMANENTES DE 5 O MAS AÑOS-SIN VARIEDAD Secano Recinto:18-167-008-00493-00002 Cultivo:62000 PASTOS PERMANENTES DE 5 O MAS AÑOS-SIN VARIEDAD Secano Recinto:18-167-008-00492-00005 Cultivo:62000 PASTOS PERMANENTES DE 5 O MAS AÑOS-SIN VARIEDAD Secano Recinto:18-167-008-00258-00005 Cultivo:62000 PASTOS PERMANENTES DE 5 O MAS AÑOS-SIN VARIEDAD Secano
86128	Recinto de Forrajeras que no ha contabilizado para Carga Ganadera por no tener una explotación válida para el cálculo de la Carga Ganadera Recinto:18-167-008-00495-00005 Cultivo:62 PASTOS PERMANENTES DE 5 O MAS AÑOS- Recinto:18-167-008-00493-00002 Cultivo:62 PASTOS PERMANENTES DE 5 O MAS AÑOS- Recinto:18-167-008-00492-00005 Cultivo:62 PASTOS PERMANENTES DE 5 O MAS AÑOS- Recinto:18-167-008-00258-00005 Cultivo:62 PASTOS PERMANENTES DE 5 O MAS AÑOS-
86132	Recinto superficie forrajera que no realiza la actividad de producción de pastoreo. Recinto:18-167-008-00495-00023 Cultivo:20000 BARBECHO TRADICIONAL-SIN VARIEDAD Secano Recinto:18-167-008-00495-00005 Cultivo:62000 PASTOS PERMANENTES DE 5 O MAS AÑOS-SIN VARIEDAD Secano Recinto:18-167-008-00493-00002 Cultivo:62000 PASTOS PERMANENTES DE 5 O MAS AÑOS-SIN VARIEDAD Secano Recinto:18-167-008-00492-00005 Cultivo:62000 PASTOS PERMANENTES DE 5 O MAS AÑOS-SIN VARIEDAD Secano Recinto:18-167-008-00258-00005 Cultivo:62000 PASTOS PERMANENTES DE 5 O MAS AÑOS-SIN VARIEDAD Secano

(1) Con incidencias que retienen pago o deniegan el expediente.

(2) Se calcula sobre superficie declarada admisible.

(3) Aplicación del artículo 16 bis del RD 147/2023.

(4) Expediente con algunos recintos de pastos permanentes ubicados en espacios protegidos donde la carga ganadera mínima será 0,1 UGM/ha.

Puede verificar la integridad de una copia de este documento mediante la lectura del código QR adjunto o mediante el acceso a la dirección <https://ws050.juntadeandalucia.es/verificarFirma> indicando el código de VERIFICACIÓN

FIRMADO POR	RAQUEL MARIA ESPIN CRESPO	29/01/2025	
VERIFICACIÓN	Pk2jmMURSWMFXCU9VKGJRQ2Q7H5BP3	PÁG. 1581/2713	



APELLIDOS Y NOMBRE / RAZÓN SOCIAL

SANCHEZ GONZALEZ MARIA JOSE

NIF
****5947*

EXPEDIENTE
1273335

RESOLUCIÓN
CONCESIÓN DE LA AYUDA

DATOS DE MANTENIMIENTO UNIDADES

GRUPO DE PAGO

ZONAS DE MONTAÑA

Sup. Dec. Admisible	Sup. Resuelta	Sobredecl.	% Sobredecl.
14,09	14,03	0,06	0,43

RESUMEN DE PAGOS

	IMPORTE (Euros)			
	RESUELTO	FEADER	MAPA	CAPADR
Pago realizado	1.304,79	1.109,07	128,00	67,72

APLICACIÓN DE REDUCCIONES Y PENALIZACIONES (%)

Criterios de subvencionabilidad (1)	Presentación tardía	Omisión declaración	Condicionalidad
0,00	0,00	0,00	0,00

IMPORTE (Euros)

Calculado(2)	Reducción	Penalización	Reducción Penalización (3)	Penalización adicional	Resuelto	FEADER	MAPA	CAPADR
1.310,37 €	5,58 €	0,00 €	0,00 €	0,00 €	1.304,79 €	1.109,07 €	128,00 €	67,72 €
Importe Unitario:	93,00 €	Nuevo Importe Unitario:	93,00 €					

RECINTOS PROPUESTOS

REF.	REFERENCIA SIGPAC	CULTIVO	S/R	USO SIGPAC	Sup. Dec. admisible	Sup. Campo	Sup. Determ.	Sup. Resuelta
-1592449	18-100-026-00069-0001	ALMENDROS	S		0,54		0,54	0,50
-1592423	18-100-026-00069-0001	ALMENDROS	S		0,33		0,33	0,31
5544606	18-100-026-00063-0003	ALMENDROS	S		0,64		0,64	0,64
5544617	18-100-026-00064-0008	ALMENDROS	S		2,03		2,03	2,03
5544624	18-100-026-00065-0005	ALMENDROS	S		1,36		1,36	1,36
5544627	18-100-026-00066-0002	ALMENDROS	S		1,64		1,64	1,64
5544631	18-100-026-00067-0003	ALMENDROS	S		2,22		2,22	2,22
5544634	18-100-026-00068-0002	ALMENDROS	S		2,09		2,09	2,09
5544637	18-100-026-00069-0004	ALMENDROS	S		0,67		0,67	0,67
5544638	18-100-026-00069-0005	ALMENDROS	S		0,68		0,68	0,68
5544644	18-100-026-00070-0009	ALMENDROS	S		0,18		0,18	0,18
5547786	18-100-004-00012-0001	PISTACHO	R		1,06		1,06	1,06
5547787	18-100-004-00012-0004	PISTACHO	R		0,23		0,23	0,23
5547790	18-100-004-00019-0001	PISTACHO	R		0,21		0,21	0,21
6863520	18-100-004-00024-0001	NOGALES	R		0,21		0,21	0,21

(1) Con incidencias que retienen pago o deniegan el expediente.

(2) Se calcula sobre superficie declarada admisible.

(3) Aplicación del artículo 16 bis del RD 147/2023.

(4) Expediente con algunos recintos de pastos permanentes ubicados en espacios protegidos donde la carga ganadera mínima será 0,1 UGM/ha.

Puede verificar la integridad de una copia de este documento mediante la lectura del código QR adjunto o mediante el acceso a la dirección <https://ws050.juntadeandalucia.es/verificarFirma> indicando el código de VERIFICACIÓN

FIRMADO POR

RAQUEL MARIA ESPIN CRESPO

29/01/2025

VERIFICACIÓN

Pk2jmMURSWMFXCU9VKGJRQ2Q7H5BP3

PÁG. 1582/2713





INCIDENCIAS

INCIDENCIA DESCRIPCIÓN

- 224 Superficie neta de cruce en un recinto en una misma solicitud supera superficie admisible que SIGPAC establece para él.
 Recinto:18-100-026-00069-00001 Cultivo:62000 PASTOS PERMANENTES DE 5 O MAS AÑOS-SIN VARIEDAD Secano Superficie admisible de pastos del recinto según SIGPAC.:1196 Suma de superficies de cruce netas declaradas para este recinto por el solicitante.:1282 Exceso de superficie (Hectáreas):0,8
 Recinto:18-100-026-00069-00001 Cultivo:104043 ALMENDROS-VAIRO Secano Superficie admisible de pastos del recinto según SIGPAC.:1196 Suma de superficies de cruce netas declaradas para este recinto por el solicitante.:1282 Exceso de superficie (Hectáreas): 0,02
 Recinto:18-100-026-00069-00001 Cultivo:104043 ALMENDROS-VAIRO Secano Superficie admisible de pastos del recinto según SIGPAC.:1196 Suma de superficies de cruce netas declaradas para este recinto por el solicitante.:1282 Exceso de superficie (Hectáreas): 0,04
- 244 Superficie bruta de cruce total en un recinto en una misma solicitud supera superficie total que SIGPAC establece para él.
 Recinto:18-100-026-00069-00001 Cultivo:62000 PASTOS PERMANENTES DE 5 O MAS AÑOS-SIN VARIEDAD Secano SUMAS SUPERFICIE DE CRUCE:1925
 Recinto:18-100-026-00069-00001 Cultivo:104043 ALMENDROS-VAIRO Secano SUMAS SUPERFICIE DE CRUCE:1925
 Recinto:18-100-026-00069-00001 Cultivo:104043 ALMENDROS-VAIRO Secano SUMAS SUPERFICIE DE CRUCE:1925
- 452 Actividad agraria declarada en un recinto no compatible con el uso PA, PR o PS asignado en SIGPAC para ese recinto.
 Recinto:18-100-026-00063-00009 Cultivo:62000 PASTOS PERMANENTES DE 5 O MAS AÑOS-SIN VARIEDAD Secano USO ASIGNADO EN SIGPAC:PS
 Recinto:18-100-026-00063-00011 Cultivo:62000 PASTOS PERMANENTES DE 5 O MAS AÑOS-SIN VARIEDAD Secano USO ASIGNADO EN SIGPAC:PR
 Recinto:18-100-026-00063-00012 Cultivo:62000 PASTOS PERMANENTES DE 5 O MAS AÑOS-SIN VARIEDAD Secano USO ASIGNADO EN SIGPAC:PS
 Recinto:18-100-026-00063-00013 Cultivo:62000 PASTOS PERMANENTES DE 5 O MAS AÑOS-SIN VARIEDAD Secano USO ASIGNADO EN SIGPAC:PS
 Recinto:18-100-026-00064-00001 Cultivo:62000 PASTOS PERMANENTES DE 5 O MAS AÑOS-SIN VARIEDAD Secano USO ASIGNADO EN SIGPAC:PS
 Recinto:18-100-026-00064-00002 Cultivo:62000 PASTOS PERMANENTES DE 5 O MAS AÑOS-SIN VARIEDAD Secano USO ASIGNADO EN SIGPAC:PA
 Recinto:18-100-026-00064-00004 Cultivo:62000 PASTOS PERMANENTES DE 5 O MAS AÑOS-SIN VARIEDAD Secano USO ASIGNADO EN SIGPAC:PR
 Recinto:18-100-026-00064-00005 Cultivo:62000 PASTOS PERMANENTES DE 5 O MAS AÑOS-SIN VARIEDAD Secano USO ASIGNADO EN SIGPAC:PR
 Recinto:18-100-026-00064-00006 Cultivo:62000 PASTOS PERMANENTES DE 5 O MAS AÑOS-SIN VARIEDAD Secano USO ASIGNADO EN SIGPAC:PR
 Recinto:18-100-026-00065-00001 Cultivo:62000 PASTOS PERMANENTES DE 5 O MAS AÑOS-SIN VARIEDAD Secano USO ASIGNADO EN SIGPAC:PR
 Recinto:18-100-026-00065-00002 Cultivo:62000 PASTOS PERMANENTES DE 5 O MAS AÑOS-SIN VARIEDAD Secano USO ASIGNADO EN SIGPAC:PS
 Recinto:18-100-026-00065-00004 Cultivo:62000 PASTOS PERMANENTES DE 5 O MAS AÑOS-SIN VARIEDAD Secano USO ASIGNADO EN SIGPAC:PR
 Recinto:18-100-026-00065-00006 Cultivo:62000 PASTOS PERMANENTES DE 5 O MAS AÑOS-SIN VARIEDAD Secano USO ASIGNADO EN SIGPAC:PR
 Recinto:18-100-026-00066-00001 Cultivo:62000 PASTOS PERMANENTES DE 5 O MAS AÑOS-SIN VARIEDAD Secano USO ASIGNADO EN SIGPAC:PS
 Recinto:18-100-026-00066-00003 Cultivo:62000 PASTOS PERMANENTES DE 5 O MAS AÑOS-SIN VARIEDAD Secano USO ASIGNADO EN SIGPAC:PS
 Recinto:18-100-026-00067-00001 Cultivo:62000 PASTOS PERMANENTES DE 5 O MAS AÑOS-SIN VARIEDAD Secano USO ASIGNADO EN SIGPAC:PR
 Recinto:18-100-026-00067-00002 Cultivo:62000 PASTOS PERMANENTES DE 5 O MAS AÑOS-SIN VARIEDAD Secano USO ASIGNADO EN SIGPAC:PS
 Recinto:18-100-026-00067-00004 Cultivo:62000 PASTOS PERMANENTES DE 5 O MAS AÑOS-SIN VARIEDAD Secano USO ASIGNADO EN SIGPAC:PS
 Recinto:18-100-026-00068-00001 Cultivo:62000 PASTOS PERMANENTES DE 5 O MAS AÑOS-SIN VARIEDAD Secano USO ASIGNADO EN SIGPAC:PR
 Recinto:18-100-026-00068-00003 Cultivo:62000 PASTOS PERMANENTES DE 5 O MAS AÑOS-SIN VARIEDAD Secano USO ASIGNADO EN SIGPAC:PS
 Recinto:18-100-026-00069-00001 Cultivo:62000 PASTOS PERMANENTES DE 5 O MAS AÑOS-SIN VARIEDAD Secano USO ASIGNADO EN SIGPAC:PS
 Recinto:18-100-026-00070-00004 Cultivo:62000 PASTOS PERMANENTES DE 5 O MAS AÑOS-SIN VARIEDAD Secano USO ASIGNADO EN SIGPAC:PA
 Recinto:18-100-026-00070-00007 Cultivo:62000 PASTOS PERMANENTES DE 5 O MAS AÑOS-SIN VARIEDAD Secano USO ASIGNADO EN SIGPAC:PA
- 86119 Carga ganadera NO cumple con el valor mínimo de 0,2 UGM/ha.
 Recinto:18-100-026-00063-00009 Cultivo:62000 PASTOS PERMANENTES DE 5 O MAS AÑOS-SIN VARIEDAD Secano Carga

(1) Con incidencias que retienen pago o deniegan el expediente.

(2) Se calcula sobre superficie declarada admisible.

(3) Aplicación del artículo 16 bis del RD 147/2023.

(4) Expediente con algunos recintos de pastos permanentes ubicados en espacios protegidos donde la carga ganadera mínima será 0,1 UGM/ha.

Puede verificar la integridad de una copia de este documento mediante la lectura del código QR adjunto o mediante el acceso a la dirección <https://ws050.juntadeandalucia.es/verificarFirma> indicando el código de VERIFICACIÓN

FIRMADO POR	RAQUEL MARIA ESPIN CRESPO	29/01/2025	
VERIFICACIÓN	Pk2jmMURSWMFXCU9VKGJQRQ2Q7H5BP3	PÁG. 1583/2713	



INCIDENCIAS

INCIDENCIA DESCRIPCIÓN

	Ganadera:0			
	Recinto:18-100-026-00063-00011	Cultivo:62000	PASTOS PERMANENTES DE 5 O MAS AÑOS-SIN VARIEDAD	Secano Carga
	Ganadera:0			
	Recinto:18-100-026-00063-00012	Cultivo:62000	PASTOS PERMANENTES DE 5 O MAS AÑOS-SIN VARIEDAD	Secano Carga
	Ganadera:0			
	Recinto:18-100-026-00063-00013	Cultivo:62000	PASTOS PERMANENTES DE 5 O MAS AÑOS-SIN VARIEDAD	Secano Carga
	Ganadera:0			
	Recinto:18-100-026-00064-00001	Cultivo:62000	PASTOS PERMANENTES DE 5 O MAS AÑOS-SIN VARIEDAD	Secano Carga
	Ganadera:0			
	Recinto:18-100-026-00064-00002	Cultivo:62000	PASTOS PERMANENTES DE 5 O MAS AÑOS-SIN VARIEDAD	Secano Carga
	Ganadera:0			
	Recinto:18-100-026-00064-00004	Cultivo:62000	PASTOS PERMANENTES DE 5 O MAS AÑOS-SIN VARIEDAD	Secano Carga
	Ganadera:0			
	Recinto:18-100-026-00064-00005	Cultivo:62000	PASTOS PERMANENTES DE 5 O MAS AÑOS-SIN VARIEDAD	Secano Carga
	Ganadera:0			
	Recinto:18-100-026-00064-00006	Cultivo:62000	PASTOS PERMANENTES DE 5 O MAS AÑOS-SIN VARIEDAD	Secano Carga
	Ganadera:0			
	Recinto:18-100-026-00065-00001	Cultivo:62000	PASTOS PERMANENTES DE 5 O MAS AÑOS-SIN VARIEDAD	Secano Carga
	Ganadera:0			
	Recinto:18-100-026-00065-00002	Cultivo:62000	PASTOS PERMANENTES DE 5 O MAS AÑOS-SIN VARIEDAD	Secano Carga
	Ganadera:0			
	Recinto:18-100-026-00065-00004	Cultivo:62000	PASTOS PERMANENTES DE 5 O MAS AÑOS-SIN VARIEDAD	Secano Carga
	Ganadera:0			
	Recinto:18-100-026-00065-00006	Cultivo:62000	PASTOS PERMANENTES DE 5 O MAS AÑOS-SIN VARIEDAD	Secano Carga
	Ganadera:0			
	Recinto:18-100-026-00066-00001	Cultivo:62000	PASTOS PERMANENTES DE 5 O MAS AÑOS-SIN VARIEDAD	Secano Carga
	Ganadera:0			
	Recinto:18-100-026-00066-00003	Cultivo:62000	PASTOS PERMANENTES DE 5 O MAS AÑOS-SIN VARIEDAD	Secano Carga
	Ganadera:0			
	Recinto:18-100-026-00067-00001	Cultivo:62000	PASTOS PERMANENTES DE 5 O MAS AÑOS-SIN VARIEDAD	Secano Carga
	Ganadera:0			
	Recinto:18-100-026-00067-00002	Cultivo:62000	PASTOS PERMANENTES DE 5 O MAS AÑOS-SIN VARIEDAD	Secano Carga
	Ganadera:0			
	Recinto:18-100-026-00067-00004	Cultivo:62000	PASTOS PERMANENTES DE 5 O MAS AÑOS-SIN VARIEDAD	Secano Carga
	Ganadera:0			
	Recinto:18-100-026-00068-00001	Cultivo:62000	PASTOS PERMANENTES DE 5 O MAS AÑOS-SIN VARIEDAD	Secano Carga
	Ganadera:0			
	Recinto:18-100-026-00068-00003	Cultivo:62000	PASTOS PERMANENTES DE 5 O MAS AÑOS-SIN VARIEDAD	Secano Carga
	Ganadera:0			
	Recinto:18-100-026-00069-00001	Cultivo:62000	PASTOS PERMANENTES DE 5 O MAS AÑOS-SIN VARIEDAD	Secano Carga
	Ganadera:0			
	Recinto:18-100-026-00070-00004	Cultivo:62000	PASTOS PERMANENTES DE 5 O MAS AÑOS-SIN VARIEDAD	Secano Carga
	Ganadera:0			
	Recinto:18-100-026-00070-00007	Cultivo:62000	PASTOS PERMANENTES DE 5 O MAS AÑOS-SIN VARIEDAD	Secano Carga
	Ganadera:0			
86121	Recinto superficie forrajera que no realiza la actividad de producción de pastoreo.			
	Recinto:18-100-026-00063-00009	Cultivo:62000	PASTOS PERMANENTES DE 5 O MAS AÑOS-SIN VARIEDAD	Secano Actividad Agraria del recinto:2
	Recinto:18-100-026-00063-00011	Cultivo:62000	PASTOS PERMANENTES DE 5 O MAS AÑOS-SIN VARIEDAD	Secano Actividad Agraria del recinto:2
	Recinto:18-100-026-00063-00012	Cultivo:62000	PASTOS PERMANENTES DE 5 O MAS AÑOS-SIN VARIEDAD	Secano Actividad Agraria del recinto:2
	Recinto:18-100-026-00063-00013	Cultivo:62000	PASTOS PERMANENTES DE 5 O MAS AÑOS-SIN VARIEDAD	Secano Actividad Agraria del recinto:2
	Recinto:18-100-026-00064-00001	Cultivo:62000	PASTOS PERMANENTES DE 5 O MAS AÑOS-SIN VARIEDAD	Secano Actividad Agraria del recinto:2
	Recinto:18-100-026-00064-00002	Cultivo:62000	PASTOS PERMANENTES DE 5 O MAS AÑOS-SIN VARIEDAD	Secano Actividad Agraria del recinto:2
	Recinto:18-100-026-00064-00004	Cultivo:62000	PASTOS PERMANENTES DE 5 O MAS AÑOS-SIN VARIEDAD	Secano Actividad Agraria del recinto:2
	Recinto:18-100-026-00064-00005	Cultivo:62000	PASTOS PERMANENTES DE 5 O MAS AÑOS-SIN VARIEDAD	Secano Actividad Agraria del recinto:2
	Recinto:18-100-026-00064-00006	Cultivo:62000	PASTOS PERMANENTES DE 5 O MAS AÑOS-SIN VARIEDAD	Secano Actividad Agraria del recinto:2
	Recinto:18-100-026-00065-00001	Cultivo:62000	PASTOS PERMANENTES DE 5 O MAS AÑOS-SIN VARIEDAD	Secano Actividad Agraria del recinto:2

(1) Con incidencias que retienen pago o deniegan el expediente.
 (2) Se calcula sobre superficie declarada admisible.
 (3) Aplicación del artículo 16 bis del RD 147/2023.
 (4) Expediente con algunos recintos de pastos permanentes ubicados en espacios protegidos donde la carga ganadera mínima será 0,1 UGM/ha.

Puede verificar la integridad de una copia de este documento mediante la lectura del código QR adjunto o mediante el acceso a la dirección <https://ws050.juntadeandalucia.es/verificarFirma> indicando el código de VERIFICACIÓN

FIRMADO POR	RAQUEL MARIA ESPIN CRESPO	29/01/2025	
VERIFICACIÓN	Pk2jmMURSWMFXCU9VKGJRQ2Q7H5BP3	PÁG. 1584/2713	



INCIDENCIAS

INCIDENCIA DESCRIPCIÓN

	Recinto:18-100-026-00065-00002	Cultivo:62000	PASTOS PERMANENTES DE 5 O MAS AÑOS-SIN VARIEDAD	Secano	Actividad Agraria del recinto:2
	Recinto:18-100-026-00065-00004	Cultivo:62000	PASTOS PERMANENTES DE 5 O MAS AÑOS-SIN VARIEDAD	Secano	Actividad Agraria del recinto:2
	Recinto:18-100-026-00065-00006	Cultivo:62000	PASTOS PERMANENTES DE 5 O MAS AÑOS-SIN VARIEDAD	Secano	Actividad Agraria del recinto:2
	Recinto:18-100-026-00066-00001	Cultivo:62000	PASTOS PERMANENTES DE 5 O MAS AÑOS-SIN VARIEDAD	Secano	Actividad Agraria del recinto:2
	Recinto:18-100-026-00066-00003	Cultivo:62000	PASTOS PERMANENTES DE 5 O MAS AÑOS-SIN VARIEDAD	Secano	Actividad Agraria del recinto:2
	Recinto:18-100-026-00067-00001	Cultivo:62000	PASTOS PERMANENTES DE 5 O MAS AÑOS-SIN VARIEDAD	Secano	Actividad Agraria del recinto:2
	Recinto:18-100-026-00067-00002	Cultivo:62000	PASTOS PERMANENTES DE 5 O MAS AÑOS-SIN VARIEDAD	Secano	Actividad Agraria del recinto:2
	Recinto:18-100-026-00067-00004	Cultivo:62000	PASTOS PERMANENTES DE 5 O MAS AÑOS-SIN VARIEDAD	Secano	Actividad Agraria del recinto:2
	Recinto:18-100-026-00068-00001	Cultivo:62000	PASTOS PERMANENTES DE 5 O MAS AÑOS-SIN VARIEDAD	Secano	Actividad Agraria del recinto:2
	Recinto:18-100-026-00068-00003	Cultivo:62000	PASTOS PERMANENTES DE 5 O MAS AÑOS-SIN VARIEDAD	Secano	Actividad Agraria del recinto:2
	Recinto:18-100-026-00069-00001	Cultivo:62000	PASTOS PERMANENTES DE 5 O MAS AÑOS-SIN VARIEDAD	Secano	Actividad Agraria del recinto:2
	Recinto:18-100-026-00070-00004	Cultivo:62000	PASTOS PERMANENTES DE 5 O MAS AÑOS-SIN VARIEDAD	Secano	Actividad Agraria del recinto:2
	Recinto:18-100-026-00070-00007	Cultivo:62000	PASTOS PERMANENTES DE 5 O MAS AÑOS-SIN VARIEDAD	Secano	Actividad Agraria del recinto:2
86122	Recinto superficie forrajera que realiza la actividad de producción de pastoreo y no declara el o los códigos del Registro de Explotaciones Ganaderas de Andalucía, REGA.				
	Recinto:18-100-026-00063-00009	Cultivo:62000	PASTOS PERMANENTES DE 5 O MAS AÑOS-SIN VARIEDAD	Secano	
	Recinto:18-100-026-00063-00011	Cultivo:62000	PASTOS PERMANENTES DE 5 O MAS AÑOS-SIN VARIEDAD	Secano	
	Recinto:18-100-026-00063-00012	Cultivo:62000	PASTOS PERMANENTES DE 5 O MAS AÑOS-SIN VARIEDAD	Secano	
	Recinto:18-100-026-00063-00013	Cultivo:62000	PASTOS PERMANENTES DE 5 O MAS AÑOS-SIN VARIEDAD	Secano	
	Recinto:18-100-026-00064-00001	Cultivo:62000	PASTOS PERMANENTES DE 5 O MAS AÑOS-SIN VARIEDAD	Secano	
	Recinto:18-100-026-00064-00002	Cultivo:62000	PASTOS PERMANENTES DE 5 O MAS AÑOS-SIN VARIEDAD	Secano	
	Recinto:18-100-026-00064-00004	Cultivo:62000	PASTOS PERMANENTES DE 5 O MAS AÑOS-SIN VARIEDAD	Secano	
	Recinto:18-100-026-00064-00005	Cultivo:62000	PASTOS PERMANENTES DE 5 O MAS AÑOS-SIN VARIEDAD	Secano	
	Recinto:18-100-026-00064-00006	Cultivo:62000	PASTOS PERMANENTES DE 5 O MAS AÑOS-SIN VARIEDAD	Secano	
	Recinto:18-100-026-00065-00001	Cultivo:62000	PASTOS PERMANENTES DE 5 O MAS AÑOS-SIN VARIEDAD	Secano	
	Recinto:18-100-026-00065-00002	Cultivo:62000	PASTOS PERMANENTES DE 5 O MAS AÑOS-SIN VARIEDAD	Secano	
	Recinto:18-100-026-00065-00004	Cultivo:62000	PASTOS PERMANENTES DE 5 O MAS AÑOS-SIN VARIEDAD	Secano	
	Recinto:18-100-026-00065-00006	Cultivo:62000	PASTOS PERMANENTES DE 5 O MAS AÑOS-SIN VARIEDAD	Secano	
	Recinto:18-100-026-00066-00001	Cultivo:62000	PASTOS PERMANENTES DE 5 O MAS AÑOS-SIN VARIEDAD	Secano	
	Recinto:18-100-026-00066-00003	Cultivo:62000	PASTOS PERMANENTES DE 5 O MAS AÑOS-SIN VARIEDAD	Secano	
	Recinto:18-100-026-00067-00001	Cultivo:62000	PASTOS PERMANENTES DE 5 O MAS AÑOS-SIN VARIEDAD	Secano	
	Recinto:18-100-026-00067-00002	Cultivo:62000	PASTOS PERMANENTES DE 5 O MAS AÑOS-SIN VARIEDAD	Secano	
	Recinto:18-100-026-00067-00004	Cultivo:62000	PASTOS PERMANENTES DE 5 O MAS AÑOS-SIN VARIEDAD	Secano	
	Recinto:18-100-026-00068-00001	Cultivo:62000	PASTOS PERMANENTES DE 5 O MAS AÑOS-SIN VARIEDAD	Secano	
	Recinto:18-100-026-00068-00003	Cultivo:62000	PASTOS PERMANENTES DE 5 O MAS AÑOS-SIN VARIEDAD	Secano	
	Recinto:18-100-026-00069-00001	Cultivo:62000	PASTOS PERMANENTES DE 5 O MAS AÑOS-SIN VARIEDAD	Secano	
	Recinto:18-100-026-00070-00004	Cultivo:62000	PASTOS PERMANENTES DE 5 O MAS AÑOS-SIN VARIEDAD	Secano	
	Recinto:18-100-026-00070-00007	Cultivo:62000	PASTOS PERMANENTES DE 5 O MAS AÑOS-SIN VARIEDAD	Secano	
86124	Recinto de forrajera para Cálculo de Carga Ganadera que No pertenece a Explotación.				
	Recinto:18-100-026-00063-00009	Cultivo:62000	PASTOS PERMANENTES DE 5 O MAS AÑOS-SIN VARIEDAD	Secano	
	Recinto:18-100-026-00063-00011	Cultivo:62000	PASTOS PERMANENTES DE 5 O MAS AÑOS-SIN VARIEDAD	Secano	
	Recinto:18-100-026-00063-00012	Cultivo:62000	PASTOS PERMANENTES DE 5 O MAS AÑOS-SIN VARIEDAD	Secano	
	Recinto:18-100-026-00063-00013	Cultivo:62000	PASTOS PERMANENTES DE 5 O MAS AÑOS-SIN VARIEDAD	Secano	
	Recinto:18-100-026-00064-00001	Cultivo:62000	PASTOS PERMANENTES DE 5 O MAS AÑOS-SIN VARIEDAD	Secano	
	Recinto:18-100-026-00064-00002	Cultivo:62000	PASTOS PERMANENTES DE 5 O MAS AÑOS-SIN VARIEDAD	Secano	
	Recinto:18-100-026-00064-00004	Cultivo:62000	PASTOS PERMANENTES DE 5 O MAS AÑOS-SIN VARIEDAD	Secano	
	Recinto:18-100-026-00064-00005	Cultivo:62000	PASTOS PERMANENTES DE 5 O MAS AÑOS-SIN VARIEDAD	Secano	
	Recinto:18-100-026-00064-00006	Cultivo:62000	PASTOS PERMANENTES DE 5 O MAS AÑOS-SIN VARIEDAD	Secano	

(1) Con incidencias que retienen pago o deniegan el expediente.

(2) Se calcula sobre superficie declarada admisible.

(3) Aplicación del artículo 16 bis del RD 147/2023.

(4) Expediente con algunos recintos de pastos permanentes ubicados en espacios protegidos donde la carga ganadera mínima será 0,1 UGM/ha.

Puede verificar la integridad de una copia de este documento mediante la lectura del código QR adjunto o mediante el acceso a la dirección <https://ws050.juntadeandalucia.es/verificarFirma> indicando el código de VERIFICACIÓN

FIRMADO POR	RAQUEL MARIA ESPIN CRESPO	29/01/2025	
VERIFICACIÓN	Pk2jmMURSWMFXCU9VKGJQRQ2Q7H5BP3	PÁG. 1585/2713	



INCIDENCIAS

INCIDENCIA DESCRIPCIÓN

Recinto:18-100-026-00065-00001	Cultivo:62000	PASTOS PERMANENTES DE 5 O MAS AÑOS-SIN VARIEDAD	Secano
Recinto:18-100-026-00065-00002	Cultivo:62000	PASTOS PERMANENTES DE 5 O MAS AÑOS-SIN VARIEDAD	Secano
Recinto:18-100-026-00065-00004	Cultivo:62000	PASTOS PERMANENTES DE 5 O MAS AÑOS-SIN VARIEDAD	Secano
Recinto:18-100-026-00065-00006	Cultivo:62000	PASTOS PERMANENTES DE 5 O MAS AÑOS-SIN VARIEDAD	Secano
Recinto:18-100-026-00066-00001	Cultivo:62000	PASTOS PERMANENTES DE 5 O MAS AÑOS-SIN VARIEDAD	Secano
Recinto:18-100-026-00066-00003	Cultivo:62000	PASTOS PERMANENTES DE 5 O MAS AÑOS-SIN VARIEDAD	Secano
Recinto:18-100-026-00067-00001	Cultivo:62000	PASTOS PERMANENTES DE 5 O MAS AÑOS-SIN VARIEDAD	Secano
Recinto:18-100-026-00067-00002	Cultivo:62000	PASTOS PERMANENTES DE 5 O MAS AÑOS-SIN VARIEDAD	Secano
Recinto:18-100-026-00067-00004	Cultivo:62000	PASTOS PERMANENTES DE 5 O MAS AÑOS-SIN VARIEDAD	Secano
Recinto:18-100-026-00068-00001	Cultivo:62000	PASTOS PERMANENTES DE 5 O MAS AÑOS-SIN VARIEDAD	Secano
Recinto:18-100-026-00068-00003	Cultivo:62000	PASTOS PERMANENTES DE 5 O MAS AÑOS-SIN VARIEDAD	Secano
Recinto:18-100-026-00069-00001	Cultivo:62000	PASTOS PERMANENTES DE 5 O MAS AÑOS-SIN VARIEDAD	Secano
Recinto:18-100-026-00070-00004	Cultivo:62000	PASTOS PERMANENTES DE 5 O MAS AÑOS-SIN VARIEDAD	Secano
Recinto:18-100-026-00070-00007	Cultivo:62000	PASTOS PERMANENTES DE 5 O MAS AÑOS-SIN VARIEDAD	Secano

Datos considerados para el Cálculo de la Carga Ganadera del expediente

Superficie determinada para Cálculo Carga Ganadera: 0,00 ha

Carga Ganadera del Expediente: 0,00 ugm/ha

Incidencias de carga ganadera

INCIDENCIA DESCRIPCIÓN

224	Superficie neta de cruce en un recinto en una misma solicitud supera superficie admisible que SIGPAC establece para él. Recinto:18-100-026-00069-00001 Cultivo:62000 PASTOS PERMANENTES DE 5 O MAS AÑOS-SIN VARIEDAD Secano Superficie admisible de pastos del recinto según SIGPAC.:1196 Suma de superficies de cruce netas declaradas para este recinto por el solicitante.:1282 Exceso de superficie (Hectáreas):0,8
452	Actividad agraria declarada en un recinto no compatible con el uso PA, PR o PS asignado en SIGPAC para ese recinto. Recinto:18-100-026-00063-00011 Cultivo:62000 PASTOS PERMANENTES DE 5 O MAS AÑOS-SIN VARIEDAD Secano USO ASIGNADO EN SIGPAC:PR Recinto:18-100-026-00064-00001 Cultivo:62000 PASTOS PERMANENTES DE 5 O MAS AÑOS-SIN VARIEDAD Secano USO ASIGNADO EN SIGPAC:PS Recinto:18-100-026-00064-00002 Cultivo:62000 PASTOS PERMANENTES DE 5 O MAS AÑOS-SIN VARIEDAD Secano USO ASIGNADO EN SIGPAC:PA Recinto:18-100-026-00064-00004 Cultivo:62000 PASTOS PERMANENTES DE 5 O MAS AÑOS-SIN VARIEDAD Secano USO ASIGNADO EN SIGPAC:PR Recinto:18-100-026-00064-00005 Cultivo:62000 PASTOS PERMANENTES DE 5 O MAS AÑOS-SIN VARIEDAD Secano USO ASIGNADO EN SIGPAC:PR Recinto:18-100-026-00064-00006 Cultivo:62000 PASTOS PERMANENTES DE 5 O MAS AÑOS-SIN VARIEDAD Secano USO ASIGNADO EN SIGPAC:PR Recinto:18-100-026-00063-00009 Cultivo:62000 PASTOS PERMANENTES DE 5 O MAS AÑOS-SIN VARIEDAD Secano USO ASIGNADO EN SIGPAC:PS Recinto:18-100-026-00063-00012 Cultivo:62000 PASTOS PERMANENTES DE 5 O MAS AÑOS-SIN VARIEDAD Secano USO ASIGNADO EN SIGPAC:PS Recinto:18-100-026-00063-00013 Cultivo:62000 PASTOS PERMANENTES DE 5 O MAS AÑOS-SIN VARIEDAD Secano USO ASIGNADO EN SIGPAC:PS Recinto:18-100-026-00065-00001 Cultivo:62000 PASTOS PERMANENTES DE 5 O MAS AÑOS-SIN VARIEDAD Secano USO ASIGNADO EN SIGPAC:PR Recinto:18-100-026-00065-00002 Cultivo:62000 PASTOS PERMANENTES DE 5 O MAS AÑOS-SIN VARIEDAD Secano USO ASIGNADO EN SIGPAC:PS Recinto:18-100-026-00065-00004 Cultivo:62000 PASTOS PERMANENTES DE 5 O MAS AÑOS-SIN VARIEDAD Secano USO ASIGNADO EN SIGPAC:PR Recinto:18-100-026-00065-00006 Cultivo:62000 PASTOS PERMANENTES DE 5 O MAS AÑOS-SIN VARIEDAD Secano USO ASIGNADO EN SIGPAC:PR Recinto:18-100-026-00066-00001 Cultivo:62000 PASTOS PERMANENTES DE 5 O MAS AÑOS-SIN VARIEDAD Secano USO ASIGNADO EN SIGPAC:PS Recinto:18-100-026-00066-00003 Cultivo:62000 PASTOS PERMANENTES DE 5 O MAS AÑOS-SIN VARIEDAD Secano USO ASIGNADO EN SIGPAC:PS Recinto:18-100-026-00067-00001 Cultivo:62000 PASTOS PERMANENTES DE 5 O MAS AÑOS-SIN VARIEDAD Secano USO ASIGNADO EN SIGPAC:PR Recinto:18-100-026-00067-00002 Cultivo:62000 PASTOS PERMANENTES DE 5 O MAS AÑOS-SIN VARIEDAD Secano USO

(1) Con incidencias que retienen pago o deniegan el expediente.

(2) Se calcula sobre superficie declarada admisible.

(3) Aplicación del artículo 16 bis del RD 147/2023.

(4) Expediente con algunos recintos de pastos permanentes ubicados en espacios protegidos donde la carga ganadera mínima será 0,1 UGM/ha.

Puede verificar la integridad de una copia de este documento mediante la lectura del código QR adjunto o mediante el acceso a la dirección <https://ws050.juntadeandalucia.es/verificarFirma> indicando el código de VERIFICACIÓN

FIRMADO POR	RAQUEL MARIA ESPIN CRESPO	29/01/2025	
VERIFICACIÓN	Pk2jmMURSWMFXCU9VKGJQRQ2Q7H5BP3	PÁG. 1586/2713	



	ASIGNADO EN SIGPAC:PS				
	Recinto:18-100-026-00067-00004	Cultivo:62000	PASTOS PERMANENTES DE 5 O MAS AÑOS-SIN VARIEDAD	Secano	USO
	ASIGNADO EN SIGPAC:PS				
	Recinto:18-100-026-00068-00001	Cultivo:62000	PASTOS PERMANENTES DE 5 O MAS AÑOS-SIN VARIEDAD	Secano	USO
	ASIGNADO EN SIGPAC:PR				
	Recinto:18-100-026-00068-00003	Cultivo:62000	PASTOS PERMANENTES DE 5 O MAS AÑOS-SIN VARIEDAD	Secano	USO
	ASIGNADO EN SIGPAC:PS				
	Recinto:18-100-026-00069-00001	Cultivo:62000	PASTOS PERMANENTES DE 5 O MAS AÑOS-SIN VARIEDAD	Secano	USO
	ASIGNADO EN SIGPAC:PS				
	Recinto:18-100-026-00070-00004	Cultivo:62000	PASTOS PERMANENTES DE 5 O MAS AÑOS-SIN VARIEDAD	Secano	USO
	ASIGNADO EN SIGPAC:PA				
	Recinto:18-100-026-00070-00007	Cultivo:62000	PASTOS PERMANENTES DE 5 O MAS AÑOS-SIN VARIEDAD	Secano	USO
	ASIGNADO EN SIGPAC:PA				
86122	Recinto superficie forrajera que realiza la actividad de producción de pastoreo y no declara el o los códigos del Registro de Explotaciones Ganaderas de Andalucía, REGA.				
	Recinto:18-100-026-00063-00011	Cultivo:62000	PASTOS PERMANENTES DE 5 O MAS AÑOS-SIN VARIEDAD	Secano	
	Recinto:18-100-026-00064-00001	Cultivo:62000	PASTOS PERMANENTES DE 5 O MAS AÑOS-SIN VARIEDAD	Secano	
	Recinto:18-100-026-00064-00002	Cultivo:62000	PASTOS PERMANENTES DE 5 O MAS AÑOS-SIN VARIEDAD	Secano	
	Recinto:18-100-026-00064-00004	Cultivo:62000	PASTOS PERMANENTES DE 5 O MAS AÑOS-SIN VARIEDAD	Secano	
	Recinto:18-100-026-00064-00005	Cultivo:62000	PASTOS PERMANENTES DE 5 O MAS AÑOS-SIN VARIEDAD	Secano	
	Recinto:18-100-026-00064-00006	Cultivo:62000	PASTOS PERMANENTES DE 5 O MAS AÑOS-SIN VARIEDAD	Secano	
	Recinto:18-100-026-00063-00009	Cultivo:62000	PASTOS PERMANENTES DE 5 O MAS AÑOS-SIN VARIEDAD	Secano	
	Recinto:18-100-026-00063-00012	Cultivo:62000	PASTOS PERMANENTES DE 5 O MAS AÑOS-SIN VARIEDAD	Secano	
	Recinto:18-100-026-00063-00013	Cultivo:62000	PASTOS PERMANENTES DE 5 O MAS AÑOS-SIN VARIEDAD	Secano	
	Recinto:18-100-026-00065-00001	Cultivo:62000	PASTOS PERMANENTES DE 5 O MAS AÑOS-SIN VARIEDAD	Secano	
	Recinto:18-100-026-00065-00002	Cultivo:62000	PASTOS PERMANENTES DE 5 O MAS AÑOS-SIN VARIEDAD	Secano	
	Recinto:18-100-026-00065-00004	Cultivo:62000	PASTOS PERMANENTES DE 5 O MAS AÑOS-SIN VARIEDAD	Secano	
	Recinto:18-100-026-00065-00006	Cultivo:62000	PASTOS PERMANENTES DE 5 O MAS AÑOS-SIN VARIEDAD	Secano	
	Recinto:18-100-026-00066-00001	Cultivo:62000	PASTOS PERMANENTES DE 5 O MAS AÑOS-SIN VARIEDAD	Secano	
	Recinto:18-100-026-00066-00003	Cultivo:62000	PASTOS PERMANENTES DE 5 O MAS AÑOS-SIN VARIEDAD	Secano	
	Recinto:18-100-026-00067-00001	Cultivo:62000	PASTOS PERMANENTES DE 5 O MAS AÑOS-SIN VARIEDAD	Secano	
	Recinto:18-100-026-00067-00002	Cultivo:62000	PASTOS PERMANENTES DE 5 O MAS AÑOS-SIN VARIEDAD	Secano	
	Recinto:18-100-026-00067-00004	Cultivo:62000	PASTOS PERMANENTES DE 5 O MAS AÑOS-SIN VARIEDAD	Secano	
	Recinto:18-100-026-00068-00001	Cultivo:62000	PASTOS PERMANENTES DE 5 O MAS AÑOS-SIN VARIEDAD	Secano	
	Recinto:18-100-026-00068-00003	Cultivo:62000	PASTOS PERMANENTES DE 5 O MAS AÑOS-SIN VARIEDAD	Secano	
	Recinto:18-100-026-00069-00001	Cultivo:62000	PASTOS PERMANENTES DE 5 O MAS AÑOS-SIN VARIEDAD	Secano	
	Recinto:18-100-026-00070-00004	Cultivo:62000	PASTOS PERMANENTES DE 5 O MAS AÑOS-SIN VARIEDAD	Secano	
	Recinto:18-100-026-00070-00007	Cultivo:62000	PASTOS PERMANENTES DE 5 O MAS AÑOS-SIN VARIEDAD	Secano	
86124	Recinto de forrajera para Cálculo de Carga Ganadera que No pertenece a Explotación.				
	Recinto:18-100-026-00063-00011	Cultivo:62000	PASTOS PERMANENTES DE 5 O MAS AÑOS-SIN VARIEDAD	Secano	
	Recinto:18-100-026-00064-00001	Cultivo:62000	PASTOS PERMANENTES DE 5 O MAS AÑOS-SIN VARIEDAD	Secano	
	Recinto:18-100-026-00064-00002	Cultivo:62000	PASTOS PERMANENTES DE 5 O MAS AÑOS-SIN VARIEDAD	Secano	
	Recinto:18-100-026-00064-00004	Cultivo:62000	PASTOS PERMANENTES DE 5 O MAS AÑOS-SIN VARIEDAD	Secano	
	Recinto:18-100-026-00064-00005	Cultivo:62000	PASTOS PERMANENTES DE 5 O MAS AÑOS-SIN VARIEDAD	Secano	
	Recinto:18-100-026-00064-00006	Cultivo:62000	PASTOS PERMANENTES DE 5 O MAS AÑOS-SIN VARIEDAD	Secano	
	Recinto:18-100-026-00063-00009	Cultivo:62000	PASTOS PERMANENTES DE 5 O MAS AÑOS-SIN VARIEDAD	Secano	
	Recinto:18-100-026-00063-00012	Cultivo:62000	PASTOS PERMANENTES DE 5 O MAS AÑOS-SIN VARIEDAD	Secano	
	Recinto:18-100-026-00063-00013	Cultivo:62000	PASTOS PERMANENTES DE 5 O MAS AÑOS-SIN VARIEDAD	Secano	
	Recinto:18-100-026-00065-00001	Cultivo:62000	PASTOS PERMANENTES DE 5 O MAS AÑOS-SIN VARIEDAD	Secano	
	Recinto:18-100-026-00065-00002	Cultivo:62000	PASTOS PERMANENTES DE 5 O MAS AÑOS-SIN VARIEDAD	Secano	
	Recinto:18-100-026-00065-00004	Cultivo:62000	PASTOS PERMANENTES DE 5 O MAS AÑOS-SIN VARIEDAD	Secano	
	Recinto:18-100-026-00065-00006	Cultivo:62000	PASTOS PERMANENTES DE 5 O MAS AÑOS-SIN VARIEDAD	Secano	
	Recinto:18-100-026-00066-00001	Cultivo:62000	PASTOS PERMANENTES DE 5 O MAS AÑOS-SIN VARIEDAD	Secano	
	Recinto:18-100-026-00066-00003	Cultivo:62000	PASTOS PERMANENTES DE 5 O MAS AÑOS-SIN VARIEDAD	Secano	
	Recinto:18-100-026-00067-00001	Cultivo:62000	PASTOS PERMANENTES DE 5 O MAS AÑOS-SIN VARIEDAD	Secano	
	Recinto:18-100-026-00067-00002	Cultivo:62000	PASTOS PERMANENTES DE 5 O MAS AÑOS-SIN VARIEDAD	Secano	
	Recinto:18-100-026-00067-00004	Cultivo:62000	PASTOS PERMANENTES DE 5 O MAS AÑOS-SIN VARIEDAD	Secano	
	Recinto:18-100-026-00068-00001	Cultivo:62000	PASTOS PERMANENTES DE 5 O MAS AÑOS-SIN VARIEDAD	Secano	
	Recinto:18-100-026-00068-00003	Cultivo:62000	PASTOS PERMANENTES DE 5 O MAS AÑOS-SIN VARIEDAD	Secano	
	Recinto:18-100-026-00069-00001	Cultivo:62000	PASTOS PERMANENTES DE 5 O MAS AÑOS-SIN VARIEDAD	Secano	
	Recinto:18-100-026-00070-00004	Cultivo:62000	PASTOS PERMANENTES DE 5 O MAS AÑOS-SIN VARIEDAD	Secano	
	Recinto:18-100-026-00070-00007	Cultivo:62000	PASTOS PERMANENTES DE 5 O MAS AÑOS-SIN VARIEDAD	Secano	

(1) Con incidencias que retienen pago o deniegan el expediente.

(2) Se calcula sobre superficie declarada admisible.

(3) Aplicación del artículo 16 bis del RD 147/2023.

(4) Expediente con algunos recintos de pastos permanentes ubicados en espacios protegidos donde la carga ganadera mínima será 0,1 UGM/ha.

Puede verificar la integridad de una copia de este documento mediante la lectura del código QR adjunto o mediante el acceso a la dirección <https://ws050.juntadeandalucia.es/verificarFirma> indicando el código de VERIFICACIÓN

FIRMADO POR	RAQUEL MARIA ESPIN CRESPO	29/01/2025
VERIFICACIÓN	Pk2jmMURSWMFXCU9VKGJQR2Q27H5BP3	PÁG. 1587/2713





- 86128 Recinto de Forrajeras que no ha contabilizado para Carga Ganadera por no tener una explotación válida para el cálculo de la Carga Ganadera
- Recinto:18-100-026-00063-00011 Cultivo:62 PASTOS PERMANENTES DE 5 O MAS AÑOS-
 - Recinto:18-100-026-00064-00001 Cultivo:62 PASTOS PERMANENTES DE 5 O MAS AÑOS-
 - Recinto:18-100-026-00064-00002 Cultivo:62 PASTOS PERMANENTES DE 5 O MAS AÑOS-
 - Recinto:18-100-026-00064-00004 Cultivo:62 PASTOS PERMANENTES DE 5 O MAS AÑOS-
 - Recinto:18-100-026-00064-00005 Cultivo:62 PASTOS PERMANENTES DE 5 O MAS AÑOS-
 - Recinto:18-100-026-00064-00006 Cultivo:62 PASTOS PERMANENTES DE 5 O MAS AÑOS-
 - Recinto:18-100-026-00063-00009 Cultivo:62 PASTOS PERMANENTES DE 5 O MAS AÑOS-
 - Recinto:18-100-026-00063-00012 Cultivo:62 PASTOS PERMANENTES DE 5 O MAS AÑOS-
 - Recinto:18-100-026-00063-00013 Cultivo:62 PASTOS PERMANENTES DE 5 O MAS AÑOS-
 - Recinto:18-100-026-00065-00001 Cultivo:62 PASTOS PERMANENTES DE 5 O MAS AÑOS-
 - Recinto:18-100-026-00065-00002 Cultivo:62 PASTOS PERMANENTES DE 5 O MAS AÑOS-
 - Recinto:18-100-026-00065-00004 Cultivo:62 PASTOS PERMANENTES DE 5 O MAS AÑOS-
 - Recinto:18-100-026-00065-00006 Cultivo:62 PASTOS PERMANENTES DE 5 O MAS AÑOS-
 - Recinto:18-100-026-00066-00001 Cultivo:62 PASTOS PERMANENTES DE 5 O MAS AÑOS-
 - Recinto:18-100-026-00066-00003 Cultivo:62 PASTOS PERMANENTES DE 5 O MAS AÑOS-
 - Recinto:18-100-026-00067-00001 Cultivo:62 PASTOS PERMANENTES DE 5 O MAS AÑOS-
 - Recinto:18-100-026-00067-00002 Cultivo:62 PASTOS PERMANENTES DE 5 O MAS AÑOS-
 - Recinto:18-100-026-00067-00004 Cultivo:62 PASTOS PERMANENTES DE 5 O MAS AÑOS-
 - Recinto:18-100-026-00068-00001 Cultivo:62 PASTOS PERMANENTES DE 5 O MAS AÑOS-
 - Recinto:18-100-026-00068-00003 Cultivo:62 PASTOS PERMANENTES DE 5 O MAS AÑOS-
 - Recinto:18-100-026-00069-00001 Cultivo:62 PASTOS PERMANENTES DE 5 O MAS AÑOS-
 - Recinto:18-100-026-00070-00004 Cultivo:62 PASTOS PERMANENTES DE 5 O MAS AÑOS-
 - Recinto:18-100-026-00070-00007 Cultivo:62 PASTOS PERMANENTES DE 5 O MAS AÑOS-

- 86132 Recinto superficie forrajera que no realiza la actividad de producción de pastoreo.
- Recinto:18-100-026-00063-00011 Cultivo:62000 PASTOS PERMANENTES DE 5 O MAS AÑOS-SIN VARIEDAD Secano
 - Recinto:18-100-026-00064-00001 Cultivo:62000 PASTOS PERMANENTES DE 5 O MAS AÑOS-SIN VARIEDAD Secano
 - Recinto:18-100-026-00064-00002 Cultivo:62000 PASTOS PERMANENTES DE 5 O MAS AÑOS-SIN VARIEDAD Secano
 - Recinto:18-100-026-00064-00004 Cultivo:62000 PASTOS PERMANENTES DE 5 O MAS AÑOS-SIN VARIEDAD Secano
 - Recinto:18-100-026-00064-00005 Cultivo:62000 PASTOS PERMANENTES DE 5 O MAS AÑOS-SIN VARIEDAD Secano
 - Recinto:18-100-026-00064-00006 Cultivo:62000 PASTOS PERMANENTES DE 5 O MAS AÑOS-SIN VARIEDAD Secano
 - Recinto:18-100-026-00063-00009 Cultivo:62000 PASTOS PERMANENTES DE 5 O MAS AÑOS-SIN VARIEDAD Secano
 - Recinto:18-100-026-00063-00012 Cultivo:62000 PASTOS PERMANENTES DE 5 O MAS AÑOS-SIN VARIEDAD Secano
 - Recinto:18-100-026-00063-00013 Cultivo:62000 PASTOS PERMANENTES DE 5 O MAS AÑOS-SIN VARIEDAD Secano
 - Recinto:18-100-026-00065-00001 Cultivo:62000 PASTOS PERMANENTES DE 5 O MAS AÑOS-SIN VARIEDAD Secano
 - Recinto:18-100-026-00065-00002 Cultivo:62000 PASTOS PERMANENTES DE 5 O MAS AÑOS-SIN VARIEDAD Secano
 - Recinto:18-100-026-00065-00004 Cultivo:62000 PASTOS PERMANENTES DE 5 O MAS AÑOS-SIN VARIEDAD Secano
 - Recinto:18-100-026-00065-00006 Cultivo:62000 PASTOS PERMANENTES DE 5 O MAS AÑOS-SIN VARIEDAD Secano
 - Recinto:18-100-026-00066-00001 Cultivo:62000 PASTOS PERMANENTES DE 5 O MAS AÑOS-SIN VARIEDAD Secano
 - Recinto:18-100-026-00066-00003 Cultivo:62000 PASTOS PERMANENTES DE 5 O MAS AÑOS-SIN VARIEDAD Secano
 - Recinto:18-100-026-00067-00001 Cultivo:62000 PASTOS PERMANENTES DE 5 O MAS AÑOS-SIN VARIEDAD Secano
 - Recinto:18-100-026-00067-00002 Cultivo:62000 PASTOS PERMANENTES DE 5 O MAS AÑOS-SIN VARIEDAD Secano
 - Recinto:18-100-026-00067-00004 Cultivo:62000 PASTOS PERMANENTES DE 5 O MAS AÑOS-SIN VARIEDAD Secano
 - Recinto:18-100-026-00068-00001 Cultivo:62000 PASTOS PERMANENTES DE 5 O MAS AÑOS-SIN VARIEDAD Secano
 - Recinto:18-100-026-00068-00003 Cultivo:62000 PASTOS PERMANENTES DE 5 O MAS AÑOS-SIN VARIEDAD Secano
 - Recinto:18-100-026-00069-00001 Cultivo:62000 PASTOS PERMANENTES DE 5 O MAS AÑOS-SIN VARIEDAD Secano
 - Recinto:18-100-026-00070-00004 Cultivo:62000 PASTOS PERMANENTES DE 5 O MAS AÑOS-SIN VARIEDAD Secano
 - Recinto:18-100-026-00070-00007 Cultivo:62000 PASTOS PERMANENTES DE 5 O MAS AÑOS-SIN VARIEDAD Secano

(1) Con incidencias que retienen pago o deniegan el expediente.
 (2) Se calcula sobre superficie declarada admisible.
 (3) Aplicación del artículo 16 bis del RD 147/2023.
 (4) Expediente con algunos recintos de pastos permanentes ubicados en espacios protegidos donde la carga ganadera mínima será 0,1 UGM/ha.

Puede verificar la integridad de una copia de este documento mediante la lectura del código QR adjunto o mediante el acceso a la dirección https://ws050.juntadeandalucia.es/verificarFirma indicando el código de VERIFICACIÓN			
FIRMADO POR	RAQUEL MARIA ESPIN CRESPO	29/01/2025	
VERIFICACIÓN	Pk2jmMURSWMFXCU9VKGJRQ2Q7H5BP3	PÁG. 1588/2713	



APELLIDOS Y NOMBRE / RAZÓN SOCIAL

SANCHEZ LOPEZ-COZAR ANTONIO

NIF
****9290*

EXPEDIENTE
1079059

RESOLUCIÓN
CONCESIÓN DE LA AYUDA

DATOS DE MANTENIMIENTO UNIDADES

GRUPO DE PAGO	Sup. Dec. Admisible	Sup. Resuelta	Sobredecl.	% Sobredecl.
ZONAS DE MONTAÑA	78,66	78,41	0,25	0,32

RESUMEN DE PAGOS

	IMPORTE (Euros)			
	RESUELTO	FEADER	MAPA	CAPADR
Pago realizado	2.039,50	1.733,58	200,07	105,85

APLICACIÓN DE REDUCCIONES Y PENALIZACIONES (%)

Criterios de subvencionabilidad (1)	Presentación tardía	Omisión declaración	Condicionalidad
0,00	0,00	0,00	0,00

IMPORTE (Euros)

Calculado(2)	Reducción	Penalización	Reducción Penalización (3)	Penalización adicional	Resuelto	FEADER	MAPA	CAPADR
2.046,00 €	6,50 €	0,00 €	0,00 €	0,00 €	2.039,50 €	1.733,58 €	200,07 €	105,85 €
Importe Unitario:	93,00 €	Nuevo Importe Unitario:	26,01 €					

RECINTOS PROPUESTOS

REF.	REFERENCIA SIGPAC	CULTIVO	S/R	USO SIGPAC	Sup. Dec. admisible	Sup. Campo	Sup. Determ.	Sup. Resuelta
-561912	18-123-011-00302-0011	PASTOS PERMANENTES DE 5 O MAS AÑOS	S		78,66		78,66	78,41

INCIDENCIAS

INCIDENCIA DESCRIPCIÓN

4272 Verifica que las líneas de declaración de las Solicitudes Únicas no tienen solapes con la capa de Retroactividad Gráfica (ambas de la misma campaña) a nivel de expediente/línea de declaración gráfica de la solicitud.
 Recinto:18-123-011-00302-00011 Cultivo: - Agregado de la referencia del recinto.:0 Zona de la referencia del recinto.:0 Superficie solapada.:0,25 Id. Incid.:100417489

Datos considerados para el Cálculo de la Carga Ganadera del expediente

Superficie determinada para Cálculo Carga Ganadera: 78,41 ha
 Carga Ganadera del Expediente: 1,31 ugm/ha

Explotación	Especie	Ugm Calculada para CG
ES181220000119	CAPRINA	97,08
ES181220000119	OVINA	5,64

Recintos Determinados para el Cálculo de Garga Ganadera

REF.	REFERENCIA SIGPAC	CULTIVO	DESCRIPCIÓN CULTIVO	S/R	SUP. RESUELTA (ha)
-561912	18-123-011-00302-00011	62000	PASTOS PERMANENTES DE 5 O MAS AÑOS-SIN VARIEDAD	S	78,41

(1) Con incidencias que retienen pago o deniegan el expediente.

(2) Se calcula sobre superficie declarada admisible.

(3) Aplicación del artículo 16 bis del RD 147/2023.

(4) Expediente con algunos recintos de pastos permanentes ubicados en espacios protegidos donde la carga ganadera mínima será 0,1 UGM/ha.

Puede verificar la integridad de una copia de este documento mediante la lectura del código QR adjunto o mediante el acceso a la dirección <https://ws050.juntadeandalucia.es/verificarFirma> indicando el código de VERIFICACIÓN

FIRMADO POR	RAQUEL MARIA ESPIN CRESPO	29/01/2025
VERIFICACIÓN	Pk2jmMURSWMFCU9VKGJRQ2Q7H5BP3	PÁG. 1589/2713





APELLIDOS Y NOMBRE / RAZÓN SOCIAL
SANCHEZ MARTOS MARIA MILAGROS

NIF
****3261*

EXPEDIENTE
1238224

RESOLUCIÓN
CONCESIÓN DE LA AYUDA

DATOS DE MANTENIMIENTO UNIDADES

GRUPO DE PAGO	Sup. Dec. Admisible	Sup. Resuelta	Sobredecl.	% Sobredecl.
ZONAS DE MONTAÑA	29,53	29,53	0,00	0,00

RESUMEN DE PAGOS

	IMPORTE (Euros)			
	RESUELTO	FEADER	MAPA	CAPADR
Pago realizado	1.958,00	1.664,32	192,08	101,62
A pagar	88,00	74,80	8,63	4,57
TOTAL	2.046,00	1.739,12	200,71	106,19

APLICACIÓN DE REDUCCIONES Y PENALIZACIONES (%)

Criterios de subvencionabilidad (1)	Presentación tardía	Omisión declaración	Condicionabilidad
0,00	0,00	0,00	0,00

IMPORTE (Euros)

Calculado(2)	Reducción	Penalización	Reducción Penalización (3)	Penalización adicional	Resuelto	FEADER	MAPA	CAPADR
2.046,00 €	0,00 €	0,00 €	0,00 €	0,00 €	2.046,00 €	1.739,10 €	200,71 €	106,19 €
Importe Unitario:	93,00 €	Nuevo Importe Unitario:	69,29 €					

RECINTOS PROPUESTOS

REF.	REFERENCIA SIGPAC	CULTIVO	S/R	USO SIGPAC	Sup. Dec. admisible	Sup. Campo	Sup. Determ.	Sup. Resuelta
-1628013	18-057-029-00100-0001	PISTACHO	R		0,82		0,82	0,82
-1137090	18-057-029-00100-0009	OLIVAR	R		2,01		2,01	2,01
-1137088	18-057-023-00035-0003	ALMENDROS	S		0,02		0,02	0,02
-1137087	18-057-022-00046-0016	ALMENDROS	S		0,02		0,02	0,02
-1137086	18-057-022-00046-0015	ALMENDROS	S		0,04		0,04	0,04
4211724	18-057-022-00046-0005	ALMENDROS	S		0,88		0,88	0,88
4211725	18-057-022-00046-0006	ALMENDROS	S		7,58		7,58	7,58
4211726	18-057-022-00046-0007	ALMENDROS	S		0,45		0,45	0,45
4211727	18-057-022-00046-0009	ALMENDROS	S		10,90		10,90	10,90
4211731	18-057-022-00047-0001	ALMENDROS	S		0,87		0,87	0,87
4211735	18-057-023-00035-0002	ALMENDROS	S		0,45		0,45	0,45
4211736	18-057-023-00036-0001	ALMENDROS	S		5,22		5,22	5,22
4211740	18-057-028-00014-0001	ALMENDROS	S		0,27		0,27	0,27

(1) Con incidencias que retienen pago o deniegan el expediente.

(2) Se calcula sobre superficie declarada admisible.

(3) Aplicación del artículo 16 bis del RD 147/2023.

(4) Expediente con algunos recintos de pastos permanentes ubicados en espacios protegidos donde la carga ganadera mínima será 0,1 UGM/ha.

Puede verificar la integridad de una copia de este documento mediante la lectura del código QR adjunto o mediante el acceso a la dirección <https://ws050.juntadeandalucia.es/verificarFirma> indicando el código de VERIFICACIÓN

FIRMADO POR	RAQUEL MARIA ESPIN CRESPO	29/01/2025
VERIFICACIÓN	Pk2jmMURSWMFXCU9VKGJQRQ2Q7H5BP3	PÁG. 1590/2713



**APELLIDOS Y NOMBRE / RAZÓN SOCIAL**

SANCHEZ RODRIGUEZ ANTONIO JAVIER

NIF

***9472*

EXPEDIENTE

1082049

RESOLUCIÓN

CONCESIÓN DE LA AYUDA

DATOS DE MANTENIMIENTO UNIDADES

GRUPO DE PAGO	Sup. Dec. Admisible	Sup. Resuelta	Sobredecl.	% Sobredecl.
ZONAS DE MONTAÑA	60,66	60,66	0,00	0,00

RESUMEN DE PAGOS

	IMPORTE (Euros)			
	RESUELTO	FEADER	MAPA	CAPADR
Pago realizado	2.046,00	1.739,10	200,71	106,19

APLICACIÓN DE REDUCCIONES Y PENALIZACIONES (%)

Crterios de subvencionabilidad (1)	Presentación tardía	Omisión declaración	Condicionabilidad
0,00	0,00	0,00	0,00

IMPORTE (Euros)

Calculado(2)	Reducción	Penalización	Reducción Penalización (3)	Penalización adicional	Resuelto	FEADER	MAPA	CAPADR
2.046,00 €	0,00 €	0,00 €	0,00 €	0,00 €	2.046,00 €	1.739,10 €	200,71 €	106,19 €
Importe Unitario:	93,00 €		Nuevo Importe Unitario:	33,73 €				

(1) Con incidencias que retienen pago o deniegan el expediente.

(2) Se calcula sobre superficie declarada admisible.

(3) Aplicación del artículo 16 bis del RD 147/2023.

(4) Expediente con algunos recintos de pastos permanentes ubicados en espacios protegidos donde la carga ganadera mínima será 0,1 UGM/ha.

Puede verificar la integridad de una copia de este documento mediante la lectura del código QR adjunto o mediante el acceso a la dirección <https://ws050.juntadeandalucia.es/verificarFirma> indicando el código de VERIFICACIÓN

FIRMADO POR

RAQUEL MARIA ESPIN CRESPO

29/01/2025

VERIFICACIÓN

Pk2jmMURSWMFXCU9VKGJRQ2Q7H5BP3

PÁG. 1591/2713





RECINTOS PROPUESTOS

REF.	REFERENCIA SIGPAC	CULTIVO	S/R	USO SIGPAC	Sup. Dec. admisible	Sup. Campo	Sup. Determ.	Sup. Resuelta
-907523	18-198-001-00415-0005	MEZCLA GUISANTE - AVENA	S		0,36		0,36	0,36
-719176	18-198-002-00176-0001	ALMENDROS	S		0,95		0,95	0,95
-476852	18-198-001-00263-0001	ALMENDROS	S		0,85		0,85	0,85
-476719	18-198-001-00415-0001	MEZCLA GUISANTE - AVENA	S		6,68		6,68	6,68
-60288	18-198-001-00628-0010	OLIVAR	S		0,03		0,03	0,03
-60284	18-198-001-00210-0001	ALMENDROS	S		0,58		0,58	0,58
6820606	18-198-001-00298-0003	ALMENDROS	S		1,56		1,56	1,56
1700000005900952	18-198-001-00452-0001	MEZCLA GUISANTE - AVENA	S		3,54		3,54	3,54
1700000005900953	18-198-001-00419-0001	MEZCLA GUISANTE - AVENA	S		1,76		1,76	1,76
1700000005900954	18-198-001-00506-0001	MEZCLA GUISANTE - AVENA	S		0,82		0,82	0,82
1700000005900955	18-198-001-00308-0002	GUISANTE	S		1,46		1,46	1,46
1700000005900957	18-198-001-00628-0003	OLIVAR	S		0,58		0,58	0,58
1700000005900959	18-198-001-00309-0002	OLIVAR	S		0,86		0,86	0,86
1700000005900962	18-198-002-00250-0001	OLIVAR	S		0,35		0,35	0,35
1700000005900963	18-198-001-00461-0001	OLIVAR	S		0,43		0,43	0,43
1700000005900964	18-198-001-00436-0002	OLIVAR	S		0,32		0,32	0,32
1700000005900967	18-198-001-00506-0002	OLIVAR	S		0,17		0,17	0,17
1700000005900968	18-198-002-00250-0003	OLIVAR	S		0,06		0,06	0,06
1700000005900969	18-198-002-00250-0006	OLIVAR	S		0,11		0,11	0,11
1700000005900970	18-198-001-00480-0001	OLIVAR	S		0,53		0,53	0,53
1700000005900971	18-198-001-00482-0001	OLIVAR	S		0,89		0,89	0,89
1700000005900972	18-198-001-00472-0001	OLIVAR	S		1,06		1,06	1,06
1700000005900973	18-198-001-00473-0001	OLIVAR	S		0,54		0,54	0,54
1700000005900974	18-198-001-00580-0002	OLIVAR	S		1,46		1,46	1,46
1700000005900975	18-198-001-00212-0001	ALMENDROS	S		0,03		0,03	0,03
1700000005900976	18-198-001-00585-0002	ALMENDROS	S		1,28		1,28	1,28
1700000005900978	18-198-001-00174-0001	ALMENDROS	S		1,68		1,68	1,68
1700000005900980	18-198-001-00175-0001	ALMENDROS	S		1,76		1,76	1,76
1700000005900981	18-198-001-00369-0001	ALMENDROS	S		0,15		0,15	0,15
1700000005900982	18-198-001-00469-0001	ALMENDROS	S		1,10		1,10	1,10
1700000005900983	18-198-001-00413-0003	ALMENDROS	S		5,43		5,43	5,43
1700000005900984	18-198-002-00373-0001	ALMENDROS	S		1,77		1,77	1,77
1700000005900985	18-198-001-00463-0002	ALMENDROS	S		0,59		0,59	0,59
1700000005900987	18-198-002-00382-0036	ALMENDROS	S		0,02		0,02	0,02
1700000005900988	18-198-001-00518-0001	ALMENDROS	S		0,92		0,92	0,92
1700000005900989	18-198-001-00436-0001	ALMENDROS	S		0,46		0,46	0,46
1700000005900990	18-198-001-00371-0001	ALMENDROS	S		0,18		0,18	0,18
1700000005900992	18-198-001-00283-0001	ALMENDROS	S		2,05		2,05	2,05
1700000005900993	18-198-001-00521-0001	ALMENDROS	S		1,18		1,18	1,18
1700000005900994	18-198-001-00564-0001	ALMENDROS	S		0,97		0,97	0,97
1700000005900995	18-198-001-00438-0001	ALMENDROS	S		0,23		0,23	0,23
1700000005900996	18-198-001-00370-0001	ALMENDROS	S		0,95		0,95	0,95
1700000005900997	18-198-001-00211-0001	ALMENDROS	S		0,40		0,40	0,40
1700000005900998	18-198-002-00261-0003	ALMENDROS	S		0,01		0,01	0,01
1700000005901001	18-198-001-00570-0002	ALMENDROS	S		4,00		4,00	4,00
1700000005901002	18-198-001-00574-0001	ALMENDROS	S		0,72		0,72	0,72
1700000005901003	18-198-001-00575-0001	ALMENDROS	S		0,58		0,58	0,58
1700000005901005	18-198-002-00357-0001	ALMENDROS	S		0,88		0,88	0,88
1700000005901006	18-198-002-00358-0001	ALMENDROS	S		0,77		0,77	0,77
1700000005901008	18-198-001-00519-0001	ALMENDROS	S		1,26		1,26	1,26
1700000005901009	18-198-002-00375-0001	ALMENDROS	S		1,07		1,07	1,07
1700000005901010	18-198-001-00580-0001	ALMENDROS	S		2,26		2,26	2,26

(1) Con incidencias que retienen pago o deniegan el expediente.
 (2) Se calcula sobre superficie declarada admisible.
 (3) Aplicación del artículo 16 bis del RD 147/2023.
 (4) Expediente con algunos recintos de pastos permanentes ubicados en espacios protegidos donde la carga ganadera mínima será 0,1 UGM/ha.

Puede verificar la integridad de una copia de este documento mediante la lectura del código QR adjunto o mediante el acceso a la dirección https://ws050.juntadeandalucia.es/verificarFirma indicando el código de VERIFICACIÓN			
FIRMADO POR	RAQUEL MARIA ESPIN CRESPO	29/01/2025	
VERIFICACIÓN	Pk2jmMURSWMFXCU9VKGJRQ2Q7H5BP3	PÁG. 1592/2713	

Es copia auténtica de documento electrónico

**RECINTOS PROPUESTOS**

REF.	REFERENCIA SIGPAC	CULTIVO	S/R	USO SIGPAC	Sup. Dec. admisible	Sup. Campo	Sup. Determ.	Sup. Resuelta
170000005901012	18-198-001-00565-0001	ALMENDROS	S		1,10		1,10	1,10
170000005901013	18-198-001-00368-0001	ALMENDROS	S		0,91		0,91	0,91

INCIDENCIAS**INCIDENCIA DESCRIPCIÓN**

86119	Carga ganadera NO cumple con el valor mínimo de 0,2 UGM/ha. Recinto:18-198-001-00564-00002 Cultivo:62000 PASTOS PERMANENTES DE 5 O MAS AÑOS-SIN VARIEDAD Secano Carga Ganadera:0
86121	Recinto superficie forrajera que no realiza la actividad de producción de pastoreo. Recinto:18-198-001-00564-00002 Cultivo:62000 PASTOS PERMANENTES DE 5 O MAS AÑOS-SIN VARIEDAD Secano Actividad Agraria del recinto:5
86122	Recinto superficie forrajera que realiza la actividad de producción de pastoreo y no declara el o los códigos del Registro de Explotaciones Ganaderas de Andalucía, REGA. Recinto:18-198-001-00564-00002 Cultivo:62000 PASTOS PERMANENTES DE 5 O MAS AÑOS-SIN VARIEDAD Secano
86124	Recinto de forrajera para Cálculo de Carga Ganadera que No pertenece a Explotación. Recinto:18-198-001-00564-00002 Cultivo:62000 PASTOS PERMANENTES DE 5 O MAS AÑOS-SIN VARIEDAD Secano

Datos considerados para el Cálculo de la Carga Ganadera del expediente

Superficie determinada para Cálculo Carga Ganadera: 0,00 ha
Carga Ganadera del Expediente: 0,00 ugm/ha

Incidenias de carga ganadera**INCIDENCIA DESCRIPCIÓN**

86122	Recinto superficie forrajera que realiza la actividad de producción de pastoreo y no declara el o los códigos del Registro de Explotaciones Ganaderas de Andalucía, REGA. Recinto:18-198-001-00564-00002 Cultivo:62000 PASTOS PERMANENTES DE 5 O MAS AÑOS-SIN VARIEDAD Secano
86124	Recinto de forrajera para Cálculo de Carga Ganadera que No pertenece a Explotación. Recinto:18-198-001-00564-00002 Cultivo:62000 PASTOS PERMANENTES DE 5 O MAS AÑOS-SIN VARIEDAD Secano
86128	Recinto de Forrajeras que no ha contabilizado para Carga Ganadera por no tener una explotación válida para el cálculo de la Carga Ganadera Recinto:18-198-001-00564-00002 Cultivo:62 PASTOS PERMANENTES DE 5 O MAS AÑOS-
86132	Recinto superficie forrajera que no realiza la actividad de producción de pastoreo. Recinto:18-198-001-00564-00002 Cultivo:62000 PASTOS PERMANENTES DE 5 O MAS AÑOS-SIN VARIEDAD Secano

(1) Con incidencias que retienen pago o deniegan el expediente.

(2) Se calcula sobre superficie declarada admisible.

(3) Aplicación del artículo 16 bis del RD 147/2023.

(4) Expediente con algunos recintos de pastos permanentes ubicados en espacios protegidos donde la carga ganadera mínima será 0,1 UGM/ha.

Puede verificar la integridad de una copia de este documento mediante la lectura del código QR adjunto o mediante el acceso a la dirección <https://ws050.juntadeandalucia.es/verificarFirma> indicando el código de VERIFICACIÓN

FIRMADO POR

RAQUEL MARIA ESPIN CRESPO

29/01/2025

VERIFICACIÓN

Pk2jmMURSWMFXC9VKGJQR2Q7H5BP3

PÁG. 1593/2713



**APELLIDOS Y NOMBRE / RAZÓN SOCIAL**

SANCHEZ RODRIGUEZ ANTONIO LUIS

NIF

***6670*

EXPEDIENTE

1210204

RESOLUCIÓN

CONCESIÓN DE LA AYUDA

DATOS DE MANTENIMIENTO UNIDADES

GRUPO DE PAGO	Sup. Dec. Admisible	Sup. Resuelta	Sobredecl.	% Sobredecl.
ZONAS DE MONTAÑA	162,54	160,00	2,54	1,56

RESUMEN DE PAGOS

	IMPORTE (Euros)			
	RESUELTO	FEADER	MAPA	CAPADR
Pago realizado	1.951,08	1.658,42	191,40	101,26

APLICACIÓN DE REDUCCIONES Y PENALIZACIONES (%)

Criterios de subvencionabilidad (1)	Presentación tardía	Omisión declaración	Condicionabilidad
0,00	0,00	0,00	0,00

IMPORTE (Euros)

Calculado(2)	Reducción	Penalización	Reducción Penalización (3)	Penalización adicional	Resuelto	FEADER	MAPA	CAPADR
2.046,00 €	31,97 €	62,95 €	0,00 €	0,00 €	1.951,08 €	1.658,42 €	191,40 €	101,26 €
Importe Unitario:	93,00 €	Nuevo Importe Unitario:	12,59 €					

(1) Con incidencias que retienen pago o deniegan el expediente.

(2) Se calcula sobre superficie declarada admisible.

(3) Aplicación del artículo 16 bis del RD 147/2023.

(4) Expediente con algunos recintos de pastos permanentes ubicados en espacios protegidos donde la carga ganadera mínima será 0,1 UGM/ha.

Puede verificar la integridad de una copia de este documento mediante la lectura del código QR adjunto o mediante el acceso a la dirección <https://ws050.juntadeandalucia.es/verificarFirma> indicando el código de VERIFICACIÓN

FIRMADO POR

RAQUEL MARIA ESPIN CRESPO

29/01/2025

VERIFICACIÓN

Pk2jmMURSWMFXCU9VKGJRRQ2Q7H5BP3

PÁG. 1594/2713





RECINTOS PROPUESTOS

REF.	REFERENCIA SIGPAC	CULTIVO	S/R	USO SIGPAC	Sup. Dec. admisible	Sup. Campo	Sup. Determ.	Sup. Resuelta
-1627207	18-057-008-00153-0001	ALMENDROS	S		1,13		1,13	1,13
-1377499	18-057-064-00121-0011	CEBADA	S		0,21		0,21	0,21
-1149370	18-057-064-00121-0009	CEBADA	S		3,79		3,79	3,79
-784573	18-057-064-00188-0006	CEBADA	S		0,14		0,14	0,14
-784571	18-057-064-00188-0005	BARBECHO TRADICIONAL	S		0,05		0,05	0,05
4646822	18-057-064-00113-0001	CEBADA	S		0,91		0,91	0,91
4646831	18-057-064-00149-0031	CEBADA	S		1,25		1,25	1,25
4646832	18-057-064-00149-0032	BARBECHO TRADICIONAL	S		0,34		0,34	0,34
4816349	18-057-064-00110-0001	CEBADA	S		1,89		1,89	1,89
4816539	18-057-064-00152-0002	BARBECHO TRADICIONAL	S		0,04		0,04	0,04
4816542	18-057-064-00182-0002	CEBADA	S		0,03		0,03	0,03
4816545	18-057-064-00191-0001	CEBADA	S		0,75		0,75	0,75
5324566	18-057-064-00149-0034	BARBECHO TRADICIONAL	S		0,03		0,03	0,03
5324581	18-057-064-00167-0004	CEBADA	S		0,03		0,03	0,03
5324582	18-057-064-00167-0005	CEBADA	S		0,04		0,04	0,04
5324583	18-057-064-00167-0006	CEBADA	S		0,06		0,06	0,06
5324584	18-057-064-00167-0007	CEBADA	S		0,11		0,11	0,11
5324585	18-057-064-00167-0008	CEBADA	S		0,01		0,01	0,01
5324587	18-057-064-00167-0009	CEBADA	S		0,02		0,02	0,02
5324588	18-057-064-00167-0010	CEBADA	S		0,02		0,02	0,02
5324608	18-057-064-00168-0002	CEBADA	S		0,04		0,04	0,04
5324613	18-057-064-00182-0003	BARBECHO TRADICIONAL	S		0,06		0,06	0,06
5324614	18-057-064-00182-0004	CEBADA	S		0,03		0,03	0,03
5324635	18-057-064-00192-0001	CEBADA	S		0,07		0,07	0,07
5332371	18-057-064-00096-0001	CEBADA	S		0,38		0,38	0,38
5332372	18-057-064-00096-0002	CEBADA	S		1,10		1,10	0,00
5332376	18-057-064-00077-0001	CEBADA	S		3,25		3,25	3,25
5332379	18-057-064-00057-0001	CEBADA	S		1,31		1,31	1,31
5332380	18-057-064-00058-0001	CEBADA	S		0,07		0,07	0,07
5332385	18-057-064-00030-0001	BARBECHO TRADICIONAL	S		1,12		1,12	1,12
5332386	18-057-064-00031-0001	BARBECHO TRADICIONAL	S		0,78		0,78	0,78
5332388	18-057-064-00032-0001	BARBECHO TRADICIONAL	S		0,61		0,61	0,61
5333475	18-057-062-00075-0002	BARBECHO TRADICIONAL	R		0,31		0,31	0,31
5333476	18-057-062-00076-0001	BARBECHO TRADICIONAL	R		0,38		0,38	0,38
5334177	18-057-064-00136-0005	BARBECHO TRADICIONAL	S		0,73		0,73	0,73
5334178	18-057-063-00010-0001	CEBADA	S		0,41		0,41	0,41
6953834	04-037-029-00061-0005	ALMENDROS	S		4,20		4,20	4,20
6953835	18-057-015-00002-0003	ALMENDROS	S		13,20		13,20	13,20
6953836	04-037-029-00061-0001	ALMENDROS	S		0,27		0,27	0,27
6953837	18-057-015-00002-0006	ALMENDROS	S		0,23		0,23	0,23
6953844	18-057-015-00004-0006	ALMENDROS	S		5,18		5,18	5,18
1700000006737007	18-057-064-00107-0001	CEBADA	S		1,90		1,90	1,90
1700000006737008	18-057-064-00117-0001	CEBADA	S		1,56		1,56	1,56
1700000006737009	18-057-064-00117-0008	CEBADA	S		1,36		1,36	1,36
1700000006737044	18-057-064-00101-0001	CEBADA	S		2,49		2,49	2,49
1700000006737045	18-057-064-00106-0001	CEBADA	S		1,16		1,16	1,16
1700000006737047	18-057-063-00009-0001	CEBADA	S		1,35		1,35	1,35
1700000006737050	18-057-064-00073-0001	BARBECHO TRADICIONAL	S		1,31		1,31	1,31
1700000006737052	18-057-063-00009-0002	BARBECHO TRADICIONAL	S		0,11		0,11	0,11
1700000006737053	18-057-063-00009-0003	BARBECHO TRADICIONAL	S		0,51		0,51	0,51
1700000006737077	18-057-061-00001-0008	BARBECHO TRADICIONAL	R		1,23		1,23	1,23
1700000006737078	18-057-061-00001-0009	BARBECHO TRADICIONAL	S		0,21		0,21	0,21

(1) Con incidencias que retienen pago o deniegan el expediente.
 (2) Se calcula sobre superficie declarada admisible.
 (3) Aplicación del artículo 16 bis del RD 147/2023.
 (4) Expediente con algunos recintos de pastos permanentes ubicados en espacios protegidos donde la carga ganadera mínima será 0,1 UGM/ha.

Puede verificar la integridad de una copia de este documento mediante la lectura del código QR adjunto o mediante el acceso a la dirección https://ws050.juntadeandalucia.es/verificarFirma indicando el código de VERIFICACIÓN			
FIRMADO POR	RAQUEL MARIA ESPIN CRESPO	29/01/2025	
VERIFICACIÓN	Pk2jmMURSWMFXCU9VKGJRRQ2Q7H5BP3	PÁG. 1595/2713	



RECINTOS PROPUESTOS

REF.	REFERENCIA SIGPAC	CULTIVO	S/R	USO SIGPAC	Sup. Dec. admisible	Sup. Campo	Sup. Determ.	Sup. Resuelta
170000006737079	18-057-061-00001-0003	BARBECHO TRADICIONAL	S		1,50		1,50	1,50
170000006737080	18-057-061-00001-0004	BARBECHO TRADICIONAL	R		1,92		1,92	1,92
170000006737083	18-057-061-00001-0010	BARBECHO TRADICIONAL	S		0,56		0,56	0,56
170000006737084	18-057-061-00001-0011	BARBECHO TRADICIONAL	S		1,30		1,30	1,30
170000006737086	18-057-064-00149-0026	BARBECHO TRADICIONAL	S		0,22		0,22	0,22
170000006737087	18-057-064-00149-0006	CEBADA	S		0,34		0,34	0,34
170000006737088	18-057-064-00149-0005	BARBECHO TRADICIONAL	S		0,39		0,39	0,39
170000006737089	18-057-060-00044-0001	CEBADA	S		0,17		0,17	0,00
170000006737092	18-057-064-00120-0001	CEBADA	S		0,30		0,30	0,30
170000006737096	18-057-064-00118-0001	CEBADA	S		1,06		1,06	1,06
170000006737097	18-057-064-00119-0001	CEBADA	S		1,04		1,04	1,04
170000006737098	18-057-064-00149-0001	CEBADA	S		0,89		0,89	0,89
170000006737099	18-057-064-00149-0004	BARBECHO TRADICIONAL	S		0,15		0,15	0,15
170000006737100	18-057-064-00091-0001	CEBADA	S		1,88		1,88	1,88
170000006737101	18-057-064-00121-0009	CEBADA	S		11,76		11,76	11,76
170000006737102	18-057-064-00097-0009	CEBADA	S		1,58		1,58	1,58
170000006737104	18-057-064-00097-0002	CEBADA	S		2,58		2,58	2,58
170000006737105	18-057-064-00097-0020	CEBADA	S		0,22		0,22	0,22
170000006737106	18-057-064-00097-0012	BARBECHO TRADICIONAL	S		0,72		0,72	0,72
170000006737107	18-057-064-00010-0001	CEBADA	S		0,08		0,08	0,08
170000006737109	18-057-064-00121-0011	CEBADA	S		0,34		0,34	0,34
170000006737111	18-057-064-00010-0015	BARBECHO TRADICIONAL	S		0,95		0,95	0,95
170000006737112	18-057-064-00123-0003	CEBADA	S		2,70		2,70	2,70
170000006737113	18-057-064-00123-0002	CEBADA	S		0,97		0,97	0,97
170000006737114	18-057-064-00123-0001	CEBADA	S		0,69		0,69	0,69
170000006737116	18-057-064-00124-0001	GUISANTES	S		0,42		0,42	0,42
170000006737117	18-057-064-00123-0025	CEBADA	S		0,11		0,11	0,11
170000006737118	18-057-064-00123-0017	CEBADA	S		8,95		8,95	8,95
170000006737119	18-057-064-00123-0005	CEBADA	S		0,28		0,28	0,28
170000006737123	18-057-064-00003-0001	GUISANTES	S		0,95		0,95	0,95
170000006737125	18-057-064-00001-0001	GUISANTES	S		1,67		1,67	1,67
170000006737126	18-057-064-00004-0001	GUISANTES	S		1,30		1,30	1,30
170000006737127	18-057-064-00006-0001	CEBADA	S		0,33		0,33	0,33
170000006737128	18-057-064-00002-0001	GUISANTES	S		1,76		1,76	1,76
170000006737129	18-057-064-00005-0001	CEBADA	S		8,05		8,05	8,05
170000006737131	18-057-064-00007-0001	CEBADA	S		0,38		0,38	0,38
170000006737132	18-057-064-00009-0002	BARBECHO TRADICIONAL	S		1,09		1,09	1,09
170000006737133	18-057-064-00008-0001	BARBECHO TRADICIONAL	S		0,12		0,12	0,12
170000006737134	18-057-064-00009-0018	BARBECHO TRADICIONAL	S		1,04		1,04	1,04
170000006737135	18-057-064-00010-0012	BARBECHO TRADICIONAL	S		0,17		0,17	0,17
170000006737136	18-057-064-00009-0001	BARBECHO TRADICIONAL	S		0,28		0,28	0,28
170000006737137	18-057-064-00010-0002	BARBECHO TRADICIONAL	S		0,19		0,19	0,19
170000006737138	18-057-064-00010-0003	BARBECHO TRADICIONAL	S		1,64		1,64	1,64
170000006737160	18-057-062-00076-0004	BARBECHO TRADICIONAL	R		1,27		1,27	0,00
170000006737166	18-057-062-00076-0002	BARBECHO TRADICIONAL	R		1,08		1,08	1,08
170000006737184	18-057-064-00136-0032	CEBADA	S		2,22		2,22	2,22
170000006737185	18-057-064-00141-0003	GUISANTES	S		0,91		0,91	0,91
170000006737187	18-057-064-00128-0005	GUISANTES	S		0,68		0,68	0,68
170000006737188	18-057-064-00140-0001	GUISANTES	S		2,43		2,43	2,43
170000006737189	18-057-064-00126-0001	GUISANTES	S		0,44		0,44	0,44
170000006737190	18-057-064-00127-0001	GUISANTES	S		0,26		0,26	0,26
170000006737191	18-057-064-00136-0001	BARBECHO TRADICIONAL	S		4,07		4,07	4,07

(1) Con incidencias que retienen pago o deniegan el expediente.

(2) Se calcula sobre superficie declarada admisible.

(3) Aplicación del artículo 16 bis del RD 147/2023.

(4) Expediente con algunos recintos de pastos permanentes ubicados en espacios protegidos donde la carga ganadera mínima será 0,1 UGM/ha.

Puede verificar la integridad de una copia de este documento mediante la lectura del código QR adjunto o mediante el acceso a la dirección <https://ws050.juntadeandalucia.es/verificarFirma> indicando el código de VERIFICACIÓN

FIRMADO POR

RAQUEL MARIA ESPIN CRESPO

29/01/2025

VERIFICACIÓN

Pk2jmMURSWMFXCU9VKGJRQ2Q7H5BP3

PÁG. 1596/2713





RECINTOS PROPUESTOS

REF.	REFERENCIA SIGPAC	CULTIVO	USO SIGPAC	Sup. Dec. admisible	Sup. Campo	Sup. Determ.	Sup. Resuelta
170000006737192	18-057-064-00125-0001	GUISANTES	S	0,28		0,28	0,28
170000006737193	18-057-064-00130-0002	CEBADA	S	3,18		3,18	3,18
170000006737194	18-057-064-00131-0001	CEBADA	S	0,10		0,10	0,10
170000006737197	18-057-064-00129-0001	CEBADA	S	0,07		0,07	0,07
170000006737246	18-057-064-00138-0001	GUISANTES	S	1,91		1,91	1,91
170000006737247	18-057-064-00137-0002	GUISANTES	S	0,67		0,67	0,67
170000006737249	18-057-064-00139-0001	GUISANTES	S	1,03		1,03	1,03
170000006871729	18-057-008-00153-0001	ALMENDROS	S	7,68		7,68	7,68
170000006871734	18-057-014-00178-0002	ALMENDROS	S	0,58		0,58	0,58
170000006871735	18-057-013-00133-0001	ALMENDROS	S	4,21		4,21	4,21
170000006871736	18-057-013-00039-0001	ALMENDROS	S	8,66		8,66	8,66

INCIDENCIAS

INCIDENCIA DESCRIPCIÓN

- 452 Actividad agraria declarada en un recinto no compatible con el uso PA, PR o PS asignado en SIGPAC para ese recinto.
Recinto:18-057-064-00149-00002 Cultivo:62000 PASTOS PERMANENTES DE 5 O MAS AÑOS-SIN VARIEDAD Secano USO ASIGNADO EN SIGPAC.PR
- 8200 Control por Monitorización con resultado no admisible
Recinto:18-057-064-00096-00002 Cultivo:5000 CEBADA-SIN VARIEDAD
- 8227 Control por Monitorización sin respuesta por parte del productor y, por tanto, sin Juicio Experto de campo.
Recinto:18-057-060-00044-00001 Cultivo:5000 CEBADA-SIN VARIEDAD
Recinto:18-057-062-00076-00004 Cultivo:20000 BARBECHO TRADICIONAL-SIN VARIEDAD
- 8403 Línea de declaración monitorizada con resultado semáforo amarillo o rojo y situación "Producto no coincidente con declarado" (12) o "nula" con información de producto de monitorización de Gestor o de Juicio experto con producto que no coincide con el grupo de producto declarado.
Recinto:18-057-064-00096-00002 Cultivo:5000 CEBADA-SIN VARIEDAD
- 86119 Carga ganadera NO cumple con el valor mínimo de 0,2 UGM/ha.
Recinto:18-057-064-00149-00002 Cultivo:62000 PASTOS PERMANENTES DE 5 O MAS AÑOS-SIN VARIEDAD Secano Carga Ganadera:0
- 86121 Recinto superficie forrajera que no realiza la actividad de producción de pastoreo.
Recinto:18-057-064-00149-00002 Cultivo:62000 PASTOS PERMANENTES DE 5 O MAS AÑOS-SIN VARIEDAD Secano Actividad Agraria del recinto:2
- 86122 Recinto superficie forrajera que realiza la actividad de producción de pastoreo y no declara el o los códigos del Registro de Explotaciones Ganaderas de Andalucía, REGA.
Recinto:18-057-064-00149-00002 Cultivo:62000 PASTOS PERMANENTES DE 5 O MAS AÑOS-SIN VARIEDAD Secano
- 86124 Recinto de forrajera para Cálculo de Carga Ganadera que No pertenece a Explotación.
Recinto:18-057-064-00149-00002 Cultivo:62000 PASTOS PERMANENTES DE 5 O MAS AÑOS-SIN VARIEDAD Secano

Datos considerados para el Cálculo de la Carga Ganadera del expediente

Superficie determinada para Cálculo Carga Ganadera: 0,00 ha
Carga Ganadera del Expediente: 0,00 ugm/ha

Incidenias de carga ganadera

INCIDENCIA DESCRIPCIÓN

- 242 Recinto pendiente de acreditación de titularidad.
Recinto:18-030-004-00154-00004 Cultivo:20000 BARBECHO TRADICIONAL-SIN VARIEDAD Secano
Recinto:18-030-004-00154-00005 Cultivo:20000 BARBECHO TRADICIONAL-SIN VARIEDAD Secano
Recinto:18-030-004-00164-00002 Cultivo:20000 BARBECHO TRADICIONAL-SIN VARIEDAD Secano
Recinto:18-030-004-00164-00003 Cultivo:20000 BARBECHO TRADICIONAL-SIN VARIEDAD Secano
Recinto:18-030-004-00164-00004 Cultivo:20000 BARBECHO TRADICIONAL-SIN VARIEDAD Secano
Recinto:18-030-004-00164-00007 Cultivo:20000 BARBECHO TRADICIONAL-SIN VARIEDAD Secano
- 452 Actividad agraria declarada en un recinto no compatible con el uso PA, PR o PS asignado en SIGPAC para ese recinto.
Recinto:18-057-064-00149-00002 Cultivo:62000 PASTOS PERMANENTES DE 5 O MAS AÑOS-SIN VARIEDAD Secano USO

(1) Con incidencias que retienen pago o deniegan el expediente.
(2) Se calcula sobre superficie declarada admisible.
(3) Aplicación del artículo 16 bis del RD 147/2023.
(4) Expediente con algunos recintos de pastos permanentes ubicados en espacios protegidos donde la carga ganadera mínima será 0,1 UGM/ha.

Puede verificar la integridad de una copia de este documento mediante la lectura del código QR adjunto o mediante el acceso a la dirección <https://ws050.juntadeandalucia.es/verificarFirma> indicando el código de VERIFICACIÓN

FIRMADO POR	RAQUEL MARIA ESPIN CRESPO	29/01/2025	
VERIFICACIÓN	Pk2jmMURSWMFXCU9VKGJQRQ2Q7H5BP3	PÁG. 1597/2713	



ASIGNADO EN SIGPAC:PR	
8227	Control por Monitorización sin respuesta por parte del productor y, por tanto, sin Juicio Experto de campo. Recinto:18-057-062-00076-00004 Cultivo:20000 BARBECHO TRADICIONAL-SIN VARIEDAD
86122	Recinto superficie forrajera que realiza la actividad de producción de pastoreo y no declara el o los códigos del Registro de Explotaciones Ganaderas de Andalucía, REGA. Recinto:18-057-064-00149-00002 Cultivo:62000 PASTOS PERMANENTES DE 5 O MAS AÑOS-SIN VARIEDAD Secano
86124	Recinto de forrajera para Cálculo de Carga Ganadera que No pertenece a Explotación. Recinto:18-057-064-00149-00002 Cultivo:62000 PASTOS PERMANENTES DE 5 O MAS AÑOS-SIN VARIEDAD Secano
86128	Recinto de Forrajeras que no ha contabilizado para Carga Ganadera por no tener una explotación válida para el cálculo de la Carga Ganadera Recinto:18-057-064-00149-00002 Cultivo:62 PASTOS PERMANENTES DE 5 O MAS AÑOS-
86132	Recinto superficie forrajera que no realiza la actividad de producción de pastoreo. Recinto:18-057-064-00188-00005 Cultivo:20000 BARBECHO TRADICIONAL-SIN VARIEDAD Secano Recinto:18-057-064-00149-00032 Cultivo:20000 BARBECHO TRADICIONAL-SIN VARIEDAD Secano Recinto:18-057-064-00152-00002 Cultivo:20000 BARBECHO TRADICIONAL-SIN VARIEDAD Secano Recinto:18-057-064-00149-00034 Cultivo:20000 BARBECHO TRADICIONAL-SIN VARIEDAD Secano Recinto:18-057-064-00182-00003 Cultivo:20000 BARBECHO TRADICIONAL-SIN VARIEDAD Secano Recinto:18-057-064-00030-00001 Cultivo:20000 BARBECHO TRADICIONAL-SIN VARIEDAD Secano Recinto:18-057-064-00031-00001 Cultivo:20000 BARBECHO TRADICIONAL-SIN VARIEDAD Secano Recinto:18-057-064-00032-00001 Cultivo:20000 BARBECHO TRADICIONAL-SIN VARIEDAD Secano Recinto:18-057-062-00075-00002 Cultivo:20000 BARBECHO TRADICIONAL-SIN VARIEDAD Regadío Recinto:18-057-062-00076-00001 Cultivo:20000 BARBECHO TRADICIONAL-SIN VARIEDAD Regadío Recinto:18-057-064-00136-00005 Cultivo:20000 BARBECHO TRADICIONAL-SIN VARIEDAD Secano Recinto:18-057-064-00149-00002 Cultivo:62000 PASTOS PERMANENTES DE 5 O MAS AÑOS-SIN VARIEDAD Secano Recinto:18-057-064-00073-00001 Cultivo:20000 BARBECHO TRADICIONAL-SIN VARIEDAD Secano Recinto:18-057-063-00009-00002 Cultivo:20000 BARBECHO TRADICIONAL-SIN VARIEDAD Secano Recinto:18-057-063-00009-00003 Cultivo:20000 BARBECHO TRADICIONAL-SIN VARIEDAD Secano Recinto:18-057-061-00001-00008 Cultivo:20000 BARBECHO TRADICIONAL-SIN VARIEDAD Regadío Recinto:18-057-061-00001-00009 Cultivo:20000 BARBECHO TRADICIONAL-SIN VARIEDAD Secano Recinto:18-057-061-00001-00003 Cultivo:20000 BARBECHO TRADICIONAL-SIN VARIEDAD Secano Recinto:18-057-061-00001-00004 Cultivo:20000 BARBECHO TRADICIONAL-SIN VARIEDAD Regadío Recinto:18-057-061-00001-00010 Cultivo:20000 BARBECHO TRADICIONAL-SIN VARIEDAD Secano Recinto:18-057-061-00001-00011 Cultivo:20000 BARBECHO TRADICIONAL-SIN VARIEDAD Secano Recinto:18-057-064-00149-00026 Cultivo:20000 BARBECHO TRADICIONAL-SIN VARIEDAD Secano Recinto:18-057-064-00149-00005 Cultivo:20000 BARBECHO TRADICIONAL-SIN VARIEDAD Secano Recinto:18-057-064-00149-00004 Cultivo:20000 BARBECHO TRADICIONAL-SIN VARIEDAD Secano Recinto:18-057-064-00097-00012 Cultivo:20000 BARBECHO TRADICIONAL-SIN VARIEDAD Secano Recinto:18-057-064-00010-00015 Cultivo:20000 BARBECHO TRADICIONAL-SIN VARIEDAD Secano Recinto:18-057-064-00009-00002 Cultivo:20000 BARBECHO TRADICIONAL-SIN VARIEDAD Secano Recinto:18-057-064-00008-00001 Cultivo:20000 BARBECHO TRADICIONAL-SIN VARIEDAD Secano Recinto:18-057-064-00009-00018 Cultivo:20000 BARBECHO TRADICIONAL-SIN VARIEDAD Secano Recinto:18-057-064-00010-00012 Cultivo:20000 BARBECHO TRADICIONAL-SIN VARIEDAD Secano Recinto:18-057-064-00009-00001 Cultivo:20000 BARBECHO TRADICIONAL-SIN VARIEDAD Secano Recinto:18-057-064-00010-00002 Cultivo:20000 BARBECHO TRADICIONAL-SIN VARIEDAD Secano Recinto:18-057-064-00010-00003 Cultivo:20000 BARBECHO TRADICIONAL-SIN VARIEDAD Secano Recinto:18-057-062-00076-00004 Cultivo:20000 BARBECHO TRADICIONAL-SIN VARIEDAD Regadío Recinto:18-057-062-00076-00002 Cultivo:20000 BARBECHO TRADICIONAL-SIN VARIEDAD Regadío Recinto:18-057-064-00136-00001 Cultivo:20000 BARBECHO TRADICIONAL-SIN VARIEDAD Secano

(1) Con incidencias que retienen pago o deniegan el expediente.

(2) Se calcula sobre superficie declarada admisible.

(3) Aplicación del artículo 16 bis del RD 147/2023.

(4) Expediente con algunos recintos de pastos permanentes ubicados en espacios protegidos donde la carga ganadera mínima será 0,1 UGM/ha.

Puede verificar la integridad de una copia de este documento mediante la lectura del código QR adjunto o mediante el acceso a la dirección <https://ws050.juntadeandalucia.es/verificarFirma> indicando el código de VERIFICACIÓN

FIRMADO POR	RAQUEL MARIA ESPIN CRESPO	29/01/2025	
VERIFICACIÓN	Pk2jmMURSWMFXCU9VKGJRQ2Q7H5BP3	PÁG. 1598/2713	



APELLIDOS Y NOMBRE / RAZÓN SOCIAL
SANCHEZ SANCHEZ FRANCISCO

NIF
****4065*

EXPEDIENTE
1214911

RESOLUCIÓN
CONCESIÓN DE LA AYUDA

DATOS DE MANTENIMIENTO UNIDADES

GRUPO DE PAGO	Sup. Dec. Admisible	Sup. Resuelta	Sobredecl.	% Sobredecl.
ZONAS DE MONTAÑA	4,77	4,77	0,00	0,00

RESUMEN DE PAGOS

	IMPORTE (Euros)			
	RESUELTO	FEADER	MAPA	CAPADR
Pago realizado	443,61	377,07	43,52	23,02

APLICACIÓN DE REDUCCIONES Y PENALIZACIONES (%)

Criterios de subvencionabilidad (1)	Presentación tardía	Omisión declaración	Condicionalidad
0,00	0,00	0,00	0,00

IMPORTE (Euros)

Calculado(2)	Reducción	Penalización	Reducción Penalización (3)	Penalización adicional	Resuelto	FEADER	MAPA	CAPADR
443,61 €	0,00 €	0,00 €	0,00 €	0,00 €	443,61 €	377,07 €	43,52 €	23,02 €
Importe Unitario:	93,00 €	Nuevo Importe Unitario:	93,00 €					

RECINTOS PROPUESTOS

REF.	REFERENCIA SIGPAC	CULTIVO	S/R	USO SIGPAC	Sup. Dec. admisible	Sup. Campo	Sup. Determ.	Sup. Resuelta
-1019515	18-007-014-00039-0007	PASTOS PERMANENTES DE 5 O MAS AÑOS	S		0,02		0,02	0,02
170000006302603	18-007-014-00039-0004	PASTOS PERMANENTES DE 5 O MAS AÑOS	S		0,00		0,00	0,00
170000006302604	18-007-014-00039-0005	PASTOS PERMANENTES DE 5 O MAS AÑOS	S		0,04		0,04	0,04
170000006302605	18-007-014-00038-0001	PASTOS PERMANENTES DE 5 O MAS AÑOS	S		0,37		0,37	0,37
170000006302606	18-007-014-00038-0004	PASTOS PERMANENTES DE 5 O MAS AÑOS	S		0,34		0,34	0,34
170000006302607	18-007-014-00036-0002	PASTOS PERMANENTES DE 5 O MAS AÑOS	S		0,02		0,02	0,02
170000006302608	18-180-011-00050-0002	PASTOS PERMANENTES DE 5 O MAS AÑOS	S		0,05		0,05	0,05
170000006302609	18-180-008-00016-0003	PASTOS PERMANENTES DE 5 O MAS AÑOS	S		0,05		0,05	0,05
170000006302610	18-180-007-00181-0001	PASTOS PERMANENTES DE 5 O MAS AÑOS	S		0,21		0,21	0,21
170000006302611	18-007-014-00365-0002	PASTOS PERMANENTES DE 5 O MAS AÑOS	S		0,03		0,03	0,03
170000006302612	18-007-014-00039-0001	PASTOS PERMANENTES DE 5 O MAS AÑOS	S		0,18		0,18	0,18
170000006302613	18-007-014-00039-0003	GUISANTES	S		0,23		0,23	0,23
170000006302614	18-007-014-00038-0003	ALMENDROS	S		0,84		0,84	0,84
170000006302615	18-007-014-00039-0002	ALMENDROS	S		1,00		1,00	1,00
170000006302617	18-180-011-00049-0001	PASTOS PERMANENTES DE 5 O MAS AÑOS	S		0,00		0,00	0,00
170000006302619	18-180-010-00185-0001	PASTOS PERMANENTES DE 5 O MAS AÑOS	S		0,12		0,12	0,12
170000006302621	18-180-008-00582-0001	PASTOS PERMANENTES DE 5 O MAS AÑOS	S		0,18		0,18	0,18
170000006302622	18-180-011-00399-0001	ALMENDROS	S		0,21		0,21	0,21
170000006302623	18-180-011-00403-0001	ALMENDROS	S		0,22		0,22	0,22
170000006302624	18-180-011-00050-0001	ALMENDROS	S		0,14		0,14	0,14
170000006302625	18-180-001-00688-0001	ALMENDROS	S		0,34		0,34	0,34
170000006302626	18-180-008-00016-0001	PASTOS PERMANENTES DE 5 O MAS AÑOS	S		0,10		0,10	0,10
170000006302627	18-180-011-00402-0001	ALMENDROS	S		0,08		0,08	0,08

(1) Con incidencias que retienen pago o deniegan el expediente.

(2) Se calcula sobre superficie declarada admisible.

(3) Aplicación del artículo 16 bis del RD 147/2023.

(4) Expediente con algunos recintos de pastos permanentes ubicados en espacios protegidos donde la carga ganadera mínima será 0,1 UGM/ha.

Puede verificar la integridad de una copia de este documento mediante la lectura del código QR adjunto o mediante el acceso a la dirección <https://ws050.juntadeandalucia.es/verificarFirma> indicando el código de VERIFICACIÓN

FIRMADO POR

RAQUEL MARIA ESPIN CRESPO

29/01/2025

VERIFICACIÓN

Pk2jmMURSWMFXCU9VKGJRQ2Q7H5BP3

PÁG. 1599/2713





Datos considerados para el Cálculo de la Carga Ganadera del expediente

Superficie determinada para Cálculo Carga Ganadera: 1,71 ha

Carga Ganadera del Expediente: 18,98 ugm/ha

Explotación	Especie	Ugm Calculada para CG
ES180060000622	CAPRINA	32,45

Recintos Determinados para el Cálculo de Garga Ganadera

REF.	REFERENCIA SIGPAC	CULTIVO	DESCRIPCIÓN CULTIVO	S/R	SUP. RESUELTA (ha)
-1019515	18-007-014-00039-00007	62000	PASTOS PERMANENTES DE 5 O MAS AÑOS-SIN VARIEDAD	S	0,02
170000006302603	18-007-014-00039-00004	62000	PASTOS PERMANENTES DE 5 O MAS AÑOS-SIN VARIEDAD	S	0,00
170000006302604	18-007-014-00039-00005	62000	PASTOS PERMANENTES DE 5 O MAS AÑOS-SIN VARIEDAD	S	0,04
170000006302605	18-007-014-00038-00001	62000	PASTOS PERMANENTES DE 5 O MAS AÑOS-SIN VARIEDAD	S	0,37
170000006302606	18-007-014-00038-00004	62000	PASTOS PERMANENTES DE 5 O MAS AÑOS-SIN VARIEDAD	S	0,34
170000006302607	18-007-014-00036-00002	62000	PASTOS PERMANENTES DE 5 O MAS AÑOS-SIN VARIEDAD	S	0,02
170000006302608	18-180-011-00050-00002	62000	PASTOS PERMANENTES DE 5 O MAS AÑOS-SIN VARIEDAD	S	0,05
170000006302609	18-180-008-00016-00003	62000	PASTOS PERMANENTES DE 5 O MAS AÑOS-SIN VARIEDAD	S	0,05
170000006302610	18-180-007-00181-00001	62000	PASTOS PERMANENTES DE 5 O MAS AÑOS-SIN VARIEDAD	S	0,21
170000006302611	18-007-014-00365-00002	62000	PASTOS PERMANENTES DE 5 O MAS AÑOS-SIN VARIEDAD	S	0,03
170000006302612	18-007-014-00039-00001	62000	PASTOS PERMANENTES DE 5 O MAS AÑOS-SIN VARIEDAD	S	0,18
170000006302617	18-180-011-00049-00001	62000	PASTOS PERMANENTES DE 5 O MAS AÑOS-SIN VARIEDAD	S	0,00
170000006302619	18-180-010-00185-00001	62000	PASTOS PERMANENTES DE 5 O MAS AÑOS-SIN VARIEDAD	S	0,12
170000006302621	18-180-008-00582-00001	62000	PASTOS PERMANENTES DE 5 O MAS AÑOS-SIN VARIEDAD	S	0,18
170000006302626	18-180-008-00016-00001	62000	PASTOS PERMANENTES DE 5 O MAS AÑOS-SIN VARIEDAD	S	0,10

(1) Con incidencias que retienen pago o deniegan el expediente.

(2) Se calcula sobre superficie declarada admisible.

(3) Aplicación del artículo 16 bis del RD 147/2023.

(4) Expediente con algunos recintos de pastos permanentes ubicados en espacios protegidos donde la carga ganadera mínima será 0,1 UGM/ha.

Puede verificar la integridad de una copia de este documento mediante la lectura del código QR adjunto o mediante el acceso a la dirección <https://ws050.juntadeandalucia.es/verificarFirma> indicando el código de VERIFICACIÓN

FIRMADO POR	RAQUEL MARIA ESPIN CRESPO	29/01/2025	
VERIFICACIÓN	Pk2jmMURSWMFXCU9VKGJRRQ2Q7H5BP3	PÁG. 1600/2713	



APELLIDOS Y NOMBRE / RAZÓN SOCIAL

SANTANA ARREBOLA JOSE ANTONIO

NIF
****4881*

EXPEDIENTE
1180620

RESOLUCIÓN
CONCESIÓN DE LA AYUDA

DATOS DE MANTENIMIENTO UNIDADES

GRUPO DE PAGO	Sup. Dec. Admisible	Sup. Resuelta	Sobredecl.	% Sobredecl.
ZONAS DE MONTAÑA	1,29	1,29	0,00	0,00

RESUMEN DE PAGOS

	IMPORTE (Euros)			
	RESUELTO	FEADER	MAPA	CAPADR
Pago realizado	118,77	100,95	11,65	6,17

APLICACIÓN DE REDUCCIONES Y PENALIZACIONES (%)

Criterios de subvencionabilidad (1)	Presentación tardía	Omisión declaración	Condicionalidad
0,00	0,00	1,00	0,00

IMPORTE (Euros)

Calculado(2)	Reducción	Penalización	Reducción Penalización (3)	Penalización adicional	Resuelto	FEADER	MAPA	CAPADR
119,97 €	0,00 €	0,00 €	0,00 €	0,00 €	118,77 €	100,95 €	11,65 €	6,17 €
Importe Unitario:	93,00 €	Nuevo Importe Unitario:	93,00 €					

RECINTOS PROPUESTOS

REF.	REFERENCIA SIGPAC	CULTIVO	S/R	USO SIGPAC	Sup. Dec. admisible	Sup. Campo	Sup. Determ.	Sup. Resuelta
-1544988	18-196-011-00249-0001	AVENA	S		0,26		0,26	0,26
-1544987	18-196-011-00248-0002	VEZA	R		0,31		0,31	0,31
-1544986	18-196-011-00228-0001	AVENA	R		0,01		0,01	0,01
-1544985	18-196-011-00226-0003	VEZA	R		0,04		0,04	0,04
-1544984	18-196-011-00225-0001	AVENA	S		0,02		0,02	0,02
-1544983	18-196-011-00223-0001	AVENA	S		0,07		0,07	0,07
170000005263869	18-196-011-00224-0001	AVENA	S		0,27		0,27	0,27
170000005263870	18-196-011-00227-0002	VEZA	R		0,31		0,31	0,31

INCIDENCIAS

INCIDENCIA DESCRIPCIÓN

- 256 Solicitud con recintos no declarados en campaña actual con una reducción por omisión de superficie superior al 3%
CÓDIGO PARA EL PORCENTAJE DE REDUCCIÓN POR OMISIÓN QUE CORRESPONDE A LA SOLICITUD: 1
- 3972 Recinto ficticio del que forma parte un recinto real cuyo identificativo presenta errores en las Declaraciones de pastos.
Recinto:18-196-900-99000-99001 Cultivo: -
- 86120 Para explotaciones de pastos permanentes ubicadas en espacios protegidos la carga ganadera mínima será 0,1 UGM/ha.
Recinto:18-196-900-99000-99001 Cultivo:62000 PASTOS PERMANENTES DE 5 O MAS AÑOS-SIN VARIEDAD Secano Carga Ganadera:0
- 86122 Recinto superficie forrajera que realiza la actividad de producción de pastoreo y no declara el o los códigos del Registro de Explotaciones Ganaderas de Andalucía, REGA.
Recinto:18-196-900-99000-99001 Cultivo:62000 PASTOS PERMANENTES DE 5 O MAS AÑOS-SIN VARIEDAD Secano
- 86124 Recinto de forrajera para Cálculo de Carga Ganadera que No pertenece a Explotación.
Recinto:18-196-900-99000-99001 Cultivo:62000 PASTOS PERMANENTES DE 5 O MAS AÑOS-SIN VARIEDAD Secano

Datos considerados para el Cálculo de la Carga Ganadera del expediente

Superficie determinada para Cálculo Carga Ganadera: 0,00 ha
Carga Ganadera del Expediente: 0,00 ugm/ha

(1) Con incidencias que retienen pago o deniegan el expediente.

(2) Se calcula sobre superficie declarada admisible.

(3) Aplicación del artículo 16 bis del RD 147/2023.

(4) Expediente con algunos recintos de pastos permanentes ubicados en espacios protegidos donde la carga ganadera mínima será 0,1 UGM/ha.

Puede verificar la integridad de una copia de este documento mediante la lectura del código QR adjunto o mediante el acceso a la dirección <https://ws050.juntadeandalucia.es/verificarFirma> indicando el código de VERIFICACIÓN

FIRMADO POR	RAQUEL MARIA ESPIN CRESPO	29/01/2025
VERIFICACIÓN	Pk2jmMURSWMFXCU9VKGJQRQ2Q7H5BP3	PÁG. 1601/2713





Incidencias de carga ganadera

INCIDENCIA DESCRIPCIÓN

86122	Recinto superficie forrajera que realiza la actividad de producción de pastoreo y no declara el o los códigos del Registro de Explotaciones Ganaderas de Andalucía, REGA. Recinto:18-196-900-99000-99001 Cultivo:62000 PASTOS PERMANENTES DE 5 O MAS AÑOS-SIN VARIEDAD Secano
86124	Recinto de forrajera para Cálculo de Carga Ganadera que No pertenece a Explotación. Recinto:18-196-900-99000-99001 Cultivo:62000 PASTOS PERMANENTES DE 5 O MAS AÑOS-SIN VARIEDAD Secano
86128	Recinto de Forrajeras que no ha contabilizado para Carga Ganadera por no tener una explotación válida para el cálculo de la Carga Ganadera Recinto:18-196-900-99000-99001 Cultivo:62 PASTOS PERMANENTES DE 5 O MAS AÑOS-

(1) Con incidencias que retienen pago o deniegan el expediente.

(2) Se calcula sobre superficie declarada admisible.

(3) Aplicación del artículo 16 bis del RD 147/2023.

(4) Expediente con algunos recintos de pastos permanentes ubicados en espacios protegidos donde la carga ganadera mínima será 0,1 UGM/ha.

Puede verificar la integridad de una copia de este documento mediante la lectura del código QR adjunto o mediante el acceso a la dirección <https://ws050.juntadeandalucia.es/verificarFirma> indicando el código de VERIFICACIÓN

FIRMADO POR	RAQUEL MARIA ESPIN CRESPO	29/01/2025	
VERIFICACIÓN	Pk2jmMURSWMFXCU9VKGJQRQ2Q7H5BP3	PÁG. 1602/2713	

**APELLIDOS Y NOMBRE / RAZÓN SOCIAL**

SANTIAGO PEREZ BRAULIO

NIF

****7566*

EXPEDIENTE

1158772

RESOLUCIÓN

CONCESIÓN DE LA AYUDA

DATOS DE MANTENIMIENTO UNIDADES

GRUPO DE PAGO	Sup. Dec. Admisible	Sup. Resuelta	Sobredecl.	% Sobredecl.
ZONAS DE MONTAÑA	137,15	137,00	0,15	0,11

RESUMEN DE PAGOS

	IMPORTE (Euros)			
	RESUELTO	FEADER	MAPA	CAPADR
Pago realizado	1.958,00	1.664,32	192,08	101,62
A pagar	85,76	72,90	8,41	4,45
TOTAL	2.043,76	1.737,22	200,49	106,07

APLICACIÓN DE REDUCCIONES Y PENALIZACIONES (%)

Criterios de subvencionabilidad (1)	Presentación tardía	Omisión declaración	Condicionabilidad
0,00	0,00	0,00	0,00

IMPORTE (Euros)

Calculado(2)	Reducción	Penalización	Reducción Penalización (3)	Penalización adicional	Resuelto	FEADER	MAPA	CAPADR
2.046,00 €	2,24 €	0,00 €	0,00 €	0,00 €	2.043,76 €	1.737,20 €	200,49 €	106,07 €
Importe Unitario:	93,00 €	Nuevo Importe Unitario:	14,92 €					

(1) Con incidencias que retienen pago o deniegan el expediente.

(2) Se calcula sobre superficie declarada admisible.

(3) Aplicación del artículo 16 bis del RD 147/2023.

(4) Expediente con algunos recintos de pastos permanentes ubicados en espacios protegidos donde la carga ganadera mínima será 0,1 UGM/ha.

Puede verificar la integridad de una copia de este documento mediante la lectura del código QR adjunto o mediante el acceso a la dirección <https://ws050.juntadeandalucia.es/verificarFirma> indicando el código de VERIFICACIÓN

FIRMADO POR

RAQUEL MARIA ESPIN CRESPO

29/01/2025

VERIFICACIÓN

Pk2jmMURSWMFXC9VKGJQRQ2Q7H5BP3

PÁG. 1603/2713





RECINTOS PROPUESTOS

REF.	REFERENCIA SIGPAC	CULTIVO	S/R	USO SIGPAC	Sup. Dec. admisible	Sup. Campo	Sup. Determ.	Sup. Resuelta
-1537039	18-157-900-09602-0004	PASTOS PERMANENTES DE 5 O MAS AÑOS	S		2,21		2,21	2,21
-1537038	18-157-900-09601-0013	CEBADA	S		0,15		0,15	0,00
-1537037	18-157-012-09011-0005	PASTOS PERMANENTES DE 5 O MAS AÑOS	S		0,01		0,01	0,01
-1537036	18-157-012-09011-0004	PASTOS PERMANENTES DE 5 O MAS AÑOS	S		0,04		0,04	0,04
-1537035	18-157-012-00034-0004	PASTOS PERMANENTES DE 5 O MAS AÑOS	S		0,03		0,03	0,03
-1091718	18-157-011-00249-0002	PASTOS PERMANENTES DE 5 O MAS AÑOS	S		0,08		0,08	0,08
-1091717	18-157-011-00247-0003	PASTOS PERMANENTES DE 5 O MAS AÑOS	S		0,13		0,13	0,13
-1091716	18-157-011-00247-0002	BARBECHO TRADICIONAL	S		0,30		0,30	0,30
-810102	18-157-009-00040-0002	AVENA	R		1,32		1,32	1,32
-810026	18-157-012-00017-0002	PASTOS PERMANENTES DE 5 O MAS AÑOS	S		0,36		0,36	0,36
-810019	18-157-006-00114-0001	CEBADA	S		9,73		9,73	9,73
-809990	18-157-006-00114-0001	TRITICALE	S		6,29		6,29	6,29
-109895	18-157-009-00034-0001	AVENA	S		1,70		1,70	1,70
-109829	18-157-009-00034-0001	AVENA	S		0,81		0,81	0,81
5097392	18-157-012-00017-0001	BARBECHO TRADICIONAL	S		1,08		1,08	1,08
5097409	18-157-011-00247-0001	BARBECHO TRADICIONAL	S		0,45		0,45	0,45
5097410	18-157-011-00249-0001	BARBECHO TRADICIONAL	S		0,21		0,21	0,21
5097432	18-157-012-00015-0001	PASTOS PERMANENTES DE 5 O MAS AÑOS	S		36,03		36,03	36,03
5097433	18-157-012-00029-0001	PASTOS PERMANENTES DE 5 O MAS AÑOS	S		14,77		14,77	14,77
5097434	18-157-012-00033-0004	PASTOS PERMANENTES DE 5 O MAS AÑOS	S		21,68		21,68	21,68
5097435	18-157-012-00026-0001	PASTOS PERMANENTES DE 5 O MAS AÑOS	S		6,95		6,95	6,95
1700000006362856	18-157-009-00049-0001	PASTOS PERMANENTES DE 5 O MAS AÑOS	S		9,32		9,32	9,32
1700000006362862	18-157-012-00021-0001	PASTOS PERMANENTES DE 5 O MAS AÑOS	S		19,79		19,79	19,79
1700000006362863	18-157-012-00015-0003	PASTOS PERMANENTES DE 5 O MAS AÑOS	S		0,77		0,77	0,77
1700000006362865	18-157-014-00068-0001	PASTOS PERMANENTES DE 5 O MAS AÑOS	S		0,04		0,04	0,04
1700000006362866	18-157-009-00041-0003	PASTOS PERMANENTES DE 5 O MAS AÑOS	S		0,82		0,82	0,82
1700000006362867	18-157-009-00041-0002	PASTOS PERMANENTES DE 5 O MAS AÑOS	S		0,31		0,31	0,31
1700000006362868	18-157-009-00053-0004	PASTOS PERMANENTES DE 5 O MAS AÑOS	S		0,19		0,19	0,19
1700000006362869	18-157-009-00053-0003	PASTOS PERMANENTES DE 5 O MAS AÑOS	S		0,07		0,07	0,07
1700000006362870	18-157-009-00033-0003	PASTOS PERMANENTES DE 5 O MAS AÑOS	S		0,19		0,19	0,19
1700000006362875	18-157-012-00022-0001	PASTOS PERMANENTES DE 5 O MAS AÑOS	S		0,26		0,26	0,26
1700000006362876	18-157-012-00023-0001	PASTOS PERMANENTES DE 5 O MAS AÑOS	S		1,06		1,06	1,06

INCIDENCIAS

INCIDENCIA DESCRIPCIÓN

218 Superficie bruta de cruce en un recinto en el conjunto de las solicitudes supera superficie total que SIGPAC establece para él.
 Recinto:18-157-900-09601-00013 Cultivo:5000 CEBADA-SIN VARIEDAD Secano Suma de superficies declaradas para este recinto por todos los solicitantes (Áreas):178 Superficie SIGPAC medida para este recinto (Áreas):162 Exceso de superficie declarada (Hectáreas):0,16 Suma de superficies declaradas para este recinto por el solicitante (Áreas):15

Datos considerados para el Cálculo de la Carga Ganadera del expediente

Superficie determinada para Cálculo Carga Ganadera: 120,69 ha
 Carga Ganadera del Expediente: 0,31 ugm/ha (4)

Explotación	Especie	Ugm Calculada para CG
ES181540000048	CAPRINA	35,86
ES181540000048	OVINA	1,17

Recintos Determinados para el Cálculo de Garga Ganadera

REF.	REFERENCIA SIGPAC	CULTIVO	DESCRIPCIÓN CULTIVO	S/R	SUP. RESUELTA (ha)
------	-------------------	---------	---------------------	-----	--------------------

(1) Con incidencias que retienen pago o deniegan el expediente.
 (2) Se calcula sobre superficie declarada admisible.
 (3) Aplicación del artículo 16 bis del RD 147/2023.
 (4) Expediente con algunos recintos de pastos permanentes ubicados en espacios protegidos donde la carga ganadera mínima será 0,1 UGM/ha.

Puede verificar la integridad de una copia de este documento mediante la lectura del código QR adjunto o mediante el acceso a la dirección https://ws050.juntadeandalucia.es/verificarFirma indicando el código de VERIFICACIÓN			
FIRMADO POR	RAQUEL MARIA ESPIN CRESPO	29/01/2025	
VERIFICACIÓN	Pk2jmMURSWMFXCU9VKGJQRQ2Q7H5BP3	PÁG. 1604/2713	



Recintos Determinados para el Cálculo de Garga Ganadera

REF.	REFERENCIA SIGPAC	CULTIVO	DESCRIPCIÓN CULTIVO	S/R	SUP. RESUELTA (ha)
-1537039	18-157-900-09602-00004	62000	PASTOS PERMANENTES DE 5 O MAS AÑOS-SIN VARIEDAD	S	2,21
-1537037	18-157-012-09011-00005	62000	PASTOS PERMANENTES DE 5 O MAS AÑOS-SIN VARIEDAD	S	0,01
-1537036	18-157-012-09011-00004	62000	PASTOS PERMANENTES DE 5 O MAS AÑOS-SIN VARIEDAD	S	0,04
-1537035	18-157-012-00034-00004	62000	PASTOS PERMANENTES DE 5 O MAS AÑOS-SIN VARIEDAD	S	0,03
-1091718	18-157-011-00249-00002	62000	PASTOS PERMANENTES DE 5 O MAS AÑOS-SIN VARIEDAD	S	0,08
-1091717	18-157-011-00247-00003	62000	PASTOS PERMANENTES DE 5 O MAS AÑOS-SIN VARIEDAD	S	0,13
-810026	18-157-012-00017-00002	62000	PASTOS PERMANENTES DE 5 O MAS AÑOS-SIN VARIEDAD	S	0,36
5097432	18-157-012-00015-00001	62000	PASTOS PERMANENTES DE 5 O MAS AÑOS-SIN VARIEDAD	S	36,03
5097433	18-157-012-00029-00001	62000	PASTOS PERMANENTES DE 5 O MAS AÑOS-SIN VARIEDAD	S	14,77
5097434	18-157-012-00033-00004	62000	PASTOS PERMANENTES DE 5 O MAS AÑOS-SIN VARIEDAD	S	21,68
5097435	18-157-012-00026-00001	62000	PASTOS PERMANENTES DE 5 O MAS AÑOS-SIN VARIEDAD	S	6,95
1700000006362856	18-157-009-00049-00001	62000	PASTOS PERMANENTES DE 5 O MAS AÑOS-SIN VARIEDAD	S	9,32
1700000006362858	18-157-009-00051-00001	62000	PASTOS PERMANENTES DE 5 O MAS AÑOS-SIN VARIEDAD	S	3,59
1700000006362862	18-157-012-00021-00001	62000	PASTOS PERMANENTES DE 5 O MAS AÑOS-SIN VARIEDAD	S	19,79
1700000006362863	18-157-012-00015-00003	62000	PASTOS PERMANENTES DE 5 O MAS AÑOS-SIN VARIEDAD	S	0,77
1700000006362865	18-157-014-00068-00001	62000	PASTOS PERMANENTES DE 5 O MAS AÑOS-SIN VARIEDAD	S	0,04
1700000006362866	18-157-009-00041-00003	62000	PASTOS PERMANENTES DE 5 O MAS AÑOS-SIN VARIEDAD	S	0,82
1700000006362867	18-157-009-00041-00002	62000	PASTOS PERMANENTES DE 5 O MAS AÑOS-SIN VARIEDAD	S	0,31
1700000006362868	18-157-009-00053-00004	62000	PASTOS PERMANENTES DE 5 O MAS AÑOS-SIN VARIEDAD	S	0,19
1700000006362869	18-157-009-00053-00003	62000	PASTOS PERMANENTES DE 5 O MAS AÑOS-SIN VARIEDAD	S	0,07
1700000006362870	18-157-009-00033-00003	62000	PASTOS PERMANENTES DE 5 O MAS AÑOS-SIN VARIEDAD	S	0,19
1700000006362871	18-157-009-00040-00004	62000	PASTOS PERMANENTES DE 5 O MAS AÑOS-SIN VARIEDAD	S	0,11
1700000006362872	18-157-009-00034-00005	62000	PASTOS PERMANENTES DE 5 O MAS AÑOS-SIN VARIEDAD	S	0,18
1700000006362873	18-157-009-00034-00003	62000	PASTOS PERMANENTES DE 5 O MAS AÑOS-SIN VARIEDAD	S	0,90
1700000006362874	18-157-009-00035-00003	62000	PASTOS PERMANENTES DE 5 O MAS AÑOS-SIN VARIEDAD	S	0,80
1700000006362875	18-157-012-00022-00001	62000	PASTOS PERMANENTES DE 5 O MAS AÑOS-SIN VARIEDAD	S	0,26
1700000006362876	18-157-012-00023-00001	62000	PASTOS PERMANENTES DE 5 O MAS AÑOS-SIN VARIEDAD	S	1,06

Incidencias de carga ganadera

INCIDENCIA DESCRIPCIÓN

- 86132 Recinto superficie forrajera que no realiza la actividad de producción de pastoreo.
 Recinto:18-157-011-00247-00002 Cultivo:20000 BARBECHO TRADICIONAL-SIN VARIEDAD Secano
 Recinto:18-157-012-00017-00001 Cultivo:20000 BARBECHO TRADICIONAL-SIN VARIEDAD Secano
 Recinto:18-157-011-00247-00001 Cultivo:20000 BARBECHO TRADICIONAL-SIN VARIEDAD Secano
 Recinto:18-157-011-00249-00001 Cultivo:20000 BARBECHO TRADICIONAL-SIN VARIEDAD Secano

(1) Con incidencias que retienen pago o deniegan el expediente.
 (2) Se calcula sobre superficie declarada admisible.
 (3) Aplicación del artículo 16 bis del RD 147/2023.
 (4) Expediente con algunos recintos de pastos permanentes ubicados en espacios protegidos donde la carga ganadera mínima será 0,1 UGM/ha.

Puede verificar la integridad de una copia de este documento mediante la lectura del código QR adjunto o mediante el acceso a la dirección <https://ws050.juntadeandalucia.es/verificarFirma> indicando el código de VERIFICACIÓN

FIRMADO POR	RAQUEL MARIA ESPIN CRESPO	29/01/2025	
VERIFICACIÓN	Pk2jmMURSWMFXCU9VKGJRQ2Q7H5BP3	PÁG. 1605/2713	



APELLIDOS Y NOMBRE / RAZÓN SOCIAL

SANTOS SANTOS ANTONIO

NIF
****9853*

EXPEDIENTE
1215681

RESOLUCIÓN
CONCESIÓN DE LA AYUDA

DATOS DE MANTENIMIENTO UNIDADES

GRUPO DE PAGO	Sup. Dec. Admisible	Sup. Resuelta	Sobredecl.	% Sobredecl.
ZONAS DE MONTAÑA	20,20	20,20	0,00	0,00

RESUMEN DE PAGOS

	IMPORTE (Euros)			
	RESUELTO	FEADER	MAPA	CAPADR
Pago realizado	1.778,16	1.511,44	174,44	92,28

APLICACIÓN DE REDUCCIONES Y PENALIZACIONES (%)

Criterios de subvencionabilidad (1)	Presentación tardía	Omisión declaración	Condicionalidad
0,00	0,00	0,00	0,00

IMPORTE (Euros)

Calculado(2)	Reducción	Penalización	Reducción Penalización (3)	Penalización adicional	Resuelto	FEADER	MAPA	CAPADR
1.778,16 €	0,00 €	0,00 €	0,00 €	0,00 €	1.778,16 €	1.511,44 €	174,44 €	92,28 €
Importe Unitario:	93,00 €	Nuevo Importe Unitario:	88,03 €					

RECINTOS PROPUESTOS

REF.	REFERENCIA SIGPAC	CULTIVO	S/R	USO SIGPAC	Sup. Dec. admisible	Sup. Campo	Sup. Determ.	Sup. Resuelta
170000006117879	18-138-004-00456-0002	OLIVAR	S		17,27		17,27	17,27
170000006117883	18-138-004-00456-0003	OLIVAR	S		2,93		2,93	2,93

(1) Con incidencias que retienen pago o deniegan el expediente.

(2) Se calcula sobre superficie declarada admisible.

(3) Aplicación del artículo 16 bis del RD 147/2023.

(4) Expediente con algunos recintos de pastos permanentes ubicados en espacios protegidos donde la carga ganadera mínima será 0,1 UGM/ha.

Puede verificar la integridad de una copia de este documento mediante la lectura del código QR adjunto o mediante el acceso a la dirección <https://ws050.juntadeandalucia.es/verificarFirma> indicando el código de VERIFICACIÓN

FIRMADO POR	RAQUEL MARIA ESPIN CRESPO	29/01/2025	
VERIFICACIÓN	Pk2jmMURSWMFXCU9VKGJRQ2Q7H5BP3	PÁG. 1606/2713	



INCIDENCIAS

INCIDENCIA DESCRIPCIÓN

- 4272 Verifica que las líneas de declaración de las Solicitudes Únicas no tienen solapes con la capa de Retroactividad Gráfica (ambas de la misma campaña) a nivel de expediente/línea de declaración gráfica de la solicitud.
Recinto:18-138-004-00456-00006 Cultivo: - Agregado de la referencia del recinto.:0 Zona de la referencia del recinto.:0 Superficie solapada.:0,02 Id. Incid.:100418707
- 86119 Carga ganadera NO cumple con el valor mínimo de 0,2 UGM/ha.
Recinto:18-138-004-00456-00004 Cultivo:62000 PASTOS PERMANENTES DE 5 O MAS AÑOS-SIN VARIEDAD Secano Carga Ganadera:0
Recinto:18-138-004-00456-00005 Cultivo:62000 PASTOS PERMANENTES DE 5 O MAS AÑOS-SIN VARIEDAD Secano Carga Ganadera:0
Recinto:18-138-004-00456-00006 Cultivo:62000 PASTOS PERMANENTES DE 5 O MAS AÑOS-SIN VARIEDAD Secano Carga Ganadera:0
Recinto:18-138-004-00456-00007 Cultivo:62000 PASTOS PERMANENTES DE 5 O MAS AÑOS-SIN VARIEDAD Secano Carga Ganadera:0
Recinto:18-138-004-00456-00008 Cultivo:62000 PASTOS PERMANENTES DE 5 O MAS AÑOS-SIN VARIEDAD Secano Carga Ganadera:0
- 86121 Recinto superficie forrajera que no realiza la actividad de producción de pastoreo.
Recinto:18-138-004-00456-00004 Cultivo:62000 PASTOS PERMANENTES DE 5 O MAS AÑOS-SIN VARIEDAD Secano Actividad Agraria del recinto:5
Recinto:18-138-004-00456-00005 Cultivo:62000 PASTOS PERMANENTES DE 5 O MAS AÑOS-SIN VARIEDAD Secano Actividad Agraria del recinto:5
Recinto:18-138-004-00456-00006 Cultivo:62000 PASTOS PERMANENTES DE 5 O MAS AÑOS-SIN VARIEDAD Secano Actividad Agraria del recinto:5
Recinto:18-138-004-00456-00007 Cultivo:62000 PASTOS PERMANENTES DE 5 O MAS AÑOS-SIN VARIEDAD Secano Actividad Agraria del recinto:5
Recinto:18-138-004-00456-00008 Cultivo:62000 PASTOS PERMANENTES DE 5 O MAS AÑOS-SIN VARIEDAD Secano Actividad Agraria del recinto:5
- 86122 Recinto superficie forrajera que realiza la actividad de producción de pastoreo y no declara el o los códigos del Registro de Explotaciones Ganaderas de Andalucía, REGA.
Recinto:18-138-004-00456-00004 Cultivo:62000 PASTOS PERMANENTES DE 5 O MAS AÑOS-SIN VARIEDAD Secano
Recinto:18-138-004-00456-00005 Cultivo:62000 PASTOS PERMANENTES DE 5 O MAS AÑOS-SIN VARIEDAD Secano
Recinto:18-138-004-00456-00006 Cultivo:62000 PASTOS PERMANENTES DE 5 O MAS AÑOS-SIN VARIEDAD Secano
Recinto:18-138-004-00456-00007 Cultivo:62000 PASTOS PERMANENTES DE 5 O MAS AÑOS-SIN VARIEDAD Secano
Recinto:18-138-004-00456-00008 Cultivo:62000 PASTOS PERMANENTES DE 5 O MAS AÑOS-SIN VARIEDAD Secano
- 86124 Recinto de forrajera para Cálculo de Carga Ganadera que No pertenece a Explotación.
Recinto:18-138-004-00456-00004 Cultivo:62000 PASTOS PERMANENTES DE 5 O MAS AÑOS-SIN VARIEDAD Secano
Recinto:18-138-004-00456-00005 Cultivo:62000 PASTOS PERMANENTES DE 5 O MAS AÑOS-SIN VARIEDAD Secano
Recinto:18-138-004-00456-00006 Cultivo:62000 PASTOS PERMANENTES DE 5 O MAS AÑOS-SIN VARIEDAD Secano
Recinto:18-138-004-00456-00007 Cultivo:62000 PASTOS PERMANENTES DE 5 O MAS AÑOS-SIN VARIEDAD Secano
Recinto:18-138-004-00456-00008 Cultivo:62000 PASTOS PERMANENTES DE 5 O MAS AÑOS-SIN VARIEDAD Secano

Datos considerados para el Cálculo de la Carga Ganadera del expediente

Superficie determinada para Cálculo Carga Ganadera: 0,00 ha
Carga Ganadera del Expediente: 0,00 ugm/ha

Incidenias de carga ganadera

INCIDENCIA DESCRIPCIÓN

- 86122 Recinto superficie forrajera que realiza la actividad de producción de pastoreo y no declara el o los códigos del Registro de Explotaciones Ganaderas de Andalucía, REGA.
Recinto:18-138-004-00456-00005 Cultivo:62000 PASTOS PERMANENTES DE 5 O MAS AÑOS-SIN VARIEDAD Secano
Recinto:18-138-004-00456-00006 Cultivo:62000 PASTOS PERMANENTES DE 5 O MAS AÑOS-SIN VARIEDAD Secano
Recinto:18-138-004-00456-00004 Cultivo:62000 PASTOS PERMANENTES DE 5 O MAS AÑOS-SIN VARIEDAD Secano
Recinto:18-138-004-00456-00007 Cultivo:62000 PASTOS PERMANENTES DE 5 O MAS AÑOS-SIN VARIEDAD Secano
Recinto:18-138-004-00456-00008 Cultivo:62000 PASTOS PERMANENTES DE 5 O MAS AÑOS-SIN VARIEDAD Secano
- 86124 Recinto de forrajera para Cálculo de Carga Ganadera que No pertenece a Explotación.
Recinto:18-138-004-00456-00005 Cultivo:62000 PASTOS PERMANENTES DE 5 O MAS AÑOS-SIN VARIEDAD Secano
Recinto:18-138-004-00456-00006 Cultivo:62000 PASTOS PERMANENTES DE 5 O MAS AÑOS-SIN VARIEDAD Secano
Recinto:18-138-004-00456-00004 Cultivo:62000 PASTOS PERMANENTES DE 5 O MAS AÑOS-SIN VARIEDAD Secano

(1) Con incidencias que retienen pago o deniegan el expediente.
 (2) Se calcula sobre superficie declarada admisible.
 (3) Aplicación del artículo 16 bis del RD 147/2023.
 (4) Expediente con algunos recintos de pastos permanentes ubicados en espacios protegidos donde la carga ganadera mínima será 0,1 UGM/ha.

Puede verificar la integridad de una copia de este documento mediante la lectura del código QR adjunto o mediante el acceso a la dirección https://ws050.juntadeandalucia.es/verificarFirma indicando el código de VERIFICACIÓN			
FIRMADO POR	RAQUEL MARIA ESPIN CRESPO	29/01/2025	
VERIFICACIÓN	Pk2jmMURSWMFXC9VKGJRQ2Q7H5BP3	PÁG. 1607/2713	



	Recinto:18-138-004-00456-00007 Cultivo:62000 PASTOS PERMANENTES DE 5 O MAS AÑOS-SIN VARIEDAD Secano
	Recinto:18-138-004-00456-00008 Cultivo:62000 PASTOS PERMANENTES DE 5 O MAS AÑOS-SIN VARIEDAD Secano
86128	Recinto de Forrajerías que no ha contabilizado para Carga Ganadera por no tener una explotación válida para el cálculo de la Carga Ganadera
	Recinto:18-138-004-00456-00005 Cultivo:62 PASTOS PERMANENTES DE 5 O MAS AÑOS-
	Recinto:18-138-004-00456-00006 Cultivo:62 PASTOS PERMANENTES DE 5 O MAS AÑOS-
	Recinto:18-138-004-00456-00004 Cultivo:62 PASTOS PERMANENTES DE 5 O MAS AÑOS-
	Recinto:18-138-004-00456-00007 Cultivo:62 PASTOS PERMANENTES DE 5 O MAS AÑOS-
	Recinto:18-138-004-00456-00008 Cultivo:62 PASTOS PERMANENTES DE 5 O MAS AÑOS-
86132	Recinto superficie forrajera que no realiza la actividad de producción de pastoreo.
	Recinto:18-138-004-00456-00005 Cultivo:62000 PASTOS PERMANENTES DE 5 O MAS AÑOS-SIN VARIEDAD Secano
	Recinto:18-138-004-00456-00006 Cultivo:62000 PASTOS PERMANENTES DE 5 O MAS AÑOS-SIN VARIEDAD Secano
	Recinto:18-138-004-00456-00004 Cultivo:62000 PASTOS PERMANENTES DE 5 O MAS AÑOS-SIN VARIEDAD Secano
	Recinto:18-138-004-00456-00007 Cultivo:62000 PASTOS PERMANENTES DE 5 O MAS AÑOS-SIN VARIEDAD Secano
	Recinto:18-138-004-00456-00008 Cultivo:62000 PASTOS PERMANENTES DE 5 O MAS AÑOS-SIN VARIEDAD Secano

(1) Con incidencias que retienen pago o deniegan el expediente.

(2) Se calcula sobre superficie declarada admisible.

(3) Aplicación del artículo 16 bis del RD 147/2023.

(4) Expediente con algunos recintos de pastos permanentes ubicados en espacios protegidos donde la carga ganadera mínima será 0,1 UGM/ha.

Puede verificar la integridad de una copia de este documento mediante la lectura del código QR adjunto o mediante el acceso a la dirección <https://ws050.juntadeandalucia.es/verificarFirma> indicando el código de VERIFICACIÓN

FIRMADO POR	RAQUEL MARIA ESPIN CRESPO	29/01/2025	
VERIFICACIÓN	Pk2jmMURSWMFxcU9VKGJRQ2Q7H5BP3	PÁG. 1608/2713	



APELLIDOS Y NOMBRE / RAZÓN SOCIAL

SERRALTA MALDONADO FRANCISCO

NIF
***0612*

EXPEDIENTE

1113586

RESOLUCIÓN

CONCESIÓN DE LA AYUDA

DATOS DE MANTENIMIENTO UNIDADES

GRUPO DE PAGO	Sup. Dec. Admisible	Sup. Resuelta	Sobredecl.	% Sobredecl.
ZONAS DE MONTAÑA	18,95	18,95	0,00	0,00

RESUMEN DE PAGOS

	IMPORTE (Euros)			
	RESUELTO	FEADER	MAPA	CAPADR
Pago realizado	1.688,88	1.435,55	165,68	87,65

APLICACIÓN DE REDUCCIONES Y PENALIZACIONES (%)

Criterios de subvencionabilidad (1)	Presentación tardía	Omisión declaración	Condicionalidad
0,00	0,00	0,00	0,00

IMPORTE (Euros)

Calculado(2)	Reducción	Penalización	Reducción Penalización (3)	Penalización adicional	Resuelto	FEADER	MAPA	CAPADR
1.688,88 €	0,00 €	0,00 €	0,00 €	0,00 €	1.688,88 €	1.435,55 €	165,68 €	87,65 €
Importe Unitario:	93,00 €	Nuevo Importe Unitario:	89,12 €					

RECINTOS PROPUESTOS

REF.	REFERENCIA SIGPAC	CULTIVO	S/R	USO SIGPAC	Sup. Dec. admisible	Sup. Campo	Sup. Determ.	Sup. Resuelta
4125964	18-144-004-00154-0001	HIGUERA	S		1,76		1,76	1,76
4125977	18-144-028-00140-0001	ALMENDROS	S		0,51		0,51	0,51
4125981	18-144-006-00161-0002	ALMENDROS	S		0,60		0,60	0,60
4126083	18-144-010-00048-0001	HIGUERA	S		0,11		0,11	0,11
1700000005253163	18-144-004-00154-0003	OLIVAR	S		0,13		0,13	0,13
1700000005253164	18-185-010-00045-0001	HIGUERA	S		0,50		0,50	0,50
1700000005253166	18-144-029-00084-0002	BARBECHO TRADICIONAL	S		0,11		0,11	0,11
1700000005253167	18-144-029-00084-0001	OLIVAR	S		0,24		0,24	0,24
1700000005253168	18-144-029-00033-0002	OLIVAR	S		0,06		0,06	0,06
1700000005253170	18-144-004-00154-0006	OLIVAR	S		0,09		0,09	0,09
1700000005253172	18-144-021-00128-0001	HIGUERA	S		0,81		0,81	0,81
1700000005253173	18-144-007-00075-0001	ALMENDROS	S		4,08		4,08	4,08
1700000005253174	18-144-006-00163-0003	ALMENDROS	S		2,60		2,60	2,60
1700000005253175	18-144-007-00077-0001	ALMENDROS	S		7,18		7,18	7,18
1700000005253176	18-144-007-00076-0001	ALMENDROS	S		0,17		0,17	0,17

(1) Con incidencias que retienen pago o deniegan el expediente.
 (2) Se calcula sobre superficie declarada admisible.
 (3) Aplicación del artículo 16 bis del RD 147/2023.
 (4) Expediente con algunos recintos de pastos permanentes ubicados en espacios protegidos donde la carga ganadera mínima será 0,1 UGM/ha.

Puede verificar la integridad de una copia de este documento mediante la lectura del código QR adjunto o mediante el acceso a la dirección <https://ws050.juntadeandalucia.es/verificarFirma> indicando el código de VERIFICACIÓN

FIRMADO POR	RAQUEL MARIA ESPIN CRESPO	29/01/2025	
VERIFICACIÓN	Pk2jmMURSWMFXCU9VKGJRQ2Q7H5BP3	PÁG. 1609/2713	



INCIDENCIAS

INCIDENCIA DESCRIPCIÓN

- 86119 Carga ganadera NO cumple con el valor mínimo de 0,2 UGM/ha.
 Recinto:18-144-006-00163-00002 Cultivo:62000 PASTOS PERMANENTES DE 5 O MAS AÑOS-SIN VARIEDAD Secano Carga Ganadera:0
 Recinto:18-144-007-00077-00002 Cultivo:62000 PASTOS PERMANENTES DE 5 O MAS AÑOS-SIN VARIEDAD Secano Carga Ganadera:0
 Recinto:18-144-021-00128-00002 Cultivo:62000 PASTOS PERMANENTES DE 5 O MAS AÑOS-SIN VARIEDAD Secano Carga Ganadera:0
- 86122 Recinto superficie forrajera que realiza la actividad de producción de pastoreo y no declara el o los códigos del Registro de Explotaciones Ganaderas de Andalucía, REGA.
 Recinto:18-144-006-00163-00002 Cultivo:62000 PASTOS PERMANENTES DE 5 O MAS AÑOS-SIN VARIEDAD Secano
 Recinto:18-144-007-00077-00002 Cultivo:62000 PASTOS PERMANENTES DE 5 O MAS AÑOS-SIN VARIEDAD Secano
 Recinto:18-144-021-00128-00002 Cultivo:62000 PASTOS PERMANENTES DE 5 O MAS AÑOS-SIN VARIEDAD Secano
- 86124 Recinto de forrajera para Cálculo de Carga Ganadera que No pertenece a Explotación.
 Recinto:18-144-006-00163-00002 Cultivo:62000 PASTOS PERMANENTES DE 5 O MAS AÑOS-SIN VARIEDAD Secano
 Recinto:18-144-007-00077-00002 Cultivo:62000 PASTOS PERMANENTES DE 5 O MAS AÑOS-SIN VARIEDAD Secano
 Recinto:18-144-021-00128-00002 Cultivo:62000 PASTOS PERMANENTES DE 5 O MAS AÑOS-SIN VARIEDAD Secano

Datos considerados para el Cálculo de la Carga Ganadera del expediente

Superficie determinada para Cálculo Carga Ganadera: 0,00 ha
Carga Ganadera del Expediente: 0,00 ugm/ha

Incidenias de carga ganadera

INCIDENCIA DESCRIPCIÓN

- 86122 Recinto superficie forrajera que realiza la actividad de producción de pastoreo y no declara el o los códigos del Registro de Explotaciones Ganaderas de Andalucía, REGA.
 Recinto:18-144-021-00128-00002 Cultivo:62000 PASTOS PERMANENTES DE 5 O MAS AÑOS-SIN VARIEDAD Secano
 Recinto:18-144-006-00163-00002 Cultivo:62000 PASTOS PERMANENTES DE 5 O MAS AÑOS-SIN VARIEDAD Secano
 Recinto:18-144-007-00077-00002 Cultivo:62000 PASTOS PERMANENTES DE 5 O MAS AÑOS-SIN VARIEDAD Secano
- 86124 Recinto de forrajera para Cálculo de Carga Ganadera que No pertenece a Explotación.
 Recinto:18-144-021-00128-00002 Cultivo:62000 PASTOS PERMANENTES DE 5 O MAS AÑOS-SIN VARIEDAD Secano
 Recinto:18-144-006-00163-00002 Cultivo:62000 PASTOS PERMANENTES DE 5 O MAS AÑOS-SIN VARIEDAD Secano
 Recinto:18-144-007-00077-00002 Cultivo:62000 PASTOS PERMANENTES DE 5 O MAS AÑOS-SIN VARIEDAD Secano
- 86128 Recinto de Forrajeras que no ha contabilizado para Carga Ganadera por no tener una explotación válida para el cálculo de la Carga Ganadera
 Recinto:18-144-021-00128-00002 Cultivo:62 PASTOS PERMANENTES DE 5 O MAS AÑOS-
 Recinto:18-144-006-00163-00002 Cultivo:62 PASTOS PERMANENTES DE 5 O MAS AÑOS-
 Recinto:18-144-007-00077-00002 Cultivo:62 PASTOS PERMANENTES DE 5 O MAS AÑOS-
- 86132 Recinto superficie forrajera que no realiza la actividad de producción de pastoreo.
 Recinto:18-144-029-00084-00002 Cultivo:20000 BARBECHO TRADICIONAL-SIN VARIEDAD Secano

(1) Con incidencias que retienen pago o deniegan el expediente.

(2) Se calcula sobre superficie declarada admisible.

(3) Aplicación del artículo 16 bis del RD 147/2023.

(4) Expediente con algunos recintos de pastos permanentes ubicados en espacios protegidos donde la carga ganadera mínima será 0,1 UGM/ha.

Puede verificar la integridad de una copia de este documento mediante la lectura del código QR adjunto o mediante el acceso a la dirección <https://ws050.juntadeandalucia.es/verificarFirma> indicando el código de VERIFICACIÓN

FIRMADO POR	RAQUEL MARIA ESPIN CRESPO	29/01/2025	
VERIFICACIÓN	Pk2jmMURSWMFXCU9VKGJRQ2Q7H5BP3	PÁG. 1610/2713	

**APELLIDOS Y NOMBRE / RAZÓN SOCIAL**

SERRANO CALVO ALEJO VALERIANO

NIF

****8880*

EXPEDIENTE

1029197

RESOLUCIÓN

CONCESIÓN DE LA AYUDA

DATOS DE MANTENIMIENTO UNIDADES

GRUPO DE PAGO	Sup. Dec. Admisible	Sup. Resuelta	Sobredecl.	% Sobredecl.
ZONAS DE MONTAÑA	27,05	27,05	0,00	0,00

RESUMEN DE PAGOS

	IMPORTE (Euros)			
	RESUELTO	FEADER	MAPA	CAPADR
Pago realizado	1.958,00	1.664,32	192,08	101,62
A pagar	88,00	74,80	8,63	4,57
TOTAL	2.046,00	1.739,12	200,71	106,19

APLICACIÓN DE REDUCCIONES Y PENALIZACIONES (%)

Criterios de subvencionabilidad (1)	Presentación tardía	Omisión declaración	Condicionalidad
0,00	0,00	0,00	0,00

IMPORTE (Euros)

Calculado(2)	Reducción	Penalización	Reducción Penalización (3)	Penalización adicional	Resuelto	FEADER	MAPA	CAPADR
2.046,00 €	0,00 €	0,00 €	0,00 €	0,00 €	2.046,00 €	1.739,10 €	200,71 €	106,19 €
Importe Unitario:	93,00 €	Nuevo Importe Unitario:	75,64 €					

RECINTOS PROPUESTOS

REF.	REFERENCIA SIGPAC	CULTIVO	USO SIGPAC	Sup. Dec. admisible	Sup. Campo	Sup. Determ.	Sup. Resuelta
-1570762	18-138-001-00816-0004	GUISANTES	S	1,58		1,58	1,58
-1570759	18-138-001-00816-0004	BARBECHO TRADICIONAL	S	4,22		4,22	4,22
-1570757	18-138-001-00285-0002	VEZA	S	2,16		2,16	2,16
-1570756	18-138-001-00285-0002	GUISANTES	S	0,17		0,17	0,17
-1570755	18-138-001-00285-0002	GUISANTES	S	2,29		2,29	2,29
-1570749	18-138-002-00074-0006	OLIVAR	S	0,21		0,21	0,21
-1570748	18-138-002-00074-0006	OLIVAR	S	4,02		4,02	4,02
-1023927	18-138-002-00074-0011	OLIVAR	S	0,05		0,05	0,05
-791699	18-138-002-09011-0004	VEZA	S	0,01		0,01	0,01
-791698	18-138-002-09011-0003	OLIVAR	S	0,04		0,04	0,04
-791697	18-138-002-00414-0002	OLIVAR	S	0,13		0,13	0,13
-791696	18-138-002-00094-0002	VEZA	S	0,13		0,13	0,13
6858306	18-138-001-00571-0002	OLIVAR	S	2,15		2,15	2,15
1700000005082761	18-138-001-00283-0001	GUISANTES	S	0,18		0,18	0,18
1700000005082763	18-138-002-00467-0001	TRIGO BLANDO	R	0,38		0,38	0,38
1700000005082764	18-138-002-00412-0002	CEBADA	R	1,16		1,16	1,16
1700000005082765	18-138-002-00074-0007	BARBECHO TRADICIONAL	S	0,21		0,21	0,21
1700000005082770	18-138-001-00816-0009	OLIVAR	S	2,95		2,95	2,95
1700000005082771	18-138-002-00074-0008	TRIGO BLANDO	S	0,97		0,97	0,97
1700000005082772	18-139-008-00253-0001	OLIVAR	S	2,13		2,13	2,13
1700000005082773	18-139-010-00328-0001	OLIVAR	S	0,41		0,41	0,41
1700000005082774	18-138-002-09011-0001	OLIVAR	S	0,02		0,02	0,02
1700000005082775	18-139-008-00228-0003	OLIVAR	S	0,80		0,80	0,80
1700000005082776	18-138-002-00094-0001	OLIVAR	S	0,35		0,35	0,35
1700000005082777	18-138-002-00414-0001	OLIVAR	S	0,33		0,33	0,33

(1) Con incidencias que retienen pago o deniegan el expediente.

(2) Se calcula sobre superficie declarada admisible.

(3) Aplicación del artículo 16 bis del RD 147/2023.

(4) Expediente con algunos recintos de pastos permanentes ubicados en espacios protegidos donde la carga ganadera mínima será 0,1 UGM/ha.

Puede verificar la integridad de una copia de este documento mediante la lectura del código QR adjunto o mediante el acceso a la dirección <https://ws050.juntadeandalucia.es/verificarFirma> indicando el código de VERIFICACIÓN

FIRMADO POR

RAQUEL MARIA ESPIN CRESPO

29/01/2025

VERIFICACIÓN

Pk2jmMURSWMFXCU9VKGJQRQ2Q7H5BP3

PÁG. 1611/2713





Datos considerados para el Cálculo de la Carga Ganadera del expediente

Superficie determinada para Cálculo Carga Ganadera: 0,00 ha

Carga Ganadera del Expediente: 0,00 ugm/ha

Incidencias de carga ganadera

INCIDENCIA DESCRIPCIÓN

86132	Recinto superficie forrajera que no realiza la actividad de producción de pastoreo. Recinto:18-138-001-00816-00004 Cultivo:20000 BARBECHO TRADICIONAL-SIN VARIEDAD Secano Recinto:18-138-002-00074-00007 Cultivo:20000 BARBECHO TRADICIONAL-SIN VARIEDAD Secano
-------	---

(1) Con incidencias que retienen pago o deniegan el expediente.

(2) Se calcula sobre superficie declarada admisible.

(3) Aplicación del artículo 16 bis del RD 147/2023.

(4) Expediente con algunos recintos de pastos permanentes ubicados en espacios protegidos donde la carga ganadera mínima será 0,1 UGM/ha.

Puede verificar la integridad de una copia de este documento mediante la lectura del código QR adjunto o mediante el acceso a la dirección <https://ws050.juntadeandalucia.es/verificarFirma> indicando el código de VERIFICACIÓN

FIRMADO POR

RAQUEL MARIA ESPIN CRESPO

29/01/2025

VERIFICACIÓN

Pk2jmMURSWMFXCu9VKGJRQ2Q7H5BP3

PÁG. 1612/2713





APELLIDOS Y NOMBRE / RAZÓN SOCIAL
SERRANO MARTÍN JUAN MANUEL

NIF
****1823*

EXPEDIENTE
1200617

RESOLUCIÓN
CONCESIÓN DE LA AYUDA

DATOS DE MANTENIMIENTO UNIDADES

GRUPO DE PAGO	Sup. Dec. Admisible	Sup. Resuelta	Sobredecl.	% Sobredecl.
ZONAS DE MONTAÑA	20,90	20,70	0,20	0,96

RESUMEN DE PAGOS

	IMPORTE (Euros)			
	RESUELTO	FEADER	MAPA	CAPADR
Pago realizado	1.739,00	1.478,22	170,60	90,25
A pagar	60,83	51,71	5,97	3,15
TOTAL	1.799,83	1.529,93	176,57	93,40

APLICACIÓN DE REDUCCIONES Y PENALIZACIONES (%)

Criterios de subvencionabilidad (1)	Presentación tardía	Omisión declaración	Condicionabilidad
0,00	0,00	0,00	0,00

IMPORTE (Euros)

Calculado(2)	Reducción	Penalización	Reducción Penalización (3)	Penalización adicional	Resuelto	FEADER	MAPA	CAPADR
1.817,22 €	17,39 €	0,00 €	0,00 €	0,00 €	1.799,83 €	1.529,86 €	176,56 €	93,41 €
Importe Unitario:	93,00 €	Nuevo Importe Unitario:	86,95 €					

RECINTOS PROPUESTOS

REF.	REFERENCIA SIGPAC	CULTIVO	USO SIGPAC	S/R	Sup. Dec. admisible	Sup. Campo	Sup. Determ.	Sup. Resuelta
170000005161033	18-039-007-00246-0001	OLIVAR		S	0,34		0,34	0,34
1700000007253569	18-133-029-00058-0001	OLIVAR		S	0,01		0,01	0,01
1700000007253570	18-133-029-00066-0001	OLIVAR		S	0,01		0,01	0,01
1700000007253571	18-133-029-00071-0001	OLIVAR		S	0,01		0,01	0,01
1700000007253572	18-133-029-00078-0001	OLIVAR		R	20,17		20,17	20,17
1700000007253574	18-133-029-00115-0001	OLIVAR		S	0,02		0,02	0,00
1700000007253575	18-133-029-00115-0001	OLIVAR		S	0,02		0,02	0,00
1700000007253576	18-133-029-00115-0001	OLIVAR		S	0,02		0,02	0,00
1700000007253577	18-133-029-00115-0001	OLIVAR		S	0,06		0,06	0,00
1700000007253578	18-133-029-00116-0001	OLIVAR		S	0,08		0,08	0,00
1700000007253579	18-133-029-09006-0003	OLIVAR		S	0,16		0,16	0,16

INCIDENCIAS

INCIDENCIA DESCRIPCIÓN

242	Recinto pendiente de acreditación de titularidad. Recinto:18-133-029-00115-00001 Cultivo:101010 OLIVAR-PICUAL Secano Recinto:18-133-029-00116-00001 Cultivo:101010 OLIVAR-PICUAL Secano
-----	---

(1) Con incidencias que retienen pago o deniegan el expediente.

(2) Se calcula sobre superficie declarada admisible.

(3) Aplicación del artículo 16 bis del RD 147/2023.

(4) Expediente con algunos recintos de pastos permanentes ubicados en espacios protegidos donde la carga ganadera mínima será 0,1 UGM/ha.

Puede verificar la integridad de una copia de este documento mediante la lectura del código QR adjunto o mediante el acceso a la dirección <https://ws050.juntadeandalucia.es/verificarFirma> indicando el código de VERIFICACIÓN

FIRMADO POR	RAQUEL MARIA ESPIN CRESPO	29/01/2025
VERIFICACIÓN	Pk2jmMURSWMFCU9VKGJQRQ27H5BP3	PÁG. 1613/2713





APELLIDOS Y NOMBRE / RAZÓN SOCIAL

SERRANO SORIA ALFREDO

NIF

****8071*

EXPEDIENTE

1129298

RESOLUCIÓN

CONCESIÓN DE LA AYUDA

DATOS DE MANTENIMIENTO UNIDADES

GRUPO DE PAGO	Sup. Dec. Admisible	Sup. Resuelta	Sobredecl.	% Sobredecl.
ZONAS DE MONTAÑA	123,71	123,71	0,00	0,00

RESUMEN DE PAGOS

	IMPORTE (Euros)			
	RESUELTO	FEADER	MAPA	CAPADR
Pago realizado	1.958,00	1.664,32	192,08	101,62
A pagar	88,00	74,80	8,63	4,57
TOTAL	2.046,00	1.739,12	200,71	106,19

APLICACIÓN DE REDUCCIONES Y PENALIZACIONES (%)

Criterios de subvencionabilidad (1)	Presentación tardía	Omisión declaración	Condicionalidad
0,00	0,00	0,00	0,00

IMPORTE (Euros)

Calculado(2)	Reducción	Penalización	Reducción Penalización (3)	Penalización adicional	Resuelto	FEADER	MAPA	CAPADR
2.046,00 €	0,00 €	0,00 €	0,00 €	0,00 €	2.046,00 €	1.739,10 €	200,71 €	106,19 €
Importe Unitario:	93,00 €	Nuevo Importe Unitario:	16,54 €					

RECINTOS PROPUESTOS

REF.	REFERENCIA SIGPAC	CULTIVO	S/R	USO SIGPAC	Sup. Dec. admisible	Sup. Campo	Sup. Determ.	Sup. Resuelta
-1526660	18-167-016-00263-0005	ALMENDROS	S		0,08		0,08	0,08
-1481007	18-100-001-00094-0017	ALMENDROS	S		13,88		13,88	13,88
-698955	18-167-016-00263-0004	ALMENDROS	S		0,77		0,77	0,77
-8265	18-100-001-00094-0002	ALMENDROS	S		29,56		29,56	29,56
4091255	18-100-001-00094-0016	ALMENDROS	S		1,17		1,17	1,17
5807112	18-167-016-00278-0007	ALMENDROS	S		2,58		2,58	2,58
1700000005484909	18-167-016-00269-0007	ALMENDROS	S		14,56		14,56	14,56
1700000005484910	18-100-001-00163-0001	ALMENDROS	S		3,25		3,25	3,25
1700000005484911	18-167-016-00278-0001	AVENA	S		3,73		3,73	3,73
1700000005484914	18-100-001-00094-0015	ALMENDROS	S		14,39		14,39	14,39
1700000005484915	18-100-001-00094-0001	ALMENDROS	S		21,54		21,54	21,54
1700000005484916	18-100-001-00158-0001	ALMENDROS	S		14,94		14,94	14,94
1700000005484917	18-100-001-00094-0010	ALMENDROS	S		3,26		3,26	3,26

(1) Con incidencias que retienen pago o deniegan el expediente.

(2) Se calcula sobre superficie declarada admisible.

(3) Aplicación del artículo 16 bis del RD 147/2023.

(4) Expediente con algunos recintos de pastos permanentes ubicados en espacios protegidos donde la carga ganadera mínima será 0,1 UGM/ha.

Puede verificar la integridad de una copia de este documento mediante la lectura del código QR adjunto o mediante el acceso a la dirección <https://ws050.juntadeandalucia.es/verificarFirma> indicando el código de VERIFICACIÓN

FIRMADO POR

RAQUEL MARIA ESPIN CRESPO

29/01/2025

VERIFICACIÓN

Pk2jmMURSWMFXCU9VKGJQRQ2Q7H5BP3

PÁG. 1614/2713



**APELLIDOS Y NOMBRE / RAZÓN SOCIAL**

SERRANO SORIA JUAN MIGUEL

NIF

****4331*

EXPEDIENTE

1135464

RESOLUCIÓN

CONCESIÓN DE LA AYUDA

DATOS DE MANTENIMIENTO UNIDADES**GRUPO DE PAGO**

ZONAS DE MONTAÑA

**Sup. Dec.
Admisible**

289,35

**Sup.
Resuelta**

289,30

Sobredecl.

0,05

% Sobredecl.

0,02

RESUMEN DE PAGOS

	IMPORTE (Euros)			
	<u>RESUELTO</u>	<u>FEADER</u>	<u>MAPA</u>	<u>CAPADR</u>
A pagar	2.045,65	1.738,80	200,68	106,17

APLICACIÓN DE REDUCCIONES Y PENALIZACIONES (%)

<u>Criterios de subvencionabilidad (1)</u>	<u>Presentación tardía</u>	<u>Omisión declaración</u>	<u>Condicionabilidad</u>
0,00	0,00	0,00	0,00

IMPORTE (Euros)

<u>Calculado(2)</u>	<u>Reducción</u>	<u>Penalización</u>	<u>Reducción Penalización (3)</u>	<u>Penalización adicional</u>	<u>Resuelto</u>	<u>FEADER</u>	<u>MAPA</u>	<u>CAPADR</u>
2.046,00 €	0,35 €	0,00 €	0,00 €	0,00 €	2.045,65 €	1.738,80 €	200,68 €	106,17 €
Importe Unitario:	93,00 €	Nuevo Importe Unitario:	7,07 €					

(1) Con incidencias que retienen pago o deniegan el expediente.

(2) Se calcula sobre superficie declarada admisible.

(3) Aplicación del artículo 16 bis del RD 147/2023.

(4) Expediente con algunos recintos de pastos permanentes ubicados en espacios protegidos donde la carga ganadera mínima será 0,1 UGM/ha.

Puede verificar la integridad de una copia de este documento mediante la lectura del código QR adjunto o mediante el acceso a la dirección <https://ws050.juntadeandalucia.es/verificarFirma> indicando el código de VERIFICACIÓN

FIRMADO POR

RAQUEL MARIA ESPIN CRESPO

29/01/2025

VERIFICACIÓN

Pk2jmMURSWMFXCU9VKGJRQ2Q7H5BP3

PÁG. 1615/2713





RECINTOS PROPUESTOS

REF.	REFERENCIA SIGPAC	CULTIVO	S/R	USO SIGPAC	Sup. Dec. admisible	Sup. Campo	Sup. Determ.	Sup. Resuelta
-917697	18-100-019-00186-0011	PASTOS PERMANENTES DE 5 O MAS AÑOS	S		17,56	17,56	17,56	17,56
6816918	18-149-900-99000-9900	PASTOS PERMANENTES DE 5 O MAS AÑOS	S		78,48	78,48	78,48	78,48
6922371	18-100-024-00004-0001	PASTOS PERMANENTES DE 5 O MAS AÑOS	S		33,71	33,71	33,71	33,71
170000006706174	18-149-017-00287-0007	PASTOS PERMANENTES DE 5 O MAS AÑOS	S		0,39	0,39	0,39	0,39
170000006706175	18-149-017-00287-0005	PASTOS PERMANENTES DE 5 O MAS AÑOS	S		0,81	0,81	0,81	0,81
170000006706176	18-149-008-00001-0011	PASTOS PERMANENTES DE 5 O MAS AÑOS	S		0,18	0,18	0,18	0,18
170000006706177	18-149-017-00287-0008	PASTOS PERMANENTES DE 5 O MAS AÑOS	S		0,70	0,70	0,70	0,70
170000006706178	18-149-017-00287-0006	PASTOS PERMANENTES DE 5 O MAS AÑOS	S		1,62	1,62	1,62	1,62
170000006706179	18-149-021-00319-0026	PASTOS PERMANENTES DE 5 O MAS AÑOS	S		5,16	5,16	5,16	5,16
170000006706180	18-149-017-00287-0004	PASTOS PERMANENTES DE 5 O MAS AÑOS	S		0,74	0,74	0,74	0,74
170000006706181	18-149-017-00287-0003	PASTOS PERMANENTES DE 5 O MAS AÑOS	S		1,10	1,10	1,10	1,10
170000006706182	18-149-008-00001-0009	VEZA	S		38,25		38,25	38,25
170000006706184	18-149-021-00319-0025	PASTOS PERMANENTES DE 5 O MAS AÑOS	S		3,94	3,94	3,94	3,94
170000006706185	18-149-004-00015-0002	ALMENDROS	S		37,01		37,01	37,01
170000006706186	18-149-008-00001-0016	PASTOS PERMANENTES DE 5 O MAS AÑOS	S		0,36	0,36	0,36	0,36
170000006706187	18-149-008-00001-0009	CEBADA	S		38,43		38,43	38,43
170000006706189	18-149-008-00002-0001	CEBADA	S		1,07		1,07	1,07
170000006706190	18-149-008-00003-0001	CEBADA	S		4,43		4,43	4,43
170000006706192	18-149-008-00001-0007	PASTOS PERMANENTES DE 5 O MAS AÑOS	S		0,43	0,43	0,43	0,43
170000006706193	18-149-008-00001-0003	PASTOS PERMANENTES DE 5 O MAS AÑOS	S		0,73	0,73	0,73	0,73
170000006706194	18-149-008-00001-0006	PASTOS PERMANENTES DE 5 O MAS AÑOS	S		0,19	0,14	0,19	0,14
170000006706195	18-149-021-00319-0027	PASTOS PERMANENTES DE 5 O MAS AÑOS	S		8,44	8,44	8,44	8,44
170000006706196	18-149-004-00015-0001	PASTOS PERMANENTES DE 5 O MAS AÑOS	S		0,09	0,09	0,09	0,09
170000006706197	18-149-008-00001-0015	PASTOS PERMANENTES DE 5 O MAS AÑOS	S		1,35	1,35	1,35	1,35
170000006706198	18-149-021-00319-0047	PASTOS PERMANENTES DE 5 O MAS AÑOS	S		8,27	8,27	8,27	8,27
170000006706199	18-149-008-00001-0014	PASTOS PERMANENTES DE 5 O MAS AÑOS	S		0,95	0,95	0,95	0,95
170000006706200	18-149-008-00003-0015	PASTOS PERMANENTES DE 5 O MAS AÑOS	S		0,07	0,07	0,07	0,07
170000006706201	18-149-008-00001-0012	PASTOS PERMANENTES DE 5 O MAS AÑOS	S		0,31	0,31	0,31	0,31
170000006706202	18-149-008-00001-0013	PASTOS PERMANENTES DE 5 O MAS AÑOS	S		0,48	0,48	0,48	0,48
170000006706203	18-149-008-00001-0008	ALMENDROS	S		3,53		3,53	3,53
170000006706204	18-149-004-00012-0002	ALMENDROS	S		0,57		0,57	0,57

INCIDENCIAS

INCIDENCIA DESCRIPCIÓN

3972 Recinto ficticio del que forma parte un recinto real cuyo identificativo presenta errores en las Declaraciones de pastos.
Recinto:18-149-900-99000-99001 Cultivo: -

Datos considerados para el Cálculo de la Carga Ganadera del expediente

Superficie determinada para Cálculo Carga Ganadera: 166,01 ha
Carga Ganadera del Expediente: 0,21 ugm/ha (4)

Explotación	Especie	Ugm Calculada para CG
ES18164000251	OVINA	34,58

Recintos Determinados para el Cálculo de Garga Ganadera

REF.	REFERENCIA SIGPAC	CULTIVO	DESCRIPCIÓN CULTIVO	S/R	SUP. RESUELTA (ha)
-917697	18-100-019-00186-00011	62000	PASTOS PERMANENTES DE 5 O MAS AÑOS-SIN VARIEDAD	S	17,56
6816918	18-149-900-99000-99001	62000	PASTOS PERMANENTES DE 5 O MAS AÑOS-SIN VARIEDAD	S	78,48
6922371	18-100-024-00004-00001	62000	PASTOS PERMANENTES DE 5 O MAS AÑOS-SIN VARIEDAD	S	33,71

(1) Con incidencias que retienen pago o deniegan el expediente.
(2) Se calcula sobre superficie declarada admisible.
(3) Aplicación del artículo 16 bis del RD 147/2023.
(4) Expediente con algunos recintos de pastos permanentes ubicados en espacios protegidos donde la carga ganadera mínima será 0,1 UGM/ha.

Puede verificar la integridad de una copia de este documento mediante la lectura del código QR adjunto o mediante el acceso a la dirección <https://ws050.juntadeandalucia.es/verificarFirma> indicando el código de VERIFICACIÓN

FIRMADO POR	RAQUEL MARIA ESPIN CRESPO	29/01/2025
VERIFICACIÓN	Pk2jmMURSWMFXCU9VKGJQRQ2Q7H5BP3	PÁG. 1616/2713



**Recintos Determinados para el Cálculo de Garga Ganadera**

REF.	REFERENCIA SIGPAC	CULTIVO	DESCRIPCIÓN CULTIVO	S/R	SUP. RESUELTA (ha)
170000006706174	18-149-017-00287-00007	62000	PASTOS PERMANENTES DE 5 O MAS AÑOS-SIN VARIEDAD	S	0,39
170000006706175	18-149-017-00287-00005	62000	PASTOS PERMANENTES DE 5 O MAS AÑOS-SIN VARIEDAD	S	0,81
170000006706176	18-149-008-00001-00011	62000	PASTOS PERMANENTES DE 5 O MAS AÑOS-SIN VARIEDAD	S	0,18
170000006706177	18-149-017-00287-00008	62000	PASTOS PERMANENTES DE 5 O MAS AÑOS-SIN VARIEDAD	S	0,70
170000006706178	18-149-017-00287-00006	62000	PASTOS PERMANENTES DE 5 O MAS AÑOS-SIN VARIEDAD	S	1,62
170000006706179	18-149-021-00319-00026	62000	PASTOS PERMANENTES DE 5 O MAS AÑOS-SIN VARIEDAD	S	5,16
170000006706180	18-149-017-00287-00004	62000	PASTOS PERMANENTES DE 5 O MAS AÑOS-SIN VARIEDAD	S	0,74
170000006706181	18-149-017-00287-00003	62000	PASTOS PERMANENTES DE 5 O MAS AÑOS-SIN VARIEDAD	S	1,10
170000006706184	18-149-021-00319-00025	62000	PASTOS PERMANENTES DE 5 O MAS AÑOS-SIN VARIEDAD	S	3,94
170000006706186	18-149-008-00001-00016	62000	PASTOS PERMANENTES DE 5 O MAS AÑOS-SIN VARIEDAD	S	0,36
170000006706192	18-149-008-00001-00007	62000	PASTOS PERMANENTES DE 5 O MAS AÑOS-SIN VARIEDAD	S	0,43
170000006706193	18-149-008-00001-00003	62000	PASTOS PERMANENTES DE 5 O MAS AÑOS-SIN VARIEDAD	S	0,73
170000006706194	18-149-008-00001-00006	62000	PASTOS PERMANENTES DE 5 O MAS AÑOS-SIN VARIEDAD	S	0,14
170000006706195	18-149-021-00319-00027	62000	PASTOS PERMANENTES DE 5 O MAS AÑOS-SIN VARIEDAD	S	8,44
170000006706196	18-149-004-00015-00001	62000	PASTOS PERMANENTES DE 5 O MAS AÑOS-SIN VARIEDAD	S	0,09
170000006706197	18-149-008-00001-00015	62000	PASTOS PERMANENTES DE 5 O MAS AÑOS-SIN VARIEDAD	S	1,35
170000006706198	18-149-021-00319-00047	62000	PASTOS PERMANENTES DE 5 O MAS AÑOS-SIN VARIEDAD	S	8,27
170000006706199	18-149-008-00001-00014	62000	PASTOS PERMANENTES DE 5 O MAS AÑOS-SIN VARIEDAD	S	0,95
170000006706200	18-149-008-00003-00015	62000	PASTOS PERMANENTES DE 5 O MAS AÑOS-SIN VARIEDAD	S	0,07
170000006706201	18-149-008-00001-00012	62000	PASTOS PERMANENTES DE 5 O MAS AÑOS-SIN VARIEDAD	S	0,31
170000006706202	18-149-008-00001-00013	62000	PASTOS PERMANENTES DE 5 O MAS AÑOS-SIN VARIEDAD	S	0,48

(1) Con incidencias que retienen pago o deniegan el expediente.

(2) Se calcula sobre superficie declarada admisible.

(3) Aplicación del artículo 16 bis del RD 147/2023.

(4) Expediente con algunos recintos de pastos permanentes ubicados en espacios protegidos donde la carga ganadera mínima será 0,1 UGM/ha.

Puede verificar la integridad de una copia de este documento mediante la lectura del código QR adjunto o mediante el acceso a la dirección <https://ws050.juntadeandalucia.es/verificarFirma> indicando el código de VERIFICACIÓN

FIRMADO POR

RAQUEL MARIA ESPIN CRESPO

29/01/2025

VERIFICACIÓN

Pk2jmMURSWMFXCU9VKGJRQ2Q7H5BP3

PÁG. 1617/2713





APELLIDOS Y NOMBRE / RAZÓN SOCIAL
TAPIA PALOMINO ISIDORO FIDEL

NIF
****2829*

EXPEDIENTE
1073609

RESOLUCIÓN
CONCESIÓN DE LA AYUDA

DATOS DE MANTENIMIENTO UNIDADES

GRUPO DE PAGO	Sup. Dec. Admisible	Sup. Resuelta	Sobredecl.	% Sobredecl.
ZONAS DE MONTAÑA	28,75	28,15	0,60	2,09

RESUMEN DE PAGOS

	IMPORTE (Euros)			
	RESUELTO	FEADER	MAPA	CAPADR
Pago realizado	2.003,30	1.702,81	196,52	103,97

APLICACIÓN DE REDUCCIONES Y PENALIZACIONES (%)

Criterios de subvencionabilidad (1)	Presentación tardía	Omisión declaración	Condicionalidad
0,00	0,00	0,00	0,00

IMPORTE (Euros)

Calculado(2)	Reducción	Penalización	Reducción Penalización (3)	Penalización adicional	Resuelto	FEADER	MAPA	CAPADR
2.046,00 €	42,70 €	0,00 €	0,00 €	0,00 €	2.003,30 €	1.702,81 €	196,52 €	103,97 €
Importe Unitario:	93,00 €	Nuevo Importe Unitario:	71,17 €					

RECINTOS PROPUESTOS

REF.	REFERENCIA SIGPAC	CULTIVO	S/R	USO SIGPAC	Sup. Dec. admisible	Sup. Campo	Sup. Determ.	Sup. Resuelta
-1532909	18-104-037-00019-0001	OLIVAR	S		0,69		0,69	0,69
-1532908	18-104-037-00018-0001	OLIVAR	S		1,19		1,19	1,19
-1532907	18-104-037-00017-0001	OLIVAR	S		0,60		0,60	0,60
-1532905	18-104-038-00017-0004	OLIVAR	S		0,13		0,13	0,13
-1532904	18-104-038-00017-0001	OLIVAR	S		0,12		0,12	0,12
-1532893	18-104-039-00036-0006	OLIVAR	R		0,39		0,39	0,39
-1532891	18-104-039-00036-0005	OLIVAR	R		0,03		0,03	0,03
-1532878	18-104-039-00036-0003	OLIVAR	R		0,08		0,08	0,08
-1532876	18-104-039-00036-0004	OLIVAR	R		0,25		0,25	0,25
-1532873	18-104-039-00036-0002	OLIVAR	R		2,13		2,13	2,13
-1532855	18-104-000-09000-0003	OLIVAR	R		0,33		0,33	0,33
-1532779	18-104-007-00115-0005	OLIVAR	R		0,01		0,01	0,01
-1532776	18-104-007-00114-0001	OLIVAR	R		0,02		0,02	0,02
-1532762	18-104-007-00115-0002	OLIVAR	R		0,06		0,06	0,06
-1532671	18-104-007-00131-0001	OLIVAR	R		2,25		2,25	2,25
-1532669	18-104-007-00114-0003	OLIVAR	R		0,07		0,07	0,07
-697500	18-104-040-00018-0008	OLIVAR	R		2,51		2,51	2,51
1700000006681714	18-104-007-00116-0007	OLIVAR	R		9,26		9,26	9,26
1700000006681715	18-104-007-00115-0001	OLIVAR	R		1,21		1,21	1,21
1700000006681716	18-104-007-00114-0002	OLIVAR	R		0,71		0,71	0,71
1700000006681717	18-104-007-00095-0001	OLIVAR	S		0,78		0,78	0,78
1700000006681718	18-104-040-00019-0002	OLIVAR	R		2,53		2,53	2,53
1700000006681719	18-104-039-00095-0001	BARBECHO TRADICIONAL	S		2,44		2,44	2,44
1700000006681721	18-104-007-00085-0002	OLIVAR	R		0,18		0,18	0,18
1700000006681722	18-104-007-00094-0001	OLIVAR	S		0,36		0,36	0,36
1700000006681723	18-104-007-00085-0001	OLIVAR	R		0,42		0,42	0,42

(1) Con incidencias que retienen pago o deniegan el expediente.

(2) Se calcula sobre superficie declarada admisible.

(3) Aplicación del artículo 16 bis del RD 147/2023.

(4) Expediente con algunos recintos de pastos permanentes ubicados en espacios protegidos donde la carga ganadera mínima será 0,1 UGM/ha.

Puede verificar la integridad de una copia de este documento mediante la lectura del código QR adjunto o mediante el acceso a la dirección <https://ws050.juntadeandalucia.es/verificarFirma> indicando el código de VERIFICACIÓN

FIRMADO POR

RAQUEL MARIA ESPIN CRESPO

29/01/2025

VERIFICACIÓN

Pk2jmMURSWMFXCU9VKGJRQ2Q7H5BP3

PÁG. 1618/2713





INCIDENCIAS

INCIDENCIA DESCRIPCIÓN

- 218 Superficie bruta de cruce en un recinto en el conjunto de las solicitudes supera superficie total que SIGPAC establece para él.
Recinto:18-104-037-00017-00001 Cultivo:101010 OLIVAR-PICUAL Secano Suma de superficies declaradas para este recinto por todos los solicitantes (Áreas):120 Superficie SIGPAC medida para este recinto (Áreas):60 Exceso de superficie declarada (Hectáreas):0,6 Suma de superficies declaradas para este recinto por el solicitante (Áreas):60

Datos considerados para el Cálculo de la Carga Ganadera del expediente

Superficie determinada para Cálculo Carga Ganadera: 0,00 ha
Carga Ganadera del Expediente: 0,00 ugm/ha

Incidenias de carga ganadera

INCIDENCIA DESCRIPCIÓN

- 86132 Recinto superficie forrajera que no realiza la actividad de producción de pastoreo.
Recinto:18-104-039-00095-00001 Cultivo:20000 BARBECHO TRADICIONAL-SIN VARIEDAD Secano

(1) Con incidencias que retienen pago o deniegan el expediente.

(2) Se calcula sobre superficie declarada admisible.

(3) Aplicación del artículo 16 bis del RD 147/2023.

(4) Expediente con algunos recintos de pastos permanentes ubicados en espacios protegidos donde la carga ganadera mínima será 0,1 UGM/ha.

Puede verificar la integridad de una copia de este documento mediante la lectura del código QR adjunto o mediante el acceso a la dirección <https://ws050.juntadeandalucia.es/verificarFirma> indicando el código de VERIFICACIÓN

FIRMADO POR

RAQUEL MARIA ESPIN CRESPO

29/01/2025

VERIFICACIÓN

Pk2jmMURSWMFXC9VKGJQRQ2Q7H5BP3

PÁG. 1619/2713



**APELLIDOS Y NOMBRE / RAZÓN SOCIAL**

TAPIAS NAVAS VICTOR

NIF

****1407*

EXPEDIENTE

1204453

RESOLUCIÓN

CONCESIÓN DE LA AYUDA

DATOS DE MANTENIMIENTO UNIDADES

GRUPO DE PAGO	Sup. Dec. Admisible	Sup. Resuelta	Sobredecl.	% Sobredecl.
ZONAS DE MONTAÑA	769,63	769,63	0,00	0,00

RESUMEN DE PAGOS

	IMPORTE (Euros)			
	RESUELTO	FEADER	MAPA	CAPADR
Pago realizado	2.046,00	1.739,10	200,71	106,19
Pago indebido	-20,46			
TOTAL	2.025,54			

APLICACIÓN DE REDUCCIONES Y PENALIZACIONES (%)

Criterios de subvencionabilidad (1)	Presentación tardía	Omisión declaración	Condicionalidad
0,00	0,00	0,00	1,00

IMPORTE (Euros)

Calculado(2)	Reducción	Penalización	Reducción Penalización (3)	Penalización adicional	Resuelto	FEADER	MAPA	CAPADR
2.046,00 €	0,00 €	0,00 €	0,00 €	0,00 €	2.025,54 €	1.721,71 €	198,71 €	105,12 €
Importe Unitario:	93,00 €	Nuevo Importe Unitario:	2,66 €					

RECINTOS PROPUESTOS

REF.	REFERENCIA SIGPAC	CULTIVO	USO SIGPAC	S/R	Sup. Dec. admisible	Sup. Campo	Sup. Determ.	Sup. Resuelta
170000006777744	18-100-031-00003-0005	PASTOS PERMANENTES DE 5 O MAS AÑOS	S	S	306,15		306,15	306,15
170000006777745	18-100-031-00003-0010	PASTOS PERMANENTES DE 5 O MAS AÑOS	S	S	74,55		74,55	74,55
170000006777748	18-100-031-00004-0012	PASTOS PERMANENTES DE 5 O MAS AÑOS	S	S	60,09		60,09	60,09
170000006777749	18-100-031-00003-0021	PASTOS PERMANENTES DE 5 O MAS AÑOS	S	S	11,76		11,76	11,76
170000006777750	18-100-031-00003-0018	PASTOS PERMANENTES DE 5 O MAS AÑOS	S	S	0,71		0,71	0,71
170000006777752	18-100-031-00004-0027	PASTOS PERMANENTES DE 5 O MAS AÑOS	S	S	13,76		13,76	13,76
170000006777753	18-100-031-00004-0024	PASTOS PERMANENTES DE 5 O MAS AÑOS	S	S	2,32		2,32	2,32
170000006777754	18-100-031-00004-0021	PASTOS PERMANENTES DE 5 O MAS AÑOS	S	S	111,36		111,36	111,36
170000006777755	18-100-031-00004-0013	PASTOS PERMANENTES DE 5 O MAS AÑOS	S	S	188,93		188,93	188,93

INCIDENCIAS**INCIDENCIA DESCRIPCIÓN**

86119	Carga ganadera NO cumple con el valor mínimo de 0,2 UGM/ha. Recinto:18-100-017-00031-00012 Cultivo:62000 PASTOS PERMANENTES DE 5 O MAS AÑOS-SIN VARIEDAD Secano Carga Ganadera:0,16 Recinto:18-100-017-00031-00061 Cultivo:62000 PASTOS PERMANENTES DE 5 O MAS AÑOS-SIN VARIEDAD Secano Carga Ganadera:0,16 Recinto:18-100-017-00032-00012 Cultivo:62000 PASTOS PERMANENTES DE 5 O MAS AÑOS-SIN VARIEDAD Secano Carga Ganadera:0,16
-------	--

(1) Con incidencias que retienen pago o deniegan el expediente.

(2) Se calcula sobre superficie declarada admisible.

(3) Aplicación del artículo 16 bis del RD 147/2023.

(4) Expediente con algunos recintos de pastos permanentes ubicados en espacios protegidos donde la carga ganadera mínima será 0,1 UGM/ha.

Puede verificar la integridad de una copia de este documento mediante la lectura del código QR adjunto o mediante el acceso a la dirección <https://ws050.juntadeandalucia.es/verificarFirma> indicando el código de VERIFICACIÓN

FIRMADO POR

RAQUEL MARIA ESPIN CRESPO

29/01/2025

VERIFICACIÓN

Pk2jmMURSWMFXCU9VKGJRQ2Q7H5BP3

PÁG. 1620/2713



**Datos considerados para el Cálculo de la Carga Ganadera del expediente**

Superficie determinada para Cálculo Carga Ganadera: 1.259,90 ha

Carga Ganadera del Expediente: 0,16 ugm/ha (4)

Explotación	Especie	Ugm Calculada para CG
ES180980000055	BOVINA	156,01
ES181170023000	BOVINA	4,52
ES410780000185	BOVINA	24,56
ES410780000185	PORCINO	1,73
ES410780000266	BOVINA	11,39

Recintos Determinados para el Cálculo de Garga Ganadera

REF.	REFERENCIA SIGPAC	CULTIVO	DESCRIPCIÓN CULTIVO	S/R	SUP. RESEUELTA (ha)
-1613386	18-100-017-00031-00061	62000	PASTOS PERMANENTES DE 5 O MAS AÑOS-SIN VARIEDAD	S	188,96
-1613385	18-100-017-00031-00012	62000	PASTOS PERMANENTES DE 5 O MAS AÑOS-SIN VARIEDAD	S	89,82
-572536	41-078-011-00102-00002	62000	PASTOS PERMANENTES DE 5 O MAS AÑOS-SIN VARIEDAD	S	0,00
4548977	18-119-900-99000-99001	62000	PASTOS PERMANENTES DE 5 O MAS AÑOS-SIN VARIEDAD	S	97,94
1700000006777744	18-100-031-00003-00005	62000	PASTOS PERMANENTES DE 5 O MAS AÑOS-SIN VARIEDAD	S	306,15
1700000006777745	18-100-031-00003-00010	62000	PASTOS PERMANENTES DE 5 O MAS AÑOS-SIN VARIEDAD	S	74,55
1700000006777747	18-100-017-00032-00012	62000	PASTOS PERMANENTES DE 5 O MAS AÑOS-SIN VARIEDAD	S	6,31
1700000006777748	18-100-031-00004-00012	62000	PASTOS PERMANENTES DE 5 O MAS AÑOS-SIN VARIEDAD	S	60,09
1700000006777749	18-100-031-00003-00021	62000	PASTOS PERMANENTES DE 5 O MAS AÑOS-SIN VARIEDAD	S	11,76
1700000006777750	18-100-031-00003-00018	62000	PASTOS PERMANENTES DE 5 O MAS AÑOS-SIN VARIEDAD	S	0,71
1700000006777752	18-100-031-00004-00027	62000	PASTOS PERMANENTES DE 5 O MAS AÑOS-SIN VARIEDAD	S	13,76
1700000006777753	18-100-031-00004-00024	62000	PASTOS PERMANENTES DE 5 O MAS AÑOS-SIN VARIEDAD	S	2,32
1700000006777754	18-100-031-00004-00021	62000	PASTOS PERMANENTES DE 5 O MAS AÑOS-SIN VARIEDAD	S	111,36
1700000006777755	18-100-031-00004-00013	62000	PASTOS PERMANENTES DE 5 O MAS AÑOS-SIN VARIEDAD	S	188,93
1700000006777764	41-078-011-00064-00001	62000	PASTOS PERMANENTES DE 5 O MAS AÑOS-SIN VARIEDAD	S	2,46
1700000006777765	41-078-011-00064-00002	62000	PASTOS PERMANENTES DE 5 O MAS AÑOS-SIN VARIEDAD	S	5,29
1700000006777766	41-078-011-00102-00001	62000	PASTOS PERMANENTES DE 5 O MAS AÑOS-SIN VARIEDAD	S	12,74
1700000006777767	41-078-011-00065-00011	62000	PASTOS PERMANENTES DE 5 O MAS AÑOS-SIN VARIEDAD	S	54,73
1700000006777768	41-078-011-00101-00001	62000	PASTOS PERMANENTES DE 5 O MAS AÑOS-SIN VARIEDAD	S	16,71
1700000006777770	41-078-011-00064-00005	62000	PASTOS PERMANENTES DE 5 O MAS AÑOS-SIN VARIEDAD	S	5,07
1700000006777771	41-078-011-00022-00001	62000	PASTOS PERMANENTES DE 5 O MAS AÑOS-SIN VARIEDAD	S	10,24

Incidencias de carga ganadera**INCIDENCIA DESCRIPCIÓN**

86128	Recinto de Forrajes que no ha contabilizado para Carga Ganadera por no tener una explotación válida para el cálculo de la Carga Ganadera Recinto:18-119-012-00004-00002 Cultivo:62 PASTOS PERMANENTES DE 5 O MAS AÑOS- Recinto:18-119-012-00012-00002 Cultivo:62 PASTOS PERMANENTES DE 5 O MAS AÑOS-
-------	--

(1) Con incidencias que retienen pago o deniegan el expediente.

(2) Se calcula sobre superficie declarada admisible.

(3) Aplicación del artículo 16 bis del RD 147/2023.

(4) Expediente con algunos recintos de pastos permanentes ubicados en espacios protegidos donde la carga ganadera mínima será 0,1 UGM/ha.

Puede verificar la integridad de una copia de este documento mediante la lectura del código QR adjunto o mediante el acceso a la dirección <https://ws050.juntadeandalucia.es/verificarFirma> indicando el código de VERIFICACIÓN

FIRMADO POR

RAQUEL MARIA ESPIN CRESPO

29/01/2025

VERIFICACIÓN

Pk2jmMURSWMFXC9VKGJQRQ2Q7H5BP3

PÁG. 1621/2713





APELLIDOS Y NOMBRE / RAZÓN SOCIAL

TEJADA TRIVIÑO MARIA DOLORES

NIF
****8400*

EXPEDIENTE
1271587

RESOLUCIÓN
CONCESIÓN DE LA AYUDA

DATOS DE MANTENIMIENTO UNIDADES

GRUPO DE PAGO	Sup. Dec. Admisible	Sup. Resuelta	Sobredecl.	% Sobredecl.
ZONAS DE MONTAÑA	2,85	2,85	0,00	0,00

RESUMEN DE PAGOS

	IMPORTE (Euros)			
	RESUELTO	FEADER	MAPA	CAPADR
Pago realizado	265,05	225,29	26,00	13,76

APLICACIÓN DE REDUCCIONES Y PENALIZACIONES (%)

Criterios de subvencionabilidad (1)	Presentación tardía	Omisión declaración	Condicionalidad
0,00	0,00	0,00	0,00

IMPORTE (Euros)

Calculado(2)	Reducción	Penalización	Reducción Penalización (3)	Penalización adicional	Resuelto	FEADER	MAPA	CAPADR
265,05 €	0,00 €	0,00 €	0,00 €	0,00 €	265,05 €	225,29 €	26,00 €	13,76 €
Importe Unitario:	93,00 €	Nuevo Importe Unitario:	93,00 €					

RECINTOS PROPUESTOS

REF.	REFERENCIA SIGPAC	CULTIVO	S/R	USO SIGPAC	Sup. Dec. admisible	Sup. Campo	Sup. Determ.	Sup. Resuelta
1700000007130890	18-091-028-00074-0004	BARBECHO TRADICIONAL	S		1,44		1,44	1,44
1700000007130896	18-091-028-00075-0007	OLIVAR	R		0,06		0,06	0,06
1700000007130897	18-091-028-00075-0006	OLIVAR	R		0,07		0,07	0,07
1700000007130898	18-091-028-00075-0005	OLIVAR	R		0,04		0,04	0,04
1700000007130899	18-091-028-00075-0004	OLIVAR	R		0,02		0,02	0,02
1700000007130900	18-091-028-00075-0003	OLIVAR	R		0,03		0,03	0,03
1700000007130901	18-091-028-00075-0009	MELOCOTONEROS	R		0,24		0,24	0,24
1700000007130902	18-091-028-00075-0008	ALMENDROS	R		0,45		0,45	0,45
1700000007130903	18-091-028-00075-0002	ALMENDROS	R		0,47		0,47	0,47
1700000007130904	18-091-028-00076-0001	ALMENDROS	R		0,03		0,03	0,03

(1) Con incidencias que retienen pago o deniegan el expediente.

(2) Se calcula sobre superficie declarada admisible.

(3) Aplicación del artículo 16 bis del RD 147/2023.

(4) Expediente con algunos recintos de pastos permanentes ubicados en espacios protegidos donde la carga ganadera mínima será 0,1 UGM/ha.

Puede verificar la integridad de una copia de este documento mediante la lectura del código QR adjunto o mediante el acceso a la dirección <https://ws050.juntadeandalucia.es/verificarFirma> indicando el código de VERIFICACIÓN

FIRMADO POR

RAQUEL MARIA ESPIN CRESPO

29/01/2025

VERIFICACIÓN

Pk2jmMURSWMFXCU9VKGJQRQ2Q7H5BP3

PÁG. 1622/2713





INCIDENCIAS

INCIDENCIA DESCRIPCIÓN

- 4272 Verifica que las líneas de declaración de las Solicitudes Únicas no tienen solapes con la capa de Retroactividad Gráfica (ambas de la misma campaña) a nivel de expediente/línea de declaración gráfica de la solicitud.
Recinto:18-170-003-00122-00005 Cultivo: - Agregado de la referencia del recinto.:0 Zona de la referencia del recinto.:0 Superficie solapada.:0,09 Id. Incid.:100419423
- 86119 Carga ganadera NO cumple con el valor mínimo de 0,2 UGM/ha.
Recinto:18-170-003-00122-00005 Cultivo:62000 PASTOS PERMANENTES DE 5 O MAS AÑOS-SIN VARIEDAD Secano Carga Ganadera:0
Recinto:18-170-003-00123-00001 Cultivo:62000 PASTOS PERMANENTES DE 5 O MAS AÑOS-SIN VARIEDAD Secano Carga Ganadera:0
Recinto:18-170-003-00123-00003 Cultivo:62000 PASTOS PERMANENTES DE 5 O MAS AÑOS-SIN VARIEDAD Secano Carga Ganadera:0
- 86123 Recinto superficie forrajera que en REGA no tiene clasificación zootécnica permitida.
Recinto:18-170-003-00122-00005 Cultivo:62000 PASTOS PERMANENTES DE 5 O MAS AÑOS-SIN VARIEDAD Secano Explotacion:ES181670000008
Recinto:18-170-003-00123-00001 Cultivo:62000 PASTOS PERMANENTES DE 5 O MAS AÑOS-SIN VARIEDAD Secano Explotacion:ES181670000008
Recinto:18-170-003-00123-00003 Cultivo:62000 PASTOS PERMANENTES DE 5 O MAS AÑOS-SIN VARIEDAD Secano Explotacion:ES181670000008
- 86126 Recinto de forrajera para Cálculo de Carga Ganadera que No pertenece a Explotación con UGM válida.
Recinto:18-170-002-00346-00001 Cultivo:62000 PASTOS PERMANENTES DE 5 O MAS AÑOS-SIN VARIEDAD Secano Explotacion:ES181670000008
Recinto:18-170-003-00122-00005 Cultivo:62000 PASTOS PERMANENTES DE 5 O MAS AÑOS-SIN VARIEDAD Secano Explotacion:ES181670000008
Recinto:18-170-003-00123-00001 Cultivo:62000 PASTOS PERMANENTES DE 5 O MAS AÑOS-SIN VARIEDAD Secano Explotacion:ES181670000008
Recinto:18-170-003-00123-00002 Cultivo:62000 PASTOS PERMANENTES DE 5 O MAS AÑOS-SIN VARIEDAD Secano Explotacion:ES181670000008
Recinto:18-170-003-00123-00003 Cultivo:62000 PASTOS PERMANENTES DE 5 O MAS AÑOS-SIN VARIEDAD Secano Explotacion:ES181670000008
Recinto:18-170-003-00143-00003 Cultivo:62000 PASTOS PERMANENTES DE 5 O MAS AÑOS-SIN VARIEDAD Secano Explotacion:ES181670000008
Recinto:18-170-003-00143-00005 Cultivo:62000 PASTOS PERMANENTES DE 5 O MAS AÑOS-SIN VARIEDAD Secano Explotacion:ES181670000008

Datos considerados para el Cálculo de la Carga Ganadera del expediente


Superficie determinada para Cálculo Carga Ganadera: 0,00 ha
Carga Ganadera del Expediente: 0,00 ugm/ha

Incidenias de carga ganadera

INCIDENCIA DESCRIPCIÓN

- 8227 Control por Monitorización sin respuesta por parte del productor y, por tanto, sin Juicio Experto de campo.
Recinto:18-091-028-00074-00004 Cultivo:20000 BARBECHO TRADICIONAL-SIN VARIEDAD
- 86123 Recinto superficie forrajera que en REGA no tiene clasificación zootécnica permitida.
Recinto:18-170-003-00123-00003 Cultivo:62000 PASTOS PERMANENTES DE 5 O MAS AÑOS-SIN VARIEDAD Secano Explotacion:ES181670000008
Recinto:18-170-003-00123-00001 Cultivo:62000 PASTOS PERMANENTES DE 5 O MAS AÑOS-SIN VARIEDAD Secano Explotacion:ES181670000008
Recinto:18-170-003-00122-00005 Cultivo:62000 PASTOS PERMANENTES DE 5 O MAS AÑOS-SIN VARIEDAD Secano Explotacion:ES181670000008
- 86126 Recinto de forrajera para Cálculo de Carga Ganadera que No pertenece a Explotación con UGM válida.
Recinto:18-170-003-00143-00005 Cultivo:62000 PASTOS PERMANENTES DE 5 O MAS AÑOS-SIN VARIEDAD Secano Explotacion:ES181670000008
Recinto:18-170-003-00143-00003 Cultivo:62000 PASTOS PERMANENTES DE 5 O MAS AÑOS-SIN VARIEDAD Secano Explotacion:ES181670000008
Recinto:18-170-003-00123-00002 Cultivo:62000 PASTOS PERMANENTES DE 5 O MAS AÑOS-SIN VARIEDAD Secano Explotacion:ES181670000008
Recinto:18-170-002-00346-00001 Cultivo:62000 PASTOS PERMANENTES DE 5 O MAS AÑOS-SIN VARIEDAD Secano Explotacion:ES181670000008
Recinto:18-170-003-00123-00003 Cultivo:62000 PASTOS PERMANENTES DE 5 O MAS AÑOS-SIN VARIEDAD Secano Explotacion:ES181670000008

(1) Con incidencias que retienen pago o deniegan el expediente.
 (2) Se calcula sobre superficie declarada admisible.
 (3) Aplicación del artículo 16 bis del RD 147/2023.
 (4) Expediente con algunos recintos de pastos permanentes ubicados en espacios protegidos donde la carga ganadera mínima será 0,1 UGM/ha.

Puede verificar la integridad de una copia de este documento mediante la lectura del código QR adjunto o mediante el acceso a la dirección https://ws050.juntadeandalucia.es/verificarFirma indicando el código de VERIFICACIÓN			
FIRMADO POR	RAQUEL MARIA ESPIN CRESPO	29/01/2025	
VERIFICACIÓN	Pk2jmMURSWMFXCU9VKGJRQ2Q7H5BP3	PÁG. 1623/2713	



- Recinto:18-170-003-00123-00001 Cultivo:62000 PASTOS PERMANENTES DE 5 O MAS AÑOS-SIN VARIEDAD Secano
Explotacion:ES181670000008
Recinto:18-170-003-00122-00005 Cultivo:62000 PASTOS PERMANENTES DE 5 O MAS AÑOS-SIN VARIEDAD Secano
Explotacion:ES181670000008
- 86128 Recinto de Forrajeras que no ha contabilizado para Carga Ganadera por no tener una explotación válida para el cálculo de la Carga Ganadera
Recinto:18-170-003-00143-00005 Cultivo:62 PASTOS PERMANENTES DE 5 O MAS AÑOS-
Recinto:18-170-003-00143-00003 Cultivo:62 PASTOS PERMANENTES DE 5 O MAS AÑOS-
Recinto:18-170-003-00123-00002 Cultivo:62 PASTOS PERMANENTES DE 5 O MAS AÑOS-
Recinto:18-170-002-00346-00001 Cultivo:62 PASTOS PERMANENTES DE 5 O MAS AÑOS-
Recinto:18-170-003-00123-00003 Cultivo:62 PASTOS PERMANENTES DE 5 O MAS AÑOS-
Recinto:18-170-003-00123-00001 Cultivo:62 PASTOS PERMANENTES DE 5 O MAS AÑOS-
Recinto:18-170-003-00122-00005 Cultivo:62 PASTOS PERMANENTES DE 5 O MAS AÑOS-
- 86132 Recinto superficie forrajera que no realiza la actividad de producción de pastoreo.
Recinto:18-091-028-00074-00004 Cultivo:20000 BARBECHO TRADICIONAL-SIN VARIEDAD Secano

(1) Con incidencias que retienen pago o deniegan el expediente.

(2) Se calcula sobre superficie declarada admisible.

(3) Aplicación del artículo 16 bis del RD 147/2023.

(4) Expediente con algunos recintos de pastos permanentes ubicados en espacios protegidos donde la carga ganadera mínima será 0,1 UGM/ha.

Puede verificar la integridad de una copia de este documento mediante la lectura del código QR adjunto o mediante el acceso a la dirección <https://ws050.juntadeandalucia.es/verificarFirma> indicando el código de VERIFICACIÓN

FIRMADO POR

RAQUEL MARIA ESPIN CRESPO

29/01/2025

VERIFICACIÓN

Pk2jmMURSWMFXC9VKGJRQ2Q7H5BP3

PÁG. 1624/2713





APELLIDOS Y NOMBRE / RAZÓN SOCIAL

TIRADO MUÑOZ EMILIO

NIF

****5145*

EXPEDIENTE

1200968

RESOLUCIÓN

CONCESIÓN DE LA AYUDA

DATOS DE MANTENIMIENTO UNIDADES

GRUPO DE PAGO	Sup. Dec. Admisible	Sup. Resuelta	Sobredecl.	% Sobredecl.
ZONAS DE MONTAÑA	111,90	111,90	0,00	0,00

RESUMEN DE PAGOS

	IMPORTE (Euros)			
	RESUELTO	FEADER	MAPA	CAPADR
Pago realizado	2.046,00	1.739,10	200,71	106,19

APLICACIÓN DE REDUCCIONES Y PENALIZACIONES (%)

Criterios de subvencionabilidad (1)	Presentación tardía	Omisión declaración	Condicionalidad
0,00	0,00	0,00	0,00

IMPORTE (Euros)

Calculado(2)	Reducción	Penalización	Reducción Penalización (3)	Penalización adicional	Resuelto	FEADER	MAPA	CAPADR
2.046,00 €	0,00 €	0,00 €	0,00 €	0,00 €	2.046,00 €	1.739,10 €	200,71 €	106,19 €
Importe Unitario:	93,00 €	Nuevo Importe Unitario:	18,28 €					

RECINTOS PROPUESTOS

REF.	REFERENCIA SIGPAC	CULTIVO	S/R	USO SIGPAC	Sup. Dec. admisible	Sup. Campo	Sup. Determ.	Sup. Resuelta
-1601519	18-014-017-00281-0003	AVENA	S		1,55	1,55	1,55	1,55
-1050004	18-014-017-00281-0003	PASTOS DE MENOS DE 5 AÑOS	S		0,32	0,32	0,32	0,32
-1050002	18-014-017-00281-0003	PASTOS DE MENOS DE 5 AÑOS	S		0,77	0,77	0,77	0,77
-1049781	18-014-017-00281-0018	PASTOS PERMANENTES DE 5 O MAS AÑOS	S		0,03	0,03	0,03	0,03
-1049779	18-014-017-00281-0017	PASTOS PERMANENTES DE 5 O MAS AÑOS	S		0,04	0,04	0,04	0,04
-1049776	18-014-017-00281-0016	PASTOS PERMANENTES DE 5 O MAS AÑOS	S		0,20	0,20	0,20	0,20
-1049775	18-014-017-00281-0015	PASTOS PERMANENTES DE 5 O MAS AÑOS	S		0,08	0,08	0,08	0,08
-1049772	18-014-017-00281-0014	HIGUERA	S		0,08	0,08	0,08	0,08
5260777	18-014-017-00281-0020	BARBECHO TRADICIONAL	S		0,18	0,18	0,18	0,18
5527610	18-177-004-00086-0003	BARBECHO TRADICIONAL	R		1,10	1,10	1,10	1,10
6915256	18-014-900-99000-9900	PASTOS PERMANENTES DE 5 O MAS AÑOS	S		96,83	96,83	96,83	96,83
1700000006021520	18-014-017-00281-0013	PASTOS PERMANENTES DE 5 O MAS AÑOS	S		1,24	1,24	1,24	1,24
1700000006021521	18-014-017-00281-0001	PASTOS PERMANENTES DE 5 O MAS AÑOS	S		0,01	0,01	0,01	0,01
1700000006021523	18-177-004-00086-0002	OLIVAR	R		0,63	0,63	0,63	0,63
1700000006021525	18-014-017-00281-0002	PASTOS PERMANENTES DE 5 O MAS AÑOS	S		1,06	1,06	1,06	1,06
1700000006021526	18-014-017-00283-0001	PASTOS PERMANENTES DE 5 O MAS AÑOS	S		0,14	0,14	0,14	0,14
1700000006021528	18-014-017-00283-0002	AVENA	S		1,53	1,53	1,53	1,53
1700000006021531	18-014-020-00233-0001	ALMENDROS	S		0,82	0,82	0,82	0,82
1700000006021532	18-014-017-00245-0001	ALMENDROS	S		0,52	0,52	0,52	0,52
1700000006021533	18-014-017-00281-0007	ALMENDROS	S		4,31	4,31	4,31	4,31
1700000006021534	18-014-012-00091-0001	ALMENDROS	S		0,46	0,46	0,46	0,46

INCIDENCIAS

INCIDENCIA DESCRIPCIÓN

233	Superficie de cruce neta declarada en recinto ficticio comunal, menor que superficie asignada neta resultante del reparto del recinto ficticio comunal. Recinto:18-014-900-99000-99001 Cultivo:62000 PASTOS PERMANENTES DE 5 O MAS AÑOS-SIN VARIEDAD Secano
3972	Recinto ficticio del que forma parte un recinto real cuyo identificativo presenta errores en las Declaraciones de pastos. Recinto:18-014-900-99000-99001 Cultivo: -

(1) Con incidencias que retienen pago o deniegan el expediente.

(2) Se calcula sobre superficie declarada admisible.

(3) Aplicación del artículo 16 bis del RD 147/2023.

(4) Expediente con algunos recintos de pastos permanentes ubicados en espacios protegidos donde la carga ganadera mínima será 0,1 UGM/ha.

Puede verificar la integridad de una copia de este documento mediante la lectura del código QR adjunto o mediante el acceso a la dirección <https://ws050.juntadeandalucia.es/verificarFirma> indicando el código de VERIFICACIÓN

FIRMADO POR

RAQUEL MARIA ESPIN CRESPO

29/01/2025

VERIFICACIÓN

Pk2jmMURSWMFXCU9VKGJRQ2Q7H5BP3

PÁG. 1625/2713





Datos considerados para el Cálculo de la Carga Ganadera del expediente

Superficie determinada para Cálculo Carga Ganadera: 100,72 ha
 Carga Ganadera del Expediente: 0,28 ugm/ha (4)

Explotación	Especie	Ugm Calculada para CG
ES180130000061	OVINA	26,07
ES180130023000	OVINA	2,41

Recintos Determinados para el Cálculo de Garga Ganadera

REF.	REFERENCIA SIGPAC	CULTIVO	DESCRIPCIÓN CULTIVO	S/R	SUP. RESUELTA (ha)
-1050004	18-014-017-00281-00003	63000	PASTOS DE MENOS DE 5 AÑOS-SIN VARIEDAD	S	0,32
-1050002	18-014-017-00281-00003	63000	PASTOS DE MENOS DE 5 AÑOS-SIN VARIEDAD	S	0,77
-1049781	18-014-017-00281-00018	62000	PASTOS PERMANENTES DE 5 O MAS AÑOS-SIN VARIEDAD	S	0,03
-1049779	18-014-017-00281-00017	62000	PASTOS PERMANENTES DE 5 O MAS AÑOS-SIN VARIEDAD	S	0,04
-1049776	18-014-017-00281-00016	62000	PASTOS PERMANENTES DE 5 O MAS AÑOS-SIN VARIEDAD	S	0,20
-1049775	18-014-017-00281-00015	62000	PASTOS PERMANENTES DE 5 O MAS AÑOS-SIN VARIEDAD	S	0,08
6915256	18-014-900-99000-99001	62000	PASTOS PERMANENTES DE 5 O MAS AÑOS-SIN VARIEDAD	S	96,83
1700000006021520	18-014-017-00281-00013	62000	PASTOS PERMANENTES DE 5 O MAS AÑOS-SIN VARIEDAD	S	1,24
1700000006021521	18-014-017-00281-00001	62000	PASTOS PERMANENTES DE 5 O MAS AÑOS-SIN VARIEDAD	S	0,01
1700000006021525	18-014-017-00281-00002	62000	PASTOS PERMANENTES DE 5 O MAS AÑOS-SIN VARIEDAD	S	1,06
1700000006021526	18-014-017-00283-00001	62000	PASTOS PERMANENTES DE 5 O MAS AÑOS-SIN VARIEDAD	S	0,14

Incidencias de carga ganadera

INCIDENCIA DESCRIPCIÓN

86132 Recinto superficie forrajera que no realiza la actividad de producción de pastoreo.
 Recinto:18-014-017-00281-00020 Cultivo:20000 BARBECHO TRADICIONAL-SIN VARIEDAD Secano
 Recinto:18-177-004-00086-00003 Cultivo:20000 BARBECHO TRADICIONAL-SIN VARIEDAD Regadío

(1) Con incidencias que retienen pago o deniegan el expediente.
 (2) Se calcula sobre superficie declarada admisible.
 (3) Aplicación del artículo 16 bis del RD 147/2023.
 (4) Expediente con algunos recintos de pastos permanentes ubicados en espacios protegidos donde la carga ganadera mínima será 0,1 UGM/ha.

Puede verificar la integridad de una copia de este documento mediante la lectura del código QR adjunto o mediante el acceso a la dirección https://ws050.juntadeandalucia.es/verificarFirma indicando el código de VERIFICACIÓN			
FIRMADO POR	RAQUEL MARIA ESPIN CRESPO	29/01/2025	
VERIFICACIÓN	Pk2jmMURSWMFXCU9VKGJQRQ2Q7H5BP3	PÁG. 1626/2713	

**APELLIDOS Y NOMBRE / RAZÓN SOCIAL**

TITOS AGUILERA MARIA MERCEDES

NIF

****0804*

EXPEDIENTE

1204037

RESOLUCIÓN

CONCESIÓN DE LA AYUDA

DATOS DE MANTENIMIENTO UNIDADES

GRUPO DE PAGO	Sup. Dec. Admisible	Sup. Resuelta	Sobredecl.	% Sobredecl.
ZONAS DE MONTAÑA	22,35	22,35	0,00	0,00

RESUMEN DE PAGOS

	IMPORTE (Euros)			
	RESUELTO	FEADER	MAPA	CAPADR
Pago realizado	1.898,13	1.613,41	186,21	98,51

APLICACIÓN DE REDUCCIONES Y PENALIZACIONES (%)

Criterios de subvencionabilidad (1)	Presentación tardía	Omisión declaración	Condicionabilidad
0,00	0,00	0,00	0,00

IMPORTE (Euros)

Calculado(2)	Reducción	Penalización	Reducción Penalización (3)	Penalización adicional	Resuelto	FEADER	MAPA	CAPADR
1.898,13 €	0,00 €	0,00 €	0,00 €	0,00 €	1.898,13 €	1.613,41 €	186,21 €	98,51 €
Importe Unitario:	93,00 €		Nuevo Importe Unitario:	84,93 €				

(1) Con incidencias que retienen pago o deniegan el expediente.

(2) Se calcula sobre superficie declarada admisible.

(3) Aplicación del artículo 16 bis del RD 147/2023.

(4) Expediente con algunos recintos de pastos permanentes ubicados en espacios protegidos donde la carga ganadera mínima será 0,1 UGM/ha.

Puede verificar la integridad de una copia de este documento mediante la lectura del código QR adjunto o mediante el acceso a la dirección <https://ws050.juntadeandalucia.es/verificarFirma> indicando el código de VERIFICACIÓN

FIRMADO POR

RAQUEL MARIA ESPIN CRESPO

29/01/2025

VERIFICACIÓN

Pk2jmMURSWMFXCU9VKGJQRQ2Q7H5BP3

PÁG. 1627/2713





RECINTOS PROPUESTOS

REF.	REFERENCIA SIGPAC	CULTIVO	S/R	USO SIGPAC	Sup. Dec. admisible	Sup. Campo	Sup. Determ.	Sup. Resuelta
-1107720	18-091-026-00109-0004	OLIVAR	R		0,03		0,03	0,03
-1107488	18-026-003-09001-0004	ALMENDROS	R		0,04		0,04	0,04
-1107487	18-026-003-00384-0012	ALMENDROS	R		1,57		1,57	1,57
-1107485	18-026-003-00384-0009	ALMENDROS	R		0,03		0,03	0,03
-1107484	18-026-003-00384-0008	ALMENDROS	R		0,37		0,37	0,37
-1107483	18-026-003-00383-0011	ALMENDROS	R		0,34		0,34	0,34
-500228	18-026-003-09001-0003	ALMENDROS	R		0,05		0,05	0,05
-500204	18-091-026-00106-0002	OLIVAR	R		0,01		0,01	0,01
-153374	18-091-026-00105-0008	ALMENDROS	R		0,04		0,04	0,04
-153349	18-091-026-00105-0003	ALMENDROS	R		0,02		0,02	0,02
-153012	18-091-026-00105-0010	ALMENDROS	R		0,01		0,01	0,01
5181040	18-091-026-09038-0065	OLIVAR	S		0,04		0,04	0,04
1700000006660014	18-091-026-00088-0002	OLIVAR	R		2,14		2,14	2,14
1700000006660015	18-091-026-00088-0010	OLIVAR	R		0,13		0,13	0,13
1700000006660016	18-091-026-00095-0001	OLIVAR	R		1,13		1,13	1,13
1700000006660017	18-091-026-00108-0012	OLIVAR	R		0,08		0,08	0,08
1700000006660018	18-091-026-00109-0009	MELOCOTONEROS	R		0,11		0,11	0,11
1700000006660020	18-091-026-00089-0001	OLIVAR	R		0,14		0,14	0,14
1700000006660021	18-091-026-09038-0003	OLIVAR	R		0,18		0,18	0,18
1700000006660022	18-091-026-00106-0001	OLIVAR	R		0,08		0,08	0,08
1700000006660023	18-091-026-00108-0007	OLIVAR	R		0,08		0,08	0,08
1700000006660024	18-091-026-00107-0001	OLIVAR	R		0,18		0,18	0,18
1700000006660025	18-091-026-00108-0008	OLIVAR	R		0,10		0,10	0,10
1700000006660026	18-091-026-00105-0001	ALMENDROS	R		3,87		3,87	3,87
1700000006660027	18-091-026-00113-0001	ALMENDROS	R		0,11		0,11	0,11
1700000006660028	18-091-026-00105-0002	ALMENDROS	R		0,03		0,03	0,03
1700000006660029	18-091-026-00095-0003	ALMENDROS	R		0,14		0,14	0,14
1700000006660030	18-091-026-00108-0014	ALMENDROS	R		1,44		1,44	1,44
1700000006660031	18-091-026-00109-0001	ALMENDROS	R		0,28		0,28	0,28
1700000006660032	18-026-003-00383-0003	ALMENDROS	R		0,82		0,82	0,82
1700000006660033	18-026-003-00384-0004	ALMENDROS	R		1,63		1,63	1,63
1700000006660034	18-026-003-00384-0002	ALMENDROS	R		2,20		2,20	2,20
1700000006660035	18-026-003-00601-0002	ALMENDROS	R		2,85		2,85	2,85
1700000006660036	18-026-003-00396-0003	ALMENDROS	R		0,84		0,84	0,84
1700000006660037	18-091-026-00088-0003	ALMENDROS	R		0,95		0,95	0,95
1700000006660038	18-091-026-00108-0013	ALMENDROS	R		0,29		0,29	0,29

INCIDENCIAS

INCIDENCIA DESCRIPCIÓN

- 452 Actividad agraria declarada en un recinto no compatible con el uso PA, PR o PS asignado en SIGPAC para ese recinto.
Recinto:18-026-003-00383-00002 Cultivo:62000 PASTOS PERMANENTES DE 5 O MAS AÑOS-SIN VARIEDAD Secano USO ASIGNADO EN SIGPAC:PR
- 86119 Carga ganadera NO cumple con el valor mínimo de 0,2 UGM/ha.
Recinto:18-026-003-00383-00002 Cultivo:62000 PASTOS PERMANENTES DE 5 O MAS AÑOS-SIN VARIEDAD Secano Carga Ganadera:0
Recinto:18-026-003-00384-00001 Cultivo:62000 PASTOS PERMANENTES DE 5 O MAS AÑOS-SIN VARIEDAD Secano Carga Ganadera:0
Recinto:18-026-003-00384-00003 Cultivo:62000 PASTOS PERMANENTES DE 5 O MAS AÑOS-SIN VARIEDAD Secano Carga Ganadera:0
Recinto:18-026-003-00384-00010 Cultivo:62000 PASTOS PERMANENTES DE 5 O MAS AÑOS-SIN VARIEDAD Secano Carga Ganadera:0
Recinto:18-026-003-00396-00002 Cultivo:62000 PASTOS PERMANENTES DE 5 O MAS AÑOS-SIN VARIEDAD Secano Carga Ganadera:0
Recinto:18-026-003-00403-00001 Cultivo:62000 PASTOS PERMANENTES DE 5 O MAS AÑOS-SIN VARIEDAD Secano Carga Ganadera:0

(1) Con incidencias que retienen pago o deniegan el expediente.
 (2) Se calcula sobre superficie declarada admisible.
 (3) Aplicación del artículo 16 bis del RD 147/2023.
 (4) Expediente con algunos recintos de pastos permanentes ubicados en espacios protegidos donde la carga ganadera mínima será 0,1 UGM/ha.

Puede verificar la integridad de una copia de este documento mediante la lectura del código QR adjunto o mediante el acceso a la dirección https://ws050.juntadeandalucia.es/verificarFirma indicando el código de VERIFICACIÓN			
FIRMADO POR	RAQUEL MARIA ESPIN CRESPO	29/01/2025	
VERIFICACIÓN	Pk2jmMURSWMFXCU9VKGJRQ2Q7H5BP3	PÁG. 1628/2713	



INCIDENCIAS

INCIDENCIA DESCRIPCIÓN

	Ganadera:0			
	Recinto:18-026-003-00601-00004	Cultivo:62000	PASTOS PERMANENTES DE 5 O MAS AÑOS-SIN VARIEDAD	Secano Carga
	Ganadera:0			
	Recinto:18-091-026-00088-00001	Cultivo:62000	PASTOS PERMANENTES DE 5 O MAS AÑOS-SIN VARIEDAD	Regadío Carga
	Ganadera:0			
	Recinto:18-091-026-00088-00004	Cultivo:62000	PASTOS PERMANENTES DE 5 O MAS AÑOS-SIN VARIEDAD	Regadío Carga
	Ganadera:0			
	Recinto:18-091-026-00095-00002	Cultivo:62000	PASTOS PERMANENTES DE 5 O MAS AÑOS-SIN VARIEDAD	Secano Carga
	Ganadera:0			
	Recinto:18-091-026-00105-00004	Cultivo:62000	PASTOS PERMANENTES DE 5 O MAS AÑOS-SIN VARIEDAD	Secano Carga
	Ganadera:0			
	Recinto:18-091-026-00105-00006	Cultivo:62000	PASTOS PERMANENTES DE 5 O MAS AÑOS-SIN VARIEDAD	Secano Carga
	Ganadera:0			
	Recinto:18-091-026-00108-00016	Cultivo:62000	PASTOS PERMANENTES DE 5 O MAS AÑOS-SIN VARIEDAD	Regadío Carga
	Ganadera:0			
86121	Recinto superficie forrajera que no realiza la actividad de producción de pastoreo.			
	Recinto:18-026-003-00383-00002	Cultivo:62000	PASTOS PERMANENTES DE 5 O MAS AÑOS-SIN VARIEDAD	Secano Actividad Agraria del recinto:2
86122	Recinto superficie forrajera que realiza la actividad de producción de pastoreo y no declara el o los códigos del Registro de Explotaciones Ganaderas de Andalucía, REGA.			
	Recinto:18-026-003-00383-00002	Cultivo:62000	PASTOS PERMANENTES DE 5 O MAS AÑOS-SIN VARIEDAD	Secano
	Recinto:18-026-003-00384-00001	Cultivo:62000	PASTOS PERMANENTES DE 5 O MAS AÑOS-SIN VARIEDAD	Secano
	Recinto:18-026-003-00384-00003	Cultivo:62000	PASTOS PERMANENTES DE 5 O MAS AÑOS-SIN VARIEDAD	Secano
	Recinto:18-026-003-00384-00010	Cultivo:62000	PASTOS PERMANENTES DE 5 O MAS AÑOS-SIN VARIEDAD	Secano
	Recinto:18-026-003-00396-00002	Cultivo:62000	PASTOS PERMANENTES DE 5 O MAS AÑOS-SIN VARIEDAD	Secano
	Recinto:18-026-003-00403-00001	Cultivo:62000	PASTOS PERMANENTES DE 5 O MAS AÑOS-SIN VARIEDAD	Secano
	Recinto:18-026-003-00601-00004	Cultivo:62000	PASTOS PERMANENTES DE 5 O MAS AÑOS-SIN VARIEDAD	Secano
	Recinto:18-091-026-00088-00001	Cultivo:62000	PASTOS PERMANENTES DE 5 O MAS AÑOS-SIN VARIEDAD	Regadío
	Recinto:18-091-026-00088-00004	Cultivo:62000	PASTOS PERMANENTES DE 5 O MAS AÑOS-SIN VARIEDAD	Regadío
	Recinto:18-091-026-00095-00002	Cultivo:62000	PASTOS PERMANENTES DE 5 O MAS AÑOS-SIN VARIEDAD	Secano
	Recinto:18-091-026-00105-00004	Cultivo:62000	PASTOS PERMANENTES DE 5 O MAS AÑOS-SIN VARIEDAD	Secano
	Recinto:18-091-026-00105-00006	Cultivo:62000	PASTOS PERMANENTES DE 5 O MAS AÑOS-SIN VARIEDAD	Secano
	Recinto:18-091-026-00108-00016	Cultivo:62000	PASTOS PERMANENTES DE 5 O MAS AÑOS-SIN VARIEDAD	Regadío
86124	Recinto de forrajera para Cálculo de Carga Ganadera que No pertenece a Explotación.			
	Recinto:18-026-003-00383-00002	Cultivo:62000	PASTOS PERMANENTES DE 5 O MAS AÑOS-SIN VARIEDAD	Secano
	Recinto:18-026-003-00384-00001	Cultivo:62000	PASTOS PERMANENTES DE 5 O MAS AÑOS-SIN VARIEDAD	Secano
	Recinto:18-026-003-00384-00003	Cultivo:62000	PASTOS PERMANENTES DE 5 O MAS AÑOS-SIN VARIEDAD	Secano
	Recinto:18-026-003-00384-00010	Cultivo:62000	PASTOS PERMANENTES DE 5 O MAS AÑOS-SIN VARIEDAD	Secano
	Recinto:18-026-003-00396-00002	Cultivo:62000	PASTOS PERMANENTES DE 5 O MAS AÑOS-SIN VARIEDAD	Secano
	Recinto:18-026-003-00403-00001	Cultivo:62000	PASTOS PERMANENTES DE 5 O MAS AÑOS-SIN VARIEDAD	Secano
	Recinto:18-026-003-00601-00004	Cultivo:62000	PASTOS PERMANENTES DE 5 O MAS AÑOS-SIN VARIEDAD	Secano
	Recinto:18-091-026-00088-00001	Cultivo:62000	PASTOS PERMANENTES DE 5 O MAS AÑOS-SIN VARIEDAD	Regadío
	Recinto:18-091-026-00088-00004	Cultivo:62000	PASTOS PERMANENTES DE 5 O MAS AÑOS-SIN VARIEDAD	Regadío
	Recinto:18-091-026-00095-00002	Cultivo:62000	PASTOS PERMANENTES DE 5 O MAS AÑOS-SIN VARIEDAD	Secano
	Recinto:18-091-026-00105-00004	Cultivo:62000	PASTOS PERMANENTES DE 5 O MAS AÑOS-SIN VARIEDAD	Secano
	Recinto:18-091-026-00105-00006	Cultivo:62000	PASTOS PERMANENTES DE 5 O MAS AÑOS-SIN VARIEDAD	Secano
	Recinto:18-091-026-00108-00016	Cultivo:62000	PASTOS PERMANENTES DE 5 O MAS AÑOS-SIN VARIEDAD	Regadío

Datos considerados para el Cálculo de la Carga Ganadera del expediente

Superficie determinada para Cálculo Carga Ganadera: 0,00 ha

Carga Ganadera del Expediente: 0,00 ugm/ha

Incidenias de carga ganadera

INCIDENCIA DESCRIPCIÓN

452	Actividad agraria declarada en un recinto no compatible con el uso PA, PR o PS asignado en SIGPAC para ese recinto.			
	Recinto:18-026-003-00383-00002	Cultivo:62000	PASTOS PERMANENTES DE 5 O MAS AÑOS-SIN VARIEDAD	Secano USO ASIGNADO EN SIGPAC:PR

(1) Con incidencias que retienen pago o deniegan el expediente.
 (2) Se calcula sobre superficie declarada admisible.
 (3) Aplicación del artículo 16 bis del RD 147/2023.
 (4) Expediente con algunos recintos de pastos permanentes ubicados en espacios protegidos donde la carga ganadera mínima será 0,1 UGM/ha.

Puede verificar la integridad de una copia de este documento mediante la lectura del código QR adjunto o mediante el acceso a la dirección <https://ws050.juntadeandalucia.es/verificarFirma> indicando el código de VERIFICACIÓN

FIRMADO POR	RAQUEL MARIA ESPIN CRESPO	29/01/2025	
VERIFICACIÓN	Pk2jmMURSWMFXCU9VKGJRQ2Q7H5BP3	PÁG. 1629/2713	



- 86122 Recinto superficie forrajera que realiza la actividad de producción de pastoreo y no declara el o los códigos del Registro de Explotaciones Ganaderas de Andalucía, REGA.
 Recinto:18-091-026-00108-00016 Cultivo:62000 PASTOS PERMANENTES DE 5 O MAS AÑOS-SIN VARIEDAD Regadío
 Recinto:18-026-003-00384-00010 Cultivo:62000 PASTOS PERMANENTES DE 5 O MAS AÑOS-SIN VARIEDAD Secano
 Recinto:18-091-026-00105-00006 Cultivo:62000 PASTOS PERMANENTES DE 5 O MAS AÑOS-SIN VARIEDAD Secano
 Recinto:18-026-003-00383-00002 Cultivo:62000 PASTOS PERMANENTES DE 5 O MAS AÑOS-SIN VARIEDAD Secano
 Recinto:18-026-003-00384-00001 Cultivo:62000 PASTOS PERMANENTES DE 5 O MAS AÑOS-SIN VARIEDAD Secano
 Recinto:18-026-003-00384-00003 Cultivo:62000 PASTOS PERMANENTES DE 5 O MAS AÑOS-SIN VARIEDAD Secano
 Recinto:18-026-003-00403-00001 Cultivo:62000 PASTOS PERMANENTES DE 5 O MAS AÑOS-SIN VARIEDAD Secano
 Recinto:18-026-003-00396-00002 Cultivo:62000 PASTOS PERMANENTES DE 5 O MAS AÑOS-SIN VARIEDAD Secano
 Recinto:18-026-003-00601-00004 Cultivo:62000 PASTOS PERMANENTES DE 5 O MAS AÑOS-SIN VARIEDAD Secano
 Recinto:18-091-026-00088-00001 Cultivo:62000 PASTOS PERMANENTES DE 5 O MAS AÑOS-SIN VARIEDAD Regadío
 Recinto:18-091-026-00088-00004 Cultivo:62000 PASTOS PERMANENTES DE 5 O MAS AÑOS-SIN VARIEDAD Regadío
 Recinto:18-091-026-00095-00002 Cultivo:62000 PASTOS PERMANENTES DE 5 O MAS AÑOS-SIN VARIEDAD Secano
 Recinto:18-091-026-00105-00004 Cultivo:62000 PASTOS PERMANENTES DE 5 O MAS AÑOS-SIN VARIEDAD Secano
- 86124 Recinto de forrajera para Cálculo de Carga Ganadera que No pertenece a Explotación.
 Recinto:18-091-026-00108-00016 Cultivo:62000 PASTOS PERMANENTES DE 5 O MAS AÑOS-SIN VARIEDAD Regadío
 Recinto:18-026-003-00384-00010 Cultivo:62000 PASTOS PERMANENTES DE 5 O MAS AÑOS-SIN VARIEDAD Secano
 Recinto:18-091-026-00105-00006 Cultivo:62000 PASTOS PERMANENTES DE 5 O MAS AÑOS-SIN VARIEDAD Secano
 Recinto:18-026-003-00383-00002 Cultivo:62000 PASTOS PERMANENTES DE 5 O MAS AÑOS-SIN VARIEDAD Secano
 Recinto:18-026-003-00384-00001 Cultivo:62000 PASTOS PERMANENTES DE 5 O MAS AÑOS-SIN VARIEDAD Secano
 Recinto:18-026-003-00384-00003 Cultivo:62000 PASTOS PERMANENTES DE 5 O MAS AÑOS-SIN VARIEDAD Secano
 Recinto:18-026-003-00403-00001 Cultivo:62000 PASTOS PERMANENTES DE 5 O MAS AÑOS-SIN VARIEDAD Secano
 Recinto:18-026-003-00396-00002 Cultivo:62000 PASTOS PERMANENTES DE 5 O MAS AÑOS-SIN VARIEDAD Secano
 Recinto:18-026-003-00601-00004 Cultivo:62000 PASTOS PERMANENTES DE 5 O MAS AÑOS-SIN VARIEDAD Secano
 Recinto:18-091-026-00088-00001 Cultivo:62000 PASTOS PERMANENTES DE 5 O MAS AÑOS-SIN VARIEDAD Regadío
 Recinto:18-091-026-00088-00004 Cultivo:62000 PASTOS PERMANENTES DE 5 O MAS AÑOS-SIN VARIEDAD Regadío
 Recinto:18-091-026-00095-00002 Cultivo:62000 PASTOS PERMANENTES DE 5 O MAS AÑOS-SIN VARIEDAD Secano
 Recinto:18-091-026-00105-00004 Cultivo:62000 PASTOS PERMANENTES DE 5 O MAS AÑOS-SIN VARIEDAD Secano
- 86128 Recinto de Forrajeras que no ha contabilizado para Carga Ganadera por no tener una explotación válida para el cálculo de la Carga Ganadera
 Recinto:18-091-026-00108-00016 Cultivo:62 PASTOS PERMANENTES DE 5 O MAS AÑOS-
 Recinto:18-026-003-00384-00010 Cultivo:62 PASTOS PERMANENTES DE 5 O MAS AÑOS-
 Recinto:18-091-026-00105-00006 Cultivo:62 PASTOS PERMANENTES DE 5 O MAS AÑOS-
 Recinto:18-026-003-00383-00002 Cultivo:62 PASTOS PERMANENTES DE 5 O MAS AÑOS-
 Recinto:18-026-003-00384-00001 Cultivo:62 PASTOS PERMANENTES DE 5 O MAS AÑOS-
 Recinto:18-026-003-00384-00003 Cultivo:62 PASTOS PERMANENTES DE 5 O MAS AÑOS-
 Recinto:18-026-003-00403-00001 Cultivo:62 PASTOS PERMANENTES DE 5 O MAS AÑOS-
 Recinto:18-026-003-00396-00002 Cultivo:62 PASTOS PERMANENTES DE 5 O MAS AÑOS-
 Recinto:18-026-003-00601-00004 Cultivo:62 PASTOS PERMANENTES DE 5 O MAS AÑOS-
 Recinto:18-091-026-00088-00001 Cultivo:62 PASTOS PERMANENTES DE 5 O MAS AÑOS-
 Recinto:18-091-026-00088-00004 Cultivo:62 PASTOS PERMANENTES DE 5 O MAS AÑOS-
 Recinto:18-091-026-00095-00002 Cultivo:62 PASTOS PERMANENTES DE 5 O MAS AÑOS-
 Recinto:18-091-026-00105-00004 Cultivo:62 PASTOS PERMANENTES DE 5 O MAS AÑOS-
 Recinto:18-091-026-00105-00005 Cultivo:62 PASTOS PERMANENTES DE 5 O MAS AÑOS-
- 86132 Recinto superficie forrajera que no realiza la actividad de producción de pastoreo.
 Recinto:18-026-003-00383-00002 Cultivo:62000 PASTOS PERMANENTES DE 5 O MAS AÑOS-SIN VARIEDAD Secano
- 86133 Recinto de forrajera No solicitado para Cálculo de Carga Ganadera que No pertenece a Explotación.
 Recinto:18-091-026-00105-00005 Cultivo:62000 PASTOS PERMANENTES DE 5 O MAS AÑOS-SIN VARIEDAD Secano

(1) Con incidencias que retienen pago o deniegan el expediente.

(2) Se calcula sobre superficie declarada admisible.

(3) Aplicación del artículo 16 bis del RD 147/2023.

(4) Expediente con algunos recintos de pastos permanentes ubicados en espacios protegidos donde la carga ganadera mínima será 0,1 UGM/ha.

Puede verificar la integridad de una copia de este documento mediante la lectura del código QR adjunto o mediante el acceso a la dirección <https://ws050.juntadeandalucia.es/verificarFirma> indicando el código de VERIFICACIÓN

FIRMADO POR	RAQUEL MARIA ESPIN CRESPO	29/01/2025	
VERIFICACIÓN	Pk2jmMURSWMFXCU9VKGJRQ2Q7H5BP3	PÁG. 1630/2713	

**APELLIDOS Y NOMBRE / RAZÓN SOCIAL**
TORREBLANCA ORTIZ CLARA**NIF**
****8213***EXPEDIENTE**
1225672**RESOLUCIÓN**
CONCESIÓN DE LA AYUDA**DATOS DE MANTENIMIENTO UNIDADES**

GRUPO DE PAGO	Sup. Dec. Admisible	Sup. Resuelta	Sobredecl.	% Sobredecl.
ZONAS DE MONTAÑA	1,69	1,58	0,11	6,51

RESUMEN DE PAGOS

	IMPORTE (Euros)			
	RESUELTO	FEADER	MAPA	CAPADR
Pago realizado	145,47	123,65	14,27	7,55

APLICACIÓN DE REDUCCIONES Y PENALIZACIONES (%)

Criterios de subvencionabilidad (1)	Presentación tardía	Omisión declaración	Condicionalidad
0,00	0,00	1,00	0,00

IMPORTE (Euros)

Calculado(2)	Reducción	Penalización	Reducción Penalización (3)	Penalización adicional	Resuelto	FEADER	MAPA	CAPADR
157,17 €	10,23 €	0,00 €	0,00 €	0,00 €	145,47 €	123,65 €	14,27 €	7,55 €
Importe Unitario:	93,00 €	Nuevo Importe Unitario:	93,00 €					

RECINTOS PROPUESTOS

REF.	REFERENCIA SIGPAC	CULTIVO	S/R	USO SIGPAC	Sup. Dec. admisible	Sup. Campo	Sup. Determ.	Sup. Resuelta
-1052901	18-047-004-00722-0006	ALMENDROS	S		0,05			0,00
170000007082119	18-047-004-00722-0003	OLIVAR	S		0,27		0,27	0,27
170000007082120	18-047-004-00722-0002	ALMENDROS	S		1,37		1,37	1,31

INCIDENCIAS**INCIDENCIA DESCRIPCIÓN**

- 256 Solicitud con recintos no declarados en campaña actual con una reducción por omisión de superficie superior al 3%
CÓDIGO PARA EL PORCENTAJE DE REDUCCIÓN POR OMISIÓN QUE CORRESPONDE A LA SOLICITUD:1
- 3972 Recinto ficticio del que forma parte un recinto real cuyo identificativo presenta errores en las Declaraciones de pastos.
Recinto:18-047-900-99000-99001 Cultivo: -
- 4272 Verifica que las líneas de declaración de las Solicitudes Únicas no tienen solapes con la capa de Retroactividad Gráfica (ambas de la misma campaña) a nivel de expediente/línea de declaración gráfica de la solicitud.
Recinto:18-047-004-00722-00002 Cultivo: - Agregado de la referencia del recinto.:0 Zona de la referencia del recinto.:0 Superficie solapada.:0,06 Id. Incid.:100418975
Recinto:18-047-004-00722-00006 Cultivo: - Agregado de la referencia del recinto.:0 Zona de la referencia del recinto.:0 Superficie solapada.:0,05 Id. Incid.:100418974
- 86120 Para explotaciones de pastos permanentes ubicadas en espacios protegidos la carga ganadera mínima será 0,1 UGM/ha.
Recinto:18-047-900-99000-99001 Cultivo:62000 PASTOS PERMANENTES DE 5 O MAS AÑOS-SIN VARIEDAD Secano Carga Ganadera:0
- 86126 Recinto de forrajera para Cálculo de Carga Ganadera que No pertenece a Explotación con UGM válida.
Recinto:18-047-900-99000-99001 Cultivo:62000 PASTOS PERMANENTES DE 5 O MAS AÑOS-SIN VARIEDAD Secano Explotacion:ES180460023000

Datos considerados para el Cálculo de la Carga Ganadera del expediente

Superficie determinada para Cálculo Carga Ganadera: 0,00 ha
Carga Ganadera del Expediente: 0,00 ugm/ha

(1) Con incidencias que retienen pago o deniegan el expediente.

(2) Se calcula sobre superficie declarada admisible.

(3) Aplicación del artículo 16 bis del RD 147/2023.

(4) Expediente con algunos recintos de pastos permanentes ubicados en espacios protegidos donde la carga ganadera mínima será 0,1 UGM/ha.

Puede verificar la integridad de una copia de este documento mediante la lectura del código QR adjunto o mediante el acceso a la dirección <https://ws050.juntadeandalucia.es/verificarFirma> indicando el código de VERIFICACIÓN

FIRMADO POR

RAQUEL MARIA ESPIN CRESPO

29/01/2025

VERIFICACIÓN

Pk2jmMURSWMFXCU9VKGJRQ2Q7H5BP3

PÁG. 1631/2713





Incidencias de carga ganadera

INCIDENCIA DESCRIPCIÓN

- 86126 Recinto de forrajera para Cálculo de Carga Ganadera que No pertenece a Explotación con UGM válida.
Recinto:18-047-900-99000-99001 Cultivo:62000 PASTOS PERMANENTES DE 5 O MAS AÑOS-SIN VARIEDAD Secano
Explotacion:ES180460023000
- 86128 Recinto de Forrajeras que no ha contabilizado para Carga Ganadera por no tener una explotación válida para el cálculo de la Carga Ganadera
Recinto:18-047-900-99000-99001 Cultivo:62 PASTOS PERMANENTES DE 5 O MAS AÑOS-

(1) Con incidencias que retienen pago o deniegan el expediente.

(2) Se calcula sobre superficie declarada admisible.

(3) Aplicación del artículo 16 bis del RD 147/2023.

(4) Expediente con algunos recintos de pastos permanentes ubicados en espacios protegidos donde la carga ganadera mínima será 0,1 UGM/ha.

Puede verificar la integridad de una copia de este documento mediante la lectura del código QR adjunto o mediante el acceso a la dirección <https://ws050.juntadeandalucia.es/verificarFirma> indicando el código de VERIFICACIÓN

FIRMADO POR

RAQUEL MARIA ESPIN CRESPO

29/01/2025

VERIFICACIÓN

Pk2jmMURSWMFxcU9VKGJRQ2Q7H5BP3

PÁG. 1632/2713



**APELLIDOS Y NOMBRE / RAZÓN SOCIAL**

TORRES MUÑOZ ANTONIO JESUS

NIF

****7981*

EXPEDIENTE

1047847

RESOLUCIÓN

CONCESIÓN DE LA AYUDA

DATOS DE MANTENIMIENTO UNIDADES

GRUPO DE PAGO	Sup. Dec. Admisible	Sup. Resuelta	Sobredecl.	% Sobredecl.
ZONAS DE MONTAÑA	205,69	193,09	12,60	6,13

RESUMEN DE PAGOS

	IMPORTE (Euros)			
	RESUELTO	FEADER	MAPA	CAPADR
Pago realizado	1.685,36	1.432,56	165,33	87,47

APLICACIÓN DE REDUCCIONES Y PENALIZACIONES (%)

Crterios de subvencionabilidad (1)	Presentación tardía	Omisión declaración	Condicionabilidad
0,00	0,00	0,00	0,00

IMPORTE (Euros)

Calculado(2)	Reducción	Penalización	Reducción Penalización (3)	Penalización adicional	Resuelto	FEADER	MAPA	CAPADR
2.046,00 €	125,33 €	235,31 €	0,00 €	0,00 €	1.685,36 €	1.432,56 €	165,33 €	87,47 €
Importe Unitario:	93,00 €	Nuevo Importe Unitario:	9,95 €					

(1) Con incidencias que retienen pago o deniegan el expediente.

(2) Se calcula sobre superficie declarada admisible.

(3) Aplicación del artículo 16 bis del RD 147/2023.

(4) Expediente con algunos recintos de pastos permanentes ubicados en espacios protegidos donde la carga ganadera mínima será 0,1 UGM/ha.

Puede verificar la integridad de una copia de este documento mediante la lectura del código QR adjunto o mediante el acceso a la dirección <https://ws050.juntadeandalucia.es/verificarFirma> indicando el código de VERIFICACIÓN

FIRMADO POR

RAQUEL MARIA ESPIN CRESPO

29/01/2025

VERIFICACIÓN

Pk2jmMURSWMFXCU9VKGJRQ2Q7H5BP3

PÁG. 1633/2713





RECINTOS PROPUESTOS

REF.	REFERENCIA SIGPAC	CULTIVO	S/R	USO SIGPAC	Sup. Dec. admisible	Sup. Campo	Sup. Determ.	Sup. Resuelta
-986944	18-057-034-00163-0005	ALMENDROS	S		0,14		0,14	0,14
-986933	18-057-021-00346-0007	ALMENDROS	S		0,17		0,17	0,17
-740836	18-057-021-00327-0014	ALMENDROS	S		0,12		0,12	0,12
4099175	18-057-021-00204-0001	ALMENDROS	S		1,24		1,24	1,24
4099178	18-057-021-00351-0001	ALMENDROS	S		1,63		1,63	1,63
4099179	18-057-021-00352-0002	ALMENDROS	S		0,52		0,52	0,52
4099181	18-057-021-00401-0002	ALMENDROS	S		2,18		2,18	2,18
4099182	18-057-021-00424-0001	ALMENDROS	S		3,04		3,04	3,04
4099186	18-057-034-00161-0001	ALMENDROS	S		5,63		5,63	5,63
4099187	18-057-034-00163-0003	BARBECHO TRADICIONAL	S		0,03		0,03	0,03
4099189	18-057-034-00213-0001	ALMENDROS	S		0,26		0,26	0,26
4099190	18-057-034-00215-0001	ALMENDROS	R		0,07		0,07	0,07
4099196	18-057-034-00216-0001	ALMENDROS	S		0,56		0,56	0,56
4099197	18-057-034-00220-0001	ALMENDROS	S		0,58		0,58	0,58
4099198	18-057-034-00220-0002	OTROS FRUTALES	S		0,05		0,05	0,05
4099201	18-057-034-00221-0001	ALMENDROS	S		1,91		1,91	1,91
4099204	18-057-035-00090-0001	ALMENDROS	S		1,89		1,89	1,89
4099206	18-057-035-00091-0005	ALMENDROS	R		0,17		0,17	0,17
4099207	18-057-035-00091-0006	ALMENDROS	R		0,27		0,27	0,27
4099208	18-057-035-00091-0007	ALMENDROS	R		0,32		0,32	0,32
4099209	18-057-035-00091-0008	ALMENDROS	R		0,37		0,37	0,37
4585815	18-057-034-00067-0002	ALMENDROS	R		0,23		0,23	0,23
4585816	18-057-034-00067-0003	OTROS FRUTALES	R		0,09		0,09	0,09
4585823	18-057-034-00083-0001	ALMENDROS	R		0,06		0,06	0,06
4585824	18-057-034-00096-0001	ALMENDROS	S		0,07		0,07	0,07
4585825	18-057-034-00023-0001	ALMENDROS	R		0,10		0,10	0,10
4585826	18-057-034-00031-0001	ALMENDROS	R		0,08		0,08	0,08
4585827	18-057-034-00032-0001	ALMENDROS	R		0,05		0,05	0,05
4585828	18-057-034-00042-0001	ALMENDROS	R		0,12		0,12	0,12
4585829	18-057-034-00073-0001	ALMENDROS	R		0,12		0,12	0,12
4585830	18-057-034-00104-0001	ALMENDROS	S		0,15		0,15	0,15
4671208	18-057-021-00328-0002	ALMENDROS	S		0,47		0,47	0,00
4671383	18-057-021-00422-0001	BARBECHO TRADICIONAL	S		0,68		0,68	0,68
4671384	18-057-021-00422-0002	BARBECHO TRADICIONAL	S		0,10		0,10	0,10
5240214	18-057-021-00238-0001	AVENA	R		0,09		0,09	0,09
5240216	18-057-021-00432-0002	TRIGO BLANDO	S		0,29		0,29	0,29
5259557	18-057-021-00352-0001	ALMENDROS	S		0,09		0,09	0,09
5259694	18-057-034-00022-0001	ALMENDROS	R		0,10		0,10	0,10
5259724	18-057-034-00037-0001	ALMENDROS	R		0,06		0,06	0,06
5259730	18-057-034-00040-0001	ALMENDROS	S		0,04		0,04	0,04
5259731	18-057-034-00041-0001	ALMENDROS	R		0,03		0,03	0,03
5259789	18-057-034-00001-0001	ALMENDROS	R		0,03		0,03	0,03
6886582	18-057-021-00234-0001	AVENA	R		0,05		0,05	0,00
1700000007163514	18-057-035-00076-0001	AVENA	R		0,52		0,52	0,52
1700000007163515	18-057-035-00073-0001	AVENA	R		0,99		0,99	0,99
1700000007163516	18-057-021-00346-0001	BARBECHO TRADICIONAL	S		6,76		6,76	6,76
1700000007163517	18-057-021-00341-0007	TRIGO BLANDO	S		52,16		52,16	52,16
1700000007163518	18-057-021-00328-0003	YEROS	S		1,82		1,82	1,82
1700000007163519	18-057-034-09500-0002	BARBECHO TRADICIONAL	S		0,60		0,60	0,60
1700000007163520	18-057-021-00344-0002	BARBECHO TRADICIONAL	S		6,71		6,71	6,71
1700000007163533	18-057-021-00340-0001	AVENA	S		0,61		0,61	0,61
1700000007163534	18-057-021-00341-0007	AVENA	S		22,73		22,73	22,73

(1) Con incidencias que retienen pago o deniegan el expediente.
 (2) Se calcula sobre superficie declarada admisible.
 (3) Aplicación del artículo 16 bis del RD 147/2023.
 (4) Expediente con algunos recintos de pastos permanentes ubicados en espacios protegidos donde la carga ganadera mínima será 0,1 UGM/ha.

Puede verificar la integridad de una copia de este documento mediante la lectura del código QR adjunto o mediante el acceso a la dirección https://ws050.juntadeandalucia.es/verificarFirma indicando el código de VERIFICACIÓN			
FIRMADO POR	RAQUEL MARIA ESPIN CRESPO	29/01/2025	
VERIFICACIÓN	Pk2jmMURSWMFXCU9VKGJRQ2Q7H5BP3	PÁG. 1634/2713	



RECINTOS PROPUESTOS

REF.	REFERENCIA SIGPAC	CULTIVO	S/R	USO SIGPAC	Sup. Dec. admisible	Sup. Campo	Sup. Determ.	Sup. Resuelta
1700000007163535	18-057-021-00350-0002	BARBECHO TRADICIONAL	S		1,97		1,97	1,97
1700000007163536	18-057-021-00208-0002	YEROS	S		2,18		2,18	2,18
1700000007163538	18-057-021-00209-0001	AVENA	S		0,72		0,72	0,00
1700000007163539	18-057-021-00205-0001	BARBECHO TRADICIONAL	S		1,18		1,18	1,18
1700000007163540	18-057-021-00349-0002	BARBECHO TRADICIONAL	S		1,05		1,05	1,05
1700000007163541	18-057-021-00427-0004	BARBECHO TRADICIONAL	S		11,28		11,28	11,28
1700000007163543	18-057-008-00082-0002	BARBECHO TRADICIONAL	S		11,24		11,24	0,00
1700000007163544	18-057-021-00425-0002	BARBECHO TRADICIONAL	S		3,18		3,18	3,18
1700000007163546	18-057-021-00429-0003	BARBECHO TRADICIONAL	S		10,02		10,02	10,02
1700000007163547	18-057-021-00400-0001	BARBECHO TRADICIONAL	S		1,73		1,73	1,73
1700000007163548	18-057-021-00327-0009	BARBECHO TRADICIONAL	S		1,99		1,99	1,99
1700000007163550	18-057-021-00327-0005	AVENA	S		0,82		0,82	0,82
1700000007163552	18-057-021-00327-0013	BARBECHO TRADICIONAL	S		1,08		1,08	1,08
1700000007163553	18-057-021-00327-0010	BARBECHO TRADICIONAL	S		0,55		0,55	0,55
1700000007163555	18-057-008-00075-0003	BARBECHO TRADICIONAL	S		0,17		0,17	0,17
1700000007163561	18-057-037-00452-0001	BARBECHO TRADICIONAL	S		0,91		0,91	0,91
1700000007163564	18-057-021-00233-0002	AVENA	R		0,20		0,20	0,20
1700000007163570	18-057-021-00188-0001	TRIGO BLANDO	R		0,15		0,15	0,15
1700000007163571	18-057-021-00189-0001	TRIGO BLANDO	R		0,21		0,21	0,21
1700000007163572	18-057-021-00191-0003	AVENA	S		0,52		0,52	0,52
1700000007163573	18-057-021-00191-0001	AVENA	R		0,06		0,06	0,06
1700000007163574	18-057-021-00208-0002	TRIGO BLANDO	S		2,73		2,73	2,73
1700000007163575	18-057-021-00279-0002	TRIGO BLANDO	R		0,34		0,34	0,34
1700000007163576	18-057-021-00415-0002	BARBECHO TRADICIONAL	S		1,44		1,44	1,44
1700000007163577	18-057-021-00327-0007	YEROS	S		1,56		1,56	1,56
1700000007163578	18-057-021-00192-0001	OLIVAR	R		0,25		0,25	0,25
1700000007163585	18-057-021-00327-0012	BARBECHO TRADICIONAL	S		0,41		0,41	0,41
1700000007163594	18-057-021-00277-0001	TRIGO BLANDO	R		0,09		0,09	0,09
1700000007163596	18-057-021-00191-0006	AVENA	R		0,04		0,04	0,04
1700000007163598	18-057-021-00191-0008	AVENA	R		0,56		0,56	0,56
1700000007163600	18-057-021-00325-0003	YEROS	S		11,77		11,77	11,77
1700000007163602	18-057-035-00066-0001	TRIGO BLANDO	R		0,89		0,89	0,89
1700000007163608	18-057-021-00024-0001	ALMENDROS	S		0,27		0,27	0,27
1700000007163610	18-057-021-00201-0001	ALMENDROS	S		0,57		0,57	0,57
1700000007163611	18-057-021-00324-0001	ALMENDROS	S		0,21		0,21	0,21
1700000007163612	18-057-021-00346-0002	ALMENDROS	S		2,58		2,58	2,58
1700000007163613	18-057-008-00081-0002	ALMENDROS	S		13,01		13,01	13,01
1700000007163614	18-057-021-00477-0006	ALMENDROS	S		0,49		0,49	0,49
1700000007163615	18-057-021-00477-0005	ALMENDROS	S		0,12		0,12	0,00

INCIDENCIAS

INCIDENCIA DESCRIPCIÓN

242	Recinto pendiente de acreditación de titularidad. Recinto:18-057-008-00082-00002 Cultivo:20000 BARBECHO TRADICIONAL-SIN VARIEDAD Secano Recinto:18-057-008-00131-00005 Cultivo:62000 PASTOS PERMANENTES DE 5 O MAS AÑOS-SIN VARIEDAD Secano Recinto:18-057-021-00209-00001 Cultivo:8000 AVENA-SIN VARIEDAD Secano Recinto:18-057-021-00234-00001 Cultivo:8000 AVENA-SIN VARIEDAD Regadío Recinto:18-057-021-00328-00002 Cultivo:104020 ALMENDROS-GUARA Secano Recinto:18-057-021-00415-00004 Cultivo:62000 PASTOS PERMANENTES DE 5 O MAS AÑOS-SIN VARIEDAD Secano Recinto:18-057-021-00477-00005 Cultivo:104010 ALMENDROS-DESMAYO ROJO Secano
3790	Recinto declarado inactivo Recinto:18-057-021-00234-00001 Cultivo: -

(1) Con incidencias que retienen pago o deniegan el expediente.
 (2) Se calcula sobre superficie declarada admisible.
 (3) Aplicación del artículo 16 bis del RD 147/2023.
 (4) Expediente con algunos recintos de pastos permanentes ubicados en espacios protegidos donde la carga ganadera mínima será 0,1 UGM/ha.

Puede verificar la integridad de una copia de este documento mediante la lectura del código QR adjunto o mediante el acceso a la dirección <https://ws050.juntadeandalucia.es/verificarFirma> indicando el código de VERIFICACIÓN

FIRMADO POR

RAQUEL MARIA ESPIN CRESPO

29/01/2025

VERIFICACIÓN

Pk2jmMURSWMFXCU9VKGJRQ2Q7H5BP3

PÁG. 1635/2713





INCIDENCIAS

INCIDENCIA DESCRIPCIÓN

86119	<p>Carga ganadera NO cumple con el valor mínimo de 0,2 UGM/ha.</p> <p>Recinto:18-057-008-00058-00002 Cultivo:62000 PASTOS PERMANENTES DE 5 O MAS AÑOS-SIN VARIEDAD Secano Carga Ganadera:0</p> <p>Recinto:18-057-008-00082-00001 Cultivo:62000 PASTOS PERMANENTES DE 5 O MAS AÑOS-SIN VARIEDAD Secano Carga Ganadera:0</p> <p>Recinto:18-057-008-00082-00003 Cultivo:62000 PASTOS PERMANENTES DE 5 O MAS AÑOS-SIN VARIEDAD Secano Carga Ganadera:0</p> <p>Recinto:18-057-008-00131-00005 Cultivo:62000 PASTOS PERMANENTES DE 5 O MAS AÑOS-SIN VARIEDAD Secano Carga Ganadera:0</p> <p>Recinto:18-057-011-00012-00001 Cultivo:62000 PASTOS PERMANENTES DE 5 O MAS AÑOS-SIN VARIEDAD Secano Carga Ganadera:0</p> <p>Recinto:18-057-011-00087-00001 Cultivo:62000 PASTOS PERMANENTES DE 5 O MAS AÑOS-SIN VARIEDAD Secano Carga Ganadera:0</p> <p>Recinto:18-057-021-00208-00003 Cultivo:62000 PASTOS PERMANENTES DE 5 O MAS AÑOS-SIN VARIEDAD Secano Carga Ganadera:0</p> <p>Recinto:18-057-021-00327-00001 Cultivo:62000 PASTOS PERMANENTES DE 5 O MAS AÑOS-SIN VARIEDAD Secano Carga Ganadera:0</p> <p>Recinto:18-057-021-00327-00002 Cultivo:62000 PASTOS PERMANENTES DE 5 O MAS AÑOS-SIN VARIEDAD Secano Carga Ganadera:0</p> <p>Recinto:18-057-021-00327-00011 Cultivo:62000 PASTOS PERMANENTES DE 5 O MAS AÑOS-SIN VARIEDAD Secano Carga Ganadera:0</p> <p>Recinto:18-057-021-00341-00009 Cultivo:62000 PASTOS PERMANENTES DE 5 O MAS AÑOS-SIN VARIEDAD Secano Carga Ganadera:0</p> <p>Recinto:18-057-021-00341-00010 Cultivo:62000 PASTOS PERMANENTES DE 5 O MAS AÑOS-SIN VARIEDAD Secano Carga Ganadera:0</p> <p>Recinto:18-057-021-00341-00011 Cultivo:62000 PASTOS PERMANENTES DE 5 O MAS AÑOS-SIN VARIEDAD Secano Carga Ganadera:0</p> <p>Recinto:18-057-021-00341-00013 Cultivo:62000 PASTOS PERMANENTES DE 5 O MAS AÑOS-SIN VARIEDAD Secano Carga Ganadera:0</p> <p>Recinto:18-057-021-00394-00001 Cultivo:62000 PASTOS PERMANENTES DE 5 O MAS AÑOS-SIN VARIEDAD Secano Carga Ganadera:0</p> <p>Recinto:18-057-021-00400-00002 Cultivo:62000 PASTOS PERMANENTES DE 5 O MAS AÑOS-SIN VARIEDAD Secano Carga Ganadera:0</p> <p>Recinto:18-057-021-00415-00004 Cultivo:62000 PASTOS PERMANENTES DE 5 O MAS AÑOS-SIN VARIEDAD Secano Carga Ganadera:0</p> <p>Recinto:18-057-021-00427-00003 Cultivo:62000 PASTOS PERMANENTES DE 5 O MAS AÑOS-SIN VARIEDAD Secano Carga Ganadera:0</p> <p>Recinto:18-057-021-00427-00005 Cultivo:62000 PASTOS PERMANENTES DE 5 O MAS AÑOS-SIN VARIEDAD Secano Carga Ganadera:0</p> <p>Recinto:18-057-021-00428-00013 Cultivo:62000 PASTOS PERMANENTES DE 5 O MAS AÑOS-SIN VARIEDAD Secano Carga Ganadera:0</p> <p>Recinto:18-057-021-00429-00002 Cultivo:62000 PASTOS PERMANENTES DE 5 O MAS AÑOS-SIN VARIEDAD Secano Carga Ganadera:0</p> <p>Recinto:18-057-021-00429-00007 Cultivo:62000 PASTOS PERMANENTES DE 5 O MAS AÑOS-SIN VARIEDAD Secano Carga Ganadera:0</p> <p>Recinto:18-057-021-00465-00001 Cultivo:62000 PASTOS PERMANENTES DE 5 O MAS AÑOS-SIN VARIEDAD Secano Carga Ganadera:0</p> <p>Recinto:18-057-021-00477-00004 Cultivo:62000 PASTOS PERMANENTES DE 5 O MAS AÑOS-SIN VARIEDAD Secano Carga Ganadera:0</p> <p>Recinto:18-057-021-00480-00001 Cultivo:62000 PASTOS PERMANENTES DE 5 O MAS AÑOS-SIN VARIEDAD Secano Carga Ganadera:0</p> <p>Recinto:18-057-034-00067-00001 Cultivo:62000 PASTOS PERMANENTES DE 5 O MAS AÑOS-SIN VARIEDAD Secano Carga Ganadera:0</p> <p>Recinto:18-057-034-00067-00004 Cultivo:62000 PASTOS PERMANENTES DE 5 O MAS AÑOS-SIN VARIEDAD Regadío Carga Ganadera:0</p> <p>Recinto:18-057-034-00163-00001 Cultivo:62000 PASTOS PERMANENTES DE 5 O MAS AÑOS-SIN VARIEDAD Secano Carga Ganadera:0</p>
-------	---

Datos considerados para el Cálculo de la Carga Ganadera del expediente

Superficie determinada para Cálculo Carga Ganadera: 64,53 ha
Carga Ganadera del Expediente: 0,00 ugm/ha

<u>Explotación</u>	<u>Especie</u>	<u>Ugm Calculada para CG</u>
ES180560000203	CAPRINA	0,14

(1) Con incidencias que retienen pago o deniegan el expediente.
 (2) Se calcula sobre superficie declarada admisible.
 (3) Aplicación del artículo 16 bis del RD 147/2023.
 (4) Expediente con algunos recintos de pastos permanentes ubicados en espacios protegidos donde la carga ganadera mínima será 0,1 UGM/ha.

Puede verificar la integridad de una copia de este documento mediante la lectura del código QR adjunto o mediante el acceso a la dirección <https://ws050.juntadeandalucia.es/verificarFirma> indicando el código de VERIFICACIÓN

FIRMADO POR	RAQUEL MARIA ESPIN CRESPO	29/01/2025	
VERIFICACIÓN	Pk2jmMURSWMFXCU9VKGJRQ2Q7H5BP3	PÁG. 1636/2713	



Datos considerados para el Cálculo de la Carga Ganadera del expediente

Recintos Determinados para el Cálculo de Garga Ganadera

REF.	REFERENCIA SIGPAC	CULTIVO	DESCRIPCIÓN CULTIVO	S/R	SUP. RESUELTA (ha)
4099247	18-057-034-00163-00001	62000	PASTOS PERMANENTES DE 5 O MAS AÑOS-SIN VARIEDAD	S	0,27
4585814	18-057-034-00067-00001	62000	PASTOS PERMANENTES DE 5 O MAS AÑOS-SIN VARIEDAD	S	0,03
4585817	18-057-034-00067-00004	62000	PASTOS PERMANENTES DE 5 O MAS AÑOS-SIN VARIEDAD	R	0,04
4671534	18-057-011-00087-00001	62000	PASTOS PERMANENTES DE 5 O MAS AÑOS-SIN VARIEDAD	S	3,67
5119737	18-057-021-00428-00013	62000	PASTOS PERMANENTES DE 5 O MAS AÑOS-SIN VARIEDAD	S	2,93
5119738	18-057-021-00341-00011	62000	PASTOS PERMANENTES DE 5 O MAS AÑOS-SIN VARIEDAD	S	4,32
5119739	18-057-021-00400-00002	62000	PASTOS PERMANENTES DE 5 O MAS AÑOS-SIN VARIEDAD	S	0,84
1700000007163513	18-057-008-00058-00002	62000	PASTOS PERMANENTES DE 5 O MAS AÑOS-SIN VARIEDAD	S	9,55
1700000007163521	18-057-021-00327-00011	62000	PASTOS PERMANENTES DE 5 O MAS AÑOS-SIN VARIEDAD	S	11,17
1700000007163522	18-057-011-00012-00001	62000	PASTOS PERMANENTES DE 5 O MAS AÑOS-SIN VARIEDAD	S	5,01
1700000007163523	18-057-021-00208-00003	62000	PASTOS PERMANENTES DE 5 O MAS AÑOS-SIN VARIEDAD	S	0,39
1700000007163524	18-057-008-00131-00005	62000	PASTOS PERMANENTES DE 5 O MAS AÑOS-SIN VARIEDAD	S	0,00
1700000007163525	18-057-021-00465-00001	62000	PASTOS PERMANENTES DE 5 O MAS AÑOS-SIN VARIEDAD	S	2,34
1700000007163526	18-057-021-00327-00002	62000	PASTOS PERMANENTES DE 5 O MAS AÑOS-SIN VARIEDAD	S	1,01
1700000007163527	18-057-021-00327-00001	62000	PASTOS PERMANENTES DE 5 O MAS AÑOS-SIN VARIEDAD	S	0,19
1700000007163528	18-057-021-00341-00009	62000	PASTOS PERMANENTES DE 5 O MAS AÑOS-SIN VARIEDAD	S	1,84
1700000007163529	18-057-021-00477-00004	62000	PASTOS PERMANENTES DE 5 O MAS AÑOS-SIN VARIEDAD	S	0,33
1700000007163530	18-057-021-00480-00001	62000	PASTOS PERMANENTES DE 5 O MAS AÑOS-SIN VARIEDAD	S	1,17
1700000007163580	18-057-008-00082-00003	62000	PASTOS PERMANENTES DE 5 O MAS AÑOS-SIN VARIEDAD	S	1,06
1700000007163583	18-057-008-00082-00001	62000	PASTOS PERMANENTES DE 5 O MAS AÑOS-SIN VARIEDAD	S	0,45
1700000007163589	18-057-021-00429-00002	62000	PASTOS PERMANENTES DE 5 O MAS AÑOS-SIN VARIEDAD	S	8,27
1700000007163590	18-057-021-00429-00007	62000	PASTOS PERMANENTES DE 5 O MAS AÑOS-SIN VARIEDAD	S	2,44
1700000007163592	18-057-021-00427-00003	62000	PASTOS PERMANENTES DE 5 O MAS AÑOS-SIN VARIEDAD	S	2,72
1700000007163593	18-057-021-00427-00005	62000	PASTOS PERMANENTES DE 5 O MAS AÑOS-SIN VARIEDAD	S	0,20
1700000007163595	18-057-021-00394-00001	62000	PASTOS PERMANENTES DE 5 O MAS AÑOS-SIN VARIEDAD	S	0,64
1700000007163597	18-057-021-00415-00004	62000	PASTOS PERMANENTES DE 5 O MAS AÑOS-SIN VARIEDAD	S	0,00
1700000007163599	18-057-021-00341-00010	62000	PASTOS PERMANENTES DE 5 O MAS AÑOS-SIN VARIEDAD	S	3,50
1700000007163601	18-057-021-00341-00013	62000	PASTOS PERMANENTES DE 5 O MAS AÑOS-SIN VARIEDAD	S	0,15

Incidencias de carga ganadera

INCIDENCIA DESCRIPCIÓN

242	Recinto pendiente de acreditación de titularidad. Recinto:18-057-008-00131-00005 Cultivo:62000 PASTOS PERMANENTES DE 5 O MAS AÑOS-SIN VARIEDAD Secano Recinto:18-057-008-00082-00002 Cultivo:20000 BARBECHO TRADICIONAL-SIN VARIEDAD Secano Recinto:18-057-021-00415-00004 Cultivo:62000 PASTOS PERMANENTES DE 5 O MAS AÑOS-SIN VARIEDAD Secano
86132	Recinto superficie forrajera que no realiza la actividad de producción de pastoreo. Recinto:18-057-034-00163-00003 Cultivo:20000 BARBECHO TRADICIONAL-SIN VARIEDAD Secano Recinto:18-057-021-00422-00001 Cultivo:20000 BARBECHO TRADICIONAL-SIN VARIEDAD Secano

(1) Con incidencias que retienen pago o deniegan el expediente.

(2) Se calcula sobre superficie declarada admisible.

(3) Aplicación del artículo 16 bis del RD 147/2023.

(4) Expediente con algunos recintos de pastos permanentes ubicados en espacios protegidos donde la carga ganadera mínima será 0,1 UGM/ha.

Puede verificar la integridad de una copia de este documento mediante la lectura del código QR adjunto o mediante el acceso a la dirección <https://ws050.juntadeandalucia.es/verificarFirma> indicando el código de VERIFICACIÓN

FIRMADO POR

RAQUEL MARIA ESPIN CRESPO

29/01/2025

VERIFICACIÓN

Pk2jmMURSWMFXCU9VKGJQRQ2Q7H5BP3

PÁG. 1637/2713





Recinto:18-057-021-00422-00002	Cultivo:20000	BARBECHO TRADICIONAL-SIN VARIEDAD	Secano
Recinto:18-057-021-00346-00001	Cultivo:20000	BARBECHO TRADICIONAL-SIN VARIEDAD	Secano
Recinto:18-057-034-09500-00002	Cultivo:20000	BARBECHO TRADICIONAL-SIN VARIEDAD	Secano
Recinto:18-057-021-00344-00002	Cultivo:20000	BARBECHO TRADICIONAL-SIN VARIEDAD	Secano
Recinto:18-057-021-00350-00002	Cultivo:20000	BARBECHO TRADICIONAL-SIN VARIEDAD	Secano
Recinto:18-057-021-00205-00001	Cultivo:20000	BARBECHO TRADICIONAL-SIN VARIEDAD	Secano
Recinto:18-057-021-00349-00002	Cultivo:20000	BARBECHO TRADICIONAL-SIN VARIEDAD	Secano
Recinto:18-057-021-00427-00004	Cultivo:20000	BARBECHO TRADICIONAL-SIN VARIEDAD	Secano
Recinto:18-057-008-00082-00002	Cultivo:20000	BARBECHO TRADICIONAL-SIN VARIEDAD	Secano
Recinto:18-057-021-00425-00002	Cultivo:20000	BARBECHO TRADICIONAL-SIN VARIEDAD	Secano
Recinto:18-057-021-00429-00003	Cultivo:20000	BARBECHO TRADICIONAL-SIN VARIEDAD	Secano
Recinto:18-057-021-00400-00001	Cultivo:20000	BARBECHO TRADICIONAL-SIN VARIEDAD	Secano
Recinto:18-057-021-00327-00009	Cultivo:20000	BARBECHO TRADICIONAL-SIN VARIEDAD	Secano
Recinto:18-057-021-00327-00013	Cultivo:20000	BARBECHO TRADICIONAL-SIN VARIEDAD	Secano
Recinto:18-057-021-00327-00010	Cultivo:20000	BARBECHO TRADICIONAL-SIN VARIEDAD	Secano
Recinto:18-057-008-00075-00003	Cultivo:20000	BARBECHO TRADICIONAL-SIN VARIEDAD	Secano
Recinto:18-057-037-00452-00001	Cultivo:20000	BARBECHO TRADICIONAL-SIN VARIEDAD	Secano
Recinto:18-057-021-00415-00002	Cultivo:20000	BARBECHO TRADICIONAL-SIN VARIEDAD	Secano
Recinto:18-057-021-00327-00012	Cultivo:20000	BARBECHO TRADICIONAL-SIN VARIEDAD	Secano

(1) Con incidencias que retienen pago o deniegan el expediente.

(2) Se calcula sobre superficie declarada admisible.

(3) Aplicación del artículo 16 bis del RD 147/2023.

(4) Expediente con algunos recintos de pastos permanentes ubicados en espacios protegidos donde la carga ganadera mínima será 0,1 UGM/ha.

Puede verificar la integridad de una copia de este documento mediante la lectura del código QR adjunto o mediante el acceso a la dirección <https://ws050.juntadeandalucia.es/verificarFirma> indicando el código de VERIFICACIÓN

FIRMADO POR	RAQUEL MARIA ESPIN CRESPO	29/01/2025	
VERIFICACIÓN	Pk2jmMURSWMFXCu9VKGJRQ2Q7H5BP3	PÁG. 1638/2713	



APELLIDOS Y NOMBRE / RAZÓN SOCIAL

TORRES POZO ANTONIO MANUEL

NIF
***9602*

EXPEDIENTE
1191373

RESOLUCIÓN
CONCESIÓN DE LA AYUDA

DATOS DE MANTENIMIENTO UNIDADES

GRUPO DE PAGO	Sup. Dec. Admisible	Sup. Resuelta	Sobredecl.	% Sobredecl.
ZONAS DE MONTAÑA	18,55	18,55	0,00	0,00

RESUMEN DE PAGOS

	IMPORTE (Euros)			
	RESUELTO	FEADER	MAPA	CAPADR
Pago realizado	1.659,12	1.410,25	162,76	86,11

APLICACIÓN DE REDUCCIONES Y PENALIZACIONES (%)

Criterios de subvencionabilidad (1)	Presentación tardía	Omisión declaración	Condicionalidad
0,00	0,00	0,00	0,00

IMPORTE (Euros)

Calculado(2)	Reducción	Penalización	Reducción Penalización (3)	Penalización adicional	Resuelto	FEADER	MAPA	CAPADR
1.659,12 €	0,00 €	0,00 €	0,00 €	0,00 €	1.659,12 €	1.410,25 €	162,76 €	86,11 €
Importe Unitario:	93,00 €	Nuevo Importe Unitario:	89,44 €					

RECINTOS PROPUESTOS

REF.	REFERENCIA SIGPAC	CULTIVO	S/R	USO SIGPAC	Sup. Dec. admisible	Sup. Campo	Sup. Determ.	Sup. Resuelta
-1362258	18-057-002-00038-0007	BARBECHO TRADICIONAL	S		0,09		0,09	0,09
-1222903	18-057-062-00189-0002	CEBADA	S		0,29		0,29	0,29
5253523	18-149-023-00246-0001	ALMENDROS	S		4,88		4,88	4,88
1700000004476789	18-149-023-00245-0001	ALMENDROS	S		4,73		4,73	4,73
1700000005666631	18-057-062-00097-0001	CEBADA	S		3,06		3,06	3,06
1700000005666632	18-057-062-00189-0002	CEBADA	S		0,83		0,83	0,83
1700000005666640	18-057-064-00102-0001	BARBECHO TRADICIONAL	S		0,70		0,70	0,70
1700000005666651	18-057-002-00038-0007	BARBECHO TRADICIONAL	S		1,36		1,36	1,36
1700000005666653	18-057-003-00117-0001	ALMENDROS	S		1,78		1,78	1,78
1700000005666654	18-057-003-00033-0002	ALMENDROS	S		0,83		0,83	0,83

(1) Con incidencias que retienen pago o deniegan el expediente.

(2) Se calcula sobre superficie declarada admisible.

(3) Aplicación del artículo 16 bis del RD 147/2023.

(4) Expediente con algunos recintos de pastos permanentes ubicados en espacios protegidos donde la carga ganadera mínima será 0,1 UGM/ha.

Puede verificar la integridad de una copia de este documento mediante la lectura del código QR adjunto o mediante el acceso a la dirección <https://ws050.juntadeandalucia.es/verificarFirma> indicando el código de VERIFICACIÓN

FIRMADO POR

RAQUEL MARIA ESPIN CRESPO

29/01/2025

VERIFICACIÓN

Pk2jmMURSWMFXCU9VKGJRQ2Q7H5BP3

PÁG. 1639/2713





INCIDENCIAS

INCIDENCIA DESCRIPCIÓN

- 452 Actividad agraria declarada en un recinto no compatible con el uso PA, PR o PS asignado en SIGPAC para ese recinto.
 Recinto:18-057-002-00038-00003 Cultivo:62000 PASTOS PERMANENTES DE 5 O MAS AÑOS-SIN VARIEDAD Secano USO ASIGNADO EN SIGPAC:PR
 Recinto:18-057-002-00038-00008 Cultivo:62000 PASTOS PERMANENTES DE 5 O MAS AÑOS-SIN VARIEDAD Secano USO ASIGNADO EN SIGPAC:PR
- 86119 Carga ganadera NO cumple con el valor mínimo de 0,2 UGM/ha.
 Recinto:18-057-002-00038-00003 Cultivo:62000 PASTOS PERMANENTES DE 5 O MAS AÑOS-SIN VARIEDAD Secano Carga Ganadera:0
 Recinto:18-057-002-00038-00008 Cultivo:62000 PASTOS PERMANENTES DE 5 O MAS AÑOS-SIN VARIEDAD Secano Carga Ganadera:0
- 86121 Recinto superficie forrajera que no realiza la actividad de producción de pastoreo.
 Recinto:18-057-002-00038-00003 Cultivo:62000 PASTOS PERMANENTES DE 5 O MAS AÑOS-SIN VARIEDAD Secano Actividad Agraria del recinto:2
 Recinto:18-057-002-00038-00008 Cultivo:62000 PASTOS PERMANENTES DE 5 O MAS AÑOS-SIN VARIEDAD Secano Actividad Agraria del recinto:2
- 86122 Recinto superficie forrajera que realiza la actividad de producción de pastoreo y no declara el o los códigos del Registro de Explotaciones Ganaderas de Andalucía, REGA.
 Recinto:18-057-002-00038-00003 Cultivo:62000 PASTOS PERMANENTES DE 5 O MAS AÑOS-SIN VARIEDAD Secano
 Recinto:18-057-002-00038-00008 Cultivo:62000 PASTOS PERMANENTES DE 5 O MAS AÑOS-SIN VARIEDAD Secano
- 86124 Recinto de forrajera para Cálculo de Carga Ganadera que No pertenece a Explotación.
 Recinto:18-057-002-00038-00003 Cultivo:62000 PASTOS PERMANENTES DE 5 O MAS AÑOS-SIN VARIEDAD Secano
 Recinto:18-057-002-00038-00008 Cultivo:62000 PASTOS PERMANENTES DE 5 O MAS AÑOS-SIN VARIEDAD Secano

Datos considerados para el Cálculo de la Carga Ganadera del expediente

Superficie determinada para Cálculo Carga Ganadera: 0,00 ha
Carga Ganadera del Expediente: 0,00 ugm/ha

Incidenias de carga ganadera

INCIDENCIA DESCRIPCIÓN

- 452 Actividad agraria declarada en un recinto no compatible con el uso PA, PR o PS asignado en SIGPAC para ese recinto.
 Recinto:18-057-002-00038-00003 Cultivo:62000 PASTOS PERMANENTES DE 5 O MAS AÑOS-SIN VARIEDAD Secano USO ASIGNADO EN SIGPAC:PR
 Recinto:18-057-002-00038-00008 Cultivo:62000 PASTOS PERMANENTES DE 5 O MAS AÑOS-SIN VARIEDAD Secano USO ASIGNADO EN SIGPAC:PR
- 86122 Recinto superficie forrajera que realiza la actividad de producción de pastoreo y no declara el o los códigos del Registro de Explotaciones Ganaderas de Andalucía, REGA.
 Recinto:18-057-002-00038-00003 Cultivo:62000 PASTOS PERMANENTES DE 5 O MAS AÑOS-SIN VARIEDAD Secano
 Recinto:18-057-002-00038-00008 Cultivo:62000 PASTOS PERMANENTES DE 5 O MAS AÑOS-SIN VARIEDAD Secano
- 86124 Recinto de forrajera para Cálculo de Carga Ganadera que No pertenece a Explotación.
 Recinto:18-057-002-00038-00003 Cultivo:62000 PASTOS PERMANENTES DE 5 O MAS AÑOS-SIN VARIEDAD Secano
 Recinto:18-057-002-00038-00008 Cultivo:62000 PASTOS PERMANENTES DE 5 O MAS AÑOS-SIN VARIEDAD Secano
- 86128 Recinto de Forrajeras que no ha contabilizado para Carga Ganadera por no tener una explotación válida para el cálculo de la Carga Ganadera
 Recinto:18-057-002-00038-00003 Cultivo:62 PASTOS PERMANENTES DE 5 O MAS AÑOS-
 Recinto:18-057-002-00038-00008 Cultivo:62 PASTOS PERMANENTES DE 5 O MAS AÑOS-
- 86132 Recinto superficie forrajera que no realiza la actividad de producción de pastoreo.
 Recinto:18-057-002-00038-00007 Cultivo:20000 BARBECHO TRADICIONAL-SIN VARIEDAD Secano
 Recinto:18-057-002-00038-00003 Cultivo:62000 PASTOS PERMANENTES DE 5 O MAS AÑOS-SIN VARIEDAD Secano
 Recinto:18-057-002-00038-00008 Cultivo:62000 PASTOS PERMANENTES DE 5 O MAS AÑOS-SIN VARIEDAD Secano
 Recinto:18-057-064-00102-00001 Cultivo:20000 BARBECHO TRADICIONAL-SIN VARIEDAD Secano
 Recinto:18-057-002-00038-00007 Cultivo:20000 BARBECHO TRADICIONAL-SIN VARIEDAD Secano

(1) Con incidencias que retienen pago o deniegan el expediente.

(2) Se calcula sobre superficie declarada admisible.

(3) Aplicación del artículo 16 bis del RD 147/2023.

(4) Expediente con algunos recintos de pastos permanentes ubicados en espacios protegidos donde la carga ganadera mínima será 0,1 UGM/ha.

Puede verificar la integridad de una copia de este documento mediante la lectura del código QR adjunto o mediante el acceso a la dirección <https://ws050.juntadeandalucia.es/verificarFirma> indicando el código de VERIFICACIÓN

FIRMADO POR	RAQUEL MARIA ESPIN CRESPO	29/01/2025
VERIFICACIÓN	Pk2jmMURSWMFXCU9VKGJRQ2Q7H5BP3	PÁG. 1640/2713





APELLIDOS Y NOMBRE / RAZÓN SOCIAL

TOVAR AVILA ANTONIO

NIF
****2223*

EXPEDIENTE
1119379

RESOLUCIÓN
CONCESIÓN DE LA AYUDA

DATOS DE MANTENIMIENTO UNIDADES

GRUPO DE PAGO	Sup. Dec. Admisible	Sup. Resuelta	Sobredecl.	% Sobredecl.
ZONAS DE MONTAÑA	12,77	12,77	0,00	0,00

RESUMEN DE PAGOS

	IMPORTE (Euros)			
	RESUELTO	FEADER	MAPA	CAPADR
Pago realizado	1.187,61	1.009,47	116,50	61,64

APLICACIÓN DE REDUCCIONES Y PENALIZACIONES (%)

Criterios de subvencionabilidad (1)	Presentación tardía	Omisión declaración	Condicionalidad
0,00	0,00	0,00	0,00

IMPORTE (Euros)

Calculado(2)	Reducción	Penalización	Reducción Penalización (3)	Penalización adicional	Resuelto	FEADER	MAPA	CAPADR
1.187,61 €	0,00 €	0,00 €	0,00 €	0,00 €	1.187,61 €	1.009,47 €	116,50 €	61,64 €
Importe Unitario:	93,00 €	Nuevo Importe Unitario:	93,00 €					

RECINTOS PROPUESTOS

REF.	REFERENCIA SIGPAC	CULTIVO	S/R	USO SIGPAC	Sup. Dec. admisible	Sup. Campo	Sup. Determ.	Sup. Resuelta
1700000005454455	18-123-011-00294-0004	OLIVAR	S		1,49		1,49	1,49
1700000005454459	18-123-011-00294-0003	OLIVAR	S		1,21		1,21	1,21
1700000005454460	18-123-011-00364-0018	OLIVAR	S		0,01		0,01	0,01
1700000005454461	18-123-011-00364-0020	OLIVAR	S		1,41		1,41	1,41
1700000005454462	18-123-011-00364-0012	OLIVAR	S		0,08		0,08	0,08
1700000005454463	18-123-011-00364-0019	OLIVAR	S		0,01		0,01	0,01
1700000005454464	18-123-011-00364-0003	OLIVAR	S		5,84		5,84	5,84
1700000005454465	18-123-011-00364-0001	OLIVAR	S		0,73		0,73	0,73
1700000005454466	18-123-011-00364-0002	OLIVAR	S		1,40		1,40	1,40
1700000005454467	18-123-011-00294-0002	OLIVAR	S		0,59		0,59	0,59

INCIDENCIAS

INCIDENCIA DESCRIPCIÓN

86119	Carga ganadera NO cumple con el valor mínimo de 0,2 UGM/ha. Recinto:18-123-011-00294-00001 Cultivo:62000 PASTOS PERMANENTES DE 5 O MAS AÑOS-SIN VARIEDAD Secano Carga Ganadera:0,13 Recinto:18-123-011-00294-00009 Cultivo:62000 PASTOS PERMANENTES DE 5 O MAS AÑOS-SIN VARIEDAD Secano Carga Ganadera:0,13 Recinto:18-123-011-00364-00005 Cultivo:62000 PASTOS PERMANENTES DE 5 O MAS AÑOS-SIN VARIEDAD Secano Carga Ganadera:0,13 Recinto:18-123-011-00364-00011 Cultivo:62000 PASTOS PERMANENTES DE 5 O MAS AÑOS-SIN VARIEDAD Secano Carga Ganadera:0,13 Recinto:18-123-011-00364-00022 Cultivo:62000 PASTOS PERMANENTES DE 5 O MAS AÑOS-SIN VARIEDAD Secano Carga Ganadera:0,13
-------	--

(1) Con incidencias que retienen pago o deniegan el expediente.

(2) Se calcula sobre superficie declarada admisible.

(3) Aplicación del artículo 16 bis del RD 147/2023.

(4) Expediente con algunos recintos de pastos permanentes ubicados en espacios protegidos donde la carga ganadera mínima será 0,1 UGM/ha.

Puede verificar la integridad de una copia de este documento mediante la lectura del código QR adjunto o mediante el acceso a la dirección <https://ws050.juntadeandalucia.es/verificarFirma> indicando el código de VERIFICACIÓN

FIRMADO POR

RAQUEL MARIA ESPIN CRESPO

29/01/2025

VERIFICACIÓN

Pk2jmMURSWMFCU9VKGJRQ2Q7H5BP3

PÁG. 1641/2713





Datos considerados para el Cálculo de la Carga Ganadera del expediente

Superficie determinada para Cálculo Carga Ganadera: 97,00 ha

Carga Ganadera del Expediente: 0,13 ugm/ha

Explotación	Especie	Ugm Calculada para CG
ES181220000125	OVINA	12,66

Recintos Determinados para el Cálculo de Garga Ganadera

REF.	REFERENCIA SIGPAC	CULTIVO	DESCRIPCIÓN CULTIVO	S/R	SUP. RESUELTA (ha)
1700000005454450	18-123-011-00294-00001	62000	PASTOS PERMANENTES DE 5 O MAS AÑOS-SIN VARIEDAD	S	0,08
1700000005454451	18-123-011-00364-00011	62000	PASTOS PERMANENTES DE 5 O MAS AÑOS-SIN VARIEDAD	S	0,18
1700000005454452	18-123-011-00364-00005	62000	PASTOS PERMANENTES DE 5 O MAS AÑOS-SIN VARIEDAD	S	39,70
1700000005454453	18-123-011-00364-00022	62000	PASTOS PERMANENTES DE 5 O MAS AÑOS-SIN VARIEDAD	S	0,01
1700000005454454	18-123-011-00294-00001	62000	PASTOS PERMANENTES DE 5 O MAS AÑOS-SIN VARIEDAD	S	56,96
1700000005454458	18-123-011-00294-00009	62000	PASTOS PERMANENTES DE 5 O MAS AÑOS-SIN VARIEDAD	S	0,07

(1) Con incidencias que retienen pago o deniegan el expediente.

(2) Se calcula sobre superficie declarada admisible.

(3) Aplicación del artículo 16 bis del RD 147/2023.

(4) Expediente con algunos recintos de pastos permanentes ubicados en espacios protegidos donde la carga ganadera mínima será 0,1 UGM/ha.

Puede verificar la integridad de una copia de este documento mediante la lectura del código QR adjunto o mediante el acceso a la dirección <https://ws050.juntadeandalucia.es/verificarFirma> indicando el código de VERIFICACIÓN

FIRMADO POR

RAQUEL MARIA ESPIN CRESPO

29/01/2025

VERIFICACIÓN

Pk2jmMURSWMFXCU9VKGJRQ2Q7H5BP3

PÁG. 1642/2713





APELLIDOS Y NOMBRE / RAZÓN SOCIAL

TRIGUERO VALERO GREGORIO

NIF

****1387*

EXPEDIENTE

1026363

RESOLUCIÓN

CONCESIÓN DE LA AYUDA

DATOS DE MANTENIMIENTO UNIDADES

GRUPO DE PAGO	Sup. Dec. Admisible	Sup. Resuelta	Sobredecl.	% Sobredecl.
ZONAS DE MONTAÑA	2,59	2,59	0,00	0,00

RESUMEN DE PAGOS

	IMPORTE (Euros)			
	RESUELTO	FEADER	MAPA	CAPADR
Pago realizado	240,87	204,74	23,63	12,50

APLICACIÓN DE REDUCCIONES Y PENALIZACIONES (%)

Criterios de subvencionabilidad (1)	Presentación tardía	Omisión declaración	Condicionalidad
0,00	0,00	0,00	0,00

IMPORTE (Euros)

Calculado(2)	Reducción	Penalización	Reducción Penalización (3)	Penalización adicional	Resuelto	FEADER	MAPA	CAPADR
240,87 €	0,00 €	0,00 €	0,00 €	0,00 €	240,87 €	204,74 €	23,63 €	12,50 €
Importe Unitario:	93,00 €	Nuevo Importe Unitario:	93,00 €					

RECINTOS PROPUESTOS

REF.	REFERENCIA SIGPAC	CULTIVO	S/R	USO SIGPAC	Sup. Dec. admisible	Sup. Campo	Sup. Determ.	Sup. Resuelta
5503567	18-100-007-00068-0001	OLIVAR	R		0,15		0,15	0,15
5503598	18-100-022-00148-0001	HUERTA	R		0,06		0,06	0,06
5503599	18-100-022-00148-0002	OLIVAR	R		0,12		0,12	0,12
5503600	18-100-022-00148-0003	HUERTA	R		0,03		0,03	0,03
1700000002718219	18-100-004-00014-0001	ALFALFA	R		0,26		0,26	0,26
1700000002718220	18-100-004-00017-0001	ALFALFA	R		0,24		0,24	0,24
1700000002718221	18-100-005-00011-0003	AVENA	R		0,25		0,25	0,25
1700000002718222	18-100-005-00010-0002	AVENA	R		0,32		0,32	0,32
1700000002718223	18-100-005-09001-0056	AVENA	S		0,39		0,39	0,39
1700000002718224	18-100-007-00300-0001	ALFALFA	R		0,36		0,36	0,36
1700000002718226	18-100-007-00290-0001	ALFALFA	R		0,41		0,41	0,41

(1) Con incidencias que retienen pago o deniegan el expediente.

(2) Se calcula sobre superficie declarada admisible.

(3) Aplicación del artículo 16 bis del RD 147/2023.

(4) Expediente con algunos recintos de pastos permanentes ubicados en espacios protegidos donde la carga ganadera mínima será 0,1 UGM/ha.

Puede verificar la integridad de una copia de este documento mediante la lectura del código QR adjunto o mediante el acceso a la dirección <https://ws050.juntadeandalucia.es/verificarFirma> indicando el código de VERIFICACIÓN

FIRMADO POR

RAQUEL MARIA ESPIN CRESPO

29/01/2025

VERIFICACIÓN

Pk2jmMURSWMFXCU9VKGJRQ2Q7H5BP3

PÁG. 1643/2713





INCIDENCIAS

INCIDENCIA DESCRIPCIÓN

- 86119 Carga ganadera NO cumple con el valor mínimo de 0,2 UGM/ha.
 Recinto:18-100-007-00591-00002 Cultivo:78000 RAYGRAS ANUAL (Lolium multiflorum LAM. And hybrids)-SIN VARIEDAD
 Regadío Carga Ganadera:0
 Recinto:18-100-022-00064-00001 Cultivo:78000 RAYGRAS ANUAL (Lolium multiflorum LAM. And hybrids)-SIN VARIEDAD
 Regadío Carga Ganadera:0
- 86121 Recinto superficie forrajera que no realiza la actividad de producción de pastoreo.
 Recinto:18-100-007-00591-00002 Cultivo:78000 RAYGRAS ANUAL (Lolium multiflorum LAM. And hybrids)-SIN VARIEDAD
 Regadío Actividad Agraria del recinto:4
 Recinto:18-100-022-00064-00001 Cultivo:78000 RAYGRAS ANUAL (Lolium multiflorum LAM. And hybrids)-SIN VARIEDAD
 Regadío Actividad Agraria del recinto:4
- 86122 Recinto superficie forrajera que realiza la actividad de producción de pastoreo y no declara el o los códigos del Registro de Explotaciones Ganaderas de Andalucía, REGA.
 Recinto:18-100-007-00591-00002 Cultivo:78000 RAYGRAS ANUAL (Lolium multiflorum LAM. And hybrids)-SIN VARIEDAD
 Regadío
 Recinto:18-100-022-00064-00001 Cultivo:78000 RAYGRAS ANUAL (Lolium multiflorum LAM. And hybrids)-SIN VARIEDAD
 Regadío
- 86124 Recinto de forrajera para Cálculo de Carga Ganadera que No pertenece a Explotación.
 Recinto:18-100-007-00591-00002 Cultivo:78000 RAYGRAS ANUAL (Lolium multiflorum LAM. And hybrids)-SIN VARIEDAD
 Regadío
 Recinto:18-100-022-00064-00001 Cultivo:78000 RAYGRAS ANUAL (Lolium multiflorum LAM. And hybrids)-SIN VARIEDAD
 Regadío

Datos considerados para el Cálculo de la Carga Ganadera del expediente

Superficie determinada para Cálculo Carga Ganadera: 0,00 ha
Carga Ganadera del Expediente: 0,00 ugm/ha

Incidencias de carga ganadera

INCIDENCIA DESCRIPCIÓN

- 86122 Recinto superficie forrajera que realiza la actividad de producción de pastoreo y no declara el o los códigos del Registro de Explotaciones Ganaderas de Andalucía, REGA.
 Recinto:18-100-007-00591-00002 Cultivo:78000 RAYGRAS ANUAL (Lolium multiflorum LAM. And hybrids)-SIN VARIEDAD
 Regadío
 Recinto:18-100-022-00064-00001 Cultivo:78000 RAYGRAS ANUAL (Lolium multiflorum LAM. And hybrids)-SIN VARIEDAD
 Regadío
- 86124 Recinto de forrajera para Cálculo de Carga Ganadera que No pertenece a Explotación.
 Recinto:18-100-007-00591-00002 Cultivo:78000 RAYGRAS ANUAL (Lolium multiflorum LAM. And hybrids)-SIN VARIEDAD
 Regadío
 Recinto:18-100-022-00064-00001 Cultivo:78000 RAYGRAS ANUAL (Lolium multiflorum LAM. And hybrids)-SIN VARIEDAD
 Regadío
- 86128 Recinto de Forrajeras que no ha contabilizado para Carga Ganadera por no tener una explotación válida para el cálculo de la Carga Ganadera
 Recinto:18-100-007-00591-00002 Cultivo:78 RAYGRAS ANUAL (Lolium multiflorum LAM. And hybrids)-
 Recinto:18-100-022-00064-00001 Cultivo:78 RAYGRAS ANUAL (Lolium multiflorum LAM. And hybrids)-
- 86132 Recinto superficie forrajera que no realiza la actividad de producción de pastoreo.
 Recinto:18-100-007-00591-00002 Cultivo:78000 RAYGRAS ANUAL (Lolium multiflorum LAM. And hybrids)-SIN VARIEDAD
 Regadío
 Recinto:18-100-022-00064-00001 Cultivo:78000 RAYGRAS ANUAL (Lolium multiflorum LAM. And hybrids)-SIN VARIEDAD
 Regadío

(1) Con incidencias que retienen pago o deniegan el expediente.
 (2) Se calcula sobre superficie declarada admisible.
 (3) Aplicación del artículo 16 bis del RD 147/2023.
 (4) Expediente con algunos recintos de pastos permanentes ubicados en espacios protegidos donde la carga ganadera mínima será 0,1 UGM/ha.

Puede verificar la integridad de una copia de este documento mediante la lectura del código QR adjunto o mediante el acceso a la dirección <https://ws050.juntadeandalucia.es/verificarFirma> indicando el código de VERIFICACIÓN

FIRMADO POR	RAQUEL MARIA ESPIN CRESPO	29/01/2025	
VERIFICACIÓN	Pk2jmMURSWMFXCU9VKGJRQ2Q7H5BP3	PÁG. 1644/2713	

**APELLIDOS Y NOMBRE / RAZÓN SOCIAL**

TRUCHARTE UJAQUE LORENA

NIF

****7477*

EXPEDIENTE

1256307

RESOLUCIÓN

CONCESIÓN DE LA AYUDA

DATOS DE MANTENIMIENTO UNIDADES

GRUPO DE PAGO	Sup. Dec. Admisible	Sup. Resuelta	Sobredecl.	% Sobredecl.
ZONAS DE MONTAÑA	160,42	160,42	0,00	0,00

RESUMEN DE PAGOS

	IMPORTE (Euros)			
	RESUELTO	FEADER	MAPA	CAPADR
Pago realizado	1.958,00	1.664,32	192,08	101,62
A pagar	88,00	74,80	8,63	4,57
TOTAL	2.046,00	1.739,12	200,71	106,19

APLICACIÓN DE REDUCCIONES Y PENALIZACIONES (%)

Criterios de subvencionabilidad (1)	Presentación tardía	Omisión declaración	Condicionalidad
0,00	0,00	0,00	0,00

IMPORTE (Euros)

Calculado(2)	Reducción	Penalización	Reducción Penalización (3)	Penalización adicional	Resuelto	FEADER	MAPA	CAPADR
2.046,00 €	0,00 €	0,00 €	0,00 €	0,00 €	2.046,00 €	1.739,10 €	200,71 €	106,19 €
Importe Unitario:	93,00 €	Nuevo Importe Unitario:	12,75 €					

(1) Con incidencias que retienen pago o deniegan el expediente.

(2) Se calcula sobre superficie declarada admisible.

(3) Aplicación del artículo 16 bis del RD 147/2023.

(4) Expediente con algunos recintos de pastos permanentes ubicados en espacios protegidos donde la carga ganadera mínima será 0,1 UGM/ha.

Puede verificar la integridad de una copia de este documento mediante la lectura del código QR adjunto o mediante el acceso a la dirección <https://ws050.juntadeandalucia.es/verificarFirma> indicando el código de VERIFICACIÓN

FIRMADO POR

RAQUEL MARIA ESPIN CRESPO

29/01/2025

VERIFICACIÓN

Pk2jmMURSWMFXC9VKGJRQ2Q7H5BP3

PÁG. 1645/2713





RECINTOS PROPUESTOS

REF.	REFERENCIA SIGPAC	CULTIVO	S/R	USO SIGPAC	Sup. Dec. admisible	Sup. Campo	Sup. Determ.	Sup. Resulta
-1374716	18-149-021-00267-0005	PASTOS PERMANENTES DE 5 O MAS AÑOS	S		0,45		0,45	0,45
-1374715	18-149-021-00267-0002	PASTOS DE MENOS DE 5 AÑOS	S		2,99		2,99	2,99
-1134933	18-149-016-00446-0002	PASTOS PERMANENTES DE 5 O MAS AÑOS	S		0,03		0,03	0,03
5125246	18-149-016-00637-0001	PASTOS PERMANENTES DE 5 O MAS AÑOS	S		0,05		0,05	0,05
5125248	18-149-016-00446-0001	PASTOS PERMANENTES DE 5 O MAS AÑOS	S		0,21		0,21	0,21
5125266	18-149-900-99000-9900	PASTOS PERMANENTES DE 5 O MAS AÑOS	S		25,79		25,79	25,79
5139592	18-149-016-00891-0001	PASTOS PERMANENTES DE 5 O MAS AÑOS	S		5,57		5,57	5,57
5139594	18-149-010-00170-0002	PASTOS PERMANENTES DE 5 O MAS AÑOS	S		2,74		2,74	2,74
5139595	18-149-012-00152-0005	PASTOS PERMANENTES DE 5 O MAS AÑOS	S		7,58		7,58	7,58
5139596	18-149-012-00152-0006	PASTOS PERMANENTES DE 5 O MAS AÑOS	S		0,35		0,35	0,35
5139597	18-149-012-00152-0009	PASTOS PERMANENTES DE 5 O MAS AÑOS	S		2,99		2,99	2,99
5139598	18-149-014-00097-0003	PASTOS PERMANENTES DE 5 O MAS AÑOS	S		1,07		1,07	1,07
5139600	18-149-021-00273-0002	PASTOS PERMANENTES DE 5 O MAS AÑOS	S		5,37		5,37	5,37
5139601	18-149-021-00273-0003	PASTOS PERMANENTES DE 5 O MAS AÑOS	S		18,28		18,28	18,28
5139602	18-149-021-00273-0004	PASTOS PERMANENTES DE 5 O MAS AÑOS	S		1,56		1,56	1,56
5139603	18-149-021-00273-0005	PASTOS PERMANENTES DE 5 O MAS AÑOS	S		3,03		3,03	3,03
5139604	18-149-021-00267-0001	PASTOS PERMANENTES DE 5 O MAS AÑOS	S		18,73		18,73	18,73
5139605	18-149-021-00267-0004	PASTOS PERMANENTES DE 5 O MAS AÑOS	S		1,73		1,73	1,73
5139606	18-149-021-00271-0001	PASTOS PERMANENTES DE 5 O MAS AÑOS	S		0,87		0,87	0,87
5139609	18-149-021-00248-0002	PASTOS PERMANENTES DE 5 O MAS AÑOS	S		0,46		0,46	0,46
5139610	18-149-021-00248-0003	PASTOS PERMANENTES DE 5 O MAS AÑOS	S		0,10		0,10	0,10
5139611	18-149-021-00257-0001	PASTOS PERMANENTES DE 5 O MAS AÑOS	S		2,77		2,77	2,77
5139612	18-149-021-00257-0003	PASTOS PERMANENTES DE 5 O MAS AÑOS	S		0,39		0,39	0,39
5139613	18-149-021-00257-0005	PASTOS PERMANENTES DE 5 O MAS AÑOS	S		2,56		2,56	2,56
5139614	18-149-021-00257-0007	PASTOS PERMANENTES DE 5 O MAS AÑOS	S		0,24		0,24	0,24
5139615	18-149-021-00262-0002	PASTOS PERMANENTES DE 5 O MAS AÑOS	S		0,18		0,18	0,18
5139616	18-149-021-00262-0003	PASTOS PERMANENTES DE 5 O MAS AÑOS	S		0,77		0,77	0,77
5139617	18-149-021-00262-0004	PASTOS PERMANENTES DE 5 O MAS AÑOS	S		4,41		4,41	4,41
5139620	18-149-021-00266-0002	PASTOS PERMANENTES DE 5 O MAS AÑOS	S		4,81		4,81	4,81
5139621	18-149-021-00266-0003	PASTOS PERMANENTES DE 5 O MAS AÑOS	S		10,16		10,16	10,16
5139622	18-149-021-00266-0004	PASTOS PERMANENTES DE 5 O MAS AÑOS	S		0,98		0,98	0,98
5139623	18-149-021-00266-0005	PASTOS PERMANENTES DE 5 O MAS AÑOS	S		1,25		1,25	1,25
5139624	18-149-021-00266-0006	PASTOS PERMANENTES DE 5 O MAS AÑOS	S		2,09		2,09	2,09
5139625	18-149-021-00266-0007	PASTOS PERMANENTES DE 5 O MAS AÑOS	S		9,26		9,26	9,26
5139626	18-149-021-00266-0008	PASTOS PERMANENTES DE 5 O MAS AÑOS	S		11,87		11,87	11,87
5139627	18-149-021-00274-0002	PASTOS PERMANENTES DE 5 O MAS AÑOS	S		2,95		2,95	2,95
5781300	18-149-021-00267-0003	PASTOS PERMANENTES DE 5 O MAS AÑOS	S		1,56		1,56	1,56
5781301	18-149-021-00266-0010	PASTOS DE MENOS DE 5 AÑOS	S		4,22		4,22	4,22

INCIDENCIAS

INCIDENCIA DESCRIPCIÓN

- 3972 Recinto ficticio del que forma parte un recinto real cuyo identificativo presenta errores en las Declaraciones de pastos.
Recinto:18-149-900-99000-99001 Cultivo: -
- 86124 Recinto de forrajera para Cálculo de Carga Ganadera que No pertenece a Explotación.
Recinto:18-084-900-99000-99001 Cultivo:62000 PASTOS PERMANENTES DE 5 O MAS AÑOS-SIN VARIEDAD Secano

Datos considerados para el Cálculo de la Carga Ganadera del expediente

Superficie determinada para Cálculo Carga Ganadera: 160,42 ha
Carga Ganadera del Expediente: 0,37 ugm/ha

Explotación	Especie	Ugm Calculada para CG
ES180980000342	CAPRINA	59,84

(1) Con incidencias que retienen pago o deniegan el expediente.
(2) Se calcula sobre superficie declarada admisible.
(3) Aplicación del artículo 16 bis del RD 147/2023.
(4) Expediente con algunos recintos de pastos permanentes ubicados en espacios protegidos donde la carga ganadera mínima será 0,1 UGM/ha.

Puede verificar la integridad de una copia de este documento mediante la lectura del código QR adjunto o mediante el acceso a la dirección <https://ws050.juntadeandalucia.es/verificarFirma> indicando el código de VERIFICACIÓN

FIRMADO POR	RAQUEL MARIA ESPIN CRESPO	29/01/2025
VERIFICACIÓN	Pk2jmMURSWMFXCU9VKGJQRQ2Q7H5BP3	PÁG. 1646/2713





Datos considerados para el Cálculo de la Carga Ganadera del expediente

Recintos Determinados para el Cálculo de Garga Ganadera

REF.	REFERENCIA SIGPAC	CULTIVO	DESCRIPCIÓN CULTIVO	S/R	SUP. RESUELTA (ha)
-1374716	18-149-021-00267-00005	62000	PASTOS PERMANENTES DE 5 O MAS AÑOS-SIN VARIEDAD	S	0,45
-1374715	18-149-021-00267-00002	63000	PASTOS DE MENOS DE 5 AÑOS-SIN VARIEDAD	S	2,99
-1134933	18-149-016-00446-00002	62000	PASTOS PERMANENTES DE 5 O MAS AÑOS-SIN VARIEDAD	S	0,03
5125246	18-149-016-00637-00001	62000	PASTOS PERMANENTES DE 5 O MAS AÑOS-SIN VARIEDAD	S	0,05
5125248	18-149-016-00446-00001	62000	PASTOS PERMANENTES DE 5 O MAS AÑOS-SIN VARIEDAD	S	0,21
5125266	18-149-900-99000-99001	62000	PASTOS PERMANENTES DE 5 O MAS AÑOS-SIN VARIEDAD	S	25,79
5139592	18-149-016-00891-00001	62000	PASTOS PERMANENTES DE 5 O MAS AÑOS-SIN VARIEDAD	S	5,57
5139594	18-149-010-00170-00002	62000	PASTOS PERMANENTES DE 5 O MAS AÑOS-SIN VARIEDAD	S	2,74
5139595	18-149-012-00152-00005	62000	PASTOS PERMANENTES DE 5 O MAS AÑOS-SIN VARIEDAD	S	7,58
5139596	18-149-012-00152-00006	62000	PASTOS PERMANENTES DE 5 O MAS AÑOS-SIN VARIEDAD	S	0,35
5139597	18-149-012-00152-00009	62000	PASTOS PERMANENTES DE 5 O MAS AÑOS-SIN VARIEDAD	S	2,99
5139598	18-149-014-00097-00003	62000	PASTOS PERMANENTES DE 5 O MAS AÑOS-SIN VARIEDAD	S	1,07
5139600	18-149-021-00273-00002	62000	PASTOS PERMANENTES DE 5 O MAS AÑOS-SIN VARIEDAD	S	5,37
5139601	18-149-021-00273-00003	62000	PASTOS PERMANENTES DE 5 O MAS AÑOS-SIN VARIEDAD	S	18,28
5139602	18-149-021-00273-00004	62000	PASTOS PERMANENTES DE 5 O MAS AÑOS-SIN VARIEDAD	S	1,56
5139603	18-149-021-00273-00005	62000	PASTOS PERMANENTES DE 5 O MAS AÑOS-SIN VARIEDAD	S	3,03
5139604	18-149-021-00267-00001	62000	PASTOS PERMANENTES DE 5 O MAS AÑOS-SIN VARIEDAD	S	18,73
5139605	18-149-021-00267-00004	62000	PASTOS PERMANENTES DE 5 O MAS AÑOS-SIN VARIEDAD	S	1,73
5139606	18-149-021-00271-00001	62000	PASTOS PERMANENTES DE 5 O MAS AÑOS-SIN VARIEDAD	S	0,87
5139609	18-149-021-00248-00002	62000	PASTOS PERMANENTES DE 5 O MAS AÑOS-SIN VARIEDAD	S	0,46
5139610	18-149-021-00248-00003	62000	PASTOS PERMANENTES DE 5 O MAS AÑOS-SIN VARIEDAD	S	0,10
5139611	18-149-021-00257-00001	62000	PASTOS PERMANENTES DE 5 O MAS AÑOS-SIN VARIEDAD	S	2,77
5139612	18-149-021-00257-00003	62000	PASTOS PERMANENTES DE 5 O MAS AÑOS-SIN VARIEDAD	S	0,39
5139613	18-149-021-00257-00005	62000	PASTOS PERMANENTES DE 5 O MAS AÑOS-SIN VARIEDAD	S	2,56
5139614	18-149-021-00257-00007	62000	PASTOS PERMANENTES DE 5 O MAS AÑOS-SIN VARIEDAD	S	0,24
5139615	18-149-021-00262-00002	62000	PASTOS PERMANENTES DE 5 O MAS AÑOS-SIN VARIEDAD	S	0,18
5139616	18-149-021-00262-00003	62000	PASTOS PERMANENTES DE 5 O MAS AÑOS-SIN VARIEDAD	S	0,77
5139617	18-149-021-00262-00004	62000	PASTOS PERMANENTES DE 5 O MAS AÑOS-SIN VARIEDAD	S	4,41
5139620	18-149-021-00266-00002	62000	PASTOS PERMANENTES DE 5 O MAS AÑOS-SIN VARIEDAD	S	4,81
5139621	18-149-021-00266-00003	62000	PASTOS PERMANENTES DE 5 O MAS AÑOS-SIN VARIEDAD	S	10,16
5139622	18-149-021-00266-00004	62000	PASTOS PERMANENTES DE 5 O MAS AÑOS-SIN VARIEDAD	S	0,98
5139623	18-149-021-00266-00005	62000	PASTOS PERMANENTES DE 5 O MAS AÑOS-SIN VARIEDAD	S	1,25
5139624	18-149-021-00266-00006	62000	PASTOS PERMANENTES DE 5 O MAS AÑOS-SIN VARIEDAD	S	2,09
5139625	18-149-021-00266-00007	62000	PASTOS PERMANENTES DE 5 O MAS AÑOS-SIN VARIEDAD	S	9,26
5139626	18-149-021-00266-00008	62000	PASTOS PERMANENTES DE 5 O MAS AÑOS-SIN VARIEDAD	S	11,87

(1) Con incidencias que retienen pago o deniegan el expediente.

(2) Se calcula sobre superficie declarada admisible.

(3) Aplicación del artículo 16 bis del RD 147/2023.

(4) Expediente con algunos recintos de pastos permanentes ubicados en espacios protegidos donde la carga ganadera mínima será 0,1 UGM/ha.

Puede verificar la integridad de una copia de este documento mediante la lectura del código QR adjunto o mediante el acceso a la dirección <https://ws050.juntadeandalucia.es/verificarFirma> indicando el código de VERIFICACIÓN

FIRMADO POR

RAQUEL MARIA ESPIN CRESPO

29/01/2025

VERIFICACIÓN

Pk2jmMURSWMFXCU9VKGJQR2Q7H5BP3

PÁG. 1647/2713



**Recintos Determinados para el Cálculo de Garga Ganadera**

REF.	REFERENCIA SIGPAC	CULTIVO	DESCRIPCIÓN CULTIVO	S/R	SUP.
					RESUELTA (ha)
5139627	18-149-021-00274-00002	62000	PASTOS PERMANENTES DE 5 O MAS AÑOS-SIN VARIEDAD	S	2,95
5781300	18-149-021-00267-00003	62000	PASTOS PERMANENTES DE 5 O MAS AÑOS-SIN VARIEDAD	S	1,56
5781301	18-149-021-00266-00010	63000	PASTOS DE MENOS DE 5 AÑOS-SIN VARIEDAD	S	4,22

Incidencias de carga ganadera**INCIDENCIA DESCRIPCIÓN**

86124	Recinto de forrajera para Cálculo de Carga Ganadera que No pertenece a Explotación. Recinto:18-084-900-99000-99001 Cultivo:62000 PASTOS PERMANENTES DE 5 O MAS AÑOS-SIN VARIEDAD Secano
86128	Recinto de Forrajeras que no ha contabilizado para Carga Ganadera por no tener una explotación válida para el cálculo de la Carga Ganadera Recinto:18-084-900-99000-99001 Cultivo:62 PASTOS PERMANENTES DE 5 O MAS AÑOS-

(1) Con incidencias que retienen pago o deniegan el expediente.

(2) Se calcula sobre superficie declarada admisible.

(3) Aplicación del artículo 16 bis del RD 147/2023.

(4) Expediente con algunos recintos de pastos permanentes ubicados en espacios protegidos donde la carga ganadera mínima será 0,1 UGM/ha.

Puede verificar la integridad de una copia de este documento mediante la lectura del código QR adjunto o mediante el acceso a la dirección <https://ws050.juntadeandalucia.es/verificarFirma> indicando el código de VERIFICACIÓN

FIRMADO POR

RAQUEL MARIA ESPIN CRESPO

29/01/2025

VERIFICACIÓN

Pk2jmMURSWMFXC9VKGJQRQ2Q7H5BP3

PÁG. 1648/2713



**APELLIDOS Y NOMBRE / RAZÓN SOCIAL**

VALDIVIESO VALDIVIESO RAMON

NIF

****0292*

EXPEDIENTE

1156041

RESOLUCIÓN

CONCESIÓN DE LA AYUDA

DATOS DE MANTENIMIENTO UNIDADES

GRUPO DE PAGO	Sup. Dec. Admisible	Sup. Resuelta	Sobredecl.	% Sobredecl.
ZONAS DE MONTAÑA	7,34	7,34	0,00	0,00

RESUMEN DE PAGOS

	IMPORTE (Euros)			
	RESUELTO	FEADER	MAPA	CAPADR
Pago realizado	682,62	580,23	66,97	35,42

APLICACIÓN DE REDUCCIONES Y PENALIZACIONES (%)

Criterios de subvencionabilidad (1)	Presentación tardía	Omisión declaración	Condicionalidad
0,00	0,00	0,00	0,00

IMPORTE (Euros)

Calculado(2)	Reducción	Penalización	Reducción Penalización (3)	Penalización adicional	Resuelto	FEADER	MAPA	CAPADR
682,62 €	0,00 €	0,00 €	0,00 €	0,00 €	682,62 €	580,23 €	66,97 €	35,42 €
Importe Unitario:	93,00 €	Nuevo Importe Unitario:	93,00 €					

RECINTOS PROPUESTOS

REF.	REFERENCIA SIGPAC	CULTIVO	S/R	USO SIGPAC	Sup. Dec. admisible	Sup. Campo	Sup. Determ.	Sup. Resuelta
-988570	18-024-023-00342-0008	PIMIENTO	S		0,17		0,17	0,17
-988401	18-024-900-09000-0040	OLIVAR	S		0,03		0,03	0,03
-988400	18-024-900-09000-0039	OLIVAR	S		0,06		0,06	0,06
1700000003489069	18-024-001-00043-0034	OLIVAR	S		0,29		0,29	0,29
1700000003489070	18-024-001-00043-0042	OLIVAR	S		0,60		0,60	0,60
1700000003489071	18-024-900-09200-0016	OLIVAR	S		5,12		5,12	5,12
1700000003489073	18-024-023-00342-0007	OLIVAR	S		0,03		0,03	0,03
1700000003489074	18-024-023-00342-0002	OLIVAR	S		1,04		1,04	1,04

(1) Con incidencias que retienen pago o deniegan el expediente.

(2) Se calcula sobre superficie declarada admisible.

(3) Aplicación del artículo 16 bis del RD 147/2023.

(4) Expediente con algunos recintos de pastos permanentes ubicados en espacios protegidos donde la carga ganadera mínima será 0,1 UGM/ha.

Puede verificar la integridad de una copia de este documento mediante la lectura del código QR adjunto o mediante el acceso a la dirección <https://ws050.juntadeandalucia.es/verificarFirma> indicando el código de VERIFICACIÓN

FIRMADO POR

RAQUEL MARIA ESPIN CRESPO

29/01/2025

VERIFICACIÓN

Pk2jmMURSWMFXCU9VKGJQRQ2Q7H5BP3

PÁG. 1649/2713



**APELLIDOS Y NOMBRE / RAZÓN SOCIAL**

VALERO MARTINEZ JUAN JOSE

NIF

****2628*

EXPEDIENTE

1237781

RESOLUCIÓN

CONCESIÓN DE LA AYUDA

DATOS DE MANTENIMIENTO UNIDADES

GRUPO DE PAGO	Sup. Dec. Admisible	Sup. Resuelta	Sobredecl.	% Sobredecl.
ZONAS DE MONTAÑA	35,81	35,81	0,00	0,00

RESUMEN DE PAGOS

	IMPORTE (Euros)			
	RESUELTO	FEADER	MAPA	CAPADR
Pago realizado	2.046,00	1.739,10	200,71	106,19

APLICACIÓN DE REDUCCIONES Y PENALIZACIONES (%)

Criterios de subvencionabilidad (1)	Presentación tardía	Omisión declaración	Condicionabilidad
0,00	0,00	0,00	0,00

IMPORTE (Euros)

Calculado(2)	Reducción	Penalización	Reducción Penalización (3)	Penalización adicional	Resuelto	FEADER	MAPA	CAPADR
2.046,00 €	0,00 €	0,00 €	0,00 €	0,00 €	2.046,00 €	1.739,10 €	200,71 €	106,19 €
Importe Unitario:	93,00 €		Nuevo Importe Unitario:	57,14 €				

(1) Con incidencias que retienen pago o deniegan el expediente.

(2) Se calcula sobre superficie declarada admisible.

(3) Aplicación del artículo 16 bis del RD 147/2023.

(4) Expediente con algunos recintos de pastos permanentes ubicados en espacios protegidos donde la carga ganadera mínima será 0,1 UGM/ha.

Puede verificar la integridad de una copia de este documento mediante la lectura del código QR adjunto o mediante el acceso a la dirección <https://ws050.juntadeandalucia.es/verificarFirma> indicando el código de VERIFICACIÓN

FIRMADO POR

RAQUEL MARIA ESPIN CRESPO

29/01/2025

VERIFICACIÓN

Pk2jmMURSWMFXCU9VKGJRQ2Q7H5BP3

PÁG. 1650/2713





RECINTOS PROPUESTOS

REF.	REFERENCIA SIGPAC	CULTIVO	S/R	USO SIGPAC	Sup. Dec. admisible	Sup. Campo	Sup. Determ.	Sup. Resuelta
-1550542	18-040-003-00024-0022	BARBECHO TRADICIONAL	R		0,49		0,16	0,16
-1550505	18-040-003-00023-0003	PATATA	R		0,50		0,17	0,17
-1550456	18-040-003-00023-0003	BARBECHO TRADICIONAL	R		3,03		1,01	1,01
-1550455	18-040-003-00023-0003	BARBECHO TRADICIONAL	R		2,37		0,79	0,79
-1550454	18-040-003-00023-0003	MELÓN	R		2,65		0,88	0,88
-1215916	18-040-003-00024-0001	AVENA	R		1,85		0,62	0,62
-1215915	18-040-003-00024-0001	BARBECHO TRADICIONAL	R		2,08		0,69	0,69
-1095405	18-040-003-00023-0017	BARBECHO TRADICIONAL	R		1,57		0,52	0,52
-962389	18-024-025-00022-0008	MEZCLA AVENA-CEBADA	R		0,04		0,01	0,01
-962383	18-024-025-00022-0037	MEZCLA AVENA-CEBADA	R		0,15		0,05	0,05
-962367	18-024-025-00022-0023	MEZCLA AVENA-CEBADA	R		0,25		0,08	0,08
-962239	18-040-003-00024-0003	AVENA	S		5,00		1,67	1,67
-961958	18-040-003-00024-0023	TOMATE	R		1,27		0,42	0,42
-961957	18-040-003-00023-0017	TOMATE	R		0,08		0,03	0,03
-961952	18-040-003-00023-0016	TOMATE	R		1,93		0,64	0,64
-961951	18-024-025-00022-0053	MEZCLA AVENA-CEBADA	S		0,04		0,01	0,01
-961950	18-024-025-00022-0051	MEZCLA AVENA-CEBADA	R		0,12		0,04	0,04
-787868	18-024-025-00022-0035	OLIVAR	S		0,18		0,06	0,06
-84885	18-024-020-00137-0001	ALMENDROS	S		0,63		0,21	0,21
-84786	18-040-003-00024-0022	BARBECHO TRADICIONAL	R		0,29		0,10	0,10
-84340	18-040-003-00024-0022	AVENA	R		1,46		0,49	0,49
-84339	18-040-003-00024-0021	OLIVAR	R		0,12		0,04	0,04
-84338	18-040-003-00024-0020	OLIVAR	R		0,04		0,01	0,01
4128343	18-040-003-00024-0014	OLIVAR	S		0,10		0,03	0,03
4128344	18-040-003-00024-0017	OLIVAR	R		0,14		0,05	0,05
4128345	18-040-003-00024-0018	OLIVAR	R		0,07		0,02	0,02
4128351	18-024-025-00022-0026	MEZCLA AVENA-CEBADA	R		0,57		0,19	0,19
4128352	18-024-025-00022-0036	MEZCLA AVENA-CEBADA	R		0,30		0,10	0,10
4128354	18-024-023-00391-0011	OLIVAR	R		0,07		0,02	0,02
4128356	18-024-019-00013-0002	BARBECHO TRADICIONAL	S		8,22		2,74	2,74
4128401	18-040-003-00023-0014	OLIVAR	R		0,22		0,07	0,07
4240350	18-024-023-00626-0001	OLIVAR	R		0,26		0,26	0,26
5068290	18-024-025-00022-0049	MEZCLA AVENA-CEBADA	R		0,05		0,02	0,02
5068292	18-024-025-00022-0048	MEZCLA AVENA-CEBADA	R		0,04		0,01	0,01
5068295	18-024-025-00022-0047	MEZCLA AVENA-CEBADA	R		0,05		0,02	0,02
5068307	18-040-015-00122-0001	ALMENDROS	S		3,06		1,02	1,02
5068310	18-040-019-00092-0001	ALMENDROS	S		3,65		1,22	1,22
5068323	18-040-019-00091-0001	ALMENDROS	S		2,37		0,79	0,79
5068324	18-040-019-00123-0001	ALMENDROS	S		1,31		0,44	0,44
170000005871508	18-024-016-00283-0004	MEZCLA AVENA-CEBADA	R		3,76		1,25	1,25
170000005871510	18-024-025-00022-0045	MEZCLA AVENA-CEBADA	R		0,04		0,01	0,01
170000005871511	18-024-025-00022-0004	MEZCLA AVENA-CEBADA	R		0,12		0,04	0,04
170000005871512	18-024-025-00022-0032	MEZCLA AVENA-CEBADA	R		0,17		0,06	0,06
170000005871514	18-024-025-00022-0038	MEZCLA AVENA-CEBADA	R		0,42		0,14	0,14
170000005871515	18-040-003-00039-0002	OLIVAR	R		0,34		0,11	0,11
170000005871516	18-040-003-00023-0007	OLIVAR	R		0,28		0,09	0,09
170000005871517	18-024-025-00124-0001	OLIVAR	R		0,65		0,22	0,22
170000005871519	18-024-025-00022-0039	MEZCLA AVENA-CEBADA	R		0,24		0,08	0,08
170000005871520	18-024-025-00022-0007	MEZCLA AVENA-CEBADA	R		0,17		0,06	0,06
170000005871521	18-024-023-00392-0005	OLIVAR	R		0,14		0,05	0,05
170000005871522	18-024-025-00125-0010	OLIVAR	S		0,07		0,02	0,02
170000005871524	18-024-025-00022-0035	OLIVAR	S		0,07		0,02	0,02

(1) Con incidencias que retienen pago o deniegan el expediente.
 (2) Se calcula sobre superficie declarada admisible.
 (3) Aplicación del artículo 16 bis del RD 147/2023.
 (4) Expediente con algunos recintos de pastos permanentes ubicados en espacios protegidos donde la carga ganadera mínima será 0,1 UGM/ha.

Puede verificar la integridad de una copia de este documento mediante la lectura del código QR adjunto o mediante el acceso a la dirección https://ws050.juntadeandalucia.es/verificarFirma indicando el código de VERIFICACIÓN			
FIRMADO POR	RAQUEL MARIA ESPIN CRESPO	29/01/2025	
VERIFICACIÓN	Pk2jmMURSWMFCU9VKGJQRQ2Q7H5BP3	PÁG. 1651/2713	



RECINTOS PROPUESTOS

REF.	REFERENCIA SIGPAC	CULTIVO	S/R	USO SIGPAC	Sup. Dec. admisible	Sup. Campo	Sup. Determ.	Sup. Resuelta
170000005871525	18-024-025-00125-0001	OLIVAR	S		0,55		0,18	0,18
170000005871526	18-024-025-00124-0008	MEZCLA AVENA-CEBADA	R		0,03		0,01	0,01
170000005871527	18-040-003-00023-0013	OLIVAR	R		0,21		0,07	0,07
170000005871528	18-024-025-00022-0035	OLIVAR	S		0,17		0,06	0,06
170000005871529	18-024-025-00122-0007	OLIVAR	R		0,01		0,00	0,00
170000005871530	18-024-025-00022-0035	OLIVAR	S		1,94		0,65	0,65
170000005871531	18-040-003-00023-0009	OLIVAR	R		0,31		0,10	0,10
170000005871532	18-024-025-00124-0002	MEZCLA AVENA-CEBADA	R		0,03		0,01	0,01
170000005871533	18-024-019-00018-0003	TRIGO BLANDO	S		1,05		0,35	0,35
170000005871536	18-024-027-00112-0002	BARBECHO TRADICIONAL	S		0,85		0,28	0,28
170000005871537	18-040-003-00023-0012	OLIVAR	R		0,07		0,02	0,02
170000005871539	18-024-019-00018-0002	TRIGO BLANDO	S		1,83		0,61	0,61
170000005871541	18-040-003-00041-0001	AVENA	S		1,86		0,62	0,62
170000005871543	18-024-023-00102-0001	TRIGO BLANDO	R		0,42		0,14	0,14
170000005871544	18-024-023-00104-0001	TRIGO BLANDO	R		1,93		0,64	0,64
170000005871545	18-024-027-00112-0002	BARBECHO TRADICIONAL	S		2,47		0,82	0,82
170000005871546	18-024-023-00391-0005	OLIVAR	R		0,04		0,01	0,01
170000005871547	18-024-023-00391-0002	OLIVAR	R		0,09		0,03	0,03
170000005871551	18-024-027-00073-0001	TRIGO BLANDO	S		3,25		1,08	1,08
170000005871552	18-024-022-00042-0002	MEZCLA AVENA-CEBADA	R		0,33		0,11	0,11
170000005871553	18-024-025-00223-0002	MEZCLA AVENA-CEBADA	R		0,15		0,05	0,05
170000005871554	18-024-025-00223-0001	MEZCLA AVENA-CEBADA	R		0,11		0,04	0,04
170000005871555	18-024-020-00401-0001	BARBECHO TRADICIONAL	S		0,61		0,20	0,20
170000005871556	18-024-025-00022-0002	MEZCLA AVENA-CEBADA	R		0,10		0,03	0,03
170000005871557	18-024-025-00022-0015	MEZCLA AVENA-CEBADA	R		0,25		0,08	0,08
170000005871558	18-024-023-00391-0001	OLIVAR	R		0,09		0,03	0,03
170000005871559	18-024-023-00391-0015	OLIVAR	R		0,06		0,02	0,02
170000005871560	18-024-023-00391-0014	OLIVAR	R		0,09		0,03	0,03
170000005871561	18-024-023-00391-0013	OLIVAR	R		0,07		0,02	0,02
170000005871562	18-024-023-00391-0012	OLIVAR	R		0,07		0,02	0,02
170000005871564	18-024-025-00639-0008	VIÑEDO VINIFICACIÓN	R		0,13		0,04	0,04
170000005871565	18-024-025-00022-0010	MEZCLA AVENA-CEBADA	R		0,05		0,02	0,02
170000005871566	18-024-025-00022-0011	MEZCLA AVENA-CEBADA	R		0,06		0,02	0,02
170000005871569	18-024-025-00022-0024	MEZCLA AVENA-CEBADA	R		0,17		0,06	0,06
170000005871571	18-024-025-00022-0031	MEZCLA AVENA-CEBADA	R		0,18		0,06	0,06
170000005871572	18-024-023-00391-0003	OLIVAR	R		0,10		0,03	0,03
170000005871573	18-024-023-00391-0004	OLIVAR	R		0,09		0,03	0,03
170000005871574	18-024-025-00022-0042	MEZCLA AVENA-CEBADA	R		0,03		0,01	0,01
170000005871575	18-024-025-00022-0040	MEZCLA AVENA-CEBADA	S		0,06		0,02	0,02
170000005871576	18-024-025-00022-0044	MEZCLA AVENA-CEBADA	R		0,06		0,02	0,02
170000005871577	18-024-025-00022-0043	MEZCLA AVENA-CEBADA	R		0,06		0,02	0,02
170000005871578	18-040-003-00024-0016	OLIVAR	R		0,07		0,02	0,02
170000005871580	18-024-025-00022-0006	MEZCLA AVENA-CEBADA	R		0,16		0,05	0,05
170000005871581	18-024-025-00022-0034	OLIVAR	S		0,41		0,14	0,14
170000005871582	18-024-023-00391-0006	OLIVAR	R		0,11		0,04	0,04
170000005871584	18-040-003-00024-0013	OLIVAR	R		0,05		0,02	0,02
170000005871585	18-024-025-00124-0009	MEZCLA AVENA-CEBADA	R		0,04		0,01	0,01
170000005871586	18-040-003-00024-0015	OLIVAR	S		0,07		0,02	0,02
170000005871588	18-024-025-00124-0005	MEZCLA AVENA-CEBADA	R		0,13		0,04	0,04
170000005871590	18-024-025-00124-0007	MEZCLA AVENA-CEBADA	R		0,14		0,05	0,05
170000005871592	18-040-003-00031-0003	OLIVAR	S		0,47		0,16	0,16
170000005871593	18-040-003-00038-0002	OLIVAR	S		1,61		0,54	0,54

(1) Con incidencias que retienen pago o deniegan el expediente.
 (2) Se calcula sobre superficie declarada admisible.
 (3) Aplicación del artículo 16 bis del RD 147/2023.
 (4) Expediente con algunos recintos de pastos permanentes ubicados en espacios protegidos donde la carga ganadera mínima será 0,1 UGM/ha.

Puede verificar la integridad de una copia de este documento mediante la lectura del código QR adjunto o mediante el acceso a la dirección https://ws050.juntadeandalucia.es/verificarFirma indicando el código de VERIFICACIÓN			
FIRMADO POR	RAQUEL MARIA ESPIN CRESPO	29/01/2025	
VERIFICACIÓN	Pk2jmMURSWMFCU9VKGJRQ2Q7H5BP3	PÁG. 1652/2713	



RECINTOS PROPUESTOS

REF.	REFERENCIA SIGPAC	CULTIVO	S/R	USO SIGPAC	Sup. Dec. admisible	Sup. Campo	Sup. Determ.	Sup. Resuelta
170000005871594	18-040-003-09002-0005	OLIVAR	S		0,24		0,08	0,08
170000005871595	18-040-003-00031-0001	OLIVAR	S		0,74		0,25	0,25
170000005871597	18-024-025-00124-0006	MEZCLA AVENA-CEBADA	R		0,18		0,06	0,06
170000005871600	18-024-025-00022-0025	MEZCLA AVENA-CEBADA	R		0,11		0,04	0,04
170000005871601	18-024-019-00031-0001	BARBECHO TRADICIONAL	S		7,27		2,42	2,42
170000005871603	18-024-025-00124-0004	MEZCLA AVENA-CEBADA	R		0,12		0,04	0,04
170000005871605	18-024-025-00125-0002	MEZCLA AVENA-TRIGO	R		0,15		0,05	0,05
170000005871609	18-024-025-00125-0005	MEZCLA AVENA-TRIGO	R		0,36		0,12	0,12
170000005871611	18-024-025-00125-0004	MEZCLA AVENA-TRIGO	R		0,19		0,06	0,06
170000005871613	18-024-027-00073-0003	BARBECHO TRADICIONAL	S		2,37		0,79	0,79
170000005871614	18-024-027-00111-0001	TRIGO BLANDO	S		1,36		0,45	0,45
170000005871615	18-024-027-00112-0002	TRIGO BLANDO	S		7,81		2,60	2,60
170000005871618	18-040-003-00042-0001	AVENA	S		0,51		0,17	0,17
170000005871620	18-024-027-00073-0002	BARBECHO TRADICIONAL	S		1,06		0,35	0,35
170000005871621	18-024-027-00049-0001	TRIGO BLANDO	S		1,42		0,47	0,47
170000005871622	18-040-003-00039-0001	OLIVAR	R		0,60		0,20	0,20
170000005871623	18-024-025-00124-0003	MEZCLA AVENA-CEBADA	R		0,06		0,02	0,02
170000005871624	18-024-023-00391-0009	OLIVAR	S		0,47		0,16	0,16
170000005871625	18-024-025-00022-0003	MEZCLA AVENA-CEBADA	R		0,11		0,04	0,04
170000005871626	18-040-003-00040-0001	OLIVAR	R		2,04		0,68	0,68
170000005871627	18-024-025-00022-0005	MEZCLA AVENA-CEBADA	R		0,13		0,04	0,04
170000005871628	18-024-029-00011-0001	TRIGO BLANDO	S		2,66		0,89	0,89
170000005871629	18-024-025-00125-0007	MEZCLA AVENA-TRIGO	R		0,57		0,19	0,19

INCIDENCIAS

INCIDENCIA DESCRIPCIÓN

86119	Carga ganadera NO cumple con el valor mínimo de 0,2 UGM/ha. Recinto:18-024-019-00013-00001 Cultivo:62000 PASTOS PERMANENTES DE 5 O MAS AÑOS-SIN VARIEDAD Secano Carga Ganadera:0 Recinto:18-024-019-00013-00005 Cultivo:62000 PASTOS PERMANENTES DE 5 O MAS AÑOS-SIN VARIEDAD Secano Carga Ganadera:0 Recinto:18-024-019-00013-00006 Cultivo:62000 PASTOS PERMANENTES DE 5 O MAS AÑOS-SIN VARIEDAD Secano Carga Ganadera:0 Recinto:18-024-019-00013-00007 Cultivo:62000 PASTOS PERMANENTES DE 5 O MAS AÑOS-SIN VARIEDAD Secano Carga Ganadera:0 Recinto:18-024-019-00013-00008 Cultivo:62000 PASTOS PERMANENTES DE 5 O MAS AÑOS-SIN VARIEDAD Secano Carga Ganadera:0 Recinto:18-024-023-00391-00007 Cultivo:63000 PASTOS DE MENOS DE 5 AÑOS-SIN VARIEDAD Regadío Carga Ganadera:0 Recinto:18-024-027-00073-00004 Cultivo:62000 PASTOS PERMANENTES DE 5 O MAS AÑOS-SIN VARIEDAD Secano Carga Ganadera:0 Recinto:18-024-027-00111-00001 Cultivo:63000 PASTOS DE MENOS DE 5 AÑOS-SIN VARIEDAD Secano Carga Ganadera:0 Recinto:18-024-027-00111-00002 Cultivo:62000 PASTOS PERMANENTES DE 5 O MAS AÑOS-SIN VARIEDAD Secano Carga Ganadera:0 Recinto:18-024-027-00112-00002 Cultivo:63000 PASTOS DE MENOS DE 5 AÑOS-SIN VARIEDAD Secano Carga Ganadera:0
86125	Recinto de Cooperativa forrajera para Cálculo de Carga Ganadera que No pertenece a Explotación. Recinto:18-024-019-00013-00001 Cultivo:62000 PASTOS PERMANENTES DE 5 O MAS AÑOS-SIN VARIEDAD Secano Recinto:18-024-019-00013-00005 Cultivo:62000 PASTOS PERMANENTES DE 5 O MAS AÑOS-SIN VARIEDAD Secano Recinto:18-024-019-00013-00006 Cultivo:62000 PASTOS PERMANENTES DE 5 O MAS AÑOS-SIN VARIEDAD Secano Recinto:18-024-019-00013-00007 Cultivo:62000 PASTOS PERMANENTES DE 5 O MAS AÑOS-SIN VARIEDAD Secano Recinto:18-024-019-00013-00008 Cultivo:62000 PASTOS PERMANENTES DE 5 O MAS AÑOS-SIN VARIEDAD Secano Recinto:18-024-023-00391-00007 Cultivo:63000 PASTOS DE MENOS DE 5 AÑOS-SIN VARIEDAD Regadío Recinto:18-024-027-00073-00004 Cultivo:62000 PASTOS PERMANENTES DE 5 O MAS AÑOS-SIN VARIEDAD Secano Recinto:18-024-027-00111-00001 Cultivo:63000 PASTOS DE MENOS DE 5 AÑOS-SIN VARIEDAD Secano Recinto:18-024-027-00111-00002 Cultivo:62000 PASTOS PERMANENTES DE 5 O MAS AÑOS-SIN VARIEDAD Secano Recinto:18-024-027-00112-00002 Cultivo:63000 PASTOS DE MENOS DE 5 AÑOS-SIN VARIEDAD Secano

(1) Con incidencias que retienen pago o deniegan el expediente.

(2) Se calcula sobre superficie declarada admisible.

(3) Aplicación del artículo 16 bis del RD 147/2023.

(4) Expediente con algunos recintos de pastos permanentes ubicados en espacios protegidos donde la carga ganadera mínima será 0,1 UGM/ha.

Puede verificar la integridad de una copia de este documento mediante la lectura del código QR adjunto o mediante el acceso a la dirección <https://ws050.juntadeandalucia.es/verificarFirma> indicando el código de VERIFICACIÓN

FIRMADO POR

RAQUEL MARIA ESPIN CRESPO

29/01/2025

VERIFICACIÓN

Pk2jmMURSWMFXCU9VKGJRQ2Q7H5BP3

PÁG. 1653/2713





Datos considerados para el Cálculo de la Carga Ganadera del expediente

Superficie determinada para Cálculo Carga Ganadera: 0,00 ha
Carga Ganadera del Expediente: 0,00 ugm/ha

Incidencias de carga ganadera

INCIDENCIA DESCRIPCIÓN

86125	<p>Recinto de Cooperativa forrajera para Cálculo de Carga Ganadera que No pertenece a Explotación.</p> <p>Recinto:18-024-019-00013-00008 Cultivo:62000 PASTOS PERMANENTES DE 5 O MAS AÑOS-SIN VARIEDAD Secano</p> <p>Recinto:18-024-019-00013-00007 Cultivo:62000 PASTOS PERMANENTES DE 5 O MAS AÑOS-SIN VARIEDAD Secano</p> <p>Recinto:18-024-019-00013-00006 Cultivo:62000 PASTOS PERMANENTES DE 5 O MAS AÑOS-SIN VARIEDAD Secano</p> <p>Recinto:18-024-019-00013-00001 Cultivo:62000 PASTOS PERMANENTES DE 5 O MAS AÑOS-SIN VARIEDAD Secano</p> <p>Recinto:18-024-027-00111-00002 Cultivo:62000 PASTOS PERMANENTES DE 5 O MAS AÑOS-SIN VARIEDAD Secano</p> <p>Recinto:18-024-019-00013-00005 Cultivo:62000 PASTOS PERMANENTES DE 5 O MAS AÑOS-SIN VARIEDAD Secano</p> <p>Recinto:18-024-023-00391-00007 Cultivo:63000 PASTOS DE MENOS DE 5 AÑOS-SIN VARIEDAD Regadio</p> <p>Recinto:18-024-027-00112-00002 Cultivo:63000 PASTOS DE MENOS DE 5 AÑOS-SIN VARIEDAD Secano</p> <p>Recinto:18-024-027-00073-00004 Cultivo:62000 PASTOS PERMANENTES DE 5 O MAS AÑOS-SIN VARIEDAD Secano</p> <p>Recinto:18-024-027-00111-00001 Cultivo:63000 PASTOS DE MENOS DE 5 AÑOS-SIN VARIEDAD Secano</p>
86128	<p>Recinto de Forrajeras que no ha contabilizado para Carga Ganadera por no tener una explotación válida para el cálculo de la Carga Ganadera</p> <p>Recinto:18-024-019-00013-00008 Cultivo:62 PASTOS PERMANENTES DE 5 O MAS AÑOS-</p> <p>Recinto:18-024-019-00013-00007 Cultivo:62 PASTOS PERMANENTES DE 5 O MAS AÑOS-</p> <p>Recinto:18-024-019-00013-00006 Cultivo:62 PASTOS PERMANENTES DE 5 O MAS AÑOS-</p> <p>Recinto:18-024-019-00013-00001 Cultivo:62 PASTOS PERMANENTES DE 5 O MAS AÑOS-</p> <p>Recinto:18-024-027-00111-00002 Cultivo:62 PASTOS PERMANENTES DE 5 O MAS AÑOS-</p> <p>Recinto:18-024-019-00013-00005 Cultivo:62 PASTOS PERMANENTES DE 5 O MAS AÑOS-</p> <p>Recinto:18-024-023-00391-00007 Cultivo:63 PASTOS DE MENOS DE 5 AÑOS-</p> <p>Recinto:18-024-027-00112-00002 Cultivo:63 PASTOS DE MENOS DE 5 AÑOS-</p> <p>Recinto:18-024-027-00073-00004 Cultivo:62 PASTOS PERMANENTES DE 5 O MAS AÑOS-</p> <p>Recinto:18-024-027-00111-00001 Cultivo:63 PASTOS DE MENOS DE 5 AÑOS-</p>

(1) Con incidencias que retienen pago o deniegan el expediente.
 (2) Se calcula sobre superficie declarada admisible.
 (3) Aplicación del artículo 16 bis del RD 147/2023.
 (4) Expediente con algunos recintos de pastos permanentes ubicados en espacios protegidos donde la carga ganadera mínima será 0,1 UGM/ha.

Puede verificar la integridad de una copia de este documento mediante la lectura del código QR adjunto o mediante el acceso a la dirección <https://ws050.juntadeandalucia.es/verificarFirma> indicando el código de VERIFICACIÓN

FIRMADO POR	RAQUEL MARIA ESPIN CRESPO	29/01/2025	
VERIFICACIÓN	Pk2jmMURSWMFXCU9VKGJRQ2Q7H5BP3	PÁG. 1654/2713	



APELLIDOS Y NOMBRE / RAZÓN SOCIAL
VALLECILLOS HERNÁNDEZ JOAQUÍN JESÚS

NIF
****6987*

EXPEDIENTE
1242395

RESOLUCIÓN
CONCESIÓN DE LA AYUDA

DATOS DE MANTENIMIENTO UNIDADES

GRUPO DE PAGO	Sup. Dec. Admisible	Sup. Resuelta	Sobredecl.	% Sobredecl.
ZONAS DE MONTAÑA	12,89	12,89	0,00	0,00

RESUMEN DE PAGOS

	IMPORTE (Euros)			
	RESUELTO	FEADER	MAPA	CAPADR
Pago realizado	1.933,00	1.643,44	189,67	100,35
Pago indebido	-734,23			
TOTAL	1.198,77			

APLICACIÓN DE REDUCCIONES Y PENALIZACIONES (%)

Criterios de subvencionabilidad (1)	Presentación tardía	Omisión declaración	Condicionalidad
0,00	0,00	0,00	0,00

IMPORTE (Euros)

Calculado(2)	Reducción	Penalización	Reducción Penalización (3)	Penalización adicional	Resuelto	FEADER	MAPA	CAPADR
1.198,77 €	0,00 €	0,00 €	0,00 €	0,00 €	1.198,77 €	1.018,95 €	117,60 €	62,22 €
Importe Unitario:	93,00 €	Nuevo Importe Unitario:	93,00 €					

RECINTOS PROPUESTOS

REF.	REFERENCIA SIGPAC	CULTIVO	S/R	USO SIGPAC	Sup. Dec. admisible	Sup. Campo	Sup. Determ.	Sup. Resuelta
-1601633	18-091-022-00230-0003	PASTOS PERMANENTES DE 5 O MAS AÑOS	S		0,00		0,00	0,00
-1356820	18-091-021-00031-0007	PASTOS PERMANENTES DE 5 O MAS AÑOS	S		0,62		0,62	0,62
-1356758	18-091-021-00001-0001	PASTOS PERMANENTES DE 5 O MAS AÑOS	R		0,89		0,89	0,89
5530856	18-059-024-00004-0002	PASTOS PERMANENTES DE 5 O MAS AÑOS	S		8,70		8,70	8,70
1700000006127875	18-091-022-00158-0001	MEZCLA AVENA-CEBADA	R		1,52		1,52	1,52
1700000006127876	18-091-022-00163-0005	MEZCLA AVENA-CEBADA	R		0,11		0,11	0,11
1700000006127877	18-091-022-00163-0007	MEZCLA AVENA-CEBADA	R		0,32		0,32	0,32
1700000006127878	18-091-022-00163-0004	MEZCLA AVENA-CEBADA	R		0,05		0,05	0,05
1700000006127879	18-091-022-00163-0006	MEZCLA AVENA-CEBADA	R		0,22		0,22	0,22
1700000006127880	18-091-022-00163-0003	MEZCLA AVENA-CEBADA	R		0,39		0,39	0,39
1700000006127881	18-091-022-00163-0001	MEZCLA AVENA-CEBADA	R		0,07		0,07	0,07

(1) Con incidencias que retienen pago o deniegan el expediente.

(2) Se calcula sobre superficie declarada admisible.

(3) Aplicación del artículo 16 bis del RD 147/2023.

(4) Expediente con algunos recintos de pastos permanentes ubicados en espacios protegidos donde la carga ganadera mínima será 0,1 UGM/ha.

Puede verificar la integridad de una copia de este documento mediante la lectura del código QR adjunto o mediante el acceso a la dirección <https://ws050.juntadeandalucia.es/verificarFirma> indicando el código de VERIFICACIÓN

FIRMADO POR

RAQUEL MARIA ESPIN CRESPO

29/01/2025

VERIFICACIÓN

Pk2jmMURSWMFXCU9VKGJRRQ2Q7H5BP3

PÁG. 1655/2713





INCIDENCIAS

INCIDENCIA DESCRIPCIÓN

86122	<p>Recinto superficie forrajera que realiza la actividad de producción de pastoreo y no declara el o los códigos del Registro de Explotaciones Ganaderas de Andalucía, REGA.</p> <p>Recinto:18-059-024-00004-00001 Cultivo:20000 BARBECHO TRADICIONAL-SIN VARIEDAD Secano</p> <p>Recinto:18-091-021-00019-00001 Cultivo:20000 BARBECHO TRADICIONAL-SIN VARIEDAD Secano</p> <p>Recinto:18-091-021-00022-00003 Cultivo:20000 BARBECHO TRADICIONAL-SIN VARIEDAD Regadío</p> <p>Recinto:18-091-021-00034-00002 Cultivo:20000 BARBECHO TRADICIONAL-SIN VARIEDAD Secano</p> <p>Recinto:18-091-022-00190-00004 Cultivo:20000 BARBECHO TRADICIONAL-SIN VARIEDAD Regadío</p> <p>Recinto:18-091-022-00190-00007 Cultivo:20000 BARBECHO TRADICIONAL-SIN VARIEDAD Regadío</p> <p>Recinto:18-091-022-00190-00008 Cultivo:20000 BARBECHO TRADICIONAL-SIN VARIEDAD Regadío</p> <p>Recinto:18-091-022-00228-00001 Cultivo:20000 BARBECHO TRADICIONAL-SIN VARIEDAD Regadío</p> <p>Recinto:18-091-022-00229-00002 Cultivo:20000 BARBECHO TRADICIONAL-SIN VARIEDAD Secano</p> <p>Recinto:18-091-022-00230-00001 Cultivo:20000 BARBECHO TRADICIONAL-SIN VARIEDAD Regadío</p> <p>Recinto:18-091-022-00232-00004 Cultivo:20000 BARBECHO TRADICIONAL-SIN VARIEDAD Regadío</p> <p>Recinto:18-091-022-00237-00001 Cultivo:20000 BARBECHO TRADICIONAL-SIN VARIEDAD Regadío</p> <p>Recinto:18-091-022-00238-00001 Cultivo:20000 BARBECHO TRADICIONAL-SIN VARIEDAD Regadío</p>
86124	<p>Recinto de forrajera para Cálculo de Carga Ganadera que No pertenece a Explotación.</p> <p>Recinto:18-059-024-00004-00001 Cultivo:20000 BARBECHO TRADICIONAL-SIN VARIEDAD Secano</p> <p>Recinto:18-091-021-00019-00001 Cultivo:20000 BARBECHO TRADICIONAL-SIN VARIEDAD Secano</p> <p>Recinto:18-091-021-00022-00003 Cultivo:20000 BARBECHO TRADICIONAL-SIN VARIEDAD Regadío</p> <p>Recinto:18-091-021-00034-00002 Cultivo:20000 BARBECHO TRADICIONAL-SIN VARIEDAD Secano</p> <p>Recinto:18-091-022-00190-00004 Cultivo:20000 BARBECHO TRADICIONAL-SIN VARIEDAD Regadío</p> <p>Recinto:18-091-022-00190-00007 Cultivo:20000 BARBECHO TRADICIONAL-SIN VARIEDAD Regadío</p> <p>Recinto:18-091-022-00190-00008 Cultivo:20000 BARBECHO TRADICIONAL-SIN VARIEDAD Regadío</p> <p>Recinto:18-091-022-00228-00001 Cultivo:20000 BARBECHO TRADICIONAL-SIN VARIEDAD Regadío</p> <p>Recinto:18-091-022-00229-00002 Cultivo:20000 BARBECHO TRADICIONAL-SIN VARIEDAD Secano</p> <p>Recinto:18-091-022-00230-00001 Cultivo:20000 BARBECHO TRADICIONAL-SIN VARIEDAD Regadío</p> <p>Recinto:18-091-022-00232-00004 Cultivo:20000 BARBECHO TRADICIONAL-SIN VARIEDAD Regadío</p> <p>Recinto:18-091-022-00237-00001 Cultivo:20000 BARBECHO TRADICIONAL-SIN VARIEDAD Regadío</p> <p>Recinto:18-091-022-00238-00001 Cultivo:20000 BARBECHO TRADICIONAL-SIN VARIEDAD Regadío</p>

Datos considerados para el Cálculo de la Carga Ganadera del expediente

Superficie determinada para Cálculo Carga Ganadera: 10,21 ha
Carga Ganadera del Expediente: 3,08 ugm/ha

<u>Explotación</u>	<u>Especie</u>	<u>Ugm Calculada para CG</u>
ES180890000092	CAPRINA	0,44
ES180890000092	OVINA	31,04

Recintos Determinados para el Cálculo de Garga Ganadera

<u>REF.</u>	<u>REFERENCIA SIGPAC</u>	<u>CULTIVO</u>	<u>DESCRIPCIÓN CULTIVO</u>	<u>S/R</u>	<u>SUP. RESUELTA (ha)</u>
-1601633	18-091-022-00230-00003	62000	PASTOS PERMANENTES DE 5 O MAS AÑOS-SIN VARIEDAD	S	0,00
-1356820	18-091-021-00031-00007	62000	PASTOS PERMANENTES DE 5 O MAS AÑOS-SIN VARIEDAD	S	0,62
-1356758	18-091-021-00001-00001	62000	PASTOS PERMANENTES DE 5 O MAS AÑOS-SIN VARIEDAD	R	0,89
5530856	18-059-024-00004-00002	62000	PASTOS PERMANENTES DE 5 O MAS AÑOS-SIN VARIEDAD	S	8,70

Incidenias de carga ganadera

INCIDENCIA DESCRIPCIÓN

86122	<p>Recinto superficie forrajera que realiza la actividad de producción de pastoreo y no declara el o los códigos del Registro de Explotaciones Ganaderas de Andalucía, REGA.</p> <p>Recinto:18-091-021-00019-00001 Cultivo:20000 BARBECHO TRADICIONAL-SIN VARIEDAD Secano</p> <p>Recinto:18-091-021-00034-00002 Cultivo:20000 BARBECHO TRADICIONAL-SIN VARIEDAD Secano</p> <p>Recinto:18-091-022-00190-00007 Cultivo:20000 BARBECHO TRADICIONAL-SIN VARIEDAD Regadío</p>
-------	--

(1) Con incidencias que retienen pago o deniegan el expediente.
 (2) Se calcula sobre superficie declarada admisible.
 (3) Aplicación del artículo 16 bis del RD 147/2023.
 (4) Expediente con algunos recintos de pastos permanentes ubicados en espacios protegidos donde la carga ganadera mínima será 0,1 UGM/ha.

Puede verificar la integridad de una copia de este documento mediante la lectura del código QR adjunto o mediante el acceso a la dirección <https://ws050.juntadeandalucia.es/verificarFirma> indicando el código de VERIFICACIÓN

FIRMADO POR	RAQUEL MARIA ESPIN CRESPO	29/01/2025
VERIFICACIÓN	Pk2jmMURSWMFXCU9VKGJQRQ2Q7H5BP3	PÁG. 1656/2713





	Recinto:18-091-022-00190-00004	Cultivo:20000	BARBECHO TRADICIONAL-SIN VARIEDAD	Regadío
	Recinto:18-091-022-00190-00008	Cultivo:20000	BARBECHO TRADICIONAL-SIN VARIEDAD	Regadío
	Recinto:18-091-022-00237-00001	Cultivo:20000	BARBECHO TRADICIONAL-SIN VARIEDAD	Regadío
	Recinto:18-091-022-00230-00001	Cultivo:20000	BARBECHO TRADICIONAL-SIN VARIEDAD	Regadío
	Recinto:18-091-022-00229-00002	Cultivo:20000	BARBECHO TRADICIONAL-SIN VARIEDAD	Secano
	Recinto:18-091-022-00228-00001	Cultivo:20000	BARBECHO TRADICIONAL-SIN VARIEDAD	Regadío
	Recinto:18-091-022-00238-00001	Cultivo:20000	BARBECHO TRADICIONAL-SIN VARIEDAD	Regadío
	Recinto:18-091-022-00232-00004	Cultivo:20000	BARBECHO TRADICIONAL-SIN VARIEDAD	Regadío
	Recinto:18-059-024-00004-00001	Cultivo:20000	BARBECHO TRADICIONAL-SIN VARIEDAD	Secano
	Recinto:18-091-021-00022-00003	Cultivo:20000	BARBECHO TRADICIONAL-SIN VARIEDAD	Regadío
86124	Recinto de forrajera para Cálculo de Carga Ganadera que No pertenece a Explotación.			
	Recinto:18-091-021-00019-00001	Cultivo:20000	BARBECHO TRADICIONAL-SIN VARIEDAD	Secano
	Recinto:18-091-021-00034-00002	Cultivo:20000	BARBECHO TRADICIONAL-SIN VARIEDAD	Secano
	Recinto:18-091-022-00190-00007	Cultivo:20000	BARBECHO TRADICIONAL-SIN VARIEDAD	Regadío
	Recinto:18-091-022-00190-00004	Cultivo:20000	BARBECHO TRADICIONAL-SIN VARIEDAD	Regadío
	Recinto:18-091-022-00190-00008	Cultivo:20000	BARBECHO TRADICIONAL-SIN VARIEDAD	Regadío
	Recinto:18-091-022-00237-00001	Cultivo:20000	BARBECHO TRADICIONAL-SIN VARIEDAD	Regadío
	Recinto:18-091-022-00230-00001	Cultivo:20000	BARBECHO TRADICIONAL-SIN VARIEDAD	Regadío
	Recinto:18-091-022-00229-00002	Cultivo:20000	BARBECHO TRADICIONAL-SIN VARIEDAD	Secano
	Recinto:18-091-022-00228-00001	Cultivo:20000	BARBECHO TRADICIONAL-SIN VARIEDAD	Regadío
	Recinto:18-091-022-00238-00001	Cultivo:20000	BARBECHO TRADICIONAL-SIN VARIEDAD	Regadío
	Recinto:18-091-022-00232-00004	Cultivo:20000	BARBECHO TRADICIONAL-SIN VARIEDAD	Regadío
	Recinto:18-059-024-00004-00001	Cultivo:20000	BARBECHO TRADICIONAL-SIN VARIEDAD	Secano
	Recinto:18-091-021-00022-00003	Cultivo:20000	BARBECHO TRADICIONAL-SIN VARIEDAD	Regadío
86128	Recinto de Forrajeras que no ha contabilizado para Carga Ganadera por no tener una explotación válida para el cálculo de la Carga Ganadera			
	Recinto:18-091-021-00019-00001	Cultivo:20	BARBECHO TRADICIONAL-	
	Recinto:18-091-021-00034-00002	Cultivo:20	BARBECHO TRADICIONAL-	
	Recinto:18-091-022-00190-00007	Cultivo:20	BARBECHO TRADICIONAL-	
	Recinto:18-091-022-00190-00004	Cultivo:20	BARBECHO TRADICIONAL-	
	Recinto:18-091-022-00190-00008	Cultivo:20	BARBECHO TRADICIONAL-	
	Recinto:18-091-022-00237-00001	Cultivo:20	BARBECHO TRADICIONAL-	
	Recinto:18-091-022-00230-00001	Cultivo:20	BARBECHO TRADICIONAL-	
	Recinto:18-091-022-00229-00002	Cultivo:20	BARBECHO TRADICIONAL-	
	Recinto:18-091-022-00228-00001	Cultivo:20	BARBECHO TRADICIONAL-	
	Recinto:18-091-022-00238-00001	Cultivo:20	BARBECHO TRADICIONAL-	
	Recinto:18-091-022-00232-00004	Cultivo:20	BARBECHO TRADICIONAL-	
	Recinto:18-059-024-00004-00001	Cultivo:20	BARBECHO TRADICIONAL-	
	Recinto:18-091-021-00022-00003	Cultivo:20	BARBECHO TRADICIONAL-	

(1) Con incidencias que retienen pago o deniegan el expediente.

(2) Se calcula sobre superficie declarada admisible.

(3) Aplicación del artículo 16 bis del RD 147/2023.

(4) Expediente con algunos recintos de pastos permanentes ubicados en espacios protegidos donde la carga ganadera mínima será 0,1 UGM/ha.

Puede verificar la integridad de una copia de este documento mediante la lectura del código QR adjunto o mediante el acceso a la dirección <https://ws050.juntadeandalucia.es/verificarFirma> indicando el código de VERIFICACIÓN

FIRMADO POR	RAQUEL MARIA ESPIN CRESPO	29/01/2025	
VERIFICACIÓN	Pk2jmMURSWMFXCU9VKGJRQ2Q7H5BP3	PÁG. 1657/2713	

**APELLIDOS Y NOMBRE / RAZÓN SOCIAL**

VALLECILLOS RUZ ENCARNACION

NIF

****3461*

EXPEDIENTE

1175042

RESOLUCIÓN

CONCESIÓN DE LA AYUDA

DATOS DE MANTENIMIENTO UNIDADES

GRUPO DE PAGO	Sup. Dec. Admisible	Sup. Resuelta	Sobredecl.	% Sobredecl.
ZONAS DE MONTAÑA	41,13	41,11	0,02	0,05

RESUMEN DE PAGOS

	IMPORTE (Euros)			
	RESUELTO	FEADER	MAPA	CAPADR
Pago realizado	2.045,01	1.738,26	200,62	106,13

APLICACIÓN DE REDUCCIONES Y PENALIZACIONES (%)

Criterios de subvencionabilidad (1)	Presentación tardía	Omisión declaración	Condicionabilidad
0,00	0,00	0,00	0,00

IMPORTE (Euros)

Calculado(2)	Reducción	Penalización	Reducción Penalización (3)	Penalización adicional	Resuelto	FEADER	MAPA	CAPADR
2.046,00 €	0,99 €	0,00 €	0,00 €	0,00 €	2.045,01 €	1.738,26 €	200,62 €	106,13 €
Importe Unitario:	93,00 €		Nuevo Importe Unitario:	49,74 €				

(1) Con incidencias que retienen pago o deniegan el expediente.

(2) Se calcula sobre superficie declarada admisible.

(3) Aplicación del artículo 16 bis del RD 147/2023.

(4) Expediente con algunos recintos de pastos permanentes ubicados en espacios protegidos donde la carga ganadera mínima será 0,1 UGM/ha.

Puede verificar la integridad de una copia de este documento mediante la lectura del código QR adjunto o mediante el acceso a la dirección <https://ws050.juntadeandalucia.es/verificarFirma> indicando el código de VERIFICACIÓN

FIRMADO POR

RAQUEL MARIA ESPIN CRESPO

29/01/2025

VERIFICACIÓN

Pk2jmMURSWMFXCU9VKGJRRQ2Q7H5BP3

PÁG. 1658/2713





RECINTOS PROPUESTOS

REF.	REFERENCIA SIGPAC	CULTIVO	S/R	USO SIGPAC	Sup. Dec. admisible	Sup. Campo	Sup. Determ.	Sup. Resuelta
-1547874	18-059-042-00097-0002	CEBADA	S		0,98		0,98	0,98
-579751	18-059-033-00436-0001	PASTOS PERMANENTES DE 5 O MAS AÑOS	S		0,13		0,13	0,11
-128791	18-059-034-00272-0001	PASTOS PERMANENTES DE 5 O MAS AÑOS	S		0,97		0,97	0,97
-127889	18-059-031-00019-0001	PASTOS PERMANENTES DE 5 O MAS AÑOS	S		0,00		0,00	0,00
5262336	18-059-034-00226-0001	ALMENDROS	S		1,55		1,55	1,55
6840636	18-059-008-00058-0001	BARBECHO TRADICIONAL	S		2,38		2,38	2,38
6840665	18-059-033-00027-0001	PASTOS PERMANENTES DE 5 O MAS AÑOS	S		0,00		0,00	0,00
6840666	18-059-042-00099-0001	PASTOS PERMANENTES DE 5 O MAS AÑOS	S		0,00		0,00	0,00
6840668	18-116-503-00007-0003	PASTOS PERMANENTES DE 5 O MAS AÑOS	S		0,05		0,05	0,05
170000006358224	18-059-033-00127-0001	PASTOS PERMANENTES DE 5 O MAS AÑOS	S		0,00		0,00	0,00
170000006358225	18-059-033-00125-0001	PASTOS PERMANENTES DE 5 O MAS AÑOS	S		0,00		0,00	0,00
170000006358227	18-059-033-00123-0001	PASTOS PERMANENTES DE 5 O MAS AÑOS	S		0,00		0,00	0,00
170000006358228	18-059-042-00336-0001	GUISANTES	S		0,43		0,43	0,43
170000006358230	18-059-042-00334-0001	BARBECHO TRADICIONAL	S		0,43		0,43	0,43
170000006358231	18-059-042-00338-0001	BARBECHO TRADICIONAL	S		0,34		0,34	0,34
170000006358232	18-059-033-00338-0001	CEBADA	S		1,04		1,04	1,04
170000006358233	18-059-042-00390-0004	PASTOS PERMANENTES DE 5 O MAS AÑOS	S		0,00		0,00	0,00
170000006358234	18-059-042-00390-0003	PASTOS PERMANENTES DE 5 O MAS AÑOS	S		0,00		0,00	0,00
170000006358235	18-059-042-00390-0002	PASTOS PERMANENTES DE 5 O MAS AÑOS	S		0,14		0,14	0,14
170000006358236	18-059-042-00337-0001	GUISANTES	S		0,34		0,34	0,34
170000006358237	18-059-042-00295-0001	BARBECHO TRADICIONAL	S		0,85		0,85	0,85
170000006358238	18-059-042-00299-0001	BARBECHO TRADICIONAL	S		0,93		0,93	0,93
170000006358240	18-059-042-00332-0001	GUISANTES	S		0,49		0,49	0,49
170000006358241	18-059-042-00390-0007	PASTOS PERMANENTES DE 5 O MAS AÑOS	S		0,02		0,02	0,02
170000006358242	18-059-042-00170-0002	PASTOS PERMANENTES DE 5 O MAS AÑOS	S		0,03		0,03	0,03
170000006358243	18-059-042-00390-0005	PASTOS PERMANENTES DE 5 O MAS AÑOS	S		0,01		0,01	0,01
170000006358244	18-059-042-00390-0006	PASTOS PERMANENTES DE 5 O MAS AÑOS	S		0,02		0,02	0,02
170000006358246	18-059-034-00281-0001	PASTOS PERMANENTES DE 5 O MAS AÑOS	S		0,00		0,00	0,00
170000006358247	18-059-035-00029-0001	PASTOS PERMANENTES DE 5 O MAS AÑOS	S		0,56		0,56	0,56
170000006358248	18-059-035-00007-0001	PASTOS PERMANENTES DE 5 O MAS AÑOS	S		0,00		0,00	0,00
170000006358249	18-059-035-00399-0001	PASTOS PERMANENTES DE 5 O MAS AÑOS	S		0,00		0,00	0,00
170000006358250	18-059-035-00035-0001	PASTOS PERMANENTES DE 5 O MAS AÑOS	S		0,00		0,00	0,00
170000006358251	18-059-033-00097-0001	PASTOS PERMANENTES DE 5 O MAS AÑOS	S		0,00		0,00	0,00
170000006358252	18-059-033-00117-0001	PASTOS PERMANENTES DE 5 O MAS AÑOS	S		4,04		4,04	4,04
170000006358253	18-059-035-00407-0001	PASTOS PERMANENTES DE 5 O MAS AÑOS	S		0,00		0,00	0,00
170000006358254	18-059-036-00107-0001	PASTOS PERMANENTES DE 5 O MAS AÑOS	S		0,26		0,26	0,26
170000006358255	18-059-036-00107-0002	PASTOS PERMANENTES DE 5 O MAS AÑOS	S		0,09		0,09	0,09
170000006358256	18-059-039-00182-0001	PASTOS PERMANENTES DE 5 O MAS AÑOS	S		0,69		0,69	0,69
170000006358258	18-059-039-00516-0002	PASTOS PERMANENTES DE 5 O MAS AÑOS	S		1,68		1,68	1,68
170000006358259	18-059-032-00103-0001	PASTOS PERMANENTES DE 5 O MAS AÑOS	S		0,00		0,00	0,00
170000006358261	18-059-033-00395-0001	CEBADA	S		1,00		1,00	1,00
170000006358263	18-059-042-00333-0001	BARBECHO TRADICIONAL	S		0,61		0,61	0,61
170000006358264	18-059-033-00398-0002	CEBADA	S		1,09		1,09	1,09
170000006358265	18-059-042-00349-0001	ALMENDROS	S		2,55		2,55	2,55
170000006358266	18-059-034-00228-0001	GUISANTES	S		1,75		1,75	1,75
170000006358268	18-059-034-00206-0001	GUISANTES	S		1,74		1,74	1,74
170000006358269	18-059-033-00435-0001	PASTOS PERMANENTES DE 5 O MAS AÑOS	S		0,00		0,00	0,00
170000006358270	18-059-033-00437-0001	PASTOS PERMANENTES DE 5 O MAS AÑOS	S		0,00		0,00	0,00
170000006358271	18-059-034-00108-0001	PASTOS PERMANENTES DE 5 O MAS AÑOS	S		0,32		0,32	0,32
170000006358272	18-059-034-00006-0001	PASTOS PERMANENTES DE 5 O MAS AÑOS	S		0,09		0,09	0,09
170000006358273	18-059-035-00428-0001	PASTOS PERMANENTES DE 5 O MAS AÑOS	S		0,00		0,00	0,00
170000006358274	18-059-039-00337-0001	PASTOS PERMANENTES DE 5 O MAS AÑOS	S		0,15		0,15	0,15

(1) Con incidencias que retienen pago o deniegan el expediente.

(2) Se calcula sobre superficie declarada admisible.

(3) Aplicación del artículo 16 bis del RD 147/2023.

(4) Expediente con algunos recintos de pastos permanentes ubicados en espacios protegidos donde la carga ganadera mínima será 0,1 UGM/ha.

Puede verificar la integridad de una copia de este documento mediante la lectura del código QR adjunto o mediante el acceso a la dirección <https://ws050.juntadeandalucia.es/verificarFirma> indicando el código de VERIFICACIÓN

FIRMADO POR

RAQUEL MARIA ESPIN CRESPO

29/01/2025

VERIFICACIÓN

Pk2jmMURSWMFXCU9VKGJRQ2Q7H5BP3

PÁG. 1659/2713





RECINTOS PROPUESTOS

REF.	REFERENCIA SIGPAC	CULTIVO	S/R	USO SIGPAC	Sup. Dec. admisible	Sup. Campo	Sup. Determ.	Sup. Resuelta
170000006358275	18-059-042-00142-0002	PASTOS PERMANENTES DE 5 O MAS AÑOS	S		0,13		0,13	0,13
170000006358276	18-059-033-00080-0001	PASTOS PERMANENTES DE 5 O MAS AÑOS	S		0,00		0,00	0,00
170000006358277	18-059-033-00088-0001	PASTOS PERMANENTES DE 5 O MAS AÑOS	S		0,00		0,00	0,00
170000006358278	18-059-040-00700-0004	ALMENDROS	S		0,28		0,28	0,28
170000006358279	18-059-042-00141-0001	ALMENDROS	S		1,06		1,06	1,06
170000006358280	18-059-040-00700-0008	ALMENDROS	S		0,11		0,11	0,11
170000006358281	18-059-033-00208-0001	ALMENDROS	R		0,29		0,29	0,29
170000006358282	18-059-033-00209-0001	ALMENDROS	R		0,61		0,61	0,61
170000006358283	18-059-033-00211-0002	ALMENDROS	S		0,74		0,74	0,74
170000006358284	18-059-042-00165-0001	ALMENDROS	S		0,32		0,32	0,32
170000006358285	18-059-042-00170-0001	ALMENDROS	S		0,19		0,19	0,19
170000006358286	18-059-042-00142-0001	ALMENDROS	S		0,70		0,70	0,70
170000006358287	18-059-042-00390-0001	ALMENDROS	S		1,10		1,10	1,10
170000006358288	18-116-503-00022-0001	ALMENDROS	S		3,71		3,71	3,71
170000006358289	18-059-033-00152-0001	ALMENDROS	R		0,47		0,47	0,47
170000006358290	18-059-033-00154-0001	ALMENDROS	R		0,45		0,45	0,45
170000006358291	18-059-033-00155-0001	ALMENDROS	R		1,23		1,23	1,23
170000006358292	18-059-042-00307-0002	ALMENDROS	S		0,15		0,15	0,15
170000006358293	18-059-033-00226-0001	ALMENDROS	S		0,97		0,97	0,97
170000006358294	18-059-033-00228-0001	ALMENDROS	S		0,67		0,67	0,67
170000006358295	18-059-033-00232-0001	ALMENDROS	S		0,20		0,20	0,20

INCIDENCIAS

INCIDENCIA DESCRIPCIÓN

- 3795 Recinto declarado con una situación de riesgo de abandono.
Recinto:18-059-008-00058-00001 Cultivo: -
- 4272 Verifica que las líneas de declaración de las Solicitudes Únicas no tienen solapes con la capa de Retroactividad Gráfica (ambas de la misma campaña) a nivel de expediente/línea de declaración gráfica de la solicitud.
Recinto:18-059-033-00436-00001 Cultivo: - Agregado de la referencia del recinto.:0 Zona de la referencia del recinto.:0 Superficie solapada.:0,02 Id. Incid.:100418139

Datos considerados para el Cálculo de la Carga Ganadera del expediente

Superficie determinada para Cálculo Carga Ganadera: 9,36 ha
Carga Ganadera del Expediente: 1,99 ugm/ha (4)

Explotación	Especie	Ugm Calculada para CG
ES189070000075	CAPRINA	18,66

Recintos Determinados para el Cálculo de Garga Ganadera

REF.	REFERENCIA SIGPAC	CULTIVO	DESCRIPCIÓN CULTIVO	S/R	SUP. RESEUELTA (ha)
-579751	18-059-033-00436-00001	62000	PASTOS PERMANENTES DE 5 O MAS AÑOS-SIN VARIEDAD	S	0,11
-128791	18-059-034-00272-00001	62000	PASTOS PERMANENTES DE 5 O MAS AÑOS-SIN VARIEDAD	S	0,97
-127889	18-059-031-00019-00001	62000	PASTOS PERMANENTES DE 5 O MAS AÑOS-SIN VARIEDAD	S	0,00
6840665	18-059-033-00027-00001	62000	PASTOS PERMANENTES DE 5 O MAS AÑOS-SIN VARIEDAD	S	0,00
6840666	18-059-042-00099-00001	62000	PASTOS PERMANENTES DE 5 O MAS AÑOS-SIN VARIEDAD	S	0,00
6840668	18-116-503-00007-00003	62000	PASTOS PERMANENTES DE 5 O MAS AÑOS-SIN VARIEDAD	S	0,05
170000006358224	18-059-033-00127-00001	62000	PASTOS PERMANENTES DE 5 O MAS AÑOS-SIN VARIEDAD	S	0,00
170000006358225	18-059-033-00125-00001	62000	PASTOS PERMANENTES DE 5 O MAS AÑOS-SIN VARIEDAD	S	0,00

(1) Con incidencias que retienen pago o deniegan el expediente.
(2) Se calcula sobre superficie declarada admisible.
(3) Aplicación del artículo 16 bis del RD 147/2023.
(4) Expediente con algunos recintos de pastos permanentes ubicados en espacios protegidos donde la carga ganadera mínima será 0,1 UGM/ha.

Puede verificar la integridad de una copia de este documento mediante la lectura del código QR adjunto o mediante el acceso a la dirección <https://ws050.juntadeandalucia.es/verificarFirma> indicando el código de VERIFICACIÓN

FIRMADO POR	RAQUEL MARIA ESPIN CRESPO	29/01/2025
VERIFICACIÓN	Pk2jmMURSWMFXC9VKGJQRQ2Q7H5BP3	PÁG. 1660/2713





Recintos Determinados para el Cálculo de Garga Ganadera

REF.	REFERENCIA SIGPAC	CULTIVO	DESCRIPCIÓN CULTIVO	S/R	SUP. RESUELTA (ha)
170000006358227	18-059-033-00123-00001	62000	PASTOS PERMANENTES DE 5 O MAS AÑOS-SIN VARIEDAD	S	0,00
170000006358233	18-059-042-00390-00004	62000	PASTOS PERMANENTES DE 5 O MAS AÑOS-SIN VARIEDAD	S	0,00
170000006358234	18-059-042-00390-00003	62000	PASTOS PERMANENTES DE 5 O MAS AÑOS-SIN VARIEDAD	S	0,00
170000006358235	18-059-042-00390-00002	62000	PASTOS PERMANENTES DE 5 O MAS AÑOS-SIN VARIEDAD	S	0,14
170000006358241	18-059-042-00390-00007	62000	PASTOS PERMANENTES DE 5 O MAS AÑOS-SIN VARIEDAD	S	0,02
170000006358242	18-059-042-00170-00002	62000	PASTOS PERMANENTES DE 5 O MAS AÑOS-SIN VARIEDAD	S	0,03
170000006358243	18-059-042-00390-00005	62000	PASTOS PERMANENTES DE 5 O MAS AÑOS-SIN VARIEDAD	S	0,01
170000006358244	18-059-042-00390-00006	62000	PASTOS PERMANENTES DE 5 O MAS AÑOS-SIN VARIEDAD	S	0,02
170000006358246	18-059-034-00281-00001	62000	PASTOS PERMANENTES DE 5 O MAS AÑOS-SIN VARIEDAD	S	0,00
170000006358247	18-059-035-00029-00001	62000	PASTOS PERMANENTES DE 5 O MAS AÑOS-SIN VARIEDAD	S	0,56
170000006358248	18-059-035-00007-00001	62000	PASTOS PERMANENTES DE 5 O MAS AÑOS-SIN VARIEDAD	S	0,00
170000006358249	18-059-035-00399-00001	62000	PASTOS PERMANENTES DE 5 O MAS AÑOS-SIN VARIEDAD	S	0,00
170000006358250	18-059-035-00035-00001	62000	PASTOS PERMANENTES DE 5 O MAS AÑOS-SIN VARIEDAD	S	0,00
170000006358251	18-059-033-00097-00001	62000	PASTOS PERMANENTES DE 5 O MAS AÑOS-SIN VARIEDAD	S	0,00
170000006358252	18-059-033-00117-00001	62000	PASTOS PERMANENTES DE 5 O MAS AÑOS-SIN VARIEDAD	S	4,04
170000006358253	18-059-035-00407-00001	62000	PASTOS PERMANENTES DE 5 O MAS AÑOS-SIN VARIEDAD	S	0,00
170000006358254	18-059-036-00107-00001	62000	PASTOS PERMANENTES DE 5 O MAS AÑOS-SIN VARIEDAD	S	0,26
170000006358255	18-059-036-00107-00002	62000	PASTOS PERMANENTES DE 5 O MAS AÑOS-SIN VARIEDAD	S	0,09
170000006358256	18-059-039-00182-00001	62000	PASTOS PERMANENTES DE 5 O MAS AÑOS-SIN VARIEDAD	S	0,69
170000006358258	18-059-039-00516-00002	62000	PASTOS PERMANENTES DE 5 O MAS AÑOS-SIN VARIEDAD	S	1,68
170000006358259	18-059-032-00103-00001	62000	PASTOS PERMANENTES DE 5 O MAS AÑOS-SIN VARIEDAD	S	0,00
170000006358269	18-059-033-00435-00001	62000	PASTOS PERMANENTES DE 5 O MAS AÑOS-SIN VARIEDAD	S	0,00
170000006358270	18-059-033-00437-00001	62000	PASTOS PERMANENTES DE 5 O MAS AÑOS-SIN VARIEDAD	S	0,00
170000006358271	18-059-034-00108-00001	62000	PASTOS PERMANENTES DE 5 O MAS AÑOS-SIN VARIEDAD	S	0,32
170000006358272	18-059-034-00006-00001	62000	PASTOS PERMANENTES DE 5 O MAS AÑOS-SIN VARIEDAD	S	0,09
170000006358273	18-059-035-00428-00001	62000	PASTOS PERMANENTES DE 5 O MAS AÑOS-SIN VARIEDAD	S	0,00
170000006358274	18-059-039-00337-00001	62000	PASTOS PERMANENTES DE 5 O MAS AÑOS-SIN VARIEDAD	S	0,15
170000006358275	18-059-042-00142-00002	62000	PASTOS PERMANENTES DE 5 O MAS AÑOS-SIN VARIEDAD	S	0,13
170000006358276	18-059-033-00080-00001	62000	PASTOS PERMANENTES DE 5 O MAS AÑOS-SIN VARIEDAD	S	0,00
170000006358277	18-059-033-00088-00001	62000	PASTOS PERMANENTES DE 5 O MAS AÑOS-SIN VARIEDAD	S	0,00

Incidencias de carga ganadera

INCIDENCIA DESCRIPCIÓN

- 3795 Recinto declarado con una situación de riesgo de abandono.
Recinto:18-059-008-00058-00001 Cultivo: -
- 86132 Recinto superficie forrajera que no realiza la actividad de producción de pastoreo.
Recinto:18-059-008-00058-00001 Cultivo:20000 BARBECHO TRADICIONAL-SIN VARIEDAD Secano
Recinto:18-059-042-00334-00001 Cultivo:20000 BARBECHO TRADICIONAL-SIN VARIEDAD Secano
Recinto:18-059-042-00338-00001 Cultivo:20000 BARBECHO TRADICIONAL-SIN VARIEDAD Secano
Recinto:18-059-042-00295-00001 Cultivo:20000 BARBECHO TRADICIONAL-SIN VARIEDAD Secano

(1) Con incidencias que retienen pago o deniegan el expediente.
 (2) Se calcula sobre superficie declarada admisible.
 (3) Aplicación del artículo 16 bis del RD 147/2023.
 (4) Expediente con algunos recintos de pastos permanentes ubicados en espacios protegidos donde la carga ganadera mínima será 0,1 UGM/ha.

Puede verificar la integridad de una copia de este documento mediante la lectura del código QR adjunto o mediante el acceso a la dirección <https://ws050.juntadeandalucia.es/verificarFirma> indicando el código de VERIFICACIÓN

FIRMADO POR	RAQUEL MARIA ESPIN CRESPO	29/01/2025
VERIFICACIÓN	Pk2jmMURSWMFXCU9VKGJRQ2Q7H5BP3	PÁG. 1661/2713





Recinto:18-059-042-00299-00001 Cultivo:20000 BARBECHO TRADICIONAL-SIN VARIEDAD Secano

Recinto:18-059-042-00333-00001 Cultivo:20000 BARBECHO TRADICIONAL-SIN VARIEDAD Secano


(1) Con incidencias que retienen pago o deniegan el expediente.

(2) Se calcula sobre superficie declarada admisible.

(3) Aplicación del artículo 16 bis del RD 147/2023.

(4) Expediente con algunos recintos de pastos permanentes ubicados en espacios protegidos donde la carga ganadera mínima será 0,1 UGM/ha.

Puede verificar la integridad de una copia de este documento mediante la lectura del código QR adjunto o mediante el acceso a la dirección <https://ws050.juntadeandalucia.es/verificarFirma> indicando el código de VERIFICACIÓN

FIRMADO POR	RAQUEL MARIA ESPIN CRESPO	29/01/2025	
VERIFICACIÓN	Pk2jmMURSWMFxcU9VKGJRQ2Q7H5BP3	PÁG. 1662/2713	



APELLIDOS Y NOMBRE / RAZÓN SOCIAL

VARGAS OLMO DAVID

NIF

****3408*

EXPEDIENTE

1204613

RESOLUCIÓN

CONCESIÓN DE LA AYUDA

DATOS DE MANTENIMIENTO UNIDADES

GRUPO DE PAGO

ZONAS DE MONTAÑA

Sup. Dec. Admisible

54,77

Sup. Resuelta

54,77

Sobredecl.

0,00

% Sobredecl.

0,00

RESUMEN DE PAGOS

	IMPORTE (Euros)			
	RESUELTO	FEADER	MAPA	CAPADR
Pago realizado	2.046,00	1.739,10	200,71	106,19

APLICACIÓN DE REDUCCIONES Y PENALIZACIONES (%)

Criterios de subvencionabilidad (1)	Presentación tardía	Omisión declaración	Condicionalidad
0,00	0,00	0,00	0,00

IMPORTE (Euros)

Calculado(2)	Reducción	Penalización	Reducción Penalización (3)	Penalización adicional	Resuelto	FEADER	MAPA	CAPADR
2.046,00 €	0,00 €	0,00 €	0,00 €	0,00 €	2.046,00 €	1.739,10 €	200,71 €	106,19 €
Importe Unitario:	93,00 €	Nuevo Importe Unitario:	37,36 €					

RECINTOS PROPUESTOS

REF.	REFERENCIA SIGPAC	CULTIVO	S/R	USO SIGPAC	Sup. Dec. admisible	Sup. Campo	Sup. Determ.	Sup. Resuelta
-1133547	18-155-012-00022-0004	BARBECHO TRADICIONAL	S		0,01		0,01	0,01
-821137	18-155-005-00055-0001	BARBECHO TRADICIONAL	S		1,81		1,81	1,81
-821136	18-155-005-00064-0009	BARBECHO TRADICIONAL	S		5,28		5,28	5,28
4193284	18-155-005-00055-0001	BARBECHO TRADICIONAL	S		14,76		14,76	14,76
5503702	18-155-005-00064-0027	BARBECHO TRADICIONAL	S		3,53		3,53	3,53
170000006834485	18-155-005-00064-0019	OLIVAR	S		0,49		0,49	0,49
170000006834486	18-155-005-00064-0023	OLIVAR	S		0,54		0,54	0,54
170000006834487	18-155-005-00061-0002	OLIVAR	S		0,81		0,81	0,81
170000006834488	18-155-005-00064-0006	OLIVAR	S		3,28		3,28	3,28
170000006834494	18-155-005-00065-0001	BARBECHO TRADICIONAL	S		0,71		0,71	0,71
170000006834495	18-155-005-00061-0001	ALMENDROS	S		4,86		4,86	4,86
170000006834496	18-155-012-00022-0002	ALMENDROS	S		13,58		13,58	13,58
170000006834497	18-155-012-00117-0002	ALMENDROS	S		1,11		1,11	1,11
170000006834498	18-155-005-00061-0003	ALMENDROS	S		4,00		4,00	4,00

(1) Con incidencias que retienen pago o deniegan el expediente.

(2) Se calcula sobre superficie declarada admisible.

(3) Aplicación del artículo 16 bis del RD 147/2023.

(4) Expediente con algunos recintos de pastos permanentes ubicados en espacios protegidos donde la carga ganadera mínima será 0,1 UGM/ha.

Puede verificar la integridad de una copia de este documento mediante la lectura del código QR adjunto o mediante el acceso a la dirección <https://ws050.juntadeandalucia.es/verificarFirma> indicando el código de VERIFICACIÓN

FIRMADO POR

RAQUEL MARIA ESPIN CRESPO

29/01/2025

VERIFICACIÓN

Pk2jmMURSWMFXCU9VKGJRQ2Q7H5BP3

PÁG. 1663/2713





INCIDENCIAS

INCIDENCIA DESCRIPCIÓN

- 452 Actividad agraria declarada en un recinto no compatible con el uso PA, PR o PS asignado en SIGPAC para ese recinto.
 Recinto:18-155-005-00064-00031 Cultivo:62000 PASTOS PERMANENTES DE 5 O MAS AÑOS-SIN VARIEDAD Secano USO ASIGNADO EN SIGPAC:PA
 Recinto:18-155-005-00064-00032 Cultivo:62000 PASTOS PERMANENTES DE 5 O MAS AÑOS-SIN VARIEDAD Secano USO ASIGNADO EN SIGPAC:PA
 Recinto:18-155-005-00064-00033 Cultivo:62000 PASTOS PERMANENTES DE 5 O MAS AÑOS-SIN VARIEDAD Secano USO ASIGNADO EN SIGPAC:PA
 Recinto:18-155-012-00022-00003 Cultivo:62000 PASTOS PERMANENTES DE 5 O MAS AÑOS-SIN VARIEDAD Secano USO ASIGNADO EN SIGPAC:PR
- 3795 Recinto declarado con una situación de riesgo de abandono.
 Recinto:18-155-005-00064-00027 Cultivo: -
 Recinto:18-155-005-00065-00001 Cultivo: -
 Recinto:18-155-012-00022-00004 Cultivo: -
- 86119 Carga ganadera NO cumple con el valor mínimo de 0,2 UGM/ha.
 Recinto:18-155-005-00064-00027 Cultivo:63000 PASTOS DE MENOS DE 5 AÑOS-SIN VARIEDAD Secano Carga Ganadera:0
 Recinto:18-155-005-00064-00031 Cultivo:62000 PASTOS PERMANENTES DE 5 O MAS AÑOS-SIN VARIEDAD Secano Carga Ganadera:0
 Recinto:18-155-005-00064-00032 Cultivo:62000 PASTOS PERMANENTES DE 5 O MAS AÑOS-SIN VARIEDAD Secano Carga Ganadera:0
 Recinto:18-155-005-00064-00033 Cultivo:62000 PASTOS PERMANENTES DE 5 O MAS AÑOS-SIN VARIEDAD Secano Carga Ganadera:0
 Recinto:18-155-012-00022-00003 Cultivo:62000 PASTOS PERMANENTES DE 5 O MAS AÑOS-SIN VARIEDAD Secano Carga Ganadera:0
- 86121 Recinto superficie forrajera que no realiza la actividad de producción de pastoreo.
 Recinto:18-155-005-00064-00027 Cultivo:63000 PASTOS DE MENOS DE 5 AÑOS-SIN VARIEDAD Secano Actividad Agraria del recinto:5
 Recinto:18-155-005-00064-00031 Cultivo:62000 PASTOS PERMANENTES DE 5 O MAS AÑOS-SIN VARIEDAD Secano Actividad Agraria del recinto:2
 Recinto:18-155-005-00064-00032 Cultivo:62000 PASTOS PERMANENTES DE 5 O MAS AÑOS-SIN VARIEDAD Secano Actividad Agraria del recinto:2
 Recinto:18-155-005-00064-00033 Cultivo:62000 PASTOS PERMANENTES DE 5 O MAS AÑOS-SIN VARIEDAD Secano Actividad Agraria del recinto:2
 Recinto:18-155-012-00022-00003 Cultivo:62000 PASTOS PERMANENTES DE 5 O MAS AÑOS-SIN VARIEDAD Secano Actividad Agraria del recinto:2
- 86122 Recinto superficie forrajera que realiza la actividad de producción de pastoreo y no declara el o los códigos del Registro de Explotaciones Ganaderas de Andalucía, REGA.
 Recinto:18-155-005-00064-00027 Cultivo:63000 PASTOS DE MENOS DE 5 AÑOS-SIN VARIEDAD Secano
 Recinto:18-155-005-00064-00031 Cultivo:62000 PASTOS PERMANENTES DE 5 O MAS AÑOS-SIN VARIEDAD Secano
 Recinto:18-155-005-00064-00032 Cultivo:62000 PASTOS PERMANENTES DE 5 O MAS AÑOS-SIN VARIEDAD Secano
 Recinto:18-155-005-00064-00033 Cultivo:62000 PASTOS PERMANENTES DE 5 O MAS AÑOS-SIN VARIEDAD Secano
 Recinto:18-155-012-00022-00003 Cultivo:62000 PASTOS PERMANENTES DE 5 O MAS AÑOS-SIN VARIEDAD Secano
- 86124 Recinto de forrajera para Cálculo de Carga Ganadera que No pertenece a Explotación.
 Recinto:18-155-005-00064-00027 Cultivo:63000 PASTOS DE MENOS DE 5 AÑOS-SIN VARIEDAD Secano
 Recinto:18-155-005-00064-00031 Cultivo:62000 PASTOS PERMANENTES DE 5 O MAS AÑOS-SIN VARIEDAD Secano
 Recinto:18-155-005-00064-00032 Cultivo:62000 PASTOS PERMANENTES DE 5 O MAS AÑOS-SIN VARIEDAD Secano
 Recinto:18-155-005-00064-00033 Cultivo:62000 PASTOS PERMANENTES DE 5 O MAS AÑOS-SIN VARIEDAD Secano
 Recinto:18-155-012-00022-00003 Cultivo:62000 PASTOS PERMANENTES DE 5 O MAS AÑOS-SIN VARIEDAD Secano

Datos considerados para el Cálculo de la Carga Ganadera del expediente

Superficie determinada para Cálculo Carga Ganadera: 0,00 ha
Carga Ganadera del Expediente: 0,00 ugm/ha

Incidenias de carga ganadera

INCIDENCIA DESCRIPCIÓN

- 452 Actividad agraria declarada en un recinto no compatible con el uso PA, PR o PS asignado en SIGPAC para ese recinto.
 Recinto:18-155-005-00064-00033 Cultivo:62000 PASTOS PERMANENTES DE 5 O MAS AÑOS-SIN VARIEDAD Secano USO ASIGNADO EN SIGPAC:PA

(1) Con incidencias que retienen pago o deniegan el expediente.

(2) Se calcula sobre superficie declarada admisible.

(3) Aplicación del artículo 16 bis del RD 147/2023.

(4) Expediente con algunos recintos de pastos permanentes ubicados en espacios protegidos donde la carga ganadera mínima será 0,1 UGM/ha.

Puede verificar la integridad de una copia de este documento mediante la lectura del código QR adjunto o mediante el acceso a la dirección <https://ws050.juntadeandalucia.es/verificarFirma> indicando el código de VERIFICACIÓN

FIRMADO POR	RAQUEL MARIA ESPIN CRESPO	29/01/2025
VERIFICACIÓN	Pk2jmMURSWMFXCU9VKGJRQ2Q7H5BP3	PÁG. 1664/2713





	Recinto:18-155-005-00064-00032 Cultivo:62000 PASTOS PERMANENTES DE 5 O MAS AÑOS-SIN VARIEDAD Secano USO ASIGNADO EN SIGPAC:PA
	Recinto:18-155-005-00064-00031 Cultivo:62000 PASTOS PERMANENTES DE 5 O MAS AÑOS-SIN VARIEDAD Secano USO ASIGNADO EN SIGPAC:PA
	Recinto:18-155-012-00022-00003 Cultivo:62000 PASTOS PERMANENTES DE 5 O MAS AÑOS-SIN VARIEDAD Secano USO ASIGNADO EN SIGPAC:PR
3795	Recinto declarado con una situación de riesgo de abandono. Recinto:18-155-012-00022-00004 Cultivo: - Recinto:18-155-005-00064-00027 Cultivo: - Recinto:18-155-005-00065-00001 Cultivo: -
86122	Recinto superficie forrajera que realiza la actividad de producción de pastoreo y no declara el o los códigos del Registro de Explotaciones Ganaderas de Andalucía, REGA. Recinto:18-155-005-00064-00027 Cultivo:63000 PASTOS DE MENOS DE 5 AÑOS-SIN VARIEDAD Secano Recinto:18-155-005-00064-00033 Cultivo:62000 PASTOS PERMANENTES DE 5 O MAS AÑOS-SIN VARIEDAD Secano Recinto:18-155-005-00064-00032 Cultivo:62000 PASTOS PERMANENTES DE 5 O MAS AÑOS-SIN VARIEDAD Secano Recinto:18-155-005-00064-00031 Cultivo:62000 PASTOS PERMANENTES DE 5 O MAS AÑOS-SIN VARIEDAD Secano Recinto:18-155-012-00022-00003 Cultivo:62000 PASTOS PERMANENTES DE 5 O MAS AÑOS-SIN VARIEDAD Secano
86124	Recinto de forrajera para Cálculo de Carga Ganadera que No pertenece a Explotación. Recinto:18-155-005-00064-00027 Cultivo:63000 PASTOS DE MENOS DE 5 AÑOS-SIN VARIEDAD Secano Recinto:18-155-005-00064-00033 Cultivo:62000 PASTOS PERMANENTES DE 5 O MAS AÑOS-SIN VARIEDAD Secano Recinto:18-155-005-00064-00032 Cultivo:62000 PASTOS PERMANENTES DE 5 O MAS AÑOS-SIN VARIEDAD Secano Recinto:18-155-005-00064-00031 Cultivo:62000 PASTOS PERMANENTES DE 5 O MAS AÑOS-SIN VARIEDAD Secano Recinto:18-155-012-00022-00003 Cultivo:62000 PASTOS PERMANENTES DE 5 O MAS AÑOS-SIN VARIEDAD Secano
86128	Recinto de Forrajeras que no ha contabilizado para Carga Ganadera por no tener una explotación válida para el cálculo de la Carga Ganadera Recinto:18-155-005-00064-00027 Cultivo:63 PASTOS DE MENOS DE 5 AÑOS- Recinto:18-155-005-00064-00033 Cultivo:62 PASTOS PERMANENTES DE 5 O MAS AÑOS- Recinto:18-155-005-00064-00032 Cultivo:62 PASTOS PERMANENTES DE 5 O MAS AÑOS- Recinto:18-155-005-00064-00031 Cultivo:62 PASTOS PERMANENTES DE 5 O MAS AÑOS- Recinto:18-155-012-00022-00003 Cultivo:62 PASTOS PERMANENTES DE 5 O MAS AÑOS-
86132	Recinto superficie forrajera que no realiza la actividad de producción de pastoreo. Recinto:18-155-005-00064-00027 Cultivo:63000 PASTOS DE MENOS DE 5 AÑOS-SIN VARIEDAD Secano Recinto:18-155-012-00022-00004 Cultivo:20000 BARBECHO TRADICIONAL-SIN VARIEDAD Secano Recinto:18-155-005-00055-00001 Cultivo:20000 BARBECHO TRADICIONAL-SIN VARIEDAD Secano Recinto:18-155-005-00064-00009 Cultivo:20000 BARBECHO TRADICIONAL-SIN VARIEDAD Secano Recinto:18-155-005-00064-00033 Cultivo:62000 PASTOS PERMANENTES DE 5 O MAS AÑOS-SIN VARIEDAD Secano Recinto:18-155-005-00064-00032 Cultivo:62000 PASTOS PERMANENTES DE 5 O MAS AÑOS-SIN VARIEDAD Secano Recinto:18-155-005-00064-00031 Cultivo:62000 PASTOS PERMANENTES DE 5 O MAS AÑOS-SIN VARIEDAD Secano Recinto:18-155-005-00055-00001 Cultivo:20000 BARBECHO TRADICIONAL-SIN VARIEDAD Secano Recinto:18-155-005-00064-00027 Cultivo:20000 BARBECHO TRADICIONAL-SIN VARIEDAD Secano Recinto:18-155-012-00022-00003 Cultivo:62000 PASTOS PERMANENTES DE 5 O MAS AÑOS-SIN VARIEDAD Secano Recinto:18-155-005-00065-00001 Cultivo:20000 BARBECHO TRADICIONAL-SIN VARIEDAD Secano

(1) Con incidencias que retienen pago o deniegan el expediente.

(2) Se calcula sobre superficie declarada admisible.

(3) Aplicación del artículo 16 bis del RD 147/2023.

(4) Expediente con algunos recintos de pastos permanentes ubicados en espacios protegidos donde la carga ganadera mínima será 0,1 UGM/ha.

Puede verificar la integridad de una copia de este documento mediante la lectura del código QR adjunto o mediante el acceso a la dirección <https://ws050.juntadeandalucia.es/verificarFirma> indicando el código de VERIFICACIÓN

FIRMADO POR	RAQUEL MARIA ESPIN CRESPO	29/01/2025	
VERIFICACIÓN	Pk2jmMURSWMFCXU9VKGJQRQ2Q7H5BP3	PÁG. 1665/2713	

**APELLIDOS Y NOMBRE / RAZÓN SOCIAL**

VARGAS TARIFA JOSE MIGUEL

NIF

****8325*

EXPEDIENTE

1159573

RESOLUCIÓN

CONCESIÓN DE LA AYUDA

DATOS DE MANTENIMIENTO UNIDADES

GRUPO DE PAGO	Sup. Dec. Admisible	Sup. Resuelta	Sobredecl.	% Sobredecl.
ZONAS DE MONTAÑA	14,71	14,71	0,00	0,00

RESUMEN DE PAGOS

	IMPORTE (Euros)			
	RESUELTO	FEADER	MAPA	CAPADR
Pago realizado	1.368,03	1.162,83	134,20	71,00

APLICACIÓN DE REDUCCIONES Y PENALIZACIONES (%)

Criterios de subvencionabilidad (1)	Presentación tardía	Omisión declaración	Condicionabilidad
0,00	0,00	0,00	0,00

IMPORTE (Euros)

Calculado(2)	Reducción	Penalización	Reducción Penalización (3)	Penalización adicional	Resuelto	FEADER	MAPA	CAPADR
1.368,03 €	0,00 €	0,00 €	0,00 €	0,00 €	1.368,03 €	1.162,83 €	134,20 €	71,00 €
Importe Unitario:	93,00 €	Nuevo Importe Unitario:		93,00 €				

(1) Con incidencias que retienen pago o deniegan el expediente.

(2) Se calcula sobre superficie declarada admisible.

(3) Aplicación del artículo 16 bis del RD 147/2023.

(4) Expediente con algunos recintos de pastos permanentes ubicados en espacios protegidos donde la carga ganadera mínima será 0,1 UGM/ha.

Puede verificar la integridad de una copia de este documento mediante la lectura del código QR adjunto o mediante el acceso a la dirección <https://ws050.juntadeandalucia.es/verificarFirma> indicando el código de VERIFICACIÓN

FIRMADO POR

RAQUEL MARIA ESPIN CRESPO

29/01/2025

VERIFICACIÓN

Pk2jmMURSWMFXCU9VKGJRRQ2Q7H5BP3

PÁG. 1666/2713





RECINTOS PROPUESTOS

REF.	REFERENCIA SIGPAC	CULTIVO	S/R	USO SIGPAC	Sup. Dec. admisible	Sup. Campo	Sup. Determ.	Sup. Resuelta
-1008307	18-007-007-00748-0004	ALMENDROS	S		0,01		0,01	0,01
-1008302	18-007-007-00676-0011	BARBECHO TRADICIONAL	S		0,13		0,13	0,13
-1008301	18-007-007-00676-0010	ALMENDROS	S		1,16		1,16	1,16
-600327	18-007-006-09019-0030	ALMENDROS	S		0,02		0,02	0,02
-600312	18-007-007-00676-0005	OTROS FRUTALES	S		0,07		0,07	0,07
5244016	18-007-007-00670-0002	ALMENDROS	S		0,23		0,23	0,23
5244023	18-007-007-00670-0001	BARBECHO TRADICIONAL	S		0,26		0,26	0,26
170000006999136	18-007-007-00677-0002	HIGUERA	S		0,15		0,15	0,15
170000006999147	18-007-006-00235-0001	ALMENDROS	S		0,29		0,29	0,29
170000006999148	18-007-007-00601-0001	ALMENDROS	S		0,28		0,28	0,28
170000006999149	18-007-007-00576-0002	ALMENDROS	S		0,74		0,74	0,74
170000006999151	18-007-007-00673-0003	ALMENDROS	S		0,76		0,76	0,76
170000006999152	18-007-007-00676-0001	ALMENDROS	S		1,96		1,96	1,96
170000006999153	18-007-007-00678-0002	ALMENDROS	S		0,16		0,16	0,16
170000006999154	18-007-007-00679-0001	ALMENDROS	S		0,55		0,55	0,55
170000006999155	18-007-007-00680-0001	ALMENDROS	S		0,73		0,73	0,73
170000006999156	18-007-007-00682-0001	ALMENDROS	S		0,27		0,27	0,27
170000006999157	18-007-007-00636-0001	ALMENDROS	S		0,68		0,68	0,68
170000006999158	18-007-007-00555-0001	ALMENDROS	S		0,29		0,29	0,29
170000006999159	18-007-007-00811-0002	ALMENDROS	S		2,19		2,19	2,19
170000006999160	18-007-007-00574-0001	ALMENDROS	S		0,29		0,29	0,29
170000006999162	18-007-007-00747-0001	ALMENDROS	S		0,07		0,07	0,07
170000006999163	18-007-007-00728-0002	ALMENDROS	S		0,65		0,65	0,65
170000006999164	18-007-007-00788-0001	ALMENDROS	S		0,43		0,43	0,43
170000006999165	18-007-007-00759-0002	ALMENDROS	S		0,22		0,22	0,22
170000006999166	18-007-007-00760-0001	ALMENDROS	S		0,24		0,24	0,24
170000006999167	18-007-007-00748-0001	ALMENDROS	S		0,44		0,44	0,44
170000006999168	18-007-007-00758-0003	ALMENDROS	S		0,21		0,21	0,21
170000006999169	18-007-007-00810-0003	ALMENDROS	S		0,08		0,08	0,08
170000006999170	18-007-007-00808-0001	ALMENDROS	S		0,37		0,37	0,37
170000006999171	18-007-007-00810-0002	ALMENDROS	S		0,38		0,38	0,38
170000006999172	18-007-007-00811-0004	ALMENDROS	S		0,40		0,40	0,40

INCIDENCIAS

INCIDENCIA DESCRIPCIÓN

3795	Recinto declarado con una situación de riesgo de abandono. Recinto:18-007-007-00670-00001 Cultivo: - Recinto:18-007-007-00676-00011 Cultivo: -
86119	Carga ganadera NO cumple con el valor mínimo de 0,2 UGM/ha. Recinto:18-007-007-00576-00001 Cultivo:62000 PASTOS PERMANENTES DE 5 O MAS AÑOS-SIN VARIEDAD Secano Carga Ganadera:0 Recinto:18-007-007-00576-00004 Cultivo:62000 PASTOS PERMANENTES DE 5 O MAS AÑOS-SIN VARIEDAD Secano Carga Ganadera:0 Recinto:18-007-007-00576-00005 Cultivo:62000 PASTOS PERMANENTES DE 5 O MAS AÑOS-SIN VARIEDAD Secano Carga Ganadera:0 Recinto:18-007-007-00601-00002 Cultivo:62000 PASTOS PERMANENTES DE 5 O MAS AÑOS-SIN VARIEDAD Secano Carga Ganadera:0 Recinto:18-007-007-00601-00003 Cultivo:62000 PASTOS PERMANENTES DE 5 O MAS AÑOS-SIN VARIEDAD Secano Carga Ganadera:0 Recinto:18-007-007-00601-00004 Cultivo:62000 PASTOS PERMANENTES DE 5 O MAS AÑOS-SIN VARIEDAD Secano Carga Ganadera:0 Recinto:18-007-007-00601-00005 Cultivo:62000 PASTOS PERMANENTES DE 5 O MAS AÑOS-SIN VARIEDAD Secano Carga Ganadera:0 Recinto:18-007-007-00670-00005 Cultivo:62000 PASTOS PERMANENTES DE 5 O MAS AÑOS-SIN VARIEDAD Secano Carga Ganadera:0

(1) Con incidencias que retienen pago o deniegan el expediente.
 (2) Se calcula sobre superficie declarada admisible.
 (3) Aplicación del artículo 16 bis del RD 147/2023.
 (4) Expediente con algunos recintos de pastos permanentes ubicados en espacios protegidos donde la carga ganadera mínima será 0,1 UGM/ha.

Puede verificar la integridad de una copia de este documento mediante la lectura del código QR adjunto o mediante el acceso a la dirección <https://ws050.juntadeandalucia.es/verificarFirma> indicando el código de VERIFICACIÓN

FIRMADO POR	RAQUEL MARIA ESPIN CRESPO	29/01/2025	
VERIFICACIÓN	Pk2jmMURSWMFXC9VKGJRQ2Q7H5BP3	PÁG. 1667/2713	



INCIDENCIAS

INCIDENCIA DESCRIPCIÓN

	Recinto:18-007-007-00673-00001	Cultivo:62000	PASTOS PERMANENTES DE 5 O MAS AÑOS-SIN VARIEDAD	Secano	Carga Ganadera:0
	Recinto:18-007-007-00673-00002	Cultivo:62000	PASTOS PERMANENTES DE 5 O MAS AÑOS-SIN VARIEDAD	Secano	Carga Ganadera:0
	Recinto:18-007-007-00676-00007	Cultivo:62000	PASTOS PERMANENTES DE 5 O MAS AÑOS-SIN VARIEDAD	Secano	Carga Ganadera:0
	Recinto:18-007-007-00676-00012	Cultivo:62000	PASTOS PERMANENTES DE 5 O MAS AÑOS-SIN VARIEDAD	Secano	Carga Ganadera:0
	Recinto:18-007-007-00680-00002	Cultivo:62000	PASTOS PERMANENTES DE 5 O MAS AÑOS-SIN VARIEDAD	Secano	Carga Ganadera:0
	Recinto:18-007-007-00727-00001	Cultivo:62000	PASTOS PERMANENTES DE 5 O MAS AÑOS-SIN VARIEDAD	Secano	Carga Ganadera:0
	Recinto:18-007-007-00728-00001	Cultivo:62000	PASTOS PERMANENTES DE 5 O MAS AÑOS-SIN VARIEDAD	Secano	Carga Ganadera:0
	Recinto:18-007-007-00748-00003	Cultivo:62000	PASTOS PERMANENTES DE 5 O MAS AÑOS-SIN VARIEDAD	Secano	Carga Ganadera:0
	Recinto:18-007-007-00748-00007	Cultivo:62000	PASTOS PERMANENTES DE 5 O MAS AÑOS-SIN VARIEDAD	Secano	Carga Ganadera:0
	Recinto:18-007-007-00760-00002	Cultivo:62000	PASTOS PERMANENTES DE 5 O MAS AÑOS-SIN VARIEDAD	Secano	Carga Ganadera:0
	Recinto:18-007-007-00778-00001	Cultivo:62000	PASTOS PERMANENTES DE 5 O MAS AÑOS-SIN VARIEDAD	Secano	Carga Ganadera:0
	Recinto:18-007-007-00788-00002	Cultivo:62000	PASTOS PERMANENTES DE 5 O MAS AÑOS-SIN VARIEDAD	Secano	Carga Ganadera:0
	Recinto:18-007-007-00808-00002	Cultivo:62000	PASTOS PERMANENTES DE 5 O MAS AÑOS-SIN VARIEDAD	Secano	Carga Ganadera:0
	Recinto:18-007-007-00808-00004	Cultivo:62000	PASTOS PERMANENTES DE 5 O MAS AÑOS-SIN VARIEDAD	Secano	Carga Ganadera:0
86122	Recinto superficie forrajera que realiza la actividad de producción de pastoreo y no declara el o los códigos del Registro de Explotaciones Ganaderas de Andalucía, REGA.				
	Recinto:18-007-007-00576-00001	Cultivo:62000	PASTOS PERMANENTES DE 5 O MAS AÑOS-SIN VARIEDAD	Secano	
	Recinto:18-007-007-00576-00004	Cultivo:62000	PASTOS PERMANENTES DE 5 O MAS AÑOS-SIN VARIEDAD	Secano	
	Recinto:18-007-007-00576-00005	Cultivo:62000	PASTOS PERMANENTES DE 5 O MAS AÑOS-SIN VARIEDAD	Secano	
	Recinto:18-007-007-00601-00002	Cultivo:62000	PASTOS PERMANENTES DE 5 O MAS AÑOS-SIN VARIEDAD	Secano	
	Recinto:18-007-007-00601-00003	Cultivo:62000	PASTOS PERMANENTES DE 5 O MAS AÑOS-SIN VARIEDAD	Secano	
	Recinto:18-007-007-00601-00004	Cultivo:62000	PASTOS PERMANENTES DE 5 O MAS AÑOS-SIN VARIEDAD	Secano	
	Recinto:18-007-007-00601-00005	Cultivo:62000	PASTOS PERMANENTES DE 5 O MAS AÑOS-SIN VARIEDAD	Secano	
	Recinto:18-007-007-00670-00005	Cultivo:62000	PASTOS PERMANENTES DE 5 O MAS AÑOS-SIN VARIEDAD	Secano	
	Recinto:18-007-007-00673-00001	Cultivo:62000	PASTOS PERMANENTES DE 5 O MAS AÑOS-SIN VARIEDAD	Secano	
	Recinto:18-007-007-00673-00002	Cultivo:62000	PASTOS PERMANENTES DE 5 O MAS AÑOS-SIN VARIEDAD	Secano	
	Recinto:18-007-007-00676-00007	Cultivo:62000	PASTOS PERMANENTES DE 5 O MAS AÑOS-SIN VARIEDAD	Secano	
	Recinto:18-007-007-00676-00012	Cultivo:62000	PASTOS PERMANENTES DE 5 O MAS AÑOS-SIN VARIEDAD	Secano	
	Recinto:18-007-007-00680-00002	Cultivo:62000	PASTOS PERMANENTES DE 5 O MAS AÑOS-SIN VARIEDAD	Secano	
	Recinto:18-007-007-00727-00001	Cultivo:62000	PASTOS PERMANENTES DE 5 O MAS AÑOS-SIN VARIEDAD	Secano	
	Recinto:18-007-007-00728-00001	Cultivo:62000	PASTOS PERMANENTES DE 5 O MAS AÑOS-SIN VARIEDAD	Secano	
	Recinto:18-007-007-00748-00003	Cultivo:62000	PASTOS PERMANENTES DE 5 O MAS AÑOS-SIN VARIEDAD	Secano	
	Recinto:18-007-007-00748-00007	Cultivo:62000	PASTOS PERMANENTES DE 5 O MAS AÑOS-SIN VARIEDAD	Secano	
	Recinto:18-007-007-00760-00002	Cultivo:62000	PASTOS PERMANENTES DE 5 O MAS AÑOS-SIN VARIEDAD	Secano	
	Recinto:18-007-007-00778-00001	Cultivo:62000	PASTOS PERMANENTES DE 5 O MAS AÑOS-SIN VARIEDAD	Secano	
	Recinto:18-007-007-00788-00002	Cultivo:62000	PASTOS PERMANENTES DE 5 O MAS AÑOS-SIN VARIEDAD	Secano	
	Recinto:18-007-007-00808-00002	Cultivo:62000	PASTOS PERMANENTES DE 5 O MAS AÑOS-SIN VARIEDAD	Secano	
	Recinto:18-007-007-00808-00004	Cultivo:62000	PASTOS PERMANENTES DE 5 O MAS AÑOS-SIN VARIEDAD	Secano	
86124	Recinto de forrajera para Cálculo de Carga Ganadera que No pertenece a Explotación.				
	Recinto:18-007-007-00576-00001	Cultivo:62000	PASTOS PERMANENTES DE 5 O MAS AÑOS-SIN VARIEDAD	Secano	
	Recinto:18-007-007-00576-00004	Cultivo:62000	PASTOS PERMANENTES DE 5 O MAS AÑOS-SIN VARIEDAD	Secano	
	Recinto:18-007-007-00576-00005	Cultivo:62000	PASTOS PERMANENTES DE 5 O MAS AÑOS-SIN VARIEDAD	Secano	
	Recinto:18-007-007-00601-00002	Cultivo:62000	PASTOS PERMANENTES DE 5 O MAS AÑOS-SIN VARIEDAD	Secano	
	Recinto:18-007-007-00601-00003	Cultivo:62000	PASTOS PERMANENTES DE 5 O MAS AÑOS-SIN VARIEDAD	Secano	
	Recinto:18-007-007-00601-00004	Cultivo:62000	PASTOS PERMANENTES DE 5 O MAS AÑOS-SIN VARIEDAD	Secano	
	Recinto:18-007-007-00601-00005	Cultivo:62000	PASTOS PERMANENTES DE 5 O MAS AÑOS-SIN VARIEDAD	Secano	
	Recinto:18-007-007-00670-00005	Cultivo:62000	PASTOS PERMANENTES DE 5 O MAS AÑOS-SIN VARIEDAD	Secano	

(1) Con incidencias que retienen pago o deniegan el expediente.

(2) Se calcula sobre superficie declarada admisible.

(3) Aplicación del artículo 16 bis del RD 147/2023.

(4) Expediente con algunos recintos de pastos permanentes ubicados en espacios protegidos donde la carga ganadera mínima será 0,1 UGM/ha.

Puede verificar la integridad de una copia de este documento mediante la lectura del código QR adjunto o mediante el acceso a la dirección <https://ws050.juntadeandalucia.es/verificarFirma> indicando el código de VERIFICACIÓN

FIRMADO POR	RAQUEL MARIA ESPIN CRESPO	29/01/2025	
VERIFICACIÓN	Pk2jmMURSWMFXCU9VKGJQRQ2Q7H5BP3	PÁG. 1668/2713	



INCIDENCIAS

INCIDENCIA DESCRIPCIÓN

Recinto:18-007-007-00673-00001	Cultivo:62000	PASTOS PERMANENTES DE 5 O MAS AÑOS-SIN VARIEDAD	Secano
Recinto:18-007-007-00673-00002	Cultivo:62000	PASTOS PERMANENTES DE 5 O MAS AÑOS-SIN VARIEDAD	Secano
Recinto:18-007-007-00676-00007	Cultivo:62000	PASTOS PERMANENTES DE 5 O MAS AÑOS-SIN VARIEDAD	Secano
Recinto:18-007-007-00676-00012	Cultivo:62000	PASTOS PERMANENTES DE 5 O MAS AÑOS-SIN VARIEDAD	Secano
Recinto:18-007-007-00680-00002	Cultivo:62000	PASTOS PERMANENTES DE 5 O MAS AÑOS-SIN VARIEDAD	Secano
Recinto:18-007-007-00727-00001	Cultivo:62000	PASTOS PERMANENTES DE 5 O MAS AÑOS-SIN VARIEDAD	Secano
Recinto:18-007-007-00728-00001	Cultivo:62000	PASTOS PERMANENTES DE 5 O MAS AÑOS-SIN VARIEDAD	Secano
Recinto:18-007-007-00748-00003	Cultivo:62000	PASTOS PERMANENTES DE 5 O MAS AÑOS-SIN VARIEDAD	Secano
Recinto:18-007-007-00748-00007	Cultivo:62000	PASTOS PERMANENTES DE 5 O MAS AÑOS-SIN VARIEDAD	Secano
Recinto:18-007-007-00760-00002	Cultivo:62000	PASTOS PERMANENTES DE 5 O MAS AÑOS-SIN VARIEDAD	Secano
Recinto:18-007-007-00778-00001	Cultivo:62000	PASTOS PERMANENTES DE 5 O MAS AÑOS-SIN VARIEDAD	Secano
Recinto:18-007-007-00788-00002	Cultivo:62000	PASTOS PERMANENTES DE 5 O MAS AÑOS-SIN VARIEDAD	Secano
Recinto:18-007-007-00808-00002	Cultivo:62000	PASTOS PERMANENTES DE 5 O MAS AÑOS-SIN VARIEDAD	Secano
Recinto:18-007-007-00808-00004	Cultivo:62000	PASTOS PERMANENTES DE 5 O MAS AÑOS-SIN VARIEDAD	Secano

Datos considerados para el Cálculo de la Carga Ganadera del expediente

Superficie determinada para Cálculo Carga Ganadera: 0,00 ha

Carga Ganadera del Expediente: 0,00 ugm/ha

Incidencias de carga ganadera

INCIDENCIA DESCRIPCIÓN

3795	Recinto declarado con una situación de riesgo de abandono. Recinto:18-007-007-00676-00011 Cultivo: - Recinto:18-007-007-00670-00001 Cultivo: -
86122	Recinto superficie forrajera que realiza la actividad de producción de pastoreo y no declara el o los códigos del Registro de Explotaciones Ganaderas de Andalucía, REGA. Recinto:18-007-007-00676-00007 Cultivo:62000 PASTOS PERMANENTES DE 5 O MAS AÑOS-SIN VARIEDAD Secano Recinto:18-007-007-00808-00004 Cultivo:62000 PASTOS PERMANENTES DE 5 O MAS AÑOS-SIN VARIEDAD Secano Recinto:18-007-007-00788-00002 Cultivo:62000 PASTOS PERMANENTES DE 5 O MAS AÑOS-SIN VARIEDAD Secano Recinto:18-007-007-00760-00002 Cultivo:62000 PASTOS PERMANENTES DE 5 O MAS AÑOS-SIN VARIEDAD Secano Recinto:18-007-007-00748-00007 Cultivo:62000 PASTOS PERMANENTES DE 5 O MAS AÑOS-SIN VARIEDAD Secano Recinto:18-007-007-00748-00003 Cultivo:62000 PASTOS PERMANENTES DE 5 O MAS AÑOS-SIN VARIEDAD Secano Recinto:18-007-007-00680-00002 Cultivo:62000 PASTOS PERMANENTES DE 5 O MAS AÑOS-SIN VARIEDAD Secano Recinto:18-007-007-00676-00012 Cultivo:62000 PASTOS PERMANENTES DE 5 O MAS AÑOS-SIN VARIEDAD Secano Recinto:18-007-007-00670-00005 Cultivo:62000 PASTOS PERMANENTES DE 5 O MAS AÑOS-SIN VARIEDAD Secano Recinto:18-007-007-00601-00005 Cultivo:62000 PASTOS PERMANENTES DE 5 O MAS AÑOS-SIN VARIEDAD Secano Recinto:18-007-007-00601-00004 Cultivo:62000 PASTOS PERMANENTES DE 5 O MAS AÑOS-SIN VARIEDAD Secano Recinto:18-007-007-00601-00003 Cultivo:62000 PASTOS PERMANENTES DE 5 O MAS AÑOS-SIN VARIEDAD Secano Recinto:18-007-007-00576-00005 Cultivo:62000 PASTOS PERMANENTES DE 5 O MAS AÑOS-SIN VARIEDAD Secano Recinto:18-007-007-00576-00004 Cultivo:62000 PASTOS PERMANENTES DE 5 O MAS AÑOS-SIN VARIEDAD Secano Recinto:18-007-007-00576-00001 Cultivo:62000 PASTOS PERMANENTES DE 5 O MAS AÑOS-SIN VARIEDAD Secano Recinto:18-007-007-00728-00001 Cultivo:62000 PASTOS PERMANENTES DE 5 O MAS AÑOS-SIN VARIEDAD Secano Recinto:18-007-007-00727-00001 Cultivo:62000 PASTOS PERMANENTES DE 5 O MAS AÑOS-SIN VARIEDAD Secano Recinto:18-007-007-00576-00001 Cultivo:62000 PASTOS PERMANENTES DE 5 O MAS AÑOS-SIN VARIEDAD Secano Recinto:18-007-007-00673-00001 Cultivo:62000 PASTOS PERMANENTES DE 5 O MAS AÑOS-SIN VARIEDAD Secano Recinto:18-007-007-00778-00001 Cultivo:62000 PASTOS PERMANENTES DE 5 O MAS AÑOS-SIN VARIEDAD Secano Recinto:18-007-007-00808-00002 Cultivo:62000 PASTOS PERMANENTES DE 5 O MAS AÑOS-SIN VARIEDAD Secano Recinto:18-007-007-00601-00002 Cultivo:62000 PASTOS PERMANENTES DE 5 O MAS AÑOS-SIN VARIEDAD Secano Recinto:18-007-007-00673-00002 Cultivo:62000 PASTOS PERMANENTES DE 5 O MAS AÑOS-SIN VARIEDAD Secano
86124	Recinto de forrajera para Cálculo de Carga Ganadera que No pertenece a Explotación. Recinto:18-007-007-00676-00007 Cultivo:62000 PASTOS PERMANENTES DE 5 O MAS AÑOS-SIN VARIEDAD Secano Recinto:18-007-007-00808-00004 Cultivo:62000 PASTOS PERMANENTES DE 5 O MAS AÑOS-SIN VARIEDAD Secano Recinto:18-007-007-00788-00002 Cultivo:62000 PASTOS PERMANENTES DE 5 O MAS AÑOS-SIN VARIEDAD Secano Recinto:18-007-007-00760-00002 Cultivo:62000 PASTOS PERMANENTES DE 5 O MAS AÑOS-SIN VARIEDAD Secano Recinto:18-007-007-00748-00007 Cultivo:62000 PASTOS PERMANENTES DE 5 O MAS AÑOS-SIN VARIEDAD Secano

(1) Con incidencias que retienen pago o deniegan el expediente.

(2) Se calcula sobre superficie declarada admisible.

(3) Aplicación del artículo 16 bis del RD 147/2023.

(4) Expediente con algunos recintos de pastos permanentes ubicados en espacios protegidos donde la carga ganadera mínima será 0,1 UGM/ha.

Puede verificar la integridad de una copia de este documento mediante la lectura del código QR adjunto o mediante el acceso a la dirección <https://ws050.juntadeandalucia.es/verificarFirma> indicando el código de VERIFICACIÓN

FIRMADO POR	RAQUEL MARIA ESPIN CRESPO	29/01/2025	
VERIFICACIÓN	Pk2jmMURSWMFXCU9VKGJQRQ2Q7H5BP3	PÁG. 1669/2713	



	Recinto:18-007-007-00748-00003	Cultivo:62000	PASTOS PERMANENTES DE 5 O MAS AÑOS-SIN VARIEDAD	Secano
	Recinto:18-007-007-00680-00002	Cultivo:62000	PASTOS PERMANENTES DE 5 O MAS AÑOS-SIN VARIEDAD	Secano
	Recinto:18-007-007-00676-00012	Cultivo:62000	PASTOS PERMANENTES DE 5 O MAS AÑOS-SIN VARIEDAD	Secano
	Recinto:18-007-007-00670-00005	Cultivo:62000	PASTOS PERMANENTES DE 5 O MAS AÑOS-SIN VARIEDAD	Secano
	Recinto:18-007-007-00601-00005	Cultivo:62000	PASTOS PERMANENTES DE 5 O MAS AÑOS-SIN VARIEDAD	Secano
	Recinto:18-007-007-00601-00004	Cultivo:62000	PASTOS PERMANENTES DE 5 O MAS AÑOS-SIN VARIEDAD	Secano
	Recinto:18-007-007-00601-00003	Cultivo:62000	PASTOS PERMANENTES DE 5 O MAS AÑOS-SIN VARIEDAD	Secano
	Recinto:18-007-007-00576-00005	Cultivo:62000	PASTOS PERMANENTES DE 5 O MAS AÑOS-SIN VARIEDAD	Secano
	Recinto:18-007-007-00576-00004	Cultivo:62000	PASTOS PERMANENTES DE 5 O MAS AÑOS-SIN VARIEDAD	Secano
	Recinto:18-007-007-00576-00001	Cultivo:62000	PASTOS PERMANENTES DE 5 O MAS AÑOS-SIN VARIEDAD	Secano
	Recinto:18-007-007-00728-00001	Cultivo:62000	PASTOS PERMANENTES DE 5 O MAS AÑOS-SIN VARIEDAD	Secano
	Recinto:18-007-007-00727-00001	Cultivo:62000	PASTOS PERMANENTES DE 5 O MAS AÑOS-SIN VARIEDAD	Secano
	Recinto:18-007-007-00576-00001	Cultivo:62000	PASTOS PERMANENTES DE 5 O MAS AÑOS-SIN VARIEDAD	Secano
	Recinto:18-007-007-00673-00001	Cultivo:62000	PASTOS PERMANENTES DE 5 O MAS AÑOS-SIN VARIEDAD	Secano
	Recinto:18-007-007-00778-00001	Cultivo:62000	PASTOS PERMANENTES DE 5 O MAS AÑOS-SIN VARIEDAD	Secano
	Recinto:18-007-007-00808-00002	Cultivo:62000	PASTOS PERMANENTES DE 5 O MAS AÑOS-SIN VARIEDAD	Secano
	Recinto:18-007-007-00601-00002	Cultivo:62000	PASTOS PERMANENTES DE 5 O MAS AÑOS-SIN VARIEDAD	Secano
	Recinto:18-007-007-00673-00002	Cultivo:62000	PASTOS PERMANENTES DE 5 O MAS AÑOS-SIN VARIEDAD	Secano
86128	Recinto de Forrajerías que no ha contabilizado para Carga Ganadera por no tener una explotación válida para el cálculo de la Carga Ganadera			
	Recinto:18-007-007-00676-00007	Cultivo:62	PASTOS PERMANENTES DE 5 O MAS AÑOS-	
	Recinto:18-007-007-00748-00002	Cultivo:62	PASTOS PERMANENTES DE 5 O MAS AÑOS-	
	Recinto:18-007-007-00808-00004	Cultivo:62	PASTOS PERMANENTES DE 5 O MAS AÑOS-	
	Recinto:18-007-007-00788-00002	Cultivo:62	PASTOS PERMANENTES DE 5 O MAS AÑOS-	
	Recinto:18-007-007-00760-00002	Cultivo:62	PASTOS PERMANENTES DE 5 O MAS AÑOS-	
	Recinto:18-007-007-00748-00007	Cultivo:62	PASTOS PERMANENTES DE 5 O MAS AÑOS-	
	Recinto:18-007-007-00748-00003	Cultivo:62	PASTOS PERMANENTES DE 5 O MAS AÑOS-	
	Recinto:18-007-007-00680-00002	Cultivo:62	PASTOS PERMANENTES DE 5 O MAS AÑOS-	
	Recinto:18-007-007-00676-00012	Cultivo:62	PASTOS PERMANENTES DE 5 O MAS AÑOS-	
	Recinto:18-007-007-00670-00005	Cultivo:62	PASTOS PERMANENTES DE 5 O MAS AÑOS-	
	Recinto:18-007-007-00601-00005	Cultivo:62	PASTOS PERMANENTES DE 5 O MAS AÑOS-	
	Recinto:18-007-007-00601-00004	Cultivo:62	PASTOS PERMANENTES DE 5 O MAS AÑOS-	
	Recinto:18-007-007-00601-00003	Cultivo:62	PASTOS PERMANENTES DE 5 O MAS AÑOS-	
	Recinto:18-007-007-00576-00005	Cultivo:62	PASTOS PERMANENTES DE 5 O MAS AÑOS-	
	Recinto:18-007-007-00576-00004	Cultivo:62	PASTOS PERMANENTES DE 5 O MAS AÑOS-	
	Recinto:18-007-007-00576-00001	Cultivo:62	PASTOS PERMANENTES DE 5 O MAS AÑOS-	
	Recinto:18-007-007-00811-00001	Cultivo:62	PASTOS PERMANENTES DE 5 O MAS AÑOS-	
	Recinto:18-007-007-00728-00001	Cultivo:62	PASTOS PERMANENTES DE 5 O MAS AÑOS-	
	Recinto:18-007-007-00727-00002	Cultivo:62	PASTOS PERMANENTES DE 5 O MAS AÑOS-	
	Recinto:18-007-007-00727-00001	Cultivo:62	PASTOS PERMANENTES DE 5 O MAS AÑOS-	
	Recinto:18-007-007-00576-00001	Cultivo:62	PASTOS PERMANENTES DE 5 O MAS AÑOS-	
	Recinto:18-007-007-00673-00001	Cultivo:62	PASTOS PERMANENTES DE 5 O MAS AÑOS-	
	Recinto:18-007-007-00764-00002	Cultivo:62	PASTOS PERMANENTES DE 5 O MAS AÑOS-	
	Recinto:18-007-007-00778-00001	Cultivo:62	PASTOS PERMANENTES DE 5 O MAS AÑOS-	
	Recinto:18-007-007-00808-00002	Cultivo:62	PASTOS PERMANENTES DE 5 O MAS AÑOS-	
	Recinto:18-007-007-00601-00002	Cultivo:62	PASTOS PERMANENTES DE 5 O MAS AÑOS-	
	Recinto:18-007-007-00673-00002	Cultivo:62	PASTOS PERMANENTES DE 5 O MAS AÑOS-	
86132	Recinto superficie forrajera que no realiza la actividad de producción de pastoreo.			
	Recinto:18-007-007-00676-00011	Cultivo:20000	BARBECHO TRADICIONAL-SIN VARIEDAD	Secano
	Recinto:18-007-007-00670-00001	Cultivo:20000	BARBECHO TRADICIONAL-SIN VARIEDAD	Secano
86133	Recinto de forrajera No solicitado para Cálculo de Carga Ganadera que No pertenece a Explotación.			
	Recinto:18-007-007-00748-00002	Cultivo:62000	PASTOS PERMANENTES DE 5 O MAS AÑOS-SIN VARIEDAD	Secano
	Recinto:18-007-007-00811-00001	Cultivo:62000	PASTOS PERMANENTES DE 5 O MAS AÑOS-SIN VARIEDAD	Secano
	Recinto:18-007-007-00727-00002	Cultivo:62000	PASTOS PERMANENTES DE 5 O MAS AÑOS-SIN VARIEDAD	Secano
	Recinto:18-007-007-00764-00002	Cultivo:62000	PASTOS PERMANENTES DE 5 O MAS AÑOS-SIN VARIEDAD	Secano

(1) Con incidencias que retienen pago o deniegan el expediente.

(2) Se calcula sobre superficie declarada admisible.

(3) Aplicación del artículo 16 bis del RD 147/2023.

(4) Expediente con algunos recintos de pastos permanentes ubicados en espacios protegidos donde la carga ganadera mínima será 0,1 UGM/ha.

Puede verificar la integridad de una copia de este documento mediante la lectura del código QR adjunto o mediante el acceso a la dirección <https://ws050.juntadeandalucia.es/verificarFirma> indicando el código de VERIFICACIÓN

FIRMADO POR	RAQUEL MARIA ESPIN CRESPO	29/01/2025
VERIFICACIÓN	Pk2jmMURSWMFXCU9VKGJQRQ2Q7H5BP3	PÁG. 1670/2713





APELLIDOS Y NOMBRE / RAZÓN SOCIAL

VELASCO FERNANDEZ MIGUEL ANGEL

NIF

***9217*

EXPEDIENTE

1097603

RESOLUCIÓN

CONCESIÓN DE LA AYUDA

DATOS DE MANTENIMIENTO UNIDADES

GRUPO DE PAGO	Sup. Dec. Admisible	Sup. Resuelta	Sobredecl.	% Sobredecl.
ZONAS DE MONTAÑA	8,97	8,97	0,00	0,00

RESUMEN DE PAGOS

Pago realizado	IMPORTE (Euros)			
	RESUELTO	FEADER	MAPA	CAPADR
	834,21	709,08	81,84	43,29

APLICACIÓN DE REDUCCIONES Y PENALIZACIONES (%)

Criterios de subvencionabilidad (1)	Presentación tardía	Omisión declaración	Condicionalidad
0,00	0,00	0,00	0,00

IMPORTE (Euros)

Calculado(2)	Reducción	Penalización	Reducción Penalización (3)	Penalización adicional	Resuelto	FEADER	MAPA	CAPADR
834,21 €	0,00 €	0,00 €	0,00 €	0,00 €	834,21 €	709,08 €	81,84 €	43,29 €
Importe Unitario:	93,00 €	Nuevo Importe Unitario:	93,00 €					

RECINTOS PROPUESTOS

REF.	REFERENCIA SIGPAC	CULTIVO	S/R	USO SIGPAC	Sup. Dec. admisible	Sup. Campo	Sup. Determ.	Sup. Resuelta
-906442	18-186-002-00026-0001	OLIVAR	S		0,01		0,01	0,01
-906441	18-186-002-00026-0001	OLIVAR	R		0,01		0,01	0,01
-906440	18-186-002-00026-0001	OLIVAR	R		0,03		0,03	0,03
4600966	18-186-002-00023-0008	OLIVAR	S		2,60		2,60	2,60
4600971	18-186-002-00023-0002	ALMENDROS	S		0,88		0,88	0,88
4600979	18-186-002-00025-0002	ALMENDROS	S		0,51		0,51	0,51
4600980	18-186-002-00025-0003	BERENJENA	S		0,36		0,36	0,36
4600982	18-186-002-00025-0005	OLIVAR	S		0,28		0,28	0,28
4600985	18-186-002-00025-0011	OLIVAR	S		0,04		0,04	0,04
4600986	18-186-002-00025-0012	HUERTA	S		0,05		0,05	0,05
4600987	18-186-002-00025-0013	OLIVAR	S		0,15		0,15	0,15
4600988	18-186-002-00025-0015	OLIVAR	S		0,18		0,18	0,18
4601028	18-186-002-00023-0004	ALMENDROS	S		0,33		0,33	0,33
4601046	18-186-002-00023-0001	OLIVAR	S		0,15		0,15	0,15
4601048	18-186-002-00023-0005	PIMIENTO	S		0,59		0,59	0,59
170000005020652	18-186-002-00025-0001	OLIVAR	R		2,73		2,73	2,73
170000005020654	18-186-002-00025-0017	OLIVAR	R		0,07		0,07	0,07

(1) Con incidencias que retienen pago o deniegan el expediente.

(2) Se calcula sobre superficie declarada admisible.

(3) Aplicación del artículo 16 bis del RD 147/2023.

(4) Expediente con algunos recintos de pastos permanentes ubicados en espacios protegidos donde la carga ganadera mínima será 0,1 UGM/ha.

Puede verificar la integridad de una copia de este documento mediante la lectura del código QR adjunto o mediante el acceso a la dirección <https://ws050.juntadeandalucia.es/verificarFirma> indicando el código de VERIFICACIÓN

FIRMADO POR

RAQUEL MARIA ESPIN CRESPO

29/01/2025

VERIFICACIÓN

Pk2jmMURSWMFXCU9VKGJQRQ2Q7H5BP3

PÁG. 1671/2713





INCIDENCIAS

INCIDENCIA DESCRIPCIÓN

- 86119 Carga ganadera NO cumple con el valor mínimo de 0,2 UGM/ha.
Recinto:18-186-002-00023-00004 Cultivo:62000 PASTOS PERMANENTES DE 5 O MAS AÑOS-SIN VARIEDAD Secano Carga Ganadera:0
- 86121 Recinto superficie forrajera que no realiza la actividad de producción de pastoreo.
Recinto:18-186-002-00023-00004 Cultivo:62000 PASTOS PERMANENTES DE 5 O MAS AÑOS-SIN VARIEDAD Secano Actividad Agraria del recinto:5
- 86122 Recinto superficie forrajera que realiza la actividad de producción de pastoreo y no declara el o los códigos del Registro de Explotaciones Ganaderas de Andalucía, REGA.
Recinto:18-186-002-00023-00004 Cultivo:62000 PASTOS PERMANENTES DE 5 O MAS AÑOS-SIN VARIEDAD Secano
- 86124 Recinto de forrajera para Cálculo de Carga Ganadera que No pertenece a Explotación.
Recinto:18-186-002-00023-00004 Cultivo:62000 PASTOS PERMANENTES DE 5 O MAS AÑOS-SIN VARIEDAD Secano

Datos considerados para el Cálculo de la Carga Ganadera del expediente

Superficie determinada para Cálculo Carga Ganadera: 0,00 ha
Carga Ganadera del Expediente: 0,00 ugm/ha

Incidencias de carga ganadera

INCIDENCIA DESCRIPCIÓN

- 86122 Recinto superficie forrajera que realiza la actividad de producción de pastoreo y no declara el o los códigos del Registro de Explotaciones Ganaderas de Andalucía, REGA.
Recinto:18-186-002-00023-00004 Cultivo:62000 PASTOS PERMANENTES DE 5 O MAS AÑOS-SIN VARIEDAD Secano
- 86124 Recinto de forrajera para Cálculo de Carga Ganadera que No pertenece a Explotación.
Recinto:18-186-002-00023-00004 Cultivo:62000 PASTOS PERMANENTES DE 5 O MAS AÑOS-SIN VARIEDAD Secano
- 86128 Recinto de Forrajeras que no ha contabilizado para Carga Ganadera por no tener una explotación válida para el cálculo de la Carga Ganadera
Recinto:18-186-002-00025-00008 Cultivo:62 PASTOS PERMANENTES DE 5 O MAS AÑOS-
Recinto:18-186-002-00025-00009 Cultivo:62 PASTOS PERMANENTES DE 5 O MAS AÑOS-
Recinto:18-186-002-00023-00004 Cultivo:62 PASTOS PERMANENTES DE 5 O MAS AÑOS-
Recinto:18-186-002-00023-00006 Cultivo:62 PASTOS PERMANENTES DE 5 O MAS AÑOS-
- 86132 Recinto superficie forrajera que no realiza la actividad de producción de pastoreo.
Recinto:18-186-002-00023-00004 Cultivo:62000 PASTOS PERMANENTES DE 5 O MAS AÑOS-SIN VARIEDAD Secano
- 86133 Recinto de forrajera No solicitado para Cálculo de Carga Ganadera que No pertenece a Explotación.
Recinto:18-186-002-00025-00008 Cultivo:62000 PASTOS PERMANENTES DE 5 O MAS AÑOS-SIN VARIEDAD Secano
Recinto:18-186-002-00025-00009 Cultivo:62000 PASTOS PERMANENTES DE 5 O MAS AÑOS-SIN VARIEDAD Secano
Recinto:18-186-002-00023-00006 Cultivo:62000 PASTOS PERMANENTES DE 5 O MAS AÑOS-SIN VARIEDAD Secano

(1) Con incidencias que retienen pago o deniegan el expediente.
(2) Se calcula sobre superficie declarada admisible.
(3) Aplicación del artículo 16 bis del RD 147/2023.
(4) Expediente con algunos recintos de pastos permanentes ubicados en espacios protegidos donde la carga ganadera mínima será 0,1 UGM/ha.

Puede verificar la integridad de una copia de este documento mediante la lectura del código QR adjunto o mediante el acceso a la dirección https://ws050.juntadeandalucia.es/verificarFirma indicando el código de VERIFICACIÓN			
FIRMADO POR	RAQUEL MARIA ESPIN CRESPO	29/01/2025	
VERIFICACIÓN	Pk2jmMURSWMFXCU9VKGJRQ2Q7H5BP3	PÁG. 1672/2713	

**APELLIDOS Y NOMBRE / RAZÓN SOCIAL**

VIEDMA RODRIGUEZ FRANCISCO JAVIER

NIF

****9938*

EXPEDIENTE

1092989

RESOLUCIÓN

CONCESIÓN DE LA AYUDA

DATOS DE MANTENIMIENTO UNIDADES

GRUPO DE PAGO	Sup. Dec. Admisible	Sup. Resuelta	Sobredecl.	% Sobredecl.
ZONAS DE MONTAÑA	105,74	105,74	0,00	0,00

RESUMEN DE PAGOS

	IMPORTE (Euros)			
	RESUELTO	FEADER	MAPA	CAPADR
Pago realizado	1.958,00	1.664,32	192,08	101,62
A pagar	88,00	74,80	8,63	4,57
TOTAL	2.046,00	1.739,12	200,71	106,19

APLICACIÓN DE REDUCCIONES Y PENALIZACIONES (%)

Criterios de subvencionabilidad (1)	Presentación tardía	Omisión declaración	Condicionabilidad
0,00	0,00	0,00	0,00

IMPORTE (Euros)

Calculado(2)	Reducción	Penalización	Reducción Penalización (3)	Penalización adicional	Resuelto	FEADER	MAPA	CAPADR
2.046,00 €	0,00 €	0,00 €	0,00 €	0,00 €	2.046,00 €	1.739,10 €	200,71 €	106,19 €
Importe Unitario:	93,00 €	Nuevo Importe Unitario:	19,35 €					

(1) Con incidencias que retienen pago o deniegan el expediente.

(2) Se calcula sobre superficie declarada admisible.

(3) Aplicación del artículo 16 bis del RD 147/2023.

(4) Expediente con algunos recintos de pastos permanentes ubicados en espacios protegidos donde la carga ganadera mínima será 0,1 UGM/ha.

Puede verificar la integridad de una copia de este documento mediante la lectura del código QR adjunto o mediante el acceso a la dirección <https://ws050.juntadeandalucia.es/verificarFirma> indicando el código de VERIFICACIÓN

FIRMADO POR

RAQUEL MARIA ESPIN CRESPO

29/01/2025

VERIFICACIÓN

Pk2jmMURSWMFXC9VKGJRQ2Q7H5BP3

PÁG. 1673/2713





RECINTOS PROPUESTOS

REF.	REFERENCIA SIGPAC	CULTIVO	S/R	USO SIGPAC	Sup. Dec. admisible	Sup. Campo	Sup. Determ.	Sup. Resuelta
-1498453	18-085-001-00404-0001	OLIVAR	S		1,68		1,68	1,68
-1498452	18-085-001-00155-0001	OLIVAR	S		1,00		1,00	1,00
-1330027	18-085-002-00032-0002	CEBADA	S		0,97		0,97	0,97
-1329995	18-085-002-00034-0005	CEBADA	S		1,08		1,08	1,08
-1210643	18-085-002-00032-0006	CEBADA	S		0,02		0,02	0,02
-914183	18-085-002-00131-0005	BARBECHO TRADICIONAL	S		2,35		2,35	2,35
-904906	18-090-004-00029-0001	CEBADA	S		11,83		11,83	11,83
-904397	18-085-002-00025-0003	GUISANTES	S		0,51		0,51	0,51
-904395	18-085-001-00341-0005	OLIVAR	S		0,04		0,04	0,04
-785671	18-085-001-00284-0005	OLIVAR	S		1,53		1,53	1,53
-776356	18-085-001-00149-0007	TRIGO BLANDO	S		7,94		7,94	7,94
-713266	18-085-002-00164-0002	GUISANTES	S		1,91		1,91	1,91
-72242	18-085-001-00006-0003	CEBADA	S		0,41		0,41	0,41
-67755	18-085-001-00361-0002	OLIVAR	S		0,32		0,32	0,32
-67753	18-085-001-00284-0002	CEBADA	S		1,86		1,86	1,86
-67752	18-085-001-00009-0002	CEBADA	S		0,28		0,28	0,28
4648987	18-085-002-00034-0005	CEBADA	S		1,18		1,18	1,18
1700000005489623	18-085-001-00006-0002	CEBADA	S		0,71		0,71	0,71
1700000005489624	18-085-001-00042-0001	CEBADA	S		0,16		0,16	0,16
1700000005489625	18-085-002-00129-0004	BARBECHO TRADICIONAL	S		2,22		2,22	2,22
1700000005489626	18-085-002-00126-0001	BARBECHO TRADICIONAL	S		1,20		1,20	1,20
1700000005489627	18-085-002-00023-0002	BARBECHO TRADICIONAL	S		0,34		0,34	0,34
1700000005489628	18-085-002-00033-0001	OLIVAR	S		0,28		0,28	0,28
1700000005489629	18-085-002-00023-0001	OLIVAR	S		0,50		0,50	0,50
1700000005489630	18-085-002-00032-0003	OLIVAR	S		0,25		0,25	0,25
1700000005489631	18-085-002-00028-0002	TRITICALE	S		1,16		1,16	1,16
1700000005489632	18-085-002-00028-0001	TRITICALE	S		0,57		0,57	0,57
1700000005489633	18-085-002-00032-0004	CEBADA	S		0,84		0,84	0,84
1700000005489634	18-085-002-00032-0002	CEBADA	S		1,51		1,51	1,51
1700000005489635	18-085-002-00150-0001	CEBADA	S		0,08		0,08	0,08
1700000005489636	18-085-002-00149-0001	CEBADA	S		2,20		2,20	2,20
1700000005489637	18-085-001-00301-0001	OLIVAR	S		0,39		0,39	0,39
1700000006664027	18-085-001-00009-0001	CEBADA	S		0,53		0,53	0,53
1700000006664028	18-085-001-00341-0002	OLIVAR	S		0,52		0,52	0,52
1700000006664029	18-085-001-00341-0001	OLIVAR	S		2,01		2,01	2,01
1700000006664030	18-085-002-00034-0008	CEBADA	S		0,79		0,79	0,79
1700000006664034	18-085-002-00159-0001	GUISANTES	S		1,26		1,26	1,26
1700000006664035	18-085-002-00130-0001	BARBECHO TRADICIONAL	S		2,36		2,36	2,36
1700000006664037	18-085-002-00164-0002	GUISANTES	S		0,54		0,54	0,54
1700000006664038	18-085-003-00068-0001	CEBADA	S		3,09		3,09	3,09
1700000006664039	18-085-002-00173-0002	GUISANTES	S		1,62		1,62	1,62
1700000006664043	18-085-001-00139-0001	TRITICALE	S		2,48		2,48	2,48
1700000006664044	18-085-002-00030-0001	CEBADA	S		2,54		2,54	2,54
1700000006664045	18-085-002-00030-0004	CEBADA	S		0,31		0,31	0,31
1700000006664046	18-085-002-00030-0006	CEBADA	S		0,16		0,16	0,16
1700000006664047	18-085-001-00040-0002	CEBADA	S		0,29		0,29	0,29
1700000006664048	18-085-001-00041-0001	CEBADA	S		0,26		0,26	0,26
1700000006664049	18-085-001-00149-0010	OLIVAR	S		7,14		7,14	7,14
1700000006664050	18-085-001-00155-0001	OLIVAR	S		2,27		2,27	2,27
1700000006664051	18-085-001-00168-0001	BARBECHO TRADICIONAL	S		0,24		0,24	0,24
1700000006664059	18-090-004-00029-0001	TRIGO BLANDO	S		12,13		12,13	12,13
1700000006664060	18-085-001-00302-0001	OLIVAR	S		0,36		0,36	0,36

(1) Con incidencias que retienen pago o deniegan el expediente.
 (2) Se calcula sobre superficie declarada admisible.
 (3) Aplicación del artículo 16 bis del RD 147/2023.
 (4) Expediente con algunos recintos de pastos permanentes ubicados en espacios protegidos donde la carga ganadera mínima será 0,1 UGM/ha.

Puede verificar la integridad de una copia de este documento mediante la lectura del código QR adjunto o mediante el acceso a la dirección https://ws050.juntadeandalucia.es/verificarFirma indicando el código de VERIFICACIÓN			
FIRMADO POR	RAQUEL MARIA ESPIN CRESPO	29/01/2025	
VERIFICACIÓN	Pk2jmMURSWMFCU9VKGJRQ2Q7H5BP3	PÁG. 1674/2713	



RECINTOS PROPUESTOS

REF.	REFERENCIA SIGPAC	CULTIVO	S/R	USO SIGPAC	Sup. Dec. admisible	Sup. Campo	Sup. Determ.	Sup. Resuelta
170000006664061	18-085-001-00303-0001	OLIVAR	S		0,32		0,32	0,32
170000006664062	18-085-001-00235-0003	OLIVAR	S		0,04		0,04	0,04
170000006664063	18-085-001-00235-0002	OLIVAR	S		0,02		0,02	0,02
170000006664066	18-085-001-00078-0001	OLIVAR	S		0,62		0,62	0,62
170000006664067	18-085-001-00011-0001	OLIVAR	S		0,09		0,09	0,09
170000006664068	18-085-002-00195-0004	TRITICALE	S		0,36		0,36	0,36
170000006664069	18-085-002-00194-0002	TRITICALE	S		0,73		0,73	0,73
170000006664070	18-085-002-00221-0002	TRITICALE	S		0,40		0,40	0,40
170000006664071	18-085-002-00195-0005	TRITICALE	S		0,75		0,75	0,75
170000006664074	18-085-001-00361-0001	OLIVAR	S		2,01		2,01	2,01
170000006664075	18-085-002-00010-0001	BARBECHO TRADICIONAL	S		3,69		3,69	3,69
170000006664080	18-085-002-00022-0001	OLIVAR	S		0,54		0,54	0,54
170000006664081	18-085-002-00024-0002	OLIVAR	S		0,56		0,56	0,56
170000006664082	18-085-002-00034-0001	OLIVAR	S		0,69		0,69	0,69
170000006664083	18-085-002-00035-0001	OLIVAR	S		0,31		0,31	0,31
170000006664085	18-085-002-00025-0003	GUISANTES	S		2,49		2,49	2,49
170000006664087	18-085-002-00022-0002	BARBECHO TRADICIONAL	S		0,39		0,39	0,39
170000006664088	18-085-002-00024-0004	BARBECHO TRADICIONAL	S		0,29		0,29	0,29
170000006664090	18-085-001-00235-0001	GUISANTES	S		0,33		0,33	0,33
170000006664092	18-085-001-00389-0001	TRITICALE	S		2,53		2,53	2,53
170000006664097	18-085-002-00022-0003	ALMENDROS	S		0,16		0,16	0,16
170000006664098	18-085-002-00024-0001	ALMENDROS	S		0,20		0,20	0,20

Datos considerados para el Cálculo de la Carga Ganadera del expediente

Superficie determinada para Cálculo Carga Ganadera: 0,00 ha
 Carga Ganadera del Expediente: 0,00 ugm/ha

Incidencias de carga ganadera

INCIDENCIA DESCRIPCIÓN

- 86128 Recinto de Forrajeras que no ha contabilizado para Carga Ganadera por no tener una explotación válida para el cálculo de la Carga Ganadera
 Recinto:18-085-002-00010-00004 Cultivo:62 PASTOS PERMANENTES DE 5 O MAS AÑOS-
 Recinto:18-085-001-00284-00004 Cultivo:62 PASTOS PERMANENTES DE 5 O MAS AÑOS-
 Recinto:18-085-001-00284-00003 Cultivo:62 PASTOS PERMANENTES DE 5 O MAS AÑOS-
 Recinto:18-085-002-00010-00003 Cultivo:62 PASTOS PERMANENTES DE 5 O MAS AÑOS-
- 86132 Recinto superficie forrajera que no realiza la actividad de producción de pastoreo.
 Recinto:18-085-002-00131-00005 Cultivo:20000 BARBECHO TRADICIONAL-SIN VARIEDAD Secano
 Recinto:18-085-002-00129-00004 Cultivo:20000 BARBECHO TRADICIONAL-SIN VARIEDAD Secano
 Recinto:18-085-002-00126-00001 Cultivo:20000 BARBECHO TRADICIONAL-SIN VARIEDAD Secano
 Recinto:18-085-002-00023-00002 Cultivo:20000 BARBECHO TRADICIONAL-SIN VARIEDAD Secano
 Recinto:18-085-002-00130-00001 Cultivo:20000 BARBECHO TRADICIONAL-SIN VARIEDAD Secano
 Recinto:18-085-001-00168-00001 Cultivo:20000 BARBECHO TRADICIONAL-SIN VARIEDAD Secano
 Recinto:18-085-002-00010-00001 Cultivo:20000 BARBECHO TRADICIONAL-SIN VARIEDAD Secano
 Recinto:18-085-002-00022-00002 Cultivo:20000 BARBECHO TRADICIONAL-SIN VARIEDAD Secano
 Recinto:18-085-002-00024-00004 Cultivo:20000 BARBECHO TRADICIONAL-SIN VARIEDAD Secano
- 86133 Recinto de forrajera No solicitado para Cálculo de Carga Ganadera que No pertenece a Explotación.
 Recinto:18-085-002-00010-00004 Cultivo:62000 PASTOS PERMANENTES DE 5 O MAS AÑOS-SIN VARIEDAD Secano
 Recinto:18-085-001-00284-00004 Cultivo:62000 PASTOS PERMANENTES DE 5 O MAS AÑOS-SIN VARIEDAD Secano
 Recinto:18-085-001-00284-00003 Cultivo:62000 PASTOS PERMANENTES DE 5 O MAS AÑOS-SIN VARIEDAD Secano
 Recinto:18-085-002-00010-00003 Cultivo:62000 PASTOS PERMANENTES DE 5 O MAS AÑOS-SIN VARIEDAD Secano

(1) Con incidencias que retienen pago o deniegan el expediente.
 (2) Se calcula sobre superficie declarada admisible.
 (3) Aplicación del artículo 16 bis del RD 147/2023.
 (4) Expediente con algunos recintos de pastos permanentes ubicados en espacios protegidos donde la carga ganadera mínima será 0,1 UGM/ha.

Puede verificar la integridad de una copia de este documento mediante la lectura del código QR adjunto o mediante el acceso a la dirección https://ws050.juntadeandalucia.es/verificarFirma indicando el código de VERIFICACIÓN			
FIRMADO POR	RAQUEL MARIA ESPIN CRESPO	29/01/2025	
VERIFICACIÓN	Pk2jmMURSWMFXCU9VKGJQRQ27H5BP3	PÁG. 1675/2713	



APELLIDOS Y NOMBRE / RAZÓN SOCIAL

VIGIL MARTINEZ VICTOR MANUEL

NIF

****0156*

EXPEDIENTE

1195644

RESOLUCIÓN

CONCESIÓN DE LA AYUDA

DATOS DE MANTENIMIENTO UNIDADES

GRUPO DE PAGO

ZONAS DE MONTAÑA

Sup. Dec. Admisible
4,98

Sup. Resuelta
4,98

Sobredecl.
0,00

% Sobredecl.
0,00

RESUMEN DE PAGOS

	IMPORTE (Euros)			
	RESUELTO	FEADER	MAPA	CAPADR
Pago realizado	463,14	393,67	45,43	24,04

APLICACIÓN DE REDUCCIONES Y PENALIZACIONES (%)

Criterios de subvencionabilidad (1)	Presentación tardía	Omisión declaración	Condicionalidad
0,00	0,00	0,00	0,00

IMPORTE (Euros)

Calculado(2)	Reducción	Penalización	Reducción Penalización (3)	Penalización adicional	Resuelto	FEADER	MAPA	CAPADR
463,14 €	0,00 €	0,00 €	0,00 €	0,00 €	463,14 €	393,67 €	45,43 €	24,04 €
Importe Unitario:	93,00 €	Nuevo Importe Unitario:	93,00 €					

RECINTOS PROPUESTOS

REF.	REFERENCIA SIGPAC	CULTIVO	S/R	USO SIGPAC	Sup. Dec. admisible	Sup. Campo	Sup. Determ.	Sup. Resuelta
1700000004547497	18-047-001-00044-0002	OLIVAR	S		2,05		2,05	2,05
1700000004547498	18-047-017-00163-0001	OLIVAR	S		0,33		0,33	0,33
1700000004547499	18-047-017-00244-0001	OLIVAR	S		0,26		0,26	0,26
1700000004547500	18-047-017-00264-0001	OLIVAR	S		1,06		1,06	1,06
1700000004547501	18-047-017-00368-0001	OLIVAR	S		0,56		0,56	0,56
1700000004547502	18-047-017-00506-0001	OLIVAR	S		0,72		0,72	0,72

(1) Con incidencias que retienen pago o deniegan el expediente.

(2) Se calcula sobre superficie declarada admisible.

(3) Aplicación del artículo 16 bis del RD 147/2023.

(4) Expediente con algunos recintos de pastos permanentes ubicados en espacios protegidos donde la carga ganadera mínima será 0,1 UGM/ha.

Puede verificar la integridad de una copia de este documento mediante la lectura del código QR adjunto o mediante el acceso a la dirección <https://ws050.juntadeandalucia.es/verificarFirma> indicando el código de VERIFICACIÓN

FIRMADO POR

RAQUEL MARIA ESPIN CRESPO

29/01/2025

VERIFICACIÓN

Pk2jmMURSWMFXCU9VKGJQRQ2Q7H5BP3

PÁG. 1676/2713





APELLIDOS Y NOMBRE / RAZÓN SOCIAL

YESTE RODRIGUEZ JOSE

NIF

****5477*

EXPEDIENTE

1234410

RESOLUCIÓN

CONCESIÓN DE LA AYUDA

DATOS DE MANTENIMIENTO UNIDADES

GRUPO DE PAGO	Sup. Dec. Admisible	Sup. Resuelta	Sobredecl.	% Sobredecl.
ZONAS DE MONTAÑA	18,88	18,88	0,00	0,00

RESUMEN DE PAGOS

	IMPORTE (Euros)			
	RESUELTO	FEADER	MAPA	CAPADR
Pago realizado	1.683,67	1.431,12	165,17	87,38

APLICACIÓN DE REDUCCIONES Y PENALIZACIONES (%)

Criterios de subvencionabilidad (1)	Presentación tardía	Omisión declaración	Condicionalidad
0,00	0,00	0,00	0,00

IMPORTE (Euros)

Calculado(2)	Reducción	Penalización	Reducción Penalización (3)	Penalización adicional	Resuelto	FEADER	MAPA	CAPADR
1.683,67 €	0,00 €	0,00 €	0,00 €	0,00 €	1.683,67 €	1.431,12 €	165,17 €	87,38 €
Importe Unitario:	93,00 €	Nuevo Importe Unitario:	89,18 €					

RECINTOS PROPUESTOS

REF.	REFERENCIA SIGPAC	CULTIVO	S/R	USO SIGPAC	Sup. Dec. admisible	Sup. Campo	Sup. Determ.	Sup. Resuelta
4224784	18-040-025-00078-0001	ALMENDROS	S		0,06		0,06	0,06
4224785	18-040-025-00078-0002	ALMENDROS	S		0,12		0,12	0,12
4224786	18-040-025-00078-0003	ALMENDROS	S		0,19		0,19	0,19
4224787	18-040-025-00078-0006	ALMENDROS	S		4,03		4,03	4,03
4224789	18-040-025-00078-0011	ALMENDROS	S		0,03		0,03	0,03
4224790	18-040-025-00078-0014	ALMENDROS	S		0,03		0,03	0,03
4224792	18-040-025-00077-0002	ALMENDROS	S		0,24		0,24	0,24
4224796	18-040-025-00076-0001	ALMENDROS	S		1,39		1,39	1,39
4224800	18-040-023-00179-0002	ALMENDROS	S		0,35		0,35	0,35
4224811	18-040-023-00175-0003	ALMENDROS	S		0,24		0,24	0,24
6928237	18-040-017-00047-0001	CEBADA	S		12,20		12,20	12,20

(1) Con incidencias que retienen pago o deniegan el expediente.

(2) Se calcula sobre superficie declarada admisible.

(3) Aplicación del artículo 16 bis del RD 147/2023.

(4) Expediente con algunos recintos de pastos permanentes ubicados en espacios protegidos donde la carga ganadera mínima será 0,1 UGM/ha.

Puede verificar la integridad de una copia de este documento mediante la lectura del código QR adjunto o mediante el acceso a la dirección <https://ws050.juntadeandalucia.es/verificarFirma> indicando el código de VERIFICACIÓN

FIRMADO POR

RAQUEL MARIA ESPIN CRESPO

29/01/2025

VERIFICACIÓN

Pk2jmMURSWMFXCU9VKGJQRQ2Q7H5BP3

PÁG. 1677/2713





INCIDENCIAS

INCIDENCIA DESCRIPCIÓN

- 4272 Verifica que las líneas de declaración de las Solicitudes Únicas no tienen solapes con la capa de Retroactividad Gráfica (ambas de la misma campaña) a nivel de expediente/línea de declaración gráfica de la solicitud.
 Recinto:18-024-046-00005-00004 Cultivo: - Agregado de la referencia del recinto.:0 Zona de la referencia del recinto.:0 Superficie solapada.:33,36 Id. Incid.:100419082

- 86120 Para explotaciones de pastos permanentes ubicadas en espacios protegidos la carga ganadera mínima será 0,1 UGM/ha.
 Recinto:18-024-038-00007-00001 Cultivo:62000 PASTOS PERMANENTES DE 5 O MAS AÑOS-SIN VARIEDAD Secano Carga Ganadera:0
 Recinto:18-024-040-00005-00009 Cultivo:62000 PASTOS PERMANENTES DE 5 O MAS AÑOS-SIN VARIEDAD Secano Carga Ganadera:0
 Recinto:18-024-044-00002-00006 Cultivo:62000 PASTOS PERMANENTES DE 5 O MAS AÑOS-SIN VARIEDAD Secano Carga Ganadera:0
 Recinto:18-024-046-00001-00001 Cultivo:62000 PASTOS PERMANENTES DE 5 O MAS AÑOS-SIN VARIEDAD Secano Carga Ganadera:0
 Recinto:18-024-046-00001-00002 Cultivo:62000 PASTOS PERMANENTES DE 5 O MAS AÑOS-SIN VARIEDAD Secano Carga Ganadera:0
 Recinto:18-024-046-00003-00001 Cultivo:62000 PASTOS PERMANENTES DE 5 O MAS AÑOS-SIN VARIEDAD Secano Carga Ganadera:0
 Recinto:18-024-046-00003-00002 Cultivo:62000 PASTOS PERMANENTES DE 5 O MAS AÑOS-SIN VARIEDAD Secano Carga Ganadera:0
 Recinto:18-024-046-00005-00001 Cultivo:62000 PASTOS PERMANENTES DE 5 O MAS AÑOS-SIN VARIEDAD Secano Carga Ganadera:0
 Recinto:18-024-046-00005-00002 Cultivo:62000 PASTOS PERMANENTES DE 5 O MAS AÑOS-SIN VARIEDAD Secano Carga Ganadera:0
 Recinto:18-024-046-00005-00004 Cultivo:62000 PASTOS PERMANENTES DE 5 O MAS AÑOS-SIN VARIEDAD Secano Carga Ganadera:0
 Recinto:18-024-046-00005-00005 Cultivo:62000 PASTOS PERMANENTES DE 5 O MAS AÑOS-SIN VARIEDAD Secano Carga Ganadera:0
 Recinto:18-024-046-00006-00001 Cultivo:62000 PASTOS PERMANENTES DE 5 O MAS AÑOS-SIN VARIEDAD Secano Carga Ganadera:0
 Recinto:18-024-046-00006-00002 Cultivo:62000 PASTOS PERMANENTES DE 5 O MAS AÑOS-SIN VARIEDAD Secano Carga Ganadera:0
 Recinto:18-024-046-00006-00004 Cultivo:62000 PASTOS PERMANENTES DE 5 O MAS AÑOS-SIN VARIEDAD Secano Carga Ganadera:0
 Recinto:18-024-046-00006-00010 Cultivo:62000 PASTOS PERMANENTES DE 5 O MAS AÑOS-SIN VARIEDAD Secano Carga Ganadera:0
 Recinto:18-024-046-00007-00003 Cultivo:62000 PASTOS PERMANENTES DE 5 O MAS AÑOS-SIN VARIEDAD Secano Carga Ganadera:0
 Recinto:18-024-046-00007-00004 Cultivo:62000 PASTOS PERMANENTES DE 5 O MAS AÑOS-SIN VARIEDAD Secano Carga Ganadera:0
 Recinto:18-024-046-00007-00006 Cultivo:62000 PASTOS PERMANENTES DE 5 O MAS AÑOS-SIN VARIEDAD Secano Carga Ganadera:0
 Recinto:18-024-046-00008-00002 Cultivo:62000 PASTOS PERMANENTES DE 5 O MAS AÑOS-SIN VARIEDAD Secano Carga Ganadera:0
 Recinto:18-024-046-00009-00003 Cultivo:62000 PASTOS PERMANENTES DE 5 O MAS AÑOS-SIN VARIEDAD Secano Carga Ganadera:0
 Recinto:18-024-046-00011-00005 Cultivo:62000 PASTOS PERMANENTES DE 5 O MAS AÑOS-SIN VARIEDAD Secano Carga Ganadera:0
 Recinto:18-024-047-00001-00002 Cultivo:62000 PASTOS PERMANENTES DE 5 O MAS AÑOS-SIN VARIEDAD Secano Carga Ganadera:0
 Recinto:18-024-047-00001-00006 Cultivo:62000 PASTOS PERMANENTES DE 5 O MAS AÑOS-SIN VARIEDAD Secano Carga Ganadera:0
 Recinto:18-024-047-00001-00007 Cultivo:62000 PASTOS PERMANENTES DE 5 O MAS AÑOS-SIN VARIEDAD Secano Carga Ganadera:0
 Recinto:18-024-047-00001-00015 Cultivo:62000 PASTOS PERMANENTES DE 5 O MAS AÑOS-SIN VARIEDAD Secano Carga Ganadera:0
 Recinto:18-024-047-00002-00001 Cultivo:62000 PASTOS PERMANENTES DE 5 O MAS AÑOS-SIN VARIEDAD Secano Carga Ganadera:0
 Recinto:18-024-049-00004-00013 Cultivo:62000 PASTOS PERMANENTES DE 5 O MAS AÑOS-SIN VARIEDAD Secano Carga Ganadera:0
 Recinto:18-024-049-00010-00002 Cultivo:62000 PASTOS PERMANENTES DE 5 O MAS AÑOS-SIN VARIEDAD Secano Carga Ganadera:0

- 86122 Recinto superficie forrajera que realiza la actividad de producción de pastoreo y no declara el o los códigos del Registro de Explotaciones Ganaderas de Andalucía, REGA.
 Recinto:18-024-038-00007-00001 Cultivo:62000 PASTOS PERMANENTES DE 5 O MAS AÑOS-SIN VARIEDAD Secano
 Recinto:18-024-040-00005-00009 Cultivo:62000 PASTOS PERMANENTES DE 5 O MAS AÑOS-SIN VARIEDAD Secano

(1) Con incidencias que retienen pago o deniegan el expediente.

(2) Se calcula sobre superficie declarada admisible.

(3) Aplicación del artículo 16 bis del RD 147/2023.

(4) Expediente con algunos recintos de pastos permanentes ubicados en espacios protegidos donde la carga ganadera mínima será 0,1 UGM/ha.

Puede verificar la integridad de una copia de este documento mediante la lectura del código QR adjunto o mediante el acceso a la dirección <https://ws050.juntadeandalucia.es/verificarFirma> indicando el código de VERIFICACIÓN

FIRMADO POR	RAQUEL MARIA ESPIN CRESPO	29/01/2025	
VERIFICACIÓN	Pk2jmMURSWMFXCU9VKGJRQ2Q7H5BP3	PÁG. 1678/2713	



INCIDENCIAS

INCIDENCIA DESCRIPCIÓN

	Recinto:18-024-044-00002-00006	Cultivo:62000	PASTOS PERMANENTES DE 5 O MAS AÑOS-SIN VARIEDAD	Secano
	Recinto:18-024-046-00001-00001	Cultivo:62000	PASTOS PERMANENTES DE 5 O MAS AÑOS-SIN VARIEDAD	Secano
	Recinto:18-024-046-00001-00002	Cultivo:62000	PASTOS PERMANENTES DE 5 O MAS AÑOS-SIN VARIEDAD	Secano
	Recinto:18-024-046-00003-00001	Cultivo:62000	PASTOS PERMANENTES DE 5 O MAS AÑOS-SIN VARIEDAD	Secano
	Recinto:18-024-046-00003-00002	Cultivo:62000	PASTOS PERMANENTES DE 5 O MAS AÑOS-SIN VARIEDAD	Secano
	Recinto:18-024-046-00005-00001	Cultivo:62000	PASTOS PERMANENTES DE 5 O MAS AÑOS-SIN VARIEDAD	Secano
	Recinto:18-024-046-00005-00002	Cultivo:62000	PASTOS PERMANENTES DE 5 O MAS AÑOS-SIN VARIEDAD	Secano
	Recinto:18-024-046-00005-00004	Cultivo:62000	PASTOS PERMANENTES DE 5 O MAS AÑOS-SIN VARIEDAD	Secano
	Recinto:18-024-046-00005-00005	Cultivo:62000	PASTOS PERMANENTES DE 5 O MAS AÑOS-SIN VARIEDAD	Secano
	Recinto:18-024-046-00006-00001	Cultivo:62000	PASTOS PERMANENTES DE 5 O MAS AÑOS-SIN VARIEDAD	Secano
	Recinto:18-024-046-00006-00002	Cultivo:62000	PASTOS PERMANENTES DE 5 O MAS AÑOS-SIN VARIEDAD	Secano
	Recinto:18-024-046-00006-00004	Cultivo:62000	PASTOS PERMANENTES DE 5 O MAS AÑOS-SIN VARIEDAD	Secano
	Recinto:18-024-046-00006-00010	Cultivo:62000	PASTOS PERMANENTES DE 5 O MAS AÑOS-SIN VARIEDAD	Secano
	Recinto:18-024-046-00007-00003	Cultivo:62000	PASTOS PERMANENTES DE 5 O MAS AÑOS-SIN VARIEDAD	Secano
	Recinto:18-024-046-00007-00004	Cultivo:62000	PASTOS PERMANENTES DE 5 O MAS AÑOS-SIN VARIEDAD	Secano
	Recinto:18-024-046-00007-00006	Cultivo:62000	PASTOS PERMANENTES DE 5 O MAS AÑOS-SIN VARIEDAD	Secano
	Recinto:18-024-046-00008-00002	Cultivo:62000	PASTOS PERMANENTES DE 5 O MAS AÑOS-SIN VARIEDAD	Secano
	Recinto:18-024-046-00009-00003	Cultivo:62000	PASTOS PERMANENTES DE 5 O MAS AÑOS-SIN VARIEDAD	Secano
	Recinto:18-024-046-00011-00005	Cultivo:62000	PASTOS PERMANENTES DE 5 O MAS AÑOS-SIN VARIEDAD	Secano
	Recinto:18-024-047-00001-00002	Cultivo:62000	PASTOS PERMANENTES DE 5 O MAS AÑOS-SIN VARIEDAD	Secano
	Recinto:18-024-047-00001-00006	Cultivo:62000	PASTOS PERMANENTES DE 5 O MAS AÑOS-SIN VARIEDAD	Secano
	Recinto:18-024-047-00001-00007	Cultivo:62000	PASTOS PERMANENTES DE 5 O MAS AÑOS-SIN VARIEDAD	Secano
	Recinto:18-024-047-00001-00015	Cultivo:62000	PASTOS PERMANENTES DE 5 O MAS AÑOS-SIN VARIEDAD	Secano
	Recinto:18-024-047-00002-00001	Cultivo:62000	PASTOS PERMANENTES DE 5 O MAS AÑOS-SIN VARIEDAD	Secano
	Recinto:18-024-049-00004-00013	Cultivo:62000	PASTOS PERMANENTES DE 5 O MAS AÑOS-SIN VARIEDAD	Secano
	Recinto:18-024-049-00010-00002	Cultivo:62000	PASTOS PERMANENTES DE 5 O MAS AÑOS-SIN VARIEDAD	Secano
86124	Recinto de forrajera para Cálculo de Carga Ganadera que No pertenece a Explotación.			
	Recinto:18-024-038-00007-00001	Cultivo:62000	PASTOS PERMANENTES DE 5 O MAS AÑOS-SIN VARIEDAD	Secano
	Recinto:18-024-040-00005-00009	Cultivo:62000	PASTOS PERMANENTES DE 5 O MAS AÑOS-SIN VARIEDAD	Secano
	Recinto:18-024-044-00002-00006	Cultivo:62000	PASTOS PERMANENTES DE 5 O MAS AÑOS-SIN VARIEDAD	Secano
	Recinto:18-024-046-00001-00001	Cultivo:62000	PASTOS PERMANENTES DE 5 O MAS AÑOS-SIN VARIEDAD	Secano
	Recinto:18-024-046-00001-00002	Cultivo:62000	PASTOS PERMANENTES DE 5 O MAS AÑOS-SIN VARIEDAD	Secano
	Recinto:18-024-046-00003-00001	Cultivo:62000	PASTOS PERMANENTES DE 5 O MAS AÑOS-SIN VARIEDAD	Secano
	Recinto:18-024-046-00003-00002	Cultivo:62000	PASTOS PERMANENTES DE 5 O MAS AÑOS-SIN VARIEDAD	Secano
	Recinto:18-024-046-00005-00001	Cultivo:62000	PASTOS PERMANENTES DE 5 O MAS AÑOS-SIN VARIEDAD	Secano
	Recinto:18-024-046-00005-00002	Cultivo:62000	PASTOS PERMANENTES DE 5 O MAS AÑOS-SIN VARIEDAD	Secano
	Recinto:18-024-046-00005-00004	Cultivo:62000	PASTOS PERMANENTES DE 5 O MAS AÑOS-SIN VARIEDAD	Secano
	Recinto:18-024-046-00005-00005	Cultivo:62000	PASTOS PERMANENTES DE 5 O MAS AÑOS-SIN VARIEDAD	Secano
	Recinto:18-024-046-00006-00001	Cultivo:62000	PASTOS PERMANENTES DE 5 O MAS AÑOS-SIN VARIEDAD	Secano
	Recinto:18-024-046-00006-00002	Cultivo:62000	PASTOS PERMANENTES DE 5 O MAS AÑOS-SIN VARIEDAD	Secano
	Recinto:18-024-046-00006-00004	Cultivo:62000	PASTOS PERMANENTES DE 5 O MAS AÑOS-SIN VARIEDAD	Secano
	Recinto:18-024-046-00006-00010	Cultivo:62000	PASTOS PERMANENTES DE 5 O MAS AÑOS-SIN VARIEDAD	Secano
	Recinto:18-024-046-00007-00003	Cultivo:62000	PASTOS PERMANENTES DE 5 O MAS AÑOS-SIN VARIEDAD	Secano
	Recinto:18-024-046-00007-00004	Cultivo:62000	PASTOS PERMANENTES DE 5 O MAS AÑOS-SIN VARIEDAD	Secano
	Recinto:18-024-046-00007-00006	Cultivo:62000	PASTOS PERMANENTES DE 5 O MAS AÑOS-SIN VARIEDAD	Secano
	Recinto:18-024-046-00008-00002	Cultivo:62000	PASTOS PERMANENTES DE 5 O MAS AÑOS-SIN VARIEDAD	Secano
	Recinto:18-024-046-00009-00003	Cultivo:62000	PASTOS PERMANENTES DE 5 O MAS AÑOS-SIN VARIEDAD	Secano
	Recinto:18-024-046-00011-00005	Cultivo:62000	PASTOS PERMANENTES DE 5 O MAS AÑOS-SIN VARIEDAD	Secano
	Recinto:18-024-047-00001-00002	Cultivo:62000	PASTOS PERMANENTES DE 5 O MAS AÑOS-SIN VARIEDAD	Secano
	Recinto:18-024-047-00001-00006	Cultivo:62000	PASTOS PERMANENTES DE 5 O MAS AÑOS-SIN VARIEDAD	Secano
	Recinto:18-024-047-00001-00007	Cultivo:62000	PASTOS PERMANENTES DE 5 O MAS AÑOS-SIN VARIEDAD	Secano
	Recinto:18-024-047-00001-00015	Cultivo:62000	PASTOS PERMANENTES DE 5 O MAS AÑOS-SIN VARIEDAD	Secano
	Recinto:18-024-047-00002-00001	Cultivo:62000	PASTOS PERMANENTES DE 5 O MAS AÑOS-SIN VARIEDAD	Secano
	Recinto:18-024-049-00004-00013	Cultivo:62000	PASTOS PERMANENTES DE 5 O MAS AÑOS-SIN VARIEDAD	Secano
	Recinto:18-024-049-00010-00002	Cultivo:62000	PASTOS PERMANENTES DE 5 O MAS AÑOS-SIN VARIEDAD	Secano

Datos considerados para el Cálculo de la Carga Ganadera del expediente

(1) Con incidencias que retienen pago o deniegan el expediente.
 (2) Se calcula sobre superficie declarada admisible.
 (3) Aplicación del artículo 16 bis del RD 147/2023.
 (4) Expediente con algunos recintos de pastos permanentes ubicados en espacios protegidos donde la carga ganadera mínima será 0,1 UGM/ha.

Puede verificar la integridad de una copia de este documento mediante la lectura del código QR adjunto o mediante el acceso a la dirección <https://ws050.juntadeandalucia.es/verificarFirma> indicando el código de VERIFICACIÓN

FIRMADO POR	RAQUEL MARIA ESPIN CRESPO	29/01/2025	
VERIFICACIÓN	Pk2jmMURSWMFXCU9VKGJQRQ2Q7H5BP3	PÁG. 1679/2713	



Datos considerados para el Cálculo de la Carga Ganadera del expediente

Superficie determinada para Cálculo Carga Ganadera: 0,00 ha
 Carga Ganadera del Expediente: 0,00 ugm/ha

Incidencias de carga ganadera

INCIDENCIA DESCRIPCIÓN

86122	Recinto superficie forrajera que realiza la actividad de producción de pastoreo y no declara el o los códigos del Registro de Explotaciones Ganaderas de Andalucía, REGA. Recinto:18-024-046-00006-00010 Cultivo:62000 PASTOS PERMANENTES DE 5 O MAS AÑOS-SIN VARIEDAD Secano Recinto:18-024-047-00001-00015 Cultivo:62000 PASTOS PERMANENTES DE 5 O MAS AÑOS-SIN VARIEDAD Secano Recinto:18-024-038-00007-00001 Cultivo:62000 PASTOS PERMANENTES DE 5 O MAS AÑOS-SIN VARIEDAD Secano Recinto:18-024-046-00005-00002 Cultivo:62000 PASTOS PERMANENTES DE 5 O MAS AÑOS-SIN VARIEDAD Secano Recinto:18-024-046-00005-00005 Cultivo:62000 PASTOS PERMANENTES DE 5 O MAS AÑOS-SIN VARIEDAD Secano Recinto:18-024-046-00006-00001 Cultivo:62000 PASTOS PERMANENTES DE 5 O MAS AÑOS-SIN VARIEDAD Secano Recinto:18-024-046-00006-00002 Cultivo:62000 PASTOS PERMANENTES DE 5 O MAS AÑOS-SIN VARIEDAD Secano Recinto:18-024-046-00003-00002 Cultivo:62000 PASTOS PERMANENTES DE 5 O MAS AÑOS-SIN VARIEDAD Secano Recinto:18-024-046-00005-00001 Cultivo:62000 PASTOS PERMANENTES DE 5 O MAS AÑOS-SIN VARIEDAD Secano Recinto:18-024-046-00005-00004 Cultivo:62000 PASTOS PERMANENTES DE 5 O MAS AÑOS-SIN VARIEDAD Secano Recinto:18-024-046-00007-00006 Cultivo:62000 PASTOS PERMANENTES DE 5 O MAS AÑOS-SIN VARIEDAD Secano Recinto:18-024-046-00011-00005 Cultivo:62000 PASTOS PERMANENTES DE 5 O MAS AÑOS-SIN VARIEDAD Secano Recinto:18-024-047-00001-00002 Cultivo:62000 PASTOS PERMANENTES DE 5 O MAS AÑOS-SIN VARIEDAD Secano Recinto:18-024-047-00001-00006 Cultivo:62000 PASTOS PERMANENTES DE 5 O MAS AÑOS-SIN VARIEDAD Secano Recinto:18-024-046-00007-00004 Cultivo:62000 PASTOS PERMANENTES DE 5 O MAS AÑOS-SIN VARIEDAD Secano Recinto:18-024-046-00009-00003 Cultivo:62000 PASTOS PERMANENTES DE 5 O MAS AÑOS-SIN VARIEDAD Secano Recinto:18-024-046-00008-00002 Cultivo:62000 PASTOS PERMANENTES DE 5 O MAS AÑOS-SIN VARIEDAD Secano Recinto:18-024-049-00010-00002 Cultivo:62000 PASTOS PERMANENTES DE 5 O MAS AÑOS-SIN VARIEDAD Secano Recinto:18-024-047-00002-00001 Cultivo:62000 PASTOS PERMANENTES DE 5 O MAS AÑOS-SIN VARIEDAD Secano Recinto:18-024-047-00001-00007 Cultivo:62000 PASTOS PERMANENTES DE 5 O MAS AÑOS-SIN VARIEDAD Secano Recinto:18-024-044-00002-00006 Cultivo:62000 PASTOS PERMANENTES DE 5 O MAS AÑOS-SIN VARIEDAD Secano Recinto:18-024-049-00004-00013 Cultivo:62000 PASTOS PERMANENTES DE 5 O MAS AÑOS-SIN VARIEDAD Secano Recinto:18-024-046-00007-00003 Cultivo:62000 PASTOS PERMANENTES DE 5 O MAS AÑOS-SIN VARIEDAD Secano Recinto:18-024-040-00005-00009 Cultivo:62000 PASTOS PERMANENTES DE 5 O MAS AÑOS-SIN VARIEDAD Secano Recinto:18-024-046-00003-00001 Cultivo:62000 PASTOS PERMANENTES DE 5 O MAS AÑOS-SIN VARIEDAD Secano Recinto:18-024-046-00001-00002 Cultivo:62000 PASTOS PERMANENTES DE 5 O MAS AÑOS-SIN VARIEDAD Secano Recinto:18-024-046-00001-00001 Cultivo:62000 PASTOS PERMANENTES DE 5 O MAS AÑOS-SIN VARIEDAD Secano Recinto:18-024-046-00006-00004 Cultivo:62000 PASTOS PERMANENTES DE 5 O MAS AÑOS-SIN VARIEDAD Secano
86124	Recinto de forrajera para Cálculo de Carga Ganadera que No pertenece a Explotación. Recinto:18-024-046-00006-00010 Cultivo:62000 PASTOS PERMANENTES DE 5 O MAS AÑOS-SIN VARIEDAD Secano Recinto:18-024-047-00001-00015 Cultivo:62000 PASTOS PERMANENTES DE 5 O MAS AÑOS-SIN VARIEDAD Secano Recinto:18-024-038-00007-00001 Cultivo:62000 PASTOS PERMANENTES DE 5 O MAS AÑOS-SIN VARIEDAD Secano Recinto:18-024-046-00005-00002 Cultivo:62000 PASTOS PERMANENTES DE 5 O MAS AÑOS-SIN VARIEDAD Secano Recinto:18-024-046-00005-00005 Cultivo:62000 PASTOS PERMANENTES DE 5 O MAS AÑOS-SIN VARIEDAD Secano Recinto:18-024-046-00006-00001 Cultivo:62000 PASTOS PERMANENTES DE 5 O MAS AÑOS-SIN VARIEDAD Secano Recinto:18-024-046-00006-00002 Cultivo:62000 PASTOS PERMANENTES DE 5 O MAS AÑOS-SIN VARIEDAD Secano Recinto:18-024-046-00003-00002 Cultivo:62000 PASTOS PERMANENTES DE 5 O MAS AÑOS-SIN VARIEDAD Secano Recinto:18-024-046-00005-00001 Cultivo:62000 PASTOS PERMANENTES DE 5 O MAS AÑOS-SIN VARIEDAD Secano Recinto:18-024-046-00005-00004 Cultivo:62000 PASTOS PERMANENTES DE 5 O MAS AÑOS-SIN VARIEDAD Secano Recinto:18-024-046-00007-00006 Cultivo:62000 PASTOS PERMANENTES DE 5 O MAS AÑOS-SIN VARIEDAD Secano Recinto:18-024-046-00011-00005 Cultivo:62000 PASTOS PERMANENTES DE 5 O MAS AÑOS-SIN VARIEDAD Secano Recinto:18-024-047-00001-00002 Cultivo:62000 PASTOS PERMANENTES DE 5 O MAS AÑOS-SIN VARIEDAD Secano Recinto:18-024-047-00001-00006 Cultivo:62000 PASTOS PERMANENTES DE 5 O MAS AÑOS-SIN VARIEDAD Secano Recinto:18-024-046-00007-00004 Cultivo:62000 PASTOS PERMANENTES DE 5 O MAS AÑOS-SIN VARIEDAD Secano Recinto:18-024-046-00009-00003 Cultivo:62000 PASTOS PERMANENTES DE 5 O MAS AÑOS-SIN VARIEDAD Secano Recinto:18-024-046-00008-00002 Cultivo:62000 PASTOS PERMANENTES DE 5 O MAS AÑOS-SIN VARIEDAD Secano Recinto:18-024-049-00010-00002 Cultivo:62000 PASTOS PERMANENTES DE 5 O MAS AÑOS-SIN VARIEDAD Secano Recinto:18-024-047-00002-00001 Cultivo:62000 PASTOS PERMANENTES DE 5 O MAS AÑOS-SIN VARIEDAD Secano Recinto:18-024-047-00001-00007 Cultivo:62000 PASTOS PERMANENTES DE 5 O MAS AÑOS-SIN VARIEDAD Secano

(1) Con incidencias que retienen pago o deniegan el expediente.
 (2) Se calcula sobre superficie declarada admisible.
 (3) Aplicación del artículo 16 bis del RD 147/2023.
 (4) Expediente con algunos recintos de pastos permanentes ubicados en espacios protegidos donde la carga ganadera mínima será 0,1 UGM/ha.

Puede verificar la integridad de una copia de este documento mediante la lectura del código QR adjunto o mediante el acceso a la dirección <https://ws050.juntadeandalucia.es/verificarFirma> indicando el código de VERIFICACIÓN

FIRMADO POR	RAQUEL MARIA ESPIN CRESPO	29/01/2025	
VERIFICACIÓN	Pk2jmMURSWMFXCU9VKGJRQ2Q7H5BP3	PÁG. 1680/2713	



	Recinto:18-024-044-00002-00006	Cultivo:62000	PASTOS PERMANENTES DE 5 O MAS AÑOS-SIN VARIEDAD	Secano
	Recinto:18-024-049-00004-00013	Cultivo:62000	PASTOS PERMANENTES DE 5 O MAS AÑOS-SIN VARIEDAD	Secano
	Recinto:18-024-046-00007-00003	Cultivo:62000	PASTOS PERMANENTES DE 5 O MAS AÑOS-SIN VARIEDAD	Secano
	Recinto:18-024-040-00005-00009	Cultivo:62000	PASTOS PERMANENTES DE 5 O MAS AÑOS-SIN VARIEDAD	Secano
	Recinto:18-024-046-00003-00001	Cultivo:62000	PASTOS PERMANENTES DE 5 O MAS AÑOS-SIN VARIEDAD	Secano
	Recinto:18-024-046-00001-00002	Cultivo:62000	PASTOS PERMANENTES DE 5 O MAS AÑOS-SIN VARIEDAD	Secano
	Recinto:18-024-046-00001-00001	Cultivo:62000	PASTOS PERMANENTES DE 5 O MAS AÑOS-SIN VARIEDAD	Secano
	Recinto:18-024-046-00006-00004	Cultivo:62000	PASTOS PERMANENTES DE 5 O MAS AÑOS-SIN VARIEDAD	Secano
86128	Recinto de Forrajes que no ha contabilizado para Carga Ganadera por no tener una explotación válida para el cálculo de la Carga Ganadera			
	Recinto:18-024-046-00006-00010	Cultivo:62	PASTOS PERMANENTES DE 5 O MAS AÑOS-	
	Recinto:18-024-047-00001-00015	Cultivo:62	PASTOS PERMANENTES DE 5 O MAS AÑOS-	
	Recinto:18-024-038-00007-00001	Cultivo:62	PASTOS PERMANENTES DE 5 O MAS AÑOS-	
	Recinto:18-024-046-00005-00002	Cultivo:62	PASTOS PERMANENTES DE 5 O MAS AÑOS-	
	Recinto:18-024-046-00005-00005	Cultivo:62	PASTOS PERMANENTES DE 5 O MAS AÑOS-	
	Recinto:18-024-046-00006-00001	Cultivo:62	PASTOS PERMANENTES DE 5 O MAS AÑOS-	
	Recinto:18-024-046-00006-00002	Cultivo:62	PASTOS PERMANENTES DE 5 O MAS AÑOS-	
	Recinto:18-024-046-00003-00002	Cultivo:62	PASTOS PERMANENTES DE 5 O MAS AÑOS-	
	Recinto:18-024-046-00005-00001	Cultivo:62	PASTOS PERMANENTES DE 5 O MAS AÑOS-	
	Recinto:18-024-046-00005-00004	Cultivo:62	PASTOS PERMANENTES DE 5 O MAS AÑOS-	
	Recinto:18-024-046-00007-00006	Cultivo:62	PASTOS PERMANENTES DE 5 O MAS AÑOS-	
	Recinto:18-024-046-00011-00005	Cultivo:62	PASTOS PERMANENTES DE 5 O MAS AÑOS-	
	Recinto:18-024-047-00001-00002	Cultivo:62	PASTOS PERMANENTES DE 5 O MAS AÑOS-	
	Recinto:18-024-047-00001-00006	Cultivo:62	PASTOS PERMANENTES DE 5 O MAS AÑOS-	
	Recinto:18-024-046-00007-00004	Cultivo:62	PASTOS PERMANENTES DE 5 O MAS AÑOS-	
	Recinto:18-024-046-00009-00003	Cultivo:62	PASTOS PERMANENTES DE 5 O MAS AÑOS-	
	Recinto:18-024-046-00008-00002	Cultivo:62	PASTOS PERMANENTES DE 5 O MAS AÑOS-	
	Recinto:18-024-049-00010-00002	Cultivo:62	PASTOS PERMANENTES DE 5 O MAS AÑOS-	
	Recinto:18-024-047-00002-00001	Cultivo:62	PASTOS PERMANENTES DE 5 O MAS AÑOS-	
	Recinto:18-024-047-00001-00007	Cultivo:62	PASTOS PERMANENTES DE 5 O MAS AÑOS-	
	Recinto:18-024-044-00002-00006	Cultivo:62	PASTOS PERMANENTES DE 5 O MAS AÑOS-	
	Recinto:18-024-049-00004-00013	Cultivo:62	PASTOS PERMANENTES DE 5 O MAS AÑOS-	
	Recinto:18-024-046-00007-00003	Cultivo:62	PASTOS PERMANENTES DE 5 O MAS AÑOS-	
	Recinto:18-024-040-00005-00009	Cultivo:62	PASTOS PERMANENTES DE 5 O MAS AÑOS-	
	Recinto:18-024-046-00003-00001	Cultivo:62	PASTOS PERMANENTES DE 5 O MAS AÑOS-	
	Recinto:18-024-046-00001-00002	Cultivo:62	PASTOS PERMANENTES DE 5 O MAS AÑOS-	
	Recinto:18-024-046-00001-00001	Cultivo:62	PASTOS PERMANENTES DE 5 O MAS AÑOS-	
	Recinto:18-024-046-00006-00004	Cultivo:62	PASTOS PERMANENTES DE 5 O MAS AÑOS-	

(1) Con incidencias que retienen pago o deniegan el expediente.
 (2) Se calcula sobre superficie declarada admisible.
 (3) Aplicación del artículo 16 bis del RD 147/2023.
 (4) Expediente con algunos recintos de pastos permanentes ubicados en espacios protegidos donde la carga ganadera mínima será 0,1 UGM/ha.

Puede verificar la integridad de una copia de este documento mediante la lectura del código QR adjunto o mediante el acceso a la dirección https://ws050.juntadeandalucia.es/verificarFirma indicando el código de VERIFICACIÓN			
FIRMADO POR	RAQUEL MARIA ESPIN CRESPO	29/01/2025	
VERIFICACIÓN	Pk2jmMURSWMFXCU9VKGJQRQ2Q7H5BP3	PÁG. 1681/2713	



APELLIDOS Y NOMBRE / RAZÓN SOCIAL

ZAMORA MORENO MIGUEL ÁNGEL

NIF

****4353*

EXPEDIENTE

1162141

RESOLUCIÓN

CONCESIÓN DE LA AYUDA

DATOS DE MANTENIMIENTO UNIDADES

GRUPO DE PAGO

ZONAS DE MONTAÑA

Sup. Dec. Admisible

11,05

Sup. Resuelta

9,67

Sobredecl.

1,38

% Sobredecl.

12,49

RESUMEN DE PAGOS

	IMPORTE (Euros)			
	RESUELTO	FEADER	MAPA	CAPADR
Pago realizado	674,69	573,49	66,19	35,01

APLICACIÓN DE REDUCCIONES Y PENALIZACIONES (%)

Criterios de subvencionabilidad (1)	Presentación tardía	Omisión declaración	Condicionalidad
0,00	0,00	0,00	0,00

IMPORTE (Euros)

Calculado(2)	Reducción	Penalización	Reducción Penalización (3)	Penalización adicional	Resuelto	FEADER	MAPA	CAPADR
1.027,65 €	128,34 €	224,62 €	0,00 €	0,00 €	674,69 €	573,49 €	66,19 €	35,01 €
Importe Unitario:	93,00 €	Nuevo Importe Unitario:	93,00 €					

RECINTOS PROPUESTOS

REF.	REFERENCIA SIGPAC	CULTIVO	S/R	USO SIGPAC	Sup. Dec. admisible	Sup. Campo	Sup. Determ.	Sup. Resuelta
-1102841	18-014-020-00128-0001	AVENA	S		0,61		0,61	0,61
1700000006143185	18-014-020-00127-0004	BARBECHO TRADICIONAL	R		0,12		0,12	0,12
1700000006143186	18-014-020-00131-0001	OTROS FRUTALES	S		0,05		0,05	0,05
1700000006143187	18-014-020-00128-0001	AVENA	S		1,19		1,19	1,19
1700000006143188	18-014-020-00127-0003	BARBECHO TRADICIONAL	S		0,58		0,58	0,58
1700000006143189	18-014-020-00113-0004	CEBADA	S		1,28		1,28	1,28
1700000006143192	18-014-020-00134-0008	MELOCOTONEROS	S		0,48		0,48	0,48
1700000006143196	18-014-021-00294-0001	CEBADA	S		0,13		0,13	0,13
1700000006143197	18-014-021-00297-0001	AVENA	R		0,30		0,30	0,30
1700000006143199	18-014-021-00306-0003	CEBADA	S		1,33		1,33	0,00
1700000006143208	18-014-021-00345-0001	BARBECHO TRADICIONAL	S		1,57		1,57	1,52
1700000006143212	18-014-025-00126-0002	CEBADA	S		1,61		1,61	1,61
1700000006143213	18-014-020-00134-0006	AVENA	S		0,02		0,02	0,02
1700000006143215	18-014-107-00060-0006	AVENA	S		0,47		0,47	0,47
1700000006143216	18-014-107-00038-0001	AVENA	S		0,05		0,05	0,05
1700000006143218	18-014-020-00130-0002	CEBADA	S		1,13		1,13	1,13
1700000006143220	18-014-020-00134-0011	CEBADA	S		0,13		0,13	0,13

(1) Con incidencias que retienen pago o deniegan el expediente.

(2) Se calcula sobre superficie declarada admisible.

(3) Aplicación del artículo 16 bis del RD 147/2023.

(4) Expediente con algunos recintos de pastos permanentes ubicados en espacios protegidos donde la carga ganadera mínima será 0,1 UGM/ha.

Puede verificar la integridad de una copia de este documento mediante la lectura del código QR adjunto o mediante el acceso a la dirección <https://ws050.juntadeandalucia.es/verificarFirma> indicando el código de VERIFICACIÓN

FIRMADO POR

RAQUEL MARIA ESPIN CRESPO

29/01/2025

VERIFICACIÓN

Pk2jmMURSWMFXCU9VKGJRQ2Q7H5BP3

PÁG. 1682/2713





INCIDENCIAS

INCIDENCIA DESCRIPCIÓN

- 4272 Verifica que las líneas de declaración de las Solicitudes Únicas no tienen solapes con la capa de Retroactividad Gráfica (ambas de la misma campaña) a nivel de expediente/línea de declaración gráfica de la solicitud.
Recinto:18-014-021-00345-00001 Cultivo: - Agregado de la referencia del recinto.:0 Zona de la referencia del recinto.:0 Superficie solapada.:0,05 Id. Incid.:100417987
- 8227 Control por Monitorización sin respuesta por parte del productor y, por tanto, sin Juicio Experto de campo.
Recinto:18-014-021-00306-00003 Cultivo:5000 CEBADA-SIN VARIEDAD
- 86119 Carga ganadera NO cumple con el valor mínimo de 0,2 UGM/ha.
Recinto:18-014-020-00113-00016 Cultivo:62000 PASTOS PERMANENTES DE 5 O MAS AÑOS-SIN VARIEDAD Secano Carga Ganadera:0
Recinto:18-014-020-00127-00001 Cultivo:62000 PASTOS PERMANENTES DE 5 O MAS AÑOS-SIN VARIEDAD Secano Carga Ganadera:0
Recinto:18-014-020-00128-00003 Cultivo:62000 PASTOS PERMANENTES DE 5 O MAS AÑOS-SIN VARIEDAD Secano Carga Ganadera:0
Recinto:18-014-020-00131-00002 Cultivo:62000 PASTOS PERMANENTES DE 5 O MAS AÑOS-SIN VARIEDAD Secano Carga Ganadera:0
Recinto:18-014-020-00133-00002 Cultivo:62000 PASTOS PERMANENTES DE 5 O MAS AÑOS-SIN VARIEDAD Secano Carga Ganadera:0
Recinto:18-014-020-00134-00002 Cultivo:62000 PASTOS PERMANENTES DE 5 O MAS AÑOS-SIN VARIEDAD Secano Carga Ganadera:0
Recinto:18-014-020-00134-00003 Cultivo:62000 PASTOS PERMANENTES DE 5 O MAS AÑOS-SIN VARIEDAD Secano Carga Ganadera:0
Recinto:18-014-021-00294-00002 Cultivo:62000 PASTOS PERMANENTES DE 5 O MAS AÑOS-SIN VARIEDAD Secano Carga Ganadera:0
Recinto:18-014-021-00306-00001 Cultivo:62000 PASTOS PERMANENTES DE 5 O MAS AÑOS-SIN VARIEDAD Secano Carga Ganadera:0
Recinto:18-014-021-00306-00002 Cultivo:62000 PASTOS PERMANENTES DE 5 O MAS AÑOS-SIN VARIEDAD Secano Carga Ganadera:0
Recinto:18-014-107-00038-00003 Cultivo:62000 PASTOS PERMANENTES DE 5 O MAS AÑOS-SIN VARIEDAD Secano Carga Ganadera:0
Recinto:18-014-107-00040-00002 Cultivo:62000 PASTOS PERMANENTES DE 5 O MAS AÑOS-SIN VARIEDAD Secano Carga Ganadera:0
Recinto:18-014-107-00062-00001 Cultivo:62000 PASTOS PERMANENTES DE 5 O MAS AÑOS-SIN VARIEDAD Secano Carga Ganadera:0
Recinto:29-002-002-00004-00001 Cultivo:62000 PASTOS PERMANENTES DE 5 O MAS AÑOS-SIN VARIEDAD Secano Carga Ganadera:0
Recinto:29-002-002-00004-00002 Cultivo:62000 PASTOS PERMANENTES DE 5 O MAS AÑOS-SIN VARIEDAD Secano Carga Ganadera:0
- 86120 Para explotaciones de pastos permanentes ubicadas en espacios protegidos la carga ganadera mínima será 0,1 UGM/ha.
Recinto:18-014-103-00024-00001 Cultivo:62000 PASTOS PERMANENTES DE 5 O MAS AÑOS-SIN VARIEDAD Secano Carga Ganadera:0
Recinto:18-014-103-00163-00001 Cultivo:62000 PASTOS PERMANENTES DE 5 O MAS AÑOS-SIN VARIEDAD Secano Carga Ganadera:0
Recinto:18-014-103-00164-00001 Cultivo:62000 PASTOS PERMANENTES DE 5 O MAS AÑOS-SIN VARIEDAD Secano Carga Ganadera:0
Recinto:18-014-103-00305-00001 Cultivo:62000 PASTOS PERMANENTES DE 5 O MAS AÑOS-SIN VARIEDAD Secano Carga Ganadera:0
Recinto:18-014-103-00306-00001 Cultivo:62000 PASTOS PERMANENTES DE 5 O MAS AÑOS-SIN VARIEDAD Secano Carga Ganadera:0
- 86122 Recinto superficie forrajera que realiza la actividad de producción de pastoreo y no declara el o los códigos del Registro de Explotaciones Ganaderas de Andalucía, REGA.
Recinto:18-014-020-00113-00016 Cultivo:62000 PASTOS PERMANENTES DE 5 O MAS AÑOS-SIN VARIEDAD Secano
Recinto:18-014-020-00127-00001 Cultivo:62000 PASTOS PERMANENTES DE 5 O MAS AÑOS-SIN VARIEDAD Secano
Recinto:18-014-020-00128-00003 Cultivo:62000 PASTOS PERMANENTES DE 5 O MAS AÑOS-SIN VARIEDAD Secano
Recinto:18-014-020-00131-00002 Cultivo:62000 PASTOS PERMANENTES DE 5 O MAS AÑOS-SIN VARIEDAD Secano
Recinto:18-014-020-00133-00002 Cultivo:62000 PASTOS PERMANENTES DE 5 O MAS AÑOS-SIN VARIEDAD Secano
Recinto:18-014-020-00134-00002 Cultivo:62000 PASTOS PERMANENTES DE 5 O MAS AÑOS-SIN VARIEDAD Secano
Recinto:18-014-020-00134-00003 Cultivo:62000 PASTOS PERMANENTES DE 5 O MAS AÑOS-SIN VARIEDAD Secano
Recinto:18-014-021-00294-00002 Cultivo:62000 PASTOS PERMANENTES DE 5 O MAS AÑOS-SIN VARIEDAD Secano
Recinto:18-014-021-00306-00001 Cultivo:62000 PASTOS PERMANENTES DE 5 O MAS AÑOS-SIN VARIEDAD Secano
Recinto:18-014-021-00306-00002 Cultivo:62000 PASTOS PERMANENTES DE 5 O MAS AÑOS-SIN VARIEDAD Secano
Recinto:18-014-103-00024-00001 Cultivo:62000 PASTOS PERMANENTES DE 5 O MAS AÑOS-SIN VARIEDAD Secano
Recinto:18-014-103-00163-00001 Cultivo:62000 PASTOS PERMANENTES DE 5 O MAS AÑOS-SIN VARIEDAD Secano
Recinto:18-014-103-00164-00001 Cultivo:62000 PASTOS PERMANENTES DE 5 O MAS AÑOS-SIN VARIEDAD Secano

(1) Con incidencias que retienen pago o deniegan el expediente.
 (2) Se calcula sobre superficie declarada admisible.
 (3) Aplicación del artículo 16 bis del RD 147/2023.
 (4) Expediente con algunos recintos de pastos permanentes ubicados en espacios protegidos donde la carga ganadera mínima será 0,1 UGM/ha.

Puede verificar la integridad de una copia de este documento mediante la lectura del código QR adjunto o mediante el acceso a la dirección <https://ws050.juntadeandalucia.es/verificarFirma> indicando el código de VERIFICACIÓN

FIRMADO POR	RAQUEL MARIA ESPIN CRESPO	29/01/2025	
VERIFICACIÓN	Pk2jmMURSWMFXCU9VKGJQR2Q7H5BP3	PÁG. 1683/2713	



INCIDENCIAS

INCIDENCIA DESCRIPCIÓN

	Recinto:18-014-103-00305-00001	Cultivo:62000	PASTOS PERMANENTES DE 5 O MAS AÑOS-SIN VARIEDAD	Secano
	Recinto:18-014-103-00306-00001	Cultivo:62000	PASTOS PERMANENTES DE 5 O MAS AÑOS-SIN VARIEDAD	Secano
	Recinto:18-014-107-00038-00003	Cultivo:62000	PASTOS PERMANENTES DE 5 O MAS AÑOS-SIN VARIEDAD	Secano
	Recinto:18-014-107-00040-00002	Cultivo:62000	PASTOS PERMANENTES DE 5 O MAS AÑOS-SIN VARIEDAD	Secano
	Recinto:18-014-107-00062-00001	Cultivo:62000	PASTOS PERMANENTES DE 5 O MAS AÑOS-SIN VARIEDAD	Secano
	Recinto:29-002-002-00004-00001	Cultivo:62000	PASTOS PERMANENTES DE 5 O MAS AÑOS-SIN VARIEDAD	Secano
	Recinto:29-002-002-00004-00002	Cultivo:62000	PASTOS PERMANENTES DE 5 O MAS AÑOS-SIN VARIEDAD	Secano
86124	Recinto de forrajera para Cálculo de Carga Ganadera que No pertenece a Explotación.			
	Recinto:18-014-020-00113-00016	Cultivo:62000	PASTOS PERMANENTES DE 5 O MAS AÑOS-SIN VARIEDAD	Secano
	Recinto:18-014-020-00127-00001	Cultivo:62000	PASTOS PERMANENTES DE 5 O MAS AÑOS-SIN VARIEDAD	Secano
	Recinto:18-014-020-00128-00003	Cultivo:62000	PASTOS PERMANENTES DE 5 O MAS AÑOS-SIN VARIEDAD	Secano
	Recinto:18-014-020-00131-00002	Cultivo:62000	PASTOS PERMANENTES DE 5 O MAS AÑOS-SIN VARIEDAD	Secano
	Recinto:18-014-020-00133-00002	Cultivo:62000	PASTOS PERMANENTES DE 5 O MAS AÑOS-SIN VARIEDAD	Secano
	Recinto:18-014-020-00134-00002	Cultivo:62000	PASTOS PERMANENTES DE 5 O MAS AÑOS-SIN VARIEDAD	Secano
	Recinto:18-014-020-00134-00003	Cultivo:62000	PASTOS PERMANENTES DE 5 O MAS AÑOS-SIN VARIEDAD	Secano
	Recinto:18-014-021-00294-00002	Cultivo:62000	PASTOS PERMANENTES DE 5 O MAS AÑOS-SIN VARIEDAD	Secano
	Recinto:18-014-021-00306-00001	Cultivo:62000	PASTOS PERMANENTES DE 5 O MAS AÑOS-SIN VARIEDAD	Secano
	Recinto:18-014-021-00306-00002	Cultivo:62000	PASTOS PERMANENTES DE 5 O MAS AÑOS-SIN VARIEDAD	Secano
	Recinto:18-014-103-00024-00001	Cultivo:62000	PASTOS PERMANENTES DE 5 O MAS AÑOS-SIN VARIEDAD	Secano
	Recinto:18-014-103-00163-00001	Cultivo:62000	PASTOS PERMANENTES DE 5 O MAS AÑOS-SIN VARIEDAD	Secano
	Recinto:18-014-103-00164-00001	Cultivo:62000	PASTOS PERMANENTES DE 5 O MAS AÑOS-SIN VARIEDAD	Secano
	Recinto:18-014-103-00305-00001	Cultivo:62000	PASTOS PERMANENTES DE 5 O MAS AÑOS-SIN VARIEDAD	Secano
	Recinto:18-014-103-00306-00001	Cultivo:62000	PASTOS PERMANENTES DE 5 O MAS AÑOS-SIN VARIEDAD	Secano
	Recinto:18-014-107-00038-00003	Cultivo:62000	PASTOS PERMANENTES DE 5 O MAS AÑOS-SIN VARIEDAD	Secano
	Recinto:18-014-107-00040-00002	Cultivo:62000	PASTOS PERMANENTES DE 5 O MAS AÑOS-SIN VARIEDAD	Secano
	Recinto:18-014-107-00062-00001	Cultivo:62000	PASTOS PERMANENTES DE 5 O MAS AÑOS-SIN VARIEDAD	Secano
	Recinto:29-002-002-00004-00001	Cultivo:62000	PASTOS PERMANENTES DE 5 O MAS AÑOS-SIN VARIEDAD	Secano
	Recinto:29-002-002-00004-00002	Cultivo:62000	PASTOS PERMANENTES DE 5 O MAS AÑOS-SIN VARIEDAD	Secano

Datos considerados para el Cálculo de la Carga Ganadera del expediente

Superficie determinada para Cálculo Carga Ganadera: 0,00 ha
 Carga Ganadera del Expediente: 0,00 ugm/ha

Incidenias de carga ganadera

INCIDENCIA DESCRIPCIÓN

8227	Control por Monitorización sin respuesta por parte del productor y, por tanto, sin Juicio Experto de campo.			
	Recinto:18-014-020-00127-00003	Cultivo:20000	BARBECHO TRADICIONAL-SIN VARIEDAD	
	Recinto:18-014-021-00345-00001	Cultivo:20000	BARBECHO TRADICIONAL-SIN VARIEDAD	
86122	Recinto superficie forrajera que realiza la actividad de producción de pastoreo y no declara el o los códigos del Registro de Explotaciones Ganaderas de Andalucía, REGA.			
	Recinto:18-014-020-00113-00016	Cultivo:62000	PASTOS PERMANENTES DE 5 O MAS AÑOS-SIN VARIEDAD	Secano
	Recinto:18-014-020-00128-00003	Cultivo:62000	PASTOS PERMANENTES DE 5 O MAS AÑOS-SIN VARIEDAD	Secano
	Recinto:18-014-021-00294-00002	Cultivo:62000	PASTOS PERMANENTES DE 5 O MAS AÑOS-SIN VARIEDAD	Secano
	Recinto:18-014-021-00306-00002	Cultivo:62000	PASTOS PERMANENTES DE 5 O MAS AÑOS-SIN VARIEDAD	Secano
	Recinto:18-014-103-00024-00001	Cultivo:62000	PASTOS PERMANENTES DE 5 O MAS AÑOS-SIN VARIEDAD	Secano
	Recinto:18-014-103-00163-00001	Cultivo:62000	PASTOS PERMANENTES DE 5 O MAS AÑOS-SIN VARIEDAD	Secano
	Recinto:18-014-103-00164-00001	Cultivo:62000	PASTOS PERMANENTES DE 5 O MAS AÑOS-SIN VARIEDAD	Secano
	Recinto:18-014-020-00134-00002	Cultivo:62000	PASTOS PERMANENTES DE 5 O MAS AÑOS-SIN VARIEDAD	Secano
	Recinto:18-014-020-00133-00002	Cultivo:62000	PASTOS PERMANENTES DE 5 O MAS AÑOS-SIN VARIEDAD	Secano
	Recinto:18-014-103-00305-00001	Cultivo:62000	PASTOS PERMANENTES DE 5 O MAS AÑOS-SIN VARIEDAD	Secano
	Recinto:18-014-103-00306-00001	Cultivo:62000	PASTOS PERMANENTES DE 5 O MAS AÑOS-SIN VARIEDAD	Secano
	Recinto:18-014-021-00306-00001	Cultivo:62000	PASTOS PERMANENTES DE 5 O MAS AÑOS-SIN VARIEDAD	Secano
	Recinto:29-002-002-00004-00001	Cultivo:62000	PASTOS PERMANENTES DE 5 O MAS AÑOS-SIN VARIEDAD	Secano
	Recinto:18-014-020-00127-00001	Cultivo:62000	PASTOS PERMANENTES DE 5 O MAS AÑOS-SIN VARIEDAD	Secano
	Recinto:18-014-020-00134-00003	Cultivo:62000	PASTOS PERMANENTES DE 5 O MAS AÑOS-SIN VARIEDAD	Secano

(1) Con incidencias que retienen pago o deniegan el expediente.
 (2) Se calcula sobre superficie declarada admisible.
 (3) Aplicación del artículo 16 bis del RD 147/2023.
 (4) Expediente con algunos recintos de pastos permanentes ubicados en espacios protegidos donde la carga ganadera mínima será 0,1 UGM/ha.

Puede verificar la integridad de una copia de este documento mediante la lectura del código QR adjunto o mediante el acceso a la dirección <https://ws050.juntadeandalucia.es/verificarFirma> indicando el código de VERIFICACIÓN

FIRMADO POR	RAQUEL MARIA ESPIN CRESPO	29/01/2025	
VERIFICACIÓN	Pk2jmMURSWMFXCU9VKGJRQ2Q7H5BP3	PÁG. 1684/2713	



	Recinto:18-014-107-00062-00001	Cultivo:62000	PASTOS PERMANENTES DE 5 O MAS AÑOS-SIN VARIEDAD	Secano
	Recinto:18-014-107-00038-00003	Cultivo:62000	PASTOS PERMANENTES DE 5 O MAS AÑOS-SIN VARIEDAD	Secano
	Recinto:29-002-002-00004-00002	Cultivo:62000	PASTOS PERMANENTES DE 5 O MAS AÑOS-SIN VARIEDAD	Secano
	Recinto:18-014-107-00040-00002	Cultivo:62000	PASTOS PERMANENTES DE 5 O MAS AÑOS-SIN VARIEDAD	Secano
	Recinto:18-014-020-00131-00002	Cultivo:62000	PASTOS PERMANENTES DE 5 O MAS AÑOS-SIN VARIEDAD	Secano
86124	Recinto de forrajera para Cálculo de Carga Ganadera que No pertenece a Explotación.			
	Recinto:18-014-020-00113-00016	Cultivo:62000	PASTOS PERMANENTES DE 5 O MAS AÑOS-SIN VARIEDAD	Secano
	Recinto:18-014-020-00128-00003	Cultivo:62000	PASTOS PERMANENTES DE 5 O MAS AÑOS-SIN VARIEDAD	Secano
	Recinto:18-014-021-00294-00002	Cultivo:62000	PASTOS PERMANENTES DE 5 O MAS AÑOS-SIN VARIEDAD	Secano
	Recinto:18-014-021-00306-00002	Cultivo:62000	PASTOS PERMANENTES DE 5 O MAS AÑOS-SIN VARIEDAD	Secano
	Recinto:18-014-103-00024-00001	Cultivo:62000	PASTOS PERMANENTES DE 5 O MAS AÑOS-SIN VARIEDAD	Secano
	Recinto:18-014-103-00163-00001	Cultivo:62000	PASTOS PERMANENTES DE 5 O MAS AÑOS-SIN VARIEDAD	Secano
	Recinto:18-014-103-00164-00001	Cultivo:62000	PASTOS PERMANENTES DE 5 O MAS AÑOS-SIN VARIEDAD	Secano
	Recinto:18-014-020-00134-00002	Cultivo:62000	PASTOS PERMANENTES DE 5 O MAS AÑOS-SIN VARIEDAD	Secano
	Recinto:18-014-020-00133-00002	Cultivo:62000	PASTOS PERMANENTES DE 5 O MAS AÑOS-SIN VARIEDAD	Secano
	Recinto:18-014-103-00305-00001	Cultivo:62000	PASTOS PERMANENTES DE 5 O MAS AÑOS-SIN VARIEDAD	Secano
	Recinto:18-014-103-00306-00001	Cultivo:62000	PASTOS PERMANENTES DE 5 O MAS AÑOS-SIN VARIEDAD	Secano
	Recinto:18-014-021-00306-00001	Cultivo:62000	PASTOS PERMANENTES DE 5 O MAS AÑOS-SIN VARIEDAD	Secano
	Recinto:29-002-002-00004-00001	Cultivo:62000	PASTOS PERMANENTES DE 5 O MAS AÑOS-SIN VARIEDAD	Secano
	Recinto:18-014-020-00127-00001	Cultivo:62000	PASTOS PERMANENTES DE 5 O MAS AÑOS-SIN VARIEDAD	Secano
	Recinto:18-014-020-00134-00003	Cultivo:62000	PASTOS PERMANENTES DE 5 O MAS AÑOS-SIN VARIEDAD	Secano
	Recinto:18-014-107-00062-00001	Cultivo:62000	PASTOS PERMANENTES DE 5 O MAS AÑOS-SIN VARIEDAD	Secano
	Recinto:18-014-107-00038-00003	Cultivo:62000	PASTOS PERMANENTES DE 5 O MAS AÑOS-SIN VARIEDAD	Secano
	Recinto:29-002-002-00004-00002	Cultivo:62000	PASTOS PERMANENTES DE 5 O MAS AÑOS-SIN VARIEDAD	Secano
	Recinto:18-014-107-00040-00002	Cultivo:62000	PASTOS PERMANENTES DE 5 O MAS AÑOS-SIN VARIEDAD	Secano
	Recinto:18-014-020-00131-00002	Cultivo:62000	PASTOS PERMANENTES DE 5 O MAS AÑOS-SIN VARIEDAD	Secano
86128	Recinto de Forrajeras que no ha contabilizado para Carga Ganadera por no tener una explotación válida para el cálculo de la Carga Ganadera			
	Recinto:29-002-002-00058-00002	Cultivo:62	PASTOS PERMANENTES DE 5 O MAS AÑOS-	
	Recinto:29-002-002-00044-00002	Cultivo:62	PASTOS PERMANENTES DE 5 O MAS AÑOS-	
	Recinto:29-002-002-00043-00003	Cultivo:62	PASTOS PERMANENTES DE 5 O MAS AÑOS-	
	Recinto:29-002-002-00036-00002	Cultivo:62	PASTOS PERMANENTES DE 5 O MAS AÑOS-	
	Recinto:29-002-002-00035-00013	Cultivo:62	PASTOS PERMANENTES DE 5 O MAS AÑOS-	
	Recinto:29-002-002-00024-00002	Cultivo:62	PASTOS PERMANENTES DE 5 O MAS AÑOS-	
	Recinto:29-002-002-00023-00002	Cultivo:62	PASTOS PERMANENTES DE 5 O MAS AÑOS-	
	Recinto:29-002-002-00021-00002	Cultivo:62	PASTOS PERMANENTES DE 5 O MAS AÑOS-	
	Recinto:29-002-002-00020-00002	Cultivo:62	PASTOS PERMANENTES DE 5 O MAS AÑOS-	
	Recinto:29-002-002-00003-00002	Cultivo:62	PASTOS PERMANENTES DE 5 O MAS AÑOS-	
	Recinto:29-002-002-00002-00001	Cultivo:62	PASTOS PERMANENTES DE 5 O MAS AÑOS-	
	Recinto:29-002-002-00001-00001	Cultivo:62	PASTOS PERMANENTES DE 5 O MAS AÑOS-	
	Recinto:18-014-107-00083-00003	Cultivo:62	PASTOS PERMANENTES DE 5 O MAS AÑOS-	
	Recinto:18-014-107-00025-00003	Cultivo:62	PASTOS PERMANENTES DE 5 O MAS AÑOS-	
	Recinto:18-014-107-00002-00002	Cultivo:62	PASTOS PERMANENTES DE 5 O MAS AÑOS-	
	Recinto:18-014-107-00002-00001	Cultivo:62	PASTOS PERMANENTES DE 5 O MAS AÑOS-	
	Recinto:18-014-020-00113-00016	Cultivo:62	PASTOS PERMANENTES DE 5 O MAS AÑOS-	
	Recinto:18-014-020-00113-00015	Cultivo:62	PASTOS PERMANENTES DE 5 O MAS AÑOS-	
	Recinto:18-014-900-99000-99001	Cultivo:62	PASTOS PERMANENTES DE 5 O MAS AÑOS-	
	Recinto:18-014-020-00112-00006	Cultivo:62	PASTOS PERMANENTES DE 5 O MAS AÑOS-	
	Recinto:18-014-107-00040-00001	Cultivo:62	PASTOS PERMANENTES DE 5 O MAS AÑOS-	
	Recinto:18-014-107-00027-00003	Cultivo:62	PASTOS PERMANENTES DE 5 O MAS AÑOS-	
	Recinto:18-014-020-00128-00003	Cultivo:62	PASTOS PERMANENTES DE 5 O MAS AÑOS-	
	Recinto:18-014-021-00294-00002	Cultivo:62	PASTOS PERMANENTES DE 5 O MAS AÑOS-	
	Recinto:18-014-021-00306-00002	Cultivo:62	PASTOS PERMANENTES DE 5 O MAS AÑOS-	
	Recinto:18-014-103-00024-00001	Cultivo:62	PASTOS PERMANENTES DE 5 O MAS AÑOS-	
	Recinto:18-014-103-00163-00001	Cultivo:62	PASTOS PERMANENTES DE 5 O MAS AÑOS-	
	Recinto:18-014-103-00164-00001	Cultivo:62	PASTOS PERMANENTES DE 5 O MAS AÑOS-	
	Recinto:18-014-020-00134-00002	Cultivo:62	PASTOS PERMANENTES DE 5 O MAS AÑOS-	
	Recinto:18-014-020-00133-00002	Cultivo:62	PASTOS PERMANENTES DE 5 O MAS AÑOS-	
	Recinto:18-014-103-00305-00001	Cultivo:62	PASTOS PERMANENTES DE 5 O MAS AÑOS-	
	Recinto:18-014-103-00306-00001	Cultivo:62	PASTOS PERMANENTES DE 5 O MAS AÑOS-	
	Recinto:18-014-020-00113-00003	Cultivo:62	PASTOS PERMANENTES DE 5 O MAS AÑOS-	

(1) Con incidencias que retienen pago o deniegan el expediente.

(2) Se calcula sobre superficie declarada admisible.

(3) Aplicación del artículo 16 bis del RD 147/2023.

(4) Expediente con algunos recintos de pastos permanentes ubicados en espacios protegidos donde la carga ganadera mínima será 0,1 UGM/ha.

Puede verificar la integridad de una copia de este documento mediante la lectura del código QR adjunto o mediante el acceso a la dirección <https://ws050.juntadeandalucia.es/verificarFirma> indicando el código de VERIFICACIÓN

FIRMADO POR	RAQUEL MARIA ESPIN CRESPO	29/01/2025	
VERIFICACIÓN	Pk2jmMURSWMFXCU9VKGJRQ2Q7H5BP3	PÁG. 1685/2713	



	Recinto:18-014-021-00306-00001	Cultivo:62 PASTOS PERMANENTES DE 5 O MAS AÑOS-
	Recinto:29-002-002-00004-00001	Cultivo:62 PASTOS PERMANENTES DE 5 O MAS AÑOS-
	Recinto:18-014-020-00127-00001	Cultivo:62 PASTOS PERMANENTES DE 5 O MAS AÑOS-
	Recinto:18-014-020-00134-00003	Cultivo:62 PASTOS PERMANENTES DE 5 O MAS AÑOS-
	Recinto:18-014-107-00038-00002	Cultivo:62 PASTOS PERMANENTES DE 5 O MAS AÑOS-
	Recinto:18-014-107-00062-00001	Cultivo:62 PASTOS PERMANENTES DE 5 O MAS AÑOS-
	Recinto:18-014-107-00038-00003	Cultivo:62 PASTOS PERMANENTES DE 5 O MAS AÑOS-
	Recinto:29-002-002-00004-00002	Cultivo:62 PASTOS PERMANENTES DE 5 O MAS AÑOS-
	Recinto:18-014-107-00040-00002	Cultivo:62 PASTOS PERMANENTES DE 5 O MAS AÑOS-
	Recinto:18-014-020-00131-00002	Cultivo:62 PASTOS PERMANENTES DE 5 O MAS AÑOS-
86132	Recinto superficie forrajera que no realiza la actividad de producción de pastoreo.	
	Recinto:18-014-020-00127-00004	Cultivo:20000 BARBECHO TRADICIONAL-SIN VARIEDAD Regadío
	Recinto:18-014-020-00127-00003	Cultivo:20000 BARBECHO TRADICIONAL-SIN VARIEDAD Secano
	Recinto:18-014-021-00345-00001	Cultivo:20000 BARBECHO TRADICIONAL-SIN VARIEDAD Secano
86133	Recinto de forrajera No solicitado para Cálculo de Carga Ganadera que No pertenece a Explotación.	
	Recinto:29-002-002-00058-00002	Cultivo:62000 PASTOS PERMANENTES DE 5 O MAS AÑOS-SIN VARIEDAD Secano
	Recinto:29-002-002-00044-00002	Cultivo:62000 PASTOS PERMANENTES DE 5 O MAS AÑOS-SIN VARIEDAD Secano
	Recinto:29-002-002-00043-00003	Cultivo:62000 PASTOS PERMANENTES DE 5 O MAS AÑOS-SIN VARIEDAD Secano
	Recinto:29-002-002-00036-00002	Cultivo:62000 PASTOS PERMANENTES DE 5 O MAS AÑOS-SIN VARIEDAD Secano
	Recinto:29-002-002-00035-00013	Cultivo:62000 PASTOS PERMANENTES DE 5 O MAS AÑOS-SIN VARIEDAD Secano
	Recinto:29-002-002-00024-00002	Cultivo:62000 PASTOS PERMANENTES DE 5 O MAS AÑOS-SIN VARIEDAD Secano
	Recinto:29-002-002-00023-00002	Cultivo:62000 PASTOS PERMANENTES DE 5 O MAS AÑOS-SIN VARIEDAD Secano
	Recinto:29-002-002-00021-00002	Cultivo:62000 PASTOS PERMANENTES DE 5 O MAS AÑOS-SIN VARIEDAD Secano
	Recinto:29-002-002-00020-00002	Cultivo:62000 PASTOS PERMANENTES DE 5 O MAS AÑOS-SIN VARIEDAD Secano
	Recinto:29-002-002-00003-00002	Cultivo:62000 PASTOS PERMANENTES DE 5 O MAS AÑOS-SIN VARIEDAD Secano
	Recinto:29-002-002-00002-00001	Cultivo:62000 PASTOS PERMANENTES DE 5 O MAS AÑOS-SIN VARIEDAD Secano
	Recinto:29-002-002-00001-00001	Cultivo:62000 PASTOS PERMANENTES DE 5 O MAS AÑOS-SIN VARIEDAD Secano
	Recinto:18-014-107-00083-00003	Cultivo:62000 PASTOS PERMANENTES DE 5 O MAS AÑOS-SIN VARIEDAD Secano
	Recinto:18-014-107-00025-00003	Cultivo:62000 PASTOS PERMANENTES DE 5 O MAS AÑOS-SIN VARIEDAD Secano
	Recinto:18-014-107-00002-00002	Cultivo:62000 PASTOS PERMANENTES DE 5 O MAS AÑOS-SIN VARIEDAD Secano
	Recinto:18-014-107-00002-00001	Cultivo:62000 PASTOS PERMANENTES DE 5 O MAS AÑOS-SIN VARIEDAD Secano
	Recinto:18-014-020-00113-00015	Cultivo:62000 PASTOS PERMANENTES DE 5 O MAS AÑOS-SIN VARIEDAD Secano
	Recinto:18-014-900-99000-99001	Cultivo:62000 PASTOS PERMANENTES DE 5 O MAS AÑOS-SIN VARIEDAD Secano
	Recinto:18-014-020-00112-00006	Cultivo:62000 PASTOS PERMANENTES DE 5 O MAS AÑOS-SIN VARIEDAD Secano
	Recinto:18-014-107-00040-00001	Cultivo:62000 PASTOS PERMANENTES DE 5 O MAS AÑOS-SIN VARIEDAD Secano
	Recinto:18-014-107-00027-00003	Cultivo:62000 PASTOS PERMANENTES DE 5 O MAS AÑOS-SIN VARIEDAD Secano
	Recinto:18-014-020-00113-00003	Cultivo:62000 PASTOS PERMANENTES DE 5 O MAS AÑOS-SIN VARIEDAD Secano
	Recinto:18-014-107-00038-00002	Cultivo:62000 PASTOS PERMANENTES DE 5 O MAS AÑOS-SIN VARIEDAD Secano

(1) Con incidencias que retienen pago o deniegan el expediente.

(2) Se calcula sobre superficie declarada admisible.

(3) Aplicación del artículo 16 bis del RD 147/2023.

(4) Expediente con algunos recintos de pastos permanentes ubicados en espacios protegidos donde la carga ganadera mínima será 0,1 UGM/ha.

Puede verificar la integridad de una copia de este documento mediante la lectura del código QR adjunto o mediante el acceso a la dirección <https://ws050.juntadeandalucia.es/verificarFirma> indicando el código de VERIFICACIÓN

FIRMADO POR	RAQUEL MARIA ESPIN CRESPO	29/01/2025	
VERIFICACIÓN	Pk2jmMURSWMFXCU9VKGJQRQ2Q7H5BP3	PÁG. 1686/2713	



APELLIDOS Y NOMBRE / RAZÓN SOCIAL

ZAPATA DE LA HOZ RUBÉN

NIF
****4377*

EXPEDIENTE
1282672

RESOLUCIÓN
CONCESIÓN DE LA AYUDA

DATOS DE MANTENIMIENTO UNIDADES

GRUPO DE PAGO	Sup. Dec. Admisible	Sup. Resuelta	Sobredecl.	% Sobredecl.
ZONAS DE MONTAÑA	16,23	14,07	2,16	13,31

RESUMEN DE PAGOS

	IMPORTE (Euros)			
	RESUELTO	FEADER	MAPA	CAPADR
Pago realizado	945,66	803,81	92,77	49,08

APLICACIÓN DE REDUCCIONES Y PENALIZACIONES (%)

Criterios de subvencionabilidad (1)	Presentación tardía	Omisión declaración	Condicionalidad
0,00	0,00	0,00	0,00

IMPORTE (Euros)

Calculado(2)	Reducción	Penalización	Reducción Penalización (3)	Penalización adicional	Resuelto	FEADER	MAPA	CAPADR
1.486,51 €	197,84 €	343,01 €	0,00 €	0,00 €	945,66 €	803,81 €	92,77 €	49,08 €
Importe Unitario:	93,00 €	Nuevo Importe Unitario:	91,59 €					

RECINTOS PROPUESTOS

REF.	REFERENCIA SIGPAC	CULTIVO	S/R	USO SIGPAC	Sup. Dec. admisible	Sup. Campo	Sup. Determ.	Sup. Resuelta
6929122	18-182-004-00107-0001	ALMENDROS	S		3,43		3,43	3,43
6929125	18-182-004-00118-0001	ALMENDROS	S		0,95		0,95	0,95
6929132	18-182-011-00158-0001	ALMENDROS	S		0,73		0,73	0,00
6929133	18-182-011-00171-0001	ALMENDROS	S		0,91		0,91	0,00
6929134	18-182-011-00173-0001	ALMENDROS	S		0,28		0,28	0,00
6929135	18-182-011-00173-0002	ALMENDROS	S		0,24		0,24	0,00
6929137	18-182-006-00203-0001	ALMENDROS	S		0,29		0,29	0,29
6929138	18-182-010-00035-0004	ALMENDROS	S		1,36		1,36	1,36
6929140	18-182-010-00035-0006	ALMENDROS	S		0,22		0,22	0,22
6929142	18-182-010-00089-0002	ALMENDROS	S		0,82		0,82	0,82
6929144	18-182-010-00089-0004	ALMENDROS	S		0,53		0,53	0,53
6929145	18-182-010-00089-0005	ALMENDROS	S		0,43		0,43	0,43
6929146	18-182-010-00078-0002	ALMENDROS	S		0,76		0,76	0,76
6929147	18-182-010-00078-0004	ALMENDROS	S		0,04		0,04	0,04
6929148	18-182-010-00078-0005	ALMENDROS	S		0,16		0,16	0,16
6929152	18-182-010-00086-0001	ALMENDROS	S		4,07		4,07	4,07
6929154	18-182-010-00086-0003	ALMENDROS	S		0,68		0,68	0,68
6929157	18-182-010-00086-0006	ALMENDROS	S		0,18		0,18	0,18
6929158	18-182-010-00086-0007	ALMENDROS	S		0,15		0,15	0,15

(1) Con incidencias que retienen pago o deniegan el expediente.
 (2) Se calcula sobre superficie declarada admisible.
 (3) Aplicación del artículo 16 bis del RD 147/2023.
 (4) Expediente con algunos recintos de pastos permanentes ubicados en espacios protegidos donde la carga ganadera mínima será 0,1 UGM/ha.

Puede verificar la integridad de una copia de este documento mediante la lectura del código QR adjunto o mediante el acceso a la dirección <https://ws050.juntadeandalucia.es/verificarFirma> indicando el código de VERIFICACIÓN

FIRMADO POR	RAQUEL MARIA ESPIN CRESPO	29/01/2025	
VERIFICACIÓN	Pk2jmMURSWMFXCU9VKGJRQ2Q7H5BP3	PÁG. 1687/2713	



INCIDENCIAS

INCIDENCIA DESCRIPCIÓN

452	<p>Actividad agraria declarada en un recinto no compatible con el uso PA, PR o PS asignado en SIGPAC para ese recinto.</p> <p>Recinto:18-182-004-00107-00002 Cultivo:62000 PASTOS PERMANENTES DE 5 O MAS AÑOS-SIN VARIEDAD Secano USO ASIGNADO EN SIGPAC:PR</p> <p>Recinto:18-182-004-00107-00003 Cultivo:62000 PASTOS PERMANENTES DE 5 O MAS AÑOS-SIN VARIEDAD Secano USO ASIGNADO EN SIGPAC:PS</p> <p>Recinto:18-182-010-00035-00005 Cultivo:62000 PASTOS PERMANENTES DE 5 O MAS AÑOS-SIN VARIEDAD Secano USO ASIGNADO EN SIGPAC:PR</p> <p>Recinto:18-182-010-00078-00006 Cultivo:62000 PASTOS PERMANENTES DE 5 O MAS AÑOS-SIN VARIEDAD Secano USO ASIGNADO EN SIGPAC:PR</p> <p>Recinto:18-182-010-00078-00011 Cultivo:62000 PASTOS PERMANENTES DE 5 O MAS AÑOS-SIN VARIEDAD Secano USO ASIGNADO EN SIGPAC:PR</p> <p>Recinto:18-182-010-00086-00002 Cultivo:62000 PASTOS PERMANENTES DE 5 O MAS AÑOS-SIN VARIEDAD Secano USO ASIGNADO EN SIGPAC:PR</p> <p>Recinto:18-182-010-00086-00004 Cultivo:62000 PASTOS PERMANENTES DE 5 O MAS AÑOS-SIN VARIEDAD Secano USO ASIGNADO EN SIGPAC:PR</p> <p>Recinto:18-182-010-00089-00003 Cultivo:62000 PASTOS PERMANENTES DE 5 O MAS AÑOS-SIN VARIEDAD Secano USO ASIGNADO EN SIGPAC:PR</p>
3790	<p>Recinto declarado inactivo</p> <p>Recinto:18-182-004-00107-00002 Cultivo: -</p> <p>Recinto:18-182-004-00107-00003 Cultivo: -</p> <p>Recinto:18-182-010-00035-00005 Cultivo: -</p> <p>Recinto:18-182-010-00078-00006 Cultivo: -</p> <p>Recinto:18-182-010-00078-00011 Cultivo: -</p> <p>Recinto:18-182-010-00086-00002 Cultivo: -</p> <p>Recinto:18-182-010-00086-00004 Cultivo: -</p> <p>Recinto:18-182-010-00086-00005 Cultivo: -</p> <p>Recinto:18-182-011-00158-00001 Cultivo: -</p> <p>Recinto:18-182-011-00171-00001 Cultivo: -</p> <p>Recinto:18-182-011-00173-00001 Cultivo: -</p> <p>Recinto:18-182-011-00173-00002 Cultivo: -</p>
86119	<p>Carga ganadera NO cumple con el valor mínimo de 0,2 UGM/ha.</p> <p>Recinto:18-182-004-00107-00002 Cultivo:62000 PASTOS PERMANENTES DE 5 O MAS AÑOS-SIN VARIEDAD Secano Carga Ganadera:0</p> <p>Recinto:18-182-004-00107-00003 Cultivo:62000 PASTOS PERMANENTES DE 5 O MAS AÑOS-SIN VARIEDAD Secano Carga Ganadera:0</p> <p>Recinto:18-182-010-00035-00005 Cultivo:62000 PASTOS PERMANENTES DE 5 O MAS AÑOS-SIN VARIEDAD Secano Carga Ganadera:0</p> <p>Recinto:18-182-010-00078-00006 Cultivo:62000 PASTOS PERMANENTES DE 5 O MAS AÑOS-SIN VARIEDAD Secano Carga Ganadera:0</p> <p>Recinto:18-182-010-00078-00011 Cultivo:62000 PASTOS PERMANENTES DE 5 O MAS AÑOS-SIN VARIEDAD Secano Carga Ganadera:0</p> <p>Recinto:18-182-010-00086-00002 Cultivo:62000 PASTOS PERMANENTES DE 5 O MAS AÑOS-SIN VARIEDAD Secano Carga Ganadera:0</p> <p>Recinto:18-182-010-00086-00004 Cultivo:62000 PASTOS PERMANENTES DE 5 O MAS AÑOS-SIN VARIEDAD Secano Carga Ganadera:0</p> <p>Recinto:18-182-010-00086-00005 Cultivo:62000 PASTOS PERMANENTES DE 5 O MAS AÑOS-SIN VARIEDAD Secano Carga Ganadera:0</p> <p>Recinto:18-182-010-00089-00003 Cultivo:62000 PASTOS PERMANENTES DE 5 O MAS AÑOS-SIN VARIEDAD Secano Carga Ganadera:0</p>
86121	<p>Recinto superficie forrajera que no realiza la actividad de producción de pastoreo.</p> <p>Recinto:18-182-004-00107-00002 Cultivo:62000 PASTOS PERMANENTES DE 5 O MAS AÑOS-SIN VARIEDAD Secano Actividad Agraria del recinto:2</p> <p>Recinto:18-182-004-00107-00003 Cultivo:62000 PASTOS PERMANENTES DE 5 O MAS AÑOS-SIN VARIEDAD Secano Actividad Agraria del recinto:2</p> <p>Recinto:18-182-010-00035-00005 Cultivo:62000 PASTOS PERMANENTES DE 5 O MAS AÑOS-SIN VARIEDAD Secano Actividad Agraria del recinto:2</p> <p>Recinto:18-182-010-00078-00006 Cultivo:62000 PASTOS PERMANENTES DE 5 O MAS AÑOS-SIN VARIEDAD Secano Actividad Agraria del recinto:2</p> <p>Recinto:18-182-010-00078-00011 Cultivo:62000 PASTOS PERMANENTES DE 5 O MAS AÑOS-SIN VARIEDAD Secano Actividad Agraria del recinto:2</p> <p>Recinto:18-182-010-00086-00002 Cultivo:62000 PASTOS PERMANENTES DE 5 O MAS AÑOS-SIN VARIEDAD Secano Actividad Agraria del recinto:2</p> <p>Recinto:18-182-010-00086-00004 Cultivo:62000 PASTOS PERMANENTES DE 5 O MAS AÑOS-SIN VARIEDAD Secano Actividad Agraria del recinto:2</p>

(1) Con incidencias que retienen pago o deniegan el expediente.
 (2) Se calcula sobre superficie declarada admisible.
 (3) Aplicación del artículo 16 bis del RD 147/2023.
 (4) Expediente con algunos recintos de pastos permanentes ubicados en espacios protegidos donde la carga ganadera mínima será 0,1 UGM/ha.

Puede verificar la integridad de una copia de este documento mediante la lectura del código QR adjunto o mediante el acceso a la dirección <https://ws050.juntadeandalucia.es/verificarFirma> indicando el código de VERIFICACIÓN

FIRMADO POR	RAQUEL MARIA ESPIN CRESPO	29/01/2025
VERIFICACIÓN	Pk2jmMURSWMFXCU9VKGJRQ2Q7H5BP3	PÁG. 1688/2713





INCIDENCIAS

INCIDENCIA DESCRIPCIÓN

	Agraria del recinto:2
	Recinto:18-182-010-00086-00005 Cultivo:62000 PASTOS PERMANENTES DE 5 O MAS AÑOS-SIN VARIEDAD Secano Actividad Agraria del recinto:2
	Recinto:18-182-010-00089-00003 Cultivo:62000 PASTOS PERMANENTES DE 5 O MAS AÑOS-SIN VARIEDAD Secano Actividad Agraria del recinto:2
86122	Recinto superficie forrajera que realiza la actividad de producción de pastoreo y no declara el o los códigos del Registro de Explotaciones Ganaderas de Andalucía, REGA. Recinto:18-182-004-00107-00002 Cultivo:62000 PASTOS PERMANENTES DE 5 O MAS AÑOS-SIN VARIEDAD Secano Recinto:18-182-004-00107-00003 Cultivo:62000 PASTOS PERMANENTES DE 5 O MAS AÑOS-SIN VARIEDAD Secano Recinto:18-182-010-00035-00005 Cultivo:62000 PASTOS PERMANENTES DE 5 O MAS AÑOS-SIN VARIEDAD Secano Recinto:18-182-010-00078-00006 Cultivo:62000 PASTOS PERMANENTES DE 5 O MAS AÑOS-SIN VARIEDAD Secano Recinto:18-182-010-00078-00011 Cultivo:62000 PASTOS PERMANENTES DE 5 O MAS AÑOS-SIN VARIEDAD Secano Recinto:18-182-010-00086-00002 Cultivo:62000 PASTOS PERMANENTES DE 5 O MAS AÑOS-SIN VARIEDAD Secano Recinto:18-182-010-00086-00004 Cultivo:62000 PASTOS PERMANENTES DE 5 O MAS AÑOS-SIN VARIEDAD Secano Recinto:18-182-010-00086-00005 Cultivo:62000 PASTOS PERMANENTES DE 5 O MAS AÑOS-SIN VARIEDAD Secano Recinto:18-182-010-00089-00003 Cultivo:62000 PASTOS PERMANENTES DE 5 O MAS AÑOS-SIN VARIEDAD Secano
86124	Recinto de forrajera para Cálculo de Carga Ganadera que No pertenece a Explotación. Recinto:18-182-004-00107-00002 Cultivo:62000 PASTOS PERMANENTES DE 5 O MAS AÑOS-SIN VARIEDAD Secano Recinto:18-182-004-00107-00003 Cultivo:62000 PASTOS PERMANENTES DE 5 O MAS AÑOS-SIN VARIEDAD Secano Recinto:18-182-010-00035-00005 Cultivo:62000 PASTOS PERMANENTES DE 5 O MAS AÑOS-SIN VARIEDAD Secano Recinto:18-182-010-00078-00006 Cultivo:62000 PASTOS PERMANENTES DE 5 O MAS AÑOS-SIN VARIEDAD Secano Recinto:18-182-010-00078-00011 Cultivo:62000 PASTOS PERMANENTES DE 5 O MAS AÑOS-SIN VARIEDAD Secano Recinto:18-182-010-00086-00002 Cultivo:62000 PASTOS PERMANENTES DE 5 O MAS AÑOS-SIN VARIEDAD Secano Recinto:18-182-010-00086-00004 Cultivo:62000 PASTOS PERMANENTES DE 5 O MAS AÑOS-SIN VARIEDAD Secano Recinto:18-182-010-00086-00005 Cultivo:62000 PASTOS PERMANENTES DE 5 O MAS AÑOS-SIN VARIEDAD Secano Recinto:18-182-010-00089-00003 Cultivo:62000 PASTOS PERMANENTES DE 5 O MAS AÑOS-SIN VARIEDAD Secano

Datos considerados para el Cálculo de la Carga Ganadera del expediente

Superficie determinada para Cálculo Carga Ganadera: 0,00 ha
Carga Ganadera del Expediente: 0,00 ugm/ha

Incidencias de carga ganadera

INCIDENCIA DESCRIPCIÓN

452	Actividad agraria declarada en un recinto no compatible con el uso PA, PR o PS asignado en SIGPAC para ese recinto. Recinto:18-182-004-00107-00002 Cultivo:62000 PASTOS PERMANENTES DE 5 O MAS AÑOS-SIN VARIEDAD Secano USO ASIGNADO EN SIGPAC:PR Recinto:18-182-004-00107-00003 Cultivo:62000 PASTOS PERMANENTES DE 5 O MAS AÑOS-SIN VARIEDAD Secano USO ASIGNADO EN SIGPAC:PS Recinto:18-182-010-00035-00005 Cultivo:62000 PASTOS PERMANENTES DE 5 O MAS AÑOS-SIN VARIEDAD Secano USO ASIGNADO EN SIGPAC:PR Recinto:18-182-010-00089-00003 Cultivo:62000 PASTOS PERMANENTES DE 5 O MAS AÑOS-SIN VARIEDAD Secano USO ASIGNADO EN SIGPAC:PR Recinto:18-182-010-00078-00006 Cultivo:62000 PASTOS PERMANENTES DE 5 O MAS AÑOS-SIN VARIEDAD Secano USO ASIGNADO EN SIGPAC:PR Recinto:18-182-010-00078-00011 Cultivo:62000 PASTOS PERMANENTES DE 5 O MAS AÑOS-SIN VARIEDAD Secano USO ASIGNADO EN SIGPAC:PR Recinto:18-182-010-00086-00002 Cultivo:62000 PASTOS PERMANENTES DE 5 O MAS AÑOS-SIN VARIEDAD Secano USO ASIGNADO EN SIGPAC:PR Recinto:18-182-010-00086-00004 Cultivo:62000 PASTOS PERMANENTES DE 5 O MAS AÑOS-SIN VARIEDAD Secano USO ASIGNADO EN SIGPAC:PR
3790	Recinto declarado inactivo Recinto:18-182-004-00107-00002 Cultivo: - Recinto:18-182-004-00107-00003 Cultivo: - Recinto:18-182-010-00035-00005 Cultivo: - Recinto:18-182-010-00078-00006 Cultivo: - Recinto:18-182-010-00078-00011 Cultivo: - Recinto:18-182-010-00086-00002 Cultivo: -

(1) Con incidencias que retienen pago o deniegan el expediente.
(2) Se calcula sobre superficie declarada admisible.
(3) Aplicación del artículo 16 bis del RD 147/2023.
(4) Expediente con algunos recintos de pastos permanentes ubicados en espacios protegidos donde la carga ganadera mínima será 0,1 UGM/ha.

Puede verificar la integridad de una copia de este documento mediante la lectura del código QR adjunto o mediante el acceso a la dirección <https://ws050.juntadeandalucia.es/verificarFirma> indicando el código de VERIFICACIÓN

FIRMADO POR	RAQUEL MARIA ESPIN CRESPO	29/01/2025	
VERIFICACIÓN	Pk2jmMURSWMFCXU9VKGJRQ2Q7H5BP3	PÁG. 1689/2713	



- Recinto:18-182-010-00086-00004 Cultivo: -
- 86122 Recinto superficie forrajera que realiza la actividad de producción de pastoreo y no declara el o los códigos del Registro de Explotaciones Ganaderas de Andalucía, REGA.
 Recinto:18-182-004-00107-00002 Cultivo:62000 PASTOS PERMANENTES DE 5 O MAS AÑOS-SIN VARIEDAD Secano
 Recinto:18-182-004-00107-00003 Cultivo:62000 PASTOS PERMANENTES DE 5 O MAS AÑOS-SIN VARIEDAD Secano
 Recinto:18-182-010-00035-00005 Cultivo:62000 PASTOS PERMANENTES DE 5 O MAS AÑOS-SIN VARIEDAD Secano
 Recinto:18-182-010-00089-00003 Cultivo:62000 PASTOS PERMANENTES DE 5 O MAS AÑOS-SIN VARIEDAD Secano
 Recinto:18-182-010-00078-00006 Cultivo:62000 PASTOS PERMANENTES DE 5 O MAS AÑOS-SIN VARIEDAD Secano
 Recinto:18-182-010-00078-00011 Cultivo:62000 PASTOS PERMANENTES DE 5 O MAS AÑOS-SIN VARIEDAD Secano
 Recinto:18-182-010-00086-00002 Cultivo:62000 PASTOS PERMANENTES DE 5 O MAS AÑOS-SIN VARIEDAD Secano
 Recinto:18-182-010-00086-00004 Cultivo:62000 PASTOS PERMANENTES DE 5 O MAS AÑOS-SIN VARIEDAD Secano
 Recinto:18-182-010-00086-00005 Cultivo:62000 PASTOS PERMANENTES DE 5 O MAS AÑOS-SIN VARIEDAD Secano
- 86124 Recinto de forrajera para Cálculo de Carga Ganadera que No pertenece a Explotación.
 Recinto:18-182-004-00107-00002 Cultivo:62000 PASTOS PERMANENTES DE 5 O MAS AÑOS-SIN VARIEDAD Secano
 Recinto:18-182-004-00107-00003 Cultivo:62000 PASTOS PERMANENTES DE 5 O MAS AÑOS-SIN VARIEDAD Secano
 Recinto:18-182-010-00035-00005 Cultivo:62000 PASTOS PERMANENTES DE 5 O MAS AÑOS-SIN VARIEDAD Secano
 Recinto:18-182-010-00089-00003 Cultivo:62000 PASTOS PERMANENTES DE 5 O MAS AÑOS-SIN VARIEDAD Secano
 Recinto:18-182-010-00078-00006 Cultivo:62000 PASTOS PERMANENTES DE 5 O MAS AÑOS-SIN VARIEDAD Secano
 Recinto:18-182-010-00078-00011 Cultivo:62000 PASTOS PERMANENTES DE 5 O MAS AÑOS-SIN VARIEDAD Secano
 Recinto:18-182-010-00086-00002 Cultivo:62000 PASTOS PERMANENTES DE 5 O MAS AÑOS-SIN VARIEDAD Secano
 Recinto:18-182-010-00086-00004 Cultivo:62000 PASTOS PERMANENTES DE 5 O MAS AÑOS-SIN VARIEDAD Secano
 Recinto:18-182-010-00086-00005 Cultivo:62000 PASTOS PERMANENTES DE 5 O MAS AÑOS-SIN VARIEDAD Secano
- 86128 Recinto de Forrajeras que no ha contabilizado para Carga Ganadera por no tener una explotación válida para el cálculo de la Carga Ganadera
 Recinto:18-182-004-00107-00002 Cultivo:62 PASTOS PERMANENTES DE 5 O MAS AÑOS-
 Recinto:18-182-004-00107-00003 Cultivo:62 PASTOS PERMANENTES DE 5 O MAS AÑOS-
 Recinto:18-182-010-00035-00005 Cultivo:62 PASTOS PERMANENTES DE 5 O MAS AÑOS-
 Recinto:18-182-010-00089-00003 Cultivo:62 PASTOS PERMANENTES DE 5 O MAS AÑOS-
 Recinto:18-182-010-00078-00006 Cultivo:62 PASTOS PERMANENTES DE 5 O MAS AÑOS-
 Recinto:18-182-010-00078-00011 Cultivo:62 PASTOS PERMANENTES DE 5 O MAS AÑOS-
 Recinto:18-182-010-00086-00002 Cultivo:62 PASTOS PERMANENTES DE 5 O MAS AÑOS-
 Recinto:18-182-010-00086-00004 Cultivo:62 PASTOS PERMANENTES DE 5 O MAS AÑOS-
 Recinto:18-182-010-00086-00005 Cultivo:62 PASTOS PERMANENTES DE 5 O MAS AÑOS-
- 86132 Recinto superficie forrajera que no realiza la actividad de producción de pastoreo.
 Recinto:18-182-004-00107-00002 Cultivo:62000 PASTOS PERMANENTES DE 5 O MAS AÑOS-SIN VARIEDAD Secano
 Recinto:18-182-004-00107-00003 Cultivo:62000 PASTOS PERMANENTES DE 5 O MAS AÑOS-SIN VARIEDAD Secano
 Recinto:18-182-010-00035-00005 Cultivo:62000 PASTOS PERMANENTES DE 5 O MAS AÑOS-SIN VARIEDAD Secano
 Recinto:18-182-010-00089-00003 Cultivo:62000 PASTOS PERMANENTES DE 5 O MAS AÑOS-SIN VARIEDAD Secano
 Recinto:18-182-010-00078-00006 Cultivo:62000 PASTOS PERMANENTES DE 5 O MAS AÑOS-SIN VARIEDAD Secano
 Recinto:18-182-010-00078-00011 Cultivo:62000 PASTOS PERMANENTES DE 5 O MAS AÑOS-SIN VARIEDAD Secano
 Recinto:18-182-010-00086-00002 Cultivo:62000 PASTOS PERMANENTES DE 5 O MAS AÑOS-SIN VARIEDAD Secano
 Recinto:18-182-010-00086-00004 Cultivo:62000 PASTOS PERMANENTES DE 5 O MAS AÑOS-SIN VARIEDAD Secano
 Recinto:18-182-010-00086-00005 Cultivo:62000 PASTOS PERMANENTES DE 5 O MAS AÑOS-SIN VARIEDAD Secano


(1) Con incidencias que retienen pago o deniegan el expediente.

(2) Se calcula sobre superficie declarada admisible.

(3) Aplicación del artículo 16 bis del RD 147/2023.

(4) Expediente con algunos recintos de pastos permanentes ubicados en espacios protegidos donde la carga ganadera mínima será 0,1 UGM/ha.

Puede verificar la integridad de una copia de este documento mediante la lectura del código QR adjunto o mediante el acceso a la dirección <https://ws050.juntadeandalucia.es/verificarFirma> indicando el código de VERIFICACIÓN

FIRMADO POR	RAQUEL MARIA ESPIN CRESPO	29/01/2025	
VERIFICACIÓN	Pk2jmMURSWMFXCU9VKGJRQ2Q7H5BP3	PÁG. 1690/2713	

**HUELVA****APELLIDOS Y NOMBRE / RAZÓN SOCIAL**

ALFONSO VALERO ANTONIO

NIF

****9655*

EXPEDIENTE

1120275

RESOLUCIÓN

CONCESIÓN DE LA AYUDA

DATOS DE MANTENIMIENTO UNIDADES

GRUPO DE PAGO	Sup. Dec. Admisible	Sup. Resuelta	Sobredecl.	% Sobredecl.
ZONAS DE MONTAÑA	66,38	66,38	0,00	0,00

RESUMEN DE PAGOS

	IMPORTE (Euros)			
	RESUELTO	FEADER	MAPA	CAPADR
Pago realizado	2.046,00	1.739,10	200,71	106,19

APLICACIÓN DE REDUCCIONES Y PENALIZACIONES (%)

Crterios de subvencionabilidad (1)	Presentación tardía	Omisión declaración	Condicionalidad
0,00	0,00	0,00	0,00

IMPORTE (Euros)

Calculado(2)	Reducción	Penalización	Reducción Penalización (3)	Penalización adicional	Resuelto	FEADER	MAPA	CAPADR
2.046,00 €	0,00 €	0,00 €	0,00 €	0,00 €	2.046,00 €	1.739,10 €	200,71 €	106,19 €
Importe Unitario:	93,00 €	Nuevo Importe Unitario:	30,82 €					

RECINTOS PROPUESTOS

REF.	REFERENCIA SIGPAC	CULTIVO	S/R	USO SIGPAC	Sup. Dec. admisible	Sup. Campo	Sup. Determ.	Sup. Resuelta
-1450054	21-025-005-00040-0001	PASTOS PERMANENTES DE 5 O MAS AÑOS	S		3,24		3,24	3,24
6855199	21-025-005-00036-0001	PASTOS PERMANENTES DE 5 O MAS AÑOS	S		31,98		31,98	31,98
1700000005495721	21-025-005-00014-0011	PASTOS PERMANENTES DE 5 O MAS AÑOS	S		0,41		0,41	0,41
1700000005495725	21-025-005-00030-0001	PASTOS PERMANENTES DE 5 O MAS AÑOS	S		22,72		22,72	22,72
1700000005495730	21-025-005-00014-0006	PASTOS PERMANENTES DE 5 O MAS AÑOS	S		0,43		0,43	0,43
1700000005495734	21-025-005-00014-0008	PASTOS PERMANENTES DE 5 O MAS AÑOS	S		0,04		0,04	0,04
1700000005495741	21-025-005-00030-0002	PASTOS PERMANENTES DE 5 O MAS AÑOS	S		0,02		0,02	0,02
1700000005495749	21-025-005-00030-0004	PASTOS PERMANENTES DE 5 O MAS AÑOS	S		0,69		0,69	0,69
1700000005495756	21-025-005-00014-0002	PASTOS PERMANENTES DE 5 O MAS AÑOS	S		6,85		6,85	6,85

INCIDENCIAS**INCIDENCIA DESCRIPCIÓN**

74336 Recinto con uso declarado o cultivo declarado NO válido
 Recinto:21-025-005-00014-00010 Cultivo:358000 MEZCLA DE FORESTALES-SIN VARIEDAD Secano Uso Sigpac:FO

(1) Con incidencias que retienen pago o deniegan el expediente.

(2) Se calcula sobre superficie declarada admisible.

(3) Aplicación del artículo 16 bis del RD 147/2023.

(4) Expediente con algunos recintos de pastos permanentes ubicados en espacios protegidos donde la carga ganadera mínima será 0,1 UGM/ha.

Puede verificar la integridad de una copia de este documento mediante la lectura del código QR adjunto o mediante el acceso a la dirección <https://ws050.juntadeandalucia.es/verificarFirma> indicando el código de VERIFICACIÓN

FIRMADO POR

RAQUEL MARIA ESPIN CRESPO

29/01/2025

VERIFICACIÓN

Pk2jmMURSWMFXCU9VKGJRQ2Q7H5BP3

PÁG. 1691/2713



**Datos considerados para el Cálculo de la Carga Ganadera del expediente**

Superficie determinada para Cálculo Carga Ganadera: 66,38 ha

Carga Ganadera del Expediente: 0,21 ugm/ha (4)

Explotación	Especie	Ugm Calculada para CG
ES210250000495	BOVINA	13,68

Recintos Determinados para el Cálculo de Garga Ganadera

REF.	REFERENCIA SIGPAC	CULTIVO	DESCRIPCIÓN CULTIVO	S/R	SUP. RESUELTA (ha)
-1450054	21-025-005-00040-00001	62000	PASTOS PERMANENTES DE 5 O MAS AÑOS-SIN VARIEDAD	S	3,24
6855199	21-025-005-00036-00001	62000	PASTOS PERMANENTES DE 5 O MAS AÑOS-SIN VARIEDAD	S	31,98
1700000005495721	21-025-005-00014-00011	62000	PASTOS PERMANENTES DE 5 O MAS AÑOS-SIN VARIEDAD	S	0,41
1700000005495725	21-025-005-00030-00001	62000	PASTOS PERMANENTES DE 5 O MAS AÑOS-SIN VARIEDAD	S	22,72
1700000005495730	21-025-005-00014-00006	62000	PASTOS PERMANENTES DE 5 O MAS AÑOS-SIN VARIEDAD	S	0,43
1700000005495734	21-025-005-00014-00008	62000	PASTOS PERMANENTES DE 5 O MAS AÑOS-SIN VARIEDAD	S	0,04
1700000005495741	21-025-005-00030-00002	62000	PASTOS PERMANENTES DE 5 O MAS AÑOS-SIN VARIEDAD	S	0,02
1700000005495749	21-025-005-00030-00004	62000	PASTOS PERMANENTES DE 5 O MAS AÑOS-SIN VARIEDAD	S	0,69
1700000005495756	21-025-005-00014-00002	62000	PASTOS PERMANENTES DE 5 O MAS AÑOS-SIN VARIEDAD	S	6,85

(1) Con incidencias que retienen pago o deniegan el expediente.

(2) Se calcula sobre superficie declarada admisible.

(3) Aplicación del artículo 16 bis del RD 147/2023.

(4) Expediente con algunos recintos de pastos permanentes ubicados en espacios protegidos donde la carga ganadera mínima será 0,1 UGM/ha.

Puede verificar la integridad de una copia de este documento mediante la lectura del código QR adjunto o mediante el acceso a la dirección <https://ws050.juntadeandalucia.es/verificarFirma> indicando el código de VERIFICACIÓN

FIRMADO POR

RAQUEL MARIA ESPIN CRESPO

29/01/2025

VERIFICACIÓN

Pk2jmMURSWMFXCU9VKGJRQ2Q7H5BP3

PÁG. 1692/2713



**APELLIDOS Y NOMBRE / RAZÓN SOCIAL**

BOZA FERNANDEZ ROMAN

NIF

****2419*

EXPEDIENTE

1197975

RESOLUCIÓN

CONCESIÓN DE LA AYUDA

DATOS DE MANTENIMIENTO UNIDADES

GRUPO DE PAGO	Sup. Dec. Admisible	Sup. Resuelta	Sobredecl.	% Sobredecl.
ZONAS DE MONTAÑA	20,63	20,63	0,00	0,00

RESUMEN DE PAGOS

	IMPORTE (Euros)			
	RESUELTO	FEADER	MAPA	CAPADR
Pago realizado	1.802,15	1.531,83	176,79	93,53

APLICACIÓN DE REDUCCIONES Y PENALIZACIONES (%)

Criterios de subvencionabilidad (1)	Presentación tardía	Omisión declaración	Condicionabilidad
0,00	0,00	0,00	0,00

IMPORTE (Euros)

Calculado(2)	Reducción	Penalización	Reducción Penalización (3)	Penalización adicional	Resuelto	FEADER	MAPA	CAPADR
1.802,15 €	0,00 €	0,00 €	0,00 €	0,00 €	1.802,15 €	1.531,83 €	176,79 €	93,53 €
Importe Unitario:	93,00 €	Nuevo Importe Unitario:	87,36 €					

RECINTOS PROPUESTOS

REF.	REFERENCIA SIGPAC	CULTIVO	S/R	USO SIGPAC	Sup. Dec. admisible	Sup. Campo	Sup. Determ.	Sup. Resuelta
-775919	21-029-006-00050-0002	PASTOS PERMANENTES DE 5 O MAS AÑOS	S		0,52		0,52	0,52
-775608	21-029-006-00205-0002	PASTOS PERMANENTES DE 5 O MAS AÑOS	S		0,16		0,16	0,16
6844183	21-029-006-00014-0004	OLIVAR	S		3,15		3,15	3,15
1700000006179040	21-029-001-00010-0001	OLIVAR	S		2,59		2,59	2,59
1700000006179041	21-029-006-00204-0001	PASTOS PERMANENTES DE 5 O MAS AÑOS	S		1,62		1,62	1,62
1700000006179043	21-029-002-00065-0001	PASTOS PERMANENTES DE 5 O MAS AÑOS	S		2,14		2,14	2,14
1700000006179044	21-029-002-00066-0001	PASTOS PERMANENTES DE 5 O MAS AÑOS	S		0,86		0,86	0,86
1700000006179045	21-029-006-00014-0002	PASTOS PERMANENTES DE 5 O MAS AÑOS	S		0,18		0,18	0,18
1700000006179046	21-029-006-00014-0003	PASTOS PERMANENTES DE 5 O MAS AÑOS	S		2,93		2,93	2,93
1700000006179047	21-029-006-00043-0001	PASTOS PERMANENTES DE 5 O MAS AÑOS	S		2,40		2,40	2,40
1700000006179048	21-029-006-00050-0001	PASTOS PERMANENTES DE 5 O MAS AÑOS	S		0,01		0,01	0,01
1700000006179049	21-029-006-00053-0004	OLIVAR	S		0,17		0,17	0,17
1700000006179055	21-029-006-00014-0005	OLIVAR	S		0,02		0,02	0,02
1700000006179056	21-029-006-00040-0001	OLIVAR	S		0,92		0,92	0,92
1700000006179060	21-029-006-00076-0005	PASTOS PERMANENTES DE 5 O MAS AÑOS	S		0,70		0,70	0,70
1700000006179061	21-029-006-00053-0002	OLIVAR	S		2,26		2,26	2,26

(1) Con incidencias que retienen pago o deniegan el expediente.

(2) Se calcula sobre superficie declarada admisible.

(3) Aplicación del artículo 16 bis del RD 147/2023.

(4) Expediente con algunos recintos de pastos permanentes ubicados en espacios protegidos donde la carga ganadera mínima será 0,1 UGM/ha.

Puede verificar la integridad de una copia de este documento mediante la lectura del código QR adjunto o mediante el acceso a la dirección <https://ws050.juntadeandalucia.es/verificarFirma> indicando el código de VERIFICACIÓN

FIRMADO POR

RAQUEL MARIA ESPIN CRESPO

29/01/2025

VERIFICACIÓN

Pk2jmMURSWMFXCU9VKGJRQ2Q7H5BP3

PÁG. 1693/2713





Datos considerados para el Cálculo de la Carga Ganadera del expediente

Superficie determinada para Cálculo Carga Ganadera: 11,52 ha
 Carga Ganadera del Expediente: 1,93 ugm/ha (4)

Explotación	Especie	Ugm Calculada para CG
ES210290000398	BOVINA	22,25

Recintos Determinados para el Cálculo de Garga Ganadera

REF.	REFERENCIA SIGPAC	CULTIVO	DESCRIPCIÓN CULTIVO	S/R	SUP. RESUELTA (ha)
-775919	21-029-006-00050-00002	62000	PASTOS PERMANENTES DE 5 O MAS AÑOS-SIN VARIEDAD	S	0,52
-775608	21-029-006-00205-00002	62000	PASTOS PERMANENTES DE 5 O MAS AÑOS-SIN VARIEDAD	S	0,16
1700000006179041	21-029-006-00204-00001	62000	PASTOS PERMANENTES DE 5 O MAS AÑOS-SIN VARIEDAD	S	1,62
1700000006179043	21-029-002-00065-00001	62000	PASTOS PERMANENTES DE 5 O MAS AÑOS-SIN VARIEDAD	S	2,14
1700000006179044	21-029-002-00066-00001	62000	PASTOS PERMANENTES DE 5 O MAS AÑOS-SIN VARIEDAD	S	0,86
1700000006179045	21-029-006-00014-00002	62000	PASTOS PERMANENTES DE 5 O MAS AÑOS-SIN VARIEDAD	S	0,18
1700000006179046	21-029-006-00014-00003	62000	PASTOS PERMANENTES DE 5 O MAS AÑOS-SIN VARIEDAD	S	2,93
1700000006179047	21-029-006-00043-00001	62000	PASTOS PERMANENTES DE 5 O MAS AÑOS-SIN VARIEDAD	S	2,40
1700000006179048	21-029-006-00050-00001	62000	PASTOS PERMANENTES DE 5 O MAS AÑOS-SIN VARIEDAD	S	0,01
1700000006179060	21-029-006-00076-00005	62000	PASTOS PERMANENTES DE 5 O MAS AÑOS-SIN VARIEDAD	S	0,70

(1) Con incidencias que retienen pago o deniegan el expediente.
 (2) Se calcula sobre superficie declarada admisible.
 (3) Aplicación del artículo 16 bis del RD 147/2023.
 (4) Expediente con algunos recintos de pastos permanentes ubicados en espacios protegidos donde la carga ganadera mínima será 0,1 UGM/ha.

Puede verificar la integridad de una copia de este documento mediante la lectura del código QR adjunto o mediante el acceso a la dirección https://ws050.juntadeandalucia.es/verificarFirma indicando el código de VERIFICACIÓN			
FIRMADO POR	RAQUEL MARIA ESPIN CRESPO	29/01/2025	
VERIFICACIÓN	Pk2jmMURSWMFCU9VKGJRRQ2Q7H5BP3	PÁG. 1694/2713	

**APELLIDOS Y NOMBRE / RAZÓN SOCIAL**

CARBAJO GIL MIGUEL ANGEL

NIF

****0118*

EXPEDIENTE

1024918

RESOLUCIÓN

CONCESIÓN DE LA AYUDA

DATOS DE MANTENIMIENTO UNIDADES

GRUPO DE PAGO	Sup. Dec. Admisible	Sup. Resuelta	Sobredecl.	% Sobredecl.
ZONAS DE MONTAÑA	49,74	49,74	0,00	0,00

RESUMEN DE PAGOS

	IMPORTE (Euros)			
	RESUELTO	FEADER	MAPA	CAPADR
Pago realizado	2.046,00	1.739,10	200,71	106,19

APLICACIÓN DE REDUCCIONES Y PENALIZACIONES (%)

Criterios de subvencionabilidad (1)	Presentación tardía	Omisión declaración	Condicionalidad
0,00	0,00	0,00	0,00

IMPORTE (Euros)

Calculado(2)	Reducción	Penalización	Reducción Penalización (3)	Penalización adicional	Resuelto	FEADER	MAPA	CAPADR
2.046,00 €	0,00 €	0,00 €	0,00 €	0,00 €	2.046,00 €	1.739,10 €	200,71 €	106,19 €
Importe Unitario:	93,00 €	Nuevo Importe Unitario:	41,13 €					

RECINTOS PROPUESTOS

REF.	REFERENCIA SIGPAC	CULTIVO	S/R	USO SIGPAC	Sup. Dec. admisible	Sup. Campo	Sup. Determ.	Sup. Resuelta
170000003584095	21-009-001-00112-0001	PASTOS PERMANENTES DE 5 O MAS AÑOS	S		1,39		1,39	1,39
170000003584096	21-009-001-00112-0002	PASTOS PERMANENTES DE 5 O MAS AÑOS	S		4,13		4,13	4,13
170000003584100	21-009-014-00014-0003	PASTOS PERMANENTES DE 5 O MAS AÑOS	S		2,78		2,78	2,78
170000003584101	21-009-014-00014-0012	PASTOS PERMANENTES DE 5 O MAS AÑOS	S		0,16		0,16	0,16
170000003584102	21-009-014-00014-0002	PASTOS PERMANENTES DE 5 O MAS AÑOS	S		21,61		21,61	21,61
170000003584103	21-009-005-00006-0001	PASTOS PERMANENTES DE 5 O MAS AÑOS	S		4,76		4,76	4,76
170000003584107	21-009-014-00015-0001	PASTOS PERMANENTES DE 5 O MAS AÑOS	S		3,08		3,08	3,08
170000003586138	21-009-003-00103-0004	OLIVAR	S		3,97		3,97	3,97
170000003586139	21-009-014-00014-0007	OLIVAR	S		0,39		0,39	0,39
170000003586140	21-009-014-00013-0005	OLIVAR	S		0,91		0,91	0,91
170000003586141	21-009-014-00014-0008	OLIVAR	S		6,43		6,43	6,43
170000003586142	21-009-003-00103-0005	OLIVAR	S		0,13		0,13	0,13

(1) Con incidencias que retienen pago o deniegan el expediente.

(2) Se calcula sobre superficie declarada admisible.

(3) Aplicación del artículo 16 bis del RD 147/2023.

(4) Expediente con algunos recintos de pastos permanentes ubicados en espacios protegidos donde la carga ganadera mínima será 0,1 UGM/ha.

Puede verificar la integridad de una copia de este documento mediante la lectura del código QR adjunto o mediante el acceso a la dirección <https://ws050.juntadeandalucia.es/verificarFirma> indicando el código de VERIFICACIÓN

FIRMADO POR

RAQUEL MARIA ESPIN CRESPO

29/01/2025

VERIFICACIÓN

Pk2jmMURSWMFXCU9VKGJQRQ2Q7H5BP3

PÁG. 1695/2713



**INCIDENCIAS****INCIDENCIA DESCRIPCIÓN**

86122	Recinto superficie forrajera que realiza la actividad de producción de pastoreo y no declara el o los códigos del Registro de Explotaciones Ganaderas de Andalucía, REGA. Recinto:21-009-003-00103-00001 Cultivo:62000 PASTOS PERMANENTES DE 5 O MAS AÑOS-SIN VARIEDAD Secano Recinto:21-009-003-00103-00003 Cultivo:62000 PASTOS PERMANENTES DE 5 O MAS AÑOS-SIN VARIEDAD Secano Recinto:21-009-003-00103-00007 Cultivo:62000 PASTOS PERMANENTES DE 5 O MAS AÑOS-SIN VARIEDAD Secano Recinto:21-009-019-00006-00001 Cultivo:62000 PASTOS PERMANENTES DE 5 O MAS AÑOS-SIN VARIEDAD Secano Recinto:21-009-019-00006-00004 Cultivo:62000 PASTOS PERMANENTES DE 5 O MAS AÑOS-SIN VARIEDAD Secano Recinto:21-009-019-00255-00001 Cultivo:62000 PASTOS PERMANENTES DE 5 O MAS AÑOS-SIN VARIEDAD Secano
86124	Recinto de forrajera para Cálculo de Carga Ganadera que No pertenece a Explotación. Recinto:21-009-003-00103-00001 Cultivo:62000 PASTOS PERMANENTES DE 5 O MAS AÑOS-SIN VARIEDAD Secano Recinto:21-009-003-00103-00003 Cultivo:62000 PASTOS PERMANENTES DE 5 O MAS AÑOS-SIN VARIEDAD Secano Recinto:21-009-003-00103-00007 Cultivo:62000 PASTOS PERMANENTES DE 5 O MAS AÑOS-SIN VARIEDAD Secano Recinto:21-009-019-00006-00001 Cultivo:62000 PASTOS PERMANENTES DE 5 O MAS AÑOS-SIN VARIEDAD Secano Recinto:21-009-019-00006-00004 Cultivo:62000 PASTOS PERMANENTES DE 5 O MAS AÑOS-SIN VARIEDAD Secano Recinto:21-009-019-00255-00001 Cultivo:62000 PASTOS PERMANENTES DE 5 O MAS AÑOS-SIN VARIEDAD Secano

Datos considerados para el Cálculo de la Carga Ganadera del expediente

Superficie determinada para Cálculo Carga Ganadera: 37,91 ha
Carga Ganadera del Expediente: 0,99 ugm/ha (4)

Explotación	Especie	Ugm Calculada para CG
ES210090000010	OVINA	9,81
ES210090000010	PORCINO	10,68
ES2100900000360	BOVINA	15,91
ES2100900000360	PORCINO	0,97

Recintos Determinados para el Cálculo de Garga Ganadera

REF.	REFERENCIA SIGPAC	CULTIVO	DESCRIPCIÓN CULTIVO	S/R	SUP. RESUELTA (ha)
1700000003584095	21-009-001-00112-00001	62000	PASTOS PERMANENTES DE 5 O MAS AÑOS-SIN VARIEDAD	S	1,39
1700000003584096	21-009-001-00112-00002	62000	PASTOS PERMANENTES DE 5 O MAS AÑOS-SIN VARIEDAD	S	4,13
1700000003584100	21-009-014-00014-00003	62000	PASTOS PERMANENTES DE 5 O MAS AÑOS-SIN VARIEDAD	S	2,78
1700000003584101	21-009-014-00014-00012	62000	PASTOS PERMANENTES DE 5 O MAS AÑOS-SIN VARIEDAD	S	0,16
1700000003584102	21-009-014-00014-00002	62000	PASTOS PERMANENTES DE 5 O MAS AÑOS-SIN VARIEDAD	S	21,61
1700000003584103	21-009-005-00006-00001	62000	PASTOS PERMANENTES DE 5 O MAS AÑOS-SIN VARIEDAD	S	4,76
1700000003584107	21-009-014-00015-00001	62000	PASTOS PERMANENTES DE 5 O MAS AÑOS-SIN VARIEDAD	S	3,08

Incidenias de carga ganadera**INCIDENCIA DESCRIPCIÓN**

86122	Recinto superficie forrajera que realiza la actividad de producción de pastoreo y no declara el o los códigos del Registro de Explotaciones Ganaderas de Andalucía, REGA. Recinto:21-009-003-00103-00007 Cultivo:62000 PASTOS PERMANENTES DE 5 O MAS AÑOS-SIN VARIEDAD Secano Recinto:21-009-003-00103-00003 Cultivo:62000 PASTOS PERMANENTES DE 5 O MAS AÑOS-SIN VARIEDAD Secano Recinto:21-009-003-00103-00001 Cultivo:62000 PASTOS PERMANENTES DE 5 O MAS AÑOS-SIN VARIEDAD Secano Recinto:21-009-019-00255-00001 Cultivo:62000 PASTOS PERMANENTES DE 5 O MAS AÑOS-SIN VARIEDAD Secano Recinto:21-009-019-00006-00004 Cultivo:62000 PASTOS PERMANENTES DE 5 O MAS AÑOS-SIN VARIEDAD Secano Recinto:21-009-019-00006-00001 Cultivo:62000 PASTOS PERMANENTES DE 5 O MAS AÑOS-SIN VARIEDAD Secano
86124	Recinto de forrajera para Cálculo de Carga Ganadera que No pertenece a Explotación. Recinto:21-009-003-00103-00007 Cultivo:62000 PASTOS PERMANENTES DE 5 O MAS AÑOS-SIN VARIEDAD Secano Recinto:21-009-003-00103-00003 Cultivo:62000 PASTOS PERMANENTES DE 5 O MAS AÑOS-SIN VARIEDAD Secano Recinto:21-009-003-00103-00001 Cultivo:62000 PASTOS PERMANENTES DE 5 O MAS AÑOS-SIN VARIEDAD Secano

(1) Con incidencias que retienen pago o deniegan el expediente.

(2) Se calcula sobre superficie declarada admisible.

(3) Aplicación del artículo 16 bis del RD 147/2023.

(4) Expediente con algunos recintos de pastos permanentes ubicados en espacios protegidos donde la carga ganadera mínima será 0,1 UGM/ha.

Puede verificar la integridad de una copia de este documento mediante la lectura del código QR adjunto o mediante el acceso a la dirección <https://ws050.juntadeandalucia.es/verificarFirma> indicando el código de VERIFICACIÓN

FIRMADO POR

RAQUEL MARIA ESPIN CRESPO

29/01/2025

VERIFICACIÓN

Pk2jmMURSWMFXCU9VKGJQRQ2Q7H5BP3

PÁG. 1696/2713





	Recinto:21-009-019-00255-00001	Cultivo:62000	PASTOS PERMANENTES DE 5 O MAS AÑOS-SIN VARIEDAD	Secano
	Recinto:21-009-019-00006-00004	Cultivo:62000	PASTOS PERMANENTES DE 5 O MAS AÑOS-SIN VARIEDAD	Secano
	Recinto:21-009-019-00006-00001	Cultivo:62000	PASTOS PERMANENTES DE 5 O MAS AÑOS-SIN VARIEDAD	Secano
86128	Recinto de Forrajas que no ha contabilizado para Carga Ganadera por no tener una explotación válida para el cálculo de la Carga Ganadera			
	Recinto:21-009-003-00103-00007	Cultivo:62	PASTOS PERMANENTES DE 5 O MAS AÑOS-	
	Recinto:21-009-003-00103-00003	Cultivo:62	PASTOS PERMANENTES DE 5 O MAS AÑOS-	
	Recinto:21-009-003-00103-00001	Cultivo:62	PASTOS PERMANENTES DE 5 O MAS AÑOS-	
	Recinto:21-009-019-00255-00001	Cultivo:62	PASTOS PERMANENTES DE 5 O MAS AÑOS-	
	Recinto:21-009-019-00006-00004	Cultivo:62	PASTOS PERMANENTES DE 5 O MAS AÑOS-	
	Recinto:21-009-019-00006-00001	Cultivo:62	PASTOS PERMANENTES DE 5 O MAS AÑOS-	

(1) Con incidencias que retienen pago o deniegan el expediente.

(2) Se calcula sobre superficie declarada admisible.

(3) Aplicación del artículo 16 bis del RD 147/2023.

(4) Expediente con algunos recintos de pastos permanentes ubicados en espacios protegidos donde la carga ganadera mínima será 0,1 UGM/ha.

Puede verificar la integridad de una copia de este documento mediante la lectura del código QR adjunto o mediante el acceso a la dirección <https://ws050.juntadeandalucia.es/verificarFirma> indicando el código de VERIFICACIÓN

FIRMADO POR	RAQUEL MARIA ESPIN CRESPO	29/01/2025	
VERIFICACIÓN	Pk2jmMURSWMFXC9VKGJRQ2Q7H5BP3	PÁG. 1697/2713	

**APELLIDOS Y NOMBRE / RAZÓN SOCIAL**

CARVAJAL LOPEZ JOSE PASCUAL

NIF

****2813*

EXPEDIENTE

1139249

RESOLUCIÓN

CONCESIÓN DE LA AYUDA

DATOS DE MANTENIMIENTO UNIDADES**GRUPO DE PAGO**

ZONAS DE MONTAÑA

**Sup. Dec.
Admisible**

78,34

**Sup.
Resuelta**

78,34

Sobredecl.

0,00

% Sobredecl.

0,00

RESUMEN DE PAGOS

	IMPORTE (Euros)			
	RESUELTO	FEADER	MAPA	CAPADR
Pago realizado	2.046,00	1.739,10	200,71	106,19

APLICACIÓN DE REDUCCIONES Y PENALIZACIONES (%)

Criterios de subvencionabilidad (1)	Presentación tardia	Omisión declaración	Condicionidad
0,00	0,00	0,00	0,00

IMPORTE (Euros)

Calculado(2)	Reducción	Penalización	Reducción Penalización (3)	Penalización adicional	Resuelto	FEADER	MAPA	CAPADR
2.046,00 €	0,00 €	0,00 €	0,00 €	0,00 €	2.046,00 €	1.739,10 €	200,71 €	106,19 €
Importe Unitario:	93,00 €	Nuevo Importe Unitario:	26,12 €					

RECINTOS PROPUESTOS

REF.	REFERENCIA SIGPAC	CULTIVO	S/R	USO SIGPAC	Sup. Dec. admisible	Sup. Campo	Sup. Determ.	Sup. Resuelta
170000005485541	21-051-002-00047-0002	PASTOS PERMANENTES DE 5 O MAS AÑOS	S		10,02		10,02	10,02
170000005485545	21-051-001-00090-0002	PASTOS PERMANENTES DE 5 O MAS AÑOS	S		54,37		54,37	54,37
170000005485546	21-051-001-00089-0001	PASTOS PERMANENTES DE 5 O MAS AÑOS	S		0,48		0,48	0,48
170000005485547	21-051-001-00088-0001	PASTOS PERMANENTES DE 5 O MAS AÑOS	S		13,47		13,47	13,47

INCIDENCIAS**INCIDENCIA DESCRIPCIÓN**

86122	Recinto superficie forrajera que realiza la actividad de producción de pastoreo y no declara el o los códigos del Registro de Explotaciones Ganaderas de Andalucía, REGA. Recinto:21-051-001-00090-00009 Cultivo:62000 PASTOS PERMANENTES DE 5 O MAS AÑOS-SIN VARIEDAD Secano Recinto:21-051-002-80040-00011 Cultivo:62000 PASTOS PERMANENTES DE 5 O MAS AÑOS-SIN VARIEDAD Secano
86124	Recinto de forrajera para Cálculo de Carga Ganadera que No pertenece a Explotación. Recinto:21-051-001-00090-00009 Cultivo:62000 PASTOS PERMANENTES DE 5 O MAS AÑOS-SIN VARIEDAD Secano Recinto:21-051-002-80040-00011 Cultivo:62000 PASTOS PERMANENTES DE 5 O MAS AÑOS-SIN VARIEDAD Secano
86126	Recinto de forrajera para Cálculo de Carga Ganadera que No pertenece a Explotación con UGM válida. Recinto:21-051-001-00010-00012 Cultivo:62000 PASTOS PERMANENTES DE 5 O MAS AÑOS-SIN VARIEDAD Secano Explotacion:ES210510000023 Recinto:21-051-002-00014-00011 Cultivo:62000 PASTOS PERMANENTES DE 5 O MAS AÑOS-SIN VARIEDAD Secano Explotacion:ES210510000023

(1) Con incidencias que retienen pago o deniegan el expediente.

(2) Se calcula sobre superficie declarada admisible.

(3) Aplicación del artículo 16 bis del RD 147/2023.

(4) Expediente con algunos recintos de pastos permanentes ubicados en espacios protegidos donde la carga ganadera mínima será 0,1 UGM/ha.

Puede verificar la integridad de una copia de este documento mediante la lectura del código QR adjunto o mediante el acceso a la dirección <https://ws050.juntadeandalucia.es/verificarFirma> indicando el código de VERIFICACIÓN

FIRMADO POR

RAQUEL MARIA ESPIN CRESPO

29/01/2025

VERIFICACIÓN

Pk2jmMURSWMFXCU9VKGJQRQ2Q7H5BP3

PÁG. 1698/2713



**Datos considerados para el Cálculo de la Carga Ganadera del expediente**

Superficie determinada para Cálculo Carga Ganadera: 78,34 ha
Carga Ganadera del Expediente: 0,15 ugm/ha (4)

Explotación	Especie	Ugm Calculada para CG
ES210510000025	PORCINO	7,68
ES210510000080	PORCINO	4,32

Recintos Determinados para el Cálculo de Garga Ganadera

REF.	REFERENCIA SIGPAC	CULTIVO	DESCRIPCIÓN CULTIVO	S/R	SUP. RESUELTA (ha)
170000005485541	21-051-002-00047-00002	62000	PASTOS PERMANENTES DE 5 O MAS AÑOS-SIN VARIEDAD	S	10,02
170000005485545	21-051-001-00090-00002	62000	PASTOS PERMANENTES DE 5 O MAS AÑOS-SIN VARIEDAD	S	54,37
170000005485546	21-051-001-00089-00001	62000	PASTOS PERMANENTES DE 5 O MAS AÑOS-SIN VARIEDAD	S	0,48
170000005485547	21-051-001-00088-00001	62000	PASTOS PERMANENTES DE 5 O MAS AÑOS-SIN VARIEDAD	S	13,47

Incidencias de carga ganadera**INCIDENCIA DESCRIPCIÓN**

86122	Recinto superficie forrajera que realiza la actividad de producción de pastoreo y no declara el o los códigos del Registro de Explotaciones Ganaderas de Andalucía, REGA. Recinto:21-051-002-80040-00011 Cultivo:62000 PASTOS PERMANENTES DE 5 O MAS AÑOS-SIN VARIEDAD Secano Recinto:21-051-001-00090-00009 Cultivo:62000 PASTOS PERMANENTES DE 5 O MAS AÑOS-SIN VARIEDAD Secano
86124	Recinto de forrajera para Cálculo de Carga Ganadera que No pertenece a Explotación. Recinto:21-051-002-80040-00011 Cultivo:62000 PASTOS PERMANENTES DE 5 O MAS AÑOS-SIN VARIEDAD Secano Recinto:21-051-001-00090-00009 Cultivo:62000 PASTOS PERMANENTES DE 5 O MAS AÑOS-SIN VARIEDAD Secano
86126	Recinto de forrajera para Cálculo de Carga Ganadera que No pertenece a Explotación con UGM válida. Recinto:21-051-001-00010-00012 Cultivo:62000 PASTOS PERMANENTES DE 5 O MAS AÑOS-SIN VARIEDAD Secano Explotacion:ES210510000023 Recinto:21-051-002-00014-00011 Cultivo:62000 PASTOS PERMANENTES DE 5 O MAS AÑOS-SIN VARIEDAD Secano Explotacion:ES210510000023
86128	Recinto de Forrajeras que no ha contabilizado para Carga Ganadera por no tener una explotación válida para el cálculo de la Carga Ganadera Recinto:21-051-001-00010-00012 Cultivo:62 PASTOS PERMANENTES DE 5 O MAS AÑOS- Recinto:21-051-002-00014-00011 Cultivo:62 PASTOS PERMANENTES DE 5 O MAS AÑOS- Recinto:21-051-002-80040-00011 Cultivo:62 PASTOS PERMANENTES DE 5 O MAS AÑOS- Recinto:21-051-001-00090-00009 Cultivo:62 PASTOS PERMANENTES DE 5 O MAS AÑOS-

(1) Con incidencias que retienen pago o deniegan el expediente.

(2) Se calcula sobre superficie declarada admisible.

(3) Aplicación del artículo 16 bis del RD 147/2023.

(4) Expediente con algunos recintos de pastos permanentes ubicados en espacios protegidos donde la carga ganadera mínima será 0,1 UGM/ha.

Puede verificar la integridad de una copia de este documento mediante la lectura del código QR adjunto o mediante el acceso a la dirección <https://ws050.juntadeandalucia.es/verificarFirma> indicando el código de VERIFICACIÓN

FIRMADO POR	RAQUEL MARIA ESPIN CRESPO	29/01/2025	
VERIFICACIÓN	Pk2jmMURSWMFXCU9VKGJQRQ2Q7H5BP3	PÁG. 1699/2713	

**APELLIDOS Y NOMBRE / RAZÓN SOCIAL**

DOMINGUEZ HIDALGO MANUEL

NIF

****9256*

EXPEDIENTE

1167528

RESOLUCIÓN

CONCESIÓN DE LA AYUDA

DATOS DE MANTENIMIENTO UNIDADES

GRUPO DE PAGO	Sup. Dec. Admisible	Sup. Resuelta	Sobredecl.	% Sobredecl.
ZONAS DE MONTAÑA	111,99	111,99	0,00	0,00

RESUMEN DE PAGOS

	IMPORTE (Euros)			
	RESUELTO	FEADER	MAPA	CAPADR
Pago realizado	2.046,00	1.739,10	200,71	106,19

APLICACIÓN DE REDUCCIONES Y PENALIZACIONES (%)

Criterios de subvencionabilidad (1)	Presentación tardía	Omisión declaración	Condicionalidad
0,00	0,00	0,00	0,00

IMPORTE (Euros)

Calculado(2)	Reducción	Penalización	Reducción Penalización (3)	Penalización adicional	Resuelto	FEADER	MAPA	CAPADR
2.046,00 €	0,00 €	0,00 €	0,00 €	0,00 €	2.046,00 €	1.739,10 €	200,71 €	106,19 €
Importe Unitario:	93,00 €	Nuevo Importe Unitario:	18,27 €					

RECINTOS PROPUESTOS

REF.	REFERENCIA SIGPAC	CULTIVO	S/R	USO SIGPAC	Sup. Dec. admisible	Sup. Campo	Sup. Determ.	Sup. Resuelta
170000005340107	21-077-018-00097-0003	PASTOS PERMANENTES DE 5 O MAS AÑOS	S		1,32		1,32	1,32
170000005340108	21-077-034-00015-0005	PASTOS PERMANENTES DE 5 O MAS AÑOS	S		5,91		5,91	5,91
170000005340109	21-077-035-00006-0001	PASTOS PERMANENTES DE 5 O MAS AÑOS	S		1,09		1,09	1,09
170000005340110	21-077-034-00046-0001	PASTOS PERMANENTES DE 5 O MAS AÑOS	S		2,01		2,01	2,01
170000005340111	21-077-034-00039-0001	PASTOS PERMANENTES DE 5 O MAS AÑOS	S		21,98		21,98	21,98
170000005340115	21-077-034-00038-0001	PASTOS PERMANENTES DE 5 O MAS AÑOS	S		9,37		9,37	9,37
170000005340116	21-077-034-00038-0002	PASTOS PERMANENTES DE 5 O MAS AÑOS	S		0,59		0,59	0,59
170000005340117	21-077-034-00015-0004	PASTOS PERMANENTES DE 5 O MAS AÑOS	S		22,91		22,91	22,91
170000005340120	21-077-019-00022-0002	PASTOS PERMANENTES DE 5 O MAS AÑOS	S		0,79		0,79	0,79
170000005340122	21-077-019-00022-0005	PASTOS PERMANENTES DE 5 O MAS AÑOS	S		0,99		0,99	0,99
170000005340123	21-077-019-00022-0004	PASTOS PERMANENTES DE 5 O MAS AÑOS	S		0,83		0,83	0,83
170000005340124	21-077-019-00024-0001	PASTOS PERMANENTES DE 5 O MAS AÑOS	S		1,11		1,11	1,11
170000005340125	21-077-019-00013-0001	PASTOS PERMANENTES DE 5 O MAS AÑOS	S		4,53		4,53	4,53
170000005340126	21-077-019-00023-0001	PASTOS PERMANENTES DE 5 O MAS AÑOS	S		0,28		0,28	0,28
170000005340127	21-077-019-00016-0001	PASTOS PERMANENTES DE 5 O MAS AÑOS	S		0,69		0,69	0,69
170000005340128	21-077-018-00202-0001	PASTOS PERMANENTES DE 5 O MAS AÑOS	S		12,57		12,57	12,57
170000005340129	21-077-019-00004-0001	PASTOS PERMANENTES DE 5 O MAS AÑOS	S		14,95		14,95	14,95
170000005340130	21-077-019-00015-0001	PASTOS PERMANENTES DE 5 O MAS AÑOS	S		2,26		2,26	2,26
170000005340131	21-077-019-00010-0001	PASTOS PERMANENTES DE 5 O MAS AÑOS	S		7,81		7,81	7,81

(1) Con incidencias que retienen pago o deniegan el expediente.

(2) Se calcula sobre superficie declarada admisible.

(3) Aplicación del artículo 16 bis del RD 147/2023.

(4) Expediente con algunos recintos de pastos permanentes ubicados en espacios protegidos donde la carga ganadera mínima será 0,1 UGM/ha.

Puede verificar la integridad de una copia de este documento mediante la lectura del código QR adjunto o mediante el acceso a la dirección <https://ws050.juntadeandalucia.es/verificarFirma> indicando el código de VERIFICACIÓN

FIRMADO POR	RAQUEL MARIA ESPIN CRESPO	29/01/2025
VERIFICACIÓN	Pk2jmMURSWMFXCU9VKGJQRQ2Q7H5BP3	PÁG. 1700/2713



**Datos considerados para el Cálculo de la Carga Ganadera del expediente**

Superficie determinada para Cálculo Carga Ganadera: 112,03 ha

Carga Ganadera del Expediente: 0,30 ugm/ha

Explotación	Especie	Ugm Calculada para CG
ES210780000602	BOVINA	25,72
ES210780000654	BOVINA	3,87
ES210780000656	BOVINA	4,14

Recintos Determinados para el Cálculo de Garga Ganadera

REF.	REFERENCIA SIGPAC	CULTIVO	DESCRIPCIÓN CULTIVO	S/R	SUP. RESUELTA (ha)
170000005340107	21-077-018-00097-00003	62000	PASTOS PERMANENTES DE 5 O MAS AÑOS-SIN VARIEDAD	S	1,32
170000005340108	21-077-034-00015-00005	62000	PASTOS PERMANENTES DE 5 O MAS AÑOS-SIN VARIEDAD	S	5,91
170000005340109	21-077-035-00006-00001	62000	PASTOS PERMANENTES DE 5 O MAS AÑOS-SIN VARIEDAD	S	1,09
170000005340110	21-077-034-00046-00001	62000	PASTOS PERMANENTES DE 5 O MAS AÑOS-SIN VARIEDAD	S	2,01
170000005340111	21-077-034-00039-00001	62000	PASTOS PERMANENTES DE 5 O MAS AÑOS-SIN VARIEDAD	S	21,98
170000005340115	21-077-034-00038-00001	62000	PASTOS PERMANENTES DE 5 O MAS AÑOS-SIN VARIEDAD	S	9,37
170000005340116	21-077-034-00038-00002	62000	PASTOS PERMANENTES DE 5 O MAS AÑOS-SIN VARIEDAD	S	0,59
170000005340117	21-077-034-00016-00004	62000	PASTOS PERMANENTES DE 5 O MAS AÑOS-SIN VARIEDAD	S	22,91
170000005340120	21-077-019-00022-00002	62000	PASTOS PERMANENTES DE 5 O MAS AÑOS-SIN VARIEDAD	S	0,79
170000005340121	21-077-019-00022-00003	62000	PASTOS PERMANENTES DE 5 O MAS AÑOS-SIN VARIEDAD	S	0,04
170000005340122	21-077-019-00022-00005	62000	PASTOS PERMANENTES DE 5 O MAS AÑOS-SIN VARIEDAD	S	0,99
170000005340123	21-077-019-00022-00004	62000	PASTOS PERMANENTES DE 5 O MAS AÑOS-SIN VARIEDAD	S	0,83
170000005340124	21-077-019-00024-00001	62000	PASTOS PERMANENTES DE 5 O MAS AÑOS-SIN VARIEDAD	S	1,11
170000005340125	21-077-019-00013-00001	62000	PASTOS PERMANENTES DE 5 O MAS AÑOS-SIN VARIEDAD	S	4,53
170000005340126	21-077-019-00023-00001	62000	PASTOS PERMANENTES DE 5 O MAS AÑOS-SIN VARIEDAD	S	0,28
170000005340127	21-077-019-00016-00001	62000	PASTOS PERMANENTES DE 5 O MAS AÑOS-SIN VARIEDAD	S	0,69
170000005340128	21-077-018-00202-00001	62000	PASTOS PERMANENTES DE 5 O MAS AÑOS-SIN VARIEDAD	S	12,57
170000005340129	21-077-019-00004-00001	62000	PASTOS PERMANENTES DE 5 O MAS AÑOS-SIN VARIEDAD	S	14,95
170000005340130	21-077-019-00015-00001	62000	PASTOS PERMANENTES DE 5 O MAS AÑOS-SIN VARIEDAD	S	2,26
170000005340131	21-077-019-00010-00001	62000	PASTOS PERMANENTES DE 5 O MAS AÑOS-SIN VARIEDAD	S	7,81

(1) Con incidencias que retienen pago o deniegan el expediente.

(2) Se calcula sobre superficie declarada admisible.

(3) Aplicación del artículo 16 bis del RD 147/2023.

(4) Expediente con algunos recintos de pastos permanentes ubicados en espacios protegidos donde la carga ganadera mínima será 0,1 UGM/ha.

Puede verificar la integridad de una copia de este documento mediante la lectura del código QR adjunto o mediante el acceso a la dirección <https://ws050.juntadeandalucia.es/verificarFirma> indicando el código de VERIFICACIÓN

FIRMADO POR

RAQUEL MARIA ESPIN CRESPO

29/01/2025

VERIFICACIÓN

Pk2jmMURSWMFXCU9VKGJQRQ2Q7H5BP3

PÁG. 1701/2713



**APELLIDOS Y NOMBRE / RAZÓN SOCIAL**
FERNANDEZ BARROSO ANTONIO**NIF**
****7312***EXPEDIENTE**
10000020**RESOLUCIÓN**
CONCESIÓN DE LA AYUDA**DATOS DE MANTENIMIENTO UNIDADES**

GRUPO DE PAGO	Sup. Dec. Admisible	Sup. Resuelta	Sobredecl.	% Sobredecl.
ZONAS DE MONTAÑA	3,14	3,14	0,00	0,00

RESUMEN DE PAGOS

	IMPORTE (Euros)			
	RESUELTO	FEADER	MAPA	CAPADR
Pago realizado	292,02	248,22	28,65	15,15

APLICACIÓN DE REDUCCIONES Y PENALIZACIONES (%)

Criterios de subvencionabilidad (1)	Presentación tardía	Omisión declaración	Condicionalidad
0,00	0,00	0,00	0,00

IMPORTE (Euros)

Calculado(2)	Reducción	Penalización	Reducción Penalización (3)	Penalización adicional	Resuelto	FEADER	MAPA	CAPADR
292,02 €	0,00 €	0,00 €	0,00 €	0,00 €	292,02 €	248,22 €	28,65 €	15,15 €
Importe Unitario:	93,00 €	Nuevo Importe Unitario:	93,00 €					

RECINTOS PROPUESTOS

REF.	REFERENCIA SIGPAC	CULTIVO	S/R	USO SIGPAC	Sup. Dec. admisible	Sup. Campo	Sup. Determ.	Sup. Resuelta
7009504	21-029-004-00008-0002	OLIVAR	S		1,21		1,21	1,21
7009505	21-029-004-00005-0001	HIGUERA	S		0,94		0,94	0,94
7009506	21-029-006-00108-0003	OLIVAR	S		0,14		0,14	0,14
7009507	21-029-006-00149-0001	OLIVAR	S		0,59		0,59	0,59
7009508	21-029-006-00108-0004	OLIVAR	S		0,14		0,14	0,14
7009509	21-029-006-00108-0002	OLIVAR	S		0,10		0,10	0,10
7009510	21-029-004-00008-0004	OLIVAR	S		0,02		0,02	0,02

INCIDENCIAS**INCIDENCIA DESCRIPCIÓN**

- 463 Productor que en su Declaración responsable no marca SÍ o NO en la casilla de "Realiza alguna actividad de las incluidas en el R.D."
- 75022 No Autoriza a que, en caso de la devolución por la entidad financiera (retrocesión bancaria) del pago en la cuenta corriente consignada en la solicitud y que está debidamente registrada en el sistema contable GIRO de la Junta de Andalucía, se proceda al pago en cualquier otra cuenta corriente de la titularidad del solicitante vigente en dicho sistema contable.
- 86120 Para explotaciones de pastos permanentes ubicadas en espacios protegidos la carga ganadera mínima será 0,1 UGM/ha.
Recinto:21-029-007-00026-00001 Cultivo:62000 PASTOS PERMANENTES DE 5 O MAS AÑOS-SIN VARIEDAD Secano Carga Ganadera:0
- 86122 Recinto superficie forrajera que realiza la actividad de producción de pastoreo y no declara el o los códigos del Registro de Explotaciones Ganaderas de Andalucía, REGA.
Recinto:21-029-007-00026-00001 Cultivo:62000 PASTOS PERMANENTES DE 5 O MAS AÑOS-SIN VARIEDAD Secano
- 86124 Recinto de forrajera para Cálculo de Carga Ganadera que No pertenece a Explotación.
Recinto:21-029-007-00026-00001 Cultivo:62000 PASTOS PERMANENTES DE 5 O MAS AÑOS-SIN VARIEDAD Secano

Datos considerados para el Cálculo de la Carga Ganadera del expediente

Superficie determinada para Cálculo Carga Ganadera: 0,00 ha
Carga Ganadera del Expediente: 0,00 ugm/ha

(1) Con incidencias que retienen pago o deniegan el expediente.

(2) Se calcula sobre superficie declarada admisible.

(3) Aplicación del artículo 16 bis del RD 147/2023.

(4) Expediente con algunos recintos de pastos permanentes ubicados en espacios protegidos donde la carga ganadera mínima será 0,1 UGM/ha.

Puede verificar la integridad de una copia de este documento mediante la lectura del código QR adjunto o mediante el acceso a la dirección <https://ws050.juntadeandalucia.es/verificarFirma> indicando el código de VERIFICACIÓN

FIRMADO POR	RAQUEL MARIA ESPIN CRESPO	29/01/2025
VERIFICACIÓN	Pk2jmMURSWMFXCU9VKGJQRQ2Q7H5BP3	PÁG. 1702/2713





Incidencias de carga ganadera

INCIDENCIA DESCRIPCIÓN

86122	Recinto superficie forrajera que realiza la actividad de producción de pastoreo y no declara el o los códigos del Registro de Explotaciones Ganaderas de Andalucía, REGA. Recinto:21-029-007-00026-00001 Cultivo:62000 PASTOS PERMANENTES DE 5 O MAS AÑOS-SIN VARIEDAD Secano
86124	Recinto de forrajera para Cálculo de Carga Ganadera que No pertenece a Explotación. Recinto:21-029-007-00026-00001 Cultivo:62000 PASTOS PERMANENTES DE 5 O MAS AÑOS-SIN VARIEDAD Secano
86128	Recinto de Forrajerías que no ha contabilizado para Carga Ganadera por no tener una explotación válida para el cálculo de la Carga Ganadera Recinto:21-029-007-00026-00001 Cultivo:62 PASTOS PERMANENTES DE 5 O MAS AÑOS-

(1) Con incidencias que retienen pago o deniegan el expediente.

(2) Se calcula sobre superficie declarada admisible.

(3) Aplicación del artículo 16 bis del RD 147/2023.

(4) Expediente con algunos recintos de pastos permanentes ubicados en espacios protegidos donde la carga ganadera mínima será 0,1 UGM/ha.

Puede verificar la integridad de una copia de este documento mediante la lectura del código QR adjunto o mediante el acceso a la dirección <https://ws050.juntadeandalucia.es/verificarFirma> indicando el código de VERIFICACIÓN

FIRMADO POR	RAQUEL MARIA ESPIN CRESPO	29/01/2025	
VERIFICACIÓN	Pk2jmMURSWMFxcU9VKGJRQ2Q7H5BP3	PÁG. 1703/2713	

**APELLIDOS Y NOMBRE / RAZÓN SOCIAL**

GARCIA DOMINGUEZ PLACIDO

NIF

****6554*

EXPEDIENTE

1220381

RESOLUCIÓN

CONCESIÓN DE LA AYUDA

DATOS DE MANTENIMIENTO UNIDADES**GRUPO DE PAGO**

ZONAS DE MONTAÑA

**Sup. Dec.
Admisible**

53,87

**Sup.
Resuelta**

53,52

Sobredecl.

0,35

% Sobredecl.

0,65

RESUMEN DE PAGOS

	IMPORTE (Euros)			
	<u>RESUELTO</u>	<u>FEADER</u>	<u>MAPA</u>	<u>CAPADR</u>
Pago realizado	2.032,71	1.727,80	199,41	105,50

APLICACIÓN DE REDUCCIONES Y PENALIZACIONES (%)

<u>Crterios de subvencionabilidad (1)</u>	<u>Presentación tardia</u>	<u>Omisión declaración</u>	<u>Condicionalidad</u>
0,00	0,00	0,00	0,00

IMPORTE (Euros)

<u>Calculado(2)</u>	<u>Reducción</u>	<u>Penalización</u>	<u>Reducción Penalización (3)</u>	<u>Penalización adicional</u>	<u>Resuelto</u>	<u>FEADER</u>	<u>MAPA</u>	<u>CAPADR</u>
2.046,00 €	13,29 €	0,00 €	0,00 €	0,00 €	2.032,71 €	1.727,80 €	199,41 €	105,50 €
Importe Unitario:	93,00 €	Nuevo Importe Unitario:	37,98 €					

(1) Con incidencias que retienen pago o deniegan el expediente.

(2) Se calcula sobre superficie declarada admisible.

(3) Aplicación del artículo 16 bis del RD 147/2023.

(4) Expediente con algunos recintos de pastos permanentes ubicados en espacios protegidos donde la carga ganadera mínima será 0,1 UGM/ha.

Puede verificar la integridad de una copia de este documento mediante la lectura del código QR adjunto o mediante el acceso a la dirección <https://ws050.juntadeandalucia.es/verificarFirma> indicando el código de VERIFICACIÓN

FIRMADO POR

RAQUEL MARIA ESPIN CRESPO

29/01/2025

VERIFICACIÓN

Pk2jmMURSWMFXCU9VKGJRQ2Q7H5BP3

PÁG. 1704/2713



**RECINTOS PROPUESTOS**

REF.	REFERENCIA SIGPAC	CULTIVO	S/R	USO SIGPAC	Sup. Dec. admisible	Sup. Campo	Sup. Determ.	Sup. Resuelta
-1519826	21-029-006-00069-0003	OLIVAR	S		0,05		0,05	0,05
-1519825	21-029-006-00069-0003	OLIVAR	S		0,06		0,06	0,06
-1519824	21-029-006-00069-0003	OLIVAR	S		0,15		0,15	0,15
-436894	21-029-006-00034-0007	OLIVAR	S		0,13		0,13	0,13
-436221	21-029-006-00069-0008	OLIVAR	S		0,11		0,11	0,11
-436220	21-029-006-00034-0015	PASTOS PERMANENTES DE 5 O MAS AÑOS	S		0,05		0,05	0,05
-170428	21-029-015-00005-0017	PASTOS PERMANENTES DE 5 O MAS AÑOS	S		0,23		0,23	0,23
-170427	21-029-006-00025-0008	OLIVAR	S		0,06		0,06	0,06
1700000006253415	21-029-006-00069-0003	OLIVAR	S		2,13		2,13	2,13
1700000006253416	21-029-006-00069-0007	OLIVAR	S		0,11		0,11	0,11
1700000006253417	21-029-006-00069-0008	OLIVAR	S		0,25		0,25	0,25
1700000006253421	21-029-008-00032-0001	PASTOS PERMANENTES DE 5 O MAS AÑOS	S		7,48		7,48	7,48
1700000006253422	21-029-008-00030-0001	PASTOS PERMANENTES DE 5 O MAS AÑOS	S		2,37		2,37	2,37
1700000006253423	21-029-008-00031-0001	PASTOS PERMANENTES DE 5 O MAS AÑOS	S		5,36		5,36	5,36
1700000006253424	21-029-008-00031-0002	PASTOS PERMANENTES DE 5 O MAS AÑOS	S		1,33		1,33	1,33
1700000006253425	21-029-015-00001-0003	OLIVAR	S		0,34		0,34	0,34
1700000006253426	21-029-006-00019-0005	OLIVAR	S		0,02		0,02	0,02
1700000006253427	21-029-006-00020-0002	PASTOS PERMANENTES DE 5 O MAS AÑOS	S		0,33		0,33	0,33
1700000006253428	21-029-006-00020-0001	OLIVAR	S		1,55		1,55	1,55
1700000006253429	21-029-006-00025-0003	OLIVAR	S		0,19		0,19	0,19
1700000006253430	21-029-008-00006-0002	PASTOS PERMANENTES DE 5 O MAS AÑOS	S		4,56		4,56	4,56
1700000006253431	21-029-014-00107-0001	PASTOS PERMANENTES DE 5 O MAS AÑOS	S		5,45		5,45	5,45
1700000006253432	21-029-014-00046-0002	PASTOS PERMANENTES DE 5 O MAS AÑOS	S		0,12		0,12	0,12
1700000006253433	21-029-006-00034-0003	OLIVAR	S		0,06		0,06	0,06
1700000006253434	21-029-006-00034-0002	OLIVAR	S		0,02		0,02	0,02
1700000006253435	21-029-006-00025-0004	OLIVAR	S		0,79		0,79	0,79
1700000006253436	21-029-006-00025-0002	PASTOS PERMANENTES DE 5 O MAS AÑOS	S		0,82		0,82	0,82
1700000006253438	21-029-006-00019-0007	OLIVAR	S		0,04		0,04	0,04
1700000006253439	21-029-006-00019-0008	OLIVAR	S		1,40		1,40	1,40
1700000006253440	21-029-015-00001-0006	OLIVAR	S		0,03		0,03	0,03
1700000006253441	21-029-006-00019-0014	PASTOS PERMANENTES DE 5 O MAS AÑOS	S		0,38		0,38	0,38
1700000006253442	21-029-015-00001-0007	PASTOS PERMANENTES DE 5 O MAS AÑOS	S		1,57		1,57	1,57
1700000006253443	21-029-006-00019-0013	PASTOS PERMANENTES DE 5 O MAS AÑOS	S		0,08		0,08	0,08
1700000006253444	21-029-006-00019-0009	PASTOS PERMANENTES DE 5 O MAS AÑOS	S		0,10		0,10	0,10
1700000006253445	21-029-006-00034-0013	OLIVAR	S		0,35	0,00	0,35	0,00
1700000006253447	21-029-015-00005-0012	PASTOS PERMANENTES DE 5 O MAS AÑOS	S		0,22		0,22	0,22
1700000006253448	21-029-006-00034-0014	OLIVAR	S		0,47		0,47	0,47
1700000006253449	21-029-006-00069-0004	PASTOS PERMANENTES DE 5 O MAS AÑOS	S		0,07		0,07	0,07
1700000006253450	21-029-006-00069-0002	OLIVAR	S		0,83		0,83	0,83
1700000006253451	21-029-008-00006-0001	PASTOS PERMANENTES DE 5 O MAS AÑOS	S		2,59		2,59	2,59
1700000006253452	21-029-006-00069-0005	PASTOS PERMANENTES DE 5 O MAS AÑOS	S		0,10		0,10	0,10
1700000006253453	21-029-015-00001-0004	PASTOS PERMANENTES DE 5 O MAS AÑOS	S		0,07		0,07	0,07
1700000006253454	21-029-006-00006-0001	OLIVAR	S		1,41		1,41	1,41
1700000006253455	21-029-015-00005-0002	PASTOS PERMANENTES DE 5 O MAS AÑOS	S		0,05		0,05	0,05
1700000006253456	21-029-015-00005-0011	PASTOS PERMANENTES DE 5 O MAS AÑOS	S		0,39		0,39	0,39
1700000006253457	21-029-006-00034-0005	OLIVAR	S		6,86		6,86	6,86
1700000006253458	21-029-014-00046-0001	OLIVAR	R		0,61		0,61	0,61
1700000006253461	21-029-010-00030-0001	OLIVAR	S		0,24		0,24	0,24
1700000006253462	21-029-010-00023-0001	OLIVAR	S		1,42		1,42	1,42
1700000006253463	21-029-006-00034-0004	OLIVAR	S		0,47		0,47	0,47

(1) Con incidencias que retienen pago o deniegan el expediente.

(2) Se calcula sobre superficie declarada admisible.

(3) Aplicación del artículo 16 bis del RD 147/2023.

(4) Expediente con algunos recintos de pastos permanentes ubicados en espacios protegidos donde la carga ganadera mínima será 0,1 UGM/ha.

Puede verificar la integridad de una copia de este documento mediante la lectura del código QR adjunto o mediante el acceso a la dirección <https://ws050.juntadeandalucia.es/verificarFirma> indicando el código de VERIFICACIÓN

FIRMADO POR

RAQUEL MARIA ESPIN CRESPO

29/01/2025

VERIFICACIÓN

Pk2jmMURSWMFXCU9VKGJQRQ2Q7H5BP3

PÁG. 1705/2713





INCIDENCIAS

INCIDENCIA DESCRIPCIÓN

- 4272 Verifica que las líneas de declaración de las Solicitudes Únicas no tienen solapes con la capa de Retroactividad Gráfica (ambas de la misma campaña) a nivel de expediente/línea de declaración gráfica de la solicitud.
 Recinto:21-029-006-00034-00013 Cultivo: - Agregado de la referencia del recinto.:0 Zona de la referencia del recinto.:0 Superficie solapada.:0,02 Id. Incid.:100418880
 Recinto:21-029-006-00034-00013 Cultivo: - Agregado de la referencia del recinto.:0 Zona de la referencia del recinto.:0 Superficie solapada.:0,08 Id. Incid.:100418877
 Recinto:21-029-006-00034-00013 Cultivo: - Agregado de la referencia del recinto.:0 Zona de la referencia del recinto.:0 Superficie solapada.:0,09 Id. Incid.:100418879
 Recinto:21-029-006-00034-00013 Cultivo: - Agregado de la referencia del recinto.:0 Zona de la referencia del recinto.:0 Superficie solapada.:0,15 Id. Incid.:100418878
- 86126 Recinto de forrajera para Cálculo de Carga Ganadera que No pertenece a Explotación con UGM válida.
 Recinto:06-055-023-00404-00002 Cultivo:62000 PASTOS PERMANENTES DE 5 O MAS AÑOS-SIN VARIEDAD Secano
 Explotacion:ES060550000657

Datos considerados para el Cálculo de la Carga Ganadera del expediente

Superficie determinada para Cálculo Carga Ganadera: 33,72 ha
 Carga Ganadera del Expediente: 1,29 ugm/ha (4)

Explotación	Especie	Ugm Calculada para CG
ES210290000147	BOVINA	37,67
ES210290000147	OVINA	5,96

Recintos Determinados para el Cálculo de Garga Ganadera

REF.	REFERENCIA SIGPAC	CULTIVO	DESCRIPCIÓN CULTIVO	S/R	SUP. RESEUELTA (ha)
-436220	21-029-006-00034-00015	62000	PASTOS PERMANENTES DE 5 O MAS AÑOS-SIN VARIEDAD	S	0,05
-170428	21-029-015-00005-00017	62000	PASTOS PERMANENTES DE 5 O MAS AÑOS-SIN VARIEDAD	S	0,23
170000006253421	21-029-008-00032-00001	62000	PASTOS PERMANENTES DE 5 O MAS AÑOS-SIN VARIEDAD	S	7,48
170000006253422	21-029-008-00030-00001	62000	PASTOS PERMANENTES DE 5 O MAS AÑOS-SIN VARIEDAD	S	2,37
170000006253423	21-029-008-00031-00001	62000	PASTOS PERMANENTES DE 5 O MAS AÑOS-SIN VARIEDAD	S	5,36
170000006253424	21-029-008-00031-00002	62000	PASTOS PERMANENTES DE 5 O MAS AÑOS-SIN VARIEDAD	S	1,33
170000006253427	21-029-006-00020-00002	62000	PASTOS PERMANENTES DE 5 O MAS AÑOS-SIN VARIEDAD	S	0,33
170000006253430	21-029-008-00006-00002	62000	PASTOS PERMANENTES DE 5 O MAS AÑOS-SIN VARIEDAD	S	4,56
170000006253431	21-029-014-00107-00001	62000	PASTOS PERMANENTES DE 5 O MAS AÑOS-SIN VARIEDAD	S	5,45
170000006253432	21-029-014-00046-00002	62000	PASTOS PERMANENTES DE 5 O MAS AÑOS-SIN VARIEDAD	S	0,12
170000006253436	21-029-006-00025-00002	62000	PASTOS PERMANENTES DE 5 O MAS AÑOS-SIN VARIEDAD	S	0,82
170000006253441	21-029-006-00019-00014	62000	PASTOS PERMANENTES DE 5 O MAS AÑOS-SIN VARIEDAD	S	0,38
170000006253442	21-029-015-00001-00007	62000	PASTOS PERMANENTES DE 5 O MAS AÑOS-SIN VARIEDAD	S	1,57
170000006253443	21-029-006-00019-00013	62000	PASTOS PERMANENTES DE 5 O MAS AÑOS-SIN VARIEDAD	S	0,08
170000006253444	21-029-006-00019-00009	62000	PASTOS PERMANENTES DE 5 O MAS AÑOS-SIN VARIEDAD	S	0,10
170000006253447	21-029-015-00005-00012	62000	PASTOS PERMANENTES DE 5 O MAS AÑOS-SIN VARIEDAD	S	0,22
170000006253449	21-029-006-00069-00004	62000	PASTOS PERMANENTES DE 5 O MAS AÑOS-SIN VARIEDAD	S	0,07
170000006253451	21-029-008-00006-00001	62000	PASTOS PERMANENTES DE 5 O MAS AÑOS-SIN VARIEDAD	S	2,59
170000006253452	21-029-006-00069-00005	62000	PASTOS PERMANENTES DE 5 O MAS AÑOS-SIN VARIEDAD	S	0,10
170000006253453	21-029-015-00001-00004	62000	PASTOS PERMANENTES DE 5 O MAS AÑOS-SIN VARIEDAD	S	0,07
170000006253455	21-029-015-00005-00002	62000	PASTOS PERMANENTES DE 5 O MAS AÑOS-SIN VARIEDAD	S	0,05

(1) Con incidencias que retienen pago o deniegan el expediente.
 (2) Se calcula sobre superficie declarada admisible.
 (3) Aplicación del artículo 16 bis del RD 147/2023.
 (4) Expediente con algunos recintos de pastos permanentes ubicados en espacios protegidos donde la carga ganadera mínima será 0,1 UGM/ha.

Puede verificar la integridad de una copia de este documento mediante la lectura del código QR adjunto o mediante el acceso a la dirección https://ws050.juntadeandalucia.es/verificarFirma indicando el código de VERIFICACIÓN			
FIRMADO POR	RAQUEL MARIA ESPIN CRESPO	29/01/2025	
VERIFICACIÓN	Pk2jmMURSWMFXCU9VKGJRQ2Q7H5BP3	PÁG. 1706/2713	



Recintos Determinados para el Cálculo de Garga Ganadera

<u>REF.</u>	<u>REFERENCIA SIGPAC</u>	<u>CULTIVO</u>	<u>DESCRIPCIÓN CULTIVO</u>	<u>S/R</u>	<u>SUP. RESUELTA (ha)</u>
1700000006253456	21-029-015-00005-00011	62000	VARIEDAD PASTOS PERMANENTES DE 5 O MAS AÑOS-SIN VARIEDAD	S	0,39

Incidencias de carga ganadera

INCIDENCIA DESCRIPCIÓN

- 86126 Recinto de forrajera para Cálculo de Carga Ganadera que No pertenece a Explotación con UGM válida.
Recinto:06-055-023-00404-00002 Cultivo:62000 PASTOS PERMANENTES DE 5 O MAS AÑOS-SIN VARIEDAD Secano
Explotacion:ES060550000657
- 86128 Recinto de Forrajeras que no ha contabilizado para Carga Ganadera por no tener una explotación válida para el cálculo de la Carga Ganadera
Recinto:06-055-023-00404-00002 Cultivo:62 PASTOS PERMANENTES DE 5 O MAS AÑOS-

(1) Con incidencias que retienen pago o deniegan el expediente.
(2) Se calcula sobre superficie declarada admisible.
(3) Aplicación del artículo 16 bis del RD 147/2023.
(4) Expediente con algunos recintos de pastos permanentes ubicados en espacios protegidos donde la carga ganadera mínima será 0,1 UGM/ha.

Puede verificar la integridad de una copia de este documento mediante la lectura del código QR adjunto o mediante el acceso a la dirección <https://ws050.juntadeandalucia.es/verificarFirma> indicando el código de VERIFICACIÓN

FIRMADO POR	RAQUEL MARIA ESPIN CRESPO	29/01/2025
VERIFICACIÓN	Pk2jmMURSWMFXCu9VKGJRQ2Q7H5BP3	PÁG. 1707/2713



**APELLIDOS Y NOMBRE / RAZÓN SOCIAL**
GARCIA GARCIA MARÍA DE LOS ÁNGELES**NIF**
****3625***EXPEDIENTE**
1248948**RESOLUCIÓN**
CONCESIÓN DE LA AYUDA**DATOS DE MANTENIMIENTO UNIDADES**

GRUPO DE PAGO	Sup. Dec. Admisible	Sup. Resuelta	Sobredecl.	% Sobredecl.
ZONAS DE MONTAÑA	14,13	14,11	0,02	0,14

RESUMEN DE PAGOS

	IMPORTE (Euros)			
	RESUELTO	FEADER	MAPA	CAPADR
Pago realizado	1.310,37	1.113,81	128,55	68,01
A pagar	1,86	1,58	0,18	0,10
TOTAL	1.312,23	1.115,39	128,73	68,11

APLICACIÓN DE REDUCCIONES Y PENALIZACIONES (%)

Criterios de subvencionabilidad (1)	Presentación tardía	Omisión declaración	Condicionalidad
0,00	0,00	0,00	0,00

IMPORTE (Euros)

Calculado(2)	Reducción	Penalización	Reducción Penalización (3)	Penalización adicional	Resuelto	FEADER	MAPA	CAPADR
1.314,09 €	1,86 €	0,00 €	0,00 €	0,00 €	1.312,23 €	1.115,40 €	128,73 €	68,10 €
Importe Unitario:	93,00 €	Nuevo Importe Unitario:	93,00 €					

RECINTOS PROPUESTOS

REF.	REFERENCIA SIGPAC	CULTIVO	S/R	USO SIGPAC	Sup. Dec. admisible	Sup. Campo	Sup. Determ.	Sup. Resuelta
-1511704	21-008-010-00304-0006	OLIVAR	S		0,05		0,05	0,05
-1511703	21-008-010-00304-0001	OLIVAR	S		2,93		2,93	2,93
-1211420	21-008-010-00303-0003	OLIVAR	S		0,17		0,17	0,17
-915541	21-008-010-00304-0025	PASTOS DE MENOS DE 5 AÑOS	S		0,02		0,02	0,02
-915540	21-008-010-00287-0018	OLIVAR	S		0,58		0,58	0,58
-12472	21-008-010-00287-0017	OLIVAR	S		0,03		0,03	0,03
5471086	21-008-010-00287-0004	OLIVAR	S		0,12		0,12	0,12
5471087	21-008-010-00287-0014	OLIVAR	S		0,01		0,01	0,01
5471089	21-008-010-00288-0007	OLIVAR	S		0,09		0,09	0,09
5471090	21-008-010-00288-0015	OLIVAR	S		0,05		0,05	0,05
5471093	21-008-010-00304-0022	OLIVAR	S		0,01		0,01	0,01
5471094	21-008-010-00304-0023	OLIVAR	S		0,03		0,03	0,03
170000002764892	21-008-010-00287-0001	OLIVAR	S		2,50		2,50	2,50
170000002764894	21-008-010-00304-0004	OLIVAR	S		5,10		5,10	5,10
170000002764895	21-008-010-00288-0006	OLIVAR	S		2,44		2,44	2,42

INCIDENCIAS**INCIDENCIA DESCRIPCIÓN**

4272 Verifica que las líneas de declaración de las Solicitudes Únicas no tienen solapes con la capa de Retroactividad Gráfica (ambas de la misma campaña) a nivel de expediente/línea de declaración gráfica de la solicitud.
Recinto:21-008-010-00288-00006 Cultivo: - Agregado de la referencia del recinto.:0 Zona de la referencia del recinto.:0 Superficie solapada.:0,02 Id. Incid.:97051475

(1) Con incidencias que retienen pago o deniegan el expediente.

(2) Se calcula sobre superficie declarada admisible.

(3) Aplicación del artículo 16 bis del RD 147/2023.

(4) Expediente con algunos recintos de pastos permanentes ubicados en espacios protegidos donde la carga ganadera mínima será 0,1 UGM/ha.

Puede verificar la integridad de una copia de este documento mediante la lectura del código QR adjunto o mediante el acceso a la dirección <https://ws050.juntadeandalucia.es/verificarFirma> indicando el código de VERIFICACIÓN

FIRMADO POR RAQUEL MARIA ESPIN CRESPO

29/01/2025

VERIFICACIÓN Pk2jmMURSWMFCU9VKGJQRQ2Q7H5BP3

PÁG. 1708/2713





Datos considerados para el Cálculo de la Carga Ganadera del expediente

Superficie determinada para Cálculo Carga Ganadera: 0,41 ha

Carga Ganadera del Expediente: 68,90 ugm/ha

Explotación	Especie	Ugm Calculada para CG
ES210080000366	CAPRINA	15,13
ES210080000366	OVINA	13,12

Recintos Determinados para el Cálculo de Garga Ganadera

REF.	REFERENCIA SIGPAC	CULTIVO	DESCRIPCIÓN CULTIVO	S/R	SUP. RESUELTA (ha)
-1211416	21-008-010-00304-00002	62000	PASTOS PERMANENTES DE 5 O MAS AÑOS-SIN VARIEDAD	S	0,39
-915541	21-008-010-00304-00025	63000	PASTOS DE MENOS DE 5 AÑOS-SIN VARIEDAD	S	0,02

(1) Con incidencias que retienen pago o deniegan el expediente.

(2) Se calcula sobre superficie declarada admisible.

(3) Aplicación del artículo 16 bis del RD 147/2023.

(4) Expediente con algunos recintos de pastos permanentes ubicados en espacios protegidos donde la carga ganadera mínima será 0,1 UGM/ha.

Puede verificar la integridad de una copia de este documento mediante la lectura del código QR adjunto o mediante el acceso a la dirección <https://ws050.juntadeandalucia.es/verificarFirma> indicando el código de VERIFICACIÓN

FIRMADO POR

RAQUEL MARIA ESPIN CRESPO

29/01/2025

VERIFICACIÓN

Pk2jmMURSWMFXC9VKGJRQ2Q7H5BP3

PÁG. 1709/2713



**APELLIDOS Y NOMBRE / RAZÓN SOCIAL**
GONZALEZ GONZALEZ SENEN**NIF**
****4321***EXPEDIENTE**
1088582**RESOLUCIÓN**
CONCESIÓN DE LA AYUDA**DATOS DE MANTENIMIENTO UNIDADES**

GRUPO DE PAGO	Sup. Dec. Admisible	Sup. Resuelta	Sobredecl.	% Sobredecl.
ZONAS DE MONTAÑA	16,92	16,92	0,00	0,00

RESUMEN DE PAGOS

	IMPORTE (Euros)			
	RESUELTO	FEADER	MAPA	CAPADR
Pago realizado	1.537,85	1.307,17	150,86	79,82

APLICACIÓN DE REDUCCIONES Y PENALIZACIONES (%)

Criterios de subvencionabilidad (1)	Presentación tardía	Omisión declaración	Condicionalidad
0,00	0,00	0,00	0,00

IMPORTE (Euros)

Calculado(2)	Reducción	Penalización	Reducción Penalización (3)	Penalización adicional	Resuelto	FEADER	MAPA	CAPADR
1.537,85 €	0,00 €	0,00 €	0,00 €	0,00 €	1.537,85 €	1.307,17 €	150,86 €	79,82 €
Importe Unitario:	93,00 €	Nuevo Importe Unitario:	90,89 €					

RECINTOS PROPUESTOS

REF.	REFERENCIA SIGPAC	CULTIVO	S/R	USO SIGPAC	Sup. Dec. admisible	Sup. Campo	Sup. Determ.	Sup. Resuelta
-881231	21-025-009-00081-0005	HUERTA	S		0,03		0,03	0,03
-881230	21-025-009-00069-0011	HUERTA	S		0,07		0,07	0,07
-881229	21-025-009-00069-0005	PASTOS DE MENOS DE 5 AÑOS	S		0,63		0,63	0,63
4116491	21-025-009-00079-0001	PASTOS PERMANENTES DE 5 O MAS AÑOS	S		2,04		2,04	2,04
4116492	21-025-009-00079-0002	PASTOS PERMANENTES DE 5 O MAS AÑOS	S		0,13		0,13	0,13
4116493	21-025-009-00079-0003	PASTOS PERMANENTES DE 5 O MAS AÑOS	S		0,13		0,13	0,13
170000007219475	21-025-009-00069-0001	PASTOS PERMANENTES DE 5 O MAS AÑOS	S		9,41		9,41	9,41
170000007219477	21-025-009-00069-0003	PASTOS PERMANENTES DE 5 O MAS AÑOS	S		4,48		4,48	4,48

INCIDENCIAS**INCIDENCIA DESCRIPCIÓN**

86126	Recinto de forrajera para Cálculo de Carga Ganadera que No pertenece a Explotación con UGM válida. Recinto:21-025-009-00081-00001 Cultivo:62000 PASTOS PERMANENTES DE 5 O MAS AÑOS-SIN VARIEDAD Secano Explotacion:ES210250000370 Recinto:21-025-009-00081-00003 Cultivo:62000 PASTOS PERMANENTES DE 5 O MAS AÑOS-SIN VARIEDAD Secano Explotacion:ES210250000370 Recinto:21-025-009-09003-00002 Cultivo:62000 PASTOS PERMANENTES DE 5 O MAS AÑOS-SIN VARIEDAD Secano Explotacion:ES210250000370 Recinto:21-025-009-09003-00003 Cultivo:62000 PASTOS PERMANENTES DE 5 O MAS AÑOS-SIN VARIEDAD Secano Explotacion:ES210250000370 Recinto:21-025-009-09003-00009 Cultivo:62000 PASTOS PERMANENTES DE 5 O MAS AÑOS-SIN VARIEDAD Secano Explotacion:ES210250000370 Recinto:21-025-009-09005-00002 Cultivo:62000 PASTOS PERMANENTES DE 5 O MAS AÑOS-SIN VARIEDAD Secano Explotacion:ES210250000370 Recinto:21-025-010-00017-00005 Cultivo:62000 PASTOS PERMANENTES DE 5 O MAS AÑOS-SIN VARIEDAD Secano Explotacion:ES210250000370
-------	--

(1) Con incidencias que retienen pago o deniegan el expediente.

(2) Se calcula sobre superficie declarada admisible.

(3) Aplicación del artículo 16 bis del RD 147/2023.

(4) Expediente con algunos recintos de pastos permanentes ubicados en espacios protegidos donde la carga ganadera mínima será 0,1 UGM/ha.

Puede verificar la integridad de una copia de este documento mediante la lectura del código QR adjunto o mediante el acceso a la dirección <https://ws050.juntadeandalucia.es/verificarFirma> indicando el código de VERIFICACIÓN

FIRMADO POR

RAQUEL MARIA ESPIN CRESPO

29/01/2025

VERIFICACIÓN

Pk2jmMURSWMFXCU9VKGJRQ2Q7H5BP3

PÁG. 1710/2713



**Datos considerados para el Cálculo de la Carga Ganadera del expediente**

Superficie determinada para Cálculo Carga Ganadera: 16,82 ha
Carga Ganadera del Expediente: 0,56 ugm/ha (4)

Explotación	Especie	Ugm Calculada para CG
ES210250000004	CAPRINA	4,75
ES210250000004	OVINA	4,73

Recintos Determinados para el Cálculo de Garga Ganadera

REF.	REFERENCIA SIGPAC	CULTIVO	DESCRIPCIÓN CULTIVO	S/R	SUP. RESUELTA (ha)
-881229	21-025-009-00069-00005	63000	PASTOS DE MENOS DE 5 AÑOS-SIN VARIEDAD	S	0,63
4116491	21-025-009-00079-00001	62000	PASTOS PERMANENTES DE 5 O MAS AÑOS-SIN VARIEDAD	S	2,04
4116492	21-025-009-00079-00002	62000	PASTOS PERMANENTES DE 5 O MAS AÑOS-SIN VARIEDAD	S	0,13
4116493	21-025-009-00079-00003	62000	PASTOS PERMANENTES DE 5 O MAS AÑOS-SIN VARIEDAD	S	0,13
1700000007219475	21-025-009-00069-00001	62000	PASTOS PERMANENTES DE 5 O MAS AÑOS-SIN VARIEDAD	S	9,41
1700000007219477	21-025-009-00069-00003	62000	PASTOS PERMANENTES DE 5 O MAS AÑOS-SIN VARIEDAD	S	4,48

Incidencias de carga ganadera**INCIDENCIA DESCRIPCIÓN**

86126	Recinto de forrajera para Cálculo de Carga Ganadera que No pertenece a Explotación con UGM válida. Recinto:21-025-009-09005-00002 Cultivo:62000 PASTOS PERMANENTES DE 5 O MAS AÑOS-SIN VARIEDAD Secano Explotacion:ES210250000370 Recinto:21-025-009-09003-00009 Cultivo:62000 PASTOS PERMANENTES DE 5 O MAS AÑOS-SIN VARIEDAD Secano Explotacion:ES210250000370 Recinto:21-025-009-09003-00003 Cultivo:62000 PASTOS PERMANENTES DE 5 O MAS AÑOS-SIN VARIEDAD Secano Explotacion:ES210250000370 Recinto:21-025-009-09003-00002 Cultivo:62000 PASTOS PERMANENTES DE 5 O MAS AÑOS-SIN VARIEDAD Secano Explotacion:ES210250000370 Recinto:21-025-009-00081-00001 Cultivo:62000 PASTOS PERMANENTES DE 5 O MAS AÑOS-SIN VARIEDAD Secano Explotacion:ES210250000370 Recinto:21-025-009-00081-00003 Cultivo:62000 PASTOS PERMANENTES DE 5 O MAS AÑOS-SIN VARIEDAD Secano Explotacion:ES210250000370 Recinto:21-025-010-00017-00005 Cultivo:62000 PASTOS PERMANENTES DE 5 O MAS AÑOS-SIN VARIEDAD Secano Explotacion:ES210250000370
86128	Recinto de Forrajerías que no ha contabilizado para Carga Ganadera por no tener una explotación válida para el cálculo de la Carga Ganadera Recinto:21-025-009-09005-00002 Cultivo:62 PASTOS PERMANENTES DE 5 O MAS AÑOS- Recinto:21-025-009-09003-00009 Cultivo:62 PASTOS PERMANENTES DE 5 O MAS AÑOS- Recinto:21-025-009-09003-00003 Cultivo:62 PASTOS PERMANENTES DE 5 O MAS AÑOS- Recinto:21-025-009-09003-00002 Cultivo:62 PASTOS PERMANENTES DE 5 O MAS AÑOS- Recinto:21-025-009-00081-00001 Cultivo:62 PASTOS PERMANENTES DE 5 O MAS AÑOS- Recinto:21-025-009-00081-00003 Cultivo:62 PASTOS PERMANENTES DE 5 O MAS AÑOS- Recinto:21-025-010-00017-00005 Cultivo:62 PASTOS PERMANENTES DE 5 O MAS AÑOS-

(1) Con incidencias que retienen pago o deniegan el expediente.

(2) Se calcula sobre superficie declarada admisible.

(3) Aplicación del artículo 16 bis del RD 147/2023.

(4) Expediente con algunos recintos de pastos permanentes ubicados en espacios protegidos donde la carga ganadera mínima será 0,1 UGM/ha.

Puede verificar la integridad de una copia de este documento mediante la lectura del código QR adjunto o mediante el acceso a la dirección <https://ws050.juntadeandalucia.es/verificarFirma> indicando el código de VERIFICACIÓN

FIRMADO POR	RAQUEL MARIA ESPIN CRESPO	29/01/2025	
VERIFICACIÓN	Pk2jmMURSWMFXCU9VKGJRQ2Q7H5BP3	PÁG. 1711/2713	

**APELLIDOS Y NOMBRE / RAZÓN SOCIAL**

GONZALEZ RUIZ MARIA DEL PRADO

NIF

***9706*

EXPEDIENTE

1143655

RESOLUCIÓN

CONCESIÓN DE LA AYUDA

DATOS DE MANTENIMIENTO UNIDADES

GRUPO DE PAGO	Sup. Dec. Admisible	Sup. Resuelta	Sobredecl.	% Sobredecl.
ZONAS DE MONTAÑA	33,95	33,95	0,00	0,00

RESUMEN DE PAGOS

	IMPORTE (Euros)			
	RESUELTO	FEADER	MAPA	CAPADR
Pago realizado	2.046,00	1.739,10	200,71	106,19

APLICACIÓN DE REDUCCIONES Y PENALIZACIONES (%)

Criterios de subvencionabilidad (1)	Presentación tardía	Omisión declaración	Condicionalidad
0,00	0,00	0,00	0,00

IMPORTE (Euros)

Calculado(2)	Reducción	Penalización	Reducción Penalización (3)	Penalización adicional	Resuelto	FEADER	MAPA	CAPADR
2.046,00 €	0,00 €	0,00 €	0,00 €	0,00 €	2.046,00 €	1.739,10 €	200,71 €	106,19 €
Importe Unitario:	93,00 €	Nuevo Importe Unitario:	60,27 €					

RECINTOS PROPUESTOS

REF.	REFERENCIA SIGPAC	CULTIVO	S/R	USO SIGPAC	Sup. Dec. admisible	Sup. Campo	Sup. Determ.	Sup. Resuelta
1700000006193200	21-036-004-00005-0001	PASTOS PERMANENTES DE 5 O MAS AÑOS	S		0,22		0,22	0,22
1700000006193201	21-036-004-00014-0012	PASTOS PERMANENTES DE 5 O MAS AÑOS	S		0,00		0,00	0,00
1700000006193202	21-036-004-00014-0006	PASTOS PERMANENTES DE 5 O MAS AÑOS	S		0,00		0,00	0,00
1700000006193203	21-038-004-00102-0003	PASTOS PERMANENTES DE 5 O MAS AÑOS	S		0,67		0,67	0,67
1700000006193204	21-036-004-00014-0010	PASTOS PERMANENTES DE 5 O MAS AÑOS	S		0,00		0,00	0,00
1700000006193205	21-036-004-00013-0001	PASTOS PERMANENTES DE 5 O MAS AÑOS	S		6,72		6,72	6,72
1700000006193206	21-036-004-00012-0001	PASTOS PERMANENTES DE 5 O MAS AÑOS	S		2,71		2,71	2,71
1700000006193207	21-036-004-00006-0002	PASTOS PERMANENTES DE 5 O MAS AÑOS	S		8,10		8,10	8,10
1700000006193208	21-036-004-00011-0001	PASTOS PERMANENTES DE 5 O MAS AÑOS	S		1,58		1,58	1,58
1700000006193209	21-036-004-00015-0005	PASTOS PERMANENTES DE 5 O MAS AÑOS	S		0,07		0,07	0,07
1700000006193210	21-038-004-00102-0002	PASTOS PERMANENTES DE 5 O MAS AÑOS	S		5,70		5,70	5,70
1700000006193211	21-036-004-00010-0001	PASTOS PERMANENTES DE 5 O MAS AÑOS	S		4,04		4,04	4,04
1700000006193212	21-036-004-00009-0001	PASTOS PERMANENTES DE 5 O MAS AÑOS	S		1,35		1,35	1,35
1700000006193213	21-036-004-00007-0001	PASTOS PERMANENTES DE 5 O MAS AÑOS	S		0,00		0,00	0,00
1700000006193214	21-036-004-00008-0001	PASTOS PERMANENTES DE 5 O MAS AÑOS	S		0,00		0,00	0,00
1700000006193215	21-036-004-00015-0006	PASTOS PERMANENTES DE 5 O MAS AÑOS	S		0,00		0,00	0,00
1700000006193216	21-036-004-00014-0004	PASTOS PERMANENTES DE 5 O MAS AÑOS	S		0,00		0,00	0,00
1700000006193217	21-036-004-00006-0004	PASTOS PERMANENTES DE 5 O MAS AÑOS	S		1,34		1,34	1,34
1700000006193218	21-036-004-00006-0005	PASTOS PERMANENTES DE 5 O MAS AÑOS	S		0,68		0,68	0,68
1700000006193219	21-036-004-00006-0006	PASTOS PERMANENTES DE 5 O MAS AÑOS	S		0,23		0,23	0,23
1700000006193220	21-036-004-00006-0008	PASTOS PERMANENTES DE 5 O MAS AÑOS	S		0,54		0,54	0,54

(1) Con incidencias que retienen pago o deniegan el expediente.

(2) Se calcula sobre superficie declarada admisible.

(3) Aplicación del artículo 16 bis del RD 147/2023.

(4) Expediente con algunos recintos de pastos permanentes ubicados en espacios protegidos donde la carga ganadera mínima será 0,1 UGM/ha.

Puede verificar la integridad de una copia de este documento mediante la lectura del código QR adjunto o mediante el acceso a la dirección <https://ws050.juntadeandalucia.es/verificarFirma> indicando el código de VERIFICACIÓN

FIRMADO POR

RAQUEL MARIA ESPIN CRESPO

29/01/2025

VERIFICACIÓN

Pk2jmMURSWMFXCU9VKGJQRQ2Q7H5BP3

PÁG. 1712/2713



**Datos considerados para el Cálculo de la Carga Ganadera del expediente**

Superficie determinada para Cálculo Carga Ganadera: 33,95 ha

Carga Ganadera del Expediente: 0,50 ugm/ha (4)

Explotación	Especie	Ugm Calculada para CG
ES210360000065	BOVINA	16,81

Recintos Determinados para el Cálculo de Garga Ganadera

REF.	REFERENCIA SIGPAC	CULTIVO	DESCRIPCIÓN CULTIVO	S/R	SUP. RESUELTA (ha)
1700000006193200	21-036-004-00005-00001	62000	PASTOS PERMANENTES DE 5 O MAS AÑOS-SIN VARIEDAD	S	0,22
1700000006193201	21-036-004-00014-00012	62000	PASTOS PERMANENTES DE 5 O MAS AÑOS-SIN VARIEDAD	S	0,00
1700000006193202	21-036-004-00014-00006	62000	PASTOS PERMANENTES DE 5 O MAS AÑOS-SIN VARIEDAD	S	0,00
1700000006193203	21-038-004-00102-00003	62000	PASTOS PERMANENTES DE 5 O MAS AÑOS-SIN VARIEDAD	S	0,67
1700000006193204	21-036-004-00014-00010	62000	PASTOS PERMANENTES DE 5 O MAS AÑOS-SIN VARIEDAD	S	0,00
1700000006193205	21-036-004-00013-00001	62000	PASTOS PERMANENTES DE 5 O MAS AÑOS-SIN VARIEDAD	S	6,72
1700000006193206	21-036-004-00012-00001	62000	PASTOS PERMANENTES DE 5 O MAS AÑOS-SIN VARIEDAD	S	2,71
1700000006193207	21-036-004-00006-00002	62000	PASTOS PERMANENTES DE 5 O MAS AÑOS-SIN VARIEDAD	S	8,10
1700000006193208	21-036-004-00011-00001	62000	PASTOS PERMANENTES DE 5 O MAS AÑOS-SIN VARIEDAD	S	1,58
1700000006193209	21-036-004-00015-00005	62000	PASTOS PERMANENTES DE 5 O MAS AÑOS-SIN VARIEDAD	S	0,07
1700000006193210	21-038-004-00102-00002	62000	PASTOS PERMANENTES DE 5 O MAS AÑOS-SIN VARIEDAD	S	5,70
1700000006193211	21-036-004-00010-00001	62000	PASTOS PERMANENTES DE 5 O MAS AÑOS-SIN VARIEDAD	S	4,04
1700000006193212	21-036-004-00009-00001	62000	PASTOS PERMANENTES DE 5 O MAS AÑOS-SIN VARIEDAD	S	1,35
1700000006193213	21-036-004-00007-00001	62000	PASTOS PERMANENTES DE 5 O MAS AÑOS-SIN VARIEDAD	S	0,00
1700000006193214	21-036-004-00008-00001	62000	PASTOS PERMANENTES DE 5 O MAS AÑOS-SIN VARIEDAD	S	0,00
1700000006193215	21-036-004-00015-00006	62000	PASTOS PERMANENTES DE 5 O MAS AÑOS-SIN VARIEDAD	S	0,00
1700000006193216	21-036-004-00014-00004	62000	PASTOS PERMANENTES DE 5 O MAS AÑOS-SIN VARIEDAD	S	0,00
1700000006193217	21-036-004-00006-00004	62000	PASTOS PERMANENTES DE 5 O MAS AÑOS-SIN VARIEDAD	S	1,34
1700000006193218	21-036-004-00006-00005	62000	PASTOS PERMANENTES DE 5 O MAS AÑOS-SIN VARIEDAD	S	0,68
1700000006193219	21-036-004-00006-00006	62000	PASTOS PERMANENTES DE 5 O MAS AÑOS-SIN VARIEDAD	S	0,23
1700000006193220	21-036-004-00006-00008	62000	PASTOS PERMANENTES DE 5 O MAS AÑOS-SIN VARIEDAD	S	0,54

(1) Con incidencias que retienen pago o deniegan el expediente.

(2) Se calcula sobre superficie declarada admisible.

(3) Aplicación del artículo 16 bis del RD 147/2023.

(4) Expediente con algunos recintos de pastos permanentes ubicados en espacios protegidos donde la carga ganadera mínima será 0,1 UGM/ha.

Puede verificar la integridad de una copia de este documento mediante la lectura del código QR adjunto o mediante el acceso a la dirección <https://ws050.juntadeandalucia.es/verificarFirma> indicando el código de VERIFICACIÓN

FIRMADO POR

RAQUEL MARIA ESPIN CRESPO

29/01/2025

VERIFICACIÓN

Pk2jmMURSWMFXCU9VKGJQRQ2Q7H5BP3

PÁG. 1713/2713





APELLIDOS Y NOMBRE / RAZÓN SOCIAL
HERNANDEZ DUQUE FERNANDO LUIS

NIF
****8491*

EXPEDIENTE
1203708

RESOLUCIÓN
CONCESIÓN DE LA AYUDA

DATOS DE MANTENIMIENTO UNIDADES

GRUPO DE PAGO	Sup. Dec. Admisible	Sup. Resuelta	Sobredecl.	% Sobredecl.
ZONAS DE MONTAÑA	149,62	149,62	0,00	0,00

RESUMEN DE PAGOS

	IMPORTE (Euros)			
	RESUELTO	FEADER	MAPA	CAPADR
Pago realizado	2.046,00	1.739,10	200,71	106,19

APLICACIÓN DE REDUCCIONES Y PENALIZACIONES (%)

Criterios de subvencionabilidad (1)	Presentación tardía	Omisión declaración	Condicionalidad
0,00	0,00	0,00	0,00

IMPORTE (Euros)

Calculado(2)	Reducción	Penalización	Reducción Penalización (3)	Penalización adicional	Resuelto	FEADER	MAPA	CAPADR
2.046,00 €	0,00 €	0,00 €	0,00 €	0,00 €	2.046,00 €	1.739,10 €	200,71 €	106,19 €
Importe Unitario:	93,00 €	Nuevo Importe Unitario:	13,67 €					

RECINTOS PROPUESTOS

REF.	REFERENCIA SIGPAC	CULTIVO	S/R	USO SIGPAC	Sup. Dec. admisible	Sup. Campo	Sup. Determ.	Sup. Resuelta
-527120	21-078-039-00025-0020	PASTOS PERMANENTES DE 5 O MAS AÑOS	S		0,55		0,55	0,55
170000006944198	21-078-039-00003-0001	PASTOS PERMANENTES DE 5 O MAS AÑOS	S		13,64		13,64	13,64
170000006944199	21-078-039-00003-0002	PASTOS PERMANENTES DE 5 O MAS AÑOS	S		1,37		1,37	1,37
170000006944200	21-078-039-00025-0008	PASTOS PERMANENTES DE 5 O MAS AÑOS	S		1,21		1,21	1,21
170000006944201	21-078-039-00025-0018	PASTOS PERMANENTES DE 5 O MAS AÑOS	S		0,04		0,04	0,04
170000006944202	21-078-039-00025-0007	PASTOS PERMANENTES DE 5 O MAS AÑOS	S		0,12		0,12	0,12
170000006944203	21-078-039-00004-0001	PASTOS PERMANENTES DE 5 O MAS AÑOS	S		16,01		16,01	16,01
170000006944204	21-078-039-00025-0013	PASTOS PERMANENTES DE 5 O MAS AÑOS	S		41,82		41,82	41,82
170000006944205	21-078-039-00025-0009	PASTOS PERMANENTES DE 5 O MAS AÑOS	S		0,31		0,31	0,31
170000006944206	21-078-039-00025-0017	PASTOS PERMANENTES DE 5 O MAS AÑOS	S		0,04		0,04	0,04
170000006944207	21-078-039-00025-0015	PASTOS PERMANENTES DE 5 O MAS AÑOS	S		0,13		0,13	0,13
170000006944208	21-078-039-00025-0006	PASTOS PERMANENTES DE 5 O MAS AÑOS	S		74,38		74,38	74,38

(1) Con incidencias que retienen pago o deniegan el expediente.

(2) Se calcula sobre superficie declarada admisible.

(3) Aplicación del artículo 16 bis del RD 147/2023.

(4) Expediente con algunos recintos de pastos permanentes ubicados en espacios protegidos donde la carga ganadera mínima será 0,1 UGM/ha.

Puede verificar la integridad de una copia de este documento mediante la lectura del código QR adjunto o mediante el acceso a la dirección <https://ws050.juntadeandalucia.es/verificarFirma> indicando el código de VERIFICACIÓN

FIRMADO POR	RAQUEL MARIA ESPIN CRESPO	29/01/2025
VERIFICACIÓN	Pk2jmMURSWMFCU9VKGJRQ2Q7H5BP3	PÁG. 1714/2713





Datos considerados para el Cálculo de la Carga Ganadera del expediente

Superficie determinada para Cálculo Carga Ganadera: 149,62 ha
 Carga Ganadera del Expediente: 0,42 ugm/ha (4)

Explotación	Especie	Ugm Calculada para CG
ES210790000306	BOVINA	62,51

Recintos Determinados para el Cálculo de Garga Ganadera

REF.	REFERENCIA SIGPAC	CULTIVO	DESCRIPCIÓN CULTIVO	S/R	SUP. RESUELTA (ha)
-527120	21-078-039-00025-00020	62000	PASTOS PERMANENTES DE 5 O MAS AÑOS-SIN VARIEDAD	S	0,55
170000006944198	21-078-039-00003-00001	62000	PASTOS PERMANENTES DE 5 O MAS AÑOS-SIN VARIEDAD	S	13,64
170000006944199	21-078-039-00003-00002	62000	PASTOS PERMANENTES DE 5 O MAS AÑOS-SIN VARIEDAD	S	1,37
170000006944200	21-078-039-00025-00008	62000	PASTOS PERMANENTES DE 5 O MAS AÑOS-SIN VARIEDAD	S	1,21
170000006944201	21-078-039-00025-00018	62000	PASTOS PERMANENTES DE 5 O MAS AÑOS-SIN VARIEDAD	S	0,04
170000006944202	21-078-039-00025-00007	62000	PASTOS PERMANENTES DE 5 O MAS AÑOS-SIN VARIEDAD	S	0,12
170000006944203	21-078-039-00004-00001	62000	PASTOS PERMANENTES DE 5 O MAS AÑOS-SIN VARIEDAD	S	16,01
170000006944204	21-078-039-00025-00013	62000	PASTOS PERMANENTES DE 5 O MAS AÑOS-SIN VARIEDAD	S	41,82
170000006944205	21-078-039-00025-00009	62000	PASTOS PERMANENTES DE 5 O MAS AÑOS-SIN VARIEDAD	S	0,31
170000006944206	21-078-039-00025-00017	62000	PASTOS PERMANENTES DE 5 O MAS AÑOS-SIN VARIEDAD	S	0,04
170000006944207	21-078-039-00025-00015	62000	PASTOS PERMANENTES DE 5 O MAS AÑOS-SIN VARIEDAD	S	0,13
170000006944208	21-078-039-00025-00006	62000	PASTOS PERMANENTES DE 5 O MAS AÑOS-SIN VARIEDAD	S	74,38

(1) Con incidencias que retienen pago o deniegan el expediente.
 (2) Se calcula sobre superficie declarada admisible.
 (3) Aplicación del artículo 16 bis del RD 147/2023.
 (4) Expediente con algunos recintos de pastos permanentes ubicados en espacios protegidos donde la carga ganadera mínima será 0,1 UGM/ha.

Puede verificar la integridad de una copia de este documento mediante la lectura del código QR adjunto o mediante el acceso a la dirección https://ws050.juntadeandalucia.es/verificarFirma indicando el código de VERIFICACIÓN			
FIRMADO POR	RAQUEL MARIA ESPIN CRESPO	29/01/2025	
VERIFICACIÓN	Pk2jmMURSWMFXCU9VKGJRQ2Q7H5BP3	PÁG. 1715/2713	

**APELLIDOS Y NOMBRE / RAZÓN SOCIAL**
LÓPEZ MARTÍNEZ GABRIEL**NIF**
****0712***EXPEDIENTE**
1258180**RESOLUCIÓN**
CONCESIÓN DE LA AYUDA**DATOS DE MANTENIMIENTO UNIDADES**

GRUPO DE PAGO	Sup. Dec. Admisible	Sup. Resuelta	Sobredecl.	% Sobredecl.
ZONAS DE MONTAÑA	26,60	26,60	0,00	0,00

RESUMEN DE PAGOS

	IMPORTE (Euros)			
	RESUELTO	FEADER	MAPA	CAPADR
Pago realizado	2.046,00	1.739,10	200,71	106,19

APLICACIÓN DE REDUCCIONES Y PENALIZACIONES (%)

Criterios de subvencionabilidad (1)	Presentación tardía	Omisión declaración	Condicionalidad
0,00	0,00	0,00	0,00

IMPORTE (Euros)

Calculado(2)	Reducción	Penalización	Reducción Penalización (3)	Penalización adicional	Resuelto	FEADER	MAPA	CAPADR
2.046,00 €	0,00 €	0,00 €	0,00 €	0,00 €	2.046,00 €	1.739,10 €	200,71 €	106,19 €
Importe Unitario:	93,00 €	Nuevo Importe Unitario:	76,92 €					

RECINTOS PROPUESTOS

REF.	REFERENCIA SIGPAC	CULTIVO	S/R	USO SIGPAC	Sup. Dec. admisible	Sup. Campo	Sup. Determ.	Sup. Resuelta
-1005022	21-078-039-00009-0001	OLIVAR	S		0,21		0,21	0,21
5111948	21-078-039-00009-0002	PASTOS PERMANENTES DE 5 O MAS AÑOS	S		25,31	25,33	25,31	25,31
5111949	21-078-039-00009-0003	PASTOS PERMANENTES DE 5 O MAS AÑOS	S		0,00	0,00	0,00	0,00
5111951	21-078-030-00136-0001	PASTOS PERMANENTES DE 5 O MAS AÑOS	S		1,08	1,96	1,08	1,08

INCIDENCIAS**INCIDENCIA DESCRIPCIÓN**

74336 Recinto con uso declarado o cultivo declarado NO válido
 Recinto:21-078-030-00135-00001 Cultivo:358000 MEZCLA DE FORESTALES-SIN VARIEDAD Secano Uso Sigpac:FO

Datos considerados para el Cálculo de la Carga Ganadera del expediente

Superficie determinada para Cálculo Carga Ganadera: 26,39 ha
Carga Ganadera del Expediente: 0,38 ugm/ha (4)

Explotación	Especie	Ugm Calculada para CG
ES210790000309	BOVINA	7,07
ES210790000309	OVINA	2,84

Recintos Determinados para el Cálculo de Garga Ganadera

REF.	REFERENCIA SIGPAC	CULTIVO	DESCRIPCIÓN CULTIVO	S/R	SUP. RESUELTA (ha)
5111948	21-078-039-00009-00002	62000	PASTOS PERMANENTES DE 5 O MAS AÑOS-SIN VARIEDAD	S	25,31
5111949	21-078-039-00009-00003	62000	PASTOS PERMANENTES DE 5 O MAS AÑOS-SIN VARIEDAD	S	0,00
5111951	21-078-030-00136-00001	62000	PASTOS PERMANENTES DE 5 O MAS AÑOS-SIN VARIEDAD	S	1,08

(1) Con incidencias que retienen pago o deniegan el expediente.

(2) Se calcula sobre superficie declarada admisible.

(3) Aplicación del artículo 16 bis del RD 147/2023.

(4) Expediente con algunos recintos de pastos permanentes ubicados en espacios protegidos donde la carga ganadera mínima será 0,1 UGM/ha.

Puede verificar la integridad de una copia de este documento mediante la lectura del código QR adjunto o mediante el acceso a la dirección <https://ws050.juntadeandalucia.es/verificarFirma> indicando el código de VERIFICACIÓN

FIRMADO POR	RAQUEL MARIA ESPIN CRESPO	29/01/2025
VERIFICACIÓN	Pk2jmMURSWMFXC9VKGJQRQ2Q7H5BP3	PÁG. 1716/2713



**APELLIDOS Y NOMBRE / RAZÓN SOCIAL**

LUNA FERNANDEZ FRANCISCO

NIF

****7270*

EXPEDIENTE

1186765

RESOLUCIÓN

CONCESIÓN DE LA AYUDA

DATOS DE MANTENIMIENTO UNIDADES

GRUPO DE PAGO	Sup. Dec. Admisible	Sup. Resuelta	Sobredecl.	% Sobredecl.
ZONAS DE MONTAÑA	175,99	175,99	0,00	0,00

RESUMEN DE PAGOS

	IMPORTE (Euros)			
	RESUELTO	FEADER	MAPA	CAPADR
Pago realizado	2.046,00	1.739,10	200,71	106,19
Pago indebido	-20,46			
TOTAL	2.025,54			

APLICACIÓN DE REDUCCIONES Y PENALIZACIONES (%)

Criterios de subvencionabilidad (1)	Presentación tardía	Omisión declaración	Condicionabilidad
0,00	0,00	0,00	1,00

IMPORTE (Euros)

Calculado(2)	Reducción	Penalización	Reducción Penalización (3)	Penalización adicional	Resuelto	FEADER	MAPA	CAPADR
2.046,00 €	0,00 €	0,00 €	0,00 €	0,00 €	2.025,54 €	1.721,71 €	198,71 €	105,12 €
Importe Unitario:	93,00 €	Nuevo Importe Unitario:	11,63 €					

(1) Con incidencias que retienen pago o deniegan el expediente.

(2) Se calcula sobre superficie declarada admisible.

(3) Aplicación del artículo 16 bis del RD 147/2023.

(4) Expediente con algunos recintos de pastos permanentes ubicados en espacios protegidos donde la carga ganadera mínima será 0,1 UGM/ha.

Puede verificar la integridad de una copia de este documento mediante la lectura del código QR adjunto o mediante el acceso a la dirección <https://ws050.juntadeandalucia.es/verificarFirma> indicando el código de VERIFICACIÓN

FIRMADO POR

RAQUEL MARIA ESPIN CRESPO

29/01/2025

VERIFICACIÓN

Pk2jmMURSWMFXC9VKGJRQ2Q7H5BP3

PÁG. 1717/2713



**RECINTOS PROPUESTOS**

REF.	REFERENCIA SIGPAC	CULTIVO	S/R	USO SIGPAC	Sup. Dec. admisible	Sup. Campo	Sup. Determ.	Sup. Resuelta
-817744	21-029-018-00008-0008	PASTOS PERMANENTES DE 5 O MAS AÑOS	S		3,65	3,65	3,65	3,65
-817742	21-029-018-00008-0007	PASTOS PERMANENTES DE 5 O MAS AÑOS	S		2,73	2,73	2,73	2,73
-817741	21-029-018-00008-0003	PASTOS PERMANENTES DE 5 O MAS AÑOS	S		9,43	9,43	9,43	9,43
-817740	21-029-018-00008-0002	PASTOS PERMANENTES DE 5 O MAS AÑOS	S		3,18	3,18	3,18	3,18
-817736	21-029-018-00007-0001	PASTOS PERMANENTES DE 5 O MAS AÑOS	S		7,91	17,58	7,91	7,91
-817735	21-029-017-00007-0002	PASTOS PERMANENTES DE 5 O MAS AÑOS	S		5,78	5,78	5,78	5,78
-817734	21-029-017-00007-0001	PASTOS PERMANENTES DE 5 O MAS AÑOS	S		13,77	13,77	13,77	13,77
4651047	21-029-018-00006-0002	PASTOS PERMANENTES DE 5 O MAS AÑOS	S		1,59	1,59	1,59	1,59
4675679	21-029-018-00013-0002	PASTOS PERMANENTES DE 5 O MAS AÑOS	S		13,74	13,74	13,74	13,74
4675680	21-029-018-00013-0001	PASTOS PERMANENTES DE 5 O MAS AÑOS	S		0,65	0,65	0,65	0,65
4675683	21-029-018-00012-0002	PASTOS PERMANENTES DE 5 O MAS AÑOS	S		0,67	0,67	0,67	0,67
1700000006925679	21-029-005-00034-0001	PASTOS PERMANENTES DE 5 O MAS AÑOS	S		15,09	15,09	15,09	15,09
1700000006925680	21-029-017-00006-0003	PASTOS PERMANENTES DE 5 O MAS AÑOS	S		1,41	1,41	1,41	1,41
1700000006925681	21-029-017-00006-0005	PASTOS PERMANENTES DE 5 O MAS AÑOS	S		0,14	0,14	0,14	0,14
1700000006925682	21-029-017-00006-0001	PASTOS PERMANENTES DE 5 O MAS AÑOS	S		12,83	12,83	12,83	12,83
1700000006925683	21-029-017-00014-0003	PASTOS PERMANENTES DE 5 O MAS AÑOS	S		3,75	3,75	3,75	3,75
1700000006925684	21-029-017-00006-0002	PASTOS PERMANENTES DE 5 O MAS AÑOS	S		0,23	0,68	0,23	0,23
1700000006925686	21-029-017-00006-0004	PASTOS PERMANENTES DE 5 O MAS AÑOS	S		7,33	7,33	7,33	7,33
1700000006925687	21-029-018-00005-0001	PASTOS PERMANENTES DE 5 O MAS AÑOS	S		14,97	20,42	14,97	14,97
1700000006925688	21-029-017-00014-0001	PASTOS PERMANENTES DE 5 O MAS AÑOS	S		4,62	4,62	4,62	4,62
1700000006925689	21-029-018-00005-0004	PASTOS PERMANENTES DE 5 O MAS AÑOS	S		0,84	0,84	0,84	0,84
1700000006925690	21-029-018-00005-0003	PASTOS PERMANENTES DE 5 O MAS AÑOS	S		5,02	5,02	5,02	5,02
1700000006925692	21-029-006-00054-0005	PASTOS PERMANENTES DE 5 O MAS AÑOS	S		0,27	0,27	0,27	0,27
1700000006925693	21-029-006-00052-0001	OLIVAR	S		1,49		1,49	1,49
1700000006925694	21-029-014-00126-0007	PASTOS PERMANENTES DE 5 O MAS AÑOS	S		11,68	11,68	11,68	11,68
1700000006925695	21-029-006-00054-0002	OLIVAR	S		1,80		1,80	1,80
1700000006925696	21-029-010-00046-0001	PASTOS PERMANENTES DE 5 O MAS AÑOS	S		28,92	28,92	28,92	28,92
1700000006925697	21-029-014-00126-0006	PASTOS PERMANENTES DE 5 O MAS AÑOS	S		2,50	2,50	2,50	2,50

Datos considerados para el Cálculo de la Carga Ganadera del expediente

Superficie determinada para Cálculo Carga Ganadera: 172,70 ha

Carga Ganadera del Expediente: 0,59 ugm/ha (4)

Explotación	Especie	Ugm Calculada para CG
ES210290000052	PORCINO	44,03
ES210290000139	BOVINA	15,81
ES210290000324	BOVINA	39,62
ES210290000324	PORCINO	3,11

Recintos Determinados para el Cálculo de Garga Ganadera

REF.	REFERENCIA SIGPAC	CULTIVO	DESCRIPCIÓN CULTIVO	S/R	SUP. RESUELTA (ha)
-817744	21-029-018-00008-00008	62000	PASTOS PERMANENTES DE 5 O MAS AÑOS-SIN VARIEDAD	S	3,65
-817742	21-029-018-00008-00007	62000	PASTOS PERMANENTES DE 5 O MAS AÑOS-SIN VARIEDAD	S	2,73
-817741	21-029-018-00008-00003	62000	PASTOS PERMANENTES DE 5 O MAS AÑOS-SIN VARIEDAD	S	9,43
-817740	21-029-018-00008-00002	62000	PASTOS PERMANENTES DE 5 O MAS AÑOS-SIN VARIEDAD	S	3,18
-817736	21-029-018-00007-00001	62000	PASTOS PERMANENTES DE 5 O MAS AÑOS-SIN VARIEDAD	S	7,91

(1) Con incidencias que retienen pago o deniegan el expediente.

(2) Se calcula sobre superficie declarada admisible.

(3) Aplicación del artículo 16 bis del RD 147/2023.

(4) Expediente con algunos recintos de pastos permanentes ubicados en espacios protegidos donde la carga ganadera mínima será 0,1 UGM/ha.

Puede verificar la integridad de una copia de este documento mediante la lectura del código QR adjunto o mediante el acceso a la dirección <https://ws050.juntadeandalucia.es/verificarFirma> indicando el código de VERIFICACIÓN

FIRMADO POR

RAQUEL MARIA ESPIN CRESPO

29/01/2025

VERIFICACIÓN

Pk2jmMURSWMFXC9UVKJQRQ2Q7H5BP3

PÁG. 1718/2713



**Recintos Determinados para el Cálculo de Garga Ganadera**

REF.	REFERENCIA SIGPAC	CULTIVO	DESCRIPCIÓN CULTIVO	S/R	SUP.
					RESUELTA (ha)
-817735	21-029-017-00007-00002	62000	PASTOS PERMANENTES DE 5 O MAS AÑOS-SIN VARIEDAD	S	5,78
-817734	21-029-017-00007-00001	62000	PASTOS PERMANENTES DE 5 O MAS AÑOS-SIN VARIEDAD	S	13,77
4651047	21-029-018-00006-00002	62000	PASTOS PERMANENTES DE 5 O MAS AÑOS-SIN VARIEDAD	S	1,59
4675679	21-029-018-00013-00002	62000	PASTOS PERMANENTES DE 5 O MAS AÑOS-SIN VARIEDAD	S	13,74
4675680	21-029-018-00013-00001	62000	PASTOS PERMANENTES DE 5 O MAS AÑOS-SIN VARIEDAD	S	0,65
4675681	21-029-018-00012-00001	62000	PASTOS PERMANENTES DE 5 O MAS AÑOS-SIN VARIEDAD	S	0,00
4675682	21-029-018-00012-00003	62000	PASTOS PERMANENTES DE 5 O MAS AÑOS-SIN VARIEDAD	S	0,00
4675683	21-029-018-00012-00002	62000	PASTOS PERMANENTES DE 5 O MAS AÑOS-SIN VARIEDAD	S	0,67
170000006925679	21-029-005-00034-00001	62000	PASTOS PERMANENTES DE 5 O MAS AÑOS-SIN VARIEDAD	S	15,09
170000006925680	21-029-017-00006-00003	62000	PASTOS PERMANENTES DE 5 O MAS AÑOS-SIN VARIEDAD	S	1,41
170000006925681	21-029-017-00006-00005	62000	PASTOS PERMANENTES DE 5 O MAS AÑOS-SIN VARIEDAD	S	0,14
170000006925682	21-029-017-00006-00001	62000	PASTOS PERMANENTES DE 5 O MAS AÑOS-SIN VARIEDAD	S	12,83
170000006925683	21-029-017-00014-00003	62000	PASTOS PERMANENTES DE 5 O MAS AÑOS-SIN VARIEDAD	S	3,75
170000006925684	21-029-017-00006-00002	62000	PASTOS PERMANENTES DE 5 O MAS AÑOS-SIN VARIEDAD	S	0,23
170000006925686	21-029-017-00006-00004	62000	PASTOS PERMANENTES DE 5 O MAS AÑOS-SIN VARIEDAD	S	7,33
170000006925687	21-029-018-00005-00001	62000	PASTOS PERMANENTES DE 5 O MAS AÑOS-SIN VARIEDAD	S	14,97
170000006925688	21-029-017-00014-00001	62000	PASTOS PERMANENTES DE 5 O MAS AÑOS-SIN VARIEDAD	S	4,62
170000006925689	21-029-018-00005-00004	62000	PASTOS PERMANENTES DE 5 O MAS AÑOS-SIN VARIEDAD	S	0,84
170000006925690	21-029-018-00005-00003	62000	PASTOS PERMANENTES DE 5 O MAS AÑOS-SIN VARIEDAD	S	5,02
170000006925692	21-029-006-00054-00005	62000	PASTOS PERMANENTES DE 5 O MAS AÑOS-SIN VARIEDAD	S	0,27
170000006925694	21-029-014-00126-00007	62000	PASTOS PERMANENTES DE 5 O MAS AÑOS-SIN VARIEDAD	S	11,68
170000006925696	21-029-010-00046-00001	62000	PASTOS PERMANENTES DE 5 O MAS AÑOS-SIN VARIEDAD	S	28,92
170000006925697	21-029-014-00126-00006	62000	PASTOS PERMANENTES DE 5 O MAS AÑOS-SIN VARIEDAD	S	2,50

(1) Con incidencias que retienen pago o deniegan el expediente.

(2) Se calcula sobre superficie declarada admisible.

(3) Aplicación del artículo 16 bis del RD 147/2023.

(4) Expediente con algunos recintos de pastos permanentes ubicados en espacios protegidos donde la carga ganadera mínima será 0,1 UGM/ha.

Puede verificar la integridad de una copia de este documento mediante la lectura del código QR adjunto o mediante el acceso a la dirección <https://ws050.juntadeandalucia.es/verificarFirma> indicando el código de VERIFICACIÓN

FIRMADO POR

RAQUEL MARIA ESPIN CRESCO

29/01/2025

VERIFICACIÓN

Pk2jmMURSWMFXCU9VKGJRQ2Q7H5BP3

PÁG. 1719/2713





APELLIDOS Y NOMBRE / RAZÓN SOCIAL
MARTINEZ BERNAL AMPARO

NIF
****9349*

EXPEDIENTE
1032084

RESOLUCIÓN
CONCESIÓN DE LA AYUDA

DATOS DE MANTENIMIENTO UNIDADES

GRUPO DE PAGO	Sup. Dec. Admisible	Sup. Resuelta	Sobredecl.	% Sobredecl.
ZONAS DE MONTAÑA	5,13	5,13	0,00	0,00

RESUMEN DE PAGOS

	IMPORTE (Euros)			
	RESUELTO	FEADER	MAPA	CAPADR
Pago realizado	477,09	405,53	46,80	24,76

APLICACIÓN DE REDUCCIONES Y PENALIZACIONES (%)

Criterios de subvencionabilidad (1)	Presentación tardía	Omisión declaración	Condicionabilidad
0,00	0,00	0,00	0,00

IMPORTE (Euros)

Calculado(2)	Reducción	Penalización	Reducción Penalización (3)	Penalización adicional	Resuelto	FEADER	MAPA	CAPADR
477,09 €	0,00 €	0,00 €	0,00 €	0,00 €	477,09 €	405,53 €	46,80 €	24,76 €
Importe Unitario:	93,00 €	Nuevo Importe Unitario:		93,00 €				

RECINTOS PROPUESTOS

REF.	REFERENCIA SIGPAC	CULTIVO	S/R	USO SIGPAC	Sup. Dec. admisible	Sup. Campo	Sup. Determ.	Sup. Resuelta
-997168	21-059-003-00017-0013	OLIVAR	S		0,03		0,03	0,03
5471197	21-059-003-00017-0006	OLIVAR	S		4,15		4,15	4,15
170000005403185	21-059-003-00017-0011	OLIVAR	S		0,61		0,61	0,61
170000005403191	21-059-003-00017-0007	OLIVAR	S		0,34		0,34	0,34

INCIDENCIAS

INCIDENCIA DESCRIPCIÓN

86119 Carga ganadera NO cumple con el valor mínimo de 0,2 UGM/ha.
 Recinto:21-052-001-00002-00001 Cultivo:62000 PASTOS PERMANENTES DE 5 O MAS AÑOS-SIN VARIEDAD Secano Carga Ganadera:0,14

(1) Con incidencias que retienen pago o deniegan el expediente.

(2) Se calcula sobre superficie declarada admisible.

(3) Aplicación del artículo 16 bis del RD 147/2023.

(4) Expediente con algunos recintos de pastos permanentes ubicados en espacios protegidos donde la carga ganadera mínima será 0,1 UGM/ha.

Puede verificar la integridad de una copia de este documento mediante la lectura del código QR adjunto o mediante el acceso a la dirección <https://ws050.juntadeandalucia.es/verificarFirma> indicando el código de VERIFICACIÓN

FIRMADO POR	RAQUEL MARIA ESPIN CRESPO	29/01/2025
VERIFICACIÓN	Pk2jmMURSWMFXCU9VKGJQRQ2Q7H5BP3	PÁG. 1720/2713



**Datos considerados para el Cálculo de la Carga Ganadera del expediente**

Superficie determinada para Cálculo Carga Ganadera: 217,26 ha

Carga Ganadera del Expediente: 0,14 ugm/ha

Explotación	Especie	Ugm Calculada para CG
ES210190000333	BOVINA	30,64

Recintos Determinados para el Cálculo de Garga Ganadera

REF.	REFERENCIA SIGPAC	CULTIVO	DESCRIPCIÓN CULTIVO	S/R	SUP. RESUELTA (ha)
-1490698	21-018-009-00078-00003	62000	PASTOS PERMANENTES DE 5 O MAS AÑOS-SIN VARIEDAD	S	0,28
-1490697	21-018-009-00078-00002	62000	PASTOS PERMANENTES DE 5 O MAS AÑOS-SIN VARIEDAD	S	0,47
5240218	21-018-009-00077-00003	62000	PASTOS PERMANENTES DE 5 O MAS AÑOS-SIN VARIEDAD	S	17,00
5240219	21-018-009-00077-00002	62000	PASTOS PERMANENTES DE 5 O MAS AÑOS-SIN VARIEDAD	S	1,82
5240220	21-052-001-00002-00001	62000	PASTOS PERMANENTES DE 5 O MAS AÑOS-SIN VARIEDAD	S	31,42
5240221	21-019-010-00075-00001	62000	PASTOS PERMANENTES DE 5 O MAS AÑOS-SIN VARIEDAD	S	60,04
5240222	21-019-009-00037-00001	62000	PASTOS PERMANENTES DE 5 O MAS AÑOS-SIN VARIEDAD	S	2,17
5240223	21-019-010-00075-00008	62000	PASTOS PERMANENTES DE 5 O MAS AÑOS-SIN VARIEDAD	S	7,15
5240224	21-019-010-00075-00003	62000	PASTOS PERMANENTES DE 5 O MAS AÑOS-SIN VARIEDAD	S	4,26
5240225	21-019-010-00075-00009	62000	PASTOS PERMANENTES DE 5 O MAS AÑOS-SIN VARIEDAD	S	33,89
5240226	21-018-009-00005-00006	62000	PASTOS PERMANENTES DE 5 O MAS AÑOS-SIN VARIEDAD	S	0,10
5240227	21-019-010-00100-00001	62000	PASTOS PERMANENTES DE 5 O MAS AÑOS-SIN VARIEDAD	S	32,33
5240228	21-019-010-00076-00001	62000	PASTOS PERMANENTES DE 5 O MAS AÑOS-SIN VARIEDAD	S	6,78
5240229	21-018-009-00077-00001	62000	PASTOS PERMANENTES DE 5 O MAS AÑOS-SIN VARIEDAD	S	1,04
5240230	21-019-011-00084-00001	62000	PASTOS PERMANENTES DE 5 O MAS AÑOS-SIN VARIEDAD	S	12,22
5240231	21-018-009-00011-00001	62000	PASTOS PERMANENTES DE 5 O MAS AÑOS-SIN VARIEDAD	S	5,53
5240232	21-019-010-00108-00004	62000	PASTOS PERMANENTES DE 5 O MAS AÑOS-SIN VARIEDAD	S	0,76

(1) Con incidencias que retienen pago o deniegan el expediente.

(2) Se calcula sobre superficie declarada admisible.

(3) Aplicación del artículo 16 bis del RD 147/2023.

(4) Expediente con algunos recintos de pastos permanentes ubicados en espacios protegidos donde la carga ganadera mínima será 0,1 UGM/ha.

Puede verificar la integridad de una copia de este documento mediante la lectura del código QR adjunto o mediante el acceso a la dirección <https://ws050.juntadeandalucia.es/verificarFirma> indicando el código de VERIFICACIÓN

FIRMADO POR

RAQUEL MARIA ESPIN CRESPO

29/01/2025

VERIFICACIÓN

Pk2jmMURSWMFXC9VKGJQRQ2Q7H5BP3

PÁG. 1721/2713





APELLIDOS Y NOMBRE / RAZÓN SOCIAL

MOLINA DURAN DAVID

NIF

****4943*

EXPEDIENTE

1282422

RESOLUCIÓN

CONCESIÓN DE LA AYUDA

DATOS DE MANTENIMIENTO UNIDADES

GRUPO DE PAGO

ZONAS DE MONTAÑA

Sup. Dec. Admisible

220,46

Sup. Resuelta

209,39

Sobredecl.

11,07

% Sobredecl.

5,02

RESUMEN DE PAGOS

	IMPORTE (Euros)			
	RESUELTO	FEADER	MAPA	CAPADR
A pagar	1.748,11	1.485,89	171,49	90,73

APLICACIÓN DE REDUCCIONES Y PENALIZACIONES (%)

Criterios de subvencionabilidad (1)	Presentación tardía	Omisión declaración	Condicionalidad
0,00	0,00	0,00	0,00

IMPORTE (Euros)

Calculado(2)	Reducción	Penalización	Reducción Penalización (3)	Penalización adicional	Resuelto	FEADER	MAPA	CAPADR
2.046,00 €	102,74 €	195,15 €	0,00 €	0,00 €	1.748,11 €	1.485,89 €	171,49 €	90,73 €
Importe Unitario:	93,00 €	Nuevo Importe Unitario:	9,28 €					

RECINTOS PROPUESTOS

REF.	REFERENCIA SIGPAC	CULTIVO	S/R	USO SIGPAC	Sup. Dec. admisible	Sup. Campo	Sup. Determ.	Sup. Resuelta
6917278	21-029-008-00049-0001	PASTOS PERMANENTES DE 5 O MAS AÑOS	S		23,34		23,34	23,34
6917279	21-029-009-00028-0003	PASTOS PERMANENTES DE 5 O MAS AÑOS	S		15,17	11,02	15,17	10,91
6917280	21-029-009-00028-0004	PASTOS PERMANENTES DE 5 O MAS AÑOS	R		1,42		1,42	1,42
6917281	21-029-009-00028-0008	PASTOS PERMANENTES DE 5 O MAS AÑOS	S		27,59		27,59	27,59
6917282	21-029-009-00028-0010	PASTOS PERMANENTES DE 5 O MAS AÑOS	S		35,59		35,59	35,59
6917283	21-029-009-00028-0011	PASTOS PERMANENTES DE 5 O MAS AÑOS	S		1,57		1,57	1,57
6917284	21-029-009-00028-0015	PASTOS PERMANENTES DE 5 O MAS AÑOS	S		13,50		13,50	13,50
6917285	21-029-009-00028-0016	PASTOS PERMANENTES DE 5 O MAS AÑOS	S		22,12		22,12	22,12
6917286	21-029-008-00091-0002	PASTOS PERMANENTES DE 5 O MAS AÑOS	S		29,44		29,44	29,44
6917287	21-029-008-00091-0003	PASTOS PERMANENTES DE 5 O MAS AÑOS	S		10,42		10,42	10,42
6917288	21-029-008-00091-0006	PASTOS PERMANENTES DE 5 O MAS AÑOS	S		5,38		5,38	5,38
6917289	21-029-008-00091-0008	PASTOS PERMANENTES DE 5 O MAS AÑOS	S		8,26		8,26	8,26
6917290	21-029-008-00015-0001	PASTOS PERMANENTES DE 5 O MAS AÑOS	S		16,81		16,81	16,81
6917291	21-029-008-00015-0002	PASTOS PERMANENTES DE 5 O MAS AÑOS	S		2,22		2,22	2,22
6926632	21-029-008-00013-0001	PASTOS PERMANENTES DE 5 O MAS AÑOS	S		0,82		0,82	0,82
6926698	21-029-008-00079-0002	OLIVAR	S		2,24		2,24	0,00
6926700	21-029-008-00081-0003	OLIVAR	S		2,33		2,33	0,00
6926701	21-029-008-00074-0001	OLIVAR	S		1,57		1,57	0,00
6926702	21-029-008-00073-0001	OLIVAR	S		0,67		0,67	0,00

(1) Con incidencias que retienen pago o deniegan el expediente.

(2) Se calcula sobre superficie declarada admisible.

(3) Aplicación del artículo 16 bis del RD 147/2023.

(4) Expediente con algunos recintos de pastos permanentes ubicados en espacios protegidos donde la carga ganadera mínima será 0,1 UGM/ha.

Puede verificar la integridad de una copia de este documento mediante la lectura del código QR adjunto o mediante el acceso a la dirección <https://ws050.juntadeandalucia.es/verificarFirma> indicando el código de VERIFICACIÓN

FIRMADO POR

RAQUEL MARIA ESPIN CRESPO

29/01/2025

VERIFICACIÓN

Pk2jmMURSWMFXCU9VKGJQRQ2Q7H5BP3

PÁG. 1722/2713





INCIDENCIAS

INCIDENCIA DESCRIPCIÓN

- 224 Superficie neta de cruce en un recinto en una misma solicitud supera superficie admisible que SIGPAC establece para él.
 Recinto:21-029-009-00028-00003 Cultivo:62000 PASTOS PERMANENTES DE 5 O MAS AÑOS-SIN VARIEDAD Secano Superficie admisible de pastos del recinto según SIGPAC.:1138 Suma de superficies de cruce netas declaradas para este recinto por el solicitante.:1517 Exceso de superficie (Hectáreas):3,79
 Recinto:21-029-009-00036-00001 Cultivo:62000 PASTOS PERMANENTES DE 5 O MAS AÑOS-SIN VARIEDAD Secano Superficie admisible de pastos del recinto según SIGPAC.:126 Suma de superficies de cruce netas declaradas para este recinto por el solicitante.:359 Exceso de superficie (Hectáreas):2,33
 Recinto:21-029-009-00037-00001 Cultivo:62000 PASTOS PERMANENTES DE 5 O MAS AÑOS-SIN VARIEDAD Secano Superficie admisible de pastos del recinto según SIGPAC.:57 Suma de superficies de cruce netas declaradas para este recinto por el solicitante.:162 Exceso de superficie (Hectáreas):1,05
 Recinto:21-029-009-00039-00002 Cultivo:62000 PASTOS PERMANENTES DE 5 O MAS AÑOS-SIN VARIEDAD Secano Superficie admisible de pastos del recinto según SIGPAC.:79 Suma de superficies de cruce netas declaradas para este recinto por el solicitante.:315 Exceso de superficie (Hectáreas):2,36
 Recinto:21-029-009-00042-00001 Cultivo:62000 PASTOS PERMANENTES DE 5 O MAS AÑOS-SIN VARIEDAD Secano Superficie admisible de pastos del recinto según SIGPAC.:0 Suma de superficies de cruce netas declaradas para este recinto por el solicitante.:511 Exceso de superficie (Hectáreas):5,11
- 242 Recinto pendiente de acreditación de titularidad.
 Recinto:21-028-005-00064-00004 Cultivo:101010 OLIVAR-PICUAL Secano
 Recinto:21-028-005-00065-00002 Cultivo:101010 OLIVAR-PICUAL Secano
 Recinto:21-028-005-00073-00002 Cultivo:101010 OLIVAR-PICUAL Secano
 Recinto:21-028-005-00074-00001 Cultivo:62000 PASTOS PERMANENTES DE 5 O MAS AÑOS-SIN VARIEDAD Secano
 Recinto:21-028-005-00077-00001 Cultivo:62000 PASTOS PERMANENTES DE 5 O MAS AÑOS-SIN VARIEDAD Secano
 Recinto:21-029-008-00073-00001 Cultivo:101010 OLIVAR-PICUAL Secano
 Recinto:21-029-008-00074-00001 Cultivo:101010 OLIVAR-PICUAL Secano
 Recinto:21-029-008-00081-00003 Cultivo:101010 OLIVAR-PICUAL Secano
- 3790 Recinto declarado inactivo
 Recinto:21-028-005-00064-00004 Cultivo: -
 Recinto:21-028-005-00065-00002 Cultivo: -
 Recinto:21-028-005-00073-00002 Cultivo: -
 Recinto:21-028-005-00074-00001 Cultivo: -
 Recinto:21-028-005-00075-00002 Cultivo: -
 Recinto:21-028-005-00076-00002 Cultivo: -
 Recinto:21-028-005-00077-00001 Cultivo: -
 Recinto:21-028-005-00078-00001 Cultivo: -
 Recinto:21-028-012-00009-00003 Cultivo: -
 Recinto:21-028-012-00009-00005 Cultivo: -
 Recinto:21-028-012-00009-00007 Cultivo: -
 Recinto:21-029-008-00073-00001 Cultivo: -
 Recinto:21-029-008-00074-00001 Cultivo: -
 Recinto:21-029-008-00081-00003 Cultivo: -
- 4272 Verifica que las líneas de declaración de las Solicitudes Únicas no tienen solapes con la capa de Retroactividad Gráfica (ambas de la misma campaña) a nivel de expediente/línea de declaración gráfica de la solicitud.
 Recinto:21-029-009-00028-00003 Cultivo: - Agregado de la referencia del recinto.:0 Zona de la referencia del recinto.:0 Superficie solapada.:0,47 Id. Incid.:97051520
- 74336 Recinto con uso declarado o cultivo declarado NO válido
 Recinto:21-029-009-00036-00001 Cultivo:62000 PASTOS PERMANENTES DE 5 O MAS AÑOS-SIN VARIEDAD Secano Uso Sigpac:FO
 Recinto:21-029-009-00037-00001 Cultivo:62000 PASTOS PERMANENTES DE 5 O MAS AÑOS-SIN VARIEDAD Secano Uso Sigpac:FO
 Recinto:21-029-009-00039-00002 Cultivo:62000 PASTOS PERMANENTES DE 5 O MAS AÑOS-SIN VARIEDAD Secano Uso Sigpac:FO
 Recinto:21-029-009-00042-00001 Cultivo:62000 PASTOS PERMANENTES DE 5 O MAS AÑOS-SIN VARIEDAD Secano Uso Sigpac:FO
- 86126 Recinto de forrajera para Cálculo de Carga Ganadera que No pertenece a Explotación con UGM válida.
 Recinto:06-067-017-00146-00011 Cultivo:62000 PASTOS PERMANENTES DE 5 O MAS AÑOS-SIN VARIEDAD Secano Explotacion:ES060670000862
 Recinto:06-067-017-00154-00001 Cultivo:62000 PASTOS PERMANENTES DE 5 O MAS AÑOS-SIN VARIEDAD Secano Explotacion:ES060670000862
 Recinto:06-067-017-00154-00004 Cultivo:62000 PASTOS PERMANENTES DE 5 O MAS AÑOS-SIN VARIEDAD Secano Explotacion:ES060670000862
 Recinto:06-067-017-00154-00007 Cultivo:62000 PASTOS PERMANENTES DE 5 O MAS AÑOS-SIN VARIEDAD Secano

(1) Con incidencias que retienen pago o deniegan el expediente.

(2) Se calcula sobre superficie declarada admisible.

(3) Aplicación del artículo 16 bis del RD 147/2023.

(4) Expediente con algunos recintos de pastos permanentes ubicados en espacios protegidos donde la carga ganadera mínima será 0,1 UGM/ha.

Puede verificar la integridad de una copia de este documento mediante la lectura del código QR adjunto o mediante el acceso a la dirección <https://ws050.juntadeandalucia.es/verificarFirma> indicando el código de VERIFICACIÓN

FIRMADO POR	RAQUEL MARIA ESPIN CRESPO	29/01/2025
VERIFICACIÓN	Pk2jmMURSWMFXCU9VKGJRQ2Q7H5BP3	PÁG. 1723/2713





INCIDENCIAS

INCIDENCIA DESCRIPCIÓN

Explotacion:ES060670000862
 Recinto:06-067-017-00167-00001 Cultivo:62000 PASTOS PERMANENTES DE 5 O MAS AÑOS-SIN VARIEDAD Secano
 Explotacion:ES060670000862
 Recinto:06-067-018-00001-00001 Cultivo:62000 PASTOS PERMANENTES DE 5 O MAS AÑOS-SIN VARIEDAD Secano
 Explotacion:ES060670000862
 Recinto:06-067-018-00002-00001 Cultivo:62000 PASTOS PERMANENTES DE 5 O MAS AÑOS-SIN VARIEDAD Secano
 Explotacion:ES060670000862
 Recinto:06-067-018-00003-00001 Cultivo:62000 PASTOS PERMANENTES DE 5 O MAS AÑOS-SIN VARIEDAD Secano
 Explotacion:ES060670000862
 Recinto:06-067-020-00053-00001 Cultivo:62000 PASTOS PERMANENTES DE 5 O MAS AÑOS-SIN VARIEDAD Secano
 Explotacion:ES060670000862
 Recinto:06-067-020-00053-00006 Cultivo:62000 PASTOS PERMANENTES DE 5 O MAS AÑOS-SIN VARIEDAD Secano
 Explotacion:ES060670000862

Datos considerados para el Cálculo de la Carga Ganadera del expediente

Superficie determinada para Cálculo Carga Ganadera: 228,63 ha

Carga Ganadera del Expediente: 1,05 ugm/ha (4)

Explotación	Especie	Ugm Calculada para CG
ES210280000056	OVINA	0,28
ES210290000004	BOVINA	85,32
ES210290000004	PORCINO	155,14

Recintos Determinados para el Cálculo de Garga Ganadera

REF.	REFERENCIA SIGPAC	CULTIVO	DESCRIPCIÓN CULTIVO	S/R	SUP. RESUELTA (ha)
6917278	21-029-008-00049-00001	62000	PASTOS PERMANENTES DE 5 O MAS AÑOS-SIN VARIEDAD	S	23,34
6917279	21-029-009-00028-00003	62000	PASTOS PERMANENTES DE 5 O MAS AÑOS-SIN VARIEDAD	S	10,91
6917280	21-029-009-00028-00004	62000	PASTOS PERMANENTES DE 5 O MAS AÑOS-SIN VARIEDAD	R	1,42
6917281	21-029-009-00028-00008	62000	PASTOS PERMANENTES DE 5 O MAS AÑOS-SIN VARIEDAD	S	27,59
6917282	21-029-009-00028-00010	62000	PASTOS PERMANENTES DE 5 O MAS AÑOS-SIN VARIEDAD	S	35,59
6917283	21-029-009-00028-00011	62000	PASTOS PERMANENTES DE 5 O MAS AÑOS-SIN VARIEDAD	S	1,57
6917284	21-029-009-00028-00015	62000	PASTOS PERMANENTES DE 5 O MAS AÑOS-SIN VARIEDAD	S	13,50
6917285	21-029-009-00028-00016	62000	PASTOS PERMANENTES DE 5 O MAS AÑOS-SIN VARIEDAD	S	22,12
6917286	21-029-008-00091-00002	62000	PASTOS PERMANENTES DE 5 O MAS AÑOS-SIN VARIEDAD	S	29,44
6917287	21-029-008-00091-00003	62000	PASTOS PERMANENTES DE 5 O MAS AÑOS-SIN VARIEDAD	S	10,42
6917288	21-029-008-00091-00006	62000	PASTOS PERMANENTES DE 5 O MAS AÑOS-SIN VARIEDAD	S	5,38
6917289	21-029-008-00091-00008	62000	PASTOS PERMANENTES DE 5 O MAS AÑOS-SIN VARIEDAD	S	8,26
6917290	21-029-008-00015-00001	62000	PASTOS PERMANENTES DE 5 O MAS AÑOS-SIN VARIEDAD	S	16,81
6917291	21-029-008-00015-00002	62000	PASTOS PERMANENTES DE 5 O MAS AÑOS-SIN VARIEDAD	S	2,22
6917301	21-028-012-00007-00001	62000	PASTOS PERMANENTES DE 5 O MAS AÑOS-SIN VARIEDAD	S	19,24
6917302	21-028-005-00077-00001	62000	PASTOS PERMANENTES DE 5 O MAS AÑOS-SIN VARIEDAD	S	0,00
6917303	21-028-005-00078-00001	62000	PASTOS PERMANENTES DE 5 O MAS AÑOS-SIN VARIEDAD	S	0,00
6917304	21-028-005-00076-00002	62000	PASTOS PERMANENTES DE 5 O MAS AÑOS-SIN VARIEDAD	S	0,00
6917305	21-028-005-00075-00002	62000	PASTOS PERMANENTES DE 5 O MAS AÑOS-SIN VARIEDAD	S	0,00
6917306	21-028-005-00074-00001	62000	PASTOS PERMANENTES DE 5 O MAS AÑOS-SIN VARIEDAD	S	0,00

(1) Con incidencias que retienen pago o deniegan el expediente.
 (2) Se calcula sobre superficie declarada admisible.
 (3) Aplicación del artículo 16 bis del RD 147/2023.
 (4) Expediente con algunos recintos de pastos permanentes ubicados en espacios protegidos donde la carga ganadera mínima será 0,1 UGM/ha.

Puede verificar la integridad de una copia de este documento mediante la lectura del código QR adjunto o mediante el acceso a la dirección https://ws050.juntadeandalucia.es/verificarFirma indicando el código de VERIFICACIÓN			
FIRMADO POR	RAQUEL MARIA ESPIN CRESPO	29/01/2025	
VERIFICACIÓN	Pk2jmMURSWMFXC9VKGJQRQ2Q7H5BP3	PÁG. 1724/2713	



Recintos Determinados para el Cálculo de Garga Ganadera

REF.	REFERENCIA SIGPAC	CULTIVO	DESCRIPCIÓN CULTIVO	S/R	SUP. RESUELTA (ha)
6917309	21-028-012-00009-00007	62000	PASTOS PERMANENTES DE 5 O MAS AÑOS-SIN VARIEDAD	S	0,00
6926632	21-029-008-00013-00001	62000	PASTOS PERMANENTES DE 5 O MAS AÑOS-SIN VARIEDAD	S	0,82

Incidencias de carga ganadera

INCIDENCIA DESCRIPCIÓN

- 224 Superficie neta de cruce en un recinto en una misma solicitud supera superficie admisible que SIGPAC establece para él.
 Recinto:21-029-009-00028-00003 Cultivo:62000 PASTOS PERMANENTES DE 5 O MAS AÑOS-SIN VARIEDAD Secano Superficie admisible de pastos del recinto según SIGPAC.:1138 Suma de superficies de cruce netas declaradas para este recinto por el solicitante.:1517 Exceso de superficie (Hectáreas):3,79
 Recinto:21-029-009-00036-00001 Cultivo:62000 PASTOS PERMANENTES DE 5 O MAS AÑOS-SIN VARIEDAD Secano Superficie admisible de pastos del recinto según SIGPAC.:126 Suma de superficies de cruce netas declaradas para este recinto por el solicitante.:359 Exceso de superficie (Hectáreas):2,33
 Recinto:21-029-009-00037-00001 Cultivo:62000 PASTOS PERMANENTES DE 5 O MAS AÑOS-SIN VARIEDAD Secano Superficie admisible de pastos del recinto según SIGPAC.:57 Suma de superficies de cruce netas declaradas para este recinto por el solicitante.:162 Exceso de superficie (Hectáreas):1,05
 Recinto:21-029-009-00039-00002 Cultivo:62000 PASTOS PERMANENTES DE 5 O MAS AÑOS-SIN VARIEDAD Secano Superficie admisible de pastos del recinto según SIGPAC.:79 Suma de superficies de cruce netas declaradas para este recinto por el solicitante.:315 Exceso de superficie (Hectáreas):2,36
 Recinto:21-029-009-00042-00001 Cultivo:62000 PASTOS PERMANENTES DE 5 O MAS AÑOS-SIN VARIEDAD Secano Superficie admisible de pastos del recinto según SIGPAC.:0 Suma de superficies de cruce netas declaradas para este recinto por el solicitante.:511 Exceso de superficie (Hectáreas):5,11
- 242 Recinto pendiente de acreditación de titularidad.
 Recinto:21-028-005-00077-00001 Cultivo:62000 PASTOS PERMANENTES DE 5 O MAS AÑOS-SIN VARIEDAD Secano
 Recinto:21-028-005-00074-00001 Cultivo:62000 PASTOS PERMANENTES DE 5 O MAS AÑOS-SIN VARIEDAD Secano
- 3790 Recinto declarado inactivo
 Recinto:21-028-005-00077-00001 Cultivo: -
 Recinto:21-028-005-00078-00001 Cultivo: -
 Recinto:21-028-005-00076-00002 Cultivo: -
 Recinto:21-028-005-00075-00002 Cultivo: -
 Recinto:21-028-005-00074-00001 Cultivo: -
 Recinto:21-028-012-00009-00007 Cultivo: -
- 86126 Recinto de forrajera para Cálculo de Carga Ganadera que No pertenece a Explotación con UGM válida.
 Recinto:06-067-020-00053-00001 Cultivo:62000 PASTOS PERMANENTES DE 5 O MAS AÑOS-SIN VARIEDAD Secano Explotacion:ES060670000862
 Recinto:06-067-020-00053-00006 Cultivo:62000 PASTOS PERMANENTES DE 5 O MAS AÑOS-SIN VARIEDAD Secano Explotacion:ES060670000862
 Recinto:06-067-018-00001-00001 Cultivo:62000 PASTOS PERMANENTES DE 5 O MAS AÑOS-SIN VARIEDAD Secano Explotacion:ES060670000862
 Recinto:06-067-018-00003-00001 Cultivo:62000 PASTOS PERMANENTES DE 5 O MAS AÑOS-SIN VARIEDAD Secano Explotacion:ES060670000862
 Recinto:06-067-018-00002-00001 Cultivo:62000 PASTOS PERMANENTES DE 5 O MAS AÑOS-SIN VARIEDAD Secano Explotacion:ES060670000862
 Recinto:06-067-017-00146-00011 Cultivo:62000 PASTOS PERMANENTES DE 5 O MAS AÑOS-SIN VARIEDAD Secano Explotacion:ES060670000862
 Recinto:06-067-017-00154-00001 Cultivo:62000 PASTOS PERMANENTES DE 5 O MAS AÑOS-SIN VARIEDAD Secano Explotacion:ES060670000862
 Recinto:06-067-017-00154-00004 Cultivo:62000 PASTOS PERMANENTES DE 5 O MAS AÑOS-SIN VARIEDAD Secano Explotacion:ES060670000862
 Recinto:06-067-017-00154-00007 Cultivo:62000 PASTOS PERMANENTES DE 5 O MAS AÑOS-SIN VARIEDAD Secano Explotacion:ES060670000862
 Recinto:06-067-017-00167-00001 Cultivo:62000 PASTOS PERMANENTES DE 5 O MAS AÑOS-SIN VARIEDAD Secano Explotacion:ES060670000862
- 86128 Recinto de Forrajeras que no ha contabilizado para Carga Ganadera por no tener una explotación válida para el cálculo de la Carga Ganadera
 Recinto:06-067-020-00053-00001 Cultivo:62 PASTOS PERMANENTES DE 5 O MAS AÑOS-
 Recinto:06-067-020-00053-00006 Cultivo:62 PASTOS PERMANENTES DE 5 O MAS AÑOS-
 Recinto:06-067-018-00001-00001 Cultivo:62 PASTOS PERMANENTES DE 5 O MAS AÑOS-
 Recinto:06-067-018-00003-00001 Cultivo:62 PASTOS PERMANENTES DE 5 O MAS AÑOS-
 Recinto:06-067-018-00002-00001 Cultivo:62 PASTOS PERMANENTES DE 5 O MAS AÑOS-
 Recinto:06-067-017-00146-00011 Cultivo:62 PASTOS PERMANENTES DE 5 O MAS AÑOS-
 Recinto:06-067-017-00154-00001 Cultivo:62 PASTOS PERMANENTES DE 5 O MAS AÑOS-

(1) Con incidencias que retienen pago o deniegan el expediente.

(2) Se calcula sobre superficie declarada admisible.

(3) Aplicación del artículo 16 bis del RD 147/2023.

(4) Expediente con algunos recintos de pastos permanentes ubicados en espacios protegidos donde la carga ganadera mínima será 0,1 UGM/ha.

Puede verificar la integridad de una copia de este documento mediante la lectura del código QR adjunto o mediante el acceso a la dirección <https://ws050.juntadeandalucia.es/verificarFirma> indicando el código de VERIFICACIÓN

FIRMADO POR

RAQUEL MARIA ESPIN CRESPO

29/01/2025

VERIFICACIÓN

Pk2jmMURSWMFXCU9VKGJQR2Q7H5BP3

PÁG. 1725/2713





Recinto:06-067-017-00154-00004 Cultivo:62 PASTOS PERMANENTES DE 5 O MAS AÑOS-
Recinto:06-067-017-00154-00007 Cultivo:62 PASTOS PERMANENTES DE 5 O MAS AÑOS-
Recinto:06-067-017-00167-00001 Cultivo:62 PASTOS PERMANENTES DE 5 O MAS AÑOS-

(1) Con incidencias que retienen pago o deniegan el expediente.
(2) Se calcula sobre superficie declarada admisible.
(3) Aplicación del artículo 16 bis del RD 147/2023.
(4) Expediente con algunos recintos de pastos permanentes ubicados en espacios protegidos donde la carga ganadera mínima será 0,1 UGM/ha.

Puede verificar la integridad de una copia de este documento mediante la lectura del código QR adjunto o mediante el acceso a la dirección <https://ws050.juntadeandalucia.es/verificarFirma> indicando el código de VERIFICACIÓN

FIRMADO POR	RAQUEL MARIA ESPIN CRESPO	29/01/2025	
VERIFICACIÓN	Pk2jmMURSWMFxcU9VKGJRQ2Q7H5BP3	PÁG. 1726/2713	



APELLIDOS Y NOMBRE / RAZÓN SOCIAL
REYES BRIOSO JOSE CIPRIANO

NIF
****1537*

EXPEDIENTE
1160277

RESOLUCIÓN
CONCESIÓN DE LA AYUDA

DATOS DE MANTENIMIENTO UNIDADES

GRUPO DE PAGO	Sup. Dec. Admisible	Sup. Resuelta	Sobredecl.	% Sobredecl.
ZONAS DE MONTAÑA	158,89	156,25	2,64	1,66

RESUMEN DE PAGOS

	IMPORTE (Euros)			
	RESUELTO	FEADER	MAPA	CAPADR
Pago realizado	1.978,58	1.681,79	194,10	102,69
Pago indebido	-98,93			
TOTAL	1.879,65			

APLICACIÓN DE REDUCCIONES Y PENALIZACIONES (%)

Criterios de subvencionabilidad (1)	Presentación tardía	Omisión declaración	Condicionalidad
0,00	0,00	0,00	5,00

IMPORTE (Euros)

Calculado(2)	Reducción	Penalización	Reducción Penalización (3)	Penalización adicional	Resuelto	FEADER	MAPA	CAPADR
2.046,00 €	33,99 €	66,86 €	33,43 €	0,00 €	1.879,65 €	1.597,70 €	184,39 €	97,56 €
Importe Unitario:	93,00 €	Nuevo Importe Unitario:	12,88 €					

(1) Con incidencias que retienen pago o deniegan el expediente.

(2) Se calcula sobre superficie declarada admisible.

(3) Aplicación del artículo 16 bis del RD 147/2023.

(4) Expediente con algunos recintos de pastos permanentes ubicados en espacios protegidos donde la carga ganadera mínima será 0,1 UGM/ha.

Puede verificar la integridad de una copia de este documento mediante la lectura del código QR adjunto o mediante el acceso a la dirección <https://ws050.juntadeandalucia.es/verificarFirma> indicando el código de VERIFICACIÓN

FIRMADO POR	RAQUEL MARIA ESPIN CRESPO	29/01/2025
VERIFICACIÓN	Pk2jmMURSWMFXC9VKGJRRQ2Q7H5BP3	PÁG. 1727/2713



**RECINTOS PROPUESTOS**

REF.	REFERENCIA SIGPAC	CULTIVO	S/R	USO SIGPAC	Sup. Dec. admisible	Sup. Campo	Sup. Determ.	Sup. Resuelta
-1063563	21-039-004-00029-0004	PASTOS PERMANENTES DE 5 O MAS AÑOS	S		4,18	4,18	4,18	4,18
-1063558	21-039-004-00030-0005	PASTOS PERMANENTES DE 5 O MAS AÑOS	S		16,46	16,46	16,46	16,46
1700000007251903	21-039-002-00004-0002	OLIVAR	S		1,76		1,76	1,76
1700000007251904	21-039-002-00014-0001	OLIVAR	S		1,42		1,42	1,42
1700000007251905	21-039-004-00039-0002	PASTOS PERMANENTES DE 5 O MAS AÑOS	S		0,56	0,56	0,56	0,56
1700000007251906	21-039-004-00035-0002	PASTOS PERMANENTES DE 5 O MAS AÑOS	S		0,12	0,12	0,12	0,12
1700000007251907	21-039-002-00146-0001	PASTOS PERMANENTES DE 5 O MAS AÑOS	S		3,16	3,16	3,16	3,16
1700000007251908	21-039-002-00146-0002	PASTOS PERMANENTES DE 5 O MAS AÑOS	S		2,17	2,17	2,17	2,17
1700000007251909	21-039-004-00029-0002	PASTOS PERMANENTES DE 5 O MAS AÑOS	S		0,68	0,68	0,68	0,68
1700000007251910	21-039-004-00032-0004	PASTOS PERMANENTES DE 5 O MAS AÑOS	S		0,50	0,50	0,50	0,50
1700000007251913	21-039-004-00038-0001	PASTOS PERMANENTES DE 5 O MAS AÑOS	S		3,32	3,32	3,32	3,32
1700000007251914	21-039-004-00032-0003	PASTOS PERMANENTES DE 5 O MAS AÑOS	S		0,38	0,38	0,38	0,38
1700000007251919	21-039-004-00038-0003	PASTOS PERMANENTES DE 5 O MAS AÑOS	S		70,54	70,54	70,54	70,54
1700000007251920	21-039-004-00039-0001	PASTOS PERMANENTES DE 5 O MAS AÑOS	S		10,63	10,63	10,63	10,63
1700000007251923	21-039-004-00029-0001	PASTOS PERMANENTES DE 5 O MAS AÑOS	S		3,84	3,84	3,84	3,84
1700000007251925	21-039-002-00144-0005	PASTOS PERMANENTES DE 5 O MAS AÑOS	S		0,27	0,27	0,27	0,27
1700000007251926	21-039-002-00145-0003	PASTOS PERMANENTES DE 5 O MAS AÑOS	S		1,28	1,28	1,28	1,28
1700000007251927	21-039-002-00145-0004	PASTOS PERMANENTES DE 5 O MAS AÑOS	S		1,77	1,77	1,77	1,77
1700000007251930	21-039-003-00055-0001	PASTOS PERMANENTES DE 5 O MAS AÑOS	S		8,80	8,80	8,80	8,80
1700000007251931	21-039-003-00055-0002	PASTOS PERMANENTES DE 5 O MAS AÑOS	S		1,16	1,16	1,16	1,16
1700000007251932	21-039-003-00058-0001	PASTOS PERMANENTES DE 5 O MAS AÑOS	S		1,22	1,22	1,22	1,22
1700000007251933	21-039-003-00058-0002	PASTOS PERMANENTES DE 5 O MAS AÑOS	S		6,09	6,09	6,09	6,09
1700000007251934	21-039-003-00058-0003	PASTOS PERMANENTES DE 5 O MAS AÑOS	S		2,91	2,91	2,91	2,91
1700000007251935	21-039-003-00083-0001	PASTOS PERMANENTES DE 5 O MAS AÑOS	S		1,97	1,97	1,97	1,97
1700000007251936	21-039-003-00083-0003	PASTOS PERMANENTES DE 5 O MAS AÑOS	S		1,36	1,36	1,36	1,36
1700000007251937	21-039-002-00141-0001	PASTOS PERMANENTES DE 5 O MAS AÑOS	S		4,20	4,20	4,20	4,20
1700000007251938	21-039-002-00141-0003	PASTOS PERMANENTES DE 5 O MAS AÑOS	S		2,25	2,25	2,25	2,25
1700000007251939	21-039-004-00030-0002	PASTOS PERMANENTES DE 5 O MAS AÑOS	S		2,66	2,66	2,66	2,66
1700000007251940	21-039-002-00144-0006	PASTOS PERMANENTES DE 5 O MAS AÑOS	S		0,58	0,58	0,58	0,58
1700000007251941	21-039-002-00005-0005	PASTOS PERMANENTES DE 5 O MAS AÑOS	S		2,64	0,00	2,64	0,00
1700000007251942	21-039-003-80016-0001	PASTOS PERMANENTES DE 5 O MAS AÑOS	S		0,01	0,01	0,01	0,01

Datos considerados para el Cálculo de la Carga Ganadera del expediente

Superficie determinada para Cálculo Carga Ganadera: 153,07 ha

Carga Ganadera del Expediente: 0,53 ugm/ha (4)

Explotación	Especie	Ugm Calculada para CG
ES210390000050	BOVINA	56,04
ES210390000050	PORCINO	2,04
ES210390000091	CAPRINA	9,78
ES210390000091	PORCINO	12,83

Recintos Determinados para el Cálculo de Garga Ganadera

REF.	REFERENCIA SIGPAC	CULTIVO	DESCRIPCIÓN CULTIVO	S/R	SUP. RESUELTA (ha)
-1063563	21-039-004-00029-00004	62000	PASTOS PERMANENTES DE 5 O MAS AÑOS-SIN VARIEDAD	S	4,18
-1063558	21-039-004-00030-00005	62000	PASTOS PERMANENTES DE 5 O MAS AÑOS-SIN VARIEDAD	S	16,46
1700000007251905	21-039-004-00039-00002	62000	PASTOS PERMANENTES DE 5 O MAS AÑOS-SIN VARIEDAD	S	0,56

(1) Con incidencias que retienen pago o deniegan el expediente.

(2) Se calcula sobre superficie declarada admisible.

(3) Aplicación del artículo 16 bis del RD 147/2023.

(4) Expediente con algunos recintos de pastos permanentes ubicados en espacios protegidos donde la carga ganadera mínima será 0,1 UGM/ha.

Puede verificar la integridad de una copia de este documento mediante la lectura del código QR adjunto o mediante el acceso a la dirección <https://ws050.juntadeandalucia.es/verificarFirma> indicando el código de VERIFICACIÓN

FIRMADO POR

RAQUEL MARIA ESPIN CRESPO

29/01/2025

VERIFICACIÓN

Pk2jmMURSWMFXCU9VKGJQRQ2Q7H5BP3

PÁG. 1728/2713





Recintos Determinados para el Cálculo de Garga Ganadera

REF.	REFERENCIA SIGPAC	CULTIVO	DESCRIPCIÓN CULTIVO	S/R	SUP.
					RESUELTA (ha)
170000007251906	21-039-004-00035-00002	62000	PASTOS PERMANENTES DE 5 O MAS AÑOS-SIN VARIEDAD	S	0,12
170000007251907	21-039-002-00146-00001	62000	PASTOS PERMANENTES DE 5 O MAS AÑOS-SIN VARIEDAD	S	3,16
170000007251908	21-039-002-00146-00002	62000	PASTOS PERMANENTES DE 5 O MAS AÑOS-SIN VARIEDAD	S	2,17
170000007251909	21-039-004-00029-00002	62000	PASTOS PERMANENTES DE 5 O MAS AÑOS-SIN VARIEDAD	S	0,68
170000007251910	21-039-004-00032-00004	62000	PASTOS PERMANENTES DE 5 O MAS AÑOS-SIN VARIEDAD	S	0,50
170000007251913	21-039-004-00038-00001	62000	PASTOS PERMANENTES DE 5 O MAS AÑOS-SIN VARIEDAD	S	3,32
170000007251914	21-039-004-00032-00003	62000	PASTOS PERMANENTES DE 5 O MAS AÑOS-SIN VARIEDAD	S	0,38
170000007251919	21-039-004-00038-00003	62000	PASTOS PERMANENTES DE 5 O MAS AÑOS-SIN VARIEDAD	S	70,54
170000007251920	21-039-004-00039-00001	62000	PASTOS PERMANENTES DE 5 O MAS AÑOS-SIN VARIEDAD	S	10,63
170000007251921	21-039-004-00035-00005	62000	PASTOS PERMANENTES DE 5 O MAS AÑOS-SIN VARIEDAD	S	0,00
170000007251922	21-039-004-00035-00006	62000	PASTOS PERMANENTES DE 5 O MAS AÑOS-SIN VARIEDAD	S	0,00
170000007251923	21-039-004-00029-00001	62000	PASTOS PERMANENTES DE 5 O MAS AÑOS-SIN VARIEDAD	S	3,84
170000007251924	21-039-004-00030-00003	62000	PASTOS PERMANENTES DE 5 O MAS AÑOS-SIN VARIEDAD	S	0,00
170000007251925	21-039-002-00144-00005	62000	PASTOS PERMANENTES DE 5 O MAS AÑOS-SIN VARIEDAD	S	0,27
170000007251926	21-039-002-00145-00003	62000	PASTOS PERMANENTES DE 5 O MAS AÑOS-SIN VARIEDAD	S	1,28
170000007251927	21-039-002-00145-00004	62000	PASTOS PERMANENTES DE 5 O MAS AÑOS-SIN VARIEDAD	S	1,77
170000007251928	21-039-004-00031-00001	62000	PASTOS PERMANENTES DE 5 O MAS AÑOS-SIN VARIEDAD	S	0,00
170000007251929	21-039-004-00030-00004	62000	PASTOS PERMANENTES DE 5 O MAS AÑOS-SIN VARIEDAD	S	0,00
170000007251930	21-039-003-00055-00001	62000	PASTOS PERMANENTES DE 5 O MAS AÑOS-SIN VARIEDAD	S	8,80
170000007251931	21-039-003-00055-00002	62000	PASTOS PERMANENTES DE 5 O MAS AÑOS-SIN VARIEDAD	S	1,16
170000007251932	21-039-003-00058-00001	62000	PASTOS PERMANENTES DE 5 O MAS AÑOS-SIN VARIEDAD	S	1,22
170000007251933	21-039-003-00058-00002	62000	PASTOS PERMANENTES DE 5 O MAS AÑOS-SIN VARIEDAD	S	6,09
170000007251934	21-039-003-00058-00003	62000	PASTOS PERMANENTES DE 5 O MAS AÑOS-SIN VARIEDAD	S	2,91
170000007251935	21-039-003-00083-00001	62000	PASTOS PERMANENTES DE 5 O MAS AÑOS-SIN VARIEDAD	S	1,97
170000007251936	21-039-003-00083-00003	62000	PASTOS PERMANENTES DE 5 O MAS AÑOS-SIN VARIEDAD	S	1,36
170000007251937	21-039-002-00141-00001	62000	PASTOS PERMANENTES DE 5 O MAS AÑOS-SIN VARIEDAD	S	4,20
170000007251938	21-039-002-00141-00003	62000	PASTOS PERMANENTES DE 5 O MAS AÑOS-SIN VARIEDAD	S	2,25
170000007251939	21-039-004-00030-00002	62000	PASTOS PERMANENTES DE 5 O MAS AÑOS-SIN VARIEDAD	S	2,66
170000007251940	21-039-002-00144-00006	62000	PASTOS PERMANENTES DE 5 O MAS AÑOS-SIN VARIEDAD	S	0,58
170000007251941	21-039-002-00005-00005	62000	PASTOS PERMANENTES DE 5 O MAS AÑOS-SIN VARIEDAD	S	0,00
170000007251942	21-039-003-80016-00001	62000	PASTOS PERMANENTES DE 5 O MAS AÑOS-SIN VARIEDAD	S	0,01

(1) Con incidencias que retienen pago o deniegan el expediente.
 (2) Se calcula sobre superficie declarada admisible.
 (3) Aplicación del artículo 16 bis del RD 147/2023.
 (4) Expediente con algunos recintos de pastos permanentes ubicados en espacios protegidos donde la carga ganadera mínima será 0,1 UGM/ha.

Puede verificar la integridad de una copia de este documento mediante la lectura del código QR adjunto o mediante el acceso a la dirección <https://ws050.juntadeandalucia.es/verificarFirma> indicando el código de VERIFICACIÓN

FIRMADO POR	RAQUEL MARIA ESPIN CRESPO	29/01/2025	
VERIFICACIÓN	Pk2jmMURSWMFXCU9VKGJRQ2Q7H5BP3	PÁG. 1729/2713	

**APELLIDOS Y NOMBRE / RAZÓN SOCIAL**
RODRIGUEZ MUÑIZ PABLO**NIF**
****2390***EXPEDIENTE**
1115959**RESOLUCIÓN**
CONCESIÓN DE LA AYUDA**DATOS DE MANTENIMIENTO UNIDADES**

GRUPO DE PAGO	Sup. Dec. Admisible	Sup. Resuelta	Sobredecl.	% Sobredecl.
ZONAS DE MONTAÑA	35,44	35,42	0,02	0,06

RESUMEN DE PAGOS

	IMPORTE (Euros)			
	RESUELTO	FEADER	MAPA	CAPADR
Pago realizado	2.044,85	1.738,12	200,60	106,13

APLICACIÓN DE REDUCCIONES Y PENALIZACIONES (%)

Criterios de subvencionabilidad (1)	Presentación tardía	Omisión declaración	Condicionalidad
0,00	0,00	0,00	0,00

IMPORTE (Euros)

Calculado(2)	Reducción	Penalización	Reducción Penalización (3)	Penalización adicional	Resuelto	FEADER	MAPA	CAPADR
2.046,00 €	1,15 €	0,00 €	0,00 €	0,00 €	2.044,85 €	1.738,12 €	200,60 €	106,13 €
Importe Unitario:	93,00 €	Nuevo Importe Unitario:	57,73 €					

RECINTOS PROPUESTOS

REF.	REFERENCIA SIGPAC	CULTIVO	S/R	USO SIGPAC	Sup. Dec. admisible	Sup. Campo	Sup. Determ.	Sup. Resuelta
170000005262359	21-008-006-00027-0001	PASTOS PERMANENTES DE 5 O MAS AÑOS	S		12,33	12,33	12,33	12,33
170000005262361	21-008-006-00030-0001	PASTOS PERMANENTES DE 5 O MAS AÑOS	R		0,65	0,65	0,65	0,65
170000005262362	21-008-006-00029-0004	PASTOS PERMANENTES DE 5 O MAS AÑOS	S		4,38	4,38	4,38	4,38
170000005262363	21-008-006-00031-0009	PASTOS PERMANENTES DE 5 O MAS AÑOS	S		3,90	3,90	3,90	3,90
170000005262364	21-008-006-00031-0004	PASTOS PERMANENTES DE 5 O MAS AÑOS	S		5,88	5,88	5,88	5,86
170000005262365	21-008-006-00027-0002	PASTOS PERMANENTES DE 5 O MAS AÑOS	S		8,30	8,30	8,30	8,30

INCIDENCIAS**INCIDENCIA DESCRIPCIÓN**

4272 Verifica que las líneas de declaración de las Solicitudes Únicas no tienen solapes con la capa de Retroactividad Gráfica (ambas de la misma campaña) a nivel de expediente/línea de declaración gráfica de la solicitud.
Recinto:21-008-006-00031-00004 Cultivo: - Agregado de la referencia del recinto.:0 Zona de la referencia del recinto.:0 Superficie solapada.:0,02 Id. Incid.:100417654

(1) Con incidencias que retienen pago o deniegan el expediente.

(2) Se calcula sobre superficie declarada admisible.

(3) Aplicación del artículo 16 bis del RD 147/2023.

(4) Expediente con algunos recintos de pastos permanentes ubicados en espacios protegidos donde la carga ganadera mínima será 0,1 UGM/ha.

Puede verificar la integridad de una copia de este documento mediante la lectura del código QR adjunto o mediante el acceso a la dirección <https://ws050.juntadeandalucia.es/verificarFirma> indicando el código de VERIFICACIÓN

FIRMADO POR

RAQUEL MARIA ESPIN CRESPO

29/01/2025

VERIFICACIÓN

Pk2jmMURSWMFXCU9VKGJRQ2Q7H5BP3

PÁG. 1730/2713





Datos considerados para el Cálculo de la Carga Ganadera del expediente

Superficie determinada para Cálculo Carga Ganadera: 35,42 ha
Carga Ganadera del Expediente: 0,52 ugm/ha (4)

Explotación	Especie	Ugm Calculada para CG
ES210080000398	OVINA	11,23
ES210080000398	PORCINO	7,12

Recintos Determinados para el Cálculo de Garga Ganadera

REF.	REFERENCIA SIGPAC	CULTIVO	DESCRIPCIÓN CULTIVO	S/R	SUP. RESUELTA (ha)
170000005262359	21-008-006-00027-00001	62000	PASTOS PERMANENTES DE 5 O MAS AÑOS-SIN VARIEDAD	S	12,33
170000005262361	21-008-006-00030-00001	62000	PASTOS PERMANENTES DE 5 O MAS AÑOS-SIN VARIEDAD	R	0,65
170000005262362	21-008-006-00029-00004	62000	PASTOS PERMANENTES DE 5 O MAS AÑOS-SIN VARIEDAD	S	4,38
170000005262363	21-008-006-00031-00009	62000	PASTOS PERMANENTES DE 5 O MAS AÑOS-SIN VARIEDAD	S	3,90
170000005262364	21-008-006-00031-00004	62000	PASTOS PERMANENTES DE 5 O MAS AÑOS-SIN VARIEDAD	S	5,86
170000005262365	21-008-006-00027-00002	62000	PASTOS PERMANENTES DE 5 O MAS AÑOS-SIN VARIEDAD	S	8,30

(1) Con incidencias que retienen pago o deniegan el expediente.
(2) Se calcula sobre superficie declarada admisible.
(3) Aplicación del artículo 16 bis del RD 147/2023.
(4) Expediente con algunos recintos de pastos permanentes ubicados en espacios protegidos donde la carga ganadera mínima será 0,1 UGM/ha.

Puede verificar la integridad de una copia de este documento mediante la lectura del código QR adjunto o mediante el acceso a la dirección <https://ws050.juntadeandalucia.es/verificarFirma> indicando el código de VERIFICACIÓN

FIRMADO POR	RAQUEL MARIA ESPIN CRESPO	29/01/2025
VERIFICACIÓN	Pk2jmMURSWMFXCU9VKGJQRQ2Q7H5BP3	PÁG. 1731/2713





APELLIDOS Y NOMBRE / RAZÓN SOCIAL
ROMERO CUARESMA BENEDICTO

NIF
****5469*

EXPEDIENTE
1050105

RESOLUCIÓN
CONCESIÓN DE LA AYUDA

DATOS DE MANTENIMIENTO UNIDADES

GRUPO DE PAGO	Sup. Dec. Admisible	Sup. Resuelta	Sobredecl.	% Sobredecl.
ZONAS DE MONTAÑA	107,86	107,86	0,00	0,00

RESUMEN DE PAGOS

	IMPORTE (Euros)			
	RESUELTO	FEADER	MAPA	CAPADR
Pago realizado	2.046,00	1.739,10	200,71	106,19

APLICACIÓN DE REDUCCIONES Y PENALIZACIONES (%)

Criterios de subvencionabilidad (1)	Presentación tardía	Omisión declaración	Condicionalidad
0,00	0,00	0,00	0,00

IMPORTE (Euros)

Calculado(2)	Reducción	Penalización	Reducción Penalización (3)	Penalización adicional	Resuelto	FEADER	MAPA	CAPADR
2.046,00 €	0,00 €	0,00 €	0,00 €	0,00 €	2.046,00 €	1.739,10 €	200,71 €	106,19 €
Importe Unitario:	93,00 €	Nuevo Importe Unitario:	18,97 €					

RECINTOS PROPUESTOS

REF.	REFERENCIA SIGPAC	CULTIVO	S/R	USO SIGPAC	Sup. Dec. admisible	Sup. Campo	Sup. Determ.	Sup. Resuelta
170000005410661	21-008-003-00049-0001	PASTOS PERMANENTES DE 5 O MAS AÑOS	S		16,95	16,95	16,95	16,95
170000005410662	21-008-003-00058-0009	PASTOS PERMANENTES DE 5 O MAS AÑOS	S		26,53	26,53	26,53	26,53
170000005410663	21-008-003-00058-0007	PASTOS PERMANENTES DE 5 O MAS AÑOS	S		0,11	0,11	0,11	0,11
170000005410664	21-008-003-00057-0001	PASTOS PERMANENTES DE 5 O MAS AÑOS	S		3,87	3,87	3,87	3,87
170000005410665	21-008-003-00052-0008	PASTOS PERMANENTES DE 5 O MAS AÑOS	S		27,26	27,26	27,26	27,26
170000005410666	21-008-003-00058-0004	PASTOS PERMANENTES DE 5 O MAS AÑOS	S		33,14	33,14	33,14	33,14

(1) Con incidencias que retienen pago o deniegan el expediente.

(2) Se calcula sobre superficie declarada admisible.

(3) Aplicación del artículo 16 bis del RD 147/2023.

(4) Expediente con algunos recintos de pastos permanentes ubicados en espacios protegidos donde la carga ganadera mínima será 0,1 UGM/ha.

Puede verificar la integridad de una copia de este documento mediante la lectura del código QR adjunto o mediante el acceso a la dirección <https://ws050.juntadeandalucia.es/verificarFirma> indicando el código de VERIFICACIÓN

FIRMADO POR	RAQUEL MARIA ESPIN CRESPO	29/01/2025
VERIFICACIÓN	Pk2jmMURSWMFXCU9VKGJRQ2Q7H5BP3	PÁG. 1732/2713





Datos considerados para el Cálculo de la Carga Ganadera del expediente

Superficie determinada para Cálculo Carga Ganadera: 107,86 ha

Carga Ganadera del Expediente: 0,35 ugm/ha (4)

Explotación	Especie	Ugm Calculada para CG
ES210080000030	CAPRINA	2,99
ES210080000030	OVINA	18,53
ES210080000030	PORCINO	16,56

Recintos Determinados para el Cálculo de Garga Ganadera

REF.	REFERENCIA SIGPAC	CULTIVO	DESCRIPCIÓN CULTIVO	S/R	SUP. RESUELTA (ha)
170000005410661	21-008-003-00049-00001	62000	PASTOS PERMANENTES DE 5 O MAS AÑOS-SIN VARIEDAD	S	16,95
170000005410662	21-008-003-00058-00009	62000	PASTOS PERMANENTES DE 5 O MAS AÑOS-SIN VARIEDAD	S	26,53
170000005410663	21-008-003-00058-00007	62000	PASTOS PERMANENTES DE 5 O MAS AÑOS-SIN VARIEDAD	S	0,11
170000005410664	21-008-003-00057-00001	62000	PASTOS PERMANENTES DE 5 O MAS AÑOS-SIN VARIEDAD	S	3,87
170000005410665	21-008-003-00052-00008	62000	PASTOS PERMANENTES DE 5 O MAS AÑOS-SIN VARIEDAD	S	27,26
170000005410666	21-008-003-00058-00004	62000	PASTOS PERMANENTES DE 5 O MAS AÑOS-SIN VARIEDAD	S	33,14

(1) Con incidencias que retienen pago o deniegan el expediente.

(2) Se calcula sobre superficie declarada admisible.

(3) Aplicación del artículo 16 bis del RD 147/2023.

(4) Expediente con algunos recintos de pastos permanentes ubicados en espacios protegidos donde la carga ganadera mínima será 0,1 UGM/ha.

Puede verificar la integridad de una copia de este documento mediante la lectura del código QR adjunto o mediante el acceso a la dirección <https://ws050.juntadeandalucia.es/verificarFirma> indicando el código de VERIFICACIÓN

FIRMADO POR

RAQUEL MARIA ESPIN CRESPO

29/01/2025

VERIFICACIÓN

Pk2jmMURSWMFXC9VKGJQRQ2Q7H5BP3

PÁG. 1733/2713



**APELLIDOS Y NOMBRE / RAZÓN SOCIAL**

VAZQUEZ MARTINEZ FRANCISCO JOSE

NIF

****5081*

EXPEDIENTE

10000057

RESOLUCIÓN

CONCESIÓN DE LA AYUDA

DATOS DE MANTENIMIENTO UNIDADES

GRUPO DE PAGO	Sup. Dec. Admisible	Sup. Resuelta	Sobredecl.	% Sobredecl.
ZONAS DE MONTAÑA	16,57	16,57	0,00	0,00

RESUMEN DE PAGOS

	IMPORTE (Euros)			
	RESUELTO	FEADER	MAPA	CAPADR
Pago realizado	1.511,81	1.285,04	148,31	78,46

APLICACIÓN DE REDUCCIONES Y PENALIZACIONES (%)

Criterios de subvencionabilidad (1)	Presentación tardía	Omisión declaración	Condicionalidad
0,00	0,00	0,00	0,00

IMPORTE (Euros)

Calculado(2)	Reducción	Penalización	Reducción Penalización (3)	Penalización adicional	Resuelto	FEADER	MAPA	CAPADR
1.511,81 €	0,00 €	0,00 €	0,00 €	0,00 €	1.511,81 €	1.285,04 €	148,31 €	78,46 €
Importe Unitario:	93,00 €	Nuevo Importe Unitario:	91,24 €					

RECINTOS PROPUESTOS

REF.	REFERENCIA SIGPAC	CULTIVO	S/R	USO SIGPAC	Sup. Dec. admisible	Sup. Campo	Sup. Determ.	Sup. Resuelta
7030355	21-009-016-00202-0004	CASTAÑOS	S		0,06		0,06	0,06
7030358	21-009-016-00120-0003	OLIVAR	S		0,37		0,37	0,37
7030362	21-009-016-00094-0001	OLIVAR	S		1,07		1,07	1,07
7030364	21-009-016-00104-0002	OLIVAR	S		0,06		0,06	0,06
7030365	21-009-016-00104-0003	OLIVAR	S		0,15		0,15	0,15
7030366	21-009-016-00176-0001	OLIVAR	S		0,39		0,39	0,39
7030370	21-009-016-00150-0004	OLIVAR	S		0,36		0,36	0,36
7030371	21-009-016-00203-0001	OLIVAR	S		0,46		0,46	0,46
7030372	21-009-016-00202-0003	CASTAÑOS	S		0,22		0,22	0,22
7030373	21-009-016-00202-0001	OLIVAR	S		1,59		1,59	1,59
7030375	21-009-016-00101-0002	OLIVAR	S		2,19		2,19	2,19
7030376	21-009-016-00120-0005	OLIVAR	S		0,96		0,96	0,96
7030377	21-009-016-00119-0002	OLIVAR	S		2,42		2,42	2,42
7030378	21-009-016-00090-0001	OLIVAR	S		0,51		0,51	0,51
7030379	21-009-016-00206-0001	OLIVAR	S		0,40		0,40	0,40
7030383	21-009-016-00147-0005	OLIVAR	S		4,36		4,36	4,36
7030384	21-009-016-00147-0003	OLIVAR	S		0,05		0,05	0,05
7030385	21-009-016-00120-0004	OLIVAR	S		0,03		0,03	0,03
7030386	21-009-016-00202-0002	CASTAÑOS	S		0,75		0,75	0,75
7030391	21-009-016-00150-0003	OLIVAR	S		0,17		0,17	0,17

(1) Con incidencias que retienen pago o deniegan el expediente.

(2) Se calcula sobre superficie declarada admisible.

(3) Aplicación del artículo 16 bis del RD 147/2023.

(4) Expediente con algunos recintos de pastos permanentes ubicados en espacios protegidos donde la carga ganadera mínima será 0,1 UGM/ha.

Puede verificar la integridad de una copia de este documento mediante la lectura del código QR adjunto o mediante el acceso a la dirección <https://ws050.juntadeandalucia.es/verificarFirma> indicando el código de VERIFICACIÓN

FIRMADO POR

RAQUEL MARIA ESPIN CRESPO

29/01/2025

VERIFICACIÓN

Pk2jmMURSWMFXCU9VKGJRQ2Q7H5BP3

PÁG. 1734/2713





INCIDENCIAS

INCIDENCIA DESCRIPCIÓN

463	Productor que en su Declaración responsable no marca SÍ o NO en la casilla de "Realiza alguna actividad de las incluidas en el R.D."
86120	Para explotaciones de pastos permanentes ubicadas en espacios protegidos la carga ganadera mínima será 0,1 UGM/ha. Recinto:21-009-016-00097-00002 Cultivo:62000 PASTOS PERMANENTES DE 5 O MAS AÑOS-SIN VARIEDAD Secano Carga Ganadera:0,07 Recinto:21-009-016-00099-00001 Cultivo:63000 PASTOS DE MENOS DE 5 AÑOS-SIN VARIEDAD Secano Carga Ganadera:0,07 Recinto:21-009-016-00101-00001 Cultivo:62000 PASTOS PERMANENTES DE 5 O MAS AÑOS-SIN VARIEDAD Secano Carga Ganadera:0,07 Recinto:21-009-016-00101-00003 Cultivo:62000 PASTOS PERMANENTES DE 5 O MAS AÑOS-SIN VARIEDAD Secano Carga Ganadera:0,07 Recinto:21-009-016-00104-00001 Cultivo:62000 PASTOS PERMANENTES DE 5 O MAS AÑOS-SIN VARIEDAD Secano Carga Ganadera:0,07 Recinto:21-009-016-00119-00003 Cultivo:62000 PASTOS PERMANENTES DE 5 O MAS AÑOS-SIN VARIEDAD Secano Carga Ganadera:0,07 Recinto:21-009-016-00119-00004 Cultivo:63000 PASTOS DE MENOS DE 5 AÑOS-SIN VARIEDAD Secano Carga Ganadera:0,07 Recinto:21-009-016-00120-00001 Cultivo:62000 PASTOS PERMANENTES DE 5 O MAS AÑOS-SIN VARIEDAD Secano Carga Ganadera:0,07 Recinto:21-009-016-00120-00002 Cultivo:63000 PASTOS DE MENOS DE 5 AÑOS-SIN VARIEDAD Secano Carga Ganadera:0,07 Recinto:21-009-016-00124-00001 Cultivo:62000 PASTOS PERMANENTES DE 5 O MAS AÑOS-SIN VARIEDAD Secano Carga Ganadera:0,07 Recinto:21-009-016-00124-00002 Cultivo:63000 PASTOS DE MENOS DE 5 AÑOS-SIN VARIEDAD Secano Carga Ganadera:0,07 Recinto:21-009-016-00134-00001 Cultivo:63000 PASTOS DE MENOS DE 5 AÑOS-SIN VARIEDAD Secano Carga Ganadera:0,07 Recinto:21-009-016-00143-00002 Cultivo:63000 PASTOS DE MENOS DE 5 AÑOS-SIN VARIEDAD Secano Carga Ganadera:0,07 Recinto:21-009-016-00144-00001 Cultivo:63000 PASTOS DE MENOS DE 5 AÑOS-SIN VARIEDAD Secano Carga Ganadera:0,07 Recinto:21-009-016-00147-00002 Cultivo:62000 PASTOS PERMANENTES DE 5 O MAS AÑOS-SIN VARIEDAD Secano Carga Ganadera:0,07 Recinto:21-009-016-00150-00001 Cultivo:62000 PASTOS PERMANENTES DE 5 O MAS AÑOS-SIN VARIEDAD Secano Carga Ganadera:0,07 Recinto:21-009-016-00167-00001 Cultivo:62000 PASTOS PERMANENTES DE 5 O MAS AÑOS-SIN VARIEDAD Secano Carga Ganadera:0,07 Recinto:21-009-016-00203-00003 Cultivo:63000 PASTOS DE MENOS DE 5 AÑOS-SIN VARIEDAD Secano Carga Ganadera:0,07
86122	Recinto superficie forrajera que realiza la actividad de producción de pastoreo y no declara el o los códigos del Registro de Explotaciones Ganaderas de Andalucía, REGA. Recinto:21-009-016-00104-00001 Cultivo:62000 PASTOS PERMANENTES DE 5 O MAS AÑOS-SIN VARIEDAD Secano Recinto:21-009-016-00124-00001 Cultivo:62000 PASTOS PERMANENTES DE 5 O MAS AÑOS-SIN VARIEDAD Secano Recinto:21-009-016-00124-00002 Cultivo:63000 PASTOS DE MENOS DE 5 AÑOS-SIN VARIEDAD Secano Recinto:21-009-016-00143-00002 Cultivo:63000 PASTOS DE MENOS DE 5 AÑOS-SIN VARIEDAD Secano Recinto:21-009-016-00144-00001 Cultivo:63000 PASTOS DE MENOS DE 5 AÑOS-SIN VARIEDAD Secano Recinto:21-009-016-00167-00001 Cultivo:62000 PASTOS PERMANENTES DE 5 O MAS AÑOS-SIN VARIEDAD Secano Recinto:21-009-016-00203-00003 Cultivo:63000 PASTOS DE MENOS DE 5 AÑOS-SIN VARIEDAD Secano
86124	Recinto de forrajera para Cálculo de Carga Ganadera que No pertenece a Explotación. Recinto:21-009-016-00104-00001 Cultivo:62000 PASTOS PERMANENTES DE 5 O MAS AÑOS-SIN VARIEDAD Secano Recinto:21-009-016-00124-00001 Cultivo:62000 PASTOS PERMANENTES DE 5 O MAS AÑOS-SIN VARIEDAD Secano Recinto:21-009-016-00124-00002 Cultivo:63000 PASTOS DE MENOS DE 5 AÑOS-SIN VARIEDAD Secano Recinto:21-009-016-00143-00002 Cultivo:63000 PASTOS DE MENOS DE 5 AÑOS-SIN VARIEDAD Secano Recinto:21-009-016-00144-00001 Cultivo:63000 PASTOS DE MENOS DE 5 AÑOS-SIN VARIEDAD Secano Recinto:21-009-016-00167-00001 Cultivo:62000 PASTOS PERMANENTES DE 5 O MAS AÑOS-SIN VARIEDAD Secano Recinto:21-009-016-00203-00003 Cultivo:63000 PASTOS DE MENOS DE 5 AÑOS-SIN VARIEDAD Secano

Datos considerados para el Cálculo de la Carga Ganadera del expediente

Superficie determinada para Cálculo Carga Ganadera: 25,90 ha
 Carga Ganadera del Expediente: 0,07 ugm/ha (4)

<u>Explotación</u>	<u>Especie</u>	<u>Ugm Calculada para CG</u>
ES210090000376	BOVINA	1,77

Recintos Determinados para el Cálculo de Garga Ganadera

<u>REF.</u>	<u>REFERENCIA SIGPAC CULTIVO DESCRIPCIÓN CULTIVO</u>	<u>S/R</u>	<u>SUP. RESUELTA (ha)</u>
-------------	--	------------	---------------------------

(1) Con incidencias que retienen pago o deniegan el expediente.
 (2) Se calcula sobre superficie declarada admisible.
 (3) Aplicación del artículo 16 bis del RD 147/2023.
 (4) Expediente con algunos recintos de pastos permanentes ubicados en espacios protegidos donde la carga ganadera mínima será 0,1 UGM/ha.

Puede verificar la integridad de una copia de este documento mediante la lectura del código QR adjunto o mediante el acceso a la dirección <https://ws050.juntadeandalucia.es/verificarFirma> indicando el código de VERIFICACIÓN

FIRMADO POR	RAQUEL MARIA ESPIN CRESPO	29/01/2025
VERIFICACIÓN	Pk2jmMURSWMFXCU9VKGJRQ2Q7H5BP3	PÁG. 1735/2713





Recintos Determinados para el Cálculo de Garga Ganadera

REF.	REFERENCIA SIGPAC	CULTIVO	DESCRIPCIÓN CULTIVO	S/R	SUP. RESUELTA (ha)
7030354	21-009-016-00150-00001	62000	PASTOS PERMANENTES DE 5 O MAS AÑOS-SIN VARIEDAD	S	5,74
7030356	21-009-016-00097-00002	62000	PASTOS PERMANENTES DE 5 O MAS AÑOS-SIN VARIEDAD	S	6,68
7030357	21-009-016-00101-00001	62000	PASTOS PERMANENTES DE 5 O MAS AÑOS-SIN VARIEDAD	S	1,39
7030361	21-009-016-00120-00002	63000	PASTOS DE MENOS DE 5 AÑOS-SIN VARIEDAD	S	0,66
7030368	21-009-016-00101-00003	62000	PASTOS PERMANENTES DE 5 O MAS AÑOS-SIN VARIEDAD	S	2,48
7030374	21-009-016-00147-00002	62000	PASTOS PERMANENTES DE 5 O MAS AÑOS-SIN VARIEDAD	S	0,72
7030381	21-009-016-00099-00001	63000	PASTOS DE MENOS DE 5 AÑOS-SIN VARIEDAD	S	0,24
7030382	21-009-016-00119-00004	63000	PASTOS DE MENOS DE 5 AÑOS-SIN VARIEDAD	S	0,89
7030387	21-009-016-00134-00001	63000	PASTOS DE MENOS DE 5 AÑOS-SIN VARIEDAD	S	0,24
7030388	21-009-016-00119-00003	62000	PASTOS PERMANENTES DE 5 O MAS AÑOS-SIN VARIEDAD	S	2,32
7030390	21-009-016-00120-00001	62000	PASTOS PERMANENTES DE 5 O MAS AÑOS-SIN VARIEDAD	S	4,54

Incidencias de carga ganadera

INCIDENCIA DESCRIPCIÓN

86122	Recinto superficie forrajera que realiza la actividad de producción de pastoreo y no declara el o los códigos del Registro de Explotaciones Ganaderas de Andalucía, REGA. Recinto:21-009-016-00104-00001 Cultivo:62000 PASTOS PERMANENTES DE 5 O MAS AÑOS-SIN VARIEDAD Secano Recinto:21-009-016-00203-00003 Cultivo:63000 PASTOS DE MENOS DE 5 AÑOS-SIN VARIEDAD Secano Recinto:21-009-016-00167-00001 Cultivo:62000 PASTOS PERMANENTES DE 5 O MAS AÑOS-SIN VARIEDAD Secano Recinto:21-009-016-00124-00001 Cultivo:62000 PASTOS PERMANENTES DE 5 O MAS AÑOS-SIN VARIEDAD Secano Recinto:21-009-016-00143-00002 Cultivo:63000 PASTOS DE MENOS DE 5 AÑOS-SIN VARIEDAD Secano Recinto:21-009-016-00124-00002 Cultivo:63000 PASTOS DE MENOS DE 5 AÑOS-SIN VARIEDAD Secano Recinto:21-009-016-00144-00001 Cultivo:63000 PASTOS DE MENOS DE 5 AÑOS-SIN VARIEDAD Secano
86124	Recinto de forrajera para Cálculo de Carga Ganadera que No pertenece a Explotación. Recinto:21-009-016-00104-00001 Cultivo:62000 PASTOS PERMANENTES DE 5 O MAS AÑOS-SIN VARIEDAD Secano Recinto:21-009-016-00203-00003 Cultivo:63000 PASTOS DE MENOS DE 5 AÑOS-SIN VARIEDAD Secano Recinto:21-009-016-00167-00001 Cultivo:62000 PASTOS PERMANENTES DE 5 O MAS AÑOS-SIN VARIEDAD Secano Recinto:21-009-016-00124-00001 Cultivo:62000 PASTOS PERMANENTES DE 5 O MAS AÑOS-SIN VARIEDAD Secano Recinto:21-009-016-00143-00002 Cultivo:63000 PASTOS DE MENOS DE 5 AÑOS-SIN VARIEDAD Secano Recinto:21-009-016-00124-00002 Cultivo:63000 PASTOS DE MENOS DE 5 AÑOS-SIN VARIEDAD Secano Recinto:21-009-016-00144-00001 Cultivo:63000 PASTOS DE MENOS DE 5 AÑOS-SIN VARIEDAD Secano
86128	Recinto de Forrajeras que no ha contabilizado para Carga Ganadera por no tener una explotación válida para el cálculo de la Carga Ganadera Recinto:21-009-016-00104-00001 Cultivo:62 PASTOS PERMANENTES DE 5 O MAS AÑOS- Recinto:21-009-016-00203-00003 Cultivo:63 PASTOS DE MENOS DE 5 AÑOS- Recinto:21-009-016-00167-00001 Cultivo:62 PASTOS PERMANENTES DE 5 O MAS AÑOS- Recinto:21-009-016-00124-00001 Cultivo:62 PASTOS PERMANENTES DE 5 O MAS AÑOS- Recinto:21-009-016-00143-00002 Cultivo:63 PASTOS DE MENOS DE 5 AÑOS- Recinto:21-009-016-00124-00002 Cultivo:63 PASTOS DE MENOS DE 5 AÑOS- Recinto:21-009-016-00144-00001 Cultivo:63 PASTOS DE MENOS DE 5 AÑOS-

(1) Con incidencias que retienen pago o deniegan el expediente.

(2) Se calcula sobre superficie declarada admisible.

(3) Aplicación del artículo 16 bis del RD 147/2023.

(4) Expediente con algunos recintos de pastos permanentes ubicados en espacios protegidos donde la carga ganadera mínima será 0,1 UGM/ha.

Puede verificar la integridad de una copia de este documento mediante la lectura del código QR adjunto o mediante el acceso a la dirección <https://ws050.juntadeandalucia.es/verificarFirma> indicando el código de VERIFICACIÓN

FIRMADO POR	RAQUEL MARIA ESPIN CRESPO	29/01/2025	
VERIFICACIÓN	Pk2jmMURSWMFXCU9VKGJQRQ2Q7H5BP3	PÁG. 1736/2713	



APELLIDOS Y NOMBRE / RAZÓN SOCIAL
VAZQUEZ VAZQUEZ JUAN FRANCISCO

NIF
***9600*

EXPEDIENTE
1260931

RESOLUCIÓN
CONCESIÓN DE LA AYUDA

DATOS DE MANTENIMIENTO UNIDADES

GRUPO DE PAGO	Sup. Dec. Admisible	Sup. Resuelta	Sobredecl.	% Sobredecl.
ZONAS DE MONTAÑA	205,92	205,89	0,03	0,01

RESUMEN DE PAGOS

	IMPORTE (Euros)			
	RESUELTO	FEADER	MAPA	CAPADR
Pago realizado	2.045,70	1.738,85	200,68	106,17

APLICACIÓN DE REDUCCIONES Y PENALIZACIONES (%)

Criterios de subvencionabilidad (1)	Presentación tardía	Omisión declaración	Condicionalidad
0,00	0,00	0,00	0,00

IMPORTE (Euros)

Calculado(2)	Reducción	Penalización	Reducción Penalización (3)	Penalización adicional	Resuelto	FEADER	MAPA	CAPADR
2.046,00 €	0,30 €	0,00 €	0,00 €	0,00 €	2.045,70 €	1.738,85 €	200,68 €	106,17 €
Importe Unitario:	93,00 €	Nuevo Importe Unitario:	9,94 €					

RECINTOS PROPUESTOS

REF.	REFERENCIA SIGPAC	CULTIVO	S/R	USO SIGPAC	Sup. Dec. admisible	Sup. Campo	Sup. Determ.	Sup. Resuelta
-1512694	21-004-004-01033-0003	PASTOS PERMANENTES DE 5 O MAS AÑOS	S		18,80		18,80	18,80
170000006049181	21-004-002-01006-0025	PASTOS PERMANENTES DE 5 O MAS AÑOS	S		0,22		0,22	0,22
170000006049185	21-004-002-00987-0007	PASTOS PERMANENTES DE 5 O MAS AÑOS	S		16,28		16,28	16,28
170000006049187	21-004-002-00984-0003	PASTOS PERMANENTES DE 5 O MAS AÑOS	S		0,06		0,06	0,06
170000006049190	21-004-003-00006-0034	PASTOS PERMANENTES DE 5 O MAS AÑOS	S		1,74		1,74	1,74
170000006049191	21-004-002-00987-0004	PASTOS PERMANENTES DE 5 O MAS AÑOS	S		7,82		7,82	7,82
170000006049196	21-004-002-00991-0002	PASTOS PERMANENTES DE 5 O MAS AÑOS	S		7,35		7,35	7,35
170000006049198	21-004-002-00987-0006	PASTOS PERMANENTES DE 5 O MAS AÑOS	S		33,72		33,72	33,72
170000006049199	21-004-002-00984-0004	PASTOS PERMANENTES DE 5 O MAS AÑOS	S		26,59		26,59	26,59
170000006049201	21-004-003-00006-0013	PASTOS PERMANENTES DE 5 O MAS AÑOS	S		0,00		0,00	0,00
170000006049203	21-004-004-01033-0002	PASTOS PERMANENTES DE 5 O MAS AÑOS	S		0,00		0,00	0,00
170000006049204	21-004-002-00983-0005	PASTOS PERMANENTES DE 5 O MAS AÑOS	S		0,00		0,00	0,00
170000006049205	21-004-003-00006-0030	PASTOS PERMANENTES DE 5 O MAS AÑOS	S		9,11		9,11	9,11
170000006049208	21-004-002-00983-0001	PASTOS PERMANENTES DE 5 O MAS AÑOS	S		16,94		16,94	16,94
170000006049209	21-004-003-00006-0029	PASTOS PERMANENTES DE 5 O MAS AÑOS	S		47,00		47,00	46,97
170000006049210	21-004-002-00986-0003	PASTOS PERMANENTES DE 5 O MAS AÑOS	S		6,13		6,13	6,13
170000006049212	21-004-004-01033-0001	PASTOS PERMANENTES DE 5 O MAS AÑOS	S		10,69		10,69	10,69
170000006049214	21-004-002-00987-0009	PASTOS PERMANENTES DE 5 O MAS AÑOS	S		1,37		1,37	1,37
170000006049215	21-004-004-01033-0030	PASTOS PERMANENTES DE 5 O MAS AÑOS	S		0,01		0,01	0,01
170000006049216	21-004-004-01033-0009	PASTOS PERMANENTES DE 5 O MAS AÑOS	S		0,00		0,00	0,00
170000006049218	21-004-002-00990-0001	PASTOS PERMANENTES DE 5 O MAS AÑOS	S		1,36		1,36	1,36
170000006049220	21-004-002-01006-0018	PASTOS PERMANENTES DE 5 O MAS AÑOS	S		0,73		0,73	0,73

INCIDENCIAS

INCIDENCIA DESCRIPCIÓN

4272 Verifica que las líneas de declaración de las Solicitudes Únicas no tienen solapes con la capa de Retroactividad Gráfica (ambas de la misma campaña) a nivel de expediente/línea de declaración gráfica de la solicitud.
Recinto:21-004-003-00006-00029 Cultivo: - Agregado de la referencia del recinto.:0 Zona de la referencia del recinto.:0 Superficie solapada.:0,03 Id. Incid.:100419309

(1) Con incidencias que retienen pago o deniegan el expediente.

(2) Se calcula sobre superficie declarada admisible.

(3) Aplicación del artículo 16 bis del RD 147/2023.

(4) Expediente con algunos recintos de pastos permanentes ubicados en espacios protegidos donde la carga ganadera mínima será 0,1 UGM/ha.

Puede verificar la integridad de una copia de este documento mediante la lectura del código QR adjunto o mediante el acceso a la dirección <https://ws050.juntadeandalucia.es/verificarFirma> indicando el código de VERIFICACIÓN

FIRMADO POR

RAQUEL MARIA ESPIN CRESPO

29/01/2025

VERIFICACIÓN

Pk2jmMURSWMFXCU9VKGJQRQ2Q7H5BP3

PÁG. 1737/2713



**Datos considerados para el Cálculo de la Carga Ganadera del expediente**

Superficie determinada para Cálculo Carga Ganadera: 205,89 ha

Carga Ganadera del Expediente: 0,34 ugm/ha

Explotación	Especie	Ugm Calculada para CG
ES210040000374	BOVINA	68,58
ES210040000374	PORCINO	1,82

Recintos Determinados para el Cálculo de Garga Ganadera

REF.	REFERENCIA SIGPAC	CULTIVO	DESCRIPCIÓN CULTIVO	S/R	SUP. RESUELTA (ha)
-1512694	21-004-004-01033-00003	62000	PASTOS PERMANENTES DE 5 O MAS AÑOS-SIN VARIEDAD	S	18,80
170000006049181	21-004-002-01006-00025	62000	PASTOS PERMANENTES DE 5 O MAS AÑOS-SIN VARIEDAD	S	0,22
170000006049185	21-004-002-00987-00007	62000	PASTOS PERMANENTES DE 5 O MAS AÑOS-SIN VARIEDAD	S	16,28
170000006049187	21-004-002-00984-00003	62000	PASTOS PERMANENTES DE 5 O MAS AÑOS-SIN VARIEDAD	S	0,06
170000006049190	21-004-003-00006-00034	62000	PASTOS PERMANENTES DE 5 O MAS AÑOS-SIN VARIEDAD	S	1,74
170000006049191	21-004-002-00987-00004	62000	PASTOS PERMANENTES DE 5 O MAS AÑOS-SIN VARIEDAD	S	7,82
170000006049196	21-004-002-00991-00002	62000	PASTOS PERMANENTES DE 5 O MAS AÑOS-SIN VARIEDAD	S	7,35
170000006049198	21-004-002-00987-00006	62000	PASTOS PERMANENTES DE 5 O MAS AÑOS-SIN VARIEDAD	S	33,72
170000006049199	21-004-002-00984-00004	62000	PASTOS PERMANENTES DE 5 O MAS AÑOS-SIN VARIEDAD	S	26,59
170000006049201	21-004-003-00006-00013	62000	PASTOS PERMANENTES DE 5 O MAS AÑOS-SIN VARIEDAD	S	0,00
170000006049203	21-004-004-01033-00002	62000	PASTOS PERMANENTES DE 5 O MAS AÑOS-SIN VARIEDAD	S	0,00
170000006049204	21-004-002-00983-00005	62000	PASTOS PERMANENTES DE 5 O MAS AÑOS-SIN VARIEDAD	S	0,00
170000006049205	21-004-003-00006-00030	62000	PASTOS PERMANENTES DE 5 O MAS AÑOS-SIN VARIEDAD	S	9,11
170000006049208	21-004-002-00983-00001	62000	PASTOS PERMANENTES DE 5 O MAS AÑOS-SIN VARIEDAD	S	16,94
170000006049209	21-004-003-00006-00029	62000	PASTOS PERMANENTES DE 5 O MAS AÑOS-SIN VARIEDAD	S	46,97
170000006049210	21-004-002-00986-00003	62000	PASTOS PERMANENTES DE 5 O MAS AÑOS-SIN VARIEDAD	S	6,13
170000006049212	21-004-004-01033-00001	62000	PASTOS PERMANENTES DE 5 O MAS AÑOS-SIN VARIEDAD	S	10,69
170000006049214	21-004-002-00987-00009	62000	PASTOS PERMANENTES DE 5 O MAS AÑOS-SIN VARIEDAD	S	1,37
170000006049215	21-004-004-01033-00030	62000	PASTOS PERMANENTES DE 5 O MAS AÑOS-SIN VARIEDAD	S	0,01
170000006049216	21-004-004-01033-00009	62000	PASTOS PERMANENTES DE 5 O MAS AÑOS-SIN VARIEDAD	S	0,00
170000006049218	21-004-002-00990-00001	62000	PASTOS PERMANENTES DE 5 O MAS AÑOS-SIN VARIEDAD	S	1,36
170000006049220	21-004-002-01006-00018	62000	PASTOS PERMANENTES DE 5 O MAS AÑOS-SIN VARIEDAD	S	0,73

(1) Con incidencias que retienen pago o deniegan el expediente.

(2) Se calcula sobre superficie declarada admisible.

(3) Aplicación del artículo 16 bis del RD 147/2023.

(4) Expediente con algunos recintos de pastos permanentes ubicados en espacios protegidos donde la carga ganadera mínima será 0,1 UGM/ha.

Puede verificar la integridad de una copia de este documento mediante la lectura del código QR adjunto o mediante el acceso a la dirección <https://ws050.juntadeandalucia.es/verificarFirma> indicando el código de VERIFICACIÓN

FIRMADO POR

RAQUEL MARIA ESPIN CRESPO

29/01/2025

VERIFICACIÓN

Pk2jmMURSWMFXCU9VKGJRQ2Q7H5BP3

PÁG. 1738/2713





JAEN

APELLIDOS Y NOMBRE / RAZÓN SOCIAL

AGUILERA SAMBLAS AURELIO

NIF

****5662*

EXPEDIENTE

1138854

RESOLUCIÓN

CONCESIÓN DE LA AYUDA

DATOS DE MANTENIMIENTO UNIDADES

GRUPO DE PAGO	Sup. Dec. Admisible	Sup. Resuelta	Sobredecl.	% Sobredecl.
ZONAS DE MONTAÑA	12,08	11,95	0,13	1,08

RESUMEN DE PAGOS

	IMPORTE (Euros)			
	RESUELTO	FEADER	MAPA	CAPADR
Pago realizado	1.111,35	944,65	109,02	57,68

APLICACIÓN DE REDUCCIONES Y PENALIZACIONES (%)

Crterios de subvencionabilidad (1)	Presentación tardía	Omisión declaración	Condicionalidad
0,00	0,00	0,00	0,00

IMPORTE (Euros)

Calculado(2)	Reducción	Penalización	Reducción Penalización (3)	Penalización adicional	Resuelto	FEADER	MAPA	CAPADR
1.123,44 €	12,09 €	0,00 €	0,00 €	0,00 €	1.111,35 €	944,65 €	109,02 €	57,68 €
Importe Unitario:	93,00 €	Nuevo Importe Unitario:	93,00 €					

RECINTOS PROPUESTOS

REF.	REFERENCIA SIGPAC	CULTIVO	USO SIGPAC	Sup. Dec. admisible	Sup. Campo	Sup. Determ.	Sup. Resuelta
1700000006261056	23-037-001-00185-0001	OLIVAR	S	0,48		0,48	0,48
1700000006261057	23-037-001-00186-0002	OLIVAR	S	0,01		0,01	0,01
1700000006261058	23-037-001-00251-0002	OLIVAR	S	0,01		0,01	0,01
1700000006261059	23-037-001-00252-0001	OLIVAR	S	0,01		0,01	0,01
1700000006261060	23-037-002-00372-0001	OLIVAR	S	0,75		0,75	0,75
1700000006261061	23-037-006-00224-0001	OLIVAR	S	2,67		2,67	2,67
1700000006261062	23-037-006-00225-0001	OLIVAR	S	1,49		1,49	1,49
1700000006261063	23-037-003-00464-0001	OLIVAR	S	0,01		0,01	0,01
1700000006261064	23-037-003-00393-0001	OLIVAR	S	0,32		0,32	0,32
1700000006261065	23-037-005-00224-0001	OLIVAR	S	0,83		0,83	0,83
1700000006261066	23-037-005-00245-0001	OLIVAR	S	0,50		0,50	0,50
1700000006261067	23-037-005-00251-0001	OLIVAR	S	0,46		0,46	0,46
1700000006261068	23-037-005-00498-0001	OLIVAR	S	0,64		0,64	0,64
1700000006261069	23-037-005-00544-0003	OLIVAR	S	0,14		0,14	0,14
1700000006261070	23-037-005-00544-0003	OLIVAR	S	0,10		0,10	0,10
1700000006261071	23-037-003-00466-0001	OLIVAR	S	0,45		0,45	0,45
1700000006261072	23-037-003-00503-0001	OLIVAR	S	0,14		0,14	0,14
1700000006261073	23-037-005-00220-0002	OLIVAR	S	0,40		0,40	0,40
1700000006261074	23-037-005-00221-0001	OLIVAR	S	0,06		0,06	0,06
1700000006261075	23-037-006-00187-0001	OLIVAR	S	0,91		0,91	0,78
1700000006261076	23-037-006-00188-0003	OLIVAR	S	0,22		0,22	0,22
1700000006261078	23-037-005-00407-0001	OLIVAR	S	1,48		1,48	1,48

(1) Con incidencias que retienen pago o deniegan el expediente.

(2) Se calcula sobre superficie declarada admisible.

(3) Aplicación del artículo 16 bis del RD 147/2023.

(4) Expediente con algunos recintos de pastos permanentes ubicados en espacios protegidos donde la carga ganadera mínima será 0,1 UGM/ha.

Puede verificar la integridad de una copia de este documento mediante la lectura del código QR adjunto o mediante el acceso a la dirección <https://ws050.juntadeandalucia.es/verificarFirma> indicando el código de VERIFICACIÓN

FIRMADO POR

RAQUEL MARIA ESPIN CRESPO

29/01/2025

VERIFICACIÓN

Pk2jmMURSWMFXCU9VKGJQRQ2Q7H5BP3

PÁG. 1739/2713





INCIDENCIAS

INCIDENCIA DESCRIPCIÓN

- 452 Actividad agraria declarada en un recinto no compatible con el uso PA, PR o PS asignado en SIGPAC para ese recinto.
Recinto:23-037-005-00220-00003 Cultivo:62000 PASTOS PERMANENTES DE 5 O MAS AÑOS-SIN VARIEDAD Secano USO ASIGNADO EN SIGPAC:PR
- 4272 Verifica que las líneas de declaración de las Solicitudes Únicas no tienen solapes con la capa de Retroactividad Gráfica (ambas de la misma campaña) a nivel de expediente/línea de declaración gráfica de la solicitud.
Recinto:23-037-006-00187-00001 Cultivo: - Agregado de la referencia del recinto.:0 Zona de la referencia del recinto.:0 Superficie solapada.:0,13 Id. Incid.:100417728
- 86120 Para explotaciones de pastos permanentes ubicadas en espacios protegidos la carga ganadera mínima será 0,1 UGM/ha.
Recinto:23-037-005-00220-00003 Cultivo:62000 PASTOS PERMANENTES DE 5 O MAS AÑOS-SIN VARIEDAD Secano Carga Ganadera:0
- 86121 Recinto superficie forrajera que no realiza la actividad de producción de pastoreo.
Recinto:23-037-005-00220-00003 Cultivo:62000 PASTOS PERMANENTES DE 5 O MAS AÑOS-SIN VARIEDAD Secano Actividad Agraria del recinto:2
- 86122 Recinto superficie forrajera que realiza la actividad de producción de pastoreo y no declara el o los códigos del Registro de Explotaciones Ganaderas de Andalucía, REGA.
Recinto:23-037-005-00220-00003 Cultivo:62000 PASTOS PERMANENTES DE 5 O MAS AÑOS-SIN VARIEDAD Secano
- 86124 Recinto de forrajera para Cálculo de Carga Ganadera que No pertenece a Explotación.
Recinto:23-037-005-00220-00003 Cultivo:62000 PASTOS PERMANENTES DE 5 O MAS AÑOS-SIN VARIEDAD Secano

Datos considerados para el Cálculo de la Carga Ganadera del expediente

Superficie determinada para Cálculo Carga Ganadera: 0,00 ha
Carga Ganadera del Expediente: 0,00 ugm/ha

Incidentes de carga ganadera

INCIDENCIA DESCRIPCIÓN

- 452 Actividad agraria declarada en un recinto no compatible con el uso PA, PR o PS asignado en SIGPAC para ese recinto.
Recinto:23-037-005-00220-00003 Cultivo:62000 PASTOS PERMANENTES DE 5 O MAS AÑOS-SIN VARIEDAD Secano USO ASIGNADO EN SIGPAC:PR
- 86122 Recinto superficie forrajera que realiza la actividad de producción de pastoreo y no declara el o los códigos del Registro de Explotaciones Ganaderas de Andalucía, REGA.
Recinto:23-037-005-00220-00003 Cultivo:62000 PASTOS PERMANENTES DE 5 O MAS AÑOS-SIN VARIEDAD Secano
- 86124 Recinto de forrajera para Cálculo de Carga Ganadera que No pertenece a Explotación.
Recinto:23-037-005-00220-00003 Cultivo:62000 PASTOS PERMANENTES DE 5 O MAS AÑOS-SIN VARIEDAD Secano
- 86128 Recinto de Forrajeras que no ha contabilizado para Carga Ganadera por no tener una explotación válida para el cálculo de la Carga Ganadera
Recinto:23-037-005-00220-00003 Cultivo:62 PASTOS PERMANENTES DE 5 O MAS AÑOS-
- 86132 Recinto superficie forrajera que no realiza la actividad de producción de pastoreo.
Recinto:23-037-005-00220-00003 Cultivo:62000 PASTOS PERMANENTES DE 5 O MAS AÑOS-SIN VARIEDAD Secano

(1) Con incidencias que retienen pago o deniegan el expediente.

(2) Se calcula sobre superficie declarada admisible.

(3) Aplicación del artículo 16 bis del RD 147/2023.

(4) Expediente con algunos recintos de pastos permanentes ubicados en espacios protegidos donde la carga ganadera mínima será 0,1 UGM/ha.

Puede verificar la integridad de una copia de este documento mediante la lectura del código QR adjunto o mediante el acceso a la dirección <https://ws050.juntadeandalucia.es/verificarFirma> indicando el código de VERIFICACIÓN

FIRMADO POR	RAQUEL MARIA ESPIN CRESPO	29/01/2025	
VERIFICACIÓN	Pk2jmMURSWMFXCU9VKGJRQ2Q7H5BP3	PÁG. 1740/2713	



APELLIDOS Y NOMBRE / RAZÓN SOCIAL

ALCALÁ ALCALÁ JUAN FRANCISCO

NIF
****5528*

EXPEDIENTE
1105810

RESOLUCIÓN
CONCESIÓN DE LA AYUDA

DATOS DE MANTENIMIENTO UNIDADES

GRUPO DE PAGO	Sup. Dec. Admisible	Sup. Resuelta	Sobredecl.	% Sobredecl.
ZONAS DE MONTAÑA	7,64	7,64	0,00	0,00

RESUMEN DE PAGOS

	IMPORTE (Euros)			
	RESUELTO	FEADER	MAPA	CAPADR
Pago realizado	710,52	603,94	69,70	36,88

APLICACIÓN DE REDUCCIONES Y PENALIZACIONES (%)

Criterios de subvencionabilidad (1)	Presentación tardía	Omisión declaración	Condicionalidad
0,00	0,00	0,00	0,00

IMPORTE (Euros)

Calculado(2)	Reducción	Penalización	Reducción Penalización (3)	Penalización adicional	Resuelto	FEADER	MAPA	CAPADR
710,52 €	0,00 €	0,00 €	0,00 €	0,00 €	710,52 €	603,94 €	69,70 €	36,88 €
Importe Unitario:	93,00 €	Nuevo Importe Unitario:	93,00 €					

RECINTOS PROPUESTOS

REF.	REFERENCIA SIGPAC	CULTIVO	S/R	USO SIGPAC	Sup. Dec. admisible	Sup. Campo	Sup. Determ.	Sup. Resuelta
-1273541	23-013-016-00329-0001	OLIVAR	R		0,01		0,01	0,01
170000005938688	23-013-006-00242-0001	OLIVAR	S		1,40		1,40	1,40
170000005938689	23-013-009-00886-0002	OLIVAR	S		0,32		0,32	0,32
170000005938690	23-013-008-00234-0001	OLIVAR	R		0,77		0,77	0,77
170000005938693	23-013-015-00647-0001	OLIVAR	S		0,08		0,08	0,08
170000005938694	23-013-015-00640-0001	OLIVAR	R		0,16		0,16	0,16
170000005938695	23-013-014-00718-0001	OLIVAR	S		0,99		0,99	0,99
170000005938696	23-013-014-00567-0001	OLIVAR	R		0,49		0,49	0,49
170000005938697	23-013-016-01013-0001	OLIVAR	R		0,13		0,13	0,13
170000005938698	23-013-016-00333-0001	OLIVAR	R		0,66		0,66	0,66
170000005938699	23-013-016-00033-0002	OLIVAR	S		0,58		0,58	0,58
170000005938700	23-013-016-00034-0002	OLIVAR	S		1,93		1,93	1,93
170000005938701	23-013-016-01014-0001	OLIVAR	S		0,12		0,12	0,12

(1) Con incidencias que retienen pago o deniegan el expediente.

(2) Se calcula sobre superficie declarada admisible.

(3) Aplicación del artículo 16 bis del RD 147/2023.

(4) Expediente con algunos recintos de pastos permanentes ubicados en espacios protegidos donde la carga ganadera mínima será 0,1 UGM/ha.

Puede verificar la integridad de una copia de este documento mediante la lectura del código QR adjunto o mediante el acceso a la dirección <https://ws050.juntadeandalucia.es/verificarFirma> indicando el código de VERIFICACIÓN

FIRMADO POR

RAQUEL MARIA ESPIN CRESPO

29/01/2025

VERIFICACIÓN

Pk2jmMURSWMFXCU9VKGJRQ2Q7H5BP3

PÁG. 1741/2713



**APELLIDOS Y NOMBRE / RAZÓN SOCIAL**

ALCALA MARTIR ANA MARIA

NIF

****3492*

EXPEDIENTE

1266057

RESOLUCIÓN

CONCESIÓN DE LA AYUDA

DATOS DE MANTENIMIENTO UNIDADES**GRUPO DE PAGO**

ZONAS DE MONTAÑA

**Sup. Dec.
Admisible**

5,89

**Sup.
Resuelta**

5,89

Sobredecl.

0,00

% Sobredecl.

0,00

RESUMEN DE PAGOS

	IMPORTE (Euros)			
	RESUELTO	FEADER	MAPA	CAPADR
Pago realizado	524,00	445,58	51,43	27,21
A pagar	23,77	20,20	2,33	1,24
TOTAL	547,77	465,78	53,76	28,45

APLICACIÓN DE REDUCCIONES Y PENALIZACIONES (%)

Criterios de subvencionabilidad (1)	Presentación tardía	Omisión declaración	Condicionidad
0,00	0,00	0,00	0,00

IMPORTE (Euros)

Calculado(2)	Reducción	Penalización	Reducción Penalización (3)	Penalización adicional	Resuelto	FEADER	MAPA	CAPADR
547,77 €	0,00 €	0,00 €	0,00 €	0,00 €	547,77 €	465,60 €	53,74 €	28,43 €
Importe Unitario:	93,00 €	Nuevo Importe Unitario:	93,00 €					

RECINTOS PROPUESTOS

REF.	REFERENCIA SIGPAC	CULTIVO	USO S/R	Sup. Dec. admisible	Sup. Campo	Sup. Determ.	Sup. Resuelta
1700000003003851	23-045-006-00279-0001	OLIVAR	S	5,89		5,89	5,89

(1) Con incidencias que retienen pago o deniegan el expediente.

(2) Se calcula sobre superficie declarada admisible.

(3) Aplicación del artículo 16 bis del RD 147/2023.

(4) Expediente con algunos recintos de pastos permanentes ubicados en espacios protegidos donde la carga ganadera mínima será 0,1 UGM/ha.

Puede verificar la integridad de una copia de este documento mediante la lectura del código QR adjunto o mediante el acceso a la dirección <https://ws050.juntadeandalucia.es/verificarFirma> indicando el código de VERIFICACIÓN

FIRMADO POR

RAQUEL MARIA ESPIN CRESPO

29/01/2025

VERIFICACIÓN

Pk2jmMURSWMFXC9VKGJQRQ2Q7H5BP3

PÁG. 1742/2713



**APELLIDOS Y NOMBRE / RAZÓN SOCIAL**

ALCANTARA VILLAR RAUL

NIF

****3427*

EXPEDIENTE

1248423

RESOLUCIÓN

CONCESIÓN DE LA AYUDA

DATOS DE MANTENIMIENTO UNIDADES**GRUPO DE PAGO**

ZONAS DE MONTAÑA

**Sup. Dec.
Admisible**

20,01

**Sup.
Resuelta**

20,01

Sobredecl.

0,00

% Sobredecl.

0,00

RESUMEN DE PAGOS**IMPORTE (Euros)**

	<u>RESUELTO</u>	<u>FEADER</u>	<u>MAPA</u>	<u>CAPADR</u>
Pago realizado	1.767,56	1.502,43	173,40	91,73

APLICACIÓN DE REDUCCIONES Y PENALIZACIONES (%)

<u>Criterios de subvencionabilidad (1)</u>	<u>Presentación tardía</u>	<u>Omisión declaración</u>	<u>Condicionalidad</u>
0,00	0,00	0,00	0,00

IMPORTE (Euros)

<u>Calculado(2)</u>	<u>Reducción</u>	<u>Penalización</u>	<u>Reducción Penalización (3)</u>	<u>Penalización adicional</u>	<u>Resuelto</u>	<u>FEADER</u>	<u>MAPA</u>	<u>CAPADR</u>
1.767,56 €	0,00 €	0,00 €	0,00 €	0,00 €	1.767,56 €	1.502,43 €	173,40 €	91,73 €
Importe Unitario:	93,00 €	Nuevo Importe Unitario:	88,33 €					

RECINTOS PROPUESTOS

<u>REF.</u>	<u>REFERENCIA SIGPAC</u>	<u>CULTIVO</u>	<u>S/R</u>	<u>USO SIGPAC</u>	<u>Sup. Dec. admisible</u>	<u>Sup. Campo</u>	<u>Sup. Determ.</u>	<u>Sup. Resuelta</u>
170000005283734	23-900-039-00023-0001	OLIVAR	S		8,72		8,72	8,72
170000005283735	23-900-005-00102-0002	OLIVAR	S		6,32		6,32	6,32
170000005283737	23-900-047-00033-0001	OLIVAR	S		2,13		2,13	2,13
170000005283797	23-900-015-00015-0001	OLIVAR	R		1,44		1,44	1,44
170000005283799	23-900-015-00016-0003	OLIVAR	S		1,40		1,40	1,40

INCIDENCIAS**INCIDENCIA DESCRIPCIÓN**

- 86119 Carga ganadera NO cumple con el valor mínimo de 0,2 UGM/ha.
Recinto:23-900-015-00016-00004 Cultivo:62000 PASTOS PERMANENTES DE 5 O MAS AÑOS-SIN VARIEDAD Secano Carga Ganadera:0
- 86121 Recinto superficie forrajera que no realiza la actividad de producción de pastoreo.
Recinto:23-900-015-00016-00004 Cultivo:62000 PASTOS PERMANENTES DE 5 O MAS AÑOS-SIN VARIEDAD Secano Actividad Agraria del recinto:5
- 86122 Recinto superficie forrajera que realiza la actividad de producción de pastoreo y no declara el o los códigos del Registro de Explotaciones Ganaderas de Andalucía, REGA.
Recinto:23-900-015-00016-00004 Cultivo:62000 PASTOS PERMANENTES DE 5 O MAS AÑOS-SIN VARIEDAD Secano
- 86124 Recinto de forrajera para Cálculo de Carga Ganadera que No pertenece a Explotación.
Recinto:23-900-015-00016-00004 Cultivo:62000 PASTOS PERMANENTES DE 5 O MAS AÑOS-SIN VARIEDAD Secano

Datos considerados para el Cálculo de la Carga Ganadera del expediente

Superficie determinada para Cálculo Carga Ganadera: 0,00 ha

Carga Ganadera del Expediente: 0,00 ugm/ha

(1) Con incidencias que retienen pago o deniegan el expediente.

(2) Se calcula sobre superficie declarada admisible.

(3) Aplicación del artículo 16 bis del RD 147/2023.

(4) Expediente con algunos recintos de pastos permanentes ubicados en espacios protegidos donde la carga ganadera mínima será 0,1 UGM/ha.

Puede verificar la integridad de una copia de este documento mediante la lectura del código QR adjunto o mediante el acceso a la dirección <https://ws050.juntadeandalucia.es/verificarFirma> indicando el código de VERIFICACIÓN

FIRMADO POR

RAQUEL MARIA ESPIN CRESPO

29/01/2025

VERIFICACIÓN

Pk2jmMURSWMFXCU9VKGJQRQ2Q7H5BP3

PÁG. 1743/2713





Incidencias de carga ganadera

INCIDENCIA DESCRIPCIÓN

86122	Recinto superficie forrajera que realiza la actividad de producción de pastoreo y no declara el o los códigos del Registro de Explotaciones Ganaderas de Andalucía, REGA. Recinto:23-900-015-00016-00004 Cultivo:62000 PASTOS PERMANENTES DE 5 O MAS AÑOS-SIN VARIEDAD Secano
86124	Recinto de forrajera para Cálculo de Carga Ganadera que No pertenece a Explotación. Recinto:23-900-015-00016-00004 Cultivo:62000 PASTOS PERMANENTES DE 5 O MAS AÑOS-SIN VARIEDAD Secano
86128	Recinto de Forrajeras que no ha contabilizado para Carga Ganadera por no tener una explotación válida para el cálculo de la Carga Ganadera Recinto:23-900-015-00016-00004 Cultivo:62 PASTOS PERMANENTES DE 5 O MAS AÑOS-
86132	Recinto superficie forrajera que no realiza la actividad de producción de pastoreo. Recinto:23-900-015-00016-00004 Cultivo:62000 PASTOS PERMANENTES DE 5 O MAS AÑOS-SIN VARIEDAD Secano

(1) Con incidencias que retienen pago o deniegan el expediente.

(2) Se calcula sobre superficie declarada admisible.

(3) Aplicación del artículo 16 bis del RD 147/2023.

(4) Expediente con algunos recintos de pastos permanentes ubicados en espacios protegidos donde la carga ganadera mínima será 0,1 UGM/ha.

Puede verificar la integridad de una copia de este documento mediante la lectura del código QR adjunto o mediante el acceso a la dirección <https://ws050.juntadeandalucia.es/verificarFirma> indicando el código de VERIFICACIÓN

FIRMADO POR	RAQUEL MARIA ESPIN CRESPO	29/01/2025	
VERIFICACIÓN	Pk2jmMURSWMFXCU9VKGJRQ2Q7H5BP3	PÁG. 1744/2713	



APELLIDOS Y NOMBRE / RAZÓN SOCIAL

ALDARIAS MORENO JOSE LUIS

NIF

****7359*

EXPEDIENTE

1096041

RESOLUCIÓN

CONCESIÓN DE LA AYUDA

DATOS DE MANTENIMIENTO UNIDADES

GRUPO DE PAGO	Sup. Dec. Admisible	Sup. Resuelta	Sobredecl.	% Sobredecl.
ZONAS DE MONTAÑA	6,86	6,86	0,00	0,00

RESUMEN DE PAGOS

	IMPORTE (Euros)			
	RESUELTO	FEADER	MAPA	CAPADR
Pago realizado	637,98	542,28	62,59	33,11

APLICACIÓN DE REDUCCIONES Y PENALIZACIONES (%)

Criterios de subvencionabilidad (1)	Presentación tardía	Omisión declaración	Condicionalidad
0,00	0,00	0,00	0,00

IMPORTE (Euros)

Calculado(2)	Reducción	Penalización	Reducción Penalización (3)	Penalización adicional	Resuelto	FEADER	MAPA	CAPADR
637,98 €	0,00 €	0,00 €	0,00 €	0,00 €	637,98 €	542,28 €	62,59 €	33,11 €
Importe Unitario:	93,00 €	Nuevo Importe Unitario:		93,00 €				

RECINTOS PROPUESTOS

REF.	REFERENCIA SIGPAC	CULTIVO	S/R	USO SIGPAC	Sup. Dec. admisible	Sup. Campo	Sup. Determ.	Sup. Resuelta
170000005534527	23-013-006-00366-0001	OLIVAR	R		6,86		6,86	6,86

(1) Con incidencias que retienen pago o deniegan el expediente.

(2) Se calcula sobre superficie declarada admisible.

(3) Aplicación del artículo 16 bis del RD 147/2023.

(4) Expediente con algunos recintos de pastos permanentes ubicados en espacios protegidos donde la carga ganadera mínima será 0,1 UGM/ha.

Puede verificar la integridad de una copia de este documento mediante la lectura del código QR adjunto o mediante el acceso a la dirección <https://ws050.juntadeandalucia.es/verificarFirma> indicando el código de VERIFICACIÓN

FIRMADO POR	RAQUEL MARIA ESPIN CRESPO	29/01/2025	
VERIFICACIÓN	Pk2jmMURSWMFXCU9VKGJRRQ2Q7H5BP3	PÁG. 1745/2713	



INCIDENCIAS

INCIDENCIA DESCRIPCIÓN

- 452 Actividad agraria declarada en un recinto no compatible con el uso PA, PR o PS asignado en SIGPAC para ese recinto.
 Recinto:23-013-006-00366-00003 Cultivo:62000 PASTOS PERMANENTES DE 5 O MAS AÑOS-SIN VARIEDAD Secano USO ASIGNADO EN SIGPAC:PR
 Recinto:23-013-006-00366-00006 Cultivo:62000 PASTOS PERMANENTES DE 5 O MAS AÑOS-SIN VARIEDAD Secano USO ASIGNADO EN SIGPAC:PS
 Recinto:23-013-006-00366-00007 Cultivo:62000 PASTOS PERMANENTES DE 5 O MAS AÑOS-SIN VARIEDAD Secano USO ASIGNADO EN SIGPAC:PS
- 86119 Carga ganadera NO cumple con el valor mínimo de 0,2 UGM/ha.
 Recinto:23-013-006-00366-00003 Cultivo:62000 PASTOS PERMANENTES DE 5 O MAS AÑOS-SIN VARIEDAD Secano Carga Ganadera:0
 Recinto:23-013-006-00366-00006 Cultivo:62000 PASTOS PERMANENTES DE 5 O MAS AÑOS-SIN VARIEDAD Secano Carga Ganadera:0
 Recinto:23-013-006-00366-00007 Cultivo:62000 PASTOS PERMANENTES DE 5 O MAS AÑOS-SIN VARIEDAD Secano Carga Ganadera:0
- 86121 Recinto superficie forrajera que no realiza la actividad de producción de pastoreo.
 Recinto:23-013-006-00366-00003 Cultivo:62000 PASTOS PERMANENTES DE 5 O MAS AÑOS-SIN VARIEDAD Secano Actividad Agraria del recinto:2
 Recinto:23-013-006-00366-00006 Cultivo:62000 PASTOS PERMANENTES DE 5 O MAS AÑOS-SIN VARIEDAD Secano Actividad Agraria del recinto:2
 Recinto:23-013-006-00366-00007 Cultivo:62000 PASTOS PERMANENTES DE 5 O MAS AÑOS-SIN VARIEDAD Secano Actividad Agraria del recinto:2
- 86122 Recinto superficie forrajera que realiza la actividad de producción de pastoreo y no declara el o los códigos del Registro de Explotaciones Ganaderas de Andalucía, REGA.
 Recinto:23-013-006-00366-00003 Cultivo:62000 PASTOS PERMANENTES DE 5 O MAS AÑOS-SIN VARIEDAD Secano
 Recinto:23-013-006-00366-00006 Cultivo:62000 PASTOS PERMANENTES DE 5 O MAS AÑOS-SIN VARIEDAD Secano
 Recinto:23-013-006-00366-00007 Cultivo:62000 PASTOS PERMANENTES DE 5 O MAS AÑOS-SIN VARIEDAD Secano
- 86124 Recinto de forrajera para Cálculo de Carga Ganadera que No pertenece a Explotación.
 Recinto:23-013-006-00366-00003 Cultivo:62000 PASTOS PERMANENTES DE 5 O MAS AÑOS-SIN VARIEDAD Secano
 Recinto:23-013-006-00366-00006 Cultivo:62000 PASTOS PERMANENTES DE 5 O MAS AÑOS-SIN VARIEDAD Secano
 Recinto:23-013-006-00366-00007 Cultivo:62000 PASTOS PERMANENTES DE 5 O MAS AÑOS-SIN VARIEDAD Secano

Datos considerados para el Cálculo de la Carga Ganadera del expediente

Superficie determinada para Cálculo Carga Ganadera: 0,00 ha
Carga Ganadera del Expediente: 0,00 ugm/ha

Incidenias de carga ganadera

INCIDENCIA DESCRIPCIÓN

- 452 Actividad agraria declarada en un recinto no compatible con el uso PA, PR o PS asignado en SIGPAC para ese recinto.
 Recinto:23-013-006-00366-00006 Cultivo:62000 PASTOS PERMANENTES DE 5 O MAS AÑOS-SIN VARIEDAD Secano USO ASIGNADO EN SIGPAC:PS
 Recinto:23-013-006-00366-00003 Cultivo:62000 PASTOS PERMANENTES DE 5 O MAS AÑOS-SIN VARIEDAD Secano USO ASIGNADO EN SIGPAC:PR
 Recinto:23-013-006-00366-00007 Cultivo:62000 PASTOS PERMANENTES DE 5 O MAS AÑOS-SIN VARIEDAD Secano USO ASIGNADO EN SIGPAC:PS
- 86122 Recinto superficie forrajera que realiza la actividad de producción de pastoreo y no declara el o los códigos del Registro de Explotaciones Ganaderas de Andalucía, REGA.
 Recinto:23-013-006-00366-00006 Cultivo:62000 PASTOS PERMANENTES DE 5 O MAS AÑOS-SIN VARIEDAD Secano
 Recinto:23-013-006-00366-00003 Cultivo:62000 PASTOS PERMANENTES DE 5 O MAS AÑOS-SIN VARIEDAD Secano
 Recinto:23-013-006-00366-00007 Cultivo:62000 PASTOS PERMANENTES DE 5 O MAS AÑOS-SIN VARIEDAD Secano
- 86124 Recinto de forrajera para Cálculo de Carga Ganadera que No pertenece a Explotación.
 Recinto:23-013-006-00366-00006 Cultivo:62000 PASTOS PERMANENTES DE 5 O MAS AÑOS-SIN VARIEDAD Secano
 Recinto:23-013-006-00366-00003 Cultivo:62000 PASTOS PERMANENTES DE 5 O MAS AÑOS-SIN VARIEDAD Secano
 Recinto:23-013-006-00366-00007 Cultivo:62000 PASTOS PERMANENTES DE 5 O MAS AÑOS-SIN VARIEDAD Secano
- 86128 Recinto de Forrajeras que no ha contabilizado para Carga Ganadera por no tener una explotación válida para el cálculo de la Carga Ganadera
 Recinto:23-013-006-00366-00006 Cultivo:62 PASTOS PERMANENTES DE 5 O MAS AÑOS-
 Recinto:23-013-006-00366-00003 Cultivo:62 PASTOS PERMANENTES DE 5 O MAS AÑOS-
 Recinto:23-013-006-00366-00007 Cultivo:62 PASTOS PERMANENTES DE 5 O MAS AÑOS-

(1) Con incidencias que retienen pago o deniegan el expediente.
 (2) Se calcula sobre superficie declarada admisible.
 (3) Aplicación del artículo 16 bis del RD 147/2023.
 (4) Expediente con algunos recintos de pastos permanentes ubicados en espacios protegidos donde la carga ganadera mínima será 0,1 UGM/ha.

Puede verificar la integridad de una copia de este documento mediante la lectura del código QR adjunto o mediante el acceso a la dirección <https://ws050.juntadeandalucia.es/verificarFirma> indicando el código de VERIFICACIÓN

FIRMADO POR	RAQUEL MARIA ESPIN CRESPO	29/01/2025
VERIFICACIÓN	Pk2jmMURSWMFXCU9VKGJQRQ2Q7H5BP3	PÁG. 1746/2713






86132 Recinto superficie forrajera que no realiza la actividad de producción de pastoreo.
Recinto:23-013-006-00366-00006 Cultivo:62000 PASTOS PERMANENTES DE 5 O MAS AÑOS-SIN VARIEDAD Secano
Recinto:23-013-006-00366-00003 Cultivo:62000 PASTOS PERMANENTES DE 5 O MAS AÑOS-SIN VARIEDAD Secano
Recinto:23-013-006-00366-00007 Cultivo:62000 PASTOS PERMANENTES DE 5 O MAS AÑOS-SIN VARIEDAD Secano

(1) Con incidencias que retienen pago o deniegan el expediente.
(2) Se calcula sobre superficie declarada admisible.
(3) Aplicación del artículo 16 bis del RD 147/2023.
(4) Expediente con algunos recintos de pastos permanentes ubicados en espacios protegidos donde la carga ganadera mínima será 0,1 UGM/ha.

Puede verificar la integridad de una copia de este documento mediante la lectura del código QR adjunto o mediante el acceso a la dirección <https://ws050.juntadeandalucia.es/verificarFirma> indicando el código de VERIFICACIÓN

FIRMADO POR	RAQUEL MARIA ESPIN CRESPO	29/01/2025	
VERIFICACIÓN	Pk2jmMURSWMFXC9VKGJRQ2Q7H5BP3	PÁG. 1747/2713	

**APELLIDOS Y NOMBRE / RAZÓN SOCIAL**

ALGUACIL CABRERA ANTONIO

NIF

****1284*

EXPEDIENTE

1220008

RESOLUCIÓN

CONCESIÓN DE LA AYUDA

DATOS DE MANTENIMIENTO UNIDADES**GRUPO DE PAGO**

ZONAS DE MONTAÑA

**Sup. Dec.
Admisible**

17,65

**Sup.
Resuelta**

17,65

Sobredecl.

0,00

% Sobredecl.

0,00

RESUMEN DE PAGOS

	IMPORTE (Euros)			
	RESUELTO	FEADER	MAPA	CAPADR
Pago realizado	1.530,00	1.300,59	150,11	79,41
A pagar	62,16	52,84	6,10	3,22
TOTAL	1.592,16	1.353,43	156,21	82,63

APLICACIÓN DE REDUCCIONES Y PENALIZACIONES (%)

Criterios de subvencionabilidad (1)	Presentación tardía	Omisión declaración	Condicionabilidad
0,00	0,00	0,00	0,00

IMPORTE (Euros)

Calculado(2)	Reducción	Penalización	Reducción Penalización (3)	Penalización adicional	Resuelto	FEADER	MAPA	CAPADR
1.592,16 €	0,00 €	0,00 €	0,00 €	0,00 €	1.592,16 €	1.353,34 €	156,19 €	82,63 €
Importe Unitario:	93,00 €	Nuevo Importe Unitario:	90,21 €					

(1) Con incidencias que retienen pago o deniegan el expediente.

(2) Se calcula sobre superficie declarada admisible.

(3) Aplicación del artículo 16 bis del RD 147/2023.

(4) Expediente con algunos recintos de pastos permanentes ubicados en espacios protegidos donde la carga ganadera mínima será 0,1 UGM/ha.

Puede verificar la integridad de una copia de este documento mediante la lectura del código QR adjunto o mediante el acceso a la dirección <https://ws050.juntadeandalucia.es/verificarFirma> indicando el código de VERIFICACIÓN

FIRMADO POR

RAQUEL MARIA ESPIN CRESPO

29/01/2025

VERIFICACIÓN

Pk2jmMURSWMFXC9VKGJRQ2Q7H5BP3

PÁG. 1748/2713





RECINTOS PROPUESTOS

REF.	REFERENCIA SIGPAC	CULTIVO	S/R	USO SIGPAC	Sup. Dec. admisible	Sup. Campo	Sup. Determ.	Sup. Resulta
-1510980	23-097-011-00132-0002	OLIVAR	S		0,01		0,01	0,01
-1292196	23-097-011-02060-0001	OLIVAR	S		0,01		0,01	0,01
-1137000	23-097-011-01090-0002	OLIVAR	S		0,01		0,01	0,01
-1135259	23-097-011-00164-0002	OLIVAR	S		0,01		0,01	0,01
-1135258	23-097-011-00142-0006	OLIVAR	S		0,46		0,46	0,46
-170033	23-097-011-00164-0001	OLIVAR	S		0,12		0,12	0,12
1700000006142391	23-097-011-00053-0003	OLIVAR	S		0,01		0,01	0,01
1700000006142392	23-097-011-01055-0001	OLIVAR	S		0,85		0,85	0,85
1700000006142393	23-097-011-00118-0001	OLIVAR	S		0,05		0,05	0,05
1700000006142394	23-097-011-00142-0005	OLIVAR	S		6,45		6,45	6,45
1700000006142395	23-097-011-00143-0003	OLIVAR	S		0,01		0,01	0,01
1700000006142399	23-097-011-00150-0001	OLIVAR	S		0,07		0,07	0,07
1700000006142401	23-048-010-00079-0001	OLIVAR	S		0,01		0,01	0,01
1700000006142402	23-097-011-00129-0001	OLIVAR	S		0,01		0,01	0,01
1700000006142403	23-097-011-00132-0002	OLIVAR	S		2,48		2,48	2,48
1700000006142405	23-097-011-00167-0001	OLIVAR	R		0,47		0,47	0,47
1700000006142406	23-097-011-00159-0001	OLIVAR	S		0,26		0,26	0,26
1700000006142407	23-097-011-00168-0002	OLIVAR	S		0,06		0,06	0,06
1700000006142408	23-097-011-00169-0003	OLIVAR	S		0,14		0,14	0,14
1700000006142409	23-097-011-00186-0002	OLIVAR	S		1,43		1,43	1,43
1700000006142412	23-097-011-00272-0002	OLIVAR	S		0,16		0,16	0,16
1700000006142413	23-048-010-00097-0001	OLIVAR	S		0,70		0,70	0,70
1700000006142414	23-097-028-00263-0001	OLIVAR	R		0,01		0,01	0,01
1700000006142415	23-097-028-00272-0002	OLIVAR	R		0,05		0,05	0,05
1700000006142416	23-097-028-00273-0002	OLIVAR	R		0,37		0,37	0,37
1700000006142419	23-048-013-00021-0001	OLIVAR	S		0,56		0,56	0,56
1700000006142420	23-048-013-00022-0002	OLIVAR	S		0,71		0,71	0,71
1700000006142421	23-048-013-00316-0002	OLIVAR	S		1,25		1,25	1,25
1700000006142422	23-048-013-00326-0001	OLIVAR	S		0,08		0,08	0,08
1700000006142423	23-097-005-00022-0003	OLIVAR	S		0,02		0,02	0,02
1700000006142424	23-097-005-00023-0003	OLIVAR	S		0,01		0,01	0,01
1700000006142425	23-097-005-00024-0002	OLIVAR	R		0,42		0,42	0,42
1700000006142426	23-097-011-00043-0001	OLIVAR	S		0,01		0,01	0,01
1700000006142427	23-097-011-00160-0001	OLIVAR	S		0,38		0,38	0,38

(1) Con incidencias que retienen pago o deniegan el expediente.

(2) Se calcula sobre superficie declarada admisible.

(3) Aplicación del artículo 16 bis del RD 147/2023.

(4) Expediente con algunos recintos de pastos permanentes ubicados en espacios protegidos donde la carga ganadera mínima será 0,1 UGM/ha.

Puede verificar la integridad de una copia de este documento mediante la lectura del código QR adjunto o mediante el acceso a la dirección <https://ws050.juntadeandalucia.es/verificarFirma> indicando el código de VERIFICACIÓN

FIRMADO POR

RAQUEL MARIA ESPIN CRESPO

29/01/2025

VERIFICACIÓN

Pk2jmMURSWMFXCU9VKGJRQ2Q7H5BP3

PÁG. 1749/2713



**APELLIDOS Y NOMBRE / RAZÓN SOCIAL**
ALGUACIL HEREDIA JESUS**NIF**
****3821***EXPEDIENTE**
1221384**RESOLUCIÓN**
CONCESIÓN DE LA AYUDA**DATOS DE MANTENIMIENTO UNIDADES**

GRUPO DE PAGO	Sup. Dec. Admisible	Sup. Resuelta	Sobredecl.	% Sobredecl.
ZONAS DE MONTAÑA	43,53	43,53	0,00	0,00

RESUMEN DE PAGOS

	IMPORTE (Euros)			
	RESUELTO	FEADER	MAPA	CAPADR
Pago realizado	1.958,00	1.664,32	192,08	101,62
A pagar	88,00	74,80	8,63	4,57
TOTAL	2.046,00	1.739,12	200,71	106,19

APLICACIÓN DE REDUCCIONES Y PENALIZACIONES (%)

Criterios de subvencionabilidad (1)	Presentación tardía	Omisión declaración	Condicionalidad
0,00	0,00	0,00	0,00

IMPORTE (Euros)

Calculado(2)	Reducción	Penalización	Reducción Penalización (3)	Penalización adicional	Resuelto	FEADER	MAPA	CAPADR
2.046,00 €	0,00 €	0,00 €	0,00 €	0,00 €	2.046,00 €	1.739,10 €	200,71 €	106,19 €
Importe Unitario:	93,00 €	Nuevo Importe Unitario:	47,00 €					

RECINTOS PROPUESTOS

REF.	REFERENCIA SIGPAC	CULTIVO	S/R	USO SIGPAC	Sup. Dec. admisible	Sup. Campo	Sup. Determ.	Sup. Resuelta
170000006766857	23-012-014-00083-0001	PASTOS PERMANENTES DE 5 O MAS AÑOS	S		0,00		0,00	0,00
170000006766858	23-012-050-00443-0003	PASTOS PERMANENTES DE 5 O MAS AÑOS	S		0,58		0,58	0,58
170000006766859	23-012-050-00444-0003	PASTOS PERMANENTES DE 5 O MAS AÑOS	S		1,49		1,49	1,49
170000006766860	23-012-050-00445-0002	PASTOS PERMANENTES DE 5 O MAS AÑOS	S		2,19		2,19	2,19
170000006766861	23-012-050-00446-0002	PASTOS PERMANENTES DE 5 O MAS AÑOS	S		2,54		2,54	2,54
170000006766862	23-012-050-00447-0002	PASTOS PERMANENTES DE 5 O MAS AÑOS	S		2,14		2,14	2,14
170000006766863	23-012-050-00453-0001	PASTOS PERMANENTES DE 5 O MAS AÑOS	S		3,02		3,02	3,02
170000006766865	23-012-050-00453-0002	PASTOS PERMANENTES DE 5 O MAS AÑOS	S		25,86		25,86	25,86
170000006766866	23-012-050-00543-0001	PASTOS PERMANENTES DE 5 O MAS AÑOS	S		3,21		3,21	3,21
170000006766868	23-012-050-00388-0001	PASTOS PERMANENTES DE 5 O MAS AÑOS	S		1,10		1,10	1,10
170000006766869	23-012-050-00442-0002	PASTOS PERMANENTES DE 5 O MAS AÑOS	S		1,28		1,28	1,28
170000006766877	23-012-050-00389-0001	PASTOS PERMANENTES DE 5 O MAS AÑOS	S		0,12		0,12	0,12

(1) Con incidencias que retienen pago o deniegan el expediente.

(2) Se calcula sobre superficie declarada admisible.

(3) Aplicación del artículo 16 bis del RD 147/2023.

(4) Expediente con algunos recintos de pastos permanentes ubicados en espacios protegidos donde la carga ganadera mínima será 0,1 UGM/ha.

Puede verificar la integridad de una copia de este documento mediante la lectura del código QR adjunto o mediante el acceso a la dirección <https://ws050.juntadeandalucia.es/verificarFirma> indicando el código de VERIFICACIÓN

FIRMADO POR

RAQUEL MARIA ESPIN CRESPO

29/01/2025

VERIFICACIÓN

Pk2jmMURSWMFXCU9VKGJRQ2Q7H5BP3

PÁG. 1750/2713



**Datos considerados para el Cálculo de la Carga Ganadera del expediente**

Superficie determinada para Cálculo Carga Ganadera: 43,53 ha

Carga Ganadera del Expediente: 1,15 ugm/ha (4)

Explotación	Especie	Ugm Calculada para CG
ES230120000533	CAPRINA	0,09
ES230120000533	OVINA	49,93

Recintos Determinados para el Cálculo de Garga Ganadera

REF.	REFERENCIA SIGPAC	CULTIVO	DESCRIPCIÓN CULTIVO	S/R	SUP. RESUELTA (ha)
1700000006766857	23-012-014-00083-00001	62000	PASTOS PERMANENTES DE 5 O MAS AÑOS-SIN VARIEDAD	S	0,00
1700000006766858	23-012-050-00443-00003	62000	PASTOS PERMANENTES DE 5 O MAS AÑOS-SIN VARIEDAD	S	0,58
1700000006766859	23-012-050-00444-00003	62000	PASTOS PERMANENTES DE 5 O MAS AÑOS-SIN VARIEDAD	S	1,49
1700000006766860	23-012-050-00445-00002	62000	PASTOS PERMANENTES DE 5 O MAS AÑOS-SIN VARIEDAD	S	2,19
1700000006766861	23-012-050-00446-00002	62000	PASTOS PERMANENTES DE 5 O MAS AÑOS-SIN VARIEDAD	S	2,54
1700000006766862	23-012-050-00447-00002	62000	PASTOS PERMANENTES DE 5 O MAS AÑOS-SIN VARIEDAD	S	2,14
1700000006766863	23-012-050-00453-00001	62000	PASTOS PERMANENTES DE 5 O MAS AÑOS-SIN VARIEDAD	S	3,02
1700000006766865	23-012-050-00453-00002	62000	PASTOS PERMANENTES DE 5 O MAS AÑOS-SIN VARIEDAD	S	25,86
1700000006766866	23-012-050-00543-00001	62000	PASTOS PERMANENTES DE 5 O MAS AÑOS-SIN VARIEDAD	S	3,21
1700000006766868	23-012-050-00388-00001	62000	PASTOS PERMANENTES DE 5 O MAS AÑOS-SIN VARIEDAD	S	1,10
1700000006766869	23-012-050-00442-00002	62000	PASTOS PERMANENTES DE 5 O MAS AÑOS-SIN VARIEDAD	S	1,28
1700000006766877	23-012-050-00389-00001	62000	PASTOS PERMANENTES DE 5 O MAS AÑOS-SIN VARIEDAD	S	0,12

(1) Con incidencias que retienen pago o deniegan el expediente.

(2) Se calcula sobre superficie declarada admisible.

(3) Aplicación del artículo 16 bis del RD 147/2023.

(4) Expediente con algunos recintos de pastos permanentes ubicados en espacios protegidos donde la carga ganadera mínima será 0,1 UGM/ha.

Puede verificar la integridad de una copia de este documento mediante la lectura del código QR adjunto o mediante el acceso a la dirección <https://ws050.juntadeandalucia.es/verificarFirma> indicando el código de VERIFICACIÓN

FIRMADO POR

RAQUEL MARIA ESPIN CRESPO

29/01/2025

VERIFICACIÓN

Pk2jmMURSWMFXCU9VKGJQRQ27H5BP3

PÁG. 1751/2713



**APELLIDOS Y NOMBRE / RAZÓN SOCIAL**
ALGUACIL LECHUGA ANGEL DOMINGO**NIF**
****8723***EXPEDIENTE**
1253872**RESOLUCIÓN**
CONCESIÓN DE LA AYUDA**DATOS DE MANTENIMIENTO UNIDADES**

GRUPO DE PAGO	Sup. Dec. Admisible	Sup. Resuelta	Sobredecl.	% Sobredecl.
ZONAS DE MONTAÑA	179,18	162,18	17,00	9,49

RESUMEN DE PAGOS

	IMPORTE (Euros)			
	RESUELTO	FEADER	MAPA	CAPADR
Pago realizado	1.500,48	1.275,41	147,20	77,87

APLICACIÓN DE REDUCCIONES Y PENALIZACIONES (%)

Criterios de subvencionabilidad (1)	Presentación tardía	Omisión declaración	Condicionalidad
0,00	0,00	0,00	0,00

IMPORTE (Euros)

Calculado(2)	Reducción	Penalización	Reducción Penalización (3)	Penalización adicional	Resuelto	FEADER	MAPA	CAPADR
2.046,00 €	194,12 €	351,40 €	0,00 €	0,00 €	1.500,48 €	1.275,41 €	147,20 €	77,87 €
Importe Unitario:	93,00 €	Nuevo Importe Unitario:	11,42 €					

RECINTOS PROPUESTOS

REF.	REFERENCIA SIGPAC	CULTIVO	S/R	USO SIGPAC	Sup. Dec. admisible	Sup. Campo	Sup. Determ.	Sup. Resuelta
5300667	23-078-900-99000-9900	PASTOS PERMANENTES DE 5 O MAS AÑOS	S		179,18		179,18	162,18

INCIDENCIAS**INCIDENCIA DESCRIPCIÓN**

231	Recinto ficticio comunal declarado cuya superficie de cruce total supera la superficie total definida por la Autoridad gestora para ese recinto. Recinto:23-078-900-99000-99001 Cultivo:62000 PASTOS PERMANENTES DE 5 O MAS AÑOS-SIN VARIEDAD Secano
232	Superficie de cruce en recinto ficticio comunal, mayor que superficie asignada neta resultante del reparto del ficticio comunal. Recinto:23-078-900-99000-99001 Cultivo:62000 PASTOS PERMANENTES DE 5 O MAS AÑOS-SIN VARIEDAD Secano Diferencia penalizable (Hectáreas):17
3972	Recinto ficticio del que forma parte un recinto real cuyo identificativo presenta errores en las Declaraciones de pastos. Recinto:23-078-900-99000-99001 Cultivo: -

(1) Con incidencias que retienen pago o deniegan el expediente.

(2) Se calcula sobre superficie declarada admisible.

(3) Aplicación del artículo 16 bis del RD 147/2023.

(4) Expediente con algunos recintos de pastos permanentes ubicados en espacios protegidos donde la carga ganadera mínima será 0,1 UGM/ha.

Puede verificar la integridad de una copia de este documento mediante la lectura del código QR adjunto o mediante el acceso a la dirección <https://ws050.juntadeandalucia.es/verificarFirma> indicando el código de VERIFICACIÓN

FIRMADO POR

RAQUEL MARIA ESPIN CRESPO

29/01/2025

VERIFICACIÓN

Pk2jmMURSWMFXCU9VKGJRQ2Q7H5BP3

PÁG. 1752/2713



**Datos considerados para el Cálculo de la Carga Ganadera del expediente**

Superficie determinada para Cálculo Carga Ganadera: 31,10 ha
Carga Ganadera del Expediente: 0,69 ugm/ha (4)

Explotación	Especie	Ugm Calculada para CG
ES230390006082	OVINA	21,39

Recintos Determinados para el Cálculo de Garga Ganadera

REF.	REFERENCIA SIGPAC	CULTIVO	DESCRIPCIÓN CULTIVO	S/R	SUP. RESUELTA (ha)
-1597601	23-039-047-00006-00005	62000	PASTOS PERMANENTES DE 5 O MAS AÑOS-SIN VARIEDAD	S	10,28
-1597564	23-039-047-00007-00002	62000	PASTOS PERMANENTES DE 5 O MAS AÑOS-SIN VARIEDAD	S	0,00
-1597562	23-039-047-00006-00009	62000	PASTOS PERMANENTES DE 5 O MAS AÑOS-SIN VARIEDAD	S	7,32
-1597561	23-039-047-00006-00007	62000	PASTOS PERMANENTES DE 5 O MAS AÑOS-SIN VARIEDAD	S	3,50
-1597540	23-039-047-00007-00001	62000	PASTOS PERMANENTES DE 5 O MAS AÑOS-SIN VARIEDAD	S	0,00
6906221	23-039-048-00064-00006	62000	PASTOS PERMANENTES DE 5 O MAS AÑOS-SIN VARIEDAD	S	10,00

Incidencias de carga ganadera**INCIDENCIA DESCRIPCIÓN**

232	Superficie de cruce en recinto ficticio comunal, mayor que superficie asignada neta resultante del reparto del ficticio comunal. Recinto:23-078-900-99000-99001 Cultivo:62000 PASTOS PERMANENTES DE 5 O MAS AÑOS-SIN VARIEDAD Secano Diferencia penalizable (Hectáreas):17
3790	Recinto declarado inactivo Recinto:23-039-047-00007-00002 Cultivo: - Recinto:23-039-047-00007-00001 Cultivo: -
86128	Recinto de Forrajeras que no ha contabilizado para Carga Ganadera por no tener una explotación válida para el cálculo de la Carga Ganadera Recinto:23-078-900-99000-99001 Cultivo:62 PASTOS PERMANENTES DE 5 O MAS AÑOS-
86131	Recinto superficie forrajera con explotación ganadera según VAG que en REGA no tiene clasificación zootécnica permitida. Recinto:23-078-900-99000-99001 Cultivo:62000 PASTOS PERMANENTES DE 5 O MAS AÑOS-SIN VARIEDAD Secano Explotacion:ES239040001001

(1) Con incidencias que retienen pago o deniegan el expediente.

(2) Se calcula sobre superficie declarada admisible.

(3) Aplicación del artículo 16 bis del RD 147/2023.

(4) Expediente con algunos recintos de pastos permanentes ubicados en espacios protegidos donde la carga ganadera mínima será 0,1 UGM/ha.

Puede verificar la integridad de una copia de este documento mediante la lectura del código QR adjunto o mediante el acceso a la dirección <https://ws050.juntadeandalucia.es/verificarFirma> indicando el código de VERIFICACIÓN

FIRMADO POR	RAQUEL MARIA ESPIN CRESPO	29/01/2025	
VERIFICACIÓN	Pk2jmMURSWMFXCU9VKGJQRQ2Q7H5BP3	PÁG. 1753/2713	

**APELLIDOS Y NOMBRE / RAZÓN SOCIAL**

ALVAREZ DIAZ ANGEL CUSTODIO

NIF

****5672*

EXPEDIENTE

1018131

RESOLUCIÓN

CONCESIÓN DE LA AYUDA

DATOS DE MANTENIMIENTO UNIDADES

GRUPO DE PAGO	Sup. Dec. Admisible	Sup. Resuelta	Sobredecl.	% Sobredecl.
ZONAS DE MONTAÑA	2,28	2,28	0,00	0,00

RESUMEN DE PAGOS

	IMPORTE (Euros)			
	RESUELTO	FEADER	MAPA	CAPADR
Pago realizado	212,04	180,23	20,80	11,01

APLICACIÓN DE REDUCCIONES Y PENALIZACIONES (%)

Criterios de subvencionabilidad (1)	Presentación tardía	Omisión declaración	Condicionalidad
0,00	0,00	0,00	0,00

IMPORTE (Euros)

Calculado(2)	Reducción	Penalización	Reducción Penalización (3)	Penalización adicional	Resuelto	FEADER	MAPA	CAPADR
212,04 €	0,00 €	0,00 €	0,00 €	0,00 €	212,04 €	180,23 €	20,80 €	11,01 €
Importe Unitario:	93,00 €	Nuevo Importe Unitario:	93,00 €					

RECINTOS PROPUESTOS

REF.	REFERENCIA SIGPAC	CULTIVO	S/R	USO SIGPAC	Sup. Dec. admisible	Sup. Campo	Sup. Determ.	Sup. Resuelta
-1338322	23-002-002-00149-0001	OLIVAR	S		0,01		0,01	0,01
-23077	23-002-003-00105-0025	OLIVAR	S		0,02		0,02	0,02
6854436	23-002-001-00021-0002	OLIVAR	S		0,44		0,44	0,44
6854439	23-002-002-00273-0001	OLIVAR	S		0,56		0,56	0,56
1700000005866515	23-002-002-00150-0001	OLIVAR	S		0,34		0,34	0,34
1700000005866517	23-002-002-00151-0001	OLIVAR	S		0,34		0,34	0,34
1700000005866518	23-002-002-00156-0001	OLIVAR	S		0,03		0,03	0,03
1700000005866519	23-002-003-00077-0002	OLIVAR	S		0,01		0,01	0,01
1700000005866520	23-002-003-00093-0002	OLIVAR	S		0,01		0,01	0,01
1700000005866522	23-002-003-00095-0004	OLIVAR	S		0,22		0,22	0,22
1700000005866523	23-002-003-00095-0003	OLIVAR	S		0,23		0,23	0,23
1700000005866524	23-002-003-00096-0001	OLIVAR	S		0,03		0,03	0,03
1700000005866526	23-002-003-00096-0002	OLIVAR	S		0,03		0,03	0,03
1700000005866527	23-002-002-00160-0001	OLIVAR	S		0,01		0,01	0,01

INCIDENCIAS**INCIDENCIA DESCRIPCIÓN**

- 86119 Carga ganadera NO cumple con el valor mínimo de 0,2 UGM/ha.
 Recinto:23-002-004-00108-00001 Cultivo:62000 PASTOS PERMANENTES DE 5 O MAS AÑOS-SIN VARIEDAD Secano Carga Ganadera:0
 Recinto:23-002-004-00111-00002 Cultivo:62000 PASTOS PERMANENTES DE 5 O MAS AÑOS-SIN VARIEDAD Secano Carga Ganadera:0
- 86122 Recinto superficie forrajera que realiza la actividad de producción de pastoreo y no declara el o los códigos del Registro de Explotaciones Ganaderas de Andalucía, REGA.
 Recinto:23-002-004-00108-00001 Cultivo:62000 PASTOS PERMANENTES DE 5 O MAS AÑOS-SIN VARIEDAD Secano
 Recinto:23-002-004-00111-00002 Cultivo:62000 PASTOS PERMANENTES DE 5 O MAS AÑOS-SIN VARIEDAD Secano
- 86124 Recinto de forrajera para Cálculo de Carga Ganadera que No pertenece a Explotación.
 Recinto:23-002-004-00108-00001 Cultivo:62000 PASTOS PERMANENTES DE 5 O MAS AÑOS-SIN VARIEDAD Secano
 Recinto:23-002-004-00111-00002 Cultivo:62000 PASTOS PERMANENTES DE 5 O MAS AÑOS-SIN VARIEDAD Secano

(1) Con incidencias que retienen pago o deniegan el expediente.

(2) Se calcula sobre superficie declarada admisible.

(3) Aplicación del artículo 16 bis del RD 147/2023.

(4) Expediente con algunos recintos de pastos permanentes ubicados en espacios protegidos donde la carga ganadera mínima será 0,1 UGM/ha.

Puede verificar la integridad de una copia de este documento mediante la lectura del código QR adjunto o mediante el acceso a la dirección <https://ws050.juntadeandalucia.es/verificarFirma> indicando el código de VERIFICACIÓN

FIRMADO POR

RAQUEL MARIA ESPIN CRESPO

29/01/2025

VERIFICACIÓN

Pk2jmMURSWMFXCU9VKGJRQ2Q7H5BP3

PÁG. 1754/2713





Datos considerados para el Cálculo de la Carga Ganadera del expediente

Superficie determinada para Cálculo Carga Ganadera: 0,00 ha

Carga Ganadera del Expediente: 0,00 ugm/ha

Incidencias de carga ganadera

INCIDENCIA DESCRIPCIÓN

86122	Recinto superficie forrajera que realiza la actividad de producción de pastoreo y no declara el o los códigos del Registro de Explotaciones Ganaderas de Andalucía, REGA. Recinto:23-002-004-00108-00001 Cultivo:62000 PASTOS PERMANENTES DE 5 O MAS AÑOS-SIN VARIEDAD Secano Recinto:23-002-004-00111-00002 Cultivo:62000 PASTOS PERMANENTES DE 5 O MAS AÑOS-SIN VARIEDAD Secano
86124	Recinto de forrajera para Cálculo de Carga Ganadera que No pertenece a Explotación. Recinto:23-002-004-00108-00001 Cultivo:62000 PASTOS PERMANENTES DE 5 O MAS AÑOS-SIN VARIEDAD Secano Recinto:23-002-004-00111-00002 Cultivo:62000 PASTOS PERMANENTES DE 5 O MAS AÑOS-SIN VARIEDAD Secano
86128	Recinto de Forrajeras que no ha contabilizado para Carga Ganadera por no tener una explotación válida para el cálculo de la Carga Ganadera Recinto:23-002-004-00108-00001 Cultivo:62 PASTOS PERMANENTES DE 5 O MAS AÑOS- Recinto:23-002-004-00111-00002 Cultivo:62 PASTOS PERMANENTES DE 5 O MAS AÑOS-

(1) Con incidencias que retienen pago o deniegan el expediente.

(2) Se calcula sobre superficie declarada admisible.

(3) Aplicación del artículo 16 bis del RD 147/2023.

(4) Expediente con algunos recintos de pastos permanentes ubicados en espacios protegidos donde la carga ganadera mínima será 0,1 UGM/ha.

Puede verificar la integridad de una copia de este documento mediante la lectura del código QR adjunto o mediante el acceso a la dirección <https://ws050.juntadeandalucia.es/verificarFirma> indicando el código de VERIFICACIÓN

FIRMADO POR

RAQUEL MARIA ESPIN CRESPO

29/01/2025

VERIFICACIÓN

Pk2jmMURSWMFXC9VKGJRQ2Q7H5BP3

PÁG. 1755/2713





APELLIDOS Y NOMBRE / RAZÓN SOCIAL

ALVAREZ MAÑAS SEBASTIAN

NIF
***9662*

EXPEDIENTE
1192069

RESOLUCIÓN
CONCESIÓN DE LA AYUDA

DATOS DE MANTENIMIENTO UNIDADES

GRUPO DE PAGO	Sup. Dec. Admisible	Sup. Resuelta	Sobredecl.	% Sobredecl.
ZONAS DE MONTAÑA	7,48	6,94	0,54	7,22

RESUMEN DE PAGOS

	IMPORTE (Euros)			
	RESUELTO	FEADER	MAPA	CAPADR
Pago realizado	618,00	525,02	60,60	32,05
Pago indebido	-65,77			
TOTAL	552,23			

APLICACIÓN DE REDUCCIONES Y PENALIZACIONES (%)

Criterios de subvencionabilidad (1)	Presentación tardía	Omisión declaración	Condicionabilidad
0,00	0,00	0,00	0,00

IMPORTE (Euros)

Calculado(2)	Reducción	Penalización	Reducción Penalización (3)	Penalización adicional	Resuelto	FEADER	MAPA	CAPADR
695,64 €	50,22 €	93,19 €	0,00 €	0,00 €	552,23 €	469,40 €	54,17 €	28,66 €
Importe Unitario:	93,00 €	Nuevo Importe Unitario:	93,00 €					

(1) Con incidencias que retienen pago o deniegan el expediente.

(2) Se calcula sobre superficie declarada admisible.

(3) Aplicación del artículo 16 bis del RD 147/2023.

(4) Expediente con algunos recintos de pastos permanentes ubicados en espacios protegidos donde la carga ganadera mínima será 0,1 UGM/ha.

Puede verificar la integridad de una copia de este documento mediante la lectura del código QR adjunto o mediante el acceso a la dirección <https://ws050.juntadeandalucia.es/verificarFirma> indicando el código de VERIFICACIÓN

FIRMADO POR	RAQUEL MARIA ESPIN CRESPO	29/01/2025	
VERIFICACIÓN	Pk2jmMURSWMFXC9VKGJQRQ27H5BP3	PÁG. 1756/2713	

**RECINTOS PROPUESTOS**

REF.	REFERENCIA SIGPAC	CULTIVO	S/R	USO SIGPAC	Sup. Dec. admisible	Sup. Campo	Sup. Determ.	Sup. Resulta
-1512345	23-079-037-00233-0001	OLIVAR	S		0,85		0,85	0,85
-449887	23-079-013-00303-0001	OLIVAR	S		0,01		0,01	0,01
6930458	23-079-024-00050-0001	OLIVAR	S		0,20		0,20	0,00
6930459	23-079-020-00026-0001	OLIVAR	S		0,34		0,34	0,00
170000005081074	23-079-013-00209-0001	OLIVAR	S		0,54		0,54	0,54
170000005081077	23-079-036-00336-0001	OLIVAR	S		0,59		0,59	0,59
170000005081078	23-079-036-00357-0001	OLIVAR	S		0,02		0,02	0,02
170000005081080	23-079-014-00201-0001	OLIVAR	R		0,02		0,02	0,02
170000005081081	23-079-024-00051-0001	OLIVAR	S		0,01		0,01	0,01
170000005081082	23-079-018-00135-0002	OLIVAR	S		0,17		0,17	0,17
170000005081083	23-079-074-00166-0003	OLIVAR	R		0,01		0,01	0,01
170000005081084	23-079-013-00239-0002	OLIVAR	S		0,40		0,40	0,40
170000005081085	23-079-013-00241-0002	OLIVAR	S		0,01		0,01	0,01
170000005081087	23-079-014-00158-0003	OLIVAR	S		0,36		0,36	0,36
170000005081089	23-079-020-00064-0001	OLIVAR	S		0,01		0,01	0,01
170000005081090	23-079-074-00163-0003	OLIVAR	S		0,01		0,01	0,01
170000005081091	23-079-074-00163-0003	OLIVAR	S		0,02		0,02	0,02
170000005081092	23-079-074-00164-0001	OLIVAR	S		0,69		0,69	0,69
170000005081093	23-079-074-00165-0001	OLIVAR	S		2,16		2,16	2,16
170000005081094	23-079-024-00053-0001	OLIVAR	S		0,01		0,01	0,01
170000005081095	23-079-074-00166-0003	OLIVAR	R		0,02		0,02	0,02
170000005081097	23-079-014-00158-0003	OLIVAR	S		0,03		0,03	0,03
170000005081099	23-079-031-00082-0001	OLIVAR	S		0,59		0,59	0,59
170000005081100	23-079-020-00065-0001	OLIVAR	S		0,77		0,00	0,00
170000005081101	23-079-020-00067-0002	OLIVAR	S		0,01		0,00	0,00
170000005081103	23-079-014-00159-0001	OLIVAR	S		0,09		0,09	0,09
170000005081104	23-079-016-00152-0001	OLIVAR	S		0,29		0,29	0,29
170000005081105	23-079-016-00153-0001	OLIVAR	S		0,02		0,02	0,02
170000005081106	23-079-014-00160-0003	OLIVAR	R		0,01		0,01	0,01

INCIDENCIAS**INCIDENCIA DESCRIPCIÓN**

- 218 Superficie bruta de cruce en un recinto en el conjunto de las solicitudes supera superficie total que SIGPAC establece para él.
Recinto:23-079-020-00065-00001 Cultivo:101010 OLIVAR-PICUAL Secano Suma de superficies declaradas para este recinto por todos los solicitantes (Áreas):328 Superficie SIGPAC medida para este recinto (Áreas):250 Exceso de superficie declarada (Hectáreas):0,78 Suma de superficies declaradas para este recinto por el solicitante (Áreas):77
- 242 Recinto pendiente de acreditación de titularidad.
Recinto:23-079-020-00065-00001 Cultivo:101010 OLIVAR-PICUAL Secano
- 3933 La suma de la superficie de cruce total declarada con régimen de tenencia Aparcería comunal en un recinto supera la superficie total que se define en la declaración de aparcería comunal para ese recinto.
Recinto:23-079-020-00065-00001 Cultivo:101010 OLIVAR-PICUAL Secano Sup. Cruce PDR (Áreas):327 Sup. Total (Áreas):250 Exceso de superficie declarada (Hectáreas):0,77
Recinto:23-079-020-00067-00002 Cultivo:101010 OLIVAR-PICUAL Secano Sup. Cruce PDR (Áreas):322 Sup. Total (Áreas):320 Exceso de superficie declarada (Hectáreas):0,02

(1) Con incidencias que retienen pago o deniegan el expediente.

(2) Se calcula sobre superficie declarada admisible.

(3) Aplicación del artículo 16 bis del RD 147/2023.

(4) Expediente con algunos recintos de pastos permanentes ubicados en espacios protegidos donde la carga ganadera mínima será 0,1 UGM/ha.

Puede verificar la integridad de una copia de este documento mediante la lectura del código QR adjunto o mediante el acceso a la dirección <https://ws050.juntadeandalucia.es/verificarFirma> indicando el código de VERIFICACIÓN

FIRMADO POR

RAQUEL MARIA ESPIN CRESPO

29/01/2025

VERIFICACIÓN

Pk2jmMURSWMFXCU9VKGJQRQ2Q7H5BP3

PÁG. 1757/2713



**APELLIDOS Y NOMBRE / RAZÓN SOCIAL**

ÁLVAREZ ROJAS FRANCISCO

NIF

****4236*

EXPEDIENTE

1204008

RESOLUCIÓN

CONCESIÓN DE LA AYUDA

DATOS DE MANTENIMIENTO UNIDADES

GRUPO DE PAGO	Sup. Dec. Admisible	Sup. Resuelta	Sobredecl.	% Sobredecl.
ZONAS DE MONTAÑA	79,27	79,27	0,00	0,00

RESUMEN DE PAGOS

	IMPORTE (Euros)			
	RESUELTO	FEADER	MAPA	CAPADR
Pago realizado	2.046,00	1.739,10	200,71	106,19

APLICACIÓN DE REDUCCIONES Y PENALIZACIONES (%)

Criterios de subvencionabilidad (1)	Presentación tardía	Omisión declaración	Condicionalidad
0,00	0,00	0,00	0,00

IMPORTE (Euros)

Calculado(2)	Reducción	Penalización	Reducción Penalización (3)	Penalización adicional	Resuelto	FEADER	MAPA	CAPADR
2.046,00 €	0,00 €	0,00 €	0,00 €	0,00 €	2.046,00 €	1.739,10 €	200,71 €	106,19 €
Importe Unitario:	93,00 €	Nuevo Importe Unitario:	25,81 €					

RECINTOS PROPUESTOS

REF.	REFERENCIA SIGPAC	CULTIVO	S/R	USO SIGPAC	Sup. Dec. admisible	Sup. Campo	Sup. Determ.	Sup. Resuelta
170000007055368	23-079-076-00087-0006	PASTOS PERMANENTES DE 5 O MAS AÑOS	S		16,70		16,70	16,70
170000007055370	23-079-076-00087-0006	PASTOS PERMANENTES DE 5 O MAS AÑOS	S		8,90		8,90	8,90
170000007055371	23-079-076-00087-0001	PASTOS PERMANENTES DE 5 O MAS AÑOS	S		24,34		24,34	24,34
170000007055376	23-079-076-00087-0001	PASTOS PERMANENTES DE 5 O MAS AÑOS	S		0,11		0,11	0,11
170000007055377	23-079-076-00087-0005	OLIVAR	S		2,69		2,69	2,69
170000007055378	23-079-076-00087-0001	PASTOS PERMANENTES DE 5 O MAS AÑOS	S		0,01		0,01	0,01
170000007055379	23-079-076-00087-0001	PASTOS PERMANENTES DE 5 O MAS AÑOS	S		0,01		0,01	0,01
170000007055383	23-079-076-00087-0001	PASTOS PERMANENTES DE 5 O MAS AÑOS	S		23,97		23,97	23,97
170000007055384	23-079-076-00087-0001	PASTOS PERMANENTES DE 5 O MAS AÑOS	S		0,19		0,19	0,19
170000007055385	23-079-076-00087-0001	PASTOS PERMANENTES DE 5 O MAS AÑOS	S		1,14		1,14	1,14
170000007055386	23-079-076-00087-0006	PASTOS PERMANENTES DE 5 O MAS AÑOS	S		1,21		1,21	1,21

(1) Con incidencias que retienen pago o deniegan el expediente.

(2) Se calcula sobre superficie declarada admisible.

(3) Aplicación del artículo 16 bis del RD 147/2023.

(4) Expediente con algunos recintos de pastos permanentes ubicados en espacios protegidos donde la carga ganadera mínima será 0,1 UGM/ha.

Puede verificar la integridad de una copia de este documento mediante la lectura del código QR adjunto o mediante el acceso a la dirección <https://ws050.juntadeandalucia.es/verificarFirma> indicando el código de VERIFICACIÓN

FIRMADO POR

RAQUEL MARIA ESPIN CRESPO

29/01/2025

VERIFICACIÓN

Pk2jmMURSWMFXCU9VKGJRQ2Q7H5BP3

PÁG. 1758/2713



**Datos considerados para el Cálculo de la Carga Ganadera del expediente**

Superficie determinada para Cálculo Carga Ganadera: 76,58 ha

Carga Ganadera del Expediente: 0,36 ugm/ha (4)

Explotación	Especie	Ugm Calculada para CG
ES230790007013	BOVINA	27,52

Recintos Determinados para el Cálculo de Garga Ganadera

REF.	REFERENCIA SIGPAC	CULTIVO	DESCRIPCIÓN CULTIVO	S/R	SUP. RESUELTA (ha)
1700000007055368	23-079-076-00087-00006	62000	PASTOS PERMANENTES DE 5 O MAS AÑOS-SIN VARIEDAD	S	16,70
1700000007055370	23-079-076-00087-00006	62000	PASTOS PERMANENTES DE 5 O MAS AÑOS-SIN VARIEDAD	S	8,90
1700000007055371	23-079-076-00087-00001	62000	PASTOS PERMANENTES DE 5 O MAS AÑOS-SIN VARIEDAD	S	24,34
1700000007055376	23-079-076-00087-00001	62000	PASTOS PERMANENTES DE 5 O MAS AÑOS-SIN VARIEDAD	S	0,11
1700000007055378	23-079-076-00087-00001	62000	PASTOS PERMANENTES DE 5 O MAS AÑOS-SIN VARIEDAD	S	0,01
1700000007055379	23-079-076-00087-00001	62000	PASTOS PERMANENTES DE 5 O MAS AÑOS-SIN VARIEDAD	S	0,01
1700000007055383	23-079-076-00087-00001	62000	PASTOS PERMANENTES DE 5 O MAS AÑOS-SIN VARIEDAD	S	23,97
1700000007055384	23-079-076-00087-00001	62000	PASTOS PERMANENTES DE 5 O MAS AÑOS-SIN VARIEDAD	S	0,19
1700000007055385	23-079-076-00087-00001	62000	PASTOS PERMANENTES DE 5 O MAS AÑOS-SIN VARIEDAD	S	1,14
1700000007055386	23-079-076-00087-00006	62000	PASTOS PERMANENTES DE 5 O MAS AÑOS-SIN VARIEDAD	S	1,21

Incidencias de carga ganadera**INCIDENCIA DESCRIPCIÓN**

86128	Recinto de Forrajeras que no ha contabilizado para Carga Ganadera por no tener una explotación válida para el cálculo de la Carga Ganadera Recinto:13-092-012-00733-00001 Cultivo:62 PASTOS PERMANENTES DE 5 O MAS AÑOS- Recinto:13-092-012-00734-00001 Cultivo:62 PASTOS PERMANENTES DE 5 O MAS AÑOS- Recinto:13-092-012-00735-00001 Cultivo:62 PASTOS PERMANENTES DE 5 O MAS AÑOS-
86133	Recinto de forrajera No solicitado para Cálculo de Carga Ganadera que No pertenece a Explotación. Recinto:13-092-012-00733-00001 Cultivo:62000 PASTOS PERMANENTES DE 5 O MAS AÑOS-SIN VARIEDAD Secano Recinto:13-092-012-00734-00001 Cultivo:62000 PASTOS PERMANENTES DE 5 O MAS AÑOS-SIN VARIEDAD Secano Recinto:13-092-012-00735-00001 Cultivo:62000 PASTOS PERMANENTES DE 5 O MAS AÑOS-SIN VARIEDAD Secano

(1) Con incidencias que retienen pago o deniegan el expediente.

(2) Se calcula sobre superficie declarada admisible.

(3) Aplicación del artículo 16 bis del RD 147/2023.

(4) Expediente con algunos recintos de pastos permanentes ubicados en espacios protegidos donde la carga ganadera mínima será 0,1 UGM/ha.

Puede verificar la integridad de una copia de este documento mediante la lectura del código QR adjunto o mediante el acceso a la dirección <https://ws050.juntadeandalucia.es/verificarFirma> indicando el código de VERIFICACIÓN

FIRMADO POR	RAQUEL MARIA ESPIN CRESPO	29/01/2025	
VERIFICACIÓN	Pk2jmMURSWMFCU9VKGJRRQ2Q7H5BP3	PÁG. 1759/2713	



APELLIDOS Y NOMBRE / RAZÓN SOCIAL **NIF** **EXPEDIENTE** **RESOLUCIÓN**
 ALVAREZ VIANA MARIA PATROCINIO ****9632* 1157029 CONCESIÓN DE LA AYUDA

DATOS DE MANTENIMIENTO UNIDADES

GRUPO DE PAGO	Sup. Dec. Admisible	Sup. Resuelta	Sobredecl.	% Sobredecl.
ZONAS DE MONTAÑA	1,27	1,27	0,00	0,00

RESUMEN DE PAGOS

	IMPORTE (Euros)			
	RESUELTO	FEADER	MAPA	CAPADR
A pagar	118,11	100,39	11,59	6,13

APLICACIÓN DE REDUCCIONES Y PENALIZACIONES (%)

Criterios de subvencionabilidad (1)	Presentación tardía	Omisión declaración	Condicionalidad
0,00	0,00	0,00	0,00

IMPORTE (Euros)

Calculado(2)	Reducción	Penalización	Reducción Penalización (3)	Penalización adicional	Resuelto	FEADER	MAPA	CAPADR
118,11 €	0,00 €	0,00 €	0,00 €	0,00 €	118,11 €	100,39 €	11,59 €	6,13 €
Importe Unitario:	93,00 €	Nuevo Importe Unitario:	93,00 €					

RECINTOS PROPUESTOS

REF.	REFERENCIA SIGPAC	CULTIVO	S/R	USO SIGPAC	Sup. Dec. admisible	Sup. Campo	Sup. Determ.	Sup. Resuelta
170000006298516	14-055-011-00043-0003	OLIVAR	S		0,04		0,04	0,04
170000006298517	14-055-011-00044-0002	OLIVAR	S		0,39		0,39	0,39
170000006298527	23-002-027-00049-0001	OLIVAR	S		0,43		0,43	0,43
170000006298537	14-055-011-00045-0001	OLIVAR	S		0,41		0,41	0,41

(1) Con incidencias que retienen pago o deniegan el expediente.

(2) Se calcula sobre superficie declarada admisible.

(3) Aplicación del artículo 16 bis del RD 147/2023.

(4) Expediente con algunos recintos de pastos permanentes ubicados en espacios protegidos donde la carga ganadera mínima será 0,1 UGM/ha.

Puede verificar la integridad de una copia de este documento mediante la lectura del código QR adjunto o mediante el acceso a la dirección <https://ws050.juntadeandalucia.es/verificarFirma> indicando el código de VERIFICACIÓN

FIRMADO POR	RAQUEL MARIA ESPIN CRESPO	29/01/2025
VERIFICACIÓN	Pk2jmMURSWMFXCU9VKGJRRQ2Q7H5BP3	PÁG. 1760/2713



**APELLIDOS Y NOMBRE / RAZÓN SOCIAL**

AMEZCUA MARTINEZ JUAN LUIS

NIF

****2180*

EXPEDIENTE

1190803

RESOLUCIÓN

CONCESIÓN DE LA AYUDA

DATOS DE MANTENIMIENTO UNIDADES**GRUPO DE PAGO**

ZONAS DE MONTAÑA

**Sup. Dec.
Admisible**

3,23

**Sup.
Resuelta**

3,23

Sobredecl.

0,00

% Sobredecl.

0,00

RESUMEN DE PAGOS

	IMPORTE (Euros)			
	RESUELTO	FEADER	MAPA	CAPADR
Pago realizado	300,39	255,33	29,47	15,59

APLICACIÓN DE REDUCCIONES Y PENALIZACIONES (%)

Criterios de subvencionabilidad (1)	Presentación tardía	Omisión declaración	Condicionalidad
0,00	0,00	0,00	0,00

IMPORTE (Euros)

Calculado(2)	Reducción	Penalización	Reducción Penalización (3)	Penalización adicional	Resuelto	FEADER	MAPA	CAPADR
300,39 €	0,00 €	0,00 €	0,00 €	0,00 €	300,39 €	255,33 €	29,47 €	15,59 €
Importe Unitario:	93,00 €	Nuevo Importe Unitario:	93,00 €					

RECINTOS PROPUESTOS

REF.	REFERENCIA SIGPAC	CULTIVO	USO S/R SIGPAC	Sup. Dec. admisible	Sup. Campo	Sup. Determ.	Sup. Resuelta
-483111	23-045-004-00400-0001	OLIVAR	S	0,77		0,77	0,77
170000005504435	23-045-003-00304-0001	OLIVAR	S	1,17		1,17	1,17
170000005504437	23-045-003-00305-0002	OLIVAR	S	0,17		0,17	0,17
170000005504438	23-073-008-00208-0002	OLIVAR	R	0,23		0,23	0,23
170000005504439	23-073-008-00209-0001	OLIVAR	R	0,11		0,11	0,11
170000005504441	23-073-008-00100-0001	OLIVAR	R	0,06		0,06	0,06
170000005504442	23-073-008-00101-0001	OLIVAR	R	0,15		0,15	0,15
170000005504444	23-073-008-00544-0001	OLIVAR	S	0,57		0,57	0,57

INCIDENCIAS**INCIDENCIA DESCRIPCIÓN**

- 86120 Para explotaciones de pastos permanentes ubicadas en espacios protegidos la carga ganadera mínima será 0,1 UGM/ha.
Recinto:23-045-003-08002-00001 Cultivo:62000 PASTOS PERMANENTES DE 5 O MAS AÑOS-SIN VARIEDAD Secano Carga Ganadera:0
- 86122 Recinto superficie forrajera que realiza la actividad de producción de pastoreo y no declara el o los códigos del Registro de Explotaciones Ganaderas de Andalucía, REGA.
Recinto:23-045-003-08002-00001 Cultivo:62000 PASTOS PERMANENTES DE 5 O MAS AÑOS-SIN VARIEDAD Secano
- 86124 Recinto de forrajera para Cálculo de Carga Ganadera que No pertenece a Explotación.
Recinto:23-045-003-08002-00001 Cultivo:62000 PASTOS PERMANENTES DE 5 O MAS AÑOS-SIN VARIEDAD Secano

Datos considerados para el Cálculo de la Carga Ganadera del expediente

Superficie determinada para Cálculo Carga Ganadera: 0,00 ha

Carga Ganadera del Expediente: 0,00 ugm/ha

(1) Con incidencias que retienen pago o deniegan el expediente.

(2) Se calcula sobre superficie declarada admisible.

(3) Aplicación del artículo 16 bis del RD 147/2023.

(4) Expediente con algunos recintos de pastos permanentes ubicados en espacios protegidos donde la carga ganadera mínima será 0,1 UGM/ha.

Puede verificar la integridad de una copia de este documento mediante la lectura del código QR adjunto o mediante el acceso a la dirección <https://ws050.juntadeandalucia.es/verificarFirma> indicando el código de VERIFICACIÓN

FIRMADO POR

RAQUEL MARIA ESPIN CRESPO

29/01/2025

VERIFICACIÓN

Pk2jmMURSWMFXCU9VKGJRQ2Q7H5BP3

PÁG. 1761/2713





Incidencias de carga ganadera

INCIDENCIA DESCRIPCIÓN

- 86122 Recinto superficie forrajera que realiza la actividad de producción de pastoreo y no declara el o los códigos del Registro de Explotaciones Ganaderas de Andalucía, REGA.
Recinto:23-045-003-08002-00001 Cultivo:62000 PASTOS PERMANENTES DE 5 O MAS AÑOS-SIN VARIEDAD Secano
- 86124 Recinto de forrajera para Cálculo de Carga Ganadera que No pertenece a Explotación.
Recinto:23-045-003-08002-00001 Cultivo:62000 PASTOS PERMANENTES DE 5 O MAS AÑOS-SIN VARIEDAD Secano
- 86128 Recinto de Forrajerías que no ha contabilizado para Carga Ganadera por no tener una explotación válida para el cálculo de la Carga Ganadera
Recinto:23-045-003-08002-00001 Cultivo:62 PASTOS PERMANENTES DE 5 O MAS AÑOS-


(1) Con incidencias que retienen pago o deniegan el expediente.

(2) Se calcula sobre superficie declarada admisible.

(3) Aplicación del artículo 16 bis del RD 147/2023.

(4) Expediente con algunos recintos de pastos permanentes ubicados en espacios protegidos donde la carga ganadera mínima será 0,1 UGM/ha.

Puede verificar la integridad de una copia de este documento mediante la lectura del código QR adjunto o mediante el acceso a la dirección <https://ws050.juntadeandalucia.es/verificarFirma> indicando el código de VERIFICACIÓN

FIRMADO POR	RAQUEL MARIA ESPIN CRESPO	29/01/2025	
VERIFICACIÓN	Pk2jmMURSWMFXCU9VKGJRQ2Q7H5BP3	PÁG. 1762/2713	



APELLIDOS Y NOMBRE / RAZÓN SOCIAL

ANAYA OLIVAS PEDRO

NIF

****4683*

EXPEDIENTE

1067507

RESOLUCIÓN

CONCESIÓN DE LA AYUDA

DATOS DE MANTENIMIENTO UNIDADES

GRUPO DE PAGO	Sup. Dec. Admisible	Sup. Resuelta	Sobredecl.	% Sobredecl.
ZONAS DE MONTAÑA	29,32	29,27	0,05	0,17

RESUMEN DE PAGOS

	IMPORTE (Euros)			
	RESUELTO	FEADER	MAPA	CAPADR
Pago realizado	2.042,51	1.736,13	200,37	106,01

APLICACIÓN DE REDUCCIONES Y PENALIZACIONES (%)

Criterios de subvencionabilidad (1)	Presentación tardía	Omisión declaración	Condicionalidad
0,00	0,00	0,00	0,00

IMPORTE (Euros)

Calculado(2)	Reducción	Penalización	Reducción Penalización (3)	Penalización adicional	Resuelto	FEADER	MAPA	CAPADR
2.046,00 €	3,49 €	0,00 €	0,00 €	0,00 €	2.042,51 €	1.736,13 €	200,37 €	106,01 €
Importe Unitario:	93,00 €	Nuevo Importe Unitario:	69,78 €					

(1) Con incidencias que retienen pago o deniegan el expediente.

(2) Se calcula sobre superficie declarada admisible.

(3) Aplicación del artículo 16 bis del RD 147/2023.

(4) Expediente con algunos recintos de pastos permanentes ubicados en espacios protegidos donde la carga ganadera mínima será 0,1 UGM/ha.

Puede verificar la integridad de una copia de este documento mediante la lectura del código QR adjunto o mediante el acceso a la dirección <https://ws050.juntadeandalucia.es/verificarFirma> indicando el código de VERIFICACIÓN

FIRMADO POR	RAQUEL MARIA ESPIN CRESPO	29/01/2025	
VERIFICACIÓN	Pk2jmMURSWMFCU9VKGJRRQ2Q7H5BP3	PÁG. 1763/2713	

**RECINTOS PROPUESTOS**

REF.	REFERENCIA SIGPAC	CULTIVO	S/R	USO SIGPAC	Sup. Dec. admisible	Sup. Campo	Sup. Determ.	Sup. Resuelta
-1537243	23-084-015-00022-0002	OLIVAR	S		0,07		0,07	0,06
-1537242	23-084-003-00030-0001	OLIVAR	S		0,12		0,12	0,12
-1384126	23-084-009-00110-0001	OLIVAR	S		0,49		0,49	0,49
-1383960	23-084-009-00107-0001	OLIVAR	S		0,05		0,05	0,05
-1383862	23-084-008-00020-0002	OLIVAR	R		0,02		0,02	0,02
-1383757	23-029-023-00159-0001	OLIVAR	S		0,02		0,02	0,02
-1383745	23-029-023-00160-0001	OLIVAR	S		0,02		0,02	0,02
-1383686	23-084-001-00071-0004	OLIVAR	S		1,80		1,80	1,80
-1383670	23-029-023-00161-0001	OLIVAR	S		0,03		0,03	0,03
-1351486	23-029-023-00070-0002	OLIVAR	S		1,56		1,56	1,56
-1350861	23-084-009-00164-0001	OLIVAR	S		0,16		0,16	0,16
-1350544	23-084-005-00090-0001	OLIVAR	S		1,69		1,69	1,69
-568550	23-084-009-00164-0001	OLIVAR	S		0,95		0,95	0,95
4646551	23-084-003-00029-0001	OLIVAR	S		0,18		0,18	0,18
4646554	23-084-003-00030-0001	OLIVAR	S		0,17		0,17	0,17
4646563	23-084-015-00022-0002	OLIVAR	S		0,33		0,33	0,32
5527619	23-084-001-00071-0002	BARBECHO TRADICIONAL	R		0,04		0,04	0,04
5527650	23-029-023-00164-0002	OLIVAR	S		2,85		2,85	2,85
5527701	23-029-025-00108-0001	OLIVAR	S		0,17		0,17	0,17
5527707	23-029-025-00109-0001	OLIVAR	S		0,24		0,24	0,24
5527716	23-029-025-00110-0001	OLIVAR	S		0,28		0,28	0,28
5527841	23-029-026-00009-0001	OLIVAR	S		0,32		0,32	0,32
5527850	23-084-004-00119-0001	OLIVAR	S		0,65		0,65	0,65
5527853	23-084-008-00019-0001	OLIVAR	R		0,22		0,22	0,22
5527894	23-084-004-00120-0001	OLIVAR	S		0,89		0,89	0,89
5527904	23-084-005-00033-0003	OLIVAR	S		0,30		0,30	0,30
5527918	23-084-008-00038-0001	OLIVAR	S		0,08		0,08	0,08
5541062	23-084-009-00104-0001	OLIVAR	R		0,47		0,47	0,47
5551901	23-029-023-00071-0004	OLIVAR	S		0,04		0,04	0,04
5551933	23-029-025-00143-0001	OLIVAR	S		1,61		1,61	1,61
5552050	23-084-008-00039-0001	OLIVAR	S		0,03		0,03	0,03
1700000003591673	23-084-007-00056-0001	OLIVAR	S		0,39		0,39	0,39
1700000003591674	23-084-016-00026-0003	OLIVAR	S		0,04		0,04	0,04
1700000003591675	23-084-016-00031-0001	OLIVAR	S		0,78		0,78	0,78
1700000003591676	23-084-016-00100-0001	OLIVAR	S		0,89		0,89	0,89
1700000003591677	23-084-016-00103-0001	OLIVAR	S		0,17		0,17	0,17
1700000003591678	23-084-015-00166-0001	OLIVAR	S		0,10		0,10	0,10
1700000003591679	23-084-015-00167-0001	OLIVAR	S		0,04		0,04	0,04
1700000004488835	23-025-007-00037-0001	OLIVAR	S		0,91		0,91	0,91
1700000004488837	23-084-009-00113-0001	OLIVAR	S		0,03		0,03	0,03
1700000004488840	23-084-008-00055-0001	OLIVAR	S		0,21		0,21	0,21
1700000004488842	23-084-008-00034-0001	OLIVAR	S		1,24		1,24	1,24
1700000004488843	23-084-008-00022-0001	OLIVAR	S		0,04		0,04	0,04
1700000004488844	23-084-008-00023-0001	OLIVAR	S		0,63		0,63	0,63
1700000004488845	23-084-008-00024-0001	OLIVAR	S		0,02		0,02	0,02
1700000004488846	23-084-006-00071-0001	OLIVAR	S		0,02		0,02	0,02
1700000004488847	23-084-006-00072-0001	OLIVAR	S		0,27		0,27	0,27
1700000004488848	23-084-006-00074-0001	OLIVAR	S		0,03		0,03	0,03
1700000004488849	23-084-006-00076-0001	OLIVAR	S		0,03		0,03	0,03
1700000004488850	23-084-006-00101-0001	OLIVAR	S		0,69		0,69	0,69
1700000004488853	23-084-005-00085-0001	OLIVAR	S		0,02		0,02	0,02
1700000004488854	23-084-016-00145-0001	OLIVAR	S		0,37		0,37	0,37

(1) Con incidencias que retienen pago o deniegan el expediente.

(2) Se calcula sobre superficie declarada admisible.

(3) Aplicación del artículo 16 bis del RD 147/2023.

(4) Expediente con algunos recintos de pastos permanentes ubicados en espacios protegidos donde la carga ganadera mínima será 0,1 UGM/ha.

Puede verificar la integridad de una copia de este documento mediante la lectura del código QR adjunto o mediante el acceso a la dirección <https://ws050.juntadeandalucia.es/verificarFirma> indicando el código de VERIFICACIÓN

FIRMADO POR

RAQUEL MARIA ESPIN CRESPO

29/01/2025

VERIFICACIÓN

Pk2jmMURSWMFXCU9VKGJQRQ2Q7H5BP3

PÁG. 1764/2713



**RECINTOS PROPUESTOS**

REF.	REFERENCIA SIGPAC	CULTIVO	S/R	USO SIGPAC	Sup. Dec. admisible	Sup. Campo	Sup. Determ.	Sup. Resulta
170000004488855	23-084-016-00147-0003	OLIVAR	S		0,02		0,02	0,02
170000004488856	23-084-005-00032-0002	OLIVAR	S		0,33		0,33	0,33
170000004488857	23-084-016-00131-0001	OLIVAR	S		0,47		0,47	0,47
170000004488858	23-084-016-00132-0001	OLIVAR	S		0,72		0,72	0,72
170000004488859	23-084-016-00134-0001	OLIVAR	S		0,81		0,81	0,81
170000004488860	23-084-016-00137-0001	OLIVAR	S		0,03		0,03	0,03
170000004488861	23-084-016-00070-0003	OLIVAR	S		0,93		0,93	0,90
170000004488862	23-084-016-00071-0004	OLIVAR	S		0,09		0,09	0,09
170000004488863	23-084-016-00022-0001	OLIVAR	S		0,65		0,65	0,65
170000004488864	23-084-016-00024-0003	OLIVAR	S		0,02		0,02	0,02
170000004488865	23-084-016-00070-0002	OLIVAR	S		2,17		2,17	2,17
170000004488866	23-084-016-00020-0008	OLIVAR	S		0,09		0,09	0,09
170000004488867	23-084-009-00148-0001	OLIVAR	S		0,22		0,22	0,22

INCIDENCIAS**INCIDENCIA DESCRIPCIÓN**

- 219 Superficie bruta de cruce en un recinto en una misma solicitud supera superficie total que el SIGPAC establece para él.
Recinto:23-084-015-00022-00002 Cultivo:101010 OLIVAR-PICUAL Secano Suma de superficies declaradas para este recinto por el solicitante (Áreas):40 Superficie SIGPAC total para el recinto (Áreas):39 Exceso de superficie declarada (Hectáreas):0,01
Recinto:23-084-015-00022-00002 Cultivo:101010 OLIVAR-PICUAL Secano Suma de superficies declaradas para este recinto por el solicitante (Áreas):40 Superficie SIGPAC total para el recinto (Áreas):39 Exceso de superficie declarada (Hectáreas):0,01
- 4272 Verifica que las líneas de declaración de las Solicitudes Únicas no tienen solapes con la capa de Retroactividad Gráfica (ambas de la misma campaña) a nivel de expediente/línea de declaración gráfica de la solicitud.
Recinto:23-084-016-00070-00003 Cultivo: - Agregado de la referencia del recinto.:0 Zona de la referencia del recinto.:0 Superficie solapada.:0,03 Id. Incid.:100417417
- 86119 Carga ganadera NO cumple con el valor mínimo de 0,2 UGM/ha.
Recinto:23-084-001-00071-00001 Cultivo:62000 PASTOS PERMANENTES DE 5 O MAS AÑOS-SIN VARIEDAD Secano Carga Ganadera:0
- 86121 Recinto superficie forrajera que no realiza la actividad de producción de pastoreo.
Recinto:23-084-001-00071-00001 Cultivo:62000 PASTOS PERMANENTES DE 5 O MAS AÑOS-SIN VARIEDAD Secano Actividad Agraria del recinto:5
- 86122 Recinto superficie forrajera que realiza la actividad de producción de pastoreo y no declara el o los códigos del Registro de Explotaciones Ganaderas de Andalucía, REGA.
Recinto:23-084-001-00071-00001 Cultivo:62000 PASTOS PERMANENTES DE 5 O MAS AÑOS-SIN VARIEDAD Secano
- 86124 Recinto de forrajera para Cálculo de Carga Ganadera que No pertenece a Explotación.
Recinto:23-084-001-00071-00001 Cultivo:62000 PASTOS PERMANENTES DE 5 O MAS AÑOS-SIN VARIEDAD Secano

Datos considerados para el Cálculo de la Carga Ganadera del expediente

Superficie determinada para Cálculo Carga Ganadera: 0,00 ha

Carga Ganadera del Expediente: 0,00 ugm/ha

Incidentes de carga ganadera**INCIDENCIA DESCRIPCIÓN**

- 86122 Recinto superficie forrajera que realiza la actividad de producción de pastoreo y no declara el o los códigos del Registro de Explotaciones Ganaderas de Andalucía, REGA.
Recinto:23-084-001-00071-00001 Cultivo:62000 PASTOS PERMANENTES DE 5 O MAS AÑOS-SIN VARIEDAD Secano
- 86124 Recinto de forrajera para Cálculo de Carga Ganadera que No pertenece a Explotación.
Recinto:23-084-001-00071-00001 Cultivo:62000 PASTOS PERMANENTES DE 5 O MAS AÑOS-SIN VARIEDAD Secano
- 86128 Recinto de Forrajeras que no ha contabilizado para Carga Ganadera por no tener una explotación válida para el cálculo de la Carga Ganadera
Recinto:23-084-001-00071-00001 Cultivo:62 PASTOS PERMANENTES DE 5 O MAS AÑOS-
- 86132 Recinto superficie forrajera que no realiza la actividad de producción de pastoreo.
Recinto:23-084-001-00071-00001 Cultivo:62000 PASTOS PERMANENTES DE 5 O MAS AÑOS-SIN VARIEDAD Secano
Recinto:23-084-001-00071-00002 Cultivo:20000 BARBECHO TRADICIONAL-SIN VARIEDAD Regadío

(1) Con incidencias que retienen pago o deniegan el expediente.

(2) Se calcula sobre superficie declarada admisible.

(3) Aplicación del artículo 16 bis del RD 147/2023.

(4) Expediente con algunos recintos de pastos permanentes ubicados en espacios protegidos donde la carga ganadera mínima será 0,1 UGM/ha.

Puede verificar la integridad de una copia de este documento mediante la lectura del código QR adjunto o mediante el acceso a la dirección <https://ws050.juntadeandalucia.es/verificarFirma> indicando el código de VERIFICACIÓN

FIRMADO POR

RAQUEL MARIA ESPIN CRESPO

29/01/2025

VERIFICACIÓN

Pk2jmMURSWMFXCU9VKGJQRQ2Q7H5BP3

PÁG. 1765/2713



**APELLIDOS Y NOMBRE / RAZÓN SOCIAL**

ARAQUE MONTIEL JOSE

NIF

****4597*

EXPEDIENTE

1056964

RESOLUCIÓN

CONCESIÓN DE LA AYUDA

DATOS DE MANTENIMIENTO UNIDADES

GRUPO DE PAGO	Sup. Dec. Admisible	Sup. Resuelta	Sobredecl.	% Sobredecl.
ZONAS DE MONTAÑA	3,52	3,52	0,00	0,00

RESUMEN DE PAGOS

	IMPORTE (Euros)			
	RESUELTO	FEADER	MAPA	CAPADR
Pago realizado	327,36	278,26	32,11	16,99

APLICACIÓN DE REDUCCIONES Y PENALIZACIONES (%)

Criterios de subvencionabilidad (1)	Presentación tardía	Omisión declaración	Condicionalidad
0,00	0,00	0,00	0,00

IMPORTE (Euros)

Calculado(2)	Reducción	Penalización	Reducción Penalización (3)	Penalización adicional	Resuelto	FEADER	MAPA	CAPADR
327,36 €	0,00 €	0,00 €	0,00 €	0,00 €	327,36 €	278,26 €	32,11 €	16,99 €
Importe Unitario:	93,00 €	Nuevo Importe Unitario:	93,00 €					

RECINTOS PROPUESTOS

REF.	REFERENCIA SIGPAC	CULTIVO	S/R	USO SIGPAC	Sup. Dec. admisible	Sup. Campo	Sup. Determ.	Sup. Resuelta
-961832	23-038-005-00014-0005	OLIVAR	S		0,20		0,20	0,20
-729723	23-038-005-09033-0006	OLIVAR	S		0,03		0,03	0,03
-536375	23-038-005-00014-0009	OLIVAR	S		0,03		0,03	0,03
5497555	23-038-005-00044-0004	OLIVAR	S		0,06		0,06	0,06
1700000006323888	23-038-005-00014-0005	OLIVAR	S		1,49		1,49	1,49
1700000006323890	23-038-005-00126-0003	OLIVAR	S		0,01		0,01	0,01
1700000006323894	23-038-005-00126-0002	OLIVAR	S		0,05		0,05	0,05
1700000006323895	23-038-005-00126-0001	OLIVAR	R		0,14		0,14	0,14
1700000006323896	23-038-005-00126-0003	OLIVAR	R		0,06		0,06	0,06
1700000006323897	23-038-005-00127-0001	OLIVAR	R		0,08		0,08	0,08
1700000006323898	23-038-005-00125-0001	OLIVAR	R		0,94		0,94	0,94
1700000006323900	23-038-005-00082-0001	OLIVAR	S		0,41		0,41	0,41
1700000006323901	23-038-005-00082-0005	OLIVAR	S		0,02		0,02	0,02

(1) Con incidencias que retienen pago o deniegan el expediente.

(2) Se calcula sobre superficie declarada admisible.

(3) Aplicación del artículo 16 bis del RD 147/2023.

(4) Expediente con algunos recintos de pastos permanentes ubicados en espacios protegidos donde la carga ganadera mínima será 0,1 UGM/ha.

Puede verificar la integridad de una copia de este documento mediante la lectura del código QR adjunto o mediante el acceso a la dirección <https://ws050.juntadeandalucia.es/verificarFirma> indicando el código de VERIFICACIÓN

FIRMADO POR

RAQUEL MARIA ESPIN CRESPO

29/01/2025

VERIFICACIÓN

Pk2jmMURSWMFXCU9VKGJQRQ2Q7H5BP3

PÁG. 1766/2713





INCIDENCIAS

INCIDENCIA DESCRIPCIÓN

- 86119 Carga ganadera NO cumple con el valor mínimo de 0,2 UGM/ha.
 Recinto:23-038-005-00082-00003 Cultivo:62000 PASTOS PERMANENTES DE 5 O MAS AÑOS-SIN VARIEDAD Secano Carga Ganadera:0
 Recinto:23-038-005-00082-00006 Cultivo:62000 PASTOS PERMANENTES DE 5 O MAS AÑOS-SIN VARIEDAD Secano Carga Ganadera:0
- 86121 Recinto superficie forrajera que no realiza la actividad de producción de pastoreo.
 Recinto:23-038-005-00082-00003 Cultivo:62000 PASTOS PERMANENTES DE 5 O MAS AÑOS-SIN VARIEDAD Secano Actividad Agraria del recinto:2
 Recinto:23-038-005-00082-00006 Cultivo:62000 PASTOS PERMANENTES DE 5 O MAS AÑOS-SIN VARIEDAD Secano Actividad Agraria del recinto:2
- 86122 Recinto superficie forrajera que realiza la actividad de producción de pastoreo y no declara el o los códigos del Registro de Explotaciones Ganaderas de Andalucía, REGA.
 Recinto:23-038-005-00082-00003 Cultivo:62000 PASTOS PERMANENTES DE 5 O MAS AÑOS-SIN VARIEDAD Secano
 Recinto:23-038-005-00082-00006 Cultivo:62000 PASTOS PERMANENTES DE 5 O MAS AÑOS-SIN VARIEDAD Secano
- 86124 Recinto de forrajera para Cálculo de Carga Ganadera que No pertenece a Explotación.
 Recinto:23-038-005-00082-00003 Cultivo:62000 PASTOS PERMANENTES DE 5 O MAS AÑOS-SIN VARIEDAD Secano
 Recinto:23-038-005-00082-00006 Cultivo:62000 PASTOS PERMANENTES DE 5 O MAS AÑOS-SIN VARIEDAD Secano

Datos considerados para el Cálculo de la Carga Ganadera del expediente

Superficie determinada para Cálculo Carga Ganadera: 0,00 ha
Carga Ganadera del Expediente: 0,00 ugm/ha

Incidenias de carga ganadera

INCIDENCIA DESCRIPCIÓN

- 86122 Recinto superficie forrajera que realiza la actividad de producción de pastoreo y no declara el o los códigos del Registro de Explotaciones Ganaderas de Andalucía, REGA.
 Recinto:23-038-005-00082-00003 Cultivo:62000 PASTOS PERMANENTES DE 5 O MAS AÑOS-SIN VARIEDAD Secano
 Recinto:23-038-005-00082-00006 Cultivo:62000 PASTOS PERMANENTES DE 5 O MAS AÑOS-SIN VARIEDAD Secano
- 86124 Recinto de forrajera para Cálculo de Carga Ganadera que No pertenece a Explotación.
 Recinto:23-038-005-00082-00003 Cultivo:62000 PASTOS PERMANENTES DE 5 O MAS AÑOS-SIN VARIEDAD Secano
 Recinto:23-038-005-00082-00006 Cultivo:62000 PASTOS PERMANENTES DE 5 O MAS AÑOS-SIN VARIEDAD Secano
- 86128 Recinto de Forrajeras que no ha contabilizado para Carga Ganadera por no tener una explotación válida para el cálculo de la Carga Ganadera
 Recinto:23-038-005-00082-00003 Cultivo:62 PASTOS PERMANENTES DE 5 O MAS AÑOS-
 Recinto:23-038-005-00082-00006 Cultivo:62 PASTOS PERMANENTES DE 5 O MAS AÑOS-
- 86132 Recinto superficie forrajera que no realiza la actividad de producción de pastoreo.
 Recinto:23-038-005-00082-00003 Cultivo:62000 PASTOS PERMANENTES DE 5 O MAS AÑOS-SIN VARIEDAD Secano
 Recinto:23-038-005-00082-00006 Cultivo:62000 PASTOS PERMANENTES DE 5 O MAS AÑOS-SIN VARIEDAD Secano

(1) Con incidencias que retienen pago o deniegan el expediente.
 (2) Se calcula sobre superficie declarada admisible.
 (3) Aplicación del artículo 16 bis del RD 147/2023.
 (4) Expediente con algunos recintos de pastos permanentes ubicados en espacios protegidos donde la carga ganadera mínima será 0,1 UGM/ha.

Puede verificar la integridad de una copia de este documento mediante la lectura del código QR adjunto o mediante el acceso a la dirección https://ws050.juntadeandalucia.es/verificarFirma indicando el código de VERIFICACIÓN			
FIRMADO POR	RAQUEL MARIA ESPIN CRESPO	29/01/2025	
VERIFICACIÓN	Pk2jmMURSWMFXCU9VKGJRQ2Q7H5BP3	PÁG. 1767/2713	

**APELLIDOS Y NOMBRE / RAZÓN SOCIAL**

ARCO BERMUDEZ MARCELA

NIF

****3216*

EXPEDIENTE

1025859

RESOLUCIÓN

CONCESIÓN DE LA AYUDA

DATOS DE MANTENIMIENTO UNIDADES**GRUPO DE PAGO**

ZONAS DE MONTAÑA

**Sup. Dec.
Admisible**

1,50

**Sup.
Resuelta**

1,50

Sobredecl.

0,00

% Sobredecl.

0,00

RESUMEN DE PAGOS**IMPORTE (Euros)**

	RESUELTO	FEADER	MAPA	CAPADR
A pagar	139,50	118,58	13,68	7,24

APLICACIÓN DE REDUCCIONES Y PENALIZACIONES (%)

Crterios de subvencionabilidad (1)	Presentación tardía	Omisión declaración	Condicionalidad
0,00	0,00	0,00	0,00

IMPORTE (Euros)

Calculado(2)	Reducción	Penalización	Reducción Penalización (3)	Penalización adicional	Resuelto	FEADER	MAPA	CAPADR
139,50 €	0,00 €	0,00 €	0,00 €	0,00 €	139,50 €	118,58 €	13,68 €	7,24 €
Importe Unitario:	93,00 €	Nuevo Importe Unitario:	93,00 €					

RECINTOS PROPUESTOS

REF.	REFERENCIA SIGPAC	CULTIVO	S/R	USO SIGPAC	Sup. Dec. admisible	Sup. Campo	Sup. Determ.	Sup. Resuelta
1700000005473756	23-002-078-00172-0003	OLIVAR	S		0,11		0,11	0,11
1700000005473757	23-002-078-00180-0001	OLIVAR	S		1,39		1,39	1,39

(1) Con incidencias que retienen pago o deniegan el expediente.

(2) Se calcula sobre superficie declarada admisible.

(3) Aplicación del artículo 16 bis del RD 147/2023.

(4) Expediente con algunos recintos de pastos permanentes ubicados en espacios protegidos donde la carga ganadera mínima será 0,1 UGM/ha.

Puede verificar la integridad de una copia de este documento mediante la lectura del código QR adjunto o mediante el acceso a la dirección <https://ws050.juntadeandalucia.es/verificarFirma> indicando el código de VERIFICACIÓN

FIRMADO POR

RAQUEL MARIA ESPIN CRESPO

29/01/2025

VERIFICACIÓN

Pk2jmMURSWMFXCU9VKGJQRQ2Q7H5BP3

PÁG. 1768/2713



**APELLIDOS Y NOMBRE / RAZÓN SOCIAL**

ARCOS SANTIAGO LUIS

NIF

****6493*

EXPEDIENTE

1261294

RESOLUCIÓN

CONCESIÓN DE LA AYUDA

DATOS DE MANTENIMIENTO UNIDADES

GRUPO DE PAGO	Sup. Dec. Admisible	Sup. Resuelta	Sobredecl.	% Sobredecl.
ZONAS DE MONTAÑA	5,78	5,72	0,06	1,04

RESUMEN DE PAGOS

	IMPORTE (Euros)			
	RESUELTO	FEADER	MAPA	CAPADR
Pago realizado	516,00	438,77	50,64	26,79
A pagar	15,96	13,57	1,57	0,82
TOTAL	531,96	452,34	52,21	27,61

APLICACIÓN DE REDUCCIONES Y PENALIZACIONES (%)

Criterios de subvencionabilidad (1)	Presentación tardía	Omisión declaración	Condicionabilidad
0,00	0,00	0,00	0,00

IMPORTE (Euros)

Calculado(2)	Reducción	Penalización	Reducción Penalización (3)	Penalización adicional	Resuelto	FEADER	MAPA	CAPADR
537,54 €	5,58 €	0,00 €	0,00 €	0,00 €	531,96 €	452,17 €	52,19 €	27,60 €
Importe Unitario:	93,00 €	Nuevo Importe Unitario:	93,00 €					

RECINTOS PROPUESTOS

REF.	REFERENCIA SIGPAC	CULTIVO	S/R	USO SIGPAC	Sup. Dec. admisible	Sup. Campo	Sup. Determ.	Sup. Resuelta
-1087010	23-018-004-00176-0002	OLIVAR	R		0,06		0,06	0,00
4107689	23-018-007-00078-0001	OLIVAR	R		0,32		0,32	0,32
4107705	23-018-007-00075-0002	OLIVAR	R		4,60		4,60	4,60
1700000004634177	23-018-004-00176-0008	OLIVAR	R		0,28		0,28	0,28
1700000004634178	23-018-006-00303-0001	OLIVAR	S		0,37		0,37	0,37
1700000004634179	23-018-006-00326-0001	OLIVAR	R		0,15		0,15	0,15

INCIDENCIAS**INCIDENCIA DESCRIPCIÓN**

- 218 Superficie bruta de cruce en un recinto en el conjunto de las solicitudes supera superficie total que SIGPAC establece para él.
 Recinto:23-018-004-00176-00002 Cultivo:101010 OLIVAR-PICUAL Regadío Suma de superficies declaradas para este recinto por todos los solicitantes (Áreas):57 Superficie SIGPAC medida para este recinto (Áreas):51 Exceso de superficie declarada (Hectáreas):0,06 Suma de superficies declaradas para este recinto por el solicitante (Áreas):6

(1) Con incidencias que retienen pago o deniegan el expediente.

(2) Se calcula sobre superficie declarada admisible.

(3) Aplicación del artículo 16 bis del RD 147/2023.

(4) Expediente con algunos recintos de pastos permanentes ubicados en espacios protegidos donde la carga ganadera mínima será 0,1 UGM/ha.

Puede verificar la integridad de una copia de este documento mediante la lectura del código QR adjunto o mediante el acceso a la dirección <https://ws050.juntadeandalucia.es/verificarFirma> indicando el código de VERIFICACIÓN

FIRMADO POR

RAQUEL MARIA ESPIN CRESPO

29/01/2025

VERIFICACIÓN

Pk2jmMURSWMFXCU9VKGJRQ2Q7H5BP3

PÁG. 1769/2713





APELLIDOS Y NOMBRE / RAZÓN SOCIAL

ARMENTEROS VALDIVIA TRINIDAD

NIF

****6082*

EXPEDIENTE

1134669

RESOLUCIÓN

CONCESIÓN DE LA AYUDA

DATOS DE MANTENIMIENTO UNIDADES

GRUPO DE PAGO	Sup. Dec. Admisible	Sup. Resuelta	Sobredecl.	% Sobredecl.
ZONAS DE MONTAÑA	5,43	5,43	0,00	0,00

RESUMEN DE PAGOS

	IMPORTE (Euros)			
	RESUELTO	FEADER	MAPA	CAPADR
Pago realizado	504,99	429,24	49,54	26,21

APLICACIÓN DE REDUCCIONES Y PENALIZACIONES (%)

Criterios de subvencionabilidad (1)	Presentación tardía	Omisión declaración	Condicionalidad
0,00	0,00	0,00	0,00

IMPORTE (Euros)

Calculado(2)	Reducción	Penalización	Reducción Penalización (3)	Penalización adicional	Resuelto	FEADER	MAPA	CAPADR
504,99 €	0,00 €	0,00 €	0,00 €	0,00 €	504,99 €	429,24 €	49,54 €	26,21 €
Importe Unitario:	93,00 €	Nuevo Importe Unitario:	93,00 €					

RECINTOS PROPUESTOS

REF.	REFERENCIA SIGPAC	CULTIVO	S/R	USO SIGPAC	Sup. Dec. admisible	Sup. Campo	Sup. Determ.	Sup. Resuelta
-1100021	23-034-011-00465-0010	OLIVAR	S		0,07		0,07	0,07
-1100020	23-034-011-00465-0010	OLIVAR	S		0,14		0,14	0,14
-1100019	23-034-011-00465-0010	OLIVAR	S		0,29		0,29	0,29
-1100018	23-034-011-00464-0005	OLIVAR	S		0,01		0,01	0,01
-1100017	23-034-011-00464-0005	OLIVAR	S		0,04		0,04	0,04
-1100016	23-034-011-00464-0005	OLIVAR	S		0,04		0,04	0,04
-1100015	23-034-011-00464-0005	OLIVAR	S		0,02		0,02	0,02
-1100014	23-034-011-00464-0005	OLIVAR	S		0,04		0,04	0,04
-1100013	23-034-011-00464-0005	OLIVAR	S		0,01		0,01	0,01
-476373	23-034-011-00465-0003	OLIVAR	S		0,66		0,66	0,66
-476370	23-034-011-00465-0002	OLIVAR	S		0,25		0,25	0,25
-476369	23-034-011-00464-0004	OLIVAR	S		0,30		0,30	0,30
-476368	23-034-011-00464-0004	OLIVAR	S		0,30		0,30	0,30
-476367	23-034-011-00464-0004	OLIVAR	S		0,31		0,31	0,31
-476366	23-034-011-00464-0004	OLIVAR	S		0,36		0,36	0,36
-476365	23-034-011-00464-0004	OLIVAR	S		0,25		0,25	0,25
-476364	23-034-011-00464-0004	OLIVAR	S		0,28		0,28	0,28
-476363	23-034-011-00464-0004	OLIVAR	S		0,49		0,49	0,49
-476362	23-034-011-00464-0004	OLIVAR	S		0,20		0,20	0,20
1700000005474823	23-034-011-00451-0003	OLIVAR	S		0,31		0,31	0,31
1700000005474826	23-034-011-00045-0001	OLIVAR	S		1,06		1,06	1,06

(1) Con incidencias que retienen pago o deniegan el expediente.

(2) Se calcula sobre superficie declarada admisible.

(3) Aplicación del artículo 16 bis del RD 147/2023.

(4) Expediente con algunos recintos de pastos permanentes ubicados en espacios protegidos donde la carga ganadera mínima será 0,1 UGM/ha.

Puede verificar la integridad de una copia de este documento mediante la lectura del código QR adjunto o mediante el acceso a la dirección <https://ws050.juntadeandalucia.es/verificarFirma> indicando el código de VERIFICACIÓN

FIRMADO POR

RAQUEL MARIA ESPIN CRESPO

29/01/2025

VERIFICACIÓN

Pk2jmMURSWMFXCU9VKGJRQ2Q7H5BP3

PÁG. 1770/2713





INCIDENCIAS

INCIDENCIA DESCRIPCIÓN

- 86119 Carga ganadera NO cumple con el valor mínimo de 0,2 UGM/ha.
 Recinto:23-034-011-00465-00008 Cultivo:62000 PASTOS PERMANENTES DE 5 O MAS AÑOS-SIN VARIEDAD Secano Carga Ganadera:0
 Recinto:23-034-011-00465-00011 Cultivo:62000 PASTOS PERMANENTES DE 5 O MAS AÑOS-SIN VARIEDAD Secano Carga Ganadera:0
- 86121 Recinto superficie forrajera que no realiza la actividad de producción de pastoreo.
 Recinto:23-034-011-00465-00008 Cultivo:62000 PASTOS PERMANENTES DE 5 O MAS AÑOS-SIN VARIEDAD Secano Actividad Agraria del recinto:2
 Recinto:23-034-011-00465-00011 Cultivo:62000 PASTOS PERMANENTES DE 5 O MAS AÑOS-SIN VARIEDAD Secano Actividad Agraria del recinto:2
- 86122 Recinto superficie forrajera que realiza la actividad de producción de pastoreo y no declara el o los códigos del Registro de Explotaciones Ganaderas de Andalucía, REGA.
 Recinto:23-034-011-00465-00008 Cultivo:62000 PASTOS PERMANENTES DE 5 O MAS AÑOS-SIN VARIEDAD Secano
 Recinto:23-034-011-00465-00011 Cultivo:62000 PASTOS PERMANENTES DE 5 O MAS AÑOS-SIN VARIEDAD Secano
- 86124 Recinto de forrajera para Cálculo de Carga Ganadera que No pertenece a Explotación.
 Recinto:23-034-011-00465-00008 Cultivo:62000 PASTOS PERMANENTES DE 5 O MAS AÑOS-SIN VARIEDAD Secano
 Recinto:23-034-011-00465-00011 Cultivo:62000 PASTOS PERMANENTES DE 5 O MAS AÑOS-SIN VARIEDAD Secano

Datos considerados para el Cálculo de la Carga Ganadera del expediente

Superficie determinada para Cálculo Carga Ganadera: 0,00 ha
Carga Ganadera del Expediente: 0,00 ugm/ha

Incidencias de carga ganadera

INCIDENCIA DESCRIPCIÓN

- 86122 Recinto superficie forrajera que realiza la actividad de producción de pastoreo y no declara el o los códigos del Registro de Explotaciones Ganaderas de Andalucía, REGA.
 Recinto:23-034-011-00465-00011 Cultivo:62000 PASTOS PERMANENTES DE 5 O MAS AÑOS-SIN VARIEDAD Secano
 Recinto:23-034-011-00465-00008 Cultivo:62000 PASTOS PERMANENTES DE 5 O MAS AÑOS-SIN VARIEDAD Secano
- 86124 Recinto de forrajera para Cálculo de Carga Ganadera que No pertenece a Explotación.
 Recinto:23-034-011-00465-00011 Cultivo:62000 PASTOS PERMANENTES DE 5 O MAS AÑOS-SIN VARIEDAD Secano
 Recinto:23-034-011-00465-00008 Cultivo:62000 PASTOS PERMANENTES DE 5 O MAS AÑOS-SIN VARIEDAD Secano
- 86128 Recinto de Forrajeras que no ha contabilizado para Carga Ganadera por no tener una explotación válida para el cálculo de la Carga Ganadera
 Recinto:23-034-011-00465-00011 Cultivo:62 PASTOS PERMANENTES DE 5 O MAS AÑOS-
 Recinto:23-034-011-00465-00008 Cultivo:62 PASTOS PERMANENTES DE 5 O MAS AÑOS-
- 86132 Recinto superficie forrajera que no realiza la actividad de producción de pastoreo.
 Recinto:23-034-011-00465-00011 Cultivo:62000 PASTOS PERMANENTES DE 5 O MAS AÑOS-SIN VARIEDAD Secano
 Recinto:23-034-011-00465-00008 Cultivo:62000 PASTOS PERMANENTES DE 5 O MAS AÑOS-SIN VARIEDAD Secano

(1) Con incidencias que retienen pago o deniegan el expediente.
 (2) Se calcula sobre superficie declarada admisible.
 (3) Aplicación del artículo 16 bis del RD 147/2023.
 (4) Expediente con algunos recintos de pastos permanentes ubicados en espacios protegidos donde la carga ganadera mínima será 0,1 UGM/ha.

Puede verificar la integridad de una copia de este documento mediante la lectura del código QR adjunto o mediante el acceso a la dirección https://ws050.juntadeandalucia.es/verificarFirma indicando el código de VERIFICACIÓN			
FIRMADO POR	RAQUEL MARIA ESPIN CRESPO	29/01/2025	
VERIFICACIÓN	Pk2jmMURSWMFXCU9VKGJRQ2Q7H5BP3	PÁG. 1771/2713	

**APELLIDOS Y NOMBRE / RAZÓN SOCIAL**

ARMILIO MOYA ANTONIO

NIF

****9804*

EXPEDIENTE

1066000

RESOLUCIÓN

CONCESIÓN DE LA AYUDA

DATOS DE MANTENIMIENTO UNIDADES

GRUPO DE PAGO	Sup. Dec. Admisible	Sup. Resuelta	Sobredecl.	% Sobredecl.
ZONAS DE MONTAÑA	5,72	5,72	0,00	0,00

RESUMEN DE PAGOS

	IMPORTE (Euros)			
	RESUELTO	FEADER	MAPA	CAPADR
Pago realizado	531,96	452,17	52,19	27,60

APLICACIÓN DE REDUCCIONES Y PENALIZACIONES (%)

Criterios de subvencionabilidad (1)	Presentación tardía	Omisión declaración	Condicionalidad
0,00	0,00	0,00	0,00

IMPORTE (Euros)

Calculado(2)	Reducción	Penalización	Reducción Penalización (3)	Penalización adicional	Resuelto	FEADER	MAPA	CAPADR
531,96 €	0,00 €	0,00 €	0,00 €	0,00 €	531,96 €	452,17 €	52,19 €	27,60 €
Importe Unitario:	93,00 €	Nuevo Importe Unitario:	93,00 €					

RECINTOS PROPUESTOS

REF.	REFERENCIA SIGPAC	CULTIVO	S/R	USO SIGPAC	Sup. Dec. admisible	Sup. Campo	Sup. Determ.	Sup. Resuelta
170000006342615	23-037-001-00102-0006	OLIVAR	S		0,06		0,06	0,06
170000006342616	23-037-001-00165-0001	OLIVAR	S		0,06		0,06	0,06
170000006342617	23-037-001-00318-0002	OLIVAR	S		0,30		0,30	0,30
170000006342619	23-037-002-00241-0001	OLIVAR	S		0,26		0,26	0,26
170000006342620	23-037-002-00352-0001	OLIVAR	S		0,01		0,01	0,01
170000006342621	23-037-001-00326-0001	OLIVAR	S		0,42		0,42	0,42
170000006342622	23-037-002-00348-0001	OLIVAR	S		0,02		0,02	0,02
170000006342623	23-037-002-00362-0001	OLIVAR	S		0,37		0,37	0,37
170000006342624	23-037-003-00124-0003	OLIVAR	S		0,01		0,01	0,01
170000006342625	23-037-002-00324-0002	OLIVAR	S		0,34		0,34	0,34
170000006342626	23-037-003-00476-0001	OLIVAR	S		1,17		1,17	1,17
170000006342627	23-037-003-00477-0001	OLIVAR	S		0,01		0,01	0,01
170000006342628	23-037-004-00441-0002	OLIVAR	S		0,01		0,01	0,01
170000006342629	23-037-004-00468-0002	OLIVAR	S		0,85		0,85	0,85
170000006342630	23-037-004-00469-0002	OLIVAR	S		0,01		0,01	0,01
170000006342631	23-037-012-00490-0003	OLIVAR	S		0,37		0,37	0,37
170000006342632	23-037-005-00029-0001	OLIVAR	S		0,27		0,27	0,27
170000006342633	23-037-010-00042-0001	OLIVAR	S		0,40		0,40	0,40
170000006342634	23-037-003-00272-0003	OLIVAR	S		0,78		0,78	0,78

(1) Con incidencias que retienen pago o deniegan el expediente.

(2) Se calcula sobre superficie declarada admisible.

(3) Aplicación del artículo 16 bis del RD 147/2023.

(4) Expediente con algunos recintos de pastos permanentes ubicados en espacios protegidos donde la carga ganadera mínima será 0,1 UGM/ha.

Puede verificar la integridad de una copia de este documento mediante la lectura del código QR adjunto o mediante el acceso a la dirección <https://ws050.juntadeandalucia.es/verificarFirma> indicando el código de VERIFICACIÓN

FIRMADO POR

RAQUEL MARIA ESPIN CRESPO

29/01/2025

VERIFICACIÓN

Pk2jmMURSWMFXCU9VKGJQRQ2Q7H5BP3

PÁG. 1772/2713





INCIDENCIAS

INCIDENCIA DESCRIPCIÓN

- 452 Actividad agraria declarada en un recinto no compatible con el uso PA, PR o PS asignado en SIGPAC para ese recinto.
Recinto:23-037-012-00151-00001 Cultivo:62000 PASTOS PERMANENTES DE 5 O MAS AÑOS-SIN VARIEDAD Secano USO ASIGNADO EN SIGPAC:PS
- 75022 No Autoriza a que, en caso de la devolución por la entidad financiera (retrocesión bancaria) del pago en la cuenta corriente consignada en la solicitud y que está debidamente registrada en el sistema contable GIRO de la Junta de Andalucía, se proceda al pago en cualquier otra cuenta corriente de la titularidad del solicitante vigente en dicho sistema contable.
- 86120 Para explotaciones de pastos permanentes ubicadas en espacios protegidos la carga ganadera mínima será 0,1 UGM/ha.
Recinto:23-037-012-00151-00001 Cultivo:62000 PASTOS PERMANENTES DE 5 O MAS AÑOS-SIN VARIEDAD Secano Carga Ganadera:0
- 86121 Recinto superficie forrajera que no realiza la actividad de producción de pastoreo.
Recinto:23-037-012-00151-00001 Cultivo:62000 PASTOS PERMANENTES DE 5 O MAS AÑOS-SIN VARIEDAD Secano Actividad Agraria del recinto:2
- 86122 Recinto superficie forrajera que realiza la actividad de producción de pastoreo y no declara el o los códigos del Registro de Explotaciones Ganaderas de Andalucía, REGA.
Recinto:23-037-012-00151-00001 Cultivo:62000 PASTOS PERMANENTES DE 5 O MAS AÑOS-SIN VARIEDAD Secano
- 86124 Recinto de forrajera para Cálculo de Carga Ganadera que No pertenece a Explotación.
Recinto:23-037-012-00151-00001 Cultivo:62000 PASTOS PERMANENTES DE 5 O MAS AÑOS-SIN VARIEDAD Secano

Datos considerados para el Cálculo de la Carga Ganadera del expediente

Superficie determinada para Cálculo Carga Ganadera: 0,00 ha
Carga Ganadera del Expediente: 0,00 ugm/ha

Incidenias de carga ganadera

INCIDENCIA DESCRIPCIÓN

- 452 Actividad agraria declarada en un recinto no compatible con el uso PA, PR o PS asignado en SIGPAC para ese recinto.
Recinto:23-037-012-00151-00001 Cultivo:62000 PASTOS PERMANENTES DE 5 O MAS AÑOS-SIN VARIEDAD Secano USO ASIGNADO EN SIGPAC:PS
- 86122 Recinto superficie forrajera que realiza la actividad de producción de pastoreo y no declara el o los códigos del Registro de Explotaciones Ganaderas de Andalucía, REGA.
Recinto:23-037-012-00151-00001 Cultivo:62000 PASTOS PERMANENTES DE 5 O MAS AÑOS-SIN VARIEDAD Secano
- 86124 Recinto de forrajera para Cálculo de Carga Ganadera que No pertenece a Explotación.
Recinto:23-037-012-00151-00001 Cultivo:62000 PASTOS PERMANENTES DE 5 O MAS AÑOS-SIN VARIEDAD Secano
- 86128 Recinto de Forrajeras que no ha contabilizado para Carga Ganadera por no tener una explotación válida para el cálculo de la Carga Ganadera
Recinto:23-037-012-00151-00001 Cultivo:62 PASTOS PERMANENTES DE 5 O MAS AÑOS-
- 86132 Recinto superficie forrajera que no realiza la actividad de producción de pastoreo.
Recinto:23-037-012-00151-00001 Cultivo:62000 PASTOS PERMANENTES DE 5 O MAS AÑOS-SIN VARIEDAD Secano

(1) Con incidencias que retienen pago o deniegan el expediente.

(2) Se calcula sobre superficie declarada admisible.

(3) Aplicación del artículo 16 bis del RD 147/2023.

(4) Expediente con algunos recintos de pastos permanentes ubicados en espacios protegidos donde la carga ganadera mínima será 0,1 UGM/ha.

Puede verificar la integridad de una copia de este documento mediante la lectura del código QR adjunto o mediante el acceso a la dirección <https://ws050.juntadeandalucia.es/verificarFirma> indicando el código de VERIFICACIÓN

FIRMADO POR	RAQUEL MARIA ESPIN CRESPO	29/01/2025	
VERIFICACIÓN	Pk2jmMURSWMFXCU9VKGJQRQ2Q7H5BP3	PÁG. 1773/2713	



APELLIDOS Y NOMBRE / RAZÓN SOCIAL **NIF** **EXPEDIENTE** **RESOLUCIÓN**
ARRIAZA CASTRO FRANCISCO MANUEL ****2425* 1014357 CONCESIÓN DE LA AYUDA

DATOS DE MANTENIMIENTO UNIDADES

GRUPO DE PAGO **Sup. Dec. Admisible** **Sup. Resuelta** **Sobredecl.** **% Sobredecl.**
ZONAS DE MONTAÑA 1,13 1,13 0,00 0,00

RESUMEN DE PAGOS

IMPORTE (Euros)
Pago realizado **RESUELTO** **FEADER** **MAPA** **CAPADR**
105,09 89,33 10,31 5,45

APLICACIÓN DE REDUCCIONES Y PENALIZACIONES (%)

Criterios de subvencionabilidad (1) **Presentación tardía** **Omisión declaración** **Condicionidad**
0,00 0,00 0,00 0,00

IMPORTE (Euros)

Calculado(2) **Reducción** **Penalización** **Reducción Penalización (3)** **Penalización adicional** **Resuelto** **FEADER** **MAPA** **CAPADR**
105,09 € 0,00 € 0,00 € 0,00 € 0,00 € 105,09 € 89,33 € 10,31 € 5,45 €
Importe Unitario: 93,00 € **Nuevo Importe Unitario:** 93,00 €

RECINTOS PROPUESTOS

REF.	REFERENCIA SIGPAC	CULTIVO	S/R	USO SIGPAC	Sup. Dec. admisible	Sup. Campo	Sup. Determ.	Sup. Resuelta
170000005444278	23-033-006-00235-0002	OLIVAR	S		0,02		0,02	0,02
170000005444279	23-033-006-00439-0001	OLIVAR	S		0,29		0,29	0,29
170000005444284	23-033-005-00075-0001	OLIVAR	S		0,51		0,51	0,51
170000005444287	23-033-002-00088-0001	OLIVAR	S		0,31		0,31	0,31

(1) Con incidencias que retienen pago o deniegan el expediente.

(2) Se calcula sobre superficie declarada admisible.

(3) Aplicación del artículo 16 bis del RD 147/2023.

(4) Expediente con algunos recintos de pastos permanentes ubicados en espacios protegidos donde la carga ganadera mínima será 0,1 UGM/ha.

Puede verificar la integridad de una copia de este documento mediante la lectura del código QR adjunto o mediante el acceso a la dirección <https://ws050.juntadeandalucia.es/verificarFirma> indicando el código de VERIFICACIÓN

FIRMADO POR	RAQUEL MARIA ESPIN CRESPO	29/01/2025
VERIFICACIÓN	Pk2jmMURSWMFCU9VKGJRRQ2Q7H5BP3	PÁG. 1774/2713





INCIDENCIAS

INCIDENCIA DESCRIPCIÓN

86119	Carga ganadera NO cumple con el valor mínimo de 0,2 UGM/ha.
	Recinto:23-002-026-00070-00001 Cultivo:62000 PASTOS PERMANENTES DE 5 O MAS AÑOS-SIN VARIEDAD Secano Carga Ganadera:0,16
	Recinto:23-002-026-00274-00001 Cultivo:62000 PASTOS PERMANENTES DE 5 O MAS AÑOS-SIN VARIEDAD Secano Carga Ganadera:0,16
	Recinto:23-002-026-00365-00001 Cultivo:62000 PASTOS PERMANENTES DE 5 O MAS AÑOS-SIN VARIEDAD Secano Carga Ganadera:0,16
	Recinto:23-026-015-00115-00002 Cultivo:62000 PASTOS PERMANENTES DE 5 O MAS AÑOS-SIN VARIEDAD Secano Carga Ganadera:0,16
	Recinto:23-026-015-00250-00001 Cultivo:62000 PASTOS PERMANENTES DE 5 O MAS AÑOS-SIN VARIEDAD Secano Carga Ganadera:0,16
	Recinto:23-026-015-00377-00002 Cultivo:62000 PASTOS PERMANENTES DE 5 O MAS AÑOS-SIN VARIEDAD Secano Carga Ganadera:0,16
	Recinto:23-033-002-00077-00003 Cultivo:62000 PASTOS PERMANENTES DE 5 O MAS AÑOS-SIN VARIEDAD Secano Carga Ganadera:0,16
	Recinto:23-033-002-00078-00002 Cultivo:62000 PASTOS PERMANENTES DE 5 O MAS AÑOS-SIN VARIEDAD Secano Carga Ganadera:0,16
	Recinto:23-033-002-00078-00003 Cultivo:62000 PASTOS PERMANENTES DE 5 O MAS AÑOS-SIN VARIEDAD Secano Carga Ganadera:0,16
	Recinto:23-033-002-00195-00003 Cultivo:62000 PASTOS PERMANENTES DE 5 O MAS AÑOS-SIN VARIEDAD Secano Carga Ganadera:0,16
	Recinto:23-033-002-00196-00004 Cultivo:62000 PASTOS PERMANENTES DE 5 O MAS AÑOS-SIN VARIEDAD Secano Carga Ganadera:0,16
	Recinto:23-033-002-00197-00002 Cultivo:62000 PASTOS PERMANENTES DE 5 O MAS AÑOS-SIN VARIEDAD Secano Carga Ganadera:0,16
	Recinto:23-033-002-00198-00002 Cultivo:62000 PASTOS PERMANENTES DE 5 O MAS AÑOS-SIN VARIEDAD Secano Carga Ganadera:0,16
	Recinto:23-033-002-00199-00001 Cultivo:62000 PASTOS PERMANENTES DE 5 O MAS AÑOS-SIN VARIEDAD Secano Carga Ganadera:0,16
	Recinto:23-033-002-00200-00003 Cultivo:62000 PASTOS PERMANENTES DE 5 O MAS AÑOS-SIN VARIEDAD Secano Carga Ganadera:0,16
	Recinto:23-033-002-00201-00002 Cultivo:62000 PASTOS PERMANENTES DE 5 O MAS AÑOS-SIN VARIEDAD Secano Carga Ganadera:0,16
	Recinto:23-033-002-00202-00002 Cultivo:62000 PASTOS PERMANENTES DE 5 O MAS AÑOS-SIN VARIEDAD Secano Carga Ganadera:0,16
	Recinto:23-033-002-00203-00001 Cultivo:62000 PASTOS PERMANENTES DE 5 O MAS AÑOS-SIN VARIEDAD Secano Carga Ganadera:0,16
	Recinto:23-033-006-00216-00001 Cultivo:62000 PASTOS PERMANENTES DE 5 O MAS AÑOS-SIN VARIEDAD Secano Carga Ganadera:0,16
	Recinto:23-033-006-00217-00001 Cultivo:62000 PASTOS PERMANENTES DE 5 O MAS AÑOS-SIN VARIEDAD Secano Carga Ganadera:0,16
	Recinto:23-033-006-00220-00003 Cultivo:62000 PASTOS PERMANENTES DE 5 O MAS AÑOS-SIN VARIEDAD Secano Carga Ganadera:0,16
	Recinto:23-033-006-00222-00001 Cultivo:62000 PASTOS PERMANENTES DE 5 O MAS AÑOS-SIN VARIEDAD Secano Carga Ganadera:0,16
	Recinto:23-033-006-00223-00001 Cultivo:62000 PASTOS PERMANENTES DE 5 O MAS AÑOS-SIN VARIEDAD Secano Carga Ganadera:0,16
	Recinto:23-033-006-00224-00001 Cultivo:62000 PASTOS PERMANENTES DE 5 O MAS AÑOS-SIN VARIEDAD Secano Carga Ganadera:0,16
	Recinto:23-033-006-00226-00001 Cultivo:62000 PASTOS PERMANENTES DE 5 O MAS AÑOS-SIN VARIEDAD Secano Carga Ganadera:0,16
	Recinto:23-033-006-00227-00001 Cultivo:62000 PASTOS PERMANENTES DE 5 O MAS AÑOS-SIN VARIEDAD Secano Carga Ganadera:0,16
	Recinto:23-033-006-00228-00001 Cultivo:62000 PASTOS PERMANENTES DE 5 O MAS AÑOS-SIN VARIEDAD Secano Carga Ganadera:0,16
	Recinto:23-033-006-00229-00001 Cultivo:62000 PASTOS PERMANENTES DE 5 O MAS AÑOS-SIN VARIEDAD Secano Carga Ganadera:0,16
	Recinto:23-033-006-00230-00001 Cultivo:62000 PASTOS PERMANENTES DE 5 O MAS AÑOS-SIN VARIEDAD Secano Carga Ganadera:0,16
	Recinto:23-033-006-00231-00001 Cultivo:62000 PASTOS PERMANENTES DE 5 O MAS AÑOS-SIN VARIEDAD Secano Carga Ganadera:0,16
	Recinto:23-033-006-00232-00001 Cultivo:62000 PASTOS PERMANENTES DE 5 O MAS AÑOS-SIN VARIEDAD Secano Carga Ganadera:0,16
	Recinto:23-033-006-00233-00001 Cultivo:62000 PASTOS PERMANENTES DE 5 O MAS AÑOS-SIN VARIEDAD Secano Carga Ganadera:0,16
	Recinto:23-033-006-00234-00001 Cultivo:62000 PASTOS PERMANENTES DE 5 O MAS AÑOS-SIN VARIEDAD Secano Carga Ganadera:0,16

(1) Con incidencias que retienen pago o deniegan el expediente.
 (2) Se calcula sobre superficie declarada admisible.
 (3) Aplicación del artículo 16 bis del RD 147/2023.
 (4) Expediente con algunos recintos de pastos permanentes ubicados en espacios protegidos donde la carga ganadera mínima será 0,1 UGM/ha.

Puede verificar la integridad de una copia de este documento mediante la lectura del código QR adjunto o mediante el acceso a la dirección <https://ws050.juntadeandalucia.es/verificarFirma> indicando el código de VERIFICACIÓN

FIRMADO POR	RAQUEL MARIA ESPIN CRESPO	29/01/2025	
VERIFICACIÓN	Pk2jmMURSWMFXCU9VKGJRQ2Q7H5BP3	PÁG. 1775/2713	



INCIDENCIAS

INCIDENCIA DESCRIPCIÓN

Ganadera:0,16	Recinto:23-033-006-00241-00001	Cultivo:62000	PASTOS PERMANENTES DE 5 O MAS AÑOS-SIN VARIEDAD	Secano	Carga
Ganadera:0,16	Recinto:23-033-006-00243-00001	Cultivo:62000	PASTOS PERMANENTES DE 5 O MAS AÑOS-SIN VARIEDAD	Secano	Carga
Ganadera:0,16	Recinto:23-033-006-00245-00005	Cultivo:62000	PASTOS PERMANENTES DE 5 O MAS AÑOS-SIN VARIEDAD	Secano	Carga
Ganadera:0,16	Recinto:23-033-007-00140-00002	Cultivo:62000	PASTOS PERMANENTES DE 5 O MAS AÑOS-SIN VARIEDAD	Secano	Carga
Ganadera:0,16	Recinto:23-033-007-00147-00001	Cultivo:62000	PASTOS PERMANENTES DE 5 O MAS AÑOS-SIN VARIEDAD	Secano	Carga
Ganadera:0,16	Recinto:23-033-007-00148-00001	Cultivo:62000	PASTOS PERMANENTES DE 5 O MAS AÑOS-SIN VARIEDAD	Secano	Carga
Ganadera:0,16	Recinto:23-033-007-00148-00004	Cultivo:62000	PASTOS PERMANENTES DE 5 O MAS AÑOS-SIN VARIEDAD	Secano	Carga
Ganadera:0,16	Recinto:23-033-007-00171-00001	Cultivo:62000	PASTOS PERMANENTES DE 5 O MAS AÑOS-SIN VARIEDAD	Secano	Carga
Ganadera:0,16	Recinto:23-033-007-00271-00001	Cultivo:62000	PASTOS PERMANENTES DE 5 O MAS AÑOS-SIN VARIEDAD	Secano	Carga
Ganadera:0,16	Recinto:23-033-007-00275-00001	Cultivo:62000	PASTOS PERMANENTES DE 5 O MAS AÑOS-SIN VARIEDAD	Secano	Carga
Ganadera:0,16	Recinto:23-033-007-00277-00001	Cultivo:62000	PASTOS PERMANENTES DE 5 O MAS AÑOS-SIN VARIEDAD	Secano	Carga
Ganadera:0,16	Recinto:23-033-007-00278-00001	Cultivo:62000	PASTOS PERMANENTES DE 5 O MAS AÑOS-SIN VARIEDAD	Secano	Carga
Ganadera:0,16	Recinto:23-033-007-00278-00002	Cultivo:62000	PASTOS PERMANENTES DE 5 O MAS AÑOS-SIN VARIEDAD	Secano	Carga
Ganadera:0,16	Recinto:23-033-007-00279-00001	Cultivo:62000	PASTOS PERMANENTES DE 5 O MAS AÑOS-SIN VARIEDAD	Secano	Carga
Ganadera:0,16	Recinto:23-033-007-00279-00002	Cultivo:62000	PASTOS PERMANENTES DE 5 O MAS AÑOS-SIN VARIEDAD	Secano	Carga
Ganadera:0,16	Recinto:23-033-007-00280-00001	Cultivo:62000	PASTOS PERMANENTES DE 5 O MAS AÑOS-SIN VARIEDAD	Secano	Carga
Ganadera:0,16	Recinto:23-033-007-00282-00002	Cultivo:62000	PASTOS PERMANENTES DE 5 O MAS AÑOS-SIN VARIEDAD	Secano	Carga
Ganadera:0,16	Recinto:23-033-007-00283-00001	Cultivo:62000	PASTOS PERMANENTES DE 5 O MAS AÑOS-SIN VARIEDAD	Secano	Carga
Ganadera:0,16	Recinto:23-033-007-00284-00002	Cultivo:62000	PASTOS PERMANENTES DE 5 O MAS AÑOS-SIN VARIEDAD	Secano	Carga
Ganadera:0,16	Recinto:23-033-007-00285-00001	Cultivo:62000	PASTOS PERMANENTES DE 5 O MAS AÑOS-SIN VARIEDAD	Secano	Carga
Ganadera:0,16	Recinto:23-033-007-00287-00001	Cultivo:62000	PASTOS PERMANENTES DE 5 O MAS AÑOS-SIN VARIEDAD	Secano	Carga
Ganadera:0,16	Recinto:23-033-007-00308-00001	Cultivo:62000	PASTOS PERMANENTES DE 5 O MAS AÑOS-SIN VARIEDAD	Secano	Carga
Ganadera:0,16	Recinto:23-033-007-00309-00001	Cultivo:62000	PASTOS PERMANENTES DE 5 O MAS AÑOS-SIN VARIEDAD	Secano	Carga
Ganadera:0,16	Recinto:23-033-007-00310-00001	Cultivo:62000	PASTOS PERMANENTES DE 5 O MAS AÑOS-SIN VARIEDAD	Secano	Carga
Ganadera:0,16	Recinto:23-033-007-00312-00003	Cultivo:62000	PASTOS PERMANENTES DE 5 O MAS AÑOS-SIN VARIEDAD	Secano	Carga
Ganadera:0,16	Recinto:23-033-007-00313-00001	Cultivo:62000	PASTOS PERMANENTES DE 5 O MAS AÑOS-SIN VARIEDAD	Secano	Carga
Ganadera:0,16	Recinto:23-033-007-00319-00003	Cultivo:62000	PASTOS PERMANENTES DE 5 O MAS AÑOS-SIN VARIEDAD	Secano	Carga
Ganadera:0,16	Recinto:23-033-007-00320-00001	Cultivo:62000	PASTOS PERMANENTES DE 5 O MAS AÑOS-SIN VARIEDAD	Secano	Carga
Ganadera:0,16	Recinto:23-033-007-00321-00002	Cultivo:62000	PASTOS PERMANENTES DE 5 O MAS AÑOS-SIN VARIEDAD	Secano	Carga
Ganadera:0,16	Recinto:23-033-007-00322-00001	Cultivo:62000	PASTOS PERMANENTES DE 5 O MAS AÑOS-SIN VARIEDAD	Secano	Carga
Ganadera:0,16	Recinto:23-033-007-00323-00007	Cultivo:62000	PASTOS PERMANENTES DE 5 O MAS AÑOS-SIN VARIEDAD	Secano	Carga
Ganadera:0,16	Recinto:23-033-007-00324-00001	Cultivo:62000	PASTOS PERMANENTES DE 5 O MAS AÑOS-SIN VARIEDAD	Secano	Carga
Ganadera:0,16	Recinto:23-033-007-00573-00001	Cultivo:62000	PASTOS PERMANENTES DE 5 O MAS AÑOS-SIN VARIEDAD	Secano	Carga

(1) Con incidencias que retienen pago o deniegan el expediente.
 (2) Se calcula sobre superficie declarada admisible.
 (3) Aplicación del artículo 16 bis del RD 147/2023.
 (4) Expediente con algunos recintos de pastos permanentes ubicados en espacios protegidos donde la carga ganadera mínima será 0,1 UGM/ha.

Puede verificar la integridad de una copia de este documento mediante la lectura del código QR adjunto o mediante el acceso a la dirección <https://ws050.juntadeandalucia.es/verificarFirma> indicando el código de VERIFICACIÓN

FIRMADO POR	RAQUEL MARIA ESPIN CRESPO	29/01/2025	
VERIFICACIÓN	Pk2jmMURSWMFXCU9VKGJRQ2Q7H5BP3	PÁG. 1776/2713	



INCIDENCIAS

INCIDENCIA DESCRIPCIÓN

Ganadera:0,16	Recinto:23-033-007-00574-00001	Cultivo:62000	PASTOS PERMANENTES DE 5 O MAS AÑOS-SIN VARIEDAD	Secano	Carga
Ganadera:0,16	Recinto:23-033-007-09006-00001	Cultivo:62000	PASTOS PERMANENTES DE 5 O MAS AÑOS-SIN VARIEDAD	Secano	Carga
Ganadera:0,16	Recinto:23-033-007-09007-00007	Cultivo:62000	PASTOS PERMANENTES DE 5 O MAS AÑOS-SIN VARIEDAD	Secano	Carga
Ganadera:0,16	Recinto:23-033-007-09007-00010	Cultivo:62000	PASTOS PERMANENTES DE 5 O MAS AÑOS-SIN VARIEDAD	Secano	Carga
Ganadera:0,16	Recinto:23-033-007-09012-00001	Cultivo:62000	PASTOS PERMANENTES DE 5 O MAS AÑOS-SIN VARIEDAD	Secano	Carga
Ganadera:0,16	Recinto:23-093-001-00567-00001	Cultivo:62000	PASTOS PERMANENTES DE 5 O MAS AÑOS-SIN VARIEDAD	Secano	Carga
Ganadera:0,16	Recinto:23-093-001-00567-00002	Cultivo:62000	PASTOS PERMANENTES DE 5 O MAS AÑOS-SIN VARIEDAD	Secano	Carga
Ganadera:0,16	Recinto:23-093-001-00568-00001	Cultivo:62000	PASTOS PERMANENTES DE 5 O MAS AÑOS-SIN VARIEDAD	Secano	Carga
Ganadera:0,16	Recinto:23-093-001-00569-00001	Cultivo:62000	PASTOS PERMANENTES DE 5 O MAS AÑOS-SIN VARIEDAD	Secano	Carga
Ganadera:0,16	Recinto:23-093-001-00580-00004	Cultivo:62000	PASTOS PERMANENTES DE 5 O MAS AÑOS-SIN VARIEDAD	Secano	Carga
Ganadera:0,16	Recinto:23-093-001-00580-00005	Cultivo:62000	PASTOS PERMANENTES DE 5 O MAS AÑOS-SIN VARIEDAD	Secano	Carga
Ganadera:0,16	Recinto:23-093-001-00580-00007	Cultivo:62000	PASTOS PERMANENTES DE 5 O MAS AÑOS-SIN VARIEDAD	Secano	Carga
Ganadera:0,16	Recinto:23-093-001-00580-00008	Cultivo:62000	PASTOS PERMANENTES DE 5 O MAS AÑOS-SIN VARIEDAD	Secano	Carga
Ganadera:0,16	Recinto:23-093-001-00580-00009	Cultivo:62000	PASTOS PERMANENTES DE 5 O MAS AÑOS-SIN VARIEDAD	Secano	Carga
Ganadera:0,16	Recinto:23-093-001-00581-00002	Cultivo:62000	PASTOS PERMANENTES DE 5 O MAS AÑOS-SIN VARIEDAD	Secano	Carga
Ganadera:0,16	Recinto:23-093-010-00083-00001	Cultivo:62000	PASTOS PERMANENTES DE 5 O MAS AÑOS-SIN VARIEDAD	Secano	Carga
Ganadera:0,16	Recinto:23-093-010-00084-00001	Cultivo:62000	PASTOS PERMANENTES DE 5 O MAS AÑOS-SIN VARIEDAD	Secano	Carga
Ganadera:0,16	Recinto:23-093-010-00084-00002	Cultivo:62000	PASTOS PERMANENTES DE 5 O MAS AÑOS-SIN VARIEDAD	Secano	Carga
Ganadera:0,16	Recinto:23-093-010-00090-00001	Cultivo:62000	PASTOS PERMANENTES DE 5 O MAS AÑOS-SIN VARIEDAD	Secano	Carga
Ganadera:0,16	Recinto:23-093-010-00090-00002	Cultivo:62000	PASTOS PERMANENTES DE 5 O MAS AÑOS-SIN VARIEDAD	Secano	Carga
Ganadera:0,16	Recinto:23-093-010-00091-00001	Cultivo:62000	PASTOS PERMANENTES DE 5 O MAS AÑOS-SIN VARIEDAD	Secano	Carga
Ganadera:0,16	Recinto:23-093-010-00092-00001	Cultivo:62000	PASTOS PERMANENTES DE 5 O MAS AÑOS-SIN VARIEDAD	Secano	Carga
Ganadera:0,16	Recinto:23-093-010-00092-00002	Cultivo:62000	PASTOS PERMANENTES DE 5 O MAS AÑOS-SIN VARIEDAD	Secano	Carga
Ganadera:0,16	Recinto:23-093-010-00093-00002	Cultivo:62000	PASTOS PERMANENTES DE 5 O MAS AÑOS-SIN VARIEDAD	Secano	Carga
Ganadera:0,16	Recinto:23-093-010-00094-00001	Cultivo:62000	PASTOS PERMANENTES DE 5 O MAS AÑOS-SIN VARIEDAD	Secano	Carga
Ganadera:0,16	Recinto:23-093-010-00094-00003	Cultivo:62000	PASTOS PERMANENTES DE 5 O MAS AÑOS-SIN VARIEDAD	Secano	Carga
Ganadera:0,16	Recinto:23-093-010-00095-00001	Cultivo:62000	PASTOS PERMANENTES DE 5 O MAS AÑOS-SIN VARIEDAD	Secano	Carga
Ganadera:0,16	Recinto:23-093-010-00096-00002	Cultivo:62000	PASTOS PERMANENTES DE 5 O MAS AÑOS-SIN VARIEDAD	Secano	Carga
Ganadera:0,16	Recinto:23-093-010-00098-00001	Cultivo:62000	PASTOS PERMANENTES DE 5 O MAS AÑOS-SIN VARIEDAD	Secano	Carga
Ganadera:0,16	Recinto:23-093-010-00100-00001	Cultivo:62000	PASTOS PERMANENTES DE 5 O MAS AÑOS-SIN VARIEDAD	Secano	Carga
Ganadera:0,16	Recinto:23-093-010-00101-00001	Cultivo:62000	PASTOS PERMANENTES DE 5 O MAS AÑOS-SIN VARIEDAD	Secano	Carga
Ganadera:0,16	Recinto:23-093-010-00102-00001	Cultivo:62000	PASTOS PERMANENTES DE 5 O MAS AÑOS-SIN VARIEDAD	Secano	Carga
Ganadera:0,16	Recinto:23-093-010-00103-00001	Cultivo:62000	PASTOS PERMANENTES DE 5 O MAS AÑOS-SIN VARIEDAD	Secano	Carga

(1) Con incidencias que retienen pago o deniegan el expediente.
 (2) Se calcula sobre superficie declarada admisible.
 (3) Aplicación del artículo 16 bis del RD 147/2023.
 (4) Expediente con algunos recintos de pastos permanentes ubicados en espacios protegidos donde la carga ganadera mínima será 0,1 UGM/ha.

Puede verificar la integridad de una copia de este documento mediante la lectura del código QR adjunto o mediante el acceso a la dirección <https://ws050.juntadeandalucia.es/verificarFirma> indicando el código de VERIFICACIÓN

FIRMADO POR	RAQUEL MARIA ESPIN CRESPO	29/01/2025
VERIFICACIÓN	Pk2jmMURSWMFXCU9VKGJRQ2Q7H5BP3	PÁG. 1777/2713



**INCIDENCIAS****INCIDENCIA DESCRIPCIÓN**

Ganadera:0,16	Recinto:23-093-010-00104-00001	Cultivo:62000	PASTOS PERMANENTES DE 5 O MAS AÑOS-SIN VARIEDAD	Secano	Carga
Ganadera:0,16	Recinto:23-093-010-00105-00001	Cultivo:62000	PASTOS PERMANENTES DE 5 O MAS AÑOS-SIN VARIEDAD	Secano	Carga
Ganadera:0,16	Recinto:23-093-010-00107-00001	Cultivo:62000	PASTOS PERMANENTES DE 5 O MAS AÑOS-SIN VARIEDAD	Secano	Carga
Ganadera:0,16	Recinto:23-093-010-00110-00001	Cultivo:62000	PASTOS PERMANENTES DE 5 O MAS AÑOS-SIN VARIEDAD	Secano	Carga
Ganadera:0,16	Recinto:23-093-010-00112-00001	Cultivo:62000	PASTOS PERMANENTES DE 5 O MAS AÑOS-SIN VARIEDAD	Secano	Carga
Ganadera:0,16	Recinto:23-093-010-00113-00001	Cultivo:62000	PASTOS PERMANENTES DE 5 O MAS AÑOS-SIN VARIEDAD	Secano	Carga
Ganadera:0,16	Recinto:23-093-010-00118-00001	Cultivo:62000	PASTOS PERMANENTES DE 5 O MAS AÑOS-SIN VARIEDAD	Secano	Carga
Ganadera:0,16	Recinto:23-093-010-00119-00001	Cultivo:62000	PASTOS PERMANENTES DE 5 O MAS AÑOS-SIN VARIEDAD	Secano	Carga
Ganadera:0,16	Recinto:23-093-010-00119-00002	Cultivo:62000	PASTOS PERMANENTES DE 5 O MAS AÑOS-SIN VARIEDAD	Secano	Carga
Ganadera:0,16	Recinto:23-093-010-00119-00003	Cultivo:62000	PASTOS PERMANENTES DE 5 O MAS AÑOS-SIN VARIEDAD	Secano	Carga
Ganadera:0,16	Recinto:23-093-010-00120-00001	Cultivo:62000	PASTOS PERMANENTES DE 5 O MAS AÑOS-SIN VARIEDAD	Secano	Carga
Ganadera:0,16	Recinto:23-093-010-00120-00002	Cultivo:62000	PASTOS PERMANENTES DE 5 O MAS AÑOS-SIN VARIEDAD	Secano	Carga
Ganadera:0,16	Recinto:23-093-010-00130-00001	Cultivo:62000	PASTOS PERMANENTES DE 5 O MAS AÑOS-SIN VARIEDAD	Secano	Carga
Ganadera:0,16	Recinto:23-093-010-00131-00001	Cultivo:62000	PASTOS PERMANENTES DE 5 O MAS AÑOS-SIN VARIEDAD	Secano	Carga
Ganadera:0,16	Recinto:23-093-010-00132-00001	Cultivo:62000	PASTOS PERMANENTES DE 5 O MAS AÑOS-SIN VARIEDAD	Secano	Carga
Ganadera:0,16	Recinto:23-093-010-00133-00001	Cultivo:62000	PASTOS PERMANENTES DE 5 O MAS AÑOS-SIN VARIEDAD	Secano	Carga
Ganadera:0,16	Recinto:23-093-010-00134-00001	Cultivo:62000	PASTOS PERMANENTES DE 5 O MAS AÑOS-SIN VARIEDAD	Secano	Carga
Ganadera:0,16	Recinto:23-093-010-00135-00001	Cultivo:62000	PASTOS PERMANENTES DE 5 O MAS AÑOS-SIN VARIEDAD	Secano	Carga
Ganadera:0,16	Recinto:23-093-010-00139-00002	Cultivo:62000	PASTOS PERMANENTES DE 5 O MAS AÑOS-SIN VARIEDAD	Secano	Carga
Ganadera:0,16	Recinto:23-093-010-00140-00001	Cultivo:62000	PASTOS PERMANENTES DE 5 O MAS AÑOS-SIN VARIEDAD	Secano	Carga
Ganadera:0,16	Recinto:23-093-010-00140-00002	Cultivo:62000	PASTOS PERMANENTES DE 5 O MAS AÑOS-SIN VARIEDAD	Secano	Carga
Ganadera:0,16	Recinto:23-093-010-00142-00001	Cultivo:62000	PASTOS PERMANENTES DE 5 O MAS AÑOS-SIN VARIEDAD	Secano	Carga
Ganadera:0,16	Recinto:23-093-010-00142-00002	Cultivo:62000	PASTOS PERMANENTES DE 5 O MAS AÑOS-SIN VARIEDAD	Secano	Carga
Ganadera:0,16	Recinto:23-093-010-00143-00001	Cultivo:62000	PASTOS PERMANENTES DE 5 O MAS AÑOS-SIN VARIEDAD	Secano	Carga
Ganadera:0,16	Recinto:23-093-010-00143-00002	Cultivo:62000	PASTOS PERMANENTES DE 5 O MAS AÑOS-SIN VARIEDAD	Secano	Carga
Ganadera:0,16	Recinto:23-093-010-00144-00001	Cultivo:62000	PASTOS PERMANENTES DE 5 O MAS AÑOS-SIN VARIEDAD	Secano	Carga
Ganadera:0,16	Recinto:23-093-010-00144-00002	Cultivo:62000	PASTOS PERMANENTES DE 5 O MAS AÑOS-SIN VARIEDAD	Secano	Carga
Ganadera:0,16	Recinto:23-093-010-00146-00001	Cultivo:62000	PASTOS PERMANENTES DE 5 O MAS AÑOS-SIN VARIEDAD	Secano	Carga
Ganadera:0,16	Recinto:23-093-010-00146-00002	Cultivo:62000	PASTOS PERMANENTES DE 5 O MAS AÑOS-SIN VARIEDAD	Secano	Carga
Ganadera:0,16	Recinto:23-093-010-00150-00001	Cultivo:62000	PASTOS PERMANENTES DE 5 O MAS AÑOS-SIN VARIEDAD	Secano	Carga
Ganadera:0,16	Recinto:23-093-010-00151-00001	Cultivo:62000	PASTOS PERMANENTES DE 5 O MAS AÑOS-SIN VARIEDAD	Secano	Carga
Ganadera:0,16	Recinto:23-093-010-00152-00001	Cultivo:62000	PASTOS PERMANENTES DE 5 O MAS AÑOS-SIN VARIEDAD	Secano	Carga
Ganadera:0,16	Recinto:23-093-010-00153-00002	Cultivo:62000	PASTOS PERMANENTES DE 5 O MAS AÑOS-SIN VARIEDAD	Secano	Carga

(1) Con incidencias que retienen pago o deniegan el expediente.

(2) Se calcula sobre superficie declarada admisible.

(3) Aplicación del artículo 16 bis del RD 147/2023.

(4) Expediente con algunos recintos de pastos permanentes ubicados en espacios protegidos donde la carga ganadera mínima será 0,1 UGM/ha.

Puede verificar la integridad de una copia de este documento mediante la lectura del código QR adjunto o mediante el acceso a la dirección <https://ws050.juntadeandalucia.es/verificarFirma> indicando el código de VERIFICACIÓN

FIRMADO POR	RAQUEL MARIA ESPIN CRESPO	29/01/2025	
VERIFICACIÓN	Pk2jmMURSWMFXCU9VKGJRQ2Q7H5BP3	PÁG. 1778/2713	



INCIDENCIAS

INCIDENCIA DESCRIPCIÓN

Ganadera:0,16	
Recinto:23-093-010-00153-00003	Cultivo:63000 PASTOS DE MENOS DE 5 AÑOS-SIN VARIEDAD Secano Carga Ganadera:0,16
Recinto:23-093-010-00154-00001	Cultivo:63000 PASTOS DE MENOS DE 5 AÑOS-SIN VARIEDAD Secano Carga Ganadera:0,16
Recinto:23-093-010-00154-00008	Cultivo:62000 PASTOS PERMANENTES DE 5 O MAS AÑOS-SIN VARIEDAD Secano Carga Ganadera:0,16
Recinto:23-093-010-00157-00006	Cultivo:62000 PASTOS PERMANENTES DE 5 O MAS AÑOS-SIN VARIEDAD Secano Carga Ganadera:0,16
Recinto:23-093-010-00158-00005	Cultivo:62000 PASTOS PERMANENTES DE 5 O MAS AÑOS-SIN VARIEDAD Secano Carga Ganadera:0,16
Recinto:23-093-010-00158-00007	Cultivo:62000 PASTOS PERMANENTES DE 5 O MAS AÑOS-SIN VARIEDAD Secano Carga Ganadera:0,16
Recinto:23-093-010-00159-00002	Cultivo:62000 PASTOS PERMANENTES DE 5 O MAS AÑOS-SIN VARIEDAD Secano Carga Ganadera:0,16
Recinto:23-093-010-00160-00001	Cultivo:62000 PASTOS PERMANENTES DE 5 O MAS AÑOS-SIN VARIEDAD Secano Carga Ganadera:0,16
Recinto:23-093-010-00161-00001	Cultivo:62000 PASTOS PERMANENTES DE 5 O MAS AÑOS-SIN VARIEDAD Secano Carga Ganadera:0,16
Recinto:23-093-010-00186-00001	Cultivo:62000 PASTOS PERMANENTES DE 5 O MAS AÑOS-SIN VARIEDAD Secano Carga Ganadera:0,16
Recinto:23-093-010-00190-00002	Cultivo:62000 PASTOS PERMANENTES DE 5 O MAS AÑOS-SIN VARIEDAD Secano Carga Ganadera:0,16
Recinto:23-093-010-00193-00003	Cultivo:62000 PASTOS PERMANENTES DE 5 O MAS AÑOS-SIN VARIEDAD Secano Carga Ganadera:0,16
Recinto:23-093-010-00194-00002	Cultivo:62000 PASTOS PERMANENTES DE 5 O MAS AÑOS-SIN VARIEDAD Secano Carga Ganadera:0,16
Recinto:23-093-010-00195-00001	Cultivo:62000 PASTOS PERMANENTES DE 5 O MAS AÑOS-SIN VARIEDAD Secano Carga Ganadera:0,16
Recinto:23-093-010-00197-00001	Cultivo:62000 PASTOS PERMANENTES DE 5 O MAS AÑOS-SIN VARIEDAD Secano Carga Ganadera:0,16
Recinto:23-093-010-00198-00001	Cultivo:62000 PASTOS PERMANENTES DE 5 O MAS AÑOS-SIN VARIEDAD Secano Carga Ganadera:0,16
Recinto:23-093-010-00199-00001	Cultivo:62000 PASTOS PERMANENTES DE 5 O MAS AÑOS-SIN VARIEDAD Secano Carga Ganadera:0,16
Recinto:23-093-010-00202-00001	Cultivo:62000 PASTOS PERMANENTES DE 5 O MAS AÑOS-SIN VARIEDAD Secano Carga Ganadera:0,16
Recinto:23-093-010-00203-00001	Cultivo:62000 PASTOS PERMANENTES DE 5 O MAS AÑOS-SIN VARIEDAD Secano Carga Ganadera:0,16
Recinto:23-093-010-00204-00001	Cultivo:62000 PASTOS PERMANENTES DE 5 O MAS AÑOS-SIN VARIEDAD Secano Carga Ganadera:0,16
Recinto:23-093-010-00204-00007	Cultivo:62000 PASTOS PERMANENTES DE 5 O MAS AÑOS-SIN VARIEDAD Secano Carga Ganadera:0,16
Recinto:23-093-010-00204-00008	Cultivo:62000 PASTOS PERMANENTES DE 5 O MAS AÑOS-SIN VARIEDAD Secano Carga Ganadera:0,16
Recinto:23-093-011-00024-00001	Cultivo:62000 PASTOS PERMANENTES DE 5 O MAS AÑOS-SIN VARIEDAD Secano Carga Ganadera:0,16
Recinto:23-093-011-00024-00002	Cultivo:62000 PASTOS PERMANENTES DE 5 O MAS AÑOS-SIN VARIEDAD Secano Carga Ganadera:0,16
Recinto:23-093-011-00025-00001	Cultivo:62000 PASTOS PERMANENTES DE 5 O MAS AÑOS-SIN VARIEDAD Secano Carga Ganadera:0,16
Recinto:23-093-011-00026-00001	Cultivo:62000 PASTOS PERMANENTES DE 5 O MAS AÑOS-SIN VARIEDAD Secano Carga Ganadera:0,16
Recinto:23-093-011-00027-00001	Cultivo:62000 PASTOS PERMANENTES DE 5 O MAS AÑOS-SIN VARIEDAD Secano Carga Ganadera:0,16
Recinto:23-093-011-00028-00001	Cultivo:62000 PASTOS PERMANENTES DE 5 O MAS AÑOS-SIN VARIEDAD Secano Carga Ganadera:0,16
Recinto:23-093-011-00029-00001	Cultivo:62000 PASTOS PERMANENTES DE 5 O MAS AÑOS-SIN VARIEDAD Secano Carga Ganadera:0,16
Recinto:23-093-011-00031-00002	Cultivo:62000 PASTOS PERMANENTES DE 5 O MAS AÑOS-SIN VARIEDAD Secano Carga Ganadera:0,16
Recinto:23-093-011-00032-00001	Cultivo:62000 PASTOS PERMANENTES DE 5 O MAS AÑOS-SIN VARIEDAD Secano Carga Ganadera:0,16
Recinto:23-093-011-00033-00001	Cultivo:62000 PASTOS PERMANENTES DE 5 O MAS AÑOS-SIN VARIEDAD Secano Carga Ganadera:0,16
Recinto:23-093-011-00034-00002	Cultivo:62000 PASTOS PERMANENTES DE 5 O MAS AÑOS-SIN VARIEDAD Secano Carga Ganadera:0,16
Recinto:23-093-011-00035-00002	Cultivo:62000 PASTOS PERMANENTES DE 5 O MAS AÑOS-SIN VARIEDAD Secano Carga Ganadera:0,16

(1) Con incidencias que retienen pago o deniegan el expediente.
 (2) Se calcula sobre superficie declarada admisible.
 (3) Aplicación del artículo 16 bis del RD 147/2023.
 (4) Expediente con algunos recintos de pastos permanentes ubicados en espacios protegidos donde la carga ganadera mínima será 0,1 UGM/ha.

Puede verificar la integridad de una copia de este documento mediante la lectura del código QR adjunto o mediante el acceso a la dirección <https://ws050.juntadeandalucia.es/verificarFirma> indicando el código de VERIFICACIÓN

FIRMADO POR	RAQUEL MARIA ESPIN CRESPO	29/01/2025
VERIFICACIÓN	Pk2jmMURSWMFXCU9VKGJRQ2Q7H5BP3	PÁG. 1779/2713





INCIDENCIAS

INCIDENCIA DESCRIPCIÓN

Ganadera:0,16	Recinto:23-093-011-00038-00001	Cultivo:62000	PASTOS PERMANENTES DE 5 O MAS AÑOS-SIN VARIEDAD	Secano	Carga
Ganadera:0,16	Recinto:23-093-011-00039-00001	Cultivo:62000	PASTOS PERMANENTES DE 5 O MAS AÑOS-SIN VARIEDAD	Secano	Carga
Ganadera:0,16	Recinto:23-093-011-00039-00002	Cultivo:62000	PASTOS PERMANENTES DE 5 O MAS AÑOS-SIN VARIEDAD	Secano	Carga
Ganadera:0,16	Recinto:23-093-011-00040-00001	Cultivo:62000	PASTOS PERMANENTES DE 5 O MAS AÑOS-SIN VARIEDAD	Secano	Carga
Ganadera:0,16	Recinto:23-093-011-00040-00002	Cultivo:62000	PASTOS PERMANENTES DE 5 O MAS AÑOS-SIN VARIEDAD	Secano	Carga
Ganadera:0,16	Recinto:23-093-011-00043-00001	Cultivo:62000	PASTOS PERMANENTES DE 5 O MAS AÑOS-SIN VARIEDAD	Secano	Carga
Ganadera:0,16	Recinto:23-093-011-00046-00001	Cultivo:62000	PASTOS PERMANENTES DE 5 O MAS AÑOS-SIN VARIEDAD	Secano	Carga
Ganadera:0,16	Recinto:23-093-011-00047-00001	Cultivo:62000	PASTOS PERMANENTES DE 5 O MAS AÑOS-SIN VARIEDAD	Secano	Carga
Ganadera:0,16	Recinto:23-093-011-00049-00001	Cultivo:62000	PASTOS PERMANENTES DE 5 O MAS AÑOS-SIN VARIEDAD	Secano	Carga
Ganadera:0,16	Recinto:23-093-011-00050-00002	Cultivo:62000	PASTOS PERMANENTES DE 5 O MAS AÑOS-SIN VARIEDAD	Secano	Carga
Ganadera:0,16	Recinto:23-093-011-00059-00001	Cultivo:62000	PASTOS PERMANENTES DE 5 O MAS AÑOS-SIN VARIEDAD	Secano	Carga
Ganadera:0,16	Recinto:23-093-011-00059-00002	Cultivo:62000	PASTOS PERMANENTES DE 5 O MAS AÑOS-SIN VARIEDAD	Secano	Carga
Ganadera:0,16	Recinto:23-093-011-00146-00001	Cultivo:62000	PASTOS PERMANENTES DE 5 O MAS AÑOS-SIN VARIEDAD	Secano	Carga
Ganadera:0,16	Recinto:23-093-011-00147-00001	Cultivo:62000	PASTOS PERMANENTES DE 5 O MAS AÑOS-SIN VARIEDAD	Secano	Carga
Ganadera:0,16	Recinto:23-093-011-00148-00001	Cultivo:62000	PASTOS PERMANENTES DE 5 O MAS AÑOS-SIN VARIEDAD	Secano	Carga
Ganadera:0,16	Recinto:23-093-011-00406-00001	Cultivo:62000	PASTOS PERMANENTES DE 5 O MAS AÑOS-SIN VARIEDAD	Secano	Carga
Ganadera:0,16	Recinto:23-093-011-00407-00002	Cultivo:62000	PASTOS PERMANENTES DE 5 O MAS AÑOS-SIN VARIEDAD	Secano	Carga
Ganadera:0,16	Recinto:23-093-011-00419-00001	Cultivo:62000	PASTOS PERMANENTES DE 5 O MAS AÑOS-SIN VARIEDAD	Secano	Carga
Ganadera:0,16	Recinto:23-093-011-00420-00001	Cultivo:62000	PASTOS PERMANENTES DE 5 O MAS AÑOS-SIN VARIEDAD	Secano	Carga
Ganadera:0,16	Recinto:23-093-011-00421-00002	Cultivo:62000	PASTOS PERMANENTES DE 5 O MAS AÑOS-SIN VARIEDAD	Secano	Carga
Ganadera:0,16	Recinto:23-093-011-00427-00001	Cultivo:62000	PASTOS PERMANENTES DE 5 O MAS AÑOS-SIN VARIEDAD	Secano	Carga
Ganadera:0,16	Recinto:23-093-011-00428-00001	Cultivo:62000	PASTOS PERMANENTES DE 5 O MAS AÑOS-SIN VARIEDAD	Secano	Carga
Ganadera:0,16	Recinto:23-093-011-00429-00001	Cultivo:62000	PASTOS PERMANENTES DE 5 O MAS AÑOS-SIN VARIEDAD	Secano	Carga
Ganadera:0,16	Recinto:23-093-011-00430-00001	Cultivo:62000	PASTOS PERMANENTES DE 5 O MAS AÑOS-SIN VARIEDAD	Secano	Carga
Ganadera:0,16	Recinto:23-093-011-00437-00001	Cultivo:62000	PASTOS PERMANENTES DE 5 O MAS AÑOS-SIN VARIEDAD	Secano	Carga
Ganadera:0,16	Recinto:23-093-011-00438-00001	Cultivo:62000	PASTOS PERMANENTES DE 5 O MAS AÑOS-SIN VARIEDAD	Secano	Carga
Ganadera:0,16	Recinto:23-093-011-00439-00001	Cultivo:62000	PASTOS PERMANENTES DE 5 O MAS AÑOS-SIN VARIEDAD	Secano	Carga
Ganadera:0,16	Recinto:23-093-011-00444-00001	Cultivo:62000	PASTOS PERMANENTES DE 5 O MAS AÑOS-SIN VARIEDAD	Secano	Carga
Ganadera:0,16	Recinto:23-093-011-00450-00001	Cultivo:62000	PASTOS PERMANENTES DE 5 O MAS AÑOS-SIN VARIEDAD	Secano	Carga
Ganadera:0,16	Recinto:23-093-011-00453-00001	Cultivo:62000	PASTOS PERMANENTES DE 5 O MAS AÑOS-SIN VARIEDAD	Secano	Carga
Ganadera:0,16	Recinto:23-093-011-00454-00001	Cultivo:62000	PASTOS PERMANENTES DE 5 O MAS AÑOS-SIN VARIEDAD	Secano	Carga
Ganadera:0,16	Recinto:23-093-011-00455-00001	Cultivo:62000	PASTOS PERMANENTES DE 5 O MAS AÑOS-SIN VARIEDAD	Secano	Carga
Ganadera:0,16	Recinto:23-093-011-00456-00001	Cultivo:62000	PASTOS PERMANENTES DE 5 O MAS AÑOS-SIN VARIEDAD	Secano	Carga

(1) Con incidencias que retienen pago o deniegan el expediente.
 (2) Se calcula sobre superficie declarada admisible.
 (3) Aplicación del artículo 16 bis del RD 147/2023.
 (4) Expediente con algunos recintos de pastos permanentes ubicados en espacios protegidos donde la carga ganadera mínima será 0,1 UGM/ha.

Puede verificar la integridad de una copia de este documento mediante la lectura del código QR adjunto o mediante el acceso a la dirección <https://ws050.juntadeandalucia.es/verificarFirma> indicando el código de VERIFICACIÓN

FIRMADO POR	RAQUEL MARIA ESPIN CRESPO	29/01/2025	
VERIFICACIÓN	Pk2jmMURSWMFXCU9VKGJRQ2Q7H5BP3	PÁG. 1780/2713	

**INCIDENCIAS****INCIDENCIA DESCRIPCIÓN**

Ganadera:0,16
 Recinto:23-093-011-00466-00001 Cultivo:62000 PASTOS PERMANENTES DE 5 O MAS AÑOS-SIN VARIEDAD Secano Carga Ganadera:0,16
 Recinto:23-093-014-00275-00001 Cultivo:62000 PASTOS PERMANENTES DE 5 O MAS AÑOS-SIN VARIEDAD Secano Carga Ganadera:0,16

Datos considerados para el Cálculo de la Carga Ganadera del expediente

Superficie determinada para Cálculo Carga Ganadera: 420,27 ha

Carga Ganadera del Expediente: 0,16 ugm/ha

Explotación	Especie	Ugm Calculada para CG
ES230330000547	CAPRINA	0,50
ES230330000547	OVINA	38,89
ES230930000515	OVINA	29,44

Recintos Determinados para el Cálculo de Garga Ganadera

REF.	REFERENCIA SIGPAC	CULTIVO	DESCRIPCIÓN CULTIVO	S/R	SUP. RESUELTA (ha)
-1390918	23-093-011-00050-00002	62000	PASTOS PERMANENTES DE 5 O MAS AÑOS-SIN VARIEDAD	S	0,82
-1390914	23-093-011-00147-00001	62000	PASTOS PERMANENTES DE 5 O MAS AÑOS-SIN VARIEDAD	S	1,58
-898166	23-033-007-00148-00004	62000	PASTOS PERMANENTES DE 5 O MAS AÑOS-SIN VARIEDAD	S	0,01
-823208	23-093-010-00160-00001	62000	PASTOS PERMANENTES DE 5 O MAS AÑOS-SIN VARIEDAD	S	0,94
-823153	23-002-026-00070-00001	62000	PASTOS PERMANENTES DE 5 O MAS AÑOS-SIN VARIEDAD	S	2,54
-823152	23-002-026-00274-00001	62000	PASTOS PERMANENTES DE 5 O MAS AÑOS-SIN VARIEDAD	S	3,18
-823133	23-002-026-00365-00001	62000	PASTOS PERMANENTES DE 5 O MAS AÑOS-SIN VARIEDAD	S	3,50
-821275	23-033-007-00313-00001	62000	PASTOS PERMANENTES DE 5 O MAS AÑOS-SIN VARIEDAD	S	0,17
-821274	23-033-007-00312-00003	62000	PASTOS PERMANENTES DE 5 O MAS AÑOS-SIN VARIEDAD	S	0,10
-821273	23-033-007-00310-00001	62000	PASTOS PERMANENTES DE 5 O MAS AÑOS-SIN VARIEDAD	S	0,30
-821272	23-033-007-00309-00001	62000	PASTOS PERMANENTES DE 5 O MAS AÑOS-SIN VARIEDAD	S	0,31
-821269	23-033-007-00308-00001	62000	PASTOS PERMANENTES DE 5 O MAS AÑOS-SIN VARIEDAD	S	1,22
-821268	23-033-006-00243-00001	62000	PASTOS PERMANENTES DE 5 O MAS AÑOS-SIN VARIEDAD	S	0,12
-821266	23-033-006-00241-00001	62000	PASTOS PERMANENTES DE 5 O MAS AÑOS-SIN VARIEDAD	S	0,33
-821261	23-033-007-00140-00002	62000	PASTOS PERMANENTES DE 5 O MAS AÑOS-SIN VARIEDAD	S	0,57
-821259	23-033-007-00147-00001	62000	PASTOS PERMANENTES DE 5 O MAS AÑOS-SIN VARIEDAD	S	0,88
-821258	23-033-007-00148-00001	62000	PASTOS PERMANENTES DE 5 O MAS AÑOS-SIN VARIEDAD	S	0,27
-821257	23-033-007-00275-00001	62000	PASTOS PERMANENTES DE 5 O MAS AÑOS-SIN VARIEDAD	S	0,24
-821256	23-033-007-00279-00001	62000	PASTOS PERMANENTES DE 5 O MAS AÑOS-SIN VARIEDAD	S	1,00
-821255	23-033-007-00278-00002	62000	PASTOS PERMANENTES DE 5 O MAS AÑOS-SIN VARIEDAD	S	1,35
-821254	23-033-007-00278-00001	62000	PASTOS PERMANENTES DE 5 O MAS AÑOS-SIN VARIEDAD	S	0,66
-821253	23-033-007-00277-00001	62000	PASTOS PERMANENTES DE 5 O MAS AÑOS-SIN VARIEDAD	S	1,39
-821252	23-033-007-00574-00001	62000	PASTOS PERMANENTES DE 5 O MAS AÑOS-SIN VARIEDAD	S	0,24
-821251	23-033-007-09006-00001	62000	PASTOS PERMANENTES DE 5 O MAS AÑOS-SIN VARIEDAD	S	0,33

(1) Con incidencias que retienen pago o deniegan el expediente.

(2) Se calcula sobre superficie declarada admisible.

(3) Aplicación del artículo 16 bis del RD 147/2023.

(4) Expediente con algunos recintos de pastos permanentes ubicados en espacios protegidos donde la carga ganadera mínima será 0,1 UGM/ha.

Puede verificar la integridad de una copia de este documento mediante la lectura del código QR adjunto o mediante el acceso a la dirección <https://ws050.juntadeandalucia.es/verificarFirma> indicando el código de VERIFICACIÓN

FIRMADO POR

RAQUEL MARIA ESPIN CRESPO

29/01/2025

VERIFICACIÓN

Pk2jmMURSWMFXC9VKGJRQ2Q7H5BP3

PÁG. 1781/2713





Recintos Determinados para el Cálculo de Garga Ganadera

REF.	REFERENCIA SIGPAC	CULTIVO	DESCRIPCIÓN CULTIVO	S/R	SUP. RESUELTA (ha)
-821250	23-033-007-00171-00001	62000	PASTOS PERMANENTES DE 5 O MAS AÑOS-SIN VARIEDAD	S	0,85
-821247	23-093-010-00158-00007	62000	PASTOS PERMANENTES DE 5 O MAS AÑOS-SIN VARIEDAD	S	1,96
-821245	23-093-010-00158-00005	62000	PASTOS PERMANENTES DE 5 O MAS AÑOS-SIN VARIEDAD	S	0,25
-821243	23-093-010-00157-00006	62000	PASTOS PERMANENTES DE 5 O MAS AÑOS-SIN VARIEDAD	S	1,52
-821238	23-093-010-00154-00001	63000	PASTOS DE MENOS DE 5 AÑOS-SIN VARIEDAD	S	1,19
-821237	23-093-010-00153-00003	63000	PASTOS DE MENOS DE 5 AÑOS-SIN VARIEDAD	S	0,56
-821236	23-093-010-00154-00008	62000	PASTOS PERMANENTES DE 5 O MAS AÑOS-SIN VARIEDAD	S	1,28
-821232	23-093-010-00153-00002	62000	PASTOS PERMANENTES DE 5 O MAS AÑOS-SIN VARIEDAD	S	0,90
-821231	23-093-010-00194-00002	62000	PASTOS PERMANENTES DE 5 O MAS AÑOS-SIN VARIEDAD	S	1,45
-821230	23-093-010-00195-00001	62000	PASTOS PERMANENTES DE 5 O MAS AÑOS-SIN VARIEDAD	S	1,28
-821228	23-093-010-00159-00002	62000	PASTOS PERMANENTES DE 5 O MAS AÑOS-SIN VARIEDAD	S	1,30
-821226	23-093-010-00161-00001	62000	PASTOS PERMANENTES DE 5 O MAS AÑOS-SIN VARIEDAD	S	1,18
-821225	23-093-010-00197-00001	62000	PASTOS PERMANENTES DE 5 O MAS AÑOS-SIN VARIEDAD	S	4,69
-821224	23-093-010-00198-00001	62000	PASTOS PERMANENTES DE 5 O MAS AÑOS-SIN VARIEDAD	S	0,92
-821223	23-093-010-00199-00001	62000	PASTOS PERMANENTES DE 5 O MAS AÑOS-SIN VARIEDAD	S	0,83
-821222	23-093-010-00202-00001	62000	PASTOS PERMANENTES DE 5 O MAS AÑOS-SIN VARIEDAD	S	1,40
-821221	23-093-010-00203-00001	62000	PASTOS PERMANENTES DE 5 O MAS AÑOS-SIN VARIEDAD	S	3,25
-821220	23-093-010-00186-00001	62000	PASTOS PERMANENTES DE 5 O MAS AÑOS-SIN VARIEDAD	S	1,99
-821218	23-093-010-00193-00003	62000	PASTOS PERMANENTES DE 5 O MAS AÑOS-SIN VARIEDAD	S	0,95
-821216	23-093-010-00190-00002	62000	PASTOS PERMANENTES DE 5 O MAS AÑOS-SIN VARIEDAD	S	0,29
-821205	23-093-010-00204-00007	62000	PASTOS PERMANENTES DE 5 O MAS AÑOS-SIN VARIEDAD	S	0,00
-821204	23-093-010-00204-00008	62000	PASTOS PERMANENTES DE 5 O MAS AÑOS-SIN VARIEDAD	S	0,20
-821202	23-093-010-00204-00001	62000	PASTOS PERMANENTES DE 5 O MAS AÑOS-SIN VARIEDAD	S	1,21
-821198	23-093-010-00146-00002	62000	PASTOS PERMANENTES DE 5 O MAS AÑOS-SIN VARIEDAD	S	0,23
-821197	23-093-010-00146-00001	62000	PASTOS PERMANENTES DE 5 O MAS AÑOS-SIN VARIEDAD	S	0,31
-821194	23-093-010-00144-00002	62000	PASTOS PERMANENTES DE 5 O MAS AÑOS-SIN VARIEDAD	S	0,19
-821193	23-093-010-00144-00001	62000	PASTOS PERMANENTES DE 5 O MAS AÑOS-SIN VARIEDAD	S	0,00
-821192	23-093-010-00143-00002	62000	PASTOS PERMANENTES DE 5 O MAS AÑOS-SIN VARIEDAD	S	0,33
-821191	23-093-010-00143-00001	62000	PASTOS PERMANENTES DE 5 O MAS AÑOS-SIN VARIEDAD	S	0,27
-821190	23-093-010-00142-00001	62000	PASTOS PERMANENTES DE 5 O MAS AÑOS-SIN VARIEDAD	S	0,31
-821189	23-093-010-00142-00002	62000	PASTOS PERMANENTES DE 5 O MAS AÑOS-SIN VARIEDAD	S	0,29
-821186	23-093-010-00140-00002	62000	PASTOS PERMANENTES DE 5 O MAS AÑOS-SIN VARIEDAD	S	0,77
-821185	23-093-010-00140-00001	62000	PASTOS PERMANENTES DE 5 O MAS AÑOS-SIN VARIEDAD	S	0,51
-821183	23-093-010-00139-00002	62000	PASTOS PERMANENTES DE 5 O MAS AÑOS-SIN VARIEDAD	S	0,80
-821179	23-093-010-00152-00001	62000	PASTOS PERMANENTES DE 5 O MAS AÑOS-SIN VARIEDAD	S	0,91
-821176	23-093-010-00151-00001	62000	PASTOS PERMANENTES DE 5 O MAS AÑOS-SIN VARIEDAD	S	0,43
-821175	23-093-010-00150-00001	62000	PASTOS PERMANENTES DE 5 O MAS AÑOS-SIN VARIEDAD	S	0,92
-821173	23-093-010-00135-00001	62000	PASTOS PERMANENTES DE 5 O MAS AÑOS-SIN	S	1,87

(1) Con incidencias que retienen pago o deniegan el expediente.

(2) Se calcula sobre superficie declarada admisible.

(3) Aplicación del artículo 16 bis del RD 147/2023.

(4) Expediente con algunos recintos de pastos permanentes ubicados en espacios protegidos donde la carga ganadera mínima será 0,1 UGM/ha.

Puede verificar la integridad de una copia de este documento mediante la lectura del código QR adjunto o mediante el acceso a la dirección <https://ws050.juntadeandalucia.es/verificarFirma> indicando el código de VERIFICACIÓN

FIRMADO POR	RAQUEL MARIA ESPIN CRESPO	29/01/2025
VERIFICACIÓN	Pk2jmMURSWMFXCU9VKGJQRQ2Q7H5BP3	PÁG. 1782/2713





Recintos Determinados para el Cálculo de Garga Ganadera

REF.	REFERENCIA SIGPAC	CULTIVO	DESCRIPCIÓN CULTIVO	S/R	SUP. RESUELTA (ha)
			VARIEDAD		
-821172	23-093-010-00134-00001	62000	PASTOS PERMANENTES DE 5 O MAS AÑOS-SIN VARIEDAD	S	1,35
-821166	23-093-010-00133-00001	62000	PASTOS PERMANENTES DE 5 O MAS AÑOS-SIN VARIEDAD	S	2,06
-821164	23-093-010-00132-00001	62000	PASTOS PERMANENTES DE 5 O MAS AÑOS-SIN VARIEDAD	S	1,20
-821163	23-093-010-00131-00001	62000	PASTOS PERMANENTES DE 5 O MAS AÑOS-SIN VARIEDAD	S	1,01
-821159	23-093-010-00107-00001	62000	PASTOS PERMANENTES DE 5 O MAS AÑOS-SIN VARIEDAD	S	0,17
-821158	23-093-010-00105-00001	62000	PASTOS PERMANENTES DE 5 O MAS AÑOS-SIN VARIEDAD	S	0,06
-821157	23-093-010-00104-00001	62000	PASTOS PERMANENTES DE 5 O MAS AÑOS-SIN VARIEDAD	S	0,31
-821107	23-033-002-00195-00003	62000	PASTOS PERMANENTES DE 5 O MAS AÑOS-SIN VARIEDAD	S	1,29
-821106	23-033-002-00196-00004	62000	PASTOS PERMANENTES DE 5 O MAS AÑOS-SIN VARIEDAD	S	0,62
-821105	23-033-002-00197-00002	62000	PASTOS PERMANENTES DE 5 O MAS AÑOS-SIN VARIEDAD	S	0,68
-821104	23-033-002-00198-00002	62000	PASTOS PERMANENTES DE 5 O MAS AÑOS-SIN VARIEDAD	S	0,56
-821103	23-033-002-00199-00001	62000	PASTOS PERMANENTES DE 5 O MAS AÑOS-SIN VARIEDAD	S	0,53
-821102	23-033-002-00200-00003	62000	PASTOS PERMANENTES DE 5 O MAS AÑOS-SIN VARIEDAD	S	0,37
-821101	23-033-002-00201-00002	62000	PASTOS PERMANENTES DE 5 O MAS AÑOS-SIN VARIEDAD	S	0,48
-821100	23-033-002-00202-00002	62000	PASTOS PERMANENTES DE 5 O MAS AÑOS-SIN VARIEDAD	S	1,01
-821096	23-033-002-00203-00001	62000	PASTOS PERMANENTES DE 5 O MAS AÑOS-SIN VARIEDAD	S	1,20
-821095	23-033-002-00077-00003	62000	PASTOS PERMANENTES DE 5 O MAS AÑOS-SIN VARIEDAD	S	0,69
-821092	23-033-002-00078-00002	62000	PASTOS PERMANENTES DE 5 O MAS AÑOS-SIN VARIEDAD	S	0,97
-821086	23-033-002-00078-00003	62000	PASTOS PERMANENTES DE 5 O MAS AÑOS-SIN VARIEDAD	S	1,55
-821059	23-033-007-00279-00002	62000	PASTOS PERMANENTES DE 5 O MAS AÑOS-SIN VARIEDAD	S	1,13
-821054	23-033-007-00280-00001	62000	PASTOS PERMANENTES DE 5 O MAS AÑOS-SIN VARIEDAD	S	0,96
-821041	23-093-010-00091-00001	62000	PASTOS PERMANENTES DE 5 O MAS AÑOS-SIN VARIEDAD	S	2,30
-817371	23-033-007-00573-00001	62000	PASTOS PERMANENTES DE 5 O MAS AÑOS-SIN VARIEDAD	S	1,54
-817347	23-033-007-00320-00001	62000	PASTOS PERMANENTES DE 5 O MAS AÑOS-SIN VARIEDAD	S	0,25
-817346	23-033-007-00319-00003	62000	PASTOS PERMANENTES DE 5 O MAS AÑOS-SIN VARIEDAD	S	0,09
-817345	23-033-007-00324-00001	62000	PASTOS PERMANENTES DE 5 O MAS AÑOS-SIN VARIEDAD	S	0,37
-817342	23-033-007-00321-00002	62000	PASTOS PERMANENTES DE 5 O MAS AÑOS-SIN VARIEDAD	S	0,23
-817341	23-033-007-00322-00001	62000	PASTOS PERMANENTES DE 5 O MAS AÑOS-SIN VARIEDAD	S	0,69
-817340	23-033-007-09012-00001	62000	PASTOS PERMANENTES DE 5 O MAS AÑOS-SIN VARIEDAD	S	0,67
-817339	23-033-007-00323-00007	62000	PASTOS PERMANENTES DE 5 O MAS AÑOS-SIN VARIEDAD	S	0,41
-817337	23-033-006-00245-00005	62000	PASTOS PERMANENTES DE 5 O MAS AÑOS-SIN VARIEDAD	S	0,66
-817314	23-033-007-09007-00007	62000	PASTOS PERMANENTES DE 5 O MAS AÑOS-SIN VARIEDAD	S	0,14
-817308	23-033-007-09007-00010	62000	PASTOS PERMANENTES DE 5 O MAS AÑOS-SIN VARIEDAD	S	0,77
-817306	23-033-007-00283-00001	62000	PASTOS PERMANENTES DE 5 O MAS AÑOS-SIN VARIEDAD	S	0,08
-817305	23-033-007-00282-00002	62000	PASTOS PERMANENTES DE 5 O MAS AÑOS-SIN VARIEDAD	S	1,34
-817304	23-033-007-00284-00002	62000	PASTOS PERMANENTES DE 5 O MAS AÑOS-SIN VARIEDAD	S	0,26

(1) Con incidencias que retienen pago o deniegan el expediente.

(2) Se calcula sobre superficie declarada admisible.

(3) Aplicación del artículo 16 bis del RD 147/2023.

(4) Expediente con algunos recintos de pastos permanentes ubicados en espacios protegidos donde la carga ganadera mínima será 0,1 UGM/ha.

Puede verificar la integridad de una copia de este documento mediante la lectura del código QR adjunto o mediante el acceso a la dirección <https://ws050.juntadeandalucia.es/verificarFirma> indicando el código de VERIFICACIÓN

FIRMADO POR

RAQUEL MARIA ESPIN CRESPO

29/01/2025

VERIFICACIÓN

Pk2jmMURSWMFXCU9VKGJRQ2Q7H5BP3

PÁG. 1783/2713





Recintos Determinados para el Cálculo de Garga Ganadera

REF.	REFERENCIA SIGPAC	CULTIVO	DESCRIPCIÓN CULTIVO	S/R	SUP. RESUELTA (ha)
-817303	23-033-007-00285-00001	62000	PASTOS PERMANENTES DE 5 O MAS AÑOS-SIN VARIEDAD	S	0,37
-817302	23-033-007-00287-00001	62000	PASTOS PERMANENTES DE 5 O MAS AÑOS-SIN VARIEDAD	S	0,41
-817277	23-033-006-00233-00001	62000	PASTOS PERMANENTES DE 5 O MAS AÑOS-SIN VARIEDAD	S	0,17
-817276	23-033-006-00232-00001	62000	PASTOS PERMANENTES DE 5 O MAS AÑOS-SIN VARIEDAD	S	0,07
-817275	23-033-006-00231-00001	62000	PASTOS PERMANENTES DE 5 O MAS AÑOS-SIN VARIEDAD	S	0,14
-817274	23-033-006-00222-00001	62000	PASTOS PERMANENTES DE 5 O MAS AÑOS-SIN VARIEDAD	S	0,08
-817273	23-033-006-00230-00001	62000	PASTOS PERMANENTES DE 5 O MAS AÑOS-SIN VARIEDAD	S	0,18
-817272	23-033-006-00223-00001	62000	PASTOS PERMANENTES DE 5 O MAS AÑOS-SIN VARIEDAD	S	0,23
-817271	23-033-006-00216-00001	62000	PASTOS PERMANENTES DE 5 O MAS AÑOS-SIN VARIEDAD	S	0,08
-817269	23-033-006-00217-00001	62000	PASTOS PERMANENTES DE 5 O MAS AÑOS-SIN VARIEDAD	S	0,09
-817268	23-033-006-00220-00003	62000	PASTOS PERMANENTES DE 5 O MAS AÑOS-SIN VARIEDAD	S	0,56
-817266	23-033-006-00224-00001	62000	PASTOS PERMANENTES DE 5 O MAS AÑOS-SIN VARIEDAD	S	0,12
-817265	23-033-006-00226-00001	62000	PASTOS PERMANENTES DE 5 O MAS AÑOS-SIN VARIEDAD	S	0,12
-817264	23-033-006-00228-00001	62000	PASTOS PERMANENTES DE 5 O MAS AÑOS-SIN VARIEDAD	S	0,07
-817263	23-033-006-00227-00001	62000	PASTOS PERMANENTES DE 5 O MAS AÑOS-SIN VARIEDAD	S	0,08
-817262	23-033-006-00229-00001	62000	PASTOS PERMANENTES DE 5 O MAS AÑOS-SIN VARIEDAD	S	0,36
-817261	23-033-006-00234-00001	62000	PASTOS PERMANENTES DE 5 O MAS AÑOS-SIN VARIEDAD	S	0,28
-817225	23-033-007-00271-00001	62000	PASTOS PERMANENTES DE 5 O MAS AÑOS-SIN VARIEDAD	S	9,56
-711217	23-026-015-00115-00002	62000	PASTOS PERMANENTES DE 5 O MAS AÑOS-SIN VARIEDAD	S	7,33
-711214	23-026-015-00250-00001	62000	PASTOS PERMANENTES DE 5 O MAS AÑOS-SIN VARIEDAD	S	10,22
-702495	23-093-010-00090-00001	62000	PASTOS PERMANENTES DE 5 O MAS AÑOS-SIN VARIEDAD	S	0,76
-702494	23-093-010-00092-00001	62000	PASTOS PERMANENTES DE 5 O MAS AÑOS-SIN VARIEDAD	S	0,24
-702493	23-093-010-00090-00002	62000	PASTOS PERMANENTES DE 5 O MAS AÑOS-SIN VARIEDAD	S	1,57
-702492	23-093-010-00092-00002	62000	PASTOS PERMANENTES DE 5 O MAS AÑOS-SIN VARIEDAD	S	0,71
-702491	23-093-010-00093-00002	62000	PASTOS PERMANENTES DE 5 O MAS AÑOS-SIN VARIEDAD	S	0,04
-702489	23-093-010-00094-00001	62000	PASTOS PERMANENTES DE 5 O MAS AÑOS-SIN VARIEDAD	S	0,26
-702488	23-093-010-00094-00003	62000	PASTOS PERMANENTES DE 5 O MAS AÑOS-SIN VARIEDAD	S	0,11
-702487	23-093-011-00456-00001	62000	PASTOS PERMANENTES DE 5 O MAS AÑOS-SIN VARIEDAD	S	1,76
-702486	23-093-011-00455-00001	62000	PASTOS PERMANENTES DE 5 O MAS AÑOS-SIN VARIEDAD	S	1,78
-702485	23-093-011-00454-00001	62000	PASTOS PERMANENTES DE 5 O MAS AÑOS-SIN VARIEDAD	S	3,27
-702484	23-093-011-00453-00001	62000	PASTOS PERMANENTES DE 5 O MAS AÑOS-SIN VARIEDAD	S	3,43
-702482	23-093-010-00095-00001	62000	PASTOS PERMANENTES DE 5 O MAS AÑOS-SIN VARIEDAD	S	0,41
-702481	23-093-010-00084-00002	62000	PASTOS PERMANENTES DE 5 O MAS AÑOS-SIN VARIEDAD	S	0,77
-702480	23-093-010-00084-00001	62000	PASTOS PERMANENTES DE 5 O MAS AÑOS-SIN VARIEDAD	S	0,24
-702479	23-093-010-00083-00001	62000	PASTOS PERMANENTES DE 5 O MAS AÑOS-SIN VARIEDAD	S	0,60
-702478	23-093-010-00110-00001	62000	PASTOS PERMANENTES DE 5 O MAS AÑOS-SIN VARIEDAD	S	0,52
-702476	23-093-010-00112-00001	62000	PASTOS PERMANENTES DE 5 O MAS AÑOS-SIN VARIEDAD	S	1,01

(1) Con incidencias que retienen pago o deniegan el expediente.

(2) Se calcula sobre superficie declarada admisible.

(3) Aplicación del artículo 16 bis del RD 147/2023.

(4) Expediente con algunos recintos de pastos permanentes ubicados en espacios protegidos donde la carga ganadera mínima será 0,1 UGM/ha.

Puede verificar la integridad de una copia de este documento mediante la lectura del código QR adjunto o mediante el acceso a la dirección <https://ws050.juntadeandalucia.es/verificarFirma> indicando el código de VERIFICACIÓN

FIRMADO POR

RAQUEL MARIA ESPIN CRESPO

29/01/2025

VERIFICACIÓN

Pk2jmMURSWMFXC9VKGJQRQ2Q7H5BP3

PÁG. 1784/2713





Recintos Determinados para el Cálculo de Garga Ganadera

REF.	REFERENCIA SIGPAC	CULTIVO	DESCRIPCIÓN CULTIVO	S/R	SUP. RESUELTA (ha)
-702475	23-093-010-00113-00001	62000	PASTOS PERMANENTES DE 5 O MAS AÑOS-SIN VARIEDAD	S	0,50
-702474	23-093-010-00119-00002	62000	PASTOS PERMANENTES DE 5 O MAS AÑOS-SIN VARIEDAD	S	0,84
-702473	23-093-010-00118-00001	62000	PASTOS PERMANENTES DE 5 O MAS AÑOS-SIN VARIEDAD	S	0,66
-702472	23-093-010-00119-00001	62000	PASTOS PERMANENTES DE 5 O MAS AÑOS-SIN VARIEDAD	S	4,25
-702471	23-093-010-00119-00003	62000	PASTOS PERMANENTES DE 5 O MAS AÑOS-SIN VARIEDAD	S	1,42
-702470	23-093-010-00120-00002	62000	PASTOS PERMANENTES DE 5 O MAS AÑOS-SIN VARIEDAD	S	0,20
-702469	23-093-010-00120-00001	62000	PASTOS PERMANENTES DE 5 O MAS AÑOS-SIN VARIEDAD	S	0,58
-702453	23-093-010-00102-00001	62000	PASTOS PERMANENTES DE 5 O MAS AÑOS-SIN VARIEDAD	S	0,34
-702452	23-093-010-00103-00001	62000	PASTOS PERMANENTES DE 5 O MAS AÑOS-SIN VARIEDAD	S	0,21
-702450	23-093-010-00098-00001	62000	PASTOS PERMANENTES DE 5 O MAS AÑOS-SIN VARIEDAD	S	0,15
-702449	23-093-010-00096-00002	62000	PASTOS PERMANENTES DE 5 O MAS AÑOS-SIN VARIEDAD	S	0,84
-702448	23-093-011-00450-00001	62000	PASTOS PERMANENTES DE 5 O MAS AÑOS-SIN VARIEDAD	S	0,61
-702447	23-093-011-00438-00001	62000	PASTOS PERMANENTES DE 5 O MAS AÑOS-SIN VARIEDAD	S	1,09
-702446	23-093-011-00439-00001	62000	PASTOS PERMANENTES DE 5 O MAS AÑOS-SIN VARIEDAD	S	0,35
-702445	23-093-011-00437-00001	62000	PASTOS PERMANENTES DE 5 O MAS AÑOS-SIN VARIEDAD	S	5,48
-702444	23-093-010-00100-00001	62000	PASTOS PERMANENTES DE 5 O MAS AÑOS-SIN VARIEDAD	S	0,46
-702443	23-093-010-00101-00001	62000	PASTOS PERMANENTES DE 5 O MAS AÑOS-SIN VARIEDAD	S	0,26
-702442	23-093-010-00130-00001	62000	PASTOS PERMANENTES DE 5 O MAS AÑOS-SIN VARIEDAD	S	0,98
-702441	23-093-011-00429-00001	62000	PASTOS PERMANENTES DE 5 O MAS AÑOS-SIN VARIEDAD	S	0,43
-702440	23-093-011-00428-00001	62000	PASTOS PERMANENTES DE 5 O MAS AÑOS-SIN VARIEDAD	S	0,81
-702436	23-093-011-00406-00001	62000	PASTOS PERMANENTES DE 5 O MAS AÑOS-SIN VARIEDAD	S	1,98
-702435	23-093-011-00421-00002	62000	PASTOS PERMANENTES DE 5 O MAS AÑOS-SIN VARIEDAD	S	0,86
-702432	23-093-011-00407-00002	62000	PASTOS PERMANENTES DE 5 O MAS AÑOS-SIN VARIEDAD	S	1,70
-702431	23-093-011-00420-00001	62000	PASTOS PERMANENTES DE 5 O MAS AÑOS-SIN VARIEDAD	S	0,58
-702430	23-093-011-00419-00001	62000	PASTOS PERMANENTES DE 5 O MAS AÑOS-SIN VARIEDAD	S	1,40
-702429	23-093-011-00430-00001	62000	PASTOS PERMANENTES DE 5 O MAS AÑOS-SIN VARIEDAD	S	1,37
4758277	23-093-011-00427-00001	62000	PASTOS PERMANENTES DE 5 O MAS AÑOS-SIN VARIEDAD	S	9,18
4762063	23-026-015-00377-00002	62000	PASTOS PERMANENTES DE 5 O MAS AÑOS-SIN VARIEDAD	S	10,30
5124206	23-093-011-00444-00001	62000	PASTOS PERMANENTES DE 5 O MAS AÑOS-SIN VARIEDAD	S	0,40
5562076	23-093-011-00024-00001	62000	PASTOS PERMANENTES DE 5 O MAS AÑOS-SIN VARIEDAD	S	14,50
5562078	23-093-011-00027-00001	62000	PASTOS PERMANENTES DE 5 O MAS AÑOS-SIN VARIEDAD	S	0,35
5562079	23-093-011-00024-00002	62000	PASTOS PERMANENTES DE 5 O MAS AÑOS-SIN VARIEDAD	S	12,93
5562080	23-093-011-00026-00001	62000	PASTOS PERMANENTES DE 5 O MAS AÑOS-SIN VARIEDAD	S	0,85
5562081	23-093-011-00025-00001	62000	PASTOS PERMANENTES DE 5 O MAS AÑOS-SIN VARIEDAD	S	0,52
5562086	23-093-011-00033-00001	62000	PASTOS PERMANENTES DE 5 O MAS AÑOS-SIN VARIEDAD	S	0,92
5562087	23-093-011-00032-00001	62000	PASTOS PERMANENTES DE 5 O MAS AÑOS-SIN VARIEDAD	S	0,56
5562088	23-093-011-00035-00002	62000	PASTOS PERMANENTES DE 5 O MAS AÑOS-SIN VARIEDAD	S	0,17

(1) Con incidencias que retienen pago o deniegan el expediente.

(2) Se calcula sobre superficie declarada admisible.

(3) Aplicación del artículo 16 bis del RD 147/2023.

(4) Expediente con algunos recintos de pastos permanentes ubicados en espacios protegidos donde la carga ganadera mínima será 0,1 UGM/ha.

Puede verificar la integridad de una copia de este documento mediante la lectura del código QR adjunto o mediante el acceso a la dirección <https://ws050.juntadeandalucia.es/verificarFirma> indicando el código de VERIFICACIÓN

FIRMADO POR

RAQUEL MARIA ESPIN CRESPO

29/01/2025

VERIFICACIÓN

Pk2jmMURSWMFXCU9VKGJRQ2Q7H5BP3

PÁG. 1785/2713



**Recintos Determinados para el Cálculo de Garga Ganadera**

REF.	REFERENCIA SIGPAC	CULTIVO	DESCRIPCIÓN CULTIVO	S/R	SUP. RESUELTA (ha)
5562089	23-093-011-00034-00002	62000	PASTOS PERMANENTES DE 5 O MAS AÑOS-SIN VARIEDAD	S	12,32
5562090	23-093-011-00039-00001	62000	PASTOS PERMANENTES DE 5 O MAS AÑOS-SIN VARIEDAD	S	0,53
5562091	23-093-011-00038-00001	62000	PASTOS PERMANENTES DE 5 O MAS AÑOS-SIN VARIEDAD	S	0,75
5562092	23-093-011-00028-00001	62000	PASTOS PERMANENTES DE 5 O MAS AÑOS-SIN VARIEDAD	S	0,59
5562093	23-093-011-00031-00002	62000	PASTOS PERMANENTES DE 5 O MAS AÑOS-SIN VARIEDAD	S	0,38
5562094	23-093-011-00029-00001	62000	PASTOS PERMANENTES DE 5 O MAS AÑOS-SIN VARIEDAD	S	0,28
5562096	23-093-011-00046-00001	62000	PASTOS PERMANENTES DE 5 O MAS AÑOS-SIN VARIEDAD	S	2,13
5562097	23-093-011-00043-00001	62000	PASTOS PERMANENTES DE 5 O MAS AÑOS-SIN VARIEDAD	S	0,99
5562098	23-093-011-00049-00001	62000	PASTOS PERMANENTES DE 5 O MAS AÑOS-SIN VARIEDAD	S	0,90
5562099	23-093-011-00047-00001	62000	PASTOS PERMANENTES DE 5 O MAS AÑOS-SIN VARIEDAD	S	1,72
5562100	23-093-011-00059-00001	62000	PASTOS PERMANENTES DE 5 O MAS AÑOS-SIN VARIEDAD	S	3,17
5562101	23-093-011-00039-00002	62000	PASTOS PERMANENTES DE 5 O MAS AÑOS-SIN VARIEDAD	S	0,39
5562102	23-093-011-00040-00002	62000	PASTOS PERMANENTES DE 5 O MAS AÑOS-SIN VARIEDAD	S	0,25
5562103	23-093-011-00040-00001	62000	PASTOS PERMANENTES DE 5 O MAS AÑOS-SIN VARIEDAD	S	0,54
5562123	23-093-011-00466-00001	62000	PASTOS PERMANENTES DE 5 O MAS AÑOS-SIN VARIEDAD	S	1,12
5562124	23-093-011-00059-00002	62000	PASTOS PERMANENTES DE 5 O MAS AÑOS-SIN VARIEDAD	S	2,33
5562125	23-093-011-00148-00001	62000	PASTOS PERMANENTES DE 5 O MAS AÑOS-SIN VARIEDAD	S	0,73
5562126	23-093-011-00146-00001	62000	PASTOS PERMANENTES DE 5 O MAS AÑOS-SIN VARIEDAD	S	1,31
170000005444304	23-093-014-00275-00001	62000	PASTOS PERMANENTES DE 5 O MAS AÑOS-SIN VARIEDAD	S	24,57
170000005444319	23-093-001-00581-00002	62000	PASTOS PERMANENTES DE 5 O MAS AÑOS-SIN VARIEDAD	S	7,27
170000005444322	23-093-001-00580-00004	62000	PASTOS PERMANENTES DE 5 O MAS AÑOS-SIN VARIEDAD	S	88,59
170000005444323	23-093-001-00580-00005	62000	PASTOS PERMANENTES DE 5 O MAS AÑOS-SIN VARIEDAD	S	11,98
170000005444324	23-093-001-00580-00008	62000	PASTOS PERMANENTES DE 5 O MAS AÑOS-SIN VARIEDAD	S	12,32
170000005444325	23-093-001-00580-00009	62000	PASTOS PERMANENTES DE 5 O MAS AÑOS-SIN VARIEDAD	S	12,59
170000005444326	23-093-001-00580-00007	62000	PASTOS PERMANENTES DE 5 O MAS AÑOS-SIN VARIEDAD	S	10,79
170000005444335	23-093-001-00568-00001	62000	PASTOS PERMANENTES DE 5 O MAS AÑOS-SIN VARIEDAD	S	2,20
170000005444336	23-093-001-00567-00001	62000	PASTOS PERMANENTES DE 5 O MAS AÑOS-SIN VARIEDAD	S	1,03
170000005444340	23-093-001-00569-00001	62000	PASTOS PERMANENTES DE 5 O MAS AÑOS-SIN VARIEDAD	S	1,78
170000005444341	23-093-001-00567-00002	62000	PASTOS PERMANENTES DE 5 O MAS AÑOS-SIN VARIEDAD	S	2,05

(1) Con incidencias que retienen pago o deniegan el expediente.

(2) Se calcula sobre superficie declarada admisible.

(3) Aplicación del artículo 16 bis del RD 147/2023.

(4) Expediente con algunos recintos de pastos permanentes ubicados en espacios protegidos donde la carga ganadera mínima será 0,1 UGM/ha.

Puede verificar la integridad de una copia de este documento mediante la lectura del código QR adjunto o mediante el acceso a la dirección <https://ws050.juntadeandalucia.es/verificarFirma> indicando el código de VERIFICACIÓN

FIRMADO POR

RAQUEL MARIA ESPIN CRESPO

29/01/2025

VERIFICACIÓN

Pk2jmMURSWMFXCU9VKGJRQ2Q7H5BP3

PÁG. 1786/2713





APELLIDOS Y NOMBRE / RAZÓN SOCIAL

AVILA VILLEGAS MANUELA

NIF

****1092*

EXPEDIENTE

1239714

RESOLUCIÓN

CONCESIÓN DE LA AYUDA

DATOS DE MANTENIMIENTO UNIDADES

GRUPO DE PAGO	Sup. Dec. Admisible	Sup. Resuelta	Sobredecl.	% Sobredecl.
ZONAS DE MONTAÑA	1,76	1,76	0,00	0,00

RESUMEN DE PAGOS

	IMPORTE (Euros)			
	RESUELTO	FEADER	MAPA	CAPADR
A pagar	163,68	139,13	16,06	8,49

APLICACIÓN DE REDUCCIONES Y PENALIZACIONES (%)

Criterios de subvencionabilidad (1)	Presentación tardía	Omisión declaración	Condicionidad
0,00	0,00	0,00	0,00

IMPORTE (Euros)

Calculado(2)	Reducción	Penalización	Reducción Penalización (3)	Penalización adicional	Resuelto	FEADER	MAPA	CAPADR
163,68 €	0,00 €	0,00 €	0,00 €	0,00 €	163,68 €	139,13 €	16,06 €	8,49 €
Importe Unitario:	93,00 €	Nuevo Importe Unitario:	93,00 €					

RECINTOS PROPUESTOS

REF.	REFERENCIA SIGPAC	CULTIVO	S/R	USO SIGPAC	Sup. Dec. admisible	Sup. Campo	Sup. Determ.	Sup. Resuelta
170000005178049	23-002-042-00092-0001	OLIVAR	S		0,73		0,73	0,73
170000005178051	23-002-042-00093-0001	OLIVAR	S		1,00		1,00	1,00
170000005178052	23-002-042-00095-0001	OLIVAR	S		0,01		0,01	0,01
170000005178053	23-002-042-00094-0001	OLIVAR	S		0,02		0,02	0,02

(1) Con incidencias que retienen pago o deniegan el expediente.
 (2) Se calcula sobre superficie declarada admisible.
 (3) Aplicación del artículo 16 bis del RD 147/2023.
 (4) Expediente con algunos recintos de pastos permanentes ubicados en espacios protegidos donde la carga ganadera mínima será 0,1 UGM/ha.

Puede verificar la integridad de una copia de este documento mediante la lectura del código QR adjunto o mediante el acceso a la dirección <https://ws050.juntadeandalucia.es/verificarFirma> indicando el código de VERIFICACIÓN

FIRMADO POR	RAQUEL MARIA ESPIN CRESPO	29/01/2025	
VERIFICACIÓN	Pk2jmMURSWMFXCU9VKGJQRQ2Q7H5BP3	PÁG. 1787/2713	



APELLIDOS Y NOMBRE / RAZÓN SOCIAL

BAENA GONZALEZ ANTONIO

NIF

****8344*

EXPEDIENTE

1189723

RESOLUCIÓN

CONCESIÓN DE LA AYUDA

DATOS DE MANTENIMIENTO UNIDADES

GRUPO DE PAGO	Sup. Dec. Admisible	Sup. Resuelta	Sobredecl.	% Sobredecl.
ZONAS DE MONTAÑA	24,40	24,40	0,00	0,00

RESUMEN DE PAGOS

	IMPORTE (Euros)			
	RESUELTO	FEADER	MAPA	CAPADR
Pago realizado	2.012,52	1.710,64	197,43	104,45

APLICACIÓN DE REDUCCIONES Y PENALIZACIONES (%)

Criterios de subvencionabilidad (1)	Presentación tardía	Omisión declaración	Condicionalidad
0,00	0,00	0,00	0,00

IMPORTE (Euros)

Calculado(2)	Reducción	Penalización	Reducción Penalización (3)	Penalización adicional	Resuelto	FEADER	MAPA	CAPADR
2.012,52 €	0,00 €	0,00 €	0,00 €	0,00 €	2.012,52 €	1.710,64 €	197,43 €	104,45 €
Importe Unitario:	93,00 €	Nuevo Importe Unitario:	82,48 €					

RECINTOS PROPUESTOS

REF.	REFERENCIA SIGPAC	CULTIVO	S/R	USO SIGPAC	Sup. Dec. admisible	Sup. Campo	Sup. Determ.	Sup. Resuelta
6930392	23-094-046-00056-0003	OLIVAR	S		1,40		1,40	1,40
6930393	23-094-046-00056-0016	OLIVAR	S		0,59		0,59	0,59
1700000005702771	23-094-037-00065-0002	OLIVAR	S		10,11		10,11	10,11
1700000005702775	23-094-037-00132-0001	OLIVAR	R		2,87		2,87	2,87
1700000005702788	23-094-036-00062-0010	OLIVAR	S		9,43		9,43	9,43

(1) Con incidencias que retienen pago o deniegan el expediente.
 (2) Se calcula sobre superficie declarada admisible.
 (3) Aplicación del artículo 16 bis del RD 147/2023.
 (4) Expediente con algunos recintos de pastos permanentes ubicados en espacios protegidos donde la carga ganadera mínima será 0,1 UGM/ha.

Puede verificar la integridad de una copia de este documento mediante la lectura del código QR adjunto o mediante el acceso a la dirección <https://ws050.juntadeandalucia.es/verificarFirma> indicando el código de VERIFICACIÓN

FIRMADO POR	RAQUEL MARIA ESPIN CRESPO	29/01/2025	
VERIFICACIÓN	Pk2jmMURSWMFXCU9VKGJQRQ2Q7H5BP3	PÁG. 1788/2713	



INCIDENCIAS

INCIDENCIA DESCRIPCIÓN

452	<p>Actividad agraria declarada en un recinto no compatible con el uso PA, PR o PS asignado en SIGPAC para ese recinto.</p> <p>Recinto:23-094-036-00062-00011 Cultivo:62000 PASTOS PERMANENTES DE 5 O MAS AÑOS-SIN VARIEDAD Secano USO ASIGNADO EN SIGPAC:PR</p> <p>Recinto:23-094-042-00001-00001 Cultivo:62000 PASTOS PERMANENTES DE 5 O MAS AÑOS-SIN VARIEDAD Secano USO ASIGNADO EN SIGPAC:PR</p> <p>Recinto:23-094-042-00003-00004 Cultivo:62000 PASTOS PERMANENTES DE 5 O MAS AÑOS-SIN VARIEDAD Secano USO ASIGNADO EN SIGPAC:PR</p> <p>Recinto:23-094-042-00025-00001 Cultivo:62000 PASTOS PERMANENTES DE 5 O MAS AÑOS-SIN VARIEDAD Secano USO ASIGNADO EN SIGPAC:PS</p> <p>Recinto:23-094-042-00027-00001 Cultivo:62000 PASTOS PERMANENTES DE 5 O MAS AÑOS-SIN VARIEDAD Secano USO ASIGNADO EN SIGPAC:PS</p> <p>Recinto:23-094-042-00027-00002 Cultivo:62000 PASTOS PERMANENTES DE 5 O MAS AÑOS-SIN VARIEDAD Secano USO ASIGNADO EN SIGPAC:PS</p> <p>Recinto:23-094-042-00031-00001 Cultivo:62000 PASTOS PERMANENTES DE 5 O MAS AÑOS-SIN VARIEDAD Secano USO ASIGNADO EN SIGPAC:PA</p> <p>Recinto:23-094-042-00031-00002 Cultivo:62000 PASTOS PERMANENTES DE 5 O MAS AÑOS-SIN VARIEDAD Secano USO ASIGNADO EN SIGPAC:PS</p> <p>Recinto:23-094-042-00031-00003 Cultivo:62000 PASTOS PERMANENTES DE 5 O MAS AÑOS-SIN VARIEDAD Secano USO ASIGNADO EN SIGPAC:PR</p> <p>Recinto:23-094-046-00056-00004 Cultivo:62000 PASTOS PERMANENTES DE 5 O MAS AÑOS-SIN VARIEDAD Secano USO ASIGNADO EN SIGPAC:PS</p> <p>Recinto:23-094-046-00056-00012 Cultivo:62000 PASTOS PERMANENTES DE 5 O MAS AÑOS-SIN VARIEDAD Secano USO ASIGNADO EN SIGPAC:PS</p>
3795	<p>Recinto declarado con una situación de riesgo de abandono.</p> <p>Recinto:23-094-042-00025-00001 Cultivo: -</p> <p>Recinto:23-094-046-00056-00004 Cultivo: -</p>
86119	<p>Carga ganadera NO cumple con el valor mínimo de 0,2 UGM/ha.</p> <p>Recinto:23-094-036-00062-00011 Cultivo:62000 PASTOS PERMANENTES DE 5 O MAS AÑOS-SIN VARIEDAD Secano Carga Ganadera:0</p> <p>Recinto:23-094-037-00065-00001 Cultivo:62000 PASTOS PERMANENTES DE 5 O MAS AÑOS-SIN VARIEDAD Secano Carga Ganadera:0</p> <p>Recinto:23-094-042-00001-00001 Cultivo:62000 PASTOS PERMANENTES DE 5 O MAS AÑOS-SIN VARIEDAD Secano Carga Ganadera:0</p> <p>Recinto:23-094-042-00003-00004 Cultivo:62000 PASTOS PERMANENTES DE 5 O MAS AÑOS-SIN VARIEDAD Secano Carga Ganadera:0</p> <p>Recinto:23-094-042-00025-00001 Cultivo:62000 PASTOS PERMANENTES DE 5 O MAS AÑOS-SIN VARIEDAD Secano Carga Ganadera:0</p> <p>Recinto:23-094-042-00027-00001 Cultivo:62000 PASTOS PERMANENTES DE 5 O MAS AÑOS-SIN VARIEDAD Secano Carga Ganadera:0</p> <p>Recinto:23-094-042-00027-00002 Cultivo:62000 PASTOS PERMANENTES DE 5 O MAS AÑOS-SIN VARIEDAD Secano Carga Ganadera:0</p> <p>Recinto:23-094-042-00031-00001 Cultivo:62000 PASTOS PERMANENTES DE 5 O MAS AÑOS-SIN VARIEDAD Secano Carga Ganadera:0</p> <p>Recinto:23-094-042-00031-00002 Cultivo:62000 PASTOS PERMANENTES DE 5 O MAS AÑOS-SIN VARIEDAD Secano Carga Ganadera:0</p> <p>Recinto:23-094-042-00031-00003 Cultivo:62000 PASTOS PERMANENTES DE 5 O MAS AÑOS-SIN VARIEDAD Secano Carga Ganadera:0</p> <p>Recinto:23-094-046-00056-00004 Cultivo:62000 PASTOS PERMANENTES DE 5 O MAS AÑOS-SIN VARIEDAD Secano Carga Ganadera:0</p> <p>Recinto:23-094-046-00056-00012 Cultivo:62000 PASTOS PERMANENTES DE 5 O MAS AÑOS-SIN VARIEDAD Secano Carga Ganadera:0</p>
86121	<p>Recinto superficie forrajera que no realiza la actividad de producción de pastoreo.</p> <p>Recinto:23-094-036-00062-00011 Cultivo:62000 PASTOS PERMANENTES DE 5 O MAS AÑOS-SIN VARIEDAD Secano Actividad Agraria del recinto:2</p> <p>Recinto:23-094-037-00065-00001 Cultivo:62000 PASTOS PERMANENTES DE 5 O MAS AÑOS-SIN VARIEDAD Secano Actividad Agraria del recinto:2</p> <p>Recinto:23-094-042-00001-00001 Cultivo:62000 PASTOS PERMANENTES DE 5 O MAS AÑOS-SIN VARIEDAD Secano Actividad Agraria del recinto:2</p> <p>Recinto:23-094-042-00003-00004 Cultivo:62000 PASTOS PERMANENTES DE 5 O MAS AÑOS-SIN VARIEDAD Secano Actividad Agraria del recinto:2</p> <p>Recinto:23-094-042-00025-00001 Cultivo:62000 PASTOS PERMANENTES DE 5 O MAS AÑOS-SIN VARIEDAD Secano Actividad Agraria del recinto:2</p> <p>Recinto:23-094-042-00027-00001 Cultivo:62000 PASTOS PERMANENTES DE 5 O MAS AÑOS-SIN VARIEDAD Secano Actividad Agraria del recinto:2</p>

(1) Con incidencias que retienen pago o deniegan el expediente.
 (2) Se calcula sobre superficie declarada admisible.
 (3) Aplicación del artículo 16 bis del RD 147/2023.
 (4) Expediente con algunos recintos de pastos permanentes ubicados en espacios protegidos donde la carga ganadera mínima será 0,1 UGM/ha.

Puede verificar la integridad de una copia de este documento mediante la lectura del código QR adjunto o mediante el acceso a la dirección <https://ws050.juntadeandalucia.es/verificarFirma> indicando el código de VERIFICACIÓN

FIRMADO POR	RAQUEL MARIA ESPIN CRESPO	29/01/2025
VERIFICACIÓN	Pk2jmMURSWMFXCU9VKGJRQ2Q7H5BP3	PÁG. 1789/2713





INCIDENCIAS

INCIDENCIA DESCRIPCIÓN

	Recinto:23-094-042-00027-00002 Cultivo:62000 PASTOS PERMANENTES DE 5 O MAS AÑOS-SIN VARIEDAD Secano Actividad Agraria del recinto:2
	Recinto:23-094-042-00031-00001 Cultivo:62000 PASTOS PERMANENTES DE 5 O MAS AÑOS-SIN VARIEDAD Secano Actividad Agraria del recinto:2
	Recinto:23-094-042-00031-00002 Cultivo:62000 PASTOS PERMANENTES DE 5 O MAS AÑOS-SIN VARIEDAD Secano Actividad Agraria del recinto:2
	Recinto:23-094-042-00031-00003 Cultivo:62000 PASTOS PERMANENTES DE 5 O MAS AÑOS-SIN VARIEDAD Secano Actividad Agraria del recinto:2
	Recinto:23-094-046-00056-00004 Cultivo:62000 PASTOS PERMANENTES DE 5 O MAS AÑOS-SIN VARIEDAD Secano Actividad Agraria del recinto:2
	Recinto:23-094-046-00056-00012 Cultivo:62000 PASTOS PERMANENTES DE 5 O MAS AÑOS-SIN VARIEDAD Secano Actividad Agraria del recinto:2
86122	Recinto superficie forrajera que realiza la actividad de producción de pastoreo y no declara el o los códigos del Registro de Explotaciones Ganaderas de Andalucía, REGA. Recinto:23-094-036-00062-00011 Cultivo:62000 PASTOS PERMANENTES DE 5 O MAS AÑOS-SIN VARIEDAD Secano Recinto:23-094-037-00065-00001 Cultivo:62000 PASTOS PERMANENTES DE 5 O MAS AÑOS-SIN VARIEDAD Secano Recinto:23-094-042-00001-00001 Cultivo:62000 PASTOS PERMANENTES DE 5 O MAS AÑOS-SIN VARIEDAD Secano Recinto:23-094-042-00003-00004 Cultivo:62000 PASTOS PERMANENTES DE 5 O MAS AÑOS-SIN VARIEDAD Secano Recinto:23-094-042-00025-00001 Cultivo:62000 PASTOS PERMANENTES DE 5 O MAS AÑOS-SIN VARIEDAD Secano Recinto:23-094-042-00027-00001 Cultivo:62000 PASTOS PERMANENTES DE 5 O MAS AÑOS-SIN VARIEDAD Secano Recinto:23-094-042-00027-00002 Cultivo:62000 PASTOS PERMANENTES DE 5 O MAS AÑOS-SIN VARIEDAD Secano Recinto:23-094-042-00031-00001 Cultivo:62000 PASTOS PERMANENTES DE 5 O MAS AÑOS-SIN VARIEDAD Secano Recinto:23-094-042-00031-00002 Cultivo:62000 PASTOS PERMANENTES DE 5 O MAS AÑOS-SIN VARIEDAD Secano Recinto:23-094-042-00031-00003 Cultivo:62000 PASTOS PERMANENTES DE 5 O MAS AÑOS-SIN VARIEDAD Secano Recinto:23-094-046-00056-00004 Cultivo:62000 PASTOS PERMANENTES DE 5 O MAS AÑOS-SIN VARIEDAD Secano Recinto:23-094-046-00056-00012 Cultivo:62000 PASTOS PERMANENTES DE 5 O MAS AÑOS-SIN VARIEDAD Secano
86124	Recinto de forrajera para Cálculo de Carga Ganadera que No pertenece a Explotación. Recinto:23-094-036-00062-00011 Cultivo:62000 PASTOS PERMANENTES DE 5 O MAS AÑOS-SIN VARIEDAD Secano Recinto:23-094-037-00065-00001 Cultivo:62000 PASTOS PERMANENTES DE 5 O MAS AÑOS-SIN VARIEDAD Secano Recinto:23-094-042-00001-00001 Cultivo:62000 PASTOS PERMANENTES DE 5 O MAS AÑOS-SIN VARIEDAD Secano Recinto:23-094-042-00003-00004 Cultivo:62000 PASTOS PERMANENTES DE 5 O MAS AÑOS-SIN VARIEDAD Secano Recinto:23-094-042-00025-00001 Cultivo:62000 PASTOS PERMANENTES DE 5 O MAS AÑOS-SIN VARIEDAD Secano Recinto:23-094-042-00027-00001 Cultivo:62000 PASTOS PERMANENTES DE 5 O MAS AÑOS-SIN VARIEDAD Secano Recinto:23-094-042-00027-00002 Cultivo:62000 PASTOS PERMANENTES DE 5 O MAS AÑOS-SIN VARIEDAD Secano Recinto:23-094-042-00031-00001 Cultivo:62000 PASTOS PERMANENTES DE 5 O MAS AÑOS-SIN VARIEDAD Secano Recinto:23-094-042-00031-00002 Cultivo:62000 PASTOS PERMANENTES DE 5 O MAS AÑOS-SIN VARIEDAD Secano Recinto:23-094-042-00031-00003 Cultivo:62000 PASTOS PERMANENTES DE 5 O MAS AÑOS-SIN VARIEDAD Secano Recinto:23-094-046-00056-00004 Cultivo:62000 PASTOS PERMANENTES DE 5 O MAS AÑOS-SIN VARIEDAD Secano Recinto:23-094-046-00056-00012 Cultivo:62000 PASTOS PERMANENTES DE 5 O MAS AÑOS-SIN VARIEDAD Secano

Datos considerados para el Cálculo de la Carga Ganadera del expediente

Superficie determinada para Cálculo Carga Ganadera: 0,00 ha

Carga Ganadera del Expediente: 0,00 ugm/ha

Incidenias de carga ganadera

INCIDENCIA DESCRIPCIÓN

452	Actividad agraria declarada en un recinto no compatible con el uso PA, PR o PS asignado en SIGPAC para ese recinto. Recinto:23-094-042-00031-00003 Cultivo:62000 PASTOS PERMANENTES DE 5 O MAS AÑOS-SIN VARIEDAD Secano USO ASIGNADO EN SIGPAC:PR Recinto:23-094-042-00027-00001 Cultivo:62000 PASTOS PERMANENTES DE 5 O MAS AÑOS-SIN VARIEDAD Secano USO ASIGNADO EN SIGPAC:PS Recinto:23-094-042-00031-00002 Cultivo:62000 PASTOS PERMANENTES DE 5 O MAS AÑOS-SIN VARIEDAD Secano USO ASIGNADO EN SIGPAC:PS Recinto:23-094-042-00027-00002 Cultivo:62000 PASTOS PERMANENTES DE 5 O MAS AÑOS-SIN VARIEDAD Secano USO ASIGNADO EN SIGPAC:PS Recinto:23-094-046-00056-00004 Cultivo:62000 PASTOS PERMANENTES DE 5 O MAS AÑOS-SIN VARIEDAD Secano USO ASIGNADO EN SIGPAC:PS Recinto:23-094-046-00056-00012 Cultivo:62000 PASTOS PERMANENTES DE 5 O MAS AÑOS-SIN VARIEDAD Secano USO
-----	---

(1) Con incidencias que retienen pago o deniegan el expediente.
 (2) Se calcula sobre superficie declarada admisible.
 (3) Aplicación del artículo 16 bis del RD 147/2023.
 (4) Expediente con algunos recintos de pastos permanentes ubicados en espacios protegidos donde la carga ganadera mínima será 0,1 UGM/ha.

Puede verificar la integridad de una copia de este documento mediante la lectura del código QR adjunto o mediante el acceso a la dirección <https://ws050.juntadeandalucia.es/verificarFirma> indicando el código de VERIFICACIÓN

FIRMADO POR	RAQUEL MARIA ESPIN CRESPO	29/01/2025	
VERIFICACIÓN	Pk2jmMURSWMFXCU9VKGJQRQ2Q7H5BP3	PÁG. 1790/2713	



	ASIGNADO EN SIGPAC:PS			
	Recinto:23-094-042-00003-00004	Cultivo:62000	PASTOS PERMANENTES DE 5 O MAS AÑOS-SIN VARIEDAD	Secano USO
	ASIGNADO EN SIGPAC:PR			
	Recinto:23-094-036-00062-00011	Cultivo:62000	PASTOS PERMANENTES DE 5 O MAS AÑOS-SIN VARIEDAD	Secano USO
	ASIGNADO EN SIGPAC:PR			
	Recinto:23-094-042-00001-00001	Cultivo:62000	PASTOS PERMANENTES DE 5 O MAS AÑOS-SIN VARIEDAD	Secano USO
	ASIGNADO EN SIGPAC:PR			
	Recinto:23-094-042-00031-00001	Cultivo:62000	PASTOS PERMANENTES DE 5 O MAS AÑOS-SIN VARIEDAD	Secano USO
	ASIGNADO EN SIGPAC:PA			
	Recinto:23-094-042-00025-00001	Cultivo:62000	PASTOS PERMANENTES DE 5 O MAS AÑOS-SIN VARIEDAD	Secano USO
	ASIGNADO EN SIGPAC:PS			
3795	Recinto declarado con una situación de riesgo de abandono.			
	Recinto:23-094-046-00056-00004	Cultivo: -		
	Recinto:23-094-042-00025-00001	Cultivo: -		
86122	Recinto superficie forrajera que realiza la actividad de producción de pastoreo y no declara el o los códigos del Registro de Explotaciones Ganaderas de Andalucía, REGA.			
	Recinto:23-094-042-00031-00003	Cultivo:62000	PASTOS PERMANENTES DE 5 O MAS AÑOS-SIN VARIEDAD	Secano
	Recinto:23-094-042-00027-00001	Cultivo:62000	PASTOS PERMANENTES DE 5 O MAS AÑOS-SIN VARIEDAD	Secano
	Recinto:23-094-042-00031-00002	Cultivo:62000	PASTOS PERMANENTES DE 5 O MAS AÑOS-SIN VARIEDAD	Secano
	Recinto:23-094-042-00027-00002	Cultivo:62000	PASTOS PERMANENTES DE 5 O MAS AÑOS-SIN VARIEDAD	Secano
	Recinto:23-094-046-00056-00004	Cultivo:62000	PASTOS PERMANENTES DE 5 O MAS AÑOS-SIN VARIEDAD	Secano
	Recinto:23-094-046-00056-00012	Cultivo:62000	PASTOS PERMANENTES DE 5 O MAS AÑOS-SIN VARIEDAD	Secano
	Recinto:23-094-042-00003-00004	Cultivo:62000	PASTOS PERMANENTES DE 5 O MAS AÑOS-SIN VARIEDAD	Secano
	Recinto:23-094-036-00062-00011	Cultivo:62000	PASTOS PERMANENTES DE 5 O MAS AÑOS-SIN VARIEDAD	Secano
	Recinto:23-094-037-00065-00001	Cultivo:62000	PASTOS PERMANENTES DE 5 O MAS AÑOS-SIN VARIEDAD	Secano
	Recinto:23-094-042-00001-00001	Cultivo:62000	PASTOS PERMANENTES DE 5 O MAS AÑOS-SIN VARIEDAD	Secano
	Recinto:23-094-042-00031-00001	Cultivo:62000	PASTOS PERMANENTES DE 5 O MAS AÑOS-SIN VARIEDAD	Secano
	Recinto:23-094-042-00025-00001	Cultivo:62000	PASTOS PERMANENTES DE 5 O MAS AÑOS-SIN VARIEDAD	Secano
86124	Recinto de forrajera para Cálculo de Carga Ganadera que No pertenece a Explotación.			
	Recinto:23-094-042-00031-00003	Cultivo:62000	PASTOS PERMANENTES DE 5 O MAS AÑOS-SIN VARIEDAD	Secano
	Recinto:23-094-042-00027-00001	Cultivo:62000	PASTOS PERMANENTES DE 5 O MAS AÑOS-SIN VARIEDAD	Secano
	Recinto:23-094-042-00031-00002	Cultivo:62000	PASTOS PERMANENTES DE 5 O MAS AÑOS-SIN VARIEDAD	Secano
	Recinto:23-094-042-00027-00002	Cultivo:62000	PASTOS PERMANENTES DE 5 O MAS AÑOS-SIN VARIEDAD	Secano
	Recinto:23-094-046-00056-00004	Cultivo:62000	PASTOS PERMANENTES DE 5 O MAS AÑOS-SIN VARIEDAD	Secano
	Recinto:23-094-046-00056-00012	Cultivo:62000	PASTOS PERMANENTES DE 5 O MAS AÑOS-SIN VARIEDAD	Secano
	Recinto:23-094-042-00003-00004	Cultivo:62000	PASTOS PERMANENTES DE 5 O MAS AÑOS-SIN VARIEDAD	Secano
	Recinto:23-094-036-00062-00011	Cultivo:62000	PASTOS PERMANENTES DE 5 O MAS AÑOS-SIN VARIEDAD	Secano
	Recinto:23-094-037-00065-00001	Cultivo:62000	PASTOS PERMANENTES DE 5 O MAS AÑOS-SIN VARIEDAD	Secano
	Recinto:23-094-042-00001-00001	Cultivo:62000	PASTOS PERMANENTES DE 5 O MAS AÑOS-SIN VARIEDAD	Secano
	Recinto:23-094-042-00031-00001	Cultivo:62000	PASTOS PERMANENTES DE 5 O MAS AÑOS-SIN VARIEDAD	Secano
	Recinto:23-094-042-00025-00001	Cultivo:62000	PASTOS PERMANENTES DE 5 O MAS AÑOS-SIN VARIEDAD	Secano
86128	Recinto de Forrajeras que no ha contabilizado para Carga Ganadera por no tener una explotación válida para el cálculo de la Carga Ganadera			
	Recinto:23-094-042-00031-00003	Cultivo:62	PASTOS PERMANENTES DE 5 O MAS AÑOS-	
	Recinto:23-094-042-00027-00001	Cultivo:62	PASTOS PERMANENTES DE 5 O MAS AÑOS-	
	Recinto:23-094-042-00031-00002	Cultivo:62	PASTOS PERMANENTES DE 5 O MAS AÑOS-	
	Recinto:23-094-042-00027-00002	Cultivo:62	PASTOS PERMANENTES DE 5 O MAS AÑOS-	
	Recinto:23-094-046-00056-00004	Cultivo:62	PASTOS PERMANENTES DE 5 O MAS AÑOS-	
	Recinto:23-094-046-00056-00012	Cultivo:62	PASTOS PERMANENTES DE 5 O MAS AÑOS-	
	Recinto:23-094-042-00003-00004	Cultivo:62	PASTOS PERMANENTES DE 5 O MAS AÑOS-	
	Recinto:23-094-036-00062-00011	Cultivo:62	PASTOS PERMANENTES DE 5 O MAS AÑOS-	
	Recinto:23-094-037-00065-00001	Cultivo:62	PASTOS PERMANENTES DE 5 O MAS AÑOS-	
	Recinto:23-094-042-00001-00001	Cultivo:62	PASTOS PERMANENTES DE 5 O MAS AÑOS-	
	Recinto:23-094-042-00031-00001	Cultivo:62	PASTOS PERMANENTES DE 5 O MAS AÑOS-	
	Recinto:23-094-042-00025-00001	Cultivo:62	PASTOS PERMANENTES DE 5 O MAS AÑOS-	
86132	Recinto superficie forrajera que no realiza la actividad de producción de pastoreo.			
	Recinto:23-094-042-00031-00003	Cultivo:62000	PASTOS PERMANENTES DE 5 O MAS AÑOS-SIN VARIEDAD	Secano
	Recinto:23-094-042-00027-00001	Cultivo:62000	PASTOS PERMANENTES DE 5 O MAS AÑOS-SIN VARIEDAD	Secano
	Recinto:23-094-042-00031-00002	Cultivo:62000	PASTOS PERMANENTES DE 5 O MAS AÑOS-SIN VARIEDAD	Secano
	Recinto:23-094-042-00027-00002	Cultivo:62000	PASTOS PERMANENTES DE 5 O MAS AÑOS-SIN VARIEDAD	Secano
	Recinto:23-094-046-00056-00004	Cultivo:62000	PASTOS PERMANENTES DE 5 O MAS AÑOS-SIN VARIEDAD	Secano
	Recinto:23-094-046-00056-00012	Cultivo:62000	PASTOS PERMANENTES DE 5 O MAS AÑOS-SIN VARIEDAD	Secano

(1) Con incidencias que retienen pago o deniegan el expediente.

(2) Se calcula sobre superficie declarada admisible.

(3) Aplicación del artículo 16 bis del RD 147/2023.

(4) Expediente con algunos recintos de pastos permanentes ubicados en espacios protegidos donde la carga ganadera mínima será 0,1 UGM/ha.

Puede verificar la integridad de una copia de este documento mediante la lectura del código QR adjunto o mediante el acceso a la dirección <https://ws050.juntadeandalucia.es/verificarFirma> indicando el código de VERIFICACIÓN

FIRMADO POR

RAQUEL MARIA ESPIN CRESPO

29/01/2025

VERIFICACIÓN

Pk2jmMURSWMFXCU9VKGJRQ2Q7H5BP3

PÁG. 1791/2713





Recinto:23-094-042-00003-00004 Cultivo:62000 PASTOS PERMANENTES DE 5 O MAS AÑOS-SIN VARIEDAD Secano
Recinto:23-094-036-00062-00011 Cultivo:62000 PASTOS PERMANENTES DE 5 O MAS AÑOS-SIN VARIEDAD Secano
Recinto:23-094-037-00065-00001 Cultivo:62000 PASTOS PERMANENTES DE 5 O MAS AÑOS-SIN VARIEDAD Secano
Recinto:23-094-042-00001-00001 Cultivo:62000 PASTOS PERMANENTES DE 5 O MAS AÑOS-SIN VARIEDAD Secano
Recinto:23-094-042-00031-00001 Cultivo:62000 PASTOS PERMANENTES DE 5 O MAS AÑOS-SIN VARIEDAD Secano
Recinto:23-094-042-00025-00001 Cultivo:62000 PASTOS PERMANENTES DE 5 O MAS AÑOS-SIN VARIEDAD Secano

(1) Con incidencias que retienen pago o deniegan el expediente.
(2) Se calcula sobre superficie declarada admisible.
(3) Aplicación del artículo 16 bis del RD 147/2023.
(4) Expediente con algunos recintos de pastos permanentes ubicados en espacios protegidos donde la carga ganadera mínima será 0,1 UGM/ha.

Puede verificar la integridad de una copia de este documento mediante la lectura del código QR adjunto o mediante el acceso a la dirección <https://ws050.juntadeandalucia.es/verificarFirma> indicando el código de VERIFICACIÓN

FIRMADO POR	RAQUEL MARIA ESPIN CRESPO	29/01/2025	
VERIFICACIÓN	Pk2jmMURSWMFXCu9VKGJRQ2Q7H5BP3	PÁG. 1792/2713	

**APELLIDOS Y NOMBRE / RAZÓN SOCIAL**
BALGUERIAS GUERRA ANTONIO**NIF**
****3912***EXPEDIENTE**
1095525**RESOLUCIÓN**
CONCESIÓN DE LA AYUDA**DATOS DE MANTENIMIENTO UNIDADES**

GRUPO DE PAGO	Sup. Dec. Admisible	Sup. Resuelta	Sobredecl.	% Sobredecl.
ZONAS DE MONTAÑA	14,33	14,33	0,00	0,00

RESUMEN DE PAGOS

	IMPORTE (Euros)			
	RESUELTO	FEADER	MAPA	CAPADR
Pago realizado	1.327,11	1.128,04	130,19	68,88
A pagar	5,58	4,74	0,55	0,29
TOTAL	1.332,69	1.132,78	130,74	69,17

APLICACIÓN DE REDUCCIONES Y PENALIZACIONES (%)

Criterios de subvencionabilidad (1)	Presentación tardía	Omisión declaración	Condicionalidad
0,00	0,00	0,00	0,00

IMPORTE (Euros)

Calculado(2)	Reducción	Penalización	Reducción Penalización (3)	Penalización adicional	Resuelto	FEADER	MAPA	CAPADR
1.332,69 €	0,00 €	0,00 €	0,00 €	0,00 €	1.332,69 €	1.132,79 €	130,74 €	69,16 €
Importe Unitario:	93,00 €	Nuevo Importe Unitario:	93,00 €					

RECINTOS PROPUESTOS

REF.	REFERENCIA SIGPAC	CULTIVO	USO SIGPAC	Sup. Dec. admisible	Sup. Campo	Sup. Determ.	Sup. Resuelta
-1560860	23-900-021-00133-0018	OLIVAR	S	0,06		0,06	0,06
-1256910	23-900-021-00133-0017	OLIVAR	S	0,29		0,29	0,29
1700000005329390	23-900-021-00086-0001	OLIVAR	S	0,04		0,04	0,04
1700000005329391	23-900-021-00087-0001	OLIVAR	S	1,99		1,99	1,99
1700000005329392	23-900-021-00088-0001	OLIVAR	S	0,07		0,07	0,07
1700000005329393	23-900-021-00128-0003	OLIVAR	S	0,11		0,11	0,11
1700000005329394	23-900-021-00129-0004	OLIVAR	S	0,01		0,01	0,01
1700000005329395	23-900-021-00131-0007	OLIVAR	S	0,05		0,05	0,05
1700000005329396	23-900-021-00132-0002	OLIVAR	S	0,02		0,02	0,02
1700000005329397	23-900-021-00133-0008	OLIVAR	S	11,69		11,69	11,69

INCIDENCIAS**INCIDENCIA DESCRIPCIÓN**

86119	Carga ganadera NO cumple con el valor mínimo de 0,2 UGM/ha. Recinto:23-900-021-00133-00009 Cultivo:62000 PASTOS PERMANENTES DE 5 O MAS AÑOS-SIN VARIEDAD Secano Carga Ganadera:0
86122	Recinto superficie forrajera que realiza la actividad de producción de pastoreo y no declara el o los códigos del Registro de Explotaciones Ganaderas de Andalucía, REGA. Recinto:23-900-021-00133-00009 Cultivo:62000 PASTOS PERMANENTES DE 5 O MAS AÑOS-SIN VARIEDAD Secano
86124	Recinto de forrajera para Cálculo de Carga Ganadera que No pertenece a Explotación. Recinto:23-900-021-00133-00009 Cultivo:62000 PASTOS PERMANENTES DE 5 O MAS AÑOS-SIN VARIEDAD Secano

(1) Con incidencias que retienen pago o deniegan el expediente.

(2) Se calcula sobre superficie declarada admisible.

(3) Aplicación del artículo 16 bis del RD 147/2023.

(4) Expediente con algunos recintos de pastos permanentes ubicados en espacios protegidos donde la carga ganadera mínima será 0,1 UGM/ha.

Puede verificar la integridad de una copia de este documento mediante la lectura del código QR adjunto o mediante el acceso a la dirección <https://ws050.juntadeandalucia.es/verificarFirma> indicando el código de VERIFICACIÓN

FIRMADO POR	RAQUEL MARIA ESPIN CRESPO	29/01/2025
VERIFICACIÓN	Pk2jmMURSWMFCU9VKGJQR2Q7H5BP3	PÁG. 1793/2713





Datos considerados para el Cálculo de la Carga Ganadera del expediente

Superficie determinada para Cálculo Carga Ganadera: 0,00 ha

Carga Ganadera del Expediente: 0,00 ugm/ha

Incidencias de carga ganadera

INCIDENCIA DESCRIPCIÓN

86122	Recinto superficie forrajera que realiza la actividad de producción de pastoreo y no declara el o los códigos del Registro de Explotaciones Ganaderas de Andalucía, REGA. Recinto:23-900-021-00133-00009 Cultivo:62000 PASTOS PERMANENTES DE 5 O MAS AÑOS-SIN VARIEDAD Secano
86124	Recinto de forrajera para Cálculo de Carga Ganadera que No pertenece a Explotación. Recinto:23-900-021-00133-00009 Cultivo:62000 PASTOS PERMANENTES DE 5 O MAS AÑOS-SIN VARIEDAD Secano
86128	Recinto de Forrajeras que no ha contabilizado para Carga Ganadera por no tener una explotación válida para el cálculo de la Carga Ganadera Recinto:23-900-021-00133-00009 Cultivo:62 PASTOS PERMANENTES DE 5 O MAS AÑOS-

(1) Con incidencias que retienen pago o deniegan el expediente.

(2) Se calcula sobre superficie declarada admisible.

(3) Aplicación del artículo 16 bis del RD 147/2023.

(4) Expediente con algunos recintos de pastos permanentes ubicados en espacios protegidos donde la carga ganadera mínima será 0,1 UGM/ha.

Puede verificar la integridad de una copia de este documento mediante la lectura del código QR adjunto o mediante el acceso a la dirección <https://ws050.juntadeandalucia.es/verificarFirma> indicando el código de VERIFICACIÓN

FIRMADO POR

RAQUEL MARIA ESPIN CRESPO

29/01/2025

VERIFICACIÓN

Pk2jmMURSWMFXC9VKGJRQ2Q7H5BP3

PÁG. 1794/2713



**APELLIDOS Y NOMBRE / RAZÓN SOCIAL**

BARRANCO TORRES MANUEL ANGEL

NIF

****8843*

EXPEDIENTE

1204959

RESOLUCIÓN

CONCESIÓN DE LA AYUDA

DATOS DE MANTENIMIENTO UNIDADES

GRUPO DE PAGO	Sup. Dec. Admisible	Sup. Resuelta	Sobredecl.	% Sobredecl.
ZONAS DE MONTAÑA	15,24	15,24	0,00	0,00

RESUMEN DE PAGOS

	IMPORTE (Euros)			
	RESUELTO	FEADER	MAPA	CAPADR
Pago realizado	1.412,86	1.200,93	138,60	73,33

APLICACIÓN DE REDUCCIONES Y PENALIZACIONES (%)

Criterios de subvencionabilidad (1)	Presentación tardía	Omisión declaración	Condicionalidad
0,00	0,00	0,00	0,00

IMPORTE (Euros)

Calculado(2)	Reducción	Penalización	Reducción Penalización (3)	Penalización adicional	Resuelto	FEADER	MAPA	CAPADR
1.412,86 €	0,00 €	0,00 €	0,00 €	0,00 €	1.412,86 €	1.200,93 €	138,60 €	73,33 €
Importe Unitario:	93,00 €	Nuevo Importe Unitario:	92,71 €					

RECINTOS PROPUESTOS

REF.	REFERENCIA SIGPAC	CULTIVO	S/R	USO SIGPAC	Sup. Dec. admisible	Sup. Campo	Sup. Determ.	Sup. Resuelta
-1258248	23-034-011-00418-0002	OLIVAR	S		0,02		0,02	0,02
-997141	23-034-012-00514-0004	OLIVAR	S		0,16		0,16	0,16
-997140	23-034-012-00513-0002	OLIVAR	S		0,09		0,09	0,09
-997139	23-034-012-00512-0002	OLIVAR	S		0,03		0,03	0,03
4626383	23-034-015-00102-0001	OLIVAR	S		0,12		0,12	0,12
4626391	23-034-015-00092-0003	OLIVAR	S		0,55		0,55	0,55
4626402	23-034-011-00422-0001	OLIVAR	S		1,14		1,14	1,14
1700000004627611	23-034-011-00421-0002	OLIVAR	S		0,17		0,17	0,17
1700000004627612	23-034-011-00421-0005	OLIVAR	S		3,02		3,02	3,02
1700000004627613	23-034-011-00421-0006	OLIVAR	S		0,06		0,06	0,06
1700000004627614	23-034-011-00421-0007	OLIVAR	S		0,55		0,55	0,55
1700000006877408	23-034-012-00489-0009	OLIVAR	S		0,02		0,02	0,02
1700000006877409	23-034-012-00489-0007	OLIVAR	S		0,11		0,11	0,11
1700000006877410	23-034-012-00444-0001	OLIVAR	S		0,09		0,09	0,09
1700000006877411	23-034-012-00450-0002	OLIVAR	S		0,02		0,02	0,02
1700000006877412	23-034-012-00488-0001	OLIVAR	S		0,65		0,65	0,65
1700000006877413	23-034-012-00489-0003	OLIVAR	S		1,52		1,52	1,52
1700000006877414	23-034-012-00490-0003	OLIVAR	S		0,51		0,51	0,51
1700000006877416	23-034-012-00512-0001	OLIVAR	S		0,95		0,95	0,95
1700000006877417	23-034-012-00513-0001	OLIVAR	S		1,13		1,13	1,13
1700000006877418	23-034-012-00514-0002	OLIVAR	S		0,69		0,69	0,69
1700000006877419	23-034-012-09090-0001	OLIVAR	S		0,03		0,03	0,03
1700000006877420	23-034-012-00482-0001	OLIVAR	S		1,68		1,68	1,68
1700000006877422	23-034-012-00495-0001	OLIVAR	S		1,18		1,18	1,18
1700000006942761	23-034-011-00420-0002	OLIVAR	S		0,75		0,75	0,75

(1) Con incidencias que retienen pago o deniegan el expediente.

(2) Se calcula sobre superficie declarada admisible.

(3) Aplicación del artículo 16 bis del RD 147/2023.

(4) Expediente con algunos recintos de pastos permanentes ubicados en espacios protegidos donde la carga ganadera mínima será 0,1 UGM/ha.

Puede verificar la integridad de una copia de este documento mediante la lectura del código QR adjunto o mediante el acceso a la dirección <https://ws050.juntadeandalucia.es/verificarFirma> indicando el código de VERIFICACIÓN

FIRMADO POR

RAQUEL MARIA ESPIN CRESPO

29/01/2025

VERIFICACIÓN

Pk2jmMURSWMFXCU9VKGJQRQ2Q7H5BP3

PÁG. 1795/2713





INCIDENCIAS

INCIDENCIA DESCRIPCIÓN

- 452 Actividad agraria declarada en un recinto no compatible con el uso PA, PR o PS asignado en SIGPAC para ese recinto.
Recinto:23-034-012-00488-00002 Cultivo:62000 PASTOS PERMANENTES DE 5 O MAS AÑOS-SIN VARIEDAD Secano USO ASIGNADO EN SIGPAC:PS
- 86119 Carga ganadera NO cumple con el valor mínimo de 0,2 UGM/ha.
Recinto:23-034-012-00488-00002 Cultivo:62000 PASTOS PERMANENTES DE 5 O MAS AÑOS-SIN VARIEDAD Secano Carga Ganadera:0
- 86121 Recinto superficie forrajera que no realiza la actividad de producción de pastoreo.
Recinto:23-034-012-00488-00002 Cultivo:62000 PASTOS PERMANENTES DE 5 O MAS AÑOS-SIN VARIEDAD Secano Actividad Agraria del recinto:2
- 86122 Recinto superficie forrajera que realiza la actividad de producción de pastoreo y no declara el o los códigos del Registro de Explotaciones Ganaderas de Andalucía, REGA.
Recinto:23-034-012-00488-00002 Cultivo:62000 PASTOS PERMANENTES DE 5 O MAS AÑOS-SIN VARIEDAD Secano
- 86124 Recinto de forrajera para Cálculo de Carga Ganadera que No pertenece a Explotación.
Recinto:23-034-012-00488-00002 Cultivo:62000 PASTOS PERMANENTES DE 5 O MAS AÑOS-SIN VARIEDAD Secano

Datos considerados para el Cálculo de la Carga Ganadera del expediente

Superficie determinada para Cálculo Carga Ganadera: 0,00 ha
Carga Ganadera del Expediente: 0,00 ugm/ha

Incidenias de carga ganadera

INCIDENCIA DESCRIPCIÓN

- 452 Actividad agraria declarada en un recinto no compatible con el uso PA, PR o PS asignado en SIGPAC para ese recinto.
Recinto:23-034-012-00488-00002 Cultivo:62000 PASTOS PERMANENTES DE 5 O MAS AÑOS-SIN VARIEDAD Secano USO ASIGNADO EN SIGPAC:PS
- 86122 Recinto superficie forrajera que realiza la actividad de producción de pastoreo y no declara el o los códigos del Registro de Explotaciones Ganaderas de Andalucía, REGA.
Recinto:23-034-012-00488-00002 Cultivo:62000 PASTOS PERMANENTES DE 5 O MAS AÑOS-SIN VARIEDAD Secano
- 86124 Recinto de forrajera para Cálculo de Carga Ganadera que No pertenece a Explotación.
Recinto:23-034-012-00488-00002 Cultivo:62000 PASTOS PERMANENTES DE 5 O MAS AÑOS-SIN VARIEDAD Secano
- 86128 Recinto de Forrajeras que no ha contabilizado para Carga Ganadera por no tener una explotación válida para el cálculo de la Carga Ganadera
Recinto:23-034-012-00488-00002 Cultivo:62 PASTOS PERMANENTES DE 5 O MAS AÑOS-
- 86132 Recinto superficie forrajera que no realiza la actividad de producción de pastoreo.
Recinto:23-034-012-00488-00002 Cultivo:62000 PASTOS PERMANENTES DE 5 O MAS AÑOS-SIN VARIEDAD Secano

(1) Con incidencias que retienen pago o deniegan el expediente.
 (2) Se calcula sobre superficie declarada admisible.
 (3) Aplicación del artículo 16 bis del RD 147/2023.
 (4) Expediente con algunos recintos de pastos permanentes ubicados en espacios protegidos donde la carga ganadera mínima será 0,1 UGM/ha.

Puede verificar la integridad de una copia de este documento mediante la lectura del código QR adjunto o mediante el acceso a la dirección <https://ws050.juntadeandalucia.es/verificarFirma> indicando el código de VERIFICACIÓN

FIRMADO POR	RAQUEL MARIA ESPIN CRESPO	29/01/2025	
VERIFICACIÓN	Pk2jmMURSWMFXC9VKGJRQ2Q7H5BP3	PÁG. 1796/2713	

**APELLIDOS Y NOMBRE / RAZÓN SOCIAL**

BERMUDEZ ARENAS JUANA ROSARIO

NIF

****1432*

EXPEDIENTE

1108411

RESOLUCIÓN

CONCESIÓN DE LA AYUDA

DATOS DE MANTENIMIENTO UNIDADES

GRUPO DE PAGO	Sup. Dec. Admisible	Sup. Resuelta	Sobredecl.	% Sobredecl.
ZONAS DE MONTAÑA	5,41	5,41	0,00	0,00

RESUMEN DE PAGOS

	IMPORTE (Euros)			
	RESUELTO	FEADER	MAPA	CAPADR
A pagar	503,13	427,66	49,36	26,11

APLICACIÓN DE REDUCCIONES Y PENALIZACIONES (%)

Crterios de subvencionabilidad (1)	Presentación tardía	Omisión declaración	Condicionalidad
0,00	0,00	0,00	0,00

IMPORTE (Euros)

Calculado(2)	Reducción	Penalización	Reducción Penalización (3)	Penalización adicional	Resuelto	FEADER	MAPA	CAPADR
503,13 €	0,00 €	0,00 €	0,00 €	0,00 €	503,13 €	427,66 €	49,36 €	26,11 €
Importe Unitario:	93,00 €	Nuevo Importe Unitario:	93,00 €					

RECINTOS PROPUESTOS

REF.	REFERENCIA SIGPAC	CULTIVO	S/R	USO SIGPAC	Sup. Dec. admisible	Sup. Campo	Sup. Determ.	Sup. Resuelta
-1240688	23-002-028-00183-0001	OLIVAR	S		0,82		0,82	0,82
1700000005178720	23-002-018-00121-0001	OLIVAR	S		1,03		1,03	1,03
1700000005178721	23-002-030-00455-0002	OLIVAR	R		1,05		1,05	1,05
1700000005178722	23-002-028-00081-0002	OLIVAR	S		0,01		0,01	0,01
1700000005178723	23-002-028-00086-0001	OLIVAR	S		0,01		0,01	0,01
1700000005178724	23-002-026-00029-0001	OLIVAR	S		0,04		0,04	0,04
1700000005178725	23-002-026-00030-0002	OLIVAR	S		0,01		0,01	0,01
1700000005178726	23-002-026-00031-0001	OLIVAR	S		0,31		0,31	0,31
1700000005178727	23-002-029-00022-0001	OLIVAR	S		1,16		1,16	1,16
1700000005178728	23-002-027-00147-0002	OLIVAR	S		0,05		0,05	0,05
1700000005178729	23-002-027-00148-0001	OLIVAR	S		0,17		0,17	0,17
1700000005178730	23-002-027-00149-0003	OLIVAR	S		0,01		0,01	0,01
1700000005178731	23-002-028-00081-0001	OLIVAR	S		0,72		0,72	0,72
1700000005178732	23-002-028-00085-0001	OLIVAR	S		0,02		0,02	0,02

(1) Con incidencias que retienen pago o deniegan el expediente.

(2) Se calcula sobre superficie declarada admisible.

(3) Aplicación del artículo 16 bis del RD 147/2023.

(4) Expediente con algunos recintos de pastos permanentes ubicados en espacios protegidos donde la carga ganadera mínima será 0,1 UGM/ha.

Puede verificar la integridad de una copia de este documento mediante la lectura del código QR adjunto o mediante el acceso a la dirección <https://ws050.juntadeandalucia.es/verificarFirma> indicando el código de VERIFICACIÓN

FIRMADO POR

RAQUEL MARIA ESPIN CRESPO

29/01/2025

VERIFICACIÓN

Pk2jmMURSWMFXCU9VKGJQRQ2Q7H5BP3

PÁG. 1797/2713



**APELLIDOS Y NOMBRE / RAZÓN SOCIAL**

BERMUDEZ MARIN JAVIER

NIF

****4436*

EXPEDIENTE

1283634

RESOLUCIÓN

CONCESIÓN DE LA AYUDA

DATOS DE MANTENIMIENTO UNIDADES

GRUPO DE PAGO	Sup. Dec. Admisible	Sup. Resuelta	Sobredecl.	% Sobredecl.
ZONAS DE MONTAÑA	72,05	72,05	0,00	0,00

RESUMEN DE PAGOS

	IMPORTE (Euros)			
	RESUELTO	FEADER	MAPA	CAPADR
Pago realizado	2.046,00	1.739,10	200,71	106,19

APLICACIÓN DE REDUCCIONES Y PENALIZACIONES (%)

Criterios de subvencionabilidad (1)	Presentación tardía	Omisión declaración	Condicionalidad
0,00	0,00	0,00	0,00

IMPORTE (Euros)

Calculado(2)	Reducción	Penalización	Reducción Penalización (3)	Penalización adicional	Resuelto	FEADER	MAPA	CAPADR
2.046,00 €	0,00 €	0,00 €	0,00 €	0,00 €	2.046,00 €	1.739,10 €	200,71 €	106,19 €
Importe Unitario:	93,00 €	Nuevo Importe Unitario:	28,40 €					

RECINTOS PROPUESTOS

REF.	REFERENCIA SIGPAC	CULTIVO	S/R	USO SIGPAC	Sup. Dec. admisible	Sup. Campo	Sup. Determ.	Sup. Resuelta
6939605	23-078-008-00536-0021	PASTOS PERMANENTES DE 5 O MAS AÑOS	S		0,00		0,00	0,00
6939606	23-078-008-00536-0019	PASTOS PERMANENTES DE 5 O MAS AÑOS	S		0,00		0,00	0,00
6939607	23-078-008-00536-0024	PASTOS PERMANENTES DE 5 O MAS AÑOS	S		0,02		0,02	0,02
6939608	23-078-008-00536-0023	PASTOS PERMANENTES DE 5 O MAS AÑOS	S		0,05		0,05	0,05
6939609	23-078-008-00536-0025	PASTOS PERMANENTES DE 5 O MAS AÑOS	S		0,00		0,00	0,00
6939611	23-078-008-00536-0014	PASTOS PERMANENTES DE 5 O MAS AÑOS	S		0,07		0,07	0,07
6939614	23-078-008-00536-0016	PASTOS PERMANENTES DE 5 O MAS AÑOS	S		0,28		0,28	0,28
6939616	23-078-008-00536-0015	PASTOS PERMANENTES DE 5 O MAS AÑOS	S		0,03		0,03	0,03
6939618	23-078-008-00536-0018	PASTOS PERMANENTES DE 5 O MAS AÑOS	S		0,00		0,00	0,00
6939620	23-078-008-00536-0017	PASTOS PERMANENTES DE 5 O MAS AÑOS	S		0,11		0,11	0,11
6939622	23-078-008-00536-0006	PASTOS PERMANENTES DE 5 O MAS AÑOS	S		1,88		1,88	1,88
6939624	23-078-008-00536-0005	PASTOS PERMANENTES DE 5 O MAS AÑOS	S		11,66		11,66	11,66
6939626	23-078-008-00536-0009	PASTOS PERMANENTES DE 5 O MAS AÑOS	S		0,06		0,06	0,06
6939628	23-078-008-00536-0008	PASTOS PERMANENTES DE 5 O MAS AÑOS	S		5,53		5,53	5,53
6939630	23-078-008-00536-0013	PASTOS PERMANENTES DE 5 O MAS AÑOS	S		0,17		0,17	0,17
6939631	23-078-008-00536-0012	PASTOS PERMANENTES DE 5 O MAS AÑOS	S		0,16		0,16	0,16
6939632	23-078-008-00536-0028	PASTOS PERMANENTES DE 5 O MAS AÑOS	S		0,00		0,00	0,00
6939633	23-078-008-00536-0026	PASTOS PERMANENTES DE 5 O MAS AÑOS	S		0,00		0,00	0,00
6939634	23-078-008-00536-0001	PASTOS PERMANENTES DE 5 O MAS AÑOS	S		19,50		19,50	19,50
6939636	23-078-008-00536-0039	PASTOS PERMANENTES DE 5 O MAS AÑOS	S		0,05		0,05	0,05
6939637	23-078-008-00536-0003	PASTOS PERMANENTES DE 5 O MAS AÑOS	S		16,61		16,61	16,61
6939639	23-078-008-00536-0002	PASTOS PERMANENTES DE 5 O MAS AÑOS	S		15,87		15,87	15,87

(1) Con incidencias que retienen pago o deniegan el expediente.

(2) Se calcula sobre superficie declarada admisible.

(3) Aplicación del artículo 16 bis del RD 147/2023.

(4) Expediente con algunos recintos de pastos permanentes ubicados en espacios protegidos donde la carga ganadera mínima será 0,1 UGM/ha.

Puede verificar la integridad de una copia de este documento mediante la lectura del código QR adjunto o mediante el acceso a la dirección <https://ws050.juntadeandalucia.es/verificarFirma> indicando el código de VERIFICACIÓN

FIRMADO POR

RAQUEL MARIA ESPIN CRESPO

29/01/2025

VERIFICACIÓN

Pk2jmMURSWMFXCU9VKGJQRQ2Q7H5BP3

PÁG. 1798/2713





INCIDENCIAS

INCIDENCIA DESCRIPCIÓN

- 4272 Verifica que las líneas de declaración de las Solicitudes Únicas no tienen solapes con la capa de Retroactividad Gráfica (ambas de la misma campaña) a nivel de expediente/línea de declaración gráfica de la solicitud.
 Recinto:23-065-008-00037-00022 Cultivo: - Agregado de la referencia del recinto.:0 Zona de la referencia del recinto.:0 Superficie solapada.:0,79 Id. Incid.:100419513
 Recinto:23-065-008-00037-00027 Cultivo: - Agregado de la referencia del recinto.:0 Zona de la referencia del recinto.:0 Superficie solapada.:1,17 Id. Incid.:100419514
- 86126 Recinto de forrajera para Cálculo de Carga Ganadera que No pertenece a Explotación con UGM válida.
 Recinto:23-065-008-00037-00010 Cultivo:63000 PASTOS DE MENOS DE 5 AÑOS-SIN VARIEDAD Secano Explotacion: ES230650000564
 Recinto:23-065-008-00037-00011 Cultivo:63000 PASTOS DE MENOS DE 5 AÑOS-SIN VARIEDAD Secano Explotacion: ES230650000564
 Recinto:23-065-008-00037-00014 Cultivo:62000 PASTOS PERMANENTES DE 5 O MAS AÑOS-SIN VARIEDAD Secano Explotacion:ES230650000564
 Recinto:23-065-008-00037-00015 Cultivo:62000 PASTOS PERMANENTES DE 5 O MAS AÑOS-SIN VARIEDAD Secano Explotacion:ES230650000564
 Recinto:23-065-008-00037-00017 Cultivo:62000 PASTOS PERMANENTES DE 5 O MAS AÑOS-SIN VARIEDAD Secano Explotacion:ES230650000564
 Recinto:23-065-008-00037-00018 Cultivo:62000 PASTOS PERMANENTES DE 5 O MAS AÑOS-SIN VARIEDAD Secano Explotacion:ES230650000564
 Recinto:23-065-008-00037-00019 Cultivo:62000 PASTOS PERMANENTES DE 5 O MAS AÑOS-SIN VARIEDAD Secano Explotacion:ES230650000564
 Recinto:23-065-008-00037-00020 Cultivo:63000 PASTOS DE MENOS DE 5 AÑOS-SIN VARIEDAD Secano Explotacion: ES230650000564
 Recinto:23-065-008-00037-00022 Cultivo:62000 PASTOS PERMANENTES DE 5 O MAS AÑOS-SIN VARIEDAD Secano Explotacion:ES230650000564
 Recinto:23-065-008-00037-00023 Cultivo:63000 PASTOS DE MENOS DE 5 AÑOS-SIN VARIEDAD Secano Explotacion: ES230650000564
 Recinto:23-065-008-00037-00026 Cultivo:63000 PASTOS DE MENOS DE 5 AÑOS-SIN VARIEDAD Secano Explotacion: ES230650000564
 Recinto:23-065-008-00037-00027 Cultivo:62000 PASTOS PERMANENTES DE 5 O MAS AÑOS-SIN VARIEDAD Secano Explotacion:ES230650000564
 Recinto:23-065-008-00037-00028 Cultivo:63000 PASTOS DE MENOS DE 5 AÑOS-SIN VARIEDAD Secano Explotacion: ES230650000564

Datos considerados para el Cálculo de la Carga Ganadera del expediente

Superficie determinada para Cálculo Carga Ganadera: 72,05 ha
 Carga Ganadera del Expediente: 0,60 ugm/ha (4)

Explotación	Especie	Ugm Calculada para CG
ES239040000942	OVINA	43,09

Recintos Determinados para el Cálculo de Carga Ganadera

REF.	REFERENCIA SIGPAC	CULTIVO	DESCRIPCIÓN CULTIVO	S/R	SUP. RESUELTA (ha)
6939605	23-078-008-00536-00021	62000	PASTOS PERMANENTES DE 5 O MAS AÑOS-SIN VARIEDAD	S	0,00
6939606	23-078-008-00536-00019	62000	PASTOS PERMANENTES DE 5 O MAS AÑOS-SIN VARIEDAD	S	0,00
6939607	23-078-008-00536-00024	62000	PASTOS PERMANENTES DE 5 O MAS AÑOS-SIN VARIEDAD	S	0,02
6939608	23-078-008-00536-00023	62000	PASTOS PERMANENTES DE 5 O MAS AÑOS-SIN VARIEDAD	S	0,05
6939609	23-078-008-00536-00025	62000	PASTOS PERMANENTES DE 5 O MAS AÑOS-SIN VARIEDAD	S	0,00
6939611	23-078-008-00536-00014	62000	PASTOS PERMANENTES DE 5 O MAS AÑOS-SIN VARIEDAD	S	0,07
6939614	23-078-008-00536-00016	62000	PASTOS PERMANENTES DE 5 O MAS AÑOS-SIN VARIEDAD	S	0,28
6939616	23-078-008-00536-00015	62000	PASTOS PERMANENTES DE 5 O MAS AÑOS-SIN VARIEDAD	S	0,03
6939618	23-078-008-00536-00018	62000	PASTOS PERMANENTES DE 5 O MAS AÑOS-SIN VARIEDAD	S	0,00
6939620	23-078-008-00536-00017	62000	PASTOS PERMANENTES DE 5 O MAS AÑOS-SIN VARIEDAD	S	0,11

(1) Con incidencias que retienen pago o deniegan el expediente.
 (2) Se calcula sobre superficie declarada admisible.
 (3) Aplicación del artículo 16 bis del RD 147/2023.
 (4) Expediente con algunos recintos de pastos permanentes ubicados en espacios protegidos donde la carga ganadera mínima será 0,1 UGM/ha.

Puede verificar la integridad de una copia de este documento mediante la lectura del código QR adjunto o mediante el acceso a la dirección <https://ws050.juntadeandalucia.es/verificarFirma> indicando el código de VERIFICACIÓN

FIRMADO POR	RAQUEL MARIA ESPIN CRESPO	29/01/2025
VERIFICACIÓN	Pk2jmMURSWMFXCU9VKGJRQ2Q7H5BP3	PÁG. 1799/2713





Recintos Determinados para el Cálculo de Garga Ganadera

REF.	REFERENCIA SIGPAC	CULTIVO	DESCRIPCIÓN CULTIVO	S/R	SUP.
					RESUELTA (ha)
6939622	23-078-008-00536-00006	62000	PASTOS PERMANENTES DE 5 O MAS AÑOS-SIN VARIEDAD	S	1,88
6939624	23-078-008-00536-00005	62000	PASTOS PERMANENTES DE 5 O MAS AÑOS-SIN VARIEDAD	S	11,66
6939626	23-078-008-00536-00009	62000	PASTOS PERMANENTES DE 5 O MAS AÑOS-SIN VARIEDAD	S	0,06
6939628	23-078-008-00536-00008	62000	PASTOS PERMANENTES DE 5 O MAS AÑOS-SIN VARIEDAD	S	5,53
6939630	23-078-008-00536-00013	62000	PASTOS PERMANENTES DE 5 O MAS AÑOS-SIN VARIEDAD	S	0,17
6939631	23-078-008-00536-00012	62000	PASTOS PERMANENTES DE 5 O MAS AÑOS-SIN VARIEDAD	S	0,16
6939632	23-078-008-00536-00028	62000	PASTOS PERMANENTES DE 5 O MAS AÑOS-SIN VARIEDAD	S	0,00
6939633	23-078-008-00536-00026	62000	PASTOS PERMANENTES DE 5 O MAS AÑOS-SIN VARIEDAD	S	0,00
6939634	23-078-008-00536-00001	62000	PASTOS PERMANENTES DE 5 O MAS AÑOS-SIN VARIEDAD	S	19,50
6939636	23-078-008-00536-00039	62000	PASTOS PERMANENTES DE 5 O MAS AÑOS-SIN VARIEDAD	S	0,05
6939637	23-078-008-00536-00003	62000	PASTOS PERMANENTES DE 5 O MAS AÑOS-SIN VARIEDAD	S	16,61
6939639	23-078-008-00536-00002	62000	PASTOS PERMANENTES DE 5 O MAS AÑOS-SIN VARIEDAD	S	15,87

Incidencias de carga ganadera

INCIDENCIA DESCRIPCIÓN

86126	Recinto de forrajera para Cálculo de Carga Ganadera que No pertenece a Explotación con UGM válida. Recinto:23-065-008-00037-00020 Cultivo:63000 PASTOS DE MENOS DE 5 AÑOS-SIN VARIEDAD Secano Explotacion: ES230650000564 Recinto:23-065-008-00037-00023 Cultivo:63000 PASTOS DE MENOS DE 5 AÑOS-SIN VARIEDAD Secano Explotacion: ES230650000564 Recinto:23-065-008-00037-00022 Cultivo:62000 PASTOS PERMANENTES DE 5 O MAS AÑOS-SIN VARIEDAD Secano Explotacion:ES230650000564 Recinto:23-065-008-00037-00027 Cultivo:62000 PASTOS PERMANENTES DE 5 O MAS AÑOS-SIN VARIEDAD Secano Explotacion:ES230650000564 Recinto:23-065-008-00037-00026 Cultivo:63000 PASTOS DE MENOS DE 5 AÑOS-SIN VARIEDAD Secano Explotacion: ES230650000564 Recinto:23-065-008-00037-00028 Cultivo:63000 PASTOS DE MENOS DE 5 AÑOS-SIN VARIEDAD Secano Explotacion: ES230650000564 Recinto:23-065-008-00037-00017 Cultivo:62000 PASTOS PERMANENTES DE 5 O MAS AÑOS-SIN VARIEDAD Secano Explotacion:ES230650000564 Recinto:23-065-008-00037-00015 Cultivo:62000 PASTOS PERMANENTES DE 5 O MAS AÑOS-SIN VARIEDAD Secano Explotacion:ES230650000564 Recinto:23-065-008-00037-00019 Cultivo:62000 PASTOS PERMANENTES DE 5 O MAS AÑOS-SIN VARIEDAD Secano Explotacion:ES230650000564 Recinto:23-065-008-00037-00018 Cultivo:62000 PASTOS PERMANENTES DE 5 O MAS AÑOS-SIN VARIEDAD Secano Explotacion:ES230650000564 Recinto:23-065-008-00037-00010 Cultivo:63000 PASTOS DE MENOS DE 5 AÑOS-SIN VARIEDAD Secano Explotacion: ES230650000564 Recinto:23-065-008-00037-00014 Cultivo:62000 PASTOS PERMANENTES DE 5 O MAS AÑOS-SIN VARIEDAD Secano Explotacion:ES230650000564 Recinto:23-065-008-00037-00011 Cultivo:63000 PASTOS DE MENOS DE 5 AÑOS-SIN VARIEDAD Secano Explotacion: ES230650000564
86128	Recinto de Forrajeras que no ha contabilizado para Carga Ganadera por no tener una explotación válida para el cálculo de la Carga Ganadera Recinto:23-065-008-00037-00020 Cultivo:63 PASTOS DE MENOS DE 5 AÑOS- Recinto:23-065-008-00037-00023 Cultivo:63 PASTOS DE MENOS DE 5 AÑOS- Recinto:23-065-008-00037-00022 Cultivo:62 PASTOS PERMANENTES DE 5 O MAS AÑOS- Recinto:23-065-008-00037-00027 Cultivo:62 PASTOS PERMANENTES DE 5 O MAS AÑOS- Recinto:23-065-008-00037-00026 Cultivo:63 PASTOS DE MENOS DE 5 AÑOS- Recinto:23-065-008-00037-00028 Cultivo:63 PASTOS DE MENOS DE 5 AÑOS- Recinto:23-065-008-00037-00017 Cultivo:62 PASTOS PERMANENTES DE 5 O MAS AÑOS- Recinto:23-065-008-00037-00015 Cultivo:62 PASTOS PERMANENTES DE 5 O MAS AÑOS- Recinto:23-065-008-00037-00019 Cultivo:62 PASTOS PERMANENTES DE 5 O MAS AÑOS- Recinto:23-065-008-00037-00018 Cultivo:62 PASTOS PERMANENTES DE 5 O MAS AÑOS- Recinto:23-065-008-00037-00010 Cultivo:63 PASTOS DE MENOS DE 5 AÑOS-

(1) Con incidencias que retienen pago o deniegan el expediente.
 (2) Se calcula sobre superficie declarada admisible.
 (3) Aplicación del artículo 16 bis del RD 147/2023.
 (4) Expediente con algunos recintos de pastos permanentes ubicados en espacios protegidos donde la carga ganadera mínima será 0,1 UGM/ha.

Puede verificar la integridad de una copia de este documento mediante la lectura del código QR adjunto o mediante el acceso a la dirección <https://ws050.juntadeandalucia.es/verificarFirma> indicando el código de VERIFICACIÓN

FIRMADO POR	RAQUEL MARIA ESPIN CRESPO	29/01/2025	
VERIFICACIÓN	Pk2jmMURSWMFXCU9VKGJQRQ2Q7H5BP3	PÁG. 1800/2713	



Recinto:23-065-008-00037-00014 Cultivo:62 PASTOS PERMANENTES DE 5 O MAS AÑOS-
Recinto:23-065-008-00037-00011 Cultivo:63 PASTOS DE MENOS DE 5 AÑOS-

- (1) Con incidencias que retienen pago o deniegan el expediente.
(2) Se calcula sobre superficie declarada admisible.
(3) Aplicación del artículo 16 bis del RD 147/2023.
(4) Expediente con algunos recintos de pastos permanentes ubicados en espacios protegidos donde la carga ganadera mínima será 0,1 UGM/ha.

Puede verificar la integridad de una copia de este documento mediante la lectura del código QR adjunto o mediante el acceso a la dirección <https://ws050.juntadeandalucia.es/verificarFirma> indicando el código de VERIFICACIÓN

FIRMADO POR	RAQUEL MARIA ESPIN CRESPO	29/01/2025	
VERIFICACIÓN	Pk2jmMURSWMFXC9VKGJRRQ2Q7H5BP3	PÁG. 1801/2713	

**APELLIDOS Y NOMBRE / RAZÓN SOCIAL**

BRAVO GUZMAN PEDRO

NIF

****4573*

EXPEDIENTE

1231738

RESOLUCIÓN

CONCESIÓN DE LA AYUDA

DATOS DE MANTENIMIENTO UNIDADES

GRUPO DE PAGO	Sup. Dec. Admisible	Sup. Resuelta	Sobredecl.	% Sobredecl.
ZONAS DE MONTAÑA	14,57	14,57	0,00	0,00

RESUMEN DE PAGOS

	IMPORTE (Euros)			
	RESUELTO	FEADER	MAPA	CAPADR
Pago realizado	1.355,01	1.151,76	132,93	70,32

APLICACIÓN DE REDUCCIONES Y PENALIZACIONES (%)

Criterios de subvencionabilidad (1)	Presentación tardía	Omisión declaración	Condicionalidad
0,00	0,00	0,00	0,00

IMPORTE (Euros)

Calculado(2)	Reducción	Penalización	Reducción Penalización (3)	Penalización adicional	Resuelto	FEADER	MAPA	CAPADR
1.355,01 €	0,00 €	0,00 €	0,00 €	0,00 €	1.355,01 €	1.151,76 €	132,93 €	70,32 €
Importe Unitario:	93,00 €	Nuevo Importe Unitario:	93,00 €					

RECINTOS PROPUESTOS

REF.	REFERENCIA SIGPAC	CULTIVO	S/R	USO SIGPAC	Sup. Dec. admisible	Sup. Campo	Sup. Determ.	Sup. Resuelta
-1299330	23-044-003-00156-0002	OLIVAR	S		0,02		0,02	0,02
-1299329	23-044-003-00156-0002	OLIVAR	S		0,01		0,01	0,01
-571195	23-044-003-00346-0004	OLIVAR	S		3,66		3,66	3,66
6913620	23-044-012-00013-0001	OLIVAR	S		4,67		4,67	4,67
6913624	23-044-012-00014-0003	OLIVAR	S		0,86		0,86	0,86
1700000006464911	23-044-003-00136-0001	OLIVAR	S		0,45		0,45	0,45
1700000006464924	23-044-003-00181-0004	OLIVAR	S		0,03		0,03	0,03
1700000006464926	23-044-003-00155-0002	OLIVAR	S		0,01		0,01	0,01
1700000006464927	23-044-003-00156-0002	OLIVAR	S		3,28		3,28	3,28
1700000006464928	23-044-003-00158-0001	OLIVAR	S		0,02		0,02	0,02
1700000006464929	23-044-003-00159-0001	OLIVAR	S		0,02		0,02	0,02
1700000006464930	23-044-003-00160-0001	OLIVAR	S		0,02		0,02	0,02
1700000006464931	23-044-003-00153-0001	OLIVAR	S		1,52		1,52	1,52

(1) Con incidencias que retienen pago o deniegan el expediente.

(2) Se calcula sobre superficie declarada admisible.

(3) Aplicación del artículo 16 bis del RD 147/2023.

(4) Expediente con algunos recintos de pastos permanentes ubicados en espacios protegidos donde la carga ganadera mínima será 0,1 UGM/ha.

Puede verificar la integridad de una copia de este documento mediante la lectura del código QR adjunto o mediante el acceso a la dirección <https://ws050.juntadeandalucia.es/verificarFirma> indicando el código de VERIFICACIÓN

FIRMADO POR

RAQUEL MARIA ESPIN CRESPO

29/01/2025

VERIFICACIÓN

Pk2jmMURSWMFXCU9VKGJRQ2Q7H5BP3

PÁG. 1802/2713





INCIDENCIAS

INCIDENCIA DESCRIPCIÓN

- 86119 Carga ganadera NO cumple con el valor mínimo de 0,2 UGM/ha.
 Recinto:23-044-003-00292-00002 Cultivo:62000 PASTOS PERMANENTES DE 5 O MAS AÑOS-SIN VARIEDAD Secano Carga Ganadera:0
 Recinto:23-044-003-00295-00001 Cultivo:62000 PASTOS PERMANENTES DE 5 O MAS AÑOS-SIN VARIEDAD Secano Carga Ganadera:0
 Recinto:23-044-003-00297-00001 Cultivo:62000 PASTOS PERMANENTES DE 5 O MAS AÑOS-SIN VARIEDAD Secano Carga Ganadera:0
 Recinto:23-044-003-00302-00004 Cultivo:62000 PASTOS PERMANENTES DE 5 O MAS AÑOS-SIN VARIEDAD Secano Carga Ganadera:0
 Recinto:23-044-003-00307-00001 Cultivo:62000 PASTOS PERMANENTES DE 5 O MAS AÑOS-SIN VARIEDAD Secano Carga Ganadera:0
 Recinto:23-044-003-00321-00001 Cultivo:62000 PASTOS PERMANENTES DE 5 O MAS AÑOS-SIN VARIEDAD Secano Carga Ganadera:0
 Recinto:23-044-004-00021-00004 Cultivo:62000 PASTOS PERMANENTES DE 5 O MAS AÑOS-SIN VARIEDAD Secano Carga Ganadera:0
- 86122 Recinto superficie forrajera que realiza la actividad de producción de pastoreo y no declara el o los códigos del Registro de Explotaciones Ganaderas de Andalucía, REGA.
 Recinto:23-044-003-00292-00002 Cultivo:62000 PASTOS PERMANENTES DE 5 O MAS AÑOS-SIN VARIEDAD Secano
 Recinto:23-044-003-00295-00001 Cultivo:62000 PASTOS PERMANENTES DE 5 O MAS AÑOS-SIN VARIEDAD Secano
 Recinto:23-044-003-00297-00001 Cultivo:62000 PASTOS PERMANENTES DE 5 O MAS AÑOS-SIN VARIEDAD Secano
 Recinto:23-044-003-00302-00004 Cultivo:62000 PASTOS PERMANENTES DE 5 O MAS AÑOS-SIN VARIEDAD Secano
 Recinto:23-044-003-00307-00001 Cultivo:62000 PASTOS PERMANENTES DE 5 O MAS AÑOS-SIN VARIEDAD Secano
 Recinto:23-044-003-00321-00001 Cultivo:62000 PASTOS PERMANENTES DE 5 O MAS AÑOS-SIN VARIEDAD Secano
 Recinto:23-044-004-00021-00004 Cultivo:62000 PASTOS PERMANENTES DE 5 O MAS AÑOS-SIN VARIEDAD Secano
- 86124 Recinto de forrajera para Cálculo de Carga Ganadera que No pertenece a Explotación.
 Recinto:23-044-003-00292-00002 Cultivo:62000 PASTOS PERMANENTES DE 5 O MAS AÑOS-SIN VARIEDAD Secano
 Recinto:23-044-003-00295-00001 Cultivo:62000 PASTOS PERMANENTES DE 5 O MAS AÑOS-SIN VARIEDAD Secano
 Recinto:23-044-003-00297-00001 Cultivo:62000 PASTOS PERMANENTES DE 5 O MAS AÑOS-SIN VARIEDAD Secano
 Recinto:23-044-003-00302-00004 Cultivo:62000 PASTOS PERMANENTES DE 5 O MAS AÑOS-SIN VARIEDAD Secano
 Recinto:23-044-003-00307-00001 Cultivo:62000 PASTOS PERMANENTES DE 5 O MAS AÑOS-SIN VARIEDAD Secano
 Recinto:23-044-003-00321-00001 Cultivo:62000 PASTOS PERMANENTES DE 5 O MAS AÑOS-SIN VARIEDAD Secano
 Recinto:23-044-004-00021-00004 Cultivo:62000 PASTOS PERMANENTES DE 5 O MAS AÑOS-SIN VARIEDAD Secano

Datos considerados para el Cálculo de la Carga Ganadera del expediente

Superficie determinada para Cálculo Carga Ganadera: 0,00 ha
Carga Ganadera del Expediente: 0,00 ugm/ha

Incidenias de carga ganadera

INCIDENCIA DESCRIPCIÓN

- 86122 Recinto superficie forrajera que realiza la actividad de producción de pastoreo y no declara el o los códigos del Registro de Explotaciones Ganaderas de Andalucía, REGA.
 Recinto:23-044-003-00307-00001 Cultivo:62000 PASTOS PERMANENTES DE 5 O MAS AÑOS-SIN VARIEDAD Secano
 Recinto:23-044-003-00321-00001 Cultivo:62000 PASTOS PERMANENTES DE 5 O MAS AÑOS-SIN VARIEDAD Secano
 Recinto:23-044-003-00292-00002 Cultivo:62000 PASTOS PERMANENTES DE 5 O MAS AÑOS-SIN VARIEDAD Secano
 Recinto:23-044-003-00295-00001 Cultivo:62000 PASTOS PERMANENTES DE 5 O MAS AÑOS-SIN VARIEDAD Secano
 Recinto:23-044-003-00297-00001 Cultivo:62000 PASTOS PERMANENTES DE 5 O MAS AÑOS-SIN VARIEDAD Secano
 Recinto:23-044-004-00021-00004 Cultivo:62000 PASTOS PERMANENTES DE 5 O MAS AÑOS-SIN VARIEDAD Secano
 Recinto:23-044-003-00302-00004 Cultivo:62000 PASTOS PERMANENTES DE 5 O MAS AÑOS-SIN VARIEDAD Secano
- 86124 Recinto de forrajera para Cálculo de Carga Ganadera que No pertenece a Explotación.
 Recinto:23-044-003-00307-00001 Cultivo:62000 PASTOS PERMANENTES DE 5 O MAS AÑOS-SIN VARIEDAD Secano
 Recinto:23-044-003-00321-00001 Cultivo:62000 PASTOS PERMANENTES DE 5 O MAS AÑOS-SIN VARIEDAD Secano
 Recinto:23-044-003-00292-00002 Cultivo:62000 PASTOS PERMANENTES DE 5 O MAS AÑOS-SIN VARIEDAD Secano
 Recinto:23-044-003-00295-00001 Cultivo:62000 PASTOS PERMANENTES DE 5 O MAS AÑOS-SIN VARIEDAD Secano
 Recinto:23-044-003-00297-00001 Cultivo:62000 PASTOS PERMANENTES DE 5 O MAS AÑOS-SIN VARIEDAD Secano
 Recinto:23-044-004-00021-00004 Cultivo:62000 PASTOS PERMANENTES DE 5 O MAS AÑOS-SIN VARIEDAD Secano
 Recinto:23-044-003-00302-00004 Cultivo:62000 PASTOS PERMANENTES DE 5 O MAS AÑOS-SIN VARIEDAD Secano

(1) Con incidencias que retienen pago o deniegan el expediente.
 (2) Se calcula sobre superficie declarada admisible.
 (3) Aplicación del artículo 16 bis del RD 147/2023.
 (4) Expediente con algunos recintos de pastos permanentes ubicados en espacios protegidos donde la carga ganadera mínima será 0,1 UGM/ha.

Puede verificar la integridad de una copia de este documento mediante la lectura del código QR adjunto o mediante el acceso a la dirección <https://ws050.juntadeandalucia.es/verificarFirma> indicando el código de VERIFICACIÓN

FIRMADO POR	RAQUEL MARIA ESPIN CRESPO	29/01/2025
VERIFICACIÓN	Pk2jmMURSWMFXCU9VKGJRQ2Q7H5BP3	PÁG. 1803/2713





86128	Recinto de Forrajas que no ha contabilizado para Carga Ganadera por no tener una explotación válida para el cálculo de la Carga Ganadera
	Recinto:23-044-003-00307-00001 Cultivo:62 PASTOS PERMANENTES DE 5 O MAS AÑOS-
	Recinto:23-044-003-00321-00001 Cultivo:62 PASTOS PERMANENTES DE 5 O MAS AÑOS-
	Recinto:23-044-003-00292-00002 Cultivo:62 PASTOS PERMANENTES DE 5 O MAS AÑOS-
	Recinto:23-044-003-00295-00001 Cultivo:62 PASTOS PERMANENTES DE 5 O MAS AÑOS-
	Recinto:23-044-003-00297-00001 Cultivo:62 PASTOS PERMANENTES DE 5 O MAS AÑOS-
	Recinto:23-044-004-00021-00004 Cultivo:62 PASTOS PERMANENTES DE 5 O MAS AÑOS-
	Recinto:23-044-003-00302-00004 Cultivo:62 PASTOS PERMANENTES DE 5 O MAS AÑOS-

(1) Con incidencias que retienen pago o deniegan el expediente.
(2) Se calcula sobre superficie declarada admisible.
(3) Aplicación del artículo 16 bis del RD 147/2023.
(4) Expediente con algunos recintos de pastos permanentes ubicados en espacios protegidos donde la carga ganadera mínima será 0,1 UGM/ha.

Puede verificar la integridad de una copia de este documento mediante la lectura del código QR adjunto o mediante el acceso a la dirección <https://ws050.juntadeandalucia.es/verificarFirma> indicando el código de VERIFICACIÓN

FIRMADO POR	RAQUEL MARIA ESPIN CRESPO	29/01/2025	
VERIFICACIÓN	Pk2jmMURSWMFXCu9VKGJRQ2Q7H5BP3	PÁG. 1804/2713	

**APELLIDOS Y NOMBRE / RAZÓN SOCIAL**

BUENO BUENO EVA

NIF

****6436*

EXPEDIENTE

1189709

RESOLUCIÓN

CONCESIÓN DE LA AYUDA

DATOS DE MANTENIMIENTO UNIDADES

GRUPO DE PAGO	Sup. Dec. Admisible	Sup. Resuelta	Sobredecl.	% Sobredecl.
ZONAS DE MONTAÑA	17,47	17,47	0,00	0,00

RESUMEN DE PAGOS

	IMPORTE (Euros)			
	RESUELTO	FEADER	MAPA	CAPADR
Pago realizado	1.578,77	1.341,95	154,88	81,94

APLICACIÓN DE REDUCCIONES Y PENALIZACIONES (%)

Criterios de subvencionabilidad (1)	Presentación tardía	Omisión declaración	Condicionalidad
0,00	0,00	0,00	0,00

IMPORTE (Euros)

Calculado(2)	Reducción	Penalización	Reducción Penalización (3)	Penalización adicional	Resuelto	FEADER	MAPA	CAPADR
1.578,77 €	0,00 €	0,00 €	0,00 €	0,00 €	1.578,77 €	1.341,95 €	154,88 €	81,94 €
Importe Unitario:	93,00 €	Nuevo Importe Unitario:	90,37 €					

RECINTOS PROPUESTOS

REF.	REFERENCIA SIGPAC	CULTIVO	S/R	USO SIGPAC	Sup. Dec. admisible	Sup. Campo	Sup. Determ.	Sup. Resuelta
-1565546	23-097-011-02047-0002	OLIVAR	S		0,17		0,17	0,17
-1565544	23-097-011-00620-0005	OLIVAR	S		10,13		10,13	10,13
-133396	23-097-011-09029-0021	OLIVAR	S		0,03		0,03	0,03
6951627	23-048-007-00197-0002	OLIVAR	S		0,40		0,40	0,40
1700000005975844	23-097-011-00620-0005	OLIVAR	S		6,73		6,73	6,73
1700000005975845	23-097-011-00657-0001	OLIVAR	S		0,01		0,01	0,01

(1) Con incidencias que retienen pago o deniegan el expediente.

(2) Se calcula sobre superficie declarada admisible.

(3) Aplicación del artículo 16 bis del RD 147/2023.

(4) Expediente con algunos recintos de pastos permanentes ubicados en espacios protegidos donde la carga ganadera mínima será 0,1 UGM/ha.

Puede verificar la integridad de una copia de este documento mediante la lectura del código QR adjunto o mediante el acceso a la dirección <https://ws050.juntadeandalucia.es/verificarFirma> indicando el código de VERIFICACIÓN

FIRMADO POR

RAQUEL MARIA ESPIN CRESPO

29/01/2025

VERIFICACIÓN

Pk2jmMURSWMFXCU9VKGJQRQ2Q7H5BP3

PÁG. 1805/2713





INCIDENCIAS

INCIDENCIA DESCRIPCIÓN

452	<p>Actividad agraria declarada en un recinto no compatible con el uso PA, PR o PS asignado en SIGPAC para ese recinto.</p> <p>Recinto:23-094-041-00003-00007 Cultivo:62000 PASTOS PERMANENTES DE 5 O MAS AÑOS-SIN VARIEDAD Secano USO ASIGNADO EN SIGPAC:PS</p> <p>Recinto:23-094-041-00003-00015 Cultivo:62000 PASTOS PERMANENTES DE 5 O MAS AÑOS-SIN VARIEDAD Secano USO ASIGNADO EN SIGPAC:PS</p> <p>Recinto:23-094-041-00003-00023 Cultivo:62000 PASTOS PERMANENTES DE 5 O MAS AÑOS-SIN VARIEDAD Secano USO ASIGNADO EN SIGPAC:PS</p> <p>Recinto:23-094-041-00004-00001 Cultivo:62000 PASTOS PERMANENTES DE 5 O MAS AÑOS-SIN VARIEDAD Secano USO ASIGNADO EN SIGPAC:PS</p> <p>Recinto:23-094-041-00004-00003 Cultivo:62000 PASTOS PERMANENTES DE 5 O MAS AÑOS-SIN VARIEDAD Secano USO ASIGNADO EN SIGPAC:PA</p> <p>Recinto:23-094-041-00013-00006 Cultivo:62000 PASTOS PERMANENTES DE 5 O MAS AÑOS-SIN VARIEDAD Secano USO ASIGNADO EN SIGPAC:PA</p> <p>Recinto:23-094-041-00013-00008 Cultivo:62000 PASTOS PERMANENTES DE 5 O MAS AÑOS-SIN VARIEDAD Secano USO ASIGNADO EN SIGPAC:PA</p> <p>Recinto:23-094-041-00028-00001 Cultivo:62000 PASTOS PERMANENTES DE 5 O MAS AÑOS-SIN VARIEDAD Secano USO ASIGNADO EN SIGPAC:PS</p> <p>Recinto:23-094-041-00028-00003 Cultivo:62000 PASTOS PERMANENTES DE 5 O MAS AÑOS-SIN VARIEDAD Secano USO ASIGNADO EN SIGPAC:PS</p> <p>Recinto:23-094-041-00031-00015 Cultivo:62000 PASTOS PERMANENTES DE 5 O MAS AÑOS-SIN VARIEDAD Secano USO ASIGNADO EN SIGPAC:PS</p> <p>Recinto:23-094-041-00032-00015 Cultivo:62000 PASTOS PERMANENTES DE 5 O MAS AÑOS-SIN VARIEDAD Secano USO ASIGNADO EN SIGPAC:PS</p>
3795	<p>Recinto declarado con una situación de riesgo de abandono.</p> <p>Recinto:23-094-041-00003-00007 Cultivo: -</p> <p>Recinto:23-094-041-00003-00015 Cultivo: -</p> <p>Recinto:23-094-041-00003-00023 Cultivo: -</p> <p>Recinto:23-094-041-00004-00001 Cultivo: -</p> <p>Recinto:23-094-041-00004-00003 Cultivo: -</p> <p>Recinto:23-094-041-00013-00006 Cultivo: -</p> <p>Recinto:23-094-041-00013-00008 Cultivo: -</p> <p>Recinto:23-094-041-00028-00001 Cultivo: -</p> <p>Recinto:23-094-041-00028-00003 Cultivo: -</p> <p>Recinto:23-094-041-00031-00015 Cultivo: -</p> <p>Recinto:23-094-041-00032-00015 Cultivo: -</p>
86119	<p>Carga ganadera NO cumple con el valor mínimo de 0,2 UGM/ha.</p> <p>Recinto:23-094-041-00003-00007 Cultivo:62000 PASTOS PERMANENTES DE 5 O MAS AÑOS-SIN VARIEDAD Secano Carga Ganadera:0</p> <p>Recinto:23-094-041-00003-00015 Cultivo:62000 PASTOS PERMANENTES DE 5 O MAS AÑOS-SIN VARIEDAD Secano Carga Ganadera:0</p> <p>Recinto:23-094-041-00003-00023 Cultivo:62000 PASTOS PERMANENTES DE 5 O MAS AÑOS-SIN VARIEDAD Secano Carga Ganadera:0</p> <p>Recinto:23-094-041-00004-00001 Cultivo:62000 PASTOS PERMANENTES DE 5 O MAS AÑOS-SIN VARIEDAD Secano Carga Ganadera:0</p> <p>Recinto:23-094-041-00004-00003 Cultivo:62000 PASTOS PERMANENTES DE 5 O MAS AÑOS-SIN VARIEDAD Secano Carga Ganadera:0</p> <p>Recinto:23-094-041-00013-00006 Cultivo:62000 PASTOS PERMANENTES DE 5 O MAS AÑOS-SIN VARIEDAD Secano Carga Ganadera:0</p> <p>Recinto:23-094-041-00013-00008 Cultivo:62000 PASTOS PERMANENTES DE 5 O MAS AÑOS-SIN VARIEDAD Secano Carga Ganadera:0</p> <p>Recinto:23-094-041-00028-00001 Cultivo:62000 PASTOS PERMANENTES DE 5 O MAS AÑOS-SIN VARIEDAD Secano Carga Ganadera:0</p> <p>Recinto:23-094-041-00028-00003 Cultivo:62000 PASTOS PERMANENTES DE 5 O MAS AÑOS-SIN VARIEDAD Secano Carga Ganadera:0</p> <p>Recinto:23-094-041-00031-00015 Cultivo:62000 PASTOS PERMANENTES DE 5 O MAS AÑOS-SIN VARIEDAD Secano Carga Ganadera:0</p> <p>Recinto:23-094-041-00032-00015 Cultivo:62000 PASTOS PERMANENTES DE 5 O MAS AÑOS-SIN VARIEDAD Secano Carga Ganadera:0</p>
86121	<p>Recinto superficie forrajera que no realiza la actividad de producción de pastoreo.</p> <p>Recinto:23-094-041-00003-00007 Cultivo:62000 PASTOS PERMANENTES DE 5 O MAS AÑOS-SIN VARIEDAD Secano Actividad Agraria del recinto:2</p> <p>Recinto:23-094-041-00003-00015 Cultivo:62000 PASTOS PERMANENTES DE 5 O MAS AÑOS-SIN VARIEDAD Secano Actividad Agraria del recinto:2</p>

(1) Con incidencias que retienen pago o deniegan el expediente.

(2) Se calcula sobre superficie declarada admisible.

(3) Aplicación del artículo 16 bis del RD 147/2023.

(4) Expediente con algunos recintos de pastos permanentes ubicados en espacios protegidos donde la carga ganadera mínima será 0,1 UGM/ha.

Puede verificar la integridad de una copia de este documento mediante la lectura del código QR adjunto o mediante el acceso a la dirección <https://ws050.juntadeandalucia.es/verificarFirma> indicando el código de VERIFICACIÓN

FIRMADO POR	RAQUEL MARIA ESPIN CRESPO	29/01/2025	
VERIFICACIÓN	Pk2jmMURSWMFXCU9VKGJRQ2Q7H5BP3	PÁG. 1806/2713	



INCIDENCIAS

INCIDENCIA DESCRIPCIÓN

	Recinto:23-094-041-00003-00023	Cultivo:62000	PASTOS PERMANENTES DE 5 O MAS AÑOS-SIN VARIEDAD	Secano	Actividad Agraria del recinto:2
	Recinto:23-094-041-00004-00001	Cultivo:62000	PASTOS PERMANENTES DE 5 O MAS AÑOS-SIN VARIEDAD	Secano	Actividad Agraria del recinto:2
	Recinto:23-094-041-00004-00003	Cultivo:62000	PASTOS PERMANENTES DE 5 O MAS AÑOS-SIN VARIEDAD	Secano	Actividad Agraria del recinto:2
	Recinto:23-094-041-00013-00006	Cultivo:62000	PASTOS PERMANENTES DE 5 O MAS AÑOS-SIN VARIEDAD	Secano	Actividad Agraria del recinto:2
	Recinto:23-094-041-00013-00008	Cultivo:62000	PASTOS PERMANENTES DE 5 O MAS AÑOS-SIN VARIEDAD	Secano	Actividad Agraria del recinto:2
	Recinto:23-094-041-00028-00001	Cultivo:62000	PASTOS PERMANENTES DE 5 O MAS AÑOS-SIN VARIEDAD	Secano	Actividad Agraria del recinto:2
	Recinto:23-094-041-00028-00003	Cultivo:62000	PASTOS PERMANENTES DE 5 O MAS AÑOS-SIN VARIEDAD	Secano	Actividad Agraria del recinto:2
	Recinto:23-094-041-00031-00015	Cultivo:62000	PASTOS PERMANENTES DE 5 O MAS AÑOS-SIN VARIEDAD	Secano	Actividad Agraria del recinto:2
	Recinto:23-094-041-00032-00015	Cultivo:62000	PASTOS PERMANENTES DE 5 O MAS AÑOS-SIN VARIEDAD	Secano	Actividad Agraria del recinto:2
86122	Recinto superficie forrajera que realiza la actividad de producción de pastoreo y no declara el o los códigos del Registro de Explotaciones Ganaderas de Andalucía, REGA.				
	Recinto:23-094-041-00003-00007	Cultivo:62000	PASTOS PERMANENTES DE 5 O MAS AÑOS-SIN VARIEDAD	Secano	
	Recinto:23-094-041-00003-00015	Cultivo:62000	PASTOS PERMANENTES DE 5 O MAS AÑOS-SIN VARIEDAD	Secano	
	Recinto:23-094-041-00003-00023	Cultivo:62000	PASTOS PERMANENTES DE 5 O MAS AÑOS-SIN VARIEDAD	Secano	
	Recinto:23-094-041-00004-00001	Cultivo:62000	PASTOS PERMANENTES DE 5 O MAS AÑOS-SIN VARIEDAD	Secano	
	Recinto:23-094-041-00004-00003	Cultivo:62000	PASTOS PERMANENTES DE 5 O MAS AÑOS-SIN VARIEDAD	Secano	
	Recinto:23-094-041-00013-00006	Cultivo:62000	PASTOS PERMANENTES DE 5 O MAS AÑOS-SIN VARIEDAD	Secano	
	Recinto:23-094-041-00013-00008	Cultivo:62000	PASTOS PERMANENTES DE 5 O MAS AÑOS-SIN VARIEDAD	Secano	
	Recinto:23-094-041-00028-00001	Cultivo:62000	PASTOS PERMANENTES DE 5 O MAS AÑOS-SIN VARIEDAD	Secano	
	Recinto:23-094-041-00028-00003	Cultivo:62000	PASTOS PERMANENTES DE 5 O MAS AÑOS-SIN VARIEDAD	Secano	
	Recinto:23-094-041-00031-00015	Cultivo:62000	PASTOS PERMANENTES DE 5 O MAS AÑOS-SIN VARIEDAD	Secano	
	Recinto:23-094-041-00032-00015	Cultivo:62000	PASTOS PERMANENTES DE 5 O MAS AÑOS-SIN VARIEDAD	Secano	
86124	Recinto de forrajera para Cálculo de Carga Ganadera que No pertenece a Explotación.				
	Recinto:23-094-041-00003-00007	Cultivo:62000	PASTOS PERMANENTES DE 5 O MAS AÑOS-SIN VARIEDAD	Secano	
	Recinto:23-094-041-00003-00015	Cultivo:62000	PASTOS PERMANENTES DE 5 O MAS AÑOS-SIN VARIEDAD	Secano	
	Recinto:23-094-041-00003-00023	Cultivo:62000	PASTOS PERMANENTES DE 5 O MAS AÑOS-SIN VARIEDAD	Secano	
	Recinto:23-094-041-00004-00001	Cultivo:62000	PASTOS PERMANENTES DE 5 O MAS AÑOS-SIN VARIEDAD	Secano	
	Recinto:23-094-041-00004-00003	Cultivo:62000	PASTOS PERMANENTES DE 5 O MAS AÑOS-SIN VARIEDAD	Secano	
	Recinto:23-094-041-00013-00006	Cultivo:62000	PASTOS PERMANENTES DE 5 O MAS AÑOS-SIN VARIEDAD	Secano	
	Recinto:23-094-041-00013-00008	Cultivo:62000	PASTOS PERMANENTES DE 5 O MAS AÑOS-SIN VARIEDAD	Secano	
	Recinto:23-094-041-00028-00001	Cultivo:62000	PASTOS PERMANENTES DE 5 O MAS AÑOS-SIN VARIEDAD	Secano	
	Recinto:23-094-041-00028-00003	Cultivo:62000	PASTOS PERMANENTES DE 5 O MAS AÑOS-SIN VARIEDAD	Secano	
	Recinto:23-094-041-00031-00015	Cultivo:62000	PASTOS PERMANENTES DE 5 O MAS AÑOS-SIN VARIEDAD	Secano	
	Recinto:23-094-041-00032-00015	Cultivo:62000	PASTOS PERMANENTES DE 5 O MAS AÑOS-SIN VARIEDAD	Secano	

Datos considerados para el Cálculo de la Carga Ganadera del expediente

Superficie determinada para Cálculo Carga Ganadera: 0,00 ha

Carga Ganadera del Expediente: 0,00 ugm/ha

Incidenias de carga ganadera

INCIDENCIA DESCRIPCIÓN

452	Actividad agraria declarada en un recinto no compatible con el uso PA, PR o PS asignado en SIGPAC para ese recinto.				
	Recinto:23-094-041-00032-00015	Cultivo:62000	PASTOS PERMANENTES DE 5 O MAS AÑOS-SIN VARIEDAD	Secano	USO ASIGNADO EN SIGPAC:PS
	Recinto:23-094-041-00031-00015	Cultivo:62000	PASTOS PERMANENTES DE 5 O MAS AÑOS-SIN VARIEDAD	Secano	USO ASIGNADO EN SIGPAC:PS
	Recinto:23-094-041-00028-00003	Cultivo:62000	PASTOS PERMANENTES DE 5 O MAS AÑOS-SIN VARIEDAD	Secano	USO ASIGNADO EN SIGPAC:PS
	Recinto:23-094-041-00028-00001	Cultivo:62000	PASTOS PERMANENTES DE 5 O MAS AÑOS-SIN VARIEDAD	Secano	USO

(1) Con incidencias que retienen pago o deniegan el expediente.

(2) Se calcula sobre superficie declarada admisible.

(3) Aplicación del artículo 16 bis del RD 147/2023.

(4) Expediente con algunos recintos de pastos permanentes ubicados en espacios protegidos donde la carga ganadera mínima será 0,1 UGM/ha.

Puede verificar la integridad de una copia de este documento mediante la lectura del código QR adjunto o mediante el acceso a la dirección <https://ws050.juntadeandalucia.es/verificarFirma> indicando el código de VERIFICACIÓN

FIRMADO POR	RAQUEL MARIA ESPIN CRESPO	29/01/2025	
VERIFICACIÓN	Pk2jmMURSWMFXCU9VKGJRQ2Q7H5BP3	PÁG. 1807/2713	



	ASIGNADO EN SIGPAC:PS	
	Recinto:23-094-041-00003-00007	Cultivo:62000 PASTOS PERMANENTES DE 5 O MAS AÑOS-SIN VARIEDAD Secano USO
	ASIGNADO EN SIGPAC:PS	
	Recinto:23-094-041-00003-00015	Cultivo:62000 PASTOS PERMANENTES DE 5 O MAS AÑOS-SIN VARIEDAD Secano USO
	ASIGNADO EN SIGPAC:PS	
	Recinto:23-094-041-00003-00023	Cultivo:62000 PASTOS PERMANENTES DE 5 O MAS AÑOS-SIN VARIEDAD Secano USO
	ASIGNADO EN SIGPAC:PS	
	Recinto:23-094-041-00004-00001	Cultivo:62000 PASTOS PERMANENTES DE 5 O MAS AÑOS-SIN VARIEDAD Secano USO
	ASIGNADO EN SIGPAC:PS	
	Recinto:23-094-041-00004-00003	Cultivo:62000 PASTOS PERMANENTES DE 5 O MAS AÑOS-SIN VARIEDAD Secano USO
	ASIGNADO EN SIGPAC:PA	
	Recinto:23-094-041-00013-00006	Cultivo:62000 PASTOS PERMANENTES DE 5 O MAS AÑOS-SIN VARIEDAD Secano USO
	ASIGNADO EN SIGPAC:PA	
	Recinto:23-094-041-00013-00008	Cultivo:62000 PASTOS PERMANENTES DE 5 O MAS AÑOS-SIN VARIEDAD Secano USO
	ASIGNADO EN SIGPAC:PA	
3795	Recinto declarado con una situación de riesgo de abandono.	
	Recinto:23-094-041-00032-00015	Cultivo: -
	Recinto:23-094-041-00031-00015	Cultivo: -
	Recinto:23-094-041-00028-00003	Cultivo: -
	Recinto:23-094-041-00028-00001	Cultivo: -
	Recinto:23-094-041-00003-00007	Cultivo: -
	Recinto:23-094-041-00003-00015	Cultivo: -
	Recinto:23-094-041-00003-00023	Cultivo: -
	Recinto:23-094-041-00004-00001	Cultivo: -
	Recinto:23-094-041-00004-00003	Cultivo: -
	Recinto:23-094-041-00013-00006	Cultivo: -
	Recinto:23-094-041-00013-00008	Cultivo: -
86122	Recinto superficie forrajera que realiza la actividad de producción de pastoreo y no declara el o los códigos del Registro de Explotaciones Ganaderas de Andalucía, REGA.	
	Recinto:23-094-041-00032-00015	Cultivo:62000 PASTOS PERMANENTES DE 5 O MAS AÑOS-SIN VARIEDAD Secano
	Recinto:23-094-041-00031-00015	Cultivo:62000 PASTOS PERMANENTES DE 5 O MAS AÑOS-SIN VARIEDAD Secano
	Recinto:23-094-041-00028-00003	Cultivo:62000 PASTOS PERMANENTES DE 5 O MAS AÑOS-SIN VARIEDAD Secano
	Recinto:23-094-041-00028-00001	Cultivo:62000 PASTOS PERMANENTES DE 5 O MAS AÑOS-SIN VARIEDAD Secano
	Recinto:23-094-041-00003-00007	Cultivo:62000 PASTOS PERMANENTES DE 5 O MAS AÑOS-SIN VARIEDAD Secano
	Recinto:23-094-041-00003-00015	Cultivo:62000 PASTOS PERMANENTES DE 5 O MAS AÑOS-SIN VARIEDAD Secano
	Recinto:23-094-041-00003-00023	Cultivo:62000 PASTOS PERMANENTES DE 5 O MAS AÑOS-SIN VARIEDAD Secano
	Recinto:23-094-041-00004-00001	Cultivo:62000 PASTOS PERMANENTES DE 5 O MAS AÑOS-SIN VARIEDAD Secano
	Recinto:23-094-041-00004-00003	Cultivo:62000 PASTOS PERMANENTES DE 5 O MAS AÑOS-SIN VARIEDAD Secano
	Recinto:23-094-041-00013-00006	Cultivo:62000 PASTOS PERMANENTES DE 5 O MAS AÑOS-SIN VARIEDAD Secano
	Recinto:23-094-041-00013-00008	Cultivo:62000 PASTOS PERMANENTES DE 5 O MAS AÑOS-SIN VARIEDAD Secano
86124	Recinto de forrajera para Cálculo de Carga Ganadera que No pertenece a Explotación.	
	Recinto:23-094-041-00032-00015	Cultivo:62000 PASTOS PERMANENTES DE 5 O MAS AÑOS-SIN VARIEDAD Secano
	Recinto:23-094-041-00031-00015	Cultivo:62000 PASTOS PERMANENTES DE 5 O MAS AÑOS-SIN VARIEDAD Secano
	Recinto:23-094-041-00028-00003	Cultivo:62000 PASTOS PERMANENTES DE 5 O MAS AÑOS-SIN VARIEDAD Secano
	Recinto:23-094-041-00028-00001	Cultivo:62000 PASTOS PERMANENTES DE 5 O MAS AÑOS-SIN VARIEDAD Secano
	Recinto:23-094-041-00003-00007	Cultivo:62000 PASTOS PERMANENTES DE 5 O MAS AÑOS-SIN VARIEDAD Secano
	Recinto:23-094-041-00003-00015	Cultivo:62000 PASTOS PERMANENTES DE 5 O MAS AÑOS-SIN VARIEDAD Secano
	Recinto:23-094-041-00003-00023	Cultivo:62000 PASTOS PERMANENTES DE 5 O MAS AÑOS-SIN VARIEDAD Secano
	Recinto:23-094-041-00004-00001	Cultivo:62000 PASTOS PERMANENTES DE 5 O MAS AÑOS-SIN VARIEDAD Secano
	Recinto:23-094-041-00004-00003	Cultivo:62000 PASTOS PERMANENTES DE 5 O MAS AÑOS-SIN VARIEDAD Secano
	Recinto:23-094-041-00013-00006	Cultivo:62000 PASTOS PERMANENTES DE 5 O MAS AÑOS-SIN VARIEDAD Secano
	Recinto:23-094-041-00013-00008	Cultivo:62000 PASTOS PERMANENTES DE 5 O MAS AÑOS-SIN VARIEDAD Secano
86128	Recinto de Forrajeras que no ha contabilizado para Carga Ganadera por no tener una explotación válida para el cálculo de la Carga Ganadera	
	Recinto:23-094-041-00032-00015	Cultivo:62 PASTOS PERMANENTES DE 5 O MAS AÑOS-
	Recinto:23-094-041-00031-00015	Cultivo:62 PASTOS PERMANENTES DE 5 O MAS AÑOS-
	Recinto:23-094-041-00028-00003	Cultivo:62 PASTOS PERMANENTES DE 5 O MAS AÑOS-
	Recinto:23-094-041-00028-00001	Cultivo:62 PASTOS PERMANENTES DE 5 O MAS AÑOS-
	Recinto:23-094-041-00003-00007	Cultivo:62 PASTOS PERMANENTES DE 5 O MAS AÑOS-
	Recinto:23-094-041-00003-00015	Cultivo:62 PASTOS PERMANENTES DE 5 O MAS AÑOS-
	Recinto:23-094-041-00003-00023	Cultivo:62 PASTOS PERMANENTES DE 5 O MAS AÑOS-
	Recinto:23-094-041-00004-00001	Cultivo:62 PASTOS PERMANENTES DE 5 O MAS AÑOS-
	Recinto:23-094-041-00004-00003	Cultivo:62 PASTOS PERMANENTES DE 5 O MAS AÑOS-

(1) Con incidencias que retienen pago o deniegan el expediente.
 (2) Se calcula sobre superficie declarada admisible.
 (3) Aplicación del artículo 16 bis del RD 147/2023.
 (4) Expediente con algunos recintos de pastos permanentes ubicados en espacios protegidos donde la carga ganadera mínima será 0,1 UGM/ha.

Puede verificar la integridad de una copia de este documento mediante la lectura del código QR adjunto o mediante el acceso a la dirección <https://ws050.juntadeandalucia.es/verificarFirma> indicando el código de VERIFICACIÓN

FIRMADO POR	RAQUEL MARIA ESPIN CRESPO	29/01/2025
VERIFICACIÓN	Pk2jmMURSWMFCXU9VKGJRQ2Q7H5BP3	PÁG. 1808/2713





- Recinto:23-094-041-00013-00006 Cultivo:62 PASTOS PERMANENTES DE 5 O MAS AÑOS-
- Recinto:23-094-041-00013-00008 Cultivo:62 PASTOS PERMANENTES DE 5 O MAS AÑOS-
- 86132 Recinto superficie forrajera que no realiza la actividad de producción de pastoreo.
 - Recinto:23-094-041-00032-00015 Cultivo:62000 PASTOS PERMANENTES DE 5 O MAS AÑOS-SIN VARIEDAD Secano
 - Recinto:23-094-041-00031-00015 Cultivo:62000 PASTOS PERMANENTES DE 5 O MAS AÑOS-SIN VARIEDAD Secano
 - Recinto:23-094-041-00028-00003 Cultivo:62000 PASTOS PERMANENTES DE 5 O MAS AÑOS-SIN VARIEDAD Secano
 - Recinto:23-094-041-00028-00001 Cultivo:62000 PASTOS PERMANENTES DE 5 O MAS AÑOS-SIN VARIEDAD Secano
 - Recinto:23-094-041-00003-00007 Cultivo:62000 PASTOS PERMANENTES DE 5 O MAS AÑOS-SIN VARIEDAD Secano
 - Recinto:23-094-041-00003-00015 Cultivo:62000 PASTOS PERMANENTES DE 5 O MAS AÑOS-SIN VARIEDAD Secano
 - Recinto:23-094-041-00003-00023 Cultivo:62000 PASTOS PERMANENTES DE 5 O MAS AÑOS-SIN VARIEDAD Secano
 - Recinto:23-094-041-00004-00001 Cultivo:62000 PASTOS PERMANENTES DE 5 O MAS AÑOS-SIN VARIEDAD Secano
 - Recinto:23-094-041-00004-00003 Cultivo:62000 PASTOS PERMANENTES DE 5 O MAS AÑOS-SIN VARIEDAD Secano
 - Recinto:23-094-041-00013-00006 Cultivo:62000 PASTOS PERMANENTES DE 5 O MAS AÑOS-SIN VARIEDAD Secano
 - Recinto:23-094-041-00013-00008 Cultivo:62000 PASTOS PERMANENTES DE 5 O MAS AÑOS-SIN VARIEDAD Secano

(1) Con incidencias que retienen pago o deniegan el expediente.
(2) Se calcula sobre superficie declarada admisible.
(3) Aplicación del artículo 16 bis del RD 147/2023.
(4) Expediente con algunos recintos de pastos permanentes ubicados en espacios protegidos donde la carga ganadera mínima será 0,1 UGM/ha.

Puede verificar la integridad de una copia de este documento mediante la lectura del código QR adjunto o mediante el acceso a la dirección <https://ws050.juntadeandalucia.es/verificarFirma> indicando el código de VERIFICACIÓN

FIRMADO POR	RAQUEL MARIA ESPIN CRESPO	29/01/2025
VERIFICACIÓN	Pk2jmMURSWMFXCU9VKGJRQ2Q7H5BP3	PÁG. 1809/2713



**APELLIDOS Y NOMBRE / RAZÓN SOCIAL**

BUSTOS RODRIGUEZ JESUS ANGEL

NIF

****3970*

EXPEDIENTE

1037667

RESOLUCIÓN

CONCESIÓN DE LA AYUDA

DATOS DE MANTENIMIENTO UNIDADES

GRUPO DE PAGO	Sup. Dec. Admisible	Sup. Resuelta	Sobredecl.	% Sobredecl.
ZONAS DE MONTAÑA	13,15	13,15	0,00	0,00

RESUMEN DE PAGOS

	IMPORTE (Euros)			
	RESUELTO	FEADER	MAPA	CAPADR
Pago realizado	1.222,95	1.039,51	119,97	63,47

APLICACIÓN DE REDUCCIONES Y PENALIZACIONES (%)

Criterios de subvencionabilidad (1)	Presentación tardía	Omisión declaración	Condicionalidad
0,00	0,00	0,00	0,00

IMPORTE (Euros)

Calculado(2)	Reducción	Penalización	Reducción Penalización (3)	Penalización adicional	Resuelto	FEADER	MAPA	CAPADR
1.222,95 €	0,00 €	0,00 €	0,00 €	0,00 €	1.222,95 €	1.039,51 €	119,97 €	63,47 €
Importe Unitario:	93,00 €	Nuevo Importe Unitario:	93,00 €					

RECINTOS PROPUESTOS

REF.	REFERENCIA SIGPAC	CULTIVO	S/R	USO SIGPAC	Sup. Dec. admisible	Sup. Campo	Sup. Determ.	Sup. Resuelta
1700000006021443	18-199-004-00260-0002	OLIVAR	R		0,01		0,01	0,01
1700000006021444	18-199-004-00261-0001	OLIVAR	R		1,78		1,78	1,78
1700000006021445	18-199-004-00262-0001	OLIVAR	R		0,03		0,03	0,03
1700000006021446	23-070-010-00078-0001	OLIVAR	R		0,03		0,03	0,03
1700000006021447	23-070-010-00082-0001	OLIVAR	R		0,96		0,96	0,96
1700000006021448	23-070-010-00576-0001	OLIVAR	S		0,04		0,04	0,04
1700000006021449	23-070-010-00563-0001	OLIVAR	R		0,47		0,47	0,47
1700000006021450	18-199-005-00778-0001	OLIVAR	R		1,43		1,43	1,43
1700000006021451	18-199-005-00780-0005	OLIVAR	R		0,02		0,02	0,02
1700000006021452	23-070-010-00536-0001	OLIVAR	R		1,08		1,08	1,08
1700000006021453	23-070-010-00441-0001	OLIVAR	R		0,09		0,09	0,09
1700000006021454	23-070-010-00442-0001	OLIVAR	R		1,30		1,30	1,30
1700000006021455	23-070-010-00145-0001	OLIVAR	R		1,49		1,49	1,49
1700000006021456	23-070-010-00556-0001	OLIVAR	R		1,34		1,34	1,34
1700000006021457	23-070-010-00722-0001	OLIVAR	R		0,43		0,43	0,43
1700000006021458	23-070-007-00050-0001	OLIVAR	R		0,76		0,76	0,76
1700000006021459	23-070-003-00459-0001	OLIVAR	S		0,99		0,99	0,99
1700000006021460	23-070-001-00149-0001	OLIVAR	R		0,90		0,90	0,90

(1) Con incidencias que retienen pago o deniegan el expediente.

(2) Se calcula sobre superficie declarada admisible.

(3) Aplicación del artículo 16 bis del RD 147/2023.

(4) Expediente con algunos recintos de pastos permanentes ubicados en espacios protegidos donde la carga ganadera mínima será 0,1 UGM/ha.

Puede verificar la integridad de una copia de este documento mediante la lectura del código QR adjunto o mediante el acceso a la dirección <https://ws050.juntadeandalucia.es/verificarFirma> indicando el código de VERIFICACIÓN

FIRMADO POR

RAQUEL MARIA ESPIN CRESPO

29/01/2025

VERIFICACIÓN

Pk2jmMURSWMFXCU9VKGJQRQ2Q7H5BP3

PÁG. 1810/2713





INCIDENCIAS

INCIDENCIA DESCRIPCIÓN

- 452 Actividad agraria declarada en un recinto no compatible con el uso PA, PR o PS asignado en SIGPAC para ese recinto.
Recinto:23-070-007-00050-00002 Cultivo:62000 PASTOS PERMANENTES DE 5 O MAS AÑOS-SIN VARIEDAD Secano USO ASIGNADO EN SIGPAC:PR
- 3795 Recinto declarado con una situación de riesgo de abandono.
Recinto:23-070-007-00050-00002 Cultivo: -
- 86119 Carga ganadera NO cumple con el valor mínimo de 0,2 UGM/ha.
Recinto:23-070-007-00050-00002 Cultivo:62000 PASTOS PERMANENTES DE 5 O MAS AÑOS-SIN VARIEDAD Secano Carga Ganadera:0
- 86121 Recinto superficie forrajera que no realiza la actividad de producción de pastoreo.
Recinto:23-070-007-00050-00002 Cultivo:62000 PASTOS PERMANENTES DE 5 O MAS AÑOS-SIN VARIEDAD Secano Actividad Agraria del recinto:2
- 86122 Recinto superficie forrajera que realiza la actividad de producción de pastoreo y no declara el o los códigos del Registro de Explotaciones Ganaderas de Andalucía, REGA.
Recinto:23-070-007-00050-00002 Cultivo:62000 PASTOS PERMANENTES DE 5 O MAS AÑOS-SIN VARIEDAD Secano
- 86124 Recinto de forrajera para Cálculo de Carga Ganadera que No pertenece a Explotación.
Recinto:23-070-007-00050-00002 Cultivo:62000 PASTOS PERMANENTES DE 5 O MAS AÑOS-SIN VARIEDAD Secano

Datos considerados para el Cálculo de la Carga Ganadera del expediente

Superficie determinada para Cálculo Carga Ganadera: 0,00 ha
Carga Ganadera del Expediente: 0,00 ugm/ha

Incidencias de carga ganadera

INCIDENCIA DESCRIPCIÓN

- 452 Actividad agraria declarada en un recinto no compatible con el uso PA, PR o PS asignado en SIGPAC para ese recinto.
Recinto:23-070-007-00050-00002 Cultivo:62000 PASTOS PERMANENTES DE 5 O MAS AÑOS-SIN VARIEDAD Secano USO ASIGNADO EN SIGPAC:PR
- 3795 Recinto declarado con una situación de riesgo de abandono.
Recinto:23-070-007-00050-00002 Cultivo: -
- 86122 Recinto superficie forrajera que realiza la actividad de producción de pastoreo y no declara el o los códigos del Registro de Explotaciones Ganaderas de Andalucía, REGA.
Recinto:23-070-007-00050-00002 Cultivo:62000 PASTOS PERMANENTES DE 5 O MAS AÑOS-SIN VARIEDAD Secano
- 86124 Recinto de forrajera para Cálculo de Carga Ganadera que No pertenece a Explotación.
Recinto:23-070-007-00050-00002 Cultivo:62000 PASTOS PERMANENTES DE 5 O MAS AÑOS-SIN VARIEDAD Secano
- 86128 Recinto de Forrajeras que no ha contabilizado para Carga Ganadera por no tener una explotación válida para el cálculo de la Carga Ganadera
Recinto:23-070-007-00050-00002 Cultivo:62 PASTOS PERMANENTES DE 5 O MAS AÑOS-
- 86132 Recinto superficie forrajera que no realiza la actividad de producción de pastoreo.
Recinto:23-070-007-00050-00002 Cultivo:62000 PASTOS PERMANENTES DE 5 O MAS AÑOS-SIN VARIEDAD Secano

(1) Con incidencias que retienen pago o deniegan el expediente.
 (2) Se calcula sobre superficie declarada admisible.
 (3) Aplicación del artículo 16 bis del RD 147/2023.
 (4) Expediente con algunos recintos de pastos permanentes ubicados en espacios protegidos donde la carga ganadera mínima será 0,1 UGM/ha.

Puede verificar la integridad de una copia de este documento mediante la lectura del código QR adjunto o mediante el acceso a la dirección <https://ws050.juntadeandalucia.es/verificarFirma> indicando el código de VERIFICACIÓN

FIRMADO POR	RAQUEL MARIA ESPIN CRESPO	29/01/2025	
VERIFICACIÓN	Pk2jmMURSWMFXCU9VKGJRQ2Q7H5BP3	PÁG. 1811/2713	

**APELLIDOS Y NOMBRE / RAZÓN SOCIAL**

CABRERA CASTRO FRANCISCO

NIF

****1968*

EXPEDIENTE

1031538

RESOLUCIÓN

CONCESIÓN DE LA AYUDA

DATOS DE MANTENIMIENTO UNIDADES

GRUPO DE PAGO	Sup. Dec. Admisible	Sup. Resuelta	Sobredecl.	% Sobredecl.
ZONAS DE MONTAÑA	7,16	7,16	0,00	0,00

RESUMEN DE PAGOS

	IMPORTE (Euros)			
	RESUELTO	FEADER	MAPA	CAPADR
Pago realizado	637,00	541,66	62,51	33,07
A pagar	28,88	24,55	2,83	1,50
TOTAL	665,88	566,21	65,34	34,57

APLICACIÓN DE REDUCCIONES Y PENALIZACIONES (%)

Criterios de subvencionabilidad (1)	Presentación tardía	Omisión declaración	Condicionalidad
0,00	0,00	0,00	0,00

IMPORTE (Euros)

Calculado(2)	Reducción	Penalización	Reducción Penalización (3)	Penalización adicional	Resuelto	FEADER	MAPA	CAPADR
665,88 €	0,00 €	0,00 €	0,00 €	0,00 €	665,88 €	566,00 €	65,32 €	34,56 €
Importe Unitario:	93,00 €	Nuevo Importe Unitario:	93,00 €					

RECINTOS PROPUESTOS

REF.	REFERENCIA SIGPAC	CULTIVO	S/R	USO SIGPAC	Sup. Dec. admisible	Sup. Campo	Sup. Determ.	Sup. Resuelta
-709732	23-018-008-00291-0001	OLIVAR	S		0,75		0,75	0,75
-709679	23-018-007-00230-0001	OLIVAR	R		0,36		0,36	0,36
-709667	23-018-007-00219-0001	OLIVAR	R		0,25		0,25	0,25
-709666	23-018-006-00027-0002	OLIVAR	R		0,27		0,27	0,27
-709648	23-018-006-00015-0001	OLIVAR	S		1,01		1,01	1,01
-709639	23-018-004-00088-0002	OLIVAR	S		1,85		1,85	1,85
1700000004551357	23-018-006-00349-0002	OLIVAR	S		1,07		1,07	1,07
1700000004551359	23-018-007-00229-0001	OLIVAR	R		0,37		0,37	0,37
1700000004552667	23-018-006-00298-0001	OLIVAR	R		0,89		0,89	0,89
1700000004552669	23-018-008-00295-0002	OLIVAR	S		0,34		0,34	0,34

(1) Con incidencias que retienen pago o deniegan el expediente.

(2) Se calcula sobre superficie declarada admisible.

(3) Aplicación del artículo 16 bis del RD 147/2023.

(4) Expediente con algunos recintos de pastos permanentes ubicados en espacios protegidos donde la carga ganadera mínima será 0,1 UGM/ha.

Puede verificar la integridad de una copia de este documento mediante la lectura del código QR adjunto o mediante el acceso a la dirección <https://ws050.juntadeandalucia.es/verificarFirma> indicando el código de VERIFICACIÓN

FIRMADO POR

RAQUEL MARIA ESPIN CRESPO

29/01/2025

VERIFICACIÓN

Pk2jmMURSWMFXC9VKGJRQ2Q7H5BP3

PÁG. 1812/2713



**APELLIDOS Y NOMBRE / RAZÓN SOCIAL**
CABRERA HIGUERAS ANTONIO**NIF**
****7486***EXPEDIENTE**
1192207**RESOLUCIÓN**
CONCESIÓN DE LA AYUDA**DATOS DE MANTENIMIENTO UNIDADES**

GRUPO DE PAGO	Sup. Dec. Admisible	Sup. Resuelta	Sobredecl.	% Sobredecl.
ZONAS DE MONTAÑA	5,86	5,84	0,02	0,34

RESUMEN DE PAGOS

	IMPORTE (Euros)			
	RESUELTO	FEADER	MAPA	CAPADR
Pago realizado	536,61	456,12	52,64	27,85
A pagar	6,51	5,53	0,64	0,34
TOTAL	543,12	461,65	53,28	28,19

APLICACIÓN DE REDUCCIONES Y PENALIZACIONES (%)

Criterios de subvencionabilidad (1)	Presentación tardía	Omisión declaración	Condicionalidad
0,00	0,00	0,00	0,00

IMPORTE (Euros)

Calculado(2)	Reducción	Penalización	Reducción Penalización (3)	Penalización adicional	Resuelto	FEADER	MAPA	CAPADR
544,98 €	1,86 €	0,00 €	0,00 €	0,00 €	543,12 €	461,65 €	53,28 €	28,19 €
Importe Unitario:	93,00 €	Nuevo Importe Unitario:	93,00 €					

RECINTOS PROPUESTOS

REF.	REFERENCIA SIGPAC	CULTIVO	S/R	USO SIGPAC	Sup. Dec. admisible	Sup. Campo	Sup. Determ.	Sup. Resuelta
-531064	23-099-008-01468-0002	OLIVAR	S		0,29		0,29	0,29
-531061	23-099-002-00010-0002	OLIVAR	R		0,05		0,05	0,05
-531060	23-099-002-00010-0004	OLIVAR	R		0,02		0,02	0,02
1700000005607530	23-099-001-00326-0001	OLIVAR	S		0,35		0,35	0,35
1700000005607531	23-099-001-09005-0006	OLIVAR	S		0,02		0,02	0,02
1700000005607533	23-099-011-00228-0001	OLIVAR	R		0,25		0,25	0,23
1700000005607534	23-099-001-00327-0001	OLIVAR	S		0,17		0,17	0,17
1700000005607535	23-099-001-00328-0001	OLIVAR	S		0,01		0,01	0,01
1700000005607536	23-099-001-00328-0001	OLIVAR	S		0,01		0,01	0,01
1700000005607537	23-099-001-00330-0001	OLIVAR	S		0,45		0,45	0,45
1700000005607539	23-099-011-00808-0001	OLIVAR	S		0,02		0,02	0,02
1700000005607540	23-099-011-00809-0001	OLIVAR	S		1,20		1,20	1,20
1700000005607541	23-099-011-00810-0002	OLIVAR	S		0,01		0,01	0,01
1700000005607543	23-099-002-00010-0001	OLIVAR	R		0,25		0,25	0,25
1700000005607544	23-099-003-00506-0001	OLIVAR	S		0,39		0,39	0,39
1700000005607545	23-099-005-00279-0002	OLIVAR	S		0,02		0,02	0,02
1700000005607546	23-099-003-00140-0003	OLIVAR	S		0,58		0,58	0,58
1700000005607547	23-099-003-00250-0001	OLIVAR	S		0,83		0,83	0,83
1700000005607548	23-099-008-00360-0002	OLIVAR	R		0,03		0,03	0,03
1700000005607549	23-099-008-00361-0001	OLIVAR	R		0,27		0,27	0,27
1700000005607550	23-099-008-00362-0002	OLIVAR	S		0,01		0,01	0,01
1700000005607551	23-099-005-00280-0001	OLIVAR	S		0,45		0,45	0,45
1700000005607552	23-099-009-00133-0001	OLIVAR	S		0,14		0,14	0,14
1700000005607553	23-099-009-00317-0003	OLIVAR	S		0,04		0,04	0,04

(1) Con incidencias que retienen pago o deniegan el expediente.

(2) Se calcula sobre superficie declarada admisible.

(3) Aplicación del artículo 16 bis del RD 147/2023.

(4) Expediente con algunos recintos de pastos permanentes ubicados en espacios protegidos donde la carga ganadera mínima será 0,1 UGM/ha.

Puede verificar la integridad de una copia de este documento mediante la lectura del código QR adjunto o mediante el acceso a la dirección <https://ws050.juntadeandalucia.es/verificarFirma> indicando el código de VERIFICACIÓN

FIRMADO POR RAQUEL MARIA ESPIN CRESPO

29/01/2025

VERIFICACIÓN Pk2jmMURSWMFxcu9VKGJRQ2Q7H5BP3

PÁG. 1813/2713





INCIDENCIAS

INCIDENCIA DESCRIPCIÓN

- 218 Superficie bruta de cruce en un recinto en el conjunto de las solicitudes supera superficie total que SIGPAC establece para él.
Recinto:23-099-011-00228-00001 Cultivo:101010 OLIVAR-PICUAL Regadío Suma de superficies declaradas para este recinto por todos los solicitantes (Áreas):27 Superficie SIGPAC medida para este recinto (Áreas):25 Exceso de superficie declarada (Hectáreas):0,02 Suma de superficies declaradas para este recinto por el solicitante (Áreas):25
- 452 Actividad agraria declarada en un recinto no compatible con el uso PA, PR o PS asignado en SIGPAC para ese recinto.
Recinto:23-099-009-00480-00004 Cultivo:62000 PASTOS PERMANENTES DE 5 O MAS AÑOS-SIN VARIEDAD Secano USO ASIGNADO EN SIGPAC:PS
- 86119 Carga ganadera NO cumple con el valor mínimo de 0,2 UGM/ha.
Recinto:23-099-009-00480-00004 Cultivo:62000 PASTOS PERMANENTES DE 5 O MAS AÑOS-SIN VARIEDAD Secano Carga Ganadera:0
- 86121 Recinto superficie forrajera que no realiza la actividad de producción de pastoreo.
Recinto:23-099-009-00480-00004 Cultivo:62000 PASTOS PERMANENTES DE 5 O MAS AÑOS-SIN VARIEDAD Secano Actividad Agraria del recinto:2
- 86122 Recinto superficie forrajera que realiza la actividad de producción de pastoreo y no declara el o los códigos del Registro de Explotaciones Ganaderas de Andalucía, REGA.
Recinto:23-099-009-00480-00004 Cultivo:62000 PASTOS PERMANENTES DE 5 O MAS AÑOS-SIN VARIEDAD Secano
- 86124 Recinto de forrajera para Cálculo de Carga Ganadera que No pertenece a Explotación.
Recinto:23-099-009-00480-00004 Cultivo:62000 PASTOS PERMANENTES DE 5 O MAS AÑOS-SIN VARIEDAD Secano

Datos considerados para el Cálculo de la Carga Ganadera del expediente


Superficie determinada para Cálculo Carga Ganadera: 0,00 ha
Carga Ganadera del Expediente: 0,00 ugm/ha

Incidenias de carga ganadera

INCIDENCIA DESCRIPCIÓN

- 452 Actividad agraria declarada en un recinto no compatible con el uso PA, PR o PS asignado en SIGPAC para ese recinto.
Recinto:23-099-009-00480-00004 Cultivo:62000 PASTOS PERMANENTES DE 5 O MAS AÑOS-SIN VARIEDAD Secano USO ASIGNADO EN SIGPAC:PS
- 86122 Recinto superficie forrajera que realiza la actividad de producción de pastoreo y no declara el o los códigos del Registro de Explotaciones Ganaderas de Andalucía, REGA.
Recinto:23-099-009-00480-00004 Cultivo:62000 PASTOS PERMANENTES DE 5 O MAS AÑOS-SIN VARIEDAD Secano
- 86124 Recinto de forrajera para Cálculo de Carga Ganadera que No pertenece a Explotación.
Recinto:23-099-009-00480-00004 Cultivo:62000 PASTOS PERMANENTES DE 5 O MAS AÑOS-SIN VARIEDAD Secano
- 86128 Recinto de Forrajeras que no ha contabilizado para Carga Ganadera por no tener una explotación válida para el cálculo de la Carga Ganadera
Recinto:23-099-009-00480-00004 Cultivo:62 PASTOS PERMANENTES DE 5 O MAS AÑOS-
- 86132 Recinto superficie forrajera que no realiza la actividad de producción de pastoreo.
Recinto:23-099-009-00480-00004 Cultivo:62000 PASTOS PERMANENTES DE 5 O MAS AÑOS-SIN VARIEDAD Secano

(1) Con incidencias que retienen pago o deniegan el expediente.
 (2) Se calcula sobre superficie declarada admisible.
 (3) Aplicación del artículo 16 bis del RD 147/2023.
 (4) Expediente con algunos recintos de pastos permanentes ubicados en espacios protegidos donde la carga ganadera mínima será 0,1 UGM/ha.

Puede verificar la integridad de una copia de este documento mediante la lectura del código QR adjunto o mediante el acceso a la dirección https://ws050.juntadeandalucia.es/verificarFirma indicando el código de VERIFICACIÓN			
FIRMADO POR	RAQUEL MARIA ESPIN CRESPO	29/01/2025	
VERIFICACIÓN	Pk2jmMURSWMFXCU9VKGJRQ2Q7H5BP3	PÁG. 1814/2713	

**APELLIDOS Y NOMBRE / RAZÓN SOCIAL**

CABRERA RUIZ PEDRO

NIF

****2484*

EXPEDIENTE

1081524

RESOLUCIÓN

CONCESIÓN DE LA AYUDA

DATOS DE MANTENIMIENTO UNIDADES**GRUPO DE PAGO**

ZONAS DE MONTAÑA

**Sup. Dec.
Admisible**

4,56

**Sup.
Resuelta**

4,56

Sobredecl.

0,00

% Sobredecl.

0,00

RESUMEN DE PAGOS

	IMPORTE (Euros)			
	<u>RESUELTO</u>	<u>FEADER</u>	<u>MAPA</u>	<u>CAPADR</u>
Pago realizado	424,08	360,47	41,60	22,01

APLICACIÓN DE REDUCCIONES Y PENALIZACIONES (%)

<u>Criterios de subvencionabilidad (1)</u>	<u>Presentación tardía</u>	<u>Omisión declaración</u>	<u>Condicionalidad</u>
0,00	0,00	0,00	0,00

IMPORTE (Euros)

<u>Calculado(2)</u>	<u>Reducción</u>	<u>Penalización</u>	<u>Reducción Penalización (3)</u>	<u>Penalización adicional</u>	<u>Resuelto</u>	<u>FEADER</u>	<u>MAPA</u>	<u>CAPADR</u>
424,08 €	0,00 €	0,00 €	0,00 €	0,00 €	424,08 €	360,47 €	41,60 €	22,01 €
Importe Unitario:	93,00 €	Nuevo Importe Unitario:	93,00 €					

RECINTOS PROPUESTOS

<u>REF.</u>	<u>REFERENCIA SIGPAC</u>	<u>CULTIVO</u>	<u>S/R</u>	<u>USO SIGPAC</u>	<u>Sup. Dec. admisible</u>	<u>Sup. Campo</u>	<u>Sup. Determ.</u>	<u>Sup. Resuelta</u>
170000005292694	23-053-008-00072-0002	OLIVAR	R		0,62		0,62	0,62
170000005292695	23-053-008-00073-0003	OLIVAR	R		0,76		0,76	0,76
170000005292696	23-053-008-00074-0003	OLIVAR	R		0,71		0,71	0,71
170000005292697	23-053-008-00075-0001	OLIVAR	R		0,69		0,69	0,69
170000005292698	23-053-008-00076-0003	OLIVAR	R		0,85		0,85	0,85
170000005292699	23-053-008-00081-0002	OLIVAR	R		0,93		0,93	0,93

(1) Con incidencias que retienen pago o deniegan el expediente.

(2) Se calcula sobre superficie declarada admisible.

(3) Aplicación del artículo 16 bis del RD 147/2023.

(4) Expediente con algunos recintos de pastos permanentes ubicados en espacios protegidos donde la carga ganadera mínima será 0,1 UGM/ha.

Puede verificar la integridad de una copia de este documento mediante la lectura del código QR adjunto o mediante el acceso a la dirección <https://ws050.juntadeandalucia.es/verificarFirma> indicando el código de VERIFICACIÓN

FIRMADO POR

RAQUEL MARIA ESPIN CRESPO

29/01/2025

VERIFICACIÓN

Pk2jmMURSWMFCU9VKGJQRQ2Q7H5BP3

PÁG. 1815/2713





APELLIDOS Y NOMBRE / RAZÓN SOCIAL

CAMPOS GARCIA ANTONIO

NIF

****7287*

EXPEDIENTE

1158432

RESOLUCIÓN

CONCESIÓN DE LA AYUDA

DATOS DE MANTENIMIENTO UNIDADES

GRUPO DE PAGO	Sup. Dec. Admisible	Sup. Resuelta	Sobredecl.	% Sobredecl.
ZONAS DE MONTAÑA	243,65	243,60	0,05	0,02

RESUMEN DE PAGOS

	IMPORTE (Euros)			
	RESUELTO	FEADER	MAPA	CAPADR
Pago realizado	1.883,24	1.600,75	184,75	97,74
A pagar	162,34	137,99	15,93	8,42
TOTAL	2.045,58	1.738,74	200,68	106,16

APLICACIÓN DE REDUCCIONES Y PENALIZACIONES (%)

Criterios de subvencionabilidad (1)	Presentación tardía	Omisión declaración	Condicionabilidad
0,00	0,00	0,00	0,00

IMPORTE (Euros)

Calculado(2)	Reducción	Penalización	Reducción Penalización (3)	Penalización adicional	Resuelto	FEADER	MAPA	CAPADR
2.046,00 €	0,42 €	0,00 €	0,00 €	0,00 €	2.045,58 €	1.738,74 €	200,67 €	106,17 €
Importe Unitario:	93,00 €	Nuevo Importe Unitario:	8,40 €					

(1) Con incidencias que retienen pago o deniegan el expediente.

(2) Se calcula sobre superficie declarada admisible.

(3) Aplicación del artículo 16 bis del RD 147/2023.

(4) Expediente con algunos recintos de pastos permanentes ubicados en espacios protegidos donde la carga ganadera mínima será 0,1 UGM/ha.

Puede verificar la integridad de una copia de este documento mediante la lectura del código QR adjunto o mediante el acceso a la dirección <https://ws050.juntadeandalucia.es/verificarFirma> indicando el código de VERIFICACIÓN

FIRMADO POR	RAQUEL MARIA ESPIN CRESPO	29/01/2025	
VERIFICACIÓN	Pk2jmMURSWMFXC9VKGJRQ2Q7H5BP3	PÁG. 1816/2713	



RECINTOS PROPUESTOS

REF.	REFERENCIA SIGPAC	CULTIVO	S/R	USO SIGPAC	Sup. Dec. admisible	Sup. Campo	Sup. Determ.	Sup. Resuelta
-1598100	23-066-018-10075-0005	PASTOS PERMANENTES DE 5 O MAS AÑOS	S		2,68		2,68	2,68
-1598098	23-066-018-00075-0005	PASTOS PERMANENTES DE 5 O MAS AÑOS	S		3,28		3,28	3,28
-1293099	23-066-018-10075-0027	PASTOS PERMANENTES DE 5 O MAS AÑOS	S		0,28		0,28	0,28
-1293098	23-066-018-10075-0013	PASTOS PERMANENTES DE 5 O MAS AÑOS	S		0,26		0,26	0,26
-1293097	23-066-018-10075-0012	PASTOS PERMANENTES DE 5 O MAS AÑOS	S		0,42		0,42	0,42
-1293096	23-066-018-10075-0010	PASTOS PERMANENTES DE 5 O MAS AÑOS	S		2,86		2,86	2,86
-1293093	23-066-018-10075-0002	PASTOS PERMANENTES DE 5 O MAS AÑOS	S		0,01		0,01	0,01
-1293092	23-066-018-10070-0003	PASTOS PERMANENTES DE 5 O MAS AÑOS	S		0,90		0,90	0,90
-1293091	23-066-018-10070-0001	PASTOS PERMANENTES DE 5 O MAS AÑOS	S		8,76		8,76	8,76
-1293090	23-066-018-10069-0023	PASTOS PERMANENTES DE 5 O MAS AÑOS	S		3,98		3,98	3,98
-1293089	23-066-018-10069-0022	PASTOS PERMANENTES DE 5 O MAS AÑOS	S		8,07		8,07	8,07
-1293087	23-066-018-10007-0004	PASTOS PERMANENTES DE 5 O MAS AÑOS	S		10,50		10,50	10,50
-1152289	23-066-020-00012-0001	PASTOS PERMANENTES DE 5 O MAS AÑOS	S		1,57		1,57	1,57
-1152287	23-066-020-00134-0004	PASTOS PERMANENTES DE 5 O MAS AÑOS	S		2,87		2,87	2,87
-1152280	23-073-023-00827-0001	PASTOS PERMANENTES DE 5 O MAS AÑOS	S		1,82		1,82	1,82
-1152276	23-066-018-00042-0018	PASTOS PERMANENTES DE 5 O MAS AÑOS	S		1,14		1,14	1,14
-1152258	23-066-018-00018-0003	PASTOS PERMANENTES DE 5 O MAS AÑOS	S		2,37		2,37	2,34
-1152257	23-073-023-00576-0019	PASTOS PERMANENTES DE 5 O MAS AÑOS	S		1,31		1,31	1,31
-1152256	23-073-023-00513-0002	PASTOS PERMANENTES DE 5 O MAS AÑOS	S		0,90		0,90	0,90
-1152255	23-073-023-00889-0001	PASTOS PERMANENTES DE 5 O MAS AÑOS	S		1,01		1,01	1,01
-1152252	23-073-023-00576-0016	PASTOS PERMANENTES DE 5 O MAS AÑOS	S		5,29		5,29	5,29
-1152251	23-073-023-00576-0017	PASTOS PERMANENTES DE 5 O MAS AÑOS	S		1,61		1,61	1,61
-1152250	23-073-023-00576-0032	PASTOS PERMANENTES DE 5 O MAS AÑOS	S		1,61		1,61	1,61
-1152247	23-073-023-00575-0013	PASTOS PERMANENTES DE 5 O MAS AÑOS	S		5,74		5,74	5,74
-1152225	23-066-016-00003-0036	PASTOS PERMANENTES DE 5 O MAS AÑOS	S		0,55		0,55	0,55
-1152224	23-066-016-00003-0022	PASTOS PERMANENTES DE 5 O MAS AÑOS	S		0,50		0,50	0,50
-1152207	23-066-016-00011-0002	PASTOS PERMANENTES DE 5 O MAS AÑOS	S		1,08		1,08	1,08
-1152206	23-066-016-00011-0001	PASTOS PERMANENTES DE 5 O MAS AÑOS	S		1,03		1,03	1,03
-1152204	23-066-016-00012-0002	PASTOS PERMANENTES DE 5 O MAS AÑOS	S		2,57		2,57	2,57
-1152200	23-066-016-00003-0030	PASTOS PERMANENTES DE 5 O MAS AÑOS	S		0,83		0,83	0,83
-1152199	23-066-016-00003-0031	PASTOS PERMANENTES DE 5 O MAS AÑOS	S		0,81		0,81	0,81
-1152197	23-066-016-00002-0001	PASTOS PERMANENTES DE 5 O MAS AÑOS	S		6,20		6,20	6,20
-1152193	23-066-018-00012-0001	PASTOS PERMANENTES DE 5 O MAS AÑOS	S		4,68		4,68	4,68
-1152188	23-066-016-00018-0017	PASTOS PERMANENTES DE 5 O MAS AÑOS	S		5,28		5,28	5,28
-1095249	23-066-014-00071-0005	PASTOS DE MENOS DE 5 AÑOS	S		0,01		0,01	0,01
5084670	23-066-018-00006-0002	PASTOS PERMANENTES DE 5 O MAS AÑOS	S		11,49		11,49	11,49
5548632	23-066-018-00014-0002	PASTOS PERMANENTES DE 5 O MAS AÑOS	S		18,47		18,47	18,45
1700000006878888	23-066-014-00002-0001	OLIVAR	R		0,34		0,34	0,34
1700000006878889	23-066-014-00071-0002	PASTOS PERMANENTES DE 5 O MAS AÑOS	S		1,63		1,63	1,63
1700000006878890	23-066-014-00077-0002	PASTOS PERMANENTES DE 5 O MAS AÑOS	S		0,22		0,22	0,22
1700000006878891	23-066-014-00082-0006	PASTOS PERMANENTES DE 5 O MAS AÑOS	S		6,82		6,82	6,82
1700000006878892	23-066-018-00007-0004	PASTOS PERMANENTES DE 5 O MAS AÑOS	S		2,19		2,19	2,19
1700000006878893	23-066-018-00009-0002	PASTOS PERMANENTES DE 5 O MAS AÑOS	S		3,96		3,96	3,96
1700000006878894	23-066-018-00009-0003	PASTOS PERMANENTES DE 5 O MAS AÑOS	S		0,94		0,94	0,94
1700000006878895	23-066-018-00010-0003	PASTOS PERMANENTES DE 5 O MAS AÑOS	S		2,56		2,56	2,56
1700000006878896	23-066-018-00011-0001	PASTOS PERMANENTES DE 5 O MAS AÑOS	S		3,54		3,54	3,54
1700000006878897	23-066-018-00028-0002	PASTOS PERMANENTES DE 5 O MAS AÑOS	S		22,79		22,79	22,79
1700000006878898	23-066-018-00055-0002	PASTOS PERMANENTES DE 5 O MAS AÑOS	S		4,51		4,51	4,51
1700000006878899	23-066-018-00075-0002	PASTOS PERMANENTES DE 5 O MAS AÑOS	S		28,93		28,93	28,93
1700000006878900	23-066-018-00010-0002	PASTOS PERMANENTES DE 5 O MAS AÑOS	S		1,03		1,03	1,03
1700000006878901	23-066-018-00069-0009	PASTOS PERMANENTES DE 5 O MAS AÑOS	S		0,68		0,68	0,68
1700000006878902	23-066-018-00069-0002	PASTOS PERMANENTES DE 5 O MAS AÑOS	S		0,36		0,36	0,36

(1) Con incidencias que retienen pago o deniegan el expediente.
 (2) Se calcula sobre superficie declarada admisible.
 (3) Aplicación del artículo 16 bis del RD 147/2023.
 (4) Expediente con algunos recintos de pastos permanentes ubicados en espacios protegidos donde la carga ganadera mínima será 0,1 UGM/ha.

Puede verificar la integridad de una copia de este documento mediante la lectura del código QR adjunto o mediante el acceso a la dirección https://ws050.juntadeandalucia.es/verificarFirma indicando el código de VERIFICACIÓN			
FIRMADO POR	RAQUEL MARIA ESPIN CRESPO	29/01/2025	
VERIFICACIÓN	Pk2jmMURSWMFXCU9VKGJQRQ2Q7H5BP3	PÁG. 1817/2713	

**RECINTOS PROPUESTOS**

REF.	REFERENCIA SIGPAC	CULTIVO	S/R	USO SIGPAC	Sup. Dec. admisible	Sup. Campo	Sup. Determ.	Sup. Resuelta
170000006878905	23-066-018-00069-0008	PASTOS PERMANENTES DE 5 O MAS AÑOS	S		3,75		3,75	3,75
170000006878906	23-066-018-00028-0001	PASTOS PERMANENTES DE 5 O MAS AÑOS	S		0,60		0,60	0,60
170000006878908	23-066-018-00028-0003	PASTOS PERMANENTES DE 5 O MAS AÑOS	S		0,76		0,76	0,76
170000006878909	23-066-018-00078-0001	PASTOS PERMANENTES DE 5 O MAS AÑOS	S		0,10		0,10	0,10
170000006878913	23-066-018-00070-0003	PASTOS PERMANENTES DE 5 O MAS AÑOS	S		34,20		34,20	34,20
170000006878915	23-066-018-00075-0010	PASTOS PERMANENTES DE 5 O MAS AÑOS	S		0,07		0,07	0,07
170000006878917	23-066-018-00069-0005	PASTOS PERMANENTES DE 5 O MAS AÑOS	S		0,93		0,93	0,93

INCIDENCIAS**INCIDENCIA DESCRIPCIÓN**

238	Recinto cuyo CAP declarado es mayor al CAP prevalente y no presenta alegación al SIGPAC. Recinto:23-066-018-10075-00031 Cultivo:62000 PASTOS PERMANENTES DE 5 O MAS AÑOS-SIN VARIEDAD Secano CAP prevalente: CAP declarado:65 Exceso de superficie (Hectáreas):0,03
4272	Verifica que las líneas de declaración de las Solicitudes Únicas no tienen solapes con la capa de Retroactividad Gráfica (ambas de la misma campaña) a nivel de expediente/línea de declaración gráfica de la solicitud. Recinto:23-066-018-00014-00002 Cultivo: - Agregado de la referencia del recinto.:0 Zona de la referencia del recinto.:0 Superficie solapada.:0,02 Id. Incid.:97051372 Recinto:23-066-018-00018-00003 Cultivo: - Agregado de la referencia del recinto.:0 Zona de la referencia del recinto.:0 Superficie solapada.:0,03 Id. Incid.:97051371
86122	Recinto superficie forrajera que realiza la actividad de producción de pastoreo y no declara el o los códigos del Registro de Explotaciones Ganaderas de Andalucía, REGA. Recinto:23-066-018-10075-00031 Cultivo:62000 PASTOS PERMANENTES DE 5 O MAS AÑOS-SIN VARIEDAD Secano
86124	Recinto de forrajera para Cálculo de Carga Ganadera que No pertenece a Explotación. Recinto:23-066-018-10075-00031 Cultivo:62000 PASTOS PERMANENTES DE 5 O MAS AÑOS-SIN VARIEDAD Secano

Datos considerados para el Cálculo de la Carga Ganadera del expediente

Superficie determinada para Cálculo Carga Ganadera: 243,26 ha
Carga Ganadera del Expediente: 0,23 ugm/ha (4)

Explotación	Especie	Ugm Calculada para CG
ES230660000586	CAPRINA	2,58
ES230660000586	OVINA	53,28

Recintos Determinados para el Cálculo de Garga Ganadera

REF.	REFERENCIA SIGPAC	CULTIVO	DESCRIPCIÓN CULTIVO	S/R	SUP. RESUELTA (ha)
-1598100	23-066-018-10075-00005	62000	PASTOS PERMANENTES DE 5 O MAS AÑOS-SIN VARIEDAD	S	2,68
-1598098	23-066-018-00075-00005	62000	PASTOS PERMANENTES DE 5 O MAS AÑOS-SIN VARIEDAD	S	3,28
-1293099	23-066-018-10075-00027	62000	PASTOS PERMANENTES DE 5 O MAS AÑOS-SIN VARIEDAD	S	0,28
-1293098	23-066-018-10075-00013	62000	PASTOS PERMANENTES DE 5 O MAS AÑOS-SIN VARIEDAD	S	0,26
-1293097	23-066-018-10075-00012	62000	PASTOS PERMANENTES DE 5 O MAS AÑOS-SIN VARIEDAD	S	0,42
-1293096	23-066-018-10075-00010	62000	PASTOS PERMANENTES DE 5 O MAS AÑOS-SIN VARIEDAD	S	2,86
-1293093	23-066-018-10075-00002	62000	PASTOS PERMANENTES DE 5 O MAS AÑOS-SIN VARIEDAD	S	0,01
-1293092	23-066-018-10070-00003	62000	PASTOS PERMANENTES DE 5 O MAS AÑOS-SIN VARIEDAD	S	0,90
-1293091	23-066-018-10070-00001	62000	PASTOS PERMANENTES DE 5 O MAS AÑOS-SIN VARIEDAD	S	8,76
-1293090	23-066-018-10069-00023	62000	PASTOS PERMANENTES DE 5 O MAS AÑOS-SIN VARIEDAD	S	3,98
-1293089	23-066-018-10069-00022	62000	PASTOS PERMANENTES DE 5 O MAS AÑOS-SIN VARIEDAD	S	8,07
-1293087	23-066-018-10007-00004	62000	PASTOS PERMANENTES DE 5 O MAS AÑOS-SIN VARIEDAD	S	10,50

(1) Con incidencias que retienen pago o deniegan el expediente.

(2) Se calcula sobre superficie declarada admisible.

(3) Aplicación del artículo 16 bis del RD 147/2023.

(4) Expediente con algunos recintos de pastos permanentes ubicados en espacios protegidos donde la carga ganadera mínima será 0,1 UGM/ha.

Puede verificar la integridad de una copia de este documento mediante la lectura del código QR adjunto o mediante el acceso a la dirección <https://ws050.juntadeandalucia.es/verificarFirma> indicando el código de VERIFICACIÓN

FIRMADO POR

RAQUEL MARIA ESPIN CRESPO

29/01/2025

VERIFICACIÓN

Pk2jmMURSWMFXCU9VKGJQRQ2Q7H5BP3

PÁG. 1818/2713





Recintos Determinados para el Cálculo de Garga Ganadera

REF.	REFERENCIA SIGPAC	CULTIVO	DESCRIPCIÓN CULTIVO	S/R	SUP. RESUELTA (ha)
-1152289	23-066-020-00012-00001	62000	PASTOS PERMANENTES DE 5 O MAS AÑOS-SIN VARIEDAD	S	1,57
-1152287	23-066-020-00134-00004	62000	PASTOS PERMANENTES DE 5 O MAS AÑOS-SIN VARIEDAD	S	2,87
-1152280	23-073-023-00827-00001	62000	PASTOS PERMANENTES DE 5 O MAS AÑOS-SIN VARIEDAD	S	1,82
-1152276	23-066-018-00042-00018	62000	PASTOS PERMANENTES DE 5 O MAS AÑOS-SIN VARIEDAD	S	1,14
-1152258	23-066-018-00018-00003	62000	PASTOS PERMANENTES DE 5 O MAS AÑOS-SIN VARIEDAD	S	2,34
-1152257	23-073-023-00576-00019	62000	PASTOS PERMANENTES DE 5 O MAS AÑOS-SIN VARIEDAD	S	1,31
-1152256	23-073-023-00513-00002	62000	PASTOS PERMANENTES DE 5 O MAS AÑOS-SIN VARIEDAD	S	0,90
-1152255	23-073-023-00889-00001	62000	PASTOS PERMANENTES DE 5 O MAS AÑOS-SIN VARIEDAD	S	1,01
-1152252	23-073-023-00576-00016	62000	PASTOS PERMANENTES DE 5 O MAS AÑOS-SIN VARIEDAD	S	5,29
-1152251	23-073-023-00576-00017	62000	PASTOS PERMANENTES DE 5 O MAS AÑOS-SIN VARIEDAD	S	1,61
-1152250	23-073-023-00576-00032	62000	PASTOS PERMANENTES DE 5 O MAS AÑOS-SIN VARIEDAD	S	1,61
-1152247	23-073-023-00575-00013	62000	PASTOS PERMANENTES DE 5 O MAS AÑOS-SIN VARIEDAD	S	5,74
-1152225	23-066-016-00003-00036	62000	PASTOS PERMANENTES DE 5 O MAS AÑOS-SIN VARIEDAD	S	0,55
-1152224	23-066-016-00003-00022	62000	PASTOS PERMANENTES DE 5 O MAS AÑOS-SIN VARIEDAD	S	0,50
-1152207	23-066-016-00011-00002	62000	PASTOS PERMANENTES DE 5 O MAS AÑOS-SIN VARIEDAD	S	1,08
-1152206	23-066-016-00011-00001	62000	PASTOS PERMANENTES DE 5 O MAS AÑOS-SIN VARIEDAD	S	1,03
-1152204	23-066-016-00012-00002	62000	PASTOS PERMANENTES DE 5 O MAS AÑOS-SIN VARIEDAD	S	2,57
-1152200	23-066-016-00003-00030	62000	PASTOS PERMANENTES DE 5 O MAS AÑOS-SIN VARIEDAD	S	0,83
-1152199	23-066-016-00003-00031	62000	PASTOS PERMANENTES DE 5 O MAS AÑOS-SIN VARIEDAD	S	0,81
-1152197	23-066-016-00002-00001	62000	PASTOS PERMANENTES DE 5 O MAS AÑOS-SIN VARIEDAD	S	6,20
-1152193	23-066-018-00012-00001	62000	PASTOS PERMANENTES DE 5 O MAS AÑOS-SIN VARIEDAD	S	4,68
-1152188	23-066-016-00018-00017	62000	PASTOS PERMANENTES DE 5 O MAS AÑOS-SIN VARIEDAD	S	5,28
-1095249	23-066-014-00071-00005	63000	PASTOS DE MENOS DE 5 AÑOS-SIN VARIEDAD	S	0,01
5084670	23-066-018-00006-00002	62000	PASTOS PERMANENTES DE 5 O MAS AÑOS-SIN VARIEDAD	S	11,49
5548632	23-066-018-00014-00002	62000	PASTOS PERMANENTES DE 5 O MAS AÑOS-SIN VARIEDAD	S	18,45
170000006878889	23-066-014-00071-00002	62000	PASTOS PERMANENTES DE 5 O MAS AÑOS-SIN VARIEDAD	S	1,63
170000006878890	23-066-014-00077-00002	62000	PASTOS PERMANENTES DE 5 O MAS AÑOS-SIN VARIEDAD	S	0,22
170000006878891	23-066-014-00082-00006	62000	PASTOS PERMANENTES DE 5 O MAS AÑOS-SIN VARIEDAD	S	6,82
170000006878892	23-066-018-00007-00004	62000	PASTOS PERMANENTES DE 5 O MAS AÑOS-SIN VARIEDAD	S	2,19
170000006878893	23-066-018-00009-00002	62000	PASTOS PERMANENTES DE 5 O MAS AÑOS-SIN VARIEDAD	S	3,96
170000006878894	23-066-018-00009-00003	62000	PASTOS PERMANENTES DE 5 O MAS AÑOS-SIN VARIEDAD	S	0,94
170000006878895	23-066-018-00010-00003	62000	PASTOS PERMANENTES DE 5 O MAS AÑOS-SIN VARIEDAD	S	2,56
170000006878896	23-066-018-00011-00001	62000	PASTOS PERMANENTES DE 5 O MAS AÑOS-SIN VARIEDAD	S	3,54
170000006878897	23-066-018-00028-00002	62000	PASTOS PERMANENTES DE 5 O MAS AÑOS-SIN VARIEDAD	S	22,79
170000006878898	23-066-018-00055-00002	62000	PASTOS PERMANENTES DE 5 O MAS AÑOS-SIN VARIEDAD	S	4,51
170000006878899	23-066-018-00075-00002	62000	PASTOS PERMANENTES DE 5 O MAS AÑOS-SIN VARIEDAD	S	28,93
170000006878900	23-066-018-00010-00002	62000	PASTOS PERMANENTES DE 5 O MAS AÑOS-SIN VARIEDAD	S	1,03

(1) Con incidencias que retienen pago o deniegan el expediente.

(2) Se calcula sobre superficie declarada admisible.

(3) Aplicación del artículo 16 bis del RD 147/2023.

(4) Expediente con algunos recintos de pastos permanentes ubicados en espacios protegidos donde la carga ganadera mínima será 0,1 UGM/ha.

Puede verificar la integridad de una copia de este documento mediante la lectura del código QR adjunto o mediante el acceso a la dirección <https://ws050.juntadeandalucia.es/verificarFirma> indicando el código de VERIFICACIÓN

FIRMADO POR	RAQUEL MARIA ESPIN CRESPO	29/01/2025
VERIFICACIÓN	Pk2jmMURSWMFXCU9VKGJRQ2Q7H5BP3	PÁG. 1819/2713





Recintos Determinados para el Cálculo de Garga Ganadera

REF.	REFERENCIA SIGPAC	CULTIVO	DESCRIPCIÓN CULTIVO	S/R	SUP.
					RESUELTA (ha)
170000006878901	23-066-018-00069-00009	62000	PASTOS PERMANENTES DE 5 O MAS AÑOS-SIN VARIEDAD	S	0,68
170000006878902	23-066-018-00069-00002	62000	PASTOS PERMANENTES DE 5 O MAS AÑOS-SIN VARIEDAD	S	0,36
170000006878905	23-066-018-00069-00008	62000	PASTOS PERMANENTES DE 5 O MAS AÑOS-SIN VARIEDAD	S	3,75
170000006878906	23-066-018-00028-00001	62000	PASTOS PERMANENTES DE 5 O MAS AÑOS-SIN VARIEDAD	S	0,60
170000006878908	23-066-018-00028-00003	62000	PASTOS PERMANENTES DE 5 O MAS AÑOS-SIN VARIEDAD	S	0,76
170000006878909	23-066-018-00078-00001	62000	PASTOS PERMANENTES DE 5 O MAS AÑOS-SIN VARIEDAD	S	0,10
170000006878913	23-066-018-00070-00003	62000	PASTOS PERMANENTES DE 5 O MAS AÑOS-SIN VARIEDAD	S	34,20
170000006878915	23-066-018-00075-00010	62000	PASTOS PERMANENTES DE 5 O MAS AÑOS-SIN VARIEDAD	S	0,07
170000006878917	23-066-018-00069-00005	62000	PASTOS PERMANENTES DE 5 O MAS AÑOS-SIN VARIEDAD	S	0,93

Incidencias de carga ganadera

INCIDENCIA DESCRIPCIÓN

238	Recinto cuyo CAP declarado es mayor al CAP prevalente y no presenta alegación al SIGPAC. Recinto:23-066-018-10075-00031 Cultivo:62000 PASTOS PERMANENTES DE 5 O MAS AÑOS-SIN VARIEDAD Secano CAP prevalente: CAP declarado:65 Exceso de superficie (Hectáreas):0,03
86122	Recinto superficie forrajera que realiza la actividad de producción de pastoreo y no declara el o los códigos del Registro de Explotaciones Ganaderas de Andalucía, REGA. Recinto:23-066-018-10075-00031 Cultivo:62000 PASTOS PERMANENTES DE 5 O MAS AÑOS-SIN VARIEDAD Secano
86124	Recinto de forrajera para Cálculo de Carga Ganadera que No pertenece a Explotación. Recinto:23-066-018-10075-00031 Cultivo:62000 PASTOS PERMANENTES DE 5 O MAS AÑOS-SIN VARIEDAD Secano
86128	Recinto de Forrajeras que no ha contabilizado para Carga Ganadera por no tener una explotación válida para el cálculo de la Carga Ganadera Recinto:23-066-018-10075-00031 Cultivo:62 PASTOS PERMANENTES DE 5 O MAS AÑOS-

(1) Con incidencias que retienen pago o deniegan el expediente.

(2) Se calcula sobre superficie declarada admisible.

(3) Aplicación del artículo 16 bis del RD 147/2023.

(4) Expediente con algunos recintos de pastos permanentes ubicados en espacios protegidos donde la carga ganadera mínima será 0,1 UGM/ha.

Puede verificar la integridad de una copia de este documento mediante la lectura del código QR adjunto o mediante el acceso a la dirección <https://ws050.juntadeandalucia.es/verificarFirma> indicando el código de VERIFICACIÓN

FIRMADO POR	RAQUEL MARIA ESPIN CRESPO	29/01/2025	
VERIFICACIÓN	Pk2jmMURSWMFXCU9VKGJQRQ2Q7H5BP3	PÁG. 1820/2713	



APELLIDOS Y NOMBRE / RAZÓN SOCIAL

CANO AGUILERA FRANCISCO MANUEL

NIF
****0271*

EXPEDIENTE
1058805

RESOLUCIÓN
CONCESIÓN DE LA AYUDA

DATOS DE MANTENIMIENTO UNIDADES

GRUPO DE PAGO	Sup. Dec. Admisible	Sup. Resuelta	Sobredecl.	% Sobredecl.
ZONAS DE MONTAÑA	10,93	10,93	0,00	0,00

RESUMEN DE PAGOS

	IMPORTE (Euros)			
	RESUELTO	FEADER	MAPA	CAPADR
Pago realizado	1.016,49	864,02	99,72	52,75

APLICACIÓN DE REDUCCIONES Y PENALIZACIONES (%)

Criterios de subvencionabilidad (1)	Presentación tardía	Omisión declaración	Condicionalidad
0,00	0,00	0,00	0,00

IMPORTE (Euros)

Calculado(2)	Reducción	Penalización	Reducción Penalización (3)	Penalización adicional	Resuelto	FEADER	MAPA	CAPADR
1.016,49 €	0,00 €	0,00 €	0,00 €	0,00 €	1.016,49 €	864,02 €	99,72 €	52,75 €
Importe Unitario:	93,00 €	Nuevo Importe Unitario:	93,00 €					

RECINTOS PROPUESTOS

REF.	REFERENCIA SIGPAC	CULTIVO	S/R	USO SIGPAC	Sup. Dec. admisible	Sup. Campo	Sup. Determ.	Sup. Resuelta
-556671	23-002-063-00086-0007	CEBADA	S		0,09		0,09	0,09
-47151	23-002-063-00090-0007	CEBADA	S		3,40		3,40	3,40
1700000006424486	18-104-001-00025-0002	OLIVAR	S		2,43		2,43	2,43
1700000006424488	23-002-063-00087-0001	CEBADA	S		0,35		0,35	0,35
1700000006424491	23-002-063-00085-0001	CEBADA	S		0,07		0,07	0,07
1700000006424496	23-002-062-00175-0002	OLIVAR	S		0,04		0,04	0,04
1700000006424497	23-002-062-00177-0001	OLIVAR	S		2,65		2,65	2,65
1700000006424498	23-002-062-00178-0001	OLIVAR	S		0,07		0,07	0,07
1700000006424499	23-002-063-00086-0003	CEBADA	S		1,79		1,79	1,79
1700000006424501	23-002-063-00089-0001	CEBADA	S		0,04		0,04	0,04

(1) Con incidencias que retienen pago o deniegan el expediente.

(2) Se calcula sobre superficie declarada admisible.

(3) Aplicación del artículo 16 bis del RD 147/2023.

(4) Expediente con algunos recintos de pastos permanentes ubicados en espacios protegidos donde la carga ganadera mínima será 0,1 UGM/ha.

Puede verificar la integridad de una copia de este documento mediante la lectura del código QR adjunto o mediante el acceso a la dirección <https://ws050.juntadeandalucia.es/verificarFirma> indicando el código de VERIFICACIÓN

FIRMADO POR

RAQUEL MARIA ESPIN CRESPO

29/01/2025

VERIFICACIÓN

Pk2jmMURSWMFCU9VKGJQRQ2Q7H5BP3

PÁG. 1821/2713



**INCIDENCIAS****INCIDENCIA DESCRIPCIÓN**

- 86119 Carga ganadera NO cumple con el valor mínimo de 0,2 UGM/ha.
 Recinto:23-002-063-00086-00006 Cultivo:62000 PASTOS PERMANENTES DE 5 O MAS AÑOS-SIN VARIEDAD Secano Carga Ganadera:0
 Recinto:23-002-063-00086-00008 Cultivo:62000 PASTOS PERMANENTES DE 5 O MAS AÑOS-SIN VARIEDAD Secano Carga Ganadera:0
 Recinto:23-002-063-00087-00002 Cultivo:62000 PASTOS PERMANENTES DE 5 O MAS AÑOS-SIN VARIEDAD Secano Carga Ganadera:0
 Recinto:23-002-063-00087-00003 Cultivo:62000 PASTOS PERMANENTES DE 5 O MAS AÑOS-SIN VARIEDAD Secano Carga Ganadera:0
 Recinto:23-002-063-00090-00007 Cultivo:63000 PASTOS DE MENOS DE 5 AÑOS-SIN VARIEDAD Secano Carga Ganadera:0
- 86123 Recinto superficie forrajera que en REGA no tiene clasificación zootécnica permitida.
 Recinto:23-002-063-00086-00006 Cultivo:62000 PASTOS PERMANENTES DE 5 O MAS AÑOS-SIN VARIEDAD Secano Explotacion:ES230020000218
 Recinto:23-002-063-00086-00008 Cultivo:62000 PASTOS PERMANENTES DE 5 O MAS AÑOS-SIN VARIEDAD Secano Explotacion:ES230020000218
 Recinto:23-002-063-00087-00002 Cultivo:62000 PASTOS PERMANENTES DE 5 O MAS AÑOS-SIN VARIEDAD Secano Explotacion:ES230020000218
 Recinto:23-002-063-00087-00003 Cultivo:62000 PASTOS PERMANENTES DE 5 O MAS AÑOS-SIN VARIEDAD Secano Explotacion:ES230020000218
 Recinto:23-002-063-00090-00007 Cultivo:63000 PASTOS DE MENOS DE 5 AÑOS-SIN VARIEDAD Secano Explotacion:ES230020000218
- 86126 Recinto de forrajera para Cálculo de Carga Ganadera que No pertenece a Explotación con UGM válida.
 Recinto:23-002-063-00086-00006 Cultivo:62000 PASTOS PERMANENTES DE 5 O MAS AÑOS-SIN VARIEDAD Secano Explotacion:ES230020000218
 Recinto:23-002-063-00086-00008 Cultivo:62000 PASTOS PERMANENTES DE 5 O MAS AÑOS-SIN VARIEDAD Secano Explotacion:ES230020000218
 Recinto:23-002-063-00087-00002 Cultivo:62000 PASTOS PERMANENTES DE 5 O MAS AÑOS-SIN VARIEDAD Secano Explotacion:ES230020000218
 Recinto:23-002-063-00087-00003 Cultivo:62000 PASTOS PERMANENTES DE 5 O MAS AÑOS-SIN VARIEDAD Secano Explotacion:ES230020000218
 Recinto:23-002-063-00090-00007 Cultivo:63000 PASTOS DE MENOS DE 5 AÑOS-SIN VARIEDAD Secano Explotacion:ES230020000218

Datos considerados para el Cálculo de la Carga Ganadera del expediente

Superficie determinada para Cálculo Carga Ganadera: 0,00 ha

Carga Ganadera del Expediente: 0,00 ugm/ha

Incidenias de carga ganadera**INCIDENCIA DESCRIPCIÓN**

- 86123 Recinto superficie forrajera que en REGA no tiene clasificación zootécnica permitida.
 Recinto:23-002-063-00086-00008 Cultivo:62000 PASTOS PERMANENTES DE 5 O MAS AÑOS-SIN VARIEDAD Secano Explotacion:ES230020000218
 Recinto:23-002-063-00086-00006 Cultivo:62000 PASTOS PERMANENTES DE 5 O MAS AÑOS-SIN VARIEDAD Secano Explotacion:ES230020000218
 Recinto:23-002-063-00087-00003 Cultivo:62000 PASTOS PERMANENTES DE 5 O MAS AÑOS-SIN VARIEDAD Secano Explotacion:ES230020000218
 Recinto:23-002-063-00087-00002 Cultivo:62000 PASTOS PERMANENTES DE 5 O MAS AÑOS-SIN VARIEDAD Secano Explotacion:ES230020000218
 Recinto:23-002-063-00090-00007 Cultivo:63000 PASTOS DE MENOS DE 5 AÑOS-SIN VARIEDAD Secano Explotacion:ES230020000218
- 86126 Recinto de forrajera para Cálculo de Carga Ganadera que No pertenece a Explotación con UGM válida.
 Recinto:23-002-063-00086-00008 Cultivo:62000 PASTOS PERMANENTES DE 5 O MAS AÑOS-SIN VARIEDAD Secano Explotacion:ES230020000218
 Recinto:23-002-063-00086-00006 Cultivo:62000 PASTOS PERMANENTES DE 5 O MAS AÑOS-SIN VARIEDAD Secano Explotacion:ES230020000218
 Recinto:23-002-063-00087-00003 Cultivo:62000 PASTOS PERMANENTES DE 5 O MAS AÑOS-SIN VARIEDAD Secano Explotacion:ES230020000218
 Recinto:23-002-063-00087-00002 Cultivo:62000 PASTOS PERMANENTES DE 5 O MAS AÑOS-SIN VARIEDAD Secano Explotacion:ES230020000218
 Recinto:23-002-063-00090-00007 Cultivo:63000 PASTOS DE MENOS DE 5 AÑOS-SIN VARIEDAD Secano Explotacion:

(1) Con incidencias que retienen pago o deniegan el expediente.

(2) Se calcula sobre superficie declarada admisible.

(3) Aplicación del artículo 16 bis del RD 147/2023.

(4) Expediente con algunos recintos de pastos permanentes ubicados en espacios protegidos donde la carga ganadera mínima será 0,1 UGM/ha.

Puede verificar la integridad de una copia de este documento mediante la lectura del código QR adjunto o mediante el acceso a la dirección <https://ws050.juntadeandalucia.es/verificarFirma> indicando el código de VERIFICACIÓN

FIRMADO POR

RAQUEL MARIA ESPIN CRESPO

29/01/2025

VERIFICACIÓN

Pk2jmMURSWMFXCU9VKGJRQ2Q7H5BP3

PÁG. 1822/2713





ES230020000218
86128 Recinto de Forrajas que no ha contabilizado para Carga Ganadera por no tener una explotación válida para el cálculo de la Carga Ganadera
Recinto:23-002-063-00086-00008 Cultivo:62 PASTOS PERMANENTES DE 5 O MAS AÑOS-
Recinto:23-002-063-00086-00006 Cultivo:62 PASTOS PERMANENTES DE 5 O MAS AÑOS-
Recinto:23-002-063-00087-00003 Cultivo:62 PASTOS PERMANENTES DE 5 O MAS AÑOS-
Recinto:23-002-063-00087-00002 Cultivo:62 PASTOS PERMANENTES DE 5 O MAS AÑOS-
Recinto:23-002-063-00090-00007 Cultivo:63 PASTOS DE MENOS DE 5 AÑOS-

(1) Con incidencias que retienen pago o deniegan el expediente.
(2) Se calcula sobre superficie declarada admisible.
(3) Aplicación del artículo 16 bis del RD 147/2023.
(4) Expediente con algunos recintos de pastos permanentes ubicados en espacios protegidos donde la carga ganadera mínima será 0,1 UGM/ha.

Puede verificar la integridad de una copia de este documento mediante la lectura del código QR adjunto o mediante el acceso a la dirección <https://ws050.juntadeandalucia.es/verificarFirma> indicando el código de VERIFICACIÓN

FIRMADO POR	RAQUEL MARIA ESPIN CRESPO	29/01/2025	
VERIFICACIÓN	Pk2jmMURSWMFXCu9VKGJRQ2Q7H5BP3	PÁG. 1823/2713	

**APELLIDOS Y NOMBRE / RAZÓN SOCIAL**

CANO PEINADO CUSTODIA

NIF

****0970*

EXPEDIENTE

1256028

RESOLUCIÓN

CONCESIÓN DE LA AYUDA

DATOS DE MANTENIMIENTO UNIDADES

GRUPO DE PAGO	Sup. Dec. Admisible	Sup. Resuelta	Sobredecl.	% Sobredecl.
ZONAS DE MONTAÑA	336,79	336,22	0,57	0,17

RESUMEN DE PAGOS

	IMPORTE (Euros)			
	RESUELTO	FEADER	MAPA	CAPADR
Pago realizado	2.042,54	1.736,16	200,37	106,01

APLICACIÓN DE REDUCCIONES Y PENALIZACIONES (%)

Criterios de subvencionabilidad (1)	Presentación tardía	Omisión declaración	Condicionidad
0,00	0,00	0,00	0,00

IMPORTE (Euros)

Calculado(2)	Reducción	Penalización	Reducción Penalización (3)	Penalización adicional	Resuelto	FEADER	MAPA	CAPADR
2.046,00 €	3,46 €	0,00 €	0,00 €	0,00 €	2.042,54 €	1.736,16 €	200,37 €	106,01 €
Importe Unitario:	93,00 €	Nuevo Importe Unitario:	6,08 €					

(1) Con incidencias que retienen pago o deniegan el expediente.

(2) Se calcula sobre superficie declarada admisible.

(3) Aplicación del artículo 16 bis del RD 147/2023.

(4) Expediente con algunos recintos de pastos permanentes ubicados en espacios protegidos donde la carga ganadera mínima será 0,1 UGM/ha.

Puede verificar la integridad de una copia de este documento mediante la lectura del código QR adjunto o mediante el acceso a la dirección <https://ws050.juntadeandalucia.es/verificarFirma> indicando el código de VERIFICACIÓN

FIRMADO POR

RAQUEL MARIA ESPIN CRESPO

29/01/2025

VERIFICACIÓN

Pk2jmMURSWMFXCU9VKGJRQ2Q7H5BP3

PÁG. 1824/2713





RECINTOS PROPUESTOS

REF.	REFERENCIA SIGPAC	CULTIVO	S/R	USO SIGPAC	Sup. Dec. admisible	Sup. Campo	Sup. Determ.	Sup. Resuelta
5530016	23-093-002-00226-0001	AVENA	R		2,54		2,54	2,54
5530017	23-093-002-00226-0002	AVENA	R		0,13		0,13	0,13
5530018	23-093-002-00226-0004	AVENA	R		0,28		0,28	0,28
5530019	23-093-002-00226-0007	AVENA	R		1,48		1,48	1,48
5530049	23-093-002-00226-0008	PASTOS PERMANENTES DE 5 O MAS AÑOS	S		0,70	0,70	0,70	0,70
5530050	23-093-002-00226-0009	PASTOS PERMANENTES DE 5 O MAS AÑOS	S		0,08	0,08	0,08	0,08
5530051	23-093-002-00226-0011	PASTOS PERMANENTES DE 5 O MAS AÑOS	S		0,11	0,11	0,11	0,11
5530052	23-093-002-00226-0012	PASTOS PERMANENTES DE 5 O MAS AÑOS	R		0,02	0,02	0,02	0,02
5530056	23-093-002-00257-0002	PASTOS PERMANENTES DE 5 O MAS AÑOS	S		1,39	1,39	1,39	1,39
5530060	23-093-002-00258-0001	PASTOS PERMANENTES DE 5 O MAS AÑOS	S		10,03	10,03	10,03	10,03
5530061	23-093-002-00258-0002	PASTOS PERMANENTES DE 5 O MAS AÑOS	S		0,86	0,86	0,86	0,86
5530062	23-093-002-00258-0003	PASTOS PERMANENTES DE 5 O MAS AÑOS	S		2,20	2,20	2,20	2,20
5530063	23-093-002-00258-0004	PASTOS PERMANENTES DE 5 O MAS AÑOS	S		0,20	0,20	0,20	0,20
5530073	23-093-001-00439-0007	PASTOS PERMANENTES DE 5 O MAS AÑOS	S		0,08	0,08	0,08	0,08
5530074	23-093-001-00440-0002	PASTOS PERMANENTES DE 5 O MAS AÑOS	S		0,03	0,03	0,03	0,03
5530076	23-093-001-00441-0002	PASTOS PERMANENTES DE 5 O MAS AÑOS	S		0,05	0,05	0,05	0,05
5530078	23-093-001-00443-0005	PASTOS PERMANENTES DE 5 O MAS AÑOS	S		0,08	0,08	0,08	0,08
5530081	23-093-001-00583-0001	PASTOS PERMANENTES DE 5 O MAS AÑOS	S		11,60	11,60	11,60	11,60
5530082	23-093-001-00583-0002	PASTOS PERMANENTES DE 5 O MAS AÑOS	S		35,19	35,19	35,19	35,19
5530085	23-093-001-00584-0001	PASTOS PERMANENTES DE 5 O MAS AÑOS	S		13,54	13,07	13,54	13,07
5530086	23-093-001-00584-0004	PASTOS PERMANENTES DE 5 O MAS AÑOS	S		2,46	2,46	2,46	2,46
5530087	23-093-001-00584-0005	PASTOS PERMANENTES DE 5 O MAS AÑOS	S		0,73	0,73	0,73	0,73
5530088	23-093-001-00597-0003	PASTOS PERMANENTES DE 5 O MAS AÑOS	S		11,70	11,70	11,70	11,70
5530089	23-093-001-00601-0001	PASTOS PERMANENTES DE 5 O MAS AÑOS	S		85,42	85,42	85,42	85,42
5530090	23-093-001-00601-0002	PASTOS PERMANENTES DE 5 O MAS AÑOS	S		1,50	1,50	1,50	1,50
5530091	23-093-001-00601-0003	PASTOS PERMANENTES DE 5 O MAS AÑOS	S		11,49	11,49	11,49	11,49
5530092	23-093-001-00601-0004	PASTOS PERMANENTES DE 5 O MAS AÑOS	S		4,88	4,88	4,88	4,88
5530093	23-093-001-00607-0001	PASTOS PERMANENTES DE 5 O MAS AÑOS	S		0,79	0,79	0,79	0,79
5530095	23-093-001-00638-0002	PASTOS PERMANENTES DE 5 O MAS AÑOS	S		0,04	0,04	0,04	0,04
1700000007264085	23-093-001-00450-0001	PASTOS PERMANENTES DE 5 O MAS AÑOS	S		1,03	1,03	1,03	1,03
1700000007264086	23-093-001-00528-0003	PASTOS PERMANENTES DE 5 O MAS AÑOS	S		0,92	0,92	0,92	0,92
1700000007264087	23-093-001-00529-0004	PASTOS PERMANENTES DE 5 O MAS AÑOS	S		0,33	0,33	0,33	0,33
1700000007264088	23-093-001-00563-0001	PASTOS PERMANENTES DE 5 O MAS AÑOS	S		0,78	0,78	0,78	0,78
1700000007264089	23-093-001-00468-0026	PASTOS PERMANENTES DE 5 O MAS AÑOS	S		0,18	0,18	0,18	0,18
1700000007264090	23-093-001-00494-0002	PASTOS PERMANENTES DE 5 O MAS AÑOS	S		0,58	0,54	0,58	0,54
1700000007264091	23-093-001-00468-0024	PASTOS PERMANENTES DE 5 O MAS AÑOS	S		0,53	0,53	0,53	0,53
1700000007264092	23-093-001-00468-0020	PASTOS PERMANENTES DE 5 O MAS AÑOS	S		4,86	4,86	4,86	4,86
1700000007264093	23-093-001-00468-0009	PASTOS PERMANENTES DE 5 O MAS AÑOS	S		1,27	1,27	1,27	1,27
1700000007264094	23-093-001-00468-0011	PASTOS PERMANENTES DE 5 O MAS AÑOS	S		2,60	2,59	2,60	2,59
1700000007264095	23-093-001-00468-0012	PASTOS PERMANENTES DE 5 O MAS AÑOS	S		5,93	5,93	5,93	5,93
1700000007264096	23-093-001-00495-0001	PASTOS PERMANENTES DE 5 O MAS AÑOS	S		0,75	0,75	0,75	0,75
1700000007264097	23-093-001-00497-0001	PASTOS PERMANENTES DE 5 O MAS AÑOS	S		0,23	0,23	0,23	0,23
1700000007264098	23-093-001-00498-0001	PASTOS PERMANENTES DE 5 O MAS AÑOS	S		0,71	0,71	0,71	0,71
1700000007264099	23-093-001-00536-0002	PASTOS PERMANENTES DE 5 O MAS AÑOS	S		2,54	2,54	2,54	2,54
1700000007264100	23-093-001-00560-0001	PASTOS PERMANENTES DE 5 O MAS AÑOS	S		0,88	0,88	0,88	0,88
1700000007264101	23-093-001-00561-0001	PASTOS PERMANENTES DE 5 O MAS AÑOS	S		2,26	2,26	2,26	2,26
1700000007264102	23-093-001-00497-0002	PASTOS PERMANENTES DE 5 O MAS AÑOS	S		1,52	1,52	1,52	1,52
1700000007264103	23-093-001-00537-0001	PASTOS PERMANENTES DE 5 O MAS AÑOS	S		4,56	4,56	4,56	4,56
1700000007264104	23-093-001-00529-0003	PASTOS PERMANENTES DE 5 O MAS AÑOS	S		0,27	0,27	0,27	0,27
1700000007264105	23-093-001-00496-0006	PASTOS PERMANENTES DE 5 O MAS AÑOS	S		0,48	0,48	0,48	0,48
1700000007264106	23-093-001-00499-0003	PASTOS PERMANENTES DE 5 O MAS AÑOS	S		2,60	2,60	2,60	2,60
1700000007264107	23-093-001-00559-0001	PASTOS PERMANENTES DE 5 O MAS AÑOS	S		0,56	0,56	0,56	0,56

(1) Con incidencias que retienen pago o deniegan el expediente.
 (2) Se calcula sobre superficie declarada admisible.
 (3) Aplicación del artículo 16 bis del RD 147/2023.
 (4) Expediente con algunos recintos de pastos permanentes ubicados en espacios protegidos donde la carga ganadera mínima será 0,1 UGM/ha.

Puede verificar la integridad de una copia de este documento mediante la lectura del código QR adjunto o mediante el acceso a la dirección https://ws050.juntadeandalucia.es/verificarFirma indicando el código de VERIFICACIÓN			
FIRMADO POR	RAQUEL MARIA ESPIN CRESPO	29/01/2025	
VERIFICACIÓN	Pk2jmMURSWMFXCU9VKGJQRQ2Q7H5BP3	PÁG. 1825/2713	

**RECINTOS PROPUESTOS**

REF.	REFERENCIA SIGPAC	CULTIVO	S/R	USO SIGPAC	Sup. Dec. admisible	Sup. Campo	Sup. Determ.	Sup. Resuelta
170000007264108	23-093-001-00562-0001	PASTOS PERMANENTES DE 5 O MAS AÑOS	S		2,85	2,85	2,85	2,85
170000007264109	23-093-001-00468-0015	PASTOS PERMANENTES DE 5 O MAS AÑOS	S		0,70	0,70	0,70	0,70
170000007264110	23-093-001-00468-0014	PASTOS PERMANENTES DE 5 O MAS AÑOS	S		0,78	0,78	0,78	0,78
170000007264111	23-093-001-00468-0013	PASTOS PERMANENTES DE 5 O MAS AÑOS	S		57,10	57,10	57,10	57,05
170000007264112	23-093-001-00468-0016	PASTOS PERMANENTES DE 5 O MAS AÑOS	S		1,87	1,87	1,87	1,87
170000007264113	23-093-001-00612-0001	PASTOS PERMANENTES DE 5 O MAS AÑOS	S		0,77	0,77	0,77	0,77
170000007264114	23-093-001-00494-0003	PASTOS PERMANENTES DE 5 O MAS AÑOS	S		0,63	0,63	0,63	0,63
170000007264115	23-093-001-00496-0003	CEREZOS	S		0,14		0,14	0,14
170000007264116	23-093-001-00535-0001	CEREZOS	S		0,84		0,84	0,84
170000007264117	23-093-001-00536-0001	CEREZOS	S		0,52		0,52	0,52
170000007264118	23-093-001-00496-0004	CEREZOS	S		0,99		0,99	0,99
170000007264119	23-093-001-00468-0008	CEREZOS	S		1,30		1,30	1,30
170000007264121	23-093-001-00468-0025	PASTOS PERMANENTES DE 5 O MAS AÑOS	S		0,34	0,34	0,34	0,34
170000007264122	23-093-001-00499-0005	PASTOS PERMANENTES DE 5 O MAS AÑOS	S		0,94	0,94	0,94	0,94
170000007264123	23-093-001-00468-0023	PASTOS PERMANENTES DE 5 O MAS AÑOS	S		0,05	0,05	0,05	0,05
170000007264124	23-093-001-00500-0001	PASTOS PERMANENTES DE 5 O MAS AÑOS	S		0,58	0,58	0,58	0,58
170000007264125	23-093-001-00630-0002	PASTOS PERMANENTES DE 5 O MAS AÑOS	S		1,16	1,16	1,16	1,16
170000007264126	23-093-001-00499-0004	PASTOS PERMANENTES DE 5 O MAS AÑOS	S		0,11	0,11	0,11	0,11
170000007264127	23-093-001-00534-0005	PASTOS PERMANENTES DE 5 O MAS AÑOS	S		0,83	0,83	0,83	0,83
170000007264130	23-093-001-00468-0002	PASTOS PERMANENTES DE 5 O MAS AÑOS	S		0,14	0,14	0,14	0,14
170000007264131	23-093-001-00499-0006	PASTOS PERMANENTES DE 5 O MAS AÑOS	S		0,34	0,34	0,34	0,34
170000007264132	23-093-001-00535-0002	PASTOS PERMANENTES DE 5 O MAS AÑOS	S		0,42	0,42	0,42	0,42
170000007264133	23-093-001-00496-0008	PASTOS PERMANENTES DE 5 O MAS AÑOS	S		25,91	25,91	25,91	25,91
170000007264134	23-093-001-00496-0007	PASTOS PERMANENTES DE 5 O MAS AÑOS	S		0,19	0,19	0,19	0,19
170000007264135	23-093-001-00496-0005	PASTOS PERMANENTES DE 5 O MAS AÑOS	S		0,37	0,37	0,37	0,37
170000007264136	23-093-001-00531-0001	PASTOS PERMANENTES DE 5 O MAS AÑOS	S		0,95	0,95	0,95	0,95

INCIDENCIAS**INCIDENCIA DESCRIPCIÓN**

- 4272 Verifica que las líneas de declaración de las Solicitudes Únicas no tienen solapes con la capa de Retroactividad Gráfica (ambas de la misma campaña) a nivel de expediente/línea de declaración gráfica de la solicitud.
Recinto:23-093-001-00468-00013 Cultivo: - Agregado de la referencia del recinto.:0 Zona de la referencia del recinto.:0 Superficie solapada.:0,05 Id. Incid.:100419257
- 86121 Recinto superficie forrajera que no realiza la actividad de producción de pastoreo.
Recinto:23-093-001-00416-00002 Cultivo:62000 PASTOS PERMANENTES DE 5 O MAS AÑOS-SIN VARIEDAD Secano Actividad Agraria del recinto:
Recinto:23-093-001-00468-00010 Cultivo:62000 PASTOS PERMANENTES DE 5 O MAS AÑOS-SIN VARIEDAD Secano Actividad Agraria del recinto:
Recinto:23-093-001-00472-00004 Cultivo:62000 PASTOS PERMANENTES DE 5 O MAS AÑOS-SIN VARIEDAD Secano Actividad Agraria del recinto:

Datos considerados para el Cálculo de la Carga Ganadera del expediente

Superficie determinada para Cálculo Carga Ganadera: 328,00 ha

Carga Ganadera del Expediente: 0,33 ugm/ha

Explotación	Especie	Ugm Calculada para CG
ES230930000584	CAPRINA	32,36
ES230930000584	OVINA	14,86
ES230930000691	CAPRINA	62,07

Recintos Determinados para el Cálculo de Garga Ganadera

REF.	REFERENCIA SIGPAC	CULTIVO	DESCRIPCIÓN CULTIVO	S/R	SUP. RESUELTA (ha)
------	-------------------	---------	---------------------	-----	--------------------

(1) Con incidencias que retienen pago o deniegan el expediente.

(2) Se calcula sobre superficie declarada admisible.

(3) Aplicación del artículo 16 bis del RD 147/2023.

(4) Expediente con algunos recintos de pastos permanentes ubicados en espacios protegidos donde la carga ganadera mínima será 0,1 UGM/ha.

Puede verificar la integridad de una copia de este documento mediante la lectura del código QR adjunto o mediante el acceso a la dirección <https://ws050.juntadeandalucia.es/verificarFirma> indicando el código de VERIFICACIÓN

FIRMADO POR

RAQUEL MARIA ESPIN CRESPO

29/01/2025

VERIFICACIÓN

Pk2jmMURSWMFXCU9VKGJQRQ2Q7H5BP3

PÁG. 1826/2713





Recintos Determinados para el Cálculo de Garga Ganadera

REF.	REFERENCIA SIGPAC	CULTIVO	DESCRIPCIÓN CULTIVO	S/R	SUP. RESUELTA (ha)
5530049	23-093-002-00226-00008	62000	PASTOS PERMANENTES DE 5 O MAS AÑOS-SIN VARIEDAD	S	0,70
5530050	23-093-002-00226-00009	62000	PASTOS PERMANENTES DE 5 O MAS AÑOS-SIN VARIEDAD	S	0,08
5530051	23-093-002-00226-00011	62000	PASTOS PERMANENTES DE 5 O MAS AÑOS-SIN VARIEDAD	S	0,11
5530052	23-093-002-00226-00012	62000	PASTOS PERMANENTES DE 5 O MAS AÑOS-SIN VARIEDAD	R	0,02
5530056	23-093-002-00257-00002	62000	PASTOS PERMANENTES DE 5 O MAS AÑOS-SIN VARIEDAD	S	1,39
5530060	23-093-002-00258-00001	62000	PASTOS PERMANENTES DE 5 O MAS AÑOS-SIN VARIEDAD	S	10,03
5530061	23-093-002-00258-00002	62000	PASTOS PERMANENTES DE 5 O MAS AÑOS-SIN VARIEDAD	S	0,86
5530062	23-093-002-00258-00003	62000	PASTOS PERMANENTES DE 5 O MAS AÑOS-SIN VARIEDAD	S	2,20
5530063	23-093-002-00258-00004	62000	PASTOS PERMANENTES DE 5 O MAS AÑOS-SIN VARIEDAD	S	0,20
5530073	23-093-001-00439-00007	62000	PASTOS PERMANENTES DE 5 O MAS AÑOS-SIN VARIEDAD	S	0,08
5530074	23-093-001-00440-00002	62000	PASTOS PERMANENTES DE 5 O MAS AÑOS-SIN VARIEDAD	S	0,03
5530076	23-093-001-00441-00002	62000	PASTOS PERMANENTES DE 5 O MAS AÑOS-SIN VARIEDAD	S	0,05
5530078	23-093-001-00443-00005	62000	PASTOS PERMANENTES DE 5 O MAS AÑOS-SIN VARIEDAD	S	0,08
5530081	23-093-001-00583-00001	62000	PASTOS PERMANENTES DE 5 O MAS AÑOS-SIN VARIEDAD	S	11,60
5530082	23-093-001-00583-00002	62000	PASTOS PERMANENTES DE 5 O MAS AÑOS-SIN VARIEDAD	S	35,19
5530085	23-093-001-00584-00001	62000	PASTOS PERMANENTES DE 5 O MAS AÑOS-SIN VARIEDAD	S	13,07
5530086	23-093-001-00584-00004	62000	PASTOS PERMANENTES DE 5 O MAS AÑOS-SIN VARIEDAD	S	2,46
5530087	23-093-001-00584-00005	62000	PASTOS PERMANENTES DE 5 O MAS AÑOS-SIN VARIEDAD	S	0,73
5530088	23-093-001-00597-00003	62000	PASTOS PERMANENTES DE 5 O MAS AÑOS-SIN VARIEDAD	S	11,70
5530089	23-093-001-00601-00001	62000	PASTOS PERMANENTES DE 5 O MAS AÑOS-SIN VARIEDAD	S	85,42
5530090	23-093-001-00601-00002	62000	PASTOS PERMANENTES DE 5 O MAS AÑOS-SIN VARIEDAD	S	1,50
5530091	23-093-001-00601-00003	62000	PASTOS PERMANENTES DE 5 O MAS AÑOS-SIN VARIEDAD	S	11,49
5530092	23-093-001-00601-00004	62000	PASTOS PERMANENTES DE 5 O MAS AÑOS-SIN VARIEDAD	S	4,88
5530093	23-093-001-00607-00001	62000	PASTOS PERMANENTES DE 5 O MAS AÑOS-SIN VARIEDAD	S	0,79
5530095	23-093-001-00638-00002	62000	PASTOS PERMANENTES DE 5 O MAS AÑOS-SIN VARIEDAD	S	0,04
1700000007264085	23-093-001-00450-00001	62000	PASTOS PERMANENTES DE 5 O MAS AÑOS-SIN VARIEDAD	S	1,03
1700000007264086	23-093-001-00528-00003	62000	PASTOS PERMANENTES DE 5 O MAS AÑOS-SIN VARIEDAD	S	0,92
1700000007264087	23-093-001-00529-00004	62000	PASTOS PERMANENTES DE 5 O MAS AÑOS-SIN VARIEDAD	S	0,33
1700000007264088	23-093-001-00563-00001	62000	PASTOS PERMANENTES DE 5 O MAS AÑOS-SIN VARIEDAD	S	0,78
1700000007264089	23-093-001-00468-00026	62000	PASTOS PERMANENTES DE 5 O MAS AÑOS-SIN VARIEDAD	S	0,18
1700000007264090	23-093-001-00494-00002	62000	PASTOS PERMANENTES DE 5 O MAS AÑOS-SIN VARIEDAD	S	0,54
1700000007264091	23-093-001-00468-00024	62000	PASTOS PERMANENTES DE 5 O MAS AÑOS-SIN VARIEDAD	S	0,53
1700000007264092	23-093-001-00468-00020	62000	PASTOS PERMANENTES DE 5 O MAS AÑOS-SIN VARIEDAD	S	4,86
1700000007264093	23-093-001-00468-00009	62000	PASTOS PERMANENTES DE 5 O MAS AÑOS-SIN VARIEDAD	S	1,27
1700000007264094	23-093-001-00468-00011	62000	PASTOS PERMANENTES DE 5 O MAS AÑOS-SIN VARIEDAD	S	2,59
1700000007264095	23-093-001-00468-00012	62000	PASTOS PERMANENTES DE 5 O MAS AÑOS-SIN VARIEDAD	S	5,93
1700000007264096	23-093-001-00495-00001	62000	PASTOS PERMANENTES DE 5 O MAS AÑOS-SIN VARIEDAD	S	0,75

(1) Con incidencias que retienen pago o deniegan el expediente.

(2) Se calcula sobre superficie declarada admisible.

(3) Aplicación del artículo 16 bis del RD 147/2023.

(4) Expediente con algunos recintos de pastos permanentes ubicados en espacios protegidos donde la carga ganadera mínima será 0,1 UGM/ha.

Puede verificar la integridad de una copia de este documento mediante la lectura del código QR adjunto o mediante el acceso a la dirección <https://ws050.juntadeandalucia.es/verificarFirma> indicando el código de VERIFICACIÓN

FIRMADO POR

RAQUEL MARIA ESPIN CRESPO

29/01/2025

VERIFICACIÓN

Pk2jmMURSWMFXCU9VKGJRQ2Q7H5BP3

PÁG. 1827/2713



**Recintos Determinados para el Cálculo de Garga Ganadera**

REF.	REFERENCIA SIGPAC	CULTIVO	DESCRIPCIÓN CULTIVO	S/R	SUP. RESUELTA (ha)
170000007264097	23-093-001-00497-00001	62000	PASTOS PERMANENTES DE 5 O MAS AÑOS-SIN VARIEDAD	S	0,23
170000007264098	23-093-001-00498-00001	62000	PASTOS PERMANENTES DE 5 O MAS AÑOS-SIN VARIEDAD	S	0,71
170000007264099	23-093-001-00536-00002	62000	PASTOS PERMANENTES DE 5 O MAS AÑOS-SIN VARIEDAD	S	2,54
170000007264100	23-093-001-00560-00001	62000	PASTOS PERMANENTES DE 5 O MAS AÑOS-SIN VARIEDAD	S	0,88
170000007264101	23-093-001-00561-00001	62000	PASTOS PERMANENTES DE 5 O MAS AÑOS-SIN VARIEDAD	S	2,26
170000007264102	23-093-001-00497-00002	62000	PASTOS PERMANENTES DE 5 O MAS AÑOS-SIN VARIEDAD	S	1,52
170000007264103	23-093-001-00537-00001	62000	PASTOS PERMANENTES DE 5 O MAS AÑOS-SIN VARIEDAD	S	4,56
170000007264104	23-093-001-00529-00003	62000	PASTOS PERMANENTES DE 5 O MAS AÑOS-SIN VARIEDAD	S	0,27
170000007264105	23-093-001-00496-00006	62000	PASTOS PERMANENTES DE 5 O MAS AÑOS-SIN VARIEDAD	S	0,48
170000007264106	23-093-001-00499-00003	62000	PASTOS PERMANENTES DE 5 O MAS AÑOS-SIN VARIEDAD	S	2,60
170000007264107	23-093-001-00559-00001	62000	PASTOS PERMANENTES DE 5 O MAS AÑOS-SIN VARIEDAD	S	0,56
170000007264108	23-093-001-00562-00001	62000	PASTOS PERMANENTES DE 5 O MAS AÑOS-SIN VARIEDAD	S	2,85
170000007264109	23-093-001-00468-00015	62000	PASTOS PERMANENTES DE 5 O MAS AÑOS-SIN VARIEDAD	S	0,70
170000007264110	23-093-001-00468-00014	62000	PASTOS PERMANENTES DE 5 O MAS AÑOS-SIN VARIEDAD	S	0,78
170000007264111	23-093-001-00468-00013	62000	PASTOS PERMANENTES DE 5 O MAS AÑOS-SIN VARIEDAD	S	57,05
170000007264112	23-093-001-00468-00016	62000	PASTOS PERMANENTES DE 5 O MAS AÑOS-SIN VARIEDAD	S	1,87
170000007264113	23-093-001-00612-00001	62000	PASTOS PERMANENTES DE 5 O MAS AÑOS-SIN VARIEDAD	S	0,77
170000007264114	23-093-001-00494-00003	62000	PASTOS PERMANENTES DE 5 O MAS AÑOS-SIN VARIEDAD	S	0,63
170000007264121	23-093-001-00468-00025	62000	PASTOS PERMANENTES DE 5 O MAS AÑOS-SIN VARIEDAD	S	0,34
170000007264122	23-093-001-00499-00005	62000	PASTOS PERMANENTES DE 5 O MAS AÑOS-SIN VARIEDAD	S	0,94
170000007264123	23-093-001-00468-00023	62000	PASTOS PERMANENTES DE 5 O MAS AÑOS-SIN VARIEDAD	S	0,05
170000007264124	23-093-001-00500-00001	62000	PASTOS PERMANENTES DE 5 O MAS AÑOS-SIN VARIEDAD	S	0,58
170000007264125	23-093-001-00630-00002	62000	PASTOS PERMANENTES DE 5 O MAS AÑOS-SIN VARIEDAD	S	1,16
170000007264126	23-093-001-00499-00004	62000	PASTOS PERMANENTES DE 5 O MAS AÑOS-SIN VARIEDAD	S	0,11
170000007264127	23-093-001-00534-00005	62000	PASTOS PERMANENTES DE 5 O MAS AÑOS-SIN VARIEDAD	S	0,83
170000007264130	23-093-001-00468-00002	62000	PASTOS PERMANENTES DE 5 O MAS AÑOS-SIN VARIEDAD	S	0,14
170000007264131	23-093-001-00499-00006	62000	PASTOS PERMANENTES DE 5 O MAS AÑOS-SIN VARIEDAD	S	0,34
170000007264132	23-093-001-00535-00002	62000	PASTOS PERMANENTES DE 5 O MAS AÑOS-SIN VARIEDAD	S	0,42
170000007264133	23-093-001-00496-00008	62000	PASTOS PERMANENTES DE 5 O MAS AÑOS-SIN VARIEDAD	S	25,91
170000007264134	23-093-001-00496-00007	62000	PASTOS PERMANENTES DE 5 O MAS AÑOS-SIN VARIEDAD	S	0,19
170000007264135	23-093-001-00496-00005	62000	PASTOS PERMANENTES DE 5 O MAS AÑOS-SIN VARIEDAD	S	0,37
170000007264136	23-093-001-00531-00001	62000	PASTOS PERMANENTES DE 5 O MAS AÑOS-SIN VARIEDAD	S	0,95

Incidencias de carga ganadera**INCIDENCIA DESCRIPCIÓN**

86132	Recinto superficie forrajera que no realiza la actividad de producción de pastoreo. Recinto:23-093-001-00472-00004 Cultivo:62000 PASTOS PERMANENTES DE 5 O MAS AÑOS-SIN VARIEDAD Secano Recinto:23-093-001-00416-00002 Cultivo:62000 PASTOS PERMANENTES DE 5 O MAS AÑOS-SIN VARIEDAD Secano Recinto:23-093-001-00468-00010 Cultivo:62000 PASTOS PERMANENTES DE 5 O MAS AÑOS-SIN VARIEDAD Secano
-------	--

(1) Con incidencias que retienen pago o deniegan el expediente.

(2) Se calcula sobre superficie declarada admisible.

(3) Aplicación del artículo 16 bis del RD 147/2023.

(4) Expediente con algunos recintos de pastos permanentes ubicados en espacios protegidos donde la carga ganadera mínima será 0,1 UGM/ha.

Puede verificar la integridad de una copia de este documento mediante la lectura del código QR adjunto o mediante el acceso a la dirección <https://ws050.juntadeandalucia.es/verificarFirma> indicando el código de VERIFICACIÓN

FIRMADO POR

RAQUEL MARIA ESPIN CRESPO

29/01/2025

VERIFICACIÓN

Pk2jmMURSWMFXCU9VKGJRQ2Q7H5BP3

PÁG. 1828/2713



**APELLIDOS Y NOMBRE / RAZÓN SOCIAL**

CARDENAS TORRES CRISTOBAL

NIF

****5972*

EXPEDIENTE

1066865

RESOLUCIÓN

CONCESIÓN DE LA AYUDA

DATOS DE MANTENIMIENTO UNIDADES

GRUPO DE PAGO	Sup. Dec. Admisible	Sup. Resuelta	Sobredecl.	% Sobredecl.
ZONAS DE MONTAÑA	8,86	7,54	1,32	14,90

RESUMEN DE PAGOS

	IMPORTE (Euros)			
	RESUELTO	FEADER	MAPA	CAPADR
Pago realizado	492,28	418,44	48,29	25,55

APLICACIÓN DE REDUCCIONES Y PENALIZACIONES (%)

Criterios de subvencionabilidad (1)	Presentación tardía	Omisión declaración	Condicionalidad
0,00	0,00	0,00	0,00

IMPORTE (Euros)

Calculado(2)	Reducción	Penalización	Reducción Penalización (3)	Penalización adicional	Resuelto	FEADER	MAPA	CAPADR
823,98 €	122,76 €	208,94 €	0,00 €	0,00 €	492,28 €	418,44 €	48,29 €	25,55 €
Importe Unitario:	93,00 €	Nuevo Importe Unitario:	93,00 €					

RECINTOS PROPUESTOS

REF.	REFERENCIA SIGPAC	CULTIVO	S/R	USO SIGPAC	Sup. Dec. admisible	Sup. Campo	Sup. Determ.	Sup. Resuelta
-1546434	23-900-007-00300-0001	BARBECHO TRADICIONAL	R		1,32		1,32	0,00
-937962	23-900-007-00387-0004	OLIVAR	S		0,33		0,33	0,33
-726879	23-900-007-00297-0005	AJO	R		1,31		1,31	1,31
-726856	23-900-007-00101-0001	AVENA	S		0,09		0,09	0,09
-726855	23-900-007-00100-0001	ALFALFA	R		1,03		1,03	1,03
-726821	23-900-007-00297-0005	AJO	R		1,45		1,45	1,45
-51186	23-900-007-00341-0001	OLIVAR	S		0,98		0,98	0,98
4106036	23-900-007-00296-0004	AJO	R		0,98		0,98	0,98
1700000006999067	23-900-007-00387-0003	OLIVAR	S		0,57		0,57	0,57
1700000006999069	23-900-007-00005-0003	OLIVAR	R		0,11		0,11	0,11
1700000006999070	23-900-007-00388-0007	OLIVAR	R		0,69		0,69	0,69

(1) Con incidencias que retienen pago o deniegan el expediente.

(2) Se calcula sobre superficie declarada admisible.

(3) Aplicación del artículo 16 bis del RD 147/2023.

(4) Expediente con algunos recintos de pastos permanentes ubicados en espacios protegidos donde la carga ganadera mínima será 0,1 UGM/ha.

Puede verificar la integridad de una copia de este documento mediante la lectura del código QR adjunto o mediante el acceso a la dirección <https://ws050.juntadeandalucia.es/verificarFirma> indicando el código de VERIFICACIÓN

FIRMADO POR

RAQUEL MARIA ESPIN CRESPO

29/01/2025

VERIFICACIÓN

Pk2jmMURSWMFXCU9VKGJQRQ2Q7H5BP3

PÁG. 1829/2713



**INCIDENCIAS****INCIDENCIA DESCRIPCIÓN**

3790	Recinto declarado inactivo Recinto:23-900-007-00300-00001 Cultivo: -
86119	Carga ganadera NO cumple con el valor mínimo de 0,2 UGM/ha. Recinto:23-900-007-00100-00003 Cultivo:62000 PASTOS PERMANENTES DE 5 O MAS AÑOS-SIN VARIEDAD Secano Carga Ganadera:0 Recinto:23-900-007-00101-00002 Cultivo:62000 PASTOS PERMANENTES DE 5 O MAS AÑOS-SIN VARIEDAD Secano Carga Ganadera:0 Recinto:23-900-007-00388-00008 Cultivo:62000 PASTOS PERMANENTES DE 5 O MAS AÑOS-SIN VARIEDAD Secano Carga Ganadera:0
86121	Recinto superficie forrajera que no realiza la actividad de producción de pastoreo. Recinto:23-900-007-00100-00003 Cultivo:62000 PASTOS PERMANENTES DE 5 O MAS AÑOS-SIN VARIEDAD Secano Actividad Agraria del recinto:5 Recinto:23-900-007-00101-00002 Cultivo:62000 PASTOS PERMANENTES DE 5 O MAS AÑOS-SIN VARIEDAD Secano Actividad Agraria del recinto:5 Recinto:23-900-007-00388-00008 Cultivo:62000 PASTOS PERMANENTES DE 5 O MAS AÑOS-SIN VARIEDAD Secano Actividad Agraria del recinto:5
86122	Recinto superficie forrajera que realiza la actividad de producción de pastoreo y no declara el o los códigos del Registro de Explotaciones Ganaderas de Andalucía, REGA. Recinto:23-900-007-00100-00003 Cultivo:62000 PASTOS PERMANENTES DE 5 O MAS AÑOS-SIN VARIEDAD Secano Recinto:23-900-007-00101-00002 Cultivo:62000 PASTOS PERMANENTES DE 5 O MAS AÑOS-SIN VARIEDAD Secano Recinto:23-900-007-00388-00008 Cultivo:62000 PASTOS PERMANENTES DE 5 O MAS AÑOS-SIN VARIEDAD Secano
86124	Recinto de forrajera para Cálculo de Carga Ganadera que No pertenece a Explotación. Recinto:23-900-007-00100-00003 Cultivo:62000 PASTOS PERMANENTES DE 5 O MAS AÑOS-SIN VARIEDAD Secano Recinto:23-900-007-00101-00002 Cultivo:62000 PASTOS PERMANENTES DE 5 O MAS AÑOS-SIN VARIEDAD Secano Recinto:23-900-007-00388-00008 Cultivo:62000 PASTOS PERMANENTES DE 5 O MAS AÑOS-SIN VARIEDAD Secano

Datos considerados para el Cálculo de la Carga Ganadera del expediente

Superficie determinada para Cálculo Carga Ganadera: 0,00 ha
Carga Ganadera del Expediente: 0,00 ugm/ha

Incidenias de carga ganadera**INCIDENCIA DESCRIPCIÓN**

3790	Recinto declarado inactivo Recinto:23-900-007-00300-00001 Cultivo: -
86122	Recinto superficie forrajera que realiza la actividad de producción de pastoreo y no declara el o los códigos del Registro de Explotaciones Ganaderas de Andalucía, REGA. Recinto:23-900-007-00101-00002 Cultivo:62000 PASTOS PERMANENTES DE 5 O MAS AÑOS-SIN VARIEDAD Secano Recinto:23-900-007-00100-00003 Cultivo:62000 PASTOS PERMANENTES DE 5 O MAS AÑOS-SIN VARIEDAD Secano Recinto:23-900-007-00388-00008 Cultivo:62000 PASTOS PERMANENTES DE 5 O MAS AÑOS-SIN VARIEDAD Secano
86124	Recinto de forrajera para Cálculo de Carga Ganadera que No pertenece a Explotación. Recinto:23-900-007-00101-00002 Cultivo:62000 PASTOS PERMANENTES DE 5 O MAS AÑOS-SIN VARIEDAD Secano Recinto:23-900-007-00100-00003 Cultivo:62000 PASTOS PERMANENTES DE 5 O MAS AÑOS-SIN VARIEDAD Secano Recinto:23-900-007-00388-00008 Cultivo:62000 PASTOS PERMANENTES DE 5 O MAS AÑOS-SIN VARIEDAD Secano
86128	Recinto de Forrajeras que no ha contabilizado para Carga Ganadera por no tener una explotación válida para el cálculo de la Carga Ganadera Recinto:23-900-007-00101-00002 Cultivo:62 PASTOS PERMANENTES DE 5 O MAS AÑOS- Recinto:23-900-007-00100-00003 Cultivo:62 PASTOS PERMANENTES DE 5 O MAS AÑOS- Recinto:23-900-007-00388-00008 Cultivo:62 PASTOS PERMANENTES DE 5 O MAS AÑOS-
86132	Recinto superficie forrajera que no realiza la actividad de producción de pastoreo. Recinto:23-900-007-00300-00001 Cultivo:20000 BARBECHO TRADICIONAL-SIN VARIEDAD Regadio Recinto:23-900-007-00101-00002 Cultivo:62000 PASTOS PERMANENTES DE 5 O MAS AÑOS-SIN VARIEDAD Secano Recinto:23-900-007-00100-00003 Cultivo:62000 PASTOS PERMANENTES DE 5 O MAS AÑOS-SIN VARIEDAD Secano Recinto:23-900-007-00388-00008 Cultivo:62000 PASTOS PERMANENTES DE 5 O MAS AÑOS-SIN VARIEDAD Secano

(1) Con incidencias que retienen pago o deniegan el expediente.

(2) Se calcula sobre superficie declarada admisible.

(3) Aplicación del artículo 16 bis del RD 147/2023.

(4) Expediente con algunos recintos de pastos permanentes ubicados en espacios protegidos donde la carga ganadera mínima será 0,1 UGM/ha.

Puede verificar la integridad de una copia de este documento mediante la lectura del código QR adjunto o mediante el acceso a la dirección <https://ws050.juntadeandalucia.es/verificarFirma> indicando el código de VERIFICACIÓN

FIRMADO POR

RAQUEL MARIA ESPIN CRESPO

29/01/2025

VERIFICACIÓN

Pk2jmMURSWMFXCU9VKGJQRQ2Q7H5BP3

PÁG. 1830/2713





APELLIDOS Y NOMBRE / RAZÓN SOCIAL

CARRASCO CLAVIJO LUIS MIGUEL

NIF
****8613*

EXPEDIENTE
1232129

RESOLUCIÓN
CONCESIÓN DE LA AYUDA

DATOS DE MANTENIMIENTO UNIDADES

GRUPO DE PAGO	Sup. Dec. Admisible	Sup. Resuelta	Sobredecl.	% Sobredecl.
ZONAS DE MONTAÑA	279,02	278,74	0,28	0,10

RESUMEN DE PAGOS

	IMPORTE (Euros)			
	RESUELTO	FEADER	MAPA	CAPADR
Pago realizado	2.023,51	1.719,98	198,51	105,02

APLICACIÓN DE REDUCCIONES Y PENALIZACIONES (%)

Criterios de subvencionabilidad (1)	Presentación tardía	Omisión declaración	Condicionabilidad
0,00	0,00	1,00	0,00

IMPORTE (Euros)

Calculado(2)	Reducción	Penalización	Reducción Penalización (3)	Penalización adicional	Resuelto	FEADER	MAPA	CAPADR
2.046,00 €	2,05 €	0,00 €	0,00 €	0,00 €	2.023,51 €	1.719,98 €	198,51 €	105,02 €
Importe Unitario:	93,00 €	Nuevo Importe Unitario:	7,33 €					

(1) Con incidencias que retienen pago o deniegan el expediente.

(2) Se calcula sobre superficie declarada admisible.

(3) Aplicación del artículo 16 bis del RD 147/2023.

(4) Expediente con algunos recintos de pastos permanentes ubicados en espacios protegidos donde la carga ganadera mínima será 0,1 UGM/ha.

Puede verificar la integridad de una copia de este documento mediante la lectura del código QR adjunto o mediante el acceso a la dirección <https://ws050.juntadeandalucia.es/verificarFirma> indicando el código de VERIFICACIÓN

FIRMADO POR	RAQUEL MARIA ESPIN CRESPO	29/01/2025	
VERIFICACIÓN	Pk2jmMURSWMFXCU9VKGJQRQ2Q7H5BP3	PÁG. 1831/2713	



RECINTOS PROPUESTOS

REF.	REFERENCIA SIGPAC	CULTIVO	S/R	USO SIGPAC	Sup. Dec. admisible	Sup. Campo	Sup. Determ.	Sup. Resuelta
-1564144	23-079-045-00048-0009	PASTOS PERMANENTES DE 5 O MAS AÑOS	S		0,18		0,18	0,00
-1341306	23-029-020-00015-0008	AVENA	R		9,42		9,42	9,42
-1341277	23-029-020-00015-0008	ALFALFA	R		5,92		5,92	5,92
-812614	23-029-020-00015-0008	CEBADA	R		3,38		3,38	3,38
-570114	23-029-020-00015-0015	CEBADA	R		3,48		3,48	3,48
-570009	23-079-049-00021-0007	PASTOS PERMANENTES DE 5 O MAS AÑOS	S		0,31		0,31	0,31
-182799	23-029-020-00015-0017	CEBADA	R		0,23		0,23	0,23
-182641	23-024-043-09000-0005	OLIVAR	S		2,42		2,42	2,42
4647435	23-029-020-00015-0021	BARBECHO TRADICIONAL	S		1,07		1,07	1,07
5529055	23-079-013-00304-0003	OLIVAR	S		0,10		0,10	0,00
5529056	23-079-013-00224-0001	OLIVAR	R		0,33		0,33	0,33
6888152	23-079-069-00017-0002	PASTOS PERMANENTES DE 5 O MAS AÑOS	S		3,09		3,09	3,09
6888153	23-079-069-00017-0001	PASTOS PERMANENTES DE 5 O MAS AÑOS	S		12,32		12,32	12,32
6888154	23-079-066-00003-0002	PASTOS PERMANENTES DE 5 O MAS AÑOS	S		1,66		1,66	1,66
6888155	23-079-066-00001-0002	PASTOS PERMANENTES DE 5 O MAS AÑOS	S		8,00		8,00	8,00
6888156	23-079-067-00004-0001	PASTOS PERMANENTES DE 5 O MAS AÑOS	S		29,23		29,23	29,23
6888157	23-079-069-00018-0001	PASTOS PERMANENTES DE 5 O MAS AÑOS	S		9,40		9,40	9,40
6888158	23-079-067-00004-0002	PASTOS PERMANENTES DE 5 O MAS AÑOS	S		0,30		0,30	0,30
6888159	23-079-067-00004-0004	PASTOS PERMANENTES DE 5 O MAS AÑOS	S		25,88		25,88	25,88
1700000007002564	23-029-021-00156-0004	AVENA	R		3,01		3,01	3,01
1700000007002565	23-029-020-00015-0015	AVENA	R		10,42		10,42	10,42
1700000007002567	23-029-022-00113-0002	ALFALFA	R		4,50		4,50	4,50
1700000007002570	23-029-020-00015-0014	CEBADA	R		0,40		0,40	0,40
1700000007002577	23-079-049-00008-0001	PASTOS PERMANENTES DE 5 O MAS AÑOS	S		14,17		14,17	14,17
1700000007002578	23-079-049-00008-0002	PASTOS PERMANENTES DE 5 O MAS AÑOS	S		0,26		0,26	0,26
1700000007002579	23-079-049-00008-0010	PASTOS PERMANENTES DE 5 O MAS AÑOS	S		0,07		0,07	0,07
1700000007002581	23-079-049-00008-0011	PASTOS PERMANENTES DE 5 O MAS AÑOS	S		0,80		0,80	0,80
1700000007002602	23-079-024-00218-0004	OLIVAR	S		0,08		0,08	0,08
1700000007002603	23-079-024-00219-0003	OLIVAR	S		0,58		0,58	0,58
1700000007002605	23-079-025-00007-0002	OLIVAR	S		0,13		0,13	0,13
1700000007002606	23-079-025-00008-0001	OLIVAR	S		0,93		0,93	0,93
1700000007002607	23-079-025-00013-0001	OLIVAR	S		0,17		0,17	0,17
1700000007002646	23-079-044-00006-0002	PASTOS PERMANENTES DE 5 O MAS AÑOS	S		2,87		2,87	2,87
1700000007002647	23-079-045-00020-0006	PASTOS PERMANENTES DE 5 O MAS AÑOS	S		0,01		0,01	0,01
1700000007002648	23-079-049-00019-0004	OLIVAR	S		0,08		0,08	0,08
1700000007002649	23-079-045-00019-0001	PASTOS PERMANENTES DE 5 O MAS AÑOS	S		1,52		1,52	1,52
1700000007002650	23-079-045-00019-0002	PASTOS PERMANENTES DE 5 O MAS AÑOS	S		4,01		4,01	4,01
1700000007002651	23-079-045-00020-0005	PASTOS PERMANENTES DE 5 O MAS AÑOS	S		0,04		0,04	0,04
1700000007002656	23-079-049-00018-0001	PASTOS PERMANENTES DE 5 O MAS AÑOS	S		2,53		2,53	2,53
1700000007002657	23-079-049-00019-0003	PASTOS PERMANENTES DE 5 O MAS AÑOS	S		4,62		4,62	4,62
1700000007002658	23-079-049-00019-0006	PASTOS PERMANENTES DE 5 O MAS AÑOS	S		0,17		0,17	0,17
1700000007002659	23-079-049-00021-0010	PASTOS PERMANENTES DE 5 O MAS AÑOS	S		54,35		54,35	54,35
1700000007002660	23-079-049-00021-0009	PASTOS PERMANENTES DE 5 O MAS AÑOS	S		31,29		31,29	31,29
1700000007002661	23-079-049-00021-0007	PASTOS PERMANENTES DE 5 O MAS AÑOS	S		16,56		16,56	16,56
1700000007002667	23-079-045-00020-0001	PASTOS PERMANENTES DE 5 O MAS AÑOS	S		0,36		0,36	0,36
1700000007002668	23-079-045-00020-0002	PASTOS PERMANENTES DE 5 O MAS AÑOS	S		3,42		3,42	3,42
1700000007002669	23-079-045-00021-0001	PASTOS PERMANENTES DE 5 O MAS AÑOS	S		0,64		0,64	0,64
1700000007002670	23-079-045-00021-0002	PASTOS PERMANENTES DE 5 O MAS AÑOS	S		1,99		1,99	1,99
1700000007002673	23-079-041-00007-0001	ALMENDROS	S		2,32		2,32	2,32

INCIDENCIAS

INCIDENCIA DESCRIPCIÓN

(1) Con incidencias que retienen pago o deniegan el expediente.
 (2) Se calcula sobre superficie declarada admisible.
 (3) Aplicación del artículo 16 bis del RD 147/2023.
 (4) Expediente con algunos recintos de pastos permanentes ubicados en espacios protegidos donde la carga ganadera mínima será 0,1 UGM/ha.

Puede verificar la integridad de una copia de este documento mediante la lectura del código QR adjunto o mediante el acceso a la dirección https://ws050.juntadeandalucia.es/verificarFirma indicando el código de VERIFICACIÓN			
FIRMADO POR	RAQUEL MARIA ESPIN CRESPO	29/01/2025	
VERIFICACIÓN	Pk2jmMURSWMFXCU9VKGJQR2Q7H5BP3	PÁG. 1832/2713	

**INCIDENCIAS****INCIDENCIA DESCRIPCIÓN**

- 218 Superficie bruta de cruce en un recinto en el conjunto de las solicitudes supera superficie total que SIGPAC establece para él.
Recinto:23-079-013-00304-00003 Cultivo:101010 OLIVAR-PICUAL Secano Suma de superficies declaradas para este recinto por todos los solicitantes (Áreas):20 Superficie SIGPAC medida para este recinto (Áreas):10 Exceso de superficie declarada (Hectáreas):0,1 Suma de superficies declaradas para este recinto por el solicitante (Áreas):10
- 238 Recinto cuyo CAP declarado es mayor al CAP prevalente y no presenta alegación al SIGPAC.
Recinto:23-079-045-00048-00009 Cultivo:62000 PASTOS PERMANENTES DE 5 O MAS AÑOS-SIN VARIEDAD Secano CAP prevalente: CAP declarado:100 Exceso de superficie (Hectáreas):0,18
- 242 Recinto pendiente de acreditación de titularidad.
Recinto:23-079-013-00304-00003 Cultivo:101010 OLIVAR-PICUAL Secano
- 256 Solicitud con recintos no declarados en campaña actual con una reducción por omisión de superficie superior al 3%
CÓDIGO PARA EL PORCENTAJE DE REDUCCIÓN POR OMISIÓN QUE CORRESPONDE A LA SOLICITUD:1
- 3795 Recinto declarado con una situación de riesgo de abandono.
Recinto:23-029-020-00015-00021 Cultivo: -
- 75022 No Autoriza a que, en caso de la devolución por la entidad financiera (retrocesión bancaria) del pago en la cuenta corriente consignada en la solicitud y que está debidamente registrada en el sistema contable GIRO de la Junta de Andalucía, se proceda al pago en cualquier otra cuenta corriente de la titularidad del solicitante vigente en dicho sistema contable.

Datos considerados para el Cálculo de la Carga Ganadera del expediente

Superficie determinada para Cálculo Carga Ganadera: 237,38 ha

Carga Ganadera del Expediente: 0,79 ugm/ha (4)

Explotación	Especie	Ugm Calculada para CG
ES230630000224	CAPRINA	0,20
ES230630000224	OVINA	0,40
ES230790000234	BOVINA	26,44
ES2307900007064	BOVINA	141,96
ES2307900007116	BOVINA	17,49

Recintos Determinados para el Cálculo de Garga Ganadera

REF.	REFERENCIA SIGPAC	CULTIVO	DESCRIPCIÓN CULTIVO	S/R	SUP. RESUELTA (ha)
-1564144	23-079-045-00048-00009	62000	PASTOS PERMANENTES DE 5 O MAS AÑOS-SIN VARIEDAD	S	0,00
-1119095	23-063-015-00204-00008	62000	PASTOS PERMANENTES DE 5 O MAS AÑOS-SIN VARIEDAD	S	0,05
-570009	23-079-049-00021-00007	62000	PASTOS PERMANENTES DE 5 O MAS AÑOS-SIN VARIEDAD	S	0,31
6888152	23-079-069-00017-00002	62000	PASTOS PERMANENTES DE 5 O MAS AÑOS-SIN VARIEDAD	S	3,09
6888153	23-079-069-00017-00001	62000	PASTOS PERMANENTES DE 5 O MAS AÑOS-SIN VARIEDAD	S	12,32
6888154	23-079-066-00003-00002	62000	PASTOS PERMANENTES DE 5 O MAS AÑOS-SIN VARIEDAD	S	1,66
6888155	23-079-066-00001-00002	62000	PASTOS PERMANENTES DE 5 O MAS AÑOS-SIN VARIEDAD	S	8,00
6888156	23-079-067-00004-00001	62000	PASTOS PERMANENTES DE 5 O MAS AÑOS-SIN VARIEDAD	S	29,23
6888157	23-079-069-00018-00001	62000	PASTOS PERMANENTES DE 5 O MAS AÑOS-SIN VARIEDAD	S	9,40
6888158	23-079-067-00004-00002	62000	PASTOS PERMANENTES DE 5 O MAS AÑOS-SIN VARIEDAD	S	0,30
6888159	23-079-067-00004-00004	62000	PASTOS PERMANENTES DE 5 O MAS AÑOS-SIN VARIEDAD	S	25,88
1700000007002577	23-079-049-00008-00001	62000	PASTOS PERMANENTES DE 5 O MAS AÑOS-SIN VARIEDAD	S	14,17
1700000007002578	23-079-049-00008-00002	62000	PASTOS PERMANENTES DE 5 O MAS AÑOS-SIN VARIEDAD	S	0,26
1700000007002579	23-079-049-00008-00010	62000	PASTOS PERMANENTES DE 5 O MAS AÑOS-SIN VARIEDAD	S	0,07
1700000007002581	23-079-049-00008-00011	62000	PASTOS PERMANENTES DE 5 O MAS AÑOS-SIN VARIEDAD	S	0,80

(1) Con incidencias que retienen pago o deniegan el expediente.

(2) Se calcula sobre superficie declarada admisible.

(3) Aplicación del artículo 16 bis del RD 147/2023.

(4) Expediente con algunos recintos de pastos permanentes ubicados en espacios protegidos donde la carga ganadera mínima será 0,1 UGM/ha.

Puede verificar la integridad de una copia de este documento mediante la lectura del código QR adjunto o mediante el acceso a la dirección <https://ws050.juntadeandalucia.es/verificarFirma> indicando el código de VERIFICACIÓN

FIRMADO POR

RAQUEL MARIA ESPIN CRESPO

29/01/2025

VERIFICACIÓN

Pk2jmMURSWMFXCU9VKGJRQ2Q7H5BP3

PÁG. 1833/2713



**Recintos Determinados para el Cálculo de Garga Ganadera**

REF.	REFERENCIA SIGPAC	CULTIVO	DESCRIPCIÓN CULTIVO	S/R	SUP.
					RESUELTA (ha)
1700000007002646	23-079-044-00006-00002	62000	PASTOS PERMANENTES DE 5 O MAS AÑOS-SIN VARIEDAD	S	2,87
1700000007002647	23-079-045-00020-00006	62000	PASTOS PERMANENTES DE 5 O MAS AÑOS-SIN VARIEDAD	S	0,01
1700000007002649	23-079-045-00019-00001	62000	PASTOS PERMANENTES DE 5 O MAS AÑOS-SIN VARIEDAD	S	1,52
1700000007002650	23-079-045-00019-00002	62000	PASTOS PERMANENTES DE 5 O MAS AÑOS-SIN VARIEDAD	S	4,01
1700000007002651	23-079-045-00020-00005	62000	PASTOS PERMANENTES DE 5 O MAS AÑOS-SIN VARIEDAD	S	0,04
1700000007002652	23-063-015-00204-00002	62000	PASTOS PERMANENTES DE 5 O MAS AÑOS-SIN VARIEDAD	S	0,27
1700000007002656	23-079-049-00018-00001	62000	PASTOS PERMANENTES DE 5 O MAS AÑOS-SIN VARIEDAD	S	2,53
1700000007002657	23-079-049-00019-00003	62000	PASTOS PERMANENTES DE 5 O MAS AÑOS-SIN VARIEDAD	S	4,62
1700000007002658	23-079-049-00019-00006	62000	PASTOS PERMANENTES DE 5 O MAS AÑOS-SIN VARIEDAD	S	0,17
1700000007002659	23-079-049-00021-00010	62000	PASTOS PERMANENTES DE 5 O MAS AÑOS-SIN VARIEDAD	S	54,35
1700000007002660	23-079-049-00021-00009	62000	PASTOS PERMANENTES DE 5 O MAS AÑOS-SIN VARIEDAD	S	31,29
1700000007002661	23-079-049-00021-00007	62000	PASTOS PERMANENTES DE 5 O MAS AÑOS-SIN VARIEDAD	S	16,56
1700000007002662	23-063-011-00002-00002	62000	PASTOS PERMANENTES DE 5 O MAS AÑOS-SIN VARIEDAD	S	1,37
1700000007002663	23-063-011-00002-00001	62000	PASTOS PERMANENTES DE 5 O MAS AÑOS-SIN VARIEDAD	S	0,35
1700000007002664	23-063-015-00204-00004	62000	PASTOS PERMANENTES DE 5 O MAS AÑOS-SIN VARIEDAD	S	0,49
1700000007002665	23-063-015-00204-00003	62000	PASTOS PERMANENTES DE 5 O MAS AÑOS-SIN VARIEDAD	S	0,38
1700000007002666	23-063-015-00204-00001	62000	PASTOS PERMANENTES DE 5 O MAS AÑOS-SIN VARIEDAD	S	4,60
1700000007002667	23-079-045-00020-00001	62000	PASTOS PERMANENTES DE 5 O MAS AÑOS-SIN VARIEDAD	S	0,36
1700000007002668	23-079-045-00020-00002	62000	PASTOS PERMANENTES DE 5 O MAS AÑOS-SIN VARIEDAD	S	3,42
1700000007002669	23-079-045-00021-00001	62000	PASTOS PERMANENTES DE 5 O MAS AÑOS-SIN VARIEDAD	S	0,64
1700000007002670	23-079-045-00021-00002	62000	PASTOS PERMANENTES DE 5 O MAS AÑOS-SIN VARIEDAD	S	1,99

Incidencias de carga ganadera**INCIDENCIA DESCRIPCIÓN**

238	Recinto cuyo CAP declarado es mayor al CAP prevalente y no presenta alegación al SIGPAC. Recinto:23-079-045-00048-00009 Cultivo:62000 PASTOS PERMANENTES DE 5 O MAS AÑOS-SIN VARIEDAD Secano CAP prevalente: CAP declarado:100 Exceso de superficie (Hectáreas):0,18
3795	Recinto declarado con una situación de riesgo de abandono. Recinto:23-029-020-00015-00021 Cultivo: - Recinto:23-063-033-00213-00001 Cultivo: - Recinto:23-063-033-00214-00001 Cultivo: -
86132	Recinto superficie forrajera que no realiza la actividad de producción de pastoreo. Recinto:23-029-020-00015-00021 Cultivo:20000 BARBECHO TRADICIONAL-SIN VARIEDAD Secano

(1) Con incidencias que retienen pago o deniegan el expediente.

(2) Se calcula sobre superficie declarada admisible.

(3) Aplicación del artículo 16 bis del RD 147/2023.

(4) Expediente con algunos recintos de pastos permanentes ubicados en espacios protegidos donde la carga ganadera mínima será 0,1 UGM/ha.

Puede verificar la integridad de una copia de este documento mediante la lectura del código QR adjunto o mediante el acceso a la dirección <https://ws050.juntadeandalucia.es/verificarFirma> indicando el código de VERIFICACIÓN

FIRMADO POR

RAQUEL MARIA ESPIN CRESPO

29/01/2025

VERIFICACIÓN

Pk2jmMURSWMFXCU9VKGJRQ2Q7H5BP3

PÁG. 1834/2713



**APELLIDOS Y NOMBRE / RAZÓN SOCIAL**

CARRASCO LOZANO FRANCISCO

NIF

****6653*

EXPEDIENTE

1245596

RESOLUCIÓN

CONCESIÓN DE LA AYUDA

DATOS DE MANTENIMIENTO UNIDADES

GRUPO DE PAGO	Sup. Dec. Admisible	Sup. Resuelta	Sobredecl.	% Sobredecl.
ZONAS DE MONTAÑA	13,88	12,24	1,64	11,82

RESUMEN DE PAGOS

	IMPORTE (Euros)			
	RESUELTO	FEADER	MAPA	CAPADR
Pago realizado	1.035,00	879,82	101,54	53,73
Pago indebido	-165,68			
TOTAL	869,32			

APLICACIÓN DE REDUCCIONES Y PENALIZACIONES (%)

Criterios de subvencionabilidad (1)	Presentación tardía	Omisión declaración	Condicionalidad
0,00	0,00	0,00	0,00

IMPORTE (Euros)

Calculado(2)	Reducción	Penalización	Reducción Penalización (3)	Penalización adicional	Resuelto	FEADER	MAPA	CAPADR
1.290,84 €	152,52 €	269,00 €	0,00 €	0,00 €	869,32 €	738,92 €	85,28 €	45,12 €
Importe Unitario:	93,00 €	Nuevo Importe Unitario:	93,00 €					

(1) Con incidencias que retienen pago o deniegan el expediente.

(2) Se calcula sobre superficie declarada admisible.

(3) Aplicación del artículo 16 bis del RD 147/2023.

(4) Expediente con algunos recintos de pastos permanentes ubicados en espacios protegidos donde la carga ganadera mínima será 0,1 UGM/ha.

Puede verificar la integridad de una copia de este documento mediante la lectura del código QR adjunto o mediante el acceso a la dirección <https://ws050.juntadeandalucia.es/verificarFirma> indicando el código de VERIFICACIÓN

FIRMADO POR

RAQUEL MARIA ESPIN CRESPO

29/01/2025

VERIFICACIÓN

Pk2jmMURSWMFXC9VKGJQRQ27H5BP3

PÁG. 1835/2713





RECINTOS PROPUESTOS

REF.	REFERENCIA SIGPAC	CULTIVO	S/R	USO SIGPAC	Sup. Dec. admisible	Sup. Campo	Sup. Determ.	Sup. Resulta
-1595450	23-052-005-01175-0002	OLIVAR	R		0,01		0,01	0,00
-1595449	23-052-005-01175-0003	OLIVAR	R		0,01		0,01	0,00
-1595448	23-052-005-01175-0004	OLIVAR	R		0,05		0,05	0,00
-1595443	23-052-005-00272-0002	OLIVAR	R		0,24		0,24	0,00
-1577818	23-052-005-00644-0001	OLIVAR	R		0,12		0,12	0,00
-1577730	23-052-005-00720-0001	OLIVAR	R		0,06		0,06	0,00
-749917	23-052-011-00015-0003	OLIVAR	R		5,15		5,15	5,15
-526941	23-052-005-00726-0001	OLIVAR	R		0,05		0,05	0,00
-526939	23-052-005-00726-0002	OLIVAR	R		0,03		0,03	0,00
-526932	23-052-005-01104-0001	OLIVAR	R		0,06		0,06	0,00
-526915	23-052-005-00721-0001	OLIVAR	R		0,02		0,02	0,00
-526897	23-052-005-01170-0001	OLIVAR	R		0,02		0,02	0,00
-526889	23-052-005-01170-0003	OLIVAR	R		0,02		0,02	0,00
-526834	23-052-001-00190-0001	OLIVAR	S		0,04		0,04	0,00
-526583	23-052-007-00105-0001	OLIVAR	S		0,01		0,01	0,00
-526576	23-052-007-00483-0001	OLIVAR	S		0,14		0,14	0,00
-526276	23-052-006-00506-0001	OLIVAR	R		0,20		0,20	0,00
-524423	23-052-005-00555-0001	OLIVAR	R		0,10		0,10	0,00
-524389	23-052-005-01099-0001	OLIVAR	R		0,02		0,02	0,00
-524379	23-052-005-00547-0001	OLIVAR	R		0,16		0,16	0,00
-524374	23-052-005-00552-0001	OLIVAR	R		0,04		0,04	0,00
-524282	23-052-005-01277-0001	OLIVAR	R		0,20		0,20	0,00
4622348	23-052-005-00725-0002	OLIVAR	R		0,06		0,06	0,06
4622376	23-052-005-00725-0001	OLIVAR	R		0,13		0,13	0,13
1700000006679686	23-052-001-00160-0001	OLIVAR	S		0,19		0,19	0,19
1700000006679687	23-052-001-00161-0001	OLIVAR	S		0,17		0,17	0,17
1700000006679688	23-052-001-00188-0001	OLIVAR	S		0,15		0,15	0,15
1700000006679689	23-052-001-00191-0001	OLIVAR	S		0,31		0,31	0,31
1700000006679690	23-052-008-00049-0001	OLIVAR	R		1,16		1,16	1,16
1700000006679691	23-052-003-00143-0001	OLIVAR	R		0,95		0,95	0,95
1700000006679692	23-052-003-00102-0001	OLIVAR	R		0,10		0,10	0,10
1700000006679693	23-052-002-00063-0001	OLIVAR	R		0,21		0,21	0,21
1700000006679696	23-052-008-00053-0001	OLIVAR	R		1,49		1,49	1,49
1700000006679697	23-052-006-00156-0002	OLIVAR	R		0,12		0,12	0,12
1700000006679699	23-052-006-00179-0001	OLIVAR	R		0,09		0,09	0,09
1700000006679700	23-052-005-00768-0001	OLIVAR	R		0,03		0,03	0,03
1700000006679701	23-052-005-00772-0003	OLIVAR	R		0,04		0,04	0,00
1700000006679702	23-052-007-00231-0001	OLIVAR	R		0,19		0,19	0,19
1700000006679703	23-052-007-00240-0001	OLIVAR	R		0,31		0,31	0,31
1700000006679704	23-052-006-00504-0001	OLIVAR	R		0,64		0,64	0,64
1700000006679705	23-052-007-00122-0001	OLIVAR	R		0,05		0,05	0,05
1700000006679706	23-052-005-00551-0003	OLIVAR	R		0,12		0,12	0,12
1700000006679707	23-052-005-00553-0001	OLIVAR	R		0,01		0,01	0,01
1700000006679708	23-052-004-00229-0001	OLIVAR	R		0,45		0,45	0,45
1700000006679711	23-052-005-00556-0002	OLIVAR	R		0,16		0,16	0,16

INCIDENCIAS

INCIDENCIA DESCRIPCIÓN

- 218 Superficie bruta de cruce en un recinto en el conjunto de las solicitudes supera superficie total que SIGPAC establece para él.
 Recinto:23-052-005-00644-00001 Cultivo:101010 OLIVAR-PICUAL Regadío Suma de superficies declaradas para este recinto por todos los solicitantes (Áreas):103 Superficie SIGPAC medida para este recinto (Áreas):98 Exceso de superficie declarada (Hectáreas):0,05 Suma de superficies declaradas para este recinto por el solicitante (Áreas):12

(1) Con incidencias que retienen pago o deniegan el expediente.
 (2) Se calcula sobre superficie declarada admisible.
 (3) Aplicación del artículo 16 bis del RD 147/2023.
 (4) Expediente con algunos recintos de pastos permanentes ubicados en espacios protegidos donde la carga ganadera mínima será 0,1 UGM/ha.

Puede verificar la integridad de una copia de este documento mediante la lectura del código QR adjunto o mediante el acceso a la dirección https://ws050.juntadeandalucia.es/verificarFirma indicando el código de VERIFICACIÓN			
FIRMADO POR	RAQUEL MARIA ESPIN CRESPO	29/01/2025	
VERIFICACIÓN	Pk2jmMURSWMFXCU9VKGJRQ2Q7H5BP3	PÁG. 1836/2713	



INCIDENCIAS

INCIDENCIA DESCRIPCIÓN

	Recinto:23-052-005-00720-00001 Cultivo:101010 OLIVAR-PICUAL Regadío Suma de superficies declaradas para este recinto por todos los solicitantes (Áreas):18 Superficie SIGPAC medida para este recinto (Áreas):12 Exceso de superficie declarada (Hectáreas):0,06 Suma de superficies declaradas para este recinto por el solicitante (Áreas):6
242	Recinto pendiente de acreditación de titularidad. Recinto:23-052-001-00190-00001 Cultivo:101010 OLIVAR-PICUAL Secano Recinto:23-052-005-00547-00001 Cultivo:101010 OLIVAR-PICUAL Regadío Recinto:23-052-005-00552-00001 Cultivo:101010 OLIVAR-PICUAL Regadío Recinto:23-052-005-00555-00001 Cultivo:101010 OLIVAR-PICUAL Regadío Recinto:23-052-005-00644-00001 Cultivo:101010 OLIVAR-PICUAL Regadío Recinto:23-052-005-00720-00001 Cultivo:101010 OLIVAR-PICUAL Regadío Recinto:23-052-005-00721-00001 Cultivo:101010 OLIVAR-PICUAL Regadío Recinto:23-052-005-00726-00001 Cultivo:101010 OLIVAR-PICUAL Regadío Recinto:23-052-005-00726-00002 Cultivo:101010 OLIVAR-PICUAL Regadío Recinto:23-052-005-00772-00003 Cultivo:101010 OLIVAR-PICUAL Regadío Recinto:23-052-005-01099-00001 Cultivo:101010 OLIVAR-PICUAL Regadío Recinto:23-052-005-01104-00001 Cultivo:101010 OLIVAR-PICUAL Regadío Recinto:23-052-005-01170-00001 Cultivo:101010 OLIVAR-PICUAL Regadío Recinto:23-052-005-01170-00003 Cultivo:101010 OLIVAR-PICUAL Regadío Recinto:23-052-005-01175-00002 Cultivo:101010 OLIVAR-PICUAL Regadío Recinto:23-052-005-01175-00003 Cultivo:101010 OLIVAR-PICUAL Regadío Recinto:23-052-005-01175-00004 Cultivo:101010 OLIVAR-PICUAL Regadío Recinto:23-052-005-01277-00001 Cultivo:101010 OLIVAR-PICUAL Regadío Recinto:23-052-006-00506-00001 Cultivo:101010 OLIVAR-PICUAL Regadío Recinto:23-052-007-00105-00001 Cultivo:101010 OLIVAR-PICUAL Secano Recinto:23-052-007-00483-00001 Cultivo:101010 OLIVAR-PICUAL Secano
3790	Recinto declarado inactivo Recinto:23-052-005-00272-00002 Cultivo: - Recinto:23-052-005-01175-00002 Cultivo: - Recinto:23-052-005-01175-00003 Cultivo: - Recinto:23-052-005-01175-00004 Cultivo: -

(1) Con incidencias que retienen pago o deniegan el expediente.

(2) Se calcula sobre superficie declarada admisible.

(3) Aplicación del artículo 16 bis del RD 147/2023.

(4) Expediente con algunos recintos de pastos permanentes ubicados en espacios protegidos donde la carga ganadera mínima será 0,1 UGM/ha.

Puede verificar la integridad de una copia de este documento mediante la lectura del código QR adjunto o mediante el acceso a la dirección <https://ws050.juntadeandalucia.es/verificarFirma> indicando el código de VERIFICACIÓN

FIRMADO POR	RAQUEL MARIA ESPIN CRESPO	29/01/2025	
VERIFICACIÓN	Pk2jmMURSWMFXCU9VKGJQRQ2Q7H5BP3	PÁG. 1837/2713	

**APELLIDOS Y NOMBRE / RAZÓN SOCIAL**

CARRASCOSA LINARES PEDRO

NIF

****3663*

EXPEDIENTE

1020523

RESOLUCIÓN

CONCESIÓN DE LA AYUDA

DATOS DE MANTENIMIENTO UNIDADES

GRUPO DE PAGO	Sup. Dec. Admisible	Sup. Resuelta	Sobredecl.	% Sobredecl.
ZONAS DE MONTAÑA	9,33	9,33	0,00	0,00

RESUMEN DE PAGOS

	IMPORTE (Euros)			
	RESUELTO	FEADER	MAPA	CAPADR
Pago realizado	867,69	737,54	85,12	45,03

APLICACIÓN DE REDUCCIONES Y PENALIZACIONES (%)

Criterios de subvencionabilidad (1)	Presentación tardía	Omisión declaración	Condicionalidad
0,00	0,00	0,00	0,00

IMPORTE (Euros)

Calculado(2)	Reducción	Penalización	Reducción Penalización (3)	Penalización adicional	Resuelto	FEADER	MAPA	CAPADR
867,69 €	0,00 €	0,00 €	0,00 €	0,00 €	867,69 €	737,54 €	85,12 €	45,03 €
Importe Unitario:	93,00 €	Nuevo Importe Unitario:	93,00 €					

RECINTOS PROPUESTOS

REF.	REFERENCIA SIGPAC	CULTIVO	S/R	USO SIGPAC	Sup. Dec. admisible	Sup. Campo	Sup. Determ.	Sup. Resuelta
170000005309358	23-053-035-00018-0001	OLIVAR	R		2,14		2,14	2,14
170000005309359	23-053-035-00027-0002	OLIVAR	S		7,19		7,19	7,19

INCIDENCIAS**INCIDENCIA DESCRIPCIÓN**

86119	Carga ganadera NO cumple con el valor mínimo de 0,2 UGM/ha. Recinto:23-053-035-00027-00003 Cultivo:63000 PASTOS DE MENOS DE 5 AÑOS-SIN VARIEDAD Secano Carga Ganadera:0 Recinto:23-053-035-00027-00004 Cultivo:63000 PASTOS DE MENOS DE 5 AÑOS-SIN VARIEDAD Secano Carga Ganadera:0 Recinto:23-053-035-00027-00005 Cultivo:63000 PASTOS DE MENOS DE 5 AÑOS-SIN VARIEDAD Secano Carga Ganadera:0
86122	Recinto superficie forrajera que realiza la actividad de producción de pastoreo y no declara el o los códigos del Registro de Explotaciones Ganaderas de Andalucía, REGA. Recinto:23-053-035-00027-00003 Cultivo:63000 PASTOS DE MENOS DE 5 AÑOS-SIN VARIEDAD Secano Recinto:23-053-035-00027-00004 Cultivo:63000 PASTOS DE MENOS DE 5 AÑOS-SIN VARIEDAD Secano Recinto:23-053-035-00027-00005 Cultivo:63000 PASTOS DE MENOS DE 5 AÑOS-SIN VARIEDAD Secano
86124	Recinto de forrajera para Cálculo de Carga Ganadera que No pertenece a Explotación. Recinto:23-053-035-00027-00003 Cultivo:63000 PASTOS DE MENOS DE 5 AÑOS-SIN VARIEDAD Secano Recinto:23-053-035-00027-00004 Cultivo:63000 PASTOS DE MENOS DE 5 AÑOS-SIN VARIEDAD Secano Recinto:23-053-035-00027-00005 Cultivo:63000 PASTOS DE MENOS DE 5 AÑOS-SIN VARIEDAD Secano

Datos considerados para el Cálculo de la Carga Ganadera del expediente

Superficie determinada para Cálculo Carga Ganadera: 0,00 ha

Carga Ganadera del Expediente: 0,00 ugm/ha

(1) Con incidencias que retienen pago o deniegan el expediente.

(2) Se calcula sobre superficie declarada admisible.

(3) Aplicación del artículo 16 bis del RD 147/2023.

(4) Expediente con algunos recintos de pastos permanentes ubicados en espacios protegidos donde la carga ganadera mínima será 0,1 UGM/ha.

Puede verificar la integridad de una copia de este documento mediante la lectura del código QR adjunto o mediante el acceso a la dirección <https://ws050.juntadeandalucia.es/verificarFirma> indicando el código de VERIFICACIÓN

FIRMADO POR

RAQUEL MARIA ESPIN CRESPO

29/01/2025

VERIFICACIÓN

Pk2jmMURSWMFXCU9VKGJQRQ2Q7H5BP3

PÁG. 1838/2713





Incidencias de carga ganadera

INCIDENCIA DESCRIPCIÓN

86122	Recinto superficie forrajera que realiza la actividad de producción de pastoreo y no declara el o los códigos del Registro de Explotaciones Ganaderas de Andalucía, REGA. Recinto:23-053-035-00027-00005 Cultivo:63000 PASTOS DE MENOS DE 5 AÑOS-SIN VARIEDAD Secano Recinto:23-053-035-00027-00004 Cultivo:63000 PASTOS DE MENOS DE 5 AÑOS-SIN VARIEDAD Secano Recinto:23-053-035-00027-00003 Cultivo:63000 PASTOS DE MENOS DE 5 AÑOS-SIN VARIEDAD Secano
86124	Recinto de forrajera para Cálculo de Carga Ganadera que No pertenece a Explotación. Recinto:23-053-035-00027-00005 Cultivo:63000 PASTOS DE MENOS DE 5 AÑOS-SIN VARIEDAD Secano Recinto:23-053-035-00027-00004 Cultivo:63000 PASTOS DE MENOS DE 5 AÑOS-SIN VARIEDAD Secano Recinto:23-053-035-00027-00003 Cultivo:63000 PASTOS DE MENOS DE 5 AÑOS-SIN VARIEDAD Secano
86128	Recinto de Forrajeras que no ha contabilizado para Carga Ganadera por no tener una explotación válida para el cálculo de la Carga Ganadera Recinto:23-053-035-00027-00005 Cultivo:63 PASTOS DE MENOS DE 5 AÑOS- Recinto:23-053-035-00027-00004 Cultivo:63 PASTOS DE MENOS DE 5 AÑOS- Recinto:23-053-035-00027-00003 Cultivo:63 PASTOS DE MENOS DE 5 AÑOS-

(1) Con incidencias que retienen pago o deniegan el expediente.

(2) Se calcula sobre superficie declarada admisible.

(3) Aplicación del artículo 16 bis del RD 147/2023.

(4) Expediente con algunos recintos de pastos permanentes ubicados en espacios protegidos donde la carga ganadera mínima será 0,1 UGM/ha.

Puede verificar la integridad de una copia de este documento mediante la lectura del código QR adjunto o mediante el acceso a la dirección <https://ws050.juntadeandalucia.es/verificarFirma> indicando el código de VERIFICACIÓN

FIRMADO POR

RAQUEL MARIA ESPIN CRESPO

29/01/2025

VERIFICACIÓN

Pk2jmMURSWMFXCu9VKGJRQ2Q7H5BP3

PÁG. 1839/2713



**APELLIDOS Y NOMBRE / RAZÓN SOCIAL**

CARRILLO PELADO ALVARO

NIF

****6464*

EXPEDIENTE

1264349

RESOLUCIÓN

CONCESIÓN DE LA AYUDA

DATOS DE MANTENIMIENTO UNIDADES

GRUPO DE PAGO	Sup. Dec. Admisible	Sup. Resuelta	Sobredecl.	% Sobredecl.
ZONAS DE MONTAÑA	106,44	106,44	0,00	0,00

RESUMEN DE PAGOS

	IMPORTE (Euros)			
	RESUELTO	FEADER	MAPA	CAPADR
Pago realizado	383,16	325,69	37,59	19,88
A pagar	1.662,84	1.413,41	163,12	86,31
TOTAL	2.046,00	1.739,10	200,71	106,19

APLICACIÓN DE REDUCCIONES Y PENALIZACIONES (%)

Criterios de subvencionabilidad (1)	Presentación tardía	Omisión declaración	Condicionalidad
0,00	0,00	0,00	0,00

IMPORTE (Euros)

Calculado(2)	Reducción	Penalización	Reducción Penalización (3)	Penalización adicional	Resuelto	FEADER	MAPA	CAPADR
2.046,00 €	0,00 €	0,00 €	0,00 €	0,00 €	2.046,00 €	1.739,10 €	200,71 €	106,19 €
Importe Unitario:	93,00 €	Nuevo Importe Unitario:	19,22 €					

RECINTOS PROPUESTOS

REF.	REFERENCIA SIGPAC	CULTIVO	S/R	USO SIGPAC	Sup. Dec. admisible	Sup. Campo	Sup. Determ.	Sup. Resuelta
-1608981	23-094-046-00001-0004	PASTOS PERMANENTES DE 5 O MAS AÑOS	S		0,87		0,87	0,87
-1608841	23-094-032-00382-0002	OLIVAR	R		0,10		0,10	0,10
-1608840	23-094-032-00098-0003	OLIVAR	R		2,59		2,59	2,59
-1217768	23-094-032-09046-0006	OLIVAR	R		0,02		0,02	0,02
-1217767	23-094-032-09046-0004	OLIVAR	R		0,08		0,08	0,08
-1217766	23-094-032-09046-0002	OLIVAR	R		0,10		0,10	0,10
5318121	23-094-032-00082-0001	OLIVAR	R		0,49		0,49	0,49
5482085	23-094-042-00009-0001	PASTOS PERMANENTES DE 5 O MAS AÑOS	S		25,68		25,68	25,68
5482121	23-094-042-00012-0002	PASTOS PERMANENTES DE 5 O MAS AÑOS	S		1,25		1,25	1,25
5482130	23-094-042-00013-0002	PASTOS PERMANENTES DE 5 O MAS AÑOS	S		3,54		3,54	3,54
6923607	23-094-045-00001-0001	PASTOS PERMANENTES DE 5 O MAS AÑOS	S		0,67		0,67	0,67
6923608	23-094-046-00001-0001	PASTOS PERMANENTES DE 5 O MAS AÑOS	S		6,78		6,78	6,78
6923623	23-094-041-00011-0003	PASTOS PERMANENTES DE 5 O MAS AÑOS	S		4,38		4,38	4,38
6923624	23-094-041-00012-0002	PASTOS PERMANENTES DE 5 O MAS AÑOS	S		0,62		0,62	0,62
1700000005167928	23-094-032-00067-0002	OLIVAR	R		0,74		0,74	0,74
1700000007264598	23-094-041-00012-0003	PASTOS PERMANENTES DE 5 O MAS AÑOS	S		4,57		4,57	4,57
1700000007264603	23-094-042-00018-0001	PASTOS PERMANENTES DE 5 O MAS AÑOS	S		1,80		1,80	1,80
1700000007264604	23-094-042-00018-0002	PASTOS PERMANENTES DE 5 O MAS AÑOS	S		13,14		13,14	13,14
1700000007264605	23-094-042-00009-0002	PASTOS PERMANENTES DE 5 O MAS AÑOS	S		22,75		22,75	22,75
1700000007264606	23-094-042-00010-0001	PASTOS PERMANENTES DE 5 O MAS AÑOS	S		11,68		11,68	11,68
1700000007264625	23-094-042-00008-0002	PASTOS PERMANENTES DE 5 O MAS AÑOS	S		1,03		1,03	1,03
1700000007264626	23-094-042-00008-0001	PASTOS PERMANENTES DE 5 O MAS AÑOS	S		3,56		3,56	3,56

(1) Con incidencias que retienen pago o deniegan el expediente.

(2) Se calcula sobre superficie declarada admisible.

(3) Aplicación del artículo 16 bis del RD 147/2023.

(4) Expediente con algunos recintos de pastos permanentes ubicados en espacios protegidos donde la carga ganadera mínima será 0,1 UGM/ha.

Puede verificar la integridad de una copia de este documento mediante la lectura del código QR adjunto o mediante el acceso a la dirección <https://ws050.juntadeandalucia.es/verificarFirma> indicando el código de VERIFICACIÓN

FIRMADO POR

RAQUEL MARIA ESPIN CRESPO

29/01/2025

VERIFICACIÓN

Pk2jmMURSWMFXCU9VKGJRQ2Q7H5BP3

PÁG. 1840/2713



**INCIDENCIAS****INCIDENCIA DESCRIPCIÓN**

75022 No Autoriza a que, en caso de la devolución por la entidad financiera (retrocesión bancaria) del pago en la cuenta corriente consignada en la solicitud y que está debidamente registrada en el sistema contable GIRO de la Junta de Andalucía, se proceda al pago en cualquier otra cuenta corriente de la titularidad del solicitante vigente en dicho sistema contable.

Datos considerados para el Cálculo de la Carga Ganadera del expediente

Superficie determinada para Cálculo Carga Ganadera: 102,32 ha

Carga Ganadera del Expediente: 0,20 ugm/ha

Explotación	Especie	Ugm Calculada para CG
ES230940000376	BOVINA	20,88

Recintos Determinados para el Cálculo de Garga Ganadera

REF.	REFERENCIA SIGPAC	CULTIVO	DESCRIPCIÓN CULTIVO	S/R	SUP. RESUELTA (ha)
-1608981	23-094-046-00001-00004	62000	PASTOS PERMANENTES DE 5 O MAS AÑOS-SIN VARIEDAD	S	0,87
5482085	23-094-042-00009-00001	62000	PASTOS PERMANENTES DE 5 O MAS AÑOS-SIN VARIEDAD	S	25,68
5482121	23-094-042-00012-00002	62000	PASTOS PERMANENTES DE 5 O MAS AÑOS-SIN VARIEDAD	S	1,25
5482130	23-094-042-00013-00002	62000	PASTOS PERMANENTES DE 5 O MAS AÑOS-SIN VARIEDAD	S	3,54
6923607	23-094-045-00001-00001	62000	PASTOS PERMANENTES DE 5 O MAS AÑOS-SIN VARIEDAD	S	0,67
6923608	23-094-046-00001-00001	62000	PASTOS PERMANENTES DE 5 O MAS AÑOS-SIN VARIEDAD	S	6,78
6923623	23-094-041-00011-00003	62000	PASTOS PERMANENTES DE 5 O MAS AÑOS-SIN VARIEDAD	S	4,38
6923624	23-094-041-00012-00002	62000	PASTOS PERMANENTES DE 5 O MAS AÑOS-SIN VARIEDAD	S	0,62
1700000007264598	23-094-041-00012-00003	62000	PASTOS PERMANENTES DE 5 O MAS AÑOS-SIN VARIEDAD	S	4,57
1700000007264603	23-094-042-00018-00001	62000	PASTOS PERMANENTES DE 5 O MAS AÑOS-SIN VARIEDAD	S	1,80
1700000007264604	23-094-042-00018-00002	62000	PASTOS PERMANENTES DE 5 O MAS AÑOS-SIN VARIEDAD	S	13,14
1700000007264605	23-094-042-00009-00002	62000	PASTOS PERMANENTES DE 5 O MAS AÑOS-SIN VARIEDAD	S	22,75
1700000007264606	23-094-042-00010-00001	62000	PASTOS PERMANENTES DE 5 O MAS AÑOS-SIN VARIEDAD	S	11,68
1700000007264625	23-094-042-00008-00002	62000	PASTOS PERMANENTES DE 5 O MAS AÑOS-SIN VARIEDAD	S	1,03
1700000007264626	23-094-042-00008-00001	62000	PASTOS PERMANENTES DE 5 O MAS AÑOS-SIN VARIEDAD	S	3,56

(1) Con incidencias que retienen pago o deniegan el expediente.

(2) Se calcula sobre superficie declarada admisible.

(3) Aplicación del artículo 16 bis del RD 147/2023.

(4) Expediente con algunos recintos de pastos permanentes ubicados en espacios protegidos donde la carga ganadera mínima será 0,1 UGM/ha.

Puede verificar la integridad de una copia de este documento mediante la lectura del código QR adjunto o mediante el acceso a la dirección <https://ws050.juntadeandalucia.es/verificarFirma> indicando el código de VERIFICACIÓN

FIRMADO POR

RAQUEL MARIA ESPIN CRESPO

29/01/2025

VERIFICACIÓN

Pk2jmMURSWMFXCU9VKGJRQ2Q7H5BP3

PÁG. 1841/2713





APELLIDOS Y NOMBRE / RAZÓN SOCIAL

CASTILLO FLORES JOSEFINA

NIF
****2505*

EXPEDIENTE
1059907

RESOLUCIÓN
CONCESIÓN DE LA AYUDA

DATOS DE MANTENIMIENTO UNIDADES

GRUPO DE PAGO	Sup. Dec. Admisible	Sup. Resuelta	Sobredecl.	% Sobredecl.
ZONAS DE MONTAÑA	13,87	13,87	0,00	0,00

RESUMEN DE PAGOS

	IMPORTE (Euros)			
	RESUELTO	FEADER	MAPA	CAPADR
Pago realizado	1.289,91	1.096,42	126,54	66,95

APLICACIÓN DE REDUCCIONES Y PENALIZACIONES (%)

Criterios de subvencionabilidad (1)	Presentación tardía	Omisión declaración	Condicionalidad
0,00	0,00	0,00	0,00

IMPORTE (Euros)

Calculado(2)	Reducción	Penalización	Reducción Penalización (3)	Penalización adicional	Resuelto	FEADER	MAPA	CAPADR
1.289,91 €	0,00 €	0,00 €	0,00 €	0,00 €	1.289,91 €	1.096,42 €	126,54 €	66,95 €
Importe Unitario:	93,00 €	Nuevo Importe Unitario:	93,00 €					

RECINTOS PROPUESTOS

REF.	REFERENCIA SIGPAC	CULTIVO	S/R	USO SIGPAC	Sup. Dec. admisible	Sup. Campo	Sup. Determ.	Sup. Resuelta
-1098780	23-091-003-00806-0001	OLIVAR	S		0,86		0,86	0,86
-1088407	23-091-001-00253-0001	OLIVAR	S		1,07		1,07	1,07
5108441	23-091-001-00198-0001	OLIVAR	R		0,08		0,08	0,08
5108444	23-091-001-00197-0001	OLIVAR	R		0,26		0,26	0,26
5108464	23-091-001-00197-0002	OLIVAR	R		0,22		0,22	0,22
5270422	23-091-012-00290-0001	OLIVAR	S		0,73		0,73	0,73
5270423	23-091-001-00306-0008	OLIVAR	S		2,97		2,97	2,97
1700000006374304	23-091-003-00171-0001	OLIVAR	S		0,13		0,13	0,13
1700000006374305	23-091-003-00224-0003	OLIVAR	S		0,05		0,05	0,05
1700000006726827	23-091-003-00276-0002	OLIVAR	S		0,62		0,62	0,62
1700000006726828	23-091-004-00665-0004	OLIVAR	S		2,38		2,38	2,38
1700000006726829	23-091-012-00291-0001	OLIVAR	S		0,67		0,67	0,67
1700000006726831	23-091-004-00660-0001	OLIVAR	S		0,19		0,19	0,19
1700000006726833	23-091-004-00664-0001	OLIVAR	S		0,09		0,09	0,09
1700000006726834	23-091-004-00904-0002	OLIVAR	S		1,45		1,45	1,45
1700000006726838	23-091-006-00361-0002	OLIVAR	S		0,75		0,75	0,75
1700000006726839	23-091-003-00283-0001	OLIVAR	S		0,42		0,42	0,42
1700000006726840	23-091-004-00661-0001	OLIVAR	S		0,23		0,23	0,23
1700000006726841	23-091-004-00898-0002	OLIVAR	S		0,06		0,06	0,06
1700000006726842	23-091-011-00230-0002	OLIVAR	S		0,20		0,20	0,20
1700000006726846	23-091-006-00181-0001	OLIVAR	S		0,28		0,28	0,28
1700000006726847	23-091-006-00403-0001	OLIVAR	S		0,16		0,16	0,16

(1) Con incidencias que retienen pago o deniegan el expediente.

(2) Se calcula sobre superficie declarada admisible.

(3) Aplicación del artículo 16 bis del RD 147/2023.

(4) Expediente con algunos recintos de pastos permanentes ubicados en espacios protegidos donde la carga ganadera mínima será 0,1 UGM/ha.

Puede verificar la integridad de una copia de este documento mediante la lectura del código QR adjunto o mediante el acceso a la dirección <https://ws050.juntadeandalucia.es/verificarFirma> indicando el código de VERIFICACIÓN

FIRMADO POR

RAQUEL MARIA ESPIN CRESPO

29/01/2025

VERIFICACIÓN

Pk2jmMURSWMFXCU9VKGJQRQ2Q7H5BP3

PÁG. 1842/2713





INCIDENCIAS

INCIDENCIA DESCRIPCIÓN

- 452 Actividad agraria declarada en un recinto no compatible con el uso PA, PR o PS asignado en SIGPAC para ese recinto.
Recinto:23-091-001-00249-00001 Cultivo:62000 PASTOS PERMANENTES DE 5 O MAS AÑOS-SIN VARIEDAD Secano USO ASIGNADO EN SIGPAC:PA
- 86120 Para explotaciones de pastos permanentes ubicadas en espacios protegidos la carga ganadera mínima será 0,1 UGM/ha.
Recinto:23-091-001-00249-00001 Cultivo:62000 PASTOS PERMANENTES DE 5 O MAS AÑOS-SIN VARIEDAD Secano Carga Ganadera:0
- 86121 Recinto superficie forrajera que no realiza la actividad de producción de pastoreo.
Recinto:23-091-001-00249-00001 Cultivo:62000 PASTOS PERMANENTES DE 5 O MAS AÑOS-SIN VARIEDAD Secano Actividad Agraria del recinto:2
- 86122 Recinto superficie forrajera que realiza la actividad de producción de pastoreo y no declara el o los códigos del Registro de Explotaciones Ganaderas de Andalucía, REGA.
Recinto:23-091-001-00249-00001 Cultivo:62000 PASTOS PERMANENTES DE 5 O MAS AÑOS-SIN VARIEDAD Secano
- 86124 Recinto de forrajera para Cálculo de Carga Ganadera que No pertenece a Explotación.
Recinto:23-091-001-00249-00001 Cultivo:62000 PASTOS PERMANENTES DE 5 O MAS AÑOS-SIN VARIEDAD Secano

Datos considerados para el Cálculo de la Carga Ganadera del expediente

Superficie determinada para Cálculo Carga Ganadera: 0,00 ha
Carga Ganadera del Expediente: 0,00 ugm/ha

Incidenias de carga ganadera

INCIDENCIA DESCRIPCIÓN

- 452 Actividad agraria declarada en un recinto no compatible con el uso PA, PR o PS asignado en SIGPAC para ese recinto.
Recinto:23-091-001-00249-00001 Cultivo:62000 PASTOS PERMANENTES DE 5 O MAS AÑOS-SIN VARIEDAD Secano USO ASIGNADO EN SIGPAC:PA
- 86122 Recinto superficie forrajera que realiza la actividad de producción de pastoreo y no declara el o los códigos del Registro de Explotaciones Ganaderas de Andalucía, REGA.
Recinto:23-091-001-00249-00001 Cultivo:62000 PASTOS PERMANENTES DE 5 O MAS AÑOS-SIN VARIEDAD Secano
- 86124 Recinto de forrajera para Cálculo de Carga Ganadera que No pertenece a Explotación.
Recinto:23-091-001-00249-00001 Cultivo:62000 PASTOS PERMANENTES DE 5 O MAS AÑOS-SIN VARIEDAD Secano
- 86128 Recinto de Forrajeras que no ha contabilizado para Carga Ganadera por no tener una explotación válida para el cálculo de la Carga Ganadera
Recinto:23-091-001-00249-00001 Cultivo:62 PASTOS PERMANENTES DE 5 O MAS AÑOS-
- 86132 Recinto superficie forrajera que no realiza la actividad de producción de pastoreo.
Recinto:23-091-001-00249-00001 Cultivo:62000 PASTOS PERMANENTES DE 5 O MAS AÑOS-SIN VARIEDAD Secano

(1) Con incidencias que retienen pago o deniegan el expediente.
 (2) Se calcula sobre superficie declarada admisible.
 (3) Aplicación del artículo 16 bis del RD 147/2023.
 (4) Expediente con algunos recintos de pastos permanentes ubicados en espacios protegidos donde la carga ganadera mínima será 0,1 UGM/ha.

Puede verificar la integridad de una copia de este documento mediante la lectura del código QR adjunto o mediante el acceso a la dirección <https://ws050.juntadeandalucia.es/verificarFirma> indicando el código de VERIFICACIÓN

FIRMADO POR	RAQUEL MARIA ESPIN CRESPO	29/01/2025	
VERIFICACIÓN	Pk2jmMURSWMFXCU9VKGJRQ2Q7H5BP3	PÁG. 1843/2713	

**APELLIDOS Y NOMBRE / RAZÓN SOCIAL**
CASTILLO FUENTES FELIX**NIF**
****4921***EXPEDIENTE**
1123517**RESOLUCIÓN**
CONCESIÓN DE LA AYUDA**DATOS DE MANTENIMIENTO UNIDADES**

GRUPO DE PAGO	Sup. Dec. Admisible	Sup. Resuelta	Sobredecl.	% Sobredecl.
ZONAS DE MONTAÑA	323,74	322,56	1,18	0,36

RESUMEN DE PAGOS

	IMPORTE (Euros)			
	RESUELTO	FEADER	MAPA	CAPADR
Pago realizado	2.046,00	1.739,10	200,71	106,19
Pago indebido	-7,46			
TOTAL	2.038,54			

APLICACIÓN DE REDUCCIONES Y PENALIZACIONES (%)

Criterios de subvencionabilidad (1)	Presentación tardía	Omisión declaración	Condicionalidad
0,00	0,00	0,00	0,00

IMPORTE (Euros)

Calculado(2)	Reducción	Penalización	Reducción Penalización (3)	Penalización adicional	Resuelto	FEADER	MAPA	CAPADR
2.046,00 €	7,46 €	0,00 €	0,00 €	0,00 €	2.038,54 €	1.732,76 €	199,98 €	105,80 €
Importe Unitario:	93,00 €	Nuevo Importe Unitario:	6,32 €					

RECINTOS PROPUESTOS

REF.	REFERENCIA SIGPAC	CULTIVO	USO SIGPAC	S/R	Sup. Dec. admisible	Sup. Campo	Sup. Determ.	Sup. Resuelta
4543457	23-078-900-99000-9900	PASTOS PERMANENTES DE 5 O MAS AÑOS	S	S	279,02		279,02	277,84
4641056	23-101-004-00140-0008	PASTOS PERMANENTES DE 5 O MAS AÑOS	S	S	0,56		0,56	0,56
4641057	23-101-004-00140-0001	PASTOS PERMANENTES DE 5 O MAS AÑOS	S	S	0,81		0,81	0,81
4641058	23-101-004-00140-0011	PASTOS PERMANENTES DE 5 O MAS AÑOS	S	S	0,92		0,92	0,92
4641059	23-101-004-00140-0009	PASTOS PERMANENTES DE 5 O MAS AÑOS	S	S	2,54		2,54	2,54
4641060	23-101-004-00117-0004	PASTOS PERMANENTES DE 5 O MAS AÑOS	S	S	13,79		13,79	13,79
4641061	23-101-004-00122-0001	PASTOS PERMANENTES DE 5 O MAS AÑOS	S	S	13,35		13,35	13,35
4641062	23-101-001-00032-0001	PASTOS PERMANENTES DE 5 O MAS AÑOS	S	S	3,31		3,31	3,31
4641063	23-101-001-00032-0010	PASTOS PERMANENTES DE 5 O MAS AÑOS	S	S	2,29		2,29	2,29
4641064	23-101-001-00032-0005	PASTOS PERMANENTES DE 5 O MAS AÑOS	S	S	1,36		1,36	1,36
5083493	23-016-002-00106-0007	OLIVAR	S	S	0,17		0,17	0,17
5083494	23-016-001-00262-0001	OLIVAR	S	S	0,46		0,46	0,46
5083495	23-016-001-00247-0001	OLIVAR	S	S	0,08		0,08	0,08
5083496	23-016-005-00467-0001	OLIVAR	R	R	0,24		0,24	0,24
5083497	23-016-005-00382-0001	OLIVAR	R	R	0,10		0,10	0,10
5083498	23-016-005-00631-0002	OLIVAR	R	R	0,01		0,01	0,01
5083499	23-016-001-00213-0001	OLIVAR	S	S	0,01		0,01	0,01
5083500	23-016-002-00391-0005	OLIVAR	S	S	0,09		0,09	0,09
5083501	23-016-005-00571-0003	OLIVAR	R	R	0,02		0,02	0,02
5083502	23-016-005-00570-0002	OLIVAR	R	R	0,02		0,02	0,02
5083503	23-016-002-00110-0002	OLIVAR	S	S	0,10		0,10	0,10
5083504	23-016-002-00110-0009	OLIVAR	S	S	0,04		0,04	0,04
5083505	23-016-002-00259-0004	OLIVAR	R	R	1,32		1,32	1,32
5083506	23-016-002-00259-0005	OLIVAR	R	R	3,13		3,13	3,13

(1) Con incidencias que retienen pago o deniegan el expediente.

(2) Se calcula sobre superficie declarada admisible.

(3) Aplicación del artículo 16 bis del RD 147/2023.

(4) Expediente con algunos recintos de pastos permanentes ubicados en espacios protegidos donde la carga ganadera mínima será 0,1 UGM/ha.

Puede verificar la integridad de una copia de este documento mediante la lectura del código QR adjunto o mediante el acceso a la dirección <https://ws050.juntadeandalucia.es/verificarFirma> indicando el código de VERIFICACIÓN

FIRMADO POR

RAQUEL MARIA ESPIN CRESPO

29/01/2025

VERIFICACIÓN

Pk2jmMURSWMFXCU9VKGJRQ2Q7H5BP3

PÁG. 1844/2713



**INCIDENCIAS****INCIDENCIA DESCRIPCIÓN**

- 231 Recinto ficticio comunal declarado cuya superficie de cruce total supera la superficie total definida por la Autoridad gestora para ese recinto.
Recinto:23-078-900-99000-99002 Cultivo:62000 PASTOS PERMANENTES DE 5 O MAS AÑOS-SIN VARIEDAD Secano
- 232 Superficie de cruce en recinto ficticio comunal, mayor que superficie asignada neta resultante del reparto del ficticio comunal.
Recinto:23-078-900-99000-99002 Cultivo:62000 PASTOS PERMANENTES DE 5 O MAS AÑOS-SIN VARIEDAD Secano Diferencia penalizable (Hectáreas):1,18
- 3972 Recinto ficticio del que forma parte un recinto real cuyo identificativo presenta errores en las Declaraciones de pastos.
Recinto:23-078-900-99000-99002 Cultivo: -

Datos considerados para el Cálculo de la Carga Ganadera del expediente

Superficie determinada para Cálculo Carga Ganadera: 316,77 ha
Carga Ganadera del Expediente: 0,20 ugm/ha (4)

Explotación	Especie	Ugm Calculada para CG
ES231010000546	CAPRINA	0,54
ES231010000546	OVINA	39,99
ES239040000741	CAPRINA	0,19
ES239040000741	OVINA	22,99

Recintos Determinados para el Cálculo de Garga Ganadera

REF.	REFERENCIA SIGPAC	CULTIVO	DESCRIPCIÓN CULTIVO	S/R	SUP. RESUELTA (ha)
4543457	23-078-900-99000-99002	62000	PASTOS PERMANENTES DE 5 O MAS AÑOS-SIN VARIEDAD	S	277,84
4641056	23-101-004-00140-00008	62000	PASTOS PERMANENTES DE 5 O MAS AÑOS-SIN VARIEDAD	S	0,56
4641057	23-101-004-00140-00001	62000	PASTOS PERMANENTES DE 5 O MAS AÑOS-SIN VARIEDAD	S	0,81
4641058	23-101-004-00140-00011	62000	PASTOS PERMANENTES DE 5 O MAS AÑOS-SIN VARIEDAD	S	0,92
4641059	23-101-004-00140-00009	62000	PASTOS PERMANENTES DE 5 O MAS AÑOS-SIN VARIEDAD	S	2,54
4641060	23-101-004-00117-00004	62000	PASTOS PERMANENTES DE 5 O MAS AÑOS-SIN VARIEDAD	S	13,79
4641061	23-101-004-00122-00001	62000	PASTOS PERMANENTES DE 5 O MAS AÑOS-SIN VARIEDAD	S	13,35
4641062	23-101-001-00032-00001	62000	PASTOS PERMANENTES DE 5 O MAS AÑOS-SIN VARIEDAD	S	3,31
4641063	23-101-001-00032-00010	62000	PASTOS PERMANENTES DE 5 O MAS AÑOS-SIN VARIEDAD	S	2,29
4641064	23-101-001-00032-00005	62000	PASTOS PERMANENTES DE 5 O MAS AÑOS-SIN VARIEDAD	S	1,36

Incidenias de carga ganadera**INCIDENCIA DESCRIPCIÓN**

- 232 Superficie de cruce en recinto ficticio comunal, mayor que superficie asignada neta resultante del reparto del ficticio comunal.
Recinto:23-078-900-99000-99002 Cultivo:62000 PASTOS PERMANENTES DE 5 O MAS AÑOS-SIN VARIEDAD Secano Diferencia penalizable (Hectáreas):1,18

(1) Con incidencias que retienen pago o deniegan el expediente.

(2) Se calcula sobre superficie declarada admisible.

(3) Aplicación del artículo 16 bis del RD 147/2023.

(4) Expediente con algunos recintos de pastos permanentes ubicados en espacios protegidos donde la carga ganadera mínima será 0,1 UGM/ha.

Puede verificar la integridad de una copia de este documento mediante la lectura del código QR adjunto o mediante el acceso a la dirección <https://ws050.juntadeandalucia.es/verificarFirma> indicando el código de VERIFICACIÓN

FIRMADO POR

RAQUEL MARIA ESPIN CRESPO

29/01/2025

VERIFICACIÓN

Pk2jmMURSWMFXCU9VKGJQRQ2Q7H5BP3

PÁG. 1845/2713





APELLIDOS Y NOMBRE / RAZÓN SOCIAL
CASTILLO FUENTES VICTOR

NIF
****6315*

EXPEDIENTE
1105733

RESOLUCIÓN
CONCESIÓN DE LA AYUDA

DATOS DE MANTENIMIENTO UNIDADES

GRUPO DE PAGO	Sup. Dec. Admisible	Sup. Resuelta	Sobredecl.	% Sobredecl.
ZONAS DE MONTAÑA	226,07	225,12	0,95	0,42

RESUMEN DE PAGOS

	IMPORTE (Euros)			
	RESUELTO	FEADER	MAPA	CAPADR
Pago realizado	2.037,40	1.731,79	199,87	105,74

APLICACIÓN DE REDUCCIONES Y PENALIZACIONES (%)

Criterios de subvencionabilidad (1)	Presentación tardía	Omisión declaración	Condicionalidad
0,00	0,00	0,00	0,00

IMPORTE (Euros)

Calculado(2)	Reducción	Penalización	Reducción Penalización (3)	Penalización adicional	Resuelto	FEADER	MAPA	CAPADR
2.046,00 €	8,60 €	0,00 €	0,00 €	0,00 €	2.037,40 €	1.731,79 €	199,87 €	105,74 €
Importe Unitario:	93,00 €	Nuevo Importe Unitario:	9,05 €					

RECINTOS PROPUESTOS

REF.	REFERENCIA SIGPAC	CULTIVO	S/R	USO SIGPAC	Sup. Dec. admisible	Sup. Campo	Sup. Determ.	Sup. Resuelta
4531964	23-078-900-99000-9900	PASTOS PERMANENTES DE 5 O MAS AÑOS	S		226,07		226,07	225,12

INCIDENCIAS

INCIDENCIA DESCRIPCIÓN

231	Recinto ficticio comunal declarado cuya superficie de cruce total supera la superficie total definida por la Autoridad gestora para ese recinto. Recinto:23-078-900-99000-99002 Cultivo:62000 PASTOS PERMANENTES DE 5 O MAS AÑOS-SIN VARIEDAD Secano
232	Superficie de cruce en recinto ficticio comunal, mayor que superficie asignada neta resultante del reparto del ficticio comunal. Recinto:23-078-900-99000-99002 Cultivo:62000 PASTOS PERMANENTES DE 5 O MAS AÑOS-SIN VARIEDAD Secano Diferencia penalizable (Hectáreas):0,95
3972	Recinto ficticio del que forma parte un recinto real cuyo identificativo presenta errores en las Declaraciones de pastos. Recinto:23-078-900-99000-99002 Cultivo: -
86020	Verifica que determinados recintos declarados por el expte para la operación, no se corresponde con la ZONA DESFAVORECIDA. Y no ha sido solicitada la operación análoga o correspondiente. Recinto:23-063-005-00011-00001 Cultivo:62000 PASTOS PERMANENTES DE 5 O MAS AÑOS-SIN VARIEDAD Secano Operación correcta del recinto:6613.2 Recinto:23-063-005-00011-00002 Cultivo:62000 PASTOS PERMANENTES DE 5 O MAS AÑOS-SIN VARIEDAD Secano Operación correcta del recinto:6613.2

(1) Con incidencias que retienen pago o deniegan el expediente.

(2) Se calcula sobre superficie declarada admisible.

(3) Aplicación del artículo 16 bis del RD 147/2023.

(4) Expediente con algunos recintos de pastos permanentes ubicados en espacios protegidos donde la carga ganadera mínima será 0,1 UGM/ha.

Puede verificar la integridad de una copia de este documento mediante la lectura del código QR adjunto o mediante el acceso a la dirección <https://ws050.juntadeandalucia.es/verificarFirma> indicando el código de VERIFICACIÓN

FIRMADO POR	RAQUEL MARIA ESPIN CRESPO	29/01/2025	
VERIFICACIÓN	Pk2jmMURSWMFXCU9VKGJRQ2Q7H5BP3	PÁG. 1846/2713	

**Datos considerados para el Cálculo de la Carga Ganadera del expediente**

Superficie determinada para Cálculo Carga Ganadera: 28,77 ha
Carga Ganadera del Expediente: 0,92 ugm/ha (4)

Explotación	Especie	Ugm Calculada para CG
ES230630007066	CAPRINA	0,70
ES230630007066	OVINA	25,88

Recintos Determinados para el Cálculo de Garga Ganadera

REF.	REFERENCIA SIGPAC	CULTIVO	DESCRIPCIÓN CULTIVO	S/R	SUP. RESUELTA (ha)
5539504	23-063-005-00011-00001	62000	PASTOS PERMANENTES DE 5 O MAS AÑOS-SIN VARIEDAD	S	4,62
5539505	23-063-005-00011-00002	62000	PASTOS PERMANENTES DE 5 O MAS AÑOS-SIN VARIEDAD	S	24,15

Incidencias de carga ganadera**INCIDENCIA DESCRIPCIÓN**

232	Superficie de cruce en recinto ficticio comunal, mayor que superficie asignada neta resultante del reparto del ficticio comunal. Recinto:23-078-900-99000-99002 Cultivo:62000 PASTOS PERMANENTES DE 5 O MAS AÑOS-SIN VARIEDAD Secano Diferencia penalizable (Hectáreas):0,95
86128	Recinto de Forrajeras que no ha contabilizado para Carga Ganadera por no tener una explotación válida para el cálculo de la Carga Ganadera Recinto:23-078-900-99000-99002 Cultivo:62 PASTOS PERMANENTES DE 5 O MAS AÑOS-
86131	Recinto superficie forrajera con explotación ganadera según VAG que en REGA no tiene clasificación zootécnica permitida. Recinto:23-078-900-99000-99002 Cultivo:62000 PASTOS PERMANENTES DE 5 O MAS AÑOS-SIN VARIEDAD Secano Explotacion:ES239040001000

(1) Con incidencias que retienen pago o deniegan el expediente.

(2) Se calcula sobre superficie declarada admisible.

(3) Aplicación del artículo 16 bis del RD 147/2023.

(4) Expediente con algunos recintos de pastos permanentes ubicados en espacios protegidos donde la carga ganadera mínima será 0,1 UGM/ha.

Puede verificar la integridad de una copia de este documento mediante la lectura del código QR adjunto o mediante el acceso a la dirección <https://ws050.juntadeandalucia.es/verificarFirma> indicando el código de VERIFICACIÓN

FIRMADO POR	RAQUEL MARIA ESPIN CRESPO	29/01/2025	
VERIFICACIÓN	Pk2jmMURSWMFXC9VKGJRQ2Q7H5BP3	PÁG. 1847/2713	



APELLIDOS Y NOMBRE / RAZÓN SOCIAL

CASTILLO TORRES VALERIANO

NIF
****1589*

EXPEDIENTE
1111632

RESOLUCIÓN
CONCESIÓN DE LA AYUDA

DATOS DE MANTENIMIENTO UNIDADES

GRUPO DE PAGO	Sup. Dec. Admisible	Sup. Resuelta	Sobredecl.	% Sobredecl.
ZONAS DE MONTAÑA	14,48	14,48	0,00	0,00

RESUMEN DE PAGOS

	IMPORTE (Euros)			
	RESUELTO	FEADER	MAPA	CAPADR
A pagar	1.346,64	1.144,64	132,11	69,89

APLICACIÓN DE REDUCCIONES Y PENALIZACIONES (%)

Criterios de subvencionabilidad (1)	Presentación tardía	Omisión declaración	Condicionalidad
0,00	0,00	0,00	0,00

IMPORTE (Euros)

Calculado(2)	Reducción	Penalización	Reducción Penalización (3)	Penalización adicional	Resuelto	FEADER	MAPA	CAPADR
1.346,64 €	0,00 €	0,00 €	0,00 €	0,00 €	1.346,64 €	1.144,64 €	132,11 €	69,89 €
Importe Unitario:	93,00 €	Nuevo Importe Unitario:	93,00 €					

RECINTOS PROPUESTOS

REF.	REFERENCIA SIGPAC	CULTIVO	S/R	USO SIGPAC	Sup. Dec. admisible	Sup. Campo	Sup. Determ.	Sup. Resuelta
5227870	23-026-028-00294-0001	OLIVAR	S		0,51		0,51	0,51
1700000006160679	23-002-004-00182-0001	OLIVAR	S		2,74		2,74	2,74
1700000006160680	23-026-028-00274-0002	OLIVAR	S		1,62		1,62	1,62
1700000006160681	23-026-028-00280-0001	OLIVAR	S		0,69		0,69	0,69
1700000006160682	23-002-019-00203-0007	CEREZOS	S		0,17		0,17	0,17
1700000006160683	23-026-028-00047-0001	OLIVAR	S		0,40		0,40	0,40
1700000006160684	23-026-028-00048-0001	OLIVAR	S		0,01		0,01	0,01
1700000006160686	23-026-028-00275-0001	OLIVAR	S		0,10		0,10	0,10
1700000006160687	23-026-004-00113-0002	OLIVAR	S		0,01		0,01	0,01
1700000006160688	23-026-004-00114-0002	OLIVAR	S		0,86		0,86	0,86
1700000006160689	23-026-028-00274-0008	OLIVAR	S		0,01		0,01	0,01
1700000006160690	23-026-028-00274-0006	OLIVAR	S		1,38		1,38	1,38
1700000006160692	23-002-019-00203-0001	OLIVAR	S		5,98		5,98	5,98

(1) Con incidencias que retienen pago o deniegan el expediente.

(2) Se calcula sobre superficie declarada admisible.

(3) Aplicación del artículo 16 bis del RD 147/2023.

(4) Expediente con algunos recintos de pastos permanentes ubicados en espacios protegidos donde la carga ganadera mínima será 0,1 UGM/ha.

Puede verificar la integridad de una copia de este documento mediante la lectura del código QR adjunto o mediante el acceso a la dirección <https://ws050.juntadeandalucia.es/verificarFirma> indicando el código de VERIFICACIÓN

FIRMADO POR

RAQUEL MARIA ESPIN CRESPO

29/01/2025

VERIFICACIÓN

Pk2jmMURSWMFXCU9VKGJRQ2Q7H5BP3

PÁG. 1848/2713



**APELLIDOS Y NOMBRE / RAZÓN SOCIAL**

CASTRO GONZALEZ MARIA DOLORES

NIF

****4429*

EXPEDIENTE

1280930

RESOLUCIÓN

CONCESIÓN DE LA AYUDA

DATOS DE MANTENIMIENTO UNIDADES

GRUPO DE PAGO	Sup. Dec. Admisible	Sup. Resuelta	Sobredecl.	% Sobredecl.
ZONAS DE MONTAÑA	67,06	60,63	6,43	9,59

RESUMEN DE PAGOS

	IMPORTE (Euros)			
	RESUELTO	FEADER	MAPA	CAPADR
Pago realizado	1.958,00	1.664,32	192,08	101,62
Pago indebido	-462,92			
TOTAL	1.495,08			

APLICACIÓN DE REDUCCIONES Y PENALIZACIONES (%)

Criterios de subvencionabilidad (1)	Presentación tardía	Omisión declaración	Condicionalidad
0,00	0,00	0,00	0,00

IMPORTE (Euros)

Calculado(2)	Reducción	Penalización	Reducción Penalización (3)	Penalización adicional	Resuelto	FEADER	MAPA	CAPADR
2.046,00 €	196,18 €	354,74 €	0,00 €	0,00 €	1.495,08 €	1.270,82 €	146,67 €	77,59 €
Importe Unitario:	93,00 €	Nuevo Importe Unitario:	30,51 €					

(1) Con incidencias que retienen pago o deniegan el expediente.

(2) Se calcula sobre superficie declarada admisible.

(3) Aplicación del artículo 16 bis del RD 147/2023.

(4) Expediente con algunos recintos de pastos permanentes ubicados en espacios protegidos donde la carga ganadera mínima será 0,1 UGM/ha.

Puede verificar la integridad de una copia de este documento mediante la lectura del código QR adjunto o mediante el acceso a la dirección <https://ws050.juntadeandalucia.es/verificarFirma> indicando el código de VERIFICACIÓN

FIRMADO POR

RAQUEL MARIA ESPIN CRESPO

29/01/2025

VERIFICACIÓN

Pk2jmMURSWMFXC9VKGJRQ2Q7H5BP3

PÁG. 1849/2713



**RECINTOS PROPUESTOS**

REF.	REFERENCIA SIGPAC	CULTIVO	S/R	USO SIGPAC	Sup. Dec. admisible	Sup. Campo	Sup. Determ.	Sup. Resuelta
-538349	23-093-011-00469-0004	PASTOS PERMANENTES DE 5 O MAS AÑOS	R		0,04		0,04	0,00
6880622	23-093-011-00152-0001	PASTOS PERMANENTES DE 5 O MAS AÑOS	S		0,15		0,15	0,15
6880635	23-093-011-00153-0001	PASTOS PERMANENTES DE 5 O MAS AÑOS	S		0,42		0,42	0,42
6880636	23-093-011-00158-0001	PASTOS PERMANENTES DE 5 O MAS AÑOS	S		0,03		0,03	0,03
6880641	23-093-011-00159-0001	PASTOS PERMANENTES DE 5 O MAS AÑOS	S		0,02		0,02	0,02
6880684	23-093-012-00342-0002	PASTOS PERMANENTES DE 5 O MAS AÑOS	S		0,94		0,94	0,94
1700000006395517	23-033-005-00372-0001	OLIVAR	S		0,31		0,31	0,31
1700000006395519	23-093-011-00091-0001	PASTOS PERMANENTES DE 5 O MAS AÑOS	R		0,16		0,16	0,16
1700000006395520	23-093-011-00092-0001	PASTOS PERMANENTES DE 5 O MAS AÑOS	R		0,18		0,18	0,18
1700000006395521	23-093-011-00164-0001	PASTOS PERMANENTES DE 5 O MAS AÑOS	R		0,06		0,06	0,06
1700000006395522	23-093-012-00334-0003	PASTOS PERMANENTES DE 5 O MAS AÑOS	S		0,60		0,60	0,60
1700000006395540	23-093-011-00263-0001	PASTOS PERMANENTES DE 5 O MAS AÑOS	S		0,19		0,19	0,19
1700000006395541	23-093-011-00262-0001	PASTOS PERMANENTES DE 5 O MAS AÑOS	S		0,09		0,09	0,00
1700000006395543	23-093-011-00258-0001	PASTOS PERMANENTES DE 5 O MAS AÑOS	S		8,49		8,49	8,49
1700000006395544	23-093-011-00259-0001	PASTOS PERMANENTES DE 5 O MAS AÑOS	S		0,29		0,29	0,00
1700000006395545	23-093-011-00261-0001	PASTOS PERMANENTES DE 5 O MAS AÑOS	S		0,41		0,41	0,00
1700000006395546	23-093-011-00265-0001	PASTOS PERMANENTES DE 5 O MAS AÑOS	S		1,60		1,60	0,00
1700000006395547	23-093-012-00265-0003	PASTOS PERMANENTES DE 5 O MAS AÑOS	S		7,90		7,90	7,90
1700000006395548	23-093-012-00257-0001	PASTOS PERMANENTES DE 5 O MAS AÑOS	S		4,70		4,70	4,70
1700000006395549	23-093-012-00085-0001	PASTOS PERMANENTES DE 5 O MAS AÑOS	S		1,26		1,26	1,26
1700000006395550	23-093-012-00084-0001	PASTOS PERMANENTES DE 5 O MAS AÑOS	S		1,50		1,50	1,50
1700000006395551	23-093-011-00264-0001	PASTOS PERMANENTES DE 5 O MAS AÑOS	S		0,47		0,47	0,47
1700000006395552	23-093-011-00260-0001	PASTOS PERMANENTES DE 5 O MAS AÑOS	S		1,89		1,89	0,00
1700000006395553	23-093-011-00279-0001	PASTOS PERMANENTES DE 5 O MAS AÑOS	S		0,05		0,05	0,05
1700000006395554	23-093-011-00282-0001	PASTOS PERMANENTES DE 5 O MAS AÑOS	S		0,04		0,04	0,04
1700000006395555	23-093-011-00268-0001	PASTOS PERMANENTES DE 5 O MAS AÑOS	S		9,38		9,38	9,38
1700000006395556	23-093-011-00269-0001	PASTOS PERMANENTES DE 5 O MAS AÑOS	S		0,97		0,97	0,97
1700000006395557	23-093-011-00270-0001	PASTOS PERMANENTES DE 5 O MAS AÑOS	S		0,80		0,80	0,00
1700000006395558	23-093-011-00190-0001	PASTOS PERMANENTES DE 5 O MAS AÑOS	S		0,14		0,14	0,14
1700000006395559	23-093-011-00191-0001	PASTOS PERMANENTES DE 5 O MAS AÑOS	S		0,16		0,16	0,16
1700000006395560	23-093-011-00218-0003	PASTOS PERMANENTES DE 5 O MAS AÑOS	S		0,67		0,67	0,67
1700000006395561	23-093-011-00219-0001	PASTOS PERMANENTES DE 5 O MAS AÑOS	S		0,13		0,13	0,13
1700000006395562	23-093-011-00220-0002	PASTOS PERMANENTES DE 5 O MAS AÑOS	S		0,29		0,29	0,29
1700000006395563	23-093-011-00217-0003	PASTOS PERMANENTES DE 5 O MAS AÑOS	R		0,07		0,07	0,07
1700000006395564	23-093-011-00258-0002	PASTOS PERMANENTES DE 5 O MAS AÑOS	S		0,85		0,85	0,85
1700000006395565	23-093-011-00234-0001	PASTOS PERMANENTES DE 5 O MAS AÑOS	S		0,24		0,24	0,24
1700000006395566	23-093-011-00248-0001	PASTOS PERMANENTES DE 5 O MAS AÑOS	R		0,07		0,07	0,07
1700000006395567	23-093-011-00249-0001	PASTOS PERMANENTES DE 5 O MAS AÑOS	R		0,05		0,05	0,05
1700000006395569	23-093-011-00335-0002	PASTOS PERMANENTES DE 5 O MAS AÑOS	R		0,02		0,02	0,02
1700000006395570	23-093-011-00237-0002	PASTOS PERMANENTES DE 5 O MAS AÑOS	R		0,03		0,03	0,03
1700000006395571	23-093-011-00238-0002	PASTOS PERMANENTES DE 5 O MAS AÑOS	R		0,04		0,04	0,04
1700000006395572	23-093-012-00334-0002	PASTOS PERMANENTES DE 5 O MAS AÑOS	S		0,60		0,60	0,60
1700000006395573	23-093-012-00336-0002	PASTOS PERMANENTES DE 5 O MAS AÑOS	S		0,50		0,50	0,50
1700000006395574	23-093-012-00334-0001	PASTOS PERMANENTES DE 5 O MAS AÑOS	S		0,31		0,31	0,31
1700000006395575	23-093-012-00336-0001	PASTOS PERMANENTES DE 5 O MAS AÑOS	S		0,23		0,23	0,23
1700000006395576	23-093-012-00338-0001	PASTOS PERMANENTES DE 5 O MAS AÑOS	S		0,83		0,83	0,83
1700000006395577	23-093-012-00339-0001	PASTOS PERMANENTES DE 5 O MAS AÑOS	S		0,82		0,82	0,82
1700000006395578	23-093-012-00340-0001	PASTOS PERMANENTES DE 5 O MAS AÑOS	S		2,02		2,02	2,02
1700000006395579	23-093-011-00201-0001	PASTOS PERMANENTES DE 5 O MAS AÑOS	S		0,26		0,26	0,26
1700000006395580	23-093-011-00195-0002	PASTOS PERMANENTES DE 5 O MAS AÑOS	S		0,64		0,64	0,64
1700000006395581	23-093-011-00205-0002	PASTOS PERMANENTES DE 5 O MAS AÑOS	S		0,30		0,30	0,30
1700000006395582	23-093-011-00195-0003	PASTOS PERMANENTES DE 5 O MAS AÑOS	S		0,62		0,62	0,62

(1) Con incidencias que retienen pago o deniegan el expediente.

(2) Se calcula sobre superficie declarada admisible.

(3) Aplicación del artículo 16 bis del RD 147/2023.

(4) Expediente con algunos recintos de pastos permanentes ubicados en espacios protegidos donde la carga ganadera mínima será 0,1 UGM/ha.

Puede verificar la integridad de una copia de este documento mediante la lectura del código QR adjunto o mediante el acceso a la dirección <https://ws050.juntadeandalucia.es/verificarFirma> indicando el código de VERIFICACIÓN

FIRMADO POR

RAQUEL MARIA ESPIN CRESPO

29/01/2025

VERIFICACIÓN

Pk2jmMURSWMFXCU9VKGJQRQ2Q7H5BP3

PÁG. 1850/2713



**RECINTOS PROPUESTOS**

REF.	REFERENCIA SIGPAC	CULTIVO	S/R	USO SIGPAC	Sup. Dec. admisible	Sup. Campo	Sup. Determ.	Sup. Resuelta
170000006395583	23-093-011-00205-0001	PASTOS PERMANENTES DE 5 O MAS AÑOS	S		0,58		0,58	0,58
170000006395586	23-093-012-00356-0001	PASTOS PERMANENTES DE 5 O MAS AÑOS	S		0,52		0,52	0,52
170000006395587	23-093-012-00345-0003	PASTOS PERMANENTES DE 5 O MAS AÑOS	S		0,92		0,92	0,92
170000006395588	23-093-012-00324-0001	PASTOS PERMANENTES DE 5 O MAS AÑOS	S		0,11		0,11	0,11
170000006395589	23-093-012-00279-0002	PASTOS PERMANENTES DE 5 O MAS AÑOS	S		0,77		0,77	0,77
170000006395590	23-093-012-00279-0001	PASTOS PERMANENTES DE 5 O MAS AÑOS	S		1,05		1,05	1,05
170000006395591	23-093-012-00315-0002	PASTOS PERMANENTES DE 5 O MAS AÑOS	S		1,20		1,20	1,20
170000006395592	23-093-012-00315-0001	PASTOS PERMANENTES DE 5 O MAS AÑOS	S		1,36		1,36	1,36
170000006395593	23-093-012-00347-0001	PASTOS PERMANENTES DE 5 O MAS AÑOS	S		0,29		0,29	0,29
170000006395594	23-093-012-00322-0001	PASTOS PERMANENTES DE 5 O MAS AÑOS	S		0,23		0,23	0,23
170000006395596	23-093-010-00167-0001	PASTOS PERMANENTES DE 5 O MAS AÑOS	S		1,98		1,98	1,98
170000006395597	23-033-005-00372-0002	PASTOS PERMANENTES DE 5 O MAS AÑOS	S		0,39		0,39	0,39
170000006395598	23-033-005-00373-0001	PASTOS PERMANENTES DE 5 O MAS AÑOS	S		0,26		0,26	0,00
170000006395599	23-093-012-00351-0001	PASTOS PERMANENTES DE 5 O MAS AÑOS	S		0,26		0,26	0,00
170000006395600	23-093-012-00352-0001	PASTOS PERMANENTES DE 5 O MAS AÑOS	S		0,23		0,23	0,23
170000006395601	23-093-012-00345-0002	PASTOS PERMANENTES DE 5 O MAS AÑOS	S		0,06		0,06	0,06
170000006395604	23-093-011-00364-0003	PASTOS PERMANENTES DE 5 O MAS AÑOS	S		0,18		0,18	0,00
170000006395605	23-093-011-00280-0001	PASTOS PERMANENTES DE 5 O MAS AÑOS	S		0,43		0,43	0,43
170000006395606	23-093-012-00345-0001	PASTOS PERMANENTES DE 5 O MAS AÑOS	S		0,03		0,03	0,03
170000006395607	23-093-011-00272-0001	PASTOS PERMANENTES DE 5 O MAS AÑOS	S		0,38		0,38	0,38
170000006395608	23-093-011-00273-0001	PASTOS PERMANENTES DE 5 O MAS AÑOS	S		0,40		0,40	0,00
170000006395609	23-093-011-00231-0001	PASTOS PERMANENTES DE 5 O MAS AÑOS	S		0,54		0,54	0,54
170000006395610	23-093-011-00281-0001	PASTOS PERMANENTES DE 5 O MAS AÑOS	S		0,78		0,78	0,78
170000006395611	23-093-011-00218-0002	PASTOS PERMANENTES DE 5 O MAS AÑOS	S		0,04		0,04	0,04
170000006395612	23-093-011-00219-0003	PASTOS PERMANENTES DE 5 O MAS AÑOS	S		0,01		0,01	0,01
170000006395613	23-093-011-00220-0003	PASTOS PERMANENTES DE 5 O MAS AÑOS	S		0,02		0,02	0,02
170000006395614	23-093-011-00219-0002	PASTOS PERMANENTES DE 5 O MAS AÑOS	S		0,01		0,01	0,01
170000006395615	23-093-011-00220-0004	PASTOS PERMANENTES DE 5 O MAS AÑOS	S		0,01		0,01	0,01
170000006395616	23-093-011-00216-0001	PASTOS PERMANENTES DE 5 O MAS AÑOS	S		0,21		0,21	0,00
170000006395617	23-093-011-00217-0002	PASTOS PERMANENTES DE 5 O MAS AÑOS	S		0,84		0,84	0,84
170000006395618	23-093-011-00228-0001	PASTOS PERMANENTES DE 5 O MAS AÑOS	S		0,14		0,14	0,14

INCIDENCIAS**INCIDENCIA DESCRIPCIÓN**

242	Recinto pendiente de acreditación de titularidad.
	Recinto:23-033-005-00373-00001 Cultivo:62000 PASTOS PERMANENTES DE 5 O MAS AÑOS-SIN VARIEDAD Secano
	Recinto:23-093-011-00216-00001 Cultivo:62000 PASTOS PERMANENTES DE 5 O MAS AÑOS-SIN VARIEDAD Secano
	Recinto:23-093-011-00259-00001 Cultivo:62000 PASTOS PERMANENTES DE 5 O MAS AÑOS-SIN VARIEDAD Secano
	Recinto:23-093-011-00260-00001 Cultivo:62000 PASTOS PERMANENTES DE 5 O MAS AÑOS-SIN VARIEDAD Secano
	Recinto:23-093-011-00261-00001 Cultivo:62000 PASTOS PERMANENTES DE 5 O MAS AÑOS-SIN VARIEDAD Secano
	Recinto:23-093-011-00262-00001 Cultivo:62000 PASTOS PERMANENTES DE 5 O MAS AÑOS-SIN VARIEDAD Secano
	Recinto:23-093-011-00265-00001 Cultivo:62000 PASTOS PERMANENTES DE 5 O MAS AÑOS-SIN VARIEDAD Secano
	Recinto:23-093-011-00270-00001 Cultivo:62000 PASTOS PERMANENTES DE 5 O MAS AÑOS-SIN VARIEDAD Secano
	Recinto:23-093-011-00273-00001 Cultivo:62000 PASTOS PERMANENTES DE 5 O MAS AÑOS-SIN VARIEDAD Secano
	Recinto:23-093-011-00364-00003 Cultivo:62000 PASTOS PERMANENTES DE 5 O MAS AÑOS-SIN VARIEDAD Secano
	Recinto:23-093-011-00469-00004 Cultivo:62000 PASTOS PERMANENTES DE 5 O MAS AÑOS-SIN VARIEDAD Regadío
	Recinto:23-093-012-00351-00001 Cultivo:62000 PASTOS PERMANENTES DE 5 O MAS AÑOS-SIN VARIEDAD Secano

Datos considerados para el Cálculo de la Carga Ganadera del expediente

Superficie determinada para Cálculo Carga Ganadera: 60,32 ha

Carga Ganadera del Expediente: 0,46 ugm/ha

Explotación	Especie	Ugm Calculada para CG
-------------	---------	-----------------------

- (1) Con incidencias que retienen pago o deniegan el expediente.
(2) Se calcula sobre superficie declarada admisible.
(3) Aplicación del artículo 16 bis del RD 147/2023.
(4) Expediente con algunos recintos de pastos permanentes ubicados en espacios protegidos donde la carga ganadera mínima será 0,1 UGM/ha.

Puede verificar la integridad de una copia de este documento mediante la lectura del código QR adjunto o mediante el acceso a la dirección <https://ws050.juntadeandalucia.es/verificarFirma> indicando el código de VERIFICACIÓN

FIRMADO POR

RAQUEL MARIA ESPIN CRESPO

29/01/2025

VERIFICACIÓN

Pk2jmMURSWMFXCU9VKGJRQ2Q7H5BP3

PÁG. 1851/2713



**Datos considerados para el Cálculo de la Carga Ganadera del expediente**

Explotación	Especie	Ugm Calculada para CG
ES230930000533	OVINA	27,88

Recintos Determinados para el Cálculo de Garga Ganadera

REF.	REFERENCIA SIGPAC	CULTIVO	DESCRIPCIÓN CULTIVO	S/R	SUP. RESUELTA (ha)
-538349	23-093-011-00469-00004	62000	PASTOS PERMANENTES DE 5 O MAS AÑOS-SIN VARIEDAD	R	0,00
6880622	23-093-011-00152-00001	62000	PASTOS PERMANENTES DE 5 O MAS AÑOS-SIN VARIEDAD	S	0,15
6880635	23-093-011-00153-00001	62000	PASTOS PERMANENTES DE 5 O MAS AÑOS-SIN VARIEDAD	S	0,42
6880636	23-093-011-00158-00001	62000	PASTOS PERMANENTES DE 5 O MAS AÑOS-SIN VARIEDAD	S	0,03
6880641	23-093-011-00159-00001	62000	PASTOS PERMANENTES DE 5 O MAS AÑOS-SIN VARIEDAD	S	0,02
6880684	23-093-012-00342-00002	62000	PASTOS PERMANENTES DE 5 O MAS AÑOS-SIN VARIEDAD	S	0,94
170000006395519	23-093-011-00091-00001	62000	PASTOS PERMANENTES DE 5 O MAS AÑOS-SIN VARIEDAD	R	0,16
170000006395520	23-093-011-00092-00001	62000	PASTOS PERMANENTES DE 5 O MAS AÑOS-SIN VARIEDAD	R	0,18
170000006395521	23-093-011-00164-00001	62000	PASTOS PERMANENTES DE 5 O MAS AÑOS-SIN VARIEDAD	R	0,06
170000006395522	23-093-012-00334-00003	62000	PASTOS PERMANENTES DE 5 O MAS AÑOS-SIN VARIEDAD	S	0,60
170000006395540	23-093-011-00263-00001	62000	PASTOS PERMANENTES DE 5 O MAS AÑOS-SIN VARIEDAD	S	0,19
170000006395541	23-093-011-00262-00001	62000	PASTOS PERMANENTES DE 5 O MAS AÑOS-SIN VARIEDAD	S	0,00
170000006395543	23-093-011-00258-00001	62000	PASTOS PERMANENTES DE 5 O MAS AÑOS-SIN VARIEDAD	S	8,49
170000006395544	23-093-011-00259-00001	62000	PASTOS PERMANENTES DE 5 O MAS AÑOS-SIN VARIEDAD	S	0,00
170000006395545	23-093-011-00261-00001	62000	PASTOS PERMANENTES DE 5 O MAS AÑOS-SIN VARIEDAD	S	0,00
170000006395546	23-093-011-00265-00001	62000	PASTOS PERMANENTES DE 5 O MAS AÑOS-SIN VARIEDAD	S	0,00
170000006395547	23-093-012-00265-00003	62000	PASTOS PERMANENTES DE 5 O MAS AÑOS-SIN VARIEDAD	S	7,90
170000006395548	23-093-012-00257-00001	62000	PASTOS PERMANENTES DE 5 O MAS AÑOS-SIN VARIEDAD	S	4,70
170000006395549	23-093-012-00085-00001	62000	PASTOS PERMANENTES DE 5 O MAS AÑOS-SIN VARIEDAD	S	1,26
170000006395550	23-093-012-00084-00001	62000	PASTOS PERMANENTES DE 5 O MAS AÑOS-SIN VARIEDAD	S	1,50
170000006395551	23-093-011-00264-00001	62000	PASTOS PERMANENTES DE 5 O MAS AÑOS-SIN VARIEDAD	S	0,47
170000006395552	23-093-011-00260-00001	62000	PASTOS PERMANENTES DE 5 O MAS AÑOS-SIN VARIEDAD	S	0,00
170000006395553	23-093-011-00279-00001	62000	PASTOS PERMANENTES DE 5 O MAS AÑOS-SIN VARIEDAD	S	0,05
170000006395554	23-093-011-00282-00001	62000	PASTOS PERMANENTES DE 5 O MAS AÑOS-SIN VARIEDAD	S	0,04
170000006395555	23-093-011-00268-00001	62000	PASTOS PERMANENTES DE 5 O MAS AÑOS-SIN VARIEDAD	S	9,38
170000006395556	23-093-011-00269-00001	62000	PASTOS PERMANENTES DE 5 O MAS AÑOS-SIN VARIEDAD	S	0,97
170000006395557	23-093-011-00270-00001	62000	PASTOS PERMANENTES DE 5 O MAS AÑOS-SIN VARIEDAD	S	0,00
170000006395558	23-093-011-00190-00001	62000	PASTOS PERMANENTES DE 5 O MAS AÑOS-SIN VARIEDAD	S	0,14
170000006395559	23-093-011-00191-00001	62000	PASTOS PERMANENTES DE 5 O MAS AÑOS-SIN VARIEDAD	S	0,16
170000006395560	23-093-011-00218-00003	62000	PASTOS PERMANENTES DE 5 O MAS AÑOS-SIN VARIEDAD	S	0,67
170000006395561	23-093-011-00219-00001	62000	PASTOS PERMANENTES DE 5 O MAS AÑOS-SIN VARIEDAD	S	0,13
170000006395562	23-093-011-00220-00002	62000	PASTOS PERMANENTES DE 5 O MAS AÑOS-SIN VARIEDAD	S	0,29
170000006395563	23-093-011-00217-00003	62000	PASTOS PERMANENTES DE 5 O MAS AÑOS-SIN VARIEDAD	R	0,07

(1) Con incidencias que retienen pago o deniegan el expediente.

(2) Se calcula sobre superficie declarada admisible.

(3) Aplicación del artículo 16 bis del RD 147/2023.

(4) Expediente con algunos recintos de pastos permanentes ubicados en espacios protegidos donde la carga ganadera mínima será 0,1 UGM/ha.

Puede verificar la integridad de una copia de este documento mediante la lectura del código QR adjunto o mediante el acceso a la dirección <https://ws050.juntadeandalucia.es/verificarFirma> indicando el código de VERIFICACIÓN

FIRMADO POR

RAQUEL MARIA ESPIN CRESPO

29/01/2025

VERIFICACIÓN

Pk2jmMURSWMFXCU9VKGJQRQ2Q7H5BP3

PÁG. 1852/2713



**Recintos Determinados para el Cálculo de Garga Ganadera**

REF.	REFERENCIA SIGPAC	CULTIVO	DESCRIPCIÓN CULTIVO	S/R	SUP. RESUELTA (ha)
170000006395564	23-093-011-00258-00002	62000	PASTOS PERMANENTES DE 5 O MAS AÑOS-SIN VARIEDAD	S	0,85
170000006395565	23-093-011-00234-00001	62000	PASTOS PERMANENTES DE 5 O MAS AÑOS-SIN VARIEDAD	S	0,24
170000006395566	23-093-011-00248-00001	62000	PASTOS PERMANENTES DE 5 O MAS AÑOS-SIN VARIEDAD	R	0,07
170000006395567	23-093-011-00249-00001	62000	PASTOS PERMANENTES DE 5 O MAS AÑOS-SIN VARIEDAD	R	0,05
170000006395569	23-093-011-00335-00002	62000	PASTOS PERMANENTES DE 5 O MAS AÑOS-SIN VARIEDAD	R	0,02
170000006395570	23-093-011-00237-00002	62000	PASTOS PERMANENTES DE 5 O MAS AÑOS-SIN VARIEDAD	R	0,03
170000006395571	23-093-011-00238-00002	62000	PASTOS PERMANENTES DE 5 O MAS AÑOS-SIN VARIEDAD	R	0,04
170000006395572	23-093-012-00334-00002	62000	PASTOS PERMANENTES DE 5 O MAS AÑOS-SIN VARIEDAD	S	0,60
170000006395573	23-093-012-00336-00002	62000	PASTOS PERMANENTES DE 5 O MAS AÑOS-SIN VARIEDAD	S	0,50
170000006395574	23-093-012-00334-00001	62000	PASTOS PERMANENTES DE 5 O MAS AÑOS-SIN VARIEDAD	S	0,31
170000006395575	23-093-012-00336-00001	62000	PASTOS PERMANENTES DE 5 O MAS AÑOS-SIN VARIEDAD	S	0,23
170000006395576	23-093-012-00338-00001	62000	PASTOS PERMANENTES DE 5 O MAS AÑOS-SIN VARIEDAD	S	0,83
170000006395577	23-093-012-00339-00001	62000	PASTOS PERMANENTES DE 5 O MAS AÑOS-SIN VARIEDAD	S	0,82
170000006395578	23-093-012-00340-00001	62000	PASTOS PERMANENTES DE 5 O MAS AÑOS-SIN VARIEDAD	S	2,02
170000006395579	23-093-011-00201-00001	62000	PASTOS PERMANENTES DE 5 O MAS AÑOS-SIN VARIEDAD	S	0,26
170000006395580	23-093-011-00195-00002	62000	PASTOS PERMANENTES DE 5 O MAS AÑOS-SIN VARIEDAD	S	0,64
170000006395581	23-093-011-00205-00002	62000	PASTOS PERMANENTES DE 5 O MAS AÑOS-SIN VARIEDAD	S	0,30
170000006395582	23-093-011-00195-00003	62000	PASTOS PERMANENTES DE 5 O MAS AÑOS-SIN VARIEDAD	S	0,62
170000006395583	23-093-011-00205-00001	62000	PASTOS PERMANENTES DE 5 O MAS AÑOS-SIN VARIEDAD	S	0,58
170000006395586	23-093-012-00356-00001	62000	PASTOS PERMANENTES DE 5 O MAS AÑOS-SIN VARIEDAD	S	0,52
170000006395587	23-093-012-00345-00003	62000	PASTOS PERMANENTES DE 5 O MAS AÑOS-SIN VARIEDAD	S	0,92
170000006395588	23-093-012-00324-00001	62000	PASTOS PERMANENTES DE 5 O MAS AÑOS-SIN VARIEDAD	S	0,11
170000006395589	23-093-012-00279-00002	62000	PASTOS PERMANENTES DE 5 O MAS AÑOS-SIN VARIEDAD	S	0,77
170000006395590	23-093-012-00279-00001	62000	PASTOS PERMANENTES DE 5 O MAS AÑOS-SIN VARIEDAD	S	1,05
170000006395591	23-093-012-00315-00002	62000	PASTOS PERMANENTES DE 5 O MAS AÑOS-SIN VARIEDAD	S	1,20
170000006395592	23-093-012-00315-00001	62000	PASTOS PERMANENTES DE 5 O MAS AÑOS-SIN VARIEDAD	S	1,36
170000006395593	23-093-012-00347-00001	62000	PASTOS PERMANENTES DE 5 O MAS AÑOS-SIN VARIEDAD	S	0,29
170000006395594	23-093-012-00322-00001	62000	PASTOS PERMANENTES DE 5 O MAS AÑOS-SIN VARIEDAD	S	0,23
170000006395596	23-093-010-00167-00001	62000	PASTOS PERMANENTES DE 5 O MAS AÑOS-SIN VARIEDAD	S	1,98
170000006395597	23-033-005-00372-00002	62000	PASTOS PERMANENTES DE 5 O MAS AÑOS-SIN VARIEDAD	S	0,39
170000006395598	23-033-005-00373-00001	62000	PASTOS PERMANENTES DE 5 O MAS AÑOS-SIN VARIEDAD	S	0,00
170000006395599	23-093-012-00351-00001	62000	PASTOS PERMANENTES DE 5 O MAS AÑOS-SIN VARIEDAD	S	0,00
170000006395600	23-093-012-00352-00001	62000	PASTOS PERMANENTES DE 5 O MAS AÑOS-SIN VARIEDAD	S	0,23
170000006395601	23-093-012-00345-00002	62000	PASTOS PERMANENTES DE 5 O MAS AÑOS-SIN VARIEDAD	S	0,06
170000006395604	23-093-011-00364-00003	62000	PASTOS PERMANENTES DE 5 O MAS AÑOS-SIN VARIEDAD	S	0,00
170000006395605	23-093-011-00280-00001	62000	PASTOS PERMANENTES DE 5 O MAS AÑOS-SIN VARIEDAD	S	0,43
170000006395606	23-093-012-00345-00001	62000	PASTOS PERMANENTES DE 5 O MAS AÑOS-SIN VARIEDAD	S	0,03

(1) Con incidencias que retienen pago o deniegan el expediente.

(2) Se calcula sobre superficie declarada admisible.

(3) Aplicación del artículo 16 bis del RD 147/2023.

(4) Expediente con algunos recintos de pastos permanentes ubicados en espacios protegidos donde la carga ganadera mínima será 0,1 UGM/ha.

Puede verificar la integridad de una copia de este documento mediante la lectura del código QR adjunto o mediante el acceso a la dirección <https://ws050.juntadeandalucia.es/verificarFirma> indicando el código de VERIFICACIÓN

FIRMADO POR

RAQUEL MARIA ESPIN CRESPO

29/01/2025

VERIFICACIÓN

Pk2jmMURSWMFXC9VKGJRQ2Q7H5BP3

PÁG. 1853/2713





Recintos Determinados para el Cálculo de Garga Ganadera

REF.	REFERENCIA SIGPAC	CULTIVO	DESCRIPCIÓN CULTIVO	S/R	SUP.
					RESUELTA (ha)
1700000006395607	23-093-011-00272-00001	62000	PASTOS PERMANENTES DE 5 O MAS AÑOS-SIN VARIEDAD	S	0,38
1700000006395608	23-093-011-00273-00001	62000	PASTOS PERMANENTES DE 5 O MAS AÑOS-SIN VARIEDAD	S	0,00
1700000006395609	23-093-011-00231-00001	62000	PASTOS PERMANENTES DE 5 O MAS AÑOS-SIN VARIEDAD	S	0,54
1700000006395610	23-093-011-00281-00001	62000	PASTOS PERMANENTES DE 5 O MAS AÑOS-SIN VARIEDAD	S	0,78
1700000006395611	23-093-011-00218-00002	62000	PASTOS PERMANENTES DE 5 O MAS AÑOS-SIN VARIEDAD	S	0,04
1700000006395612	23-093-011-00219-00003	62000	PASTOS PERMANENTES DE 5 O MAS AÑOS-SIN VARIEDAD	S	0,01
1700000006395613	23-093-011-00220-00003	62000	PASTOS PERMANENTES DE 5 O MAS AÑOS-SIN VARIEDAD	S	0,02
1700000006395614	23-093-011-00219-00002	62000	PASTOS PERMANENTES DE 5 O MAS AÑOS-SIN VARIEDAD	S	0,01
1700000006395615	23-093-011-00220-00004	62000	PASTOS PERMANENTES DE 5 O MAS AÑOS-SIN VARIEDAD	S	0,01
1700000006395616	23-093-011-00216-00001	62000	PASTOS PERMANENTES DE 5 O MAS AÑOS-SIN VARIEDAD	S	0,00
1700000006395617	23-093-011-00217-00002	62000	PASTOS PERMANENTES DE 5 O MAS AÑOS-SIN VARIEDAD	S	0,84
1700000006395618	23-093-011-00228-00001	62000	PASTOS PERMANENTES DE 5 O MAS AÑOS-SIN VARIEDAD	S	0,14

Incidencias de carga ganadera

INCIDENCIA DESCRIPCIÓN

242	Recinto pendiente de acreditación de titularidad.
	Recinto:23-093-011-00469-00004 Cultivo:62000 PASTOS PERMANENTES DE 5 O MAS AÑOS-SIN VARIEDAD Regadío
	Recinto:23-093-011-00262-00001 Cultivo:62000 PASTOS PERMANENTES DE 5 O MAS AÑOS-SIN VARIEDAD Secano
	Recinto:23-093-011-00259-00001 Cultivo:62000 PASTOS PERMANENTES DE 5 O MAS AÑOS-SIN VARIEDAD Secano
	Recinto:23-093-011-00261-00001 Cultivo:62000 PASTOS PERMANENTES DE 5 O MAS AÑOS-SIN VARIEDAD Secano
	Recinto:23-093-011-00265-00001 Cultivo:62000 PASTOS PERMANENTES DE 5 O MAS AÑOS-SIN VARIEDAD Secano
	Recinto:23-093-011-00260-00001 Cultivo:62000 PASTOS PERMANENTES DE 5 O MAS AÑOS-SIN VARIEDAD Secano
	Recinto:23-093-011-00270-00001 Cultivo:62000 PASTOS PERMANENTES DE 5 O MAS AÑOS-SIN VARIEDAD Secano
	Recinto:23-033-005-00373-00001 Cultivo:62000 PASTOS PERMANENTES DE 5 O MAS AÑOS-SIN VARIEDAD Secano
	Recinto:23-093-012-00351-00001 Cultivo:62000 PASTOS PERMANENTES DE 5 O MAS AÑOS-SIN VARIEDAD Secano
	Recinto:23-093-011-00364-00003 Cultivo:62000 PASTOS PERMANENTES DE 5 O MAS AÑOS-SIN VARIEDAD Secano
	Recinto:23-093-011-00273-00001 Cultivo:62000 PASTOS PERMANENTES DE 5 O MAS AÑOS-SIN VARIEDAD Secano
	Recinto:23-093-011-00216-00001 Cultivo:62000 PASTOS PERMANENTES DE 5 O MAS AÑOS-SIN VARIEDAD Secano

(1) Con incidencias que retienen pago o deniegan el expediente.

(2) Se calcula sobre superficie declarada admisible.

(3) Aplicación del artículo 16 bis del RD 147/2023.

(4) Expediente con algunos recintos de pastos permanentes ubicados en espacios protegidos donde la carga ganadera mínima será 0,1 UGM/ha.

Puede verificar la integridad de una copia de este documento mediante la lectura del código QR adjunto o mediante el acceso a la dirección <https://ws050.juntadeandalucia.es/verificarFirma> indicando el código de VERIFICACIÓN

FIRMADO POR	RAQUEL MARIA ESPIN CRESPO	29/01/2025	
VERIFICACIÓN	Pk2jmMURSWMFXCU9VKGJQRQ2Q7H5BP3	PÁG. 1854/2713	

**APELLIDOS Y NOMBRE / RAZÓN SOCIAL**

CASTRO PELAEZ RAUL

NIF

****4598*

EXPEDIENTE

1251002

RESOLUCIÓN

CONCESIÓN DE LA AYUDA

DATOS DE MANTENIMIENTO UNIDADES

GRUPO DE PAGO	Sup. Dec. Admisible	Sup. Resuelta	Sobredecl.	% Sobredecl.
ZONAS DE MONTAÑA	8,42	8,42	0,00	0,00

RESUMEN DE PAGOS

	IMPORTE (Euros)			
	RESUELTO	FEADER	MAPA	CAPADR
Pago realizado	749,00	636,98	73,52	38,89
A pagar	34,06	28,95	3,34	1,77
TOTAL	783,06	665,93	76,86	40,66

APLICACIÓN DE REDUCCIONES Y PENALIZACIONES (%)

Criterios de subvencionabilidad (1)	Presentación tardía	Omisión declaración	Condicionabilidad
0,00	0,00	0,00	0,00

IMPORTE (Euros)

Calculado(2)	Reducción	Penalización	Reducción Penalización (3)	Penalización adicional	Resuelto	FEADER	MAPA	CAPADR
783,06 €	0,00 €	0,00 €	0,00 €	0,00 €	783,06 €	665,60 €	76,82 €	40,64 €
Importe Unitario:	93,00 €	Nuevo Importe Unitario:	93,00 €					

RECINTOS PROPUESTOS

REF.	REFERENCIA SIGPAC	CULTIVO	USO SIGPAC	S/R	Sup. Dec. admisible	Sup. Campo	Sup. Determ.	Sup. Resuelta
170000005303529	23-002-031-00130-0001	OLIVAR	S	S	0,04		0,04	0,04
170000005303530	23-002-031-00131-0004	OLIVAR	S	S	1,58		1,58	1,58
170000005303531	23-002-007-00099-0002	OLIVAR	S	S	0,50		0,50	0,50
170000005303532	23-002-031-00131-0002	OLIVAR	S	S	1,00		1,00	1,00
170000005303533	23-002-031-00135-0001	OLIVAR	S	S	0,75		0,75	0,75
170000005303541	23-033-008-00517-0001	OLIVAR	S	S	0,20		0,20	0,20
170000005303544	23-033-008-00405-0006	OLIVAR	S	S	0,13		0,13	0,13
170000005303547	23-033-008-00405-0007	OLIVAR	S	S	0,40		0,40	0,40
170000005303552	23-033-008-00376-0001	OLIVAR	S	S	0,39		0,39	0,39
170000005303553	23-033-008-00388-0002	MELOCOTONEROS	S	S	0,11		0,11	0,11
170000005303554	23-033-007-00202-0001	OLIVAR	S	S	0,48		0,48	0,48
170000005303555	23-033-008-00405-0004	VIÑA - OLIVAR	S	S	0,40		0,40	0,40
170000007006875	23-002-010-00133-0001	OLIVAR	S	S	0,53		0,53	0,53
170000007006876	23-033-007-00493-0001	OLIVAR	S	S	0,13		0,13	0,13
170000007006880	23-033-007-00435-0001	OLIVAR	S	S	0,37		0,37	0,37
170000007006881	23-033-002-00158-0001	OLIVAR	S	S	0,08		0,08	0,08
170000007006883	23-033-008-00309-0001	OLIVAR	S	S	0,15		0,15	0,15
170000007006885	23-002-031-00078-0001	OLIVAR	S	S	0,07		0,07	0,07
170000007006886	23-033-009-00085-0001	OLIVAR	S	S	0,20		0,20	0,20
170000007006889	23-033-008-00662-0001	OLIVAR	S	S	0,34		0,34	0,34
170000007006890	23-033-004-00139-0002	OLIVAR	S	S	0,57		0,57	0,57

(1) Con incidencias que retienen pago o deniegan el expediente.

(2) Se calcula sobre superficie declarada admisible.

(3) Aplicación del artículo 16 bis del RD 147/2023.

(4) Expediente con algunos recintos de pastos permanentes ubicados en espacios protegidos donde la carga ganadera mínima será 0,1 UGM/ha.

Puede verificar la integridad de una copia de este documento mediante la lectura del código QR adjunto o mediante el acceso a la dirección <https://ws050.juntadeandalucia.es/verificarFirma> indicando el código de VERIFICACIÓN

FIRMADO POR	RAQUEL MARIA ESPIN CRESPO	29/01/2025
VERIFICACIÓN	Pk2jmMURSWMFCU9VKGJQRQ2Q7H5BP3	PÁG. 1855/2713





APELLIDOS Y NOMBRE / RAZÓN SOCIAL

CASTRO PEREZ JOSE LORENZO

NIF

****5038*

EXPEDIENTE

1152380

RESOLUCIÓN

CONCESIÓN DE LA AYUDA

DATOS DE MANTENIMIENTO UNIDADES

GRUPO DE PAGO	Sup. Dec. Admisible	Sup. Resuelta	Sobredecl.	% Sobredecl.
ZONAS DE MONTAÑA	20,74	20,74	0,00	0,00

RESUMEN DE PAGOS

	IMPORTE (Euros)			
	RESUELTO	FEADER	MAPA	CAPADR
Pago realizado	1.808,29	1.537,05	177,39	93,85

APLICACIÓN DE REDUCCIONES Y PENALIZACIONES (%)

Criterios de subvencionabilidad (1)	Presentación tardía	Omisión declaración	Condicionabilidad
0,00	0,00	0,00	0,00

IMPORTE (Euros)

Calculado(2)	Reducción	Penalización	Reducción Penalización (3)	Penalización adicional	Resuelto	FEADER	MAPA	CAPADR
1.808,29 €	0,00 €	0,00 €	0,00 €	0,00 €	1.808,29 €	1.537,05 €	177,39 €	93,85 €
Importe Unitario:	93,00 €	Nuevo Importe Unitario:	87,19 €					

(1) Con incidencias que retienen pago o deniegan el expediente.

(2) Se calcula sobre superficie declarada admisible.

(3) Aplicación del artículo 16 bis del RD 147/2023.

(4) Expediente con algunos recintos de pastos permanentes ubicados en espacios protegidos donde la carga ganadera mínima será 0,1 UGM/ha.

Puede verificar la integridad de una copia de este documento mediante la lectura del código QR adjunto o mediante el acceso a la dirección <https://ws050.juntadeandalucia.es/verificarFirma> indicando el código de VERIFICACIÓN

FIRMADO POR	RAQUEL MARIA ESPIN CRESPO	29/01/2025	
VERIFICACIÓN	Pk2jmMURSWMFXCU9VKGJRRQ2Q7H5BP3	PÁG. 1856/2713	

**RECINTOS PROPUESTOS**

REF.	REFERENCIA SIGPAC	CULTIVO	S/R	USO SIGPAC	Sup. Dec. admisible	Sup. Campo	Sup. Determ.	Sup. Resuelta
-1624270	23-002-039-00068-0002	PASTOS PERMANENTES DE 5 O MAS AÑOS	S		0,03		0,03	0,03
-1624269	23-002-039-00065-0001	PASTOS PERMANENTES DE 5 O MAS AÑOS	S		0,02		0,02	0,02
-1374255	23-093-011-00172-0002	AVENA	S		0,29		0,29	0,29
-1374253	23-093-011-00171-0002	AVENA	S		0,19		0,19	0,19
-1114930	23-093-012-00346-0002	PASTOS PERMANENTES DE 5 O MAS AÑOS	S		0,17		0,17	0,17
-817178	23-033-006-00194-0002	OLIVAR	S		0,43		0,43	0,43
-817177	23-033-006-09007-0002	OLIVAR	S		0,04		0,04	0,04
-817176	23-033-006-00057-0001	OLIVAR	S		0,60		0,60	0,60
1700000006397963	23-093-011-00078-0002	PASTOS PERMANENTES DE 5 O MAS AÑOS	S		0,31		0,31	0,31
1700000006397964	23-093-012-00344-0002	PASTOS PERMANENTES DE 5 O MAS AÑOS	S		0,34		0,34	0,34
1700000006397965	23-093-012-00350-0001	PASTOS PERMANENTES DE 5 O MAS AÑOS	S		0,46		0,46	0,46
1700000006397966	23-093-012-00350-0002	PASTOS PERMANENTES DE 5 O MAS AÑOS	S		0,13		0,13	0,13
1700000006397968	23-093-011-00166-0001	PASTOS PERMANENTES DE 5 O MAS AÑOS	R		0,09		0,09	0,09
1700000006397969	23-093-012-00329-0001	PASTOS PERMANENTES DE 5 O MAS AÑOS	S		1,41		1,41	1,41
1700000006397975	23-093-011-00199-0001	PASTOS PERMANENTES DE 5 O MAS AÑOS	S		0,32		0,32	0,32
1700000006397976	23-093-012-00335-0001	PASTOS PERMANENTES DE 5 O MAS AÑOS	S		0,08		0,08	0,08
1700000006397977	23-093-012-00290-0001	PASTOS PERMANENTES DE 5 O MAS AÑOS	S		0,27		0,27	0,27
1700000006397978	23-093-012-00290-0003	PASTOS PERMANENTES DE 5 O MAS AÑOS	S		0,09		0,09	0,09
1700000006397979	23-093-012-00294-0001	PASTOS PERMANENTES DE 5 O MAS AÑOS	S		1,01		1,01	1,01
1700000006397980	23-093-012-00292-0001	PASTOS PERMANENTES DE 5 O MAS AÑOS	S		0,45		0,45	0,45
1700000006397981	23-093-012-00319-0001	PASTOS PERMANENTES DE 5 O MAS AÑOS	S		0,68		0,68	0,68
1700000006397982	23-093-012-00314-0001	PASTOS PERMANENTES DE 5 O MAS AÑOS	S		1,16		1,16	1,16
1700000006397983	23-093-012-00343-0001	PASTOS PERMANENTES DE 5 O MAS AÑOS	S		0,59		0,59	0,59
1700000006397984	23-093-012-00346-0001	PASTOS PERMANENTES DE 5 O MAS AÑOS	S		0,37		0,37	0,37
1700000006397986	23-093-011-00198-0001	PASTOS PERMANENTES DE 5 O MAS AÑOS	S		0,24		0,24	0,24
1700000006397987	23-093-011-00184-0001	PASTOS PERMANENTES DE 5 O MAS AÑOS	S		4,75		4,75	4,75
1700000006397989	23-093-012-00327-0001	PASTOS PERMANENTES DE 5 O MAS AÑOS	S		0,30		0,30	0,30
1700000006397990	23-093-012-00284-0001	PASTOS PERMANENTES DE 5 O MAS AÑOS	S		5,19		5,19	5,19
1700000006397991	23-093-012-00290-0002	PASTOS PERMANENTES DE 5 O MAS AÑOS	S		0,15		0,15	0,15
1700000006397992	23-093-012-00284-0002	PASTOS PERMANENTES DE 5 O MAS AÑOS	S		0,58		0,58	0,58

Datos considerados para el Cálculo de la Carga Ganadera del expediente

Superficie determinada para Cálculo Carga Ganadera: 19,19 ha

Carga Ganadera del Expediente: 1,12 ugm/ha

Explotación	Especie	Ugm Calculada para CG
ES230930000518	CAPRINA	21,53

Recintos Determinados para el Cálculo de Garga Ganadera

REF.	REFERENCIA SIGPAC	CULTIVO	DESCRIPCIÓN CULTIVO	S/R	SUP. RESUELTA (ha)
-1624270	23-002-039-00068-00002	62000	PASTOS PERMANENTES DE 5 O MAS AÑOS-SIN VARIEDAD	S	0,03
-1624269	23-002-039-00065-00001	62000	PASTOS PERMANENTES DE 5 O MAS AÑOS-SIN VARIEDAD	S	0,02
-1114930	23-093-012-00346-00002	62000	PASTOS PERMANENTES DE 5 O MAS AÑOS-SIN VARIEDAD	S	0,17
1700000006397963	23-093-011-00078-00002	62000	PASTOS PERMANENTES DE 5 O MAS AÑOS-SIN VARIEDAD	S	0,31
1700000006397964	23-093-012-00344-00002	62000	PASTOS PERMANENTES DE 5 O MAS AÑOS-SIN VARIEDAD	S	0,34
1700000006397965	23-093-012-00350-00001	62000	PASTOS PERMANENTES DE 5 O MAS AÑOS-SIN VARIEDAD	S	0,46
1700000006397966	23-093-012-00350-00002	62000	PASTOS PERMANENTES DE 5 O MAS AÑOS-SIN VARIEDAD	S	0,13

(1) Con incidencias que retienen pago o deniegan el expediente.

(2) Se calcula sobre superficie declarada admisible.

(3) Aplicación del artículo 16 bis del RD 147/2023.

(4) Expediente con algunos recintos de pastos permanentes ubicados en espacios protegidos donde la carga ganadera mínima será 0,1 UGM/ha.

Puede verificar la integridad de una copia de este documento mediante la lectura del código QR adjunto o mediante el acceso a la dirección <https://ws050.juntadeandalucia.es/verificarFirma> indicando el código de VERIFICACIÓN

FIRMADO POR

RAQUEL MARIA ESPIN CRESPO

29/01/2025

VERIFICACIÓN

Pk2jmMURSWMFXC9UVKJQR2Q27H5BP3

PÁG. 1857/2713





Recintos Determinados para el Cálculo de Garga Ganadera

REF.	REFERENCIA SIGPAC	CULTIVO	DESCRIPCIÓN CULTIVO	S/R	SUP.
					RESUELTA (ha)
			VARIEDAD		
170000006397968	23-093-011-00166-00001	62000	PASTOS PERMANENTES DE 5 O MAS AÑOS-SIN VARIEDAD	R	0,09
170000006397969	23-093-012-00329-00001	62000	PASTOS PERMANENTES DE 5 O MAS AÑOS-SIN VARIEDAD	S	1,41
170000006397975	23-093-011-00199-00001	62000	PASTOS PERMANENTES DE 5 O MAS AÑOS-SIN VARIEDAD	S	0,32
170000006397976	23-093-012-00335-00001	62000	PASTOS PERMANENTES DE 5 O MAS AÑOS-SIN VARIEDAD	S	0,08
170000006397977	23-093-012-00290-00001	62000	PASTOS PERMANENTES DE 5 O MAS AÑOS-SIN VARIEDAD	S	0,27
170000006397978	23-093-012-00290-00003	62000	PASTOS PERMANENTES DE 5 O MAS AÑOS-SIN VARIEDAD	S	0,09
170000006397979	23-093-012-00294-00001	62000	PASTOS PERMANENTES DE 5 O MAS AÑOS-SIN VARIEDAD	S	1,01
170000006397980	23-093-012-00292-00001	62000	PASTOS PERMANENTES DE 5 O MAS AÑOS-SIN VARIEDAD	S	0,45
170000006397981	23-093-012-00319-00001	62000	PASTOS PERMANENTES DE 5 O MAS AÑOS-SIN VARIEDAD	S	0,68
170000006397982	23-093-012-00314-00001	62000	PASTOS PERMANENTES DE 5 O MAS AÑOS-SIN VARIEDAD	S	1,16
170000006397983	23-093-012-00343-00001	62000	PASTOS PERMANENTES DE 5 O MAS AÑOS-SIN VARIEDAD	S	0,59
170000006397984	23-093-012-00346-00001	62000	PASTOS PERMANENTES DE 5 O MAS AÑOS-SIN VARIEDAD	S	0,37
170000006397986	23-093-011-00198-00001	62000	PASTOS PERMANENTES DE 5 O MAS AÑOS-SIN VARIEDAD	S	0,24
170000006397987	23-093-011-00184-00001	62000	PASTOS PERMANENTES DE 5 O MAS AÑOS-SIN VARIEDAD	S	4,75
170000006397989	23-093-012-00327-00001	62000	PASTOS PERMANENTES DE 5 O MAS AÑOS-SIN VARIEDAD	S	0,30
170000006397990	23-093-012-00284-00001	62000	PASTOS PERMANENTES DE 5 O MAS AÑOS-SIN VARIEDAD	S	5,19
170000006397991	23-093-012-00290-00002	62000	PASTOS PERMANENTES DE 5 O MAS AÑOS-SIN VARIEDAD	S	0,15
170000006397992	23-093-012-00284-00002	62000	PASTOS PERMANENTES DE 5 O MAS AÑOS-SIN VARIEDAD	S	0,58

(1) Con incidencias que retienen pago o deniegan el expediente.

(2) Se calcula sobre superficie declarada admisible.

(3) Aplicación del artículo 16 bis del RD 147/2023.

(4) Expediente con algunos recintos de pastos permanentes ubicados en espacios protegidos donde la carga ganadera mínima será 0,1 UGM/ha.

Puede verificar la integridad de una copia de este documento mediante la lectura del código QR adjunto o mediante el acceso a la dirección <https://ws050.juntadeandalucia.es/verificarFirma> indicando el código de VERIFICACIÓN

FIRMADO POR	RAQUEL MARIA ESPIN CRESCO	29/01/2025	
VERIFICACIÓN	Pk2jmMURSWMFXC9VKGJQRQ2Q7H5BP3	PÁG. 1858/2713	

**APELLIDOS Y NOMBRE / RAZÓN SOCIAL**

CASTRO RAMOS ANTONIO

NIF

****2569*

EXPEDIENTE

1216132

RESOLUCIÓN

CONCESIÓN DE LA AYUDA

DATOS DE MANTENIMIENTO UNIDADES**GRUPO DE PAGO**

ZONAS DE MONTAÑA

**Sup. Dec.
Admisible**

1,99

**Sup.
Resuelta**

1,99

Sobredecl.

0,00

% Sobredecl.

0,00

RESUMEN DE PAGOS

	IMPORTE (Euros)			
	RESUELTO	FEADER	MAPA	CAPADR
Pago realizado	185,07	157,31	18,16	9,60

APLICACIÓN DE REDUCCIONES Y PENALIZACIONES (%)

Criterios de subvencionabilidad (1)	Presentación tardia	Omisión declaración	Condicionalidad
0,00	0,00	0,00	0,00

IMPORTE (Euros)

Calculado(2)	Reducción	Penalización	Reducción Penalización (3)	Penalización adicional	Resuelto	FEADER	MAPA	CAPADR
185,07 €	0,00 €	0,00 €	0,00 €	0,00 €	185,07 €	157,31 €	18,16 €	9,60 €
Importe Unitario:	93,00 €	Nuevo Importe Unitario:	93,00 €					

RECINTOS PROPUESTOS

REF.	REFERENCIA SIGPAC	CULTIVO	USO S/R SIGPAC	Sup. Dec. admisible	Sup. Campo	Sup. Determ.	Sup. Resuelta
-752583	23-033-003-00122-0002	OLIVAR	S	0,14		0,14	0,14
170000005904503	23-033-001-00253-0002	OLIVAR	S	0,60		0,60	0,60
170000005904504	23-033-001-00253-0003	OLIVAR	S	0,01		0,01	0,01
170000005904506	23-033-008-00511-0006	OLIVAR	S	0,08		0,08	0,08
170000005904508	23-033-008-00511-0004	OLIVAR	S	0,71		0,71	0,71
170000005904509	23-033-003-00121-0003	OLIVAR	S	0,45		0,45	0,45

INCIDENCIAS**INCIDENCIA DESCRIPCIÓN**

- 86119 Carga ganadera NO cumple con el valor mínimo de 0,2 UGM/ha.
Recinto:23-033-003-00129-00002 Cultivo:62000 PASTOS PERMANENTES DE 5 O MAS AÑOS-SIN VARIEDAD Secano Carga Ganadera:0
- 86122 Recinto superficie forrajera que realiza la actividad de producción de pastoreo y no declara el o los códigos del Registro de Explotaciones Ganaderas de Andalucía, REGA.
Recinto:23-033-003-00129-00002 Cultivo:62000 PASTOS PERMANENTES DE 5 O MAS AÑOS-SIN VARIEDAD Secano
- 86124 Recinto de forrajera para Cálculo de Carga Ganadera que No pertenece a Explotación.
Recinto:23-033-003-00129-00002 Cultivo:62000 PASTOS PERMANENTES DE 5 O MAS AÑOS-SIN VARIEDAD Secano

Datos considerados para el Cálculo de la Carga Ganadera del expediente

Superficie determinada para Cálculo Carga Ganadera: 0,00 ha

Carga Ganadera del Expediente: 0,00 ugm/ha

(1) Con incidencias que retienen pago o deniegan el expediente.

(2) Se calcula sobre superficie declarada admisible.

(3) Aplicación del artículo 16 bis del RD 147/2023.

(4) Expediente con algunos recintos de pastos permanentes ubicados en espacios protegidos donde la carga ganadera mínima será 0,1 UGM/ha.

Puede verificar la integridad de una copia de este documento mediante la lectura del código QR adjunto o mediante el acceso a la dirección <https://ws050.juntadeandalucia.es/verificarFirma> indicando el código de VERIFICACIÓN

FIRMADO POR

RAQUEL MARIA ESPIN CRESPO

29/01/2025

VERIFICACIÓN

Pk2jmMURSWMFXCU9VKGJRQ2Q7H5BP3

PÁG. 1859/2713





Incidencias de carga ganadera

INCIDENCIA DESCRIPCIÓN

86122	Recinto superficie forrajera que realiza la actividad de producción de pastoreo y no declara el o los códigos del Registro de Explotaciones Ganaderas de Andalucía, REGA. Recinto:23-033-003-00129-00002 Cultivo:62000 PASTOS PERMANENTES DE 5 O MAS AÑOS-SIN VARIEDAD Secano
86124	Recinto de forrajera para Cálculo de Carga Ganadera que No pertenece a Explotación. Recinto:23-033-003-00129-00002 Cultivo:62000 PASTOS PERMANENTES DE 5 O MAS AÑOS-SIN VARIEDAD Secano
86128	Recinto de Forrajeras que no ha contabilizado para Carga Ganadera por no tener una explotación válida para el cálculo de la Carga Ganadera Recinto:23-033-003-00129-00002 Cultivo:62 PASTOS PERMANENTES DE 5 O MAS AÑOS-

(1) Con incidencias que retienen pago o deniegan el expediente.

(2) Se calcula sobre superficie declarada admisible.

(3) Aplicación del artículo 16 bis del RD 147/2023.

(4) Expediente con algunos recintos de pastos permanentes ubicados en espacios protegidos donde la carga ganadera mínima será 0,1 UGM/ha.

Puede verificar la integridad de una copia de este documento mediante la lectura del código QR adjunto o mediante el acceso a la dirección <https://ws050.juntadeandalucia.es/verificarFirma> indicando el código de VERIFICACIÓN

FIRMADO POR	RAQUEL MARIA ESPIN CRESPO	29/01/2025	
VERIFICACIÓN	Pk2jmMURSWMFXCU9VKGJQRQ2Q7H5BP3	PÁG. 1860/2713	

**APELLIDOS Y NOMBRE / RAZÓN SOCIAL**

CERVERA DIAZ JOSE ANTONIO

NIF

***9693*

EXPEDIENTE

1227816

RESOLUCIÓN

CONCESIÓN DE LA AYUDA

DATOS DE MANTENIMIENTO UNIDADES

GRUPO DE PAGO	Sup. Dec. Admisible	Sup. Resuelta	Sobredecl.	% Sobredecl.
ZONAS DE MONTAÑA	28,07	28,07	0,00	0,00

RESUMEN DE PAGOS

	IMPORTE (Euros)			
	RESUELTO	FEADER	MAPA	CAPADR
Pago realizado	1.958,00	1.664,32	192,08	101,62
A pagar	88,00	74,80	8,63	4,57
TOTAL	2.046,00	1.739,12	200,71	106,19

APLICACIÓN DE REDUCCIONES Y PENALIZACIONES (%)

Criterios de subvencionabilidad (1)	Presentación tardía	Omisión declaración	Condicionalidad
0,00	0,00	0,00	0,00

IMPORTE (Euros)

Calculado(2)	Reducción	Penalización	Reducción Penalización (3)	Penalización adicional	Resuelto	FEADER	MAPA	CAPADR
2.046,00 €	0,00 €	0,00 €	0,00 €	0,00 €	2.046,00 €	1.739,10 €	200,71 €	106,19 €
Importe Unitario:	93,00 €	Nuevo Importe Unitario:	72,89 €					

RECINTOS PROPUESTOS

REF.	REFERENCIA SIGPAC	CULTIVO	USO S/R SIGPAC	Sup. Dec. admisible	Sup. Campo	Sup. Determ.	Sup. Resuelta
-1625377	23-002-081-00217-0002	OLIVAR	S	0,54		0,54	0,54
-1617316	23-002-084-00212-0002	OLIVAR	S	0,93		0,93	0,93
-1329284	23-002-084-00212-0007	CEREZOS	S	0,12		0,12	0,12
-1329283	23-002-084-00212-0006	CEREZOS	S	0,13		0,13	0,13
-1329282	23-002-084-00212-0003	OLIVAR	S	0,18		0,18	0,18
-1329279	23-002-084-00122-0001	OLIVAR	S	0,01		0,01	0,01
-1329278	23-002-084-00121-0002	OLIVAR	S	0,02		0,02	0,02
-1329277	23-002-084-00121-0001	CEREZOS	S	0,01		0,01	0,01
-1329276	23-002-084-00119-0001	OLIVAR	S	0,11		0,11	0,11
-166555	23-002-081-00030-0001	OLIVAR	S	0,16		0,16	0,16
170000006851548	23-002-076-00002-0001	OLIVAR	S	0,05		0,05	0,05
170000006851549	23-002-081-00157-0001	OLIVAR	S	0,02		0,02	0,02
170000006851550	23-002-081-00173-0001	CEREZOS	S	0,42		0,42	0,42
170000006851551	23-002-081-00031-0001	OLIVAR	S	1,51		1,51	1,51
170000006851556	23-002-081-00025-0001	OLIVAR	S	14,87		14,87	14,87
170000006851557	23-002-081-00027-0001	OLIVAR	S	0,01		0,01	0,01
170000006851558	23-002-081-00029-0001	OLIVAR	S	0,04		0,04	0,04
170000006851559	23-002-076-00048-0001	OLIVAR	S	2,59		2,59	2,59
170000006851561	23-002-076-00003-0001	OLIVAR	S	0,02		0,02	0,02
170000006851562	23-002-076-00029-0001	OLIVAR	S	0,06		0,06	0,06
170000006851563	23-002-076-00030-0001	OLIVAR	S	0,07		0,07	0,07
170000006851566	23-002-080-00001-0001	OLIVAR	S	0,04		0,04	0,04
170000006851567	23-002-080-00033-0001	OLIVAR	S	2,38		2,38	2,38
170000006851568	23-002-082-00152-0001	OLIVAR	S	0,58		0,58	0,58
170000006851569	23-002-081-00172-0002	OLIVAR	S	0,06		0,06	0,06
170000006851570	23-002-081-00217-0006	OLIVAR	R	3,14		3,14	3,14

(1) Con incidencias que retienen pago o deniegan el expediente.

(2) Se calcula sobre superficie declarada admisible.

(3) Aplicación del artículo 16 bis del RD 147/2023.

(4) Expediente con algunos recintos de pastos permanentes ubicados en espacios protegidos donde la carga ganadera mínima será 0,1 UGM/ha.

Puede verificar la integridad de una copia de este documento mediante la lectura del código QR adjunto o mediante el acceso a la dirección <https://ws050.juntadeandalucia.es/verificarFirma> indicando el código de VERIFICACIÓN

FIRMADO POR

RAQUEL MARIA ESPIN CRESPO

29/01/2025

VERIFICACIÓN

Pk2jmMURSWMFXCU9VKGJQRQ2Q7H5BP3

PÁG. 1861/2713





- (1) Con incidencias que retienen pago o deniegan el expediente.
- (2) Se calcula sobre superficie declarada admisible.
- (3) Aplicación del artículo 16 bis del RD 147/2023.
- (4) Expediente con algunos recintos de pastos permanentes ubicados en espacios protegidos donde la carga ganadera mínima será 0,1 UGM/ha.

Puede verificar la integridad de una copia de este documento mediante la lectura del código QR adjunto o mediante el acceso a la dirección <https://ws050.juntadeandalucia.es/verificarFirma> indicando el código de VERIFICACIÓN

FIRMADO POR	RAQUEL MARIA ESPIN CRESPO	29/01/2025
VERIFICACIÓN	Pk2jmMURSWMFXC9VKGJRQ2Q7H5BP3	PÁG. 1862/2713





APELLIDOS Y NOMBRE / RAZÓN SOCIAL

CHACON OJEDA MARIA PILAR

NIF
****7852*

EXPEDIENTE
1162205

RESOLUCIÓN
CONCESIÓN DE LA AYUDA

DATOS DE MANTENIMIENTO UNIDADES

GRUPO DE PAGO	Sup. Dec. Admisible	Sup. Resuelta	Sobredecl.	% Sobredecl.
ZONAS DE MONTAÑA	3,54	3,54	0,00	0,00

RESUMEN DE PAGOS

	IMPORTE (Euros)			
	RESUELTO	FEADER	MAPA	CAPADR
Pago realizado	329,22	279,84	32,30	17,08

APLICACIÓN DE REDUCCIONES Y PENALIZACIONES (%)

Criterios de subvencionabilidad (1)	Presentación tardía	Omisión declaración	Condicionalidad
0,00	0,00	0,00	0,00

IMPORTE (Euros)

Calculado(2)	Reducción	Penalización	Reducción Penalización (3)	Penalización adicional	Resuelto	FEADER	MAPA	CAPADR
329,22 €	0,00 €	0,00 €	0,00 €	0,00 €	329,22 €	279,84 €	32,30 €	17,08 €
Importe Unitario:	93,00 €	Nuevo Importe Unitario:	93,00 €					

RECINTOS PROPUESTOS

REF.	REFERENCIA SIGPAC	CULTIVO	S/R	USO SIGPAC	Sup. Dec. admisible	Sup. Campo	Sup. Determ.	Sup. Resuelta
-1533968	23-016-005-00247-0001	OLIVAR	R		1,29		1,29	1,29
-948904	23-065-007-00636-0002	OLIVAR	S		0,08		0,08	0,08
-948887	23-016-005-00247-0004	OLIVAR	R		0,87		0,87	0,87
-564524	23-065-007-00506-0001	OLIVAR	S		0,11		0,11	0,11
-564522	23-065-007-00604-0001	OLIVAR	S		0,08		0,08	0,08
-564519	23-065-007-00003-0001	OLIVAR	S		0,12		0,12	0,12
-564508	23-065-007-00015-0001	OLIVAR	S		0,07		0,07	0,07
-564224	23-065-007-00001-0002	OTROS FRUTALES	S		0,09		0,09	0,09
4644352	23-065-007-00002-0001	OLIVAR	S		0,08		0,08	0,08
170000006315207	23-016-005-00119-0010	OLIVAR	S		0,02		0,02	0,02
170000006315208	23-078-004-00158-0001	HUERTA	R		0,04		0,04	0,04
170000006315209	23-078-004-00172-0001	HUERTA	R		0,02		0,02	0,02
170000006315210	23-016-005-00248-0002	OLIVAR	R		0,55		0,55	0,55
170000006315214	23-078-004-00222-0001	BARBECHO TRADICIONAL	R		0,11		0,11	0,11
170000006315217	23-016-005-09004-0005	OLIVAR	S		0,01		0,01	0,01

(1) Con incidencias que retienen pago o deniegan el expediente.

(2) Se calcula sobre superficie declarada admisible.

(3) Aplicación del artículo 16 bis del RD 147/2023.

(4) Expediente con algunos recintos de pastos permanentes ubicados en espacios protegidos donde la carga ganadera mínima será 0,1 UGM/ha.

Puede verificar la integridad de una copia de este documento mediante la lectura del código QR adjunto o mediante el acceso a la dirección <https://ws050.juntadeandalucia.es/verificarFirma> indicando el código de VERIFICACIÓN

FIRMADO POR

RAQUEL MARIA ESPIN CRESPO

29/01/2025

VERIFICACIÓN

Pk2jmMURSWMFXCU9VKGJRQ2Q7H5BP3

PÁG. 1863/2713





INCIDENCIAS

INCIDENCIA DESCRIPCIÓN

- 86120 Para explotaciones de pastos permanentes ubicadas en espacios protegidos la carga ganadera mínima será 0,1 UGM/ha.
 Recinto:23-078-004-00306-00001 Cultivo:62000 PASTOS PERMANENTES DE 5 O MAS AÑOS-SIN VARIEDAD Secano Carga Ganadera:0
 Recinto:23-078-004-00359-00001 Cultivo:62000 PASTOS PERMANENTES DE 5 O MAS AÑOS-SIN VARIEDAD Secano Carga Ganadera:0
 Recinto:23-078-004-00407-00003 Cultivo:62000 PASTOS PERMANENTES DE 5 O MAS AÑOS-SIN VARIEDAD Secano Carga Ganadera:0
 Recinto:23-078-004-00408-00002 Cultivo:62000 PASTOS PERMANENTES DE 5 O MAS AÑOS-SIN VARIEDAD Secano Carga Ganadera:0
- 86122 Recinto superficie forrajera que realiza la actividad de producción de pastoreo y no declara el o los códigos del Registro de Explotaciones Ganaderas de Andalucía, REGA.
 Recinto:23-078-004-00306-00001 Cultivo:62000 PASTOS PERMANENTES DE 5 O MAS AÑOS-SIN VARIEDAD Secano
 Recinto:23-078-004-00359-00001 Cultivo:62000 PASTOS PERMANENTES DE 5 O MAS AÑOS-SIN VARIEDAD Secano
 Recinto:23-078-004-00407-00003 Cultivo:62000 PASTOS PERMANENTES DE 5 O MAS AÑOS-SIN VARIEDAD Secano
 Recinto:23-078-004-00408-00002 Cultivo:62000 PASTOS PERMANENTES DE 5 O MAS AÑOS-SIN VARIEDAD Secano
- 86124 Recinto de forrajera para Cálculo de Carga Ganadera que No pertenece a Explotación.
 Recinto:23-078-004-00306-00001 Cultivo:62000 PASTOS PERMANENTES DE 5 O MAS AÑOS-SIN VARIEDAD Secano
 Recinto:23-078-004-00359-00001 Cultivo:62000 PASTOS PERMANENTES DE 5 O MAS AÑOS-SIN VARIEDAD Secano
 Recinto:23-078-004-00407-00003 Cultivo:62000 PASTOS PERMANENTES DE 5 O MAS AÑOS-SIN VARIEDAD Secano
 Recinto:23-078-004-00408-00002 Cultivo:62000 PASTOS PERMANENTES DE 5 O MAS AÑOS-SIN VARIEDAD Secano

Datos considerados para el Cálculo de la Carga Ganadera del expediente

Superficie determinada para Cálculo Carga Ganadera: 0,00 ha
Carga Ganadera del Expediente: 0,00 ugm/ha

Incidenias de carga ganadera

INCIDENCIA DESCRIPCIÓN

- 86122 Recinto superficie forrajera que realiza la actividad de producción de pastoreo y no declara el o los códigos del Registro de Explotaciones Ganaderas de Andalucía, REGA.
 Recinto:23-078-004-00407-00003 Cultivo:62000 PASTOS PERMANENTES DE 5 O MAS AÑOS-SIN VARIEDAD Secano
 Recinto:23-078-004-00408-00002 Cultivo:62000 PASTOS PERMANENTES DE 5 O MAS AÑOS-SIN VARIEDAD Secano
 Recinto:23-078-004-00359-00001 Cultivo:62000 PASTOS PERMANENTES DE 5 O MAS AÑOS-SIN VARIEDAD Secano
 Recinto:23-078-004-00306-00001 Cultivo:62000 PASTOS PERMANENTES DE 5 O MAS AÑOS-SIN VARIEDAD Secano
- 86124 Recinto de forrajera para Cálculo de Carga Ganadera que No pertenece a Explotación.
 Recinto:23-078-004-00407-00003 Cultivo:62000 PASTOS PERMANENTES DE 5 O MAS AÑOS-SIN VARIEDAD Secano
 Recinto:23-078-004-00408-00002 Cultivo:62000 PASTOS PERMANENTES DE 5 O MAS AÑOS-SIN VARIEDAD Secano
 Recinto:23-078-004-00359-00001 Cultivo:62000 PASTOS PERMANENTES DE 5 O MAS AÑOS-SIN VARIEDAD Secano
 Recinto:23-078-004-00306-00001 Cultivo:62000 PASTOS PERMANENTES DE 5 O MAS AÑOS-SIN VARIEDAD Secano
- 86128 Recinto de Forrajeras que no ha contabilizado para Carga Ganadera por no tener una explotación válida para el cálculo de la Carga Ganadera
 Recinto:23-078-004-00407-00003 Cultivo:62 PASTOS PERMANENTES DE 5 O MAS AÑOS-
 Recinto:23-078-004-00408-00002 Cultivo:62 PASTOS PERMANENTES DE 5 O MAS AÑOS-
 Recinto:23-078-004-00359-00001 Cultivo:62 PASTOS PERMANENTES DE 5 O MAS AÑOS-
 Recinto:23-078-004-00306-00001 Cultivo:62 PASTOS PERMANENTES DE 5 O MAS AÑOS-
- 86132 Recinto superficie forrajera que no realiza la actividad de producción de pastoreo.
 Recinto:23-078-004-00222-00001 Cultivo:20000 BARBECHO TRADICIONAL-SIN VARIEDAD Regadío

(1) Con incidencias que retienen pago o deniegan el expediente.
 (2) Se calcula sobre superficie declarada admisible.
 (3) Aplicación del artículo 16 bis del RD 147/2023.
 (4) Expediente con algunos recintos de pastos permanentes ubicados en espacios protegidos donde la carga ganadera mínima será 0,1 UGM/ha.

Puede verificar la integridad de una copia de este documento mediante la lectura del código QR adjunto o mediante el acceso a la dirección <https://ws050.juntadeandalucia.es/verificarFirma> indicando el código de VERIFICACIÓN

FIRMADO POR	RAQUEL MARIA ESPIN CRESPO	29/01/2025	
VERIFICACIÓN	Pk2jmMURSWMFXCU9VKGJRQ2Q7H5BP3	PÁG. 1864/2713	



APELLIDOS Y NOMBRE / RAZÓN SOCIAL

COBO ARIZA MANUEL

NIF
****3103*

EXPEDIENTE
1112083

RESOLUCIÓN
CONCESIÓN DE LA AYUDA

DATOS DE MANTENIMIENTO UNIDADES

GRUPO DE PAGO	Sup. Dec. Admisible	Sup. Resuelta	Sobredecl.	% Sobredecl.
ZONAS DE MONTAÑA	4,15	4,15	0,00	0,00

RESUMEN DE PAGOS

	IMPORTE (Euros)			
	RESUELTO	FEADER	MAPA	CAPADR
Pago realizado	385,95	328,06	37,86	20,03

APLICACIÓN DE REDUCCIONES Y PENALIZACIONES (%)

Criterios de subvencionabilidad (1)	Presentación tardía	Omisión declaración	Condicionalidad
0,00	0,00	0,00	0,00

IMPORTE (Euros)

Calculado(2)	Reducción	Penalización	Reducción Penalización (3)	Penalización adicional	Resuelto	FEADER	MAPA	CAPADR
385,95 €	0,00 €	0,00 €	0,00 €	0,00 €	385,95 €	328,06 €	37,86 €	20,03 €
Importe Unitario:	93,00 €	Nuevo Importe Unitario:	93,00 €					

RECINTOS PROPUESTOS

REF.	REFERENCIA SIGPAC	CULTIVO	S/R	USO SIGPAC	Sup. Dec. admisible	Sup. Campo	Sup. Determ.	Sup. Resuelta
-1501321	23-002-056-00204-0002	HUERTA	S		0,03		0,03	0,03
4125683	23-002-054-00109-0002	OLIVAR	S		0,40		0,40	0,40
4125696	23-002-054-00093-0002	OLIVAR	S		0,01		0,01	0,01
170000005439027	23-002-054-00095-0001	OLIVAR	S		0,02		0,02	0,02
170000005439028	23-002-054-00108-0002	OLIVAR	S		0,22		0,22	0,22
170000005439034	23-002-055-00129-0003	OLIVAR	S		0,35		0,35	0,35
170000005439035	23-002-056-00026-0001	OLIVAR	S		0,72		0,72	0,72
170000005439036	23-002-056-00039-0001	OLIVAR	S		0,03		0,03	0,03
170000005439038	23-002-058-00095-0002	OLIVAR	S		0,01		0,01	0,01
170000005439039	23-002-058-00096-0003	OLIVAR	S		1,20		1,20	1,20
170000005439041	23-002-055-00125-0002	OLIVAR	S		0,04		0,04	0,04
170000005439042	23-002-055-00129-0002	OLIVAR	S		0,82		0,82	0,82
170000005439043	23-002-055-00130-0001	OLIVAR	S		0,01		0,01	0,01
170000005439044	23-002-057-09019-0001	OLIVAR	S		0,06		0,06	0,06
170000005439045	23-002-056-00204-0002	AVENA	S		0,17		0,17	0,17
170000005439046	23-002-056-00204-0003	AVENA	S		0,06		0,06	0,06

(1) Con incidencias que retienen pago o deniegan el expediente.

(2) Se calcula sobre superficie declarada admisible.

(3) Aplicación del artículo 16 bis del RD 147/2023.

(4) Expediente con algunos recintos de pastos permanentes ubicados en espacios protegidos donde la carga ganadera mínima será 0,1 UGM/ha.

Puede verificar la integridad de una copia de este documento mediante la lectura del código QR adjunto o mediante el acceso a la dirección <https://ws050.juntadeandalucia.es/verificarFirma> indicando el código de VERIFICACIÓN

FIRMADO POR

RAQUEL MARIA ESPIN CRESPO

29/01/2025

VERIFICACIÓN

Pk2jmMURSWMFXCU9VKGJRQ2Q7H5BP3

PÁG. 1865/2713





INCIDENCIAS

INCIDENCIA DESCRIPCIÓN

- 86119 Carga ganadera NO cumple con el valor mínimo de 0,2 UGM/ha.
 Recinto:23-002-055-00129-00001 Cultivo:62000 PASTOS PERMANENTES DE 5 O MAS AÑOS-SIN VARIEDAD Secano Carga Ganadera:0
 Recinto:23-002-055-00134-00002 Cultivo:62000 PASTOS PERMANENTES DE 5 O MAS AÑOS-SIN VARIEDAD Secano Carga Ganadera:0
 Recinto:23-002-055-00136-00001 Cultivo:62000 PASTOS PERMANENTES DE 5 O MAS AÑOS-SIN VARIEDAD Secano Carga Ganadera:0
 Recinto:23-002-055-00154-00001 Cultivo:62000 PASTOS PERMANENTES DE 5 O MAS AÑOS-SIN VARIEDAD Secano Carga Ganadera:0
 Recinto:23-002-058-00096-00001 Cultivo:62000 PASTOS PERMANENTES DE 5 O MAS AÑOS-SIN VARIEDAD Secano Carga Ganadera:0
- 86122 Recinto superficie forrajera que realiza la actividad de producción de pastoreo y no declara el o los códigos del Registro de Explotaciones Ganaderas de Andalucía, REGA.
 Recinto:23-002-055-00129-00001 Cultivo:62000 PASTOS PERMANENTES DE 5 O MAS AÑOS-SIN VARIEDAD Secano
 Recinto:23-002-055-00134-00002 Cultivo:62000 PASTOS PERMANENTES DE 5 O MAS AÑOS-SIN VARIEDAD Secano
 Recinto:23-002-055-00136-00001 Cultivo:62000 PASTOS PERMANENTES DE 5 O MAS AÑOS-SIN VARIEDAD Secano
 Recinto:23-002-055-00154-00001 Cultivo:62000 PASTOS PERMANENTES DE 5 O MAS AÑOS-SIN VARIEDAD Secano
 Recinto:23-002-058-00096-00001 Cultivo:62000 PASTOS PERMANENTES DE 5 O MAS AÑOS-SIN VARIEDAD Secano
- 86124 Recinto de forrajera para Cálculo de Carga Ganadera que No pertenece a Explotación.
 Recinto:23-002-055-00129-00001 Cultivo:62000 PASTOS PERMANENTES DE 5 O MAS AÑOS-SIN VARIEDAD Secano
 Recinto:23-002-055-00134-00002 Cultivo:62000 PASTOS PERMANENTES DE 5 O MAS AÑOS-SIN VARIEDAD Secano
 Recinto:23-002-055-00136-00001 Cultivo:62000 PASTOS PERMANENTES DE 5 O MAS AÑOS-SIN VARIEDAD Secano
 Recinto:23-002-055-00154-00001 Cultivo:62000 PASTOS PERMANENTES DE 5 O MAS AÑOS-SIN VARIEDAD Secano
 Recinto:23-002-058-00096-00001 Cultivo:62000 PASTOS PERMANENTES DE 5 O MAS AÑOS-SIN VARIEDAD Secano

Datos considerados para el Cálculo de la Carga Ganadera del expediente

Superficie determinada para Cálculo Carga Ganadera: 0,00 ha
Carga Ganadera del Expediente: 0,00 ugm/ha

Incidenias de carga ganadera

INCIDENCIA DESCRIPCIÓN

- 86122 Recinto superficie forrajera que realiza la actividad de producción de pastoreo y no declara el o los códigos del Registro de Explotaciones Ganaderas de Andalucía, REGA.
 Recinto:23-002-055-00134-00002 Cultivo:62000 PASTOS PERMANENTES DE 5 O MAS AÑOS-SIN VARIEDAD Secano
 Recinto:23-002-058-00096-00001 Cultivo:62000 PASTOS PERMANENTES DE 5 O MAS AÑOS-SIN VARIEDAD Secano
 Recinto:23-002-055-00136-00001 Cultivo:62000 PASTOS PERMANENTES DE 5 O MAS AÑOS-SIN VARIEDAD Secano
 Recinto:23-002-055-00154-00001 Cultivo:62000 PASTOS PERMANENTES DE 5 O MAS AÑOS-SIN VARIEDAD Secano
 Recinto:23-002-055-00129-00001 Cultivo:62000 PASTOS PERMANENTES DE 5 O MAS AÑOS-SIN VARIEDAD Secano
- 86124 Recinto de forrajera para Cálculo de Carga Ganadera que No pertenece a Explotación.
 Recinto:23-002-055-00134-00002 Cultivo:62000 PASTOS PERMANENTES DE 5 O MAS AÑOS-SIN VARIEDAD Secano
 Recinto:23-002-058-00096-00001 Cultivo:62000 PASTOS PERMANENTES DE 5 O MAS AÑOS-SIN VARIEDAD Secano
 Recinto:23-002-055-00136-00001 Cultivo:62000 PASTOS PERMANENTES DE 5 O MAS AÑOS-SIN VARIEDAD Secano
 Recinto:23-002-055-00154-00001 Cultivo:62000 PASTOS PERMANENTES DE 5 O MAS AÑOS-SIN VARIEDAD Secano
 Recinto:23-002-055-00129-00001 Cultivo:62000 PASTOS PERMANENTES DE 5 O MAS AÑOS-SIN VARIEDAD Secano
- 86128 Recinto de Forrajeras que no ha contabilizado para Carga Ganadera por no tener una explotación válida para el cálculo de la Carga Ganadera
 Recinto:23-002-055-00134-00002 Cultivo:62 PASTOS PERMANENTES DE 5 O MAS AÑOS-
 Recinto:23-002-058-00096-00001 Cultivo:62 PASTOS PERMANENTES DE 5 O MAS AÑOS-
 Recinto:23-002-055-00136-00001 Cultivo:62 PASTOS PERMANENTES DE 5 O MAS AÑOS-
 Recinto:23-002-055-00154-00001 Cultivo:62 PASTOS PERMANENTES DE 5 O MAS AÑOS-
 Recinto:23-002-055-00129-00001 Cultivo:62 PASTOS PERMANENTES DE 5 O MAS AÑOS-

(1) Con incidencias que retienen pago o deniegan el expediente.
 (2) Se calcula sobre superficie declarada admisible.
 (3) Aplicación del artículo 16 bis del RD 147/2023.
 (4) Expediente con algunos recintos de pastos permanentes ubicados en espacios protegidos donde la carga ganadera mínima será 0,1 UGM/ha.

Puede verificar la integridad de una copia de este documento mediante la lectura del código QR adjunto o mediante el acceso a la dirección <https://ws050.juntadeandalucia.es/verificarFirma> indicando el código de VERIFICACIÓN

FIRMADO POR	RAQUEL MARIA ESPIN CRESPO	29/01/2025	
VERIFICACIÓN	Pk2jmMURSWMFXCU9VKGJRQ2Q7H5BP3	PÁG. 1866/2713	

**APELLIDOS Y NOMBRE / RAZÓN SOCIAL**

CONDE DELGADO ANTONIO

NIF

****0827*

EXPEDIENTE

1197708

RESOLUCIÓN

CONCESIÓN DE LA AYUDA

DATOS DE MANTENIMIENTO UNIDADES**GRUPO DE PAGO**

ZONAS DE MONTAÑA

**Sup. Dec.
Admisible**

14,24

**Sup.
Resuelta**

12,37

Sobredecl.

1,87

% Sobredecl.

13,13

RESUMEN DE PAGOS

	IMPORTE (Euros)			
	RESUELTO	FEADER	MAPA	CAPADR
Pago realizado	731,00	621,09	71,68	37,93
A pagar	117,27	99,68	11,50	6,09
TOTAL	848,27	720,77	83,18	44,02

APLICACIÓN DE REDUCCIONES Y PENALIZACIONES (%)

Criterios de subvencionabilidad (1)	Presentación tardía	Omisión declaración	Condicionabilidad
0,00	0,00	0,00	0,00

IMPORTE (Euros)

Calculado(2)	Reducción	Penalización	Reducción Penalización (3)	Penalización adicional	Resuelto	FEADER	MAPA	CAPADR
1.324,32 €	173,91 €	302,14 €	0,00 €	0,00 €	848,27 €	721,03 €	83,22 €	44,02 €
Importe Unitario:	93,00 €	Nuevo Importe Unitario:	93,00 €					

(1) Con incidencias que retienen pago o deniegan el expediente.

(2) Se calcula sobre superficie declarada admisible.

(3) Aplicación del artículo 16 bis del RD 147/2023.

(4) Expediente con algunos recintos de pastos permanentes ubicados en espacios protegidos donde la carga ganadera mínima será 0,1 UGM/ha.

Puede verificar la integridad de una copia de este documento mediante la lectura del código QR adjunto o mediante el acceso a la dirección <https://ws050.juntadeandalucia.es/verificarFirma> indicando el código de VERIFICACIÓN

FIRMADO POR

RAQUEL MARIA ESPIN CRESPO

29/01/2025

VERIFICACIÓN

Pk2jmMURSWMFXC9VKGJRQ2Q7H5BP3

PÁG. 1867/2713



**RECINTOS PROPUESTOS**

REF.	REFERENCIA SIGPAC	CULTIVO	S/R	USO SIGPAC	Sup. Dec. admisible	Sup. Campo	Sup. Determ.	Sup. Resulta
-1311638	23-002-019-00043-0001	OLIVAR	S		1,45		1,45	1,45
4188313	23-002-019-00068-0001	OLIVAR	S		0,28		0,28	0,28
4771656	23-002-019-00035-0001	OLIVAR	S		2,35		2,35	2,35
5799735	23-002-019-00069-0001	OLIVAR	S		0,37		0,37	0,37
1700000004734130	23-026-011-00550-0003	OLIVAR	S		0,09		0,09	0,00
1700000004734131	23-002-019-00083-0001	OLIVAR	S		1,84		1,84	1,84
1700000004734132	23-026-011-00550-0002	OLIVAR	S		0,28		0,28	0,00
1700000004734133	23-026-011-00549-0008	OLIVAR	S		0,01		0,01	0,00
1700000004734134	23-002-019-00083-0004	OLIVAR	S		0,31		0,31	0,00
1700000006161837	23-002-017-00367-0001	OLIVAR	S		1,31		1,31	1,31
1700000006161839	23-026-029-00158-0001	OLIVAR	S		0,01		0,01	0,00
1700000006161840	23-026-029-00159-0001	OLIVAR	S		0,01		0,01	0,00
1700000006161841	23-026-029-00163-0001	OLIVAR	S		0,35		0,35	0,00
1700000006161842	23-026-029-00379-0002	OLIVAR	S		0,01		0,01	0,00
1700000006161845	23-002-019-00044-0001	OLIVAR	S		0,60		0,60	0,60
1700000006161846	23-002-019-00045-0002	OLIVAR	S		0,01		0,01	0,00
1700000006161847	23-002-019-00047-0001	OLIVAR	S		0,04		0,04	0,04
1700000006161848	23-002-019-09007-0001	OLIVAR	S		0,02		0,02	0,00
1700000006161851	23-002-019-00070-0001	OLIVAR	S		0,03		0,03	0,00
1700000006161853	23-026-011-00551-0001	OLIVAR	S		0,30		0,30	0,00
1700000006161857	23-026-008-00125-0001	OLIVAR	S		0,39		0,39	0,39
1700000006161858	23-026-004-00059-0001	OLIVAR	S		0,46		0,46	0,46
1700000006161860	23-026-001-00105-0002	OLIVAR	S		0,05		0,05	0,00
1700000006161861	23-026-001-00104-0002	OLIVAR	S		0,56		0,56	0,56
1700000006161862	23-026-001-00101-0001	OLIVAR	S		0,05		0,05	0,00
1700000006161863	23-002-072-00075-0001	OLIVAR	S		1,47		1,47	1,47
1700000006161864	23-002-019-00232-0003	OLIVAR	S		0,14		0,14	0,14
1700000006161865	23-002-019-00306-0002	OLIVAR	S		0,01		0,01	0,00
1700000006161867	23-026-017-00237-0002	OLIVAR	S		0,01		0,01	0,01
1700000006161868	23-026-017-00241-0003	OLIVAR	S		0,29		0,29	0,00
1700000006161869	23-026-017-00242-0001	OLIVAR	S		0,06		0,06	0,06
1700000006161870	23-026-015-00226-0001	OLIVAR	S		0,01		0,01	0,00
1700000006161871	23-026-015-00233-0001	OLIVAR	S		0,03		0,03	0,00
1700000006161872	23-026-015-00236-0001	OLIVAR	S		0,02		0,02	0,02
1700000006161873	23-026-015-00265-0001	OLIVAR	S		0,79		0,79	0,79
1700000006161878	23-026-011-00838-0001	OLIVAR	S		0,23		0,23	0,23

INCIDENCIAS**INCIDENCIA DESCRIPCIÓN**

242	Recinto pendiente de acreditación de titularidad.
	Recinto:23-002-019-00045-00002 Cultivo:101010 OLIVAR-PICUAL Secano
	Recinto:23-002-019-00070-00001 Cultivo:101010 OLIVAR-PICUAL Secano
	Recinto:23-002-019-00083-00004 Cultivo:101010 OLIVAR-PICUAL Secano
	Recinto:23-002-019-00306-00002 Cultivo:101010 OLIVAR-PICUAL Secano
	Recinto:23-002-019-09007-00001 Cultivo:101010 OLIVAR-PICUAL Secano
	Recinto:23-026-001-00101-00001 Cultivo:101010 OLIVAR-PICUAL Secano
	Recinto:23-026-001-00105-00002 Cultivo:101010 OLIVAR-PICUAL Secano
	Recinto:23-026-011-00549-00008 Cultivo:101010 OLIVAR-PICUAL Secano
	Recinto:23-026-011-00550-00002 Cultivo:101010 OLIVAR-PICUAL Secano
	Recinto:23-026-011-00550-00003 Cultivo:101010 OLIVAR-PICUAL Secano
	Recinto:23-026-011-00551-00001 Cultivo:101010 OLIVAR-PICUAL Secano
	Recinto:23-026-015-00226-00001 Cultivo:101010 OLIVAR-PICUAL Secano
	Recinto:23-026-015-00233-00001 Cultivo:101010 OLIVAR-PICUAL Secano

(1) Con incidencias que retienen pago o deniegan el expediente.

(2) Se calcula sobre superficie declarada admisible.

(3) Aplicación del artículo 16 bis del RD 147/2023.

(4) Expediente con algunos recintos de pastos permanentes ubicados en espacios protegidos donde la carga ganadera mínima será 0,1 UGM/ha.

Puede verificar la integridad de una copia de este documento mediante la lectura del código QR adjunto o mediante el acceso a la dirección <https://ws050.juntadeandalucia.es/verificarFirma> indicando el código de VERIFICACIÓN

FIRMADO POR

RAQUEL MARIA ESPIN CRESPO

29/01/2025

VERIFICACIÓN

Pk2jmMURSWMFXCU9VKGJQRQ2Q7H5BP3

PÁG. 1868/2713





INCIDENCIAS

INCIDENCIA DESCRIPCIÓN

Recinto:23-026-017-00241-00003 Cultivo:101010 OLIVAR-PICUAL Secano
Recinto:23-026-029-00158-00001 Cultivo:101010 OLIVAR-PICUAL Secano
Recinto:23-026-029-00159-00001 Cultivo:101010 OLIVAR-PICUAL Secano
Recinto:23-026-029-00163-00001 Cultivo:101010 OLIVAR-PICUAL Secano
Recinto:23-026-029-00379-00002 Cultivo:101010 OLIVAR-PICUAL Secano

(1) Con incidencias que retienen pago o deniegan el expediente.

(2) Se calcula sobre superficie declarada admisible.

(3) Aplicación del artículo 16 bis del RD 147/2023.

(4) Expediente con algunos recintos de pastos permanentes ubicados en espacios protegidos donde la carga ganadera mínima será 0,1 UGM/ha.

Puede verificar la integridad de una copia de este documento mediante la lectura del código QR adjunto o mediante el acceso a la dirección <https://ws050.juntadeandalucia.es/verificarFirma> indicando el código de VERIFICACIÓN

FIRMADO POR

RAQUEL MARIA ESPIN CRESPO

29/01/2025

VERIFICACIÓN

Pk2jmMURSWMFXCu9VKGJRQ2Q7H5BP3

PÁG. 1869/2713





APELLIDOS Y NOMBRE / RAZÓN SOCIAL
CONTRERAS ARANDA JESUS MANUEL

NIF
****0829*

EXPEDIENTE
1244241

RESOLUCIÓN
CONCESIÓN DE LA AYUDA

DATOS DE MANTENIMIENTO UNIDADES

GRUPO DE PAGO	Sup. Dec. Admisible	Sup. Resuelta	Sobredecl.	% Sobredecl.
ZONAS DE MONTAÑA	35,43	34,49	0,94	2,65

RESUMEN DE PAGOS

A pagar	IMPORTE (Euros)			
	RESUELTO	FEADER	MAPA	CAPADR
	1.991,72	1.692,96	195,39	103,37

APLICACIÓN DE REDUCCIONES Y PENALIZACIONES (%)

Criterios de subvencionabilidad (1)	Presentación tardía	Omisión declaración	Condicionalidad
0,00	0,00	0,00	0,00

IMPORTE (Euros)

Calculado(2)	Reducción	Penalización	Reducción Penalización (3)	Penalización adicional	Resuelto	FEADER	MAPA	CAPADR
2.046,00 €	54,28 €	0,00 €	0,00 €	0,00 €	1.991,72 €	1.692,96 €	195,39 €	103,37 €
Importe Unitario:	93,00 €	Nuevo Importe Unitario:	57,75 €					

RECINTOS PROPUESTOS

REF.	REFERENCIA SIGPAC	CULTIVO	S/R	USO SIGPAC	Sup. Dec. admisible	Sup. Campo	Sup. Determ.	Sup. Resuelta
-1523835	18-133-004-00081-0002	OLIVAR	S		2,11		2,11	2,11
-1049529	23-002-038-00045-0003	ALMENDROS	S		0,34		0,34	0,00
-524444	23-002-031-09006-0003	OLIVAR	S		0,02		0,02	0,00
-524442	23-002-019-00259-0001	OLIVAR	S		4,74		4,74	4,74
5490122	18-133-004-00081-0002	OLIVAR	S		3,44		3,44	3,44
5490134	18-133-004-00102-0001	OLIVAR	S		2,57		2,57	2,57
170000006010495	23-002-031-00203-0001	OLIVAR	S		0,81		0,81	0,81
170000006010496	23-002-031-09005-0002	OLIVAR	S		0,02		0,02	0,00
170000006010497	23-002-031-00196-0004	OLIVAR	R		0,05		0,05	0,00
170000006010498	23-002-031-00202-0001	OLIVAR	R		2,30		2,30	2,30
170000006010499	23-002-031-00184-0001	OLIVAR	S		4,45		4,45	4,45
170000006010501	23-026-016-00982-0001	OLIVAR	S		2,14		2,14	2,14
170000006012167	23-002-019-00019-0001	OLIVAR	S		0,09		0,09	0,00
170000006012168	23-002-019-00315-0001	OLIVAR	S		1,05		1,05	1,05
170000006012169	23-026-016-00956-0006	OLIVAR	S		0,07		0,07	0,07
170000006012170	23-026-016-00873-0001	OLIVAR	S		0,11		0,11	0,00
170000006012171	23-026-016-00879-0003	OLIVAR	S		0,91		0,91	0,91
170000006012172	23-026-016-00957-0001	OLIVAR	S		2,52		2,52	2,52
170000006012173	23-026-016-00870-0002	OLIVAR	S		0,19		0,19	0,00
170000006012174	23-026-016-00565-0001	OLIVAR	S		1,12		1,12	1,12
170000006012175	23-026-016-00869-0001	OLIVAR	S		0,12		0,12	0,00
170000006012176	23-002-019-00473-0001	OLIVAR	S		1,24		1,24	1,24
170000006012177	23-002-019-00473-0003	OLIVAR	S		0,64		0,64	0,64
170000006012178	23-002-038-00046-0002	ALMENDROS	S		1,58		1,58	1,58
170000006012179	23-002-038-00047-0001	ALMENDROS	S		2,15		2,15	2,15
170000006012180	23-002-038-00172-0004	ALMENDROS	S		0,55		0,55	0,55
170000006012181	23-002-038-00172-0005	ALMENDROS	S		0,10		0,10	0,10

(1) Con incidencias que retienen pago o deniegan el expediente.
 (2) Se calcula sobre superficie declarada admisible.
 (3) Aplicación del artículo 16 bis del RD 147/2023.
 (4) Expediente con algunos recintos de pastos permanentes ubicados en espacios protegidos donde la carga ganadera mínima será 0,1 UGM/ha.

Puede verificar la integridad de una copia de este documento mediante la lectura del código QR adjunto o mediante el acceso a la dirección <https://ws050.juntadeandalucia.es/verificarFirma> indicando el código de VERIFICACIÓN

FIRMADO POR	RAQUEL MARIA ESPIN CRESPO	29/01/2025
VERIFICACIÓN	Pk2jmMURSWMFXCU9VKGJRQ2Q7H5BP3	PÁG. 1870/2713





INCIDENCIAS

INCIDENCIA DESCRIPCIÓN

242	Recinto pendiente de acreditación de titularidad. Recinto:23-002-019-00019-00001 Cultivo:101010 OLIVAR-PICUAL Secano Recinto:23-002-031-00196-00004 Cultivo:101010 OLIVAR-PICUAL Regadío Recinto:23-002-031-09005-00002 Cultivo:101010 OLIVAR-PICUAL Secano Recinto:23-002-031-09006-00003 Cultivo:101010 OLIVAR-PICUAL Secano Recinto:23-002-038-00045-00003 Cultivo:104020 ALMENDROS-GUARA Secano Recinto:23-026-016-00869-00001 Cultivo:101010 OLIVAR-PICUAL Secano Recinto:23-026-016-00870-00002 Cultivo:101010 OLIVAR-PICUAL Secano Recinto:23-026-016-00873-00001 Cultivo:101010 OLIVAR-PICUAL Secano
-----	--

(1) Con incidencias que retienen pago o deniegan el expediente.

(2) Se calcula sobre superficie declarada admisible.

(3) Aplicación del artículo 16 bis del RD 147/2023.

(4) Expediente con algunos recintos de pastos permanentes ubicados en espacios protegidos donde la carga ganadera mínima será 0,1 UGM/ha.

Puede verificar la integridad de una copia de este documento mediante la lectura del código QR adjunto o mediante el acceso a la dirección <https://ws050.juntadeandalucia.es/verificarFirma> indicando el código de VERIFICACIÓN

FIRMADO POR

RAQUEL MARIA ESPIN CRESPO

29/01/2025

VERIFICACIÓN

Pk2jmMURSWMFXCU9VKGJRQ2Q7H5BP3

PÁG. 1871/2713



**APELLIDOS Y NOMBRE / RAZÓN SOCIAL**
CONTRERAS GALLEGU DAVID**NIF**
****5294***EXPEDIENTE**
1278516**RESOLUCIÓN**
CONCESIÓN DE LA AYUDA**DATOS DE MANTENIMIENTO UNIDADES**

GRUPO DE PAGO	Sup. Dec. Admisible	Sup. Resuelta	Sobredecl.	% Sobredecl.
ZONAS DE MONTAÑA	9,84	9,84	0,00	0,00

RESUMEN DE PAGOS

	IMPORTE (Euros)			
	RESUELTO	FEADER	MAPA	CAPADR
Pago realizado	822,45	699,08	80,68	42,69
A pagar	92,67	78,77	9,09	4,81
TOTAL	915,12	777,85	89,77	47,50

APLICACIÓN DE REDUCCIONES Y PENALIZACIONES (%)

Criterios de subvencionabilidad (1)	Presentación tardía	Omisión declaración	Condicionabilidad
0,00	0,00	0,00	0,00

IMPORTE (Euros)

Calculado(2)	Reducción	Penalización	Reducción Penalización (3)	Penalización adicional	Resuelto	FEADER	MAPA	CAPADR
915,12 €	0,00 €	0,00 €	0,00 €	0,00 €	915,12 €	777,85 €	89,77 €	47,50 €
Importe Unitario:	93,00 €	Nuevo Importe Unitario:	93,00 €					

(1) Con incidencias que retienen pago o deniegan el expediente.

(2) Se calcula sobre superficie declarada admisible.

(3) Aplicación del artículo 16 bis del RD 147/2023.

(4) Expediente con algunos recintos de pastos permanentes ubicados en espacios protegidos donde la carga ganadera mínima será 0,1 UGM/ha.

Puede verificar la integridad de una copia de este documento mediante la lectura del código QR adjunto o mediante el acceso a la dirección <https://ws050.juntadeandalucia.es/verificarFirma> indicando el código de VERIFICACIÓN

FIRMADO POR

RAQUEL MARIA ESPIN CRESPO

29/01/2025

VERIFICACIÓN

Pk2jmMURSWMFXC9VKGJRQ2Q7H5BP3

PÁG. 1872/2713



**RECINTOS PROPUESTOS**

REF.	REFERENCIA SIGPAC	CULTIVO	S/R	USO SIGPAC	Sup. Dec. admisible	Sup. Campo	Sup. Determ.	Sup. Resulta
-1591091	23-002-001-00075-0001	AVENA	S		0,34		0,34	0,34
-1562306	23-002-002-00383-0001	OLIVAR	S		0,32		0,32	0,32
-566578	23-002-004-00016-0004	OLIVAR	S		0,05		0,05	0,05
-566577	23-002-003-00135-0011	OLIVAR	S		0,02		0,02	0,02
-566576	23-002-003-00135-0010	OLIVAR	S		0,03		0,03	0,03
-105484	23-002-002-00216-0002	OLIVAR	S		0,03		0,03	0,03
-105482	23-002-002-00074-0020	OLIVAR	S		0,03		0,03	0,03
-105481	23-002-002-00074-0020	OLIVAR	S		0,05		0,05	0,05
6888005	23-002-001-00075-0003	OLIVAR	S		0,48		0,48	0,48
170000005206172	23-002-001-00023-0003	OLIVAR	S		0,50		0,50	0,50
170000005206174	23-002-004-00074-0001	OLIVAR	S		0,37		0,37	0,37
170000005206175	23-002-004-00075-0001	OLIVAR	S		0,54		0,54	0,54
170000005206177	23-002-003-00135-0009	OLIVAR	S		0,02		0,02	0,02
170000005206179	23-002-003-00085-0002	OLIVAR	S		0,27		0,27	0,27
170000005206180	23-002-002-00328-0001	OLIVAR	S		0,64		0,64	0,64
170000005206181	23-002-002-00329-0001	OLIVAR	S		0,01		0,01	0,01
170000005206182	23-002-002-00226-0005	OLIVAR	S		0,05		0,05	0,05
170000005206184	23-002-002-00213-0001	OLIVAR	S		0,03		0,03	0,03
170000005206185	23-002-002-00214-0001	OLIVAR	S		0,59		0,59	0,59
170000005206187	23-002-002-00216-0001	OLIVAR	S		0,45		0,45	0,45
170000005206188	23-002-002-00218-0002	OLIVAR	S		0,01		0,01	0,01
170000005206190	23-002-009-00030-0003	OLIVAR	S		0,01		0,01	0,01
170000005206191	23-002-009-00031-0001	OLIVAR	S		0,01		0,01	0,01
170000005206192	23-002-009-00036-0001	OLIVAR	S		0,37		0,37	0,37
170000005206193	23-002-009-00037-0002	OLIVAR	S		0,53		0,53	0,53
170000005206195	23-002-005-00030-0001	OLIVAR	S		0,20		0,20	0,20
170000005206196	23-002-002-00061-0002	OLIVAR	S		0,01		0,01	0,01
170000005206197	23-002-002-00062-0001	OLIVAR	S		0,34		0,34	0,34
170000005206198	23-002-002-00074-0004	OLIVAR	S		0,34		0,34	0,34
170000005206199	23-002-002-00074-0003	OLIVAR	S		0,05		0,05	0,05
170000005206200	23-002-002-00075-0001	OLIVAR	S		0,51		0,51	0,51
170000005206201	23-002-002-00074-0014	OLIVAR	S		0,38		0,38	0,38
170000005206202	23-002-002-00074-0012	OLIVAR	S		0,02		0,02	0,02
170000005206204	23-002-009-00038-0002	OLIVAR	S		0,01		0,01	0,01
170000005206205	23-002-002-00074-0002	OLIVAR	S		0,22		0,22	0,22
170000005206211	23-002-005-00028-0001	OLIVAR	S		0,10		0,10	0,10
170000005461830	23-002-005-00048-0001	OLIVAR	S		0,38		0,38	0,38
170000005461831	23-002-005-00150-0003	OLIVAR	S		1,53		1,53	1,53

INCIDENCIAS**INCIDENCIA DESCRIPCIÓN**

86119	Carga ganadera NO cumple con el valor mínimo de 0,2 UGM/ha. Recinto:23-002-002-00076-00022 Cultivo:62000 PASTOS PERMANENTES DE 5 O MAS AÑOS-SIN VARIEDAD Secano Carga Ganadera:0 Recinto:23-002-004-00074-00002 Cultivo:62000 PASTOS PERMANENTES DE 5 O MAS AÑOS-SIN VARIEDAD Secano Carga Ganadera:0
86122	Recinto superficie forrajera que realiza la actividad de producción de pastoreo y no declara el o los códigos del Registro de Explotaciones Ganaderas de Andalucía, REGA. Recinto:23-002-002-00076-00022 Cultivo:62000 PASTOS PERMANENTES DE 5 O MAS AÑOS-SIN VARIEDAD Secano Recinto:23-002-004-00074-00002 Cultivo:62000 PASTOS PERMANENTES DE 5 O MAS AÑOS-SIN VARIEDAD Secano
86124	Recinto de forrajera para Cálculo de Carga Ganadera que No pertenece a Explotación. Recinto:23-002-002-00076-00022 Cultivo:62000 PASTOS PERMANENTES DE 5 O MAS AÑOS-SIN VARIEDAD Secano Recinto:23-002-004-00074-00002 Cultivo:62000 PASTOS PERMANENTES DE 5 O MAS AÑOS-SIN VARIEDAD Secano

(1) Con incidencias que retienen pago o deniegan el expediente.

(2) Se calcula sobre superficie declarada admisible.

(3) Aplicación del artículo 16 bis del RD 147/2023.

(4) Expediente con algunos recintos de pastos permanentes ubicados en espacios protegidos donde la carga ganadera mínima será 0,1 UGM/ha.

Puede verificar la integridad de una copia de este documento mediante la lectura del código QR adjunto o mediante el acceso a la dirección <https://ws050.juntadeandalucia.es/verificarFirma> indicando el código de VERIFICACIÓN

FIRMADO POR

RAQUEL MARIA ESPIN CRESPO

29/01/2025

VERIFICACIÓN

Pk2jmMURSWMFXCU9VKGJRQ2Q7H5BP3

PÁG. 1873/2713





Datos considerados para el Cálculo de la Carga Ganadera del expediente

Superficie determinada para Cálculo Carga Ganadera: 0,00 ha

Carga Ganadera del Expediente: 0,00 ugm/ha

Incidencias de carga ganadera

INCIDENCIA DESCRIPCIÓN

86122	Recinto superficie forrajera que realiza la actividad de producción de pastoreo y no declara el o los códigos del Registro de Explotaciones Ganaderas de Andalucía, REGA. Recinto:23-002-002-00076-00022 Cultivo:62000 PASTOS PERMANENTES DE 5 O MAS AÑOS-SIN VARIEDAD Secano Recinto:23-002-004-00074-00002 Cultivo:62000 PASTOS PERMANENTES DE 5 O MAS AÑOS-SIN VARIEDAD Secano
86124	Recinto de forrajera para Cálculo de Carga Ganadera que No pertenece a Explotación. Recinto:23-002-002-00076-00022 Cultivo:62000 PASTOS PERMANENTES DE 5 O MAS AÑOS-SIN VARIEDAD Secano Recinto:23-002-004-00074-00002 Cultivo:62000 PASTOS PERMANENTES DE 5 O MAS AÑOS-SIN VARIEDAD Secano
86128	Recinto de Forrajeras que no ha contabilizado para Carga Ganadera por no tener una explotación válida para el cálculo de la Carga Ganadera Recinto:23-002-002-00076-00022 Cultivo:62 PASTOS PERMANENTES DE 5 O MAS AÑOS- Recinto:23-002-004-00074-00002 Cultivo:62 PASTOS PERMANENTES DE 5 O MAS AÑOS-

(1) Con incidencias que retienen pago o deniegan el expediente.

(2) Se calcula sobre superficie declarada admisible.

(3) Aplicación del artículo 16 bis del RD 147/2023.

(4) Expediente con algunos recintos de pastos permanentes ubicados en espacios protegidos donde la carga ganadera mínima será 0,1 UGM/ha.

Puede verificar la integridad de una copia de este documento mediante la lectura del código QR adjunto o mediante el acceso a la dirección <https://ws050.juntadeandalucia.es/verificarFirma> indicando el código de VERIFICACIÓN

FIRMADO POR

RAQUEL MARIA ESPIN CRESPO

29/01/2025

VERIFICACIÓN

Pk2jmMURSWMFXC9VKGJRQ2Q7H5BP3

PÁG. 1874/2713



**APELLIDOS Y NOMBRE / RAZÓN SOCIAL**

CORTES GUTIERREZ BELEN

NIF

****0103*

EXPEDIENTE

1148475

RESOLUCIÓN

CONCESIÓN DE LA AYUDA

DATOS DE MANTENIMIENTO UNIDADES

GRUPO DE PAGO	Sup. Dec. Admisible	Sup. Resuelta	Sobredecl.	% Sobredecl.
ZONAS DE MONTAÑA	1,46	1,46	0,00	0,00

RESUMEN DE PAGOS

	IMPORTE (Euros)			
	RESUELTO	FEADER	MAPA	CAPADR
Pago realizado	135,78	115,41	13,32	7,05

APLICACIÓN DE REDUCCIONES Y PENALIZACIONES (%)

Criterios de subvencionabilidad (1)	Presentación tardía	Omisión declaración	Condicionalidad
0,00	0,00	0,00	0,00

IMPORTE (Euros)

Calculado(2)	Reducción	Penalización	Reducción Penalización (3)	Penalización adicional	Resuelto	FEADER	MAPA	CAPADR
135,78 €	0,00 €	0,00 €	0,00 €	0,00 €	135,78 €	115,41 €	13,32 €	7,05 €
Importe Unitario:	93,00 €	Nuevo Importe Unitario:	93,00 €					

RECINTOS PROPUESTOS

REF.	REFERENCIA SIGPAC	CULTIVO	S/R	USO SIGPAC	Sup. Dec. admisible	Sup. Campo	Sup. Determ.	Sup. Resuelta
-1025278	23-019-009-00574-0012	OLIVAR	S		0,01		0,01	0,01
-1025277	23-019-009-00574-0011	OLIVAR	S		0,01		0,01	0,01
170000006126576	23-019-009-00540-0001	OLIVAR	S		0,50		0,50	0,50
170000006126577	23-019-009-00574-0008	OLIVAR	S		0,29		0,29	0,29
170000006126580	23-019-009-00574-0004	OLIVAR	S		0,65		0,65	0,65

INCIDENCIAS**INCIDENCIA DESCRIPCIÓN**

- 86119 Carga ganadera NO cumple con el valor mínimo de 0,2 UGM/ha.
Recinto:23-019-009-00574-00005 Cultivo:62000 PASTOS PERMANENTES DE 5 O MAS AÑOS-SIN VARIEDAD Secano Carga Ganadera:0
- 86121 Recinto superficie forrajera que no realiza la actividad de producción de pastoreo.
Recinto:23-019-009-00574-00005 Cultivo:62000 PASTOS PERMANENTES DE 5 O MAS AÑOS-SIN VARIEDAD Secano Actividad Agraria del recinto:5
- 86122 Recinto superficie forrajera que realiza la actividad de producción de pastoreo y no declara el o los códigos del Registro de Explotaciones Ganaderas de Andalucía, REGA.
Recinto:23-019-009-00574-00005 Cultivo:62000 PASTOS PERMANENTES DE 5 O MAS AÑOS-SIN VARIEDAD Secano
- 86124 Recinto de forrajera para Cálculo de Carga Ganadera que No pertenece a Explotación.
Recinto:23-019-009-00574-00005 Cultivo:62000 PASTOS PERMANENTES DE 5 O MAS AÑOS-SIN VARIEDAD Secano

Datos considerados para el Cálculo de la Carga Ganadera del expediente

Superficie determinada para Cálculo Carga Ganadera: 0,00 ha
Carga Ganadera del Expediente: 0,00 ugm/ha

(1) Con incidencias que retienen pago o deniegan el expediente.

(2) Se calcula sobre superficie declarada admisible.

(3) Aplicación del artículo 16 bis del RD 147/2023.

(4) Expediente con algunos recintos de pastos permanentes ubicados en espacios protegidos donde la carga ganadera mínima será 0,1 UGM/ha.

Puede verificar la integridad de una copia de este documento mediante la lectura del código QR adjunto o mediante el acceso a la dirección <https://ws050.juntadeandalucia.es/verificarFirma> indicando el código de VERIFICACIÓN

FIRMADO POR

RAQUEL MARIA ESPIN CRESPO

29/01/2025

VERIFICACIÓN

Pk2jmMURSWMFXCU9VKGJQRQ2Q7H5BP3

PÁG. 1875/2713





Incidencias de carga ganadera

INCIDENCIA DESCRIPCIÓN

86122	Recinto superficie forrajera que realiza la actividad de producción de pastoreo y no declara el o los códigos del Registro de Explotaciones Ganaderas de Andalucía, REGA. Recinto:23-019-009-00574-00005 Cultivo:62000 PASTOS PERMANENTES DE 5 O MAS AÑOS-SIN VARIEDAD Secano
86124	Recinto de forrajera para Cálculo de Carga Ganadera que No pertenece a Explotación. Recinto:23-019-009-00574-00005 Cultivo:62000 PASTOS PERMANENTES DE 5 O MAS AÑOS-SIN VARIEDAD Secano
86128	Recinto de Forrajeras que no ha contabilizado para Carga Ganadera por no tener una explotación válida para el cálculo de la Carga Ganadera Recinto:23-019-009-00574-00005 Cultivo:62 PASTOS PERMANENTES DE 5 O MAS AÑOS-
86132	Recinto superficie forrajera que no realiza la actividad de producción de pastoreo. Recinto:23-019-009-00574-00005 Cultivo:62000 PASTOS PERMANENTES DE 5 O MAS AÑOS-SIN VARIEDAD Secano

(1) Con incidencias que retienen pago o deniegan el expediente.

(2) Se calcula sobre superficie declarada admisible.

(3) Aplicación del artículo 16 bis del RD 147/2023.

(4) Expediente con algunos recintos de pastos permanentes ubicados en espacios protegidos donde la carga ganadera mínima será 0,1 UGM/ha.

Puede verificar la integridad de una copia de este documento mediante la lectura del código QR adjunto o mediante el acceso a la dirección <https://ws050.juntadeandalucia.es/verificarFirma> indicando el código de VERIFICACIÓN

FIRMADO POR	RAQUEL MARIA ESPIN CRESPO	29/01/2025	
VERIFICACIÓN	Pk2jmMURSWMFxcU9VKGJRQ2Q7H5BP3	PÁG. 1876/2713	



APELLIDOS Y NOMBRE / RAZÓN SOCIAL

CRUZ COBO JUAN

NIF
****5495*

EXPEDIENTE
1258306

RESOLUCIÓN
CONCESIÓN DE LA AYUDA

DATOS DE MANTENIMIENTO UNIDADES

GRUPO DE PAGO

ZONAS DE MONTAÑA

Sup. Dec. Admisible	Sup. Resuelta	Sobredecl.	% Sobredecl.
4,20	4,20	0,00	0,00

RESUMEN DE PAGOS

	IMPORTE (Euros)			
	RESUELTO	FEADER	MAPA	CAPADR
A pagar	390,60	332,01	38,32	20,27

APLICACIÓN DE REDUCCIONES Y PENALIZACIONES (%)

Criterios de subvencionabilidad (1)	Presentación tardía	Omisión declaración	Condicionalidad
0,00	0,00	0,00	0,00

IMPORTE (Euros)

Calculado(2)	Reducción	Penalización	Reducción Penalización (3)	Penalización adicional	Resuelto	FEADER	MAPA	CAPADR
390,60 €	0,00 €	0,00 €	0,00 €	0,00 €	390,60 €	332,01 €	38,32 €	20,27 €
Importe Unitario:	93,00 €	Nuevo Importe Unitario:	93,00 €					

RECINTOS PROPUESTOS

REF.	REFERENCIA SIGPAC	CULTIVO	S/R	USO SIGPAC	Sup. Dec. admisible	Sup. Campo	Sup. Determ.	Sup. Resuelta
1700000003058420	23-900-012-00241-0002	OLIVAR	S		4,20		4,20	4,20

(1) Con incidencias que retienen pago o deniegan el expediente.

(2) Se calcula sobre superficie declarada admisible.

(3) Aplicación del artículo 16 bis del RD 147/2023.

(4) Expediente con algunos recintos de pastos permanentes ubicados en espacios protegidos donde la carga ganadera mínima será 0,1 UGM/ha.

Puede verificar la integridad de una copia de este documento mediante la lectura del código QR adjunto o mediante el acceso a la dirección <https://ws050.juntadeandalucia.es/verificarFirma> indicando el código de VERIFICACIÓN

FIRMADO POR	RAQUEL MARIA ESPIN CRESPO	29/01/2025
VERIFICACIÓN	Pk2jmMURSWMFXCU9VKGJQRQ2Q7H5BP3	PÁG. 1877/2713



**APELLIDOS Y NOMBRE / RAZÓN SOCIAL**

CRUZ GUTIERREZ MIGUEL

NIF

****4045*

EXPEDIENTE

1129011

RESOLUCIÓN

CONCESIÓN DE LA AYUDA

DATOS DE MANTENIMIENTO UNIDADES

GRUPO DE PAGO	Sup. Dec. Admisible	Sup. Resuelta	Sobredecl.	% Sobredecl.
ZONAS DE MONTAÑA	10,33	10,33	0,00	0,00

RESUMEN DE PAGOS

	IMPORTE (Euros)			
	RESUELTO	FEADER	MAPA	CAPADR
Pago realizado	960,69	816,59	94,24	49,86

APLICACIÓN DE REDUCCIONES Y PENALIZACIONES (%)

Criterios de subvencionabilidad (1)	Presentación tardía	Omisión declaración	Condicionalidad
0,00	0,00	0,00	0,00

IMPORTE (Euros)

Calculado(2)	Reducción	Penalización	Reducción Penalización (3)	Penalización adicional	Resuelto	FEADER	MAPA	CAPADR
960,69 €	0,00 €	0,00 €	0,00 €	0,00 €	960,69 €	816,59 €	94,24 €	49,86 €
Importe Unitario:	93,00 €	Nuevo Importe Unitario:	93,00 €					

RECINTOS PROPUESTOS

REF.	REFERENCIA SIGPAC	CULTIVO	S/R	USO SIGPAC	Sup. Dec. admisible	Sup. Campo	Sup. Determ.	Sup. Resuelta
170000005377774	23-013-003-00028-0001	OLIVAR	R		5,15		5,15	5,15
170000005377775	23-013-018-80008-0001	OLIVAR	S		0,09		0,09	0,09
170000005377777	23-013-018-00097-0001	OLIVAR	R		0,55		0,55	0,55
170000005377778	23-013-018-00322-0003	OLIVAR	R		0,66		0,66	0,66
170000005377779	23-013-018-00323-0001	OLIVAR	R		1,12		1,12	1,12
170000005377780	23-013-018-00324-0001	OLIVAR	R		1,00		1,00	1,00
170000005377781	23-013-005-00028-0001	OLIVAR	R		1,76		1,76	1,76

(1) Con incidencias que retienen pago o deniegan el expediente.

(2) Se calcula sobre superficie declarada admisible.

(3) Aplicación del artículo 16 bis del RD 147/2023.

(4) Expediente con algunos recintos de pastos permanentes ubicados en espacios protegidos donde la carga ganadera mínima será 0,1 UGM/ha.

Puede verificar la integridad de una copia de este documento mediante la lectura del código QR adjunto o mediante el acceso a la dirección <https://ws050.juntadeandalucia.es/verificarFirma> indicando el código de VERIFICACIÓN

FIRMADO POR

RAQUEL MARIA ESPIN CRESPO

29/01/2025

VERIFICACIÓN

Pk2jmMURSWMFCU9VKGJQRQ2Q7H5BP3

PÁG. 1878/2713



**APELLIDOS Y NOMBRE / RAZÓN SOCIAL**

DELGADO JIMENEZ MARIO

NIF

****8982*

EXPEDIENTE

1117077

RESOLUCIÓN

CONCESIÓN DE LA AYUDA

DATOS DE MANTENIMIENTO UNIDADES**GRUPO DE PAGO**

ZONAS DE MONTAÑA

**Sup. Dec.
Admisible**

22,79

**Sup.
Resuelta**

22,79

Sobredecl.

0,00

% Sobredecl.

0,00

RESUMEN DE PAGOS

	IMPORTE (Euros)			
	RESUELTO	FEADER	MAPA	CAPADR
Pago realizado	1.922,68	1.634,28	188,61	99,79

APLICACIÓN DE REDUCCIONES Y PENALIZACIONES (%)

Criterios de subvencionabilidad (1)	Presentación tardia	Omisión declaración	Condicionalidad
0,00	0,00	0,00	0,00

IMPORTE (Euros)

Calculado(2)	Reducción	Penalización	Reducción Penalización (3)	Penalización adicional	Resuelto	FEADER	MAPA	CAPADR
1.922,68 €	0,00 €	0,00 €	0,00 €	0,00 €	1.922,68 €	1.634,28 €	188,61 €	99,79 €
Importe Unitario:	93,00 €	Nuevo Importe Unitario:	84,37 €					

RECINTOS PROPUESTOS

REF.	REFERENCIA SIGPAC	CULTIVO	S/R	USO SIGPAC	Sup. Dec. admisible	Sup. Campo	Sup. Determ.	Sup. Resuelta
-1290175	23-073-003-00157-0001	OLIVAR	S		1,00		1,00	1,00
-1290127	23-073-024-00195-0002	OLIVAR	R		0,02		0,02	0,02
-1290126	23-073-023-00945-0001	OLIVAR	R		1,79		1,79	1,79
-1290125	23-073-023-00945-0001	OLIVAR	R		0,70		0,70	0,70
-1290122	23-073-023-00746-0001	OLIVAR	R		2,42		2,42	2,42
-545965	23-073-023-09025-0016	OLIVAR	R		0,17		0,17	0,17
-84583	23-073-023-09007-0007	OLIVAR	S		0,01		0,01	0,01
5495037	23-073-003-00158-0001	OLIVAR	S		3,66		3,66	3,66
5495040	23-073-003-00159-0001	OLIVAR	S		1,53		1,53	1,53
170000005885216	23-073-023-00332-0002	OLIVAR	R		1,18		1,18	1,18
170000005885217	23-073-024-00202-0002	OLIVAR	R		3,52		3,52	3,52
170000005885219	23-073-023-00728-0005	OLIVAR	S		3,28		3,28	3,28
170000005885223	23-073-023-00893-0003	OLIVAR	R		0,11		0,11	0,11
170000005885224	23-073-023-00931-0001	OLIVAR	R		2,99		2,99	2,99
170000005885225	23-073-023-00819-0001	OLIVAR	S		0,08		0,08	0,08
170000005885230	23-073-023-00504-0005	OLIVAR	S		0,33		0,33	0,33

(1) Con incidencias que retienen pago o deniegan el expediente.

(2) Se calcula sobre superficie declarada admisible.

(3) Aplicación del artículo 16 bis del RD 147/2023.

(4) Expediente con algunos recintos de pastos permanentes ubicados en espacios protegidos donde la carga ganadera mínima será 0,1 UGM/ha.

Puede verificar la integridad de una copia de este documento mediante la lectura del código QR adjunto o mediante el acceso a la dirección <https://ws050.juntadeandalucia.es/verificarFirma> indicando el código de VERIFICACIÓN

FIRMADO POR

RAQUEL MARIA ESPIN CRESPO

29/01/2025

VERIFICACIÓN

Pk2jmMURSWMFXCU9VKGJRQ2Q7H5BP3

PÁG. 1879/2713





INCIDENCIAS

INCIDENCIA DESCRIPCIÓN

- 86119 Carga ganadera NO cumple con el valor mínimo de 0,2 UGM/ha.
Recinto:23-073-023-00504-00001 Cultivo:62000 PASTOS PERMANENTES DE 5 O MAS AÑOS-SIN VARIEDAD Secano Carga Ganadera:0
- 86121 Recinto superficie forrajera que no realiza la actividad de producción de pastoreo.
Recinto:23-073-023-00504-00001 Cultivo:62000 PASTOS PERMANENTES DE 5 O MAS AÑOS-SIN VARIEDAD Secano Actividad Agraria del recinto:5
- 86122 Recinto superficie forrajera que realiza la actividad de producción de pastoreo y no declara el o los códigos del Registro de Explotaciones Ganaderas de Andalucía, REGA.
Recinto:23-073-023-00504-00001 Cultivo:62000 PASTOS PERMANENTES DE 5 O MAS AÑOS-SIN VARIEDAD Secano
- 86124 Recinto de forrajera para Cálculo de Carga Ganadera que No pertenece a Explotación.
Recinto:23-073-023-00504-00001 Cultivo:62000 PASTOS PERMANENTES DE 5 O MAS AÑOS-SIN VARIEDAD Secano

Datos considerados para el Cálculo de la Carga Ganadera del expediente

Superficie determinada para Cálculo Carga Ganadera: 0,00 ha
Carga Ganadera del Expediente: 0,00 ugm/ha

Incidencias de carga ganadera

INCIDENCIA DESCRIPCIÓN

- 86122 Recinto superficie forrajera que realiza la actividad de producción de pastoreo y no declara el o los códigos del Registro de Explotaciones Ganaderas de Andalucía, REGA.
Recinto:23-073-023-00504-00001 Cultivo:62000 PASTOS PERMANENTES DE 5 O MAS AÑOS-SIN VARIEDAD Secano
Recinto:23-073-023-00504-00001 Cultivo:62000 PASTOS PERMANENTES DE 5 O MAS AÑOS-SIN VARIEDAD Secano
- 86124 Recinto de forrajera para Cálculo de Carga Ganadera que No pertenece a Explotación.
Recinto:23-073-023-00504-00001 Cultivo:62000 PASTOS PERMANENTES DE 5 O MAS AÑOS-SIN VARIEDAD Secano
Recinto:23-073-023-00504-00001 Cultivo:62000 PASTOS PERMANENTES DE 5 O MAS AÑOS-SIN VARIEDAD Secano
- 86128 Recinto de Forrajeras que no ha contabilizado para Carga Ganadera por no tener una explotación válida para el cálculo de la Carga Ganadera
Recinto:23-073-023-00504-00001 Cultivo:62 PASTOS PERMANENTES DE 5 O MAS AÑOS-
Recinto:23-073-023-00504-00001 Cultivo:62 PASTOS PERMANENTES DE 5 O MAS AÑOS-
- 86132 Recinto superficie forrajera que no realiza la actividad de producción de pastoreo.
Recinto:23-073-023-00504-00001 Cultivo:62000 PASTOS PERMANENTES DE 5 O MAS AÑOS-SIN VARIEDAD Secano
Recinto:23-073-023-00504-00001 Cultivo:62000 PASTOS PERMANENTES DE 5 O MAS AÑOS-SIN VARIEDAD Secano

(1) Con incidencias que retienen pago o deniegan el expediente.
(2) Se calcula sobre superficie declarada admisible.
(3) Aplicación del artículo 16 bis del RD 147/2023.
(4) Expediente con algunos recintos de pastos permanentes ubicados en espacios protegidos donde la carga ganadera mínima será 0,1 UGM/ha.

Puede verificar la integridad de una copia de este documento mediante la lectura del código QR adjunto o mediante el acceso a la dirección <https://ws050.juntadeandalucia.es/verificarFirma> indicando el código de VERIFICACIÓN

FIRMADO POR	RAQUEL MARIA ESPIN CRESPO	29/01/2025	
VERIFICACIÓN	Pk2jmMURSWMFXCU9VKGJRQ2Q7H5BP3	PÁG. 1880/2713	

**APELLIDOS Y NOMBRE / RAZÓN SOCIAL**

DELGADO LARA DANIEL

NIF

****3573*

EXPEDIENTE

1116843

RESOLUCIÓN

CONCESIÓN DE LA AYUDA

DATOS DE MANTENIMIENTO UNIDADES

GRUPO DE PAGO	Sup. Dec. Admisible	Sup. Resuelta	Sobredecl.	% Sobredecl.
ZONAS DE MONTAÑA	6,41	6,41	0,00	0,00

RESUMEN DE PAGOS

	IMPORTE (Euros)			
	RESUELTO	FEADER	MAPA	CAPADR
Pago realizado	596,13	506,71	58,48	30,94

APLICACIÓN DE REDUCCIONES Y PENALIZACIONES (%)

Criterios de subvencionabilidad (1)	Presentación tardía	Omisión declaración	Condicionalidad
0,00	0,00	0,00	0,00

IMPORTE (Euros)

Calculado(2)	Reducción	Penalización	Reducción Penalización (3)	Penalización adicional	Resuelto	FEADER	MAPA	CAPADR
596,13 €	0,00 €	0,00 €	0,00 €	0,00 €	596,13 €	506,71 €	58,48 €	30,94 €
Importe Unitario:	93,00 €	Nuevo Importe Unitario:	93,00 €					

RECINTOS PROPUESTOS

REF.	REFERENCIA SIGPAC	CULTIVO	S/R	USO SIGPAC	Sup. Dec. admisible	Sup. Campo	Sup. Determ.	Sup. Resuelta
-1542429	23-073-022-00464-0007	OLIVAR	R		0,08		0,08	0,08
-1290816	23-073-023-00943-0002	OLIVAR	S		0,05		0,05	0,05
-1290815	23-073-023-00942-0004	OLIVAR	S		0,01		0,01	0,01
-1290814	23-073-023-00941-0001	OLIVAR	S		0,02		0,02	0,02
-1100562	23-073-022-00048-0003	OLIVAR	S		0,01		0,01	0,01
-545670	23-073-023-09025-0002	OLIVAR	S		0,05		0,05	0,05
-545669	23-073-023-00936-0002	OLIVAR	S		0,01		0,01	0,01
-84443	23-073-022-00076-0001	OLIVAR	S		0,44		0,44	0,44
-84440	23-073-022-00075-0001	OLIVAR	S		0,56		0,56	0,56
170000005528549	23-073-005-00215-0001	OLIVAR	S		0,02		0,02	0,02
170000005528550	23-073-005-00405-0001	OLIVAR	S		1,36		1,36	1,36
170000005528551	23-073-022-00059-0002	OLIVAR	R		0,32		0,32	0,32
170000005528552	23-073-022-00048-0001	OLIVAR	S		0,11		0,11	0,11
170000005528553	23-073-022-00002-0002	OLIVAR	S		0,01		0,01	0,01
170000005528554	23-073-023-00542-0001	OLIVAR	S		1,42		1,42	1,42
170000005528556	23-073-005-00290-0001	OLIVAR	S		0,54		0,54	0,54
170000005528557	23-073-022-00291-0001	OLIVAR	S		0,07		0,07	0,07
170000005528561	23-073-023-00283-0003	OLIVAR	S		0,56		0,56	0,56
170000005528564	23-073-022-00452-0001	OLIVAR	R		0,77		0,77	0,77

(1) Con incidencias que retienen pago o deniegan el expediente.

(2) Se calcula sobre superficie declarada admisible.

(3) Aplicación del artículo 16 bis del RD 147/2023.

(4) Expediente con algunos recintos de pastos permanentes ubicados en espacios protegidos donde la carga ganadera mínima será 0,1 UGM/ha.

Puede verificar la integridad de una copia de este documento mediante la lectura del código QR adjunto o mediante el acceso a la dirección <https://ws050.juntadeandalucia.es/verificarFirma> indicando el código de VERIFICACIÓN

FIRMADO POR

RAQUEL MARIA ESPIN CRESPO

29/01/2025

VERIFICACIÓN

Pk2jmMURSWMFXCU9VKGJRQ2Q7H5BP3

PÁG. 1881/2713



**INCIDENCIAS****INCIDENCIA DESCRIPCIÓN**

- 86119 Carga ganadera NO cumple con el valor mínimo de 0,2 UGM/ha.
Recinto:23-073-022-00452-00005 Cultivo:62000 PASTOS PERMANENTES DE 5 O MAS AÑOS-SIN VARIEDAD Secano Carga Ganadera:0
- 86121 Recinto superficie forrajera que no realiza la actividad de producción de pastoreo.
Recinto:23-073-022-00452-00005 Cultivo:62000 PASTOS PERMANENTES DE 5 O MAS AÑOS-SIN VARIEDAD Secano Actividad Agraria del recinto:5
- 86122 Recinto superficie forrajera que realiza la actividad de producción de pastoreo y no declara el o los códigos del Registro de Explotaciones Ganaderas de Andalucía, REGA.
Recinto:23-073-022-00452-00005 Cultivo:62000 PASTOS PERMANENTES DE 5 O MAS AÑOS-SIN VARIEDAD Secano
- 86124 Recinto de forrajera para Cálculo de Carga Ganadera que No pertenece a Explotación.
Recinto:23-073-022-00452-00005 Cultivo:62000 PASTOS PERMANENTES DE 5 O MAS AÑOS-SIN VARIEDAD Secano

Datos considerados para el Cálculo de la Carga Ganadera del expediente

Superficie determinada para Cálculo Carga Ganadera: 0,00 ha

Carga Ganadera del Expediente: 0,00 ugm/ha

Incidencias de carga ganadera**INCIDENCIA DESCRIPCIÓN**

- 86122 Recinto superficie forrajera que realiza la actividad de producción de pastoreo y no declara el o los códigos del Registro de Explotaciones Ganaderas de Andalucía, REGA.
Recinto:23-073-022-00452-00005 Cultivo:62000 PASTOS PERMANENTES DE 5 O MAS AÑOS-SIN VARIEDAD Secano
- 86124 Recinto de forrajera para Cálculo de Carga Ganadera que No pertenece a Explotación.
Recinto:23-073-022-00452-00005 Cultivo:62000 PASTOS PERMANENTES DE 5 O MAS AÑOS-SIN VARIEDAD Secano
- 86128 Recinto de Forrajeras que no ha contabilizado para Carga Ganadera por no tener una explotación válida para el cálculo de la Carga Ganadera
Recinto:23-073-022-00452-00005 Cultivo:62 PASTOS PERMANENTES DE 5 O MAS AÑOS-
- 86132 Recinto superficie forrajera que no realiza la actividad de producción de pastoreo.
Recinto:23-073-022-00452-00005 Cultivo:62000 PASTOS PERMANENTES DE 5 O MAS AÑOS-SIN VARIEDAD Secano

(1) Con incidencias que retienen pago o deniegan el expediente.

(2) Se calcula sobre superficie declarada admisible.

(3) Aplicación del artículo 16 bis del RD 147/2023.

(4) Expediente con algunos recintos de pastos permanentes ubicados en espacios protegidos donde la carga ganadera mínima será 0,1 UGM/ha.

Puede verificar la integridad de una copia de este documento mediante la lectura del código QR adjunto o mediante el acceso a la dirección <https://ws050.juntadeandalucia.es/verificarFirma> indicando el código de VERIFICACIÓN

FIRMADO POR

RAQUEL MARIA ESPIN CRESPO

29/01/2025

VERIFICACIÓN

Pk2jmMURSWMFXC9VKGJRQ2Q7H5BP3

PÁG. 1882/2713



**APELLIDOS Y NOMBRE / RAZÓN SOCIAL**

DELGADO ORTEGA ISABEL

NIF

****1696*

EXPEDIENTE

1116885

RESOLUCIÓN

CONCESIÓN DE LA AYUDA

DATOS DE MANTENIMIENTO UNIDADES**GRUPO DE PAGO**

ZONAS DE MONTAÑA

**Sup. Dec.
Admisible**

1,48

**Sup.
Resuelta**

1,38

Sobredecl.

0,10

% Sobredecl.

6,76

RESUMEN DE PAGOS

	IMPORTE (Euros)			
	RESUELTO	FEADER	MAPA	CAPADR
Pago realizado	132,00	111,96	12,92	6,84
Pago indebido	-3,66			
TOTAL	128,34			

APLICACIÓN DE REDUCCIONES Y PENALIZACIONES (%)

Criterios de subvencionabilidad (1)	Presentación tardía	Omisión declaración	Condicionalidad
0,00	0,00	0,00	0,00

IMPORTE (Euros)

Calculado(2)	Reducción	Penalización	Reducción Penalización (3)	Penalización adicional	Resuelto	FEADER	MAPA	CAPADR
137,64 €	9,30 €	0,00 €	0,00 €	0,00 €	128,34 €	109,09 €	12,59 €	6,66 €
Importe Unitario:	93,00 €	Nuevo Importe Unitario:	93,00 €					

RECINTOS PROPUESTOS

REF.	REFERENCIA SIGPAC	CULTIVO	USO SIGPAC	Sup. Dec. admisible	Sup. Campo	Sup. Determ.	Sup. Resuelta
-921434	23-900-041-00231-0001	OLIVAR	S	0,43		0,43	0,43
170000005358785	23-900-041-00215-0002	OLIVAR	S	0,10		0,10	0,00
1700000005358786	23-900-041-00219-0001	OLIVAR	R	0,95		0,95	0,95

INCIDENCIAS**INCIDENCIA DESCRIPCIÓN**

3790 Recinto declarado inactivo
Recinto:23-900-041-00215-00002 Cultivo: -

(1) Con incidencias que retienen pago o deniegan el expediente.

(2) Se calcula sobre superficie declarada admisible.

(3) Aplicación del artículo 16 bis del RD 147/2023.

(4) Expediente con algunos recintos de pastos permanentes ubicados en espacios protegidos donde la carga ganadera mínima será 0,1 UGM/ha.

Puede verificar la integridad de una copia de este documento mediante la lectura del código QR adjunto o mediante el acceso a la dirección <https://ws050.juntadeandalucia.es/verificarFirma> indicando el código de VERIFICACIÓN

FIRMADO POR

RAQUEL MARIA ESPIN CRESPO

29/01/2025

VERIFICACIÓN

Pk2jmMURSWMFXC9VKGJRRQ2Q7H5BP3

PÁG. 1883/2713



**APELLIDOS Y NOMBRE / RAZÓN SOCIAL**
DELGADO POYATOS ANTONIA REMEDIOS**NIF**
****8411***EXPEDIENTE**
1174129**RESOLUCIÓN**
CONCESIÓN DE LA AYUDA**DATOS DE MANTENIMIENTO UNIDADES**

GRUPO DE PAGO	Sup. Dec. Admisible	Sup. Resuelta	Sobredecl.	% Sobredecl.
ZONAS DE MONTAÑA	15,19	14,21	0,98	6,45

RESUMEN DE PAGOS

	IMPORTE (Euros)			
	RESUELTO	FEADER	MAPA	CAPADR
Pago realizado	1.148,13	975,91	112,63	59,59

APLICACIÓN DE REDUCCIONES Y PENALIZACIONES (%)

Criterios de subvencionabilidad (1)	Presentación tardía	Omisión declaración	Condicionalidad
0,00	0,00	0,00	0,00

IMPORTE (Euros)

Calculado(2)	Reducción	Penalización	Reducción Penalización (3)	Penalización adicional	Resuelto	FEADER	MAPA	CAPADR
1.409,14 €	90,91 €	170,09 €	0,00 €	0,00 €	1.148,13 €	975,91 €	112,63 €	59,59 €
Importe Unitario:	93,00 €	Nuevo Importe Unitario:	92,77 €					

RECINTOS PROPUESTOS

REF.	REFERENCIA SIGPAC	CULTIVO	S/R	USO SIGPAC	Sup. Dec. admisible	Sup. Campo	Sup. Determ.	Sup. Resuelta
-1577525	23-023-005-00161-0001	OLIVAR	S		0,11		0,11	0,11
-1577470	23-038-005-00373-0002	OLIVAR	R		0,03		0,03	0,03
-1577468	23-038-005-00373-0001	OLIVAR	R		1,58		1,58	1,58
-1577464	23-023-002-00254-0001	OLIVAR	S		1,08		1,08	1,08
-1010523	23-023-007-00035-0004	OLIVAR	S		0,13		0,13	0,13
170000006348863	23-023-001-00065-0003	OLIVAR	S		1,20		1,20	1,20
170000006348864	23-023-001-00066-0001	OLIVAR	S		0,01		0,01	0,01
170000006348865	23-023-001-00075-0003	OLIVAR	S		2,20	1,26	2,20	1,26
170000006348866	23-023-001-00083-0002	OLIVAR	S		0,02	0,00	0,02	0,00
170000006348867	23-023-006-00030-0001	OLIVAR	S		0,23		0,23	0,23
170000006348868	23-023-005-00159-0001	OLIVAR	S		1,45		1,45	1,45
170000006348869	23-023-005-00098-0002	OLIVAR	S		0,65		0,65	0,65
170000006348870	23-023-005-00098-0001	OLIVAR	S		0,84		0,84	0,84
170000006348872	23-023-004-00045-0002	OLIVAR	S		0,45		0,45	0,45
170000006348873	23-023-003-00147-0001	OLIVAR	S		0,21		0,21	0,21
170000006348874	23-023-003-00150-0002	OLIVAR	S		0,02		0,02	0,00
170000006348875	23-023-002-00272-0003	OLIVAR	S		0,17		0,17	0,17
170000006348876	23-038-006-00649-0001	OLIVAR	R		0,78		0,78	0,78
170000006348877	23-023-002-00117-0002	OLIVAR	S		1,30		1,30	1,30
170000006348878	23-023-001-00065-0002	OLIVAR	S		0,40		0,40	0,40
170000006348879	23-038-006-00650-0001	OLIVAR	R		0,27		0,27	0,27
170000006348881	23-038-005-00391-0001	OLIVAR	R		0,91		0,91	0,91
170000006348882	23-038-005-00432-0001	OLIVAR	R		1,07		1,07	1,07
170000006348883	23-038-006-00648-0001	OLIVAR	S		0,02		0,02	0,02
170000006348885	23-038-005-00371-0001	OLIVAR	R		0,06		0,06	0,06

(1) Con incidencias que retienen pago o deniegan el expediente.

(2) Se calcula sobre superficie declarada admisible.

(3) Aplicación del artículo 16 bis del RD 147/2023.

(4) Expediente con algunos recintos de pastos permanentes ubicados en espacios protegidos donde la carga ganadera mínima será 0,1 UGM/ha.

Puede verificar la integridad de una copia de este documento mediante la lectura del código QR adjunto o mediante el acceso a la dirección <https://ws050.juntadeandalucia.es/verificarFirma> indicando el código de VERIFICACIÓN

FIRMADO POR

RAQUEL MARIA ESPIN CRESPO

29/01/2025

VERIFICACIÓN

Pk2jmMURSWMFXCU9VKGJQRQ2Q7H5BP3

PÁG. 1884/2713





INCIDENCIAS

INCIDENCIA DESCRIPCIÓN

- 242 Recinto pendiente de acreditación de titularidad.
Recinto:23-023-003-00150-00002 Cultivo:101010 OLIVAR-PICUAL Secano
- 86119 Carga ganadera NO cumple con el valor mínimo de 0,2 UGM/ha.
Recinto:23-023-005-00098-00004 Cultivo:62000 PASTOS PERMANENTES DE 5 O MAS AÑOS-SIN VARIEDAD Secano Carga Ganadera:0
Recinto:23-023-007-00035-00002 Cultivo:62000 PASTOS PERMANENTES DE 5 O MAS AÑOS-SIN VARIEDAD Secano Carga Ganadera:0
- 86121 Recinto superficie forrajera que no realiza la actividad de producción de pastoreo.
Recinto:23-023-005-00098-00004 Cultivo:62000 PASTOS PERMANENTES DE 5 O MAS AÑOS-SIN VARIEDAD Secano Actividad Agraria del recinto:5
Recinto:23-023-007-00035-00002 Cultivo:62000 PASTOS PERMANENTES DE 5 O MAS AÑOS-SIN VARIEDAD Secano Actividad Agraria del recinto:5
- 86122 Recinto superficie forrajera que realiza la actividad de producción de pastoreo y no declara el o los códigos del Registro de Explotaciones Ganaderas de Andalucía, REGA.
Recinto:23-023-005-00098-00004 Cultivo:62000 PASTOS PERMANENTES DE 5 O MAS AÑOS-SIN VARIEDAD Secano
Recinto:23-023-007-00035-00002 Cultivo:62000 PASTOS PERMANENTES DE 5 O MAS AÑOS-SIN VARIEDAD Secano
- 86124 Recinto de forrajera para Cálculo de Carga Ganadera que No pertenece a Explotación.
Recinto:23-023-005-00098-00004 Cultivo:62000 PASTOS PERMANENTES DE 5 O MAS AÑOS-SIN VARIEDAD Secano
Recinto:23-023-007-00035-00002 Cultivo:62000 PASTOS PERMANENTES DE 5 O MAS AÑOS-SIN VARIEDAD Secano

Datos considerados para el Cálculo de la Carga Ganadera del expediente


Superficie determinada para Cálculo Carga Ganadera: 0,00 ha
Carga Ganadera del Expediente: 0,00 ugm/ha

Incidenias de carga ganadera

INCIDENCIA DESCRIPCIÓN

- 86122 Recinto superficie forrajera que realiza la actividad de producción de pastoreo y no declara el o los códigos del Registro de Explotaciones Ganaderas de Andalucía, REGA.
Recinto:23-023-005-00098-00004 Cultivo:62000 PASTOS PERMANENTES DE 5 O MAS AÑOS-SIN VARIEDAD Secano
Recinto:23-023-007-00035-00002 Cultivo:62000 PASTOS PERMANENTES DE 5 O MAS AÑOS-SIN VARIEDAD Secano
- 86124 Recinto de forrajera para Cálculo de Carga Ganadera que No pertenece a Explotación.
Recinto:23-023-005-00098-00004 Cultivo:62000 PASTOS PERMANENTES DE 5 O MAS AÑOS-SIN VARIEDAD Secano
Recinto:23-023-007-00035-00002 Cultivo:62000 PASTOS PERMANENTES DE 5 O MAS AÑOS-SIN VARIEDAD Secano
- 86128 Recinto de Forrajeras que no ha contabilizado para Carga Ganadera por no tener una explotación válida para el cálculo de la Carga Ganadera
Recinto:23-023-005-00098-00004 Cultivo:62 PASTOS PERMANENTES DE 5 O MAS AÑOS-
Recinto:23-023-007-00035-00002 Cultivo:62 PASTOS PERMANENTES DE 5 O MAS AÑOS-
- 86132 Recinto superficie forrajera que no realiza la actividad de producción de pastoreo.
Recinto:23-023-005-00098-00004 Cultivo:62000 PASTOS PERMANENTES DE 5 O MAS AÑOS-SIN VARIEDAD Secano
Recinto:23-023-007-00035-00002 Cultivo:62000 PASTOS PERMANENTES DE 5 O MAS AÑOS-SIN VARIEDAD Secano

(1) Con incidencias que retienen pago o deniegan el expediente.
 (2) Se calcula sobre superficie declarada admisible.
 (3) Aplicación del artículo 16 bis del RD 147/2023.
 (4) Expediente con algunos recintos de pastos permanentes ubicados en espacios protegidos donde la carga ganadera mínima será 0,1 UGM/ha.

Puede verificar la integridad de una copia de este documento mediante la lectura del código QR adjunto o mediante el acceso a la dirección https://ws050.juntadeandalucia.es/verificarFirma indicando el código de VERIFICACIÓN			
FIRMADO POR	RAQUEL MARIA ESPIN CRESPO	29/01/2025	
VERIFICACIÓN	Pk2jmMURSWMFXCU9VKGJRQ2Q7H5BP3	PÁG. 1885/2713	

**APELLIDOS Y NOMBRE / RAZÓN SOCIAL**

ELVIRA HINOJOSA ANGEL CUSTODIO

NIF

****9255*

EXPEDIENTE

1256237

RESOLUCIÓN

CONCESIÓN DE LA AYUDA

DATOS DE MANTENIMIENTO UNIDADES

GRUPO DE PAGO	Sup. Dec. Admisible	Sup. Resuelta	Sobredecl.	% Sobredecl.
ZONAS DE MONTAÑA	9,34	9,34	0,00	0,00

RESUMEN DE PAGOS

	IMPORTE (Euros)			
	RESUELTO	FEADER	MAPA	CAPADR
Pago realizado	868,62	738,33	85,21	45,08

APLICACIÓN DE REDUCCIONES Y PENALIZACIONES (%)

Crterios de subvencionabilidad (1)	Presentación tardía	Omisión declaración	Condicionidad
0,00	0,00	0,00	0,00

IMPORTE (Euros)

Calculado(2)	Reducción	Penalización	Reducción Penalización (3)	Penalización adicional	Resuelto	FEADER	MAPA	CAPADR
868,62 €	0,00 €	0,00 €	0,00 €	0,00 €	868,62 €	738,33 €	85,21 €	45,08 €
Importe Unitario:	93,00 €	Nuevo Importe Unitario:		93,00 €				

(1) Con incidencias que retienen pago o deniegan el expediente.

(2) Se calcula sobre superficie declarada admisible.

(3) Aplicación del artículo 16 bis del RD 147/2023.

(4) Expediente con algunos recintos de pastos permanentes ubicados en espacios protegidos donde la carga ganadera mínima será 0,1 UGM/ha.

Puede verificar la integridad de una copia de este documento mediante la lectura del código QR adjunto o mediante el acceso a la dirección <https://ws050.juntadeandalucia.es/verificarFirma> indicando el código de VERIFICACIÓN

FIRMADO POR

RAQUEL MARIA ESPIN CRESPO

29/01/2025

VERIFICACIÓN

Pk2jmMURSWMFXCU9VKGJRRQ2Q7H5BP3

PÁG. 1886/2713



**RECINTOS PROPUESTOS**

REF.	REFERENCIA SIGPAC	CULTIVO	S/R	USO SIGPAC	Sup. Dec. admisible	Sup. Campo	Sup. Determ.	Sup. Resulta
-1524267	23-033-008-00618-0003	CEREZOS	S		0,04		0,04	0,04
-802760	23-033-008-00596-0001	OLIVAR	S		0,09		0,09	0,09
170000005206059	23-002-010-00015-0001	OLIVAR	S		0,30		0,30	0,30
170000005206067	23-002-010-00487-0003	OLIVAR	S		1,13		1,13	1,13
170000005594191	23-033-008-00193-0005	OLIVAR	S		0,32		0,32	0,32
170000005594194	23-033-008-00068-0001	OLIVAR	S		0,52		0,52	0,52
170000006514707	23-033-008-00546-0001	OLIVAR	S		0,17		0,17	0,17
170000006514708	23-033-008-00548-0001	OLIVAR	S		0,02		0,02	0,02
170000006514709	23-033-008-00617-0005	OLIVAR	S		0,08		0,08	0,08
170000006514710	23-033-008-00618-0001	OLIVAR	S		0,34		0,34	0,34
170000006514712	23-033-008-00669-0001	OLIVAR	S		0,01		0,01	0,01
170000006514713	23-033-008-00670-0002	OLIVAR	S		1,03		1,03	1,03
170000006514715	23-033-001-00307-0001	OLIVAR	S		0,36		0,36	0,36
170000006514716	23-033-001-00309-0001	OLIVAR	S		0,02		0,02	0,02
170000006514722	23-033-008-00618-0003	CEREZOS	S		0,17		0,17	0,17
170000006514723	23-033-003-00355-0002	OLIVAR	S		0,27		0,27	0,27
170000006514725	23-033-008-00320-0003	OLIVAR	S		0,09		0,09	0,09
170000006514726	23-033-008-00321-0003	OLIVAR	S		0,32		0,32	0,32
170000006514727	23-033-008-00003-0002	OLIVAR	S		0,26		0,26	0,26
170000006514728	23-033-008-00495-0001	OLIVAR	S		0,01		0,01	0,01
170000006514729	23-033-008-00521-0001	OLIVAR	S		0,10		0,10	0,10
170000006514730	23-033-008-00465-0001	OLIVAR	S		0,23		0,23	0,23
170000006514733	23-033-008-00618-0002	ALMENDROS	S		0,27		0,27	0,27
170000007010112	23-033-008-00597-0002	OLIVAR	S		0,09		0,09	0,09
170000007010113	23-033-008-00598-0004	OLIVAR	S		0,01		0,01	0,01
170000007010114	23-033-008-00599-0002	OLIVAR	S		1,45		1,45	1,45
170000007010115	23-033-008-00600-0001	OLIVAR	S		0,02		0,02	0,02
170000007010116	23-033-008-00626-0001	OLIVAR	S		0,23		0,23	0,23
170000007010119	23-033-008-00628-0001	OLIVAR	S		0,01		0,01	0,01
170000007010120	23-033-008-00630-0003	OLIVAR	S		0,22		0,22	0,22
170000007010121	23-033-008-00626-0005	OLIVAR	S		0,13		0,13	0,13
170000007010122	23-033-008-00599-0005	OLIVAR	S		0,04		0,04	0,04
170000007010126	23-033-008-00274-0006	OLIVAR	S		0,02		0,02	0,02
170000007010129	23-033-008-00671-0007	OLIVAR	S		0,44		0,44	0,44
170000007010130	23-033-008-00672-0001	OLIVAR	S		0,14		0,14	0,14
170000007010131	23-033-008-00675-0004	OLIVAR	S		0,02		0,02	0,02
170000007010133	23-033-008-00636-0001	OLIVAR	S		0,30		0,30	0,30
170000007010134	23-033-008-00599-0004	OLIVAR	S		0,07		0,07	0,07

INCIDENCIAS**INCIDENCIA DESCRIPCIÓN**

86119	Carga ganadera NO cumple con el valor mínimo de 0,2 UGM/ha. Recinto:23-033-008-00069-00001 Cultivo:62000 PASTOS PERMANENTES DE 5 O MAS AÑOS-SIN VARIEDAD Secano Carga Ganadera:0 Recinto:23-033-008-00070-00001 Cultivo:62000 PASTOS PERMANENTES DE 5 O MAS AÑOS-SIN VARIEDAD Secano Carga Ganadera:0 Recinto:23-033-008-00071-00003 Cultivo:62000 PASTOS PERMANENTES DE 5 O MAS AÑOS-SIN VARIEDAD Secano Carga Ganadera:0 Recinto:23-033-008-00193-00001 Cultivo:62000 PASTOS PERMANENTES DE 5 O MAS AÑOS-SIN VARIEDAD Secano Carga Ganadera:0 Recinto:23-033-008-00193-00002 Cultivo:62000 PASTOS PERMANENTES DE 5 O MAS AÑOS-SIN VARIEDAD Secano Carga Ganadera:0 Recinto:23-033-008-00196-00003 Cultivo:62000 PASTOS PERMANENTES DE 5 O MAS AÑOS-SIN VARIEDAD Secano Carga Ganadera:0
-------	---

(1) Con incidencias que retienen pago o deniegan el expediente.

(2) Se calcula sobre superficie declarada admisible.

(3) Aplicación del artículo 16 bis del RD 147/2023.

(4) Expediente con algunos recintos de pastos permanentes ubicados en espacios protegidos donde la carga ganadera mínima será 0,1 UGM/ha.

Puede verificar la integridad de una copia de este documento mediante la lectura del código QR adjunto o mediante el acceso a la dirección <https://ws050.juntadeandalucia.es/verificarFirma> indicando el código de VERIFICACIÓN

FIRMADO POR

RAQUEL MARIA ESPIN CRESPO

29/01/2025

VERIFICACIÓN

Pk2jmMURSWMFCU9VKGJQRQ2Q7H5BP3

PÁG. 1887/2713





INCIDENCIAS

INCIDENCIA DESCRIPCIÓN

	Recinto:23-033-008-00233-00001	Cultivo:62000	PASTOS PERMANENTES DE 5 O MAS AÑOS-SIN VARIEDAD	Secano	Carga Ganadera:0
	Recinto:23-033-008-00234-00001	Cultivo:62000	PASTOS PERMANENTES DE 5 O MAS AÑOS-SIN VARIEDAD	Secano	Carga Ganadera:0
	Recinto:23-033-008-00618-00007	Cultivo:62000	PASTOS PERMANENTES DE 5 O MAS AÑOS-SIN VARIEDAD	Secano	Carga Ganadera:0
	Recinto:23-033-008-00618-00008	Cultivo:62000	PASTOS PERMANENTES DE 5 O MAS AÑOS-SIN VARIEDAD	Secano	Carga Ganadera:0
86122	Recinto superficie forrajera que realiza la actividad de producción de pastoreo y no declara el o los códigos del Registro de Explotaciones Ganaderas de Andalucía, REGA.				
	Recinto:23-033-008-00069-00001	Cultivo:62000	PASTOS PERMANENTES DE 5 O MAS AÑOS-SIN VARIEDAD	Secano	
	Recinto:23-033-008-00070-00001	Cultivo:62000	PASTOS PERMANENTES DE 5 O MAS AÑOS-SIN VARIEDAD	Secano	
	Recinto:23-033-008-00071-00003	Cultivo:62000	PASTOS PERMANENTES DE 5 O MAS AÑOS-SIN VARIEDAD	Secano	
	Recinto:23-033-008-00193-00001	Cultivo:62000	PASTOS PERMANENTES DE 5 O MAS AÑOS-SIN VARIEDAD	Secano	
	Recinto:23-033-008-00193-00002	Cultivo:62000	PASTOS PERMANENTES DE 5 O MAS AÑOS-SIN VARIEDAD	Secano	
	Recinto:23-033-008-00196-00003	Cultivo:62000	PASTOS PERMANENTES DE 5 O MAS AÑOS-SIN VARIEDAD	Secano	
	Recinto:23-033-008-00233-00001	Cultivo:62000	PASTOS PERMANENTES DE 5 O MAS AÑOS-SIN VARIEDAD	Secano	
	Recinto:23-033-008-00234-00001	Cultivo:62000	PASTOS PERMANENTES DE 5 O MAS AÑOS-SIN VARIEDAD	Secano	
	Recinto:23-033-008-00618-00007	Cultivo:62000	PASTOS PERMANENTES DE 5 O MAS AÑOS-SIN VARIEDAD	Secano	
	Recinto:23-033-008-00618-00008	Cultivo:62000	PASTOS PERMANENTES DE 5 O MAS AÑOS-SIN VARIEDAD	Secano	
86124	Recinto de forrajera para Cálculo de Carga Ganadera que No pertenece a Explotación.				
	Recinto:23-033-008-00069-00001	Cultivo:62000	PASTOS PERMANENTES DE 5 O MAS AÑOS-SIN VARIEDAD	Secano	
	Recinto:23-033-008-00070-00001	Cultivo:62000	PASTOS PERMANENTES DE 5 O MAS AÑOS-SIN VARIEDAD	Secano	
	Recinto:23-033-008-00071-00003	Cultivo:62000	PASTOS PERMANENTES DE 5 O MAS AÑOS-SIN VARIEDAD	Secano	
	Recinto:23-033-008-00193-00001	Cultivo:62000	PASTOS PERMANENTES DE 5 O MAS AÑOS-SIN VARIEDAD	Secano	
	Recinto:23-033-008-00193-00002	Cultivo:62000	PASTOS PERMANENTES DE 5 O MAS AÑOS-SIN VARIEDAD	Secano	
	Recinto:23-033-008-00196-00003	Cultivo:62000	PASTOS PERMANENTES DE 5 O MAS AÑOS-SIN VARIEDAD	Secano	
	Recinto:23-033-008-00233-00001	Cultivo:62000	PASTOS PERMANENTES DE 5 O MAS AÑOS-SIN VARIEDAD	Secano	
	Recinto:23-033-008-00234-00001	Cultivo:62000	PASTOS PERMANENTES DE 5 O MAS AÑOS-SIN VARIEDAD	Secano	
	Recinto:23-033-008-00618-00007	Cultivo:62000	PASTOS PERMANENTES DE 5 O MAS AÑOS-SIN VARIEDAD	Secano	
	Recinto:23-033-008-00618-00008	Cultivo:62000	PASTOS PERMANENTES DE 5 O MAS AÑOS-SIN VARIEDAD	Secano	

Datos considerados para el Cálculo de la Carga Ganadera del expediente

Superficie determinada para Cálculo Carga Ganadera: 0,00 ha
Carga Ganadera del Expediente: 0,00 ugm/ha

Incidenias de carga ganadera

INCIDENCIA DESCRIPCIÓN

86122	Recinto superficie forrajera que realiza la actividad de producción de pastoreo y no declara el o los códigos del Registro de Explotaciones Ganaderas de Andalucía, REGA.				
	Recinto:23-033-008-00618-00008	Cultivo:62000	PASTOS PERMANENTES DE 5 O MAS AÑOS-SIN VARIEDAD	Secano	
	Recinto:23-033-008-00618-00007	Cultivo:62000	PASTOS PERMANENTES DE 5 O MAS AÑOS-SIN VARIEDAD	Secano	
	Recinto:23-033-008-00233-00001	Cultivo:62000	PASTOS PERMANENTES DE 5 O MAS AÑOS-SIN VARIEDAD	Secano	
	Recinto:23-033-008-00234-00001	Cultivo:62000	PASTOS PERMANENTES DE 5 O MAS AÑOS-SIN VARIEDAD	Secano	
	Recinto:23-033-008-00069-00001	Cultivo:62000	PASTOS PERMANENTES DE 5 O MAS AÑOS-SIN VARIEDAD	Secano	
	Recinto:23-033-008-00070-00001	Cultivo:62000	PASTOS PERMANENTES DE 5 O MAS AÑOS-SIN VARIEDAD	Secano	
	Recinto:23-033-008-00193-00001	Cultivo:62000	PASTOS PERMANENTES DE 5 O MAS AÑOS-SIN VARIEDAD	Secano	
	Recinto:23-033-008-00196-00003	Cultivo:62000	PASTOS PERMANENTES DE 5 O MAS AÑOS-SIN VARIEDAD	Secano	
	Recinto:23-033-008-00071-00003	Cultivo:62000	PASTOS PERMANENTES DE 5 O MAS AÑOS-SIN VARIEDAD	Secano	
	Recinto:23-033-008-00193-00002	Cultivo:62000	PASTOS PERMANENTES DE 5 O MAS AÑOS-SIN VARIEDAD	Secano	
86124	Recinto de forrajera para Cálculo de Carga Ganadera que No pertenece a Explotación.				
	Recinto:23-033-008-00618-00008	Cultivo:62000	PASTOS PERMANENTES DE 5 O MAS AÑOS-SIN VARIEDAD	Secano	
	Recinto:23-033-008-00618-00007	Cultivo:62000	PASTOS PERMANENTES DE 5 O MAS AÑOS-SIN VARIEDAD	Secano	
	Recinto:23-033-008-00233-00001	Cultivo:62000	PASTOS PERMANENTES DE 5 O MAS AÑOS-SIN VARIEDAD	Secano	
	Recinto:23-033-008-00234-00001	Cultivo:62000	PASTOS PERMANENTES DE 5 O MAS AÑOS-SIN VARIEDAD	Secano	
	Recinto:23-033-008-00069-00001	Cultivo:62000	PASTOS PERMANENTES DE 5 O MAS AÑOS-SIN VARIEDAD	Secano	

(1) Con incidencias que retienen pago o deniegan el expediente.
 (2) Se calcula sobre superficie declarada admisible.
 (3) Aplicación del artículo 16 bis del RD 147/2023.
 (4) Expediente con algunos recintos de pastos permanentes ubicados en espacios protegidos donde la carga ganadera mínima será 0,1 UGM/ha.

Puede verificar la integridad de una copia de este documento mediante la lectura del código QR adjunto o mediante el acceso a la dirección <https://ws050.juntadeandalucia.es/verificarFirma> indicando el código de VERIFICACIÓN

FIRMADO POR	RAQUEL MARIA ESPIN CRESPO	29/01/2025
VERIFICACIÓN	Pk2jmMURSWMFXCU9VKGJRQ2Q7H5BP3	PÁG. 1888/2713





	Recinto:23-033-008-00070-00001	Cultivo:62000	PASTOS PERMANENTES DE 5 O MAS AÑOS-SIN VARIEDAD	Secano
	Recinto:23-033-008-00193-00001	Cultivo:62000	PASTOS PERMANENTES DE 5 O MAS AÑOS-SIN VARIEDAD	Secano
	Recinto:23-033-008-00196-00003	Cultivo:62000	PASTOS PERMANENTES DE 5 O MAS AÑOS-SIN VARIEDAD	Secano
	Recinto:23-033-008-00071-00003	Cultivo:62000	PASTOS PERMANENTES DE 5 O MAS AÑOS-SIN VARIEDAD	Secano
	Recinto:23-033-008-00193-00002	Cultivo:62000	PASTOS PERMANENTES DE 5 O MAS AÑOS-SIN VARIEDAD	Secano
86128	Recinto de Forrajas que no ha contabilizado para Carga Ganadera por no tener una explotación válida para el cálculo de la Carga Ganadera			
	Recinto:23-033-008-00618-00008	Cultivo:62	PASTOS PERMANENTES DE 5 O MAS AÑOS-	
	Recinto:23-033-008-00618-00007	Cultivo:62	PASTOS PERMANENTES DE 5 O MAS AÑOS-	
	Recinto:23-033-008-00233-00001	Cultivo:62	PASTOS PERMANENTES DE 5 O MAS AÑOS-	
	Recinto:23-033-008-00234-00001	Cultivo:62	PASTOS PERMANENTES DE 5 O MAS AÑOS-	
	Recinto:23-033-008-00069-00001	Cultivo:62	PASTOS PERMANENTES DE 5 O MAS AÑOS-	
	Recinto:23-033-008-00070-00001	Cultivo:62	PASTOS PERMANENTES DE 5 O MAS AÑOS-	
	Recinto:23-033-008-00193-00001	Cultivo:62	PASTOS PERMANENTES DE 5 O MAS AÑOS-	
	Recinto:23-033-008-00196-00003	Cultivo:62	PASTOS PERMANENTES DE 5 O MAS AÑOS-	
	Recinto:23-033-008-00071-00003	Cultivo:62	PASTOS PERMANENTES DE 5 O MAS AÑOS-	
	Recinto:23-033-008-00193-00002	Cultivo:62	PASTOS PERMANENTES DE 5 O MAS AÑOS-	

(1) Con incidencias que retienen pago o deniegan el expediente.
 (2) Se calcula sobre superficie declarada admisible.
 (3) Aplicación del artículo 16 bis del RD 147/2023.
 (4) Expediente con algunos recintos de pastos permanentes ubicados en espacios protegidos donde la carga ganadera mínima será 0,1 UGM/ha.

Puede verificar la integridad de una copia de este documento mediante la lectura del código QR adjunto o mediante el acceso a la dirección <https://ws050.juntadeandalucia.es/verificarFirma> indicando el código de VERIFICACIÓN

FIRMADO POR	RAQUEL MARIA ESPIN CRESPO	29/01/2025	
VERIFICACIÓN	Pk2jmMURSWMFXC9VKGJRQ2Q7H5BP3	PÁG. 1889/2713	



APELLIDOS Y NOMBRE / RAZÓN SOCIAL
ESPINOSA MOLINA ILDEFONSO

NIF
****4070*

EXPEDIENTE
1117502

RESOLUCIÓN
CONCESIÓN DE LA AYUDA

DATOS DE MANTENIMIENTO UNIDADES

GRUPO DE PAGO	Sup. Dec. Admisible	Sup. Resuelta	Sobredecl.	% Sobredecl.
ZONAS DE MONTAÑA	39,32	39,28	0,04	0,10

RESUMEN DE PAGOS

	IMPORTE (Euros)			
	RESUELTO	FEADER	MAPA	CAPADR
Pago realizado	2.043,92	1.737,33	200,51	106,08

APLICACIÓN DE REDUCCIONES Y PENALIZACIONES (%)

Criterios de subvencionabilidad (1)	Presentación tardía	Omisión declaración	Condicionalidad
0,00	0,00	0,00	0,00

IMPORTE (Euros)

Calculado(2)	Reducción	Penalización	Reducción Penalización (3)	Penalización adicional	Resuelto	FEADER	MAPA	CAPADR
2.046,00 €	2,08 €	0,00 €	0,00 €	0,00 €	2.043,92 €	1.737,33 €	200,51 €	106,08 €
Importe Unitario:	93,00 €	Nuevo Importe Unitario:	52,03 €					

RECINTOS PROPUESTOS

REF.	REFERENCIA SIGPAC	CULTIVO	S/R	USO SIGPAC	Sup. Dec. admisible	Sup. Campo	Sup. Determ.	Sup. Resuelta
-961149	23-067-007-00046-0006	OLIVAR	S		0,93		0,93	0,93
-31521	23-067-007-00047-0001	OLIVAR	S		0,15		0,15	0,15
7758747	23-067-007-00046-0007	OLIVAR	S		0,18		0,18	0,18
1700000004704552	23-067-005-00664-0001	OLIVAR	R		1,05		1,05	1,05
1700000004704554	23-067-007-00049-0001	OLIVAR	S		3,73		3,73	3,73
1700000004704557	23-067-024-00221-0002	OLIVAR	S		2,48		2,48	2,48
1700000004704558	23-067-024-09011-0002	OLIVAR	S		0,02		0,02	0,02
1700000005160696	23-067-004-00109-0001	OLIVAR	S		0,73		0,73	0,73
1700000005160697	23-067-004-00109-0009	OLIVAR	S		0,32		0,32	0,32
1700000005160698	23-067-007-00123-0001	OLIVAR	S		0,02		0,02	0,00
1700000005160699	23-067-007-00125-0001	OLIVAR	S		0,02		0,02	0,00
1700000005160700	23-067-007-00126-0003	OLIVAR	S		4,61		4,61	4,61
1700000005160701	23-067-004-00110-0004	OLIVAR	R		0,86		0,86	0,86
1700000005160702	23-067-007-00056-0002	OLIVAR	S		0,10		0,10	0,10
1700000005160703	23-067-007-00057-0001	OLIVAR	S		0,09		0,09	0,09
1700000005160704	23-067-007-00058-0008	OLIVAR	S		4,56		4,56	4,56
1700000005160705	23-067-007-00090-0005	OLIVAR	S		0,06		0,06	0,06
1700000005160706	23-067-006-00035-0001	OLIVAR	R		3,92		3,92	3,92
1700000005160707	23-067-007-00052-0001	OLIVAR	S		0,02		0,02	0,02
1700000005160708	23-067-006-00039-0002	OLIVAR	R		0,36		0,36	0,36
1700000005160709	23-067-006-00036-0001	OLIVAR	S		0,01		0,01	0,01
1700000005160710	23-067-006-00201-0001	OLIVAR	R		0,87		0,87	0,87
1700000005160711	23-067-007-00023-0003	OLIVAR	S		5,26		5,26	5,26
1700000005160712	23-067-007-00046-0019	OLIVAR	S		1,73		1,73	1,73
1700000005160714	23-067-007-00051-0001	OLIVAR	S		0,23		0,23	0,23
1700000005160715	23-067-007-00048-0002	OLIVAR	S		4,18		4,18	4,18
1700000005160716	23-067-007-00090-0002	OLIVAR	S		2,70		2,70	2,70
1700000005160717	23-067-007-00058-0004	OLIVAR	S		0,13		0,13	0,13

(1) Con incidencias que retienen pago o deniegan el expediente.
 (2) Se calcula sobre superficie declarada admisible.
 (3) Aplicación del artículo 16 bis del RD 147/2023.
 (4) Expediente con algunos recintos de pastos permanentes ubicados en espacios protegidos donde la carga ganadera mínima será 0,1 UGM/ha.

Puede verificar la integridad de una copia de este documento mediante la lectura del código QR adjunto o mediante el acceso a la dirección https://ws050.juntadeandalucia.es/verificarFirma indicando el código de VERIFICACIÓN			
FIRMADO POR	RAQUEL MARIA ESPIN CRESPO	29/01/2025	
VERIFICACIÓN	Pk2jmMURSWMFXCU9VKGJRQ2Q7H5BP3	PÁG. 1890/2713	

**INCIDENCIAS****INCIDENCIA DESCRIPCIÓN**

226	Recinto abandonado según SIGPAC por el que solicita alguna ayuda/práctica. Recinto:23-067-007-00046-00010 Cultivo:101010 OLIVAR-PICUAL Secano
242	Recinto pendiente de acreditación de titularidad. Recinto:23-067-007-00123-00001 Cultivo:101010 OLIVAR-PICUAL Secano Recinto:23-067-007-00125-00001 Cultivo:101010 OLIVAR-PICUAL Secano
86119	Carga ganadera NO cumple con el valor mínimo de 0,2 UGM/ha. Recinto:23-067-007-00046-00008 Cultivo:62000 PASTOS PERMANENTES DE 5 O MAS AÑOS-SIN VARIEDAD Secano Carga Ganadera:0 Recinto:23-067-007-00046-00009 Cultivo:62000 PASTOS PERMANENTES DE 5 O MAS AÑOS-SIN VARIEDAD Secano Carga Ganadera:0
86121	Recinto superficie forrajera que no realiza la actividad de producción de pastoreo. Recinto:23-067-007-00046-00008 Cultivo:62000 PASTOS PERMANENTES DE 5 O MAS AÑOS-SIN VARIEDAD Secano Actividad Agraria del recinto:5 Recinto:23-067-007-00046-00009 Cultivo:62000 PASTOS PERMANENTES DE 5 O MAS AÑOS-SIN VARIEDAD Secano Actividad Agraria del recinto:5
86122	Recinto superficie forrajera que realiza la actividad de producción de pastoreo y no declara el o los códigos del Registro de Explotaciones Ganaderas de Andalucía, REGA. Recinto:23-067-007-00046-00008 Cultivo:62000 PASTOS PERMANENTES DE 5 O MAS AÑOS-SIN VARIEDAD Secano Recinto:23-067-007-00046-00009 Cultivo:62000 PASTOS PERMANENTES DE 5 O MAS AÑOS-SIN VARIEDAD Secano
86124	Recinto de forrajera para Cálculo de Carga Ganadera que No pertenece a Explotación. Recinto:23-067-007-00046-00008 Cultivo:62000 PASTOS PERMANENTES DE 5 O MAS AÑOS-SIN VARIEDAD Secano Recinto:23-067-007-00046-00009 Cultivo:62000 PASTOS PERMANENTES DE 5 O MAS AÑOS-SIN VARIEDAD Secano

Datos considerados para el Cálculo de la Carga Ganadera del expediente

Superficie determinada para Cálculo Carga Ganadera: 0,00 ha

Carga Ganadera del Expediente: 0,00 ugm/ha

Incidencias de carga ganadera**INCIDENCIA DESCRIPCIÓN**

86122	Recinto superficie forrajera que realiza la actividad de producción de pastoreo y no declara el o los códigos del Registro de Explotaciones Ganaderas de Andalucía, REGA. Recinto:23-067-007-00046-00009 Cultivo:62000 PASTOS PERMANENTES DE 5 O MAS AÑOS-SIN VARIEDAD Secano Recinto:23-067-007-00046-00008 Cultivo:62000 PASTOS PERMANENTES DE 5 O MAS AÑOS-SIN VARIEDAD Secano
86124	Recinto de forrajera para Cálculo de Carga Ganadera que No pertenece a Explotación. Recinto:23-067-007-00046-00009 Cultivo:62000 PASTOS PERMANENTES DE 5 O MAS AÑOS-SIN VARIEDAD Secano Recinto:23-067-007-00046-00008 Cultivo:62000 PASTOS PERMANENTES DE 5 O MAS AÑOS-SIN VARIEDAD Secano
86128	Recinto de Forrajeras que no ha contabilizado para Carga Ganadera por no tener una explotación válida para el cálculo de la Carga Ganadera Recinto:23-067-007-00046-00009 Cultivo:62 PASTOS PERMANENTES DE 5 O MAS AÑOS- Recinto:23-067-007-00046-00008 Cultivo:62 PASTOS PERMANENTES DE 5 O MAS AÑOS-
86132	Recinto superficie forrajera que no realiza la actividad de producción de pastoreo. Recinto:23-067-007-00046-00009 Cultivo:62000 PASTOS PERMANENTES DE 5 O MAS AÑOS-SIN VARIEDAD Secano Recinto:23-067-007-00046-00008 Cultivo:62000 PASTOS PERMANENTES DE 5 O MAS AÑOS-SIN VARIEDAD Secano

(1) Con incidencias que retienen pago o deniegan el expediente.

(2) Se calcula sobre superficie declarada admisible.

(3) Aplicación del artículo 16 bis del RD 147/2023.

(4) Expediente con algunos recintos de pastos permanentes ubicados en espacios protegidos donde la carga ganadera mínima será 0,1 UGM/ha.

Puede verificar la integridad de una copia de este documento mediante la lectura del código QR adjunto o mediante el acceso a la dirección <https://ws050.juntadeandalucia.es/verificarFirma> indicando el código de VERIFICACIÓN

FIRMADO POR

RAQUEL MARIA ESPIN CRESPO

29/01/2025

VERIFICACIÓN

Pk2jmMURSWMFXCU9VKGJRQ2Q7H5BP3

PÁG. 1891/2713



**APELLIDOS Y NOMBRE / RAZÓN SOCIAL**

ESTEBAN ORTEGA JOSE MIGUEL

NIF

****9063*

EXPEDIENTE

1194809

RESOLUCIÓN

CONCESIÓN DE LA AYUDA

DATOS DE MANTENIMIENTO UNIDADES

GRUPO DE PAGO	Sup. Dec. Admisible	Sup. Resuelta	Sobredecl.	% Sobredecl.
ZONAS DE MONTAÑA	263,79	263,79	0,00	0,00

RESUMEN DE PAGOS

	IMPORTE (Euros)			
	RESUELTO	FEADER	MAPA	CAPADR
A pagar	2.046,00	1.739,10	200,71	106,19

APLICACIÓN DE REDUCCIONES Y PENALIZACIONES (%)

Criterios de subvencionabilidad (1)	Presentación tardía	Omisión declaración	Condicionalidad
0,00	0,00	0,00	0,00

IMPORTE (Euros)

Calculado(2)	Reducción	Penalización	Reducción Penalización (3)	Penalización adicional	Resuelto	FEADER	MAPA	CAPADR
2.046,00 €	0,00 €	0,00 €	0,00 €	0,00 €	2.046,00 €	1.739,10 €	200,71 €	106,19 €
Importe Unitario:	93,00 €	Nuevo Importe Unitario:	7,76 €					

RECINTOS PROPUESTOS

REF.	REFERENCIA SIGPAC	CULTIVO	S/R	USO SIGPAC	Sup. Dec. admisible	Sup. Campo	Sup. Determ.	Sup. Resuelta
6953984	23-028-900-99000-9900	PASTOS PERMANENTES DE 5 O MAS AÑOS	S		263,79		263,79	263,79

Datos considerados para el Cálculo de la Carga Ganadera del expediente

Superficie determinada para Cálculo Carga Ganadera: 263,79 ha

Carga Ganadera del Expediente: 0,10 ugm/ha (4)

Explotación	Especie	Ugm Calculada para CG
ES230280000572	CAPRINA	26,27

Recintos Determinados para el Cálculo de Garga Ganadera

REF.	REFERENCIA SIGPAC	CULTIVO	DESCRIPCIÓN CULTIVO	S/R	SUP. RESUELTA (ha)
6953984	23-028-900-99000-99001	62000	PASTOS PERMANENTES DE 5 O MAS AÑOS-SIN VARIEDAD	S	263,79

(1) Con incidencias que retienen pago o deniegan el expediente.

(2) Se calcula sobre superficie declarada admisible.

(3) Aplicación del artículo 16 bis del RD 147/2023.

(4) Expediente con algunos recintos de pastos permanentes ubicados en espacios protegidos donde la carga ganadera mínima será 0,1 UGM/ha.

Puede verificar la integridad de una copia de este documento mediante la lectura del código QR adjunto o mediante el acceso a la dirección <https://ws050.juntadeandalucia.es/verificarFirma> indicando el código de VERIFICACIÓN

FIRMADO POR	RAQUEL MARIA ESPIN CRESPO	29/01/2025
VERIFICACIÓN	Pk2jmMURSWMFXCU9VKGJQRQ2Q7H5BP3	PÁG. 1892/2713



**APELLIDOS Y NOMBRE / RAZÓN SOCIAL**

ESTEBAN ORTEGA VALENTIN

NIF

****8963*

EXPEDIENTE

1194881

RESOLUCIÓN

CONCESIÓN DE LA AYUDA

DATOS DE MANTENIMIENTO UNIDADES

GRUPO DE PAGO	Sup. Dec. Admisible	Sup. Resuelta	Sobredecl.	% Sobredecl.
ZONAS DE MONTAÑA	1,56	1,56	0,00	0,00

RESUMEN DE PAGOS

	IMPORTE (Euros)			
	RESUELTO	FEADER	MAPA	CAPADR
Pago realizado	145,08	123,32	14,23	7,53

APLICACIÓN DE REDUCCIONES Y PENALIZACIONES (%)

Criterios de subvencionabilidad (1)	Presentación tardía	Omisión declaración	Condicionalidad
0,00	0,00	0,00	0,00

IMPORTE (Euros)

Calculado(2)	Reducción	Penalización	Reducción Penalización (3)	Penalización adicional	Resuelto	FEADER	MAPA	CAPADR
145,08 €	0,00 €	0,00 €	0,00 €	0,00 €	145,08 €	123,32 €	14,23 €	7,53 €
Importe Unitario:	93,00 €	Nuevo Importe Unitario:	93,00 €					

RECINTOS PROPUESTOS

REF.	REFERENCIA SIGPAC	CULTIVO	S/R	USO SIGPAC	Sup. Dec. admisible	Sup. Campo	Sup. Determ.	Sup. Resuelta
1700000005537839	23-070-001-00647-0002	OLIVAR	S		1,56		1,56	1,56

INCIDENCIAS**INCIDENCIA DESCRIPCIÓN**

- 75022 No Autoriza a que, en caso de la devolución por la entidad financiera (retrocesión bancaria) del pago en la cuenta corriente consignada en la solicitud y que está debidamente registrada en el sistema contable GIRO de la Junta de Andalucía, se proceda al pago en cualquier otra cuenta corriente de la titularidad del solicitante vigente en dicho sistema contable.
- 86120 Para explotaciones de pastos permanentes ubicadas en espacios protegidos la carga ganadera mínima será 0,1 UGM/ha.
Recinto:23-028-900-99000-99001 Cultivo:62000 PASTOS PERMANENTES DE 5 O MAS AÑOS-SIN VARIEDAD Secano Carga Ganadera:0
- 86126 Recinto de forrajera para Cálculo de Carga Ganadera que No pertenece a Explotación con UGM válida.
Recinto:23-028-900-99000-99001 Cultivo:62000 PASTOS PERMANENTES DE 5 O MAS AÑOS-SIN VARIEDAD Secano Explotacion:ES230280000674

Datos considerados para el Cálculo de la Carga Ganadera del expediente

Superficie determinada para Cálculo Carga Ganadera: 0,00 ha
Carga Ganadera del Expediente: 0,00 ugm/ha

Incidencias de carga ganadera**INCIDENCIA DESCRIPCIÓN**

- 86126 Recinto de forrajera para Cálculo de Carga Ganadera que No pertenece a Explotación con UGM válida.
Recinto:23-028-900-99000-99001 Cultivo:62000 PASTOS PERMANENTES DE 5 O MAS AÑOS-SIN VARIEDAD Secano Explotacion:ES230280000674
- 86128 Recinto de Forrajeras que no ha contabilizado para Carga Ganadera por no tener una explotación válida para el cálculo de la Carga Ganadera
Recinto:23-028-900-99000-99001 Cultivo:62 PASTOS PERMANENTES DE 5 O MAS AÑOS-

(1) Con incidencias que retienen pago o deniegan el expediente.

(2) Se calcula sobre superficie declarada admisible.

(3) Aplicación del artículo 16 bis del RD 147/2023.

(4) Expediente con algunos recintos de pastos permanentes ubicados en espacios protegidos donde la carga ganadera mínima será 0,1 UGM/ha.

Puede verificar la integridad de una copia de este documento mediante la lectura del código QR adjunto o mediante el acceso a la dirección <https://ws050.juntadeandalucia.es/verificarFirma> indicando el código de VERIFICACIÓN

FIRMADO POR

RAQUEL MARIA ESPIN CRESPO

29/01/2025

VERIFICACIÓN

Pk2jmMURSWMFXCU9VKGJQRQ2Q7H5BP3

PÁG. 1893/2713



**APELLIDOS Y NOMBRE / RAZÓN SOCIAL**

ESTEPA ORTEGA JULIAN

NIF

****7944*

EXPEDIENTE

1197985

RESOLUCIÓN

CONCESIÓN DE LA AYUDA

DATOS DE MANTENIMIENTO UNIDADES

GRUPO DE PAGO	Sup. Dec. Admisible	Sup. Resuelta	Sobredecl.	% Sobredecl.
ZONAS DE MONTAÑA	7,43	7,39	0,04	0,54

RESUMEN DE PAGOS

	IMPORTE (Euros)			
	RESUELTO	FEADER	MAPA	CAPADR
Pago realizado	687,27	584,18	67,42	35,67

APLICACIÓN DE REDUCCIONES Y PENALIZACIONES (%)

Criterios de subvencionabilidad (1)	Presentación tardía	Omisión declaración	Condicionalidad
0,00	0,00	0,00	0,00

IMPORTE (Euros)

Calculado(2)	Reducción	Penalización	Reducción Penalización (3)	Penalización adicional	Resuelto	FEADER	MAPA	CAPADR
690,99 €	3,72 €	0,00 €	0,00 €	0,00 €	687,27 €	584,18 €	67,42 €	35,67 €
Importe Unitario:	93,00 €	Nuevo Importe Unitario:	93,00 €					

RECINTOS PROPUESTOS

REF.	REFERENCIA SIGPAC	CULTIVO	S/R	USO SIGPAC	Sup. Dec. admisible	Sup. Campo	Sup. Determ.	Sup. Resuelta
-494492	23-099-004-00055-0002	OLIVAR	S		0,06		0,06	0,06
4183803	23-093-003-00068-0001	OLIVAR	S		0,20		0,20	0,20
4183805	23-093-003-00060-0001	OLIVAR	S		0,24		0,24	0,24
4183806	23-093-003-00066-0001	OLIVAR	S		0,04		0,04	0,04
4790684	23-093-007-00020-0001	OLIVAR	S		1,11		1,11	1,11
4790687	23-093-007-00020-0005	OLIVAR	S		0,10		0,10	0,10
1700000005383519	23-093-007-00481-0002	OLIVAR	S		0,01		0,01	0,01
1700000005383520	23-093-007-00482-0001	OLIVAR	S		1,26		1,26	1,26
1700000006162320	23-093-005-00059-0003	OLIVAR	S		0,01		0,01	0,01
1700000006162321	23-093-005-00060-0004	OLIVAR	S		1,20		1,20	1,20
1700000006162322	23-093-005-00061-0001	OLIVAR	S		0,03		0,03	0,03
1700000006162324	23-099-004-00019-0002	OLIVAR	S		1,90		1,90	1,90
1700000006162326	23-099-004-00019-0003	OLIVAR	S		0,02		0,02	0,02
1700000006162327	23-099-004-00020-0008	OLIVAR	S		0,08		0,08	0,08
1700000006162328	23-099-004-00020-0001	OLIVAR	S		0,17		0,17	0,17
1700000006162329	23-099-004-09006-0009	OLIVAR	S		0,04		0,04	0,00
1700000006162330	23-099-004-00019-0005	OLIVAR	S		0,17		0,17	0,17
1700000006162331	23-093-005-00352-0001	OLIVAR	S		0,76		0,76	0,76
1700000006162332	23-093-005-00353-0001	OLIVAR	S		0,03		0,03	0,03

(1) Con incidencias que retienen pago o deniegan el expediente.

(2) Se calcula sobre superficie declarada admisible.

(3) Aplicación del artículo 16 bis del RD 147/2023.

(4) Expediente con algunos recintos de pastos permanentes ubicados en espacios protegidos donde la carga ganadera mínima será 0,1 UGM/ha.

Puede verificar la integridad de una copia de este documento mediante la lectura del código QR adjunto o mediante el acceso a la dirección <https://ws050.juntadeandalucia.es/verificarFirma> indicando el código de VERIFICACIÓN

FIRMADO POR

RAQUEL MARIA ESPIN CRESPO

29/01/2025

VERIFICACIÓN

Pk2jmMURSWMFXCU9VKGJRQ2Q7H5BP3

PÁG. 1894/2713





INCIDENCIAS

INCIDENCIA DESCRIPCIÓN

- 452 Actividad agraria declarada en un recinto no compatible con el uso PA, PR o PS asignado en SIGPAC para ese recinto.
Recinto:23-099-004-00055-00004 Cultivo:62000 PASTOS PERMANENTES DE 5 O MAS AÑOS-SIN VARIEDAD Secano USO ASIGNADO EN SIGPAC:PR
- 3790 Recinto declarado inactivo
Recinto:23-099-004-09006-00009 Cultivo: -
- 86119 Carga ganadera NO cumple con el valor mínimo de 0,2 UGM/ha.
Recinto:23-099-004-00055-00004 Cultivo:62000 PASTOS PERMANENTES DE 5 O MAS AÑOS-SIN VARIEDAD Secano Carga Ganadera:0
- 86121 Recinto superficie forrajera que no realiza la actividad de producción de pastoreo.
Recinto:23-099-004-00055-00004 Cultivo:62000 PASTOS PERMANENTES DE 5 O MAS AÑOS-SIN VARIEDAD Secano Actividad Agraria del recinto:2
- 86122 Recinto superficie forrajera que realiza la actividad de producción de pastoreo y no declara el o los códigos del Registro de Explotaciones Ganaderas de Andalucía, REGA.
Recinto:23-099-004-00055-00004 Cultivo:62000 PASTOS PERMANENTES DE 5 O MAS AÑOS-SIN VARIEDAD Secano
- 86124 Recinto de forrajera para Cálculo de Carga Ganadera que No pertenece a Explotación.
Recinto:23-099-004-00055-00004 Cultivo:62000 PASTOS PERMANENTES DE 5 O MAS AÑOS-SIN VARIEDAD Secano

Datos considerados para el Cálculo de la Carga Ganadera del expediente

Superficie determinada para Cálculo Carga Ganadera: 0,00 ha
Carga Ganadera del Expediente: 0,00 ugm/ha

Incidenias de carga ganadera

INCIDENCIA DESCRIPCIÓN

- 86122 Recinto superficie forrajera que realiza la actividad de producción de pastoreo y no declara el o los códigos del Registro de Explotaciones Ganaderas de Andalucía, REGA.
Recinto:23-099-004-00055-00004 Cultivo:62000 PASTOS PERMANENTES DE 5 O MAS AÑOS-SIN VARIEDAD Secano
- 86124 Recinto de forrajera para Cálculo de Carga Ganadera que No pertenece a Explotación.
Recinto:23-099-004-00055-00004 Cultivo:62000 PASTOS PERMANENTES DE 5 O MAS AÑOS-SIN VARIEDAD Secano
- 86128 Recinto de Forrajeras que no ha contabilizado para Carga Ganadera por no tener una explotación válida para el cálculo de la Carga Ganadera
Recinto:23-099-004-00055-00004 Cultivo:62 PASTOS PERMANENTES DE 5 O MAS AÑOS-
- 86132 Recinto superficie forrajera que no realiza la actividad de producción de pastoreo.
Recinto:23-099-004-00055-00004 Cultivo:62000 PASTOS PERMANENTES DE 5 O MAS AÑOS-SIN VARIEDAD Secano

(1) Con incidencias que retienen pago o deniegan el expediente.
 (2) Se calcula sobre superficie declarada admisible.
 (3) Aplicación del artículo 16 bis del RD 147/2023.
 (4) Expediente con algunos recintos de pastos permanentes ubicados en espacios protegidos donde la carga ganadera mínima será 0,1 UGM/ha.

Puede verificar la integridad de una copia de este documento mediante la lectura del código QR adjunto o mediante el acceso a la dirección <https://ws050.juntadeandalucia.es/verificarFirma> indicando el código de VERIFICACIÓN

FIRMADO POR	RAQUEL MARIA ESPIN CRESPO	29/01/2025	
VERIFICACIÓN	Pk2jmMURSWMFXCU9VKGJRQ2Q7H5BP3	PÁG. 1895/2713	

**APELLIDOS Y NOMBRE / RAZÓN SOCIAL**

FERNANDEZ ALGUACIL MIGUEL

NIF

****6040*

EXPEDIENTE

1134621

RESOLUCIÓN

CONCESIÓN DE LA AYUDA

DATOS DE MANTENIMIENTO UNIDADES**GRUPO DE PAGO**

ZONAS DE MONTAÑA

**Sup. Dec.
Admisible**

8,46

**Sup.
Resuelta**

8,46

Sobredecl.

0,00

% Sobredecl.

0,00

RESUMEN DE PAGOS

	IMPORTE (Euros)			
	RESUELTO	FEADER	MAPA	CAPADR
Pago realizado	786,78	668,76	77,18	40,84

APLICACIÓN DE REDUCCIONES Y PENALIZACIONES (%)

Crterios de subvencionabilidad (1)	Presentación tardia	Omisión declaración	Condicionalidad
0,00	0,00	0,00	0,00

IMPORTE (Euros)

Calculado(2)	Reducción	Penalización	Reducción Penalización (3)	Penalización adicional	Resuelto	FEADER	MAPA	CAPADR
786,78 €	0,00 €	0,00 €	0,00 €	0,00 €	786,78 €	668,76 €	77,18 €	40,84 €
Importe Unitario:	93,00 €	Nuevo Importe Unitario:	93,00 €					

RECINTOS PROPUESTOS

REF.	REFERENCIA SIGPAC	CULTIVO	USO S/R SIGPAC	Sup. Dec. admisible	Sup. Campo	Sup. Determ.	Sup. Resuelta
6946879	23-101-012-00134-0001	OLIVAR	S	1,95		1,95	1,95
6946889	23-101-012-00134-0002	OLIVAR	S	1,70		1,70	1,70
1700000006022578	23-101-013-00499-0001	OLIVAR	S	1,12		1,12	1,12
1700000006022579	23-101-013-00054-0001	OLIVAR	S	0,11		0,11	0,11
1700000006022581	23-101-013-01093-0001	OLIVAR	S	0,11		0,11	0,11
1700000006022582	23-101-013-01363-0001	OLIVAR	S	0,03		0,03	0,03
1700000006022585	23-101-013-00499-0002	OLIVAR	S	0,97		0,97	0,97
1700000006022586	23-101-013-00503-0002	OLIVAR	S	0,31		0,31	0,31
1700000006022587	23-101-013-01333-0005	OLIVAR	S	0,02		0,02	0,02
1700000006022588	23-101-013-01400-0006	OLIVAR	S	1,12		1,12	1,12
1700000006022593	23-101-013-00850-0001	OLIVAR	S	0,15		0,15	0,15
1700000006022607	23-101-013-00089-0001	OLIVAR	R	0,34		0,34	0,34
1700000006022620	23-082-001-00071-0001	BARBECHO TRADICIONAL	S	0,35		0,35	0,35
1700000006022622	23-082-001-00042-0005	BARBECHO TRADICIONAL	S	0,18		0,18	0,18

(1) Con incidencias que retienen pago o deniegan el expediente.

(2) Se calcula sobre superficie declarada admisible.

(3) Aplicación del artículo 16 bis del RD 147/2023.

(4) Expediente con algunos recintos de pastos permanentes ubicados en espacios protegidos donde la carga ganadera mínima será 0,1 UGM/ha.

Puede verificar la integridad de una copia de este documento mediante la lectura del código QR adjunto o mediante el acceso a la dirección <https://ws050.juntadeandalucia.es/verificarFirma> indicando el código de VERIFICACIÓN

FIRMADO POR

RAQUEL MARIA ESPIN CRESPO

29/01/2025

VERIFICACIÓN

Pk2jmMURSWMFXCU9VKGJRQ2Q7H5BP3

PÁG. 1896/2713



**INCIDENCIAS****INCIDENCIA DESCRIPCIÓN**

INCIDENCIA	DESCRIPCIÓN
86120	Para explotaciones de pastos permanentes ubicadas en espacios protegidos la carga ganadera mínima será 0,1 UGM/ha.
	Recinto:23-082-001-00002-00001 Cultivo:62000 PASTOS PERMANENTES DE 5 O MAS AÑOS-SIN VARIEDAD Secano Carga Ganadera:0
	Recinto:23-082-001-00071-00003 Cultivo:62000 PASTOS PERMANENTES DE 5 O MAS AÑOS-SIN VARIEDAD Secano Carga Ganadera:0
	Recinto:23-082-001-00121-00001 Cultivo:62000 PASTOS PERMANENTES DE 5 O MAS AÑOS-SIN VARIEDAD Secano Carga Ganadera:0
	Recinto:23-082-001-00130-00002 Cultivo:62000 PASTOS PERMANENTES DE 5 O MAS AÑOS-SIN VARIEDAD Secano Carga Ganadera:0
	Recinto:23-082-001-00131-00001 Cultivo:62000 PASTOS PERMANENTES DE 5 O MAS AÑOS-SIN VARIEDAD Secano Carga Ganadera:0
	Recinto:23-082-001-00131-00002 Cultivo:62000 PASTOS PERMANENTES DE 5 O MAS AÑOS-SIN VARIEDAD Secano Carga Ganadera:0
	Recinto:23-082-001-00133-00001 Cultivo:62000 PASTOS PERMANENTES DE 5 O MAS AÑOS-SIN VARIEDAD Secano Carga Ganadera:0
	Recinto:23-101-013-00462-00008 Cultivo:62000 PASTOS PERMANENTES DE 5 O MAS AÑOS-SIN VARIEDAD Secano Carga Ganadera:0
	Recinto:23-101-013-01291-00004 Cultivo:62000 PASTOS PERMANENTES DE 5 O MAS AÑOS-SIN VARIEDAD Secano Carga Ganadera:0
	Recinto:23-101-013-01292-00001 Cultivo:62000 PASTOS PERMANENTES DE 5 O MAS AÑOS-SIN VARIEDAD Secano Carga Ganadera:0
	Recinto:23-101-013-01292-00002 Cultivo:62000 PASTOS PERMANENTES DE 5 O MAS AÑOS-SIN VARIEDAD Secano Carga Ganadera:0
	Recinto:23-101-013-01293-00003 Cultivo:62000 PASTOS PERMANENTES DE 5 O MAS AÑOS-SIN VARIEDAD Secano Carga Ganadera:0
	Recinto:23-101-013-01296-00001 Cultivo:62000 PASTOS PERMANENTES DE 5 O MAS AÑOS-SIN VARIEDAD Secano Carga Ganadera:0
	Recinto:23-101-013-01297-00002 Cultivo:62000 PASTOS PERMANENTES DE 5 O MAS AÑOS-SIN VARIEDAD Secano Carga Ganadera:0
	Recinto:23-101-013-01318-00001 Cultivo:62000 PASTOS PERMANENTES DE 5 O MAS AÑOS-SIN VARIEDAD Secano Carga Ganadera:0
	Recinto:23-101-013-01333-00001 Cultivo:62000 PASTOS PERMANENTES DE 5 O MAS AÑOS-SIN VARIEDAD Secano Carga Ganadera:0
	Recinto:23-101-013-01346-00001 Cultivo:62000 PASTOS PERMANENTES DE 5 O MAS AÑOS-SIN VARIEDAD Secano Carga Ganadera:0
	Recinto:23-101-013-01347-00002 Cultivo:62000 PASTOS PERMANENTES DE 5 O MAS AÑOS-SIN VARIEDAD Secano Carga Ganadera:0
	Recinto:23-101-013-01357-00003 Cultivo:62000 PASTOS PERMANENTES DE 5 O MAS AÑOS-SIN VARIEDAD Secano Carga Ganadera:0
	Recinto:23-101-013-01377-00001 Cultivo:62000 PASTOS PERMANENTES DE 5 O MAS AÑOS-SIN VARIEDAD Secano Carga Ganadera:0
	Recinto:23-101-013-01381-00001 Cultivo:62000 PASTOS PERMANENTES DE 5 O MAS AÑOS-SIN VARIEDAD Secano Carga Ganadera:0
	Recinto:23-101-013-01382-00001 Cultivo:62000 PASTOS PERMANENTES DE 5 O MAS AÑOS-SIN VARIEDAD Secano Carga Ganadera:0
	Recinto:23-101-013-01383-00001 Cultivo:62000 PASTOS PERMANENTES DE 5 O MAS AÑOS-SIN VARIEDAD Secano Carga Ganadera:0
	Recinto:23-101-013-01389-00001 Cultivo:62000 PASTOS PERMANENTES DE 5 O MAS AÑOS-SIN VARIEDAD Secano Carga Ganadera:0
	Recinto:23-101-013-01396-00003 Cultivo:62000 PASTOS PERMANENTES DE 5 O MAS AÑOS-SIN VARIEDAD Secano Carga Ganadera:0
	Recinto:23-101-013-01396-00004 Cultivo:62000 PASTOS PERMANENTES DE 5 O MAS AÑOS-SIN VARIEDAD Secano Carga Ganadera:0
	Recinto:23-101-013-01400-00009 Cultivo:62000 PASTOS PERMANENTES DE 5 O MAS AÑOS-SIN VARIEDAD Secano Carga Ganadera:0
	Recinto:23-101-013-01400-00010 Cultivo:62000 PASTOS PERMANENTES DE 5 O MAS AÑOS-SIN VARIEDAD Secano Carga Ganadera:0
	Recinto:23-101-013-01400-00011 Cultivo:62000 PASTOS PERMANENTES DE 5 O MAS AÑOS-SIN VARIEDAD Secano Carga Ganadera:0
	Recinto:23-101-013-01400-00012 Cultivo:62000 PASTOS PERMANENTES DE 5 O MAS AÑOS-SIN VARIEDAD Secano Carga Ganadera:0
	Recinto:23-101-013-01400-00013 Cultivo:62000 PASTOS PERMANENTES DE 5 O MAS AÑOS-SIN VARIEDAD Secano Carga Ganadera:0
	Recinto:23-101-013-01400-00022 Cultivo:62000 PASTOS PERMANENTES DE 5 O MAS AÑOS-SIN VARIEDAD Secano Carga Ganadera:0
	Recinto:23-101-013-01403-00002 Cultivo:62000 PASTOS PERMANENTES DE 5 O MAS AÑOS-SIN VARIEDAD Secano Carga Ganadera:0

(1) Con incidencias que retienen pago o deniegan el expediente.

(2) Se calcula sobre superficie declarada admisible.

(3) Aplicación del artículo 16 bis del RD 147/2023.

(4) Expediente con algunos recintos de pastos permanentes ubicados en espacios protegidos donde la carga ganadera mínima será 0,1 UGM/ha.

Puede verificar la integridad de una copia de este documento mediante la lectura del código QR adjunto o mediante el acceso a la dirección <https://ws050.juntadeandalucia.es/verificarFirma> indicando el código de VERIFICACIÓN

FIRMADO POR

RAQUEL MARIA ESPIN CRESPO

29/01/2025

VERIFICACIÓN

Pk2jmMURSWMFXCU9VKGJRQ2Q7H5BP3

PÁG. 1897/2713



**INCIDENCIAS****INCIDENCIA DESCRIPCIÓN**

	Ganadera:0			
	Recinto:23-101-013-01404-00001	Cultivo:62000	PASTOS PERMANENTES DE 5 O MAS AÑOS-SIN VARIEDAD	Secano Carga
	Ganadera:0			
	Recinto:23-101-013-01410-00001	Cultivo:62000	PASTOS PERMANENTES DE 5 O MAS AÑOS-SIN VARIEDAD	Secano Carga
	Ganadera:0			
86123	Recinto superficie forrajera que en REGA no tiene clasificación zootécnica permitida.			
	Recinto:23-082-001-00002-00001	Cultivo:62000	PASTOS PERMANENTES DE 5 O MAS AÑOS-SIN VARIEDAD	Secano
	Explotacion:ES231010000200			
	Recinto:23-082-001-00071-00003	Cultivo:62000	PASTOS PERMANENTES DE 5 O MAS AÑOS-SIN VARIEDAD	Secano
	Explotacion:ES231010000200			
	Recinto:23-082-001-00121-00001	Cultivo:62000	PASTOS PERMANENTES DE 5 O MAS AÑOS-SIN VARIEDAD	Secano
	Explotacion:ES231010000200			
	Recinto:23-082-001-00130-00002	Cultivo:62000	PASTOS PERMANENTES DE 5 O MAS AÑOS-SIN VARIEDAD	Secano
	Explotacion:ES231010000200			
	Recinto:23-082-001-00131-00001	Cultivo:62000	PASTOS PERMANENTES DE 5 O MAS AÑOS-SIN VARIEDAD	Secano
	Explotacion:ES231010000200			
	Recinto:23-082-001-00131-00002	Cultivo:62000	PASTOS PERMANENTES DE 5 O MAS AÑOS-SIN VARIEDAD	Secano
	Explotacion:ES231010000200			
	Recinto:23-082-001-00133-00001	Cultivo:62000	PASTOS PERMANENTES DE 5 O MAS AÑOS-SIN VARIEDAD	Secano
	Explotacion:ES231010000200			
	Recinto:23-101-013-00462-00008	Cultivo:62000	PASTOS PERMANENTES DE 5 O MAS AÑOS-SIN VARIEDAD	Secano
	Explotacion:ES231010000200			
	Recinto:23-101-013-01291-00004	Cultivo:62000	PASTOS PERMANENTES DE 5 O MAS AÑOS-SIN VARIEDAD	Secano
	Explotacion:ES231010000200			
	Recinto:23-101-013-01292-00001	Cultivo:62000	PASTOS PERMANENTES DE 5 O MAS AÑOS-SIN VARIEDAD	Secano
	Explotacion:ES231010000200			
	Recinto:23-101-013-01292-00002	Cultivo:62000	PASTOS PERMANENTES DE 5 O MAS AÑOS-SIN VARIEDAD	Secano
	Explotacion:ES231010000200			
	Recinto:23-101-013-01293-00003	Cultivo:62000	PASTOS PERMANENTES DE 5 O MAS AÑOS-SIN VARIEDAD	Secano
	Explotacion:ES231010000200			
	Recinto:23-101-013-01296-00001	Cultivo:62000	PASTOS PERMANENTES DE 5 O MAS AÑOS-SIN VARIEDAD	Secano
	Explotacion:ES231010000200			
	Recinto:23-101-013-01297-00002	Cultivo:62000	PASTOS PERMANENTES DE 5 O MAS AÑOS-SIN VARIEDAD	Secano
	Explotacion:ES231010000200			
	Recinto:23-101-013-01318-00001	Cultivo:62000	PASTOS PERMANENTES DE 5 O MAS AÑOS-SIN VARIEDAD	Secano
	Explotacion:ES231010000200			
	Recinto:23-101-013-01333-00001	Cultivo:62000	PASTOS PERMANENTES DE 5 O MAS AÑOS-SIN VARIEDAD	Secano
	Explotacion:ES231010000200			
	Recinto:23-101-013-01346-00001	Cultivo:62000	PASTOS PERMANENTES DE 5 O MAS AÑOS-SIN VARIEDAD	Secano
	Explotacion:ES231010000200			
	Recinto:23-101-013-01347-00002	Cultivo:62000	PASTOS PERMANENTES DE 5 O MAS AÑOS-SIN VARIEDAD	Secano
	Explotacion:ES231010000200			
	Recinto:23-101-013-01357-00003	Cultivo:62000	PASTOS PERMANENTES DE 5 O MAS AÑOS-SIN VARIEDAD	Secano
	Explotacion:ES231010000200			
	Recinto:23-101-013-01377-00001	Cultivo:62000	PASTOS PERMANENTES DE 5 O MAS AÑOS-SIN VARIEDAD	Secano
	Explotacion:ES231010000200			
	Recinto:23-101-013-01381-00001	Cultivo:62000	PASTOS PERMANENTES DE 5 O MAS AÑOS-SIN VARIEDAD	Secano
	Explotacion:ES231010000200			
	Recinto:23-101-013-01382-00001	Cultivo:62000	PASTOS PERMANENTES DE 5 O MAS AÑOS-SIN VARIEDAD	Secano
	Explotacion:ES231010000200			
	Recinto:23-101-013-01383-00001	Cultivo:62000	PASTOS PERMANENTES DE 5 O MAS AÑOS-SIN VARIEDAD	Secano
	Explotacion:ES231010000200			
	Recinto:23-101-013-01389-00001	Cultivo:62000	PASTOS PERMANENTES DE 5 O MAS AÑOS-SIN VARIEDAD	Secano
	Explotacion:ES231010000200			
	Recinto:23-101-013-01396-00003	Cultivo:62000	PASTOS PERMANENTES DE 5 O MAS AÑOS-SIN VARIEDAD	Secano
	Explotacion:ES231010000200			
	Recinto:23-101-013-01396-00004	Cultivo:62000	PASTOS PERMANENTES DE 5 O MAS AÑOS-SIN VARIEDAD	Secano
	Explotacion:ES231010000200			
	Recinto:23-101-013-01400-00009	Cultivo:62000	PASTOS PERMANENTES DE 5 O MAS AÑOS-SIN VARIEDAD	Secano
	Explotacion:ES231010000200			
	Recinto:23-101-013-01400-00010	Cultivo:62000	PASTOS PERMANENTES DE 5 O MAS AÑOS-SIN VARIEDAD	Secano
	Explotacion:ES231010000200			
	Recinto:23-101-013-01400-00011	Cultivo:62000	PASTOS PERMANENTES DE 5 O MAS AÑOS-SIN VARIEDAD	Secano
	Explotacion:ES231010000200			
	Recinto:23-101-013-01400-00012	Cultivo:62000	PASTOS PERMANENTES DE 5 O MAS AÑOS-SIN VARIEDAD	Secano
	Explotacion:ES231010000200			

(1) Con incidencias que retienen pago o deniegan el expediente.

(2) Se calcula sobre superficie declarada admisible.

(3) Aplicación del artículo 16 bis del RD 147/2023.

(4) Expediente con algunos recintos de pastos permanentes ubicados en espacios protegidos donde la carga ganadera mínima será 0,1 UGM/ha.

Puede verificar la integridad de una copia de este documento mediante la lectura del código QR adjunto o mediante el acceso a la dirección <https://ws050.juntadeandalucia.es/verificarFirma> indicando el código de VERIFICACIÓN

FIRMADO POR

RAQUEL MARIA ESPIN CRESPO

29/01/2025

VERIFICACIÓN

Pk2jmMURSWMFXCU9VKGJRQ2Q7H5BP3

PÁG. 1898/2713





INCIDENCIAS

INCIDENCIA DESCRIPCIÓN

	Recinto:23-101-013-01400-00013 Cultivo:62000 PASTOS PERMANENTES DE 5 O MAS AÑOS-SIN VARIEDAD Secano Explotacion:ES231010000200
	Recinto:23-101-013-01400-00022 Cultivo:62000 PASTOS PERMANENTES DE 5 O MAS AÑOS-SIN VARIEDAD Secano Explotacion:ES231010000200
	Recinto:23-101-013-01403-00002 Cultivo:62000 PASTOS PERMANENTES DE 5 O MAS AÑOS-SIN VARIEDAD Secano Explotacion:ES231010000200
	Recinto:23-101-013-01404-00001 Cultivo:62000 PASTOS PERMANENTES DE 5 O MAS AÑOS-SIN VARIEDAD Secano Explotacion:ES231010000200
	Recinto:23-101-013-01410-00001 Cultivo:62000 PASTOS PERMANENTES DE 5 O MAS AÑOS-SIN VARIEDAD Secano Explotacion:ES231010000200
86126	Recinto de forrajera para Cálculo de Carga Ganadera que No pertenece a Explotación con UGM válida.
	Recinto:23-082-001-00002-00001 Cultivo:62000 PASTOS PERMANENTES DE 5 O MAS AÑOS-SIN VARIEDAD Secano Explotacion:ES231010000200
	Recinto:23-082-001-00071-00003 Cultivo:62000 PASTOS PERMANENTES DE 5 O MAS AÑOS-SIN VARIEDAD Secano Explotacion:ES231010000200
	Recinto:23-082-001-00121-00001 Cultivo:62000 PASTOS PERMANENTES DE 5 O MAS AÑOS-SIN VARIEDAD Secano Explotacion:ES231010000200
	Recinto:23-082-001-00130-00002 Cultivo:62000 PASTOS PERMANENTES DE 5 O MAS AÑOS-SIN VARIEDAD Secano Explotacion:ES231010000200
	Recinto:23-082-001-00131-00001 Cultivo:62000 PASTOS PERMANENTES DE 5 O MAS AÑOS-SIN VARIEDAD Secano Explotacion:ES231010000200
	Recinto:23-082-001-00131-00002 Cultivo:62000 PASTOS PERMANENTES DE 5 O MAS AÑOS-SIN VARIEDAD Secano Explotacion:ES231010000200
	Recinto:23-082-001-00133-00001 Cultivo:62000 PASTOS PERMANENTES DE 5 O MAS AÑOS-SIN VARIEDAD Secano Explotacion:ES231010000200
	Recinto:23-101-013-00462-00008 Cultivo:62000 PASTOS PERMANENTES DE 5 O MAS AÑOS-SIN VARIEDAD Secano Explotacion:ES231010000200
	Recinto:23-101-013-01291-00004 Cultivo:62000 PASTOS PERMANENTES DE 5 O MAS AÑOS-SIN VARIEDAD Secano Explotacion:ES231010000200
	Recinto:23-101-013-01292-00001 Cultivo:62000 PASTOS PERMANENTES DE 5 O MAS AÑOS-SIN VARIEDAD Secano Explotacion:ES231010000200
	Recinto:23-101-013-01292-00002 Cultivo:62000 PASTOS PERMANENTES DE 5 O MAS AÑOS-SIN VARIEDAD Secano Explotacion:ES231010000200
	Recinto:23-101-013-01293-00003 Cultivo:62000 PASTOS PERMANENTES DE 5 O MAS AÑOS-SIN VARIEDAD Secano Explotacion:ES231010000200
	Recinto:23-101-013-01296-00001 Cultivo:62000 PASTOS PERMANENTES DE 5 O MAS AÑOS-SIN VARIEDAD Secano Explotacion:ES231010000200
	Recinto:23-101-013-01297-00002 Cultivo:62000 PASTOS PERMANENTES DE 5 O MAS AÑOS-SIN VARIEDAD Secano Explotacion:ES231010000200
	Recinto:23-101-013-01318-00001 Cultivo:62000 PASTOS PERMANENTES DE 5 O MAS AÑOS-SIN VARIEDAD Secano Explotacion:ES231010000200
	Recinto:23-101-013-01333-00001 Cultivo:62000 PASTOS PERMANENTES DE 5 O MAS AÑOS-SIN VARIEDAD Secano Explotacion:ES231010000200
	Recinto:23-101-013-01346-00001 Cultivo:62000 PASTOS PERMANENTES DE 5 O MAS AÑOS-SIN VARIEDAD Secano Explotacion:ES231010000200
	Recinto:23-101-013-01347-00002 Cultivo:62000 PASTOS PERMANENTES DE 5 O MAS AÑOS-SIN VARIEDAD Secano Explotacion:ES231010000200
	Recinto:23-101-013-01357-00003 Cultivo:62000 PASTOS PERMANENTES DE 5 O MAS AÑOS-SIN VARIEDAD Secano Explotacion:ES231010000200
	Recinto:23-101-013-01377-00001 Cultivo:62000 PASTOS PERMANENTES DE 5 O MAS AÑOS-SIN VARIEDAD Secano Explotacion:ES231010000200
	Recinto:23-101-013-01381-00001 Cultivo:62000 PASTOS PERMANENTES DE 5 O MAS AÑOS-SIN VARIEDAD Secano Explotacion:ES231010000200
	Recinto:23-101-013-01382-00001 Cultivo:62000 PASTOS PERMANENTES DE 5 O MAS AÑOS-SIN VARIEDAD Secano Explotacion:ES231010000200
	Recinto:23-101-013-01383-00001 Cultivo:62000 PASTOS PERMANENTES DE 5 O MAS AÑOS-SIN VARIEDAD Secano Explotacion:ES231010000200
	Recinto:23-101-013-01389-00001 Cultivo:62000 PASTOS PERMANENTES DE 5 O MAS AÑOS-SIN VARIEDAD Secano Explotacion:ES231010000200
	Recinto:23-101-013-01396-00003 Cultivo:62000 PASTOS PERMANENTES DE 5 O MAS AÑOS-SIN VARIEDAD Secano Explotacion:ES231010000200
	Recinto:23-101-013-01396-00004 Cultivo:62000 PASTOS PERMANENTES DE 5 O MAS AÑOS-SIN VARIEDAD Secano Explotacion:ES231010000200
	Recinto:23-101-013-01400-00009 Cultivo:62000 PASTOS PERMANENTES DE 5 O MAS AÑOS-SIN VARIEDAD Secano Explotacion:ES231010000200
	Recinto:23-101-013-01400-00010 Cultivo:62000 PASTOS PERMANENTES DE 5 O MAS AÑOS-SIN VARIEDAD Secano Explotacion:ES231010000200

(1) Con incidencias que retienen pago o deniegan el expediente.

(2) Se calcula sobre superficie declarada admisible.

(3) Aplicación del artículo 16 bis del RD 147/2023.

(4) Expediente con algunos recintos de pastos permanentes ubicados en espacios protegidos donde la carga ganadera mínima será 0,1 UGM/ha.

Puede verificar la integridad de una copia de este documento mediante la lectura del código QR adjunto o mediante el acceso a la dirección <https://ws050.juntadeandalucia.es/verificarFirma> indicando el código de VERIFICACIÓN

FIRMADO POR	RAQUEL MARIA ESPIN CRESPO	29/01/2025	
VERIFICACIÓN	Pk2jmMURSWMFXCU9VKGJRQ2Q7H5BP3	PÁG. 1899/2713	



INCIDENCIAS

INCIDENCIA DESCRIPCIÓN

Explotacion:ES231010000200
 Recinto:23-101-013-01400-00011 Cultivo:62000 PASTOS PERMANENTES DE 5 O MAS AÑOS-SIN VARIEDAD Secano
 Explotacion:ES231010000200
 Recinto:23-101-013-01400-00012 Cultivo:62000 PASTOS PERMANENTES DE 5 O MAS AÑOS-SIN VARIEDAD Secano
 Explotacion:ES231010000200
 Recinto:23-101-013-01400-00013 Cultivo:62000 PASTOS PERMANENTES DE 5 O MAS AÑOS-SIN VARIEDAD Secano
 Explotacion:ES231010000200
 Recinto:23-101-013-01400-00022 Cultivo:62000 PASTOS PERMANENTES DE 5 O MAS AÑOS-SIN VARIEDAD Secano
 Explotacion:ES231010000200
 Recinto:23-101-013-01403-00002 Cultivo:62000 PASTOS PERMANENTES DE 5 O MAS AÑOS-SIN VARIEDAD Secano
 Explotacion:ES231010000200
 Recinto:23-101-013-01404-00001 Cultivo:62000 PASTOS PERMANENTES DE 5 O MAS AÑOS-SIN VARIEDAD Secano
 Explotacion:ES231010000200
 Recinto:23-101-013-01410-00001 Cultivo:62000 PASTOS PERMANENTES DE 5 O MAS AÑOS-SIN VARIEDAD Secano
 Explotacion:ES231010000200

Datos considerados para el Cálculo de la Carga Ganadera del expediente

Superficie determinada para Cálculo Carga Ganadera: 0,00 ha
Carga Ganadera del Expediente: 0,00 ugm/ha

Incidenias de carga ganadera

INCIDENCIA DESCRIPCIÓN

86123 Recinto superficie forrajera que en REGA no tiene clasificación zootécnica permitida.
 Recinto:23-101-013-01400-00022 Cultivo:62000 PASTOS PERMANENTES DE 5 O MAS AÑOS-SIN VARIEDAD Secano
 Explotacion:ES231010000200
 Recinto:23-082-001-00002-00001 Cultivo:62000 PASTOS PERMANENTES DE 5 O MAS AÑOS-SIN VARIEDAD Secano
 Explotacion:ES231010000200
 Recinto:23-101-013-01410-00001 Cultivo:62000 PASTOS PERMANENTES DE 5 O MAS AÑOS-SIN VARIEDAD Secano
 Explotacion:ES231010000200
 Recinto:23-101-013-01318-00001 Cultivo:62000 PASTOS PERMANENTES DE 5 O MAS AÑOS-SIN VARIEDAD Secano
 Explotacion:ES231010000200
 Recinto:23-101-013-01297-00002 Cultivo:62000 PASTOS PERMANENTES DE 5 O MAS AÑOS-SIN VARIEDAD Secano
 Explotacion:ES231010000200
 Recinto:23-101-013-01296-00001 Cultivo:62000 PASTOS PERMANENTES DE 5 O MAS AÑOS-SIN VARIEDAD Secano
 Explotacion:ES231010000200
 Recinto:23-101-013-01291-00004 Cultivo:62000 PASTOS PERMANENTES DE 5 O MAS AÑOS-SIN VARIEDAD Secano
 Explotacion:ES231010000200
 Recinto:23-101-013-01292-00002 Cultivo:62000 PASTOS PERMANENTES DE 5 O MAS AÑOS-SIN VARIEDAD Secano
 Explotacion:ES231010000200
 Recinto:23-101-013-01293-00003 Cultivo:62000 PASTOS PERMANENTES DE 5 O MAS AÑOS-SIN VARIEDAD Secano
 Explotacion:ES231010000200
 Recinto:23-101-013-01383-00001 Cultivo:62000 PASTOS PERMANENTES DE 5 O MAS AÑOS-SIN VARIEDAD Secano
 Explotacion:ES231010000200
 Recinto:23-101-013-01377-00001 Cultivo:62000 PASTOS PERMANENTES DE 5 O MAS AÑOS-SIN VARIEDAD Secano
 Explotacion:ES231010000200
 Recinto:23-101-013-01357-00003 Cultivo:62000 PASTOS PERMANENTES DE 5 O MAS AÑOS-SIN VARIEDAD Secano
 Explotacion:ES231010000200
 Recinto:23-101-013-01346-00001 Cultivo:62000 PASTOS PERMANENTES DE 5 O MAS AÑOS-SIN VARIEDAD Secano
 Explotacion:ES231010000200
 Recinto:23-101-013-01347-00002 Cultivo:62000 PASTOS PERMANENTES DE 5 O MAS AÑOS-SIN VARIEDAD Secano
 Explotacion:ES231010000200
 Recinto:23-101-013-01333-00001 Cultivo:62000 PASTOS PERMANENTES DE 5 O MAS AÑOS-SIN VARIEDAD Secano
 Explotacion:ES231010000200
 Recinto:23-101-013-01292-00001 Cultivo:62000 PASTOS PERMANENTES DE 5 O MAS AÑOS-SIN VARIEDAD Secano
 Explotacion:ES231010000200
 Recinto:23-101-013-01404-00001 Cultivo:62000 PASTOS PERMANENTES DE 5 O MAS AÑOS-SIN VARIEDAD Secano
 Explotacion:ES231010000200
 Recinto:23-082-001-00071-00003 Cultivo:62000 PASTOS PERMANENTES DE 5 O MAS AÑOS-SIN VARIEDAD Secano
 Explotacion:ES231010000200
 Recinto:23-101-013-01400-00012 Cultivo:62000 PASTOS PERMANENTES DE 5 O MAS AÑOS-SIN VARIEDAD Secano
 Explotacion:ES231010000200
 Recinto:23-101-013-01400-00011 Cultivo:62000 PASTOS PERMANENTES DE 5 O MAS AÑOS-SIN VARIEDAD Secano

(1) Con incidencias que retienen pago o deniegan el expediente.
 (2) Se calcula sobre superficie declarada admisible.
 (3) Aplicación del artículo 16 bis del RD 147/2023.
 (4) Expediente con algunos recintos de pastos permanentes ubicados en espacios protegidos donde la carga ganadera mínima será 0,1 UGM/ha.

Puede verificar la integridad de una copia de este documento mediante la lectura del código QR adjunto o mediante el acceso a la dirección https://ws050.juntadeandalucia.es/verificarFirma indicando el código de VERIFICACIÓN			
FIRMADO POR	RAQUEL MARIA ESPIN CRESPO	29/01/2025	
VERIFICACIÓN	Pk2jmMURSWMFXCU9VKGJRQ2Q7H5BP3	PÁG. 1900/2713	



	Explotacion:ES231010000200			
	Recinto:23-101-013-01403-00002	Cultivo:62000	PASTOS PERMANENTES DE 5 O MAS AÑOS-SIN VARIEDAD	Secano
	Explotacion:ES231010000200			
	Recinto:23-101-013-01400-00013	Cultivo:62000	PASTOS PERMANENTES DE 5 O MAS AÑOS-SIN VARIEDAD	Secano
	Explotacion:ES231010000200			
	Recinto:23-101-013-01396-00004	Cultivo:62000	PASTOS PERMANENTES DE 5 O MAS AÑOS-SIN VARIEDAD	Secano
	Explotacion:ES231010000200			
	Recinto:23-082-001-00131-00002	Cultivo:62000	PASTOS PERMANENTES DE 5 O MAS AÑOS-SIN VARIEDAD	Secano
	Explotacion:ES231010000200			
	Recinto:23-082-001-00133-00001	Cultivo:62000	PASTOS PERMANENTES DE 5 O MAS AÑOS-SIN VARIEDAD	Secano
	Explotacion:ES231010000200			
	Recinto:23-101-013-01396-00003	Cultivo:62000	PASTOS PERMANENTES DE 5 O MAS AÑOS-SIN VARIEDAD	Secano
	Explotacion:ES231010000200			
	Recinto:23-101-013-01400-00010	Cultivo:62000	PASTOS PERMANENTES DE 5 O MAS AÑOS-SIN VARIEDAD	Secano
	Explotacion:ES231010000200			
	Recinto:23-082-001-00131-00001	Cultivo:62000	PASTOS PERMANENTES DE 5 O MAS AÑOS-SIN VARIEDAD	Secano
	Explotacion:ES231010000200			
	Recinto:23-101-013-01400-00009	Cultivo:62000	PASTOS PERMANENTES DE 5 O MAS AÑOS-SIN VARIEDAD	Secano
	Explotacion:ES231010000200			
	Recinto:23-082-001-00121-00001	Cultivo:62000	PASTOS PERMANENTES DE 5 O MAS AÑOS-SIN VARIEDAD	Secano
	Explotacion:ES231010000200			
	Recinto:23-082-001-00130-00002	Cultivo:62000	PASTOS PERMANENTES DE 5 O MAS AÑOS-SIN VARIEDAD	Secano
	Explotacion:ES231010000200			
	Recinto:23-101-013-01389-00001	Cultivo:62000	PASTOS PERMANENTES DE 5 O MAS AÑOS-SIN VARIEDAD	Secano
	Explotacion:ES231010000200			
	Recinto:23-101-013-00462-00008	Cultivo:62000	PASTOS PERMANENTES DE 5 O MAS AÑOS-SIN VARIEDAD	Secano
	Explotacion:ES231010000200			
	Recinto:23-101-013-01381-00001	Cultivo:62000	PASTOS PERMANENTES DE 5 O MAS AÑOS-SIN VARIEDAD	Secano
	Explotacion:ES231010000200			
	Recinto:23-101-013-01382-00001	Cultivo:62000	PASTOS PERMANENTES DE 5 O MAS AÑOS-SIN VARIEDAD	Secano
	Explotacion:ES231010000200			
86126	Recinto de forrajera para Cálculo de Carga Ganadera que No pertenece a Explotación con UGM válida.			
	Recinto:23-101-013-01400-00022	Cultivo:62000	PASTOS PERMANENTES DE 5 O MAS AÑOS-SIN VARIEDAD	Secano
	Explotacion:ES231010000200			
	Recinto:23-082-001-00002-00001	Cultivo:62000	PASTOS PERMANENTES DE 5 O MAS AÑOS-SIN VARIEDAD	Secano
	Explotacion:ES231010000200			
	Recinto:23-101-013-01410-00001	Cultivo:62000	PASTOS PERMANENTES DE 5 O MAS AÑOS-SIN VARIEDAD	Secano
	Explotacion:ES231010000200			
	Recinto:23-101-013-01318-00001	Cultivo:62000	PASTOS PERMANENTES DE 5 O MAS AÑOS-SIN VARIEDAD	Secano
	Explotacion:ES231010000200			
	Recinto:23-101-013-01297-00002	Cultivo:62000	PASTOS PERMANENTES DE 5 O MAS AÑOS-SIN VARIEDAD	Secano
	Explotacion:ES231010000200			
	Recinto:23-101-013-01296-00001	Cultivo:62000	PASTOS PERMANENTES DE 5 O MAS AÑOS-SIN VARIEDAD	Secano
	Explotacion:ES231010000200			
	Recinto:23-101-013-01291-00004	Cultivo:62000	PASTOS PERMANENTES DE 5 O MAS AÑOS-SIN VARIEDAD	Secano
	Explotacion:ES231010000200			
	Recinto:23-101-013-01292-00002	Cultivo:62000	PASTOS PERMANENTES DE 5 O MAS AÑOS-SIN VARIEDAD	Secano
	Explotacion:ES231010000200			
	Recinto:23-101-013-01293-00003	Cultivo:62000	PASTOS PERMANENTES DE 5 O MAS AÑOS-SIN VARIEDAD	Secano
	Explotacion:ES231010000200			
	Recinto:23-101-013-01383-00001	Cultivo:62000	PASTOS PERMANENTES DE 5 O MAS AÑOS-SIN VARIEDAD	Secano
	Explotacion:ES231010000200			
	Recinto:23-101-013-01377-00001	Cultivo:62000	PASTOS PERMANENTES DE 5 O MAS AÑOS-SIN VARIEDAD	Secano
	Explotacion:ES231010000200			
	Recinto:23-101-013-01357-00003	Cultivo:62000	PASTOS PERMANENTES DE 5 O MAS AÑOS-SIN VARIEDAD	Secano
	Explotacion:ES231010000200			
	Recinto:23-101-013-01346-00001	Cultivo:62000	PASTOS PERMANENTES DE 5 O MAS AÑOS-SIN VARIEDAD	Secano
	Explotacion:ES231010000200			
	Recinto:23-101-013-01347-00002	Cultivo:62000	PASTOS PERMANENTES DE 5 O MAS AÑOS-SIN VARIEDAD	Secano
	Explotacion:ES231010000200			
	Recinto:23-101-013-01333-00001	Cultivo:62000	PASTOS PERMANENTES DE 5 O MAS AÑOS-SIN VARIEDAD	Secano
	Explotacion:ES231010000200			
	Recinto:23-101-013-01292-00001	Cultivo:62000	PASTOS PERMANENTES DE 5 O MAS AÑOS-SIN VARIEDAD	Secano
	Explotacion:ES231010000200			
	Recinto:23-101-013-01404-00001	Cultivo:62000	PASTOS PERMANENTES DE 5 O MAS AÑOS-SIN VARIEDAD	Secano
	Explotacion:ES231010000200			
	Recinto:23-082-001-00071-00003	Cultivo:62000	PASTOS PERMANENTES DE 5 O MAS AÑOS-SIN VARIEDAD	Secano
	Explotacion:ES231010000200			
	Recinto:23-101-013-01400-00012	Cultivo:62000	PASTOS PERMANENTES DE 5 O MAS AÑOS-SIN VARIEDAD	Secano

(1) Con incidencias que retienen pago o deniegan el expediente.
 (2) Se calcula sobre superficie declarada admisible.
 (3) Aplicación del artículo 16 bis del RD 147/2023.
 (4) Expediente con algunos recintos de pastos permanentes ubicados en espacios protegidos donde la carga ganadera mínima será 0,1 UGM/ha.

Puede verificar la integridad de una copia de este documento mediante la lectura del código QR adjunto o mediante el acceso a la dirección https://ws050.juntadeandalucia.es/verificarFirma indicando el código de VERIFICACIÓN			
FIRMADO POR	RAQUEL MARIA ESPIN CRESPO	29/01/2025	
VERIFICACIÓN	Pk2jmMURSWMFXCU9VKGJRQ2Q7H5BP3	PÁG. 1901/2713	



	Explotacion:ES231010000200	
	Recinto:23-101-013-01400-00011 Cultivo:62000 PASTOS PERMANENTES DE 5 O MAS AÑOS-SIN VARIEDAD Secano	
	Explotacion:ES231010000200	
	Recinto:23-101-013-01403-00002 Cultivo:62000 PASTOS PERMANENTES DE 5 O MAS AÑOS-SIN VARIEDAD Secano	
	Explotacion:ES231010000200	
	Recinto:23-101-013-01400-00013 Cultivo:62000 PASTOS PERMANENTES DE 5 O MAS AÑOS-SIN VARIEDAD Secano	
	Explotacion:ES231010000200	
	Recinto:23-101-013-01396-00004 Cultivo:62000 PASTOS PERMANENTES DE 5 O MAS AÑOS-SIN VARIEDAD Secano	
	Explotacion:ES231010000200	
	Recinto:23-082-001-00131-00002 Cultivo:62000 PASTOS PERMANENTES DE 5 O MAS AÑOS-SIN VARIEDAD Secano	
	Explotacion:ES231010000200	
	Recinto:23-082-001-00133-00001 Cultivo:62000 PASTOS PERMANENTES DE 5 O MAS AÑOS-SIN VARIEDAD Secano	
	Explotacion:ES231010000200	
	Recinto:23-101-013-01396-00003 Cultivo:62000 PASTOS PERMANENTES DE 5 O MAS AÑOS-SIN VARIEDAD Secano	
	Explotacion:ES231010000200	
	Recinto:23-101-013-01400-00010 Cultivo:62000 PASTOS PERMANENTES DE 5 O MAS AÑOS-SIN VARIEDAD Secano	
	Explotacion:ES231010000200	
	Recinto:23-082-001-00131-00001 Cultivo:62000 PASTOS PERMANENTES DE 5 O MAS AÑOS-SIN VARIEDAD Secano	
	Explotacion:ES231010000200	
	Recinto:23-101-013-01400-00009 Cultivo:62000 PASTOS PERMANENTES DE 5 O MAS AÑOS-SIN VARIEDAD Secano	
	Explotacion:ES231010000200	
	Recinto:23-082-001-00121-00001 Cultivo:62000 PASTOS PERMANENTES DE 5 O MAS AÑOS-SIN VARIEDAD Secano	
	Explotacion:ES231010000200	
	Recinto:23-082-001-00130-00002 Cultivo:62000 PASTOS PERMANENTES DE 5 O MAS AÑOS-SIN VARIEDAD Secano	
	Explotacion:ES231010000200	
	Recinto:23-101-013-01389-00001 Cultivo:62000 PASTOS PERMANENTES DE 5 O MAS AÑOS-SIN VARIEDAD Secano	
	Explotacion:ES231010000200	
	Recinto:23-101-013-00462-00008 Cultivo:62000 PASTOS PERMANENTES DE 5 O MAS AÑOS-SIN VARIEDAD Secano	
	Explotacion:ES231010000200	
	Recinto:23-101-013-01381-00001 Cultivo:62000 PASTOS PERMANENTES DE 5 O MAS AÑOS-SIN VARIEDAD Secano	
	Explotacion:ES231010000200	
	Recinto:23-101-013-01382-00001 Cultivo:62000 PASTOS PERMANENTES DE 5 O MAS AÑOS-SIN VARIEDAD Secano	
	Explotacion:ES231010000200	
86128	Recinto de Forrajeras que no ha contabilizado para Carga Ganadera por no tener una explotación válida para el cálculo de la Carga Ganadera	
	Recinto:23-101-013-01400-00022 Cultivo:62 PASTOS PERMANENTES DE 5 O MAS AÑOS-	
	Recinto:23-082-001-00002-00001 Cultivo:62 PASTOS PERMANENTES DE 5 O MAS AÑOS-	
	Recinto:23-101-013-01410-00001 Cultivo:62 PASTOS PERMANENTES DE 5 O MAS AÑOS-	
	Recinto:23-101-013-01318-00001 Cultivo:62 PASTOS PERMANENTES DE 5 O MAS AÑOS-	
	Recinto:23-101-013-01297-00002 Cultivo:62 PASTOS PERMANENTES DE 5 O MAS AÑOS-	
	Recinto:23-101-013-01296-00001 Cultivo:62 PASTOS PERMANENTES DE 5 O MAS AÑOS-	
	Recinto:23-101-013-01291-00004 Cultivo:62 PASTOS PERMANENTES DE 5 O MAS AÑOS-	
	Recinto:23-101-013-01292-00002 Cultivo:62 PASTOS PERMANENTES DE 5 O MAS AÑOS-	
	Recinto:23-101-013-01293-00003 Cultivo:62 PASTOS PERMANENTES DE 5 O MAS AÑOS-	
	Recinto:23-101-013-01383-00001 Cultivo:62 PASTOS PERMANENTES DE 5 O MAS AÑOS-	
	Recinto:23-101-013-01377-00001 Cultivo:62 PASTOS PERMANENTES DE 5 O MAS AÑOS-	
	Recinto:23-101-013-01357-00003 Cultivo:62 PASTOS PERMANENTES DE 5 O MAS AÑOS-	
	Recinto:23-101-013-01346-00001 Cultivo:62 PASTOS PERMANENTES DE 5 O MAS AÑOS-	
	Recinto:23-101-013-01347-00002 Cultivo:62 PASTOS PERMANENTES DE 5 O MAS AÑOS-	
	Recinto:23-101-013-01333-00001 Cultivo:62 PASTOS PERMANENTES DE 5 O MAS AÑOS-	
	Recinto:23-101-013-01292-00001 Cultivo:62 PASTOS PERMANENTES DE 5 O MAS AÑOS-	
	Recinto:23-101-013-01404-00001 Cultivo:62 PASTOS PERMANENTES DE 5 O MAS AÑOS-	
	Recinto:23-082-001-00071-00003 Cultivo:62 PASTOS PERMANENTES DE 5 O MAS AÑOS-	
	Recinto:23-101-013-01400-00012 Cultivo:62 PASTOS PERMANENTES DE 5 O MAS AÑOS-	
	Recinto:23-101-013-01400-00011 Cultivo:62 PASTOS PERMANENTES DE 5 O MAS AÑOS-	
	Recinto:23-101-013-01403-00002 Cultivo:62 PASTOS PERMANENTES DE 5 O MAS AÑOS-	
	Recinto:23-101-013-01400-00013 Cultivo:62 PASTOS PERMANENTES DE 5 O MAS AÑOS-	
	Recinto:23-101-013-01396-00004 Cultivo:62 PASTOS PERMANENTES DE 5 O MAS AÑOS-	
	Recinto:23-082-001-00131-00002 Cultivo:62 PASTOS PERMANENTES DE 5 O MAS AÑOS-	
	Recinto:23-082-001-00133-00001 Cultivo:62 PASTOS PERMANENTES DE 5 O MAS AÑOS-	
	Recinto:23-101-013-01396-00003 Cultivo:62 PASTOS PERMANENTES DE 5 O MAS AÑOS-	
	Recinto:23-101-013-01400-00010 Cultivo:62 PASTOS PERMANENTES DE 5 O MAS AÑOS-	
	Recinto:23-082-001-00131-00001 Cultivo:62 PASTOS PERMANENTES DE 5 O MAS AÑOS-	
	Recinto:23-101-013-01400-00009 Cultivo:62 PASTOS PERMANENTES DE 5 O MAS AÑOS-	
	Recinto:23-082-001-00121-00001 Cultivo:62 PASTOS PERMANENTES DE 5 O MAS AÑOS-	

(1) Con incidencias que retienen pago o deniegan el expediente.

(2) Se calcula sobre superficie declarada admisible.

(3) Aplicación del artículo 16 bis del RD 147/2023.

(4) Expediente con algunos recintos de pastos permanentes ubicados en espacios protegidos donde la carga ganadera mínima será 0,1 UGM/ha.

Puede verificar la integridad de una copia de este documento mediante la lectura del código QR adjunto o mediante el acceso a la dirección <https://ws050.juntadeandalucia.es/verificarFirma> indicando el código de VERIFICACIÓN

FIRMADO POR	RAQUEL MARIA ESPIN CRESPO	29/01/2025	
VERIFICACIÓN	Pk2jmMURSWMFXCU9VKGJQR2Q7H5BP3	PÁG. 1902/2713	



	Recinto:23-082-001-00130-00002	Cultivo:62 PASTOS PERMANENTES DE 5 O MAS AÑOS-
	Recinto:23-101-013-01389-00001	Cultivo:62 PASTOS PERMANENTES DE 5 O MAS AÑOS-
	Recinto:23-101-013-00462-00008	Cultivo:62 PASTOS PERMANENTES DE 5 O MAS AÑOS-
	Recinto:23-101-013-01381-00001	Cultivo:62 PASTOS PERMANENTES DE 5 O MAS AÑOS-
	Recinto:23-101-013-01382-00001	Cultivo:62 PASTOS PERMANENTES DE 5 O MAS AÑOS-
86132	Recinto superficie forrajera que no realiza la actividad de producción de pastoreo.	
	Recinto:23-082-001-00071-00001	Cultivo:20000 BARBECHO TRADICIONAL-SIN VARIEDAD Secano
	Recinto:23-082-001-00042-00005	Cultivo:20000 BARBECHO TRADICIONAL-SIN VARIEDAD Secano

(1) Con incidencias que retienen pago o deniegan el expediente.
(2) Se calcula sobre superficie declarada admisible.
(3) Aplicación del artículo 16 bis del RD 147/2023.
(4) Expediente con algunos recintos de pastos permanentes ubicados en espacios protegidos donde la carga ganadera mínima será 0,1 UGM/ha.

Puede verificar la integridad de una copia de este documento mediante la lectura del código QR adjunto o mediante el acceso a la dirección <https://ws050.juntadeandalucia.es/verificarFirma> indicando el código de VERIFICACIÓN

FIRMADO POR	RAQUEL MARIA ESPIN CRESPO	29/01/2025	
VERIFICACIÓN	Pk2jmMURSWMFXC9VKGJRQ2Q7H5BP3	PÁG. 1903/2713	

**APELLIDOS Y NOMBRE / RAZÓN SOCIAL**

FERNANDEZ BUSTOS GABRIEL

NIF

****8712*

EXPEDIENTE

1040457

RESOLUCIÓN

CONCESIÓN DE LA AYUDA

DATOS DE MANTENIMIENTO UNIDADES**GRUPO DE PAGO**

ZONAS DE MONTAÑA

**Sup. Dec.
Admisible**

431,84

**Sup.
Resuelta**

412,55

Sobredecl.

19,29

% Sobredecl.

4,47

RESUMEN DE PAGOS

	IMPORTE (Euros)			
	<u>RESUELTO</u>	<u>FEADER</u>	<u>MAPA</u>	<u>CAPADR</u>
Pago realizado	1.779,98	1.512,98	174,62	92,38

APLICACIÓN DE REDUCCIONES Y PENALIZACIONES (%)

<u>Crterios de subvencionabilidad (1)</u>	<u>Presentación tardia</u>	<u>Omisión declaración</u>	<u>Condicionalidad</u>
0,00	0,00	0,00	0,00

IMPORTE (Euros)

<u>Calculado(2)</u>	<u>Reducción</u>	<u>Penalización</u>	<u>Reducción Penalización (3)</u>	<u>Penalización adicional</u>	<u>Resuelto</u>	<u>FEADER</u>	<u>MAPA</u>	<u>CAPADR</u>
2.046,00 €	91,39 €	174,62 €	0,00 €	0,00 €	1.779,98 €	1.512,98 €	174,62 €	92,38 €
Importe Unitario:	93,00 €	Nuevo Importe Unitario:	4,74 €					

(1) Con incidencias que retienen pago o deniegan el expediente.

(2) Se calcula sobre superficie declarada admisible.

(3) Aplicación del artículo 16 bis del RD 147/2023.

(4) Expediente con algunos recintos de pastos permanentes ubicados en espacios protegidos donde la carga ganadera mínima será 0,1 UGM/ha.

Puede verificar la integridad de una copia de este documento mediante la lectura del código QR adjunto o mediante el acceso a la dirección <https://ws050.juntadeandalucia.es/verificarFirma> indicando el código de VERIFICACIÓN

FIRMADO POR

RAQUEL MARIA ESPIN CRESPO

29/01/2025

VERIFICACIÓN

Pk2jmMURSWMFXCU9VKGJRRQ2Q7H5BP3

PÁG. 1904/2713



**RECINTOS PROPUESTOS**

REF.	REFERENCIA SIGPAC	CULTIVO	S/R	USO SIGPAC	Sup. Dec. admisible	Sup. Campo	Sup. Determ.	Sup. Resuelta
-1577346	23-045-007-00602-0002	CEBADA	S		0,53		0,53	0,00
-1577345	23-045-007-00541-0002	CEBADA	S		0,23		0,23	0,00
-1577344	23-045-007-00450-0001	CEBADA	S		0,89		0,89	0,00
-1577343	23-045-007-00422-0005	BARBECHO TRADICIONAL	S		0,14		0,14	0,00
-1577342	23-045-007-00422-0006	CEBADA	S		0,28		0,28	0,00
-1577341	23-045-007-00424-0001	CEBADA	S		0,39		0,39	0,00
-1577340	23-045-007-00551-0010	BARBECHO TRADICIONAL	S		3,94		3,94	0,00
-1559516	23-045-007-00550-0005	BARBECHO TRADICIONAL	S		0,88		0,88	0,88
-1559515	23-045-007-00550-0005	BARBECHO TRADICIONAL	S		1,38		1,38	1,38
-1556476	23-045-007-00483-0001	PASTOS PERMANENTES DE 5 O MAS AÑOS	S		0,02		0,02	0,02
-1556475	23-045-007-00483-0001	PASTOS PERMANENTES DE 5 O MAS AÑOS	S		0,01		0,01	0,01
-1556474	23-045-007-00483-0001	PASTOS PERMANENTES DE 5 O MAS AÑOS	S		0,01		0,01	0,01
-1556473	23-045-007-00483-0001	PASTOS PERMANENTES DE 5 O MAS AÑOS	S		0,05		0,05	0,05
-1556472	23-045-007-00483-0001	PASTOS PERMANENTES DE 5 O MAS AÑOS	S		0,00		0,00	0,00
-1556471	23-045-007-00483-0001	PASTOS PERMANENTES DE 5 O MAS AÑOS	S		0,01		0,01	0,01
-1556470	23-045-007-00483-0001	PASTOS PERMANENTES DE 5 O MAS AÑOS	S		0,05		0,05	0,05
-1334195	23-045-001-00379-0008	PASTOS PERMANENTES DE 5 O MAS AÑOS	S		0,84		0,84	0,84
-1334194	23-045-001-00379-0007	PASTOS PERMANENTES DE 5 O MAS AÑOS	S		1,07		1,07	1,07
-1334191	23-045-001-00298-0004	PASTOS PERMANENTES DE 5 O MAS AÑOS	S		0,88		0,88	0,88
-1334189	23-045-001-00298-0002	PASTOS PERMANENTES DE 5 O MAS AÑOS	S		0,78		0,78	0,78
-1334187	23-045-001-00297-0009	PASTOS PERMANENTES DE 5 O MAS AÑOS	S		0,20		0,20	0,20
-1334048	23-045-001-00297-0002	PASTOS PERMANENTES DE 5 O MAS AÑOS	S		0,55		0,55	0,55
-1334047	23-045-001-00298-0008	PASTOS PERMANENTES DE 5 O MAS AÑOS	S		2,24		2,24	2,24
-1334042	23-045-001-00286-0001	PASTOS PERMANENTES DE 5 O MAS AÑOS	S		0,92		0,92	0,92
-1334041	23-045-001-00297-0004	PASTOS PERMANENTES DE 5 O MAS AÑOS	S		3,71		3,71	3,71
-1334040	23-045-001-00296-0001	PASTOS PERMANENTES DE 5 O MAS AÑOS	S		3,02		3,02	3,02
-1334039	23-045-001-00295-0002	PASTOS PERMANENTES DE 5 O MAS AÑOS	S		1,75		1,75	1,75
-1334038	23-045-001-00295-0001	PASTOS PERMANENTES DE 5 O MAS AÑOS	S		2,25		2,25	2,25
-1294604	23-045-007-08627-0003	PASTOS PERMANENTES DE 5 O MAS AÑOS	S		0,80		0,80	0,66
-1294588	23-045-007-00630-0005	PASTOS PERMANENTES DE 5 O MAS AÑOS	S		0,55		0,55	0,00
-1294330	23-073-026-00036-0023	CEBADA	S		3,55		3,55	3,55
-1294329	23-073-026-00036-0014	BARBECHO TRADICIONAL	S		3,67		3,67	3,67
-1294318	23-073-026-00036-0049	CEBADA	S		1,91		1,91	1,89
-1294317	23-073-026-00036-0028	CEBADA	S		3,02		3,02	3,02
-1294292	23-073-026-00036-0008	BARBECHO TRADICIONAL	S		32,57		32,57	32,57
-1294273	23-073-025-00555-0040	CEBADA	S		0,55		0,55	0,55
-1294272	23-073-025-00555-0003	CEBADA	S		2,89		2,89	2,89
-1294271	23-073-025-00554-0018	CEBADA	S		2,14		2,14	2,14
-1294257	23-073-025-00554-0001	BARBECHO TRADICIONAL	S		3,47		3,47	3,47
-1294256	23-073-025-00554-0044	BARBECHO TRADICIONAL	S		1,29		1,29	1,29
-1293787	23-045-007-00551-0004	TRIGO BLANDO	S		3,46		3,46	3,46
-1293720	23-045-007-10460-0002	PASTOS PERMANENTES DE 5 O MAS AÑOS	S		0,14		0,14	0,14
-1293719	23-045-007-00716-0001	PASTOS PERMANENTES DE 5 O MAS AÑOS	S		4,97		4,97	4,97
-1055983	23-073-027-00514-0010	PASTOS PERMANENTES DE 5 O MAS AÑOS	S		0,12		0,12	0,12
-1055975	23-073-025-00342-0005	BARBECHO TRADICIONAL	S		0,02		0,02	0,02
-1055974	23-073-024-00261-0007	SANDÍA	R		1,78		1,78	1,74
-1055973	23-073-024-00260-0019	SANDÍA	R		6,17		6,17	6,17
-1055970	23-045-007-00460-0005	PASTOS PERMANENTES DE 5 O MAS AÑOS	S		0,08		0,08	0,08
-820050	23-045-007-00443-0001	PASTOS PERMANENTES DE 5 O MAS AÑOS	S		0,32		0,32	0,32
-820049	23-045-007-00441-0001	PASTOS PERMANENTES DE 5 O MAS AÑOS	S		0,34		0,34	0,34
-820048	23-045-007-00439-0001	PASTOS PERMANENTES DE 5 O MAS AÑOS	S		0,18		0,18	0,18
-820047	23-045-007-00468-0001	PASTOS PERMANENTES DE 5 O MAS AÑOS	S		0,25		0,25	0,25

(1) Con incidencias que retienen pago o deniegan el expediente.

(2) Se calcula sobre superficie declarada admisible.

(3) Aplicación del artículo 16 bis del RD 147/2023.

(4) Expediente con algunos recintos de pastos permanentes ubicados en espacios protegidos donde la carga ganadera mínima será 0,1 UGM/ha.

Puede verificar la integridad de una copia de este documento mediante la lectura del código QR adjunto o mediante el acceso a la dirección <https://ws050.juntadeandalucia.es/verificarFirma> indicando el código de VERIFICACIÓN

FIRMADO POR

RAQUEL MARIA ESPIN CRESPO

29/01/2025

VERIFICACIÓN

Pk2jmMURSWMFXCU9VKGJQR2Q7H5BP3

PÁG. 1905/2713



**RECINTOS PROPUESTOS**

REF.	REFERENCIA SIGPAC	CULTIVO	S/R	USO SIGPAC	Sup. Dec. admisible	Sup. Campo	Sup. Determ.	Sup. Resuelta
-820046	23-045-007-00466-0001	PASTOS PERMANENTES DE 5 O MAS AÑOS	S		1,18		1,18	1,18
-820045	23-045-007-00460-0001	BARBECHO TRADICIONAL	S		0,35		0,35	0,35
-819939	23-045-007-00551-0008	BARBECHO TRADICIONAL	S		2,74		2,74	2,74
-36033	23-073-025-00342-0003	OLIVAR	S		0,10		0,10	0,10
-35971	23-045-007-00551-0015	FRUTOS DEL BOSQUE	S		0,88		0,88	0,88
-35970	23-045-007-00551-0014	FRUTOS DEL BOSQUE	S		11,46		11,46	11,46
5116224	23-045-007-00442-0001	PASTOS PERMANENTES DE 5 O MAS AÑOS	S		0,34		0,34	0,34
5116225	23-045-007-00448-0001	PASTOS PERMANENTES DE 5 O MAS AÑOS	S		1,26		1,26	1,26
5116226	23-045-007-00465-0001	PASTOS PERMANENTES DE 5 O MAS AÑOS	S		0,31		0,31	0,31
5116227	23-045-007-00467-0001	PASTOS PERMANENTES DE 5 O MAS AÑOS	S		0,93		0,93	0,93
5116228	23-045-007-00461-0001	PASTOS PERMANENTES DE 5 O MAS AÑOS	S		0,34		0,34	0,34
5116229	23-045-007-00464-0002	PASTOS PERMANENTES DE 5 O MAS AÑOS	S		0,21		0,21	0,21
5496386	23-045-007-00630-0001	BARBECHO TRADICIONAL	S		4,17		4,17	0,00
5507909	23-045-008-00571-0006	PASTOS PERMANENTES DE 5 O MAS AÑOS	S		3,09		3,09	0,00
5507910	23-045-008-00571-0009	PASTOS PERMANENTES DE 5 O MAS AÑOS	S		2,10		2,10	0,00
5507911	23-045-008-00571-0008	PASTOS PERMANENTES DE 5 O MAS AÑOS	S		1,14		1,14	0,00
5507912	23-045-008-00571-0012	PASTOS PERMANENTES DE 5 O MAS AÑOS	S		0,00		0,00	0,00
5507914	23-045-008-00571-0013	PASTOS PERMANENTES DE 5 O MAS AÑOS	S		0,19		0,19	0,00
5507915	23-045-008-00571-0003	PASTOS PERMANENTES DE 5 O MAS AÑOS	S		0,00		0,00	0,00
5507945	23-045-007-00484-0026	PASTOS PERMANENTES DE 5 O MAS AÑOS	S		0,80		0,80	0,80
5507946	23-045-007-00484-0025	PASTOS PERMANENTES DE 5 O MAS AÑOS	S		0,68		0,68	0,68
5507947	23-045-007-00484-0028	PASTOS PERMANENTES DE 5 O MAS AÑOS	S		1,57		1,57	1,57
5507948	23-045-007-00484-0027	PASTOS PERMANENTES DE 5 O MAS AÑOS	S		1,11		1,11	1,07
5507949	23-045-007-00484-0003	PASTOS PERMANENTES DE 5 O MAS AÑOS	S		0,00		0,00	0,00
5507950	23-045-007-00484-0024	PASTOS PERMANENTES DE 5 O MAS AÑOS	S		0,50		0,50	0,48
5507951	23-045-007-00484-0023	PASTOS PERMANENTES DE 5 O MAS AÑOS	S		0,04		0,04	0,04
5512556	23-045-001-00295-0003	PASTOS PERMANENTES DE 5 O MAS AÑOS	S		1,69		1,69	1,69
5550968	23-045-008-00573-0002	PASTOS PERMANENTES DE 5 O MAS AÑOS	S		17,55		17,55	17,55
6850389	23-045-008-00554-0014	PASTOS PERMANENTES DE 5 O MAS AÑOS	S		24,57		24,57	24,35
6863386	23-045-008-00565-0001	PASTOS PERMANENTES DE 5 O MAS AÑOS	S		69,85		69,85	69,85
6863387	23-045-008-00573-0001	PASTOS PERMANENTES DE 5 O MAS AÑOS	S		33,02		33,02	33,02
6863388	23-045-008-00500-0005	PASTOS PERMANENTES DE 5 O MAS AÑOS	S		57,77		57,77	57,77
6863453	23-045-007-00449-0003	CEBADA	S		0,94		0,94	0,00
1700000005161870	23-045-007-00014-0001	PASTOS PERMANENTES DE 5 O MAS AÑOS	S		0,04		0,04	0,04
1700000005161871	23-045-007-00550-0005	TRIGO BLANDO	S		1,63		1,63	1,63
1700000005161872	23-045-007-00549-0007	BARBECHO TRADICIONAL	S		1,21		1,21	1,21
1700000005161873	23-045-007-00549-0008	BARBECHO TRADICIONAL	S		2,86		2,86	2,86
1700000005161875	23-073-024-00260-0002	SANDÍA	R		8,40		8,40	8,17
1700000005161877	23-045-007-00549-0010	BARBECHO TRADICIONAL	S		3,08		3,08	3,08
1700000005161880	23-073-024-00261-0005	SANDÍA	R		2,35		2,35	2,35
1700000005161881	23-045-007-00014-0002	PASTOS PERMANENTES DE 5 O MAS AÑOS	S		0,39		0,39	0,39
1700000005161882	23-045-007-00550-0008	BARBECHO TRADICIONAL	S		1,39		1,39	1,39
1700000005161883	23-045-007-00545-0001	PASTOS PERMANENTES DE 5 O MAS AÑOS	S		0,94		0,94	0,94
1700000005161884	23-045-007-00544-0001	PASTOS PERMANENTES DE 5 O MAS AÑOS	S		6,15		6,15	6,15
1700000005161886	23-045-007-00549-0001	PASTOS PERMANENTES DE 5 O MAS AÑOS	S		41,27		41,27	41,27
1700000005161887	23-045-007-00547-0009	PASTOS PERMANENTES DE 5 O MAS AÑOS	S		0,00		0,00	0,00
1700000005161888	23-045-007-00547-0008	PASTOS PERMANENTES DE 5 O MAS AÑOS	S		1,79		1,79	1,79
1700000005161889	23-045-007-00547-0002	PASTOS PERMANENTES DE 5 O MAS AÑOS	S		1,71		1,71	1,71
1700000005161890	23-045-007-00014-0003	PASTOS PERMANENTES DE 5 O MAS AÑOS	S		0,58		0,58	0,58
1700000005161891	23-073-025-00554-0014	PASTOS PERMANENTES DE 5 O MAS AÑOS	S		1,21		1,21	1,21
1700000005161892	23-045-007-00549-0005	PASTOS PERMANENTES DE 5 O MAS AÑOS	S		0,15		0,15	0,15
1700000005161894	23-073-025-00554-0041	PASTOS PERMANENTES DE 5 O MAS AÑOS	S		0,05		0,05	0,05

(1) Con incidencias que retienen pago o deniegan el expediente.

(2) Se calcula sobre superficie declarada admisible.

(3) Aplicación del artículo 16 bis del RD 147/2023.

(4) Expediente con algunos recintos de pastos permanentes ubicados en espacios protegidos donde la carga ganadera mínima será 0,1 UGM/ha.

Puede verificar la integridad de una copia de este documento mediante la lectura del código QR adjunto o mediante el acceso a la dirección <https://ws050.juntadeandalucia.es/verificarFirma> indicando el código de VERIFICACIÓN

FIRMADO POR

RAQUEL MARIA ESPIN CRESPO

29/01/2025

VERIFICACIÓN

Pk2jmMURSWMFXCU9VKGJQRQ2Q7H5BP3

PÁG. 1906/2713



**RECINTOS PROPUESTOS**

REF.	REFERENCIA SIGPAC	CULTIVO	USO SIGPAC	Sup. Dec. admisible	Sup. Campo	Sup. Determ.	Sup. Resuelta
170000005161895	23-045-007-00094-0001	OLIVAR	S	2,25		2,25	2,25
170000005161896	23-073-025-00346-0002	OLIVAR	S	0,10		0,10	0,10
170000005161897	23-073-025-00554-0013	PASTOS PERMANENTES DE 5 O MAS AÑOS	S	0,56		0,56	0,56
170000005161901	23-045-007-00551-0008	BARBECHO TRADICIONAL	S	10,86		10,86	10,86
170000005161902	23-073-025-00554-0031	PASTOS PERMANENTES DE 5 O MAS AÑOS	S	0,48		0,48	0,48
170000005161904	23-045-007-00547-0001	PASTOS PERMANENTES DE 5 O MAS AÑOS	S	0,25		0,25	0,25

INCIDENCIAS**INCIDENCIA DESCRIPCIÓN**

242	Recinto pendiente de acreditación de titularidad. Recinto:23-045-007-00630-00001 Cultivo:20000 BARBECHO TRADICIONAL-SIN VARIEDAD Secano Recinto:23-045-007-00630-00005 Cultivo:62000 PASTOS PERMANENTES DE 5 O MAS AÑOS-SIN VARIEDAD Secano Recinto:23-045-008-00571-00006 Cultivo:62000 PASTOS PERMANENTES DE 5 O MAS AÑOS-SIN VARIEDAD Secano Recinto:23-045-008-00571-00008 Cultivo:62000 PASTOS PERMANENTES DE 5 O MAS AÑOS-SIN VARIEDAD Secano Recinto:23-045-008-00571-00009 Cultivo:62000 PASTOS PERMANENTES DE 5 O MAS AÑOS-SIN VARIEDAD Secano Recinto:23-045-008-00571-00012 Cultivo:62000 PASTOS PERMANENTES DE 5 O MAS AÑOS-SIN VARIEDAD Secano Recinto:23-045-008-00571-00013 Cultivo:62000 PASTOS PERMANENTES DE 5 O MAS AÑOS-SIN VARIEDAD Secano
3790	Recinto declarado inactivo Recinto:23-045-007-00422-00005 Cultivo: - Recinto:23-045-007-00422-00006 Cultivo: - Recinto:23-045-007-00424-00001 Cultivo: - Recinto:23-045-007-00449-00003 Cultivo: - Recinto:23-045-007-00450-00001 Cultivo: - Recinto:23-045-007-00541-00002 Cultivo: - Recinto:23-045-007-00551-00010 Cultivo: - Recinto:23-045-007-00602-00002 Cultivo: -
4272	Verifica que las líneas de declaración de las Solicitudes Únicas no tienen solapes con la capa de Retroactividad Gráfica (ambas de la misma campaña) a nivel de expediente/línea de declaración gráfica de la solicitud. Recinto:23-045-007-00484-00024 Cultivo: - Agregado de la referencia del recinto.:0 Zona de la referencia del recinto.:0 Superficie solapada.:0,02 Id. Incid.:100417271 Recinto:23-045-007-00484-00027 Cultivo: - Agregado de la referencia del recinto.:0 Zona de la referencia del recinto.:0 Superficie solapada.:0,04 Id. Incid.:100417270 Recinto:23-045-007-00630-00005 Cultivo: - Agregado de la referencia del recinto.:0 Zona de la referencia del recinto.:0 Superficie solapada.:0,04 Id. Incid.:100417266 Recinto:23-045-007-08627-00003 Cultivo: - Agregado de la referencia del recinto.:0 Zona de la referencia del recinto.:0 Superficie solapada.:0,14 Id. Incid.:100417265 Recinto:23-045-008-00554-00014 Cultivo: - Agregado de la referencia del recinto.:0 Zona de la referencia del recinto.:0 Superficie solapada.:0,05 Id. Incid.:100417272 Recinto:23-045-008-00554-00014 Cultivo: - Agregado de la referencia del recinto.:0 Zona de la referencia del recinto.:0 Superficie solapada.:0,17 Id. Incid.:100417273 Recinto:23-045-008-00571-00009 Cultivo: - Agregado de la referencia del recinto.:0 Zona de la referencia del recinto.:0 Superficie solapada.:0,02 Id. Incid.:100417269 Recinto:23-073-024-00260-00002 Cultivo: - Agregado de la referencia del recinto.:0 Zona de la referencia del recinto.:0 Superficie solapada.:0,02 Id. Incid.:100417276 Recinto:23-073-024-00260-00002 Cultivo: - Agregado de la referencia del recinto.:0 Zona de la referencia del recinto.:0 Superficie solapada.:0,03 Id. Incid.:100417274 Recinto:23-073-024-00260-00002 Cultivo: - Agregado de la referencia del recinto.:0 Zona de la referencia del recinto.:0 Superficie solapada.:0,18 Id. Incid.:100417275 Recinto:23-073-024-00261-00007 Cultivo: - Agregado de la referencia del recinto.:0 Zona de la referencia del recinto.:0 Superficie solapada.:0,04 Id. Incid.:100417268 Recinto:23-073-026-00036-00049 Cultivo: - Agregado de la referencia del recinto.:0 Zona de la referencia del recinto.:0 Superficie solapada.:0,02 Id. Incid.:100417267
86122	Recinto superficie forrajera que realiza la actividad de producción de pastoreo y no declara el o los códigos del Registro de Explotaciones Ganaderas de Andalucía, REGA. Recinto:23-045-007-00551-00004 Cultivo:20000 BARBECHO TRADICIONAL-SIN VARIEDAD Secano
86124	Recinto de forrajera para Cálculo de Carga Ganadera que No pertenece a Explotación. Recinto:23-045-007-00551-00004 Cultivo:20000 BARBECHO TRADICIONAL-SIN VARIEDAD Secano

Datos considerados para el Cálculo de la Carga Ganadera del expediente

(1) Con incidencias que retienen pago o deniegan el expediente.

(2) Se calcula sobre superficie declarada admisible.

(3) Aplicación del artículo 16 bis del RD 147/2023.

(4) Expediente con algunos recintos de pastos permanentes ubicados en espacios protegidos donde la carga ganadera mínima será 0,1 UGM/ha.

Puede verificar la integridad de una copia de este documento mediante la lectura del código QR adjunto o mediante el acceso a la dirección <https://ws050.juntadeandalucia.es/verificarFirma> indicando el código de VERIFICACIÓN

FIRMADO POR

RAQUEL MARIA ESPIN CRESPO

29/01/2025

VERIFICACIÓN

Pk2jmMURSWMFXC9UVK6JQR2Q27H5BP3

PÁG. 1907/2713



**Datos considerados para el Cálculo de la Carga Ganadera del expediente**

Superficie determinada para Cálculo Carga Ganadera: 294,43 ha
Carga Ganadera del Expediente: 0,27 ugm/ha (4)

Explotación	Especie	Ugm Calculada para CG
ES230450000508	CAPRINA	1,10
ES230450000508	OVINA	77,96

Recintos Determinados para el Cálculo de Garga Ganadera

REF.	REFERENCIA SIGPAC	CULTIVO	DESCRIPCIÓN CULTIVO	S/R	SUP. RESUELTA (ha)
-1556476	23-045-007-00483-00001	62000	PASTOS PERMANENTES DE 5 O MAS AÑOS-SIN VARIEDAD	S	0,02
-1556475	23-045-007-00483-00001	62000	PASTOS PERMANENTES DE 5 O MAS AÑOS-SIN VARIEDAD	S	0,01
-1556474	23-045-007-00483-00001	62000	PASTOS PERMANENTES DE 5 O MAS AÑOS-SIN VARIEDAD	S	0,01
-1556473	23-045-007-00483-00001	62000	PASTOS PERMANENTES DE 5 O MAS AÑOS-SIN VARIEDAD	S	0,05
-1556472	23-045-007-00483-00001	62000	PASTOS PERMANENTES DE 5 O MAS AÑOS-SIN VARIEDAD	S	0,00
-1556471	23-045-007-00483-00001	62000	PASTOS PERMANENTES DE 5 O MAS AÑOS-SIN VARIEDAD	S	0,01
-1556470	23-045-007-00483-00001	62000	PASTOS PERMANENTES DE 5 O MAS AÑOS-SIN VARIEDAD	S	0,05
-1334195	23-045-001-00379-00008	62000	PASTOS PERMANENTES DE 5 O MAS AÑOS-SIN VARIEDAD	S	0,84
-1334194	23-045-001-00379-00007	62000	PASTOS PERMANENTES DE 5 O MAS AÑOS-SIN VARIEDAD	S	1,07
-1334191	23-045-001-00298-00004	62000	PASTOS PERMANENTES DE 5 O MAS AÑOS-SIN VARIEDAD	S	0,88
-1334189	23-045-001-00298-00002	62000	PASTOS PERMANENTES DE 5 O MAS AÑOS-SIN VARIEDAD	S	0,78
-1334187	23-045-001-00297-00009	62000	PASTOS PERMANENTES DE 5 O MAS AÑOS-SIN VARIEDAD	S	0,20
-1334048	23-045-001-00297-00002	62000	PASTOS PERMANENTES DE 5 O MAS AÑOS-SIN VARIEDAD	S	0,55
-1334047	23-045-001-00298-00008	62000	PASTOS PERMANENTES DE 5 O MAS AÑOS-SIN VARIEDAD	S	2,24
-1334042	23-045-001-00286-00001	62000	PASTOS PERMANENTES DE 5 O MAS AÑOS-SIN VARIEDAD	S	0,92
-1334041	23-045-001-00297-00004	62000	PASTOS PERMANENTES DE 5 O MAS AÑOS-SIN VARIEDAD	S	3,71
-1334040	23-045-001-00296-00001	62000	PASTOS PERMANENTES DE 5 O MAS AÑOS-SIN VARIEDAD	S	3,02
-1334039	23-045-001-00295-00002	62000	PASTOS PERMANENTES DE 5 O MAS AÑOS-SIN VARIEDAD	S	1,75
-1334038	23-045-001-00295-00001	62000	PASTOS PERMANENTES DE 5 O MAS AÑOS-SIN VARIEDAD	S	2,25
-1294604	23-045-007-08627-00003	62000	PASTOS PERMANENTES DE 5 O MAS AÑOS-SIN VARIEDAD	S	0,66
-1294588	23-045-007-00630-00005	62000	PASTOS PERMANENTES DE 5 O MAS AÑOS-SIN VARIEDAD	S	0,00
-1293720	23-045-007-10460-00002	62000	PASTOS PERMANENTES DE 5 O MAS AÑOS-SIN VARIEDAD	S	0,14
-1293719	23-045-007-00716-00001	62000	PASTOS PERMANENTES DE 5 O MAS AÑOS-SIN VARIEDAD	S	4,97
-1055983	23-073-027-00514-00010	62000	PASTOS PERMANENTES DE 5 O MAS AÑOS-SIN VARIEDAD	S	0,12
-1055970	23-045-007-00460-00005	62000	PASTOS PERMANENTES DE 5 O MAS AÑOS-SIN VARIEDAD	S	0,08
-820050	23-045-007-00443-00001	62000	PASTOS PERMANENTES DE 5 O MAS AÑOS-SIN VARIEDAD	S	0,32
-820049	23-045-007-00441-00001	62000	PASTOS PERMANENTES DE 5 O MAS AÑOS-SIN VARIEDAD	S	0,34
-820048	23-045-007-00439-00001	62000	PASTOS PERMANENTES DE 5 O MAS AÑOS-SIN VARIEDAD	S	0,18
-820047	23-045-007-00468-00001	62000	PASTOS PERMANENTES DE 5 O MAS AÑOS-SIN VARIEDAD	S	0,25
-820046	23-045-007-00466-00001	62000	PASTOS PERMANENTES DE 5 O MAS AÑOS-SIN VARIEDAD	S	1,18

(1) Con incidencias que retienen pago o deniegan el expediente.

(2) Se calcula sobre superficie declarada admisible.

(3) Aplicación del artículo 16 bis del RD 147/2023.

(4) Expediente con algunos recintos de pastos permanentes ubicados en espacios protegidos donde la carga ganadera mínima será 0,1 UGM/ha.

Puede verificar la integridad de una copia de este documento mediante la lectura del código QR adjunto o mediante el acceso a la dirección <https://ws050.juntadeandalucia.es/verificarFirma> indicando el código de VERIFICACIÓN

FIRMADO POR

RAQUEL MARIA ESPIN CRESPO

29/01/2025

VERIFICACIÓN

Pk2jmMURSWMFXCU9VKGJRQ2Q7H5BP3

PÁG. 1908/2713





Recintos Determinados para el Cálculo de Garga Ganadera

REF.	REFERENCIA SIGPAC	CULTIVO	DESCRIPCIÓN CULTIVO	S/R	SUP. RESUELTA (ha)
5116224	23-045-007-00442-00001	62000	PASTOS PERMANENTES DE 5 O MAS AÑOS-SIN VARIEDAD	S	0,34
5116225	23-045-007-00448-00001	62000	PASTOS PERMANENTES DE 5 O MAS AÑOS-SIN VARIEDAD	S	1,26
5116226	23-045-007-00465-00001	62000	PASTOS PERMANENTES DE 5 O MAS AÑOS-SIN VARIEDAD	S	0,31
5116227	23-045-007-00467-00001	62000	PASTOS PERMANENTES DE 5 O MAS AÑOS-SIN VARIEDAD	S	0,93
5116228	23-045-007-00461-00001	62000	PASTOS PERMANENTES DE 5 O MAS AÑOS-SIN VARIEDAD	S	0,34
5116229	23-045-007-00464-00002	62000	PASTOS PERMANENTES DE 5 O MAS AÑOS-SIN VARIEDAD	S	0,21
5507909	23-045-008-00571-00006	62000	PASTOS PERMANENTES DE 5 O MAS AÑOS-SIN VARIEDAD	S	0,00
5507910	23-045-008-00571-00009	62000	PASTOS PERMANENTES DE 5 O MAS AÑOS-SIN VARIEDAD	S	0,00
5507911	23-045-008-00571-00008	62000	PASTOS PERMANENTES DE 5 O MAS AÑOS-SIN VARIEDAD	S	0,00
5507912	23-045-008-00571-00012	62000	PASTOS PERMANENTES DE 5 O MAS AÑOS-SIN VARIEDAD	S	0,00
5507914	23-045-008-00571-00013	62000	PASTOS PERMANENTES DE 5 O MAS AÑOS-SIN VARIEDAD	S	0,00
5507915	23-045-008-00571-00003	62000	PASTOS PERMANENTES DE 5 O MAS AÑOS-SIN VARIEDAD	S	0,00
5507945	23-045-007-00484-00026	62000	PASTOS PERMANENTES DE 5 O MAS AÑOS-SIN VARIEDAD	S	0,80
5507946	23-045-007-00484-00025	62000	PASTOS PERMANENTES DE 5 O MAS AÑOS-SIN VARIEDAD	S	0,68
5507947	23-045-007-00484-00028	62000	PASTOS PERMANENTES DE 5 O MAS AÑOS-SIN VARIEDAD	S	1,57
5507948	23-045-007-00484-00027	62000	PASTOS PERMANENTES DE 5 O MAS AÑOS-SIN VARIEDAD	S	1,07
5507949	23-045-007-00484-00003	62000	PASTOS PERMANENTES DE 5 O MAS AÑOS-SIN VARIEDAD	S	0,00
5507950	23-045-007-00484-00024	62000	PASTOS PERMANENTES DE 5 O MAS AÑOS-SIN VARIEDAD	S	0,48
5507951	23-045-007-00484-00023	62000	PASTOS PERMANENTES DE 5 O MAS AÑOS-SIN VARIEDAD	S	0,04
5512556	23-045-001-00295-00003	62000	PASTOS PERMANENTES DE 5 O MAS AÑOS-SIN VARIEDAD	S	1,69
5550968	23-045-008-00573-00002	62000	PASTOS PERMANENTES DE 5 O MAS AÑOS-SIN VARIEDAD	S	17,55
6850389	23-045-008-00554-00014	62000	PASTOS PERMANENTES DE 5 O MAS AÑOS-SIN VARIEDAD	S	24,35
6863386	23-045-008-00565-00001	62000	PASTOS PERMANENTES DE 5 O MAS AÑOS-SIN VARIEDAD	S	69,85
6863387	23-045-008-00573-00001	62000	PASTOS PERMANENTES DE 5 O MAS AÑOS-SIN VARIEDAD	S	33,02
6863388	23-045-008-00500-00005	62000	PASTOS PERMANENTES DE 5 O MAS AÑOS-SIN VARIEDAD	S	57,77
1700000005161870	23-045-007-00014-00001	62000	PASTOS PERMANENTES DE 5 O MAS AÑOS-SIN VARIEDAD	S	0,04
1700000005161881	23-045-007-00014-00002	62000	PASTOS PERMANENTES DE 5 O MAS AÑOS-SIN VARIEDAD	S	0,39
1700000005161883	23-045-007-00545-00001	62000	PASTOS PERMANENTES DE 5 O MAS AÑOS-SIN VARIEDAD	S	0,94
1700000005161884	23-045-007-00544-00001	62000	PASTOS PERMANENTES DE 5 O MAS AÑOS-SIN VARIEDAD	S	6,15
1700000005161886	23-045-007-00549-00001	62000	PASTOS PERMANENTES DE 5 O MAS AÑOS-SIN VARIEDAD	S	41,27
1700000005161887	23-045-007-00547-00009	62000	PASTOS PERMANENTES DE 5 O MAS AÑOS-SIN VARIEDAD	S	0,00
1700000005161888	23-045-007-00547-00008	62000	PASTOS PERMANENTES DE 5 O MAS AÑOS-SIN VARIEDAD	S	1,79
1700000005161889	23-045-007-00547-00002	62000	PASTOS PERMANENTES DE 5 O MAS AÑOS-SIN VARIEDAD	S	1,71
1700000005161890	23-045-007-00014-00003	62000	PASTOS PERMANENTES DE 5 O MAS AÑOS-SIN VARIEDAD	S	0,58
1700000005161891	23-073-025-00554-00014	62000	PASTOS PERMANENTES DE 5 O MAS AÑOS-SIN VARIEDAD	S	1,21
1700000005161892	23-045-007-00549-00005	62000	PASTOS PERMANENTES DE 5 O MAS AÑOS-SIN VARIEDAD	S	0,15
1700000005161894	23-073-025-00554-00041	62000	PASTOS PERMANENTES DE 5 O MAS AÑOS-SIN VARIEDAD	S	0,05

(1) Con incidencias que retienen pago o deniegan el expediente.

(2) Se calcula sobre superficie declarada admisible.

(3) Aplicación del artículo 16 bis del RD 147/2023.

(4) Expediente con algunos recintos de pastos permanentes ubicados en espacios protegidos donde la carga ganadera mínima será 0,1 UGM/ha.

Puede verificar la integridad de una copia de este documento mediante la lectura del código QR adjunto o mediante el acceso a la dirección <https://ws050.juntadeandalucia.es/verificarFirma> indicando el código de VERIFICACIÓN

FIRMADO POR

RAQUEL MARIA ESPIN CRESPO

29/01/2025

VERIFICACIÓN

Pk2jmMURSWMFXC9VKGJQRQ2Q7H5BP3

PÁG. 1909/2713





Recintos Determinados para el Cálculo de Garga Ganadera

REF.	REFERENCIA SIGPAC	CULTIVO	DESCRIPCIÓN CULTIVO	S/R	SUP. RESUELTA (ha)
1700000005161897	23-073-025-00554-00013	62000	PASTOS PERMANENTES DE 5 O MAS AÑOS-SIN VARIEDAD	S	0,56
1700000005161902	23-073-025-00554-00031	62000	PASTOS PERMANENTES DE 5 O MAS AÑOS-SIN VARIEDAD	S	0,48
1700000005161904	23-045-007-00547-00001	62000	PASTOS PERMANENTES DE 5 O MAS AÑOS-SIN VARIEDAD	S	0,25

Incidencias de carga ganadera

INCIDENCIA DESCRIPCIÓN

242	Recinto pendiente de acreditación de titularidad. Recinto:23-045-007-00630-00005 Cultivo:62000 PASTOS PERMANENTES DE 5 O MAS AÑOS-SIN VARIEDAD Secano Recinto:23-045-007-00630-00001 Cultivo:20000 BARBECHO TRADICIONAL-SIN VARIEDAD Secano Recinto:23-045-008-00571-00006 Cultivo:62000 PASTOS PERMANENTES DE 5 O MAS AÑOS-SIN VARIEDAD Secano Recinto:23-045-008-00571-00009 Cultivo:62000 PASTOS PERMANENTES DE 5 O MAS AÑOS-SIN VARIEDAD Secano Recinto:23-045-008-00571-00008 Cultivo:62000 PASTOS PERMANENTES DE 5 O MAS AÑOS-SIN VARIEDAD Secano Recinto:23-045-008-00571-00013 Cultivo:62000 PASTOS PERMANENTES DE 5 O MAS AÑOS-SIN VARIEDAD Secano
3790	Recinto declarado inactivo Recinto:23-045-007-00422-00005 Cultivo: - Recinto:23-045-007-00551-00010 Cultivo: -
86122	Recinto superficie forrajera que realiza la actividad de producción de pastoreo y no declara el o los códigos del Registro de Explotaciones Ganaderas de Andalucía, REGA. Recinto:23-045-007-00551-00004 Cultivo:20000 BARBECHO TRADICIONAL-SIN VARIEDAD Secano
86124	Recinto de forrajera para Cálculo de Carga Ganadera que No pertenece a Explotación. Recinto:23-045-007-00551-00004 Cultivo:20000 BARBECHO TRADICIONAL-SIN VARIEDAD Secano
86128	Recinto de Forrajeras que no ha contabilizado para Carga Ganadera por no tener una explotación válida para el cálculo de la Carga Ganadera Recinto:23-045-007-00551-00004 Cultivo:20 BARBECHO TRADICIONAL-
86132	Recinto superficie forrajera que no realiza la actividad de producción de pastoreo. Recinto:23-045-007-00422-00005 Cultivo:20000 BARBECHO TRADICIONAL-SIN VARIEDAD Secano Recinto:23-045-007-00551-00010 Cultivo:20000 BARBECHO TRADICIONAL-SIN VARIEDAD Secano Recinto:23-045-007-00550-00005 Cultivo:20000 BARBECHO TRADICIONAL-SIN VARIEDAD Secano Recinto:23-045-007-00550-00005 Cultivo:20000 BARBECHO TRADICIONAL-SIN VARIEDAD Secano Recinto:23-073-026-00036-00014 Cultivo:20000 BARBECHO TRADICIONAL-SIN VARIEDAD Secano Recinto:23-073-026-00036-00008 Cultivo:20000 BARBECHO TRADICIONAL-SIN VARIEDAD Secano Recinto:23-073-025-00554-00001 Cultivo:20000 BARBECHO TRADICIONAL-SIN VARIEDAD Secano Recinto:23-073-025-00554-00044 Cultivo:20000 BARBECHO TRADICIONAL-SIN VARIEDAD Secano Recinto:23-073-025-00342-00005 Cultivo:20000 BARBECHO TRADICIONAL-SIN VARIEDAD Secano Recinto:23-045-007-00460-00001 Cultivo:20000 BARBECHO TRADICIONAL-SIN VARIEDAD Secano Recinto:23-045-007-00551-00008 Cultivo:20000 BARBECHO TRADICIONAL-SIN VARIEDAD Secano Recinto:23-045-007-00630-00001 Cultivo:20000 BARBECHO TRADICIONAL-SIN VARIEDAD Secano Recinto:23-045-007-00549-00007 Cultivo:20000 BARBECHO TRADICIONAL-SIN VARIEDAD Secano Recinto:23-045-007-00549-00008 Cultivo:20000 BARBECHO TRADICIONAL-SIN VARIEDAD Secano Recinto:23-045-007-00549-00010 Cultivo:20000 BARBECHO TRADICIONAL-SIN VARIEDAD Secano Recinto:23-045-007-00550-00008 Cultivo:20000 BARBECHO TRADICIONAL-SIN VARIEDAD Secano Recinto:23-045-007-00551-00008 Cultivo:20000 BARBECHO TRADICIONAL-SIN VARIEDAD Secano

(1) Con incidencias que retienen pago o deniegan el expediente.

(2) Se calcula sobre superficie declarada admisible.

(3) Aplicación del artículo 16 bis del RD 147/2023.

(4) Expediente con algunos recintos de pastos permanentes ubicados en espacios protegidos donde la carga ganadera mínima será 0,1 UGM/ha.

Puede verificar la integridad de una copia de este documento mediante la lectura del código QR adjunto o mediante el acceso a la dirección <https://ws050.juntadeandalucia.es/verificarFirma> indicando el código de VERIFICACIÓN

FIRMADO POR	RAQUEL MARIA ESPIN CRESPO	29/01/2025	
VERIFICACIÓN	Pk2jmMURSWMFXCU9VKGJRQ2Q7H5BP3	PÁG. 1910/2713	

**APELLIDOS Y NOMBRE / RAZÓN SOCIAL**

FERNANDEZ FERNANDEZ PEDRO

NIF

****3536*

EXPEDIENTE

1059529

RESOLUCIÓN

CONCESIÓN DE LA AYUDA

DATOS DE MANTENIMIENTO UNIDADES

GRUPO DE PAGO	Sup. Dec. Admisible	Sup. Resuelta	Sobredecl.	% Sobredecl.
ZONAS DE MONTAÑA	17,31	17,31	0,00	0,00

RESUMEN DE PAGOS

	IMPORTE (Euros)			
	RESUELTO	FEADER	MAPA	CAPADR
Pago realizado	1.566,86	1.331,83	153,71	81,32

APLICACIÓN DE REDUCCIONES Y PENALIZACIONES (%)

Criterios de subvencionabilidad (1)	Presentación tardía	Omisión declaración	Condicionalidad
0,00	0,00	0,00	0,00

IMPORTE (Euros)

Calculado(2)	Reducción	Penalización	Reducción Penalización (3)	Penalización adicional	Resuelto	FEADER	MAPA	CAPADR
1.566,86 €	0,00 €	0,00 €	0,00 €	0,00 €	1.566,86 €	1.331,83 €	153,71 €	81,32 €
Importe Unitario:	93,00 €	Nuevo Importe Unitario:	90,52 €					

RECINTOS PROPUESTOS

REF.	REFERENCIA SIGPAC	CULTIVO	S/R	USO SIGPAC	Sup. Dec. admisible	Sup. Campo	Sup. Determ.	Sup. Resuelta
-1247069	23-054-014-00106-0007	OLIVAR	S		0,01		0,01	0,01
-1247068	23-054-014-00106-0005	OLIVAR	S		0,02		0,02	0,02
-1247067	23-054-014-00061-0001	OLIVAR	S		2,08		2,08	2,08
5243107	23-073-024-00365-0007	OLIVAR	R		4,85		4,85	4,85
1700000005574824	23-054-014-00060-0001	OLIVAR	S		2,69		2,69	2,69
1700000005574826	23-073-025-00072-0001	OLIVAR	R		0,82		0,82	0,82
1700000005574827	23-073-025-00530-0001	OLIVAR	R		0,19		0,19	0,19
1700000005574828	23-073-025-00540-0001	OLIVAR	R		0,13		0,13	0,13
1700000005574830	23-054-017-00016-0005	OLIVAR	S		0,05		0,05	0,05
1700000005574831	23-054-017-00017-0001	OLIVAR	S		5,51		5,51	5,51
1700000005574832	23-073-025-00202-0001	OLIVAR	R		0,53		0,53	0,53
1700000005574833	23-073-025-00598-0001	OLIVAR	R		0,04		0,04	0,04
1700000005574834	23-073-025-00018-0002	OLIVAR	S		0,39		0,39	0,39

(1) Con incidencias que retienen pago o deniegan el expediente.

(2) Se calcula sobre superficie declarada admisible.

(3) Aplicación del artículo 16 bis del RD 147/2023.

(4) Expediente con algunos recintos de pastos permanentes ubicados en espacios protegidos donde la carga ganadera mínima será 0,1 UGM/ha.

Puede verificar la integridad de una copia de este documento mediante la lectura del código QR adjunto o mediante el acceso a la dirección <https://ws050.juntadeandalucia.es/verificarFirma> indicando el código de VERIFICACIÓN

FIRMADO POR

RAQUEL MARIA ESPIN CRESPO

29/01/2025

VERIFICACIÓN

Pk2jmMURSWMFXCU9VKGJRQ2Q7H5BP3

PÁG. 1911/2713





INCIDENCIAS

INCIDENCIA DESCRIPCIÓN

3790	Recinto declarado inactivo Recinto:23-054-014-00059-00001 Cultivo: - Recinto:23-054-014-00062-00001 Cultivo: -
86119	Carga ganadera NO cumple con el valor mínimo de 0,2 UGM/ha. Recinto:23-054-014-00059-00001 Cultivo:62000 PASTOS PERMANENTES DE 5 O MAS AÑOS-SIN VARIEDAD Secano Carga Ganadera:0 Recinto:23-054-014-00062-00001 Cultivo:62000 PASTOS PERMANENTES DE 5 O MAS AÑOS-SIN VARIEDAD Secano Carga Ganadera:0
86122	Recinto superficie forrajera que realiza la actividad de producción de pastoreo y no declara el o los códigos del Registro de Explotaciones Ganaderas de Andalucía, REGA. Recinto:23-054-014-00059-00001 Cultivo:62000 PASTOS PERMANENTES DE 5 O MAS AÑOS-SIN VARIEDAD Secano Recinto:23-054-014-00062-00001 Cultivo:62000 PASTOS PERMANENTES DE 5 O MAS AÑOS-SIN VARIEDAD Secano
86124	Recinto de forrajera para Cálculo de Carga Ganadera que No pertenece a Explotación. Recinto:23-054-014-00059-00001 Cultivo:62000 PASTOS PERMANENTES DE 5 O MAS AÑOS-SIN VARIEDAD Secano Recinto:23-054-014-00062-00001 Cultivo:62000 PASTOS PERMANENTES DE 5 O MAS AÑOS-SIN VARIEDAD Secano

Datos considerados para el Cálculo de la Carga Ganadera del expediente

Superficie determinada para Cálculo Carga Ganadera: 0,00 ha
Carga Ganadera del Expediente: 0,00 ugm/ha

Incidencias de carga ganadera

INCIDENCIA DESCRIPCIÓN

3790	Recinto declarado inactivo Recinto:23-054-014-00059-00001 Cultivo: - Recinto:23-054-014-00062-00001 Cultivo: -
86122	Recinto superficie forrajera que realiza la actividad de producción de pastoreo y no declara el o los códigos del Registro de Explotaciones Ganaderas de Andalucía, REGA. Recinto:23-054-014-00059-00001 Cultivo:62000 PASTOS PERMANENTES DE 5 O MAS AÑOS-SIN VARIEDAD Secano Recinto:23-054-014-00062-00001 Cultivo:62000 PASTOS PERMANENTES DE 5 O MAS AÑOS-SIN VARIEDAD Secano
86124	Recinto de forrajera para Cálculo de Carga Ganadera que No pertenece a Explotación. Recinto:23-054-014-00059-00001 Cultivo:62000 PASTOS PERMANENTES DE 5 O MAS AÑOS-SIN VARIEDAD Secano Recinto:23-054-014-00062-00001 Cultivo:62000 PASTOS PERMANENTES DE 5 O MAS AÑOS-SIN VARIEDAD Secano
86128	Recinto de Forrajeras que no ha contabilizado para Carga Ganadera por no tener una explotación válida para el cálculo de la Carga Ganadera Recinto:23-054-014-00059-00001 Cultivo:62 PASTOS PERMANENTES DE 5 O MAS AÑOS- Recinto:23-054-014-00062-00001 Cultivo:62 PASTOS PERMANENTES DE 5 O MAS AÑOS-

(1) Con incidencias que retienen pago o deniegan el expediente.
(2) Se calcula sobre superficie declarada admisible.
(3) Aplicación del artículo 16 bis del RD 147/2023.
(4) Expediente con algunos recintos de pastos permanentes ubicados en espacios protegidos donde la carga ganadera mínima será 0,1 UGM/ha.

Puede verificar la integridad de una copia de este documento mediante la lectura del código QR adjunto o mediante el acceso a la dirección <https://ws050.juntadeandalucia.es/verificarFirma> indicando el código de VERIFICACIÓN

FIRMADO POR	RAQUEL MARIA ESPIN CRESPO	29/01/2025
VERIFICACIÓN	Pk2jmMURSWMFXCU9VKGJRQ2Q7H5BP3	PÁG. 1912/2713





APELLIDOS Y NOMBRE / RAZÓN SOCIAL

FERNANDEZ GARCIA SOLEDAD

NIF

****0917*

EXPEDIENTE

1148295

RESOLUCIÓN

CONCESIÓN DE LA AYUDA

DATOS DE MANTENIMIENTO UNIDADES

GRUPO DE PAGO

ZONAS DE MONTAÑA

**Sup. Dec.
Admisible**

70,35

**Sup.
Resuelta**

63,63

Sobredecl.

6,72

% Sobredecl.

9,55

RESUMEN DE PAGOS

	IMPORTE (Euros)			
	RESUELTO	FEADER	MAPA	CAPADR
Pago realizado	1.482,05	1.259,74	145,39	76,92

APLICACIÓN DE REDUCCIONES Y PENALIZACIONES (%)

Criterios de subvencionabilidad (1)	Presentación tardía	Omisión declaración	Condicionabilidad
0,00	0,00	1,00	0,00

IMPORTE (Euros)

Calculado(2)	Reducción	Penalización	Reducción Penalización (3)	Penalización adicional	Resuelto	FEADER	MAPA	CAPADR
2.046,00 €	195,44 €	353,54 €	0,00 €	0,00 €	1.482,05 €	1.259,74 €	145,39 €	76,92 €
Importe Unitario:	93,00 €	Nuevo Importe Unitario:	29,08 €					

(1) Con incidencias que retienen pago o deniegan el expediente.

(2) Se calcula sobre superficie declarada admisible.

(3) Aplicación del artículo 16 bis del RD 147/2023.

(4) Expediente con algunos recintos de pastos permanentes ubicados en espacios protegidos donde la carga ganadera mínima será 0,1 UGM/ha.

Puede verificar la integridad de una copia de este documento mediante la lectura del código QR adjunto o mediante el acceso a la dirección <https://ws050.juntadeandalucia.es/verificarFirma> indicando el código de VERIFICACIÓN

FIRMADO POR	RAQUEL MARIA ESPIN CRESPO	29/01/2025	
VERIFICACIÓN	Pk2jmMURSWMFXCU9VKGJRRQ2Q7H5BP3	PÁG. 1913/2713	

**RECINTOS PROPUESTOS**

REF.	REFERENCIA SIGPAC	CULTIVO	S/R	USO SIGPAC	Sup. Dec. admisible	Sup. Campo	Sup. Determ.	Sup. Resuelta
-77120	23-078-012-00439-0003	CEBADA	R		0,01		0,01	0,01
4660916	23-078-012-00488-0001	CEBADA	R		0,25		0,25	0,25
4660922	23-078-012-00417-0001	CEBADA	R		0,33		0,33	0,33
4660933	23-078-014-00622-0001	TRIGO BLANDO	R		0,19		0,19	0,00
4660980	23-078-014-00418-0001	BARBECHO TRADICIONAL	R		0,19		0,19	0,19
4660981	23-078-012-00324-0001	CEBADA	R		0,48		0,48	0,48
4660988	23-078-014-00882-0001	TRIGO BLANDO	R		0,20		0,20	0,20
4810877	23-078-014-00098-0001	CEBADA	R		0,64		0,64	0,64
4812018	23-078-011-00075-0004	FRUTOS DE CÁSCARA	S		1,16		1,16	1,16
4812034	23-078-012-00088-0001	ALMENDROS	S		1,52		1,52	0,00
4812056	23-078-012-00108-0001	FRUTOS DE CÁSCARA	S		0,12		0,12	0,12
4812057	23-078-012-00108-0003	FRUTOS DE CÁSCARA	S		2,04		2,04	2,04
4812085	23-078-012-00111-0001	FRUTOS DE CÁSCARA	S		0,08		0,08	0,08
4812160	23-078-012-00135-0001	FRUTOS DE CÁSCARA	S		0,40		0,40	0,40
4812165	23-078-012-00136-0001	FRUTOS DE CÁSCARA	S		0,07		0,07	0,07
4812178	23-078-012-00210-0001	FRUTOS DE CÁSCARA	S		1,45		1,45	1,45
4812210	23-078-013-00214-0003	FRUTOS DE CÁSCARA	S		0,33		0,33	0,33
5270996	23-078-014-00574-0001	TRIGO BLANDO	R		0,31		0,31	0,31
5271058	23-078-014-00253-0001	TRIGO BLANDO	R		0,11		0,11	0,00
5549545	23-078-012-00092-0002	AVENA	S		0,32		0,32	0,32
5549549	23-078-012-00348-0001	AVENA	R		0,36		0,36	0,36
5549553	23-078-012-00418-0001	CEBADA	R		0,16		0,16	0,16
5549558	23-078-012-00292-0001	AVENA	R		1,04		1,04	1,04
5549560	23-078-014-00305-0001	TRIGO BLANDO	R		0,14		0,14	0,14
5549563	23-078-014-00324-0002	TRIGO BLANDO	R		0,24		0,24	0,24
6854776	23-078-012-00793-0001	CEBADA	R		0,64		0,64	0,64
6858068	23-078-014-00623-0001	TRIGO BLANDO	R		0,15		0,15	0,00
6858081	23-078-014-00619-0002	TRIGO BLANDO	R		0,16		0,16	0,00
1700000006190132	23-078-012-00063-0001	AVENA	R		0,54		0,54	0,54
1700000006190133	23-078-012-00196-0004	AVENA	R		0,26		0,26	0,26
1700000006190134	23-078-012-00211-0004	BARBECHO TRADICIONAL	S		0,55		0,55	0,55
1700000006190135	23-078-012-00212-0001	BARBECHO TRADICIONAL	S		0,77		0,77	0,77
1700000006190136	23-078-012-00197-0001	BARBECHO TRADICIONAL	R		0,34		0,34	0,34
1700000006190137	23-078-014-00472-0001	TRIGO BLANDO	R		0,30		0,30	0,30
1700000006190138	23-078-012-00088-0002	TRIGO BLANDO	S		1,27		1,27	1,27
1700000006190139	23-078-012-00089-0001	TRIGO BLANDO	S		0,63		0,63	0,63
1700000006190140	23-078-012-00214-0001	BARBECHO TRADICIONAL	S		0,36		0,36	0,36
1700000006190142	23-078-012-00273-0001	BARBECHO TRADICIONAL	R		0,22		0,22	0,22
1700000006190144	23-078-012-00279-0001	BARBECHO TRADICIONAL	R		0,24		0,24	0,24
1700000006190146	23-078-012-00108-0002	TRIGO BLANDO	R		0,59		0,59	0,59
1700000006190147	23-078-012-00215-0001	BARBECHO TRADICIONAL	S		0,45		0,45	0,45
1700000006190148	23-078-012-00216-0001	BARBECHO TRADICIONAL	S		0,37		0,37	0,37
1700000006190149	23-078-012-00206-0001	BARBECHO TRADICIONAL	R		0,48		0,48	0,48
1700000006190150	23-078-012-00238-0001	BARBECHO TRADICIONAL	R		0,46		0,46	0,46
1700000006190151	23-078-012-00250-0001	BARBECHO TRADICIONAL	R		0,22		0,22	0,22
1700000006190152	23-078-012-00251-0001	BARBECHO TRADICIONAL	R		0,48		0,48	0,48
1700000006190153	23-078-012-00211-0003	BARBECHO TRADICIONAL	S		0,40		0,40	0,40
1700000006190154	23-078-012-00378-0001	CEBADA	R		0,30		0,30	0,30
1700000006190155	23-078-012-00442-0001	CEBADA	R		0,38		0,38	0,38
1700000006190156	23-078-012-00586-0001	CEBADA	S		0,20		0,20	0,20
1700000006190157	23-078-012-00587-0001	CEBADA	S		0,17		0,17	0,17
1700000006190158	23-078-012-00253-0001	BARBECHO TRADICIONAL	R		0,40		0,40	0,40

(1) Con incidencias que retienen pago o deniegan el expediente.

(2) Se calcula sobre superficie declarada admisible.

(3) Aplicación del artículo 16 bis del RD 147/2023.

(4) Expediente con algunos recintos de pastos permanentes ubicados en espacios protegidos donde la carga ganadera mínima será 0,1 UGM/ha.

Puede verificar la integridad de una copia de este documento mediante la lectura del código QR adjunto o mediante el acceso a la dirección <https://ws050.juntadeandalucia.es/verificarFirma> indicando el código de VERIFICACIÓN

FIRMADO POR

RAQUEL MARIA ESPIN CRESPO

29/01/2025

VERIFICACIÓN

Pk2jmMURSWMFXCU9VKGJRQ2Q7H5BP3

PÁG. 1914/2713



**RECINTOS PROPUESTOS**

REF.	REFERENCIA SIGPAC	CULTIVO	S/R	USO SIGPAC	Sup. Dec. admisible	Sup. Campo	Sup. Determ.	Sup. Resuelta
170000006190159	23-078-012-00255-0001	BARBECHO TRADICIONAL	R		0,37		0,37	0,37
170000006190160	23-078-012-00257-0001	BARBECHO TRADICIONAL	R		2,16		2,16	2,16
170000006190161	23-078-013-00447-0001	TRIGO BLANDO	R		0,14		0,14	0,14
170000006190162	23-078-013-00448-0001	TRIGO BLANDO	R		0,12		0,12	0,12
170000006190163	23-078-013-00449-0001	TRIGO BLANDO	R		0,12		0,12	0,12
170000006190164	23-078-013-00450-0001	TRIGO BLANDO	R		0,09		0,09	0,09
170000006190165	23-078-013-00451-0001	TRIGO BLANDO	R		0,06		0,06	0,06
170000006190166	23-078-012-00354-0001	CEBADA	R		0,29		0,29	0,29
170000006190167	23-078-012-00300-0001	CEBADA	R		0,38		0,38	0,38
170000006190168	23-078-012-00309-0002	AVENA	R		0,95		0,95	0,00
170000006190169	23-078-012-00390-0001	BARBECHO TRADICIONAL	R		0,27		0,27	0,27
170000006190170	23-078-012-00391-0001	BARBECHO TRADICIONAL	R		0,28		0,28	0,28
170000006190171	23-078-012-00588-0001	CEBADA	R		0,14		0,14	0,14
170000006190172	23-078-012-00439-0001	CEBADA	R		0,31		0,31	0,31
170000006190173	23-078-012-00444-0001	CEBADA	R		0,68		0,68	0,68
170000006190175	23-078-012-00585-0001	CEBADA	R		0,29		0,29	0,29
170000006190176	23-078-012-00440-0001	CEBADA	R		0,11		0,11	0,11
170000006190177	23-078-012-00754-0001	BARBECHO TRADICIONAL	R		0,01		0,01	0,01
170000006190178	23-078-012-00756-0001	BARBECHO TRADICIONAL	R		0,09		0,09	0,09
170000006190179	23-078-012-00759-0001	BARBECHO TRADICIONAL	R		0,11		0,11	0,11
170000006190180	23-078-012-00761-0001	BARBECHO TRADICIONAL	R		0,10		0,10	0,10
170000006190182	23-078-012-00677-0002	CEBADA	R		0,26		0,26	0,26
170000006190184	23-078-012-00145-0001	BARBECHO TRADICIONAL	S		1,36		1,36	1,36
170000006190185	23-078-012-00147-0001	BARBECHO TRADICIONAL	S		0,80		0,80	0,80
170000006190186	23-078-012-00148-0001	BARBECHO TRADICIONAL	S		0,31		0,31	0,31
170000006190187	23-078-012-00149-0001	BARBECHO TRADICIONAL	S		0,32		0,32	0,32
170000006190188	23-078-012-00428-0001	CEBADA	R		1,81		1,81	1,81
170000006190189	23-078-012-00433-0001	CEBADA	R		0,29		0,29	0,29
170000006190190	23-078-012-00434-0001	CEBADA	R		0,25		0,25	0,25
170000006190191	23-078-027-00003-0001	TRIGO BLANDO	S		1,18		1,18	1,18
170000006190192	23-078-027-00013-0001	TRIGO BLANDO	S		2,83		2,83	2,83
170000006190193	23-078-012-00747-0002	BARBECHO TRADICIONAL	R		0,42		0,42	0,00
170000006190194	23-078-012-00748-0001	BARBECHO TRADICIONAL	R		0,25		0,25	0,00
170000006190196	23-078-012-00753-0001	BARBECHO TRADICIONAL	R		0,11		0,11	0,11
170000006190197	23-078-012-00757-0001	BARBECHO TRADICIONAL	R		0,27		0,27	0,27
170000006190198	23-078-012-00382-0001	CEBADA	R		0,13		0,13	0,13
170000006190199	23-078-012-00383-0001	CEBADA	R		0,27		0,27	0,27
170000006190200	23-078-012-00364-0001	CEBADA	R		0,36		0,36	0,36
170000006190201	23-078-012-00365-0001	CEBADA	R		0,33		0,33	0,33
170000006190204	23-078-014-00383-0001	TRIGO BLANDO	R		0,13		0,13	0,13
170000006190206	23-078-012-00503-0001	CEBADA	R		0,45		0,45	0,00
170000006190207	23-078-012-00493-0001	CEBADA	R		0,38		0,38	0,38
170000006190208	23-078-012-00494-0002	CEBADA	R		0,22		0,22	0,22
170000006190209	23-078-012-00495-0001	CEBADA	R		0,20		0,20	0,20
170000006190210	23-078-012-00843-0001	CEBADA	R		0,16		0,16	0,16
170000006190212	23-078-012-00483-0002	CEBADA	R		0,52		0,52	0,52
170000006190213	23-078-014-00872-0001	TRIGO BLANDO	R		0,20		0,20	0,20
170000006190214	23-078-014-00873-0001	TRIGO BLANDO	R		0,14		0,14	0,14
170000006190216	23-078-014-00625-0002	TRIGO BLANDO	R		0,26		0,26	0,26
170000006190217	23-078-012-00469-0002	BARBECHO TRADICIONAL	S		0,21		0,21	0,21
170000006190218	23-078-012-00471-0001	BARBECHO TRADICIONAL	R		0,85		0,85	0,85
170000006190219	23-078-012-00389-0001	CEBADA	R		0,64		0,64	0,64

(1) Con incidencias que retienen pago o deniegan el expediente.

(2) Se calcula sobre superficie declarada admisible.

(3) Aplicación del artículo 16 bis del RD 147/2023.

(4) Expediente con algunos recintos de pastos permanentes ubicados en espacios protegidos donde la carga ganadera mínima será 0,1 UGM/ha.

Puede verificar la integridad de una copia de este documento mediante la lectura del código QR adjunto o mediante el acceso a la dirección <https://ws050.juntadeandalucia.es/verificarFirma> indicando el código de VERIFICACIÓN

FIRMADO POR

RAQUEL MARIA ESPIN CRESPO

29/01/2025

VERIFICACIÓN

Pk2jmMURSWMFXCU9VKGJRQ2Q7H5BP3

PÁG. 1915/2713



**RECINTOS PROPUESTOS**

REF.	REFERENCIA SIGPAC	CULTIVO	S/R	USO SIGPAC	Sup. Dec. admisible	Sup. Campo	Sup. Determ.	Sup. Resuelta
170000006190220	23-078-012-00412-0001	CEBADA	R		0,12		0,12	0,12
170000006190221	23-078-012-00369-0001	CEBADA	R		0,29		0,29	0,29
170000006190222	23-078-014-00624-0001	TRIGO BLANDO	R		0,25		0,25	0,25
170000006190223	23-078-012-00841-0001	CEBADA	R		0,23		0,23	0,23
170000006190226	23-078-012-00738-0001	CEBADA	R		0,46		0,46	0,00
170000006190227	23-078-012-00526-0001	CEBADA	R		0,40		0,40	0,40
170000006190228	23-078-012-00508-0001	BARBECHO TRADICIONAL	R		0,47		0,47	0,47
170000006190229	23-078-014-00369-0001	BARBECHO TRADICIONAL	R		0,42		0,42	0,42
170000006190230	23-078-014-00370-0001	BARBECHO TRADICIONAL	R		0,38		0,38	0,38
170000006190231	23-078-014-00412-0001	BARBECHO TRADICIONAL	R		0,39		0,39	0,39
170000006190232	23-078-014-00414-0002	BARBECHO TRADICIONAL	R		0,35		0,35	0,35
170000006190233	23-078-014-00415-0001	BARBECHO TRADICIONAL	R		0,31		0,31	0,31
170000006190234	23-078-014-00347-0001	TRIGO BLANDO	R		0,45		0,45	0,45
170000006190236	23-078-012-00353-0002	CEBADA	R		1,40		1,40	1,40
170000006190237	23-078-012-00235-0001	BARBECHO TRADICIONAL	R		0,49		0,49	0,49
170000006190238	23-078-012-00140-0002	BARBECHO TRADICIONAL	S		0,64		0,64	0,64
170000006190239	23-078-013-00411-0001	TRIGO BLANDO	R		0,68		0,68	0,68
170000006190240	23-078-014-00339-0001	TRIGO BLANDO	R		0,30		0,30	0,30
170000006190241	23-078-014-00345-0001	TRIGO BLANDO	R		0,38		0,38	0,38
170000006190242	23-078-012-00294-0002	CEBADA	R		0,43		0,43	0,43
170000006190243	23-078-012-00295-0002	CEBADA	R		0,65		0,65	0,65
170000006190244	23-078-012-00357-0001	GUISANTES	R		0,82		0,82	0,82
170000006190245	23-078-012-00358-0002	GUISANTES	R		0,88		0,88	0,88
170000006190246	23-078-012-00472-0001	GUISANTES	R		0,33		0,33	0,33
170000006190248	23-078-012-00474-0001	GUISANTES	R		1,04		1,04	1,04
170000006190249	23-078-012-00259-0001	BARBECHO TRADICIONAL	R		0,41		0,41	0,41
170000006190251	23-078-012-00243-0001	AVENA	R		0,52		0,52	0,52
170000006190252	23-078-012-00244-0001	AVENA	R		0,58		0,58	0,58
170000006190253	23-078-014-00316-0001	TRIGO BLANDO	R		0,85		0,85	0,85
170000006190254	23-078-014-00323-0001	TRIGO BLANDO	R		1,24		1,24	1,24
170000006190255	23-078-014-00326-0001	TRIGO BLANDO	R		0,24		0,24	0,24
170000006190256	23-078-012-00723-0001	CEBADA	R		0,33		0,33	0,33
170000006190257	23-078-012-00783-0004	CEBADA	S		0,84		0,84	0,84
170000006190259	23-078-012-00845-0001	CEBADA	R		0,13		0,13	0,13
170000006190260	23-078-012-00846-0001	CEBADA	R		0,40		0,40	0,40
170000006190261	23-078-012-00530-0002	CEBADA	R		1,36		1,36	0,00
170000006190262	23-078-012-00561-0001	CEBADA	S		0,37		0,37	0,00
170000006190263	23-078-012-00456-0001	BARBECHO TRADICIONAL	R		0,23		0,23	0,23
170000006190264	23-078-012-00728-0001	CEBADA	R		0,23		0,23	0,23
170000006190265	23-078-012-00729-0001	CEBADA	R		0,16		0,16	0,16
170000006190266	23-078-012-00730-0001	CEBADA	R		0,19		0,19	0,19
170000006190267	23-078-012-00393-0001	CEBADA	R		0,40		0,40	0,40
170000006190268	23-078-012-00394-0001	CEBADA	R		0,26		0,26	0,26
170000006190269	23-078-014-00880-0002	TRIGO BLANDO	R		0,18		0,18	0,18
170000006190270	23-078-012-00411-0001	CEBADA	R		0,26		0,26	0,26
170000006190271	23-078-012-00223-0001	BARBECHO TRADICIONAL	R		0,20		0,20	0,20
170000006190272	23-078-012-00869-0001	BARBECHO TRADICIONAL	R		0,34		0,34	0,34
170000006190274	23-078-012-00987-0001	TRIGO BLANDO	R		0,26		0,26	0,26
170000006190275	23-078-012-00988-0001	BARBECHO TRADICIONAL	R		0,69		0,69	0,69
170000006190276	23-078-012-00124-0001	TRIGO BLANDO	R		0,34		0,34	0,34
170000006190277	23-078-012-00770-0001	BARBECHO TRADICIONAL	R		0,33		0,33	0,00

(1) Con incidencias que retienen pago o deniegan el expediente.

(2) Se calcula sobre superficie declarada admisible.

(3) Aplicación del artículo 16 bis del RD 147/2023.

(4) Expediente con algunos recintos de pastos permanentes ubicados en espacios protegidos donde la carga ganadera mínima será 0,1 UGM/ha.

Puede verificar la integridad de una copia de este documento mediante la lectura del código QR adjunto o mediante el acceso a la dirección <https://ws050.juntadeandalucia.es/verificarFirma> indicando el código de VERIFICACIÓN

FIRMADO POR

RAQUEL MARIA ESPIN CRESPO

29/01/2025

VERIFICACIÓN

Pk2jmMURSWMFXCU9VKGJRQ2Q7H5BP3

PÁG. 1916/2713





INCIDENCIAS

INCIDENCIA DESCRIPCIÓN

242	Recinto pendiente de acreditación de titularidad. Recinto:23-078-012-00088-00001 Cultivo:104024 ALMENDROS-MARCONA Secano Recinto:23-078-012-00309-00002 Cultivo:8000 AVENA-SIN VARIEDAD Regadío Recinto:23-078-012-00503-00001 Cultivo:5000 CEBADA-SIN VARIEDAD Regadío Recinto:23-078-012-00530-00002 Cultivo:5000 CEBADA-SIN VARIEDAD Regadío Recinto:23-078-012-00561-00001 Cultivo:5000 CEBADA-SIN VARIEDAD Secano Recinto:23-078-012-00738-00001 Cultivo:5000 CEBADA-SIN VARIEDAD Regadío Recinto:23-078-012-00747-00002 Cultivo:20000 BARBECHO TRADICIONAL-SIN VARIEDAD Regadío Recinto:23-078-012-00748-00001 Cultivo:20000 BARBECHO TRADICIONAL-SIN VARIEDAD Regadío Recinto:23-078-012-00770-00001 Cultivo:20000 BARBECHO TRADICIONAL-SIN VARIEDAD Regadío Recinto:23-078-014-00253-00001 Cultivo:1000 TRIGO BLANDO-SIN VARIEDAD Regadío Recinto:23-078-014-00619-00002 Cultivo:1000 TRIGO BLANDO-SIN VARIEDAD Regadío Recinto:23-078-014-00622-00001 Cultivo:1000 TRIGO BLANDO-SIN VARIEDAD Regadío Recinto:23-078-014-00623-00001 Cultivo:1000 TRIGO BLANDO-SIN VARIEDAD Regadío
256	Solicitud con recintos no declarados en campaña actual con una reducción por omisión de superficie superior al 3% CÓDIGO PARA EL PORCENTAJE DE REDUCCIÓN POR OMISIÓN QUE CORRESPONDE A LA SOLICITUD:1
452	Actividad agraria declarada en un recinto no compatible con el uso PA, PR o PS asignado en SIGPAC para ese recinto. Recinto:23-078-012-00145-00005 Cultivo:62000 PASTOS PERMANENTES DE 5 O MAS AÑOS-SIN VARIEDAD Secano USO ASIGNADO EN SIGPAC:PR Recinto:23-078-012-00216-00005 Cultivo:62000 PASTOS PERMANENTES DE 5 O MAS AÑOS-SIN VARIEDAD Secano USO ASIGNADO EN SIGPAC:PR Recinto:23-078-012-00417-00002 Cultivo:62000 PASTOS PERMANENTES DE 5 O MAS AÑOS-SIN VARIEDAD Secano USO ASIGNADO EN SIGPAC:PR Recinto:23-078-012-00428-00004 Cultivo:62000 PASTOS PERMANENTES DE 5 O MAS AÑOS-SIN VARIEDAD Secano USO ASIGNADO EN SIGPAC:PR Recinto:23-078-014-00872-00002 Cultivo:62000 PASTOS PERMANENTES DE 5 O MAS AÑOS-SIN VARIEDAD Secano USO ASIGNADO EN SIGPAC:PR Recinto:23-078-027-00013-00003 Cultivo:62000 PASTOS PERMANENTES DE 5 O MAS AÑOS-SIN VARIEDAD Secano USO ASIGNADO EN SIGPAC:PR
3790	Recinto declarado inactivo Recinto:23-078-014-00619-00002 Cultivo: - Recinto:23-078-014-00623-00001 Cultivo: -
86120	Para explotaciones de pastos permanentes ubicadas en espacios protegidos la carga ganadera mínima será 0,1 UGM/ha. Recinto:23-078-012-00145-00005 Cultivo:62000 PASTOS PERMANENTES DE 5 O MAS AÑOS-SIN VARIEDAD Secano Carga Ganadera:0 Recinto:23-078-012-00216-00005 Cultivo:62000 PASTOS PERMANENTES DE 5 O MAS AÑOS-SIN VARIEDAD Secano Carga Ganadera:0 Recinto:23-078-012-00417-00002 Cultivo:62000 PASTOS PERMANENTES DE 5 O MAS AÑOS-SIN VARIEDAD Secano Carga Ganadera:0 Recinto:23-078-012-00428-00004 Cultivo:62000 PASTOS PERMANENTES DE 5 O MAS AÑOS-SIN VARIEDAD Secano Carga Ganadera:0 Recinto:23-078-014-00872-00002 Cultivo:62000 PASTOS PERMANENTES DE 5 O MAS AÑOS-SIN VARIEDAD Secano Carga Ganadera:0 Recinto:23-078-027-00013-00003 Cultivo:62000 PASTOS PERMANENTES DE 5 O MAS AÑOS-SIN VARIEDAD Secano Carga Ganadera:0
86121	Recinto superficie forrajera que no realiza la actividad de producción de pastoreo. Recinto:23-078-012-00145-00005 Cultivo:62000 PASTOS PERMANENTES DE 5 O MAS AÑOS-SIN VARIEDAD Secano Actividad Agraria del recinto:2 Recinto:23-078-012-00216-00005 Cultivo:62000 PASTOS PERMANENTES DE 5 O MAS AÑOS-SIN VARIEDAD Secano Actividad Agraria del recinto:2 Recinto:23-078-012-00417-00002 Cultivo:62000 PASTOS PERMANENTES DE 5 O MAS AÑOS-SIN VARIEDAD Secano Actividad Agraria del recinto:2 Recinto:23-078-012-00428-00004 Cultivo:62000 PASTOS PERMANENTES DE 5 O MAS AÑOS-SIN VARIEDAD Secano Actividad Agraria del recinto:2 Recinto:23-078-014-00872-00002 Cultivo:62000 PASTOS PERMANENTES DE 5 O MAS AÑOS-SIN VARIEDAD Secano Actividad Agraria del recinto:2 Recinto:23-078-027-00013-00003 Cultivo:62000 PASTOS PERMANENTES DE 5 O MAS AÑOS-SIN VARIEDAD Secano Actividad Agraria del recinto:2
86122	Recinto superficie forrajera que realiza la actividad de producción de pastoreo y no declara el o los códigos del Registro de Explotaciones Ganaderas de Andalucía, REGA. Recinto:23-078-012-00145-00005 Cultivo:62000 PASTOS PERMANENTES DE 5 O MAS AÑOS-SIN VARIEDAD Secano

(1) Con incidencias que retienen pago o deniegan el expediente.
 (2) Se calcula sobre superficie declarada admisible.
 (3) Aplicación del artículo 16 bis del RD 147/2023.
 (4) Expediente con algunos recintos de pastos permanentes ubicados en espacios protegidos donde la carga ganadera mínima será 0,1 UGM/ha.

Puede verificar la integridad de una copia de este documento mediante la lectura del código QR adjunto o mediante el acceso a la dirección <https://ws050.juntadeandalucia.es/verificarFirma> indicando el código de VERIFICACIÓN

FIRMADO POR	RAQUEL MARIA ESPIN CRESPO	29/01/2025	
VERIFICACIÓN	Pk2jmMURSWMFXCU9VKGJQRQ2Q7H5BP3	PÁG. 1917/2713	



INCIDENCIAS

INCIDENCIA DESCRIPCIÓN

	Recinto:23-078-012-00216-00005 Cultivo:62000 PASTOS PERMANENTES DE 5 O MAS AÑOS-SIN VARIEDAD Secano
	Recinto:23-078-012-00417-00002 Cultivo:62000 PASTOS PERMANENTES DE 5 O MAS AÑOS-SIN VARIEDAD Secano
	Recinto:23-078-012-00428-00004 Cultivo:62000 PASTOS PERMANENTES DE 5 O MAS AÑOS-SIN VARIEDAD Secano
	Recinto:23-078-014-00872-00002 Cultivo:62000 PASTOS PERMANENTES DE 5 O MAS AÑOS-SIN VARIEDAD Secano
	Recinto:23-078-027-00013-00003 Cultivo:62000 PASTOS PERMANENTES DE 5 O MAS AÑOS-SIN VARIEDAD Secano
86124	Recinto de forrajera para Cálculo de Carga Ganadera que No pertenece a Explotación.
	Recinto:23-078-012-00145-00005 Cultivo:62000 PASTOS PERMANENTES DE 5 O MAS AÑOS-SIN VARIEDAD Secano
	Recinto:23-078-012-00216-00005 Cultivo:62000 PASTOS PERMANENTES DE 5 O MAS AÑOS-SIN VARIEDAD Secano
	Recinto:23-078-012-00417-00002 Cultivo:62000 PASTOS PERMANENTES DE 5 O MAS AÑOS-SIN VARIEDAD Secano
	Recinto:23-078-012-00428-00004 Cultivo:62000 PASTOS PERMANENTES DE 5 O MAS AÑOS-SIN VARIEDAD Secano
	Recinto:23-078-014-00872-00002 Cultivo:62000 PASTOS PERMANENTES DE 5 O MAS AÑOS-SIN VARIEDAD Secano
	Recinto:23-078-027-00013-00003 Cultivo:62000 PASTOS PERMANENTES DE 5 O MAS AÑOS-SIN VARIEDAD Secano

Datos considerados para el Cálculo de la Carga Ganadera del expediente

Superficie determinada para Cálculo Carga Ganadera: 0,00 ha
 Carga Ganadera del Expediente: 0,00 ugm/ha

Incidenias de carga ganadera

INCIDENCIA DESCRIPCIÓN

242	Recinto pendiente de acreditación de titularidad.
	Recinto:23-078-012-00747-00002 Cultivo:20000 BARBECHO TRADICIONAL-SIN VARIEDAD Regadío
	Recinto:23-078-012-00748-00001 Cultivo:20000 BARBECHO TRADICIONAL-SIN VARIEDAD Regadío
	Recinto:23-078-012-00770-00001 Cultivo:20000 BARBECHO TRADICIONAL-SIN VARIEDAD Regadío
452	Actividad agraria declarada en un recinto no compatible con el uso PA, PR o PS asignado en SIGPAC para ese recinto.
	Recinto:23-078-027-00013-00003 Cultivo:62000 PASTOS PERMANENTES DE 5 O MAS AÑOS-SIN VARIEDAD Secano USO ASIGNADO EN SIGPAC:PR
	Recinto:23-078-014-00872-00002 Cultivo:62000 PASTOS PERMANENTES DE 5 O MAS AÑOS-SIN VARIEDAD Secano USO ASIGNADO EN SIGPAC:PR
	Recinto:23-078-012-00428-00004 Cultivo:62000 PASTOS PERMANENTES DE 5 O MAS AÑOS-SIN VARIEDAD Secano USO ASIGNADO EN SIGPAC:PR
	Recinto:23-078-012-00417-00002 Cultivo:62000 PASTOS PERMANENTES DE 5 O MAS AÑOS-SIN VARIEDAD Secano USO ASIGNADO EN SIGPAC:PR
	Recinto:23-078-012-00216-00005 Cultivo:62000 PASTOS PERMANENTES DE 5 O MAS AÑOS-SIN VARIEDAD Secano USO ASIGNADO EN SIGPAC:PR
	Recinto:23-078-012-00145-00005 Cultivo:62000 PASTOS PERMANENTES DE 5 O MAS AÑOS-SIN VARIEDAD Secano USO ASIGNADO EN SIGPAC:PR
86122	Recinto superficie forrajera que realiza la actividad de producción de pastoreo y no declara el o los códigos del Registro de Explotaciones Ganaderas de Andalucía, REGA.
	Recinto:23-078-027-00013-00003 Cultivo:62000 PASTOS PERMANENTES DE 5 O MAS AÑOS-SIN VARIEDAD Secano
	Recinto:23-078-014-00872-00002 Cultivo:62000 PASTOS PERMANENTES DE 5 O MAS AÑOS-SIN VARIEDAD Secano
	Recinto:23-078-012-00428-00004 Cultivo:62000 PASTOS PERMANENTES DE 5 O MAS AÑOS-SIN VARIEDAD Secano
	Recinto:23-078-012-00417-00002 Cultivo:62000 PASTOS PERMANENTES DE 5 O MAS AÑOS-SIN VARIEDAD Secano
	Recinto:23-078-012-00216-00005 Cultivo:62000 PASTOS PERMANENTES DE 5 O MAS AÑOS-SIN VARIEDAD Secano
	Recinto:23-078-012-00145-00005 Cultivo:62000 PASTOS PERMANENTES DE 5 O MAS AÑOS-SIN VARIEDAD Secano
86124	Recinto de forrajera para Cálculo de Carga Ganadera que No pertenece a Explotación.
	Recinto:23-078-027-00013-00003 Cultivo:62000 PASTOS PERMANENTES DE 5 O MAS AÑOS-SIN VARIEDAD Secano
	Recinto:23-078-014-00872-00002 Cultivo:62000 PASTOS PERMANENTES DE 5 O MAS AÑOS-SIN VARIEDAD Secano
	Recinto:23-078-012-00428-00004 Cultivo:62000 PASTOS PERMANENTES DE 5 O MAS AÑOS-SIN VARIEDAD Secano
	Recinto:23-078-012-00417-00002 Cultivo:62000 PASTOS PERMANENTES DE 5 O MAS AÑOS-SIN VARIEDAD Secano
	Recinto:23-078-012-00216-00005 Cultivo:62000 PASTOS PERMANENTES DE 5 O MAS AÑOS-SIN VARIEDAD Secano
	Recinto:23-078-012-00145-00005 Cultivo:62000 PASTOS PERMANENTES DE 5 O MAS AÑOS-SIN VARIEDAD Secano
86128	Recinto de Forrajeras que no ha contabilizado para Carga Ganadera por no tener una explotación válida para el cálculo de la Carga Ganadera
	Recinto:23-078-027-00013-00003 Cultivo:62 PASTOS PERMANENTES DE 5 O MAS AÑOS-
	Recinto:23-078-014-00872-00002 Cultivo:62 PASTOS PERMANENTES DE 5 O MAS AÑOS-
	Recinto:23-078-012-00428-00004 Cultivo:62 PASTOS PERMANENTES DE 5 O MAS AÑOS-
	Recinto:23-078-012-00417-00002 Cultivo:62 PASTOS PERMANENTES DE 5 O MAS AÑOS-

(1) Con incidencias que retienen pago o deniegan el expediente.
 (2) Se calcula sobre superficie declarada admisible.
 (3) Aplicación del artículo 16 bis del RD 147/2023.
 (4) Expediente con algunos recintos de pastos permanentes ubicados en espacios protegidos donde la carga ganadera mínima será 0,1 UGM/ha.

Puede verificar la integridad de una copia de este documento mediante la lectura del código QR adjunto o mediante el acceso a la dirección <https://ws050.juntadeandalucia.es/verificarFirma> indicando el código de VERIFICACIÓN

FIRMADO POR	RAQUEL MARIA ESPIN CRESPO	29/01/2025
VERIFICACIÓN	Pk2jmMURSWMFCU9VKGJRQ2Q7H5BP3	PÁG. 1918/2713





	Recinto:23-078-012-00216-00005	Cultivo:62	PASTOS PERMANENTES DE 5 O MAS AÑOS-
	Recinto:23-078-012-00145-00005	Cultivo:62	PASTOS PERMANENTES DE 5 O MAS AÑOS-
86132	Recinto superficie forrajera que no realiza la actividad de producción de pastoreo.		
	Recinto:23-078-027-00013-00003	Cultivo:62000	PASTOS PERMANENTES DE 5 O MAS AÑOS-SIN VARIEDAD Secano
	Recinto:23-078-014-00872-00002	Cultivo:62000	PASTOS PERMANENTES DE 5 O MAS AÑOS-SIN VARIEDAD Secano
	Recinto:23-078-012-00428-00004	Cultivo:62000	PASTOS PERMANENTES DE 5 O MAS AÑOS-SIN VARIEDAD Secano
	Recinto:23-078-012-00417-00002	Cultivo:62000	PASTOS PERMANENTES DE 5 O MAS AÑOS-SIN VARIEDAD Secano
	Recinto:23-078-012-00216-00005	Cultivo:62000	PASTOS PERMANENTES DE 5 O MAS AÑOS-SIN VARIEDAD Secano
	Recinto:23-078-012-00145-00005	Cultivo:62000	PASTOS PERMANENTES DE 5 O MAS AÑOS-SIN VARIEDAD Secano
	Recinto:23-078-014-00418-00001	Cultivo:20000	BARBECHO TRADICIONAL-SIN VARIEDAD Regadío
	Recinto:23-078-012-00211-00004	Cultivo:20000	BARBECHO TRADICIONAL-SIN VARIEDAD Secano
	Recinto:23-078-012-00212-00001	Cultivo:20000	BARBECHO TRADICIONAL-SIN VARIEDAD Secano
	Recinto:23-078-012-00197-00001	Cultivo:20000	BARBECHO TRADICIONAL-SIN VARIEDAD Regadío
	Recinto:23-078-012-00214-00001	Cultivo:20000	BARBECHO TRADICIONAL-SIN VARIEDAD Secano
	Recinto:23-078-012-00273-00001	Cultivo:20000	BARBECHO TRADICIONAL-SIN VARIEDAD Regadío
	Recinto:23-078-012-00279-00001	Cultivo:20000	BARBECHO TRADICIONAL-SIN VARIEDAD Regadío
	Recinto:23-078-012-00215-00001	Cultivo:20000	BARBECHO TRADICIONAL-SIN VARIEDAD Secano
	Recinto:23-078-012-00216-00001	Cultivo:20000	BARBECHO TRADICIONAL-SIN VARIEDAD Secano
	Recinto:23-078-012-00206-00001	Cultivo:20000	BARBECHO TRADICIONAL-SIN VARIEDAD Regadío
	Recinto:23-078-012-00238-00001	Cultivo:20000	BARBECHO TRADICIONAL-SIN VARIEDAD Regadío
	Recinto:23-078-012-00250-00001	Cultivo:20000	BARBECHO TRADICIONAL-SIN VARIEDAD Regadío
	Recinto:23-078-012-00251-00001	Cultivo:20000	BARBECHO TRADICIONAL-SIN VARIEDAD Regadío
	Recinto:23-078-012-00211-00003	Cultivo:20000	BARBECHO TRADICIONAL-SIN VARIEDAD Secano
	Recinto:23-078-012-00253-00001	Cultivo:20000	BARBECHO TRADICIONAL-SIN VARIEDAD Regadío
	Recinto:23-078-012-00255-00001	Cultivo:20000	BARBECHO TRADICIONAL-SIN VARIEDAD Regadío
	Recinto:23-078-012-00257-00001	Cultivo:20000	BARBECHO TRADICIONAL-SIN VARIEDAD Regadío
	Recinto:23-078-012-00390-00001	Cultivo:20000	BARBECHO TRADICIONAL-SIN VARIEDAD Regadío
	Recinto:23-078-012-00391-00001	Cultivo:20000	BARBECHO TRADICIONAL-SIN VARIEDAD Regadío
	Recinto:23-078-012-00754-00001	Cultivo:20000	BARBECHO TRADICIONAL-SIN VARIEDAD Regadío
	Recinto:23-078-012-00756-00001	Cultivo:20000	BARBECHO TRADICIONAL-SIN VARIEDAD Regadío
	Recinto:23-078-012-00759-00001	Cultivo:20000	BARBECHO TRADICIONAL-SIN VARIEDAD Regadío
	Recinto:23-078-012-00761-00001	Cultivo:20000	BARBECHO TRADICIONAL-SIN VARIEDAD Regadío
	Recinto:23-078-012-00145-00001	Cultivo:20000	BARBECHO TRADICIONAL-SIN VARIEDAD Secano
	Recinto:23-078-012-00147-00001	Cultivo:20000	BARBECHO TRADICIONAL-SIN VARIEDAD Secano
	Recinto:23-078-012-00148-00001	Cultivo:20000	BARBECHO TRADICIONAL-SIN VARIEDAD Secano
	Recinto:23-078-012-00149-00001	Cultivo:20000	BARBECHO TRADICIONAL-SIN VARIEDAD Secano
	Recinto:23-078-012-00747-00002	Cultivo:20000	BARBECHO TRADICIONAL-SIN VARIEDAD Regadío
	Recinto:23-078-012-00748-00001	Cultivo:20000	BARBECHO TRADICIONAL-SIN VARIEDAD Regadío
	Recinto:23-078-012-00753-00001	Cultivo:20000	BARBECHO TRADICIONAL-SIN VARIEDAD Regadío
	Recinto:23-078-012-00757-00001	Cultivo:20000	BARBECHO TRADICIONAL-SIN VARIEDAD Regadío
	Recinto:23-078-012-00469-00002	Cultivo:20000	BARBECHO TRADICIONAL-SIN VARIEDAD Secano
	Recinto:23-078-012-00471-00001	Cultivo:20000	BARBECHO TRADICIONAL-SIN VARIEDAD Regadío
	Recinto:23-078-012-00508-00001	Cultivo:20000	BARBECHO TRADICIONAL-SIN VARIEDAD Regadío
	Recinto:23-078-014-00369-00001	Cultivo:20000	BARBECHO TRADICIONAL-SIN VARIEDAD Regadío
	Recinto:23-078-014-00370-00001	Cultivo:20000	BARBECHO TRADICIONAL-SIN VARIEDAD Regadío
	Recinto:23-078-014-00412-00001	Cultivo:20000	BARBECHO TRADICIONAL-SIN VARIEDAD Regadío
	Recinto:23-078-014-00414-00002	Cultivo:20000	BARBECHO TRADICIONAL-SIN VARIEDAD Regadío
	Recinto:23-078-014-00415-00001	Cultivo:20000	BARBECHO TRADICIONAL-SIN VARIEDAD Regadío
	Recinto:23-078-012-00235-00001	Cultivo:20000	BARBECHO TRADICIONAL-SIN VARIEDAD Regadío
	Recinto:23-078-012-00140-00002	Cultivo:20000	BARBECHO TRADICIONAL-SIN VARIEDAD Secano
	Recinto:23-078-012-00259-00001	Cultivo:20000	BARBECHO TRADICIONAL-SIN VARIEDAD Regadío
	Recinto:23-078-012-00456-00001	Cultivo:20000	BARBECHO TRADICIONAL-SIN VARIEDAD Regadío
	Recinto:23-078-012-00223-00001	Cultivo:20000	BARBECHO TRADICIONAL-SIN VARIEDAD Regadío
	Recinto:23-078-012-00869-00001	Cultivo:20000	BARBECHO TRADICIONAL-SIN VARIEDAD Regadío
	Recinto:23-078-012-00988-00001	Cultivo:20000	BARBECHO TRADICIONAL-SIN VARIEDAD Regadío
	Recinto:23-078-012-00770-00001	Cultivo:20000	BARBECHO TRADICIONAL-SIN VARIEDAD Regadío

(1) Con incidencias que retienen pago o deniegan el expediente.
 (2) Se calcula sobre superficie declarada admisible.
 (3) Aplicación del artículo 16 bis del RD 147/2023.
 (4) Expediente con algunos recintos de pastos permanentes ubicados en espacios protegidos donde la carga ganadera mínima será 0,1 UGM/ha.

Puede verificar la integridad de una copia de este documento mediante la lectura del código QR adjunto o mediante el acceso a la dirección https://ws050.juntadeandalucia.es/verificarFirma indicando el código de VERIFICACIÓN			
FIRMADO POR	RAQUEL MARIA ESPIN CRESPO	29/01/2025	
VERIFICACIÓN	Pk2jmMURSWMFXCU9VKGJQRQ2Q7H5BP3	PÁG. 1919/2713	

**APELLIDOS Y NOMBRE / RAZÓN SOCIAL**

FERNANDEZ GOMEZ TOMAS

NIF

****5446*

EXPEDIENTE

1231839

RESOLUCIÓN

CONCESIÓN DE LA AYUDA

DATOS DE MANTENIMIENTO UNIDADES

GRUPO DE PAGO	Sup. Dec. Admisible	Sup. Resuelta	Sobredecl.	% Sobredecl.
ZONAS DE MONTAÑA	100,82	100,82	0,00	0,00

RESUMEN DE PAGOS

	IMPORTE (Euros)			
	RESUELTO	FEADER	MAPA	CAPADR
Pago realizado	1.958,00	1.664,32	192,08	101,62
A pagar	88,00	74,80	8,63	4,57
TOTAL	2.046,00	1.739,12	200,71	106,19

APLICACIÓN DE REDUCCIONES Y PENALIZACIONES (%)

Criterios de subvencionabilidad (1)	Presentación tardía	Omisión declaración	Condicionabilidad
0,00	0,00	0,00	0,00

IMPORTE (Euros)

Calculado(2)	Reducción	Penalización	Reducción Penalización (3)	Penalización adicional	Resuelto	FEADER	MAPA	CAPADR
2.046,00 €	0,00 €	0,00 €	0,00 €	0,00 €	2.046,00 €	1.739,10 €	200,71 €	106,19 €
Importe Unitario:	93,00 €	Nuevo Importe Unitario:	20,29 €					

(1) Con incidencias que retienen pago o deniegan el expediente.

(2) Se calcula sobre superficie declarada admisible.

(3) Aplicación del artículo 16 bis del RD 147/2023.

(4) Expediente con algunos recintos de pastos permanentes ubicados en espacios protegidos donde la carga ganadera mínima será 0,1 UGM/ha.

Puede verificar la integridad de una copia de este documento mediante la lectura del código QR adjunto o mediante el acceso a la dirección <https://ws050.juntadeandalucia.es/verificarFirma> indicando el código de VERIFICACIÓN

FIRMADO POR

RAQUEL MARIA ESPIN CRESPO

29/01/2025

VERIFICACIÓN

Pk2jmMURSWMFXC9VKGJQRQ27H5BP3

PÁG. 1920/2713





RECINTOS PROPUESTOS

REF.	REFERENCIA SIGPAC	CULTIVO	S/R	USO SIGPAC	Sup. Dec. admisible	Sup. Campo	Sup. Determ.	Sup. Resulta
-1303201	23-072-016-00432-0011	OLIVAR	S		0,01		0,01	0,01
-1303200	23-072-016-00432-0005	OLIVAR	S		0,04		0,04	0,04
-1303199	23-072-016-00432-0004	OLIVAR	S		0,10		0,10	0,10
-1303198	23-072-016-00432-0003	OLIVAR	S		0,19		0,19	0,19
-1303197	23-072-016-00432-0002	OLIVAR	S		0,01		0,01	0,01
-1303196	23-072-016-00432-0002	OLIVAR	S		0,97		0,97	0,97
-1303195	23-072-016-00004-0001	OLIVAR	R		62,52		62,52	62,52
-756814	23-095-042-00322-0001	OLIVAR	S		2,12		2,12	2,12
-756793	23-095-042-00323-0002	OLIVAR	S		2,30		2,30	2,30
-756788	23-095-042-00324-0004	OLIVAR	S		4,61		4,61	4,61
-544848	23-012-046-00787-0001	OLIVAR	R		0,47		0,47	0,47
-544844	23-012-046-00786-0001	OLIVAR	R		0,44		0,44	0,44
-544829	23-012-046-00791-0001	OLIVAR	R		3,57		3,57	3,57
-544827	23-012-046-01179-0003	OLIVAR	R		0,11		0,11	0,11
4659703	23-095-042-00083-0001	OLIVAR	S		1,88		1,88	1,88
4659704	23-095-030-00186-0001	OLIVAR	S		0,01		0,01	0,01
4659705	23-095-031-00062-0001	OLIVAR	S		0,21		0,21	0,21
4659706	23-095-031-00063-0001	OLIVAR	S		1,93		1,93	1,93
4659708	23-095-031-00064-0001	OLIVAR	S		0,77		0,77	0,77
4659709	23-095-030-00187-0001	OLIVAR	S		0,02		0,02	0,02
4659721	23-095-042-00083-0004	OLIVAR	S		1,59		1,59	1,59
1700000005520121	23-012-046-00849-0004	OLIVAR	R		4,64		4,64	4,64
1700000006603203	23-012-046-00785-0004	OLIVAR	R		0,05		0,05	0,05
1700000006603204	23-012-046-00791-0004	OLIVAR	R		0,64		0,64	0,64
1700000006603207	23-012-046-00849-0003	OLIVAR	R		0,12		0,12	0,12
1700000006603208	23-012-046-00790-0004	OLIVAR	R		0,65		0,65	0,65
1700000006603209	23-012-046-00786-0001	OLIVAR	R		0,54		0,54	0,54
1700000006603210	23-012-046-00787-0001	OLIVAR	R		1,20		1,20	1,20
1700000006603211	23-012-046-00849-0004	OLIVAR	R		4,61		4,61	4,61
1700000006603212	23-012-046-00791-0001	OLIVAR	R		4,50		4,50	4,50

(1) Con incidencias que retienen pago o deniegan el expediente.
 (2) Se calcula sobre superficie declarada admisible.
 (3) Aplicación del artículo 16 bis del RD 147/2023.
 (4) Expediente con algunos recintos de pastos permanentes ubicados en espacios protegidos donde la carga ganadera mínima será 0,1 UGM/ha.

Puede verificar la integridad de una copia de este documento mediante la lectura del código QR adjunto o mediante el acceso a la dirección <https://ws050.juntadeandalucia.es/verificarFirma> indicando el código de VERIFICACIÓN

FIRMADO POR	RAQUEL MARIA ESPIN CRESPO	29/01/2025	
VERIFICACIÓN	Pk2jmMURSWMFXCU9VKGJRQ2Q7H5BP3	PÁG. 1921/2713	

**APELLIDOS Y NOMBRE / RAZÓN SOCIAL**
FERNÁNDEZ TENDERO ANA ISABEL**NIF**
****5182***EXPEDIENTE**
1278785**RESOLUCIÓN**
CONCESIÓN DE LA AYUDA**DATOS DE MANTENIMIENTO UNIDADES**

GRUPO DE PAGO	Sup. Dec. Admisible	Sup. Resuelta	Sobredecl.	% Sobredecl.
ZONAS DE MONTAÑA	18,10	14,93	3,17	17,51

RESUMEN DE PAGOS

	IMPORTE (Euros)			
	RESUELTO	FEADER	MAPA	CAPADR
Pago realizado	1.555,00	1.321,65	152,54	80,69
Pago indebido	-683,77			
TOTAL	871,23			

APLICACIÓN DE REDUCCIONES Y PENALIZACIONES (%)

Criterios de subvencionabilidad (1)	Presentación tardía	Omisión declaración	Condicionalidad
0,00	0,00	0,00	0,00

IMPORTE (Euros)

Calculado(2)	Reducción	Penalización	Reducción Penalización (3)	Penalización adicional	Resuelto	FEADER	MAPA	CAPADR
1.625,64 €	284,71 €	469,70 €	0,00 €	0,00 €	871,23 €	740,55 €	85,47 €	45,21 €
Importe Unitario:	93,00 €	Nuevo Importe Unitario:	89,81 €					

RECINTOS PROPUESTOS

REF.	REFERENCIA SIGPAC	CULTIVO	USO S/R	Sup. Dec. admisible	Sup. Campo	Sup. Determ.	Sup. Resuelta
6855164	23-062-042-00150-0001	OLIVAR	S	2,14		2,14	2,14
6855165	23-062-025-00003-0001	OLIVAR	S	0,31		0,31	0,31
6855166	23-062-043-00135-0001	OLIVAR	S	1,51		1,51	1,51
1700000004952085	23-025-002-00732-0002	OLIVAR	S	1,82		1,82	1,82
1700000004952086	23-062-044-00132-0002	OLIVAR	S	0,42		0,42	0,42
1700000004952088	23-062-041-00170-0001	OLIVAR	S	1,24		1,24	1,24
1700000004952089	23-062-043-00089-0001	OLIVAR	S	1,44		1,44	1,44
1700000004952090	23-062-022-00105-0001	OLIVAR	S	0,04		0,04	0,04
1700000004952091	23-062-022-00108-0001	OLIVAR	S	0,70		0,70	0,70
1700000004952092	23-062-022-00172-0001	OLIVAR	S	0,01		0,01	0,01
1700000004952093	23-062-022-00106-0001	OLIVAR	S	0,87		0,87	0,87
1700000004952094	23-062-022-00109-0001	OLIVAR	S	0,01		0,01	0,00
1700000004952095	23-062-028-00104-0001	OLIVAR	S	0,85		0,85	0,85
1700000004952096	23-062-022-00104-0001	OLIVAR	S	0,01		0,01	0,01
1700000004952097	23-062-022-00107-0001	OLIVAR	S	0,90		0,90	0,90
1700000004952099	23-025-002-00736-0001	OLIVAR	S	0,07		0,07	0,07
1700000004952100	23-062-041-00127-0001	OLIVAR	S	1,47		1,47	1,47
1700000004952101	23-062-044-00093-0001	OLIVAR	S	0,03		0,03	0,03
1700000004952102	23-062-044-00096-0002	OLIVAR	S	0,73		0,73	0,73
1700000004952103	23-062-044-00097-0001	OLIVAR	S	0,04		0,04	0,04
1700000004952108	23-062-044-00062-0001	OLIVAR	S	0,33		0,33	0,33
1700000004952109	23-062-043-00132-0001	OLIVAR	S	3,16		3,16	0,00

(1) Con incidencias que retienen pago o deniegan el expediente.

(2) Se calcula sobre superficie declarada admisible.

(3) Aplicación del artículo 16 bis del RD 147/2023.

(4) Expediente con algunos recintos de pastos permanentes ubicados en espacios protegidos donde la carga ganadera mínima será 0,1 UGM/ha.

Puede verificar la integridad de una copia de este documento mediante la lectura del código QR adjunto o mediante el acceso a la dirección <https://ws050.juntadeandalucia.es/verificarFirma> indicando el código de VERIFICACIÓN

FIRMADO POR

RAQUEL MARIA ESPIN CRESPO

29/01/2025

VERIFICACIÓN

Pk2jmMURSWMFXCU9VKGJRQ2Q7H5BP3

PÁG. 1922/2713





INCIDENCIAS

INCIDENCIA DESCRIPCIÓN

- 218 Superficie bruta de cruce en un recinto en el conjunto de las solicitudes supera superficie total que SIGPAC establece para él.
Recinto:23-062-022-00109-00001 Cultivo:101010 OLIVAR-PICUAL Secano Suma de superficies declaradas para este recinto por todos los solicitantes (Áreas):79 Superficie SIGPAC medida para este recinto (Áreas):77 Exceso de superficie declarada (Hectáreas):0,02 Suma de superficies declaradas para este recinto por el solicitante (Áreas):1
- 242 Recinto pendiente de acreditación de titularidad.
Recinto:23-062-022-00109-00001 Cultivo:101010 OLIVAR-PICUAL Secano
Recinto:23-062-043-00132-00001 Cultivo:101010 OLIVAR-PICUAL Secano


(1) Con incidencias que retienen pago o deniegan el expediente.

(2) Se calcula sobre superficie declarada admisible.

(3) Aplicación del artículo 16 bis del RD 147/2023.

(4) Expediente con algunos recintos de pastos permanentes ubicados en espacios protegidos donde la carga ganadera mínima será 0,1 UGM/ha.

Puede verificar la integridad de una copia de este documento mediante la lectura del código QR adjunto o mediante el acceso a la dirección <https://ws050.juntadeandalucia.es/verificarFirma> indicando el código de VERIFICACIÓN

FIRMADO POR	RAQUEL MARIA ESPIN CRESPO	29/01/2025	
VERIFICACIÓN	Pk2jmMURSWMFXCU9VKGJQRQ2Q7H5BP3	PÁG. 1923/2713	

**APELLIDOS Y NOMBRE / RAZÓN SOCIAL**

FERRER TORRES MARGARITA

NIF

****4638*

EXPEDIENTE

1247913

RESOLUCIÓN

CONCESIÓN DE LA AYUDA

DATOS DE MANTENIMIENTO UNIDADES

GRUPO DE PAGO	Sup. Dec. Admisible	Sup. Resuelta	Sobredecl.	% Sobredecl.
ZONAS DE MONTAÑA	82,85	82,85	0,00	0,00

RESUMEN DE PAGOS

	IMPORTE (Euros)			
	RESUELTO	FEADER	MAPA	CAPADR
Pago realizado	2.046,00	1.739,10	200,71	106,19

APLICACIÓN DE REDUCCIONES Y PENALIZACIONES (%)

Criterios de subvencionabilidad (1)	Presentación tardía	Omisión declaración	Condicionalidad
0,00	0,00	0,00	0,00

IMPORTE (Euros)

Calculado(2)	Reducción	Penalización	Reducción Penalización (3)	Penalización adicional	Resuelto	FEADER	MAPA	CAPADR
2.046,00 €	0,00 €	0,00 €	0,00 €	0,00 €	2.046,00 €	1.739,10 €	200,71 €	106,19 €
Importe Unitario:	93,00 €	Nuevo Importe Unitario:	24,70 €					

RECINTOS PROPUESTOS

REF.	REFERENCIA SIGPAC	CULTIVO	S/R	USO SIGPAC	Sup. Dec. admisible	Sup. Campo	Sup. Determ.	Sup. Resuelta
-1487198	23-029-046-00007-0013	BARBECHO TRADICIONAL	S		0,50		0,50	0,50
-1269786	23-029-046-00007-0047	CEBADA	S		1,26		1,26	1,26
-1269769	23-029-018-00029-0006	OLIVAR	R		1,41		1,41	1,41
-1021506	23-029-045-00056-0006	AVENA	S		4,00		4,00	4,00
-707089	23-029-045-00056-0006	YEROS	S		4,97		4,97	4,97
-450770	23-029-045-00056-0019	OLIVAR	S		46,71		46,71	46,71
4180029	23-029-046-00007-0045	AVENA	S		7,38		7,38	7,38
4180040	23-029-047-00034-0012	BARBECHO TRADICIONAL	S		0,20		0,20	0,20
4180042	23-029-047-00034-0013	BARBECHO TRADICIONAL	S		0,03		0,03	0,03
4583238	23-029-018-00021-0001	OLIVAR	R		2,31		2,31	2,31
4583241	23-029-018-00022-0005	OLIVAR	R		9,17		9,17	9,17
4583243	23-029-018-00024-0002	OLIVAR	R		1,64		1,64	1,64
4583246	23-029-018-00025-0003	OLIVAR	R		2,33		2,33	2,33
4583390	23-029-046-00007-0013	CEBADA	S		0,70		0,70	0,70
4583393	23-029-046-00007-0048	BARBECHO TRADICIONAL	S		0,05		0,05	0,05
5249344	23-029-050-00052-0015	BARBECHO TRADICIONAL	S		0,19		0,19	0,19

(1) Con incidencias que retienen pago o deniegan el expediente.

(2) Se calcula sobre superficie declarada admisible.

(3) Aplicación del artículo 16 bis del RD 147/2023.

(4) Expediente con algunos recintos de pastos permanentes ubicados en espacios protegidos donde la carga ganadera mínima será 0,1 UGM/ha.

Puede verificar la integridad de una copia de este documento mediante la lectura del código QR adjunto o mediante el acceso a la dirección <https://ws050.juntadeandalucia.es/verificarFirma> indicando el código de VERIFICACIÓN

FIRMADO POR

RAQUEL MARIA ESPIN CRESPO

29/01/2025

VERIFICACIÓN

Pk2jmMURSWMFXCU9VKGJRQ2Q7H5BP3

PÁG. 1924/2713



**INCIDENCIAS****INCIDENCIA DESCRIPCIÓN**

- 3795 Recinto declarado con una situación de riesgo de abandono.
Recinto:23-029-046-00007-00048 Cultivo: -
Recinto:23-029-047-00034-00013 Cultivo: -
- 86119 Carga ganadera NO cumple con el valor mínimo de 0,2 UGM/ha.
Recinto:23-029-047-00034-00008 Cultivo:20000 BARBECHO TRADICIONAL-SIN VARIEDAD Secano Carga Ganadera:0
Recinto:23-029-047-00034-00028 Cultivo:247000 CULTIVOS MIXTOS DE ESPECIES PRATENSES-SIN VARIEDAD Secano Carga Ganadera:0
Recinto:23-029-047-00034-00029 Cultivo:247000 CULTIVOS MIXTOS DE ESPECIES PRATENSES-SIN VARIEDAD Secano Carga Ganadera:0
- 86121 Recinto superficie forrajera que no realiza la actividad de producción de pastoreo.
Recinto:23-029-047-00034-00028 Cultivo:247000 CULTIVOS MIXTOS DE ESPECIES PRATENSES-SIN VARIEDAD Secano Actividad Agraria del recinto:4
Recinto:23-029-047-00034-00029 Cultivo:247000 CULTIVOS MIXTOS DE ESPECIES PRATENSES-SIN VARIEDAD Secano Actividad Agraria del recinto:4
- 86122 Recinto superficie forrajera que realiza la actividad de producción de pastoreo y no declara el o los códigos del Registro de Explotaciones Ganaderas de Andalucía, REGA.
Recinto:23-029-047-00034-00008 Cultivo:20000 BARBECHO TRADICIONAL-SIN VARIEDAD Secano
Recinto:23-029-047-00034-00028 Cultivo:247000 CULTIVOS MIXTOS DE ESPECIES PRATENSES-SIN VARIEDAD Secano
Recinto:23-029-047-00034-00029 Cultivo:247000 CULTIVOS MIXTOS DE ESPECIES PRATENSES-SIN VARIEDAD Secano
- 86124 Recinto de forrajera para Cálculo de Carga Ganadera que No pertenece a Explotación.
Recinto:23-029-047-00034-00008 Cultivo:20000 BARBECHO TRADICIONAL-SIN VARIEDAD Secano
Recinto:23-029-047-00034-00028 Cultivo:247000 CULTIVOS MIXTOS DE ESPECIES PRATENSES-SIN VARIEDAD Secano
Recinto:23-029-047-00034-00029 Cultivo:247000 CULTIVOS MIXTOS DE ESPECIES PRATENSES-SIN VARIEDAD Secano

Datos considerados para el Cálculo de la Carga Ganadera del expediente

Superficie determinada para Cálculo Carga Ganadera: 0,00 ha

Carga Ganadera del Expediente: 0,00 ugm/ha

Incidenias de carga ganadera**INCIDENCIA DESCRIPCIÓN**

- 3795 Recinto declarado con una situación de riesgo de abandono.
Recinto:23-029-047-00034-00013 Cultivo: -
Recinto:23-029-046-00007-00048 Cultivo: -
- 86122 Recinto superficie forrajera que realiza la actividad de producción de pastoreo y no declara el o los códigos del Registro de Explotaciones Ganaderas de Andalucía, REGA.
Recinto:23-029-047-00034-00008 Cultivo:20000 BARBECHO TRADICIONAL-SIN VARIEDAD Secano
Recinto:23-029-047-00034-00029 Cultivo:247000 CULTIVOS MIXTOS DE ESPECIES PRATENSES-SIN VARIEDAD Secano
Recinto:23-029-047-00034-00028 Cultivo:247000 CULTIVOS MIXTOS DE ESPECIES PRATENSES-SIN VARIEDAD Secano
- 86124 Recinto de forrajera para Cálculo de Carga Ganadera que No pertenece a Explotación.
Recinto:23-029-047-00034-00008 Cultivo:20000 BARBECHO TRADICIONAL-SIN VARIEDAD Secano
Recinto:23-029-047-00034-00029 Cultivo:247000 CULTIVOS MIXTOS DE ESPECIES PRATENSES-SIN VARIEDAD Secano
Recinto:23-029-047-00034-00028 Cultivo:247000 CULTIVOS MIXTOS DE ESPECIES PRATENSES-SIN VARIEDAD Secano
- 86128 Recinto de Forrajeras que no ha contabilizado para Carga Ganadera por no tener una explotación válida para el cálculo de la Carga Ganadera
Recinto:23-029-047-00034-00008 Cultivo:20 BARBECHO TRADICIONAL-
Recinto:23-029-047-00034-00029 Cultivo:247 CULTIVOS MIXTOS DE ESPECIES PRATENSES-
Recinto:23-029-047-00034-00028 Cultivo:247 CULTIVOS MIXTOS DE ESPECIES PRATENSES-
- 86132 Recinto superficie forrajera que no realiza la actividad de producción de pastoreo.
Recinto:23-029-046-00007-00013 Cultivo:20000 BARBECHO TRADICIONAL-SIN VARIEDAD Secano
Recinto:23-029-047-00034-00012 Cultivo:20000 BARBECHO TRADICIONAL-SIN VARIEDAD Secano
Recinto:23-029-047-00034-00013 Cultivo:20000 BARBECHO TRADICIONAL-SIN VARIEDAD Secano
Recinto:23-029-047-00034-00029 Cultivo:247000 CULTIVOS MIXTOS DE ESPECIES PRATENSES-SIN VARIEDAD Secano
Recinto:23-029-046-00007-00048 Cultivo:20000 BARBECHO TRADICIONAL-SIN VARIEDAD Secano
Recinto:23-029-050-00052-00015 Cultivo:20000 BARBECHO TRADICIONAL-SIN VARIEDAD Secano
Recinto:23-029-047-00034-00028 Cultivo:247000 CULTIVOS MIXTOS DE ESPECIES PRATENSES-SIN VARIEDAD Secano

(1) Con incidencias que retienen pago o deniegan el expediente.

(2) Se calcula sobre superficie declarada admisible.

(3) Aplicación del artículo 16 bis del RD 147/2023.

(4) Expediente con algunos recintos de pastos permanentes ubicados en espacios protegidos donde la carga ganadera mínima será 0,1 UGM/ha.

Puede verificar la integridad de una copia de este documento mediante la lectura del código QR adjunto o mediante el acceso a la dirección <https://ws050.juntadeandalucia.es/verificarFirma> indicando el código de VERIFICACIÓN

FIRMADO POR

RAQUEL MARIA ESPIN CRESPO

29/01/2025

VERIFICACIÓN

Pk2jmMURSWMFXCU9VKGJRQ2Q7H5BP3

PÁG. 1925/2713



**APELLIDOS Y NOMBRE / RAZÓN SOCIAL**

FLORES SANCHEZ ANGELES

NIF

****4455*

EXPEDIENTE

1052423

RESOLUCIÓN

CONCESIÓN DE LA AYUDA

DATOS DE MANTENIMIENTO UNIDADES

GRUPO DE PAGO	Sup. Dec. Admisible	Sup. Resuelta	Sobredecl.	% Sobredecl.
ZONAS DE MONTAÑA	2,75	2,75	0,00	0,00

RESUMEN DE PAGOS

	IMPORTE (Euros)			
	RESUELTO	FEADER	MAPA	CAPADR
Pago realizado	245,00	208,04	24,01	12,70
A pagar	10,75	9,14	1,05	0,56
TOTAL	255,75	217,18	25,06	13,26

APLICACIÓN DE REDUCCIONES Y PENALIZACIONES (%)

Criterios de subvencionabilidad (1)	Presentación tardía	Omisión declaración	Condicionabilidad
0,00	0,00	0,00	0,00

IMPORTE (Euros)

Calculado(2)	Reducción	Penalización	Reducción Penalización (3)	Penalización adicional	Resuelto	FEADER	MAPA	CAPADR
255,75 €	0,00 €	0,00 €	0,00 €	0,00 €	255,75 €	217,39 €	25,09 €	13,27 €
Importe Unitario:	93,00 €	Nuevo Importe Unitario:	93,00 €					

RECINTOS PROPUESTOS

REF.	REFERENCIA SIGPAC	CULTIVO	S/R	USO SIGPAC	Sup. Dec. admisible	Sup. Campo	Sup. Determ.	Sup. Resuelta
-824402	23-097-016-00356-0002	OLIVAR	S		0,02		0,02	0,02
170000005304472	23-097-016-00270-0001	OLIVAR	S		0,12		0,12	0,12
170000005304473	23-097-029-00449-0004	OLIVAR	R		0,92		0,92	0,92
170000005304474	23-097-029-00450-0001	OLIVAR	S		0,19		0,19	0,19
170000005304475	23-097-016-00355-0001	OLIVAR	S		1,39		1,39	1,39
170000005304476	23-097-029-00449-0002	OLIVAR	R		0,09		0,09	0,09
170000005304477	23-097-029-00450-0002	OLIVAR	S		0,02		0,02	0,02

(1) Con incidencias que retienen pago o deniegan el expediente.

(2) Se calcula sobre superficie declarada admisible.

(3) Aplicación del artículo 16 bis del RD 147/2023.

(4) Expediente con algunos recintos de pastos permanentes ubicados en espacios protegidos donde la carga ganadera mínima será 0,1 UGM/ha.

Puede verificar la integridad de una copia de este documento mediante la lectura del código QR adjunto o mediante el acceso a la dirección <https://ws050.juntadeandalucia.es/verificarFirma> indicando el código de VERIFICACIÓN

FIRMADO POR

RAQUEL MARIA ESPIN CRESPO

29/01/2025

VERIFICACIÓN

Pk2jmMURSWMFXC9VKGJQRQ2Q7H5BP3

PÁG. 1926/2713





APELLIDOS Y NOMBRE / RAZÓN SOCIAL
FRESNO CHAMORRO MANUEL

NIF
****8415*

EXPEDIENTE
1275794

RESOLUCIÓN
CONCESIÓN DE LA AYUDA

DATOS DE MANTENIMIENTO UNIDADES

GRUPO DE PAGO	Sup. Dec. Admisible	Sup. Resuelta	Sobredecl.	% Sobredecl.
ZONAS DE MONTAÑA	19,56	19,15	0,41	2,10

RESUMEN DE PAGOS

	IMPORTE (Euros)			
	RESUELTO	FEADER	MAPA	CAPADR
Pago realizado	1.660,00	1.410,73	162,81	86,14
A pagar	37,91	32,22	3,72	1,97
TOTAL	1.697,91	1.442,95	166,53	88,11

APLICACIÓN DE REDUCCIONES Y PENALIZACIONES (%)

Criterios de subvencionabilidad (1)	Presentación tardía	Omisión declaración	Condicionabilidad
0,00	0,00	0,00	0,00

IMPORTE (Euros)

Calculado(2)	Reducción	Penalización	Reducción Penalización (3)	Penalización adicional	Resuelto	FEADER	MAPA	CAPADR
1.734,26 €	36,35 €	0,00 €	0,00 €	0,00 €	1.697,91 €	1.443,22 €	166,56 €	88,13 €
Importe Unitario:	93,00 €	Nuevo Importe Unitario:	88,66 €					

(1) Con incidencias que retienen pago o deniegan el expediente.

(2) Se calcula sobre superficie declarada admisible.

(3) Aplicación del artículo 16 bis del RD 147/2023.

(4) Expediente con algunos recintos de pastos permanentes ubicados en espacios protegidos donde la carga ganadera mínima será 0,1 UGM/ha.

Puede verificar la integridad de una copia de este documento mediante la lectura del código QR adjunto o mediante el acceso a la dirección <https://ws050.juntadeandalucia.es/verificarFirma> indicando el código de VERIFICACIÓN

FIRMADO POR	RAQUEL MARIA ESPIN CRESPO	29/01/2025
VERIFICACIÓN	Pk2jmMURSWMFXC9VKGJRRQ2Q7H5BP3	PÁG. 1927/2713



**RECINTOS PROPUESTOS**

REF.	REFERENCIA SIGPAC	CULTIVO	S/R	USO SIGPAC	Sup. Dec. admisible	Sup. Campo	Sup. Determ.	Sup. Resuelta
-1244180	23-013-015-09018-0008	OLIVAR	S		0,08		0,08	0,08
-1244179	23-013-014-09036-0004	OLIVAR	S		0,09		0,09	0,09
-923669	23-013-006-00435-0002	OLIVAR	S		0,33		0,33	0,33
-15786	23-013-007-00433-0003	OLIVAR	S		0,10		0,10	0,10
170000003613595	23-013-001-00024-0002	OLIVAR	R		0,17		0,17	0,17
170000003613596	23-013-006-00001-0001	OLIVAR	R		1,94		1,94	1,94
170000003613597	23-013-006-00536-0002	OLIVAR	R		1,75		1,75	1,75
170000003613598	23-013-006-00537-0001	OLIVAR	R		0,38		0,38	0,38
170000003613599	23-013-001-00027-0002	OLIVAR	S		0,20		0,20	0,20
170000003613600	23-013-001-00025-0002	OLIVAR	R		0,37		0,37	0,37
170000003613601	23-013-001-00044-0003	OLIVAR	R		0,11		0,11	0,11
170000003613602	23-013-017-00170-0002	OLIVAR	R		0,90		0,90	0,90
170000003613604	23-013-007-00513-0002	OLIVAR	S		1,21		1,21	1,21
170000003613605	23-013-007-00388-0001	OLIVAR	S		0,47		0,47	0,47
170000003613606	23-013-007-00389-0001	OLIVAR	S		0,47		0,47	0,47
170000003613607	23-013-006-00539-0001	OLIVAR	R		0,28		0,28	0,28
170000003613608	23-013-006-00435-0001	OLIVAR	S		0,43		0,43	0,43
170000003613610	23-013-006-00003-0001	OLIVAR	S		0,35		0,35	0,35
170000003613611	23-013-014-00146-0002	OLIVAR	R		0,26		0,26	0,26
170000003613612	23-013-014-00147-0001	OLIVAR	R		0,37		0,37	0,37
170000003613613	23-013-014-00978-0001	OLIVAR	R		0,59		0,59	0,59
170000003613614	23-013-014-00979-0001	OLIVAR	R		0,76		0,76	0,76
170000003613616	23-013-015-00036-0001	OLIVAR	R		0,66		0,66	0,66
170000003613617	23-013-008-00053-0002	OLIVAR	R		0,88		0,88	0,88
170000003613618	23-013-008-00167-0002	OLIVAR	S		1,66		1,66	1,66
170000003613619	23-013-015-00305-0002	OLIVAR	R		0,24		0,24	0,24
170000003613620	23-013-015-00210-0001	OLIVAR	R		0,46		0,46	0,46
170000003613621	23-013-015-00211-0004	OLIVAR	R		0,18		0,18	0,18
170000003613622	23-013-015-00364-0002	OLIVAR	R		0,19		0,19	0,19
170000003613623	23-013-015-00211-0002	OLIVAR	R		0,44		0,44	0,44
170000003613624	23-013-015-00037-0001	OLIVAR	R		0,31		0,31	0,31
170000003613625	23-013-015-00202-0002	OLIVAR	R		0,36		0,36	0,36
170000003613626	23-013-015-00202-0003	OLIVAR	R		0,04		0,04	0,04
1700000006326746	23-013-006-00410-0001	OLIVAR	S		0,17		0,17	0,01
1700000006326748	23-013-007-00432-0003	OLIVAR	S		0,70		0,70	0,70
1700000006326749	23-013-015-00776-0001	OLIVAR	R		0,11		0,11	0,11
1700000006326750	23-013-015-00193-0001	OLIVAR	R		0,55		0,55	0,55
1700000006326751	23-013-007-00373-0002	OLIVAR	S		0,57		0,57	0,57
1700000006326752	23-013-006-00411-0001	OLIVAR	S		0,25		0,25	0,00
1700000006326753	23-013-016-00510-0001	OLIVAR	R		0,18		0,18	0,18

INCIDENCIAS**INCIDENCIA DESCRIPCIÓN**

- 218 Superficie bruta de cruce en un recinto en el conjunto de las solicitudes supera superficie total que SIGPAC establece para él.
 Recinto:23-013-006-00410-00001 Cultivo:101010 OLIVAR-PICUAL Secano Suma de superficies declaradas para este recinto por todos los solicitantes (Áreas):23 Superficie SIGPAC medida para este recinto (Áreas):7 Exceso de superficie declarada (Hectáreas):0,16 Suma de superficies declaradas para este recinto por el solicitante (Áreas):17
 Recinto:23-013-006-00411-00001 Cultivo:101010 OLIVAR-PICUAL Secano Suma de superficies declaradas para este recinto por todos los solicitantes (Áreas):36 Superficie SIGPAC medida para este recinto (Áreas):11 Exceso de superficie declarada (Hectáreas):0,25 Suma de superficies declaradas para este recinto por el solicitante (Áreas):25

(1) Con incidencias que retienen pago o deniegan el expediente.

(2) Se calcula sobre superficie declarada admisible.

(3) Aplicación del artículo 16 bis del RD 147/2023.

(4) Expediente con algunos recintos de pastos permanentes ubicados en espacios protegidos donde la carga ganadera mínima será 0,1 UGM/ha.

Puede verificar la integridad de una copia de este documento mediante la lectura del código QR adjunto o mediante el acceso a la dirección <https://ws050.juntadeandalucia.es/verificarFirma> indicando el código de VERIFICACIÓN

FIRMADO POR

RAQUEL MARIA ESPIN CRESPO

29/01/2025

VERIFICACIÓN

Pk2jmMURSWMFXCU9VKGJQR2Q7H5BP3

PÁG. 1928/2713





APELLIDOS Y NOMBRE / RAZÓN SOCIAL

FUENTES SAMBLAS JUAN JOSE

NIF
****1311*

EXPEDIENTE
1117515

RESOLUCIÓN
CONCESIÓN DE LA AYUDA

DATOS DE MANTENIMIENTO UNIDADES

GRUPO DE PAGO	Sup. Dec. Admisible	Sup. Resuelta	Sobredecl.	% Sobredecl.
ZONAS DE MONTAÑA	20,53	20,53	0,00	0,00

RESUMEN DE PAGOS

	IMPORTE (Euros)			
	RESUELTO	FEADER	MAPA	CAPADR
Pago realizado	1.796,57	1.527,08	176,24	93,25

APLICACIÓN DE REDUCCIONES Y PENALIZACIONES (%)

Criterios de subvencionabilidad (1)	Presentación tardía	Omisión declaración	Condicionabilidad
0,00	0,00	0,00	0,00

IMPORTE (Euros)

Calculado(2)	Reducción	Penalización	Reducción Penalización (3)	Penalización adicional	Resuelto	FEADER	MAPA	CAPADR
1.796,57 €	0,00 €	0,00 €	0,00 €	0,00 €	1.796,57 €	1.527,08 €	176,24 €	93,25 €
Importe Unitario:	93,00 €	Nuevo Importe Unitario:	87,51 €					

(1) Con incidencias que retienen pago o deniegan el expediente.

(2) Se calcula sobre superficie declarada admisible.

(3) Aplicación del artículo 16 bis del RD 147/2023.

(4) Expediente con algunos recintos de pastos permanentes ubicados en espacios protegidos donde la carga ganadera mínima será 0,1 UGM/ha.

Puede verificar la integridad de una copia de este documento mediante la lectura del código QR adjunto o mediante el acceso a la dirección <https://ws050.juntadeandalucia.es/verificarFirma> indicando el código de VERIFICACIÓN

FIRMADO POR	RAQUEL MARIA ESPIN CRESPO	29/01/2025	
VERIFICACIÓN	Pk2jmMURSWMFXCU9VKGJRRQ2Q7H5BP3	PÁG. 1929/2713	



RECINTOS PROPUESTOS

REF.	REFERENCIA SIGPAC	CULTIVO	S/R	USO SIGPAC	Sup. Dec. admisible	Sup. Campo	Sup. Determ.	Sup. Resuelta
-896264	23-012-050-00045-0003	OLIVAR	S		0,02		0,02	0,02
-896263	23-012-021-00015-0006	OLIVAR	S		0,22		0,22	0,22
-435315	23-012-021-00014-0004	OLIVAR	S		0,05		0,05	0,05
-435314	23-012-021-00014-0002	OLIVAR	S		0,01		0,01	0,01
170000005538013	23-012-015-00038-0005	OLIVAR	S		0,61		0,61	0,61
170000005538014	23-012-050-00045-0001	OLIVAR	S		0,09		0,09	0,09
170000005538015	23-012-050-00585-0001	OLIVAR	S		0,09		0,09	0,09
170000005538016	23-012-050-09008-0009	OLIVAR	S		0,01		0,01	0,01
170000005538017	23-012-050-00630-0002	OLIVAR	R		0,07		0,07	0,07
170000005538018	23-012-047-00210-0001	OLIVAR	S		1,51		1,51	1,51
170000005538019	23-012-047-00211-0001	OLIVAR	S		0,05		0,05	0,05
170000005538020	23-012-047-00508-0004	OLIVAR	S		0,39		0,39	0,39
170000005538021	23-012-059-00065-0007	OLIVAR	S		0,18		0,18	0,18
170000005538022	23-012-059-00083-0003	OLIVAR	S		1,03		1,03	1,03
170000005538023	23-012-059-00065-0005	OLIVAR	S		0,36		0,36	0,36
170000005538024	23-012-059-00067-0002	OLIVAR	S		0,23		0,23	0,23
170000005538025	23-012-059-00070-0003	OLIVAR	S		0,06		0,06	0,06
170000005538026	23-012-059-00182-0001	OLIVAR	S		0,22		0,22	0,22
170000005538027	23-012-059-00183-0001	OLIVAR	S		0,10		0,10	0,10
170000005538028	23-012-059-00180-0001	OLIVAR	S		0,70		0,70	0,70
170000005538029	23-012-059-00136-0001	OLIVAR	S		1,29		1,29	1,29
170000005538030	23-043-006-00171-0001	OLIVAR	S		0,18		0,18	0,18
170000005538031	23-043-006-00399-0001	OLIVAR	S		0,05		0,05	0,05
170000005538032	23-043-006-00399-0002	OLIVAR	S		0,04		0,04	0,04
170000005538033	23-012-059-00186-0001	OLIVAR	S		0,18		0,18	0,18
170000005538034	23-043-007-00251-0001	OLIVAR	S		0,46		0,46	0,46
170000005538035	23-012-060-00025-0001	OLIVAR	S		1,15		1,15	1,15
170000005538036	23-012-021-00012-0003	OLIVAR	S		0,04		0,04	0,04
170000005538037	23-043-007-00119-0001	OLIVAR	S		0,01		0,01	0,01
170000005538038	23-012-051-00034-0002	OLIVAR	S		0,64		0,64	0,64
170000005538039	23-012-051-00035-0002	OLIVAR	S		0,01		0,01	0,01
170000005538040	23-012-050-09008-0007	OLIVAR	S		0,01		0,01	0,01
170000005538041	23-012-051-00200-0002	OLIVAR	S		0,14		0,14	0,14
170000005538042	23-012-021-00013-0004	OLIVAR	S		0,06		0,06	0,06
170000005538043	23-012-021-00015-0004	OLIVAR	S		0,42		0,42	0,42
170000005538044	23-012-021-00013-0002	OLIVAR	S		0,57		0,57	0,57
170000005538045	23-012-021-09001-0011	OLIVAR	S		0,06		0,06	0,06
170000005538046	23-012-021-00015-0002	OLIVAR	S		0,12		0,12	0,12
170000005538047	23-012-021-00011-0003	OLIVAR	S		0,07		0,07	0,07
170000005538048	23-012-021-00015-0001	OLIVAR	S		2,77		2,77	2,77
170000005538049	23-012-021-00018-0002	OLIVAR	S		0,16		0,16	0,16
170000005538050	23-043-007-00251-0003	OLIVAR	S		0,36		0,36	0,36
170000005538051	23-043-007-00118-0003	OLIVAR	S		0,02		0,02	0,02
170000005538054	23-043-006-00399-0003	BARBECHO TRADICIONAL	S		0,09		0,09	0,09
170000005538055	23-012-059-00063-0002	OLIVAR	S		0,07		0,07	0,07
170000005538056	23-012-059-00192-0001	OLIVAR	S		0,49		0,49	0,49
170000005538057	23-012-059-00065-0001	OLIVAR	S		2,60		2,60	2,60
170000005538058	23-012-059-00067-0001	OLIVAR	S		0,40		0,40	0,40
170000005538059	23-012-059-00069-0001	OLIVAR	S		0,30		0,30	0,30
170000005538060	23-012-059-00070-0001	OLIVAR	S		0,27		0,27	0,27
170000005538061	23-012-059-00062-0001	OLIVAR	R		0,11		0,11	0,11
170000005538062	23-012-051-00185-0001	OLIVAR	S		0,48		0,48	0,48

(1) Con incidencias que retienen pago o deniegan el expediente.
 (2) Se calcula sobre superficie declarada admisible.
 (3) Aplicación del artículo 16 bis del RD 147/2023.
 (4) Expediente con algunos recintos de pastos permanentes ubicados en espacios protegidos donde la carga ganadera mínima será 0,1 UGM/ha.

Puede verificar la integridad de una copia de este documento mediante la lectura del código QR adjunto o mediante el acceso a la dirección https://ws050.juntadeandalucia.es/verificarFirma indicando el código de VERIFICACIÓN			
FIRMADO POR	RAQUEL MARIA ESPIN CRESPO	29/01/2025	
VERIFICACIÓN	Pk2jmMURSWMFXCU9VKGJRQ2Q7H5BP3	PÁG. 1930/2713	

**RECINTOS PROPUESTOS**

REF.	REFERENCIA SIGPAC	CULTIVO	S/R	USO SIGPAC	Sup. Dec. admisible	Sup. Campo	Sup. Determ.	Sup. Resulta
170000005538063	23-012-059-00024-0002	OLIVAR	S		0,66		0,66	0,66
170000005538064	23-012-054-00213-0002	OLIVAR	S		0,25		0,25	0,25

INCIDENCIAS**INCIDENCIA DESCRIPCIÓN**

3795	Recinto declarado con una situación de riesgo de abandono. Recinto:23-043-006-00399-00003 Cultivo: -
86120	Para explotaciones de pastos permanentes ubicadas en espacios protegidos la carga ganadera mínima será 0,1 UGM/ha. Recinto:23-043-006-00171-00002 Cultivo:63000 PASTOS DE MENOS DE 5 AÑOS-SIN VARIEDAD Secano Carga Ganadera:0 Recinto:23-043-007-00118-00002 Cultivo:63000 PASTOS DE MENOS DE 5 AÑOS-SIN VARIEDAD Secano Carga Ganadera:0
86121	Recinto superficie forrajera que no realiza la actividad de producción de pastoreo. Recinto:23-043-006-00171-00002 Cultivo:63000 PASTOS DE MENOS DE 5 AÑOS-SIN VARIEDAD Secano Actividad Agraria del recinto:2 Recinto:23-043-007-00118-00002 Cultivo:63000 PASTOS DE MENOS DE 5 AÑOS-SIN VARIEDAD Secano Actividad Agraria del recinto:2
86122	Recinto superficie forrajera que realiza la actividad de producción de pastoreo y no declara el o los códigos del Registro de Explotaciones Ganaderas de Andalucía, REGA. Recinto:23-043-006-00171-00002 Cultivo:63000 PASTOS DE MENOS DE 5 AÑOS-SIN VARIEDAD Secano Recinto:23-043-007-00118-00002 Cultivo:63000 PASTOS DE MENOS DE 5 AÑOS-SIN VARIEDAD Secano
86124	Recinto de forrajera para Cálculo de Carga Ganadera que No pertenece a Explotación. Recinto:23-043-006-00171-00002 Cultivo:63000 PASTOS DE MENOS DE 5 AÑOS-SIN VARIEDAD Secano Recinto:23-043-007-00118-00002 Cultivo:63000 PASTOS DE MENOS DE 5 AÑOS-SIN VARIEDAD Secano

Datos considerados para el Cálculo de la Carga Ganadera del expediente

Superficie determinada para Cálculo Carga Ganadera: 0,00 ha
Carga Ganadera del Expediente: 0,00 ugm/ha

Incidencias de carga ganadera**INCIDENCIA DESCRIPCIÓN**

3795	Recinto declarado con una situación de riesgo de abandono. Recinto:23-043-006-00399-00003 Cultivo: -
86122	Recinto superficie forrajera que realiza la actividad de producción de pastoreo y no declara el o los códigos del Registro de Explotaciones Ganaderas de Andalucía, REGA. Recinto:23-043-006-00171-00002 Cultivo:63000 PASTOS DE MENOS DE 5 AÑOS-SIN VARIEDAD Secano Recinto:23-043-007-00118-00002 Cultivo:63000 PASTOS DE MENOS DE 5 AÑOS-SIN VARIEDAD Secano
86124	Recinto de forrajera para Cálculo de Carga Ganadera que No pertenece a Explotación. Recinto:23-043-006-00171-00002 Cultivo:63000 PASTOS DE MENOS DE 5 AÑOS-SIN VARIEDAD Secano Recinto:23-043-007-00118-00002 Cultivo:63000 PASTOS DE MENOS DE 5 AÑOS-SIN VARIEDAD Secano
86128	Recinto de Forrajeras que no ha contabilizado para Carga Ganadera por no tener una explotación válida para el cálculo de la Carga Ganadera Recinto:23-043-006-00171-00002 Cultivo:63 PASTOS DE MENOS DE 5 AÑOS- Recinto:23-043-007-00118-00002 Cultivo:63 PASTOS DE MENOS DE 5 AÑOS-
86132	Recinto superficie forrajera que no realiza la actividad de producción de pastoreo. Recinto:23-043-006-00171-00002 Cultivo:63000 PASTOS DE MENOS DE 5 AÑOS-SIN VARIEDAD Secano Recinto:23-043-007-00118-00002 Cultivo:63000 PASTOS DE MENOS DE 5 AÑOS-SIN VARIEDAD Secano Recinto:23-043-006-00399-00003 Cultivo:20000 BARBECHO TRADICIONAL-SIN VARIEDAD Secano

(1) Con incidencias que retienen pago o deniegan el expediente.

(2) Se calcula sobre superficie declarada admisible.

(3) Aplicación del artículo 16 bis del RD 147/2023.

(4) Expediente con algunos recintos de pastos permanentes ubicados en espacios protegidos donde la carga ganadera mínima será 0,1 UGM/ha.

Puede verificar la integridad de una copia de este documento mediante la lectura del código QR adjunto o mediante el acceso a la dirección <https://ws050.juntadeandalucia.es/verificarFirma> indicando el código de VERIFICACIÓN

FIRMADO POR

RAQUEL MARIA ESPIN CRESPO

29/01/2025

VERIFICACIÓN

Pk2jmMURSWMFXCU9VKGJRQ2Q7H5BP3

PÁG. 1931/2713



**APELLIDOS Y NOMBRE / RAZÓN SOCIAL**

GALAN LOMAS JUAN MANUEL

NIF

****2782*

EXPEDIENTE

1081622

RESOLUCIÓN

CONCESIÓN DE LA AYUDA

DATOS DE MANTENIMIENTO UNIDADES

GRUPO DE PAGO	Sup. Dec. Admisible	Sup. Resuelta	Sobredecl.	% Sobredecl.
ZONAS DE MONTAÑA	7,62	7,41	0,21	2,76

RESUMEN DE PAGOS

	IMPORTE (Euros)			
	RESUELTO	FEADER	MAPA	CAPADR
Pago realizado	689,13	585,76	67,60	35,77

APLICACIÓN DE REDUCCIONES Y PENALIZACIONES (%)

Criterios de subvencionabilidad (1)	Presentación tardía	Omisión declaración	Condicionalidad
0,00	0,00	0,00	0,00

IMPORTE (Euros)

Calculado(2)	Reducción	Penalización	Reducción Penalización (3)	Penalización adicional	Resuelto	FEADER	MAPA	CAPADR
708,66 €	19,53 €	0,00 €	0,00 €	0,00 €	689,13 €	585,76 €	67,60 €	35,77 €
Importe Unitario:	93,00 €	Nuevo Importe Unitario:	93,00 €					

RECINTOS PROPUESTOS

REF.	REFERENCIA SIGPAC	CULTIVO	S/R	USO SIGPAC	Sup. Dec. admisible	Sup. Campo	Sup. Determ.	Sup. Resuelta
4113855	23-005-007-00331-0001	OLIVAR	R		3,29		3,29	3,29
4113891	23-005-007-00137-0001	OLIVAR	R		0,66		0,66	0,66
4113893	23-005-007-00140-0001	OLIVAR	R		0,75		0,75	0,75
170000006003637	23-005-008-00018-0002	OLIVAR	R		0,21		0,21	0,00
170000006003638	23-005-008-00019-0001	OLIVAR	S		2,70		2,70	2,70
170000006003639	23-005-008-00020-0003	OLIVAR	S		0,01		0,01	0,01

INCIDENCIAS**INCIDENCIA DESCRIPCIÓN**

- 242 Recinto pendiente de acreditación de titularidad.
Recinto:23-005-008-00018-00002 Cultivo:101010 OLIVAR-PICUAL Regadío
- 4272 Verifica que las líneas de declaración de las Solicitudes Únicas no tienen solapes con la capa de Retroactividad Gráfica (ambas de la misma campaña) a nivel de expediente/línea de declaración gráfica de la solicitud.
Recinto:23-005-008-00018-00002 Cultivo: - Agregado de la referencia del recinto.:0 Zona de la referencia del recinto.:0 Superficie solapada.:0,03 Id. Incid.:100417503

(1) Con incidencias que retienen pago o deniegan el expediente.

(2) Se calcula sobre superficie declarada admisible.

(3) Aplicación del artículo 16 bis del RD 147/2023.

(4) Expediente con algunos recintos de pastos permanentes ubicados en espacios protegidos donde la carga ganadera mínima será 0,1 UGM/ha.

Puede verificar la integridad de una copia de este documento mediante la lectura del código QR adjunto o mediante el acceso a la dirección <https://ws050.juntadeandalucia.es/verificarFirma> indicando el código de VERIFICACIÓN

FIRMADO POR

RAQUEL MARIA ESPIN CRESPO

29/01/2025

VERIFICACIÓN

Pk2jmMURSWMFXCU9VKGJQRQ2Q7H5BP3

PÁG. 1932/2713



**APELLIDOS Y NOMBRE / RAZÓN SOCIAL**

GALERA MENDEZ MANUEL

NIF

****3325*

EXPEDIENTE

1103476

RESOLUCIÓN

CONCESIÓN DE LA AYUDA

DATOS DE MANTENIMIENTO UNIDADES

GRUPO DE PAGO	Sup. Dec. Admisible	Sup. Resuelta	Sobredecl.	% Sobredecl.
ZONAS DE MONTAÑA	17,08	17,08	0,00	0,00

RESUMEN DE PAGOS

	IMPORTE (Euros)			
	RESUELTO	FEADER	MAPA	CAPADR
Pago realizado	1.483,00	1.260,65	145,49	76,97
A pagar	66,75	56,74	6,55	3,46
TOTAL	1.549,75	1.317,39	152,04	80,43

APLICACIÓN DE REDUCCIONES Y PENALIZACIONES (%)

Criterios de subvencionabilidad (1)	Presentación tardía	Omisión declaración	Condicionalidad
0,00	0,00	0,00	0,00

IMPORTE (Euros)

Calculado(2)	Reducción	Penalización	Reducción Penalización (3)	Penalización adicional	Resuelto	FEADER	MAPA	CAPADR
1.549,75 €	0,00 €	0,00 €	0,00 €	0,00 €	1.549,75 €	1.317,29 €	152,03 €	80,43 €
Importe Unitario:	93,00 €	Nuevo Importe Unitario:	90,73 €					

(1) Con incidencias que retienen pago o deniegan el expediente.

(2) Se calcula sobre superficie declarada admisible.

(3) Aplicación del artículo 16 bis del RD 147/2023.

(4) Expediente con algunos recintos de pastos permanentes ubicados en espacios protegidos donde la carga ganadera mínima será 0,1 UGM/ha.

Puede verificar la integridad de una copia de este documento mediante la lectura del código QR adjunto o mediante el acceso a la dirección <https://ws050.juntadeandalucia.es/verificarFirma> indicando el código de VERIFICACIÓN

FIRMADO POR

RAQUEL MARIA ESPIN CRESPO

29/01/2025

VERIFICACIÓN

Pk2jmMURSWMFXC9VKGJQRQ2Q7H5BP3

PÁG. 1933/2713





RECINTOS PROPUESTOS

REF.	REFERENCIA SIGPAC	CULTIVO	S/R	USO SIGPAC	Sup. Dec. admisible	Sup. Campo	Sup. Determ.	Sup. Resulta
5285621	23-048-022-00044-0003	OLIVAR	S		1,31		1,31	1,31
5285622	23-097-009-00510-0002	OLIVAR	S		0,01		0,01	0,01
5285623	23-097-009-00511-0001	OLIVAR	S		0,65		0,65	0,65
5285624	23-097-009-00265-0001	OLIVAR	S		0,48		0,48	0,48
5285625	23-097-009-00510-0002	OLIVAR	S		0,16		0,16	0,16
5285626	23-097-009-00260-0001	OLIVAR	S		0,03		0,03	0,03
5285627	23-097-029-00398-0001	OLIVAR	S		0,45		0,45	0,45
5285628	23-097-007-00147-0002	OLIVAR	S		0,08		0,08	0,08
5285629	23-097-007-00148-0002	OLIVAR	S		0,73		0,73	0,73
5285630	23-097-024-00232-0001	OLIVAR	S		0,27		0,27	0,27
5285631	23-048-022-00044-0004	OLIVAR	S		0,51		0,51	0,51
5285632	23-097-028-09012-0001	OLIVAR	S		0,03		0,03	0,03
5285633	23-097-004-00432-0001	OLIVAR	S		0,81		0,81	0,81
5285686	23-097-015-00353-0001	OLIVAR	S		0,01		0,01	0,01
5285687	23-097-015-00353-0001	OLIVAR	S		0,04		0,04	0,04
5285688	23-097-015-00352-0001	OLIVAR	S		1,07		1,07	1,07
5285689	23-097-015-00365-0001	OLIVAR	S		0,01		0,01	0,01
5285690	23-097-015-00354-0001	OLIVAR	S		0,21		0,21	0,21
5285691	23-097-015-00365-0001	OLIVAR	S		0,05		0,05	0,05
5496429	23-097-024-00231-0001	OLIVAR	S		0,06		0,06	0,06
5533606	23-097-023-00404-0004	OLIVAR	S		0,10		0,10	0,10
5533607	23-097-023-00180-0002	OLIVAR	S		0,02		0,02	0,02
5533608	23-097-023-00175-0001	OLIVAR	S		0,05		0,05	0,05
5533609	23-097-023-00197-0001	OLIVAR	S		0,22		0,22	0,22
5533610	23-097-023-00194-0002	OLIVAR	S		0,39		0,39	0,39
5533611	23-097-023-00195-0001	OLIVAR	S		0,97		0,97	0,97
1700000005368334	23-048-015-00258-0001	OLIVAR	S		0,15		0,15	0,15
1700000005368335	23-097-023-00196-0002	OLIVAR	S		1,09		1,09	1,09
1700000005368338	23-097-022-00172-0001	OLIVAR	S		0,01		0,01	0,01
1700000005368339	23-097-022-00173-0001	OLIVAR	S		1,52		1,52	1,52
1700000005368340	23-097-022-00174-0001	OLIVAR	S		0,15		0,15	0,15
1700000005368341	23-097-022-00191-0001	OLIVAR	S		0,05		0,05	0,05
1700000005368342	23-097-022-00160-0002	OLIVAR	S		0,06		0,06	0,06
1700000005368343	23-097-007-00166-0005	OLIVAR	S		0,02		0,02	0,02
1700000005368344	23-097-004-00401-0002	OLIVAR	S		0,84		0,84	0,84
1700000005368345	23-097-004-00507-0001	OLIVAR	S		0,12		0,12	0,12
1700000005368346	23-097-007-00166-0002	OLIVAR	S		0,55		0,55	0,55
1700000005368348	23-097-018-00093-0001	OLIVAR	S		0,01		0,01	0,01
1700000005368349	23-097-018-00097-0001	OLIVAR	S		2,55		2,55	2,55
1700000005368350	23-097-018-00099-0002	OLIVAR	S		0,78		0,78	0,78
1700000005368351	23-097-018-00098-0001	OLIVAR	S		0,46		0,46	0,46

(1) Con incidencias que retienen pago o deniegan el expediente.

(2) Se calcula sobre superficie declarada admisible.

(3) Aplicación del artículo 16 bis del RD 147/2023.

(4) Expediente con algunos recintos de pastos permanentes ubicados en espacios protegidos donde la carga ganadera mínima será 0,1 UGM/ha.

Puede verificar la integridad de una copia de este documento mediante la lectura del código QR adjunto o mediante el acceso a la dirección <https://ws050.juntadeandalucia.es/verificarFirma> indicando el código de VERIFICACIÓN

FIRMADO POR

RAQUEL MARIA ESPIN CRESPO

29/01/2025

VERIFICACIÓN

Pk2jmMURSWMFXC9VKGJRQ2Q7H5BP3

PÁG. 1934/2713





APELLIDOS Y NOMBRE / RAZÓN SOCIAL

GALIANO CANO BLAS MIGUEL

NIF

****9308*

EXPEDIENTE

1235134

RESOLUCIÓN

CONCESIÓN DE LA AYUDA

DATOS DE MANTENIMIENTO UNIDADES

GRUPO DE PAGO

ZONAS DE MONTAÑA

**Sup. Dec.
Admisible**

81,48

**Sup.
Resuelta**

79,15

Sobredecl.

2,33

% Sobredecl.

2,86

RESUMEN DE PAGOS

	IMPORTE (Euros)			
	RESUELTO	FEADER	MAPA	CAPADR
Pago realizado	1.958,00	1.664,32	192,08	101,62
Pago indebido	-84,18			
TOTAL	1.873,82			

APLICACIÓN DE REDUCCIONES Y PENALIZACIONES (%)

Criterios de subvencionabilidad (1)	Presentación tardía	Omisión declaración	Condicionabilidad
0,00	0,00	0,00	0,00

IMPORTE (Euros)

Calculado(2)	Reducción	Penalización	Reducción Penalización (3)	Penalización adicional	Resuelto	FEADER	MAPA	CAPADR
2.046,00 €	58,51 €	113,67 €	0,00 €	0,00 €	1.873,82 €	1.592,75 €	183,82 €	97,25 €
Importe Unitario:	93,00 €	Nuevo Importe Unitario:	25,11 €					

(1) Con incidencias que retienen pago o deniegan el expediente.

(2) Se calcula sobre superficie declarada admisible.

(3) Aplicación del artículo 16 bis del RD 147/2023.

(4) Expediente con algunos recintos de pastos permanentes ubicados en espacios protegidos donde la carga ganadera mínima será 0,1 UGM/ha.

Puede verificar la integridad de una copia de este documento mediante la lectura del código QR adjunto o mediante el acceso a la dirección <https://ws050.juntadeandalucia.es/verificarFirma> indicando el código de VERIFICACIÓN

FIRMADO POR

RAQUEL MARIA ESPIN CRESPO

29/01/2025

VERIFICACIÓN

Pk2jmMURSWMFXC9VKGJRQ2Q7H5BP3

PÁG. 1935/2713



**RECINTOS PROPUESTOS**

REF.	REFERENCIA SIGPAC	CULTIVO	S/R	USO SIGPAC	Sup. Dec. admisible	Sup. Campo	Sup. Determ.	Sup. Resulta
-1585129	18-138-005-00266-0003	OLIVAR	S		0,15		0,15	0,15
-1142078	23-044-013-00004-0001	BARBECHO TRADICIONAL	S		4,41		4,41	4,41
5082353	23-044-018-00549-0018	ALMENDROS	S		2,63		2,63	2,63
5254491	23-044-018-00560-0004	CEBADA	S		9,47		9,47	9,47
5490714	23-044-013-00003-0001	BARBECHO TRADICIONAL	S		1,60		1,60	1,60
5490716	23-044-013-00003-0002	BARBECHO TRADICIONAL	S		3,44		3,44	3,44
5550228	18-138-005-00266-0002	OLIVAR	S		3,92		3,92	1,60
6877801	23-044-018-00549-0011	OLIVAR	S		8,45		8,45	8,45
6950746	18-138-005-00266-0002	OLIVAR	S		0,02		0,02	0,01
170000006768979	18-138-005-00216-0001	OLIVAR	S		0,43		0,43	0,43
170000006768981	18-138-005-00283-0002	OLIVAR	S		0,05		0,05	0,05
170000006768982	18-138-005-00568-0004	OLIVAR	S		1,52		1,52	1,52
170000006768983	18-138-005-00569-0004	OLIVAR	S		3,66		3,66	3,66
170000006768984	23-044-018-00284-0002	OLIVAR	S		0,03		0,03	0,03
170000006768985	23-044-018-00285-0003	OLIVAR	S		9,84		9,84	9,84
170000006768987	23-044-018-00565-0003	OLIVAR	S		0,28		0,28	0,28
170000006768988	23-044-018-09008-0016	OLIVAR	S		0,10		0,10	0,10
170000006768991	23-044-018-00323-0001	OLIVAR	S		1,58		1,58	1,58
170000006768996	23-044-011-00120-0007	TRIGO BLANDO	S		0,35		0,35	0,35
170000006768997	23-044-011-00121-0001	TRIGO BLANDO	S		2,39		2,39	2,39
170000006768998	23-044-011-00112-0001	TRIGO BLANDO	S		5,95		5,95	5,95
170000006768999	23-044-011-00258-0001	BARBECHO TRADICIONAL	S		0,74		0,74	0,74
170000006769000	23-044-018-00548-0010	OLIVAR	S		4,57		4,57	4,57
170000006769001	23-044-011-00121-0002	TRIGO BLANDO	S		0,07		0,07	0,07
170000006769005	23-044-011-00263-0001	TRIGO BLANDO	S		2,76		2,76	2,76
170000006769006	23-044-011-00110-0004	BARBECHO TRADICIONAL	S		1,58		1,58	1,58
170000006769007	23-044-018-00560-0001	CEBADA	R		0,58		0,58	0,58
170000006769012	23-044-018-00549-0010	OLIVAR	S		1,28		1,28	1,28
170000006769013	23-044-011-00119-0003	BARBECHO TRADICIONAL	S		3,21		3,21	3,21
170000006769014	23-044-011-80024-0002	BARBECHO TRADICIONAL	S		0,31		0,31	0,31
170000006769015	23-044-011-80006-0003	BARBECHO TRADICIONAL	S		0,74		0,74	0,74
170000006769016	23-044-018-00560-0003	ALMENDROS	S		5,37		5,37	5,37

INCIDENCIAS**INCIDENCIA DESCRIPCIÓN**

218	Superficie bruta de cruce en un recinto en el conjunto de las solicitudes supera superficie total que SIGPAC establece para él. Recinto:18-138-005-00266-00002 Cultivo:101010 OLIVAR-PICUAL Secano Suma de superficies declaradas para este recinto por todos los solicitantes (Áreas):679 Superficie SIGPAC medida para este recinto (Áreas):446 Exceso de superficie declarada (Hectáreas):0,01 Suma de superficies declaradas para este recinto por el solicitante (Áreas):394 Recinto:18-138-005-00266-00002 Cultivo:101010 OLIVAR-PICUAL Secano Suma de superficies declaradas para este recinto por todos los solicitantes (Áreas):679 Superficie SIGPAC medida para este recinto (Áreas):446 Exceso de superficie declarada (Hectáreas):2,32 Suma de superficies declaradas para este recinto por el solicitante (Áreas):394
243	Superficie bruta de cruce total en un mismo recinto en el conjunto de las solicitudes supera superficie total que SIGPAC establece para él. Recinto:18-138-005-00266-00002 Cultivo:101010 OLIVAR-PICUAL Secano SUMAS SUPERFICIE DE CRUCE:395 Recinto:18-138-005-00266-00002 Cultivo:101010 OLIVAR-PICUAL Secano SUMAS SUPERFICIE DE CRUCE:395
3790	Recinto declarado inactivo Recinto:18-138-005-00266-00005 Cultivo: - Recinto:18-138-005-00266-00006 Cultivo: - Recinto:23-044-018-00549-00009 Cultivo: - Recinto:23-044-018-00549-00015 Cultivo: - Recinto:23-044-018-00549-00017 Cultivo: -
86119	Carga ganadera NO cumple con el valor mínimo de 0,2 UGM/ha. Recinto:18-138-005-00266-00005 Cultivo:62000 PASTOS PERMANENTES DE 5 O MAS AÑOS-SIN VARIEDAD Secano Carga Ganadera:0

(1) Con incidencias que retienen pago o deniegan el expediente.

(2) Se calcula sobre superficie declarada admisible.

(3) Aplicación del artículo 16 bis del RD 147/2023.

(4) Expediente con algunos recintos de pastos permanentes ubicados en espacios protegidos donde la carga ganadera mínima será 0,1 UGM/ha.

Puede verificar la integridad de una copia de este documento mediante la lectura del código QR adjunto o mediante el acceso a la dirección <https://ws050.juntadeandalucia.es/verificarFirma> indicando el código de VERIFICACIÓN

FIRMADO POR

RAQUEL MARIA ESPIN CRESPO

29/01/2025

VERIFICACIÓN

Pk2jmMURSWMFXCU9VKGJRQ2Q7H5BP3

PÁG. 1936/2713





INCIDENCIAS

INCIDENCIA DESCRIPCIÓN

	Recinto:18-138-005-00266-00006 Cultivo:62000 PASTOS PERMANENTES DE 5 O MAS AÑOS-SIN VARIEDAD Secano Carga Ganadera:0
	Recinto:23-044-018-00285-00005 Cultivo:62000 PASTOS PERMANENTES DE 5 O MAS AÑOS-SIN VARIEDAD Secano Carga Ganadera:0
	Recinto:23-044-018-00285-00009 Cultivo:62000 PASTOS PERMANENTES DE 5 O MAS AÑOS-SIN VARIEDAD Secano Carga Ganadera:0
	Recinto:23-044-018-00323-00004 Cultivo:62000 PASTOS PERMANENTES DE 5 O MAS AÑOS-SIN VARIEDAD Secano Carga Ganadera:0
	Recinto:23-044-018-00323-00007 Cultivo:62000 PASTOS PERMANENTES DE 5 O MAS AÑOS-SIN VARIEDAD Secano Carga Ganadera:0
	Recinto:23-044-018-00548-00006 Cultivo:62000 PASTOS PERMANENTES DE 5 O MAS AÑOS-SIN VARIEDAD Secano Carga Ganadera:0
	Recinto:23-044-018-00548-00009 Cultivo:62000 PASTOS PERMANENTES DE 5 O MAS AÑOS-SIN VARIEDAD Secano Carga Ganadera:0
	Recinto:23-044-018-00549-00006 Cultivo:62000 PASTOS PERMANENTES DE 5 O MAS AÑOS-SIN VARIEDAD Secano Carga Ganadera:0
	Recinto:23-044-018-00549-00009 Cultivo:62000 PASTOS PERMANENTES DE 5 O MAS AÑOS-SIN VARIEDAD Secano Carga Ganadera:0
	Recinto:23-044-018-00549-00015 Cultivo:62000 PASTOS PERMANENTES DE 5 O MAS AÑOS-SIN VARIEDAD Secano Carga Ganadera:0
	Recinto:23-044-018-00549-00016 Cultivo:62000 PASTOS PERMANENTES DE 5 O MAS AÑOS-SIN VARIEDAD Secano Carga Ganadera:0
	Recinto:23-044-018-00549-00017 Cultivo:62000 PASTOS PERMANENTES DE 5 O MAS AÑOS-SIN VARIEDAD Secano Carga Ganadera:0
	Recinto:23-044-018-00560-00010 Cultivo:62000 PASTOS PERMANENTES DE 5 O MAS AÑOS-SIN VARIEDAD Secano Carga Ganadera:0
	Recinto:23-044-018-00560-00011 Cultivo:62000 PASTOS PERMANENTES DE 5 O MAS AÑOS-SIN VARIEDAD Secano Carga Ganadera:0
	Recinto:23-044-018-00560-00012 Cultivo:62000 PASTOS PERMANENTES DE 5 O MAS AÑOS-SIN VARIEDAD Secano Carga Ganadera:0
	Recinto:23-044-018-00560-00013 Cultivo:62000 PASTOS PERMANENTES DE 5 O MAS AÑOS-SIN VARIEDAD Secano Carga Ganadera:0
	Recinto:23-044-018-00560-00017 Cultivo:62000 PASTOS PERMANENTES DE 5 O MAS AÑOS-SIN VARIEDAD Secano Carga Ganadera:0
	Recinto:23-044-018-00565-00001 Cultivo:62000 PASTOS PERMANENTES DE 5 O MAS AÑOS-SIN VARIEDAD Secano Carga Ganadera:0
	Recinto:23-044-018-00565-00002 Cultivo:62000 PASTOS PERMANENTES DE 5 O MAS AÑOS-SIN VARIEDAD Secano Carga Ganadera:0
	Recinto:23-044-018-00565-00007 Cultivo:62000 PASTOS PERMANENTES DE 5 O MAS AÑOS-SIN VARIEDAD Secano Carga Ganadera:0
86121	Recinto superficie forrajera que no realiza la actividad de producción de pastoreo. Recinto:18-138-005-00266-00005 Cultivo:62000 PASTOS PERMANENTES DE 5 O MAS AÑOS-SIN VARIEDAD Secano Actividad Agraria del recinto:5
	Recinto:18-138-005-00266-00006 Cultivo:62000 PASTOS PERMANENTES DE 5 O MAS AÑOS-SIN VARIEDAD Secano Actividad Agraria del recinto:5
86122	Recinto superficie forrajera que realiza la actividad de producción de pastoreo y no declara el o los códigos del Registro de Explotaciones Ganaderas de Andalucía, REGA. Recinto:18-138-005-00266-00005 Cultivo:62000 PASTOS PERMANENTES DE 5 O MAS AÑOS-SIN VARIEDAD Secano
	Recinto:18-138-005-00266-00006 Cultivo:62000 PASTOS PERMANENTES DE 5 O MAS AÑOS-SIN VARIEDAD Secano
	Recinto:23-044-018-00285-00005 Cultivo:62000 PASTOS PERMANENTES DE 5 O MAS AÑOS-SIN VARIEDAD Secano
	Recinto:23-044-018-00285-00009 Cultivo:62000 PASTOS PERMANENTES DE 5 O MAS AÑOS-SIN VARIEDAD Secano
	Recinto:23-044-018-00323-00004 Cultivo:62000 PASTOS PERMANENTES DE 5 O MAS AÑOS-SIN VARIEDAD Secano
	Recinto:23-044-018-00323-00007 Cultivo:62000 PASTOS PERMANENTES DE 5 O MAS AÑOS-SIN VARIEDAD Secano
	Recinto:23-044-018-00548-00006 Cultivo:62000 PASTOS PERMANENTES DE 5 O MAS AÑOS-SIN VARIEDAD Secano
	Recinto:23-044-018-00548-00009 Cultivo:62000 PASTOS PERMANENTES DE 5 O MAS AÑOS-SIN VARIEDAD Secano
	Recinto:23-044-018-00549-00006 Cultivo:62000 PASTOS PERMANENTES DE 5 O MAS AÑOS-SIN VARIEDAD Secano
	Recinto:23-044-018-00549-00009 Cultivo:62000 PASTOS PERMANENTES DE 5 O MAS AÑOS-SIN VARIEDAD Secano
	Recinto:23-044-018-00549-00015 Cultivo:62000 PASTOS PERMANENTES DE 5 O MAS AÑOS-SIN VARIEDAD Secano
	Recinto:23-044-018-00549-00016 Cultivo:62000 PASTOS PERMANENTES DE 5 O MAS AÑOS-SIN VARIEDAD Secano
	Recinto:23-044-018-00549-00017 Cultivo:62000 PASTOS PERMANENTES DE 5 O MAS AÑOS-SIN VARIEDAD Secano
	Recinto:23-044-018-00560-00010 Cultivo:62000 PASTOS PERMANENTES DE 5 O MAS AÑOS-SIN VARIEDAD Secano
	Recinto:23-044-018-00560-00011 Cultivo:62000 PASTOS PERMANENTES DE 5 O MAS AÑOS-SIN VARIEDAD Secano
	Recinto:23-044-018-00560-00012 Cultivo:62000 PASTOS PERMANENTES DE 5 O MAS AÑOS-SIN VARIEDAD Secano

(1) Con incidencias que retienen pago o deniegan el expediente.

(2) Se calcula sobre superficie declarada admisible.

(3) Aplicación del artículo 16 bis del RD 147/2023.

(4) Expediente con algunos recintos de pastos permanentes ubicados en espacios protegidos donde la carga ganadera mínima será 0,1 UGM/ha.

Puede verificar la integridad de una copia de este documento mediante la lectura del código QR adjunto o mediante el acceso a la dirección <https://ws050.juntadeandalucia.es/verificarFirma> indicando el código de VERIFICACIÓN

FIRMADO POR	RAQUEL MARIA ESPIN CRESPO	29/01/2025	
VERIFICACIÓN	Pk2jmMURSWMFXCU9VKGJRQ2Q7H5BP3	PÁG. 1937/2713	



INCIDENCIAS

INCIDENCIA DESCRIPCIÓN

	Recinto:23-044-018-00560-00013 Cultivo:62000 PASTOS PERMANENTES DE 5 O MAS AÑOS-SIN VARIEDAD Secano
	Recinto:23-044-018-00560-00017 Cultivo:62000 PASTOS PERMANENTES DE 5 O MAS AÑOS-SIN VARIEDAD Secano
	Recinto:23-044-018-00565-00001 Cultivo:62000 PASTOS PERMANENTES DE 5 O MAS AÑOS-SIN VARIEDAD Secano
	Recinto:23-044-018-00565-00002 Cultivo:62000 PASTOS PERMANENTES DE 5 O MAS AÑOS-SIN VARIEDAD Secano
	Recinto:23-044-018-00565-00007 Cultivo:62000 PASTOS PERMANENTES DE 5 O MAS AÑOS-SIN VARIEDAD Secano
86124	Recinto de forrajera para Cálculo de Carga Ganadera que No pertenece a Explotación.
	Recinto:18-138-005-00266-00005 Cultivo:62000 PASTOS PERMANENTES DE 5 O MAS AÑOS-SIN VARIEDAD Secano
	Recinto:18-138-005-00266-00006 Cultivo:62000 PASTOS PERMANENTES DE 5 O MAS AÑOS-SIN VARIEDAD Secano
	Recinto:23-044-018-00285-00005 Cultivo:62000 PASTOS PERMANENTES DE 5 O MAS AÑOS-SIN VARIEDAD Secano
	Recinto:23-044-018-00285-00009 Cultivo:62000 PASTOS PERMANENTES DE 5 O MAS AÑOS-SIN VARIEDAD Secano
	Recinto:23-044-018-00323-00004 Cultivo:62000 PASTOS PERMANENTES DE 5 O MAS AÑOS-SIN VARIEDAD Secano
	Recinto:23-044-018-00323-00007 Cultivo:62000 PASTOS PERMANENTES DE 5 O MAS AÑOS-SIN VARIEDAD Secano
	Recinto:23-044-018-00548-00006 Cultivo:62000 PASTOS PERMANENTES DE 5 O MAS AÑOS-SIN VARIEDAD Secano
	Recinto:23-044-018-00548-00009 Cultivo:62000 PASTOS PERMANENTES DE 5 O MAS AÑOS-SIN VARIEDAD Secano
	Recinto:23-044-018-00549-00006 Cultivo:62000 PASTOS PERMANENTES DE 5 O MAS AÑOS-SIN VARIEDAD Secano
	Recinto:23-044-018-00549-00009 Cultivo:62000 PASTOS PERMANENTES DE 5 O MAS AÑOS-SIN VARIEDAD Secano
	Recinto:23-044-018-00549-00015 Cultivo:62000 PASTOS PERMANENTES DE 5 O MAS AÑOS-SIN VARIEDAD Secano
	Recinto:23-044-018-00549-00016 Cultivo:62000 PASTOS PERMANENTES DE 5 O MAS AÑOS-SIN VARIEDAD Secano
	Recinto:23-044-018-00549-00017 Cultivo:62000 PASTOS PERMANENTES DE 5 O MAS AÑOS-SIN VARIEDAD Secano
	Recinto:23-044-018-00560-00010 Cultivo:62000 PASTOS PERMANENTES DE 5 O MAS AÑOS-SIN VARIEDAD Secano
	Recinto:23-044-018-00560-00011 Cultivo:62000 PASTOS PERMANENTES DE 5 O MAS AÑOS-SIN VARIEDAD Secano
	Recinto:23-044-018-00560-00012 Cultivo:62000 PASTOS PERMANENTES DE 5 O MAS AÑOS-SIN VARIEDAD Secano
	Recinto:23-044-018-00560-00013 Cultivo:62000 PASTOS PERMANENTES DE 5 O MAS AÑOS-SIN VARIEDAD Secano
	Recinto:23-044-018-00560-00017 Cultivo:62000 PASTOS PERMANENTES DE 5 O MAS AÑOS-SIN VARIEDAD Secano
	Recinto:23-044-018-00565-00001 Cultivo:62000 PASTOS PERMANENTES DE 5 O MAS AÑOS-SIN VARIEDAD Secano
	Recinto:23-044-018-00565-00002 Cultivo:62000 PASTOS PERMANENTES DE 5 O MAS AÑOS-SIN VARIEDAD Secano
	Recinto:23-044-018-00565-00007 Cultivo:62000 PASTOS PERMANENTES DE 5 O MAS AÑOS-SIN VARIEDAD Secano

Datos considerados para el Cálculo de la Carga Ganadera del expediente

Superficie determinada para Cálculo Carga Ganadera: 0,00 ha
Carga Ganadera del Expediente: 0,00 ugm/ha

Incidenias de carga ganadera

INCIDENCIA DESCRIPCIÓN

3790	Recinto declarado inactivo
	Recinto:18-138-005-00266-00005 Cultivo: -
	Recinto:18-138-005-00266-00006 Cultivo: -
	Recinto:23-044-018-00549-00009 Cultivo: -
	Recinto:23-044-018-00549-00015 Cultivo: -
	Recinto:23-044-018-00549-00017 Cultivo: -
86122	Recinto superficie forrajera que realiza la actividad de producción de pastoreo y no declara el o los códigos del Registro de Explotaciones Ganaderas de Andalucía, REGA.
	Recinto:23-044-018-00560-00017 Cultivo:62000 PASTOS PERMANENTES DE 5 O MAS AÑOS-SIN VARIEDAD Secano
	Recinto:23-044-018-00285-00009 Cultivo:62000 PASTOS PERMANENTES DE 5 O MAS AÑOS-SIN VARIEDAD Secano
	Recinto:23-044-018-00565-00007 Cultivo:62000 PASTOS PERMANENTES DE 5 O MAS AÑOS-SIN VARIEDAD Secano
	Recinto:23-044-018-00549-00006 Cultivo:62000 PASTOS PERMANENTES DE 5 O MAS AÑOS-SIN VARIEDAD Secano
	Recinto:23-044-018-00323-00004 Cultivo:62000 PASTOS PERMANENTES DE 5 O MAS AÑOS-SIN VARIEDAD Secano
	Recinto:23-044-018-00323-00007 Cultivo:62000 PASTOS PERMANENTES DE 5 O MAS AÑOS-SIN VARIEDAD Secano
	Recinto:18-138-005-00266-00005 Cultivo:62000 PASTOS PERMANENTES DE 5 O MAS AÑOS-SIN VARIEDAD Secano
	Recinto:18-138-005-00266-00006 Cultivo:62000 PASTOS PERMANENTES DE 5 O MAS AÑOS-SIN VARIEDAD Secano
	Recinto:23-044-018-00548-00006 Cultivo:62000 PASTOS PERMANENTES DE 5 O MAS AÑOS-SIN VARIEDAD Secano
	Recinto:23-044-018-00548-00009 Cultivo:62000 PASTOS PERMANENTES DE 5 O MAS AÑOS-SIN VARIEDAD Secano
	Recinto:23-044-018-00549-00009 Cultivo:62000 PASTOS PERMANENTES DE 5 O MAS AÑOS-SIN VARIEDAD Secano
	Recinto:23-044-018-00549-00015 Cultivo:62000 PASTOS PERMANENTES DE 5 O MAS AÑOS-SIN VARIEDAD Secano
	Recinto:23-044-018-00549-00017 Cultivo:62000 PASTOS PERMANENTES DE 5 O MAS AÑOS-SIN VARIEDAD Secano

(1) Con incidencias que retienen pago o deniegan el expediente.
 (2) Se calcula sobre superficie declarada admisible.
 (3) Aplicación del artículo 16 bis del RD 147/2023.
 (4) Expediente con algunos recintos de pastos permanentes ubicados en espacios protegidos donde la carga ganadera mínima será 0,1 UGM/ha.

Puede verificar la integridad de una copia de este documento mediante la lectura del código QR adjunto o mediante el acceso a la dirección <https://ws050.juntadeandalucia.es/verificarFirma> indicando el código de VERIFICACIÓN

FIRMADO POR	RAQUEL MARIA ESPIN CRESPO	29/01/2025	
VERIFICACIÓN	Pk2jmMURSWMFXCU9VKGJRQ2Q7H5BP3	PÁG. 1938/2713	



	Recinto:23-044-018-00565-00001	Cultivo:62000	PASTOS PERMANENTES DE 5 O MAS AÑOS-SIN VARIEDAD	Secano
	Recinto:23-044-018-00565-00002	Cultivo:62000	PASTOS PERMANENTES DE 5 O MAS AÑOS-SIN VARIEDAD	Secano
	Recinto:23-044-018-00285-00005	Cultivo:62000	PASTOS PERMANENTES DE 5 O MAS AÑOS-SIN VARIEDAD	Secano
	Recinto:23-044-018-00549-00016	Cultivo:62000	PASTOS PERMANENTES DE 5 O MAS AÑOS-SIN VARIEDAD	Secano
	Recinto:23-044-018-00560-00010	Cultivo:62000	PASTOS PERMANENTES DE 5 O MAS AÑOS-SIN VARIEDAD	Secano
	Recinto:23-044-018-00560-00013	Cultivo:62000	PASTOS PERMANENTES DE 5 O MAS AÑOS-SIN VARIEDAD	Secano
	Recinto:23-044-018-00560-00012	Cultivo:62000	PASTOS PERMANENTES DE 5 O MAS AÑOS-SIN VARIEDAD	Secano
	Recinto:23-044-018-00560-00011	Cultivo:62000	PASTOS PERMANENTES DE 5 O MAS AÑOS-SIN VARIEDAD	Secano
86124	Recinto de forrajera para Cálculo de Carga Ganadera que No pertenece a Explotación.			
	Recinto:23-044-018-00560-00017	Cultivo:62000	PASTOS PERMANENTES DE 5 O MAS AÑOS-SIN VARIEDAD	Secano
	Recinto:23-044-018-00285-00009	Cultivo:62000	PASTOS PERMANENTES DE 5 O MAS AÑOS-SIN VARIEDAD	Secano
	Recinto:23-044-018-00565-00007	Cultivo:62000	PASTOS PERMANENTES DE 5 O MAS AÑOS-SIN VARIEDAD	Secano
	Recinto:23-044-018-00549-00006	Cultivo:62000	PASTOS PERMANENTES DE 5 O MAS AÑOS-SIN VARIEDAD	Secano
	Recinto:23-044-018-00323-00004	Cultivo:62000	PASTOS PERMANENTES DE 5 O MAS AÑOS-SIN VARIEDAD	Secano
	Recinto:23-044-018-00323-00007	Cultivo:62000	PASTOS PERMANENTES DE 5 O MAS AÑOS-SIN VARIEDAD	Secano
	Recinto:18-138-005-00266-00005	Cultivo:62000	PASTOS PERMANENTES DE 5 O MAS AÑOS-SIN VARIEDAD	Secano
	Recinto:18-138-005-00266-00006	Cultivo:62000	PASTOS PERMANENTES DE 5 O MAS AÑOS-SIN VARIEDAD	Secano
	Recinto:23-044-018-00548-00006	Cultivo:62000	PASTOS PERMANENTES DE 5 O MAS AÑOS-SIN VARIEDAD	Secano
	Recinto:23-044-018-00548-00009	Cultivo:62000	PASTOS PERMANENTES DE 5 O MAS AÑOS-SIN VARIEDAD	Secano
	Recinto:23-044-018-00549-00009	Cultivo:62000	PASTOS PERMANENTES DE 5 O MAS AÑOS-SIN VARIEDAD	Secano
	Recinto:23-044-018-00549-00015	Cultivo:62000	PASTOS PERMANENTES DE 5 O MAS AÑOS-SIN VARIEDAD	Secano
	Recinto:23-044-018-00549-00017	Cultivo:62000	PASTOS PERMANENTES DE 5 O MAS AÑOS-SIN VARIEDAD	Secano
	Recinto:23-044-018-00565-00001	Cultivo:62000	PASTOS PERMANENTES DE 5 O MAS AÑOS-SIN VARIEDAD	Secano
	Recinto:23-044-018-00565-00002	Cultivo:62000	PASTOS PERMANENTES DE 5 O MAS AÑOS-SIN VARIEDAD	Secano
	Recinto:23-044-018-00285-00005	Cultivo:62000	PASTOS PERMANENTES DE 5 O MAS AÑOS-SIN VARIEDAD	Secano
	Recinto:23-044-018-00549-00016	Cultivo:62000	PASTOS PERMANENTES DE 5 O MAS AÑOS-SIN VARIEDAD	Secano
	Recinto:23-044-018-00560-00010	Cultivo:62000	PASTOS PERMANENTES DE 5 O MAS AÑOS-SIN VARIEDAD	Secano
	Recinto:23-044-018-00560-00013	Cultivo:62000	PASTOS PERMANENTES DE 5 O MAS AÑOS-SIN VARIEDAD	Secano
	Recinto:23-044-018-00560-00012	Cultivo:62000	PASTOS PERMANENTES DE 5 O MAS AÑOS-SIN VARIEDAD	Secano
	Recinto:23-044-018-00560-00011	Cultivo:62000	PASTOS PERMANENTES DE 5 O MAS AÑOS-SIN VARIEDAD	Secano
86128	Recinto de Forrajeras que no ha contabilizado para Carga Ganadera por no tener una explotación válida para el cálculo de la Carga Ganadera			
	Recinto:23-044-018-00560-00017	Cultivo:62	PASTOS PERMANENTES DE 5 O MAS AÑOS-	
	Recinto:23-044-018-00285-00009	Cultivo:62	PASTOS PERMANENTES DE 5 O MAS AÑOS-	
	Recinto:23-044-018-00565-00007	Cultivo:62	PASTOS PERMANENTES DE 5 O MAS AÑOS-	
	Recinto:23-044-018-00549-00006	Cultivo:62	PASTOS PERMANENTES DE 5 O MAS AÑOS-	
	Recinto:23-044-018-00323-00004	Cultivo:62	PASTOS PERMANENTES DE 5 O MAS AÑOS-	
	Recinto:23-044-018-00323-00007	Cultivo:62	PASTOS PERMANENTES DE 5 O MAS AÑOS-	
	Recinto:18-138-005-00266-00005	Cultivo:62	PASTOS PERMANENTES DE 5 O MAS AÑOS-	
	Recinto:18-138-005-00266-00006	Cultivo:62	PASTOS PERMANENTES DE 5 O MAS AÑOS-	
	Recinto:23-044-018-00548-00006	Cultivo:62	PASTOS PERMANENTES DE 5 O MAS AÑOS-	
	Recinto:23-044-018-00548-00009	Cultivo:62	PASTOS PERMANENTES DE 5 O MAS AÑOS-	
	Recinto:23-044-018-00549-00009	Cultivo:62	PASTOS PERMANENTES DE 5 O MAS AÑOS-	
	Recinto:23-044-018-00549-00015	Cultivo:62	PASTOS PERMANENTES DE 5 O MAS AÑOS-	
	Recinto:23-044-018-00549-00017	Cultivo:62	PASTOS PERMANENTES DE 5 O MAS AÑOS-	
	Recinto:23-044-018-00565-00001	Cultivo:62	PASTOS PERMANENTES DE 5 O MAS AÑOS-	
	Recinto:18-138-005-00266-00002	Cultivo:62	PASTOS PERMANENTES DE 5 O MAS AÑOS-	
	Recinto:23-044-018-00565-00002	Cultivo:62	PASTOS PERMANENTES DE 5 O MAS AÑOS-	
	Recinto:23-044-018-00285-00005	Cultivo:62	PASTOS PERMANENTES DE 5 O MAS AÑOS-	
	Recinto:23-044-018-00549-00016	Cultivo:62	PASTOS PERMANENTES DE 5 O MAS AÑOS-	
	Recinto:23-044-018-00560-00010	Cultivo:62	PASTOS PERMANENTES DE 5 O MAS AÑOS-	
	Recinto:23-044-018-00560-00013	Cultivo:62	PASTOS PERMANENTES DE 5 O MAS AÑOS-	
	Recinto:23-044-018-00560-00012	Cultivo:62	PASTOS PERMANENTES DE 5 O MAS AÑOS-	
	Recinto:23-044-018-00560-00011	Cultivo:62	PASTOS PERMANENTES DE 5 O MAS AÑOS-	
86132	Recinto superficie forrajera que no realiza la actividad de producción de pastoreo.			
	Recinto:23-044-013-00004-00001	Cultivo:20000	BARBECHO TRADICIONAL-SIN VARIEDAD	Secano
	Recinto:23-044-013-00003-00001	Cultivo:20000	BARBECHO TRADICIONAL-SIN VARIEDAD	Secano
	Recinto:23-044-013-00003-00002	Cultivo:20000	BARBECHO TRADICIONAL-SIN VARIEDAD	Secano
	Recinto:18-138-005-00266-00005	Cultivo:62000	PASTOS PERMANENTES DE 5 O MAS AÑOS-SIN VARIEDAD	Secano
	Recinto:18-138-005-00266-00006	Cultivo:62000	PASTOS PERMANENTES DE 5 O MAS AÑOS-SIN VARIEDAD	Secano
	Recinto:23-044-011-00258-00001	Cultivo:20000	BARBECHO TRADICIONAL-SIN VARIEDAD	Secano

(1) Con incidencias que retienen pago o deniegan el expediente.

(2) Se calcula sobre superficie declarada admisible.

(3) Aplicación del artículo 16 bis del RD 147/2023.

(4) Expediente con algunos recintos de pastos permanentes ubicados en espacios protegidos donde la carga ganadera mínima será 0,1 UGM/ha.

Puede verificar la integridad de una copia de este documento mediante la lectura del código QR adjunto o mediante el acceso a la dirección <https://ws050.juntadeandalucia.es/verificarFirma> indicando el código de VERIFICACIÓN

FIRMADO POR	RAQUEL MARIA ESPIN CRESPO	29/01/2025
VERIFICACIÓN	Pk2jmMURSWMFXCU9VKGJRQ2Q7H5BP3	PÁG. 1939/2713






	Recinto:23-044-011-00110-00004	Cultivo:20000	BARBECHO TRADICIONAL-SIN VARIEDAD	Secano
	Recinto:23-044-011-00119-00003	Cultivo:20000	BARBECHO TRADICIONAL-SIN VARIEDAD	Secano
	Recinto:23-044-011-80024-00002	Cultivo:20000	BARBECHO TRADICIONAL-SIN VARIEDAD	Secano
	Recinto:23-044-011-80006-00003	Cultivo:20000	BARBECHO TRADICIONAL-SIN VARIEDAD	Secano
86133	Recinto de forrajera No solicitado para Cálculo de Carga Ganadera que No pertenece a Explotación.			
	Recinto:18-138-005-00266-00002	Cultivo:62000	PASTOS PERMANENTES DE 5 O MAS AÑOS-SIN VARIEDAD	Secano

(1) Con incidencias que retienen pago o deniegan el expediente.
(2) Se calcula sobre superficie declarada admisible.
(3) Aplicación del artículo 16 bis del RD 147/2023.
(4) Expediente con algunos recintos de pastos permanentes ubicados en espacios protegidos donde la carga ganadera mínima será 0,1 UGM/ha.

Puede verificar la integridad de una copia de este documento mediante la lectura del código QR adjunto o mediante el acceso a la dirección <https://ws050.juntadeandalucia.es/verificarFirma> indicando el código de VERIFICACIÓN

FIRMADO POR	RAQUEL MARIA ESPIN CRESPO	29/01/2025	
VERIFICACIÓN	Pk2jmMURSWMFXCu9VKGJRQ2Q7H5BP3	PÁG. 1940/2713	

**APELLIDOS Y NOMBRE / RAZÓN SOCIAL**

GALLARDO CAMPOS JUAN MANUEL

NIF

****5273*

EXPEDIENTE

1178564

RESOLUCIÓN

CONCESIÓN DE LA AYUDA

DATOS DE MANTENIMIENTO UNIDADES**GRUPO DE PAGO**

ZONAS DE MONTAÑA

**Sup. Dec.
Admisible**

13,52

**Sup.
Resuelta**

13,52

Sobredecl.

0,00

% Sobredecl.

0,00

RESUMEN DE PAGOS

	IMPORTE (Euros)			
	RESUELTO	FEADER	MAPA	CAPADR
Pago realizado	1.203,00	1.022,80	118,05	62,44
A pagar	54,36	46,21	5,33	2,82
TOTAL	1.257,36	1.069,01	123,38	65,26

APLICACIÓN DE REDUCCIONES Y PENALIZACIONES (%)

Criterios de subvencionabilidad (1)	Presentación tardía	Omisión declaración	Condicionalidad
0,00	0,00	0,00	0,00

IMPORTE (Euros)

Calculado(2)	Reducción	Penalización	Reducción Penalización (3)	Penalización adicional	Resuelto	FEADER	MAPA	CAPADR
1.257,36 €	0,00 €	0,00 €	0,00 €	0,00 €	1.257,36 €	1.068,76 €	123,35 €	65,25 €
Importe Unitario:	93,00 €	Nuevo Importe Unitario:	93,00 €					

(1) Con incidencias que retienen pago o deniegan el expediente.

(2) Se calcula sobre superficie declarada admisible.

(3) Aplicación del artículo 16 bis del RD 147/2023.

(4) Expediente con algunos recintos de pastos permanentes ubicados en espacios protegidos donde la carga ganadera mínima será 0,1 UGM/ha.

Puede verificar la integridad de una copia de este documento mediante la lectura del código QR adjunto o mediante el acceso a la dirección <https://ws050.juntadeandalucia.es/verificarFirma> indicando el código de VERIFICACIÓN

FIRMADO POR

RAQUEL MARIA ESPIN CRESPO

29/01/2025

VERIFICACIÓN

Pk2jmMURSWMFXC9VKGJRQ2Q7H5BP3

PÁG. 1941/2713



**RECINTOS PROPUESTOS**

REF.	REFERENCIA SIGPAC	CULTIVO	S/R	USO SIGPAC	Sup. Dec. admisible	Sup. Campo	Sup. Determ.	Sup. Resulta
-503268	23-099-008-00329-0001	OLIVAR	S		0,01		0,01	0,01
-426587	23-099-012-00052-0004	OLIVAR	S		0,05		0,05	0,05
4235664	23-099-006-00627-0001	OLIVAR	S		0,22		0,22	0,22
4610909	23-099-006-00623-0004	OLIVAR	S		0,46		0,46	0,46
170000005606689	23-099-003-00361-0001	OLIVAR	S		0,01		0,01	0,01
170000005606690	23-099-003-00362-0001	OLIVAR	S		1,15		1,15	1,15
170000005606691	23-099-003-00363-0001	OLIVAR	S		0,01		0,01	0,01
170000005606692	23-099-003-00364-0001	OLIVAR	S		0,01		0,01	0,01
170000005606693	23-099-003-00805-0003	OLIVAR	S		0,05		0,05	0,05
170000005606694	23-099-012-00777-0001	OLIVAR	S		0,47		0,47	0,47
170000005606695	23-099-012-00778-0001	OLIVAR	S		0,01		0,01	0,01
170000005606696	23-099-006-00178-0001	OLIVAR	S		0,33		0,33	0,33
170000005606697	23-099-003-00547-0001	OLIVAR	S		0,01		0,01	0,01
170000005606698	23-099-003-00551-0001	OLIVAR	S		0,65		0,65	0,65
170000005606699	23-099-012-00770-0001	OLIVAR	S		0,42		0,42	0,42
170000005606700	23-099-012-00052-0001	OLIVAR	R		0,74		0,74	0,74
170000005606701	23-099-012-00052-0002	OLIVAR	R		0,09		0,09	0,09
170000005606702	23-099-012-00082-0001	OLIVAR	S		0,01		0,01	0,01
170000005606703	23-099-011-00881-0001	OLIVAR	S		0,40		0,40	0,40
170000005606704	23-099-011-00882-0001	OLIVAR	S		0,01		0,01	0,01
170000005606705	23-099-011-00026-0002	OLIVAR	S		0,02		0,02	0,02
170000005606706	23-099-011-00030-0001	OLIVAR	S		0,01		0,01	0,01
170000005606707	23-099-011-00031-0001	OLIVAR	S		0,39		0,39	0,39
170000005606708	23-099-010-00337-0001	OLIVAR	S		0,01		0,01	0,01
170000005606709	23-099-010-00343-0001	OLIVAR	S		0,89		0,89	0,89
170000005606710	23-099-010-00332-0004	OLIVAR	R		0,02		0,02	0,02
170000005606711	23-099-010-00558-0001	OLIVAR	S		1,07		1,07	1,07
170000005606712	23-099-010-00192-0001	OLIVAR	S		0,52		0,52	0,52
170000005606713	23-099-010-00193-0001	OLIVAR	S		0,01		0,01	0,01
170000005606714	23-099-008-00525-0001	OLIVAR	S		0,56		0,56	0,56
170000005606715	23-099-008-00416-0002	OLIVAR	S		0,57		0,57	0,57
170000005606716	23-099-005-00102-0006	OLIVAR	S		0,03		0,03	0,03
170000005606717	23-099-006-00171-0001	OLIVAR	S		0,01		0,01	0,01
170000005606718	23-099-006-00172-0001	OLIVAR	S		0,22		0,22	0,22
170000005606719	23-099-006-00620-0002	OLIVAR	S		0,01		0,01	0,01
170000005606720	23-099-006-00623-0007	OLIVAR	S		1,06		1,06	1,06
170000005606721	23-099-005-00102-0002	OLIVAR	S		1,61		1,61	1,61
170000005606722	23-099-005-00120-0002	OLIVAR	S		0,06		0,06	0,06
170000005606764	23-099-008-00327-0002	OLIVAR	S		0,01		0,01	0,01
170000005606765	23-099-008-00328-0001	OLIVAR	S		0,02		0,02	0,02
170000005606766	23-099-008-00329-0001	OLIVAR	S		1,31		1,31	1,31

(1) Con incidencias que retienen pago o deniegan el expediente.

(2) Se calcula sobre superficie declarada admisible.

(3) Aplicación del artículo 16 bis del RD 147/2023.

(4) Expediente con algunos recintos de pastos permanentes ubicados en espacios protegidos donde la carga ganadera mínima será 0,1 UGM/ha.

Puede verificar la integridad de una copia de este documento mediante la lectura del código QR adjunto o mediante el acceso a la dirección <https://ws050.juntadeandalucia.es/verificarFirma> indicando el código de VERIFICACIÓN

FIRMADO POR

RAQUEL MARIA ESPIN CRESPO

29/01/2025

VERIFICACIÓN

Pk2jmMURSWMFXC9VKGJRQ2Q7H5BP3

PÁG. 1942/2713



**APELLIDOS Y NOMBRE / RAZÓN SOCIAL**
GALLEGO MARTINEZ MARIA FUENSANTA**NIF**
****1509***EXPEDIENTE**
1144159**RESOLUCIÓN**
CONCESIÓN DE LA AYUDA**DATOS DE MANTENIMIENTO UNIDADES**

GRUPO DE PAGO	Sup. Dec. Admisible	Sup. Resuelta	Sobredecl.	% Sobredecl.
ZONAS DE MONTAÑA	4,00	4,00	0,00	0,00

RESUMEN DE PAGOS

	IMPORTE (Euros)			
	RESUELTO	FEADER	MAPA	CAPADR
Pago realizado	356,00	302,60	34,92	18,48
A pagar	16,00	13,60	1,57	0,83
TOTAL	372,00	316,20	36,49	19,31

APLICACIÓN DE REDUCCIONES Y PENALIZACIONES (%)

Criterios de subvencionabilidad (1)	Presentación tardía	Omisión declaración	Condicionabilidad
0,00	0,00	0,00	0,00

IMPORTE (Euros)

Calculado(2)	Reducción	Penalización	Reducción Penalización (3)	Penalización adicional	Resuelto	FEADER	MAPA	CAPADR
372,00 €	0,00 €	0,00 €	0,00 €	0,00 €	372,00 €	316,20 €	36,49 €	19,31 €
Importe Unitario:	93,00 €	Nuevo Importe Unitario:	93,00 €					

RECINTOS PROPUESTOS

REF.	REFERENCIA SIGPAC	CULTIVO	S/R	USO SIGPAC	Sup. Dec. admisible	Sup. Campo	Sup. Determ.	Sup. Resuelta
170000005835287	23-097-004-00168-0004	OLIVAR	R		0,57		0,57	0,57
170000005835288	23-097-004-00309-0001	OLIVAR	R		0,27		0,27	0,27
170000005835289	23-097-004-00313-0001	OLIVAR	R		0,31		0,31	0,31
170000005835290	23-097-010-00389-0001	OLIVAR	R		0,59		0,59	0,59
170000005835291	23-097-029-00494-0003	OLIVAR	R		0,99		0,99	0,99
170000005835292	23-097-028-00433-0001	OLIVAR	R		0,25		0,25	0,25
170000005835293	23-097-028-00434-0001	OLIVAR	R		0,36		0,36	0,36
170000005835294	23-097-028-00435-0001	OLIVAR	R		0,06		0,06	0,06
170000005835295	23-097-028-00438-0001	OLIVAR	R		0,28		0,28	0,28
170000005835296	23-097-028-00399-0001	OLIVAR	R		0,32		0,32	0,32

(1) Con incidencias que retienen pago o deniegan el expediente.

(2) Se calcula sobre superficie declarada admisible.

(3) Aplicación del artículo 16 bis del RD 147/2023.

(4) Expediente con algunos recintos de pastos permanentes ubicados en espacios protegidos donde la carga ganadera mínima será 0,1 UGM/ha.

Puede verificar la integridad de una copia de este documento mediante la lectura del código QR adjunto o mediante el acceso a la dirección <https://ws050.juntadeandalucia.es/verificarFirma> indicando el código de VERIFICACIÓN

FIRMADO POR

RAQUEL MARIA ESPIN CRESPO

29/01/2025

VERIFICACIÓN

Pk2jmMURSWMFXCU9VKGJRQ2Q7H5BP3

PÁG. 1943/2713



**APELLIDOS Y NOMBRE / RAZÓN SOCIAL**

GALLEGO OLIVARES MANUEL

NIF

****4401*

EXPEDIENTE

1228702

RESOLUCIÓN

CONCESIÓN DE LA AYUDA

DATOS DE MANTENIMIENTO UNIDADES

GRUPO DE PAGO	Sup. Dec. Admisible	Sup. Resuelta	Sobredecl.	% Sobredecl.
ZONAS DE MONTAÑA	22,34	22,31	0,03	0,13

RESUMEN DE PAGOS

	IMPORTE (Euros)			
	RESUELTO	FEADER	MAPA	CAPADR
Pago realizado	1.895,02	1.610,77	185,90	98,35

APLICACIÓN DE REDUCCIONES Y PENALIZACIONES (%)

Criterios de subvencionabilidad (1)	Presentación tardía	Omisión declaración	Condicionabilidad
0,00	0,00	0,00	0,00

IMPORTE (Euros)

Calculado(2)	Reducción	Penalización	Reducción Penalización (3)	Penalización adicional	Resuelto	FEADER	MAPA	CAPADR
1.897,57 €	2,55 €	0,00 €	0,00 €	0,00 €	1.895,02 €	1.610,77 €	185,90 €	98,35 €
Importe Unitario:	93,00 €	Nuevo Importe Unitario:	84,94 €					

(1) Con incidencias que retienen pago o deniegan el expediente.

(2) Se calcula sobre superficie declarada admisible.

(3) Aplicación del artículo 16 bis del RD 147/2023.

(4) Expediente con algunos recintos de pastos permanentes ubicados en espacios protegidos donde la carga ganadera mínima será 0,1 UGM/ha.

Puede verificar la integridad de una copia de este documento mediante la lectura del código QR adjunto o mediante el acceso a la dirección <https://ws050.juntadeandalucia.es/verificarFirma> indicando el código de VERIFICACIÓN

FIRMADO POR

RAQUEL MARIA ESPIN CRESPO

29/01/2025

VERIFICACIÓN

Pk2jmMURSWMFXCU9VKGJRRQ2Q7H5BP3

PÁG. 1944/2713



**RECINTOS PROPUESTOS**

REF.	REFERENCIA SIGPAC	CULTIVO	S/R	USO SIGPAC	Sup. Dec. admisible	Sup. Campo	Sup. Determ.	Sup. Resuelta
-1542859	23-029-060-00001-0002	OLIVAR	S		0,15		0,15	0,15
-1243900	23-029-045-80006-0002	OLIVAR	S		0,30		0,30	0,30
-531406	23-029-063-00015-0001	OLIVAR	S		0,01		0,01	0,01
170000005822301	23-029-034-00039-0001	OLIVAR	S		1,05		1,05	1,05
170000005822302	23-029-055-00265-0001	OLIVAR	S		0,06		0,06	0,06
170000005822303	23-029-055-00300-0001	OLIVAR	S		0,07		0,07	0,07
170000005822304	23-029-055-00309-0001	OLIVAR	S		1,06		1,06	1,06
170000005822305	23-029-044-00106-0001	OLIVAR	S		1,75		1,75	1,75
170000005822306	23-029-044-00061-0001	OLIVAR	S		0,01		0,01	0,01
170000005822307	23-029-044-00179-0002	OLIVAR	S		0,01		0,01	0,01
170000005822308	23-029-044-00180-0001	OLIVAR	S		2,13		2,13	2,13
170000005822309	23-029-044-00181-0001	OLIVAR	S		0,03		0,03	0,03
170000005822311	23-029-045-00123-0001	OLIVAR	S		0,55		0,55	0,55
170000005822316	23-029-060-00022-0003	OLIVAR	S		0,04		0,04	0,04
170000005822317	23-029-060-00025-0003	OLIVAR	S		0,07		0,07	0,07
170000005822321	23-029-059-09001-0001	OLIVAR	S		0,03		0,03	0,03
170000005822322	23-029-060-00008-0001	OLIVAR	S		0,02		0,02	0,02
170000005822324	23-029-060-00010-0001	OLIVAR	S		0,01		0,01	0,01
170000005822325	23-029-060-00038-0006	OLIVAR	S		0,02		0,02	0,02
170000005822326	23-029-060-00001-0002	OLIVAR	S		0,94		0,94	0,94
170000005822327	23-029-045-00124-0001	OLIVAR	S		1,49		1,49	1,49
170000005822328	23-029-051-00483-0001	OLIVAR	S		1,09		1,09	1,09
170000005822329	23-029-054-00027-0002	OLIVAR	S		0,06		0,06	0,06
170000005822330	23-029-054-00031-0001	OLIVAR	S		1,88		1,88	1,88
170000005822331	23-029-059-00060-0001	OLIVAR	S		0,18		0,18	0,18
170000005822334	23-029-062-09004-0007	OLIVAR	S		0,03		0,03	0,03
170000005822335	23-029-063-00015-0001	OLIVAR	S		0,25		0,25	0,25
170000005822337	23-029-036-00036-0001	OLIVAR	S		0,06		0,06	0,06
170000005822338	23-029-036-00037-0001	OLIVAR	S		0,10		0,10	0,10
170000005822339	23-029-036-00043-0004	OLIVAR	S		3,22		3,22	3,22
170000005822341	23-029-037-00097-0001	BARBECHO TRADICIONAL	S		1,37		1,37	1,37
170000005822346	23-029-044-00117-0002	CEBADA	S		1,78		1,78	1,78
170000005822347	23-029-044-00116-0001	CEBADA	S		0,03		0,03	0,00
170000005822348	23-029-037-00043-0001	OLIVAR	S		0,03		0,03	0,03
170000005822349	23-029-037-00079-0001	OLIVAR	S		0,37		0,37	0,37
170000005822350	23-029-034-09002-0002	OLIVAR	S		0,03		0,03	0,03
170000005822351	23-029-037-00244-0001	OLIVAR	S		0,01		0,01	0,01
170000005822352	23-029-037-00240-0001	OLIVAR	S		0,63		0,63	0,63
170000005822354	23-029-038-00034-0001	OLIVAR	S		0,15		0,15	0,15
170000005822358	23-029-062-00074-0001	OLIVAR	S		0,63		0,63	0,63
170000005822359	23-029-062-09003-0007	OLIVAR	S		0,02		0,02	0,02
170000005822360	23-029-062-00050-0001	OLIVAR	S		0,04		0,04	0,04
170000005822361	23-029-062-00052-0001	OLIVAR	S		0,58		0,58	0,58

INCIDENCIAS**INCIDENCIA DESCRIPCIÓN**

242	Recinto pendiente de acreditación de titularidad. Recinto:23-029-044-00116-00001 Cultivo:5000 CEBADA-SIN VARIEDAD Secano
86119	Carga ganadera NO cumple con el valor mínimo de 0,2 UGM/ha. Recinto:23-029-045-00123-00003 Cultivo:62000 PASTOS PERMANENTES DE 5 O MAS AÑOS-SIN VARIEDAD Secano Carga Ganadera:0
86121	Recinto superficie forrajera que no realiza la actividad de producción de pastoreo.

(1) Con incidencias que retienen pago o deniegan el expediente.

(2) Se calcula sobre superficie declarada admisible.

(3) Aplicación del artículo 16 bis del RD 147/2023.

(4) Expediente con algunos recintos de pastos permanentes ubicados en espacios protegidos donde la carga ganadera mínima será 0,1 UGM/ha.

Puede verificar la integridad de una copia de este documento mediante la lectura del código QR adjunto o mediante el acceso a la dirección <https://ws050.juntadeandalucia.es/verificarFirma> indicando el código de VERIFICACIÓN

FIRMADO POR

RAQUEL MARIA ESPIN CRESPO

29/01/2025

VERIFICACIÓN

Pk2jmMURSWMFCU9VKGJRQ2Q7H5BP3

PÁG. 1945/2713



**INCIDENCIAS****INCIDENCIA DESCRIPCIÓN**

- 86122 Recinto:23-029-045-00123-00003 Cultivo:62000 PASTOS PERMANENTES DE 5 O MAS AÑOS-SIN VARIEDAD Secano Actividad Agraria del recinto:5
Recinto superficie forrajera que realiza la actividad de producción de pastoreo y no declara el o los códigos del Registro de Explotaciones Ganaderas de Andalucía, REGA.
- 86124 Recinto de forrajera para Cálculo de Carga Ganadera que No pertenece a Explotación.
Recinto:23-029-045-00123-00003 Cultivo:62000 PASTOS PERMANENTES DE 5 O MAS AÑOS-SIN VARIEDAD Secano

Datos considerados para el Cálculo de la Carga Ganadera del expediente

Superficie determinada para Cálculo Carga Ganadera: 0,00 ha

Carga Ganadera del Expediente: 0,00 ugm/ha

Incidencias de carga ganadera**INCIDENCIA DESCRIPCIÓN**

- 86122 Recinto superficie forrajera que realiza la actividad de producción de pastoreo y no declara el o los códigos del Registro de Explotaciones Ganaderas de Andalucía, REGA.
Recinto:23-029-045-00123-00003 Cultivo:62000 PASTOS PERMANENTES DE 5 O MAS AÑOS-SIN VARIEDAD Secano
- 86124 Recinto de forrajera para Cálculo de Carga Ganadera que No pertenece a Explotación.
Recinto:23-029-045-00123-00003 Cultivo:62000 PASTOS PERMANENTES DE 5 O MAS AÑOS-SIN VARIEDAD Secano
- 86128 Recinto de Forrajeras que no ha contabilizado para Carga Ganadera por no tener una explotación válida para el cálculo de la Carga Ganadera
Recinto:23-029-045-00123-00003 Cultivo:62 PASTOS PERMANENTES DE 5 O MAS AÑOS-
- 86132 Recinto superficie forrajera que no realiza la actividad de producción de pastoreo.
Recinto:23-029-045-00123-00003 Cultivo:62000 PASTOS PERMANENTES DE 5 O MAS AÑOS-SIN VARIEDAD Secano
Recinto:23-029-037-00097-00001 Cultivo:20000 BARBECHO TRADICIONAL-SIN VARIEDAD Secano

(1) Con incidencias que retienen pago o deniegan el expediente.

(2) Se calcula sobre superficie declarada admisible.

(3) Aplicación del artículo 16 bis del RD 147/2023.

(4) Expediente con algunos recintos de pastos permanentes ubicados en espacios protegidos donde la carga ganadera mínima será 0,1 UGM/ha.

Puede verificar la integridad de una copia de este documento mediante la lectura del código QR adjunto o mediante el acceso a la dirección <https://ws050.juntadeandalucia.es/verificarFirma> indicando el código de VERIFICACIÓN

FIRMADO POR

RAQUEL MARIA ESPIN CRESPO

29/01/2025

VERIFICACIÓN

Pk2jmMURSWMFXC9VKGJRQ2Q7H5BP3

PÁG. 1946/2713



**APELLIDOS Y NOMBRE / RAZÓN SOCIAL**

GAMEZ CORVO ANTONIO MANUEL

NIF

****7703*

EXPEDIENTE

1104355

RESOLUCIÓN

CONCESIÓN DE LA AYUDA

DATOS DE MANTENIMIENTO UNIDADES

GRUPO DE PAGO	Sup. Dec. Admisible	Sup. Resuelta	Sobredecl.	% Sobredecl.
ZONAS DE MONTAÑA	23,21	23,21	0,00	0,00

RESUMEN DE PAGOS

	IMPORTE (Euros)			
	RESUELTO	FEADER	MAPA	CAPADR
Pago realizado	1.946,12	1.654,20	190,91	101,01

APLICACIÓN DE REDUCCIONES Y PENALIZACIONES (%)

Criterios de subvencionabilidad (1)	Presentación tardía	Omisión declaración	Condicionalidad
0,00	0,00	0,00	0,00

IMPORTE (Euros)

Calculado(2)	Reducción	Penalización	Reducción Penalización (3)	Penalización adicional	Resuelto	FEADER	MAPA	CAPADR
1.946,12 €	0,00 €	0,00 €	0,00 €	0,00 €	1.946,12 €	1.654,20 €	190,91 €	101,01 €
Importe Unitario:	93,00 €	Nuevo Importe Unitario:	83,85 €					

RECINTOS PROPUESTOS

REF.	REFERENCIA SIGPAC	CULTIVO	S/R	USO SIGPAC	Sup. Dec. admisible	Sup. Campo	Sup. Determ.	Sup. Resuelta
6945763	23-070-009-00004-0002	CALABACÍN	R		0,85		0,85	0,85
1700000006114430	23-070-010-00069-0001	OLIVAR	S		0,77		0,77	0,77
1700000006114431	23-070-009-00004-0008	OLIVAR	R		0,01		0,01	0,01
1700000006114432	23-070-007-00198-0001	OLIVAR	S		3,34		3,34	3,34
1700000006114433	23-070-008-00171-0001	OLIVAR	S		1,29		1,29	1,29
1700000006114434	23-070-008-00172-0001	OLIVAR	S		1,23		1,23	1,23
1700000006114435	23-070-008-00173-0001	OLIVAR	S		0,68		0,68	0,68
1700000006114436	23-070-008-00311-0004	OLIVAR	R		0,04		0,04	0,04
1700000006114437	23-070-008-00311-0003	VIÑEDO VINIFICACIÓN	R		0,14		0,14	0,14
1700000006114438	23-070-007-00483-0001	OLIVAR	R		1,90		1,90	1,90
1700000006114439	23-070-007-00484-0002	OLIVAR	R		2,27		2,27	2,27
1700000006114440	23-070-007-00471-0001	OLIVAR	R		2,83		2,83	2,83
1700000006114441	23-070-008-00100-0002	OLIVAR	R		1,51		1,51	1,51
1700000006114442	23-070-008-00101-0001	OLIVAR	R		0,04		0,04	0,04
1700000006114443	23-070-008-00164-0003	OLIVAR	R		1,50		1,50	1,50
1700000006114444	23-070-008-00165-0001	OLIVAR	R		1,35		1,35	1,35
1700000006114445	23-070-007-00480-0001	OLIVAR	R		2,18		2,18	2,18
1700000006114450	23-070-009-00004-0006	ALMENDROS	R		0,03		0,03	0,03
1700000006114451	23-070-007-00539-0001	ALMENDROS	S		1,25		1,25	1,25

(1) Con incidencias que retienen pago o deniegan el expediente.

(2) Se calcula sobre superficie declarada admisible.

(3) Aplicación del artículo 16 bis del RD 147/2023.

(4) Expediente con algunos recintos de pastos permanentes ubicados en espacios protegidos donde la carga ganadera mínima será 0,1 UGM/ha.

Puede verificar la integridad de una copia de este documento mediante la lectura del código QR adjunto o mediante el acceso a la dirección <https://ws050.juntadeandalucia.es/verificarFirma> indicando el código de VERIFICACIÓN

FIRMADO POR

RAQUEL MARIA ESPIN CRESPO

29/01/2025

VERIFICACIÓN

Pk2jmMURSWMFXCU9VKGJRQ2Q7H5BP3

PÁG. 1947/2713





INCIDENCIAS

INCIDENCIA DESCRIPCIÓN

- 452 Actividad agraria declarada en un recinto no compatible con el uso PA, PR o PS asignado en SIGPAC para ese recinto.
Recinto:23-070-007-00539-00002 Cultivo:62000 PASTOS PERMANENTES DE 5 O MAS AÑOS-SIN VARIEDAD Secano USO ASIGNADO EN SIGPAC:PR
- 3795 Recinto declarado con una situación de riesgo de abandono.
Recinto:23-070-007-00539-00002 Cultivo: -
- 86119 Carga ganadera NO cumple con el valor mínimo de 0,2 UGM/ha.
Recinto:23-070-007-00539-00002 Cultivo:62000 PASTOS PERMANENTES DE 5 O MAS AÑOS-SIN VARIEDAD Secano Carga Ganadera:0
- 86121 Recinto superficie forrajera que no realiza la actividad de producción de pastoreo.
Recinto:23-070-007-00539-00002 Cultivo:62000 PASTOS PERMANENTES DE 5 O MAS AÑOS-SIN VARIEDAD Secano Actividad Agraria del recinto:2
- 86122 Recinto superficie forrajera que realiza la actividad de producción de pastoreo y no declara el o los códigos del Registro de Explotaciones Ganaderas de Andalucía, REGA.
Recinto:23-070-007-00539-00002 Cultivo:62000 PASTOS PERMANENTES DE 5 O MAS AÑOS-SIN VARIEDAD Secano
- 86124 Recinto de forrajera para Cálculo de Carga Ganadera que No pertenece a Explotación.
Recinto:23-070-007-00539-00002 Cultivo:62000 PASTOS PERMANENTES DE 5 O MAS AÑOS-SIN VARIEDAD Secano

Datos considerados para el Cálculo de la Carga Ganadera del expediente

Superficie determinada para Cálculo Carga Ganadera: 0,00 ha
Carga Ganadera del Expediente: 0,00 ugm/ha

Incidenias de carga ganadera

INCIDENCIA DESCRIPCIÓN

- 452 Actividad agraria declarada en un recinto no compatible con el uso PA, PR o PS asignado en SIGPAC para ese recinto.
Recinto:23-070-007-00539-00002 Cultivo:62000 PASTOS PERMANENTES DE 5 O MAS AÑOS-SIN VARIEDAD Secano USO ASIGNADO EN SIGPAC:PR
- 3795 Recinto declarado con una situación de riesgo de abandono.
Recinto:23-070-007-00539-00002 Cultivo: -
- 86122 Recinto superficie forrajera que realiza la actividad de producción de pastoreo y no declara el o los códigos del Registro de Explotaciones Ganaderas de Andalucía, REGA.
Recinto:23-070-007-00539-00002 Cultivo:62000 PASTOS PERMANENTES DE 5 O MAS AÑOS-SIN VARIEDAD Secano
- 86124 Recinto de forrajera para Cálculo de Carga Ganadera que No pertenece a Explotación.
Recinto:23-070-007-00539-00002 Cultivo:62000 PASTOS PERMANENTES DE 5 O MAS AÑOS-SIN VARIEDAD Secano
- 86128 Recinto de Forrajeras que no ha contabilizado para Carga Ganadera por no tener una explotación válida para el cálculo de la Carga Ganadera
Recinto:23-070-007-00539-00002 Cultivo:62 PASTOS PERMANENTES DE 5 O MAS AÑOS-
- 86132 Recinto superficie forrajera que no realiza la actividad de producción de pastoreo.
Recinto:23-070-007-00539-00002 Cultivo:62000 PASTOS PERMANENTES DE 5 O MAS AÑOS-SIN VARIEDAD Secano

(1) Con incidencias que retienen pago o deniegan el expediente.
 (2) Se calcula sobre superficie declarada admisible.
 (3) Aplicación del artículo 16 bis del RD 147/2023.
 (4) Expediente con algunos recintos de pastos permanentes ubicados en espacios protegidos donde la carga ganadera mínima será 0,1 UGM/ha.

Puede verificar la integridad de una copia de este documento mediante la lectura del código QR adjunto o mediante el acceso a la dirección <https://ws050.juntadeandalucia.es/verificarFirma> indicando el código de VERIFICACIÓN

FIRMADO POR	RAQUEL MARIA ESPIN CRESPO	29/01/2025	
VERIFICACIÓN	Pk2jmMURSWMFXCU9VKGJRQ2Q7H5BP3	PÁG. 1948/2713	



APELLIDOS Y NOMBRE / RAZÓN SOCIAL

GAMEZ GAMEZ RAUL JESUS

NIF
****7502*

EXPEDIENTE

1111934

RESOLUCIÓN

CONCESIÓN DE LA AYUDA

DATOS DE MANTENIMIENTO UNIDADES

GRUPO DE PAGO	Sup. Dec. Admisible	Sup. Resuelta	Sobredecl.	% Sobredecl.
ZONAS DE MONTAÑA	26,89	25,91	0,98	3,64

RESUMEN DE PAGOS

	IMPORTE (Euros)			
	RESUELTO	FEADER	MAPA	CAPADR
Pago realizado	1.827,74	1.553,58	179,30	94,86

APLICACIÓN DE REDUCCIONES Y PENALIZACIONES (%)

Criterios de subvencionabilidad (1)	Presentación tardía	Omisión declaración	Condicionalidad
0,00	0,00	0,00	0,00

IMPORTE (Euros)

Calculado(2)	Reducción	Penalización	Reducción Penalización (3)	Penalización adicional	Resuelto	FEADER	MAPA	CAPADR
2.046,00 €	74,57 €	143,70 €	0,00 €	0,00 €	1.827,74 €	1.553,58 €	179,30 €	94,86 €
Importe Unitario:	93,00 €	Nuevo Importe Unitario:	76,09 €					

RECINTOS PROPUESTOS

REF.	REFERENCIA SIGPAC	CULTIVO	S/R	USO SIGPAC	Sup. Dec. admisible	Sup. Campo	Sup. Determ.	Sup. Resuelta
-1534483	23-070-008-08078-0001	OLIVAR	R		0,02		0,02	0,02
-977395	23-070-007-00300-0002	OLIVAR	S		0,05		0,05	0,05
6833150	23-070-007-00768-0002	MELOCOTONEROS	S		0,93		0,93	0,00
1700000002778901	23-070-007-00707-0001	OLIVAR	R		1,38		1,38	1,38
1700000006732298	23-042-001-00651-0003	OLIVAR	S		0,30		0,30	0,30
1700000006732299	23-070-007-00303-0002	OLIVAR	R		0,87		0,87	0,87
1700000006732300	23-070-008-08078-0001	OLIVAR	R		1,13		1,13	1,08
1700000006732301	23-070-007-00399-0001	ALMENDROS	R		1,18		1,18	1,18
1700000006732302	23-070-007-00684-0003	ALMENDROS	R		1,00		1,00	1,00
1700000006732303	23-070-008-00600-0003	ALMENDROS	R		0,92		0,92	0,92
1700000006732304	23-070-007-00513-0003	ALMENDROS	R		0,70		0,70	0,70
1700000006732305	23-070-008-00229-0006	ALMENDROS	R		0,76		0,76	0,76
1700000006732308	23-070-007-00304-0001	OLIVAR	R		0,88		0,88	0,88
1700000006732309	23-070-008-00095-0001	OLIVAR	R		2,16		2,16	2,16
1700000006732310	23-070-007-00850-0003	OLIVAR	R		0,33		0,33	0,33
1700000006732311	23-070-009-00001-0001	OLIVAR	R		2,79		2,79	2,79
1700000006732312	23-070-007-00320-0001	OLIVAR	R		1,27		1,27	1,27
1700000006732313	23-070-008-00229-0001	OLIVAR	R		2,85		2,85	2,85
1700000006732314	23-070-007-00648-0001	OLIVAR	R		0,51		0,51	0,51
1700000006732315	23-070-007-00322-0001	OLIVAR	R		1,33		1,33	1,33
1700000006732316	23-070-007-00323-0002	OLIVAR	R		0,08		0,08	0,08
1700000006732317	23-070-007-00805-0001	OLIVAR	R		0,51		0,51	0,51
1700000006732318	23-070-007-00681-0001	OLIVAR	R		2,47		2,47	2,47
1700000006732319	23-070-007-00306-0002	OLIVAR	S		0,02		0,02	0,02
1700000006732320	23-070-009-00115-0002	OLIVAR	R		2,45		2,45	2,45

(1) Con incidencias que retienen pago o deniegan el expediente.

(2) Se calcula sobre superficie declarada admisible.

(3) Aplicación del artículo 16 bis del RD 147/2023.

(4) Expediente con algunos recintos de pastos permanentes ubicados en espacios protegidos donde la carga ganadera mínima será 0,1 UGM/ha.

Puede verificar la integridad de una copia de este documento mediante la lectura del código QR adjunto o mediante el acceso a la dirección <https://ws050.juntadeandalucia.es/verificarFirma> indicando el código de VERIFICACIÓN

FIRMADO POR

RAQUEL MARIA ESPIN CRESPO

29/01/2025

VERIFICACIÓN

Pk2jmMURSWMFXCU9VKGJRQ2Q7H5BP3

PÁG. 1949/2713





INCIDENCIAS

INCIDENCIA DESCRIPCIÓN

- 452 Actividad agraria declarada en un recinto no compatible con el uso PA, PR o PS asignado en SIGPAC para ese recinto.
Recinto:23-070-007-00681-00003 Cultivo:62000 PASTOS PERMANENTES DE 5 O MAS AÑOS-SIN VARIEDAD Secano USO ASIGNADO EN SIGPAC:PR
- 3790 Recinto declarado inactivo
Recinto:23-070-007-00768-00002 Cultivo: -
- 3795 Recinto declarado con una situación de riesgo de abandono.
Recinto:23-070-007-00681-00003 Cultivo: -
- 4272 Verifica que las líneas de declaración de las Solicitudes Únicas no tienen solapes con la capa de Retroactividad Gráfica (ambas de la misma campaña) a nivel de expediente/línea de declaración gráfica de la solicitud.
Recinto:23-070-008-08078-00001 Cultivo: - Agregado de la referencia del recinto.:0 Zona de la referencia del recinto.:0 Superficie solapada.:0,05 Id. Incid.:100417627
- 86119 Carga ganadera NO cumple con el valor mínimo de 0,2 UGM/ha.
Recinto:23-070-007-00681-00003 Cultivo:62000 PASTOS PERMANENTES DE 5 O MAS AÑOS-SIN VARIEDAD Secano Carga Ganadera:0
- 86121 Recinto superficie forrajera que no realiza la actividad de producción de pastoreo.
Recinto:23-070-007-00681-00003 Cultivo:62000 PASTOS PERMANENTES DE 5 O MAS AÑOS-SIN VARIEDAD Secano Actividad Agraria del recinto:2
- 86122 Recinto superficie forrajera que realiza la actividad de producción de pastoreo y no declara el o los códigos del Registro de Explotaciones Ganaderas de Andalucía, REGA.
Recinto:23-070-007-00681-00003 Cultivo:62000 PASTOS PERMANENTES DE 5 O MAS AÑOS-SIN VARIEDAD Secano
- 86124 Recinto de forrajera para Cálculo de Carga Ganadera que No pertenece a Explotación.
Recinto:23-070-007-00681-00003 Cultivo:62000 PASTOS PERMANENTES DE 5 O MAS AÑOS-SIN VARIEDAD Secano

Datos considerados para el Cálculo de la Carga Ganadera del expediente

Superficie determinada para Cálculo Carga Ganadera: 0,00 ha

Carga Ganadera del Expediente: 0,00 ugm/ha

Incidenias de carga ganadera

INCIDENCIA DESCRIPCIÓN

- 452 Actividad agraria declarada en un recinto no compatible con el uso PA, PR o PS asignado en SIGPAC para ese recinto.
Recinto:23-070-007-00681-00003 Cultivo:62000 PASTOS PERMANENTES DE 5 O MAS AÑOS-SIN VARIEDAD Secano USO ASIGNADO EN SIGPAC:PR
- 3795 Recinto declarado con una situación de riesgo de abandono.
Recinto:23-070-007-00681-00003 Cultivo: -
- 86122 Recinto superficie forrajera que realiza la actividad de producción de pastoreo y no declara el o los códigos del Registro de Explotaciones Ganaderas de Andalucía, REGA.
Recinto:23-070-007-00681-00003 Cultivo:62000 PASTOS PERMANENTES DE 5 O MAS AÑOS-SIN VARIEDAD Secano
- 86124 Recinto de forrajera para Cálculo de Carga Ganadera que No pertenece a Explotación.
Recinto:23-070-007-00681-00003 Cultivo:62000 PASTOS PERMANENTES DE 5 O MAS AÑOS-SIN VARIEDAD Secano
- 86128 Recinto de Forrajeras que no ha contabilizado para Carga Ganadera por no tener una explotación válida para el cálculo de la Carga Ganadera
Recinto:23-070-007-00681-00003 Cultivo:62 PASTOS PERMANENTES DE 5 O MAS AÑOS-
- 86132 Recinto superficie forrajera que no realiza la actividad de producción de pastoreo.
Recinto:23-070-007-00681-00003 Cultivo:62000 PASTOS PERMANENTES DE 5 O MAS AÑOS-SIN VARIEDAD Secano

(1) Con incidencias que retienen pago o deniegan el expediente.

(2) Se calcula sobre superficie declarada admisible.

(3) Aplicación del artículo 16 bis del RD 147/2023.

(4) Expediente con algunos recintos de pastos permanentes ubicados en espacios protegidos donde la carga ganadera mínima será 0,1 UGM/ha.

Puede verificar la integridad de una copia de este documento mediante la lectura del código QR adjunto o mediante el acceso a la dirección <https://ws050.juntadeandalucia.es/verificarFirma> indicando el código de VERIFICACIÓN

FIRMADO POR	RAQUEL MARIA ESPIN CRESPO	29/01/2025	
VERIFICACIÓN	Pk2jmMURSWMFXCU9VKGJQRQ2Q7H5BP3	PÁG. 1950/2713	



APELLIDOS Y NOMBRE / RAZÓN SOCIAL
GARCIA AGUILERA MANUEL

NIF
****9890*

EXPEDIENTE
1117526

RESOLUCIÓN
CONCESIÓN DE LA AYUDA

DATOS DE MANTENIMIENTO UNIDADES

GRUPO DE PAGO	Sup. Dec. Admisible	Sup. Resuelta	Sobredecl.	% Sobredecl.
ZONAS DE MONTAÑA	8,92	8,92	0,00	0,00

RESUMEN DE PAGOS

Pago realizado	IMPORTE (Euros)			
	RESUELTO	FEADER	MAPA	CAPADR
	829,56	705,13	81,38	43,05

APLICACIÓN DE REDUCCIONES Y PENALIZACIONES (%)

Criterios de subvencionabilidad (1)	Presentación tardía	Omisión declaración	Condicionalidad
0,00	0,00	0,00	0,00

IMPORTE (Euros)

Calculado(2)	Reducción	Penalización	Reducción Penalización (3)	Penalización adicional	Resuelto	FEADER	MAPA	CAPADR
829,56 €	0,00 €	0,00 €	0,00 €	0,00 €	829,56 €	705,13 €	81,38 €	43,05 €
Importe Unitario:	93,00 €	Nuevo Importe Unitario:	93,00 €					

RECINTOS PROPUESTOS

REF.	REFERENCIA SIGPAC	CULTIVO	S/R	USO SIGPAC	Sup. Dec. admisible	Sup. Campo	Sup. Determ.	Sup. Resuelta
5539510	23-037-004-00272-0004	OLIVAR	S		0,24		0,24	0,24
170000006209389	23-037-003-00075-0001	OLIVAR	S		0,32		0,32	0,32
170000006209390	23-037-012-00139-0001	OLIVAR	S		0,18		0,18	0,18
170000006209391	23-037-012-00141-0001	OLIVAR	S		0,26		0,26	0,26
170000006209392	23-037-010-00212-0001	OLIVAR	S		0,49		0,49	0,49
170000006209397	23-037-012-00449-0001	OLIVAR	S		0,72		0,72	0,72
170000006209398	23-037-003-00076-0001	OLIVAR	S		0,31		0,31	0,31
170000006209399	23-037-003-00609-0001	OLIVAR	S		0,06		0,06	0,06
170000006209400	23-037-003-00084-0001	OLIVAR	S		0,01		0,01	0,01
170000006209401	23-037-003-00534-0002	OLIVAR	S		0,01		0,01	0,01
170000006209402	23-037-003-00395-0001	OLIVAR	S		0,01		0,01	0,01
170000006209405	23-037-004-00282-0001	OLIVAR	S		0,43		0,43	0,43
170000006209406	23-037-004-00283-0001	OLIVAR	S		0,26		0,26	0,26
170000006209407	23-037-004-00288-0003	OLIVAR	S		0,36		0,36	0,36
170000006209408	23-037-005-00452-0001	OLIVAR	S		0,16		0,16	0,16
170000006209409	23-037-006-00011-0001	OLIVAR	S		0,88		0,88	0,88
170000006209410	23-037-007-00140-0001	OLIVAR	S		0,16		0,16	0,16
170000006209411	23-037-007-00141-0001	OLIVAR	S		2,35		2,35	2,35
170000006209412	23-037-006-09003-0009	OLIVAR	S		0,03		0,03	0,03
170000006209413	23-037-010-00052-0001	OLIVAR	S		0,10		0,10	0,10
170000006209414	23-037-010-00159-0001	OLIVAR	S		0,36		0,36	0,36
170000006209415	23-037-010-00162-0001	OLIVAR	S		0,05		0,05	0,05
170000006209416	23-037-010-00163-0001	OLIVAR	S		0,46		0,46	0,46
170000006209417	23-037-010-00159-0002	OLIVAR	S		0,06		0,06	0,06
170000006209418	23-037-006-09003-0008	OLIVAR	S		0,03		0,03	0,03
170000006209419	23-037-010-00183-0001	OLIVAR	S		0,04		0,04	0,04
170000006209422	23-037-004-00392-0002	TRIGO BLANDO	S		0,58		0,58	0,58

(1) Con incidencias que retienen pago o deniegan el expediente.
 (2) Se calcula sobre superficie declarada admisible.
 (3) Aplicación del artículo 16 bis del RD 147/2023.
 (4) Expediente con algunos recintos de pastos permanentes ubicados en espacios protegidos donde la carga ganadera mínima será 0,1 UGM/ha.

Puede verificar la integridad de una copia de este documento mediante la lectura del código QR adjunto o mediante el acceso a la dirección https://ws050.juntadeandalucia.es/verificarFirma indicando el código de VERIFICACIÓN			
FIRMADO POR	RAQUEL MARIA ESPIN CRESPO	29/01/2025	
VERIFICACIÓN	Pk2jmMURSWMFCU9VKGJRQ2Q7H5BP3	PÁG. 1951/2713	



INCIDENCIAS

INCIDENCIA DESCRIPCIÓN

- 452 Actividad agraria declarada en un recinto no compatible con el uso PA, PR o PS asignado en SIGPAC para ese recinto.
 Recinto:23-037-004-00283-00004 Cultivo:62000 PASTOS PERMANENTES DE 5 O MAS AÑOS-SIN VARIEDAD Secano USO ASIGNADO EN SIGPAC:PS
 Recinto:23-037-004-00288-00004 Cultivo:62000 PASTOS PERMANENTES DE 5 O MAS AÑOS-SIN VARIEDAD Secano USO ASIGNADO EN SIGPAC:PS
 Recinto:23-037-010-00159-00003 Cultivo:62000 PASTOS PERMANENTES DE 5 O MAS AÑOS-SIN VARIEDAD Secano USO ASIGNADO EN SIGPAC:PS
- 86120 Para explotaciones de pastos permanentes ubicadas en espacios protegidos la carga ganadera mínima será 0,1 UGM/ha.
 Recinto:23-037-004-00283-00004 Cultivo:62000 PASTOS PERMANENTES DE 5 O MAS AÑOS-SIN VARIEDAD Secano Carga Ganadera:0
 Recinto:23-037-004-00288-00004 Cultivo:62000 PASTOS PERMANENTES DE 5 O MAS AÑOS-SIN VARIEDAD Secano Carga Ganadera:0
 Recinto:23-037-010-00159-00003 Cultivo:62000 PASTOS PERMANENTES DE 5 O MAS AÑOS-SIN VARIEDAD Secano Carga Ganadera:0
- 86121 Recinto superficie forrajera que no realiza la actividad de producción de pastoreo.
 Recinto:23-037-004-00283-00004 Cultivo:62000 PASTOS PERMANENTES DE 5 O MAS AÑOS-SIN VARIEDAD Secano Actividad Agraria del recinto:2
 Recinto:23-037-004-00288-00004 Cultivo:62000 PASTOS PERMANENTES DE 5 O MAS AÑOS-SIN VARIEDAD Secano Actividad Agraria del recinto:2
 Recinto:23-037-010-00159-00003 Cultivo:62000 PASTOS PERMANENTES DE 5 O MAS AÑOS-SIN VARIEDAD Secano Actividad Agraria del recinto:2
- 86122 Recinto superficie forrajera que realiza la actividad de producción de pastoreo y no declara el o los códigos del Registro de Explotaciones Ganaderas de Andalucía, REGA.
 Recinto:23-037-004-00283-00004 Cultivo:62000 PASTOS PERMANENTES DE 5 O MAS AÑOS-SIN VARIEDAD Secano
 Recinto:23-037-004-00288-00004 Cultivo:62000 PASTOS PERMANENTES DE 5 O MAS AÑOS-SIN VARIEDAD Secano
 Recinto:23-037-010-00159-00003 Cultivo:62000 PASTOS PERMANENTES DE 5 O MAS AÑOS-SIN VARIEDAD Secano
- 86124 Recinto de forrajera para Cálculo de Carga Ganadera que No pertenece a Explotación.
 Recinto:23-037-004-00283-00004 Cultivo:62000 PASTOS PERMANENTES DE 5 O MAS AÑOS-SIN VARIEDAD Secano
 Recinto:23-037-004-00288-00004 Cultivo:62000 PASTOS PERMANENTES DE 5 O MAS AÑOS-SIN VARIEDAD Secano
 Recinto:23-037-010-00159-00003 Cultivo:62000 PASTOS PERMANENTES DE 5 O MAS AÑOS-SIN VARIEDAD Secano

Datos considerados para el Cálculo de la Carga Ganadera del expediente

Superficie determinada para Cálculo Carga Ganadera: 0,00 ha
Carga Ganadera del Expediente: 0,00 ugm/ha

Incidenias de carga ganadera

INCIDENCIA DESCRIPCIÓN

- 452 Actividad agraria declarada en un recinto no compatible con el uso PA, PR o PS asignado en SIGPAC para ese recinto.
 Recinto:23-037-010-00159-00003 Cultivo:62000 PASTOS PERMANENTES DE 5 O MAS AÑOS-SIN VARIEDAD Secano USO ASIGNADO EN SIGPAC:PS
 Recinto:23-037-004-00283-00004 Cultivo:62000 PASTOS PERMANENTES DE 5 O MAS AÑOS-SIN VARIEDAD Secano USO ASIGNADO EN SIGPAC:PS
 Recinto:23-037-004-00288-00004 Cultivo:62000 PASTOS PERMANENTES DE 5 O MAS AÑOS-SIN VARIEDAD Secano USO ASIGNADO EN SIGPAC:PS
- 86122 Recinto superficie forrajera que realiza la actividad de producción de pastoreo y no declara el o los códigos del Registro de Explotaciones Ganaderas de Andalucía, REGA.
 Recinto:23-037-010-00159-00003 Cultivo:62000 PASTOS PERMANENTES DE 5 O MAS AÑOS-SIN VARIEDAD Secano
 Recinto:23-037-004-00283-00004 Cultivo:62000 PASTOS PERMANENTES DE 5 O MAS AÑOS-SIN VARIEDAD Secano
 Recinto:23-037-004-00288-00004 Cultivo:62000 PASTOS PERMANENTES DE 5 O MAS AÑOS-SIN VARIEDAD Secano
- 86124 Recinto de forrajera para Cálculo de Carga Ganadera que No pertenece a Explotación.
 Recinto:23-037-010-00159-00003 Cultivo:62000 PASTOS PERMANENTES DE 5 O MAS AÑOS-SIN VARIEDAD Secano
 Recinto:23-037-004-00283-00004 Cultivo:62000 PASTOS PERMANENTES DE 5 O MAS AÑOS-SIN VARIEDAD Secano
 Recinto:23-037-004-00288-00004 Cultivo:62000 PASTOS PERMANENTES DE 5 O MAS AÑOS-SIN VARIEDAD Secano
- 86128 Recinto de Forrajeras que no ha contabilizado para Carga Ganadera por no tener una explotación válida para el cálculo de la Carga Ganadera
 Recinto:23-037-010-00159-00003 Cultivo:62 PASTOS PERMANENTES DE 5 O MAS AÑOS-
 Recinto:23-037-004-00283-00004 Cultivo:62 PASTOS PERMANENTES DE 5 O MAS AÑOS-
 Recinto:23-037-004-00288-00004 Cultivo:62 PASTOS PERMANENTES DE 5 O MAS AÑOS-

(1) Con incidencias que retienen pago o deniegan el expediente.
 (2) Se calcula sobre superficie declarada admisible.
 (3) Aplicación del artículo 16 bis del RD 147/2023.
 (4) Expediente con algunos recintos de pastos permanentes ubicados en espacios protegidos donde la carga ganadera mínima será 0,1 UGM/ha.

Puede verificar la integridad de una copia de este documento mediante la lectura del código QR adjunto o mediante el acceso a la dirección <https://ws050.juntadeandalucia.es/verificarFirma> indicando el código de VERIFICACIÓN

FIRMADO POR	RAQUEL MARIA ESPIN CRESPO	29/01/2025
VERIFICACIÓN	Pk2jmMURSWMFXCU9VKGJQRQ2Q7H5BP3	PÁG. 1952/2713





86132 Recinto superficie forrajera que no realiza la actividad de producción de pastoreo.
Recinto:23-037-010-00159-00003 Cultivo:62000 PASTOS PERMANENTES DE 5 O MAS AÑOS-SIN VARIEDAD Secano
Recinto:23-037-004-00283-00004 Cultivo:62000 PASTOS PERMANENTES DE 5 O MAS AÑOS-SIN VARIEDAD Secano
Recinto:23-037-004-00288-00004 Cultivo:62000 PASTOS PERMANENTES DE 5 O MAS AÑOS-SIN VARIEDAD Secano

(1) Con incidencias que retienen pago o deniegan el expediente.
(2) Se calcula sobre superficie declarada admisible.
(3) Aplicación del artículo 16 bis del RD 147/2023.
(4) Expediente con algunos recintos de pastos permanentes ubicados en espacios protegidos donde la carga ganadera mínima será 0,1 UGM/ha.

Puede verificar la integridad de una copia de este documento mediante la lectura del código QR adjunto o mediante el acceso a la dirección <https://ws050.juntadeandalucia.es/verificarFirma> indicando el código de VERIFICACIÓN

FIRMADO POR	RAQUEL MARIA ESPIN CRESPO	29/01/2025	
VERIFICACIÓN	Pk2jmMURSWMFxcU9VKGJRQ2Q7H5BP3	PÁG. 1953/2713	

**APELLIDOS Y NOMBRE / RAZÓN SOCIAL**
GARCIA BALLESTEROS AGUSTINA**NIF**
****4919***EXPEDIENTE**
1013817**RESOLUCIÓN**
CONCESIÓN DE LA AYUDA**DATOS DE MANTENIMIENTO UNIDADES**

GRUPO DE PAGO	Sup. Dec. Admisible	Sup. Resuelta	Sobredecl.	% Sobredecl.
ZONAS DE MONTAÑA	3,31	2,95	0,36	10,88

RESUMEN DE PAGOS

	IMPORTE (Euros)			
	RESUELTO	FEADER	MAPA	CAPADR
Pago realizado	293,00	248,89	28,73	15,20
Pago indebido	-78,33			
TOTAL	214,67			

APLICACIÓN DE REDUCCIONES Y PENALIZACIONES (%)

Criterios de subvencionabilidad (1)	Presentación tardía	Omisión declaración	Condicionabilidad
0,00	0,00	0,00	0,00

IMPORTE (Euros)

Calculado(2)	Reducción	Penalización	Reducción Penalización (3)	Penalización adicional	Resuelto	FEADER	MAPA	CAPADR
307,83 €	33,48 €	59,68 €	0,00 €	0,00 €	214,67 €	182,47 €	21,06 €	11,14 €
Importe Unitario:	93,00 €	Nuevo Importe Unitario:	93,00 €					

RECINTOS PROPUESTOS

REF.	REFERENCIA SIGPAC	CULTIVO	USO S/R SIGPAC	Sup. Dec. admisible	Sup. Campo	Sup. Determ.	Sup. Resuelta
170000005345277	23-067-017-00009-0001	OLIVAR	S	0,03		0,03	0,00
170000005345278	23-067-017-00019-0001	OLIVAR	S	1,28		1,28	1,28
170000005345279	23-067-005-00526-0001	OLIVAR	R	0,05		0,05	0,05
170000005345280	23-067-005-00527-0001	OLIVAR	R	0,16		0,16	0,16
170000005345281	23-067-005-00507-0001	OLIVAR	R	0,20		0,20	0,20
170000005345282	23-038-003-00026-0001	OLIVAR	R	1,03		1,03	0,73
170000005345283	23-038-003-00266-0001	OLIVAR	S	0,01		0,01	0,01
170000005345284	23-038-003-00291-0001	OLIVAR	S	0,03		0,03	0,00
170000005345285	23-038-003-00293-0001	OLIVAR	R	0,52		0,52	0,52

INCIDENCIAS**INCIDENCIA DESCRIPCIÓN**

- 218 Superficie bruta de cruce en un recinto en el conjunto de las solicitudes supera superficie total que SIGPAC establece para él.
Recinto:23-038-003-00026-00001 Cultivo:101010 OLIVAR-PICUAL Regadio Suma de superficies declaradas para este recinto por todos los solicitantes (Áreas):133 Superficie SIGPAC medida para este recinto (Áreas):103 Exceso de superficie declarada (Hectáreas):0,3 Suma de superficies declaradas para este recinto por el solicitante (Áreas):103
Recinto:23-038-003-00291-00001 Cultivo:101010 OLIVAR-PICUAL Secano Suma de superficies declaradas para este recinto por todos los solicitantes (Áreas):23 Superficie SIGPAC medida para este recinto (Áreas):3 Exceso de superficie declarada (Hectáreas):0,2 Suma de superficies declaradas para este recinto por el solicitante (Áreas):3
- 242 Recinto pendiente de acreditación de titularidad.
Recinto:23-067-017-00009-00001 Cultivo:101010 OLIVAR-PICUAL Secano

(1) Con incidencias que retienen pago o deniegan el expediente.

(2) Se calcula sobre superficie declarada admisible.

(3) Aplicación del artículo 16 bis del RD 147/2023.

(4) Expediente con algunos recintos de pastos permanentes ubicados en espacios protegidos donde la carga ganadera mínima será 0,1 UGM/ha.

Puede verificar la integridad de una copia de este documento mediante la lectura del código QR adjunto o mediante el acceso a la dirección <https://ws050.juntadeandalucia.es/verificarFirma> indicando el código de VERIFICACIÓN

FIRMADO POR RAQUEL MARIA ESPIN CRESPO

29/01/2025

VERIFICACIÓN Pk2jmMURSWMFCU9VKGJQRQ2Q7H5BP3

PÁG. 1954/2713



**APELLIDOS Y NOMBRE / RAZÓN SOCIAL**

GARCIA GARCIA PEDRO

NIF

****1015*

EXPEDIENTE

1113587

RESOLUCIÓN

CONCESIÓN DE LA AYUDA

DATOS DE MANTENIMIENTO UNIDADES

GRUPO DE PAGO	Sup. Dec. Admisible	Sup. Resuelta	Sobredecl.	% Sobredecl.
ZONAS DE MONTAÑA	16,17	16,17	0,00	0,00

RESUMEN DE PAGOS

	IMPORTE (Euros)			
	RESUELTO	FEADER	MAPA	CAPADR
Pago realizado	1.482,05	1.259,74	145,39	76,92

APLICACIÓN DE REDUCCIONES Y PENALIZACIONES (%)

Criterios de subvencionabilidad (1)	Presentación tardía	Omisión declaración	Condicionalidad
0,00	0,00	0,00	0,00

IMPORTE (Euros)

Calculado(2)	Reducción	Penalización	Reducción Penalización (3)	Penalización adicional	Resuelto	FEADER	MAPA	CAPADR
1.482,05 €	0,00 €	0,00 €	0,00 €	0,00 €	1.482,05 €	1.259,74 €	145,39 €	76,92 €
Importe Unitario:	93,00 €	Nuevo Importe Unitario:	91,65 €					

RECINTOS PROPUESTOS

REF.	REFERENCIA SIGPAC	CULTIVO	S/R	USO SIGPAC	Sup. Dec. admisible	Sup. Campo	Sup. Determ.	Sup. Resuelta
-1264988	23-018-017-00008-0008	OLIVAR	S		0,03		0,03	0,03
-1264987	23-018-001-00099-0005	OLIVAR	S		0,07		0,07	0,07
-944594	23-018-017-00008-0007	OLIVAR	S		0,06		0,06	0,06
5484270	23-018-018-00199-0002	OLIVAR	S		1,02		1,02	1,02
1700000004691599	23-018-001-00044-0001	OLIVAR	R		0,48		0,48	0,48
1700000004691600	23-018-001-00329-0005	OLIVAR	R		0,17		0,17	0,17
1700000004691607	23-018-001-00044-0002	OLIVAR	R		4,92		4,92	4,92
1700000004691608	23-018-001-00329-0002	OLIVAR	R		0,33		0,33	0,33
1700000004691609	23-018-001-00099-0004	OLIVAR	S		1,86		1,86	1,86
1700000004691610	23-018-017-09002-0014	OLIVAR	S		0,01		0,01	0,01
1700000004691612	23-018-018-00135-0003	OLIVAR	S		1,77		1,77	1,77
1700000004691613	23-018-017-00008-0005	OLIVAR	S		1,06		1,06	1,06
1700000004691614	23-018-022-00012-0001	OLIVAR	S		0,14		0,14	0,14
1700000004691615	23-018-022-00013-0002	OLIVAR	S		4,25		4,25	4,25

(1) Con incidencias que retienen pago o deniegan el expediente.

(2) Se calcula sobre superficie declarada admisible.

(3) Aplicación del artículo 16 bis del RD 147/2023.

(4) Expediente con algunos recintos de pastos permanentes ubicados en espacios protegidos donde la carga ganadera mínima será 0,1 UGM/ha.

Puede verificar la integridad de una copia de este documento mediante la lectura del código QR adjunto o mediante el acceso a la dirección <https://ws050.juntadeandalucia.es/verificarFirma> indicando el código de VERIFICACIÓN

FIRMADO POR

RAQUEL MARIA ESPIN CRESPO

29/01/2025

VERIFICACIÓN

Pk2jmMURSWMFXCU9VKGJRQ2Q7H5BP3

PÁG. 1955/2713



**INCIDENCIAS****INCIDENCIA DESCRIPCIÓN**

- 86119 Carga ganadera NO cumple con el valor mínimo de 0,2 UGM/ha.
 Recinto:23-018-001-00044-00007 Cultivo:62000 PASTOS PERMANENTES DE 5 O MAS AÑOS-SIN VARIEDAD Secano Carga Ganadera:0
 Recinto:23-018-001-00044-00008 Cultivo:62000 PASTOS PERMANENTES DE 5 O MAS AÑOS-SIN VARIEDAD Secano Carga Ganadera:0
 Recinto:23-018-001-00044-00010 Cultivo:62000 PASTOS PERMANENTES DE 5 O MAS AÑOS-SIN VARIEDAD Secano Carga Ganadera:0
 Recinto:23-018-001-00099-00002 Cultivo:62000 PASTOS PERMANENTES DE 5 O MAS AÑOS-SIN VARIEDAD Secano Carga Ganadera:0
 Recinto:23-018-017-00008-00006 Cultivo:62000 PASTOS PERMANENTES DE 5 O MAS AÑOS-SIN VARIEDAD Secano Carga Ganadera:0
- 86121 Recinto superficie forrajera que no realiza la actividad de producción de pastoreo.
 Recinto:23-018-001-00044-00007 Cultivo:62000 PASTOS PERMANENTES DE 5 O MAS AÑOS-SIN VARIEDAD Secano Actividad Agraria del recinto:5
 Recinto:23-018-001-00044-00008 Cultivo:62000 PASTOS PERMANENTES DE 5 O MAS AÑOS-SIN VARIEDAD Secano Actividad Agraria del recinto:5
 Recinto:23-018-001-00044-00010 Cultivo:62000 PASTOS PERMANENTES DE 5 O MAS AÑOS-SIN VARIEDAD Secano Actividad Agraria del recinto:5
 Recinto:23-018-001-00099-00002 Cultivo:62000 PASTOS PERMANENTES DE 5 O MAS AÑOS-SIN VARIEDAD Secano Actividad Agraria del recinto:5
 Recinto:23-018-017-00008-00006 Cultivo:62000 PASTOS PERMANENTES DE 5 O MAS AÑOS-SIN VARIEDAD Secano Actividad Agraria del recinto:5
- 86122 Recinto superficie forrajera que realiza la actividad de producción de pastoreo y no declara el o los códigos del Registro de Explotaciones Ganaderas de Andalucía, REGA.
 Recinto:23-018-001-00044-00007 Cultivo:62000 PASTOS PERMANENTES DE 5 O MAS AÑOS-SIN VARIEDAD Secano
 Recinto:23-018-001-00044-00008 Cultivo:62000 PASTOS PERMANENTES DE 5 O MAS AÑOS-SIN VARIEDAD Secano
 Recinto:23-018-001-00044-00010 Cultivo:62000 PASTOS PERMANENTES DE 5 O MAS AÑOS-SIN VARIEDAD Secano
 Recinto:23-018-001-00099-00002 Cultivo:62000 PASTOS PERMANENTES DE 5 O MAS AÑOS-SIN VARIEDAD Secano
 Recinto:23-018-017-00008-00006 Cultivo:62000 PASTOS PERMANENTES DE 5 O MAS AÑOS-SIN VARIEDAD Secano
- 86124 Recinto de forrajera para Cálculo de Carga Ganadera que No pertenece a Explotación.
 Recinto:23-018-001-00044-00007 Cultivo:62000 PASTOS PERMANENTES DE 5 O MAS AÑOS-SIN VARIEDAD Secano
 Recinto:23-018-001-00044-00008 Cultivo:62000 PASTOS PERMANENTES DE 5 O MAS AÑOS-SIN VARIEDAD Secano
 Recinto:23-018-001-00044-00010 Cultivo:62000 PASTOS PERMANENTES DE 5 O MAS AÑOS-SIN VARIEDAD Secano
 Recinto:23-018-001-00099-00002 Cultivo:62000 PASTOS PERMANENTES DE 5 O MAS AÑOS-SIN VARIEDAD Secano
 Recinto:23-018-017-00008-00006 Cultivo:62000 PASTOS PERMANENTES DE 5 O MAS AÑOS-SIN VARIEDAD Secano

Datos considerados para el Cálculo de la Carga Ganadera del expediente

Superficie determinada para Cálculo Carga Ganadera: 0,00 ha
 Carga Ganadera del Expediente: 0,00 ugm/ha

Incidenias de carga ganadera**INCIDENCIA DESCRIPCIÓN**

- 86122 Recinto superficie forrajera que realiza la actividad de producción de pastoreo y no declara el o los códigos del Registro de Explotaciones Ganaderas de Andalucía, REGA.
 Recinto:23-018-017-00008-00006 Cultivo:62000 PASTOS PERMANENTES DE 5 O MAS AÑOS-SIN VARIEDAD Secano
 Recinto:23-018-001-00099-00002 Cultivo:62000 PASTOS PERMANENTES DE 5 O MAS AÑOS-SIN VARIEDAD Secano
 Recinto:23-018-001-00044-00007 Cultivo:62000 PASTOS PERMANENTES DE 5 O MAS AÑOS-SIN VARIEDAD Secano
 Recinto:23-018-001-00044-00010 Cultivo:62000 PASTOS PERMANENTES DE 5 O MAS AÑOS-SIN VARIEDAD Secano
 Recinto:23-018-001-00044-00008 Cultivo:62000 PASTOS PERMANENTES DE 5 O MAS AÑOS-SIN VARIEDAD Secano
- 86124 Recinto de forrajera para Cálculo de Carga Ganadera que No pertenece a Explotación.
 Recinto:23-018-017-00008-00006 Cultivo:62000 PASTOS PERMANENTES DE 5 O MAS AÑOS-SIN VARIEDAD Secano
 Recinto:23-018-001-00099-00002 Cultivo:62000 PASTOS PERMANENTES DE 5 O MAS AÑOS-SIN VARIEDAD Secano
 Recinto:23-018-001-00044-00007 Cultivo:62000 PASTOS PERMANENTES DE 5 O MAS AÑOS-SIN VARIEDAD Secano
 Recinto:23-018-001-00044-00010 Cultivo:62000 PASTOS PERMANENTES DE 5 O MAS AÑOS-SIN VARIEDAD Secano
 Recinto:23-018-001-00044-00008 Cultivo:62000 PASTOS PERMANENTES DE 5 O MAS AÑOS-SIN VARIEDAD Secano
- 86128 Recinto de Forrajeras que no ha contabilizado para Carga Ganadera por no tener una explotación válida para el cálculo de la Carga Ganadera
 Recinto:23-018-017-00008-00006 Cultivo:62 PASTOS PERMANENTES DE 5 O MAS AÑOS-

(1) Con incidencias que retienen pago o deniegan el expediente.

(2) Se calcula sobre superficie declarada admisible.

(3) Aplicación del artículo 16 bis del RD 147/2023.

(4) Expediente con algunos recintos de pastos permanentes ubicados en espacios protegidos donde la carga ganadera mínima será 0,1 UGM/ha.

Puede verificar la integridad de una copia de este documento mediante la lectura del código QR adjunto o mediante el acceso a la dirección <https://ws050.juntadeandalucia.es/verificarFirma> indicando el código de VERIFICACIÓN

FIRMADO POR

RAQUEL MARIA ESPIN CRESPO

29/01/2025

VERIFICACIÓN

Pk2jmMURSWMFXC9VKGJQR2Q27H5BP3

PÁG. 1956/2713





86132 Recinto:23-018-001-00099-00002 Cultivo:62 PASTOS PERMANENTES DE 5 O MAS AÑOS-
Recinto:23-018-001-00044-00007 Cultivo:62 PASTOS PERMANENTES DE 5 O MAS AÑOS-
Recinto:23-018-001-00044-00010 Cultivo:62 PASTOS PERMANENTES DE 5 O MAS AÑOS-
Recinto:23-018-001-00044-00008 Cultivo:62 PASTOS PERMANENTES DE 5 O MAS AÑOS-
Recinto superficie forrajera que no realiza la actividad de producción de pastoreo.
Recinto:23-018-017-00008-00006 Cultivo:62000 PASTOS PERMANENTES DE 5 O MAS AÑOS-SIN VARIEDAD Secano
Recinto:23-018-001-00099-00002 Cultivo:62000 PASTOS PERMANENTES DE 5 O MAS AÑOS-SIN VARIEDAD Secano
Recinto:23-018-001-00044-00007 Cultivo:62000 PASTOS PERMANENTES DE 5 O MAS AÑOS-SIN VARIEDAD Secano
Recinto:23-018-001-00044-00010 Cultivo:62000 PASTOS PERMANENTES DE 5 O MAS AÑOS-SIN VARIEDAD Secano
Recinto:23-018-001-00044-00008 Cultivo:62000 PASTOS PERMANENTES DE 5 O MAS AÑOS-SIN VARIEDAD Secano

(1) Con incidencias que retienen pago o deniegan el expediente.
(2) Se calcula sobre superficie declarada admisible.
(3) Aplicación del artículo 16 bis del RD 147/2023.
(4) Expediente con algunos recintos de pastos permanentes ubicados en espacios protegidos donde la carga ganadera mínima será 0,1 UGM/ha.

Puede verificar la integridad de una copia de este documento mediante la lectura del código QR adjunto o mediante el acceso a la dirección <https://ws050.juntadeandalucia.es/verificarFirma> indicando el código de VERIFICACIÓN

FIRMADO POR	RAQUEL MARIA ESPIN CRESPO	29/01/2025
VERIFICACIÓN	Pk2jmMURSWMFXCu9VKGJRQ2Q7H5BP3	PÁG. 1957/2713



**APELLIDOS Y NOMBRE / RAZÓN SOCIAL**

GARCIA LEIVA JOSE MANUEL

NIF

****5101*

EXPEDIENTE

1156462

RESOLUCIÓN

CONCESIÓN DE LA AYUDA

DATOS DE MANTENIMIENTO UNIDADES**GRUPO DE PAGO**

ZONAS DE MONTAÑA

**Sup. Dec.
Admisible**

5,97

**Sup.
Resuelta**

5,97

Sobredecl.

0,00

% Sobredecl.

0,00

RESUMEN DE PAGOS

	IMPORTE (Euros)			
	RESUELTO	FEADER	MAPA	CAPADR
Pago realizado	555,21	471,93	54,47	28,81

APLICACIÓN DE REDUCCIONES Y PENALIZACIONES (%)

Criterios de subvencionabilidad (1)	Presentación tardía	Omisión declaración	Condicionalidad
0,00	0,00	0,00	0,00

IMPORTE (Euros)

Calculado(2)	Reducción	Penalización	Reducción Penalización (3)	Penalización adicional	Resuelto	FEADER	MAPA	CAPADR
555,21 €	0,00 €	0,00 €	0,00 €	0,00 €	555,21 €	471,93 €	54,47 €	28,81 €
Importe Unitario:	93,00 €	Nuevo Importe Unitario:	93,00 €					

RECINTOS PROPUESTOS

REF.	REFERENCIA SIGPAC	CULTIVO	S/R	USO SIGPAC	Sup. Dec. admisible	Sup. Campo	Sup. Determ.	Sup. Resuelta
-493204	23-054-002-00061-0001	OLIVAR	S		0,01		0,01	0,01
-493203	23-054-002-00060-0001	OLIVAR	S		1,13		1,13	1,13
-493201	23-054-002-00056-0001	OLIVAR	S		0,01		0,01	0,01
-493200	23-054-002-00056-0001	OLIVAR	S		0,01		0,01	0,01
-493199	23-054-002-00054-0001	OLIVAR	S		0,01		0,01	0,01
-493198	23-054-002-00048-0001	OLIVAR	S		0,12		0,12	0,12
-493197	23-054-002-00023-0007	OLIVAR	S		0,05		0,05	0,05
-493196	23-054-002-00023-0006	OLIVAR	S		0,04		0,04	0,04
-493194	23-054-002-00023-0001	OLIVAR	S		0,03		0,03	0,03
170000005602905	23-054-002-00023-0001	OLIVAR	S		4,55		4,55	4,55
170000005602906	23-054-002-00024-0001	OLIVAR	S		0,01		0,01	0,01

INCIDENCIAS**INCIDENCIA DESCRIPCIÓN**

86119	Carga ganadera NO cumple con el valor mínimo de 0,2 UGM/ha. Recinto:23-054-002-00023-00002 Cultivo:62000 PASTOS PERMANENTES DE 5 O MAS AÑOS-SIN VARIEDAD Secano Carga Ganadera:0
86121	Recinto superficie forrajera que no realiza la actividad de producción de pastoreo. Recinto:23-054-002-00023-00002 Cultivo:62000 PASTOS PERMANENTES DE 5 O MAS AÑOS-SIN VARIEDAD Secano Actividad Agraria del recinto:5
86122	Recinto superficie forrajera que realiza la actividad de producción de pastoreo y no declara el o los códigos del Registro de Explotaciones Ganaderas de Andalucía, REGA. Recinto:23-054-002-00023-00002 Cultivo:62000 PASTOS PERMANENTES DE 5 O MAS AÑOS-SIN VARIEDAD Secano
86124	Recinto de forrajera para Cálculo de Carga Ganadera que No pertenece a Explotación. Recinto:23-054-002-00023-00002 Cultivo:62000 PASTOS PERMANENTES DE 5 O MAS AÑOS-SIN VARIEDAD Secano

(1) Con incidencias que retienen pago o deniegan el expediente.

(2) Se calcula sobre superficie declarada admisible.

(3) Aplicación del artículo 16 bis del RD 147/2023.

(4) Expediente con algunos recintos de pastos permanentes ubicados en espacios protegidos donde la carga ganadera mínima será 0,1 UGM/ha.

Puede verificar la integridad de una copia de este documento mediante la lectura del código QR adjunto o mediante el acceso a la dirección <https://ws050.juntadeandalucia.es/verificarFirma> indicando el código de VERIFICACIÓN

FIRMADO POR

RAQUEL MARIA ESPIN CRESPO

29/01/2025

VERIFICACIÓN

Pk2jmMURSWMFXCU9VKGJRQ2Q7H5BP3

PÁG. 1958/2713





Datos considerados para el Cálculo de la Carga Ganadera del expediente

Superficie determinada para Cálculo Carga Ganadera: 0,00 ha

Carga Ganadera del Expediente: 0,00 ugm/ha

Incidencias de carga ganadera

INCIDENCIA DESCRIPCIÓN

86122	Recinto superficie forrajera que realiza la actividad de producción de pastoreo y no declara el o los códigos del Registro de Explotaciones Ganaderas de Andalucía, REGA. Recinto:23-054-002-00023-00002 Cultivo:62000 PASTOS PERMANENTES DE 5 O MAS AÑOS-SIN VARIEDAD Secano
86124	Recinto de forrajera para Cálculo de Carga Ganadera que No pertenece a Explotación. Recinto:23-054-002-00023-00002 Cultivo:62000 PASTOS PERMANENTES DE 5 O MAS AÑOS-SIN VARIEDAD Secano
86128	Recinto de Forrajeras que no ha contabilizado para Carga Ganadera por no tener una explotación válida para el cálculo de la Carga Ganadera Recinto:23-054-002-00023-00004 Cultivo:62 PASTOS PERMANENTES DE 5 O MAS AÑOS- Recinto:23-054-002-00023-00002 Cultivo:62 PASTOS PERMANENTES DE 5 O MAS AÑOS-
86132	Recinto superficie forrajera que no realiza la actividad de producción de pastoreo. Recinto:23-054-002-00023-00002 Cultivo:62000 PASTOS PERMANENTES DE 5 O MAS AÑOS-SIN VARIEDAD Secano
86133	Recinto de forrajera No solicitado para Cálculo de Carga Ganadera que No pertenece a Explotación. Recinto:23-054-002-00023-00004 Cultivo:62000 PASTOS PERMANENTES DE 5 O MAS AÑOS-SIN VARIEDAD Secano

(1) Con incidencias que retienen pago o deniegan el expediente.

(2) Se calcula sobre superficie declarada admisible.

(3) Aplicación del artículo 16 bis del RD 147/2023.

(4) Expediente con algunos recintos de pastos permanentes ubicados en espacios protegidos donde la carga ganadera mínima será 0,1 UGM/ha.

Puede verificar la integridad de una copia de este documento mediante la lectura del código QR adjunto o mediante el acceso a la dirección <https://ws050.juntadeandalucia.es/verificarFirma> indicando el código de VERIFICACIÓN

FIRMADO POR

RAQUEL MARIA ESPIN CRESPO

29/01/2025

VERIFICACIÓN

Pk2jmMURSWMFCU9VKGJQRQ2Q7H5BP3

PÁG. 1959/2713



**APELLIDOS Y NOMBRE / RAZÓN SOCIAL**

GARCIA LIRIO MIGUEL

NIF

****6360*

EXPEDIENTE

1199239

RESOLUCIÓN

CONCESIÓN DE LA AYUDA

DATOS DE MANTENIMIENTO UNIDADES

GRUPO DE PAGO	Sup. Dec. Admisible	Sup. Resuelta	Sobredecl.	% Sobredecl.
ZONAS DE MONTAÑA	18,44	16,86	1,58	8,57

RESUMEN DE PAGOS

	IMPORTE (Euros)			
	RESUELTO	FEADER	MAPA	CAPADR
Pago realizado	1.535,00	1.304,36	150,54	79,64
Pago indebido	-284,20			
TOTAL	1.250,80			

APLICACIÓN DE REDUCCIONES Y PENALIZACIONES (%)

Criterios de subvencionabilidad (1)	Presentación tardía	Omisión declaración	Condicionalidad
0,00	0,00	0,00	0,00

IMPORTE (Euros)

Calculado(2)	Reducción	Penalización	Reducción Penalización (3)	Penalización adicional	Resuelto	FEADER	MAPA	CAPADR
1.650,94 €	141,46 €	258,67 €	0,00 €	0,00 €	1.250,80 €	1.063,18 €	122,70 €	64,92 €
Importe Unitario:	93,00 €	Nuevo Importe Unitario:	89,53 €					

RECINTOS PROPUESTOS

REF.	REFERENCIA SIGPAC	CULTIVO	USO S/R SIGPAC	Sup. Dec. admisible	Sup. Campo	Sup. Determ.	Sup. Resuelta
-1264944	23-044-021-00242-0004	OLIVAR	S	0,72		0,72	0,72
-932480	23-053-038-00062-0001	OLIVAR	R	0,26		0,26	0,26
5224478	23-053-039-00044-0001	OLIVAR	S	0,53		0,53	0,53
6924252	23-044-022-00392-0002	OLIVAR	S	0,04		0,04	0,04
6924255	23-044-028-00320-0007	OLIVAR	S	0,08		0,08	0,08
6924294	23-044-028-00323-0003	OLIVAR	S	1,35		1,35	1,35
1700000002261649	23-053-035-00356-0001	OLIVAR	R	0,47		0,47	0,47
1700000002261650	23-053-035-00339-0001	OLIVAR	R	0,44		0,44	0,44
1700000002261651	23-053-041-00021-0001	OLIVAR	R	0,96		0,96	0,96
1700000002261652	23-053-039-00052-0001	OLIVAR	R	0,53		0,53	0,53
1700000005610201	23-044-021-00143-0018	OLIVAR	S	0,08		0,08	0,08
1700000005610202	23-044-021-00213-0001	OLIVAR	S	2,20		2,20	2,20
1700000005610204	23-044-022-00013-0001	OLIVAR	R	2,55		2,55	2,55
1700000005610205	23-044-022-00016-0001	OLIVAR	R	1,33		1,33	1,33
1700000005610206	23-044-022-00017-0010	OLIVAR	S	0,03		0,03	0,03
1700000005610208	23-044-022-00393-0004	OLIVAR	S	1,36		1,36	1,36
1700000005610209	23-044-027-00039-0001	OLIVAR	R	2,23		2,23	2,23
1700000005610210	23-044-027-00040-0001	OLIVAR	R	0,26		0,26	0,26
1700000005610211	23-044-027-00018-0001	OLIVAR	S	0,03		0,03	0,03
1700000005610212	23-044-027-00481-0002	OLIVAR	R	0,43		0,43	0,43
1700000005610213	23-044-022-00392-0001	OLIVAR	S	0,89		0,89	0,89
1700000005610214	23-044-027-09013-0002	OLIVAR	S	0,03		0,03	0,03
1700000005610215	23-044-022-00384-0001	OLIVAR	S	0,02		0,02	0,02
1700000005610216	23-044-028-00320-0006	OLIVAR	S	0,04		0,04	0,04
1700000005610217	23-044-028-00323-0002	OLIVAR	S	1,58		1,58	0,00

(1) Con incidencias que retienen pago o deniegan el expediente.

(2) Se calcula sobre superficie declarada admisible.

(3) Aplicación del artículo 16 bis del RD 147/2023.

(4) Expediente con algunos recintos de pastos permanentes ubicados en espacios protegidos donde la carga ganadera mínima será 0,1 UGM/ha.

Puede verificar la integridad de una copia de este documento mediante la lectura del código QR adjunto o mediante el acceso a la dirección <https://ws050.juntadeandalucia.es/verificarFirma> indicando el código de VERIFICACIÓN

FIRMADO POR

RAQUEL MARIA ESPIN CRESPO

29/01/2025

VERIFICACIÓN

Pk2jmMURSWMFXCU9VKGJRQ2Q7H5BP3

PÁG. 1960/2713





INCIDENCIAS

INCIDENCIA DESCRIPCIÓN

- 218 Superficie bruta de cruce en un recinto en el conjunto de las solicitudes supera superficie total que SIGPAC establece para él.
Recinto:23-044-028-00323-00002 Cultivo:101010 OLIVAR-PICUAL Secano Suma de superficies declaradas para este recinto por todos los solicitantes (Áreas):430 Superficie SIGPAC medida para este recinto (Áreas):10 Exceso de superficie declarada (Hectáreas):4,2 Suma de superficies declaradas para este recinto por el solicitante (Áreas):158

(1) Con incidencias que retienen pago o deniegan el expediente.

(2) Se calcula sobre superficie declarada admisible.

(3) Aplicación del artículo 16 bis del RD 147/2023.

(4) Expediente con algunos recintos de pastos permanentes ubicados en espacios protegidos donde la carga ganadera mínima será 0,1 UGM/ha.

Puede verificar la integridad de una copia de este documento mediante la lectura del código QR adjunto o mediante el acceso a la dirección <https://ws050.juntadeandalucia.es/verificarFirma> indicando el código de VERIFICACIÓN

FIRMADO POR	RAQUEL MARIA ESPIN CRESPO	29/01/2025	
VERIFICACIÓN	Pk2jmMURSWMFxcu9VKGJRQ2Q7H5BP3	PÁG. 1961/2713	

**APELLIDOS Y NOMBRE / RAZÓN SOCIAL**
GARCIA MONTORO SALVADOR**NIF**
****1229***EXPEDIENTE**
1232936**RESOLUCIÓN**
CONCESIÓN DE LA AYUDA**DATOS DE MANTENIMIENTO UNIDADES**

GRUPO DE PAGO	Sup. Dec. Admisible	Sup. Resuelta	Sobredecl.	% Sobredecl.
ZONAS DE MONTAÑA	1,66	1,66	0,00	0,00

RESUMEN DE PAGOS

	IMPORTE (Euros)			
	RESUELTO	FEADER	MAPA	CAPADR
Pago realizado	154,38	131,22	15,14	8,02

APLICACIÓN DE REDUCCIONES Y PENALIZACIONES (%)

Criterios de subvencionabilidad (1)	Presentación tardía	Omisión declaración	Condicionalidad
0,00	0,00	0,00	0,00

IMPORTE (Euros)

Calculado(2)	Reducción	Penalización	Reducción Penalización (3)	Penalización adicional	Resuelto	FEADER	MAPA	CAPADR
154,38 €	0,00 €	0,00 €	0,00 €	0,00 €	154,38 €	131,22 €	15,14 €	8,02 €
Importe Unitario:	93,00 €	Nuevo Importe Unitario:	93,00 €					

RECINTOS PROPUESTOS

REF.	REFERENCIA SIGPAC	CULTIVO	S/R	USO SIGPAC	Sup. Dec. admisible	Sup. Campo	Sup. Determ.	Sup. Resuelta
1700000007175533	23-018-002-00156-0003	OLIVAR	S		1,66		1,66	1,66

INCIDENCIAS**INCIDENCIA DESCRIPCIÓN**

- 3972 Recinto ficticio del que forma parte un recinto real cuyo identificativo presenta errores en las Declaraciones de pastos.
Recinto:23-018-900-99000-99001 Cultivo: -
- 75022 No Autoriza a que, en caso de la devolución por la entidad financiera (retrocesión bancaria) del pago en la cuenta corriente consignada en la solicitud y que está debidamente registrada en el sistema contable GIRO de la Junta de Andalucía, se proceda al pago en cualquier otra cuenta corriente de la titularidad del solicitante vigente en dicho sistema contable.
- 86120 Para explotaciones de pastos permanentes ubicadas en espacios protegidos la carga ganadera mínima será 0,1 UGM/ha.
Recinto:23-018-900-99000-99001 Cultivo:62000 PASTOS PERMANENTES DE 5 O MAS AÑOS-SIN VARIEDAD Secano Carga Ganadera:0
- 86126 Recinto de forrajera para Cálculo de Carga Ganadera que No pertenece a Explotación con UGM válida.
Recinto:23-018-900-99000-99001 Cultivo:62000 PASTOS PERMANENTES DE 5 O MAS AÑOS-SIN VARIEDAD Secano Explotacion:ES230180000520

Datos considerados para el Cálculo de la Carga Ganadera del expediente

Superficie determinada para Cálculo Carga Ganadera: 0,00 ha
Carga Ganadera del Expediente: 0,00 ugm/ha

Incidencias de carga ganadera**INCIDENCIA DESCRIPCIÓN**

- 86126 Recinto de forrajera para Cálculo de Carga Ganadera que No pertenece a Explotación con UGM válida.
Recinto:23-018-900-99000-99001 Cultivo:62000 PASTOS PERMANENTES DE 5 O MAS AÑOS-SIN VARIEDAD Secano Explotacion:ES230180000520
- 86128 Recinto de Forrajeras que no ha contabilizado para Carga Ganadera por no tener una explotación válida para el cálculo de la Carga Ganadera
Recinto:23-018-900-99000-99001 Cultivo:62 PASTOS PERMANENTES DE 5 O MAS AÑOS-

(1) Con incidencias que retienen pago o deniegan el expediente.

(2) Se calcula sobre superficie declarada admisible.

(3) Aplicación del artículo 16 bis del RD 147/2023.

(4) Expediente con algunos recintos de pastos permanentes ubicados en espacios protegidos donde la carga ganadera mínima será 0,1 UGM/ha.

Puede verificar la integridad de una copia de este documento mediante la lectura del código QR adjunto o mediante el acceso a la dirección <https://ws050.juntadeandalucia.es/verificarFirma> indicando el código de VERIFICACIÓN

FIRMADO POR	RAQUEL MARIA ESPIN CRESPO	29/01/2025
VERIFICACIÓN	Pk2jmMURSWMFXCU9VKGJQRQ2Q7H5BP3	PÁG. 1962/2713



**APELLIDOS Y NOMBRE / RAZÓN SOCIAL**

GARCIA MORENO JOSEFA

NIF

****3218*

EXPEDIENTE

1253015

RESOLUCIÓN

CONCESIÓN DE LA AYUDA

DATOS DE MANTENIMIENTO UNIDADES

GRUPO DE PAGO	Sup. Dec. Admisible	Sup. Resuelta	Sobredecl.	% Sobredecl.
ZONAS DE MONTAÑA	26,15	26,15	0,00	0,00

RESUMEN DE PAGOS

	IMPORTE (Euros)			
	RESUELTO	FEADER	MAPA	CAPADR
Pago realizado	2.046,00	1.739,10	200,71	106,19

APLICACIÓN DE REDUCCIONES Y PENALIZACIONES (%)

Criterios de subvencionabilidad (1)	Presentación tardía	Omisión declaración	Condicionalidad
0,00	0,00	0,00	0,00

IMPORTE (Euros)

Calculado(2)	Reducción	Penalización	Reducción Penalización (3)	Penalización adicional	Resuelto	FEADER	MAPA	CAPADR
2.046,00 €	0,00 €	0,00 €	0,00 €	0,00 €	2.046,00 €	1.739,10 €	200,71 €	106,19 €
Importe Unitario:	93,00 €	Nuevo Importe Unitario:	78,24 €					

RECINTOS PROPUESTOS

REF.	REFERENCIA SIGPAC	CULTIVO	S/R	USO SIGPAC	Sup. Dec. admisible	Sup. Campo	Sup. Determ.	Sup. Resuelta
-1516556	23-053-011-00100-0001	OLIVAR	S		0,69		0,69	0,69
-1372438	23-073-001-00305-0008	OLIVAR	R		0,01		0,01	0,01
-1372437	23-073-001-00305-0007	OLIVAR	S		0,02		0,02	0,02
-1372436	23-073-001-00305-0006	OLIVAR	S		0,03		0,03	0,03
-1372433	23-073-001-00295-0005	OLIVAR	S		0,04		0,04	0,04
-1372432	23-073-001-00295-0002	OLIVAR	S		0,17		0,17	0,17
-1372431	23-073-001-00295-0001	BARBECHO TRADICIONAL	S		2,71		2,71	2,71
-1086454	23-053-044-00196-0001	OLIVAR	S		0,37		0,37	0,37
-1086430	23-073-001-00295-0011	OLIVAR	S		0,04		0,04	0,04
-1086418	23-073-001-00295-0010	OLIVAR	R		0,27		0,27	0,27
-1086405	23-053-011-00148-0001	OLIVAR	S		0,04		0,04	0,04
-1086393	23-053-011-00099-0002	OLIVAR	S		0,05		0,05	0,05
-1086388	23-053-011-00200-0001	OLIVAR	R		0,82		0,82	0,82
-1086364	23-053-041-00146-0001	OLIVAR	R		1,69		1,69	1,69
-1086347	23-053-011-09004-0003	OLIVAR	R		0,19		0,19	0,19
-147260	23-053-011-00063-0002	OLIVAR	R		0,03		0,03	0,03
5278848	23-053-011-00099-0001	OLIVAR	R		1,48		1,48	1,48
5278872	23-073-001-00295-0008	OLIVAR	R		10,21		10,21	10,21
5278915	23-053-044-00197-0002	OLIVAR	S		0,70		0,70	0,70
1700000002828351	23-053-011-00062-0002	OLIVAR	R		2,46		2,46	2,46
1700000002828358	23-053-011-00063-0001	OLIVAR	R		0,89		0,89	0,89
1700000002828360	23-053-026-00250-0001	OLIVAR	S		0,33		0,33	0,33
1700000002828361	23-053-026-00253-0001	OLIVAR	S		1,33		1,33	1,33
1700000002828362	23-053-041-00145-0001	OLIVAR	R		1,58		1,58	1,58

(1) Con incidencias que retienen pago o deniegan el expediente.

(2) Se calcula sobre superficie declarada admisible.

(3) Aplicación del artículo 16 bis del RD 147/2023.

(4) Expediente con algunos recintos de pastos permanentes ubicados en espacios protegidos donde la carga ganadera mínima será 0,1 UGM/ha.

Puede verificar la integridad de una copia de este documento mediante la lectura del código QR adjunto o mediante el acceso a la dirección <https://ws050.juntadeandalucia.es/verificarFirma> indicando el código de VERIFICACIÓN

FIRMADO POR

RAQUEL MARIA ESPIN CRESPO

29/01/2025

VERIFICACIÓN

Pk2jmMURSWMFXCU9VKGJRQ2Q7H5BP3

PÁG. 1963/2713





INCIDENCIAS

INCIDENCIA DESCRIPCIÓN

- 452 Actividad agraria declarada en un recinto no compatible con el uso PA, PR o PS asignado en SIGPAC para ese recinto.
 Recinto:23-053-011-00062-00004 Cultivo:62000 PASTOS PERMANENTES DE 5 O MAS AÑOS-SIN VARIEDAD Secano USO ASIGNADO EN SIGPAC:PR
 Recinto:23-053-011-00062-00005 Cultivo:62000 PASTOS PERMANENTES DE 5 O MAS AÑOS-SIN VARIEDAD Secano USO ASIGNADO EN SIGPAC:PR
- 3795 Recinto declarado con una situación de riesgo de abandono.
 Recinto:23-073-001-00290-00002 Cultivo: -
 Recinto:23-073-001-00294-00002 Cultivo: -
 Recinto:23-073-001-00295-00001 Cultivo: -
 Recinto:23-073-001-00295-00018 Cultivo: -
 Recinto:23-073-001-00305-00005 Cultivo: -
- 86119 Carga ganadera NO cumple con el valor mínimo de 0,2 UGM/ha.
 Recinto:23-053-011-00062-00004 Cultivo:62000 PASTOS PERMANENTES DE 5 O MAS AÑOS-SIN VARIEDAD Secano Carga Ganadera:0
 Recinto:23-053-011-00062-00005 Cultivo:62000 PASTOS PERMANENTES DE 5 O MAS AÑOS-SIN VARIEDAD Secano Carga Ganadera:0
 Recinto:23-073-001-00290-00002 Cultivo:20000 BARBECHO TRADICIONAL-SIN VARIEDAD Secano Carga Ganadera:0
 Recinto:23-073-001-00294-00002 Cultivo:20000 BARBECHO TRADICIONAL-SIN VARIEDAD Secano Carga Ganadera:0
 Recinto:23-073-001-00295-00018 Cultivo:20000 BARBECHO TRADICIONAL-SIN VARIEDAD Secano Carga Ganadera:0
 Recinto:23-073-001-00305-00005 Cultivo:20000 BARBECHO TRADICIONAL-SIN VARIEDAD Secano Carga Ganadera:0
- 86121 Recinto superficie forrajera que no realiza la actividad de producción de pastoreo.
 Recinto:23-053-011-00062-00004 Cultivo:62000 PASTOS PERMANENTES DE 5 O MAS AÑOS-SIN VARIEDAD Secano Actividad Agraria del recinto:2
 Recinto:23-053-011-00062-00005 Cultivo:62000 PASTOS PERMANENTES DE 5 O MAS AÑOS-SIN VARIEDAD Secano Actividad Agraria del recinto:2
- 86122 Recinto superficie forrajera que realiza la actividad de producción de pastoreo y no declara el o los códigos del Registro de Explotaciones Ganaderas de Andalucía, REGA.
 Recinto:23-053-011-00062-00004 Cultivo:62000 PASTOS PERMANENTES DE 5 O MAS AÑOS-SIN VARIEDAD Secano
 Recinto:23-053-011-00062-00005 Cultivo:62000 PASTOS PERMANENTES DE 5 O MAS AÑOS-SIN VARIEDAD Secano
 Recinto:23-073-001-00290-00002 Cultivo:20000 BARBECHO TRADICIONAL-SIN VARIEDAD Secano
 Recinto:23-073-001-00294-00002 Cultivo:20000 BARBECHO TRADICIONAL-SIN VARIEDAD Secano
 Recinto:23-073-001-00295-00018 Cultivo:20000 BARBECHO TRADICIONAL-SIN VARIEDAD Secano
 Recinto:23-073-001-00305-00005 Cultivo:20000 BARBECHO TRADICIONAL-SIN VARIEDAD Secano
- 86124 Recinto de forrajera para Cálculo de Carga Ganadera que No pertenece a Explotación.
 Recinto:23-053-011-00062-00004 Cultivo:62000 PASTOS PERMANENTES DE 5 O MAS AÑOS-SIN VARIEDAD Secano
 Recinto:23-053-011-00062-00005 Cultivo:62000 PASTOS PERMANENTES DE 5 O MAS AÑOS-SIN VARIEDAD Secano
 Recinto:23-073-001-00290-00002 Cultivo:20000 BARBECHO TRADICIONAL-SIN VARIEDAD Secano
 Recinto:23-073-001-00294-00002 Cultivo:20000 BARBECHO TRADICIONAL-SIN VARIEDAD Secano
 Recinto:23-073-001-00295-00018 Cultivo:20000 BARBECHO TRADICIONAL-SIN VARIEDAD Secano
 Recinto:23-073-001-00305-00005 Cultivo:20000 BARBECHO TRADICIONAL-SIN VARIEDAD Secano

Datos considerados para el Cálculo de la Carga Ganadera del expediente

Superficie determinada para Cálculo Carga Ganadera: 0,00 ha
 Carga Ganadera del Expediente: 0,00 ugm/ha

Incidenias de carga ganadera

INCIDENCIA DESCRIPCIÓN

- 452 Actividad agraria declarada en un recinto no compatible con el uso PA, PR o PS asignado en SIGPAC para ese recinto.
 Recinto:23-053-011-00062-00005 Cultivo:62000 PASTOS PERMANENTES DE 5 O MAS AÑOS-SIN VARIEDAD Secano USO ASIGNADO EN SIGPAC:PR
 Recinto:23-053-011-00062-00004 Cultivo:62000 PASTOS PERMANENTES DE 5 O MAS AÑOS-SIN VARIEDAD Secano USO ASIGNADO EN SIGPAC:PR
- 3795 Recinto declarado con una situación de riesgo de abandono.
 Recinto:23-073-001-00305-00005 Cultivo: -
 Recinto:23-073-001-00295-00018 Cultivo: -
 Recinto:23-073-001-00295-00001 Cultivo: -

(1) Con incidencias que retienen pago o deniegan el expediente.
 (2) Se calcula sobre superficie declarada admisible.
 (3) Aplicación del artículo 16 bis del RD 147/2023.
 (4) Expediente con algunos recintos de pastos permanentes ubicados en espacios protegidos donde la carga ganadera mínima será 0,1 UGM/ha.

Puede verificar la integridad de una copia de este documento mediante la lectura del código QR adjunto o mediante el acceso a la dirección <https://ws050.juntadeandalucia.es/verificarFirma> indicando el código de VERIFICACIÓN

FIRMADO POR	RAQUEL MARIA ESPIN CRESPO	29/01/2025	
VERIFICACIÓN	Pk2jmMURSWMFXCU9VKGJQRQ2Q7H5BP3	PÁG. 1964/2713	



- Recinto:23-073-001-00294-00002 Cultivo: -
- Recinto:23-073-001-00290-00002 Cultivo: -
- 86122 Recinto superficie forrajera que realiza la actividad de producción de pastoreo y no declara el o los códigos del Registro de Explotaciones Ganaderas de Andalucía, REGA.
 - Recinto:23-073-001-00305-00005 Cultivo:20000 BARBECHO TRADICIONAL-SIN VARIEDAD Secano
 - Recinto:23-073-001-00295-00018 Cultivo:20000 BARBECHO TRADICIONAL-SIN VARIEDAD Secano
 - Recinto:23-073-001-00294-00002 Cultivo:20000 BARBECHO TRADICIONAL-SIN VARIEDAD Secano
 - Recinto:23-073-001-00290-00002 Cultivo:20000 BARBECHO TRADICIONAL-SIN VARIEDAD Secano
 - Recinto:23-053-011-00062-00005 Cultivo:62000 PASTOS PERMANENTES DE 5 O MAS AÑOS-SIN VARIEDAD Secano
 - Recinto:23-053-011-00062-00004 Cultivo:62000 PASTOS PERMANENTES DE 5 O MAS AÑOS-SIN VARIEDAD Secano
- 86124 Recinto de forrajera para Cálculo de Carga Ganadera que No pertenece a Explotación.
 - Recinto:23-073-001-00305-00005 Cultivo:20000 BARBECHO TRADICIONAL-SIN VARIEDAD Secano
 - Recinto:23-073-001-00295-00018 Cultivo:20000 BARBECHO TRADICIONAL-SIN VARIEDAD Secano
 - Recinto:23-073-001-00294-00002 Cultivo:20000 BARBECHO TRADICIONAL-SIN VARIEDAD Secano
 - Recinto:23-073-001-00290-00002 Cultivo:20000 BARBECHO TRADICIONAL-SIN VARIEDAD Secano
 - Recinto:23-053-011-00062-00005 Cultivo:62000 PASTOS PERMANENTES DE 5 O MAS AÑOS-SIN VARIEDAD Secano
 - Recinto:23-053-011-00062-00004 Cultivo:62000 PASTOS PERMANENTES DE 5 O MAS AÑOS-SIN VARIEDAD Secano
- 86128 Recinto de Forrajeras que no ha contabilizado para Carga Ganadera por no tener una explotación válida para el cálculo de la Carga Ganadera
 - Recinto:23-073-001-00305-00005 Cultivo:20 BARBECHO TRADICIONAL-
 - Recinto:23-073-001-00295-00018 Cultivo:20 BARBECHO TRADICIONAL-
 - Recinto:23-073-001-00294-00002 Cultivo:20 BARBECHO TRADICIONAL-
 - Recinto:23-073-001-00290-00002 Cultivo:20 BARBECHO TRADICIONAL-
 - Recinto:23-053-011-00062-00005 Cultivo:62 PASTOS PERMANENTES DE 5 O MAS AÑOS-
 - Recinto:23-053-011-00062-00004 Cultivo:62 PASTOS PERMANENTES DE 5 O MAS AÑOS-
- 86132 Recinto superficie forrajera que no realiza la actividad de producción de pastoreo.
 - Recinto:23-073-001-00295-00001 Cultivo:20000 BARBECHO TRADICIONAL-SIN VARIEDAD Secano
 - Recinto:23-053-011-00062-00005 Cultivo:62000 PASTOS PERMANENTES DE 5 O MAS AÑOS-SIN VARIEDAD Secano
 - Recinto:23-053-011-00062-00004 Cultivo:62000 PASTOS PERMANENTES DE 5 O MAS AÑOS-SIN VARIEDAD Secano

(1) Con incidencias que retienen pago o deniegan el expediente.

(2) Se calcula sobre superficie declarada admisible.

(3) Aplicación del artículo 16 bis del RD 147/2023.

(4) Expediente con algunos recintos de pastos permanentes ubicados en espacios protegidos donde la carga ganadera mínima será 0,1 UGM/ha.

Puede verificar la integridad de una copia de este documento mediante la lectura del código QR adjunto o mediante el acceso a la dirección <https://ws050.juntadeandalucia.es/verificarFirma> indicando el código de VERIFICACIÓN

FIRMADO POR	RAQUEL MARIA ESPIN CRESPO	29/01/2025	
VERIFICACIÓN	Pk2jmMURSWMFXCU9VKGJRQ2Q7H5BP3	PÁG. 1965/2713	

**APELLIDOS Y NOMBRE / RAZÓN SOCIAL**

GARCIA MORILLAS MANUEL

NIF

****2651*

EXPEDIENTE

1069438

RESOLUCIÓN

CONCESIÓN DE LA AYUDA

DATOS DE MANTENIMIENTO UNIDADES

GRUPO DE PAGO	Sup. Dec. Admisible	Sup. Resuelta	Sobredecl.	% Sobredecl.
ZONAS DE MONTAÑA	45,78	45,78	0,00	0,00

RESUMEN DE PAGOS

	IMPORTE (Euros)			
	RESUELTO	FEADER	MAPA	CAPADR
Pago realizado	1.958,00	1.664,32	192,08	101,62
A pagar	88,00	74,80	8,63	4,57
TOTAL	2.046,00	1.739,12	200,71	106,19

APLICACIÓN DE REDUCCIONES Y PENALIZACIONES (%)

Criterios de subvencionabilidad (1)	Presentación tardía	Omisión declaración	Condicionabilidad
0,00	0,00	0,00	0,00

IMPORTE (Euros)

Calculado(2)	Reducción	Penalización	Reducción Penalización (3)	Penalización adicional	Resuelto	FEADER	MAPA	CAPADR
2.046,00 €	0,00 €	0,00 €	0,00 €	0,00 €	2.046,00 €	1.739,10 €	200,71 €	106,19 €
Importe Unitario:	93,00 €	Nuevo Importe Unitario:	44,69 €					

(1) Con incidencias que retienen pago o deniegan el expediente.

(2) Se calcula sobre superficie declarada admisible.

(3) Aplicación del artículo 16 bis del RD 147/2023.

(4) Expediente con algunos recintos de pastos permanentes ubicados en espacios protegidos donde la carga ganadera mínima será 0,1 UGM/ha.

Puede verificar la integridad de una copia de este documento mediante la lectura del código QR adjunto o mediante el acceso a la dirección <https://ws050.juntadeandalucia.es/verificarFirma> indicando el código de VERIFICACIÓN

FIRMADO POR

RAQUEL MARIA ESPIN CRESPO

29/01/2025

VERIFICACIÓN

Pk2jmMURSWMFXC9VKGJQRQ2Q7H5BP3

PÁG. 1966/2713



**RECINTOS PROPUESTOS**

REF.	REFERENCIA SIGPAC	CULTIVO	S/R	USO SIGPAC	Sup. Dec. admisible	Sup. Campo	Sup. Determ.	Sup. Resuelta
-1295194	23-053-043-09012-0003	OLIVAR	S		0,13		0,13	0,13
-1295193	23-053-035-09001-0008	OLIVAR	S		0,08		0,08	0,08
-947902	23-053-026-01015-0026	OLIVAR	S		2,54		2,54	2,54
-947901	23-053-026-01015-0025	OLIVAR	S		2,55		2,55	2,55
-449428	23-053-026-00807-0037	OLIVAR	S		0,12		0,12	0,12
-449426	23-053-026-00807-0036	OLIVAR	S		0,05		0,05	0,05
7543553	23-053-026-01037-0024	OLIVAR	R		0,04		0,04	0,04
7543561	23-053-026-01037-0023	OLIVAR	R		0,04		0,04	0,04
7543562	23-053-026-01037-0020	OLIVAR	R		2,91		2,91	2,91
7543563	23-053-026-01037-0026	OLIVAR	R		0,02		0,02	0,02
7543565	23-053-026-01037-0021	OLIVAR	R		0,10		0,10	0,10
7543567	23-053-026-01037-0022	OLIVAR	R		0,09		0,09	0,09
7543568	23-053-026-01037-0025	OLIVAR	R		0,03		0,03	0,03
170000005470574	23-013-009-00419-0003	OLIVAR	S		1,56		1,56	1,56
170000005470575	23-053-044-00188-0001	OLIVAR	R		2,01		2,01	2,01
170000005470577	23-053-043-00001-0001	OLIVAR	R		2,40		2,40	2,40
170000005470578	23-053-026-01036-0001	OLIVAR	S		2,84		2,84	2,84
170000005470579	23-053-036-00409-0001	OLIVAR	R		1,10		1,10	1,10
170000005470580	23-053-044-00205-0006	CEBADA	S		0,57		0,57	0,57
170000005470581	23-013-009-00630-0001	OLIVAR	S		0,21		0,21	0,21
170000005470582	23-013-009-00631-0001	OLIVAR	S		0,72		0,72	0,72
170000005470583	23-013-009-00632-0001	OLIVAR	S		0,28		0,28	0,28
170000005470584	23-013-009-00782-0001	OLIVAR	S		0,21		0,21	0,21
170000005470585	23-013-009-01051-0001	OLIVAR	R		0,93		0,93	0,93
170000005470586	23-053-044-00205-0010	CEBADA	S		0,11		0,11	0,11
170000005470587	23-013-009-00614-0001	OLIVAR	S		1,04		1,04	1,04
170000005470588	23-053-026-01015-0003	OLIVAR	S		3,25		3,25	3,25
170000005470589	23-053-026-01017-0001	OLIVAR	S		0,53		0,53	0,53
170000005470590	23-053-026-01022-0002	OLIVAR	S		1,13		1,13	1,13
170000005470591	23-053-026-01025-0006	OLIVAR	S		2,66		2,66	2,66
170000005470592	23-053-026-01027-0001	OLIVAR	S		0,19		0,19	0,19
170000005470593	23-053-026-01028-0001	OLIVAR	S		0,35		0,35	0,35
170000005470594	23-053-026-01029-0001	OLIVAR	S		0,93		0,93	0,93
170000005470595	23-053-026-01125-0001	OLIVAR	S		0,79		0,79	0,79
170000005470596	23-053-026-01126-0001	OLIVAR	S		0,91		0,91	0,91
170000005470597	23-053-003-00068-0002	OLIVAR	R		2,75		2,75	2,75
170000005470598	23-053-003-00066-0003	OLIVAR	S		2,07		2,07	2,07
170000005470599	23-053-026-01012-0001	OLIVAR	S		0,45		0,45	0,45
170000005470600	23-053-026-01035-0009	OLIVAR	S		0,05		0,05	0,05
170000005470601	23-053-026-01015-0004	OLIVAR	S		0,03		0,03	0,03
170000005470602	23-053-026-01035-0008	OLIVAR	S		2,95		2,95	2,95
170000005470603	23-053-026-01037-0009	OLIVAR	R		4,06		4,06	4,06

INCIDENCIAS**INCIDENCIA DESCRIPCIÓN**

- 238 Recinto cuyo CAP declarado es mayor al CAP prevalente y no presenta alegación al SIGPAC.
Recinto:23-053-026-01037-00009 Cultivo:62000 PASTOS PERMANENTES DE 5 O MAS AÑOS-SIN VARIEDAD Secano CAP prevalente: CAP declarado:100 Exceso de superficie (Hectáreas):0,03
- 452 Actividad agraria declarada en un recinto no compatible con el uso PA, PR o PS asignado en SIGPAC para ese recinto.
Recinto:23-053-003-00068-00007 Cultivo:62000 PASTOS PERMANENTES DE 5 O MAS AÑOS-SIN VARIEDAD Secano USO ASIGNADO EN SIGPAC:PR
Recinto:23-053-026-01015-00027 Cultivo:62000 PASTOS PERMANENTES DE 5 O MAS AÑOS-SIN VARIEDAD Secano USO ASIGNADO EN SIGPAC:PR

(1) Con incidencias que retienen pago o deniegan el expediente.

(2) Se calcula sobre superficie declarada admisible.

(3) Aplicación del artículo 16 bis del RD 147/2023.

(4) Expediente con algunos recintos de pastos permanentes ubicados en espacios protegidos donde la carga ganadera mínima será 0,1 UGM/ha.

Puede verificar la integridad de una copia de este documento mediante la lectura del código QR adjunto o mediante el acceso a la dirección <https://ws050.juntadeandalucia.es/verificarFirma> indicando el código de VERIFICACIÓN

FIRMADO POR

RAQUEL MARIA ESPIN CRESPO

29/01/2025

VERIFICACIÓN

Pk2jmMURSWMFXCU9VKGJQRQ2Q7H5BP3

PÁG. 1967/2713





INCIDENCIAS

INCIDENCIA DESCRIPCIÓN

	Recinto:23-053-026-01015-00028 Cultivo:62000 PASTOS PERMANENTES DE 5 O MAS AÑOS-SIN VARIEDAD Secano USO ASIGNADO EN SIGPAC:PR
	Recinto:23-053-026-01015-00029 Cultivo:62000 PASTOS PERMANENTES DE 5 O MAS AÑOS-SIN VARIEDAD Secano USO ASIGNADO EN SIGPAC:PR
	Recinto:23-053-026-01015-00030 Cultivo:62000 PASTOS PERMANENTES DE 5 O MAS AÑOS-SIN VARIEDAD Secano USO ASIGNADO EN SIGPAC:PR
	Recinto:23-053-026-01036-00005 Cultivo:62000 PASTOS PERMANENTES DE 5 O MAS AÑOS-SIN VARIEDAD Secano USO ASIGNADO EN SIGPAC:PR
	Recinto:23-053-026-01036-00006 Cultivo:62000 PASTOS PERMANENTES DE 5 O MAS AÑOS-SIN VARIEDAD Secano USO ASIGNADO EN SIGPAC:PR
	Recinto:23-053-026-01037-00015 Cultivo:62000 PASTOS PERMANENTES DE 5 O MAS AÑOS-SIN VARIEDAD Secano USO ASIGNADO EN SIGPAC:PR
	Recinto:23-053-026-01037-00016 Cultivo:62000 PASTOS PERMANENTES DE 5 O MAS AÑOS-SIN VARIEDAD Secano USO ASIGNADO EN SIGPAC:PR
	Recinto:23-053-026-01037-00017 Cultivo:62000 PASTOS PERMANENTES DE 5 O MAS AÑOS-SIN VARIEDAD Secano USO ASIGNADO EN SIGPAC:PR
	Recinto:23-053-026-01037-00018 Cultivo:62000 PASTOS PERMANENTES DE 5 O MAS AÑOS-SIN VARIEDAD Secano USO ASIGNADO EN SIGPAC:PR
	Recinto:23-053-026-01037-00019 Cultivo:62000 PASTOS PERMANENTES DE 5 O MAS AÑOS-SIN VARIEDAD Secano USO ASIGNADO EN SIGPAC:PR
3795	Recinto declarado con una situación de riesgo de abandono. Recinto:23-053-003-00068-00007 Cultivo: - Recinto:23-053-026-01015-00027 Cultivo: - Recinto:23-053-026-01015-00028 Cultivo: - Recinto:23-053-026-01015-00029 Cultivo: - Recinto:23-053-026-01015-00030 Cultivo: - Recinto:23-053-026-01036-00005 Cultivo: - Recinto:23-053-026-01036-00006 Cultivo: - Recinto:23-053-026-01037-00015 Cultivo: - Recinto:23-053-026-01037-00016 Cultivo: - Recinto:23-053-026-01037-00017 Cultivo: - Recinto:23-053-026-01037-00018 Cultivo: - Recinto:23-053-026-01037-00019 Cultivo: -
86119	Carga ganadera NO cumple con el valor mínimo de 0,2 UGM/ha. Recinto:23-053-003-00068-00007 Cultivo:62000 PASTOS PERMANENTES DE 5 O MAS AÑOS-SIN VARIEDAD Secano Carga Ganadera:0 Recinto:23-053-026-01015-00027 Cultivo:62000 PASTOS PERMANENTES DE 5 O MAS AÑOS-SIN VARIEDAD Secano Carga Ganadera:0 Recinto:23-053-026-01015-00028 Cultivo:62000 PASTOS PERMANENTES DE 5 O MAS AÑOS-SIN VARIEDAD Secano Carga Ganadera:0 Recinto:23-053-026-01015-00029 Cultivo:62000 PASTOS PERMANENTES DE 5 O MAS AÑOS-SIN VARIEDAD Secano Carga Ganadera:0 Recinto:23-053-026-01015-00030 Cultivo:62000 PASTOS PERMANENTES DE 5 O MAS AÑOS-SIN VARIEDAD Secano Carga Ganadera:0 Recinto:23-053-026-01036-00005 Cultivo:62000 PASTOS PERMANENTES DE 5 O MAS AÑOS-SIN VARIEDAD Secano Carga Ganadera:0 Recinto:23-053-026-01036-00006 Cultivo:62000 PASTOS PERMANENTES DE 5 O MAS AÑOS-SIN VARIEDAD Secano Carga Ganadera:0 Recinto:23-053-026-01037-00009 Cultivo:62000 PASTOS PERMANENTES DE 5 O MAS AÑOS-SIN VARIEDAD Secano Carga Ganadera:0 Recinto:23-053-026-01037-00015 Cultivo:62000 PASTOS PERMANENTES DE 5 O MAS AÑOS-SIN VARIEDAD Secano Carga Ganadera:0 Recinto:23-053-026-01037-00016 Cultivo:62000 PASTOS PERMANENTES DE 5 O MAS AÑOS-SIN VARIEDAD Secano Carga Ganadera:0 Recinto:23-053-026-01037-00017 Cultivo:62000 PASTOS PERMANENTES DE 5 O MAS AÑOS-SIN VARIEDAD Secano Carga Ganadera:0 Recinto:23-053-026-01037-00018 Cultivo:62000 PASTOS PERMANENTES DE 5 O MAS AÑOS-SIN VARIEDAD Secano Carga Ganadera:0 Recinto:23-053-026-01037-00019 Cultivo:62000 PASTOS PERMANENTES DE 5 O MAS AÑOS-SIN VARIEDAD Secano Carga Ganadera:0
86121	Recinto superficie forrajera que no realiza la actividad de producción de pastoreo. Recinto:23-053-003-00068-00007 Cultivo:62000 PASTOS PERMANENTES DE 5 O MAS AÑOS-SIN VARIEDAD Secano Actividad Agraria del recinto:2

(1) Con incidencias que retienen pago o deniegan el expediente.
 (2) Se calcula sobre superficie declarada admisible.
 (3) Aplicación del artículo 16 bis del RD 147/2023.
 (4) Expediente con algunos recintos de pastos permanentes ubicados en espacios protegidos donde la carga ganadera mínima será 0,1 UGM/ha.

Puede verificar la integridad de una copia de este documento mediante la lectura del código QR adjunto o mediante el acceso a la dirección <https://ws050.juntadeandalucia.es/verificarFirma> indicando el código de VERIFICACIÓN

FIRMADO POR	RAQUEL MARIA ESPIN CRESPO	29/01/2025	
VERIFICACIÓN	Pk2jmMURSWMFXCU9VKGJRQ2Q7H5BP3	PÁG. 1968/2713	



INCIDENCIAS

INCIDENCIA DESCRIPCIÓN

	Recinto:23-053-026-01015-00027	Cultivo:62000	PASTOS PERMANENTES DE 5 O MAS AÑOS-SIN VARIEDAD	Secano	Actividad Agraria del recinto:2
	Recinto:23-053-026-01015-00028	Cultivo:62000	PASTOS PERMANENTES DE 5 O MAS AÑOS-SIN VARIEDAD	Secano	Actividad Agraria del recinto:2
	Recinto:23-053-026-01015-00029	Cultivo:62000	PASTOS PERMANENTES DE 5 O MAS AÑOS-SIN VARIEDAD	Secano	Actividad Agraria del recinto:2
	Recinto:23-053-026-01015-00030	Cultivo:62000	PASTOS PERMANENTES DE 5 O MAS AÑOS-SIN VARIEDAD	Secano	Actividad Agraria del recinto:2
	Recinto:23-053-026-01036-00005	Cultivo:62000	PASTOS PERMANENTES DE 5 O MAS AÑOS-SIN VARIEDAD	Secano	Actividad Agraria del recinto:2
	Recinto:23-053-026-01036-00006	Cultivo:62000	PASTOS PERMANENTES DE 5 O MAS AÑOS-SIN VARIEDAD	Secano	Actividad Agraria del recinto:2
	Recinto:23-053-026-01037-00009	Cultivo:62000	PASTOS PERMANENTES DE 5 O MAS AÑOS-SIN VARIEDAD	Secano	Actividad Agraria del recinto:2
	Recinto:23-053-026-01037-00015	Cultivo:62000	PASTOS PERMANENTES DE 5 O MAS AÑOS-SIN VARIEDAD	Secano	Actividad Agraria del recinto:2
	Recinto:23-053-026-01037-00016	Cultivo:62000	PASTOS PERMANENTES DE 5 O MAS AÑOS-SIN VARIEDAD	Secano	Actividad Agraria del recinto:2
	Recinto:23-053-026-01037-00017	Cultivo:62000	PASTOS PERMANENTES DE 5 O MAS AÑOS-SIN VARIEDAD	Secano	Actividad Agraria del recinto:2
	Recinto:23-053-026-01037-00018	Cultivo:62000	PASTOS PERMANENTES DE 5 O MAS AÑOS-SIN VARIEDAD	Secano	Actividad Agraria del recinto:2
	Recinto:23-053-026-01037-00019	Cultivo:62000	PASTOS PERMANENTES DE 5 O MAS AÑOS-SIN VARIEDAD	Secano	Actividad Agraria del recinto:2
86122	Recinto superficie forrajera que realiza la actividad de producción de pastoreo y no declara el o los códigos del Registro de Explotaciones Ganaderas de Andalucía, REGA.				
	Recinto:23-053-003-00068-00007	Cultivo:62000	PASTOS PERMANENTES DE 5 O MAS AÑOS-SIN VARIEDAD	Secano	
	Recinto:23-053-026-01015-00027	Cultivo:62000	PASTOS PERMANENTES DE 5 O MAS AÑOS-SIN VARIEDAD	Secano	
	Recinto:23-053-026-01015-00028	Cultivo:62000	PASTOS PERMANENTES DE 5 O MAS AÑOS-SIN VARIEDAD	Secano	
	Recinto:23-053-026-01015-00029	Cultivo:62000	PASTOS PERMANENTES DE 5 O MAS AÑOS-SIN VARIEDAD	Secano	
	Recinto:23-053-026-01015-00030	Cultivo:62000	PASTOS PERMANENTES DE 5 O MAS AÑOS-SIN VARIEDAD	Secano	
	Recinto:23-053-026-01036-00005	Cultivo:62000	PASTOS PERMANENTES DE 5 O MAS AÑOS-SIN VARIEDAD	Secano	
	Recinto:23-053-026-01036-00006	Cultivo:62000	PASTOS PERMANENTES DE 5 O MAS AÑOS-SIN VARIEDAD	Secano	
	Recinto:23-053-026-01037-00009	Cultivo:62000	PASTOS PERMANENTES DE 5 O MAS AÑOS-SIN VARIEDAD	Secano	
	Recinto:23-053-026-01037-00015	Cultivo:62000	PASTOS PERMANENTES DE 5 O MAS AÑOS-SIN VARIEDAD	Secano	
	Recinto:23-053-026-01037-00016	Cultivo:62000	PASTOS PERMANENTES DE 5 O MAS AÑOS-SIN VARIEDAD	Secano	
	Recinto:23-053-026-01037-00017	Cultivo:62000	PASTOS PERMANENTES DE 5 O MAS AÑOS-SIN VARIEDAD	Secano	
	Recinto:23-053-026-01037-00018	Cultivo:62000	PASTOS PERMANENTES DE 5 O MAS AÑOS-SIN VARIEDAD	Secano	
	Recinto:23-053-026-01037-00019	Cultivo:62000	PASTOS PERMANENTES DE 5 O MAS AÑOS-SIN VARIEDAD	Secano	
86124	Recinto de forrajera para Cálculo de Carga Ganadera que No pertenece a Explotación.				
	Recinto:23-053-003-00068-00007	Cultivo:62000	PASTOS PERMANENTES DE 5 O MAS AÑOS-SIN VARIEDAD	Secano	
	Recinto:23-053-026-01015-00023	Cultivo:62000	PASTOS PERMANENTES DE 5 O MAS AÑOS-SIN VARIEDAD	Secano	
	Recinto:23-053-026-01015-00027	Cultivo:62000	PASTOS PERMANENTES DE 5 O MAS AÑOS-SIN VARIEDAD	Secano	
	Recinto:23-053-026-01015-00028	Cultivo:62000	PASTOS PERMANENTES DE 5 O MAS AÑOS-SIN VARIEDAD	Secano	
	Recinto:23-053-026-01015-00029	Cultivo:62000	PASTOS PERMANENTES DE 5 O MAS AÑOS-SIN VARIEDAD	Secano	
	Recinto:23-053-026-01015-00030	Cultivo:62000	PASTOS PERMANENTES DE 5 O MAS AÑOS-SIN VARIEDAD	Secano	
	Recinto:23-053-026-01036-00005	Cultivo:62000	PASTOS PERMANENTES DE 5 O MAS AÑOS-SIN VARIEDAD	Secano	
	Recinto:23-053-026-01036-00006	Cultivo:62000	PASTOS PERMANENTES DE 5 O MAS AÑOS-SIN VARIEDAD	Secano	
	Recinto:23-053-026-01037-00009	Cultivo:62000	PASTOS PERMANENTES DE 5 O MAS AÑOS-SIN VARIEDAD	Secano	
	Recinto:23-053-026-01037-00015	Cultivo:62000	PASTOS PERMANENTES DE 5 O MAS AÑOS-SIN VARIEDAD	Secano	
	Recinto:23-053-026-01037-00016	Cultivo:62000	PASTOS PERMANENTES DE 5 O MAS AÑOS-SIN VARIEDAD	Secano	
	Recinto:23-053-026-01037-00017	Cultivo:62000	PASTOS PERMANENTES DE 5 O MAS AÑOS-SIN VARIEDAD	Secano	
	Recinto:23-053-026-01037-00018	Cultivo:62000	PASTOS PERMANENTES DE 5 O MAS AÑOS-SIN VARIEDAD	Secano	
	Recinto:23-053-026-01037-00019	Cultivo:62000	PASTOS PERMANENTES DE 5 O MAS AÑOS-SIN VARIEDAD	Secano	

Datos considerados para el Cálculo de la Carga Ganadera del expediente

Superficie determinada para Cálculo Carga Ganadera: 0,00 ha
Carga Ganadera del Expediente: 0,00 ugm/ha

(1) Con incidencias que retienen pago o deniegan el expediente.
 (2) Se calcula sobre superficie declarada admisible.
 (3) Aplicación del artículo 16 bis del RD 147/2023.
 (4) Expediente con algunos recintos de pastos permanentes ubicados en espacios protegidos donde la carga ganadera mínima será 0,1 UGM/ha.

Puede verificar la integridad de una copia de este documento mediante la lectura del código QR adjunto o mediante el acceso a la dirección <https://ws050.juntadeandalucia.es/verificarFirma> indicando el código de VERIFICACIÓN

FIRMADO POR	RAQUEL MARIA ESPIN CRESPO	29/01/2025	
VERIFICACIÓN	Pk2jmMURSWMFXCU9VKGJRQ2Q7H5BP3	PÁG. 1969/2713	



Incidencias de carga ganadera

INCIDENCIA DESCRIPCIÓN

238	Recinto cuyo CAP declarado es mayor al CAP prevalente y no presenta alegación al SIGPAC. Recinto:23-053-026-01037-0009 Cultivo:62000 PASTOS PERMANENTES DE 5 O MAS AÑOS-SIN VARIEDAD Secano CAP prevalente: CAP declarado:100 Exceso de superficie (Hectáreas):0,03
452	Actividad agraria declarada en un recinto no compatible con el uso PA, PR o PS asignado en SIGPAC para ese recinto. Recinto:23-053-026-01037-00019 Cultivo:62000 PASTOS PERMANENTES DE 5 O MAS AÑOS-SIN VARIEDAD Secano USO ASIGNADO EN SIGPAC:PR Recinto:23-053-026-01037-00018 Cultivo:62000 PASTOS PERMANENTES DE 5 O MAS AÑOS-SIN VARIEDAD Secano USO ASIGNADO EN SIGPAC:PR Recinto:23-053-026-01037-00017 Cultivo:62000 PASTOS PERMANENTES DE 5 O MAS AÑOS-SIN VARIEDAD Secano USO ASIGNADO EN SIGPAC:PR Recinto:23-053-026-01037-00016 Cultivo:62000 PASTOS PERMANENTES DE 5 O MAS AÑOS-SIN VARIEDAD Secano USO ASIGNADO EN SIGPAC:PR Recinto:23-053-026-01037-00015 Cultivo:62000 PASTOS PERMANENTES DE 5 O MAS AÑOS-SIN VARIEDAD Secano USO ASIGNADO EN SIGPAC:PR Recinto:23-053-026-01036-00006 Cultivo:62000 PASTOS PERMANENTES DE 5 O MAS AÑOS-SIN VARIEDAD Secano USO ASIGNADO EN SIGPAC:PR Recinto:23-053-026-01036-00005 Cultivo:62000 PASTOS PERMANENTES DE 5 O MAS AÑOS-SIN VARIEDAD Secano USO ASIGNADO EN SIGPAC:PR Recinto:23-053-026-01015-00030 Cultivo:62000 PASTOS PERMANENTES DE 5 O MAS AÑOS-SIN VARIEDAD Secano USO ASIGNADO EN SIGPAC:PR Recinto:23-053-026-01015-00029 Cultivo:62000 PASTOS PERMANENTES DE 5 O MAS AÑOS-SIN VARIEDAD Secano USO ASIGNADO EN SIGPAC:PR Recinto:23-053-026-01015-00028 Cultivo:62000 PASTOS PERMANENTES DE 5 O MAS AÑOS-SIN VARIEDAD Secano USO ASIGNADO EN SIGPAC:PR Recinto:23-053-026-01015-00027 Cultivo:62000 PASTOS PERMANENTES DE 5 O MAS AÑOS-SIN VARIEDAD Secano USO ASIGNADO EN SIGPAC:PR Recinto:23-053-026-01015-00023 Cultivo:62000 PASTOS PERMANENTES DE 5 O MAS AÑOS-SIN VARIEDAD Secano USO ASIGNADO EN SIGPAC:PS Recinto:23-053-003-00068-00007 Cultivo:62000 PASTOS PERMANENTES DE 5 O MAS AÑOS-SIN VARIEDAD Secano USO ASIGNADO EN SIGPAC:PR
3795	Recinto declarado con una situación de riesgo de abandono. Recinto:23-053-026-01037-00019 Cultivo: - Recinto:23-053-026-01037-00018 Cultivo: - Recinto:23-053-026-01037-00017 Cultivo: - Recinto:23-053-026-01037-00016 Cultivo: - Recinto:23-053-026-01037-00015 Cultivo: - Recinto:23-053-026-01036-00006 Cultivo: - Recinto:23-053-026-01036-00005 Cultivo: - Recinto:23-053-026-01015-00030 Cultivo: - Recinto:23-053-026-01015-00029 Cultivo: - Recinto:23-053-026-01015-00028 Cultivo: - Recinto:23-053-026-01015-00027 Cultivo: - Recinto:23-053-003-00068-00007 Cultivo: -
86122	Recinto superficie forrajera que realiza la actividad de producción de pastoreo y no declara el o los códigos del Registro de Explotaciones Ganaderas de Andalucía, REGA. Recinto:23-053-026-01037-00019 Cultivo:62000 PASTOS PERMANENTES DE 5 O MAS AÑOS-SIN VARIEDAD Secano Recinto:23-053-026-01037-00018 Cultivo:62000 PASTOS PERMANENTES DE 5 O MAS AÑOS-SIN VARIEDAD Secano Recinto:23-053-026-01037-00017 Cultivo:62000 PASTOS PERMANENTES DE 5 O MAS AÑOS-SIN VARIEDAD Secano Recinto:23-053-026-01037-00016 Cultivo:62000 PASTOS PERMANENTES DE 5 O MAS AÑOS-SIN VARIEDAD Secano Recinto:23-053-026-01037-00015 Cultivo:62000 PASTOS PERMANENTES DE 5 O MAS AÑOS-SIN VARIEDAD Secano Recinto:23-053-026-01036-00006 Cultivo:62000 PASTOS PERMANENTES DE 5 O MAS AÑOS-SIN VARIEDAD Secano Recinto:23-053-026-01036-00005 Cultivo:62000 PASTOS PERMANENTES DE 5 O MAS AÑOS-SIN VARIEDAD Secano Recinto:23-053-026-01015-00030 Cultivo:62000 PASTOS PERMANENTES DE 5 O MAS AÑOS-SIN VARIEDAD Secano Recinto:23-053-026-01015-00029 Cultivo:62000 PASTOS PERMANENTES DE 5 O MAS AÑOS-SIN VARIEDAD Secano Recinto:23-053-026-01015-00028 Cultivo:62000 PASTOS PERMANENTES DE 5 O MAS AÑOS-SIN VARIEDAD Secano Recinto:23-053-026-01015-00027 Cultivo:62000 PASTOS PERMANENTES DE 5 O MAS AÑOS-SIN VARIEDAD Secano Recinto:23-053-003-00068-00007 Cultivo:62000 PASTOS PERMANENTES DE 5 O MAS AÑOS-SIN VARIEDAD Secano Recinto:23-053-026-01037-00009 Cultivo:62000 PASTOS PERMANENTES DE 5 O MAS AÑOS-SIN VARIEDAD Secano
86124	Recinto de forrajera para Cálculo de Carga Ganadera que No pertenece a Explotación. Recinto:23-053-026-01037-00019 Cultivo:62000 PASTOS PERMANENTES DE 5 O MAS AÑOS-SIN VARIEDAD Secano Recinto:23-053-026-01037-00018 Cultivo:62000 PASTOS PERMANENTES DE 5 O MAS AÑOS-SIN VARIEDAD Secano

(1) Con incidencias que retienen pago o deniegan el expediente.

(2) Se calcula sobre superficie declarada admisible.

(3) Aplicación del artículo 16 bis del RD 147/2023.

(4) Expediente con algunos recintos de pastos permanentes ubicados en espacios protegidos donde la carga ganadera mínima será 0,1 UGM/ha.

Puede verificar la integridad de una copia de este documento mediante la lectura del código QR adjunto o mediante el acceso a la dirección <https://ws050.juntadeandalucia.es/verificarFirma> indicando el código de VERIFICACIÓN

FIRMADO POR	RAQUEL MARIA ESPIN CRESPO	29/01/2025	
VERIFICACIÓN	Pk2jmMURSWMFXCU9VKGJRQ2Q7H5BP3	PÁG. 1970/2713	



	Recinto:23-053-026-01037-00017	Cultivo:62000	PASTOS PERMANENTES DE 5 O MAS AÑOS-SIN VARIEDAD	Secano
	Recinto:23-053-026-01037-00016	Cultivo:62000	PASTOS PERMANENTES DE 5 O MAS AÑOS-SIN VARIEDAD	Secano
	Recinto:23-053-026-01037-00015	Cultivo:62000	PASTOS PERMANENTES DE 5 O MAS AÑOS-SIN VARIEDAD	Secano
	Recinto:23-053-026-01036-00006	Cultivo:62000	PASTOS PERMANENTES DE 5 O MAS AÑOS-SIN VARIEDAD	Secano
	Recinto:23-053-026-01036-00005	Cultivo:62000	PASTOS PERMANENTES DE 5 O MAS AÑOS-SIN VARIEDAD	Secano
	Recinto:23-053-026-01015-00030	Cultivo:62000	PASTOS PERMANENTES DE 5 O MAS AÑOS-SIN VARIEDAD	Secano
	Recinto:23-053-026-01015-00029	Cultivo:62000	PASTOS PERMANENTES DE 5 O MAS AÑOS-SIN VARIEDAD	Secano
	Recinto:23-053-026-01015-00028	Cultivo:62000	PASTOS PERMANENTES DE 5 O MAS AÑOS-SIN VARIEDAD	Secano
	Recinto:23-053-026-01015-00027	Cultivo:62000	PASTOS PERMANENTES DE 5 O MAS AÑOS-SIN VARIEDAD	Secano
	Recinto:23-053-026-01015-00023	Cultivo:62000	PASTOS PERMANENTES DE 5 O MAS AÑOS-SIN VARIEDAD	Secano
	Recinto:23-053-003-00068-00007	Cultivo:62000	PASTOS PERMANENTES DE 5 O MAS AÑOS-SIN VARIEDAD	Secano
	Recinto:23-053-026-01037-00009	Cultivo:62000	PASTOS PERMANENTES DE 5 O MAS AÑOS-SIN VARIEDAD	Secano
86128	Recinto de Forrajeras que no ha contabilizado para Carga Ganadera por no tener una explotación válida para el cálculo de la Carga Ganadera			
	Recinto:23-053-026-01037-00019	Cultivo:62	PASTOS PERMANENTES DE 5 O MAS AÑOS-	
	Recinto:23-053-026-01037-00018	Cultivo:62	PASTOS PERMANENTES DE 5 O MAS AÑOS-	
	Recinto:23-053-026-01037-00017	Cultivo:62	PASTOS PERMANENTES DE 5 O MAS AÑOS-	
	Recinto:23-053-026-01037-00016	Cultivo:62	PASTOS PERMANENTES DE 5 O MAS AÑOS-	
	Recinto:23-053-026-01037-00015	Cultivo:62	PASTOS PERMANENTES DE 5 O MAS AÑOS-	
	Recinto:23-053-026-01036-00006	Cultivo:62	PASTOS PERMANENTES DE 5 O MAS AÑOS-	
	Recinto:23-053-026-01036-00005	Cultivo:62	PASTOS PERMANENTES DE 5 O MAS AÑOS-	
	Recinto:23-053-026-01015-00030	Cultivo:62	PASTOS PERMANENTES DE 5 O MAS AÑOS-	
	Recinto:23-053-026-01015-00029	Cultivo:62	PASTOS PERMANENTES DE 5 O MAS AÑOS-	
	Recinto:23-053-026-01015-00028	Cultivo:62	PASTOS PERMANENTES DE 5 O MAS AÑOS-	
	Recinto:23-053-026-01015-00027	Cultivo:62	PASTOS PERMANENTES DE 5 O MAS AÑOS-	
	Recinto:23-053-026-01015-00023	Cultivo:62	PASTOS PERMANENTES DE 5 O MAS AÑOS-	
	Recinto:23-053-003-00068-00007	Cultivo:62	PASTOS PERMANENTES DE 5 O MAS AÑOS-	
	Recinto:23-053-026-01037-00009	Cultivo:62	PASTOS PERMANENTES DE 5 O MAS AÑOS-	
86132	Recinto superficie forrajera que no realiza la actividad de producción de pastoreo.			
	Recinto:23-053-026-01037-00019	Cultivo:62000	PASTOS PERMANENTES DE 5 O MAS AÑOS-SIN VARIEDAD	Secano
	Recinto:23-053-026-01037-00018	Cultivo:62000	PASTOS PERMANENTES DE 5 O MAS AÑOS-SIN VARIEDAD	Secano
	Recinto:23-053-026-01037-00017	Cultivo:62000	PASTOS PERMANENTES DE 5 O MAS AÑOS-SIN VARIEDAD	Secano
	Recinto:23-053-026-01037-00016	Cultivo:62000	PASTOS PERMANENTES DE 5 O MAS AÑOS-SIN VARIEDAD	Secano
	Recinto:23-053-026-01037-00015	Cultivo:62000	PASTOS PERMANENTES DE 5 O MAS AÑOS-SIN VARIEDAD	Secano
	Recinto:23-053-026-01036-00006	Cultivo:62000	PASTOS PERMANENTES DE 5 O MAS AÑOS-SIN VARIEDAD	Secano
	Recinto:23-053-026-01036-00005	Cultivo:62000	PASTOS PERMANENTES DE 5 O MAS AÑOS-SIN VARIEDAD	Secano
	Recinto:23-053-026-01015-00030	Cultivo:62000	PASTOS PERMANENTES DE 5 O MAS AÑOS-SIN VARIEDAD	Secano
	Recinto:23-053-026-01015-00029	Cultivo:62000	PASTOS PERMANENTES DE 5 O MAS AÑOS-SIN VARIEDAD	Secano
	Recinto:23-053-026-01015-00028	Cultivo:62000	PASTOS PERMANENTES DE 5 O MAS AÑOS-SIN VARIEDAD	Secano
	Recinto:23-053-026-01015-00027	Cultivo:62000	PASTOS PERMANENTES DE 5 O MAS AÑOS-SIN VARIEDAD	Secano
	Recinto:23-053-003-00068-00007	Cultivo:62000	PASTOS PERMANENTES DE 5 O MAS AÑOS-SIN VARIEDAD	Secano
	Recinto:23-053-026-01037-00009	Cultivo:62000	PASTOS PERMANENTES DE 5 O MAS AÑOS-SIN VARIEDAD	Secano

(1) Con incidencias que retienen pago o deniegan el expediente.
 (2) Se calcula sobre superficie declarada admisible.
 (3) Aplicación del artículo 16 bis del RD 147/2023.
 (4) Expediente con algunos recintos de pastos permanentes ubicados en espacios protegidos donde la carga ganadera mínima será 0,1 UGM/ha.

Puede verificar la integridad de una copia de este documento mediante la lectura del código QR adjunto o mediante el acceso a la dirección https://ws050.juntadeandalucia.es/verificarFirma indicando el código de VERIFICACIÓN			
FIRMADO POR	RAQUEL MARIA ESPIN CRESPO	29/01/2025	
VERIFICACIÓN	Pk2jmMURSWMFXC9UVKJQRQ2Q7H5BP3	PÁG. 1971/2713	

**APELLIDOS Y NOMBRE / RAZÓN SOCIAL**

GARCIA RODRIGUEZ ANDRES

NIF

****5956*

EXPEDIENTE

1171834

RESOLUCIÓN

CONCESIÓN DE LA AYUDA

DATOS DE MANTENIMIENTO UNIDADES

GRUPO DE PAGO	Sup. Dec. Admisible	Sup. Resuelta	Sobredecl.	% Sobredecl.
ZONAS DE MONTAÑA	57,67	57,65	0,02	0,03

RESUMEN DE PAGOS

	IMPORTE (Euros)			
	RESUELTO	FEADER	MAPA	CAPADR
Pago realizado	2.028,97	1.724,62	199,04	105,31
A pagar	16,32	13,87	1,60	0,85
TOTAL	2.045,29	1.738,49	200,64	106,16

APLICACIÓN DE REDUCCIONES Y PENALIZACIONES (%)

Criterios de subvencionabilidad (1)	Presentación tardía	Omisión declaración	Condicionabilidad
0,00	0,00	0,00	0,00

IMPORTE (Euros)

Calculado(2)	Reducción	Penalización	Reducción Penalización (3)	Penalización adicional	Resuelto	FEADER	MAPA	CAPADR
2.046,00 €	0,71 €	0,00 €	0,00 €	0,00 €	2.045,29 €	1.738,50 €	200,64 €	106,15 €
Importe Unitario:	93,00 €	Nuevo Importe Unitario:	35,48 €					

(1) Con incidencias que retienen pago o deniegan el expediente.

(2) Se calcula sobre superficie declarada admisible.

(3) Aplicación del artículo 16 bis del RD 147/2023.

(4) Expediente con algunos recintos de pastos permanentes ubicados en espacios protegidos donde la carga ganadera mínima será 0,1 UGM/ha.

Puede verificar la integridad de una copia de este documento mediante la lectura del código QR adjunto o mediante el acceso a la dirección <https://ws050.juntadeandalucia.es/verificarFirma> indicando el código de VERIFICACIÓN

FIRMADO POR

RAQUEL MARIA ESPIN CRESPO

29/01/2025

VERIFICACIÓN

Pk2jmMURSWMFXC9VKGJRQ2Q7H5BP3

PÁG. 1972/2713



**RECINTOS PROPUESTOS**

REF.	REFERENCIA SIGPAC	CULTIVO	S/R	USO SIGPAC	Sup. Dec. admisible	Sup. Campo	Sup. Determ.	Sup. Resuelta
-1626614	23-029-051-00376-0001	TRIGO BLANDO	S		0,53		0,53	0,53
-1220267	23-029-058-00037-0010	OLIVAR	S		0,86		0,86	0,86
-1067075	23-029-051-00377-0002	OLIVAR	S		0,01		0,01	0,01
-73474	23-029-057-00104-0002	HUERTA	R		0,02		0,02	0,02
-73415	23-029-057-00104-0003	HIGUERA	R		0,02		0,02	0,02
4121447	23-029-058-00037-0005	OLIVAR	S		3,19		3,19	3,19
4642832	23-029-064-00015-0002	OLIVAR	S		3,00		3,00	3,00
4642849	23-029-064-00014-0001	OLIVAR	S		0,03		0,03	0,03
4642873	23-029-064-00013-0001	OLIVAR	S		0,02		0,02	0,02
5329149	23-029-031-00140-0001	OLIVAR	S		1,66		1,66	1,66
5329151	23-029-035-00044-0001	OLIVAR	S		0,39		0,39	0,39
5329182	23-029-034-00184-0001	OLIVAR	S		0,02		0,02	0,00
5329187	23-029-031-00156-0002	OLIVAR	S		0,01		0,01	0,01
5329204	23-029-034-00060-0001	OLIVAR	S		1,05		1,05	1,05
5329207	23-029-031-00157-0001	OLIVAR	S		0,02		0,02	0,02
5329218	23-029-035-09001-0002	OLIVAR	S		0,04		0,04	0,04
6948465	23-029-040-00121-0002	BARBECHO TRADICIONAL	S		5,20		5,20	5,20
1700000005562493	23-029-036-00006-0001	OLIVAR	S		0,11		0,11	0,11
1700000005562494	23-029-036-00007-0001	OLIVAR	S		3,48		3,48	3,48
1700000005562495	23-029-050-00030-0001	OLIVAR	S		0,04		0,04	0,04
1700000005562496	23-029-050-00031-0002	OLIVAR	S		0,64		0,64	0,64
1700000005562497	23-029-050-00032-0001	OLIVAR	S		0,02		0,02	0,02
1700000005562498	23-029-050-00033-0001	OLIVAR	S		0,28		0,28	0,28
1700000005562499	23-029-050-00045-0009	OLIVAR	S		1,61		1,61	1,61
1700000005562500	23-029-050-00044-0004	OLIVAR	S		0,12		0,12	0,12
1700000005562501	23-029-051-00202-0003	OLIVAR	S		1,07		1,07	1,07
1700000005562503	23-029-051-00208-0001	OLIVAR	S		0,59		0,59	0,59
1700000005562504	23-029-051-00210-0001	OLIVAR	S		0,07		0,07	0,07
1700000005562505	23-029-051-00211-0001	OLIVAR	S		0,03		0,03	0,03
1700000005562506	23-029-051-09017-0009	OLIVAR	S		0,01		0,01	0,01
1700000005562507	23-029-037-00181-0001	OLIVAR	S		0,01		0,01	0,01
1700000005562508	23-029-037-00224-0001	OLIVAR	S		0,39		0,39	0,39
1700000005562509	23-029-037-00139-0003	OLIVAR	S		0,01		0,01	0,01
1700000005562510	23-029-037-09003-0016	OLIVAR	S		0,04		0,04	0,04
1700000005562511	23-029-058-00027-0004	OLIVAR	S		0,11		0,11	0,11
1700000005562512	23-029-058-00028-0001	OLIVAR	S		0,17		0,17	0,17
1700000005562513	23-029-058-00029-0003	OLIVAR	S		0,27		0,27	0,27
1700000005562514	23-029-037-00195-0001	OLIVAR	S		0,04		0,04	0,04
1700000005562515	23-029-037-00196-0001	OLIVAR	S		0,43		0,43	0,43
1700000005562516	23-029-037-00202-0002	OLIVAR	S		0,03		0,03	0,03
1700000005562517	23-029-052-00154-0001	OLIVAR	S		1,43		1,43	1,43
1700000005562518	23-029-051-00377-0001	TRIGO BLANDO	S		1,38		1,38	1,38
1700000005562519	23-029-057-00103-0002	HUERTA	R		0,02		0,02	0,02
1700000005562520	23-029-057-00104-0001	HUERTA	R		0,03		0,03	0,03
1700000005562522	23-029-057-00106-0001	HUERTA	R		0,08		0,08	0,08
1700000005562523	23-029-051-00376-0001	TRIGO BLANDO	S		0,64		0,64	0,64
1700000005562525	23-029-051-00448-0001	AVENA	S		0,75		0,75	0,75
1700000005562526	23-029-063-00002-0001	TRIGO BLANDO	S		0,59		0,59	0,59
1700000005562527	23-029-052-00152-0001	AVENA	S		1,49		1,49	1,49
1700000005562528	23-029-052-00153-0001	AVENA	S		1,26		1,26	1,26
1700000005562529	23-029-051-00427-0002	TRIGO BLANDO	S		3,55		3,55	3,55
1700000005562530	23-029-051-00212-0001	OLIVAR	S		2,12		2,12	2,12

(1) Con incidencias que retienen pago o deniegan el expediente.

(2) Se calcula sobre superficie declarada admisible.

(3) Aplicación del artículo 16 bis del RD 147/2023.

(4) Expediente con algunos recintos de pastos permanentes ubicados en espacios protegidos donde la carga ganadera mínima será 0,1 UGM/ha.

Puede verificar la integridad de una copia de este documento mediante la lectura del código QR adjunto o mediante el acceso a la dirección <https://ws050.juntadeandalucia.es/verificarFirma> indicando el código de VERIFICACIÓN

FIRMADO POR

RAQUEL MARIA ESPIN CRESPO

29/01/2025

VERIFICACIÓN

Pk2jmMURSWMFXCU9VKGJRQ2Q7H5BP3

PÁG. 1973/2713



**RECINTOS PROPUESTOS**

REF.	REFERENCIA SIGPAC	CULTIVO	S/R	USO SIGPAC	Sup. Dec. admisible	Sup. Campo	Sup. Determ.	Sup. Resuelta
170000005562531	23-029-051-09017-0009	OLIVAR	S		0,23		0,23	0,23
170000005562532	23-029-052-00155-0001	AVENA	S		1,85		1,85	1,85
170000005562533	23-029-051-00249-0001	OLIVAR	S		1,00		1,00	1,00
170000005562534	23-029-052-00165-0001	HABAS	S		0,81		0,81	0,81
170000005562535	23-029-052-00166-0004	HABAS	S		0,21		0,21	0,21
170000005562536	23-029-051-00282-0002	OLIVAR	S		1,07		1,07	1,07
170000005562537	23-029-051-00283-0001	OLIVAR	S		0,05		0,05	0,05
170000005562538	23-029-063-00044-0001	TRIGO BLANDO	S		1,51		1,51	1,51
170000005562539	23-029-063-00044-0001	TRIGO BLANDO	S		1,63		1,63	1,63
170000005562540	23-029-051-00404-0002	OLIVAR	S		0,62		0,62	0,62
170000005562541	23-029-062-00029-0004	TRIGO BLANDO	S		0,74		0,74	0,74
170000005562542	23-029-052-00177-0001	AVENA	S		0,67		0,67	0,67
170000005562543	23-029-057-00031-0002	GARBANZOS	S		0,16		0,16	0,16
170000005562544	23-029-057-00032-0001	GARBANZOS	S		0,30		0,30	0,30
170000005562545	23-029-051-00264-0001	TRIGO BLANDO	S		0,88		0,88	0,88
170000005562546	23-029-051-00257-0001	HABAS	S		0,46		0,46	0,46
170000005562547	23-029-062-00029-0003	TRIGO BLANDO	S		0,30		0,30	0,30
170000005562548	23-029-036-00042-0001	CEBADA	S		1,92		1,92	1,92
170000005562549	23-029-065-00012-0004	OLIVAR	S		0,07		0,07	0,07
170000005562550	23-029-065-00014-0003	OLIVAR	S		0,20		0,20	0,20
170000005562551	23-029-065-00015-0001	OLIVAR	S		0,24		0,24	0,24
170000005562552	23-029-065-00016-0001	OLIVAR	S		0,06		0,06	0,06
170000005562553	23-029-065-00017-0001	OLIVAR	S		0,38		0,38	0,38
170000005562554	23-029-062-00029-0004	TRIGO BLANDO	S		0,36		0,36	0,36
170000005562555	23-029-057-00079-0001	OLIVAR	S		0,01		0,01	0,01
170000005562556	23-029-060-00015-0003	OLIVAR	S		0,01		0,01	0,01
170000005562557	23-029-060-00018-0001	OLIVAR	S		0,01		0,01	0,01
170000005562558	23-029-060-00019-0001	OLIVAR	S		0,78		0,78	0,78
170000005562559	23-029-063-00002-0002	OLIVAR	S		0,30		0,30	0,30
170000005562560	23-029-036-00008-0002	OLIVAR	S		0,01		0,01	0,01
170000005562561	23-029-055-00094-0001	OLIVAR	S		0,90		0,90	0,90
170000005562563	23-029-057-00078-0001	OLIVAR	S		0,95		0,95	0,95

INCIDENCIAS**INCIDENCIA DESCRIPCIÓN**

242 Recinto pendiente de acreditación de titularidad.
 Recinto:23-029-034-00184-00001 Cultivo:101010 OLIVAR-PICUAL Secano

Datos considerados para el Cálculo de la Carga Ganadera del expediente

Superficie determinada para Cálculo Carga Ganadera: 0,00 ha
 Carga Ganadera del Expediente: 0,00 ugm/ha

Incidenias de carga ganadera**INCIDENCIA DESCRIPCIÓN**

86132 Recinto superficie forrajera que no realiza la actividad de producción de pastoreo.
 Recinto:23-029-040-00121-00002 Cultivo:20000 BARBECHO TRADICIONAL-SIN VARIEDAD Secano

(1) Con incidencias que retienen pago o deniegan el expediente.
 (2) Se calcula sobre superficie declarada admisible.
 (3) Aplicación del artículo 16 bis del RD 147/2023.
 (4) Expediente con algunos recintos de pastos permanentes ubicados en espacios protegidos donde la carga ganadera mínima será 0,1 UGM/ha.

Puede verificar la integridad de una copia de este documento mediante la lectura del código QR adjunto o mediante el acceso a la dirección <https://ws050.juntadeandalucia.es/verificarFirma> indicando el código de VERIFICACIÓN

FIRMADO POR

RAQUEL MARIA ESPIN CRESPO

29/01/2025

VERIFICACIÓN

Pk2jmMURSWMFCU9VKGJRQ2Q7H5BP3

PÁG. 1974/2713



**APELLIDOS Y NOMBRE / RAZÓN SOCIAL**

GARCIA ROMERO JUAN DAVID

NIF

****6633*

EXPEDIENTE

1279578

RESOLUCIÓN

CONCESIÓN DE LA AYUDA

DATOS DE MANTENIMIENTO UNIDADES**GRUPO DE PAGO**

ZONAS DE MONTAÑA

**Sup. Dec.
Admisible**

11,99

**Sup.
Resuelta**

11,99

Sobredecl.

0,00

% Sobredecl.

0,00

RESUMEN DE PAGOS

	IMPORTE (Euros)			
	RESUELTO	FEADER	MAPA	CAPADR
Pago realizado	1.052,00	894,19	103,20	54,60
A pagar	63,07	53,61	6,19	3,27
TOTAL	1.115,07	947,80	109,39	57,87

APLICACIÓN DE REDUCCIONES Y PENALIZACIONES (%)

Criterios de subvencionabilidad (1)	Presentación tardía	Omisión declaración	Condicionalidad
0,00	0,00	0,00	0,00

IMPORTE (Euros)

Calculado(2)	Reducción	Penalización	Reducción Penalización (3)	Penalización adicional	Resuelto	FEADER	MAPA	CAPADR
1.115,07 €	0,00 €	0,00 €	0,00 €	0,00 €	1.115,07 €	947,81 €	109,39 €	57,87 €
Importe Unitario:	93,00 €	Nuevo Importe Unitario:	93,00 €					

RECINTOS PROPUESTOS

REF.	REFERENCIA SIGPAC	CULTIVO	S/R	USO SIGPAC	Sup. Dec. admisible	Sup. Campo	Sup. Determ.	Sup. Resuelta
-1578961	23-070-009-00699-0001	OLIVAR	R		0,17		0,17	0,17
-1352308	23-070-009-00135-0006	OLIVAR	R		0,88		0,88	0,88
-1352305	23-070-009-00073-0003	VIÑEDO VINIFICACIÓN	R		1,54		1,54	1,54
170000006058848	23-070-009-00073-0002	OLIVAR	R		2,43		2,43	2,43
170000006058850	23-070-009-00075-0004	OLIVAR	R		1,19		1,19	1,19
170000006058852	23-070-009-00076-0001	OLIVAR	R		1,56		1,56	1,56
170000006058854	23-070-009-00368-0001	OLIVAR	R		0,65		0,65	0,65
170000006058860	23-070-009-00271-0001	OLIVAR	R		1,12		1,12	1,12
170000006058861	23-070-009-00272-0001	OLIVAR	R		0,96		0,96	0,96
170000006058862	23-070-009-00160-0001	OLIVAR	R		0,46		0,46	0,46
170000006058863	23-070-009-00136-0001	OLIVAR	R		0,01		0,01	0,01
170000006058866	23-070-009-00063-0001	VIÑEDO VINIFICACIÓN	R		1,02		1,02	1,02

(1) Con incidencias que retienen pago o deniegan el expediente.

(2) Se calcula sobre superficie declarada admisible.

(3) Aplicación del artículo 16 bis del RD 147/2023.

(4) Expediente con algunos recintos de pastos permanentes ubicados en espacios protegidos donde la carga ganadera mínima será 0,1 UGM/ha.

Puede verificar la integridad de una copia de este documento mediante la lectura del código QR adjunto o mediante el acceso a la dirección <https://ws050.juntadeandalucia.es/verificarFirma> indicando el código de VERIFICACIÓN

FIRMADO POR

RAQUEL MARIA ESPIN CRESPO

29/01/2025

VERIFICACIÓN

Pk2jmMURSWMFXCU9VKGJQRQ2Q7H5BP3

PÁG. 1975/2713



**APELLIDOS Y NOMBRE / RAZÓN SOCIAL**

GARRIDO GONZALEZ MERCEDES

NIF

****7045*

EXPEDIENTE

1019041

RESOLUCIÓN

CONCESIÓN DE LA AYUDA

DATOS DE MANTENIMIENTO UNIDADES

GRUPO DE PAGO	Sup. Dec. Admisible	Sup. Resuelta	Sobredecl.	% Sobredecl.
ZONAS DE MONTAÑA	2,45	2,45	0,00	0,00

RESUMEN DE PAGOS

	IMPORTE (Euros)			
	RESUELTO	FEADER	MAPA	CAPADR
A pagar	227,85	193,67	22,35	11,83

APLICACIÓN DE REDUCCIONES Y PENALIZACIONES (%)

Criterios de subvencionabilidad (1)	Presentación tardía	Omisión declaración	Condicionalidad
0,00	0,00	0,00	0,00

IMPORTE (Euros)

Calculado(2)	Reducción	Penalización	Reducción Penalización (3)	Penalización adicional	Resuelto	FEADER	MAPA	CAPADR
227,85 €	0,00 €	0,00 €	0,00 €	0,00 €	227,85 €	193,67 €	22,35 €	11,83 €
Importe Unitario:	93,00 €	Nuevo Importe Unitario:	93,00 €					

RECINTOS PROPUESTOS

REF.	REFERENCIA SIGPAC	CULTIVO	S/R	USO SIGPAC	Sup. Dec. admisible	Sup. Campo	Sup. Determ.	Sup. Resuelta
1700000006589999	23-002-071-00117-0005	OLIVAR	S		0,07		0,07	0,07
1700000006590000	23-002-071-00117-0006	OLIVAR	S		2,02		2,02	2,02
1700000006590001	23-002-071-00121-0001	OLIVAR	S		0,01		0,01	0,01
1700000006590002	23-033-003-00002-0002	OLIVAR	S		0,21		0,21	0,21
1700000006590003	23-033-003-00003-0001	OLIVAR	S		0,01		0,01	0,01
1700000006590004	23-033-003-09004-0001	OLIVAR	S		0,01		0,01	0,01
1700000006590005	23-033-004-00874-0001	OLIVAR	S		0,12		0,12	0,12

(1) Con incidencias que retienen pago o deniegan el expediente.

(2) Se calcula sobre superficie declarada admisible.

(3) Aplicación del artículo 16 bis del RD 147/2023.

(4) Expediente con algunos recintos de pastos permanentes ubicados en espacios protegidos donde la carga ganadera mínima será 0,1 UGM/ha.

Puede verificar la integridad de una copia de este documento mediante la lectura del código QR adjunto o mediante el acceso a la dirección <https://ws050.juntadeandalucia.es/verificarFirma> indicando el código de VERIFICACIÓN

FIRMADO POR

RAQUEL MARIA ESPIN CRESPO

29/01/2025

VERIFICACIÓN

Pk2jmMURSWMFXCU9VKGJQRQ2Q7H5BP3

PÁG. 1976/2713



**APELLIDOS Y NOMBRE / RAZÓN SOCIAL**

GARRIDO JIMENEZ MANUEL

NIF

****1407*

EXPEDIENTE

1213538

RESOLUCIÓN

CONCESIÓN DE LA AYUDA

DATOS DE MANTENIMIENTO UNIDADES

GRUPO DE PAGO	Sup. Dec. Admisible	Sup. Resuelta	Sobredecl.	% Sobredecl.
ZONAS DE MONTAÑA	9,99	9,99	0,00	0,00

RESUMEN DE PAGOS

	IMPORTE (Euros)			
	RESUELTO	FEADER	MAPA	CAPADR
Pago realizado	929,07	789,71	91,14	48,22

APLICACIÓN DE REDUCCIONES Y PENALIZACIONES (%)

Criterios de subvencionabilidad (1)	Presentación tardía	Omisión declaración	Condicionalidad
0,00	0,00	0,00	0,00

IMPORTE (Euros)

Calculado(2)	Reducción	Penalización	Reducción Penalización (3)	Penalización adicional	Resuelto	FEADER	MAPA	CAPADR
929,07 €	0,00 €	0,00 €	0,00 €	0,00 €	929,07 €	789,71 €	91,14 €	48,22 €
Importe Unitario:	93,00 €	Nuevo Importe Unitario:	93,00 €					

RECINTOS PROPUESTOS

REF.	REFERENCIA SIGPAC	CULTIVO	S/R	USO SIGPAC	Sup. Dec. admisible	Sup. Campo	Sup. Determ.	Sup. Resuelta
-1114738	23-093-005-00317-0002	OLIVAR	S		0,01		0,01	0,01
170000005068289	23-900-041-00161-0001	OLIVAR	R		0,95		0,95	0,95
170000005068290	23-900-041-00162-0001	OLIVAR	R		0,52		0,52	0,52
170000006432442	23-093-005-00317-0001	OLIVAR	S		0,33		0,33	0,33
170000006432444	23-093-006-00470-0001	OLIVAR	S		0,06		0,06	0,06
170000006432445	23-900-030-00126-0002	OLIVAR	S		3,91		3,91	3,91
170000006432446	23-093-014-00141-0001	OLIVAR	R		0,01		0,01	0,01
170000006432447	23-093-014-00142-0001	OLIVAR	R		0,21		0,21	0,21
170000006432448	23-093-006-00455-0001	OLIVAR	S		1,24		1,24	1,24
170000006432450	23-900-030-00153-0001	OLIVAR	S		1,39		1,39	1,39
170000006432451	23-900-030-00154-0002	OLIVAR	S		1,36		1,36	1,36

(1) Con incidencias que retienen pago o deniegan el expediente.

(2) Se calcula sobre superficie declarada admisible.

(3) Aplicación del artículo 16 bis del RD 147/2023.

(4) Expediente con algunos recintos de pastos permanentes ubicados en espacios protegidos donde la carga ganadera mínima será 0,1 UGM/ha.

Puede verificar la integridad de una copia de este documento mediante la lectura del código QR adjunto o mediante el acceso a la dirección <https://ws050.juntadeandalucia.es/verificarFirma> indicando el código de VERIFICACIÓN

FIRMADO POR

RAQUEL MARIA ESPIN CRESPO

29/01/2025

VERIFICACIÓN

Pk2jmMURSWMFXCU9VKGJQRQ2Q7H5BP3

PÁG. 1977/2713





INCIDENCIAS

INCIDENCIA DESCRIPCIÓN

- 86119 Carga ganadera NO cumple con el valor mínimo de 0,2 UGM/ha.
 Recinto:23-900-030-00126-00003 Cultivo:62000 PASTOS PERMANENTES DE 5 O MAS AÑOS-SIN VARIEDAD Secano Carga Ganadera:0
 Recinto:23-900-030-00126-00005 Cultivo:62000 PASTOS PERMANENTES DE 5 O MAS AÑOS-SIN VARIEDAD Secano Carga Ganadera:0
- 86121 Recinto superficie forrajera que no realiza la actividad de producción de pastoreo.
 Recinto:23-900-030-00126-00003 Cultivo:62000 PASTOS PERMANENTES DE 5 O MAS AÑOS-SIN VARIEDAD Secano Actividad Agraria del recinto:2
 Recinto:23-900-030-00126-00005 Cultivo:62000 PASTOS PERMANENTES DE 5 O MAS AÑOS-SIN VARIEDAD Secano Actividad Agraria del recinto:2
- 86122 Recinto superficie forrajera que realiza la actividad de producción de pastoreo y no declara el o los códigos del Registro de Explotaciones Ganaderas de Andalucía, REGA.
 Recinto:23-900-030-00126-00003 Cultivo:62000 PASTOS PERMANENTES DE 5 O MAS AÑOS-SIN VARIEDAD Secano
 Recinto:23-900-030-00126-00005 Cultivo:62000 PASTOS PERMANENTES DE 5 O MAS AÑOS-SIN VARIEDAD Secano
- 86124 Recinto de forrajera para Cálculo de Carga Ganadera que No pertenece a Explotación.
 Recinto:23-900-030-00126-00003 Cultivo:62000 PASTOS PERMANENTES DE 5 O MAS AÑOS-SIN VARIEDAD Secano
 Recinto:23-900-030-00126-00005 Cultivo:62000 PASTOS PERMANENTES DE 5 O MAS AÑOS-SIN VARIEDAD Secano

Datos considerados para el Cálculo de la Carga Ganadera del expediente

Superficie determinada para Cálculo Carga Ganadera: 0,00 ha
Carga Ganadera del Expediente: 0,00 ugm/ha

Incidencias de carga ganadera

INCIDENCIA DESCRIPCIÓN

- 86122 Recinto superficie forrajera que realiza la actividad de producción de pastoreo y no declara el o los códigos del Registro de Explotaciones Ganaderas de Andalucía, REGA.
 Recinto:23-900-030-00126-00005 Cultivo:62000 PASTOS PERMANENTES DE 5 O MAS AÑOS-SIN VARIEDAD Secano
 Recinto:23-900-030-00126-00003 Cultivo:62000 PASTOS PERMANENTES DE 5 O MAS AÑOS-SIN VARIEDAD Secano
- 86124 Recinto de forrajera para Cálculo de Carga Ganadera que No pertenece a Explotación.
 Recinto:23-900-030-00126-00005 Cultivo:62000 PASTOS PERMANENTES DE 5 O MAS AÑOS-SIN VARIEDAD Secano
 Recinto:23-900-030-00126-00003 Cultivo:62000 PASTOS PERMANENTES DE 5 O MAS AÑOS-SIN VARIEDAD Secano
- 86128 Recinto de Forrajeras que no ha contabilizado para Carga Ganadera por no tener una explotación válida para el cálculo de la Carga Ganadera
 Recinto:23-900-030-00126-00005 Cultivo:62 PASTOS PERMANENTES DE 5 O MAS AÑOS-
 Recinto:23-900-030-00126-00003 Cultivo:62 PASTOS PERMANENTES DE 5 O MAS AÑOS-
- 86132 Recinto superficie forrajera que no realiza la actividad de producción de pastoreo.
 Recinto:23-900-030-00126-00005 Cultivo:62000 PASTOS PERMANENTES DE 5 O MAS AÑOS-SIN VARIEDAD Secano
 Recinto:23-900-030-00126-00003 Cultivo:62000 PASTOS PERMANENTES DE 5 O MAS AÑOS-SIN VARIEDAD Secano

(1) Con incidencias que retienen pago o deniegan el expediente.
 (2) Se calcula sobre superficie declarada admisible.
 (3) Aplicación del artículo 16 bis del RD 147/2023.
 (4) Expediente con algunos recintos de pastos permanentes ubicados en espacios protegidos donde la carga ganadera mínima será 0,1 UGM/ha.

Puede verificar la integridad de una copia de este documento mediante la lectura del código QR adjunto o mediante el acceso a la dirección https://ws050.juntadeandalucia.es/verificarFirma indicando el código de VERIFICACIÓN			
FIRMADO POR	RAQUEL MARIA ESPIN CRESPO	29/01/2025	
VERIFICACIÓN	Pk2jmMURSWMFXCU9VKGJRQ2Q7H5BP3	PÁG. 1978/2713	

**APELLIDOS Y NOMBRE / RAZÓN SOCIAL**

GARRIDO MURIANA REMEDIOS

NIF

****4560*

EXPEDIENTE

1026425

RESOLUCIÓN

CONCESIÓN DE LA AYUDA

DATOS DE MANTENIMIENTO UNIDADES**GRUPO DE PAGO**

ZONAS DE MONTAÑA

**Sup. Dec.
Admisible**

1,09

**Sup.
Resuelta**

1,09

Sobredecl.

0,00

% Sobredecl.

0,00

RESUMEN DE PAGOS**IMPORTE (Euros)**

	RESUELTO	FEADER	MAPA	CAPADR
A pagar	101,37	86,16	9,94	5,27

APLICACIÓN DE REDUCCIONES Y PENALIZACIONES (%)

Crterios de subvencionabilidad (1)	Presentación tardía	Omisión declaración	Condicionalidad
0,00	0,00	0,00	0,00

IMPORTE (Euros)

Calculado(2)	Reducción	Penalización	Reducción Penalización (3)	Penalización adicional	Resuelto	FEADER	MAPA	CAPADR
101,37 €	0,00 €	0,00 €	0,00 €	0,00 €	101,37 €	86,16 €	9,94 €	5,27 €
Importe Unitario:	93,00 €	Nuevo Importe Unitario:	93,00 €					

RECINTOS PROPUESTOS

REF.	REFERENCIA SIGPAC	CULTIVO	S/R	USO SIGPAC	Sup. Dec. admisible	Sup. Campo	Sup. Determ.	Sup. Resuelta
1700000005665753	23-033-004-00319-0001	OLIVAR	S		0,89		0,89	0,89
1700000005665754	23-033-004-00320-0002	OLIVAR	S		0,01		0,01	0,01
1700000005665755	23-033-004-00409-0001	OLIVAR	S		0,14		0,14	0,14
1700000005665756	23-033-004-00410-0003	OLIVAR	S		0,05		0,05	0,05

(1) Con incidencias que retienen pago o deniegan el expediente.

(2) Se calcula sobre superficie declarada admisible.

(3) Aplicación del artículo 16 bis del RD 147/2023.

(4) Expediente con algunos recintos de pastos permanentes ubicados en espacios protegidos donde la carga ganadera mínima será 0,1 UGM/ha.

Puede verificar la integridad de una copia de este documento mediante la lectura del código QR adjunto o mediante el acceso a la dirección <https://ws050.juntadeandalucia.es/verificarFirma> indicando el código de VERIFICACIÓN

FIRMADO POR

RAQUEL MARIA ESPIN CRESPO

29/01/2025

VERIFICACIÓN

Pk2jmMURSWMFXCU9VKGJRRQ2Q7H5BP3

PÁG. 1979/2713



**APELLIDOS Y NOMBRE / RAZÓN SOCIAL**

GARRIDO RIVERA VANESA

NIF

****3353*

EXPEDIENTE

1046595

RESOLUCIÓN

CONCESIÓN DE LA AYUDA

DATOS DE MANTENIMIENTO UNIDADES

GRUPO DE PAGO	Sup. Dec. Admisible	Sup. Resuelta	Sobredecl.	% Sobredecl.
ZONAS DE MONTAÑA	8,04	8,04	0,00	0,00

RESUMEN DE PAGOS

	IMPORTE (Euros)			
	RESUELTO	FEADER	MAPA	CAPADR
Pago realizado	747,72	635,56	73,35	38,81

APLICACIÓN DE REDUCCIONES Y PENALIZACIONES (%)

Criterios de subvencionabilidad (1)	Presentación tardía	Omisión declaración	Condicionalidad
0,00	0,00	0,00	0,00

IMPORTE (Euros)

Calculado(2)	Reducción	Penalización	Reducción Penalización (3)	Penalización adicional	Resuelto	FEADER	MAPA	CAPADR
747,72 €	0,00 €	0,00 €	0,00 €	0,00 €	747,72 €	635,56 €	73,35 €	38,81 €
Importe Unitario:	93,00 €	Nuevo Importe Unitario:	93,00 €					

RECINTOS PROPUESTOS

REF.	REFERENCIA SIGPAC	CULTIVO	S/R	USO SIGPAC	Sup. Dec. admisible	Sup. Campo	Sup. Determ.	Sup. Resuelta
170000005401424	23-002-037-00119-0002	OLIVAR	S		0,02		0,02	0,02
170000005401425	23-002-037-00120-0001	OLIVAR	S		0,39		0,39	0,39
170000005401426	23-033-001-00444-0003	OLIVAR	S		1,98		1,98	1,98
170000005401427	23-002-008-00007-0002	OLIVAR	S		0,42		0,42	0,42
170000005401432	23-002-007-00053-0003	OLIVAR	S		0,69		0,69	0,69
170000005401433	23-002-007-00054-0004	OLIVAR	S		1,36		1,36	1,36
170000005401434	23-002-006-00040-0001	OLIVAR	S		0,24		0,24	0,24
170000005401435	23-002-007-00052-0002	OLIVAR	S		2,94		2,94	2,94

(1) Con incidencias que retienen pago o deniegan el expediente.

(2) Se calcula sobre superficie declarada admisible.

(3) Aplicación del artículo 16 bis del RD 147/2023.

(4) Expediente con algunos recintos de pastos permanentes ubicados en espacios protegidos donde la carga ganadera mínima será 0,1 UGM/ha.

Puede verificar la integridad de una copia de este documento mediante la lectura del código QR adjunto o mediante el acceso a la dirección <https://ws050.juntadeandalucia.es/verificarFirma> indicando el código de VERIFICACIÓN

FIRMADO POR

RAQUEL MARIA ESPIN CRESPO

29/01/2025

VERIFICACIÓN

Pk2jmMURSWMFXCU9VKGJQRQ2Q7H5BP3

PÁG. 1980/2713





INCIDENCIAS

INCIDENCIA DESCRIPCIÓN

452	<p>Actividad agraria declarada en un recinto no compatible con el uso PA, PR o PS asignado en SIGPAC para ese recinto.</p> <p>Recinto:23-002-004-00210-00003 Cultivo:62000 PASTOS PERMANENTES DE 5 O MAS AÑOS-SIN VARIEDAD Secano USO ASIGNADO EN SIGPAC:PS</p> <p>Recinto:23-002-006-00001-00001 Cultivo:62000 PASTOS PERMANENTES DE 5 O MAS AÑOS-SIN VARIEDAD Secano USO ASIGNADO EN SIGPAC:PS</p> <p>Recinto:23-002-006-00041-00002 Cultivo:62000 PASTOS PERMANENTES DE 5 O MAS AÑOS-SIN VARIEDAD Secano USO ASIGNADO EN SIGPAC:PA</p> <p>Recinto:23-002-006-00041-00004 Cultivo:62000 PASTOS PERMANENTES DE 5 O MAS AÑOS-SIN VARIEDAD Secano USO ASIGNADO EN SIGPAC:PR</p> <p>Recinto:23-002-007-00044-00001 Cultivo:62000 PASTOS PERMANENTES DE 5 O MAS AÑOS-SIN VARIEDAD Secano USO ASIGNADO EN SIGPAC:PS</p> <p>Recinto:23-002-007-00053-00002 Cultivo:62000 PASTOS PERMANENTES DE 5 O MAS AÑOS-SIN VARIEDAD Secano USO ASIGNADO EN SIGPAC:PR</p> <p>Recinto:23-002-007-00055-00003 Cultivo:62000 PASTOS PERMANENTES DE 5 O MAS AÑOS-SIN VARIEDAD Secano USO ASIGNADO EN SIGPAC:PA</p> <p>Recinto:23-002-007-00055-00007 Cultivo:62000 PASTOS PERMANENTES DE 5 O MAS AÑOS-SIN VARIEDAD Secano USO ASIGNADO EN SIGPAC:PS</p> <p>Recinto:23-002-007-00055-00017 Cultivo:62000 PASTOS PERMANENTES DE 5 O MAS AÑOS-SIN VARIEDAD Secano USO ASIGNADO EN SIGPAC:PA</p> <p>Recinto:23-002-007-00062-00001 Cultivo:62000 PASTOS PERMANENTES DE 5 O MAS AÑOS-SIN VARIEDAD Secano USO ASIGNADO EN SIGPAC:PA</p> <p>Recinto:23-002-007-00068-00002 Cultivo:62000 PASTOS PERMANENTES DE 5 O MAS AÑOS-SIN VARIEDAD Secano USO ASIGNADO EN SIGPAC:PA</p> <p>Recinto:23-002-008-00007-00001 Cultivo:62000 PASTOS PERMANENTES DE 5 O MAS AÑOS-SIN VARIEDAD Secano USO ASIGNADO EN SIGPAC:PA</p>
86119	<p>Carga ganadera NO cumple con el valor mínimo de 0,2 UGM/ha.</p> <p>Recinto:23-002-004-00210-00003 Cultivo:62000 PASTOS PERMANENTES DE 5 O MAS AÑOS-SIN VARIEDAD Secano Carga Ganadera:0</p> <p>Recinto:23-002-006-00001-00001 Cultivo:62000 PASTOS PERMANENTES DE 5 O MAS AÑOS-SIN VARIEDAD Secano Carga Ganadera:0</p> <p>Recinto:23-002-006-00041-00002 Cultivo:62000 PASTOS PERMANENTES DE 5 O MAS AÑOS-SIN VARIEDAD Secano Carga Ganadera:0</p> <p>Recinto:23-002-006-00041-00004 Cultivo:62000 PASTOS PERMANENTES DE 5 O MAS AÑOS-SIN VARIEDAD Secano Carga Ganadera:0</p> <p>Recinto:23-002-007-00044-00001 Cultivo:62000 PASTOS PERMANENTES DE 5 O MAS AÑOS-SIN VARIEDAD Secano Carga Ganadera:0</p> <p>Recinto:23-002-007-00053-00002 Cultivo:62000 PASTOS PERMANENTES DE 5 O MAS AÑOS-SIN VARIEDAD Secano Carga Ganadera:0</p> <p>Recinto:23-002-007-00055-00003 Cultivo:62000 PASTOS PERMANENTES DE 5 O MAS AÑOS-SIN VARIEDAD Secano Carga Ganadera:0</p> <p>Recinto:23-002-007-00055-00007 Cultivo:62000 PASTOS PERMANENTES DE 5 O MAS AÑOS-SIN VARIEDAD Secano Carga Ganadera:0</p> <p>Recinto:23-002-007-00055-00017 Cultivo:62000 PASTOS PERMANENTES DE 5 O MAS AÑOS-SIN VARIEDAD Secano Carga Ganadera:0</p> <p>Recinto:23-002-007-00062-00001 Cultivo:62000 PASTOS PERMANENTES DE 5 O MAS AÑOS-SIN VARIEDAD Secano Carga Ganadera:0</p> <p>Recinto:23-002-007-00068-00002 Cultivo:62000 PASTOS PERMANENTES DE 5 O MAS AÑOS-SIN VARIEDAD Secano Carga Ganadera:0</p> <p>Recinto:23-002-008-00007-00001 Cultivo:62000 PASTOS PERMANENTES DE 5 O MAS AÑOS-SIN VARIEDAD Secano Carga Ganadera:0</p>
86121	<p>Recinto superficie forrajera que no realiza la actividad de producción de pastoreo.</p> <p>Recinto:23-002-004-00210-00003 Cultivo:62000 PASTOS PERMANENTES DE 5 O MAS AÑOS-SIN VARIEDAD Secano Actividad Agraria del recinto:2</p> <p>Recinto:23-002-006-00001-00001 Cultivo:62000 PASTOS PERMANENTES DE 5 O MAS AÑOS-SIN VARIEDAD Secano Actividad Agraria del recinto:2</p> <p>Recinto:23-002-006-00041-00002 Cultivo:62000 PASTOS PERMANENTES DE 5 O MAS AÑOS-SIN VARIEDAD Secano Actividad Agraria del recinto:2</p> <p>Recinto:23-002-006-00041-00004 Cultivo:62000 PASTOS PERMANENTES DE 5 O MAS AÑOS-SIN VARIEDAD Secano Actividad Agraria del recinto:2</p> <p>Recinto:23-002-007-00044-00001 Cultivo:62000 PASTOS PERMANENTES DE 5 O MAS AÑOS-SIN VARIEDAD Secano Actividad Agraria del recinto:2</p> <p>Recinto:23-002-007-00053-00002 Cultivo:62000 PASTOS PERMANENTES DE 5 O MAS AÑOS-SIN VARIEDAD Secano Actividad Agraria del recinto:2</p> <p>Recinto:23-002-007-00055-00003 Cultivo:62000 PASTOS PERMANENTES DE 5 O MAS AÑOS-SIN VARIEDAD Secano Actividad Agraria del recinto:2</p>

(1) Con incidencias que retienen pago o deniegan el expediente.

(2) Se calcula sobre superficie declarada admisible.

(3) Aplicación del artículo 16 bis del RD 147/2023.

(4) Expediente con algunos recintos de pastos permanentes ubicados en espacios protegidos donde la carga ganadera mínima será 0,1 UGM/ha.

Puede verificar la integridad de una copia de este documento mediante la lectura del código QR adjunto o mediante el acceso a la dirección <https://ws050.juntadeandalucia.es/verificarFirma> indicando el código de VERIFICACIÓN

FIRMADO POR	RAQUEL MARIA ESPIN CRESPO	29/01/2025
VERIFICACIÓN	Pk2jmMURSWMFXCU9VKGJRQ2Q7H5BP3	PÁG. 1981/2713





INCIDENCIAS

INCIDENCIA DESCRIPCIÓN

	Recinto:23-002-007-00055-00007 Cultivo:62000 PASTOS PERMANENTES DE 5 O MAS AÑOS-SIN VARIEDAD Secano Actividad Agraria del recinto:2
	Recinto:23-002-007-00055-00017 Cultivo:62000 PASTOS PERMANENTES DE 5 O MAS AÑOS-SIN VARIEDAD Secano Actividad Agraria del recinto:2
	Recinto:23-002-007-00062-00001 Cultivo:62000 PASTOS PERMANENTES DE 5 O MAS AÑOS-SIN VARIEDAD Secano Actividad Agraria del recinto:2
	Recinto:23-002-007-00068-00002 Cultivo:62000 PASTOS PERMANENTES DE 5 O MAS AÑOS-SIN VARIEDAD Secano Actividad Agraria del recinto:2
	Recinto:23-002-008-00007-00001 Cultivo:62000 PASTOS PERMANENTES DE 5 O MAS AÑOS-SIN VARIEDAD Secano Actividad Agraria del recinto:2
86122	Recinto superficie forrajera que realiza la actividad de producción de pastoreo y no declara el o los códigos del Registro de Explotaciones Ganaderas de Andalucía, REGA. Recinto:23-002-004-00210-00003 Cultivo:62000 PASTOS PERMANENTES DE 5 O MAS AÑOS-SIN VARIEDAD Secano Recinto:23-002-006-00001-00001 Cultivo:62000 PASTOS PERMANENTES DE 5 O MAS AÑOS-SIN VARIEDAD Secano Recinto:23-002-006-00041-00002 Cultivo:62000 PASTOS PERMANENTES DE 5 O MAS AÑOS-SIN VARIEDAD Secano Recinto:23-002-006-00041-00004 Cultivo:62000 PASTOS PERMANENTES DE 5 O MAS AÑOS-SIN VARIEDAD Secano Recinto:23-002-007-00044-00001 Cultivo:62000 PASTOS PERMANENTES DE 5 O MAS AÑOS-SIN VARIEDAD Secano Recinto:23-002-007-00053-00002 Cultivo:62000 PASTOS PERMANENTES DE 5 O MAS AÑOS-SIN VARIEDAD Secano Recinto:23-002-007-00055-00003 Cultivo:62000 PASTOS PERMANENTES DE 5 O MAS AÑOS-SIN VARIEDAD Secano Recinto:23-002-007-00055-00007 Cultivo:62000 PASTOS PERMANENTES DE 5 O MAS AÑOS-SIN VARIEDAD Secano Recinto:23-002-007-00055-00017 Cultivo:62000 PASTOS PERMANENTES DE 5 O MAS AÑOS-SIN VARIEDAD Secano Recinto:23-002-007-00062-00001 Cultivo:62000 PASTOS PERMANENTES DE 5 O MAS AÑOS-SIN VARIEDAD Secano Recinto:23-002-007-00068-00002 Cultivo:62000 PASTOS PERMANENTES DE 5 O MAS AÑOS-SIN VARIEDAD Secano Recinto:23-002-008-00007-00001 Cultivo:62000 PASTOS PERMANENTES DE 5 O MAS AÑOS-SIN VARIEDAD Secano
86124	Recinto de forrajera para Cálculo de Carga Ganadera que No pertenece a Explotación. Recinto:23-002-004-00210-00003 Cultivo:62000 PASTOS PERMANENTES DE 5 O MAS AÑOS-SIN VARIEDAD Secano Recinto:23-002-006-00001-00001 Cultivo:62000 PASTOS PERMANENTES DE 5 O MAS AÑOS-SIN VARIEDAD Secano Recinto:23-002-006-00041-00002 Cultivo:62000 PASTOS PERMANENTES DE 5 O MAS AÑOS-SIN VARIEDAD Secano Recinto:23-002-006-00041-00004 Cultivo:62000 PASTOS PERMANENTES DE 5 O MAS AÑOS-SIN VARIEDAD Secano Recinto:23-002-007-00044-00001 Cultivo:62000 PASTOS PERMANENTES DE 5 O MAS AÑOS-SIN VARIEDAD Secano Recinto:23-002-007-00053-00002 Cultivo:62000 PASTOS PERMANENTES DE 5 O MAS AÑOS-SIN VARIEDAD Secano Recinto:23-002-007-00055-00003 Cultivo:62000 PASTOS PERMANENTES DE 5 O MAS AÑOS-SIN VARIEDAD Secano Recinto:23-002-007-00055-00007 Cultivo:62000 PASTOS PERMANENTES DE 5 O MAS AÑOS-SIN VARIEDAD Secano Recinto:23-002-007-00055-00017 Cultivo:62000 PASTOS PERMANENTES DE 5 O MAS AÑOS-SIN VARIEDAD Secano Recinto:23-002-007-00062-00001 Cultivo:62000 PASTOS PERMANENTES DE 5 O MAS AÑOS-SIN VARIEDAD Secano Recinto:23-002-007-00068-00002 Cultivo:62000 PASTOS PERMANENTES DE 5 O MAS AÑOS-SIN VARIEDAD Secano Recinto:23-002-008-00007-00001 Cultivo:62000 PASTOS PERMANENTES DE 5 O MAS AÑOS-SIN VARIEDAD Secano

Datos considerados para el Cálculo de la Carga Ganadera del expediente

Superficie determinada para Cálculo Carga Ganadera: 0,00 ha
Carga Ganadera del Expediente: 0,00 ugm/ha

Incidenias de carga ganadera

INCIDENCIA DESCRIPCIÓN

452	Actividad agraria declarada en un recinto no compatible con el uso PA, PR o PS asignado en SIGPAC para ese recinto. Recinto:23-002-004-00210-00003 Cultivo:62000 PASTOS PERMANENTES DE 5 O MAS AÑOS-SIN VARIEDAD Secano USO ASIGNADO EN SIGPAC:PS Recinto:23-002-007-00068-00002 Cultivo:62000 PASTOS PERMANENTES DE 5 O MAS AÑOS-SIN VARIEDAD Secano USO ASIGNADO EN SIGPAC:PA Recinto:23-002-008-00007-00001 Cultivo:62000 PASTOS PERMANENTES DE 5 O MAS AÑOS-SIN VARIEDAD Secano USO ASIGNADO EN SIGPAC:PA Recinto:23-002-007-00044-00001 Cultivo:62000 PASTOS PERMANENTES DE 5 O MAS AÑOS-SIN VARIEDAD Secano USO ASIGNADO EN SIGPAC:PS Recinto:23-002-007-00055-00007 Cultivo:62000 PASTOS PERMANENTES DE 5 O MAS AÑOS-SIN VARIEDAD Secano USO ASIGNADO EN SIGPAC:PS Recinto:23-002-006-00041-00002 Cultivo:62000 PASTOS PERMANENTES DE 5 O MAS AÑOS-SIN VARIEDAD Secano USO ASIGNADO EN SIGPAC:PA Recinto:23-002-006-00001-00001 Cultivo:62000 PASTOS PERMANENTES DE 5 O MAS AÑOS-SIN VARIEDAD Secano USO
-----	--

(1) Con incidencias que retienen pago o deniegan el expediente.
(2) Se calcula sobre superficie declarada admisible.
(3) Aplicación del artículo 16 bis del RD 147/2023.
(4) Expediente con algunos recintos de pastos permanentes ubicados en espacios protegidos donde la carga ganadera mínima será 0,1 UGM/ha.

Puede verificar la integridad de una copia de este documento mediante la lectura del código QR adjunto o mediante el acceso a la dirección <https://ws050.juntadeandalucia.es/verificarFirma> indicando el código de VERIFICACIÓN

FIRMADO POR	RAQUEL MARIA ESPIN CRESPO	29/01/2025	
VERIFICACIÓN	Pk2jmMURSWMFXCU9VKGJQRQ2Q7H5BP3	PÁG. 1982/2713	



	ASIGNADO EN SIGPAC:PS	
	Recinto:23-002-006-00041-00004 Cultivo:62000 PASTOS PERMANENTES DE 5 O MAS AÑOS-SIN VARIEDAD Secano USO	
	ASIGNADO EN SIGPAC:PR	
	Recinto:23-002-007-00053-00002 Cultivo:62000 PASTOS PERMANENTES DE 5 O MAS AÑOS-SIN VARIEDAD Secano USO	
	ASIGNADO EN SIGPAC:PR	
	Recinto:23-002-007-00062-00001 Cultivo:62000 PASTOS PERMANENTES DE 5 O MAS AÑOS-SIN VARIEDAD Secano USO	
	ASIGNADO EN SIGPAC:PA	
	Recinto:23-002-007-00055-00017 Cultivo:62000 PASTOS PERMANENTES DE 5 O MAS AÑOS-SIN VARIEDAD Secano USO	
	ASIGNADO EN SIGPAC:PA	
	Recinto:23-002-007-00055-00003 Cultivo:62000 PASTOS PERMANENTES DE 5 O MAS AÑOS-SIN VARIEDAD Secano USO	
	ASIGNADO EN SIGPAC:PA	
86122	Recinto superficie forrajera que realiza la actividad de producción de pastoreo y no declara el o los códigos del Registro de Explotaciones Ganaderas de Andalucía, REGA.	
	Recinto:23-002-004-00210-00003 Cultivo:62000 PASTOS PERMANENTES DE 5 O MAS AÑOS-SIN VARIEDAD Secano	
	Recinto:23-002-007-00068-00002 Cultivo:62000 PASTOS PERMANENTES DE 5 O MAS AÑOS-SIN VARIEDAD Secano	
	Recinto:23-002-008-00007-00001 Cultivo:62000 PASTOS PERMANENTES DE 5 O MAS AÑOS-SIN VARIEDAD Secano	
	Recinto:23-002-007-00044-00001 Cultivo:62000 PASTOS PERMANENTES DE 5 O MAS AÑOS-SIN VARIEDAD Secano	
	Recinto:23-002-007-00055-00007 Cultivo:62000 PASTOS PERMANENTES DE 5 O MAS AÑOS-SIN VARIEDAD Secano	
	Recinto:23-002-006-00041-00002 Cultivo:62000 PASTOS PERMANENTES DE 5 O MAS AÑOS-SIN VARIEDAD Secano	
	Recinto:23-002-006-00001-00001 Cultivo:62000 PASTOS PERMANENTES DE 5 O MAS AÑOS-SIN VARIEDAD Secano	
	Recinto:23-002-006-00041-00004 Cultivo:62000 PASTOS PERMANENTES DE 5 O MAS AÑOS-SIN VARIEDAD Secano	
	Recinto:23-002-007-00053-00002 Cultivo:62000 PASTOS PERMANENTES DE 5 O MAS AÑOS-SIN VARIEDAD Secano	
	Recinto:23-002-007-00062-00001 Cultivo:62000 PASTOS PERMANENTES DE 5 O MAS AÑOS-SIN VARIEDAD Secano	
	Recinto:23-002-007-00055-00017 Cultivo:62000 PASTOS PERMANENTES DE 5 O MAS AÑOS-SIN VARIEDAD Secano	
	Recinto:23-002-007-00055-00003 Cultivo:62000 PASTOS PERMANENTES DE 5 O MAS AÑOS-SIN VARIEDAD Secano	
86124	Recinto de forrajera para Cálculo de Carga Ganadera que No pertenece a Explotación.	
	Recinto:23-002-004-00210-00003 Cultivo:62000 PASTOS PERMANENTES DE 5 O MAS AÑOS-SIN VARIEDAD Secano	
	Recinto:23-002-007-00068-00002 Cultivo:62000 PASTOS PERMANENTES DE 5 O MAS AÑOS-SIN VARIEDAD Secano	
	Recinto:23-002-008-00007-00001 Cultivo:62000 PASTOS PERMANENTES DE 5 O MAS AÑOS-SIN VARIEDAD Secano	
	Recinto:23-002-007-00044-00001 Cultivo:62000 PASTOS PERMANENTES DE 5 O MAS AÑOS-SIN VARIEDAD Secano	
	Recinto:23-002-007-00055-00007 Cultivo:62000 PASTOS PERMANENTES DE 5 O MAS AÑOS-SIN VARIEDAD Secano	
	Recinto:23-002-006-00041-00002 Cultivo:62000 PASTOS PERMANENTES DE 5 O MAS AÑOS-SIN VARIEDAD Secano	
	Recinto:23-002-006-00001-00001 Cultivo:62000 PASTOS PERMANENTES DE 5 O MAS AÑOS-SIN VARIEDAD Secano	
	Recinto:23-002-006-00041-00004 Cultivo:62000 PASTOS PERMANENTES DE 5 O MAS AÑOS-SIN VARIEDAD Secano	
	Recinto:23-002-007-00053-00002 Cultivo:62000 PASTOS PERMANENTES DE 5 O MAS AÑOS-SIN VARIEDAD Secano	
	Recinto:23-002-007-00062-00001 Cultivo:62000 PASTOS PERMANENTES DE 5 O MAS AÑOS-SIN VARIEDAD Secano	
	Recinto:23-002-007-00055-00017 Cultivo:62000 PASTOS PERMANENTES DE 5 O MAS AÑOS-SIN VARIEDAD Secano	
	Recinto:23-002-007-00055-00003 Cultivo:62000 PASTOS PERMANENTES DE 5 O MAS AÑOS-SIN VARIEDAD Secano	
86128	Recinto de Forrajeras que no ha contabilizado para Carga Ganadera por no tener una explotación válida para el cálculo de la Carga Ganadera	
	Recinto:23-002-004-00210-00003 Cultivo:62 PASTOS PERMANENTES DE 5 O MAS AÑOS-	
	Recinto:23-002-007-00068-00002 Cultivo:62 PASTOS PERMANENTES DE 5 O MAS AÑOS-	
	Recinto:23-002-008-00007-00001 Cultivo:62 PASTOS PERMANENTES DE 5 O MAS AÑOS-	
	Recinto:23-002-007-00044-00001 Cultivo:62 PASTOS PERMANENTES DE 5 O MAS AÑOS-	
	Recinto:23-002-007-00055-00007 Cultivo:62 PASTOS PERMANENTES DE 5 O MAS AÑOS-	
	Recinto:23-002-006-00041-00002 Cultivo:62 PASTOS PERMANENTES DE 5 O MAS AÑOS-	
	Recinto:23-002-006-00001-00001 Cultivo:62 PASTOS PERMANENTES DE 5 O MAS AÑOS-	
	Recinto:23-002-006-00041-00004 Cultivo:62 PASTOS PERMANENTES DE 5 O MAS AÑOS-	
	Recinto:23-002-007-00053-00002 Cultivo:62 PASTOS PERMANENTES DE 5 O MAS AÑOS-	
	Recinto:23-002-007-00062-00001 Cultivo:62 PASTOS PERMANENTES DE 5 O MAS AÑOS-	
	Recinto:23-002-007-00055-00017 Cultivo:62 PASTOS PERMANENTES DE 5 O MAS AÑOS-	
	Recinto:23-002-007-00055-00003 Cultivo:62 PASTOS PERMANENTES DE 5 O MAS AÑOS-	
86132	Recinto superficie forrajera que no realiza la actividad de producción de pastoreo.	
	Recinto:23-002-004-00210-00003 Cultivo:62000 PASTOS PERMANENTES DE 5 O MAS AÑOS-SIN VARIEDAD Secano	
	Recinto:23-002-007-00068-00002 Cultivo:62000 PASTOS PERMANENTES DE 5 O MAS AÑOS-SIN VARIEDAD Secano	
	Recinto:23-002-008-00007-00001 Cultivo:62000 PASTOS PERMANENTES DE 5 O MAS AÑOS-SIN VARIEDAD Secano	
	Recinto:23-002-007-00044-00001 Cultivo:62000 PASTOS PERMANENTES DE 5 O MAS AÑOS-SIN VARIEDAD Secano	
	Recinto:23-002-007-00055-00007 Cultivo:62000 PASTOS PERMANENTES DE 5 O MAS AÑOS-SIN VARIEDAD Secano	
	Recinto:23-002-006-00041-00002 Cultivo:62000 PASTOS PERMANENTES DE 5 O MAS AÑOS-SIN VARIEDAD Secano	
	Recinto:23-002-006-00001-00001 Cultivo:62000 PASTOS PERMANENTES DE 5 O MAS AÑOS-SIN VARIEDAD Secano	
	Recinto:23-002-006-00041-00004 Cultivo:62000 PASTOS PERMANENTES DE 5 O MAS AÑOS-SIN VARIEDAD Secano	
	Recinto:23-002-007-00053-00002 Cultivo:62000 PASTOS PERMANENTES DE 5 O MAS AÑOS-SIN VARIEDAD Secano	

(1) Con incidencias que retienen pago o deniegan el expediente.

(2) Se calcula sobre superficie declarada admisible.

(3) Aplicación del artículo 16 bis del RD 147/2023.

(4) Expediente con algunos recintos de pastos permanentes ubicados en espacios protegidos donde la carga ganadera mínima será 0,1 UGM/ha.

Puede verificar la integridad de una copia de este documento mediante la lectura del código QR adjunto o mediante el acceso a la dirección https://ws050.juntadeandalucia.es/verificarFirma indicando el código de VERIFICACIÓN			
FIRMADO POR	RAQUEL MARIA ESPIN CRESPO	29/01/2025	
VERIFICACIÓN	Pk2jmMURSWMFXCU9VKGJRQ2Q7H5BP3	PÁG. 1983/2713	



Recinto:23-002-007-00062-00001 Cultivo:62000 PASTOS PERMANENTES DE 5 O MAS AÑOS-SIN VARIEDAD Secano
Recinto:23-002-007-00055-00017 Cultivo:62000 PASTOS PERMANENTES DE 5 O MAS AÑOS-SIN VARIEDAD Secano
Recinto:23-002-007-00055-00003 Cultivo:62000 PASTOS PERMANENTES DE 5 O MAS AÑOS-SIN VARIEDAD Secano

(1) Con incidencias que retienen pago o deniegan el expediente.
(2) Se calcula sobre superficie declarada admisible.
(3) Aplicación del artículo 16 bis del RD 147/2023.
(4) Expediente con algunos recintos de pastos permanentes ubicados en espacios protegidos donde la carga ganadera mínima será 0,1 UGM/ha.

Puede verificar la integridad de una copia de este documento mediante la lectura del código QR adjunto o mediante el acceso a la dirección <https://ws050.juntadeandalucia.es/verificarFirma> indicando el código de VERIFICACIÓN

FIRMADO POR	RAQUEL MARIA ESPIN CRESPO	29/01/2025	
VERIFICACIÓN	Pk2jmMURSWMFxcU9VKGJRQ2Q7H5BP3	PÁG. 1984/2713	

**APELLIDOS Y NOMBRE / RAZÓN SOCIAL**

GARRIDO ROMERO JOSE MANUEL

NIF

****3004*

EXPEDIENTE

1264870

RESOLUCIÓN

CONCESIÓN DE LA AYUDA

DATOS DE MANTENIMIENTO UNIDADES**GRUPO DE PAGO**

ZONAS DE MONTAÑA

**Sup. Dec.
Admisible**

18,47

**Sup.
Resuelta**

18,39

Sobredecl.

0,08

% Sobredecl.

0,43

RESUMEN DE PAGOS

	IMPORTE (Euros)			
	<u>RESUELTO</u>	<u>FEADER</u>	<u>MAPA</u>	<u>CAPADR</u>
Pago realizado	1.646,01	1.399,11	161,47	85,43

APLICACIÓN DE REDUCCIONES Y PENALIZACIONES (%)

<u>Criterios de subvencionabilidad (1)</u>	<u>Presentación tardía</u>	<u>Omisión declaración</u>	<u>Condicionabilidad</u>
0,00	0,00	0,00	0,00

IMPORTE (Euros)

<u>Calculado(2)</u>	<u>Reducción</u>	<u>Penalización</u>	<u>Reducción Penalización (3)</u>	<u>Penalización adicional</u>	<u>Resuelto</u>	<u>FEADER</u>	<u>MAPA</u>	<u>CAPADR</u>
1.653,17 €	7,16 €	0,00 €	0,00 €	0,00 €	1.646,01 €	1.399,11 €	161,47 €	85,43 €
Importe Unitario:	93,00 €	Nuevo Importe Unitario:	89,51 €					

(1) Con incidencias que retienen pago o deniegan el expediente.

(2) Se calcula sobre superficie declarada admisible.

(3) Aplicación del artículo 16 bis del RD 147/2023.

(4) Expediente con algunos recintos de pastos permanentes ubicados en espacios protegidos donde la carga ganadera mínima será 0,1 UGM/ha.

Puede verificar la integridad de una copia de este documento mediante la lectura del código QR adjunto o mediante el acceso a la dirección <https://ws050.juntadeandalucia.es/verificarFirma> indicando el código de VERIFICACIÓN

FIRMADO POR

RAQUEL MARIA ESPIN CRESPO

29/01/2025

VERIFICACIÓN

Pk2jmMURSWMFXCU9VKGJRQ2Q7H5BP3

PÁG. 1985/2713



**RECINTOS PROPUESTOS**

REF.	REFERENCIA SIGPAC	CULTIVO	S/R	USO SIGPAC	Sup. Dec. admisible	Sup. Campo	Sup. Determ.	Sup. Resuelta
-1396710	23-033-001-00048-0004	OLIVAR	S		0,02		0,02	0,02
-1396709	23-033-001-00048-0002	OLIVAR	S		0,02		0,02	0,02
-598472	23-033-007-00314-0005	OLIVAR	S		0,29		0,29	0,29
-556649	23-033-002-00194-0002	OLIVAR	S		0,01		0,01	0,01
-556648	23-033-001-00382-0001	OLIVAR	S		0,03		0,03	0,03
-556646	23-033-001-09015-0018	OLIVAR	S		0,02		0,02	0,02
-556644	23-033-001-00276-0004	OLIVAR	S		0,04		0,04	0,04
-556643	23-033-002-00161-0003	OLIVAR	S		0,02		0,02	0,02
-556640	23-033-001-00045-0001	OLIVAR	S		0,17		0,17	0,17
-553532	23-002-010-00039-0002	OLIVAR	S		0,04		0,04	0,04
-553524	23-002-010-00038-0001	OLIVAR	S		2,13		2,13	2,13
4640396	23-002-010-00037-0004	OLIVAR	S		0,06		0,06	0,06
5321723	23-033-002-00033-0001	OLIVAR	S		2,07		2,07	2,07
170000005988148	23-033-001-00046-0001	OLIVAR	S		0,45		0,45	0,45
170000005988149	23-033-001-09015-0018	OLIVAR	S		0,04		0,04	0,04
170000006812435	23-033-001-00047-0001	OLIVAR	S		0,34		0,34	0,34
170000007121821	23-033-007-00312-0002	OLIVAR	S		0,19		0,19	0,19
170000007121822	23-033-007-00313-0004	OLIVAR	S		0,26		0,26	0,26
170000007121825	23-033-001-00275-0002	OLIVAR	S		0,03		0,03	0,03
170000007121827	23-033-001-00454-0001	OLIVAR	S		1,21		1,21	1,21
170000007121833	23-002-006-00035-0021	OLIVAR	S		3,07		3,07	3,07
170000007121849	23-033-005-00210-0002	OLIVAR	S		0,21		0,21	0,21
170000007121850	23-033-005-00211-0003	OLIVAR	S		0,03		0,03	0,03
170000007121851	23-033-005-00212-0001	OLIVAR	S		4,32		4,32	4,24
170000007121852	23-033-005-00213-0001	OLIVAR	S		0,01		0,01	0,01
170000007121853	23-033-007-00067-0002	OLIVAR	S		0,01		0,01	0,01
170000007121854	23-033-007-00077-0002	OLIVAR	S		0,99		0,99	0,99
170000007121856	23-033-005-00198-0002	OLIVAR	S		0,06		0,06	0,06
170000007121859	23-033-002-00193-0003	OLIVAR	S		1,00		1,00	1,00
170000007121862	23-033-001-00453-0005	OLIVAR	S		1,33		1,33	1,33

INCIDENCIAS**INCIDENCIA DESCRIPCIÓN**

4272	Verifica que las líneas de declaración de las Solicitudes Únicas no tienen solapes con la capa de Retroactividad Gráfica (ambas de la misma campaña) a nivel de expediente/línea de declaración gráfica de la solicitud. Recinto:23-033-005-00212-00001 Cultivo: - Agregado de la referencia del recinto.:0 Zona de la referencia del recinto.:0 Superficie solapada.:0,04 Id. Incid.:100419330 Recinto:23-033-005-00212-00001 Cultivo: - Agregado de la referencia del recinto.:0 Zona de la referencia del recinto.:0 Superficie solapada.:0,04 Id. Incid.:100419331 Recinto:23-033-007-00179-00001 Cultivo: - Agregado de la referencia del recinto.:0 Zona de la referencia del recinto.:0 Superficie solapada.:0,03 Id. Incid.:100419329
86119	Carga ganadera NO cumple con el valor mínimo de 0,2 UGM/ha. Recinto:23-002-004-00204-00001 Cultivo:62000 PASTOS PERMANENTES DE 5 O MAS AÑOS-SIN VARIEDAD Secano Carga Ganadera:0,18 Recinto:23-002-004-00229-00004 Cultivo:62000 PASTOS PERMANENTES DE 5 O MAS AÑOS-SIN VARIEDAD Secano Carga Ganadera:0,18 Recinto:23-002-005-00132-00001 Cultivo:62000 PASTOS PERMANENTES DE 5 O MAS AÑOS-SIN VARIEDAD Secano Carga Ganadera:0,18 Recinto:23-002-006-00035-00005 Cultivo:62000 PASTOS PERMANENTES DE 5 O MAS AÑOS-SIN VARIEDAD Secano Carga Ganadera:0,18 Recinto:23-002-006-00035-00008 Cultivo:62000 PASTOS PERMANENTES DE 5 O MAS AÑOS-SIN VARIEDAD Secano Carga Ganadera:0,18 Recinto:23-002-006-00035-00011 Cultivo:62000 PASTOS PERMANENTES DE 5 O MAS AÑOS-SIN VARIEDAD Secano Carga Ganadera:0,18 Recinto:23-002-006-00035-00012 Cultivo:62000 PASTOS PERMANENTES DE 5 O MAS AÑOS-SIN VARIEDAD Secano Carga Ganadera:0,18

(1) Con incidencias que retienen pago o deniegan el expediente.

(2) Se calcula sobre superficie declarada admisible.

(3) Aplicación del artículo 16 bis del RD 147/2023.

(4) Expediente con algunos recintos de pastos permanentes ubicados en espacios protegidos donde la carga ganadera mínima será 0,1 UGM/ha.

Puede verificar la integridad de una copia de este documento mediante la lectura del código QR adjunto o mediante el acceso a la dirección <https://ws050.juntadeandalucia.es/verificarFirma> indicando el código de VERIFICACIÓN

FIRMADO POR

RAQUEL MARIA ESPIN CRESPO

29/01/2025

VERIFICACIÓN

Pk2jmMURSWMFXCU9VKGJRQ2Q7H5BP3

PÁG. 1986/2713





INCIDENCIAS

INCIDENCIA DESCRIPCIÓN

Recinto:23-002-007-00029-00001	Cultivo:62000	PASTOS PERMANENTES DE 5 O MAS AÑOS-SIN VARIEDAD	Secano	Carga Ganadera:0,18
Recinto:23-002-007-00032-00001	Cultivo:62000	PASTOS PERMANENTES DE 5 O MAS AÑOS-SIN VARIEDAD	Secano	Carga Ganadera:0,18
Recinto:23-002-007-00034-00001	Cultivo:62000	PASTOS PERMANENTES DE 5 O MAS AÑOS-SIN VARIEDAD	Secano	Carga Ganadera:0,18
Recinto:23-002-007-00035-00001	Cultivo:62000	PASTOS PERMANENTES DE 5 O MAS AÑOS-SIN VARIEDAD	Secano	Carga Ganadera:0,18
Recinto:23-002-007-00036-00001	Cultivo:62000	PASTOS PERMANENTES DE 5 O MAS AÑOS-SIN VARIEDAD	Secano	Carga Ganadera:0,18
Recinto:23-002-007-00038-00001	Cultivo:62000	PASTOS PERMANENTES DE 5 O MAS AÑOS-SIN VARIEDAD	Secano	Carga Ganadera:0,18
Recinto:23-002-007-00040-00001	Cultivo:62000	PASTOS PERMANENTES DE 5 O MAS AÑOS-SIN VARIEDAD	Secano	Carga Ganadera:0,18
Recinto:23-002-007-00041-00001	Cultivo:62000	PASTOS PERMANENTES DE 5 O MAS AÑOS-SIN VARIEDAD	Secano	Carga Ganadera:0,18
Recinto:23-002-007-00042-00001	Cultivo:62000	PASTOS PERMANENTES DE 5 O MAS AÑOS-SIN VARIEDAD	Secano	Carga Ganadera:0,18
Recinto:23-002-007-00042-00002	Cultivo:62000	PASTOS PERMANENTES DE 5 O MAS AÑOS-SIN VARIEDAD	Secano	Carga Ganadera:0,18
Recinto:23-002-007-00042-00004	Cultivo:62000	PASTOS PERMANENTES DE 5 O MAS AÑOS-SIN VARIEDAD	Secano	Carga Ganadera:0,18
Recinto:23-002-007-00042-00005	Cultivo:62000	PASTOS PERMANENTES DE 5 O MAS AÑOS-SIN VARIEDAD	Secano	Carga Ganadera:0,18
Recinto:23-002-007-00046-00001	Cultivo:62000	PASTOS PERMANENTES DE 5 O MAS AÑOS-SIN VARIEDAD	Secano	Carga Ganadera:0,18
Recinto:23-002-007-00048-00001	Cultivo:62000	PASTOS PERMANENTES DE 5 O MAS AÑOS-SIN VARIEDAD	Secano	Carga Ganadera:0,18
Recinto:23-002-007-00114-00001	Cultivo:62000	PASTOS PERMANENTES DE 5 O MAS AÑOS-SIN VARIEDAD	Secano	Carga Ganadera:0,18
Recinto:23-033-001-00453-00001	Cultivo:62000	PASTOS PERMANENTES DE 5 O MAS AÑOS-SIN VARIEDAD	Secano	Carga Ganadera:0,18
Recinto:23-033-001-00453-00002	Cultivo:62000	PASTOS PERMANENTES DE 5 O MAS AÑOS-SIN VARIEDAD	Secano	Carga Ganadera:0,18
Recinto:23-033-001-00453-00003	Cultivo:62000	PASTOS PERMANENTES DE 5 O MAS AÑOS-SIN VARIEDAD	Secano	Carga Ganadera:0,18
Recinto:23-033-007-00178-00001	Cultivo:62000	PASTOS PERMANENTES DE 5 O MAS AÑOS-SIN VARIEDAD	Secano	Carga Ganadera:0,18
Recinto:23-033-007-00179-00001	Cultivo:62000	PASTOS PERMANENTES DE 5 O MAS AÑOS-SIN VARIEDAD	Secano	Carga Ganadera:0,18
Recinto:23-033-007-00181-00002	Cultivo:62000	PASTOS PERMANENTES DE 5 O MAS AÑOS-SIN VARIEDAD	Secano	Carga Ganadera:0,18
Recinto:23-033-007-00181-00003	Cultivo:62000	PASTOS PERMANENTES DE 5 O MAS AÑOS-SIN VARIEDAD	Secano	Carga Ganadera:0,18
Recinto:23-033-007-00181-00004	Cultivo:62000	PASTOS PERMANENTES DE 5 O MAS AÑOS-SIN VARIEDAD	Secano	Carga Ganadera:0,18
Recinto:23-033-007-00181-00017	Cultivo:62000	PASTOS PERMANENTES DE 5 O MAS AÑOS-SIN VARIEDAD	Secano	Carga Ganadera:0,18
Recinto:23-033-007-00181-00020	Cultivo:62000	PASTOS PERMANENTES DE 5 O MAS AÑOS-SIN VARIEDAD	Secano	Carga Ganadera:0,18
Recinto:23-033-007-00181-00022	Cultivo:62000	PASTOS PERMANENTES DE 5 O MAS AÑOS-SIN VARIEDAD	Secano	Carga Ganadera:0,18
Recinto:23-033-007-00181-00023	Cultivo:62000	PASTOS PERMANENTES DE 5 O MAS AÑOS-SIN VARIEDAD	Secano	Carga Ganadera:0,18
Recinto:23-033-007-00181-00074	Cultivo:62000	PASTOS PERMANENTES DE 5 O MAS AÑOS-SIN VARIEDAD	Secano	Carga Ganadera:0,18
Recinto:23-033-007-00181-00075	Cultivo:62000	PASTOS PERMANENTES DE 5 O MAS AÑOS-SIN VARIEDAD	Secano	Carga Ganadera:0,18
Recinto:23-033-007-00181-00079	Cultivo:62000	PASTOS PERMANENTES DE 5 O MAS AÑOS-SIN VARIEDAD	Secano	Carga Ganadera:0,18
Recinto:23-033-007-00181-00085	Cultivo:62000	PASTOS PERMANENTES DE 5 O MAS AÑOS-SIN VARIEDAD	Secano	Carga Ganadera:0,18
Recinto:23-033-007-00181-00086	Cultivo:62000	PASTOS PERMANENTES DE 5 O MAS AÑOS-SIN VARIEDAD	Secano	Carga Ganadera:0,18
Recinto:23-033-007-00181-00087	Cultivo:62000	PASTOS PERMANENTES DE 5 O MAS AÑOS-SIN VARIEDAD	Secano	Carga Ganadera:0,18

(1) Con incidencias que retienen pago o deniegan el expediente.
 (2) Se calcula sobre superficie declarada admisible.
 (3) Aplicación del artículo 16 bis del RD 147/2023.
 (4) Expediente con algunos recintos de pastos permanentes ubicados en espacios protegidos donde la carga ganadera mínima será 0,1 UGM/ha.

Puede verificar la integridad de una copia de este documento mediante la lectura del código QR adjunto o mediante el acceso a la dirección <https://ws050.juntadeandalucia.es/verificarFirma> indicando el código de VERIFICACIÓN

FIRMADO POR	RAQUEL MARIA ESPIN CRESPO	29/01/2025	
VERIFICACIÓN	Pk2jmMURSWMFXCU9VKGJRQ2Q7H5BP3	PÁG. 1987/2713	

**INCIDENCIAS****INCIDENCIA DESCRIPCIÓN**

Recinto:23-033-007-00267-00001	Cultivo:62000	PASTOS PERMANENTES DE 5 O MAS AÑOS-SIN VARIEDAD	Secano	Carga Ganadera:0,18
Recinto:23-033-007-00274-00001	Cultivo:62000	PASTOS PERMANENTES DE 5 O MAS AÑOS-SIN VARIEDAD	Secano	Carga Ganadera:0,18
Recinto:23-033-007-00274-00002	Cultivo:62000	PASTOS PERMANENTES DE 5 O MAS AÑOS-SIN VARIEDAD	Secano	Carga Ganadera:0,18
Recinto:23-033-007-00276-00001	Cultivo:62000	PASTOS PERMANENTES DE 5 O MAS AÑOS-SIN VARIEDAD	Secano	Carga Ganadera:0,18
Recinto:23-033-007-00281-00001	Cultivo:62000	PASTOS PERMANENTES DE 5 O MAS AÑOS-SIN VARIEDAD	Secano	Carga Ganadera:0,18
Recinto:23-033-007-00288-00001	Cultivo:62000	PASTOS PERMANENTES DE 5 O MAS AÑOS-SIN VARIEDAD	Secano	Carga Ganadera:0,18
Recinto:23-033-007-00288-00002	Cultivo:62000	PASTOS PERMANENTES DE 5 O MAS AÑOS-SIN VARIEDAD	Secano	Carga Ganadera:0,18
Recinto:23-033-007-00289-00001	Cultivo:62000	PASTOS PERMANENTES DE 5 O MAS AÑOS-SIN VARIEDAD	Secano	Carga Ganadera:0,18
Recinto:23-033-007-00289-00002	Cultivo:62000	PASTOS PERMANENTES DE 5 O MAS AÑOS-SIN VARIEDAD	Secano	Carga Ganadera:0,18
Recinto:23-033-007-00290-00001	Cultivo:62000	PASTOS PERMANENTES DE 5 O MAS AÑOS-SIN VARIEDAD	Secano	Carga Ganadera:0,18
Recinto:23-033-007-00291-00001	Cultivo:62000	PASTOS PERMANENTES DE 5 O MAS AÑOS-SIN VARIEDAD	Secano	Carga Ganadera:0,18
Recinto:23-033-007-00293-00002	Cultivo:62000	PASTOS PERMANENTES DE 5 O MAS AÑOS-SIN VARIEDAD	Secano	Carga Ganadera:0,18
Recinto:23-033-007-00293-00003	Cultivo:62000	PASTOS PERMANENTES DE 5 O MAS AÑOS-SIN VARIEDAD	Secano	Carga Ganadera:0,18
Recinto:23-033-007-00306-00004	Cultivo:62000	PASTOS PERMANENTES DE 5 O MAS AÑOS-SIN VARIEDAD	Secano	Carga Ganadera:0,18
Recinto:23-033-007-00306-00006	Cultivo:62000	PASTOS PERMANENTES DE 5 O MAS AÑOS-SIN VARIEDAD	Secano	Carga Ganadera:0,18
Recinto:23-033-007-00307-00001	Cultivo:62000	PASTOS PERMANENTES DE 5 O MAS AÑOS-SIN VARIEDAD	Secano	Carga Ganadera:0,18
Recinto:23-033-007-00315-00001	Cultivo:62000	PASTOS PERMANENTES DE 5 O MAS AÑOS-SIN VARIEDAD	Secano	Carga Ganadera:0,18
Recinto:23-033-007-00316-00001	Cultivo:62000	PASTOS PERMANENTES DE 5 O MAS AÑOS-SIN VARIEDAD	Secano	Carga Ganadera:0,18
Recinto:23-033-007-00317-00001	Cultivo:62000	PASTOS PERMANENTES DE 5 O MAS AÑOS-SIN VARIEDAD	Secano	Carga Ganadera:0,18
Recinto:23-033-007-00318-00001	Cultivo:62000	PASTOS PERMANENTES DE 5 O MAS AÑOS-SIN VARIEDAD	Secano	Carga Ganadera:0,18

Datos considerados para el Cálculo de la Carga Ganadera del expediente

Superficie determinada para Cálculo Carga Ganadera: 218,24 ha

Carga Ganadera del Expediente: 0,18 ugm/ha

Explotación	Especie	Ugm Calculada para CG
ES230330000515	CAPRINA	0,02
ES230330000515	OVINA	38,66

Recintos Determinados para el Cálculo de Garga Ganadera

REF.	REFERENCIA SIGPAC	CULTIVO	DESCRIPCIÓN CULTIVO	S/R	SUP. RESUELTA (ha)
-1396728	23-033-007-00306-00006	62000	PASTOS PERMANENTES DE 5 O MAS AÑOS-SIN VARIEDAD	S	2,09
-1396727	23-033-007-00306-00004	62000	PASTOS PERMANENTES DE 5 O MAS AÑOS-SIN VARIEDAD	S	1,56
-1396726	23-033-007-00276-00001	62000	PASTOS PERMANENTES DE 5 O MAS AÑOS-SIN VARIEDAD	S	2,63
-1396724	23-033-007-00181-00087	62000	PASTOS PERMANENTES DE 5 O MAS AÑOS-SIN VARIEDAD	S	0,27
-1396723	23-033-007-00181-00086	62000	PASTOS PERMANENTES DE 5 O MAS AÑOS-SIN VARIEDAD	S	2,03
-1396722	23-033-007-00181-00085	62000	PASTOS PERMANENTES DE 5 O MAS AÑOS-SIN	S	0,41

(1) Con incidencias que retienen pago o deniegan el expediente.

(2) Se calcula sobre superficie declarada admisible.

(3) Aplicación del artículo 16 bis del RD 147/2023.

(4) Expediente con algunos recintos de pastos permanentes ubicados en espacios protegidos donde la carga ganadera mínima será 0,1 UGM/ha.

Puede verificar la integridad de una copia de este documento mediante la lectura del código QR adjunto o mediante el acceso a la dirección <https://ws050.juntadeandalucia.es/verificarFirma> indicando el código de VERIFICACIÓN

FIRMADO POR

RAQUEL MARIA ESPIN CRESPO

29/01/2025

VERIFICACIÓN

Pk2jmMURSWMFXCU9VKGJQRQ2Q7H5BP3

PÁG. 1988/2713





Recintos Determinados para el Cálculo de Garga Ganadera

REF.	REFERENCIA SIGPAC	CULTIVO	DESCRIPCIÓN CULTIVO	S/R	SUP. RESUELTA (ha)
			VARIEDAD		
-1396721	23-033-007-00181-00022	62000	PASTOS PERMANENTES DE 5 O MAS AÑOS-SIN VARIEDAD	S	2,48
-1396720	23-033-007-00181-00079	62000	PASTOS PERMANENTES DE 5 O MAS AÑOS-SIN VARIEDAD	S	1,12
-1396719	23-033-007-00181-00020	62000	PASTOS PERMANENTES DE 5 O MAS AÑOS-SIN VARIEDAD	S	0,68
-1396718	23-033-007-00181-00003	62000	PASTOS PERMANENTES DE 5 O MAS AÑOS-SIN VARIEDAD	S	0,44
-1396717	23-033-007-00181-00002	62000	PASTOS PERMANENTES DE 5 O MAS AÑOS-SIN VARIEDAD	S	0,39
-1396716	23-033-007-00181-00004	62000	PASTOS PERMANENTES DE 5 O MAS AÑOS-SIN VARIEDAD	S	1,52
-1396715	23-033-007-00181-00075	62000	PASTOS PERMANENTES DE 5 O MAS AÑOS-SIN VARIEDAD	S	0,25
-1396714	23-033-007-00181-00074	62000	PASTOS PERMANENTES DE 5 O MAS AÑOS-SIN VARIEDAD	S	0,50
-1396713	23-033-007-00181-00023	62000	PASTOS PERMANENTES DE 5 O MAS AÑOS-SIN VARIEDAD	S	22,99
-1396711	23-033-007-00178-00001	62000	PASTOS PERMANENTES DE 5 O MAS AÑOS-SIN VARIEDAD	S	1,01
-1396708	23-002-007-00048-00001	62000	PASTOS PERMANENTES DE 5 O MAS AÑOS-SIN VARIEDAD	S	1,72
-1396706	23-002-007-00046-00001	62000	PASTOS PERMANENTES DE 5 O MAS AÑOS-SIN VARIEDAD	S	2,45
-1396705	23-002-007-00040-00001	62000	PASTOS PERMANENTES DE 5 O MAS AÑOS-SIN VARIEDAD	S	0,83
-1396704	23-002-007-00036-00001	62000	PASTOS PERMANENTES DE 5 O MAS AÑOS-SIN VARIEDAD	S	0,34
-1396703	23-002-007-00038-00001	62000	PASTOS PERMANENTES DE 5 O MAS AÑOS-SIN VARIEDAD	S	3,07
-1396701	23-002-007-00035-00001	62000	PASTOS PERMANENTES DE 5 O MAS AÑOS-SIN VARIEDAD	S	1,03
5572382	23-033-007-00181-00017	62000	PASTOS PERMANENTES DE 5 O MAS AÑOS-SIN VARIEDAD	S	3,98
1700000007121789	23-002-004-00204-00001	62000	PASTOS PERMANENTES DE 5 O MAS AÑOS-SIN VARIEDAD	S	10,65
1700000007121790	23-002-007-00114-00001	62000	PASTOS PERMANENTES DE 5 O MAS AÑOS-SIN VARIEDAD	S	1,25
1700000007121791	23-033-001-00453-00001	62000	PASTOS PERMANENTES DE 5 O MAS AÑOS-SIN VARIEDAD	S	0,98
1700000007121792	23-002-007-00042-00001	62000	PASTOS PERMANENTES DE 5 O MAS AÑOS-SIN VARIEDAD	S	3,07
1700000007121793	23-002-007-00042-00002	62000	PASTOS PERMANENTES DE 5 O MAS AÑOS-SIN VARIEDAD	S	9,56
1700000007121795	23-002-007-00042-00004	62000	PASTOS PERMANENTES DE 5 O MAS AÑOS-SIN VARIEDAD	S	3,32
1700000007121796	23-002-007-00042-00005	62000	PASTOS PERMANENTES DE 5 O MAS AÑOS-SIN VARIEDAD	S	16,52
1700000007121798	23-033-007-00179-00001	62000	PASTOS PERMANENTES DE 5 O MAS AÑOS-SIN VARIEDAD	S	1,84
1700000007121800	23-002-007-00041-00001	62000	PASTOS PERMANENTES DE 5 O MAS AÑOS-SIN VARIEDAD	S	0,51
1700000007121802	23-002-007-00034-00001	62000	PASTOS PERMANENTES DE 5 O MAS AÑOS-SIN VARIEDAD	S	2,47
1700000007121806	23-002-007-00032-00001	62000	PASTOS PERMANENTES DE 5 O MAS AÑOS-SIN VARIEDAD	S	10,36
1700000007121807	23-002-006-00035-00008	62000	PASTOS PERMANENTES DE 5 O MAS AÑOS-SIN VARIEDAD	S	3,04
1700000007121808	23-002-007-00029-00001	62000	PASTOS PERMANENTES DE 5 O MAS AÑOS-SIN VARIEDAD	S	8,76
1700000007121809	23-002-006-00035-00012	62000	PASTOS PERMANENTES DE 5 O MAS AÑOS-SIN VARIEDAD	S	3,12
1700000007121810	23-002-006-00035-00005	62000	PASTOS PERMANENTES DE 5 O MAS AÑOS-SIN VARIEDAD	S	12,45
1700000007121811	23-002-006-00035-00011	62000	PASTOS PERMANENTES DE 5 O MAS AÑOS-SIN VARIEDAD	S	0,67
1700000007121812	23-033-007-00267-00001	62000	PASTOS PERMANENTES DE 5 O MAS AÑOS-SIN VARIEDAD	S	6,51
1700000007121813	23-033-007-00293-00003	62000	PASTOS PERMANENTES DE 5 O MAS AÑOS-SIN VARIEDAD	S	6,46
1700000007121814	23-033-007-00307-00001	62000	PASTOS PERMANENTES DE 5 O MAS AÑOS-SIN VARIEDAD	S	1,79

(1) Con incidencias que retienen pago o deniegan el expediente.

(2) Se calcula sobre superficie declarada admisible.

(3) Aplicación del artículo 16 bis del RD 147/2023.

(4) Expediente con algunos recintos de pastos permanentes ubicados en espacios protegidos donde la carga ganadera mínima será 0,1 UGM/ha.

Puede verificar la integridad de una copia de este documento mediante la lectura del código QR adjunto o mediante el acceso a la dirección <https://ws050.juntadeandalucia.es/verificarFirma> indicando el código de VERIFICACIÓN

FIRMADO POR

RAQUEL MARIA ESPIN CRESPO

29/01/2025

VERIFICACIÓN

Pk2jmMURSWMFXCU9VKGJQRQ2Q7H5BP3

PÁG. 1989/2713





Recintos Determinados para el Cálculo de Garga Ganadera

<u>REF.</u>	<u>REFERENCIA SIGPAC</u>	<u>CULTIVO</u>	<u>DESCRIPCIÓN CULTIVO</u>	<u>S/R</u>	<u>SUP. RESUELTA (ha)</u>
1700000007121815	23-033-007-00316-00001	62000	PASTOS PERMANENTES DE 5 O MAS AÑOS-SIN VARIEDAD	S	1,79
1700000007121816	23-033-007-00317-00001	62000	PASTOS PERMANENTES DE 5 O MAS AÑOS-SIN VARIEDAD	S	1,76
1700000007121817	23-002-004-00229-00004	62000	PASTOS PERMANENTES DE 5 O MAS AÑOS-SIN VARIEDAD	S	1,15
1700000007121835	23-033-007-00274-00002	62000	PASTOS PERMANENTES DE 5 O MAS AÑOS-SIN VARIEDAD	S	19,81
1700000007121836	23-033-007-00288-00001	62000	PASTOS PERMANENTES DE 5 O MAS AÑOS-SIN VARIEDAD	S	6,59
1700000007121837	23-033-007-00290-00001	62000	PASTOS PERMANENTES DE 5 O MAS AÑOS-SIN VARIEDAD	S	2,70
1700000007121838	23-033-007-00289-00001	62000	PASTOS PERMANENTES DE 5 O MAS AÑOS-SIN VARIEDAD	S	5,13
1700000007121839	23-033-007-00281-00001	62000	PASTOS PERMANENTES DE 5 O MAS AÑOS-SIN VARIEDAD	S	3,09
1700000007121840	23-033-007-00291-00001	62000	PASTOS PERMANENTES DE 5 O MAS AÑOS-SIN VARIEDAD	S	1,53
1700000007121841	23-033-007-00315-00001	62000	PASTOS PERMANENTES DE 5 O MAS AÑOS-SIN VARIEDAD	S	1,84
1700000007121842	23-033-007-00274-00001	62000	PASTOS PERMANENTES DE 5 O MAS AÑOS-SIN VARIEDAD	S	4,09
1700000007121843	23-033-007-00288-00002	62000	PASTOS PERMANENTES DE 5 O MAS AÑOS-SIN VARIEDAD	S	1,62
1700000007121844	23-033-007-00293-00002	62000	PASTOS PERMANENTES DE 5 O MAS AÑOS-SIN VARIEDAD	S	1,28
1700000007121845	23-033-007-00289-00002	62000	PASTOS PERMANENTES DE 5 O MAS AÑOS-SIN VARIEDAD	S	2,08
1700000007121846	23-033-001-00453-00003	62000	PASTOS PERMANENTES DE 5 O MAS AÑOS-SIN VARIEDAD	S	4,80
1700000007121847	23-033-001-00453-00002	62000	PASTOS PERMANENTES DE 5 O MAS AÑOS-SIN VARIEDAD	S	0,09
1700000007121848	23-033-007-00318-00001	62000	PASTOS PERMANENTES DE 5 O MAS AÑOS-SIN VARIEDAD	S	1,44
1700000007121855	23-002-005-00132-00001	62000	PASTOS PERMANENTES DE 5 O MAS AÑOS-SIN VARIEDAD	S	0,33

(1) Con incidencias que retienen pago o deniegan el expediente.

(2) Se calcula sobre superficie declarada admisible.

(3) Aplicación del artículo 16 bis del RD 147/2023.

(4) Expediente con algunos recintos de pastos permanentes ubicados en espacios protegidos donde la carga ganadera mínima será 0,1 UGM/ha.

Puede verificar la integridad de una copia de este documento mediante la lectura del código QR adjunto o mediante el acceso a la dirección <https://ws050.juntadeandalucia.es/verificarFirma> indicando el código de VERIFICACIÓN

FIRMADO POR

RAQUEL MARIA ESPIN CRESPO

29/01/2025

VERIFICACIÓN

Pk2jmMURSWMFXCU9VKGJQRQ2Q7H5BP3

PÁG. 1990/2713





APELLIDOS Y NOMBRE / RAZÓN SOCIAL

GOMEZ ORTEGA FRANCISCA

NIF

****1943*

EXPEDIENTE

1140392

RESOLUCIÓN

CONCESIÓN DE LA AYUDA

DATOS DE MANTENIMIENTO UNIDADES

GRUPO DE PAGO	Sup. Dec. Admisible	Sup. Resuelta	Sobredecl.	% Sobredecl.
ZONAS DE MONTAÑA	22,47	22,47	0,00	0,00

RESUMEN DE PAGOS

	IMPORTE (Euros)			
	RESUELTO	FEADER	MAPA	CAPADR
Pago realizado	1.823,00	1.549,49	178,83	94,61
A pagar	81,83	69,56	8,03	4,24
TOTAL	1.904,83	1.619,05	186,86	98,85

APLICACIÓN DE REDUCCIONES Y PENALIZACIONES (%)

Criterios de subvencionabilidad (1)	Presentación tardía	Omisión declaración	Condicionabilidad
0,00	0,00	0,00	0,00

IMPORTE (Euros)

Calculado(2)	Reducción	Penalización	Reducción Penalización (3)	Penalización adicional	Resuelto	FEADER	MAPA	CAPADR
1.904,83 €	0,00 €	0,00 €	0,00 €	0,00 €	1.904,83 €	1.619,11 €	186,86 €	98,86 €
Importe Unitario:	93,00 €	Nuevo Importe Unitario:	84,77 €					

(1) Con incidencias que retienen pago o deniegan el expediente.

(2) Se calcula sobre superficie declarada admisible.

(3) Aplicación del artículo 16 bis del RD 147/2023.

(4) Expediente con algunos recintos de pastos permanentes ubicados en espacios protegidos donde la carga ganadera mínima será 0,1 UGM/ha.

Puede verificar la integridad de una copia de este documento mediante la lectura del código QR adjunto o mediante el acceso a la dirección <https://ws050.juntadeandalucia.es/verificarFirma> indicando el código de VERIFICACIÓN

FIRMADO POR	RAQUEL MARIA ESPIN CRESPO	29/01/2025	
VERIFICACIÓN	Pk2jmMURSWMFXC9VKGJQRQ2Q7H5BP3	PÁG. 1991/2713	

**RECINTOS PROPUESTOS**

REF.	REFERENCIA SIGPAC	CULTIVO	S/R	USO SIGPAC	Sup. Dec. admisible	Sup. Campo	Sup. Determ.	Sup. Resulta
-1141523	23-079-046-00106-0002	OLIVAR	R		0,16		0,16	0,16
-1141507	23-079-046-00106-0004	OLIVAR	R		0,03		0,03	0,03
-1141506	23-079-046-00106-0005	OLIVAR	R		0,14		0,14	0,14
-973026	23-079-046-00081-0003	OLIVAR	R		0,23		0,23	0,23
-99900	23-079-046-00097-0002	OLIVAR	S		0,02		0,02	0,02
-99899	23-079-046-00096-0002	OLIVAR	R		0,07		0,07	0,07
4618253	23-079-046-00003-0002	AVENA	S		0,81		0,81	0,81
4618276	23-079-047-00062-0002	OLIVAR	S		0,03		0,03	0,03
1700000007051567	23-079-046-00106-0009	OLIVAR	R		2,11		2,11	2,11
1700000007051568	23-079-047-00042-0002	OLIVAR	S		0,02		0,02	0,02
1700000007051569	23-079-046-00096-0001	OLIVAR	R		0,20		0,20	0,20
1700000007051570	23-079-046-00097-0001	OLIVAR	S		0,06		0,06	0,06
1700000007051571	23-079-046-00106-0007	OLIVAR	R		0,52		0,52	0,52
1700000007051572	23-079-047-00016-0004	OLIVAR	R		1,06		1,06	1,06
1700000007051573	23-079-047-00018-0001	OLIVAR	S		0,01		0,01	0,01
1700000007051574	23-079-047-00019-0001	OLIVAR	R		0,09		0,09	0,09
1700000007051575	23-079-047-00021-0002	OLIVAR	R		1,02		1,02	1,02
1700000007051576	23-079-047-00023-0005	OLIVAR	R		0,48		0,48	0,48
1700000007051577	23-079-047-00024-0002	OLIVAR	R		0,18		0,18	0,18
1700000007051578	23-079-047-00029-0004	OLIVAR	S		0,05		0,05	0,05
1700000007051579	23-079-047-00029-0004	OLIVAR	S		0,01		0,01	0,01
1700000007051580	23-079-047-00030-0001	OLIVAR	R		0,15		0,15	0,15
1700000007051581	23-079-047-00031-0002	OLIVAR	S		0,02		0,02	0,02
1700000007051582	23-079-047-00032-0003	OLIVAR	R		0,66		0,66	0,66
1700000007051583	23-079-047-00037-0001	OLIVAR	S		0,01		0,01	0,01
1700000007051584	23-079-047-00040-0001	OLIVAR	R		0,28		0,28	0,28
1700000007051585	23-079-047-00043-0001	OLIVAR	S		0,05		0,05	0,05
1700000007051586	23-079-047-00048-0004	OLIVAR	R		4,60		4,60	4,60
1700000007051587	23-079-047-00049-0002	OLIVAR	R		0,42		0,42	0,42
1700000007051588	23-079-047-00051-0001	OLIVAR	R		0,30		0,30	0,30
1700000007051589	23-079-047-00052-0001	OLIVAR	R		0,22		0,22	0,22
1700000007051590	23-079-047-00055-0004	OLIVAR	R		4,83		4,83	4,83
1700000007051591	23-079-047-00063-0001	OLIVAR	R		0,21		0,21	0,21
1700000007051592	23-079-047-00067-0001	OLIVAR	S		0,43		0,43	0,43
1700000007051593	23-079-047-00039-0004	OLIVAR	S		0,01		0,01	0,01
1700000007051595	23-079-046-00051-0005	OLIVAR	R		0,96		0,96	0,96
1700000007051596	23-079-046-00080-0002	OLIVAR	S		0,29		0,29	0,29
1700000007051597	23-079-046-00081-0004	OLIVAR	R		0,57		0,57	0,57
1700000007051598	23-079-046-00083-0003	OLIVAR	S		0,14		0,14	0,14
1700000007051599	23-079-047-00047-0001	OLIVAR	S		0,03		0,03	0,03
1700000007051600	23-079-047-00022-0001	OLIVAR	S		0,01		0,01	0,01
1700000007051601	23-079-047-00029-0004	OLIVAR	S		0,01		0,01	0,01
1700000007051602	23-079-047-00016-0002	OLIVAR	R		0,93		0,93	0,93
1700000007051603	23-079-047-00017-0001	OLIVAR	S		0,04		0,04	0,04

(1) Con incidencias que retienen pago o deniegan el expediente.

(2) Se calcula sobre superficie declarada admisible.

(3) Aplicación del artículo 16 bis del RD 147/2023.

(4) Expediente con algunos recintos de pastos permanentes ubicados en espacios protegidos donde la carga ganadera mínima será 0,1 UGM/ha.

Puede verificar la integridad de una copia de este documento mediante la lectura del código QR adjunto o mediante el acceso a la dirección <https://ws050.juntadeandalucia.es/verificarFirma> indicando el código de VERIFICACIÓN

FIRMADO POR

RAQUEL MARIA ESPIN CRESPO

29/01/2025

VERIFICACIÓN

Pk2jmMURSWMFXC9VKGJRQ2Q7H5BP3

PÁG. 1992/2713





APELLIDOS Y NOMBRE / RAZÓN SOCIAL
GONZÁLEZ ALGUACIL MARÍA ANTONIA

NIF
****3667*

EXPEDIENTE
13000001

RESOLUCIÓN
CONCESIÓN DE LA AYUDA

DATOS DE MANTENIMIENTO UNIDADES

GRUPO DE PAGO	Sup. Dec. Admisible	Sup. Resuelta	Sobredecl.	% Sobredecl.
ZONAS DE MONTAÑA	3,30	3,30	0,00	0,00

RESUMEN DE PAGOS

	IMPORTE (Euros)			
	RESUELTO	FEADER	MAPA	CAPADR
Pago realizado	306,90	260,87	30,11	15,92

APLICACIÓN DE REDUCCIONES Y PENALIZACIONES (%)

Criterios de subvencionabilidad (1)	Presentación tardía	Omisión declaración	Condicionalidad
0,00	0,00	0,00	0,00

IMPORTE (Euros)

Calculado(2)	Reducción	Penalización	Reducción Penalización (3)	Penalización adicional	Resuelto	FEADER	MAPA	CAPADR
306,90 €	0,00 €	0,00 €	0,00 €	0,00 €	306,90 €	260,87 €	30,11 €	15,92 €
Importe Unitario:	93,00 €	Nuevo Importe Unitario:	93,00 €					

RECINTOS PROPUESTOS

REF.	REFERENCIA SIGPAC	CULTIVO	S/R	USO SIGPAC	Sup. Dec. admisible	Sup. Campo	Sup. Determ.	Sup. Resuelta
-1104684	23-078-009-00525-0002	ALMENDROS	S		0,22		0,22	0,22
5120764	23-078-009-00525-0001	ALMENDROS	S		0,40		0,40	0,40
5120765	23-078-009-00164-0001	ALMENDROS	S		0,39		0,39	0,39
5120766	23-078-009-00523-0001	ALMENDROS	S		0,30		0,30	0,30
5120767	23-078-009-00213-0001	ALMENDROS	S		0,47		0,47	0,47
5120773	23-078-009-00586-0002	ALMENDROS	S		0,76		0,76	0,76
5120777	23-078-010-00542-0001	ALMENDROS	S		0,69		0,69	0,69
5120779	23-078-009-00567-0003	ALMENDROS	S		0,05		0,05	0,05
5120780	23-078-009-00567-0002	ALMENDROS	S		0,02		0,02	0,02

(1) Con incidencias que retienen pago o deniegan el expediente.

(2) Se calcula sobre superficie declarada admisible.

(3) Aplicación del artículo 16 bis del RD 147/2023.

(4) Expediente con algunos recintos de pastos permanentes ubicados en espacios protegidos donde la carga ganadera mínima será 0,1 UGM/ha.

Puede verificar la integridad de una copia de este documento mediante la lectura del código QR adjunto o mediante el acceso a la dirección <https://ws050.juntadeandalucia.es/verificarFirma> indicando el código de VERIFICACIÓN

FIRMADO POR	RAQUEL MARIA ESPIN CRESPO	29/01/2025	
VERIFICACIÓN	Pk2jmMURSWMFXCU9VKGJQRQ2Q7H5BP3	PÁG. 1993/2713	



APELLIDOS Y NOMBRE / RAZÓN SOCIAL

GONZALEZ ALGUACIL QUINTIN

NIF

****2451*

EXPEDIENTE

1021089

RESOLUCIÓN

CONCESIÓN DE LA AYUDA

DATOS DE MANTENIMIENTO UNIDADES

GRUPO DE PAGO	Sup. Dec. Admisible	Sup. Resuelta	Sobredecl.	% Sobredecl.
ZONAS DE MONTAÑA	27,15	27,15	0,00	0,00

RESUMEN DE PAGOS

	IMPORTE (Euros)			
	RESUELTO	FEADER	MAPA	CAPADR
Pago realizado	1.958,00	1.664,32	192,08	101,62
A pagar	88,00	74,80	8,63	4,57
TOTAL	2.046,00	1.739,12	200,71	106,19

APLICACIÓN DE REDUCCIONES Y PENALIZACIONES (%)

Criterios de subvencionabilidad (1)	Presentación tardía	Omisión declaración	Condicionabilidad
0,00	0,00	0,00	0,00

IMPORTE (Euros)

Calculado(2)	Reducción	Penalización	Reducción Penalización (3)	Penalización adicional	Resuelto	FEADER	MAPA	CAPADR
2.046,00 €	0,00 €	0,00 €	0,00 €	0,00 €	2.046,00 €	1.739,10 €	200,71 €	106,19 €
Importe Unitario:	93,00 €	Nuevo Importe Unitario:	75,36 €					

(1) Con incidencias que retienen pago o deniegan el expediente.

(2) Se calcula sobre superficie declarada admisible.

(3) Aplicación del artículo 16 bis del RD 147/2023.

(4) Expediente con algunos recintos de pastos permanentes ubicados en espacios protegidos donde la carga ganadera mínima será 0,1 UGM/ha.

Puede verificar la integridad de una copia de este documento mediante la lectura del código QR adjunto o mediante el acceso a la dirección <https://ws050.juntadeandalucia.es/verificarFirma> indicando el código de VERIFICACIÓN

FIRMADO POR	RAQUEL MARIA ESPIN CRESPO	29/01/2025	
VERIFICACIÓN	Pk2jmMURSWMFXC9VKGJQRQ2Q7H5BP3	PÁG. 1994/2713	



RECINTOS PROPUESTOS

REF.	REFERENCIA SIGPAC	CULTIVO	S/R	USO SIGPAC	Sup. Dec. admisible	Sup. Campo	Sup. Determ.	Sup. Resulta
5303292	23-097-015-00111-0055	OLIVAR	S		0,04		0,04	0,04
5516077	23-012-025-00045-0001	OLIVAR	S		0,11		0,11	0,11
5516078	23-012-025-00051-0002	OLIVAR	S		0,04		0,04	0,04
5516080	23-012-025-00054-0004	OLIVAR	S		2,47		2,47	2,47
5516084	23-012-025-09006-0004	OLIVAR	R		0,04		0,04	0,04
5516086	23-097-011-00321-0006	OLIVAR	S		0,02		0,02	0,02
5516090	23-097-011-00329-0005	OLIVAR	R		8,02		8,02	8,02
5516091	23-097-011-00330-0003	OLIVAR	R		4,16		4,16	4,16
5516092	23-097-011-02031-0001	OLIVAR	S		0,88		0,88	0,88
170000005844460	23-084-017-00268-0001	OLIVAR	S		0,03		0,03	0,03
170000005844461	23-097-015-00515-0001	OLIVAR	S		0,07		0,07	0,07
170000005844462	23-097-015-00516-0005	OLIVAR	S		0,03		0,03	0,03
170000005844463	23-097-009-00254-0003	OLIVAR	S		0,08		0,08	0,08
170000005844464	23-097-009-00259-0001	OLIVAR	S		4,94		4,94	4,94
170000005844465	23-097-008-00111-0001	OLIVAR	S		0,65		0,65	0,65
170000005844466	23-084-017-00274-0001	OLIVAR	S		0,02		0,02	0,02
170000005844467	23-097-008-00099-0001	OLIVAR	S		0,06		0,06	0,06
170000005844468	23-097-008-00100-0001	OLIVAR	S		0,21		0,21	0,21
170000005844469	23-084-017-00271-0001	OLIVAR	S		0,66		0,66	0,66
170000005844470	23-084-017-00285-0014	OLIVAR	S		0,04		0,04	0,04
170000005844471	23-084-017-00272-0001	OLIVAR	S		0,51		0,51	0,51
170000005844472	23-084-017-00285-0026	OLIVAR	S		0,06		0,06	0,06
170000005844473	23-084-017-00273-0001	OLIVAR	S		0,03		0,03	0,03
170000005844474	23-084-017-09017-0013	OLIVAR	S		0,03		0,03	0,03
170000005844475	23-097-009-00305-0001	OLIVAR	S		1,23		1,23	1,23
170000005844476	23-097-009-00308-0001	OLIVAR	S		0,01		0,01	0,01
170000005844477	23-097-009-00571-0003	OLIVAR	S		0,07		0,07	0,07
170000005844478	23-097-009-00571-0003	OLIVAR	S		0,01		0,01	0,01
170000005844479	23-097-009-09019-0008	OLIVAR	S		0,08		0,08	0,08
170000005844480	23-097-008-00101-0002	OLIVAR	S		1,14		1,14	1,14
170000005844481	23-097-009-00278-0004	OLIVAR	S		0,68		0,68	0,68
170000005844482	23-084-017-09017-0012	OLIVAR	S		0,02		0,02	0,02
170000005844483	23-084-017-00270-0001	OLIVAR	S		0,71		0,71	0,71

(1) Con incidencias que retienen pago o deniegan el expediente.

(2) Se calcula sobre superficie declarada admisible.

(3) Aplicación del artículo 16 bis del RD 147/2023.

(4) Expediente con algunos recintos de pastos permanentes ubicados en espacios protegidos donde la carga ganadera mínima será 0,1 UGM/ha.

Puede verificar la integridad de una copia de este documento mediante la lectura del código QR adjunto o mediante el acceso a la dirección <https://ws050.juntadeandalucia.es/verificarFirma> indicando el código de VERIFICACIÓN

FIRMADO POR

RAQUEL MARIA ESPIN CRESPO

29/01/2025

VERIFICACIÓN

Pk2jmMURSWMFXCu9VKGJRQ2Q7H5BP3

PÁG. 1995/2713





APELLIDOS Y NOMBRE / RAZÓN SOCIAL GONZALEZ BEDMAR JUAN ANTONIO **NIF** ****0426* **EXPEDIENTE** 1190576 **RESOLUCIÓN** CONCESIÓN DE LA AYUDA

DATOS DE MANTENIMIENTO UNIDADES

GRUPO DE PAGO ZONAS DE MONTAÑA **Sup. Dec. Admisible** 6,85 **Sup. Resuelta** 6,85 **Sobredecl.** 0,00 **% Sobredecl.** 0,00

RESUMEN DE PAGOS

IMPORTE (Euros)
RESUELTO 637,05 **FEADER** 541,49 **MAPA** 62,49 **CAPADR** 33,07
 Pago realizado

APLICACIÓN DE REDUCCIONES Y PENALIZACIONES (%)

Criterios de subvencionabilidad (1) 0,00 **Presentación tardía** 0,00 **Omisión declaración** 0,00 **Condicionalidad** 0,00

IMPORTE (Euros)

Calculado(2) 637,05 € **Reducción** 0,00 € **Penalización** 0,00 € **Reducción Penalización (3)** 0,00 € **Penalización adicional** 0,00 € **Resuelto** 637,05 € **FEADER** 541,49 € **MAPA** 62,49 € **CAPADR** 33,07 €
Importe Unitario: 93,00 € **Nuevo Importe Unitario:** 93,00 €

RECINTOS PROPUESTOS

REF.	REFERENCIA SIGPAC	CULTIVO	S/R	USO SIGPAC	Sup. Dec. admisible	Sup. Campo	Sup. Determ.	Sup. Resuelta
-140989	23-900-010-00070-0002	OLIVAR	R		6,24		6,24	6,24
-140966	23-900-010-00068-0001	OLIVAR	R		0,61		0,61	0,61

INCIDENCIAS**INCIDENCIA DESCRIPCIÓN**

- 86119 Carga ganadera NO cumple con el valor mínimo de 0,2 UGM/ha.
 Recinto:23-900-010-00070-00001 Cultivo:62000 PASTOS PERMANENTES DE 5 O MAS AÑOS-SIN VARIEDAD Secano Carga Ganadera:0
- 86121 Recinto superficie forrajera que no realiza la actividad de producción de pastoreo.
 Recinto:23-900-010-00070-00001 Cultivo:62000 PASTOS PERMANENTES DE 5 O MAS AÑOS-SIN VARIEDAD Secano Actividad Agraria del recinto:5
- 86122 Recinto superficie forrajera que realiza la actividad de producción de pastoreo y no declara el o los códigos del Registro de Explotaciones Ganaderas de Andalucía, REGA.
 Recinto:23-900-010-00070-00001 Cultivo:62000 PASTOS PERMANENTES DE 5 O MAS AÑOS-SIN VARIEDAD Secano
- 86124 Recinto de forrajera para Cálculo de Carga Ganadera que No pertenece a Explotación.
 Recinto:23-900-010-00070-00001 Cultivo:62000 PASTOS PERMANENTES DE 5 O MAS AÑOS-SIN VARIEDAD Secano

Datos considerados para el Cálculo de la Carga Ganadera del expediente

Superficie determinada para Cálculo Carga Ganadera: 0,00 ha
Carga Ganadera del Expediente: 0,00 ugm/ha

(1) Con incidencias que retienen pago o deniegan el expediente.

(2) Se calcula sobre superficie declarada admisible.

(3) Aplicación del artículo 16 bis del RD 147/2023.

(4) Expediente con algunos recintos de pastos permanentes ubicados en espacios protegidos donde la carga ganadera mínima será 0,1 UGM/ha.

Puede verificar la integridad de una copia de este documento mediante la lectura del código QR adjunto o mediante el acceso a la dirección <https://ws050.juntadeandalucia.es/verificarFirma> indicando el código de VERIFICACIÓN

FIRMADO POR	RAQUEL MARIA ESPIN CRESPO	29/01/2025
VERIFICACIÓN	Pk2jmMURSWMFXCU9VKGJRQ2Q7H5BP3	PÁG. 1996/2713





Incidencias de carga ganadera

INCIDENCIA DESCRIPCIÓN

- 86122 Recinto superficie forrajera que realiza la actividad de producción de pastoreo y no declara el o los códigos del Registro de Explotaciones Ganaderas de Andalucía, REGA.
Recinto:23-900-010-00070-00001 Cultivo:62000 PASTOS PERMANENTES DE 5 O MAS AÑOS-SIN VARIEDAD Secano
- 86124 Recinto de forrajera para Cálculo de Carga Ganadera que No pertenece a Explotación.
Recinto:23-900-010-00070-00001 Cultivo:62000 PASTOS PERMANENTES DE 5 O MAS AÑOS-SIN VARIEDAD Secano
- 86128 Recinto de Forrajeras que no ha contabilizado para Carga Ganadera por no tener una explotación válida para el cálculo de la Carga Ganadera
Recinto:23-100-026-00086-00012 Cultivo:62 PASTOS PERMANENTES DE 5 O MAS AÑOS-
Recinto:23-100-026-00086-00011 Cultivo:62 PASTOS PERMANENTES DE 5 O MAS AÑOS-
Recinto:23-100-026-00024-00001 Cultivo:62 PASTOS PERMANENTES DE 5 O MAS AÑOS-
Recinto:23-100-026-00086-00002 Cultivo:62 PASTOS PERMANENTES DE 5 O MAS AÑOS-
Recinto:23-100-026-00086-00004 Cultivo:62 PASTOS PERMANENTES DE 5 O MAS AÑOS-
Recinto:23-900-010-00070-00001 Cultivo:62 PASTOS PERMANENTES DE 5 O MAS AÑOS-
- 86132 Recinto superficie forrajera que no realiza la actividad de producción de pastoreo.
Recinto:23-900-010-00070-00001 Cultivo:62000 PASTOS PERMANENTES DE 5 O MAS AÑOS-SIN VARIEDAD Secano
- 86133 Recinto de forrajera No solicitado para Cálculo de Carga Ganadera que No pertenece a Explotación.
Recinto:23-100-026-00086-00012 Cultivo:62000 PASTOS PERMANENTES DE 5 O MAS AÑOS-SIN VARIEDAD Secano
Recinto:23-100-026-00086-00011 Cultivo:62000 PASTOS PERMANENTES DE 5 O MAS AÑOS-SIN VARIEDAD Secano
Recinto:23-100-026-00024-00001 Cultivo:62000 PASTOS PERMANENTES DE 5 O MAS AÑOS-SIN VARIEDAD Secano
Recinto:23-100-026-00086-00002 Cultivo:62000 PASTOS PERMANENTES DE 5 O MAS AÑOS-SIN VARIEDAD Secano
Recinto:23-100-026-00086-00004 Cultivo:62000 PASTOS PERMANENTES DE 5 O MAS AÑOS-SIN VARIEDAD Secano

(1) Con incidencias que retienen pago o deniegan el expediente.

(2) Se calcula sobre superficie declarada admisible.

(3) Aplicación del artículo 16 bis del RD 147/2023.

(4) Expediente con algunos recintos de pastos permanentes ubicados en espacios protegidos donde la carga ganadera mínima será 0,1 UGM/ha.

Puede verificar la integridad de una copia de este documento mediante la lectura del código QR adjunto o mediante el acceso a la dirección <https://ws050.juntadeandalucia.es/verificarFirma> indicando el código de VERIFICACIÓN

FIRMADO POR	RAQUEL MARIA ESPIN CRESPO	29/01/2025	
VERIFICACIÓN	Pk2jmMURSWMFXC9VKGJQR2Q7H5BP3	PÁG. 1997/2713	

**APELLIDOS Y NOMBRE / RAZÓN SOCIAL**

GONZALEZ GONZALEZ ALFONSA

NIF

****5594*

EXPEDIENTE

1022714

RESOLUCIÓN

CONCESIÓN DE LA AYUDA

DATOS DE MANTENIMIENTO UNIDADES

GRUPO DE PAGO	Sup. Dec. Admisible	Sup. Resuelta	Sobredecl.	% Sobredecl.
ZONAS DE MONTAÑA	11,78	11,69	0,09	0,76

RESUMEN DE PAGOS

	IMPORTE (Euros)			
	RESUELTO	FEADER	MAPA	CAPADR
Pago realizado	1.087,17	924,09	106,65	56,43

APLICACIÓN DE REDUCCIONES Y PENALIZACIONES (%)

Criterios de subvencionabilidad (1)	Presentación tardía	Omisión declaración	Condicionidad
0,00	0,00	0,00	0,00

IMPORTE (Euros)

Calculado(2)	Reducción	Penalización	Reducción Penalización (3)	Penalización adicional	Resuelto	FEADER	MAPA	CAPADR
1.095,54 €	8,37 €	0,00 €	0,00 €	0,00 €	1.087,17 €	924,09 €	106,65 €	56,43 €
Importe Unitario:	93,00 €		Nuevo Importe Unitario:	93,00 €				

(1) Con incidencias que retienen pago o deniegan el expediente.

(2) Se calcula sobre superficie declarada admisible.

(3) Aplicación del artículo 16 bis del RD 147/2023.

(4) Expediente con algunos recintos de pastos permanentes ubicados en espacios protegidos donde la carga ganadera mínima será 0,1 UGM/ha.

Puede verificar la integridad de una copia de este documento mediante la lectura del código QR adjunto o mediante el acceso a la dirección <https://ws050.juntadeandalucia.es/verificarFirma> indicando el código de VERIFICACIÓN

FIRMADO POR

RAQUEL MARIA ESPIN CRESPO

29/01/2025

VERIFICACIÓN

Pk2jmMURSWMFXCU9VKGJRQ2Q7H5BP3

PÁG. 1998/2713



**RECINTOS PROPUESTOS**

REF.	REFERENCIA SIGPAC	CULTIVO	S/R	USO SIGPAC	Sup. Dec. admisible	Sup. Campo	Sup. Determ.	Sup. Resulta
-1372194	23-023-001-00096-0002	OLIVAR	S		0,09		0,09	0,09
-1372192	23-023-002-00027-0001	OLIVAR	S		0,06		0,06	0,06
-1372188	23-023-002-00243-0002	OLIVAR	S		0,02		0,02	0,02
-1372187	23-023-002-00243-0001	OLIVAR	S		0,09		0,09	0,09
-1276495	23-023-002-00229-0003	OLIVAR	S		0,04		0,04	0,04
-1276494	23-023-002-00240-0001	OLIVAR	S		0,08		0,08	0,08
-1276465	23-023-002-00237-0001	OLIVAR	S		0,09		0,09	0,00
-964808	23-023-009-00191-0008	OLIVAR	S		0,02		0,02	0,02
-964807	23-023-009-00191-0007	OLIVAR	S		0,04		0,04	0,04
-964805	23-023-002-00242-0002	OLIVAR	S		0,07		0,07	0,07
5123488	23-023-001-00091-0001	OLIVAR	S		0,34		0,34	0,34
5123494	23-023-001-00092-0001	OLIVAR	S		1,03		1,03	1,03
5123497	23-023-001-00094-0001	OLIVAR	S		0,35		0,35	0,35
5123498	23-023-002-00028-0001	OLIVAR	S		0,02		0,02	0,02
5123503	23-023-002-00236-0001	OLIVAR	S		0,17		0,17	0,17
5123507	23-023-002-00238-0001	OLIVAR	S		0,28		0,28	0,28
5123521	23-023-002-00238-0002	OLIVAR	S		0,01		0,01	0,01
5123523	23-023-002-00241-0001	OLIVAR	R		0,08		0,08	0,08
5123526	23-023-002-00242-0001	OLIVAR	S		0,07		0,07	0,07
5123547	23-023-002-00245-0001	MELOCOTONEROS	R		0,04		0,04	0,04
5489117	23-023-010-00675-0001	OLIVAR	S		1,31		1,31	1,31
5489118	23-023-010-00645-0002	OLIVAR	S		0,98		0,98	0,98
5489119	23-023-010-00651-0001	OLIVAR	S		0,60		0,60	0,60
5489120	23-023-010-00646-0001	OLIVAR	S		0,75		0,75	0,75
1700000005163243	23-023-008-00276-0002	OLIVAR	S		0,03		0,03	0,03
1700000005163244	23-023-008-00276-0001	OLIVAR	S		0,38		0,38	0,38
1700000005163245	23-023-008-00071-0001	OLIVAR	S		0,15		0,15	0,15
1700000005163246	23-023-009-00068-0001	OLIVAR	S		0,01		0,01	0,01
1700000005163247	23-023-009-00436-0001	OLIVAR	S		0,14		0,14	0,14
1700000005163248	23-023-009-00106-0001	OLIVAR	R		0,26		0,26	0,26
1700000005163249	23-023-009-00081-0001	OLIVAR	S		0,69		0,69	0,69
1700000005163250	23-023-009-00191-0001	OLIVAR	S		0,38		0,38	0,38
1700000005163251	23-023-009-00192-0001	OLIVAR	S		1,56		1,56	1,56
1700000005163252	23-023-009-00187-0002	OLIVAR	S		0,40		0,40	0,40
1700000005163255	23-023-010-00056-0001	OLIVAR	S		0,45		0,45	0,45
1700000005163262	23-023-007-00282-0001	OLIVAR	S		0,50		0,50	0,50
1700000005163263	23-023-007-00283-0001	OLIVAR	S		0,14		0,14	0,14
1700000005163266	23-023-009-00068-0002	OLIVAR	S		0,02		0,02	0,02
1700000005163268	23-023-009-00436-0002	OLIVAR	S		0,04		0,04	0,04

INCIDENCIAS**INCIDENCIA DESCRIPCIÓN**

- 218 Superficie bruta de cruce en un recinto en el conjunto de las solicitudes supera superficie total que SIGPAC establece para él.
 Recinto:23-023-002-00237-00001 Cultivo:101010 OLIVAR-PICUAL Secano Suma de superficies declaradas para este recinto por todos los solicitantes (Áreas):43 Superficie SIGPAC medida para este recinto (Áreas):34 Exceso de superficie declarada (Hectáreas):0,09 Suma de superficies declaradas para este recinto por el solicitante (Áreas):9

(1) Con incidencias que retienen pago o deniegan el expediente.

(2) Se calcula sobre superficie declarada admisible.

(3) Aplicación del artículo 16 bis del RD 147/2023.

(4) Expediente con algunos recintos de pastos permanentes ubicados en espacios protegidos donde la carga ganadera mínima será 0,1 UGM/ha.

Puede verificar la integridad de una copia de este documento mediante la lectura del código QR adjunto o mediante el acceso a la dirección <https://ws050.juntadeandalucia.es/verificarFirma> indicando el código de VERIFICACIÓN

FIRMADO POR

RAQUEL MARIA ESPIN CRESPO

29/01/2025

VERIFICACIÓN

Pk2jmMURSWMFXC9VKGJRQ2Q7H5BP3

PÁG. 1999/2713



**APELLIDOS Y NOMBRE / RAZÓN SOCIAL**

GONZALEZ MERINO JUAN JESUS

NIF

****4290*

EXPEDIENTE

1042805

RESOLUCIÓN

CONCESIÓN DE LA AYUDA

DATOS DE MANTENIMIENTO UNIDADES

GRUPO DE PAGO	Sup. Dec. Admisible	Sup. Resuelta	Sobredecl.	% Sobredecl.
ZONAS DE MONTAÑA	39,11	38,91	0,20	0,51

RESUMEN DE PAGOS

	IMPORTE (Euros)			
	RESUELTO	FEADER	MAPA	CAPADR
Pago realizado	2.035,54	1.730,21	199,69	105,64

APLICACIÓN DE REDUCCIONES Y PENALIZACIONES (%)

Criterios de subvencionabilidad (1)	Presentación tardía	Omisión declaración	Condicionabilidad
0,00	0,00	0,00	0,00

IMPORTE (Euros)

Calculado(2)	Reducción	Penalización	Reducción Penalización (3)	Penalización adicional	Resuelto	FEADER	MAPA	CAPADR
2.046,00 €	10,46 €	0,00 €	0,00 €	0,00 €	2.035,54 €	1.730,21 €	199,69 €	105,64 €
Importe Unitario:	93,00 €	Nuevo Importe Unitario:	52,31 €					

(1) Con incidencias que retienen pago o deniegan el expediente.

(2) Se calcula sobre superficie declarada admisible.

(3) Aplicación del artículo 16 bis del RD 147/2023.

(4) Expediente con algunos recintos de pastos permanentes ubicados en espacios protegidos donde la carga ganadera mínima será 0,1 UGM/ha.

Puede verificar la integridad de una copia de este documento mediante la lectura del código QR adjunto o mediante el acceso a la dirección <https://ws050.juntadeandalucia.es/verificarFirma> indicando el código de VERIFICACIÓN

FIRMADO POR

RAQUEL MARIA ESPIN CRESPO

29/01/2025

VERIFICACIÓN

Pk2jmMURSWMFXCU9VKGJRQ2Q7H5BP3

PÁG. 2000/2713



**RECINTOS PROPUESTOS**

REF.	REFERENCIA SIGPAC	CULTIVO	S/R	USO SIGPAC	Sup. Dec. admisible	Sup. Campo	Sup. Determ.	Sup. Resuelta
-1013749	23-023-005-00043-0003	OLIVAR	S		0,07		0,07	0,07
-1013748	23-023-004-00055-0003	OLIVAR	S		0,02		0,02	0,02
-465983	23-018-006-00045-0001	OLIVAR	R		1,56		1,56	1,56
-465981	23-018-006-00069-0001	OLIVAR	R		1,39		1,39	1,39
-465980	23-018-006-00068-0001	OLIVAR	R		0,30		0,30	0,30
-465976	23-018-006-00040-0001	OLIVAR	R		0,57		0,57	0,57
-465961	23-018-006-00063-0001	OLIVAR	R		0,60		0,60	0,60
-465958	23-018-006-00065-0001	OLIVAR	R		0,20		0,20	0,20
-465934	23-018-006-00070-0001	OLIVAR	R		0,28		0,28	0,28
-465932	23-018-006-00070-0002	OLIVAR	R		1,02		1,02	1,02
-465931	23-018-006-00064-0001	OLIVAR	R		0,37		0,37	0,37
-465924	23-018-006-00042-0002	OLIVAR	S		2,56		2,56	2,56
-465908	23-018-006-00041-0001	OLIVAR	R		0,25		0,25	0,25
-465896	23-023-008-00412-0004	OLIVAR	S		0,01		0,01	0,01
-450157	23-023-007-00287-0002	OLIVAR	S		0,12		0,12	0,12
-37855	18-138-001-00047-0004	OLIVAR	S		0,28		0,28	0,28
4588568	23-018-006-00021-0001	OLIVAR	R		0,21		0,21	0,21
4588573	23-018-006-00066-0002	OLIVAR	R		0,98		0,98	0,98
4588583	23-018-006-00043-0002	OLIVAR	S		1,98		1,98	1,98
1700000005003855	23-023-008-00081-0004	OLIVAR	S		0,53		0,53	0,53
1700000005003856	23-023-008-00383-0002	OLIVAR	S		1,12		1,12	1,12
1700000005003857	23-023-008-00081-0005	OLIVAR	S		0,96		0,96	0,96
1700000005003858	23-023-008-00409-0001	OLIVAR	S		0,06		0,06	0,06
1700000005820179	23-023-004-00055-0001	OLIVAR	S		0,38		0,38	0,38
1700000005820180	23-023-004-00059-0001	OLIVAR	S		0,05		0,05	0,05
1700000005820182	23-023-006-00168-0001	OLIVAR	S		0,81		0,81	0,81
1700000005820185	23-023-005-00163-0001	OLIVAR	S		0,57		0,57	0,57
1700000005820186	23-023-005-00094-0001	OLIVAR	S		0,30		0,30	0,30
1700000005820187	23-023-007-00271-0002	OLIVAR	S		0,67		0,67	0,67
1700000005820188	23-023-007-00292-0001	OLIVAR	S		0,01		0,01	0,01
1700000005820189	23-023-008-00049-0001	OLIVAR	S		1,65	1,45	1,65	1,45
1700000005820190	23-023-008-00021-0001	OLIVAR	S		1,01		1,01	1,01
1700000005820191	23-023-004-09002-0005	OLIVAR	S		0,04		0,04	0,04
1700000005820192	23-023-005-00043-0002	OLIVAR	S		0,59		0,59	0,59
1700000005820194	23-067-012-00036-0001	OLIVAR	S		0,01		0,01	0,01
1700000005820195	23-067-012-00037-0002	OLIVAR	S		0,29		0,29	0,29
1700000005864481	23-023-009-00170-0006	OLIVAR	S		7,88		7,88	7,88
1700000005864482	23-023-009-00212-0001	OLIVAR	S		0,01		0,01	0,01
1700000005864483	23-023-009-00376-0003	OLIVAR	S		0,04		0,04	0,04
1700000005864484	23-023-009-00390-0004	OLIVAR	S		0,05		0,05	0,05
1700000005864485	23-023-009-00172-0001	OLIVAR	S		0,33		0,33	0,33
1700000005864486	23-023-009-00173-0002	OLIVAR	S		0,03		0,03	0,03
1700000006494352	18-138-001-00744-0004	OLIVAR	S		2,93		2,93	2,93
1700000006494359	18-138-001-00744-0006	OLIVAR	S		3,88		3,88	3,88
1700000006494365	18-138-001-00744-0007	OLIVAR	S		2,14		2,14	2,14

INCIDENCIAS**INCIDENCIA DESCRIPCIÓN**

- 86119 Carga ganadera NO cumple con el valor mínimo de 0,2 UGM/ha.
Recinto:23-023-008-00412-00005 Cultivo:62000 PASTOS PERMANENTES DE 5 O MAS AÑOS-SIN VARIEDAD Secano Carga Ganadera:0
- 86121 Recinto superficie forrajera que no realiza la actividad de producción de pastoreo.

(1) Con incidencias que retienen pago o deniegan el expediente.

(2) Se calcula sobre superficie declarada admisible.

(3) Aplicación del artículo 16 bis del RD 147/2023.

(4) Expediente con algunos recintos de pastos permanentes ubicados en espacios protegidos donde la carga ganadera mínima será 0,1 UGM/ha.

Puede verificar la integridad de una copia de este documento mediante la lectura del código QR adjunto o mediante el acceso a la dirección <https://ws050.juntadeandalucia.es/verificarFirma> indicando el código de VERIFICACIÓN

FIRMADO POR

RAQUEL MARIA ESPIN CRESPO

29/01/2025

VERIFICACIÓN

Pk2jmMURSWMFCU9VKGJQRQ2Q7H5BP3

PÁG. 2001/2713





INCIDENCIAS

INCIDENCIA DESCRIPCIÓN

- 86122 Recinto:23-023-008-00412-00005 Cultivo:62000 PASTOS PERMANENTES DE 5 O MAS AÑOS-SIN VARIEDAD Secano Actividad Agraria del recinto:5
Recinto superficie forrajera que realiza la actividad de producción de pastoreo y no declara el o los códigos del Registro de Explotaciones Ganaderas de Andalucía, REGA.
- 86124 Recinto de forrajera para Cálculo de Carga Ganadera que No pertenece a Explotación.
Recinto:23-023-008-00412-00005 Cultivo:62000 PASTOS PERMANENTES DE 5 O MAS AÑOS-SIN VARIEDAD Secano

Datos considerados para el Cálculo de la Carga Ganadera del expediente

Superficie determinada para Cálculo Carga Ganadera: 0,00 ha
Carga Ganadera del Expediente: 0,00 ugm/ha

Incidencias de carga ganadera

INCIDENCIA DESCRIPCIÓN

- 86122 Recinto superficie forrajera que realiza la actividad de producción de pastoreo y no declara el o los códigos del Registro de Explotaciones Ganaderas de Andalucía, REGA.
Recinto:23-023-008-00412-00005 Cultivo:62000 PASTOS PERMANENTES DE 5 O MAS AÑOS-SIN VARIEDAD Secano
- 86124 Recinto de forrajera para Cálculo de Carga Ganadera que No pertenece a Explotación.
Recinto:23-023-008-00412-00005 Cultivo:62000 PASTOS PERMANENTES DE 5 O MAS AÑOS-SIN VARIEDAD Secano
- 86128 Recinto de Forrajeras que no ha contabilizado para Carga Ganadera por no tener una explotación válida para el cálculo de la Carga Ganadera
Recinto:23-023-008-00412-00005 Cultivo:62 PASTOS PERMANENTES DE 5 O MAS AÑOS-
- 86132 Recinto superficie forrajera que no realiza la actividad de producción de pastoreo.
Recinto:23-023-008-00412-00005 Cultivo:62000 PASTOS PERMANENTES DE 5 O MAS AÑOS-SIN VARIEDAD Secano

(1) Con incidencias que retienen pago o deniegan el expediente.
(2) Se calcula sobre superficie declarada admisible.
(3) Aplicación del artículo 16 bis del RD 147/2023.
(4) Expediente con algunos recintos de pastos permanentes ubicados en espacios protegidos donde la carga ganadera mínima será 0,1 UGM/ha.

Puede verificar la integridad de una copia de este documento mediante la lectura del código QR adjunto o mediante el acceso a la dirección https://ws050.juntadeandalucia.es/verificarFirma indicando el código de VERIFICACIÓN			
FIRMADO POR	RAQUEL MARIA ESPIN CRESPO	29/01/2025	
VERIFICACIÓN	Pk2jmMURSWMFXCU9VKGJRQ2Q7H5BP3	PÁG. 2002/2713	



APELLIDOS Y NOMBRE / RAZÓN SOCIAL

GRANADOS MEDINA ÁNGEL LUIS

NIF
****4440*

EXPEDIENTE
1210736

RESOLUCIÓN
CONCESIÓN DE LA AYUDA

DATOS DE MANTENIMIENTO UNIDADES

GRUPO DE PAGO	Sup. Dec. Admisible	Sup. Resuelta	Sobredecl.	% Sobredecl.
ZONAS DE MONTAÑA	21,18	20,69	0,49	2,31

RESUMEN DE PAGOS

	IMPORTE (Euros)			
	RESUELTO	FEADER	MAPA	CAPADR
Pago realizado	1.790,44	1.521,87	175,64	92,93

APLICACIÓN DE REDUCCIONES Y PENALIZACIONES (%)

Criterios de subvencionabilidad (1)	Presentación tardía	Omisión declaración	Condicionabilidad
0,00	0,00	0,00	0,00

IMPORTE (Euros)

Calculado(2)	Reducción	Penalización	Reducción Penalización (3)	Penalización adicional	Resuelto	FEADER	MAPA	CAPADR
1.832,84 €	42,40 €	0,00 €	0,00 €	0,00 €	1.790,44 €	1.521,87 €	175,64 €	92,93 €
Importe Unitario:	93,00 €	Nuevo Importe Unitario:	86,54 €					

(1) Con incidencias que retienen pago o deniegan el expediente.

(2) Se calcula sobre superficie declarada admisible.

(3) Aplicación del artículo 16 bis del RD 147/2023.

(4) Expediente con algunos recintos de pastos permanentes ubicados en espacios protegidos donde la carga ganadera mínima será 0,1 UGM/ha.

Puede verificar la integridad de una copia de este documento mediante la lectura del código QR adjunto o mediante el acceso a la dirección <https://ws050.juntadeandalucia.es/verificarFirma> indicando el código de VERIFICACIÓN

FIRMADO POR	RAQUEL MARIA ESPIN CRESPO	29/01/2025	
VERIFICACIÓN	Pk2jmMURSWMFXCU9VKGJRRQ2Q7H5BP3	PÁG. 2003/2713	

**RECINTOS PROPUESTOS**

REF.	REFERENCIA SIGPAC	CULTIVO	S/R	USO SIGPAC	Sup. Dec. admisible	Sup. Campo	Sup. Determ.	Sup. Resuelta
-1341665	23-012-061-00123-0001	OLIVAR	S		0,12		0,12	0,12
-921021	23-012-055-00045-0006	OLIVAR	S		0,08		0,08	0,08
-921020	23-012-053-00091-0004	OLIVAR	S		0,02		0,02	0,02
170000006908474	23-012-016-00063-0001	OLIVAR	S		0,20		0,20	0,20
170000006908475	23-012-016-00066-0001	OLIVAR	S		0,01		0,01	0,01
170000006908476	23-012-016-00067-0001	OLIVAR	S		0,33		0,33	0,33
170000006908477	23-012-016-00068-0001	OLIVAR	S		0,02		0,02	0,02
170000006908478	23-012-016-00167-0001	OLIVAR	S		4,18		4,18	4,18
170000006908479	23-012-016-00168-0001	OLIVAR	S		0,19		0,19	0,19
170000006908480	23-012-016-00326-0001	OLIVAR	S		0,24		0,24	0,24
170000006908481	23-012-061-00123-0001	OLIVAR	S		0,48		0,48	0,48
170000006908482	23-012-053-00110-0002	OLIVAR	S		0,96		0,96	0,96
170000006908483	23-012-053-00268-0001	OLIVAR	S		1,92		1,92	1,92
170000006908484	23-012-053-00269-0001	OLIVAR	S		0,95		0,95	0,95
170000006908485	23-012-053-00270-0001	OLIVAR	S		0,90		0,90	0,90
170000006908486	23-012-053-00271-0001	OLIVAR	S		1,25		1,25	1,25
170000006908487	23-012-055-00245-0002	OLIVAR	S		0,01		0,01	0,01
170000006908489	23-012-055-00116-0003	OLIVAR	S		0,49		0,49	0,00
170000006908490	23-012-061-00136-0003	OLIVAR	S		1,05		1,05	1,05
170000006908491	23-012-061-00137-0001	OLIVAR	S		0,03		0,03	0,03
170000006908492	23-012-055-00044-0003	OLIVAR	S		0,15		0,15	0,15
170000006908493	23-012-055-00045-0001	OLIVAR	S		0,19		0,19	0,19
170000006908494	23-012-053-00091-0001	OLIVAR	S		2,69		2,69	2,69
170000006908495	23-012-053-00093-0001	OLIVAR	S		0,55		0,55	0,55
170000006908496	23-012-053-00265-0001	OLIVAR	S		1,91		1,91	1,91
170000006908497	23-012-053-00283-0005	OLIVAR	S		0,16		0,16	0,16
170000006908498	23-012-055-00041-0001	OLIVAR	S		0,82		0,82	0,82
170000006908499	23-012-016-00069-0002	OLIVAR	S		0,06		0,06	0,06
170000006908500	23-012-053-00086-0002	OLIVAR	R		0,01		0,01	0,01
170000006908502	23-012-055-00031-0001	OLIVAR	S		0,11		0,11	0,11
170000006908503	23-102-066-00033-0001	OLIVAR	S		0,01		0,01	0,01
170000006908504	23-102-066-00034-0001	OLIVAR	S		0,01		0,01	0,01
170000006908505	23-102-066-00035-0001	OLIVAR	S		0,01		0,01	0,01
170000006908506	23-102-066-00037-0001	OLIVAR	S		1,07		1,07	1,07

INCIDENCIAS**INCIDENCIA DESCRIPCIÓN**

242	Recinto pendiente de acreditación de titularidad. Recinto:23-012-055-00116-00003 Cultivo:101010 OLIVAR-PICUAL Secano
3795	Recinto declarado con una situación de riesgo de abandono. Recinto:23-012-053-00110-00003 Cultivo: -
86119	Carga ganadera NO cumple con el valor mínimo de 0,2 UGM/ha. Recinto:23-012-053-00110-00003 Cultivo:62000 PASTOS PERMANENTES DE 5 O MAS AÑOS-SIN VARIEDAD Secano Carga Ganadera:0
86121	Recinto superficie forrajera que no realiza la actividad de producción de pastoreo. Recinto:23-012-053-00110-00003 Cultivo:62000 PASTOS PERMANENTES DE 5 O MAS AÑOS-SIN VARIEDAD Secano Actividad Agraria del recinto:2
86122	Recinto superficie forrajera que realiza la actividad de producción de pastoreo y no declara el o los códigos del Registro de Explotaciones Ganaderas de Andalucía, REGA. Recinto:23-012-053-00110-00003 Cultivo:62000 PASTOS PERMANENTES DE 5 O MAS AÑOS-SIN VARIEDAD Secano
86124	Recinto de forrajera para Cálculo de Carga Ganadera que No pertenece a Explotación. Recinto:23-012-053-00110-00003 Cultivo:62000 PASTOS PERMANENTES DE 5 O MAS AÑOS-SIN VARIEDAD Secano

(1) Con incidencias que retienen pago o deniegan el expediente.

(2) Se calcula sobre superficie declarada admisible.

(3) Aplicación del artículo 16 bis del RD 147/2023.

(4) Expediente con algunos recintos de pastos permanentes ubicados en espacios protegidos donde la carga ganadera mínima será 0,1 UGM/ha.

Puede verificar la integridad de una copia de este documento mediante la lectura del código QR adjunto o mediante el acceso a la dirección <https://ws050.juntadeandalucia.es/verificarFirma> indicando el código de VERIFICACIÓN

FIRMADO POR

RAQUEL MARIA ESPIN CRESPO

29/01/2025

VERIFICACIÓN

Pk2jmMURSWMFXCU9VKGJRQ2Q7H5BP3

PÁG. 2004/2713





Datos considerados para el Cálculo de la Carga Ganadera del expediente

Superficie determinada para Cálculo Carga Ganadera: 0,00 ha
Carga Ganadera del Expediente: 0,00 ugm/ha

Incidencias de carga ganadera

INCIDENCIA DESCRIPCIÓN

86122	Recinto superficie forrajera que realiza la actividad de producción de pastoreo y no declara el o los códigos del Registro de Explotaciones Ganaderas de Andalucía, REGA. Recinto:23-012-053-00110-00003 Cultivo:62000 PASTOS PERMANENTES DE 5 O MAS AÑOS-SIN VARIEDAD Secano
86124	Recinto de forrajera para Cálculo de Carga Ganadera que No pertenece a Explotación. Recinto:23-012-053-00110-00003 Cultivo:62000 PASTOS PERMANENTES DE 5 O MAS AÑOS-SIN VARIEDAD Secano
86128	Recinto de Forrajeras que no ha contabilizado para Carga Ganadera por no tener una explotación válida para el cálculo de la Carga Ganadera Recinto:23-012-053-00110-00003 Cultivo:62 PASTOS PERMANENTES DE 5 O MAS AÑOS-
86132	Recinto superficie forrajera que no realiza la actividad de producción de pastoreo. Recinto:23-012-053-00110-00003 Cultivo:62000 PASTOS PERMANENTES DE 5 O MAS AÑOS-SIN VARIEDAD Secano

(1) Con incidencias que retienen pago o deniegan el expediente.
(2) Se calcula sobre superficie declarada admisible.
(3) Aplicación del artículo 16 bis del RD 147/2023.
(4) Expediente con algunos recintos de pastos permanentes ubicados en espacios protegidos donde la carga ganadera mínima será 0,1 UGM/ha.

Puede verificar la integridad de una copia de este documento mediante la lectura del código QR adjunto o mediante el acceso a la dirección <https://ws050.juntadeandalucia.es/verificarFirma> indicando el código de VERIFICACIÓN

FIRMADO POR	RAQUEL MARIA ESPIN CRESPO	29/01/2025
VERIFICACIÓN	Pk2jmMURSWMFXCu9VKGJRQ2Q7H5BP3	PÁG. 2005/2713





APELLIDOS Y NOMBRE / RAZÓN SOCIAL

GRAUS GRAUS IRENE

NIF

****4979*

EXPEDIENTE

1050942

RESOLUCIÓN

CONCESIÓN DE LA AYUDA

DATOS DE MANTENIMIENTO UNIDADES

GRUPO DE PAGO	Sup. Dec. Admisible	Sup. Resuelta	Sobredecl.	% Sobredecl.
ZONAS DE MONTAÑA	44,74	44,66	0,08	0,18

RESUMEN DE PAGOS

Pago realizado	IMPORTE (Euros)			
	RESUELTO	FEADER	MAPA	CAPADR
	2.042,34	1.735,99	200,35	106,00

APLICACIÓN DE REDUCCIONES Y PENALIZACIONES (%)

Criterios de subvencionabilidad (1)	Presentación tardía	Omisión declaración	Condicionalidad
0,00	0,00	0,00	0,00

IMPORTE (Euros)

Calculado(2)	Reducción	Penalización	Reducción Penalización (3)	Penalización adicional	Resuelto	FEADER	MAPA	CAPADR
2.046,00 €	3,66 €	0,00 €	0,00 €	0,00 €	2.042,34 €	1.735,99 €	200,35 €	106,00 €
Importe Unitario:	93,00 €	Nuevo Importe Unitario:			45,73 €			

RECINTOS PROPUESTOS

REF.	REFERENCIA SIGPAC	CULTIVO	S/R	USO SIGPAC	Sup. Dec. admisible	Sup. Campo	Sup. Determ.	Sup. Resuelta
-1552037	23-024-050-00056-0001	OLIVAR	S		0,02		0,02	0,02
-1317932	23-024-051-00010-0001	OLIVAR	S		0,03		0,03	0,03
-1077797	23-024-050-00018-0001	OLIVAR	S		0,15		0,15	0,15
-41055	23-024-026-00141-0001	OLIVAR	S		0,12		0,12	0,12
4099619	23-024-026-00130-0002	OLIVAR	R		4,87		4,87	4,87
170000005314538	23-024-025-00009-0003	PASTOS PERMANENTES DE 5 O MAS AÑOS	S		0,05		0,05	0,05
170000005314539	23-024-025-00009-0001	PASTOS PERMANENTES DE 5 O MAS AÑOS	S		1,44		1,44	1,44
170000005314540	23-024-024-00027-0001	PASTOS PERMANENTES DE 5 O MAS AÑOS	S		7,40		7,40	7,40
170000005314541	23-024-024-00007-0002	PASTOS PERMANENTES DE 5 O MAS AÑOS	S		1,43		1,43	1,43
170000005314542	23-024-025-00007-0002	PASTOS PERMANENTES DE 5 O MAS AÑOS	S		15,74		15,74	15,71
170000005314543	23-024-026-00028-0002	PASTOS PERMANENTES DE 5 O MAS AÑOS	S		3,95		3,95	3,95
170000005314551	23-024-026-00162-0001	OLIVAR	S		1,34		1,34	1,34
170000005314553	23-024-050-00018-0001	OLIVAR	R		2,08		2,08	2,03
170000005314554	23-024-050-00056-0001	OLIVAR	S		0,02		0,02	0,02
170000005314556	23-900-023-80003-0010	PATATA	R		0,11		0,11	0,11
170000005314559	23-024-051-00011-0003	OLIVAR	S		1,24		1,24	1,24
170000005314560	23-024-026-00096-0004	OLIVAR	S		4,75		4,75	4,75

INCIDENCIAS

INCIDENCIA DESCRIPCIÓN

- 4272 Verifica que las líneas de declaración de las Solicitudes Únicas no tienen solapes con la capa de Retroactividad Gráfica (ambas de la misma campaña) a nivel de expediente/línea de declaración gráfica de la solicitud.
 Recinto:23-024-025-00007-00002 Cultivo: - Agregado de la referencia del recinto.:0 Zona de la referencia del recinto.:0 Superficie solapada.:0,03 Id. Incid.:100417360
 Recinto:23-024-050-00018-00001 Cultivo: - Agregado de la referencia del recinto.:0 Zona de la referencia del recinto.:0 Superficie solapada.:0,05 Id. Incid.:100417361

(1) Con incidencias que retienen pago o deniegan el expediente.

(2) Se calcula sobre superficie declarada admisible.

(3) Aplicación del artículo 16 bis del RD 147/2023.

(4) Expediente con algunos recintos de pastos permanentes ubicados en espacios protegidos donde la carga ganadera mínima será 0,1 UGM/ha.

Puede verificar la integridad de una copia de este documento mediante la lectura del código QR adjunto o mediante el acceso a la dirección <https://ws050.juntadeandalucia.es/verificarFirma> indicando el código de VERIFICACIÓN

FIRMADO POR

RAQUEL MARIA ESPIN CRESPO

29/01/2025

VERIFICACIÓN

Pk2jmMURSWMFXCU9VKGJRQ2Q7H5BP3

PÁG. 2006/2713



**Datos considerados para el Cálculo de la Carga Ganadera del expediente**

Superficie determinada para Cálculo Carga Ganadera: 46,25 ha

Carga Ganadera del Expediente: 0,61 ugm/ha

Explotación	Especie	Ugm Calculada para CG
ES230210006065	BOVINA	4,53
ES230240006153	BOVINA	23,91

Recintos Determinados para el Cálculo de Garga Ganadera

REF.	REFERENCIA SIGPAC	CULTIVO	DESCRIPCIÓN CULTIVO	S/R	SUP. RESUELTA (ha)
170000005314535	23-021-021-00015-00002	62000	PASTOS PERMANENTES DE 5 O MAS AÑOS-SIN VARIEDAD	S	16,27
170000005314538	23-024-025-00009-00003	62000	PASTOS PERMANENTES DE 5 O MAS AÑOS-SIN VARIEDAD	S	0,05
170000005314539	23-024-025-00009-00001	62000	PASTOS PERMANENTES DE 5 O MAS AÑOS-SIN VARIEDAD	S	1,44
170000005314540	23-024-024-00027-00001	62000	PASTOS PERMANENTES DE 5 O MAS AÑOS-SIN VARIEDAD	S	7,40
170000005314541	23-024-024-00007-00002	62000	PASTOS PERMANENTES DE 5 O MAS AÑOS-SIN VARIEDAD	S	1,43
170000005314542	23-024-025-00007-00002	62000	PASTOS PERMANENTES DE 5 O MAS AÑOS-SIN VARIEDAD	S	15,71
170000005314543	23-024-026-00028-00002	62000	PASTOS PERMANENTES DE 5 O MAS AÑOS-SIN VARIEDAD	S	3,95

(1) Con incidencias que retienen pago o deniegan el expediente.

(2) Se calcula sobre superficie declarada admisible.

(3) Aplicación del artículo 16 bis del RD 147/2023.

(4) Expediente con algunos recintos de pastos permanentes ubicados en espacios protegidos donde la carga ganadera mínima será 0,1 UGM/ha.

Puede verificar la integridad de una copia de este documento mediante la lectura del código QR adjunto o mediante el acceso a la dirección <https://ws050.juntadeandalucia.es/verificarFirma> indicando el código de VERIFICACIÓN

FIRMADO POR

RAQUEL MARIA ESPIN CRESPO

29/01/2025

VERIFICACIÓN

Pk2jmMURSWMFXCU9VKGJQRQ2Q7H5BP3

PÁG. 2007/2713



**APELLIDOS Y NOMBRE / RAZÓN SOCIAL**

GRAUS RUIZ JOSE

NIF

****8117*

EXPEDIENTE

1168261

RESOLUCIÓN

CONCESIÓN DE LA AYUDA

DATOS DE MANTENIMIENTO UNIDADES

GRUPO DE PAGO	Sup. Dec. Admisible	Sup. Resuelta	Sobredecl.	% Sobredecl.
ZONAS DE MONTAÑA	61,79	61,79	0,00	0,00

RESUMEN DE PAGOS

	IMPORTE (Euros)			
	RESUELTO	FEADER	MAPA	CAPADR
Pago realizado	2.046,00	1.739,10	200,71	106,19

APLICACIÓN DE REDUCCIONES Y PENALIZACIONES (%)

Criterios de subvencionabilidad (1)	Presentación tardía	Omisión declaración	Condicionalidad
0,00	0,00	0,00	0,00

IMPORTE (Euros)

Calculado(2)	Reducción	Penalización	Reducción Penalización (3)	Penalización adicional	Resuelto	FEADER	MAPA	CAPADR
2.046,00 €	0,00 €	0,00 €	0,00 €	0,00 €	2.046,00 €	1.739,10 €	200,71 €	106,19 €
Importe Unitario:	93,00 €	Nuevo Importe Unitario:	33,11 €					

RECINTOS PROPUESTOS

REF.	REFERENCIA SIGPAC	CULTIVO	S/R	USO SIGPAC	Sup. Dec. admisible	Sup. Campo	Sup. Determ.	Sup. Resuelta
-969582	23-024-025-00037-0005	PASTOS PERMANENTES DE 5 O MAS AÑOS	S		0,01		0,01	0,01
-969581	23-024-024-00054-0006	PASTOS PERMANENTES DE 5 O MAS AÑOS	S		0,01		0,01	0,01
5488747	23-011-012-00090-0001	OLIVAR	S		2,28		2,28	2,28
5488756	23-011-012-00153-0001	OLIVAR	S		1,98		1,98	1,98
5488765	23-011-012-00154-0001	OLIVAR	S		0,49		0,49	0,49
170000006020386	23-024-026-00027-0002	PASTOS PERMANENTES DE 5 O MAS AÑOS	S		1,18		1,18	1,18
170000006020388	23-024-025-00011-0001	PASTOS PERMANENTES DE 5 O MAS AÑOS	S		6,98		6,98	6,98
170000006020389	23-024-025-00012-0001	PASTOS PERMANENTES DE 5 O MAS AÑOS	S		2,59		2,59	2,59
170000006020390	23-024-025-00033-0001	PASTOS PERMANENTES DE 5 O MAS AÑOS	S		2,39		2,39	2,39
170000006020391	23-024-024-00055-0003	PASTOS PERMANENTES DE 5 O MAS AÑOS	S		0,01		0,01	0,01
170000006020392	23-024-024-00055-0001	PASTOS PERMANENTES DE 5 O MAS AÑOS	S		4,33		4,33	4,33
170000006020393	23-024-024-00054-0006	PASTOS PERMANENTES DE 5 O MAS AÑOS	S		0,14		0,14	0,14
170000006020394	23-024-024-00054-0002	PASTOS PERMANENTES DE 5 O MAS AÑOS	S		26,18		26,18	26,18
170000006020409	23-024-050-00026-0001	OLIVAR	S		1,66		1,66	1,66
170000006020410	23-024-050-00055-0001	OLIVAR	S		0,08		0,08	0,08
170000006020421	23-024-050-00064-0001	OLIVAR	S		2,79		2,79	2,79
170000006020422	23-024-056-00058-0001	OLIVAR	S		0,07		0,07	0,07
170000006020423	23-024-056-00059-0001	OLIVAR	S		2,12		2,12	2,12
170000006020424	23-024-056-09003-0008	OLIVAR	S		0,04		0,04	0,04
170000006020425	23-024-026-00067-0002	OLIVAR	S		0,18		0,18	0,18
170000006020426	23-024-026-00211-0002	OLIVAR	S		3,67		3,67	3,67
170000006020427	23-024-050-00012-0003	OLIVAR	S		2,61		2,61	2,61

(1) Con incidencias que retienen pago o deniegan el expediente.

(2) Se calcula sobre superficie declarada admisible.

(3) Aplicación del artículo 16 bis del RD 147/2023.

(4) Expediente con algunos recintos de pastos permanentes ubicados en espacios protegidos donde la carga ganadera mínima será 0,1 UGM/ha.

Puede verificar la integridad de una copia de este documento mediante la lectura del código QR adjunto o mediante el acceso a la dirección <https://ws050.juntadeandalucia.es/verificarFirma> indicando el código de VERIFICACIÓN

FIRMADO POR

RAQUEL MARIA ESPIN CRESPO

29/01/2025

VERIFICACIÓN

Pk2jmMURSWMFXCU9VKGJRQ2Q7H5BP3

PÁG. 2008/2713



**Datos considerados para el Cálculo de la Carga Ganadera del expediente**

Superficie determinada para Cálculo Carga Ganadera: 43,82 ha

Carga Ganadera del Expediente: 0,94 ugm/ha

Explotación	Especie	Ugm Calculada para CG
ES230240000572	BOVINA	41,02

Recintos Determinados para el Cálculo de Garga Ganadera

REF.	REFERENCIA SIGPAC	CULTIVO	DESCRIPCIÓN CULTIVO	S/R	SUP. RESUELTA (ha)
-969582	23-024-025-00037-00005	62000	PASTOS PERMANENTES DE 5 O MAS AÑOS-SIN VARIEDAD	S	0,01
-969581	23-024-024-00054-00006	62000	PASTOS PERMANENTES DE 5 O MAS AÑOS-SIN VARIEDAD	S	0,01
1700000006020386	23-024-026-00027-00002	62000	PASTOS PERMANENTES DE 5 O MAS AÑOS-SIN VARIEDAD	S	1,18
1700000006020388	23-024-025-00011-00001	62000	PASTOS PERMANENTES DE 5 O MAS AÑOS-SIN VARIEDAD	S	6,98
1700000006020389	23-024-025-00012-00001	62000	PASTOS PERMANENTES DE 5 O MAS AÑOS-SIN VARIEDAD	S	2,59
1700000006020390	23-024-025-00033-00001	62000	PASTOS PERMANENTES DE 5 O MAS AÑOS-SIN VARIEDAD	S	2,39
1700000006020391	23-024-024-00055-00003	62000	PASTOS PERMANENTES DE 5 O MAS AÑOS-SIN VARIEDAD	S	0,01
1700000006020392	23-024-024-00055-00001	62000	PASTOS PERMANENTES DE 5 O MAS AÑOS-SIN VARIEDAD	S	4,33
1700000006020393	23-024-024-00054-00006	62000	PASTOS PERMANENTES DE 5 O MAS AÑOS-SIN VARIEDAD	S	0,14
1700000006020394	23-024-024-00054-00002	62000	PASTOS PERMANENTES DE 5 O MAS AÑOS-SIN VARIEDAD	S	26,18

(1) Con incidencias que retienen pago o deniegan el expediente.

(2) Se calcula sobre superficie declarada admisible.

(3) Aplicación del artículo 16 bis del RD 147/2023.

(4) Expediente con algunos recintos de pastos permanentes ubicados en espacios protegidos donde la carga ganadera mínima será 0,1 UGM/ha.

Puede verificar la integridad de una copia de este documento mediante la lectura del código QR adjunto o mediante el acceso a la dirección <https://ws050.juntadeandalucia.es/verificarFirma> indicando el código de VERIFICACIÓN

FIRMADO POR

RAQUEL MARIA ESPIN CRESPO

29/01/2025

VERIFICACIÓN

Pk2jmMURSWMFXCU9VKGJQRQ2Q7H5BP3

PÁG. 2009/2713



**APELLIDOS Y NOMBRE / RAZÓN SOCIAL**

GUERRERO LARA FORTUNATO

NIF

****5353*

EXPEDIENTE

1106467

RESOLUCIÓN

CONCESIÓN DE LA AYUDA

DATOS DE MANTENIMIENTO UNIDADES

GRUPO DE PAGO	Sup. Dec. Admisible	Sup. Resuelta	Sobredecl.	% Sobredecl.
ZONAS DE MONTAÑA	150,41	149,86	0,55	0,37

RESUMEN DE PAGOS

	IMPORTE (Euros)			
	RESUELTO	FEADER	MAPA	CAPADR
Pago realizado	2.038,52	1.732,74	199,98	105,80

APLICACIÓN DE REDUCCIONES Y PENALIZACIONES (%)

Criterios de subvencionabilidad (1)	Presentación tardía	Omisión declaración	Condicionalidad
0,00	0,00	0,00	0,00

IMPORTE (Euros)

Calculado(2)	Reducción	Penalización	Reducción Penalización (3)	Penalización adicional	Resuelto	FEADER	MAPA	CAPADR
2.046,00 €	7,48 €	0,00 €	0,00 €	0,00 €	2.038,52 €	1.732,74 €	199,98 €	105,80 €
Importe Unitario:	93,00 €	Nuevo Importe Unitario:	13,60 €					

RECINTOS PROPUESTOS

REF.	REFERENCIA SIGPAC	CULTIVO	S/R	USO SIGPAC	Sup. Dec. admisible	Sup. Campo	Sup. Determ.	Sup. Resuelta
-592956	14-043-038-09000-0042	OLIVAR	S		0,04		0,04	0,04
6867035	23-078-900-99000-9900	PASTOS PERMANENTES DE 5 O MAS AÑOS	S		131,94	131,94	131,94	131,39
1700000005463829	14-043-038-00040-0048	OLIVAR	S		9,70		9,70	9,70
1700000005463838	14-043-038-00064-0028	PASTOS PERMANENTES DE 5 O MAS AÑOS	S		5,69	5,69	5,69	5,69
1700000005463843	14-043-038-00040-0050	OLIVAR	S		0,68		0,68	0,68
1700000005463844	14-043-038-00064-0031	OLIVAR	S		1,81		1,81	1,81
1700000005463845	14-043-038-00064-0033	OLIVAR	S		0,50		0,50	0,50
1700000005463846	14-043-038-09000-0037	OLIVAR	S		0,05		0,05	0,05

INCIDENCIAS**INCIDENCIA DESCRIPCIÓN**

- 231 Recinto ficticio comunal declarado cuya superficie de cruce total supera la superficie total definida por la Autoridad gestora para ese recinto.
Recinto:23-078-900-99000-99002 Cultivo:62000 PASTOS PERMANENTES DE 5 O MAS AÑOS-SIN VARIEDAD Secano
- 232 Superficie de cruce en recinto ficticio comunal, mayor que superficie asignada neta resultante del reparto del ficticio comunal.
Recinto:23-078-900-99000-99002 Cultivo:62000 PASTOS PERMANENTES DE 5 O MAS AÑOS-SIN VARIEDAD Secano Diferencia penalizable (Hectáreas):0,55
- 3972 Recinto ficticio del que forma parte un recinto real cuyo identificativo presenta errores en las Declaraciones de pastos.
Recinto:23-078-900-99000-99002 Cultivo: -

(1) Con incidencias que retienen pago o deniegan el expediente.

(2) Se calcula sobre superficie declarada admisible.

(3) Aplicación del artículo 16 bis del RD 147/2023.

(4) Expediente con algunos recintos de pastos permanentes ubicados en espacios protegidos donde la carga ganadera mínima será 0,1 UGM/ha.

Puede verificar la integridad de una copia de este documento mediante la lectura del código QR adjunto o mediante el acceso a la dirección <https://ws050.juntadeandalucia.es/verificarFirma> indicando el código de VERIFICACIÓN

FIRMADO POR

RAQUEL MARIA ESPIN CRESPO

29/01/2025

VERIFICACIÓN

Pk2jmMURSWMFXCU9VKGJRQ2Q7H5BP3

PÁG. 2010/2713





Datos considerados para el Cálculo de la Carga Ganadera del expediente

Superficie determinada para Cálculo Carga Ganadera: 5,69 ha
Carga Ganadera del Expediente: 3,76 ugm/ha (4)

Explotación	Especie	Ugm Calculada para CG
ES140430000176	OVINA	21,41

Recintos Determinados para el Cálculo de Garga Ganadera

REF.	REFERENCIA SIGPAC	CULTIVO	DESCRIPCIÓN CULTIVO	S/R	SUP. RESUELTA (ha)
1700000005463838	14-043-038-00064-00028	62000	PASTOS PERMANENTES DE 5 O MAS AÑOS-SIN VARIEDAD	S	5,69

Incidencias de carga ganadera

INCIDENCIA DESCRIPCIÓN

232	Superficie de cruce en recinto ficticio comunal, mayor que superficie asignada neta resultante del reparto del ficticio comunal. Recinto:23-078-900-99000-99002 Cultivo:62000 PASTOS PERMANENTES DE 5 O MAS AÑOS-SIN VARIEDAD Secano Diferencia penalizable (Hectáreas):0,55
86128	Recinto de Forrajeras que no ha contabilizado para Carga Ganadera por no tener una explotación válida para el cálculo de la Carga Ganadera Recinto:23-078-900-99000-99002 Cultivo:62 PASTOS PERMANENTES DE 5 O MAS AÑOS-
86131	Recinto superficie forrajera con explotación ganadera según VAG que en REGA no tiene clasificación zootécnica permitida. Recinto:23-078-900-99000-99002 Cultivo:62000 PASTOS PERMANENTES DE 5 O MAS AÑOS-SIN VARIEDAD Secano Explotacion:ES239040001000

(1) Con incidencias que retienen pago o deniegan el expediente.
(2) Se calcula sobre superficie declarada admisible.
(3) Aplicación del artículo 16 bis del RD 147/2023.
(4) Expediente con algunos recintos de pastos permanentes ubicados en espacios protegidos donde la carga ganadera mínima será 0,1 UGM/ha.

Puede verificar la integridad de una copia de este documento mediante la lectura del código QR adjunto o mediante el acceso a la dirección <https://ws050.juntadeandalucia.es/verificarFirma> indicando el código de VERIFICACIÓN

FIRMADO POR	RAQUEL MARIA ESPIN CRESPO	29/01/2025
VERIFICACIÓN	Pk2jmMURSWMFXC9VKGJRQ2Q7H5BP3	PÁG. 2011/2713



**APELLIDOS Y NOMBRE / RAZÓN SOCIAL**

GUERRERO VILCHES JAVIER

NIF

****3721*

EXPEDIENTE

1243977

RESOLUCIÓN

CONCESIÓN DE LA AYUDA

DATOS DE MANTENIMIENTO UNIDADES**GRUPO DE PAGO**

ZONAS DE MONTAÑA

**Sup. Dec.
Admisible**

8,09

**Sup.
Resuelta**

8,09

Sobredecl.

0,00

% Sobredecl.

0,00

RESUMEN DE PAGOS**IMPORTE (Euros)**

	RESUELTO	FEADER	MAPA	CAPADR
Pago realizado	744,85	633,12	73,07	38,66

APLICACIÓN DE REDUCCIONES Y PENALIZACIONES (%)

Criterios de subvencionabilidad (1)	Presentación tardía	Omisión declaración	Condicionalidad
0,00	0,00	1,00	0,00

IMPORTE (Euros)

Calculado(2)	Reducción	Penalización	Reducción Penalización (3)	Penalización adicional	Resuelto	FEADER	MAPA	CAPADR
752,37 €	0,00 €	0,00 €	0,00 €	0,00 €	744,85 €	633,12 €	73,07 €	38,66 €
Importe Unitario:	93,00 €	Nuevo Importe Unitario:	93,00 €					

RECINTOS PROPUESTOS

REF.	REFERENCIA SIGPAC	CULTIVO	S/R	USO SIGPAC	Sup. Dec. admisible	Sup. Campo	Sup. Determ.	Sup. Resuelta
5320759	14-043-038-00048-0001	OLIVAR	S		4,11		4,11	4,11
5320764	14-043-038-00030-0001	OLIVAR	S		3,98		3,98	3,98

INCIDENCIAS**INCIDENCIA DESCRIPCIÓN**

- 231 Recinto ficticio comunal declarado cuya superficie de cruce total supera la superficie total definida por la Autoridad gestora para ese recinto.
Recinto:23-078-900-99000-99002 Cultivo:62000 PASTOS PERMANENTES DE 5 O MAS AÑOS-SIN VARIEDAD Secano
- 232 Superficie de cruce en recinto ficticio comunal, mayor que superficie asignada neta resultante del reparto del ficticio comunal.
Recinto:23-078-900-99000-99002 Cultivo:62000 PASTOS PERMANENTES DE 5 O MAS AÑOS-SIN VARIEDAD Secano Diferencia penalizable (Hectáreas):0,97
- 256 Solicitud con recintos no declarados en campaña actual con una reducción por omisión de superficie superior al 3%
CÓDIGO PARA EL PORCENTAJE DE REDUCCIÓN POR OMISIÓN QUE CORRESPONDE A LA SOLICITUD:1
- 3972 Recinto ficticio del que forma parte un recinto real cuyo identificativo presenta errores en las Declaraciones de pastos.
Recinto:23-078-900-99000-99002 Cultivo: -
- 86120 Para explotaciones de pastos permanentes ubicadas en espacios protegidos la carga ganadera mínima será 0,1 UGM/ha.
Recinto:23-078-900-99000-99002 Cultivo:62000 PASTOS PERMANENTES DE 5 O MAS AÑOS-SIN VARIEDAD Secano Carga Ganadera:0

Datos considerados para el Cálculo de la Carga Ganadera del expediente

Superficie determinada para Cálculo Carga Ganadera: 0,00 ha

Carga Ganadera del Expediente: 0,00 ugm/ha

(1) Con incidencias que retienen pago o deniegan el expediente.

(2) Se calcula sobre superficie declarada admisible.

(3) Aplicación del artículo 16 bis del RD 147/2023.

(4) Expediente con algunos recintos de pastos permanentes ubicados en espacios protegidos donde la carga ganadera mínima será 0,1 UGM/ha.

Puede verificar la integridad de una copia de este documento mediante la lectura del código QR adjunto o mediante el acceso a la dirección <https://ws050.juntadeandalucia.es/verificarFirma> indicando el código de VERIFICACIÓN

FIRMADO POR

RAQUEL MARIA ESPIN CRESPO

29/01/2025

VERIFICACIÓN

Pk2jmMURSWMFXCU9VKGJQRQ2Q7H5BP3

PÁG. 2012/2713





Incidencias de carga ganadera

INCIDENCIA DESCRIPCIÓN

232	Superficie de cruce en recinto ficticio comunal, mayor que superficie asignada neta resultante del reparto del ficticio comunal. Recinto:23-078-900-99000-99002 Cultivo:62000 PASTOS PERMANENTES DE 5 O MAS AÑOS-SIN VARIEDAD Secano Diferencia penalizable (Hectáreas):0,97
86128	Recinto de Forrajeras que no ha contabilizado para Carga Ganadera por no tener una explotación válida para el cálculo de la Carga Ganadera Recinto:23-078-900-99000-99002 Cultivo:62 PASTOS PERMANENTES DE 5 O MAS AÑOS-
86131	Recinto superficie forrajera con explotación ganadera según VAG que en REGA no tiene clasificación zootécnica permitida. Recinto:23-078-900-99000-99002 Cultivo:62000 PASTOS PERMANENTES DE 5 O MAS AÑOS-SIN VARIEDAD Secano Explotacion:ES239040001000

(1) Con incidencias que retienen pago o deniegan el expediente.

(2) Se calcula sobre superficie declarada admisible.

(3) Aplicación del artículo 16 bis del RD 147/2023.

(4) Expediente con algunos recintos de pastos permanentes ubicados en espacios protegidos donde la carga ganadera mínima será 0,1 UGM/ha.

Puede verificar la integridad de una copia de este documento mediante la lectura del código QR adjunto o mediante el acceso a la dirección <https://ws050.juntadeandalucia.es/verificarFirma> indicando el código de VERIFICACIÓN

FIRMADO POR	RAQUEL MARIA ESPIN CRESPO	29/01/2025	
VERIFICACIÓN	Pk2jmMURSWMFXC9VKGJRQ2Q7H5BP3	PÁG. 2013/2713	

**APELLIDOS Y NOMBRE / RAZÓN SOCIAL**

GUZMAN VALVERDE JOSE JAIME

NIF

****1679*

EXPEDIENTE

1198690

RESOLUCIÓN

CONCESIÓN DE LA AYUDA

DATOS DE MANTENIMIENTO UNIDADES**GRUPO DE PAGO**

ZONAS DE MONTAÑA

**Sup. Dec.
Admisible**

19,18

**Sup.
Resuelta**

19,18

Sobredecl.

0,00

% Sobredecl.

0,00

RESUMEN DE PAGOS

	IMPORTE (Euros)			
	RESUELTO	FEADER	MAPA	CAPADR
Pago realizado	1.705,99	1.450,09	167,36	88,54

APLICACIÓN DE REDUCCIONES Y PENALIZACIONES (%)

Criterios de subvencionabilidad (1)	Presentación tardía	Omisión declaración	Condicionalidad
0,00	0,00	0,00	0,00

IMPORTE (Euros)

Calculado(2)	Reducción	Penalización	Reducción Penalización (3)	Penalización adicional	Resuelto	FEADER	MAPA	CAPADR
1.705,99 €	0,00 €	0,00 €	0,00 €	0,00 €	1.705,99 €	1.450,09 €	167,36 €	88,54 €
Importe Unitario:	93,00 €	Nuevo Importe Unitario:	88,95 €					

RECINTOS PROPUESTOS

REF.	REFERENCIA SIGPAC	CULTIVO	S/R	USO SIGPAC	Sup. Dec. admisible	Sup. Campo	Sup. Determ.	Sup. Resuelta
-1259496	23-044-003-00353-0001	OLIVAR	S		0,50		0,50	0,50
-1259495	23-044-003-00352-0002	OLIVAR	S		0,60		0,60	0,60
-1259494	23-044-003-00156-0002	OLIVAR	S		0,07		0,07	0,07
-1259493	23-044-003-00156-0002	OLIVAR	S		0,01		0,01	0,01
1700000004733842	23-044-007-00350-0001	OLIVAR	S		0,01		0,01	0,01
1700000004733843	23-044-007-00352-0001	OLIVAR	S		2,17		2,17	2,17
1700000004733845	23-044-007-00352-0001	OLIVAR	S		0,02		0,02	0,02
1700000004733846	23-044-007-00353-0001	OLIVAR	S		3,75		3,75	3,75
1700000004733847	23-044-007-09017-0001	OLIVAR	S		0,05		0,05	0,05
1700000004733848	23-044-025-00092-0007	OLIVAR	S		0,53		0,53	0,53
1700000004733849	23-044-025-00092-0005	ALMENDROS	S		0,37		0,37	0,37
1700000004736418	23-044-003-00155-0002	OLIVAR	S		1,47		1,47	1,47
1700000004736419	23-044-003-09024-0002	OLIVAR	S		0,03		0,03	0,03
1700000004736420	23-044-025-00017-0001	OLIVAR	S		0,60		0,60	0,60
1700000004736421	23-044-025-00020-0001	OLIVAR	S		0,02		0,02	0,02
1700000004736422	23-044-025-00090-0002	OLIVAR	S		4,76		4,76	4,76
1700000004736423	23-044-025-00092-0007	OLIVAR	S		1,06		1,06	1,06
1700000004736424	23-044-025-00093-0007	OLIVAR	S		0,05		0,05	0,05
1700000004736426	23-044-025-00016-0001	OLIVAR	S		1,89		1,89	1,89
1700000004736427	23-044-025-00018-0001	OLIVAR	S		0,03		0,03	0,03
1700000004736428	23-044-025-00019-0001	OLIVAR	S		0,01		0,01	0,01
1700000004736429	23-044-025-00008-0001	OLIVAR	S		1,18		1,18	1,18

(1) Con incidencias que retienen pago o deniegan el expediente.

(2) Se calcula sobre superficie declarada admisible.

(3) Aplicación del artículo 16 bis del RD 147/2023.

(4) Expediente con algunos recintos de pastos permanentes ubicados en espacios protegidos donde la carga ganadera mínima será 0,1 UGM/ha.

Puede verificar la integridad de una copia de este documento mediante la lectura del código QR adjunto o mediante el acceso a la dirección <https://ws050.juntadeandalucia.es/verificarFirma> indicando el código de VERIFICACIÓN

FIRMADO POR

RAQUEL MARIA ESPIN CRESPO

29/01/2025

VERIFICACIÓN

Pk2jmMURSWMFXCU9VKGJRQ2Q7H5BP3

PÁG. 2014/2713





INCIDENCIAS

INCIDENCIA DESCRIPCIÓN

- 452 Actividad agraria declarada en un recinto no compatible con el uso PA, PR o PS asignado en SIGPAC para ese recinto.
Recinto:23-044-025-00092-00002 Cultivo:62000 PASTOS PERMANENTES DE 5 O MAS AÑOS-SIN VARIEDAD Secano USO ASIGNADO EN SIGPAC:PA
- 86120 Para explotaciones de pastos permanentes ubicadas en espacios protegidos la carga ganadera mínima será 0,1 UGM/ha.
Recinto:23-044-025-00092-00002 Cultivo:62000 PASTOS PERMANENTES DE 5 O MAS AÑOS-SIN VARIEDAD Secano Carga Ganadera:0
- 86121 Recinto superficie forrajera que no realiza la actividad de producción de pastoreo.
Recinto:23-044-025-00092-00002 Cultivo:62000 PASTOS PERMANENTES DE 5 O MAS AÑOS-SIN VARIEDAD Secano Actividad Agraria del recinto:2
- 86122 Recinto superficie forrajera que realiza la actividad de producción de pastoreo y no declara el o los códigos del Registro de Explotaciones Ganaderas de Andalucía, REGA.
Recinto:23-044-025-00092-00002 Cultivo:62000 PASTOS PERMANENTES DE 5 O MAS AÑOS-SIN VARIEDAD Secano
- 86124 Recinto de forrajera para Cálculo de Carga Ganadera que No pertenece a Explotación.
Recinto:23-044-025-00092-00002 Cultivo:62000 PASTOS PERMANENTES DE 5 O MAS AÑOS-SIN VARIEDAD Secano

Datos considerados para el Cálculo de la Carga Ganadera del expediente

Superficie determinada para Cálculo Carga Ganadera: 0,00 ha
Carga Ganadera del Expediente: 0,00 ugm/ha

Incidenias de carga ganadera

INCIDENCIA DESCRIPCIÓN

- 452 Actividad agraria declarada en un recinto no compatible con el uso PA, PR o PS asignado en SIGPAC para ese recinto.
Recinto:23-044-025-00092-00002 Cultivo:62000 PASTOS PERMANENTES DE 5 O MAS AÑOS-SIN VARIEDAD Secano USO ASIGNADO EN SIGPAC:PA
- 86122 Recinto superficie forrajera que realiza la actividad de producción de pastoreo y no declara el o los códigos del Registro de Explotaciones Ganaderas de Andalucía, REGA.
Recinto:23-044-025-00092-00002 Cultivo:62000 PASTOS PERMANENTES DE 5 O MAS AÑOS-SIN VARIEDAD Secano
- 86124 Recinto de forrajera para Cálculo de Carga Ganadera que No pertenece a Explotación.
Recinto:23-044-025-00092-00002 Cultivo:62000 PASTOS PERMANENTES DE 5 O MAS AÑOS-SIN VARIEDAD Secano
- 86128 Recinto de Forrajeras que no ha contabilizado para Carga Ganadera por no tener una explotación válida para el cálculo de la Carga Ganadera
Recinto:23-044-025-00092-00002 Cultivo:62 PASTOS PERMANENTES DE 5 O MAS AÑOS-
- 86132 Recinto superficie forrajera que no realiza la actividad de producción de pastoreo.
Recinto:23-044-025-00092-00002 Cultivo:62000 PASTOS PERMANENTES DE 5 O MAS AÑOS-SIN VARIEDAD Secano

(1) Con incidencias que retienen pago o deniegan el expediente.
 (2) Se calcula sobre superficie declarada admisible.
 (3) Aplicación del artículo 16 bis del RD 147/2023.
 (4) Expediente con algunos recintos de pastos permanentes ubicados en espacios protegidos donde la carga ganadera mínima será 0,1 UGM/ha.

Puede verificar la integridad de una copia de este documento mediante la lectura del código QR adjunto o mediante el acceso a la dirección <https://ws050.juntadeandalucia.es/verificarFirma> indicando el código de VERIFICACIÓN

FIRMADO POR	RAQUEL MARIA ESPIN CRESPO	29/01/2025	
VERIFICACIÓN	Pk2jmMURSWMFXCU9VKGJRQ2Q7H5BP3	PÁG. 2015/2713	

**APELLIDOS Y NOMBRE / RAZÓN SOCIAL**

HEREDIA CABEZA AMPARO

NIF

****1466*

EXPEDIENTE

1169939

RESOLUCIÓN

CONCESIÓN DE LA AYUDA

DATOS DE MANTENIMIENTO UNIDADES

GRUPO DE PAGO	Sup. Dec. Admisible	Sup. Resuelta	Sobredecl.	% Sobredecl.
ZONAS DE MONTAÑA	80,99	80,84	0,15	0,19

RESUMEN DE PAGOS

	IMPORTE (Euros)			
	RESUELTO	FEADER	MAPA	CAPADR
Pago realizado	2.042,21	1.735,88	200,34	105,99

APLICACIÓN DE REDUCCIONES Y PENALIZACIONES (%)

Criterios de subvencionabilidad (1)	Presentación tardía	Omisión declaración	Condicionabilidad
0,00	0,00	0,00	0,00

IMPORTE (Euros)

Calculado(2)	Reducción	Penalización	Reducción Penalización (3)	Penalización adicional	Resuelto	FEADER	MAPA	CAPADR
2.046,00 €	3,79 €	0,00 €	0,00 €	0,00 €	2.042,21 €	1.735,88 €	200,34 €	105,99 €
Importe Unitario:	93,00 €	Nuevo Importe Unitario:	25,26 €					

(1) Con incidencias que retienen pago o deniegan el expediente.

(2) Se calcula sobre superficie declarada admisible.

(3) Aplicación del artículo 16 bis del RD 147/2023.

(4) Expediente con algunos recintos de pastos permanentes ubicados en espacios protegidos donde la carga ganadera mínima será 0,1 UGM/ha.

Puede verificar la integridad de una copia de este documento mediante la lectura del código QR adjunto o mediante el acceso a la dirección <https://ws050.juntadeandalucia.es/verificarFirma> indicando el código de VERIFICACIÓN

FIRMADO POR

RAQUEL MARIA ESPIN CRESPO

29/01/2025

VERIFICACIÓN

Pk2jmMURSWMFXCU9VKGJRRQ2Q7H5BP3

PÁG. 2016/2713





RECINTOS PROPUESTOS

REF.	REFERENCIA SIGPAC	CULTIVO	S/R	USO SIGPAC	Sup. Dec. admisible	Sup. Campo	Sup. Determ.	Sup. Resuelta
-1251497	23-026-002-00584-0002	OLIVAR	S		0,02		0,02	0,02
-1251495	23-025-011-00221-0001	OLIVAR	S		0,04		0,04	0,04
-924912	23-026-004-00002-0016	OLIVAR	S		0,01		0,01	0,01
-924911	23-026-004-00002-0015	OLIVAR	S		0,05		0,05	0,05
-924910	23-026-004-00002-0012	OLIVAR	S		0,01		0,01	0,01
-439717	23-034-011-00016-0005	BARBECHO TRADICIONAL	S		0,04		0,04	0,04
-439716	23-025-011-00210-0001	OLIVAR	S		9,09		9,09	9,09
-439715	23-025-011-00209-0001	OLIVAR	S		3,45		3,45	3,45
-124834	23-025-011-00177-0003	OLIVAR	S		4,50		4,50	4,50
-48948	23-034-011-00005-0006	BARBECHO TRADICIONAL	R		0,06		0,06	0,06
4164118	23-025-011-00178-0001	OLIVAR	S		22,66		22,66	22,66
5479869	23-026-002-00080-0005	OTROS FRUTALES	S		0,04		0,04	0,04
5479870	23-026-004-00002-0003	OLIVAR	S		0,26		0,26	0,26
5480046	23-034-011-00133-0001	BARBECHO TRADICIONAL	R		0,11		0,11	0,11
5480091	23-034-011-00244-0002	OLIVAR	R		0,11		0,11	0,11
5480109	23-034-010-00517-0004	BARBECHO TRADICIONAL	S		0,04		0,04	0,04
5480110	23-034-010-00517-0005	BARBECHO TRADICIONAL	S		0,05		0,05	0,05
5480118	23-034-010-00517-0008	BARBECHO TRADICIONAL	S		0,01		0,01	0,01
5480120	23-034-010-00517-0009	OTROS FRUTALES	S		0,08		0,08	0,08
5480125	23-034-010-00517-0010	OTROS FRUTALES	S		0,05		0,05	0,05
1700000006731880	23-034-010-00532-0005	BARBECHO TRADICIONAL	S		0,09		0,09	0,09
1700000006731887	23-034-010-00522-0001	BARBECHO TRADICIONAL	R		0,11		0,11	0,11
1700000006731888	23-034-010-00523-0001	BARBECHO TRADICIONAL	R		0,14		0,14	0,14
1700000006731889	23-034-010-00527-0002	BARBECHO TRADICIONAL	R		0,04		0,04	0,04
1700000006731890	23-034-010-00528-0001	BARBECHO TRADICIONAL	R		0,14		0,14	0,14
1700000006731891	23-034-010-00529-0001	BARBECHO TRADICIONAL	R		0,18		0,18	0,18
1700000006731892	23-034-010-00534-0003	BARBECHO TRADICIONAL	R		0,13		0,13	0,13
1700000006731893	23-034-010-00535-0004	BARBECHO TRADICIONAL	R		0,29		0,29	0,29
1700000006731894	23-034-010-00540-0002	BARBECHO TRADICIONAL	R		0,29		0,29	0,29
1700000006731895	23-034-010-00541-0001	BARBECHO TRADICIONAL	R		0,22		0,22	0,22
1700000006731896	23-034-010-00526-0002	BARBECHO TRADICIONAL	R		0,11		0,11	0,11
1700000006731897	23-034-010-00530-0001	BARBECHO TRADICIONAL	S		0,05		0,05	0,05
1700000006731898	23-034-010-00532-0006	BARBECHO TRADICIONAL	S		0,05		0,05	0,05
1700000006731899	23-034-011-00003-0003	BARBECHO TRADICIONAL	R		0,09		0,09	0,09
1700000006731900	23-034-011-00006-0001	BARBECHO TRADICIONAL	R		0,27		0,27	0,27
1700000006731901	23-034-011-00007-0001	BARBECHO TRADICIONAL	R		0,09		0,09	0,09
1700000006731902	23-034-011-00008-0001	BARBECHO TRADICIONAL	R		0,09		0,09	0,09
1700000006731903	23-034-011-00447-0001	BARBECHO TRADICIONAL	R		0,07		0,07	0,07
1700000006731904	23-034-011-00002-0003	BARBECHO TRADICIONAL	S		0,07		0,07	0,07
1700000006731905	23-034-011-00009-0001	BARBECHO TRADICIONAL	R		0,06		0,06	0,06
1700000006731906	23-034-011-00010-0001	BARBECHO TRADICIONAL	R		0,13		0,13	0,13
1700000006731907	23-034-011-00005-0001	BARBECHO TRADICIONAL	R		0,04		0,04	0,04
1700000006731908	23-034-011-00003-0005	BARBECHO TRADICIONAL	R		0,82		0,82	0,67
1700000006732043	23-026-002-00073-0002	OLIVAR	S		0,20		0,20	0,20
1700000006732044	23-025-011-00191-0001	OLIVAR	R		24,67		24,67	24,67
1700000006732142	23-034-010-00534-0002	OTROS FRUTALES	R		0,01		0,01	0,01
1700000006732143	23-026-002-00078-0003	OLIVAR	S		0,27		0,27	0,27
1700000006732144	23-026-002-00077-0005	OLIVAR	S		0,05		0,05	0,05
1700000006732145	23-026-002-00073-0003	OLIVAR	S		0,55		0,55	0,55
1700000006732146	23-026-002-00077-0001	OLIVAR	S		0,70		0,70	0,70
1700000006732154	23-026-004-00003-0003	OLIVAR	S		0,08		0,08	0,08
1700000006732155	23-026-004-00003-0004	OLIVAR	S		0,51		0,51	0,51

(1) Con incidencias que retienen pago o deniegan el expediente.
 (2) Se calcula sobre superficie declarada admisible.
 (3) Aplicación del artículo 16 bis del RD 147/2023.
 (4) Expediente con algunos recintos de pastos permanentes ubicados en espacios protegidos donde la carga ganadera mínima será 0,1 UGM/ha.

Puede verificar la integridad de una copia de este documento mediante la lectura del código QR adjunto o mediante el acceso a la dirección https://ws050.juntadeandalucia.es/verificarFirma indicando el código de VERIFICACIÓN			
FIRMADO POR	RAQUEL MARIA ESPIN CRESPO	29/01/2025	
VERIFICACIÓN	Pk2jmMURSWMFXCU9VKGJQRQ2Q7H5BP3	PÁG. 2017/2713	

**RECINTOS PROPUESTOS**

REF.	REFERENCIA SIGPAC	CULTIVO	S/R	USO SIGPAC	Sup. Dec. admisible	Sup. Campo	Sup. Determ.	Sup. Resuelta
170000006732156	23-026-004-00002-0007	OLIVAR	S		0,23		0,23	0,23
170000006732157	23-026-004-00003-0002	OLIVAR	S		0,04		0,04	0,04
170000006732158	23-034-010-00515-0001	OLIVAR	S		0,42		0,42	0,42
170000006732159	23-034-010-00533-0001	OLIVAR	S		0,03		0,03	0,03
170000006732160	23-026-004-00003-0005	OLIVAR	S		2,51		2,51	2,51
170000006732161	23-034-008-00079-0003	OLIVAR	S		1,80		1,80	1,80
170000006732162	23-026-002-00080-0009	OLIVAR	S		0,03		0,03	0,03
170000006732163	23-026-002-00081-0001	OLIVAR	S		0,13		0,13	0,13
170000006732164	23-026-002-00080-0001	OLIVAR	S		0,86		0,86	0,86
170000006732165	23-026-002-00080-0002	OLIVAR	S		1,02		1,02	1,02
170000006732166	23-026-004-00002-0004	OLIVAR	S		0,02		0,02	0,02
170000006732167	23-026-004-00002-0005	OLIVAR	S		0,26		0,26	0,26
170000006732168	23-026-002-09007-0002	OLIVAR	S		0,03		0,03	0,03
170000006732169	23-026-004-00001-0001	OLIVAR	S		0,37		0,37	0,37
170000006732178	23-034-011-00132-0004	OLIVAR	S		0,57		0,57	0,57
170000006732179	23-034-011-00137-0002	OLIVAR	S		0,31		0,31	0,31
170000006732180	23-034-011-00149-0001	OLIVAR	S		0,41		0,41	0,41
170000006732181	23-034-011-00147-0002	OLIVAR	S		0,01		0,01	0,01
170000006732182	23-034-010-00532-0007	OLIVAR	S		0,11		0,11	0,11
170000006732183	23-034-010-00531-0002	BARBECHO TRADICIONAL	S		0,02		0,02	0,02
170000006732184	23-034-011-00016-0002	OLIVAR	S		0,37		0,37	0,37
170000006732185	23-034-010-00535-0002	OLIVAR	R		0,15		0,15	0,15

INCIDENCIAS**INCIDENCIA DESCRIPCIÓN**

4272	Verifica que las líneas de declaración de las Solicitudes Únicas no tienen solapes con la capa de Retroactividad Gráfica (ambas de la misma campaña) a nivel de expediente/línea de declaración gráfica de la solicitud. Recinto:23-034-011-00003-00005 Cultivo: - Agregado de la referencia del recinto.:0 Zona de la referencia del recinto.:0 Superficie solapada.:0,15 Id. Incid.:100418114
86119	Carga ganadera NO cumple con el valor mínimo de 0,2 UGM/ha. Recinto:23-026-002-00073-00001 Cultivo:62000 PASTOS PERMANENTES DE 5 O MAS AÑOS-SIN VARIEDAD Secano Carga Ganadera:0,16 Recinto:23-026-002-00077-00002 Cultivo:62000 PASTOS PERMANENTES DE 5 O MAS AÑOS-SIN VARIEDAD Secano Carga Ganadera:0,16 Recinto:23-026-002-00077-00003 Cultivo:62000 PASTOS PERMANENTES DE 5 O MAS AÑOS-SIN VARIEDAD Secano Carga Ganadera:0,16 Recinto:23-026-002-00080-00004 Cultivo:62000 PASTOS PERMANENTES DE 5 O MAS AÑOS-SIN VARIEDAD Secano Carga Ganadera:0,16 Recinto:23-026-002-00080-00006 Cultivo:62000 PASTOS PERMANENTES DE 5 O MAS AÑOS-SIN VARIEDAD Secano Carga Ganadera:0,16 Recinto:23-026-002-00080-00007 Cultivo:62000 PASTOS PERMANENTES DE 5 O MAS AÑOS-SIN VARIEDAD Secano Carga Ganadera:0,16 Recinto:23-026-002-00082-00002 Cultivo:62000 PASTOS PERMANENTES DE 5 O MAS AÑOS-SIN VARIEDAD Secano Carga Ganadera:0,16 Recinto:23-026-002-00584-00001 Cultivo:62000 PASTOS PERMANENTES DE 5 O MAS AÑOS-SIN VARIEDAD Secano Carga Ganadera:0,16 Recinto:23-026-004-00002-00008 Cultivo:62000 PASTOS PERMANENTES DE 5 O MAS AÑOS-SIN VARIEDAD Secano Carga Ganadera:0,16 Recinto:23-026-004-00002-00011 Cultivo:62000 PASTOS PERMANENTES DE 5 O MAS AÑOS-SIN VARIEDAD Secano Carga Ganadera:0,16 Recinto:23-026-004-00002-00013 Cultivo:62000 PASTOS PERMANENTES DE 5 O MAS AÑOS-SIN VARIEDAD Secano Carga Ganadera:0,16 Recinto:23-034-008-00079-00013 Cultivo:62000 PASTOS PERMANENTES DE 5 O MAS AÑOS-SIN VARIEDAD Secano Carga Ganadera:0,16 Recinto:23-034-010-00458-00003 Cultivo:62000 PASTOS PERMANENTES DE 5 O MAS AÑOS-SIN VARIEDAD Secano Carga Ganadera:0,16 Recinto:23-034-010-00515-00002 Cultivo:62000 PASTOS PERMANENTES DE 5 O MAS AÑOS-SIN VARIEDAD Secano Carga Ganadera:0,16

(1) Con incidencias que retienen pago o deniegan el expediente.

(2) Se calcula sobre superficie declarada admisible.

(3) Aplicación del artículo 16 bis del RD 147/2023.

(4) Expediente con algunos recintos de pastos permanentes ubicados en espacios protegidos donde la carga ganadera mínima será 0,1 UGM/ha.

Puede verificar la integridad de una copia de este documento mediante la lectura del código QR adjunto o mediante el acceso a la dirección <https://ws050.juntadeandalucia.es/verificarFirma> indicando el código de VERIFICACIÓN

FIRMADO POR

RAQUEL MARIA ESPIN CRESPO

29/01/2025

VERIFICACIÓN

Pk2jmMURSWMFCU9VKGJRQ2Q7H5BP3

PÁG. 2018/2713



**INCIDENCIAS****INCIDENCIA DESCRIPCIÓN**

Recinto:23-034-010-00533-00002	Cultivo:62000	PASTOS PERMANENTES DE 5 O MAS AÑOS-SIN VARIEDAD	Secano	Carga Ganadera:0,16
Recinto:23-034-010-00533-00003	Cultivo:62000	PASTOS PERMANENTES DE 5 O MAS AÑOS-SIN VARIEDAD	Secano	Carga Ganadera:0,16
Recinto:23-034-010-00533-00004	Cultivo:62000	PASTOS PERMANENTES DE 5 O MAS AÑOS-SIN VARIEDAD	Secano	Carga Ganadera:0,16
Recinto:23-034-010-00534-00001	Cultivo:62000	PASTOS PERMANENTES DE 5 O MAS AÑOS-SIN VARIEDAD	Secano	Carga Ganadera:0,16
Recinto:23-034-011-00001-00001	Cultivo:62000	PASTOS PERMANENTES DE 5 O MAS AÑOS-SIN VARIEDAD	Secano	Carga Ganadera:0,16
Recinto:23-034-011-00020-00002	Cultivo:62000	PASTOS PERMANENTES DE 5 O MAS AÑOS-SIN VARIEDAD	Secano	Carga Ganadera:0,16
Recinto:23-034-011-00020-00003	Cultivo:62000	PASTOS PERMANENTES DE 5 O MAS AÑOS-SIN VARIEDAD	Secano	Carga Ganadera:0,16
Recinto:23-034-011-00020-00006	Cultivo:62000	PASTOS PERMANENTES DE 5 O MAS AÑOS-SIN VARIEDAD	Secano	Carga Ganadera:0,16
Recinto:23-034-011-00132-00010	Cultivo:62000	PASTOS PERMANENTES DE 5 O MAS AÑOS-SIN VARIEDAD	Secano	Carga Ganadera:0,16
Recinto:23-034-011-00137-00004	Cultivo:62000	PASTOS PERMANENTES DE 5 O MAS AÑOS-SIN VARIEDAD	Secano	Carga Ganadera:0,16
Recinto:23-034-011-00138-00001	Cultivo:62000	PASTOS PERMANENTES DE 5 O MAS AÑOS-SIN VARIEDAD	Secano	Carga Ganadera:0,16
Recinto:23-034-011-00147-00001	Cultivo:62000	PASTOS PERMANENTES DE 5 O MAS AÑOS-SIN VARIEDAD	Secano	Carga Ganadera:0,16
Recinto:23-034-011-00148-00001	Cultivo:62000	PASTOS PERMANENTES DE 5 O MAS AÑOS-SIN VARIEDAD	Secano	Carga Ganadera:0,16
Recinto:23-034-011-00149-00002	Cultivo:62000	PASTOS PERMANENTES DE 5 O MAS AÑOS-SIN VARIEDAD	Secano	Carga Ganadera:0,16
Recinto:23-034-011-00150-00002	Cultivo:62000	PASTOS PERMANENTES DE 5 O MAS AÑOS-SIN VARIEDAD	Secano	Carga Ganadera:0,16
Recinto:23-034-011-00155-00001	Cultivo:62000	PASTOS PERMANENTES DE 5 O MAS AÑOS-SIN VARIEDAD	Secano	Carga Ganadera:0,16
Recinto:23-034-014-00653-00001	Cultivo:62000	PASTOS PERMANENTES DE 5 O MAS AÑOS-SIN VARIEDAD	Secano	Carga Ganadera:0,16
Recinto:23-034-014-00654-00001	Cultivo:62000	PASTOS PERMANENTES DE 5 O MAS AÑOS-SIN VARIEDAD	Secano	Carga Ganadera:0,16

Datos considerados para el Cálculo de la Carga Ganadera del expediente

Superficie determinada para Cálculo Carga Ganadera: 96,31 ha

Carga Ganadera del Expediente: 0,16 ugm/ha

Explotación	Especie	Ugm Calculada para CG
ES230340000932	OVINA	15,67

Recintos Determinados para el Cálculo de Garga Ganadera

REF.	REFERENCIA SIGPAC	CULTIVO	DESCRIPCIÓN CULTIVO	S/R	SUP. RESUELTA (ha)
-1251500	23-060-035-00467-00002	62000	PASTOS PERMANENTES DE 5 O MAS AÑOS-SIN VARIEDAD	S	0,25
-1251499	23-060-035-00467-00001	62000	PASTOS PERMANENTES DE 5 O MAS AÑOS-SIN VARIEDAD	S	1,58
-1251498	23-060-035-00450-00003	62000	PASTOS PERMANENTES DE 5 O MAS AÑOS-SIN VARIEDAD	S	0,07
-1251496	23-026-002-00584-00001	62000	PASTOS PERMANENTES DE 5 O MAS AÑOS-SIN VARIEDAD	S	0,23
-924914	23-060-035-00430-00004	62000	PASTOS PERMANENTES DE 5 O MAS AÑOS-SIN VARIEDAD	S	0,03
-439728	23-060-038-00050-00004	62000	PASTOS PERMANENTES DE 5 O MAS AÑOS-SIN VARIEDAD	S	0,02
-439725	23-060-037-00200-00028	62000	PASTOS PERMANENTES DE 5 O MAS AÑOS-SIN VARIEDAD	S	0,00
-439724	23-060-037-00200-00027	62000	PASTOS PERMANENTES DE 5 O MAS AÑOS-SIN VARIEDAD	S	0,75
-439723	23-060-037-00200-00026	62000	PASTOS PERMANENTES DE 5 O MAS AÑOS-SIN VARIEDAD	S	0,00

(1) Con incidencias que retienen pago o deniegan el expediente.

(2) Se calcula sobre superficie declarada admisible.

(3) Aplicación del artículo 16 bis del RD 147/2023.

(4) Expediente con algunos recintos de pastos permanentes ubicados en espacios protegidos donde la carga ganadera mínima será 0,1 UGM/ha.

Puede verificar la integridad de una copia de este documento mediante la lectura del código QR adjunto o mediante el acceso a la dirección <https://ws050.juntadeandalucia.es/verificarFirma> indicando el código de VERIFICACIÓN

FIRMADO POR

RAQUEL MARIA ESPIN CRESPO

29/01/2025

VERIFICACIÓN

Pk2jmMURSWMFXC9VKGJRQ2Q7H5BP3

PÁG. 2019/2713





Recintos Determinados para el Cálculo de Garga Ganadera

REF.	REFERENCIA SIGPAC	CULTIVO	DESCRIPCIÓN CULTIVO	S/R	SUP. RESUELTA (ha)
-97075	23-060-037-00084-00003	62000	PASTOS PERMANENTES DE 5 O MAS AÑOS-SIN VARIEDAD	S	0,54
4137619	23-060-035-00315-00001	62000	PASTOS PERMANENTES DE 5 O MAS AÑOS-SIN VARIEDAD	S	0,20
4137623	23-060-037-00200-00008	62000	PASTOS PERMANENTES DE 5 O MAS AÑOS-SIN VARIEDAD	S	1,31
4137626	23-060-038-00049-00015	62000	PASTOS PERMANENTES DE 5 O MAS AÑOS-SIN VARIEDAD	S	1,34
170000006731909	23-060-038-00051-00001	62000	PASTOS PERMANENTES DE 5 O MAS AÑOS-SIN VARIEDAD	S	2,26
170000006731910	23-060-038-00061-00002	62000	PASTOS PERMANENTES DE 5 O MAS AÑOS-SIN VARIEDAD	S	0,56
170000006731911	23-060-038-00049-00005	62000	PASTOS PERMANENTES DE 5 O MAS AÑOS-SIN VARIEDAD	S	0,69
170000006731913	23-060-038-00004-00006	62000	PASTOS PERMANENTES DE 5 O MAS AÑOS-SIN VARIEDAD	S	0,17
170000006731914	23-060-038-00054-00002	62000	PASTOS PERMANENTES DE 5 O MAS AÑOS-SIN VARIEDAD	S	0,07
170000006731915	23-060-038-00057-00002	62000	PASTOS PERMANENTES DE 5 O MAS AÑOS-SIN VARIEDAD	S	0,00
170000006731916	23-060-038-00047-00007	62000	PASTOS PERMANENTES DE 5 O MAS AÑOS-SIN VARIEDAD	S	2,78
170000006731917	23-060-038-00048-00001	62000	PASTOS PERMANENTES DE 5 O MAS AÑOS-SIN VARIEDAD	S	1,31
170000006731918	23-060-038-00042-00002	62000	PASTOS PERMANENTES DE 5 O MAS AÑOS-SIN VARIEDAD	S	0,00
170000006731924	23-060-038-00049-00014	62000	PASTOS PERMANENTES DE 5 O MAS AÑOS-SIN VARIEDAD	S	0,01
170000006731925	23-060-038-00049-00008	62000	PASTOS PERMANENTES DE 5 O MAS AÑOS-SIN VARIEDAD	S	2,16
170000006731928	23-060-038-00047-00004	62000	PASTOS PERMANENTES DE 5 O MAS AÑOS-SIN VARIEDAD	S	0,03
170000006731929	23-060-038-00047-00020	62000	PASTOS PERMANENTES DE 5 O MAS AÑOS-SIN VARIEDAD	S	0,41
170000006731930	23-060-038-00047-00021	62000	PASTOS PERMANENTES DE 5 O MAS AÑOS-SIN VARIEDAD	S	0,01
170000006731931	23-060-038-00047-00023	62000	PASTOS PERMANENTES DE 5 O MAS AÑOS-SIN VARIEDAD	S	1,03
170000006731932	23-060-038-00050-00003	62000	PASTOS PERMANENTES DE 5 O MAS AÑOS-SIN VARIEDAD	S	0,28
170000006731933	23-060-038-00052-00003	62000	PASTOS PERMANENTES DE 5 O MAS AÑOS-SIN VARIEDAD	S	2,04
170000006731934	23-060-038-00051-00005	62000	PASTOS PERMANENTES DE 5 O MAS AÑOS-SIN VARIEDAD	S	0,18
170000006731935	23-060-038-00047-00028	62000	PASTOS PERMANENTES DE 5 O MAS AÑOS-SIN VARIEDAD	S	0,02
170000006731936	23-060-038-00047-00022	62000	PASTOS PERMANENTES DE 5 O MAS AÑOS-SIN VARIEDAD	S	1,02
170000006731937	23-060-038-00047-00018	62000	PASTOS PERMANENTES DE 5 O MAS AÑOS-SIN VARIEDAD	S	0,03
170000006731938	23-060-038-00047-00004	62000	PASTOS PERMANENTES DE 5 O MAS AÑOS-SIN VARIEDAD	S	7,38
170000006731939	23-060-038-00065-00002	62000	PASTOS PERMANENTES DE 5 O MAS AÑOS-SIN VARIEDAD	S	0,14
170000006731940	23-060-038-00066-00001	62000	PASTOS PERMANENTES DE 5 O MAS AÑOS-SIN VARIEDAD	S	1,91
170000006731941	23-060-038-00069-00001	62000	PASTOS PERMANENTES DE 5 O MAS AÑOS-SIN VARIEDAD	S	0,88
170000006731942	23-060-038-00069-00003	62000	PASTOS PERMANENTES DE 5 O MAS AÑOS-SIN VARIEDAD	S	0,00
170000006731943	23-060-038-00071-00002	62000	PASTOS PERMANENTES DE 5 O MAS AÑOS-SIN VARIEDAD	S	1,39
170000006731944	23-060-038-00081-00002	62000	PASTOS PERMANENTES DE 5 O MAS AÑOS-SIN VARIEDAD	S	0,74
170000006731945	23-060-038-00049-00010	62000	PASTOS PERMANENTES DE 5 O MAS AÑOS-SIN VARIEDAD	S	0,61
170000006731946	23-060-038-00065-00003	62000	PASTOS PERMANENTES DE 5 O MAS AÑOS-SIN VARIEDAD	S	0,36
170000006731947	23-060-038-00067-00005	62000	PASTOS PERMANENTES DE 5 O MAS AÑOS-SIN VARIEDAD	S	0,06
170000006731948	23-060-038-00067-00005	62000	PASTOS PERMANENTES DE 5 O MAS AÑOS-SIN VARIEDAD	S	0,00
170000006731949	23-060-038-00070-00002	62000	PASTOS PERMANENTES DE 5 O MAS AÑOS-SIN VARIEDAD	S	0,04

(1) Con incidencias que retienen pago o deniegan el expediente.

(2) Se calcula sobre superficie declarada admisible.

(3) Aplicación del artículo 16 bis del RD 147/2023.

(4) Expediente con algunos recintos de pastos permanentes ubicados en espacios protegidos donde la carga ganadera mínima será 0,1 UGM/ha.

Puede verificar la integridad de una copia de este documento mediante la lectura del código QR adjunto o mediante el acceso a la dirección <https://ws050.juntadeandalucia.es/verificarFirma> indicando el código de VERIFICACIÓN

FIRMADO POR

RAQUEL MARIA ESPIN CRESPO

29/01/2025

VERIFICACIÓN

Pk2jmMURSWMFXCU9VKGJQRQ2Q7H5BP3

PÁG. 2020/2713





Recintos Determinados para el Cálculo de Garga Ganadera

REF.	REFERENCIA SIGPAC	CULTIVO	DESCRIPCIÓN CULTIVO	S/R	SUP. RESUELTA (ha)
170000006731950	23-026-002-00073-00001	62000	PASTOS PERMANENTES DE 5 O MAS AÑOS-SIN VARIEDAD	S	2,31
170000006731951	23-060-038-00066-00011	62000	PASTOS PERMANENTES DE 5 O MAS AÑOS-SIN VARIEDAD	S	0,01
170000006731952	23-060-038-00067-00003	62000	PASTOS PERMANENTES DE 5 O MAS AÑOS-SIN VARIEDAD	S	0,01
170000006731953	23-060-038-00067-00003	62000	PASTOS PERMANENTES DE 5 O MAS AÑOS-SIN VARIEDAD	S	0,01
170000006731954	23-060-038-00067-00003	62000	PASTOS PERMANENTES DE 5 O MAS AÑOS-SIN VARIEDAD	S	0,00
170000006731955	23-026-002-00080-00006	62000	PASTOS PERMANENTES DE 5 O MAS AÑOS-SIN VARIEDAD	S	0,04
170000006731956	23-026-002-00082-00002	62000	PASTOS PERMANENTES DE 5 O MAS AÑOS-SIN VARIEDAD	S	0,00
170000006731957	23-026-002-00080-00007	62000	PASTOS PERMANENTES DE 5 O MAS AÑOS-SIN VARIEDAD	S	0,08
170000006731958	23-026-004-00002-00008	62000	PASTOS PERMANENTES DE 5 O MAS AÑOS-SIN VARIEDAD	S	3,15
170000006731959	23-026-004-00002-00011	62000	PASTOS PERMANENTES DE 5 O MAS AÑOS-SIN VARIEDAD	S	1,10
170000006731960	23-026-002-00077-00002	62000	PASTOS PERMANENTES DE 5 O MAS AÑOS-SIN VARIEDAD	S	0,00
170000006731961	23-026-002-00077-00003	62000	PASTOS PERMANENTES DE 5 O MAS AÑOS-SIN VARIEDAD	S	2,78
170000006731962	23-026-002-00080-00004	62000	PASTOS PERMANENTES DE 5 O MAS AÑOS-SIN VARIEDAD	S	17,50
170000006731963	23-034-010-00533-00002	62000	PASTOS PERMANENTES DE 5 O MAS AÑOS-SIN VARIEDAD	S	0,09
170000006731964	23-034-010-00533-00003	62000	PASTOS PERMANENTES DE 5 O MAS AÑOS-SIN VARIEDAD	S	0,20
170000006731965	23-034-010-00534-00001	62000	PASTOS PERMANENTES DE 5 O MAS AÑOS-SIN VARIEDAD	S	0,00
170000006731966	23-034-010-00533-00004	62000	PASTOS PERMANENTES DE 5 O MAS AÑOS-SIN VARIEDAD	S	0,08
170000006731967	23-034-008-00079-00013	62000	PASTOS PERMANENTES DE 5 O MAS AÑOS-SIN VARIEDAD	S	0,01
170000006731968	23-026-004-00002-00013	62000	PASTOS PERMANENTES DE 5 O MAS AÑOS-SIN VARIEDAD	S	0,17
170000006731969	23-034-010-00515-00002	62000	PASTOS PERMANENTES DE 5 O MAS AÑOS-SIN VARIEDAD	S	0,00
170000006731970	23-034-010-00458-00003	62000	PASTOS PERMANENTES DE 5 O MAS AÑOS-SIN VARIEDAD	S	0,00
170000006731971	23-034-011-00137-00004	62000	PASTOS PERMANENTES DE 5 O MAS AÑOS-SIN VARIEDAD	S	0,00
170000006731972	23-034-011-00138-00001	62000	PASTOS PERMANENTES DE 5 O MAS AÑOS-SIN VARIEDAD	S	0,07
170000006731973	23-034-011-00150-00002	62000	PASTOS PERMANENTES DE 5 O MAS AÑOS-SIN VARIEDAD	S	0,00
170000006731974	23-034-011-00132-00010	62000	PASTOS PERMANENTES DE 5 O MAS AÑOS-SIN VARIEDAD	S	0,00
170000006731975	23-034-011-00020-00002	62000	PASTOS PERMANENTES DE 5 O MAS AÑOS-SIN VARIEDAD	S	0,56
170000006731976	23-034-011-00001-00001	62000	PASTOS PERMANENTES DE 5 O MAS AÑOS-SIN VARIEDAD	S	0,01
170000006731977	23-034-011-00020-00006	62000	PASTOS PERMANENTES DE 5 O MAS AÑOS-SIN VARIEDAD	S	0,01
170000006731978	23-034-011-00020-00003	62000	PASTOS PERMANENTES DE 5 O MAS AÑOS-SIN VARIEDAD	S	0,33
170000006731980	23-060-035-00390-00001	62000	PASTOS PERMANENTES DE 5 O MAS AÑOS-SIN VARIEDAD	S	1,18
170000006731981	23-060-035-00391-00002	62000	PASTOS PERMANENTES DE 5 O MAS AÑOS-SIN VARIEDAD	S	0,94
170000006731982	23-060-035-00392-00002	62000	PASTOS PERMANENTES DE 5 O MAS AÑOS-SIN VARIEDAD	S	0,04
170000006731983	23-060-035-00397-00002	62000	PASTOS PERMANENTES DE 5 O MAS AÑOS-SIN VARIEDAD	S	0,14
170000006731984	23-060-035-00398-00005	62000	PASTOS PERMANENTES DE 5 O MAS AÑOS-SIN VARIEDAD	S	1,27
170000006731985	23-060-035-00400-00002	62000	PASTOS PERMANENTES DE 5 O MAS AÑOS-SIN VARIEDAD	S	0,90
170000006731986	23-060-035-00401-00002	62000	PASTOS PERMANENTES DE 5 O MAS AÑOS-SIN VARIEDAD	S	0,88
170000006731987	23-060-035-00430-00001	62000	PASTOS PERMANENTES DE 5 O MAS AÑOS-SIN VARIEDAD	S	2,28

(1) Con incidencias que retienen pago o deniegan el expediente.

(2) Se calcula sobre superficie declarada admisible.

(3) Aplicación del artículo 16 bis del RD 147/2023.

(4) Expediente con algunos recintos de pastos permanentes ubicados en espacios protegidos donde la carga ganadera mínima será 0,1 UGM/ha.

Puede verificar la integridad de una copia de este documento mediante la lectura del código QR adjunto o mediante el acceso a la dirección <https://ws050.juntadeandalucia.es/verificarFirma> indicando el código de VERIFICACIÓN

FIRMADO POR

RAQUEL MARIA ESPIN CRESPO

29/01/2025

VERIFICACIÓN

Pk2jmMURSWMFXCU9VKGJRQ2Q7H5BP3

PÁG. 2021/2713





Recintos Determinados para el Cálculo de Garga Ganadera

REF.	REFERENCIA SIGPAC	CULTIVO	DESCRIPCIÓN CULTIVO	S/R	SUP. RESUELTA (ha)
170000006731988	23-060-035-00449-00001	62000	PASTOS PERMANENTES DE 5 O MAS AÑOS-SIN VARIEDAD	S	4,10
170000006731989	23-034-014-00653-00001	62000	PASTOS PERMANENTES DE 5 O MAS AÑOS-SIN VARIEDAD	S	0,02
170000006731990	23-034-014-00654-00001	62000	PASTOS PERMANENTES DE 5 O MAS AÑOS-SIN VARIEDAD	S	0,06
170000006731991	23-034-011-00149-00002	62000	PASTOS PERMANENTES DE 5 O MAS AÑOS-SIN VARIEDAD	S	0,00
170000006731992	23-034-011-00155-00001	62000	PASTOS PERMANENTES DE 5 O MAS AÑOS-SIN VARIEDAD	S	0,00
170000006731993	23-034-011-00147-00001	62000	PASTOS PERMANENTES DE 5 O MAS AÑOS-SIN VARIEDAD	S	0,00
170000006731994	23-034-011-00148-00001	62000	PASTOS PERMANENTES DE 5 O MAS AÑOS-SIN VARIEDAD	S	0,00
170000006731995	23-060-035-00393-00007	62000	PASTOS PERMANENTES DE 5 O MAS AÑOS-SIN VARIEDAD	S	0,84
170000006731996	23-060-035-00380-00004	62000	PASTOS PERMANENTES DE 5 O MAS AÑOS-SIN VARIEDAD	S	2,89
170000006731997	23-060-035-00397-00001	62000	PASTOS PERMANENTES DE 5 O MAS AÑOS-SIN VARIEDAD	S	0,05
170000006731998	23-060-035-00418-00001	62000	PASTOS PERMANENTES DE 5 O MAS AÑOS-SIN VARIEDAD	S	0,09
170000006731999	23-060-035-00386-00001	62000	PASTOS PERMANENTES DE 5 O MAS AÑOS-SIN VARIEDAD	S	0,06
170000006732000	23-060-035-00380-00001	62000	PASTOS PERMANENTES DE 5 O MAS AÑOS-SIN VARIEDAD	S	0,38
170000006732001	23-060-035-00380-00002	62000	PASTOS PERMANENTES DE 5 O MAS AÑOS-SIN VARIEDAD	S	1,43
170000006732002	23-060-035-00397-00004	62000	PASTOS PERMANENTES DE 5 O MAS AÑOS-SIN VARIEDAD	S	0,04
170000006732003	23-060-037-00047-00005	62000	PASTOS PERMANENTES DE 5 O MAS AÑOS-SIN VARIEDAD	S	0,06
170000006732004	23-060-037-00047-00003	62000	PASTOS PERMANENTES DE 5 O MAS AÑOS-SIN VARIEDAD	S	0,07
170000006732005	23-060-037-00047-00001	62000	PASTOS PERMANENTES DE 5 O MAS AÑOS-SIN VARIEDAD	S	0,39
170000006732006	23-060-037-00044-00002	62000	PASTOS PERMANENTES DE 5 O MAS AÑOS-SIN VARIEDAD	S	0,12
170000006732007	23-060-037-00044-00001	62000	PASTOS PERMANENTES DE 5 O MAS AÑOS-SIN VARIEDAD	S	0,71
170000006732008	23-060-035-00450-00002	62000	PASTOS PERMANENTES DE 5 O MAS AÑOS-SIN VARIEDAD	S	4,19
170000006732009	23-060-035-00451-00001	62000	PASTOS PERMANENTES DE 5 O MAS AÑOS-SIN VARIEDAD	S	1,01
170000006732010	23-060-037-00046-00001	62000	PASTOS PERMANENTES DE 5 O MAS AÑOS-SIN VARIEDAD	S	0,43
170000006732011	23-060-037-00099-00001	62000	PASTOS PERMANENTES DE 5 O MAS AÑOS-SIN VARIEDAD	S	0,18
170000006732012	23-060-037-00107-00009	62000	PASTOS PERMANENTES DE 5 O MAS AÑOS-SIN VARIEDAD	S	0,11
170000006732013	23-060-037-00106-00007	62000	PASTOS PERMANENTES DE 5 O MAS AÑOS-SIN VARIEDAD	S	1,55
170000006732014	23-060-037-00199-00002	62000	PASTOS PERMANENTES DE 5 O MAS AÑOS-SIN VARIEDAD	S	0,74
170000006732015	23-060-037-00106-00005	62000	PASTOS PERMANENTES DE 5 O MAS AÑOS-SIN VARIEDAD	S	0,00
170000006732016	23-060-037-00106-00008	62000	PASTOS PERMANENTES DE 5 O MAS AÑOS-SIN VARIEDAD	S	0,12
170000006732017	23-060-037-00106-00014	62000	PASTOS PERMANENTES DE 5 O MAS AÑOS-SIN VARIEDAD	S	0,02
170000006732018	23-060-037-00106-00009	62000	PASTOS PERMANENTES DE 5 O MAS AÑOS-SIN VARIEDAD	S	0,00
170000006732019	23-060-037-00056-00001	62000	PASTOS PERMANENTES DE 5 O MAS AÑOS-SIN VARIEDAD	S	0,37
170000006732020	23-060-037-00050-00001	62000	PASTOS PERMANENTES DE 5 O MAS AÑOS-SIN VARIEDAD	S	0,25
170000006732021	23-060-037-00071-00008	62000	PASTOS PERMANENTES DE 5 O MAS AÑOS-SIN VARIEDAD	S	0,01
170000006732022	23-060-037-00056-00002	62000	PASTOS PERMANENTES DE 5 O MAS AÑOS-SIN VARIEDAD	S	0,05
170000006732023	23-060-037-00084-00002	62000	PASTOS PERMANENTES DE 5 O MAS AÑOS-SIN VARIEDAD	S	0,20
170000006732024	23-060-037-00084-00001	62000	PASTOS PERMANENTES DE 5 O MAS AÑOS-SIN VARIEDAD	S	0,20

(1) Con incidencias que retienen pago o deniegan el expediente.

(2) Se calcula sobre superficie declarada admisible.

(3) Aplicación del artículo 16 bis del RD 147/2023.

(4) Expediente con algunos recintos de pastos permanentes ubicados en espacios protegidos donde la carga ganadera mínima será 0,1 UGM/ha.

Puede verificar la integridad de una copia de este documento mediante la lectura del código QR adjunto o mediante el acceso a la dirección <https://ws050.juntadeandalucia.es/verificarFirma> indicando el código de VERIFICACIÓN

FIRMADO POR	RAQUEL MARIA ESPIN CRESPO	29/01/2025
VERIFICACIÓN	Pk2jmMURSWMFXCU9VKGJRQ2Q7H5BP3	PÁG. 2022/2713





Recintos Determinados para el Cálculo de Garga Ganadera

REF.	REFERENCIA SIGPAC	CULTIVO	DESCRIPCIÓN CULTIVO	S/R	SUP. RESUELTA (ha)
170000006732025	23-060-037-00084-00011	62000	PASTOS PERMANENTES DE 5 O MAS AÑOS-SIN VARIEDAD	S	0,44
170000006732027	23-060-037-00202-00003	62000	PASTOS PERMANENTES DE 5 O MAS AÑOS-SIN VARIEDAD	S	0,00
170000006732028	23-060-037-00213-00003	62000	PASTOS PERMANENTES DE 5 O MAS AÑOS-SIN VARIEDAD	S	0,00
170000006732029	23-060-037-00254-00008	62000	PASTOS PERMANENTES DE 5 O MAS AÑOS-SIN VARIEDAD	S	0,00
170000006732030	23-060-037-00253-00002	62000	PASTOS PERMANENTES DE 5 O MAS AÑOS-SIN VARIEDAD	S	0,00
170000006732031	23-060-037-00254-00019	62000	PASTOS PERMANENTES DE 5 O MAS AÑOS-SIN VARIEDAD	S	0,34
170000006732032	23-060-037-00254-00002	62000	PASTOS PERMANENTES DE 5 O MAS AÑOS-SIN VARIEDAD	S	0,89
170000006732033	23-060-037-00254-00009	62000	PASTOS PERMANENTES DE 5 O MAS AÑOS-SIN VARIEDAD	S	1,00
170000006732034	23-060-037-00254-00011	62000	PASTOS PERMANENTES DE 5 O MAS AÑOS-SIN VARIEDAD	S	0,04
170000006732035	23-060-037-00106-00015	62000	PASTOS PERMANENTES DE 5 O MAS AÑOS-SIN VARIEDAD	S	0,10
170000006732036	23-060-037-00106-00018	62000	PASTOS PERMANENTES DE 5 O MAS AÑOS-SIN VARIEDAD	S	0,08
170000006732037	23-060-037-00107-00002	62000	PASTOS PERMANENTES DE 5 O MAS AÑOS-SIN VARIEDAD	S	0,10
170000006732038	23-060-037-00107-00003	62000	PASTOS PERMANENTES DE 5 O MAS AÑOS-SIN VARIEDAD	S	0,30
170000006732039	23-060-037-00110-00003	62000	PASTOS PERMANENTES DE 5 O MAS AÑOS-SIN VARIEDAD	S	0,02
170000006732041	23-060-037-00200-00023	62000	PASTOS PERMANENTES DE 5 O MAS AÑOS-SIN VARIEDAD	S	0,88
170000006732042	23-060-037-00200-00025	62000	PASTOS PERMANENTES DE 5 O MAS AÑOS-SIN VARIEDAD	S	0,02
170000006732147	23-060-037-00254-00024	62000	PASTOS PERMANENTES DE 5 O MAS AÑOS-SIN VARIEDAD	S	0,05
170000006732148	23-060-037-00254-00022	62000	PASTOS PERMANENTES DE 5 O MAS AÑOS-SIN VARIEDAD	S	0,04
170000006732149	23-060-037-00254-00018	62000	PASTOS PERMANENTES DE 5 O MAS AÑOS-SIN VARIEDAD	S	0,16
170000006732150	23-060-037-00254-00014	62000	PASTOS PERMANENTES DE 5 O MAS AÑOS-SIN VARIEDAD	S	0,07

Incidencias de carga ganadera

INCIDENCIA DESCRIPCIÓN

86132	Recinto superficie forrajera que no realiza la actividad de producción de pastoreo.
	Recinto:23-034-011-00016-00005 Cultivo:20000 BARBECHO TRADICIONAL-SIN VARIEDAD Secano
	Recinto:23-034-011-00005-00006 Cultivo:20000 BARBECHO TRADICIONAL-SIN VARIEDAD Regadío
	Recinto:23-034-011-00133-00001 Cultivo:20000 BARBECHO TRADICIONAL-SIN VARIEDAD Regadío
	Recinto:23-034-010-00517-00004 Cultivo:20000 BARBECHO TRADICIONAL-SIN VARIEDAD Secano
	Recinto:23-034-010-00517-00005 Cultivo:20000 BARBECHO TRADICIONAL-SIN VARIEDAD Secano
	Recinto:23-034-010-00517-00008 Cultivo:20000 BARBECHO TRADICIONAL-SIN VARIEDAD Secano
	Recinto:23-034-010-00532-00005 Cultivo:20000 BARBECHO TRADICIONAL-SIN VARIEDAD Secano
	Recinto:23-034-010-00522-00001 Cultivo:20000 BARBECHO TRADICIONAL-SIN VARIEDAD Regadío
	Recinto:23-034-010-00523-00001 Cultivo:20000 BARBECHO TRADICIONAL-SIN VARIEDAD Regadío
	Recinto:23-034-010-00527-00002 Cultivo:20000 BARBECHO TRADICIONAL-SIN VARIEDAD Regadío
	Recinto:23-034-010-00528-00001 Cultivo:20000 BARBECHO TRADICIONAL-SIN VARIEDAD Regadío
	Recinto:23-034-010-00529-00001 Cultivo:20000 BARBECHO TRADICIONAL-SIN VARIEDAD Regadío
	Recinto:23-034-010-00534-00003 Cultivo:20000 BARBECHO TRADICIONAL-SIN VARIEDAD Regadío
	Recinto:23-034-010-00535-00004 Cultivo:20000 BARBECHO TRADICIONAL-SIN VARIEDAD Regadío
	Recinto:23-034-010-00540-00002 Cultivo:20000 BARBECHO TRADICIONAL-SIN VARIEDAD Regadío
	Recinto:23-034-010-00541-00001 Cultivo:20000 BARBECHO TRADICIONAL-SIN VARIEDAD Regadío
	Recinto:23-034-010-00526-00002 Cultivo:20000 BARBECHO TRADICIONAL-SIN VARIEDAD Regadío
	Recinto:23-034-010-00530-00001 Cultivo:20000 BARBECHO TRADICIONAL-SIN VARIEDAD Secano
	Recinto:23-034-010-00532-00006 Cultivo:20000 BARBECHO TRADICIONAL-SIN VARIEDAD Secano
	Recinto:23-034-011-00003-00003 Cultivo:20000 BARBECHO TRADICIONAL-SIN VARIEDAD Regadío
	Recinto:23-034-011-00006-00001 Cultivo:20000 BARBECHO TRADICIONAL-SIN VARIEDAD Regadío
	Recinto:23-034-011-00007-00001 Cultivo:20000 BARBECHO TRADICIONAL-SIN VARIEDAD Regadío

(1) Con incidencias que retienen pago o deniegan el expediente.

(2) Se calcula sobre superficie declarada admisible.

(3) Aplicación del artículo 16 bis del RD 147/2023.

(4) Expediente con algunos recintos de pastos permanentes ubicados en espacios protegidos donde la carga ganadera mínima será 0,1 UGM/ha.

Puede verificar la integridad de una copia de este documento mediante la lectura del código QR adjunto o mediante el acceso a la dirección <https://ws050.juntadeandalucia.es/verificarFirma> indicando el código de VERIFICACIÓN

FIRMADO POR

RAQUEL MARIA ESPIN CRESPO

29/01/2025

VERIFICACIÓN

Pk2jmMURSWMFXCU9VKGJRQ2Q7H5BP3

PÁG. 2023/2713





Recinto:23-034-011-00008-00001	Cultivo:20000	BARBECHO TRADICIONAL-SIN VARIEDAD	Regadío
Recinto:23-034-011-00447-00001	Cultivo:20000	BARBECHO TRADICIONAL-SIN VARIEDAD	Regadío
Recinto:23-034-011-00002-00003	Cultivo:20000	BARBECHO TRADICIONAL-SIN VARIEDAD	Secano
Recinto:23-034-011-00009-00001	Cultivo:20000	BARBECHO TRADICIONAL-SIN VARIEDAD	Regadío
Recinto:23-034-011-00010-00001	Cultivo:20000	BARBECHO TRADICIONAL-SIN VARIEDAD	Regadío
Recinto:23-034-011-00005-00001	Cultivo:20000	BARBECHO TRADICIONAL-SIN VARIEDAD	Regadío
Recinto:23-034-011-00003-00005	Cultivo:20000	BARBECHO TRADICIONAL-SIN VARIEDAD	Regadío
Recinto:23-034-010-00531-00002	Cultivo:20000	BARBECHO TRADICIONAL-SIN VARIEDAD	Secano

(1) Con incidencias que retienen pago o deniegan el expediente.

(2) Se calcula sobre superficie declarada admisible.

(3) Aplicación del artículo 16 bis del RD 147/2023.

(4) Expediente con algunos recintos de pastos permanentes ubicados en espacios protegidos donde la carga ganadera mínima será 0,1 UGM/ha.

Puede verificar la integridad de una copia de este documento mediante la lectura del código QR adjunto o mediante el acceso a la dirección <https://ws050.juntadeandalucia.es/verificarFirma> indicando el código de VERIFICACIÓN

FIRMADO POR	RAQUEL MARIA ESPIN CRESPO	29/01/2025	
VERIFICACIÓN	Pk2jmMURSWMFXCu9VKGJRQ2Q7H5BP3	PÁG. 2024/2713	

**APELLIDOS Y NOMBRE / RAZÓN SOCIAL**

HERRERA QUESADA FRANCISCO

NIF

****8416*

EXPEDIENTE

1107894

RESOLUCIÓN

CONCESIÓN DE LA AYUDA

DATOS DE MANTENIMIENTO UNIDADES

GRUPO DE PAGO	Sup. Dec. Admisible	Sup. Resuelta	Sobredecl.	% Sobredecl.
ZONAS DE MONTAÑA	170,15	170,15	0,00	0,00

RESUMEN DE PAGOS

	IMPORTE (Euros)			
	RESUELTO	FEADER	MAPA	CAPADR
Pago realizado	2.046,00	1.739,10	200,71	106,19

APLICACIÓN DE REDUCCIONES Y PENALIZACIONES (%)

Criterios de subvencionabilidad (1)	Presentación tardía	Omisión declaración	Condicionalidad
0,00	0,00	0,00	0,00

IMPORTE (Euros)

Calculado(2)	Reducción	Penalización	Reducción Penalización (3)	Penalización adicional	Resuelto	FEADER	MAPA	CAPADR
2.046,00 €	0,00 €	0,00 €	0,00 €	0,00 €	2.046,00 €	1.739,10 €	200,71 €	106,19 €
Importe Unitario:	93,00 €	Nuevo Importe Unitario:	12,02 €					

RECINTOS PROPUESTOS

REF.	REFERENCIA SIGPAC	CULTIVO	S/R	USO SIGPAC	Sup. Dec. admisible	Sup. Campo	Sup. Determ.	Sup. Resuelta
-1279367	23-067-002-00030-0010	PASTOS PERMANENTES DE 5 O MAS AÑOS	S		0,10		0,10	0,10
5489787	23-067-002-00031-0075	PASTOS PERMANENTES DE 5 O MAS AÑOS	S		0,03		0,03	0,03
6871354	23-067-020-00043-0001	PASTOS PERMANENTES DE 5 O MAS AÑOS	S		0,85		0,85	0,85
6871355	23-067-020-00043-0002	PASTOS PERMANENTES DE 5 O MAS AÑOS	S		0,21		0,21	0,21
6871356	23-067-020-00045-0001	PASTOS PERMANENTES DE 5 O MAS AÑOS	S		0,72		0,72	0,72
6871358	23-067-021-00049-0002	PASTOS PERMANENTES DE 5 O MAS AÑOS	S		0,13		0,13	0,13
1700000005161179	23-038-003-00137-0001	PASTOS PERMANENTES DE 5 O MAS AÑOS	S		12,59		12,59	12,59
1700000005161180	23-038-003-00141-0001	PASTOS PERMANENTES DE 5 O MAS AÑOS	S		3,41		3,41	3,41
1700000005161181	23-067-001-00001-0002	PASTOS PERMANENTES DE 5 O MAS AÑOS	S		96,58		96,58	96,58
1700000005161183	23-038-003-00140-0002	PASTOS PERMANENTES DE 5 O MAS AÑOS	S		10,07		10,07	10,07
1700000005161186	23-067-002-00030-0001	PASTOS PERMANENTES DE 5 O MAS AÑOS	S		4,51		4,51	4,51
1700000005161189	23-067-001-00028-0001	PASTOS PERMANENTES DE 5 O MAS AÑOS	S		2,49		2,49	2,49
1700000005161190	23-067-002-00031-0054	PASTOS PERMANENTES DE 5 O MAS AÑOS	S		1,02		1,02	1,02
1700000005161193	23-067-002-00031-0056	PASTOS PERMANENTES DE 5 O MAS AÑOS	S		27,93		27,93	27,93
1700000005161194	23-067-002-00031-0069	PASTOS PERMANENTES DE 5 O MAS AÑOS	S		3,80		3,80	3,80
1700000005161199	23-067-002-00031-0004	PASTOS PERMANENTES DE 5 O MAS AÑOS	S		0,15		0,15	0,15
1700000005161200	23-067-002-00030-0007	PASTOS PERMANENTES DE 5 O MAS AÑOS	S		1,97		1,97	1,97
1700000005161201	23-067-002-00030-0006	PASTOS PERMANENTES DE 5 O MAS AÑOS	S		3,59		3,59	3,59

(1) Con incidencias que retienen pago o deniegan el expediente.

(2) Se calcula sobre superficie declarada admisible.

(3) Aplicación del artículo 16 bis del RD 147/2023.

(4) Expediente con algunos recintos de pastos permanentes ubicados en espacios protegidos donde la carga ganadera mínima será 0,1 UGM/ha.

Puede verificar la integridad de una copia de este documento mediante la lectura del código QR adjunto o mediante el acceso a la dirección <https://ws050.juntadeandalucia.es/verificarFirma> indicando el código de VERIFICACIÓN

FIRMADO POR

RAQUEL MARIA ESPIN CRESPO

29/01/2025

VERIFICACIÓN

Pk2jmMURSWMFXCU9VKGJRQ2Q7H5BP3

PÁG. 2025/2713



**INCIDENCIAS****INCIDENCIA DESCRIPCIÓN**

INCIDENCIA	DESCRIPCIÓN
86119	Carga ganadera NO cumple con el valor mínimo de 0,2 UGM/ha. Recinto:23-038-003-00142-00001 Cultivo:62000 PASTOS PERMANENTES DE 5 O MAS AÑOS-SIN VARIEDAD Secano Carga Ganadera:0,16 Recinto:23-038-003-00144-00002 Cultivo:62000 PASTOS PERMANENTES DE 5 O MAS AÑOS-SIN VARIEDAD Secano Carga Ganadera:0,16 Recinto:23-038-003-00152-00001 Cultivo:62000 PASTOS PERMANENTES DE 5 O MAS AÑOS-SIN VARIEDAD Secano Carga Ganadera:0,16 Recinto:23-067-001-00094-00002 Cultivo:62000 PASTOS PERMANENTES DE 5 O MAS AÑOS-SIN VARIEDAD Secano Carga Ganadera:0,16 Recinto:23-067-001-00100-00001 Cultivo:62000 PASTOS PERMANENTES DE 5 O MAS AÑOS-SIN VARIEDAD Secano Carga Ganadera:0,16 Recinto:23-067-009-00070-00007 Cultivo:62000 PASTOS PERMANENTES DE 5 O MAS AÑOS-SIN VARIEDAD Secano Carga Ganadera:0,16 Recinto:23-067-010-00046-00003 Cultivo:62000 PASTOS PERMANENTES DE 5 O MAS AÑOS-SIN VARIEDAD Secano Carga Ganadera:0,16 Recinto:23-067-010-00046-00009 Cultivo:62000 PASTOS PERMANENTES DE 5 O MAS AÑOS-SIN VARIEDAD Secano Carga Ganadera:0,16 Recinto:23-067-010-00046-00010 Cultivo:62000 PASTOS PERMANENTES DE 5 O MAS AÑOS-SIN VARIEDAD Secano Carga Ganadera:0,16 Recinto:23-067-010-00061-00003 Cultivo:62000 PASTOS PERMANENTES DE 5 O MAS AÑOS-SIN VARIEDAD Secano Carga Ganadera:0,16 Recinto:23-067-010-00061-00006 Cultivo:62000 PASTOS PERMANENTES DE 5 O MAS AÑOS-SIN VARIEDAD Secano Carga Ganadera:0,16 Recinto:23-067-011-00001-00013 Cultivo:62000 PASTOS PERMANENTES DE 5 O MAS AÑOS-SIN VARIEDAD Secano Carga Ganadera:0,16 Recinto:23-067-016-00343-00001 Cultivo:62000 PASTOS PERMANENTES DE 5 O MAS AÑOS-SIN VARIEDAD Secano Carga Ganadera:0,16 Recinto:23-067-016-00343-00002 Cultivo:62000 PASTOS PERMANENTES DE 5 O MAS AÑOS-SIN VARIEDAD Secano Carga Ganadera:0,16 Recinto:23-067-016-00343-00003 Cultivo:62000 PASTOS PERMANENTES DE 5 O MAS AÑOS-SIN VARIEDAD Secano Carga Ganadera:0,16 Recinto:23-067-016-00343-00014 Cultivo:62000 PASTOS PERMANENTES DE 5 O MAS AÑOS-SIN VARIEDAD Secano Carga Ganadera:0,16 Recinto:23-067-016-00343-00017 Cultivo:62000 PASTOS PERMANENTES DE 5 O MAS AÑOS-SIN VARIEDAD Secano Carga Ganadera:0,16 Recinto:23-067-016-00343-00019 Cultivo:62000 PASTOS PERMANENTES DE 5 O MAS AÑOS-SIN VARIEDAD Secano Carga Ganadera:0,16 Recinto:23-067-016-00343-00022 Cultivo:62000 PASTOS PERMANENTES DE 5 O MAS AÑOS-SIN VARIEDAD Secano Carga Ganadera:0,16 Recinto:23-067-016-00343-00024 Cultivo:62000 PASTOS PERMANENTES DE 5 O MAS AÑOS-SIN VARIEDAD Secano Carga Ganadera:0,16 Recinto:23-067-016-00346-00002 Cultivo:62000 PASTOS PERMANENTES DE 5 O MAS AÑOS-SIN VARIEDAD Secano Carga Ganadera:0,16 Recinto:23-067-016-00347-00003 Cultivo:62000 PASTOS PERMANENTES DE 5 O MAS AÑOS-SIN VARIEDAD Secano Carga Ganadera:0,16 Recinto:23-067-016-00349-00001 Cultivo:62000 PASTOS PERMANENTES DE 5 O MAS AÑOS-SIN VARIEDAD Secano Carga Ganadera:0,16 Recinto:23-067-016-00350-00001 Cultivo:62000 PASTOS PERMANENTES DE 5 O MAS AÑOS-SIN VARIEDAD Secano Carga Ganadera:0,16 Recinto:23-067-016-00352-00001 Cultivo:62000 PASTOS PERMANENTES DE 5 O MAS AÑOS-SIN VARIEDAD Secano Carga Ganadera:0,16 Recinto:23-067-016-00353-00001 Cultivo:62000 PASTOS PERMANENTES DE 5 O MAS AÑOS-SIN VARIEDAD Secano Carga Ganadera:0,16 Recinto:23-067-016-00354-00002 Cultivo:62000 PASTOS PERMANENTES DE 5 O MAS AÑOS-SIN VARIEDAD Secano Carga Ganadera:0,16 Recinto:23-067-016-00354-00004 Cultivo:62000 PASTOS PERMANENTES DE 5 O MAS AÑOS-SIN VARIEDAD Secano Carga Ganadera:0,16 Recinto:23-067-016-00357-00001 Cultivo:62000 PASTOS PERMANENTES DE 5 O MAS AÑOS-SIN VARIEDAD Secano Carga Ganadera:0,16 Recinto:23-067-016-00387-00009 Cultivo:62000 PASTOS PERMANENTES DE 5 O MAS AÑOS-SIN VARIEDAD Secano Carga Ganadera:0,16 Recinto:23-067-016-00387-00011 Cultivo:62000 PASTOS PERMANENTES DE 5 O MAS AÑOS-SIN VARIEDAD Secano Carga Ganadera:0,16 Recinto:23-067-016-00387-00012 Cultivo:62000 PASTOS PERMANENTES DE 5 O MAS AÑOS-SIN VARIEDAD Secano Carga Ganadera:0,16 Recinto:23-067-016-00409-00001 Cultivo:62000 PASTOS PERMANENTES DE 5 O MAS AÑOS-SIN VARIEDAD Secano Carga Ganadera:0,16

(1) Con incidencias que retienen pago o deniegan el expediente.

(2) Se calcula sobre superficie declarada admisible.

(3) Aplicación del artículo 16 bis del RD 147/2023.

(4) Expediente con algunos recintos de pastos permanentes ubicados en espacios protegidos donde la carga ganadera mínima será 0,1 UGM/ha.

Puede verificar la integridad de una copia de este documento mediante la lectura del código QR adjunto o mediante el acceso a la dirección <https://ws050.juntadeandalucia.es/verificarFirma> indicando el código de VERIFICACIÓN

FIRMADO POR

RAQUEL MARIA ESPIN CRESPO

29/01/2025

VERIFICACIÓN

Pk2jmMURSWMFXCU9VKGJRQ2Q7H5BP3

PÁG. 2026/2713





INCIDENCIAS

INCIDENCIA DESCRIPCIÓN

Ganadera:0,16
 Recinto:23-067-016-00409-00003 Cultivo:62000 PASTOS PERMANENTES DE 5 O MAS AÑOS-SIN VARIEDAD Secano Carga Ganadera:0,16
 Recinto:23-067-016-00508-00004 Cultivo:62000 PASTOS PERMANENTES DE 5 O MAS AÑOS-SIN VARIEDAD Secano Carga Ganadera:0,16
 Recinto:23-067-016-00513-00001 Cultivo:62000 PASTOS PERMANENTES DE 5 O MAS AÑOS-SIN VARIEDAD Secano Carga Ganadera:0,16
 Recinto:23-067-016-00515-00001 Cultivo:62000 PASTOS PERMANENTES DE 5 O MAS AÑOS-SIN VARIEDAD Secano Carga Ganadera:0,16

Datos considerados para el Cálculo de la Carga Ganadera del expediente

Superficie determinada para Cálculo Carga Ganadera: 257,82 ha
 Carga Ganadera del Expediente: 0,16 ugm/ha (4)

Explotación	Especie	Ugm Calculada para CG
ES230670000906	OVINA	42,01

Recintos Determinados para el Cálculo de Garga Ganadera

REE	REFERENCIA SIGPAC	CULTIVO	DESCRIPCIÓN CULTIVO	S/R	SUP. RESUELTA (ha)
-1279367	23-067-002-00030-00010	62000	PASTOS PERMANENTES DE 5 O MAS AÑOS-SIN VARIEDAD	S	0,10
-459437	23-067-010-00061-00006	62000	PASTOS PERMANENTES DE 5 O MAS AÑOS-SIN VARIEDAD	S	0,37
5489787	23-067-002-00031-00075	62000	PASTOS PERMANENTES DE 5 O MAS AÑOS-SIN VARIEDAD	S	0,03
6016302	23-067-016-00343-00001	62000	PASTOS PERMANENTES DE 5 O MAS AÑOS-SIN VARIEDAD	S	0,51
6016303	23-067-016-00343-00002	62000	PASTOS PERMANENTES DE 5 O MAS AÑOS-SIN VARIEDAD	S	7,84
6016304	23-067-016-00343-00003	62000	PASTOS PERMANENTES DE 5 O MAS AÑOS-SIN VARIEDAD	S	29,67
6016305	23-067-016-00343-00014	62000	PASTOS PERMANENTES DE 5 O MAS AÑOS-SIN VARIEDAD	S	0,32
6016306	23-067-016-00343-00017	62000	PASTOS PERMANENTES DE 5 O MAS AÑOS-SIN VARIEDAD	S	0,02
6016307	23-067-016-00343-00019	62000	PASTOS PERMANENTES DE 5 O MAS AÑOS-SIN VARIEDAD	S	0,01
6016308	23-067-016-00343-00022	62000	PASTOS PERMANENTES DE 5 O MAS AÑOS-SIN VARIEDAD	S	0,05
6016309	23-067-016-00343-00024	62000	PASTOS PERMANENTES DE 5 O MAS AÑOS-SIN VARIEDAD	S	0,42
6016310	23-067-016-00346-00002	62000	PASTOS PERMANENTES DE 5 O MAS AÑOS-SIN VARIEDAD	S	0,14
6016311	23-067-016-00347-00003	62000	PASTOS PERMANENTES DE 5 O MAS AÑOS-SIN VARIEDAD	S	0,03
6016312	23-067-016-00349-00001	62000	PASTOS PERMANENTES DE 5 O MAS AÑOS-SIN VARIEDAD	S	0,13
6016313	23-067-016-00350-00001	62000	PASTOS PERMANENTES DE 5 O MAS AÑOS-SIN VARIEDAD	S	0,13
6016314	23-067-016-00352-00001	62000	PASTOS PERMANENTES DE 5 O MAS AÑOS-SIN VARIEDAD	S	0,08
6016315	23-067-016-00357-00001	62000	PASTOS PERMANENTES DE 5 O MAS AÑOS-SIN VARIEDAD	S	0,99
6016316	23-067-016-00387-00009	62000	PASTOS PERMANENTES DE 5 O MAS AÑOS-SIN VARIEDAD	S	3,89
6016317	23-067-016-00387-00011	62000	PASTOS PERMANENTES DE 5 O MAS AÑOS-SIN VARIEDAD	S	2,70
6016318	23-067-016-00387-00012	62000	PASTOS PERMANENTES DE 5 O MAS AÑOS-SIN VARIEDAD	S	0,12
6016319	23-067-016-00409-00001	62000	PASTOS PERMANENTES DE 5 O MAS AÑOS-SIN VARIEDAD	S	0,84
6016320	23-067-016-00409-00003	62000	PASTOS PERMANENTES DE 5 O MAS AÑOS-SIN VARIEDAD	S	0,02
6016327	23-067-016-00515-00001	62000	PASTOS PERMANENTES DE 5 O MAS AÑOS-SIN VARIEDAD	S	3,52
6871347	23-067-016-00353-00001	62000	PASTOS PERMANENTES DE 5 O MAS AÑOS-SIN VARIEDAD	S	0,18

(1) Con incidencias que retienen pago o deniegan el expediente.
 (2) Se calcula sobre superficie declarada admisible.
 (3) Aplicación del artículo 16 bis del RD 147/2023.
 (4) Expediente con algunos recintos de pastos permanentes ubicados en espacios protegidos donde la carga ganadera mínima será 0,1 UGM/ha.

Puede verificar la integridad de una copia de este documento mediante la lectura del código QR adjunto o mediante el acceso a la dirección <https://ws050.juntadeandalucia.es/verificarFirma> indicando el código de VERIFICACIÓN

FIRMADO POR	RAQUEL MARIA ESPIN CRESPO	29/01/2025
VERIFICACIÓN	Pk2jmMURSWMFXCU9VKGJQRQ2Q7H5BP3	PÁG. 2027/2713





Recintos Determinados para el Cálculo de Garga Ganadera

REF.	REFERENCIA SIGPAC	CULTIVO	DESCRIPCIÓN CULTIVO	S/R	SUP. RESUELTA (ha)
6871349	23-067-016-00354-00002	62000	PASTOS PERMANENTES DE 5 O MAS AÑOS-SIN VARIEDAD	S	0,17
6871350	23-067-016-00354-00004	62000	PASTOS PERMANENTES DE 5 O MAS AÑOS-SIN VARIEDAD	S	0,01
6871352	23-067-016-00508-00004	62000	PASTOS PERMANENTES DE 5 O MAS AÑOS-SIN VARIEDAD	S	0,03
6871353	23-067-016-00513-00001	62000	PASTOS PERMANENTES DE 5 O MAS AÑOS-SIN VARIEDAD	S	0,43
6871354	23-067-020-00043-00001	62000	PASTOS PERMANENTES DE 5 O MAS AÑOS-SIN VARIEDAD	S	0,85
6871355	23-067-020-00043-00002	62000	PASTOS PERMANENTES DE 5 O MAS AÑOS-SIN VARIEDAD	S	0,21
6871356	23-067-020-00045-00001	62000	PASTOS PERMANENTES DE 5 O MAS AÑOS-SIN VARIEDAD	S	0,72
6871358	23-067-021-00049-00002	62000	PASTOS PERMANENTES DE 5 O MAS AÑOS-SIN VARIEDAD	S	0,13
170000005161179	23-038-003-00137-00001	62000	PASTOS PERMANENTES DE 5 O MAS AÑOS-SIN VARIEDAD	S	12,59
170000005161180	23-038-003-00141-00001	62000	PASTOS PERMANENTES DE 5 O MAS AÑOS-SIN VARIEDAD	S	3,41
170000005161181	23-067-001-00001-00002	62000	PASTOS PERMANENTES DE 5 O MAS AÑOS-SIN VARIEDAD	S	96,58
170000005161182	23-038-003-00144-00002	62000	PASTOS PERMANENTES DE 5 O MAS AÑOS-SIN VARIEDAD	S	0,40
170000005161183	23-038-003-00140-00002	62000	PASTOS PERMANENTES DE 5 O MAS AÑOS-SIN VARIEDAD	S	10,07
170000005161184	23-038-003-00142-00001	62000	PASTOS PERMANENTES DE 5 O MAS AÑOS-SIN VARIEDAD	S	6,06
170000005161185	23-038-003-00152-00001	62000	PASTOS PERMANENTES DE 5 O MAS AÑOS-SIN VARIEDAD	S	0,88
170000005161186	23-067-002-00030-00001	62000	PASTOS PERMANENTES DE 5 O MAS AÑOS-SIN VARIEDAD	S	4,51
170000005161187	23-067-001-00100-00001	62000	PASTOS PERMANENTES DE 5 O MAS AÑOS-SIN VARIEDAD	S	5,00
170000005161188	23-067-001-00094-00002	62000	PASTOS PERMANENTES DE 5 O MAS AÑOS-SIN VARIEDAD	S	4,04
170000005161189	23-067-001-00028-00001	62000	PASTOS PERMANENTES DE 5 O MAS AÑOS-SIN VARIEDAD	S	2,49
170000005161190	23-067-002-00031-00054	62000	PASTOS PERMANENTES DE 5 O MAS AÑOS-SIN VARIEDAD	S	1,02
170000005161191	23-067-009-00070-00007	62000	PASTOS PERMANENTES DE 5 O MAS AÑOS-SIN VARIEDAD	S	1,12
170000005161192	23-067-010-00046-00003	62000	PASTOS PERMANENTES DE 5 O MAS AÑOS-SIN VARIEDAD	S	0,81
170000005161193	23-067-002-00031-00056	62000	PASTOS PERMANENTES DE 5 O MAS AÑOS-SIN VARIEDAD	S	27,93
170000005161194	23-067-002-00031-00069	62000	PASTOS PERMANENTES DE 5 O MAS AÑOS-SIN VARIEDAD	S	3,80
170000005161195	23-067-010-00046-00010	62000	PASTOS PERMANENTES DE 5 O MAS AÑOS-SIN VARIEDAD	S	11,47
170000005161196	23-067-010-00061-00003	62000	PASTOS PERMANENTES DE 5 O MAS AÑOS-SIN VARIEDAD	S	1,95
170000005161197	23-067-011-00001-00013	62000	PASTOS PERMANENTES DE 5 O MAS AÑOS-SIN VARIEDAD	S	2,77
170000005161198	23-067-010-00046-00009	62000	PASTOS PERMANENTES DE 5 O MAS AÑOS-SIN VARIEDAD	S	0,55
170000005161199	23-067-002-00031-00004	62000	PASTOS PERMANENTES DE 5 O MAS AÑOS-SIN VARIEDAD	S	0,15
170000005161200	23-067-002-00030-00007	62000	PASTOS PERMANENTES DE 5 O MAS AÑOS-SIN VARIEDAD	S	1,97
170000005161201	23-067-002-00030-00006	62000	PASTOS PERMANENTES DE 5 O MAS AÑOS-SIN VARIEDAD	S	3,59

(1) Con incidencias que retienen pago o deniegan el expediente.

(2) Se calcula sobre superficie declarada admisible.

(3) Aplicación del artículo 16 bis del RD 147/2023.

(4) Expediente con algunos recintos de pastos permanentes ubicados en espacios protegidos donde la carga ganadera mínima será 0,1 UGM/ha.

Puede verificar la integridad de una copia de este documento mediante la lectura del código QR adjunto o mediante el acceso a la dirección <https://ws050.juntadeandalucia.es/verificarFirma> indicando el código de VERIFICACIÓN

FIRMADO POR

RAQUEL MARIA ESPIN CRESPO

29/01/2025

VERIFICACIÓN

Pk2jmMURSWMFXCU9VKGJRQ2Q7H5BP3

PÁG. 2028/2713





APELLIDOS Y NOMBRE / RAZÓN SOCIAL

HERREROS NAVARRO MIGUEL

NIF

****8096*

EXPEDIENTE

1218723

RESOLUCIÓN

CONCESIÓN DE LA AYUDA

DATOS DE MANTENIMIENTO UNIDADES

GRUPO DE PAGO	Sup. Dec. Admisible	Sup. Resuelta	Sobredecl.	% Sobredecl.
ZONAS DE MONTAÑA	11,27	11,15	0,12	1,06

RESUMEN DE PAGOS

	IMPORTE (Euros)			
	RESUELTO	FEADER	MAPA	CAPADR
Pago realizado	1.036,95	881,41	101,72	53,82

APLICACIÓN DE REDUCCIONES Y PENALIZACIONES (%)

Criterios de subvencionabilidad (1)	Presentación tardía	Omisión declaración	Condicionalidad
0,00	0,00	0,00	0,00

IMPORTE (Euros)

Calculado(2)	Reducción	Penalización	Reducción Penalización (3)	Penalización adicional	Resuelto	FEADER	MAPA	CAPADR
1.048,11 €	11,16 €	0,00 €	0,00 €	0,00 €	1.036,95 €	881,41 €	101,72 €	53,82 €
Importe Unitario:	93,00 €	Nuevo Importe Unitario:	93,00 €					

RECINTOS PROPUESTOS

REF.	REFERENCIA SIGPAC	CULTIVO	S/R	USO SIGPAC	Sup. Dec. admisible	Sup. Campo	Sup. Determ.	Sup. Resuelta
-1601538	23-097-006-00035-0001	OLIVAR	S		0,07		0,07	0,07
1700000005351628	23-084-012-09000-0004	OLIVAR	S		0,09		0,09	0,09
1700000005351629	23-097-009-00262-0002	OLIVAR	S		0,48		0,48	0,48
1700000005351630	23-097-009-00263-0001	OLIVAR	S		0,17		0,17	0,17
1700000005351631	23-097-006-00030-0010	OLIVAR	S		0,02		0,02	0,02
1700000005351632	23-097-006-00036-0001	OLIVAR	S		1,56		1,56	1,56
1700000005351633	23-097-009-00261-0002	OLIVAR	S		0,09		0,09	0,09
1700000005351634	23-097-007-00288-0001	OLIVAR	S		0,01		0,01	0,01
1700000005351635	23-097-005-00118-0001	OLIVAR	S		0,16		0,16	0,16
1700000005351636	23-097-007-00289-0001	OLIVAR	S		0,29		0,29	0,29
1700000005351637	23-097-009-00336-0001	OLIVAR	S		1,25		1,25	1,25
1700000005351638	23-097-010-00525-0001	OLIVAR	S		0,07		0,07	0,07
1700000005351639	23-097-010-00526-0004	OLIVAR	S		0,08		0,08	0,08
1700000005351640	23-097-011-00744-0001	OLIVAR	S		0,35		0,35	0,35
1700000005351641	23-097-008-00062-0003	OLIVAR	S		0,56		0,56	0,56
1700000005351642	23-097-009-00543-0003	OLIVAR	S		0,04		0,04	0,04
1700000005351643	23-097-010-00526-0002	OLIVAR	S		1,26		1,26	1,26
1700000005351644	23-097-010-00532-0003	OLIVAR	S		0,10		0,10	0,10
1700000005351647	23-097-011-00882-0001	OLIVAR	S		0,48		0,48	0,48
1700000005351648	23-084-012-09000-0006	OLIVAR	S		0,02		0,02	0,02
1700000005351649	23-084-012-00038-0005	OLIVAR	S		0,03		0,03	0,03
1700000005351650	23-084-012-09008-0007	OLIVAR	S		0,12		0,12	0,00
1700000005351655	23-097-010-00526-0003	OLIVAR	S		0,60		0,60	0,60
1700000005351656	23-097-026-00077-0001	OLIVAR	S		1,40		1,40	1,40
1700000005351662	23-084-012-00040-0006	OLIVAR	S		1,97		1,97	1,97

(1) Con incidencias que retienen pago o deniegan el expediente.

(2) Se calcula sobre superficie declarada admisible.

(3) Aplicación del artículo 16 bis del RD 147/2023.

(4) Expediente con algunos recintos de pastos permanentes ubicados en espacios protegidos donde la carga ganadera mínima será 0,1 UGM/ha.

Puede verificar la integridad de una copia de este documento mediante la lectura del código QR adjunto o mediante el acceso a la dirección <https://ws050.juntadeandalucia.es/verificarFirma> indicando el código de VERIFICACIÓN

FIRMADO POR

RAQUEL MARIA ESPIN CRESPO

29/01/2025

VERIFICACIÓN

Pk2jmMURSWMFXCU9VKGJRQ2Q7H5BP3

PÁG. 2029/2713





INCIDENCIAS

INCIDENCIA DESCRIPCIÓN

242	Recinto pendiente de acreditación de titularidad. Recinto:23-084-012-09008-00007 Cultivo:101010 OLIVAR-PICUAL Secano
452	Actividad agraria declarada en un recinto no compatible con el uso PA, PR o PS asignado en SIGPAC para ese recinto. Recinto:23-084-012-00040-00004 Cultivo:62000 PASTOS PERMANENTES DE 5 O MAS AÑOS-SIN VARIEDAD Secano USO ASIGNADO EN SIGPAC:PS Recinto:23-084-012-00040-00005 Cultivo:62000 PASTOS PERMANENTES DE 5 O MAS AÑOS-SIN VARIEDAD Secano USO ASIGNADO EN SIGPAC:PS Recinto:23-084-012-00040-00016 Cultivo:62000 PASTOS PERMANENTES DE 5 O MAS AÑOS-SIN VARIEDAD Secano USO ASIGNADO EN SIGPAC:PS Recinto:23-097-006-00036-00002 Cultivo:62000 PASTOS PERMANENTES DE 5 O MAS AÑOS-SIN VARIEDAD Secano USO ASIGNADO EN SIGPAC:PR Recinto:23-097-008-00062-00001 Cultivo:62000 PASTOS PERMANENTES DE 5 O MAS AÑOS-SIN VARIEDAD Secano USO ASIGNADO EN SIGPAC:PS Recinto:23-097-008-00062-00006 Cultivo:62000 PASTOS PERMANENTES DE 5 O MAS AÑOS-SIN VARIEDAD Secano USO ASIGNADO EN SIGPAC:PS Recinto:23-097-026-00077-00004 Cultivo:62000 PASTOS PERMANENTES DE 5 O MAS AÑOS-SIN VARIEDAD Secano USO ASIGNADO EN SIGPAC:PR Recinto:23-097-026-00077-00007 Cultivo:62000 PASTOS PERMANENTES DE 5 O MAS AÑOS-SIN VARIEDAD Secano USO ASIGNADO EN SIGPAC:PR
86119	Carga ganadera NO cumple con el valor mínimo de 0,2 UGM/ha. Recinto:23-084-012-00038-00004 Cultivo:63000 PASTOS DE MENOS DE 5 AÑOS-SIN VARIEDAD Secano Carga Ganadera:0 Recinto:23-084-012-00040-00004 Cultivo:62000 PASTOS PERMANENTES DE 5 O MAS AÑOS-SIN VARIEDAD Secano Carga Ganadera:0 Recinto:23-084-012-00040-00005 Cultivo:62000 PASTOS PERMANENTES DE 5 O MAS AÑOS-SIN VARIEDAD Secano Carga Ganadera:0 Recinto:23-084-012-00040-00016 Cultivo:62000 PASTOS PERMANENTES DE 5 O MAS AÑOS-SIN VARIEDAD Secano Carga Ganadera:0 Recinto:23-097-006-00036-00002 Cultivo:62000 PASTOS PERMANENTES DE 5 O MAS AÑOS-SIN VARIEDAD Secano Carga Ganadera:0 Recinto:23-097-006-00036-00003 Cultivo:62000 PASTOS PERMANENTES DE 5 O MAS AÑOS-SIN VARIEDAD Secano Carga Ganadera:0 Recinto:23-097-008-00062-00001 Cultivo:62000 PASTOS PERMANENTES DE 5 O MAS AÑOS-SIN VARIEDAD Secano Carga Ganadera:0 Recinto:23-097-008-00062-00006 Cultivo:62000 PASTOS PERMANENTES DE 5 O MAS AÑOS-SIN VARIEDAD Secano Carga Ganadera:0 Recinto:23-097-026-00077-00004 Cultivo:62000 PASTOS PERMANENTES DE 5 O MAS AÑOS-SIN VARIEDAD Secano Carga Ganadera:0 Recinto:23-097-026-00077-00007 Cultivo:62000 PASTOS PERMANENTES DE 5 O MAS AÑOS-SIN VARIEDAD Secano Carga Ganadera:0
86121	Recinto superficie forrajera que no realiza la actividad de producción de pastoreo. Recinto:23-084-012-00038-00004 Cultivo:63000 PASTOS DE MENOS DE 5 AÑOS-SIN VARIEDAD Secano Actividad Agraria del recinto:2 Recinto:23-084-012-00040-00004 Cultivo:62000 PASTOS PERMANENTES DE 5 O MAS AÑOS-SIN VARIEDAD Secano Actividad Agraria del recinto:2 Recinto:23-084-012-00040-00005 Cultivo:62000 PASTOS PERMANENTES DE 5 O MAS AÑOS-SIN VARIEDAD Secano Actividad Agraria del recinto:2 Recinto:23-084-012-00040-00016 Cultivo:62000 PASTOS PERMANENTES DE 5 O MAS AÑOS-SIN VARIEDAD Secano Actividad Agraria del recinto:2 Recinto:23-097-006-00036-00002 Cultivo:62000 PASTOS PERMANENTES DE 5 O MAS AÑOS-SIN VARIEDAD Secano Actividad Agraria del recinto:2 Recinto:23-097-006-00036-00003 Cultivo:62000 PASTOS PERMANENTES DE 5 O MAS AÑOS-SIN VARIEDAD Secano Actividad Agraria del recinto:2 Recinto:23-097-008-00062-00001 Cultivo:62000 PASTOS PERMANENTES DE 5 O MAS AÑOS-SIN VARIEDAD Secano Actividad Agraria del recinto:2 Recinto:23-097-008-00062-00006 Cultivo:62000 PASTOS PERMANENTES DE 5 O MAS AÑOS-SIN VARIEDAD Secano Actividad Agraria del recinto:2 Recinto:23-097-026-00077-00004 Cultivo:62000 PASTOS PERMANENTES DE 5 O MAS AÑOS-SIN VARIEDAD Secano Actividad Agraria del recinto:2 Recinto:23-097-026-00077-00007 Cultivo:62000 PASTOS PERMANENTES DE 5 O MAS AÑOS-SIN VARIEDAD Secano Actividad Agraria del recinto:2
86122	Recinto superficie forrajera que realiza la actividad de producción de pastoreo y no declara el o los códigos del Registro de Explotaciones Ganaderas de Andalucía, REGA. Recinto:23-084-012-00038-00004 Cultivo:63000 PASTOS DE MENOS DE 5 AÑOS-SIN VARIEDAD Secano Recinto:23-084-012-00040-00004 Cultivo:62000 PASTOS PERMANENTES DE 5 O MAS AÑOS-SIN VARIEDAD Secano

(1) Con incidencias que retienen pago o deniegan el expediente.
 (2) Se calcula sobre superficie declarada admisible.
 (3) Aplicación del artículo 16 bis del RD 147/2023.
 (4) Expediente con algunos recintos de pastos permanentes ubicados en espacios protegidos donde la carga ganadera mínima será 0,1 UGM/ha.

Puede verificar la integridad de una copia de este documento mediante la lectura del código QR adjunto o mediante el acceso a la dirección <https://ws050.juntadeandalucia.es/verificarFirma> indicando el código de VERIFICACIÓN

FIRMADO POR	RAQUEL MARIA ESPIN CRESPO	29/01/2025	
VERIFICACIÓN	Pk2jmMURSWMFXCU9VKGJRQ2Q7H5BP3	PÁG. 2030/2713	



INCIDENCIAS

INCIDENCIA DESCRIPCIÓN

	Recinto:23-084-012-00040-00005	Cultivo:62000	PASTOS PERMANENTES DE 5 O MAS AÑOS-SIN VARIEDAD	Secano
	Recinto:23-084-012-00040-00016	Cultivo:62000	PASTOS PERMANENTES DE 5 O MAS AÑOS-SIN VARIEDAD	Secano
	Recinto:23-097-006-00036-00002	Cultivo:62000	PASTOS PERMANENTES DE 5 O MAS AÑOS-SIN VARIEDAD	Secano
	Recinto:23-097-006-00036-00003	Cultivo:62000	PASTOS PERMANENTES DE 5 O MAS AÑOS-SIN VARIEDAD	Secano
	Recinto:23-097-008-00062-00001	Cultivo:62000	PASTOS PERMANENTES DE 5 O MAS AÑOS-SIN VARIEDAD	Secano
	Recinto:23-097-008-00062-00006	Cultivo:62000	PASTOS PERMANENTES DE 5 O MAS AÑOS-SIN VARIEDAD	Secano
	Recinto:23-097-026-00077-00004	Cultivo:62000	PASTOS PERMANENTES DE 5 O MAS AÑOS-SIN VARIEDAD	Secano
	Recinto:23-097-026-00077-00007	Cultivo:62000	PASTOS PERMANENTES DE 5 O MAS AÑOS-SIN VARIEDAD	Secano
86124	Recinto de forrajera para Cálculo de Carga Ganadera que No pertenece a Explotación.			
	Recinto:23-084-012-00038-00004	Cultivo:63000	PASTOS DE MENOS DE 5 AÑOS-SIN VARIEDAD	Secano
	Recinto:23-084-012-00040-00004	Cultivo:62000	PASTOS PERMANENTES DE 5 O MAS AÑOS-SIN VARIEDAD	Secano
	Recinto:23-084-012-00040-00005	Cultivo:62000	PASTOS PERMANENTES DE 5 O MAS AÑOS-SIN VARIEDAD	Secano
	Recinto:23-084-012-00040-00016	Cultivo:62000	PASTOS PERMANENTES DE 5 O MAS AÑOS-SIN VARIEDAD	Secano
	Recinto:23-097-006-00036-00002	Cultivo:62000	PASTOS PERMANENTES DE 5 O MAS AÑOS-SIN VARIEDAD	Secano
	Recinto:23-097-006-00036-00003	Cultivo:62000	PASTOS PERMANENTES DE 5 O MAS AÑOS-SIN VARIEDAD	Secano
	Recinto:23-097-008-00062-00001	Cultivo:62000	PASTOS PERMANENTES DE 5 O MAS AÑOS-SIN VARIEDAD	Secano
	Recinto:23-097-008-00062-00006	Cultivo:62000	PASTOS PERMANENTES DE 5 O MAS AÑOS-SIN VARIEDAD	Secano
	Recinto:23-097-026-00077-00004	Cultivo:62000	PASTOS PERMANENTES DE 5 O MAS AÑOS-SIN VARIEDAD	Secano
	Recinto:23-097-026-00077-00007	Cultivo:62000	PASTOS PERMANENTES DE 5 O MAS AÑOS-SIN VARIEDAD	Secano

Datos considerados para el Cálculo de la Carga Ganadera del expediente

Superficie determinada para Cálculo Carga Ganadera: 0,00 ha

Carga Ganadera del Expediente: 0,00 ugm/ha

Incidenias de carga ganadera

INCIDENCIA DESCRIPCIÓN

452	Actividad agraria declarada en un recinto no compatible con el uso PA, PR o PS asignado en SIGPAC para ese recinto.			
	Recinto:23-097-026-00077-00007	Cultivo:62000	PASTOS PERMANENTES DE 5 O MAS AÑOS-SIN VARIEDAD	Secano USO ASIGNADO EN SIGPAC:PR
	Recinto:23-097-006-00036-00002	Cultivo:62000	PASTOS PERMANENTES DE 5 O MAS AÑOS-SIN VARIEDAD	Secano USO ASIGNADO EN SIGPAC:PR
	Recinto:23-097-008-00062-00006	Cultivo:62000	PASTOS PERMANENTES DE 5 O MAS AÑOS-SIN VARIEDAD	Secano USO ASIGNADO EN SIGPAC:PS
	Recinto:23-097-008-00062-00001	Cultivo:62000	PASTOS PERMANENTES DE 5 O MAS AÑOS-SIN VARIEDAD	Secano USO ASIGNADO EN SIGPAC:PS
	Recinto:23-084-012-00040-00004	Cultivo:62000	PASTOS PERMANENTES DE 5 O MAS AÑOS-SIN VARIEDAD	Secano USO ASIGNADO EN SIGPAC:PS
	Recinto:23-084-012-00040-00016	Cultivo:62000	PASTOS PERMANENTES DE 5 O MAS AÑOS-SIN VARIEDAD	Secano USO ASIGNADO EN SIGPAC:PS
	Recinto:23-084-012-00040-00005	Cultivo:62000	PASTOS PERMANENTES DE 5 O MAS AÑOS-SIN VARIEDAD	Secano USO ASIGNADO EN SIGPAC:PS
	Recinto:23-097-026-00077-00004	Cultivo:62000	PASTOS PERMANENTES DE 5 O MAS AÑOS-SIN VARIEDAD	Secano USO ASIGNADO EN SIGPAC:PR
86122	Recinto superficie forrajera que realiza la actividad de producción de pastoreo y no declara el o los códigos del Registro de Explotaciones Ganaderas de Andalucía, REGA.			
	Recinto:23-097-026-00077-00007	Cultivo:62000	PASTOS PERMANENTES DE 5 O MAS AÑOS-SIN VARIEDAD	Secano
	Recinto:23-097-006-00036-00003	Cultivo:62000	PASTOS PERMANENTES DE 5 O MAS AÑOS-SIN VARIEDAD	Secano
	Recinto:23-097-006-00036-00002	Cultivo:62000	PASTOS PERMANENTES DE 5 O MAS AÑOS-SIN VARIEDAD	Secano
	Recinto:23-084-012-00038-00004	Cultivo:63000	PASTOS DE MENOS DE 5 AÑOS-SIN VARIEDAD	Secano
	Recinto:23-097-008-00062-00006	Cultivo:62000	PASTOS PERMANENTES DE 5 O MAS AÑOS-SIN VARIEDAD	Secano
	Recinto:23-097-008-00062-00001	Cultivo:62000	PASTOS PERMANENTES DE 5 O MAS AÑOS-SIN VARIEDAD	Secano
	Recinto:23-084-012-00040-00004	Cultivo:62000	PASTOS PERMANENTES DE 5 O MAS AÑOS-SIN VARIEDAD	Secano
	Recinto:23-084-012-00040-00016	Cultivo:62000	PASTOS PERMANENTES DE 5 O MAS AÑOS-SIN VARIEDAD	Secano
	Recinto:23-084-012-00040-00005	Cultivo:62000	PASTOS PERMANENTES DE 5 O MAS AÑOS-SIN VARIEDAD	Secano
	Recinto:23-097-026-00077-00004	Cultivo:62000	PASTOS PERMANENTES DE 5 O MAS AÑOS-SIN VARIEDAD	Secano
86124	Recinto de forrajera para Cálculo de Carga Ganadera que No pertenece a Explotación.			
	Recinto:23-097-026-00077-00007	Cultivo:62000	PASTOS PERMANENTES DE 5 O MAS AÑOS-SIN VARIEDAD	Secano

(1) Con incidencias que retienen pago o deniegan el expediente.
 (2) Se calcula sobre superficie declarada admisible.
 (3) Aplicación del artículo 16 bis del RD 147/2023.
 (4) Expediente con algunos recintos de pastos permanentes ubicados en espacios protegidos donde la carga ganadera mínima será 0,1 UGM/ha.

Puede verificar la integridad de una copia de este documento mediante la lectura del código QR adjunto o mediante el acceso a la dirección <https://ws050.juntadeandalucia.es/verificarFirma> indicando el código de VERIFICACIÓN

FIRMADO POR	RAQUEL MARIA ESPIN CRESPO	29/01/2025	
VERIFICACIÓN	Pk2jmMURSWMFXCU9VKGJQR2Q27H5BP3	PÁG. 2031/2713	



	Recinto:23-097-006-00036-00003	Cultivo:62000	PASTOS PERMANENTES DE 5 O MAS AÑOS-SIN VARIEDAD	Secano
	Recinto:23-097-006-00036-00002	Cultivo:62000	PASTOS PERMANENTES DE 5 O MAS AÑOS-SIN VARIEDAD	Secano
	Recinto:23-084-012-00038-00004	Cultivo:63000	PASTOS DE MENOS DE 5 AÑOS-SIN VARIEDAD	Secano
	Recinto:23-097-008-00062-00006	Cultivo:62000	PASTOS PERMANENTES DE 5 O MAS AÑOS-SIN VARIEDAD	Secano
	Recinto:23-097-008-00062-00001	Cultivo:62000	PASTOS PERMANENTES DE 5 O MAS AÑOS-SIN VARIEDAD	Secano
	Recinto:23-084-012-00040-00004	Cultivo:62000	PASTOS PERMANENTES DE 5 O MAS AÑOS-SIN VARIEDAD	Secano
	Recinto:23-084-012-00040-00016	Cultivo:62000	PASTOS PERMANENTES DE 5 O MAS AÑOS-SIN VARIEDAD	Secano
	Recinto:23-084-012-00040-00005	Cultivo:62000	PASTOS PERMANENTES DE 5 O MAS AÑOS-SIN VARIEDAD	Secano
	Recinto:23-097-026-00077-00004	Cultivo:62000	PASTOS PERMANENTES DE 5 O MAS AÑOS-SIN VARIEDAD	Secano
86128	Recinto de Forrajeras que no ha contabilizado para Carga Ganadera por no tener una explotación válida para el cálculo de la Carga Ganadera			
	Recinto:23-097-026-00077-00007	Cultivo:62	PASTOS PERMANENTES DE 5 O MAS AÑOS-	
	Recinto:23-097-006-00036-00003	Cultivo:62	PASTOS PERMANENTES DE 5 O MAS AÑOS-	
	Recinto:23-097-006-00036-00002	Cultivo:62	PASTOS PERMANENTES DE 5 O MAS AÑOS-	
	Recinto:23-084-012-00038-00004	Cultivo:63	PASTOS DE MENOS DE 5 AÑOS-	
	Recinto:23-097-008-00062-00006	Cultivo:62	PASTOS PERMANENTES DE 5 O MAS AÑOS-	
	Recinto:23-097-008-00062-00001	Cultivo:62	PASTOS PERMANENTES DE 5 O MAS AÑOS-	
	Recinto:23-084-012-00040-00004	Cultivo:62	PASTOS PERMANENTES DE 5 O MAS AÑOS-	
	Recinto:23-084-012-00040-00016	Cultivo:62	PASTOS PERMANENTES DE 5 O MAS AÑOS-	
	Recinto:23-084-012-00040-00005	Cultivo:62	PASTOS PERMANENTES DE 5 O MAS AÑOS-	
	Recinto:23-097-026-00077-00004	Cultivo:62	PASTOS PERMANENTES DE 5 O MAS AÑOS-	
86132	Recinto superficie forrajera que no realiza la actividad de producción de pastoreo.			
	Recinto:23-097-026-00077-00007	Cultivo:62000	PASTOS PERMANENTES DE 5 O MAS AÑOS-SIN VARIEDAD	Secano
	Recinto:23-097-006-00036-00003	Cultivo:62000	PASTOS PERMANENTES DE 5 O MAS AÑOS-SIN VARIEDAD	Secano
	Recinto:23-097-006-00036-00002	Cultivo:62000	PASTOS PERMANENTES DE 5 O MAS AÑOS-SIN VARIEDAD	Secano
	Recinto:23-084-012-00038-00004	Cultivo:63000	PASTOS DE MENOS DE 5 AÑOS-SIN VARIEDAD	Secano
	Recinto:23-097-008-00062-00006	Cultivo:62000	PASTOS PERMANENTES DE 5 O MAS AÑOS-SIN VARIEDAD	Secano
	Recinto:23-097-008-00062-00001	Cultivo:62000	PASTOS PERMANENTES DE 5 O MAS AÑOS-SIN VARIEDAD	Secano
	Recinto:23-084-012-00040-00004	Cultivo:62000	PASTOS PERMANENTES DE 5 O MAS AÑOS-SIN VARIEDAD	Secano
	Recinto:23-084-012-00040-00016	Cultivo:62000	PASTOS PERMANENTES DE 5 O MAS AÑOS-SIN VARIEDAD	Secano
	Recinto:23-084-012-00040-00005	Cultivo:62000	PASTOS PERMANENTES DE 5 O MAS AÑOS-SIN VARIEDAD	Secano
	Recinto:23-097-026-00077-00004	Cultivo:62000	PASTOS PERMANENTES DE 5 O MAS AÑOS-SIN VARIEDAD	Secano

(1) Con incidencias que retienen pago o deniegan el expediente.

(2) Se calcula sobre superficie declarada admisible.

(3) Aplicación del artículo 16 bis del RD 147/2023.

(4) Expediente con algunos recintos de pastos permanentes ubicados en espacios protegidos donde la carga ganadera mínima será 0,1 UGM/ha.

Puede verificar la integridad de una copia de este documento mediante la lectura del código QR adjunto o mediante el acceso a la dirección <https://ws050.juntadeandalucia.es/verificarFirma> indicando el código de VERIFICACIÓN

FIRMADO POR	RAQUEL MARIA ESPIN CRESPO	29/01/2025	
VERIFICACIÓN	Pk2jmMURSWMFXC9VKGJQR2Q7H5BP3	PÁG. 2032/2713	

**APELLIDOS Y NOMBRE / RAZÓN SOCIAL**
HIGUERAS CABRERA MANUEL**NIF**
****7116***EXPEDIENTE**
1175263**RESOLUCIÓN**
CONCESIÓN DE LA AYUDA**DATOS DE MANTENIMIENTO UNIDADES**

GRUPO DE PAGO	Sup. Dec. Admisible	Sup. Resuelta	Sobredecl.	% Sobredecl.
ZONAS DE MONTAÑA	20,64	20,64	0,00	0,00

RESUMEN DE PAGOS

	IMPORTE (Euros)			
	RESUELTO	FEADER	MAPA	CAPADR
Pago realizado	1.725,00	1.466,41	169,25	89,54
A pagar	77,71	66,05	7,62	4,04
TOTAL	1.802,71	1.532,46	176,87	93,58

APLICACIÓN DE REDUCCIONES Y PENALIZACIONES (%)

Criterios de subvencionabilidad (1)	Presentación tardía	Omisión declaración	Condicionabilidad
0,00	0,00	0,00	0,00

IMPORTE (Euros)

Calculado(2)	Reducción	Penalización	Reducción Penalización (3)	Penalización adicional	Resuelto	FEADER	MAPA	CAPADR
1.802,71 €	0,00 €	0,00 €	0,00 €	0,00 €	1.802,71 €	1.532,30 €	176,85 €	93,56 €
Importe Unitario:	93,00 €	Nuevo Importe Unitario:	87,34 €					

RECINTOS PROPUESTOS

REF.	REFERENCIA SIGPAC	CULTIVO	USO SIGPAC	S/R	Sup. Dec. admisible	Sup. Campo	Sup. Determ.	Sup. Resuelta
6916796	23-099-009-00489-0001	OLIVAR		S	3,10		3,10	3,10
1700000005614577	23-099-010-00583-0001	OLIVAR		S	0,51		0,51	0,51
1700000005614578	23-099-010-09001-0006	OLIVAR		S	0,06		0,06	0,06
1700000005614579	23-099-010-00328-0002	OLIVAR		R	1,86		1,86	1,86
1700000005614580	23-099-010-00333-0001	OLIVAR		S	0,02		0,02	0,02
1700000005614581	23-099-010-09001-0005	OLIVAR		S	0,09		0,09	0,09
1700000005614582	23-099-010-00198-0002	OLIVAR		S	0,03		0,03	0,03
1700000005614583	23-099-010-00199-0002	OLIVAR		S	0,02		0,02	0,02
1700000005614584	23-099-010-00333-0003	OLIVAR		R	0,29		0,29	0,29
1700000005614586	23-900-010-00121-0003	OLIVAR		S	8,11		8,11	8,11
1700000005614589	23-099-011-00535-0002	OLIVAR		R	0,67		0,67	0,67
1700000005614590	23-099-001-00483-0001	OLIVAR		S	0,01		0,01	0,01
1700000005614591	23-099-001-00488-0001	OLIVAR		S	0,01		0,01	0,01
1700000005614592	23-099-001-00567-0001	OLIVAR		S	0,75		0,75	0,75
1700000005614593	23-099-001-00568-0001	OLIVAR		S	0,51		0,51	0,51
1700000005614597	23-099-001-00375-0002	OLIVAR		S	0,70		0,70	0,70
1700000005614598	23-099-003-00449-0002	OLIVAR		S	0,01		0,01	0,01
1700000005614599	23-099-008-00246-0013	OLIVAR		R	0,06		0,06	0,06
1700000005614600	23-099-008-00246-0028	OLIVAR		R	0,02		0,02	0,02
1700000005614601	23-099-008-01458-0012	OLIVAR		R	1,67		1,67	1,67
1700000005614602	23-099-001-00580-0001	OLIVAR		S	0,05		0,05	0,05
1700000005614603	23-099-001-00581-0001	OLIVAR		S	0,23		0,23	0,23
1700000005614604	23-099-003-00242-0001	OLIVAR		S	0,59		0,59	0,59
1700000005614605	23-099-003-00448-0001	OLIVAR		S	1,27		1,27	1,27

(1) Con incidencias que retienen pago o deniegan el expediente.

(2) Se calcula sobre superficie declarada admisible.

(3) Aplicación del artículo 16 bis del RD 147/2023.

(4) Expediente con algunos recintos de pastos permanentes ubicados en espacios protegidos donde la carga ganadera mínima será 0,1 UGM/ha.

Puede verificar la integridad de una copia de este documento mediante la lectura del código QR adjunto o mediante el acceso a la dirección <https://ws050.juntadeandalucia.es/verificarFirma> indicando el código de VERIFICACIÓN

FIRMADO POR RAQUEL MARIA ESPIN CRESPO

29/01/2025

VERIFICACIÓN Pk2jmMURSWMFXCU9VKGJRQ2Q7H5BP3

PÁG. 2033/2713



**APELLIDOS Y NOMBRE / RAZÓN SOCIAL**

HUERTAS GARCIA JUAN MANUEL

NIF

****1412*

EXPEDIENTE

1159924

RESOLUCIÓN

CONCESIÓN DE LA AYUDA

DATOS DE MANTENIMIENTO UNIDADES**GRUPO DE PAGO**

ZONAS DE MONTAÑA

**Sup. Dec.
Admisible**

7,66

**Sup.
Resuelta**

7,66

Sobredecl.

0,00

% Sobredecl.

0,00

RESUMEN DE PAGOS

	IMPORTE (Euros)			
	RESUELTO	FEADER	MAPA	CAPADR
Pago realizado	681,00	578,73	66,79	35,34
A pagar	31,38	26,67	3,08	1,63
TOTAL	712,38	605,40	69,87	36,97

APLICACIÓN DE REDUCCIONES Y PENALIZACIONES (%)

Criterios de subvencionabilidad (1)	Presentación tardía	Omisión declaración	Condicionalidad
0,00	0,00	0,00	0,00

IMPORTE (Euros)

Calculado(2)	Reducción	Penalización	Reducción Penalización (3)	Penalización adicional	Resuelto	FEADER	MAPA	CAPADR
712,38 €	0,00 €	0,00 €	0,00 €	0,00 €	712,38 €	605,52 €	69,88 €	36,98 €
Importe Unitario:	93,00 €	Nuevo Importe Unitario:	93,00 €					

RECINTOS PROPUESTOS

REF.	REFERENCIA SIGPAC	CULTIVO	S/R	USO SIGPAC	Sup. Dec. admisible	Sup. Campo	Sup. Determ.	Sup. Resuelta
-940606	23-097-011-00873-0004	OLIVAR	S		0,02		0,02	0,02
-940605	23-097-011-00873-0002	OLIVAR	S		0,01		0,01	0,01
5226150	23-097-011-00932-0003	OLIVAR	S		0,05		0,05	0,05
7543966	23-097-011-00930-0018	OLIVAR	R		0,36		0,36	0,36
170000006845204	23-048-009-00119-0001	OLIVAR	S		0,34		0,34	0,34
170000006845205	23-097-011-00554-0002	OLIVAR	S		1,77		1,77	1,77
170000006845206	23-097-011-00555-0001	OLIVAR	S		0,11		0,11	0,11
170000006845207	23-097-011-00928-0008	OLIVAR	R		0,04		0,04	0,04
170000006845208	23-097-011-00928-0009	OLIVAR	R		0,16		0,16	0,16
170000006845209	23-097-011-00929-0007	OLIVAR	S		0,07		0,07	0,07
170000006845210	23-097-011-00930-0012	OLIVAR	R		0,85		0,85	0,85
170000006845211	23-097-029-00488-0001	OLIVAR	R		0,71		0,71	0,71
170000006845212	23-048-009-00121-0003	OLIVAR	S		0,36		0,36	0,36
170000006845213	23-048-009-00136-0001	OLIVAR	S		0,22		0,22	0,22
170000006845214	23-097-020-00054-0001	OLIVAR	R		1,38		1,38	1,38
170000006845215	23-048-009-00120-0001	OLIVAR	S		0,30		0,30	0,30
170000006845217	23-097-011-00874-0001	OLIVAR	S		0,48		0,48	0,48
170000006845218	23-097-011-00874-0003	OLIVAR	S		0,41		0,41	0,41
170000006845219	23-097-020-00043-0001	OLIVAR	S		0,01		0,01	0,01
170000006845220	23-097-020-00053-0001	OLIVAR	S		0,01		0,01	0,01

(1) Con incidencias que retienen pago o deniegan el expediente.

(2) Se calcula sobre superficie declarada admisible.

(3) Aplicación del artículo 16 bis del RD 147/2023.

(4) Expediente con algunos recintos de pastos permanentes ubicados en espacios protegidos donde la carga ganadera mínima será 0,1 UGM/ha.

Puede verificar la integridad de una copia de este documento mediante la lectura del código QR adjunto o mediante el acceso a la dirección <https://ws050.juntadeandalucia.es/verificarFirma> indicando el código de VERIFICACIÓN

FIRMADO POR

RAQUEL MARIA ESPIN CRESPO

29/01/2025

VERIFICACIÓN

Pk2jmMURSWMFXCU9VKGJQRQ2Q7H5BP3

PÁG. 2034/2713





APELLIDOS Y NOMBRE / RAZÓN SOCIAL

HUERTAS SERRANO JUAN FRANCISCO

NIF
****9802*

EXPEDIENTE
1213557

RESOLUCIÓN
CONCESIÓN DE LA AYUDA

DATOS DE MANTENIMIENTO UNIDADES

GRUPO DE PAGO	Sup. Dec. Admisible	Sup. Resuelta	Sobredecl.	% Sobredecl.
ZONAS DE MONTAÑA	12,23	12,23	0,00	0,00

RESUMEN DE PAGOS

	IMPORTE (Euros)			
	RESUELTO	FEADER	MAPA	CAPADR
Pago realizado	1.137,39	966,78	111,58	59,03

APLICACIÓN DE REDUCCIONES Y PENALIZACIONES (%)

Criterios de subvencionabilidad (1)	Presentación tardía	Omisión declaración	Condicionalidad
0,00	0,00	0,00	0,00

IMPORTE (Euros)

Calculado(2)	Reducción	Penalización	Reducción Penalización (3)	Penalización adicional	Resuelto	FEADER	MAPA	CAPADR
1.137,39 €	0,00 €	0,00 €	0,00 €	0,00 €	1.137,39 €	966,78 €	111,58 €	59,03 €
Importe Unitario:	93,00 €	Nuevo Importe Unitario:	93,00 €					

RECINTOS PROPUESTOS

REF.	REFERENCIA SIGPAC	CULTIVO	S/R	USO SIGPAC	Sup. Dec. admisible	Sup. Campo	Sup. Determ.	Sup. Resuelta
-513415	23-900-028-00026-0003	OLIVAR	S		4,92		4,92	4,92
4119993	23-900-028-00027-0002	OLIVAR	S		1,60		1,60	1,60
4119995	23-900-016-00270-0001	OLIVAR	R		1,05		1,05	1,05
4119996	23-900-031-00004-0002	OLIVAR	S		0,66		0,66	0,66
1700000005109622	23-034-013-00156-0001	OLIVAR	S		0,31		0,31	0,31
1700000005109623	23-093-006-00258-0001	OLIVAR	S		0,51		0,51	0,51
1700000005109624	23-093-006-00259-0001	OLIVAR	S		0,26		0,26	0,26
1700000005109625	23-093-006-00377-0001	OLIVAR	S		0,18		0,18	0,18
1700000005109626	23-093-007-00367-0003	OLIVAR	S		0,02		0,02	0,02
1700000005109627	23-093-007-00368-0001	OLIVAR	S		0,58		0,58	0,58
1700000005109628	23-093-007-00367-0003	OLIVAR	S		0,01		0,01	0,01
1700000005109629	23-093-007-00368-0002	OLIVAR	S		0,02		0,02	0,02
1700000005110128	23-093-003-00098-0002	CEREZOS	S		0,02		0,02	0,02
1700000005110129	23-093-003-00101-0001	CEREZOS	S		0,09		0,09	0,09
1700000005110130	23-093-005-00778-0001	OLIVAR	S		0,02		0,02	0,02
1700000005110131	23-093-005-00779-0001	OLIVAR	S		0,95		0,95	0,95
1700000005110132	23-093-005-00780-0001	OLIVAR	S		0,02		0,02	0,02
1700000005110133	23-093-014-00236-0001	OLIVAR	S		0,82		0,82	0,82
1700000005110134	23-093-006-00386-0001	OLIVAR	S		0,01		0,01	0,01
1700000005110135	23-093-006-00388-0001	OLIVAR	S		0,18		0,18	0,18

(1) Con incidencias que retienen pago o deniegan el expediente.

(2) Se calcula sobre superficie declarada admisible.

(3) Aplicación del artículo 16 bis del RD 147/2023.

(4) Expediente con algunos recintos de pastos permanentes ubicados en espacios protegidos donde la carga ganadera mínima será 0,1 UGM/ha.

Puede verificar la integridad de una copia de este documento mediante la lectura del código QR adjunto o mediante el acceso a la dirección <https://ws050.juntadeandalucia.es/verificarFirma> indicando el código de VERIFICACIÓN

FIRMADO POR

RAQUEL MARIA ESPIN CRESPO

29/01/2025

VERIFICACIÓN

Pk2jmMURSWMFXCU9VKGJRQ2Q7H5BP3

PÁG. 2035/2713





INCIDENCIAS

INCIDENCIA DESCRIPCIÓN

- 452 Actividad agraria declarada en un recinto no compatible con el uso PA, PR o PS asignado en SIGPAC para ese recinto.
Recinto:23-900-031-00004-00003 Cultivo:62000 PASTOS PERMANENTES DE 5 O MAS AÑOS-SIN VARIEDAD Secano USO ASIGNADO EN SIGPAC:PR
- 3795 Recinto declarado con una situación de riesgo de abandono.
Recinto:23-900-031-00004-00003 Cultivo: -
- 86119 Carga ganadera NO cumple con el valor mínimo de 0,2 UGM/ha.
Recinto:23-900-031-00004-00003 Cultivo:62000 PASTOS PERMANENTES DE 5 O MAS AÑOS-SIN VARIEDAD Secano Carga Ganadera:0
- 86121 Recinto superficie forrajera que no realiza la actividad de producción de pastoreo.
Recinto:23-900-031-00004-00003 Cultivo:62000 PASTOS PERMANENTES DE 5 O MAS AÑOS-SIN VARIEDAD Secano Actividad Agraria del recinto:2
- 86122 Recinto superficie forrajera que realiza la actividad de producción de pastoreo y no declara el o los códigos del Registro de Explotaciones Ganaderas de Andalucía, REGA.
Recinto:23-900-031-00004-00003 Cultivo:62000 PASTOS PERMANENTES DE 5 O MAS AÑOS-SIN VARIEDAD Secano
- 86124 Recinto de forrajera para Cálculo de Carga Ganadera que No pertenece a Explotación.
Recinto:23-900-031-00004-00003 Cultivo:62000 PASTOS PERMANENTES DE 5 O MAS AÑOS-SIN VARIEDAD Secano

Datos considerados para el Cálculo de la Carga Ganadera del expediente

Superficie determinada para Cálculo Carga Ganadera: 0,00 ha
Carga Ganadera del Expediente: 0,00 ugm/ha

Incidenias de carga ganadera

INCIDENCIA DESCRIPCIÓN

- 452 Actividad agraria declarada en un recinto no compatible con el uso PA, PR o PS asignado en SIGPAC para ese recinto.
Recinto:23-900-031-00004-00003 Cultivo:62000 PASTOS PERMANENTES DE 5 O MAS AÑOS-SIN VARIEDAD Secano USO ASIGNADO EN SIGPAC:PR
- 3795 Recinto declarado con una situación de riesgo de abandono.
Recinto:23-900-031-00004-00003 Cultivo: -
- 86122 Recinto superficie forrajera que realiza la actividad de producción de pastoreo y no declara el o los códigos del Registro de Explotaciones Ganaderas de Andalucía, REGA.
Recinto:23-900-031-00004-00003 Cultivo:62000 PASTOS PERMANENTES DE 5 O MAS AÑOS-SIN VARIEDAD Secano
- 86124 Recinto de forrajera para Cálculo de Carga Ganadera que No pertenece a Explotación.
Recinto:23-900-031-00004-00003 Cultivo:62000 PASTOS PERMANENTES DE 5 O MAS AÑOS-SIN VARIEDAD Secano
- 86128 Recinto de Forrajeras que no ha contabilizado para Carga Ganadera por no tener una explotación válida para el cálculo de la Carga Ganadera
Recinto:23-900-031-00004-00003 Cultivo:62 PASTOS PERMANENTES DE 5 O MAS AÑOS-
- 86132 Recinto superficie forrajera que no realiza la actividad de producción de pastoreo.
Recinto:23-900-031-00004-00003 Cultivo:62000 PASTOS PERMANENTES DE 5 O MAS AÑOS-SIN VARIEDAD Secano

(1) Con incidencias que retienen pago o deniegan el expediente.

(2) Se calcula sobre superficie declarada admisible.

(3) Aplicación del artículo 16 bis del RD 147/2023.

(4) Expediente con algunos recintos de pastos permanentes ubicados en espacios protegidos donde la carga ganadera mínima será 0,1 UGM/ha.

Puede verificar la integridad de una copia de este documento mediante la lectura del código QR adjunto o mediante el acceso a la dirección <https://ws050.juntadeandalucia.es/verificarFirma> indicando el código de VERIFICACIÓN

FIRMADO POR	RAQUEL MARIA ESPIN CRESPO	29/01/2025	
VERIFICACIÓN	Pk2jmMURSWMFXCU9VKGJRQ2Q7H5BP3	PÁG. 2036/2713	

**APELLIDOS Y NOMBRE / RAZÓN SOCIAL**

IGLESIAS SORIANO JOSE

NIF

***9939*

EXPEDIENTE

1174731

RESOLUCIÓN

CONCESIÓN DE LA AYUDA

DATOS DE MANTENIMIENTO UNIDADES

GRUPO DE PAGO	Sup. Dec. Admisible	Sup. Resuelta	Sobredecl.	% Sobredecl.
ZONAS DE MONTAÑA	709,42	689,31	20,11	2,83

RESUMEN DE PAGOS

	IMPORTE (Euros)			
	RESUELTO	FEADER	MAPA	CAPADR
Pago realizado	1.875,29	1.594,00	183,97	97,32

APLICACIÓN DE REDUCCIONES Y PENALIZACIONES (%)

Criterios de subvencionabilidad (1)	Presentación tardía	Omisión declaración	Condicionalidad
0,00	0,00	0,00	0,00

IMPORTE (Euros)

Calculado(2)	Reducción	Penalización	Reducción Penalización (3)	Penalización adicional	Resuelto	FEADER	MAPA	CAPADR
2.046,00 €	58,00 €	112,71 €	0,00 €	0,00 €	1.875,29 €	1.594,00 €	183,97 €	97,32 €
Importe Unitario:	93,00 €	Nuevo Importe Unitario:	2,88 €					

RECINTOS PROPUESTOS

REF.	REFERENCIA SIGPAC	CULTIVO	S/R	USO SIGPAC	Sup. Dec. admisible	Sup. Campo	Sup. Determ.	Sup. Resuelta
-1244750	23-067-019-00248-0004	PASTOS PERMANENTES DE 5 O MAS AÑOS	S		0,04		0,04	0,04
1700000005126279	23-018-002-00308-0001	OLIVAR	S		0,56		0,56	0,56
1700000005126280	23-018-002-00309-0001	OLIVAR	S		0,03		0,03	0,03
1700000005126281	23-067-019-00291-0015	PASTOS PERMANENTES DE 5 O MAS AÑOS	S		0,03		0,03	0,03
1700000005126284	23-018-022-00191-0017	PASTOS PERMANENTES DE 5 O MAS AÑOS	S		484,28		484,28	468,40
1700000005126285	23-018-022-00191-0016	PASTOS PERMANENTES DE 5 O MAS AÑOS	S		64,21		64,21	64,21
1700000005126288	23-018-002-00312-0002	OLIVAR	S		1,28		1,28	1,28
1700000005126295	23-018-022-00191-0012	PASTOS PERMANENTES DE 5 O MAS AÑOS	S		66,21		66,21	66,21
1700000005126296	23-018-022-00191-0011	PASTOS PERMANENTES DE 5 O MAS AÑOS	S		91,33		91,33	87,10
1700000006798922	23-018-022-00346-0001	OLIVAR	S		0,02		0,02	0,02
1700000006798923	23-018-022-00351-0001	OLIVAR	S		0,80		0,80	0,80
1700000006798924	23-018-022-00352-0001	OLIVAR	S		0,21		0,21	0,21
1700000006798925	23-018-022-00353-0001	OLIVAR	S		0,42		0,42	0,42

INCIDENCIAS**INCIDENCIA DESCRIPCIÓN**

86119 Carga ganadera NO cumple con el valor mínimo de 0,2 UGM/ha.
 Recinto:23-018-022-00351-00003 Cultivo:62000 PASTOS PERMANENTES DE 5 O MAS AÑOS-SIN VARIEDAD Secano Carga Ganadera:0,13

(1) Con incidencias que retienen pago o deniegan el expediente.

(2) Se calcula sobre superficie declarada admisible.

(3) Aplicación del artículo 16 bis del RD 147/2023.

(4) Expediente con algunos recintos de pastos permanentes ubicados en espacios protegidos donde la carga ganadera mínima será 0,1 UGM/ha.

Puede verificar la integridad de una copia de este documento mediante la lectura del código QR adjunto o mediante el acceso a la dirección <https://ws050.juntadeandalucia.es/verificarFirma> indicando el código de VERIFICACIÓN

FIRMADO POR

RAQUEL MARIA ESPIN CRESPO

29/01/2025

VERIFICACIÓN

Pk2jmMURSWMFXCU9VKGJQRQ2Q7H5BP3

PÁG. 2037/2713





Datos considerados para el Cálculo de la Carga Ganadera del expediente

Superficie determinada para Cálculo Carga Ganadera: 686,00 ha
Carga Ganadera del Expediente: 0,13 ugm/ha (4)

Explotación	Especie	Ugm Calculada para CG
ES230180000521	CAPRINA	9,80
ES230180000521	OVINA	78,03

Recintos Determinados para el Cálculo de Garga Ganadera

REF.	REFERENCIA SIGPAC	CULTIVO	DESCRIPCIÓN CULTIVO	S/R	SUP. RESUELTA (ha)
-1244750	23-067-019-00248-00004	62000	PASTOS PERMANENTES DE 5 O MAS AÑOS-SIN VARIEDAD	S	0,04
-925064	23-018-022-00351-00003	62000	PASTOS PERMANENTES DE 5 O MAS AÑOS-SIN VARIEDAD	S	0,01
1700000005126281	23-067-019-00291-00015	62000	PASTOS PERMANENTES DE 5 O MAS AÑOS-SIN VARIEDAD	S	0,03
1700000005126284	23-018-022-00191-00017	62000	PASTOS PERMANENTES DE 5 O MAS AÑOS-SIN VARIEDAD	S	468,40
1700000005126285	23-018-022-00191-00016	62000	PASTOS PERMANENTES DE 5 O MAS AÑOS-SIN VARIEDAD	S	64,21
1700000005126295	23-018-022-00191-00012	62000	PASTOS PERMANENTES DE 5 O MAS AÑOS-SIN VARIEDAD	S	66,21
1700000005126296	23-018-022-00191-00011	62000	PASTOS PERMANENTES DE 5 O MAS AÑOS-SIN VARIEDAD	S	87,10

(1) Con incidencias que retienen pago o deniegan el expediente.
(2) Se calcula sobre superficie declarada admisible.
(3) Aplicación del artículo 16 bis del RD 147/2023.
(4) Expediente con algunos recintos de pastos permanentes ubicados en espacios protegidos donde la carga ganadera mínima será 0,1 UGM/ha.

Puede verificar la integridad de una copia de este documento mediante la lectura del código QR adjunto o mediante el acceso a la dirección <https://ws050.juntadeandalucia.es/verificarFirma> indicando el código de VERIFICACIÓN

FIRMADO POR	RAQUEL MARIA ESPIN CRESPO	29/01/2025
VERIFICACIÓN	Pk2jmMURSWMFXC9VKGJQRQ2Q7H5BP3	PÁG. 2038/2713



**APELLIDOS Y NOMBRE / RAZÓN SOCIAL**

JAENES SANCHEZ BLAS

NIF

****0107*

EXPEDIENTE

1135778

RESOLUCIÓN

CONCESIÓN DE LA AYUDA

DATOS DE MANTENIMIENTO UNIDADES**GRUPO DE PAGO**

ZONAS DE MONTAÑA

**Sup. Dec.
Admisible**

5,43

**Sup.
Resuelta**

5,43

Sobredecl.

0,00

% Sobredecl.

0,00

RESUMEN DE PAGOS

	IMPORTE (Euros)			
	RESUELTO	FEADER	MAPA	CAPADR
Pago realizado	504,99	429,24	49,54	26,21

APLICACIÓN DE REDUCCIONES Y PENALIZACIONES (%)

Crterios de subvencionabilidad (1)	Presentación tardia	Omisión declaración	Condicionalidad
0,00	0,00	0,00	0,00

IMPORTE (Euros)

Calculado(2)	Reducción	Penalización	Reducción Penalización (3)	Penalización adicional	Resuelto	FEADER	MAPA	CAPADR
504,99 €	0,00 €	0,00 €	0,00 €	0,00 €	504,99 €	429,24 €	49,54 €	26,21 €
Importe Unitario:	93,00 €	Nuevo Importe Unitario:	93,00 €					

RECINTOS PROPUESTOS

REF.	REFERENCIA SIGPAC	CULTIVO	S/R	USO SIGPAC	Sup. Dec. admisible	Sup. Campo	Sup. Determ.	Sup. Resuelta
-495030	23-900-033-00121-0002	OLIVAR	S		0,07		0,07	0,07
-495028	23-900-033-00121-0002	OLIVAR	S		0,07		0,07	0,07
1700000005291876	23-093-005-00354-0002	OLIVAR	S		0,30		0,30	0,30
1700000005291877	23-093-005-00355-0003	OLIVAR	S		0,45		0,45	0,45
1700000005291878	23-093-005-00356-0001	OLIVAR	S		0,02		0,02	0,02
1700000005291879	23-093-005-00399-0002	OLIVAR	S		0,02		0,02	0,02
1700000005291882	23-900-033-00126-0001	OLIVAR	S		1,59		1,59	1,59
1700000005291883	23-900-033-00129-0001	OLIVAR	S		0,02		0,02	0,02
1700000005291884	23-900-033-00130-0001	OLIVAR	S		2,38		2,38	2,38
1700000005291885	23-900-033-00131-0001	OLIVAR	S		0,01		0,01	0,01
1700000005291886	23-900-033-00181-0001	OLIVAR	S		0,22		0,22	0,22
1700000005291887	23-900-033-00122-0003	OLIVAR	S		0,14		0,14	0,14
1700000005291889	23-900-033-00199-0005	OLIVAR	S		0,14		0,14	0,14

(1) Con incidencias que retienen pago o deniegan el expediente.

(2) Se calcula sobre superficie declarada admisible.

(3) Aplicación del artículo 16 bis del RD 147/2023.

(4) Expediente con algunos recintos de pastos permanentes ubicados en espacios protegidos donde la carga ganadera mínima será 0,1 UGM/ha.

Puede verificar la integridad de una copia de este documento mediante la lectura del código QR adjunto o mediante el acceso a la dirección <https://ws050.juntadeandalucia.es/verificarFirma> indicando el código de VERIFICACIÓN

FIRMADO POR

RAQUEL MARIA ESPIN CRESPO

29/01/2025

VERIFICACIÓN

Pk2jmMURSWMFXCU9VKGJRQ2Q7H5BP3

PÁG. 2039/2713





INCIDENCIAS

INCIDENCIA DESCRIPCIÓN

- 452 Actividad agraria declarada en un recinto no compatible con el uso PA, PR o PS asignado en SIGPAC para ese recinto.
Recinto:23-900-033-00130-00008 Cultivo:62000 PASTOS PERMANENTES DE 5 O MAS AÑOS-SIN VARIEDAD Secano USO ASIGNADO EN SIGPAC:PR
- 3795 Recinto declarado con una situación de riesgo de abandono.
Recinto:23-900-033-00130-00008 Cultivo: -
- 86119 Carga ganadera NO cumple con el valor mínimo de 0,2 UGM/ha.
Recinto:23-900-033-00130-00008 Cultivo:62000 PASTOS PERMANENTES DE 5 O MAS AÑOS-SIN VARIEDAD Secano Carga Ganadera:0
- 86121 Recinto superficie forrajera que no realiza la actividad de producción de pastoreo.
Recinto:23-900-033-00130-00008 Cultivo:62000 PASTOS PERMANENTES DE 5 O MAS AÑOS-SIN VARIEDAD Secano Actividad Agraria del recinto:2
- 86122 Recinto superficie forrajera que realiza la actividad de producción de pastoreo y no declara el o los códigos del Registro de Explotaciones Ganaderas de Andalucía, REGA.
Recinto:23-900-033-00130-00008 Cultivo:62000 PASTOS PERMANENTES DE 5 O MAS AÑOS-SIN VARIEDAD Secano
- 86124 Recinto de forrajera para Cálculo de Carga Ganadera que No pertenece a Explotación.
Recinto:23-900-033-00130-00008 Cultivo:62000 PASTOS PERMANENTES DE 5 O MAS AÑOS-SIN VARIEDAD Secano

Datos considerados para el Cálculo de la Carga Ganadera del expediente

Superficie determinada para Cálculo Carga Ganadera: 0,00 ha
Carga Ganadera del Expediente: 0,00 ugm/ha

Incidenias de carga ganadera

INCIDENCIA DESCRIPCIÓN

- 452 Actividad agraria declarada en un recinto no compatible con el uso PA, PR o PS asignado en SIGPAC para ese recinto.
Recinto:23-900-033-00130-00008 Cultivo:62000 PASTOS PERMANENTES DE 5 O MAS AÑOS-SIN VARIEDAD Secano USO ASIGNADO EN SIGPAC:PR
- 3795 Recinto declarado con una situación de riesgo de abandono.
Recinto:23-900-033-00130-00008 Cultivo: -
- 86122 Recinto superficie forrajera que realiza la actividad de producción de pastoreo y no declara el o los códigos del Registro de Explotaciones Ganaderas de Andalucía, REGA.
Recinto:23-900-033-00130-00008 Cultivo:62000 PASTOS PERMANENTES DE 5 O MAS AÑOS-SIN VARIEDAD Secano
- 86124 Recinto de forrajera para Cálculo de Carga Ganadera que No pertenece a Explotación.
Recinto:23-900-033-00130-00008 Cultivo:62000 PASTOS PERMANENTES DE 5 O MAS AÑOS-SIN VARIEDAD Secano
- 86128 Recinto de Forrajeras que no ha contabilizado para Carga Ganadera por no tener una explotación válida para el cálculo de la Carga Ganadera
Recinto:23-900-033-00130-00008 Cultivo:62 PASTOS PERMANENTES DE 5 O MAS AÑOS-
- 86132 Recinto superficie forrajera que no realiza la actividad de producción de pastoreo.
Recinto:23-900-033-00130-00008 Cultivo:62000 PASTOS PERMANENTES DE 5 O MAS AÑOS-SIN VARIEDAD Secano

(1) Con incidencias que retienen pago o deniegan el expediente.
 (2) Se calcula sobre superficie declarada admisible.
 (3) Aplicación del artículo 16 bis del RD 147/2023.
 (4) Expediente con algunos recintos de pastos permanentes ubicados en espacios protegidos donde la carga ganadera mínima será 0,1 UGM/ha.

Puede verificar la integridad de una copia de este documento mediante la lectura del código QR adjunto o mediante el acceso a la dirección <https://ws050.juntadeandalucia.es/verificarFirma> indicando el código de VERIFICACIÓN

FIRMADO POR	RAQUEL MARIA ESPIN CRESPO	29/01/2025	
VERIFICACIÓN	Pk2jmMURSWMFXCU9VKGJRQ2Q7H5BP3	PÁG. 2040/2713	



APELLIDOS Y NOMBRE / RAZÓN SOCIAL

JARAICES FERNANDEZ JUAN JESUS

NIF
****8524*

EXPEDIENTE
1099238

RESOLUCIÓN
CONCESIÓN DE LA AYUDA

DATOS DE MANTENIMIENTO UNIDADES

GRUPO DE PAGO	Sup. Dec. Admisible	Sup. Resuelta	Sobredecl.	% Sobredecl.
ZONAS DE MONTAÑA	21,73	21,51	0,22	1,01

RESUMEN DE PAGOS

	IMPORTE (Euros)			
	RESUELTO	FEADER	MAPA	CAPADR
Pago realizado	1.844,67	1.567,97	180,96	95,74

APLICACIÓN DE REDUCCIONES Y PENALIZACIONES (%)

Criterios de subvencionabilidad (1)	Presentación tardía	Omisión declaración	Condicionabilidad
0,00	0,00	0,00	0,00

IMPORTE (Euros)

Calculado(2)	Reducción	Penalización	Reducción Penalización (3)	Penalización adicional	Resuelto	FEADER	MAPA	CAPADR
1.863,53 €	18,87 €	0,00 €	0,00 €	0,00 €	1.844,67 €	1.567,97 €	180,96 €	95,74 €
Importe Unitario:	93,00 €	Nuevo Importe Unitario:	85,76 €					

(1) Con incidencias que retienen pago o deniegan el expediente.

(2) Se calcula sobre superficie declarada admisible.

(3) Aplicación del artículo 16 bis del RD 147/2023.

(4) Expediente con algunos recintos de pastos permanentes ubicados en espacios protegidos donde la carga ganadera mínima será 0,1 UGM/ha.

Puede verificar la integridad de una copia de este documento mediante la lectura del código QR adjunto o mediante el acceso a la dirección <https://ws050.juntadeandalucia.es/verificarFirma> indicando el código de VERIFICACIÓN

FIRMADO POR	RAQUEL MARIA ESPIN CRESPO	29/01/2025	
VERIFICACIÓN	Pk2jmMURSWMFXCU9VKGJRRQ2Q7H5BP3	PÁG. 2041/2713	

**RECINTOS PROPUESTOS**

REF.	REFERENCIA SIGPAC	CULTIVO	S/R	USO SIGPAC	Sup. Dec. admisible	Sup. Campo	Sup. Determ.	Sup. Resuelta
-1304040	23-067-018-00075-0002	OLIVAR	S		3,62		3,62	3,62
-1304028	23-067-017-00008-0002	OLIVAR	S		0,15		0,15	0,00
-1304021	23-067-017-00008-0002	OLIVAR	S		0,01		0,01	0,00
-1304018	23-067-017-00009-0001	OLIVAR	S		0,01	0,00	0,01	0,00
-1303979	23-067-017-00009-0001	OLIVAR	S		0,02	0,00	0,02	0,00
-1303978	23-067-017-00007-0001	OLIVAR	S		0,04		0,04	0,04
-1303964	23-067-017-00007-0001	OLIVAR	S		0,07		0,07	0,07
-1303963	23-067-017-00009-0001	OLIVAR	S		0,02		0,02	0,02
-1205485	23-067-018-00463-0002	OLIVAR	S		0,46		0,46	0,46
-1205484	23-067-018-00463-0002	OLIVAR	S		0,69		0,69	0,69
-1205479	23-067-003-00254-0002	OLIVAR	S		0,07		0,07	0,07
-1205478	23-067-003-00253-0001	OLIVAR	S		0,96		0,96	0,96
-927402	23-067-004-00058-0003	OLIVAR	R		0,49		0,49	0,49
1700000004611780	23-067-004-00056-0001	OLIVAR	S		0,05		0,05	0,05
1700000004611781	23-067-005-00303-0002	OLIVAR	R		1,02		1,02	1,02
1700000004611782	23-067-004-00058-0001	OLIVAR	R		1,16		1,16	1,16
1700000004611783	23-067-005-00674-0001	OLIVAR	S		0,06		0,06	0,06
1700000004611784	23-067-005-00675-0001	OLIVAR	S		0,05		0,05	0,05
1700000004611785	23-067-005-00676-0001	OLIVAR	S		0,03		0,03	0,03
1700000004611907	23-067-024-00134-0001	OLIVAR	S		1,71		1,71	1,71
1700000006439974	23-067-003-00025-0001	OLIVAR	S		0,07		0,07	0,07
1700000006439975	23-067-003-00026-0001	OLIVAR	S		0,64		0,64	0,64
1700000006439977	23-067-003-00256-0005	OLIVAR	S		0,05		0,05	0,05
1700000006439981	23-067-018-00260-0002	OLIVAR	S		0,04		0,04	0,04
1700000006439982	23-067-018-00076-0001	OLIVAR	S		0,16		0,16	0,16
1700000006439985	23-067-018-00074-0001	OLIVAR	S		0,01		0,01	0,01
1700000006439987	23-067-018-00077-0003	OLIVAR	S		0,71		0,71	0,71
1700000006439988	23-067-018-00106-0002	OLIVAR	S		0,03		0,03	0,03
1700000006439989	23-067-017-00007-0001	OLIVAR	S		0,01		0,01	0,01
1700000006439990	23-067-017-00009-0001	OLIVAR	S		3,31		3,31	3,31
1700000006439991	23-067-024-00080-0001	OLIVAR	S		0,79		0,79	0,79
1700000006439992	23-067-005-00222-0006	OLIVAR	S		0,01		0,01	0,01
1700000006439993	23-067-005-00222-0001	OLIVAR	S		1,79		1,79	1,79
1700000006439994	23-067-005-00659-0002	OLIVAR	R		0,03		0,03	0,00
1700000006439995	23-067-005-00662-0001	OLIVAR	R		0,37		0,37	0,37
1700000006439996	23-067-006-00161-0002	OLIVAR	R		0,27		0,27	0,27
1700000006439997	23-067-005-00673-0001	OLIVAR	S		0,45		0,45	0,45
1700000006439998	23-067-014-00322-0002	OLIVAR	S		0,03		0,03	0,03
1700000006440000	23-067-006-00162-0004	OLIVAR	S		0,05		0,05	0,05
1700000006440002	23-067-015-00213-0009	OLIVAR	S		0,02		0,02	0,02
1700000006440003	23-067-015-00216-0001	OLIVAR	S		0,30		0,30	0,30
1700000006440004	23-067-018-00110-0002	OLIVAR	S		0,32		0,32	0,32
1700000006440005	23-067-014-00323-0001	OLIVAR	R		0,26		0,26	0,26
1700000006440006	23-067-018-00103-0007	OLIVAR	S		0,03		0,03	0,03
1700000006440007	23-067-015-00232-0001	OLIVAR	R		0,01		0,01	0,01
1700000006440008	23-067-015-00233-0001	OLIVAR	R		0,53		0,53	0,53
1700000006440009	23-067-018-00103-0008	OLIVAR	S		0,03		0,03	0,03
1700000006440010	23-067-018-00076-0003	OLIVAR	S		0,01		0,01	0,01
1700000006440011	23-067-018-00103-0006	OLIVAR	S		0,71		0,71	0,71

INCIDENCIAS**INCIDENCIA DESCRIPCIÓN**

- (1) Con incidencias que retienen pago o deniegan el expediente.
(2) Se calcula sobre superficie declarada admisible.
(3) Aplicación del artículo 16 bis del RD 147/2023.
(4) Expediente con algunos recintos de pastos permanentes ubicados en espacios protegidos donde la carga ganadera mínima será 0,1 UGM/ha.

Puede verificar la integridad de una copia de este documento mediante la lectura del código QR adjunto o mediante el acceso a la dirección <https://ws050.juntadeandalucia.es/verificarFirma> indicando el código de VERIFICACIÓN

FIRMADO POR

RAQUEL MARIA ESPIN CRESPO

29/01/2025

VERIFICACIÓN

Pk2jmMURSWMFCU9VKGJQRQ2Q7H5BP3

PÁG. 2042/2713





INCIDENCIAS

INCIDENCIA DESCRIPCIÓN

242	Recinto pendiente de acreditación de titularidad. Recinto:23-067-005-00659-00002 Cultivo:101010 OLIVAR-PICUAL Regadío
86119	Carga ganadera NO cumple con el valor mínimo de 0,2 UGM/ha. Recinto:23-067-018-00463-00003 Cultivo:62000 PASTOS PERMANENTES DE 5 O MAS AÑOS-SIN VARIEDAD Secano Carga Ganadera:0
86121	Recinto superficie forrajera que no realiza la actividad de producción de pastoreo. Recinto:23-067-018-00463-00003 Cultivo:62000 PASTOS PERMANENTES DE 5 O MAS AÑOS-SIN VARIEDAD Secano Actividad Agraria del recinto:2
86122	Recinto superficie forrajera que realiza la actividad de producción de pastoreo y no declara el o los códigos del Registro de Explotaciones Ganaderas de Andalucía, REGA. Recinto:23-067-018-00463-00003 Cultivo:62000 PASTOS PERMANENTES DE 5 O MAS AÑOS-SIN VARIEDAD Secano
86124	Recinto de forrajera para Cálculo de Carga Ganadera que No pertenece a Explotación. Recinto:23-067-018-00463-00003 Cultivo:62000 PASTOS PERMANENTES DE 5 O MAS AÑOS-SIN VARIEDAD Secano

Datos considerados para el Cálculo de la Carga Ganadera del expediente

Superficie determinada para Cálculo Carga Ganadera: 0,00 ha
Carga Ganadera del Expediente: 0,00 ugm/ha

Incidenias de carga ganadera

INCIDENCIA DESCRIPCIÓN

86122	Recinto superficie forrajera que realiza la actividad de producción de pastoreo y no declara el o los códigos del Registro de Explotaciones Ganaderas de Andalucía, REGA. Recinto:23-067-018-00463-00003 Cultivo:62000 PASTOS PERMANENTES DE 5 O MAS AÑOS-SIN VARIEDAD Secano
86124	Recinto de forrajera para Cálculo de Carga Ganadera que No pertenece a Explotación. Recinto:23-067-018-00463-00003 Cultivo:62000 PASTOS PERMANENTES DE 5 O MAS AÑOS-SIN VARIEDAD Secano
86128	Recinto de Forrajeras que no ha contabilizado para Carga Ganadera por no tener una explotación válida para el cálculo de la Carga Ganadera Recinto:23-067-018-00463-00003 Cultivo:62 PASTOS PERMANENTES DE 5 O MAS AÑOS-
86132	Recinto superficie forrajera que no realiza la actividad de producción de pastoreo. Recinto:23-067-018-00463-00003 Cultivo:62000 PASTOS PERMANENTES DE 5 O MAS AÑOS-SIN VARIEDAD Secano

(1) Con incidencias que retienen pago o deniegan el expediente.

(2) Se calcula sobre superficie declarada admisible.

(3) Aplicación del artículo 16 bis del RD 147/2023.

(4) Expediente con algunos recintos de pastos permanentes ubicados en espacios protegidos donde la carga ganadera mínima será 0,1 UGM/ha.

Puede verificar la integridad de una copia de este documento mediante la lectura del código QR adjunto o mediante el acceso a la dirección <https://ws050.juntadeandalucia.es/verificarFirma> indicando el código de VERIFICACIÓN

FIRMADO POR	RAQUEL MARIA ESPIN CRESPO	29/01/2025	
VERIFICACIÓN	Pk2jmMURSWMFXCU9VKGJRQ2Q7H5BP3	PÁG. 2043/2713	



APELLIDOS Y NOMBRE / RAZÓN SOCIAL **NIF** **EXPEDIENTE** **RESOLUCIÓN**
 JIMENEZ GARCIA ANTONIO FLORENCIO ****1260* 1216885 CONCESIÓN DE LA AYUDA

DATOS DE MANTENIMIENTO UNIDADES

GRUPO DE PAGO **Sup. Dec. Admisible** **Sup. Resuelta** **Sobredecl.** **% Sobredecl.**
 ZONAS DE MONTAÑA 3,23 3,23 0,00 0,00

RESUMEN DE PAGOS

IMPORTE (Euros)
RESUELTO **FEADER** **MAPA** **CAPADR**
 A pagar 300,39 255,33 29,47 15,59

APLICACIÓN DE REDUCCIONES Y PENALIZACIONES (%)

Criterios de subvencionabilidad (1) **Presentación tardía** **Omisión declaración** **Condicionalidad**
 0,00 0,00 0,00 0,00

IMPORTE (Euros)

Calculado(2) **Reducción** **Penalización** **Reducción Penalización (3)** **Penalización adicional** **Resuelto** **FEADER** **MAPA** **CAPADR**
 300,39 € 0,00 € 0,00 € 0,00 € 0,00 € 300,39 € 255,33 € 29,47 € 15,59 €
Importe Unitario: 93,00 € **Nuevo Importe Unitario:** 93,00 €

RECINTOS PROPUESTOS

REF.	REFERENCIA SIGPAC	CULTIVO	USO SIGPAC	Sup. Dec. admisible	Sup. Campo	Sup. Determ.	Sup. Resuelta
-1212010	23-002-009-00156-0001	OLIVAR	S	0,02		0,02	0,02
-1212008	23-002-009-00154-0001	OLIVAR	S	0,01		0,01	0,01
-433151	23-002-001-00159-0008	HUERTA	S	0,01		0,01	0,01
-433150	23-002-001-00159-0007	CEREZOS	S	0,06		0,06	0,06
-97835	23-002-011-00154-0001	CEREZOS	S	0,06		0,06	0,06
-97664	23-002-011-00154-0004	CEREZOS	S	0,03		0,03	0,03
-97646	23-002-001-00159-0003	ALMENDROS	S	0,02		0,02	0,02
4584235	23-002-002-00165-0003	OLIVAR	S	0,01		0,01	0,01
1700000005700812	23-002-001-00156-0001	OLIVAR	S	0,01		0,01	0,01
1700000005700813	23-002-001-00159-0002	OLIVAR	S	0,67		0,67	0,67
1700000005700814	23-002-004-00094-0004	OLIVAR	S	0,78		0,78	0,78
1700000005700816	23-002-001-00159-0001	VIÑEDO VINIFICACIÓN	S	0,33		0,33	0,33
1700000005700817	23-002-011-00154-0003	VIÑEDO VINIFICACIÓN	S	0,09		0,09	0,09
1700000005700818	23-002-004-00094-0008	VIÑEDO VINIFICACIÓN	S	0,05		0,05	0,05
1700000005700819	23-002-002-00164-0001	OLIVAR	S	0,14		0,14	0,14
1700000005700820	23-002-002-00171-0001	OLIVAR	S	0,17		0,17	0,17
1700000005700821	23-002-004-00094-0002	OLIVAR	S	0,10		0,10	0,10
1700000005700823	23-002-009-00155-0001	OLIVAR	S	0,48		0,48	0,48
1700000005700825	23-002-009-00157-0001	OLIVAR	S	0,03		0,03	0,03
1700000005700826	23-002-011-00154-0002	OLIVAR	S	0,16		0,16	0,16

(1) Con incidencias que retienen pago o deniegan el expediente.

(2) Se calcula sobre superficie declarada admisible.

(3) Aplicación del artículo 16 bis del RD 147/2023.

(4) Expediente con algunos recintos de pastos permanentes ubicados en espacios protegidos donde la carga ganadera mínima será 0,1 UGM/ha.

Puede verificar la integridad de una copia de este documento mediante la lectura del código QR adjunto o mediante el acceso a la dirección <https://ws050.juntadeandalucia.es/verificarFirma> indicando el código de VERIFICACIÓN

FIRMADO POR

RAQUEL MARIA ESPIN CRESPO

29/01/2025

VERIFICACIÓN

Pk2jmMURSWMFXCU9VKGJRQ2Q7H5BP3

PÁG. 2044/2713



**APELLIDOS Y NOMBRE / RAZÓN SOCIAL**

JIMENEZ JIMENEZ JOSE DE LA CRUZ

NIF

****3402*

EXPEDIENTE

1165773

RESOLUCIÓN

CONCESIÓN DE LA AYUDA

DATOS DE MANTENIMIENTO UNIDADES

GRUPO DE PAGO	Sup. Dec. Admisible	Sup. Resuelta	Sobredecl.	% Sobredecl.
ZONAS DE MONTAÑA	242,72	219,20	23,52	9,69

RESUMEN DE PAGOS

	IMPORTE (Euros)			
	RESUELTO	FEADER	MAPA	CAPADR
Pago realizado	1.645,00	1.398,01	161,35	85,35
Pago indebido	-155,36			
TOTAL	1.489,64			

APLICACIÓN DE REDUCCIONES Y PENALIZACIONES (%)

Criterios de subvencionabilidad (1)	Presentación tardía	Omisión declaración	Condicionabilidad
0,00	0,00	0,00	0,00

IMPORTE (Euros)

Calculado(2)	Reducción	Penalización	Reducción Penalización (3)	Penalización adicional	Resuelto	FEADER	MAPA	CAPADR
2.046,00 €	198,26 €	358,10 €	0,00 €	0,00 €	1.489,64 €	1.266,19 €	146,13 €	77,32 €
Importe Unitario:	93,00 €	Nuevo Importe Unitario:	8,43 €					

(1) Con incidencias que retienen pago o deniegan el expediente.

(2) Se calcula sobre superficie declarada admisible.

(3) Aplicación del artículo 16 bis del RD 147/2023.

(4) Expediente con algunos recintos de pastos permanentes ubicados en espacios protegidos donde la carga ganadera mínima será 0,1 UGM/ha.

Puede verificar la integridad de una copia de este documento mediante la lectura del código QR adjunto o mediante el acceso a la dirección <https://ws050.juntadeandalucia.es/verificarFirma> indicando el código de VERIFICACIÓN

FIRMADO POR

RAQUEL MARIA ESPIN CRESPO

29/01/2025

VERIFICACIÓN

Pk2jmMURSWMFXC9VKGJRQ2Q7H5BP3

PÁG. 2045/2713



**RECINTOS PROPUESTOS**

REF.	REFERENCIA SIGPAC	CULTIVO	S/R	USO SIGPAC	Sup. Dec. admisible	Sup. Campo	Sup. Determ.	Sup. Resuelta
-1118925	23-078-022-00225-0002	PASTOS PERMANENTES DE 5 O MAS AÑOS	S		0,01		0,01	0,01
-1118924	23-078-022-00117-0002	PASTOS PERMANENTES DE 5 O MAS AÑOS	S		0,02		0,02	0,02
-1118923	23-078-022-00067-0003	PASTOS PERMANENTES DE 5 O MAS AÑOS	S		0,02		0,02	0,02
-1118922	23-078-020-00121-0003	PASTOS PERMANENTES DE 5 O MAS AÑOS	S		0,02		0,02	0,02
-1118920	23-078-017-00033-0004	PASTOS PERMANENTES DE 5 O MAS AÑOS	S		0,07		0,07	0,07
-1118918	23-078-016-00905-0002	PASTOS PERMANENTES DE 5 O MAS AÑOS	S		0,01		0,01	0,01
-1118917	23-078-016-00778-0002	PASTOS PERMANENTES DE 5 O MAS AÑOS	S		0,02		0,02	0,02
-1118916	23-078-016-00768-0004	PASTOS PERMANENTES DE 5 O MAS AÑOS	S		0,04		0,04	0,04
-1118915	23-078-016-00758-0002	PASTOS PERMANENTES DE 5 O MAS AÑOS	S		0,01		0,01	0,01
-1118914	23-078-016-00478-0002	PASTOS PERMANENTES DE 5 O MAS AÑOS	S		0,02		0,02	0,02
-1118910	23-078-016-00451-0002	PASTOS PERMANENTES DE 5 O MAS AÑOS	S		0,01		0,01	0,00
-1118909	23-078-016-00182-0002	PASTOS PERMANENTES DE 5 O MAS AÑOS	S		0,01		0,01	0,01
-1118908	23-078-016-00180-0002	PASTOS PERMANENTES DE 5 O MAS AÑOS	S		0,01		0,01	0,01
-1118907	23-078-013-00872-0003	PASTOS PERMANENTES DE 5 O MAS AÑOS	S		0,01		0,01	0,01
-559264	23-078-016-00878-0004	CEBADA	S		0,32		0,32	0,32
-559182	23-078-020-00117-0004	PASTOS PERMANENTES DE 5 O MAS AÑOS	S		0,03		0,03	0,03
-559181	23-078-020-00117-0001	PASTOS PERMANENTES DE 5 O MAS AÑOS	S		0,01		0,01	0,01
-559179	23-078-016-00471-0005	PASTOS PERMANENTES DE 5 O MAS AÑOS	S		0,06		0,06	0,06
-559178	23-078-016-00471-0004	PASTOS PERMANENTES DE 5 O MAS AÑOS	S		0,12		0,12	0,12
6929060	23-078-900-99000-9900	PASTOS PERMANENTES DE 5 O MAS AÑOS	S		222,83		222,83	199,89
1700000006446807	23-078-016-00471-0002	PASTOS PERMANENTES DE 5 O MAS AÑOS	S		0,50		0,50	0,50
1700000006446814	23-078-016-00451-0001	TRIGO BLANDO	S		0,14		0,14	0,00
1700000006446815	23-078-016-00215-0001	TRIGO BLANDO	S		0,33		0,33	0,33
1700000006446816	23-078-016-00452-0001	TRIGO BLANDO	S		0,16		0,16	0,00
1700000006446817	23-078-029-00549-0001	TRIGO BLANDO	R		0,08		0,08	0,08
1700000006446818	23-078-029-00552-0001	TRIGO BLANDO	R		0,08		0,08	0,08
1700000006446819	23-078-029-00553-0001	TRIGO BLANDO	R		0,15		0,15	0,15
1700000006446820	23-078-029-00554-0001	TRIGO BLANDO	R		0,17		0,17	0,17
1700000006446825	23-078-022-00020-0001	TRIGO BLANDO	S		1,81		1,81	1,81
1700000006446826	23-078-016-00736-0001	TRIGO BLANDO	S		0,68		0,68	0,68
1700000006446827	23-078-022-00117-0001	TRIGO BLANDO	S		0,89		0,89	0,89
1700000006446828	23-078-022-00118-0001	TRIGO BLANDO	S		0,82		0,82	0,82
1700000006446829	23-078-022-00225-0001	TRIGO BLANDO	S		0,51		0,51	0,51
1700000006446830	23-078-022-00226-0001	TRIGO BLANDO	S		0,37		0,37	0,37
1700000006446831	23-078-016-00475-0001	TRIGO BLANDO	S		0,25		0,25	0,25
1700000006446834	23-078-016-00725-0003	CEBADA	S		2,42		2,42	2,42
1700000006446835	23-078-016-00743-0001	CEBADA	S		0,53		0,53	0,53
1700000006446836	23-078-016-00745-0002	CEBADA	S		0,23		0,23	0,23
1700000006446837	23-078-016-00750-0001	CEBADA	S		0,15		0,15	0,15
1700000006446843	23-078-016-00445-0002	TRIGO BLANDO	S		0,27		0,27	0,00
1700000006446844	23-078-016-00805-0001	TRIGO BLANDO	S		0,97		0,97	0,97
1700000006446846	23-078-016-00728-0001	CEBADA	S		0,31		0,31	0,31
1700000006446847	23-078-016-00751-0001	CEBADA	S		0,12		0,12	0,12
1700000006446848	23-078-016-00752-0001	CEBADA	S		0,11		0,11	0,11
1700000006446849	23-078-016-00753-0002	CEBADA	S		0,05		0,05	0,05
1700000006446853	23-078-029-00559-0001	TRIGO BLANDO	R		0,13		0,13	0,13
1700000006446861	23-078-016-00757-0002	CEBADA	S		0,35		0,35	0,35
1700000006446862	23-078-016-00758-0001	CEBADA	S		0,34		0,34	0,34
1700000006446864	23-078-016-00763-0001	CEBADA	S		1,74		1,74	1,74
1700000006446866	23-078-017-00033-0002	PASTOS PERMANENTES DE 5 O MAS AÑOS	S		0,17		0,17	0,17
1700000006446867	23-078-017-00033-0003	PASTOS PERMANENTES DE 5 O MAS AÑOS	S		0,02		0,02	0,02
1700000006446868	23-078-016-00494-0002	TRIGO BLANDO	S		0,35		0,35	0,35

(1) Con incidencias que retienen pago o deniegan el expediente.

(2) Se calcula sobre superficie declarada admisible.

(3) Aplicación del artículo 16 bis del RD 147/2023.

(4) Expediente con algunos recintos de pastos permanentes ubicados en espacios protegidos donde la carga ganadera mínima será 0,1 UGM/ha.

Puede verificar la integridad de una copia de este documento mediante la lectura del código QR adjunto o mediante el acceso a la dirección <https://ws050.juntadeandalucia.es/verificarFirma> indicando el código de VERIFICACIÓN

FIRMADO POR

RAQUEL MARIA ESPIN CRESPO

29/01/2025

VERIFICACIÓN

Pk2jmMURSWMFXCU9VKGJQRQ2Q7H5BP3

PÁG. 2046/2713



**RECINTOS PROPUESTOS**

REF.	REFERENCIA SIGPAC	CULTIVO	USO S/R	Sup. Dec. SIGPAC	Sup. Dec. admisible	Sup. Campo	Sup. Determ.	Sup. Resuelta
170000006446870	23-078-022-00067-0001	TRIGO BLANDO	S	1,28			1,28	1,28
170000006446874	23-078-016-00767-0002	CEBADA	S	0,70			0,70	0,70
170000006446875	23-078-016-00768-0003	CEBADA	S	1,13			1,13	1,13
170000006446876	23-078-016-00769-0001	CEBADA	S	0,76			0,76	0,76

INCIDENCIAS**INCIDENCIA DESCRIPCIÓN**

231	Recinto ficticio comunal declarado cuya superficie de cruce total supera la superficie total definida por la Autoridad gestora para ese recinto. Recinto:23-078-900-99000-99001 Cultivo:62000 PASTOS PERMANENTES DE 5 O MAS AÑOS-SIN VARIEDAD Secano
232	Superficie de cruce en recinto ficticio comunal, mayor que superficie asignada neta resultante del reparto del ficticio comunal. Recinto:23-078-900-99000-99001 Cultivo:62000 PASTOS PERMANENTES DE 5 O MAS AÑOS-SIN VARIEDAD Secano Diferencia penalizable (Hectáreas):22,94
242	Recinto pendiente de acreditación de titularidad. Recinto:23-078-016-00001-00059 Cultivo:20000 BARBECHO TRADICIONAL-SIN VARIEDAD Secano Recinto:23-078-016-00445-00002 Cultivo:1000 TRIGO BLANDO-SIN VARIEDAD Secano Recinto:23-078-016-00451-00001 Cultivo:1000 TRIGO BLANDO-SIN VARIEDAD Secano Recinto:23-078-016-00451-00002 Cultivo:62000 PASTOS PERMANENTES DE 5 O MAS AÑOS-SIN VARIEDAD Secano Recinto:23-078-016-00452-00001 Cultivo:1000 TRIGO BLANDO-SIN VARIEDAD Secano Recinto:23-078-016-00603-00001 Cultivo:20000 BARBECHO TRADICIONAL-SIN VARIEDAD Secano
3795	Recinto declarado con una situación de riesgo de abandono. Recinto:23-078-016-00471-00003 Cultivo: - Recinto:23-078-016-00478-00001 Cultivo: -
3972	Recinto ficticio del que forma parte un recinto real cuyo identificativo presenta errores en las Declaraciones de pastos. Recinto:23-078-900-99000-99001 Cultivo: -
86122	Recinto superficie forrajera que realiza la actividad de producción de pastoreo y no declara el o los códigos del Registro de Explotaciones Ganaderas de Andalucía, REGA. Recinto:23-078-013-00872-00002 Cultivo:20000 BARBECHO TRADICIONAL-SIN VARIEDAD Regadío Recinto:23-078-016-00001-00059 Cultivo:20000 BARBECHO TRADICIONAL-SIN VARIEDAD Secano Recinto:23-078-016-00180-00001 Cultivo:20000 BARBECHO TRADICIONAL-SIN VARIEDAD Secano Recinto:23-078-016-00182-00001 Cultivo:20000 BARBECHO TRADICIONAL-SIN VARIEDAD Secano Recinto:23-078-016-00185-00001 Cultivo:20000 BARBECHO TRADICIONAL-SIN VARIEDAD Secano Recinto:23-078-016-00462-00001 Cultivo:20000 BARBECHO TRADICIONAL-SIN VARIEDAD Secano Recinto:23-078-016-00471-00003 Cultivo:20000 BARBECHO TRADICIONAL-SIN VARIEDAD Secano Recinto:23-078-016-00472-00001 Cultivo:20000 BARBECHO TRADICIONAL-SIN VARIEDAD Secano Recinto:23-078-016-00472-00002 Cultivo:20000 BARBECHO TRADICIONAL-SIN VARIEDAD Secano Recinto:23-078-016-00478-00001 Cultivo:20000 BARBECHO TRADICIONAL-SIN VARIEDAD Secano Recinto:23-078-016-00484-00002 Cultivo:20000 BARBECHO TRADICIONAL-SIN VARIEDAD Secano Recinto:23-078-016-00487-00001 Cultivo:20000 BARBECHO TRADICIONAL-SIN VARIEDAD Secano Recinto:23-078-016-00488-00001 Cultivo:20000 BARBECHO TRADICIONAL-SIN VARIEDAD Secano Recinto:23-078-016-00587-00001 Cultivo:20000 BARBECHO TRADICIONAL-SIN VARIEDAD Secano Recinto:23-078-016-00603-00001 Cultivo:20000 BARBECHO TRADICIONAL-SIN VARIEDAD Secano Recinto:23-078-016-00778-00001 Cultivo:20000 BARBECHO TRADICIONAL-SIN VARIEDAD Secano Recinto:23-078-016-00814-00003 Cultivo:20000 BARBECHO TRADICIONAL-SIN VARIEDAD Secano Recinto:23-078-016-00815-00002 Cultivo:20000 BARBECHO TRADICIONAL-SIN VARIEDAD Secano Recinto:23-078-016-00817-00001 Cultivo:20000 BARBECHO TRADICIONAL-SIN VARIEDAD Secano Recinto:23-078-016-00899-00001 Cultivo:20000 BARBECHO TRADICIONAL-SIN VARIEDAD Secano Recinto:23-078-016-00905-00001 Cultivo:20000 BARBECHO TRADICIONAL-SIN VARIEDAD Secano Recinto:23-078-017-00079-00002 Cultivo:20000 BARBECHO TRADICIONAL-SIN VARIEDAD Secano Recinto:23-078-017-00149-00002 Cultivo:20000 BARBECHO TRADICIONAL-SIN VARIEDAD Secano Recinto:23-078-017-00304-00003 Cultivo:20000 BARBECHO TRADICIONAL-SIN VARIEDAD Secano Recinto:23-078-020-00117-00003 Cultivo:20000 BARBECHO TRADICIONAL-SIN VARIEDAD Secano Recinto:23-078-020-00121-00001 Cultivo:20000 BARBECHO TRADICIONAL-SIN VARIEDAD Secano Recinto:23-078-022-00081-00001 Cultivo:20000 BARBECHO TRADICIONAL-SIN VARIEDAD Secano Recinto:23-078-023-00008-00001 Cultivo:20000 BARBECHO TRADICIONAL-SIN VARIEDAD Secano
86124	Recinto de forrajera para Cálculo de Carga Ganadera que No pertenece a Explotación.

(1) Con incidencias que retienen pago o deniegan el expediente.

(2) Se calcula sobre superficie declarada admisible.

(3) Aplicación del artículo 16 bis del RD 147/2023.

(4) Expediente con algunos recintos de pastos permanentes ubicados en espacios protegidos donde la carga ganadera mínima será 0,1 UGM/ha.

Puede verificar la integridad de una copia de este documento mediante la lectura del código QR adjunto o mediante el acceso a la dirección <https://ws050.juntadeandalucia.es/verificarFirma> indicando el código de VERIFICACIÓN

FIRMADO POR

RAQUEL MARIA ESPIN CRESPO

29/01/2025

VERIFICACIÓN

Pk2jmMURSWMFXCU9VKGJQRQ2Q7H5BP3

PÁG. 2047/2713





INCIDENCIAS

INCIDENCIA DESCRIPCIÓN

Recinto:23-078-013-00872-00002	Cultivo:20000	BARBECHO TRADICIONAL-SIN VARIEDAD	Regadío
Recinto:23-078-016-00001-00059	Cultivo:20000	BARBECHO TRADICIONAL-SIN VARIEDAD	Secano
Recinto:23-078-016-00180-00001	Cultivo:20000	BARBECHO TRADICIONAL-SIN VARIEDAD	Secano
Recinto:23-078-016-00182-00001	Cultivo:20000	BARBECHO TRADICIONAL-SIN VARIEDAD	Secano
Recinto:23-078-016-00185-00001	Cultivo:20000	BARBECHO TRADICIONAL-SIN VARIEDAD	Secano
Recinto:23-078-016-00462-00001	Cultivo:20000	BARBECHO TRADICIONAL-SIN VARIEDAD	Secano
Recinto:23-078-016-00471-00003	Cultivo:20000	BARBECHO TRADICIONAL-SIN VARIEDAD	Secano
Recinto:23-078-016-00472-00001	Cultivo:20000	BARBECHO TRADICIONAL-SIN VARIEDAD	Secano
Recinto:23-078-016-00472-00002	Cultivo:20000	BARBECHO TRADICIONAL-SIN VARIEDAD	Secano
Recinto:23-078-016-00478-00001	Cultivo:20000	BARBECHO TRADICIONAL-SIN VARIEDAD	Secano
Recinto:23-078-016-00484-00002	Cultivo:20000	BARBECHO TRADICIONAL-SIN VARIEDAD	Secano
Recinto:23-078-016-00487-00001	Cultivo:20000	BARBECHO TRADICIONAL-SIN VARIEDAD	Secano
Recinto:23-078-016-00488-00001	Cultivo:20000	BARBECHO TRADICIONAL-SIN VARIEDAD	Secano
Recinto:23-078-016-00587-00001	Cultivo:20000	BARBECHO TRADICIONAL-SIN VARIEDAD	Secano
Recinto:23-078-016-00603-00001	Cultivo:20000	BARBECHO TRADICIONAL-SIN VARIEDAD	Secano
Recinto:23-078-016-00778-00001	Cultivo:20000	BARBECHO TRADICIONAL-SIN VARIEDAD	Secano
Recinto:23-078-016-00814-00003	Cultivo:20000	BARBECHO TRADICIONAL-SIN VARIEDAD	Secano
Recinto:23-078-016-00815-00002	Cultivo:20000	BARBECHO TRADICIONAL-SIN VARIEDAD	Secano
Recinto:23-078-016-00817-00001	Cultivo:20000	BARBECHO TRADICIONAL-SIN VARIEDAD	Secano
Recinto:23-078-016-00899-00001	Cultivo:20000	BARBECHO TRADICIONAL-SIN VARIEDAD	Secano
Recinto:23-078-016-00905-00001	Cultivo:20000	BARBECHO TRADICIONAL-SIN VARIEDAD	Secano
Recinto:23-078-017-00079-00002	Cultivo:20000	BARBECHO TRADICIONAL-SIN VARIEDAD	Secano
Recinto:23-078-017-00149-00002	Cultivo:20000	BARBECHO TRADICIONAL-SIN VARIEDAD	Secano
Recinto:23-078-017-00304-00003	Cultivo:20000	BARBECHO TRADICIONAL-SIN VARIEDAD	Secano
Recinto:23-078-020-00117-00003	Cultivo:20000	BARBECHO TRADICIONAL-SIN VARIEDAD	Secano
Recinto:23-078-020-00121-00001	Cultivo:20000	BARBECHO TRADICIONAL-SIN VARIEDAD	Secano
Recinto:23-078-022-00081-00001	Cultivo:20000	BARBECHO TRADICIONAL-SIN VARIEDAD	Secano
Recinto:23-078-023-00008-00001	Cultivo:20000	BARBECHO TRADICIONAL-SIN VARIEDAD	Secano

Datos considerados para el Cálculo de la Carga Ganadera del expediente

Superficie determinada para Cálculo Carga Ganadera: 1,18 ha
 Carga Ganadera del Expediente: 43,54 ugm/ha (4)

Explotación	Especie	Ugm Calculada para CG
ES239040000750	CAPRINA	0,97
ES239040000750	OVINA	50,41

Recintos Determinados para el Cálculo de Garga Ganadera

REF.	REFERENCIA SIGPAC	CULTIVO	DESCRIPCIÓN CULTIVO	S/R	SUP. RESUELTA (ha)
-1118925	23-078-022-00225-00002	62000	PASTOS PERMANENTES DE 5 O MAS AÑOS-SIN VARIEDAD	S	0,01
-1118924	23-078-022-00117-00002	62000	PASTOS PERMANENTES DE 5 O MAS AÑOS-SIN VARIEDAD	S	0,02
-1118923	23-078-022-00067-00003	62000	PASTOS PERMANENTES DE 5 O MAS AÑOS-SIN VARIEDAD	S	0,02
-1118922	23-078-020-00121-00003	62000	PASTOS PERMANENTES DE 5 O MAS AÑOS-SIN VARIEDAD	S	0,02
-1118920	23-078-017-00033-00004	62000	PASTOS PERMANENTES DE 5 O MAS AÑOS-SIN VARIEDAD	S	0,07
-1118918	23-078-016-00905-00002	62000	PASTOS PERMANENTES DE 5 O MAS AÑOS-SIN VARIEDAD	S	0,01
-1118917	23-078-016-00778-00002	62000	PASTOS PERMANENTES DE 5 O MAS AÑOS-SIN VARIEDAD	S	0,02
-1118916	23-078-016-00768-00004	62000	PASTOS PERMANENTES DE 5 O MAS AÑOS-SIN VARIEDAD	S	0,04
-1118915	23-078-016-00758-00002	62000	PASTOS PERMANENTES DE 5 O MAS AÑOS-SIN VARIEDAD	S	0,01
-1118914	23-078-016-00478-00002	62000	PASTOS PERMANENTES DE 5 O MAS AÑOS-SIN VARIEDAD	S	0,02

(1) Con incidencias que retienen pago o deniegan el expediente.
 (2) Se calcula sobre superficie declarada admisible.
 (3) Aplicación del artículo 16 bis del RD 147/2023.
 (4) Expediente con algunos recintos de pastos permanentes ubicados en espacios protegidos donde la carga ganadera mínima será 0,1 UGM/ha.

Puede verificar la integridad de una copia de este documento mediante la lectura del código QR adjunto o mediante el acceso a la dirección <https://ws050.juntadeandalucia.es/verificarFirma> indicando el código de VERIFICACIÓN

FIRMADO POR	RAQUEL MARIA ESPIN CRESPO	29/01/2025
VERIFICACIÓN	Pk2jmMURSWMFXC9UVKJQRQ2Q7H5BP3	PÁG. 2048/2713



**Recintos Determinados para el Cálculo de Garga Ganadera**

REF.	REFERENCIA SIGPAC	CULTIVO	DESCRIPCIÓN CULTIVO	S/R	SUP. RESUELTA (ha)
-1118910	23-078-016-00451-00002	62000	PASTOS PERMANENTES DE 5 O MAS AÑOS-SIN VARIEDAD	S	0,00
-1118909	23-078-016-00182-00002	62000	PASTOS PERMANENTES DE 5 O MAS AÑOS-SIN VARIEDAD	S	0,01
-1118908	23-078-016-00180-00002	62000	PASTOS PERMANENTES DE 5 O MAS AÑOS-SIN VARIEDAD	S	0,01
-1118907	23-078-013-00872-00003	62000	PASTOS PERMANENTES DE 5 O MAS AÑOS-SIN VARIEDAD	S	0,01
-559182	23-078-020-00117-00004	62000	PASTOS PERMANENTES DE 5 O MAS AÑOS-SIN VARIEDAD	S	0,03
-559181	23-078-020-00117-00001	62000	PASTOS PERMANENTES DE 5 O MAS AÑOS-SIN VARIEDAD	S	0,01
-559179	23-078-016-00471-00005	62000	PASTOS PERMANENTES DE 5 O MAS AÑOS-SIN VARIEDAD	S	0,06
-559178	23-078-016-00471-00004	62000	PASTOS PERMANENTES DE 5 O MAS AÑOS-SIN VARIEDAD	S	0,12
170000006446807	23-078-016-00471-00002	62000	PASTOS PERMANENTES DE 5 O MAS AÑOS-SIN VARIEDAD	S	0,50
170000006446866	23-078-017-00033-00002	62000	PASTOS PERMANENTES DE 5 O MAS AÑOS-SIN VARIEDAD	S	0,17
170000006446867	23-078-017-00033-00003	62000	PASTOS PERMANENTES DE 5 O MAS AÑOS-SIN VARIEDAD	S	0,02

Incidencias de carga ganadera**INCIDENCIA DESCRIPCIÓN**

232	Superficie de cruce en recinto ficticio comunal, mayor que superficie asignada neta resultante del reparto del ficticio comunal. Recinto:23-078-900-99000-99001 Cultivo:62000 PASTOS PERMANENTES DE 5 O MAS AÑOS-SIN VARIEDAD Secano Diferencia penalizable (Hectáreas):22,94
242	Recinto pendiente de acreditación de titularidad. Recinto:23-078-016-00451-00002 Cultivo:62000 PASTOS PERMANENTES DE 5 O MAS AÑOS-SIN VARIEDAD Secano Recinto:23-078-016-00001-00059 Cultivo:20000 BARBECHO TRADICIONAL-SIN VARIEDAD Secano Recinto:23-078-016-00807-00001 Cultivo:20000 BARBECHO TRADICIONAL-SIN VARIEDAD Secano Recinto:23-078-016-00808-00001 Cultivo:20000 BARBECHO TRADICIONAL-SIN VARIEDAD Secano Recinto:23-078-016-00603-00001 Cultivo:20000 BARBECHO TRADICIONAL-SIN VARIEDAD Secano
3795	Recinto declarado con una situación de riesgo de abandono. Recinto:23-078-016-00478-00001 Cultivo: - Recinto:23-078-016-00471-00003 Cultivo: -
86122	Recinto superficie forrajera que realiza la actividad de producción de pastoreo y no declara el o los códigos del Registro de Explotaciones Ganaderas de Andalucía, REGA. Recinto:23-078-016-00001-00059 Cultivo:20000 BARBECHO TRADICIONAL-SIN VARIEDAD Secano Recinto:23-078-016-00472-00001 Cultivo:20000 BARBECHO TRADICIONAL-SIN VARIEDAD Secano Recinto:23-078-013-00872-00002 Cultivo:20000 BARBECHO TRADICIONAL-SIN VARIEDAD Regadío Recinto:23-078-016-00814-00003 Cultivo:20000 BARBECHO TRADICIONAL-SIN VARIEDAD Secano Recinto:23-078-016-00905-00001 Cultivo:20000 BARBECHO TRADICIONAL-SIN VARIEDAD Secano Recinto:23-078-020-00117-00003 Cultivo:20000 BARBECHO TRADICIONAL-SIN VARIEDAD Secano Recinto:23-078-017-00079-00002 Cultivo:20000 BARBECHO TRADICIONAL-SIN VARIEDAD Secano Recinto:23-078-016-00778-00001 Cultivo:20000 BARBECHO TRADICIONAL-SIN VARIEDAD Secano Recinto:23-078-016-00899-00001 Cultivo:20000 BARBECHO TRADICIONAL-SIN VARIEDAD Secano Recinto:23-078-016-00603-00001 Cultivo:20000 BARBECHO TRADICIONAL-SIN VARIEDAD Secano Recinto:23-078-017-00304-00003 Cultivo:20000 BARBECHO TRADICIONAL-SIN VARIEDAD Secano Recinto:23-078-016-00478-00001 Cultivo:20000 BARBECHO TRADICIONAL-SIN VARIEDAD Secano Recinto:23-078-016-00462-00001 Cultivo:20000 BARBECHO TRADICIONAL-SIN VARIEDAD Secano Recinto:23-078-022-00081-00001 Cultivo:20000 BARBECHO TRADICIONAL-SIN VARIEDAD Secano Recinto:23-078-023-00008-00001 Cultivo:20000 BARBECHO TRADICIONAL-SIN VARIEDAD Secano Recinto:23-078-016-00180-00001 Cultivo:20000 BARBECHO TRADICIONAL-SIN VARIEDAD Secano Recinto:23-078-016-00182-00001 Cultivo:20000 BARBECHO TRADICIONAL-SIN VARIEDAD Secano Recinto:23-078-016-00185-00001 Cultivo:20000 BARBECHO TRADICIONAL-SIN VARIEDAD Secano Recinto:23-078-016-00815-00002 Cultivo:20000 BARBECHO TRADICIONAL-SIN VARIEDAD Secano Recinto:23-078-016-00817-00001 Cultivo:20000 BARBECHO TRADICIONAL-SIN VARIEDAD Secano Recinto:23-078-017-00149-00002 Cultivo:20000 BARBECHO TRADICIONAL-SIN VARIEDAD Secano Recinto:23-078-016-00471-00003 Cultivo:20000 BARBECHO TRADICIONAL-SIN VARIEDAD Secano Recinto:23-078-020-00121-00001 Cultivo:20000 BARBECHO TRADICIONAL-SIN VARIEDAD Secano

(1) Con incidencias que retienen pago o deniegan el expediente.

(2) Se calcula sobre superficie declarada admisible.

(3) Aplicación del artículo 16 bis del RD 147/2023.

(4) Expediente con algunos recintos de pastos permanentes ubicados en espacios protegidos donde la carga ganadera mínima será 0,1 UGM/ha.

Puede verificar la integridad de una copia de este documento mediante la lectura del código QR adjunto o mediante el acceso a la dirección <https://ws050.juntadeandalucia.es/verificarFirma> indicando el código de VERIFICACIÓN

FIRMADO POR

RAQUEL MARIA ESPIN CRESPO

29/01/2025

VERIFICACIÓN

Pk2jmMURSWMFXCU9VKGJQRQ2Q7H5BP3

PÁG. 2049/2713





	Recinto:23-078-016-00587-00001	Cultivo:20000	BARBECHO TRADICIONAL-SIN VARIEDAD	Secano
	Recinto:23-078-016-00472-00002	Cultivo:20000	BARBECHO TRADICIONAL-SIN VARIEDAD	Secano
	Recinto:23-078-016-00484-00002	Cultivo:20000	BARBECHO TRADICIONAL-SIN VARIEDAD	Secano
	Recinto:23-078-016-00487-00001	Cultivo:20000	BARBECHO TRADICIONAL-SIN VARIEDAD	Secano
	Recinto:23-078-016-00488-00001	Cultivo:20000	BARBECHO TRADICIONAL-SIN VARIEDAD	Secano
86124	Recinto de forrajera para Cálculo de Carga Ganadera que No pertenece a Explotación.			
	Recinto:23-078-016-00001-00059	Cultivo:20000	BARBECHO TRADICIONAL-SIN VARIEDAD	Secano
	Recinto:23-078-016-00472-00001	Cultivo:20000	BARBECHO TRADICIONAL-SIN VARIEDAD	Secano
	Recinto:23-078-013-00872-00002	Cultivo:20000	BARBECHO TRADICIONAL-SIN VARIEDAD	Regadio
	Recinto:23-078-016-00814-00003	Cultivo:20000	BARBECHO TRADICIONAL-SIN VARIEDAD	Secano
	Recinto:23-078-016-00905-00001	Cultivo:20000	BARBECHO TRADICIONAL-SIN VARIEDAD	Secano
	Recinto:23-078-020-00117-00003	Cultivo:20000	BARBECHO TRADICIONAL-SIN VARIEDAD	Secano
	Recinto:23-078-017-00079-00002	Cultivo:20000	BARBECHO TRADICIONAL-SIN VARIEDAD	Secano
	Recinto:23-078-016-00778-00001	Cultivo:20000	BARBECHO TRADICIONAL-SIN VARIEDAD	Secano
	Recinto:23-078-016-00899-00001	Cultivo:20000	BARBECHO TRADICIONAL-SIN VARIEDAD	Secano
	Recinto:23-078-016-00603-00001	Cultivo:20000	BARBECHO TRADICIONAL-SIN VARIEDAD	Secano
	Recinto:23-078-017-00304-00003	Cultivo:20000	BARBECHO TRADICIONAL-SIN VARIEDAD	Secano
	Recinto:23-078-016-00478-00001	Cultivo:20000	BARBECHO TRADICIONAL-SIN VARIEDAD	Secano
	Recinto:23-078-016-00462-00001	Cultivo:20000	BARBECHO TRADICIONAL-SIN VARIEDAD	Secano
	Recinto:23-078-022-00081-00001	Cultivo:20000	BARBECHO TRADICIONAL-SIN VARIEDAD	Secano
	Recinto:23-078-023-00008-00001	Cultivo:20000	BARBECHO TRADICIONAL-SIN VARIEDAD	Secano
	Recinto:23-078-016-00180-00001	Cultivo:20000	BARBECHO TRADICIONAL-SIN VARIEDAD	Secano
	Recinto:23-078-016-00182-00001	Cultivo:20000	BARBECHO TRADICIONAL-SIN VARIEDAD	Secano
	Recinto:23-078-016-00185-00001	Cultivo:20000	BARBECHO TRADICIONAL-SIN VARIEDAD	Secano
	Recinto:23-078-016-00815-00002	Cultivo:20000	BARBECHO TRADICIONAL-SIN VARIEDAD	Secano
	Recinto:23-078-016-00817-00001	Cultivo:20000	BARBECHO TRADICIONAL-SIN VARIEDAD	Secano
	Recinto:23-078-017-00149-00002	Cultivo:20000	BARBECHO TRADICIONAL-SIN VARIEDAD	Secano
	Recinto:23-078-016-00471-00003	Cultivo:20000	BARBECHO TRADICIONAL-SIN VARIEDAD	Secano
	Recinto:23-078-020-00121-00001	Cultivo:20000	BARBECHO TRADICIONAL-SIN VARIEDAD	Secano
	Recinto:23-078-016-00587-00001	Cultivo:20000	BARBECHO TRADICIONAL-SIN VARIEDAD	Secano
	Recinto:23-078-016-00472-00002	Cultivo:20000	BARBECHO TRADICIONAL-SIN VARIEDAD	Secano
	Recinto:23-078-016-00484-00002	Cultivo:20000	BARBECHO TRADICIONAL-SIN VARIEDAD	Secano
	Recinto:23-078-016-00487-00001	Cultivo:20000	BARBECHO TRADICIONAL-SIN VARIEDAD	Secano
	Recinto:23-078-016-00488-00001	Cultivo:20000	BARBECHO TRADICIONAL-SIN VARIEDAD	Secano
86128	Recinto de Forrajeras que no ha contabilizado para Carga Ganadera por no tener una explotación válida para el cálculo de la Carga Ganadera			
	Recinto:23-078-900-99000-99001	Cultivo:62	PASTOS PERMANENTES DE 5 O MAS AÑOS-	
	Recinto:23-078-016-00001-00059	Cultivo:20	BARBECHO TRADICIONAL-	
	Recinto:23-078-016-00472-00001	Cultivo:20	BARBECHO TRADICIONAL-	
	Recinto:23-078-016-00807-00001	Cultivo:20	BARBECHO TRADICIONAL-	
	Recinto:23-078-016-00808-00001	Cultivo:20	BARBECHO TRADICIONAL-	
	Recinto:23-078-013-00872-00002	Cultivo:20	BARBECHO TRADICIONAL-	
	Recinto:23-078-016-00814-00003	Cultivo:20	BARBECHO TRADICIONAL-	
	Recinto:23-078-016-00905-00001	Cultivo:20	BARBECHO TRADICIONAL-	
	Recinto:23-078-020-00117-00003	Cultivo:20	BARBECHO TRADICIONAL-	
	Recinto:23-078-017-00079-00002	Cultivo:20	BARBECHO TRADICIONAL-	
	Recinto:23-078-016-00778-00001	Cultivo:20	BARBECHO TRADICIONAL-	
	Recinto:23-078-016-00899-00001	Cultivo:20	BARBECHO TRADICIONAL-	
	Recinto:23-078-016-00603-00001	Cultivo:20	BARBECHO TRADICIONAL-	
	Recinto:23-078-017-00304-00003	Cultivo:20	BARBECHO TRADICIONAL-	
	Recinto:23-078-016-00478-00001	Cultivo:20	BARBECHO TRADICIONAL-	
	Recinto:23-078-016-00462-00001	Cultivo:20	BARBECHO TRADICIONAL-	
	Recinto:23-078-022-00081-00001	Cultivo:20	BARBECHO TRADICIONAL-	
	Recinto:23-078-023-00008-00001	Cultivo:20	BARBECHO TRADICIONAL-	
	Recinto:23-078-016-00180-00001	Cultivo:20	BARBECHO TRADICIONAL-	
	Recinto:23-078-016-00182-00001	Cultivo:20	BARBECHO TRADICIONAL-	
	Recinto:23-078-016-00185-00001	Cultivo:20	BARBECHO TRADICIONAL-	
	Recinto:23-078-016-00815-00002	Cultivo:20	BARBECHO TRADICIONAL-	
	Recinto:23-078-016-00817-00001	Cultivo:20	BARBECHO TRADICIONAL-	
	Recinto:23-078-017-00149-00002	Cultivo:20	BARBECHO TRADICIONAL-	
	Recinto:23-078-016-00471-00003	Cultivo:20	BARBECHO TRADICIONAL-	

(1) Con incidencias que retienen pago o deniegan el expediente.

(2) Se calcula sobre superficie declarada admisible.

(3) Aplicación del artículo 16 bis del RD 147/2023.

(4) Expediente con algunos recintos de pastos permanentes ubicados en espacios protegidos donde la carga ganadera mínima será 0,1 UGM/ha.

Puede verificar la integridad de una copia de este documento mediante la lectura del código QR adjunto o mediante el acceso a la dirección <https://ws050.juntadeandalucia.es/verificarFirma> indicando el código de VERIFICACIÓN

FIRMADO POR

RAQUEL MARIA ESPIN CRESPO

29/01/2025

VERIFICACIÓN

Pk2jmMURSWMFXCU9VKGJQRQ2Q7H5BP3

PÁG. 2050/2713





	Recinto:23-078-020-00121-00001 Cultivo:20 BARBECHO TRADICIONAL-
	Recinto:23-078-016-00587-00001 Cultivo:20 BARBECHO TRADICIONAL-
	Recinto:23-078-016-00472-00002 Cultivo:20 BARBECHO TRADICIONAL-
	Recinto:23-078-016-00484-00002 Cultivo:20 BARBECHO TRADICIONAL-
	Recinto:23-078-016-00487-00001 Cultivo:20 BARBECHO TRADICIONAL-
	Recinto:23-078-016-00488-00001 Cultivo:20 BARBECHO TRADICIONAL-
86131	Recinto superficie forrajera con explotación ganadera según VAG que en REGA no tiene clasificación zootécnica permitida.
	Recinto:23-078-900-99000-99001 Cultivo:62000 PASTOS PERMANENTES DE 5 O MAS AÑOS-SIN VARIEDAD Secano Explotacion:ES239040001001
86133	Recinto de forrajera No solicitado para Cálculo de Carga Ganadera que No pertenece a Explotación.
	Recinto:23-078-016-00807-00001 Cultivo:20000 BARBECHO TRADICIONAL-SIN VARIEDAD Secano
	Recinto:23-078-016-00808-00001 Cultivo:20000 BARBECHO TRADICIONAL-SIN VARIEDAD Secano


(1) Con incidencias que retienen pago o deniegan el expediente.

(2) Se calcula sobre superficie declarada admisible.

(3) Aplicación del artículo 16 bis del RD 147/2023.

(4) Expediente con algunos recintos de pastos permanentes ubicados en espacios protegidos donde la carga ganadera mínima será 0,1 UGM/ha.

Puede verificar la integridad de una copia de este documento mediante la lectura del código QR adjunto o mediante el acceso a la dirección <https://ws050.juntadeandalucia.es/verificarFirma> indicando el código de VERIFICACIÓN

FIRMADO POR	RAQUEL MARIA ESPIN CRESPO	29/01/2025	
VERIFICACIÓN	Pk2jmMURSWMFXC9VKGJRQ2Q7H5BP3	PÁG. 2051/2713	

**APELLIDOS Y NOMBRE / RAZÓN SOCIAL**

JIMENEZ MOLINA JUANA

NIF

****2745*

EXPEDIENTE

1079038

RESOLUCIÓN

CONCESIÓN DE LA AYUDA

DATOS DE MANTENIMIENTO UNIDADES**GRUPO DE PAGO**

ZONAS DE MONTAÑA

**Sup. Dec.
Admisible**

7,90

**Sup.
Resuelta**

7,90

Sobredecl.

0,00

% Sobredecl.

0,00

RESUMEN DE PAGOS

	IMPORTE (Euros)			
	RESUELTO	FEADER	MAPA	CAPADR
Pago realizado	703,00	597,65	68,97	36,49
A pagar	31,70	26,95	3,11	1,64
TOTAL	734,70	624,60	72,08	38,13

APLICACIÓN DE REDUCCIONES Y PENALIZACIONES (%)

Criterios de subvencionabilidad (1)	Presentación tardía	Omisión declaración	Condicionalidad
0,00	0,00	0,00	0,00

IMPORTE (Euros)

Calculado(2)	Reducción	Penalización	Reducción Penalización (3)	Penalización adicional	Resuelto	FEADER	MAPA	CAPADR
734,70 €	0,00 €	0,00 €	0,00 €	0,00 €	734,70 €	624,50 €	72,07 €	38,13 €
Importe Unitario:	93,00 €	Nuevo Importe Unitario:	93,00 €					

RECINTOS PROPUESTOS

REF.	REFERENCIA SIGPAC	CULTIVO	S/R	USO SIGPAC	Sup. Dec. admisible	Sup. Campo	Sup. Determ.	Sup. Resuelta
-713704	23-090-006-00097-0003	OLIVAR	R		0,03		0,03	0,03
4583318	23-090-001-00009-0008	OLIVAR	R		1,55		1,55	1,55
4583323	23-090-001-00009-0008	OLIVAR	R		0,03		0,03	0,03
4583382	23-090-011-00017-0001	OLIVAR	R		1,39		1,39	1,39
1700000004468580	23-090-012-00060-0001	OLIVAR	R		0,40		0,40	0,40
1700000004468581	23-090-012-00061-0001	OLIVAR	R		0,03		0,03	0,03
1700000004468583	23-090-018-00147-0001	OLIVAR	R		0,51		0,51	0,51
1700000004468584	23-090-006-00097-0006	OLIVAR	R		0,33		0,33	0,33
1700000004468585	23-090-006-00096-0001	OLIVAR	R		0,35		0,35	0,35
1700000004468586	23-090-018-00152-0003	OLIVAR	S		0,01		0,01	0,01
1700000004468587	23-090-007-00007-0001	OLIVAR	R		0,07		0,07	0,07
1700000004468588	23-090-007-00010-0001	OLIVAR	R		1,31		1,31	1,31
1700000004468589	23-090-011-00352-0001	OLIVAR	R		1,64		1,64	1,64
1700000004468590	23-090-011-00016-0001	OLIVAR	R		0,25		0,25	0,25

(1) Con incidencias que retienen pago o deniegan el expediente.

(2) Se calcula sobre superficie declarada admisible.

(3) Aplicación del artículo 16 bis del RD 147/2023.

(4) Expediente con algunos recintos de pastos permanentes ubicados en espacios protegidos donde la carga ganadera mínima será 0,1 UGM/ha.

Puede verificar la integridad de una copia de este documento mediante la lectura del código QR adjunto o mediante el acceso a la dirección <https://ws050.juntadeandalucia.es/verificarFirma> indicando el código de VERIFICACIÓN

FIRMADO POR

RAQUEL MARIA ESPIN CRESPO

29/01/2025

VERIFICACIÓN

Pk2jmMURSWMFXCU9VKGJRQ2Q7H5BP3

PÁG. 2052/2713



**APELLIDOS Y NOMBRE / RAZÓN SOCIAL**

JIMENEZ MORCILLO FRANCISCO

NIF

****2699*

EXPEDIENTE

1194299

RESOLUCIÓN

CONCESIÓN DE LA AYUDA

DATOS DE MANTENIMIENTO UNIDADES

GRUPO DE PAGO	Sup. Dec. Admisible	Sup. Resuelta	Sobredecl.	% Sobredecl.
ZONAS DE MONTAÑA	332,23	302,84	29,39	8,85

RESUMEN DE PAGOS

	IMPORTE (Euros)			
	RESUELTO	FEADER	MAPA	CAPADR
Pago realizado	1.823,00	1.549,93	178,88	94,64
Pago indebido	-287,96			
TOTAL	1.535,04			

APLICACIÓN DE REDUCCIONES Y PENALIZACIONES (%)

Criterios de subvencionabilidad (1)	Presentación tardía	Omisión declaración	Condicionalidad
0,00	0,00	0,00	0,00

IMPORTE (Euros)

Calculado(2)	Reducción	Penalización	Reducción Penalización (3)	Penalización adicional	Resuelto	FEADER	MAPA	CAPADR
2.046,00 €	180,99 €	329,97 €	0,00 €	0,00 €	1.535,04 €	1.304,78 €	150,59 €	79,67 €
Importe Unitario:	93,00 €	Nuevo Importe Unitario:	6,16 €					

RECINTOS PROPUESTOS

REF.	REFERENCIA SIGPAC	CULTIVO	S/R	USO SIGPAC	Sup. Dec. admisible	Sup. Campo	Sup. Determ.	Sup. Resuelta
6861004	23-078-900-99000-9900	PASTOS PERMANENTES DE 5 O MAS AÑOS	S		79,75		79,75	72,18
6861007	23-078-900-99000-9900	PASTOS PERMANENTES DE 5 O MAS AÑOS	S		230,00		230,00	208,18
1700000007018671	23-078-012-00769-0001	PASTOS PERMANENTES DE 5 O MAS AÑOS	S		1,52		1,52	1,52
1700000007018675	23-078-012-00810-0004	PASTOS PERMANENTES DE 5 O MAS AÑOS	S		7,40		7,40	7,40
1700000007018676	23-078-012-00811-0001	PASTOS PERMANENTES DE 5 O MAS AÑOS	S		6,94		6,94	6,94
1700000007018679	23-078-012-00910-0001	PASTOS PERMANENTES DE 5 O MAS AÑOS	S		1,70		1,70	1,70
1700000007018682	23-078-012-00906-0001	PASTOS PERMANENTES DE 5 O MAS AÑOS	S		1,55		1,55	1,55
1700000007018683	23-078-012-00833-0001	PASTOS PERMANENTES DE 5 O MAS AÑOS	S		3,37		3,37	3,37

INCIDENCIAS**INCIDENCIA DESCRIPCIÓN**

- 231 Recinto ficticio comunal declarado cuya superficie de cruce total supera la superficie total definida por la Autoridad gestora para ese recinto.
Recinto:23-078-900-99000-99001 Cultivo:62000 PASTOS PERMANENTES DE 5 O MAS AÑOS-SIN VARIEDAD Secano
- 232 Superficie de cruce en recinto ficticio comunal, mayor que superficie asignada neta resultante del reparto del ficticio comunal.
Recinto:23-078-900-99000-99001 Cultivo:62000 PASTOS PERMANENTES DE 5 O MAS AÑOS-SIN VARIEDAD Secano Diferencia penalizable (Hectáreas):21,82
Recinto:23-078-900-99000-99001 Cultivo:62000 PASTOS PERMANENTES DE 5 O MAS AÑOS-SIN VARIEDAD Secano Diferencia penalizable (Hectáreas):7,57
- 3972 Recinto ficticio del que forma parte un recinto real cuyo identificativo presenta errores en las Declaraciones de pastos.
Recinto:23-078-900-99000-99001 Cultivo: -

(1) Con incidencias que retienen pago o deniegan el expediente.

(2) Se calcula sobre superficie declarada admisible.

(3) Aplicación del artículo 16 bis del RD 147/2023.

(4) Expediente con algunos recintos de pastos permanentes ubicados en espacios protegidos donde la carga ganadera mínima será 0,1 UGM/ha.

Puede verificar la integridad de una copia de este documento mediante la lectura del código QR adjunto o mediante el acceso a la dirección <https://ws050.juntadeandalucia.es/verificarFirma> indicando el código de VERIFICACIÓN

FIRMADO POR

RAQUEL MARIA ESPIN CRESPO

29/01/2025

VERIFICACIÓN

Pk2jmMURSWMFXCU9VKGJQRQ2Q7H5BP3

PÁG. 2053/2713



**Datos considerados para el Cálculo de la Carga Ganadera del expediente**

Superficie determinada para Cálculo Carga Ganadera: 22,48 ha

Carga Ganadera del Expediente: 1,58 ugm/ha (4)

Explotación	Especie	Ugm Calculada para CG
ES239040000733	CAPRINA	3,13
ES239040000733	OVINA	32,33

Recintos Determinados para el Cálculo de Garga Ganadera

REF.	REFERENCIA SIGPAC	CULTIVO	DESCRIPCIÓN CULTIVO	S/R	SUP. RESUELTA (ha)
1700000007018671	23-078-012-00769-00001	62000	PASTOS PERMANENTES DE 5 O MAS AÑOS-SIN VARIEDAD	S	1,52
1700000007018675	23-078-012-00810-00004	62000	PASTOS PERMANENTES DE 5 O MAS AÑOS-SIN VARIEDAD	S	7,40
1700000007018676	23-078-012-00811-00001	62000	PASTOS PERMANENTES DE 5 O MAS AÑOS-SIN VARIEDAD	S	6,94
1700000007018679	23-078-012-00910-00001	62000	PASTOS PERMANENTES DE 5 O MAS AÑOS-SIN VARIEDAD	S	1,70
1700000007018682	23-078-012-00906-00001	62000	PASTOS PERMANENTES DE 5 O MAS AÑOS-SIN VARIEDAD	S	1,55
1700000007018683	23-078-012-00833-00001	62000	PASTOS PERMANENTES DE 5 O MAS AÑOS-SIN VARIEDAD	S	3,37

Incidencias de carga ganadera**INCIDENCIA DESCRIPCIÓN**

232	Superficie de cruce en recinto ficticio comunal, mayor que superficie asignada neta resultante del reparto del ficticio comunal. Recinto:23-078-900-99000-99001 Cultivo:62000 PASTOS PERMANENTES DE 5 O MAS AÑOS-SIN VARIEDAD Secano Diferencia penalizable (Hectáreas):7,57 Recinto:23-078-900-99000-99001 Cultivo:62000 PASTOS PERMANENTES DE 5 O MAS AÑOS-SIN VARIEDAD Secano Diferencia penalizable (Hectáreas):21,82
86128	Recinto de Forrajeras que no ha contabilizado para Carga Ganadera por no tener una explotación válida para el cálculo de la Carga Ganadera Recinto:23-078-900-99000-99001 Cultivo:62 PASTOS PERMANENTES DE 5 O MAS AÑOS- Recinto:23-078-900-99000-99001 Cultivo:62 PASTOS PERMANENTES DE 5 O MAS AÑOS-
86131	Recinto superficie forrajera con explotación ganadera según VAG que en REGA no tiene clasificación zootécnica permitida. Recinto:23-078-900-99000-99001 Cultivo:62000 PASTOS PERMANENTES DE 5 O MAS AÑOS-SIN VARIEDAD Secano Explotacion:ES239040001001 Recinto:23-078-900-99000-99001 Cultivo:62000 PASTOS PERMANENTES DE 5 O MAS AÑOS-SIN VARIEDAD Secano Explotacion:ES239040001001

(1) Con incidencias que retienen pago o deniegan el expediente.

(2) Se calcula sobre superficie declarada admisible.

(3) Aplicación del artículo 16 bis del RD 147/2023.

(4) Expediente con algunos recintos de pastos permanentes ubicados en espacios protegidos donde la carga ganadera mínima será 0,1 UGM/ha.

Puede verificar la integridad de una copia de este documento mediante la lectura del código QR adjunto o mediante el acceso a la dirección <https://ws050.juntadeandalucia.es/verificarFirma> indicando el código de VERIFICACIÓN

FIRMADO POR	RAQUEL MARIA ESPIN CRESPO	29/01/2025	
VERIFICACIÓN	Pk2jmMURSWMFCU9VKGJQRQ2Q7H5BP3	PÁG. 2054/2713	

**APELLIDOS Y NOMBRE / RAZÓN SOCIAL**

JIMENEZ QUESADA MIGUEL ANGEL

NIF

***9460*

EXPEDIENTE

1145291

RESOLUCIÓN

CONCESIÓN DE LA AYUDA

DATOS DE MANTENIMIENTO UNIDADES

GRUPO DE PAGO	Sup. Dec. Admisible	Sup. Resuelta	Sobredecl.	% Sobredecl.
ZONAS DE MONTAÑA	9,01	9,01	0,00	0,00

RESUMEN DE PAGOS

	IMPORTE (Euros)			
	RESUELTO	FEADER	MAPA	CAPADR
Pago realizado	802,00	681,61	78,67	41,62
A pagar	35,93	30,54	3,52	1,87
TOTAL	837,93	712,15	82,19	43,49

APLICACIÓN DE REDUCCIONES Y PENALIZACIONES (%)

Criterios de subvencionabilidad (1)	Presentación tardía	Omisión declaración	Condicionalidad
0,00	0,00	0,00	0,00

IMPORTE (Euros)

Calculado(2)	Reducción	Penalización	Reducción Penalización (3)	Penalización adicional	Resuelto	FEADER	MAPA	CAPADR
837,93 €	0,00 €	0,00 €	0,00 €	0,00 €	837,93 €	712,24 €	82,20 €	43,49 €
Importe Unitario:	93,00 €	Nuevo Importe Unitario:	93,00 €					

RECINTOS PROPUESTOS

REF.	REFERENCIA SIGPAC	CULTIVO	USO SIGPAC	S/R	Sup. Dec. admisible	Sup. Campo	Sup. Determ.	Sup. Resuelta
-1205215	23-026-021-00078-0001	OLIVAR	S	S	0,01		0,01	0,01
5242296	23-026-019-00303-0001	OLIVAR	S	S	0,39		0,39	0,39
5242301	23-026-020-00243-0002	OLIVAR	R	R	0,11		0,11	0,11
5242302	23-026-016-00453-0002	OLIVAR	S	S	1,34		1,34	1,34
5242303	23-026-016-00464-0003	OLIVAR	S	S	0,09		0,09	0,09
5242304	23-026-016-00455-0001	OLIVAR	S	S	0,17		0,17	0,17
1700000002748716	23-026-029-00049-0002	OLIVAR	S	S	0,89		0,89	0,89
1700000002748722	23-026-022-00208-0001	OLIVAR	S	S	0,79		0,79	0,79
1700000006161648	23-026-021-00035-0001	OLIVAR	S	S	0,01		0,01	0,01
1700000006161649	23-026-021-00036-0001	OLIVAR	S	S	0,02		0,02	0,02
1700000006161650	23-026-021-00037-0001	OLIVAR	S	S	0,46		0,46	0,46
1700000006161651	23-026-029-00048-0002	OLIVAR	S	S	1,43		1,43	1,43
1700000006161652	23-026-029-00049-0002	OLIVAR	S	S	0,01		0,01	0,01
1700000006161653	23-026-021-00068-0001	OLIVAR	S	S	0,65		0,65	0,65
1700000006161654	23-026-021-00071-0002	OLIVAR	S	S	0,01		0,01	0,01
1700000006161655	23-026-021-00077-0001	OLIVAR	S	S	1,48		1,48	1,48
1700000006161656	23-026-021-00078-0001	OLIVAR	S	S	0,56		0,56	0,56
1700000006161657	23-026-021-00079-0001	OLIVAR	S	S	0,01		0,01	0,01
1700000006161659	23-026-021-00152-0001	OLIVAR	S	S	0,57		0,57	0,57
1700000006161660	23-026-021-00153-0001	OLIVAR	S	S	0,01		0,01	0,01

(1) Con incidencias que retienen pago o deniegan el expediente.

(2) Se calcula sobre superficie declarada admisible.

(3) Aplicación del artículo 16 bis del RD 147/2023.

(4) Expediente con algunos recintos de pastos permanentes ubicados en espacios protegidos donde la carga ganadera mínima será 0,1 UGM/ha.

Puede verificar la integridad de una copia de este documento mediante la lectura del código QR adjunto o mediante el acceso a la dirección <https://ws050.juntadeandalucia.es/verificarFirma> indicando el código de VERIFICACIÓN

FIRMADO POR

RAQUEL MARIA ESPIN CRESPO

29/01/2025

VERIFICACIÓN

Pk2jmMURSWMFCU9VKGJQRQ2Q7H5BP3

PÁG. 2055/2713



**APELLIDOS Y NOMBRE / RAZÓN SOCIAL**

JUAREZ GONZALEZ ANASTASIO

NIF

****3872*

EXPEDIENTE

1141882

RESOLUCIÓN

CONCESIÓN DE LA AYUDA

DATOS DE MANTENIMIENTO UNIDADES**GRUPO DE PAGO**

ZONAS DE MONTAÑA

**Sup. Dec.
Admisible**

14,75

**Sup.
Resuelta**

14,75

Sobredecl.

0,00

% Sobredecl.

0,00

RESUMEN DE PAGOS

	IMPORTE (Euros)			
	RESUELTO	FEADER	MAPA	CAPADR
Pago realizado	1.371,75	1.165,99	134,57	71,19

APLICACIÓN DE REDUCCIONES Y PENALIZACIONES (%)

Crterios de subvencionabilidad (1)	Presentación tardia	Omisión declaración	Condicionidad
0,00	0,00	0,00	0,00

IMPORTE (Euros)

Calculado(2)	Reducción	Penalización	Reducción Penalización (3)	Penalización adicional	Resuelto	FEADER	MAPA	CAPADR
1.371,75 €	0,00 €	0,00 €	0,00 €	0,00 €	1.371,75 €	1.165,99 €	134,57 €	71,19 €
Importe Unitario:	93,00 €		Nuevo Importe Unitario:	93,00 €				

(1) Con incidencias que retienen pago o deniegan el expediente.

(2) Se calcula sobre superficie declarada admisible.

(3) Aplicación del artículo 16 bis del RD 147/2023.

(4) Expediente con algunos recintos de pastos permanentes ubicados en espacios protegidos donde la carga ganadera mínima será 0,1 UGM/ha.

Puede verificar la integridad de una copia de este documento mediante la lectura del código QR adjunto o mediante el acceso a la dirección <https://ws050.juntadeandalucia.es/verificarFirma> indicando el código de VERIFICACIÓN

FIRMADO POR

RAQUEL MARIA ESPIN CRESPO

29/01/2025

VERIFICACIÓN

Pk2jmMURSWMFXCU9VKGJRRQ2Q7H5BP3

PÁG. 2056/2713



**RECINTOS PROPUESTOS**

REF.	REFERENCIA SIGPAC	CULTIVO	S/R	USO SIGPAC	Sup. Dec. admisible	Sup. Campo	Sup. Determ.	Sup. Resuelta
-1617849	23-044-027-00459-0001	OLIVAR	R		0,32		0,32	0,32
-1617803	23-044-027-00459-0001	OLIVAR	S		1,22		1,22	1,22
5259421	23-044-027-00076-0001	OLIVAR	R		0,11		0,11	0,11
5259427	23-044-027-00077-0001	OLIVAR	R		0,18		0,18	0,18
5259445	23-044-027-00152-0001	OLIVAR	R		0,12		0,12	0,12
5259460	23-044-027-00153-0001	OLIVAR	R		0,48		0,48	0,48
5259462	23-044-027-00247-0001	OLIVAR	S		0,21		0,21	0,21
5259468	23-044-027-00266-0001	OLIVAR	S		0,56		0,56	0,56
5259469	23-044-027-00305-0001	OLIVAR	R		0,27		0,27	0,27
5259486	23-044-027-00381-0001	OLIVAR	R		1,04		1,04	1,04
5259494	23-044-027-00468-0002	OLIVAR	S		0,51		0,51	0,51
5259495	23-044-028-00071-0001	OLIVAR	S		0,51		0,51	0,51
5259497	23-044-028-00159-0001	OLIVAR	S		0,42		0,42	0,42
5259678	23-044-029-00168-0004	OLIVAR	S		0,31		0,31	0,31
5259680	23-044-028-00224-0001	OLIVAR	S		0,17		0,17	0,17
5259682	23-044-029-00164-0001	OLIVAR	S		0,61		0,61	0,61
5259693	23-044-029-00168-0003	OLIVAR	S		0,65		0,65	0,65
5259698	23-044-032-00080-0001	OLIVAR	S		0,35		0,35	0,35
5259700	23-044-031-00184-0001	OLIVAR	R		0,10		0,10	0,10
5259702	23-044-029-00052-0001	OLIVAR	S		0,12		0,12	0,12
5259710	23-044-028-00290-0001	OLIVAR	S		1,11		1,11	1,11
1700000004722895	23-044-027-00255-0001	OLIVAR	R		0,97		0,97	0,97
1700000004722896	23-044-027-00262-0001	OLIVAR	R		0,29		0,29	0,29
1700000004722897	23-044-031-00015-0002	OLIVAR	S		0,02		0,02	0,02
1700000004722898	23-044-031-00016-0001	OLIVAR	S		0,01		0,01	0,01
1700000004722899	23-044-031-00017-0003	OLIVAR	S		1,95		1,95	1,95
1700000004722900	23-044-031-00099-0001	OLIVAR	R		0,04		0,04	0,04
1700000004722901	23-044-027-00412-0001	OLIVAR	R		0,31		0,31	0,31
1700000004722902	23-044-027-00451-0001	OLIVAR	S		0,03		0,03	0,03
1700000004722904	23-044-028-00256-0001	OLIVAR	S		0,03		0,03	0,03
1700000004722905	23-044-028-00258-0001	OLIVAR	R		0,50		0,50	0,50
1700000004722906	23-044-031-00098-0001	OLIVAR	R		0,22		0,22	0,22
1700000004722907	23-044-027-00459-0006	OLIVAR	S		0,01		0,01	0,01
1700000004872736	23-044-028-00138-0001	OLIVAR	S		0,01		0,01	0,01
1700000004872737	23-044-028-00144-0002	OLIVAR	S		0,13		0,13	0,13
1700000004872738	23-044-028-00145-0001	OLIVAR	S		0,63		0,63	0,63
1700000004872739	23-044-028-00266-0001	OLIVAR	S		0,01		0,01	0,01
1700000004872740	23-044-028-00270-0003	OLIVAR	S		0,02		0,02	0,02
1700000004872741	23-044-028-00271-0002	OLIVAR	S		0,20		0,20	0,20

INCIDENCIAS**INCIDENCIA DESCRIPCIÓN**

- 452 Actividad agraria declarada en un recinto no compatible con el uso PA, PR o PS asignado en SIGPAC para ese recinto.
Recinto:23-044-027-00459-00004 Cultivo:62000 PASTOS PERMANENTES DE 5 O MAS AÑOS-SIN VARIEDAD Secano USO ASIGNADO EN SIGPAC:PR
- 86119 Carga ganadera NO cumple con el valor mínimo de 0,2 UGM/ha.
Recinto:23-044-027-00459-00004 Cultivo:62000 PASTOS PERMANENTES DE 5 O MAS AÑOS-SIN VARIEDAD Secano Carga Ganadera:0
- 86121 Recinto superficie forrajera que no realiza la actividad de producción de pastoreo.
Recinto:23-044-027-00459-00004 Cultivo:62000 PASTOS PERMANENTES DE 5 O MAS AÑOS-SIN VARIEDAD Secano Actividad Agraria del recinto:2
- 86122 Recinto superficie forrajera que realiza la actividad de producción de pastoreo y no declara el o los códigos del Registro de Explotaciones Ganaderas de Andalucía, REGA.

(1) Con incidencias que retienen pago o deniegan el expediente.

(2) Se calcula sobre superficie declarada admisible.

(3) Aplicación del artículo 16 bis del RD 147/2023.

(4) Expediente con algunos recintos de pastos permanentes ubicados en espacios protegidos donde la carga ganadera mínima será 0,1 UGM/ha.

Puede verificar la integridad de una copia de este documento mediante la lectura del código QR adjunto o mediante el acceso a la dirección <https://ws050.juntadeandalucia.es/verificarFirma> indicando el código de VERIFICACIÓN

FIRMADO POR

RAQUEL MARIA ESPIN CRESPO

29/01/2025

VERIFICACIÓN

Pk2jmMURSWMFXCU9VKGJRQ2Q7H5BP3

PÁG. 2057/2713





INCIDENCIAS

INCIDENCIA DESCRIPCIÓN

- 86124 Recinto:23-044-027-00459-00004 Cultivo:62000 PASTOS PERMANENTES DE 5 O MAS AÑOS-SIN VARIEDAD Secano
- 86124 Recinto de forrajera para Cálculo de Carga Ganadera que No pertenece a Explotación.
- Recinto:23-044-027-00459-00004 Cultivo:62000 PASTOS PERMANENTES DE 5 O MAS AÑOS-SIN VARIEDAD Secano

Datos considerados para el Cálculo de la Carga Ganadera del expediente

Superficie determinada para Cálculo Carga Ganadera: 0,00 ha
Carga Ganadera del Expediente: 0,00 ugm/ha

Incidencias de carga ganadera

INCIDENCIA DESCRIPCIÓN

- 452 Actividad agraria declarada en un recinto no compatible con el uso PA, PR o PS asignado en SIGPAC para ese recinto.
 Recinto:23-044-027-00459-00004 Cultivo:62000 PASTOS PERMANENTES DE 5 O MAS AÑOS-SIN VARIEDAD Secano USO ASIGNADO EN SIGPAC:PR
- 86122 Recinto superficie forrajera que realiza la actividad de producción de pastoreo y no declara el o los códigos del Registro de Explotaciones Ganaderas de Andalucía, REGA.
 Recinto:23-044-027-00459-00004 Cultivo:62000 PASTOS PERMANENTES DE 5 O MAS AÑOS-SIN VARIEDAD Secano
- 86124 Recinto de forrajera para Cálculo de Carga Ganadera que No pertenece a Explotación.
 Recinto:23-044-027-00459-00004 Cultivo:62000 PASTOS PERMANENTES DE 5 O MAS AÑOS-SIN VARIEDAD Secano
- 86128 Recinto de Forrajeras que no ha contabilizado para Carga Ganadera por no tener una explotación válida para el cálculo de la Carga Ganadera
 Recinto:23-044-027-00459-00004 Cultivo:62 PASTOS PERMANENTES DE 5 O MAS AÑOS-
- 86132 Recinto superficie forrajera que no realiza la actividad de producción de pastoreo.
 Recinto:23-044-027-00459-00004 Cultivo:62000 PASTOS PERMANENTES DE 5 O MAS AÑOS-SIN VARIEDAD Secano

(1) Con incidencias que retienen pago o deniegan el expediente.

(2) Se calcula sobre superficie declarada admisible.

(3) Aplicación del artículo 16 bis del RD 147/2023.

(4) Expediente con algunos recintos de pastos permanentes ubicados en espacios protegidos donde la carga ganadera mínima será 0,1 UGM/ha.

Puede verificar la integridad de una copia de este documento mediante la lectura del código QR adjunto o mediante el acceso a la dirección <https://ws050.juntadeandalucia.es/verificarFirma> indicando el código de VERIFICACIÓN

FIRMADO POR	RAQUEL MARIA ESPIN CRESPO	29/01/2025	
VERIFICACIÓN	Pk2jmMURSWMFXCU9VKGJRQ2Q7H5BP3	PÁG. 2058/2713	



APELLIDOS Y NOMBRE / RAZÓN SOCIAL JUSTICIA GONZALEZ JESUS CARLOS
NIF ****8943*
EXPEDIENTE 1204171
RESOLUCIÓN CONCESIÓN DE LA AYUDA

DATOS DE MANTENIMIENTO UNIDADES

GRUPO DE PAGO ZONAS DE MONTAÑA
Sup. Dec. Admisible 6,70
Sup. Resuelta 6,70
Sobredecl. 0,00
% Sobredecl. 0,00

RESUMEN DE PAGOS

IMPORTE (Euros)
RESUELTO 623,10
FEADER 529,64
MAPA 61,13
CAPADR 32,33
Pago realizado

APLICACIÓN DE REDUCCIONES Y PENALIZACIONES (%)

Criterios de subvencionabilidad (1) 0,00
Presentación tardía 0,00
Omisión declaración 0,00
Condicionalidad 0,00

IMPORTE (Euros)

Calculado(2) 623,10 €
Reducción 0,00 €
Penalización 0,00 €
Reducción Penalización (3) 0,00 €
Penalización adicional 0,00 €
Resuelto 623,10 €
FEADER 529,64 €
MAPA 61,13 €
CAPADR 32,33 €
Importe Unitario: 93,00 €
Nuevo Importe Unitario: 93,00 €

RECINTOS PROPUESTOS

REF.	REFERENCIA SIGPAC	CULTIVO	S/R	USO SIGPAC	Sup. Dec. admisible	Sup. Campo	Sup. Determ.	Sup. Resuelta
170000006382188	23-015-004-00336-0003	OLIVAR	S		4,22		4,22	4,22
170000006382189	23-044-009-00329-0001	AVENA	S		0,98		0,98	0,98
170000006382191	23-044-009-00338-0001	ALMENDROS	S		0,31		0,31	0,31
170000006382192	23-044-009-00340-0001	ALMENDROS	S		0,11		0,11	0,11
170000006382193	23-044-009-00337-0001	ALMENDROS	S		0,30		0,30	0,30
170000006382194	23-044-009-00341-0001	ALMENDROS	S		0,78		0,78	0,78

(1) Con incidencias que retienen pago o deniegan el expediente.

(2) Se calcula sobre superficie declarada admisible.

(3) Aplicación del artículo 16 bis del RD 147/2023.

(4) Expediente con algunos recintos de pastos permanentes ubicados en espacios protegidos donde la carga ganadera mínima será 0,1 UGM/ha.

Puede verificar la integridad de una copia de este documento mediante la lectura del código QR adjunto o mediante el acceso a la dirección <https://ws050.juntadeandalucia.es/verificarFirma> indicando el código de VERIFICACIÓN

FIRMADO POR	RAQUEL MARIA ESPIN CRESPO	29/01/2025
VERIFICACIÓN	Pk2jmMURSWMFXCU9VKGJQRQ2Q7H5BP3	PÁG. 2059/2713





INCIDENCIAS

INCIDENCIA DESCRIPCIÓN

- 3790 Recinto declarado inactivo
 - Recinto:23-044-032-00055-00002 Cultivo: -
 - Recinto:23-044-032-00055-00014 Cultivo: -
 - Recinto:23-044-032-00055-00027 Cultivo: -
 - Recinto:23-044-032-00055-00028 Cultivo: -

- 3972 Recinto ficticio del que forma parte un recinto real cuyo identificativo presenta errores en las Declaraciones de pastos.
 - Recinto:23-018-900-99000-99001 Cultivo: -

- 86119 Carga ganadera NO cumple con el valor mínimo de 0,2 UGM/ha.
 - Recinto:23-017-053-00011-00001 Cultivo:62000 PASTOS PERMANENTES DE 5 O MAS AÑOS-SIN VARIEDAD Secano Carga Ganadera:0,05
 - Recinto:23-017-053-00012-00001 Cultivo:62000 PASTOS PERMANENTES DE 5 O MAS AÑOS-SIN VARIEDAD Secano Carga Ganadera:0,05
 - Recinto:23-017-053-00015-00001 Cultivo:62000 PASTOS PERMANENTES DE 5 O MAS AÑOS-SIN VARIEDAD Secano Carga Ganadera:0,05
 - Recinto:23-017-053-00015-00005 Cultivo:62000 PASTOS PERMANENTES DE 5 O MAS AÑOS-SIN VARIEDAD Secano Carga Ganadera:0,05
 - Recinto:23-017-053-00016-00001 Cultivo:62000 PASTOS PERMANENTES DE 5 O MAS AÑOS-SIN VARIEDAD Secano Carga Ganadera:0,05
 - Recinto:23-017-053-00017-00001 Cultivo:62000 PASTOS PERMANENTES DE 5 O MAS AÑOS-SIN VARIEDAD Secano Carga Ganadera:0,05
 - Recinto:23-017-053-00017-00002 Cultivo:62000 PASTOS PERMANENTES DE 5 O MAS AÑOS-SIN VARIEDAD Secano Carga Ganadera:0,05
 - Recinto:23-017-054-00078-00002 Cultivo:62000 PASTOS PERMANENTES DE 5 O MAS AÑOS-SIN VARIEDAD Secano Carga Ganadera:0,05
 - Recinto:23-017-054-00078-00009 Cultivo:62000 PASTOS PERMANENTES DE 5 O MAS AÑOS-SIN VARIEDAD Secano Carga Ganadera:0,05
 - Recinto:23-017-054-00078-00011 Cultivo:62000 PASTOS PERMANENTES DE 5 O MAS AÑOS-SIN VARIEDAD Secano Carga Ganadera:0,05
 - Recinto:23-017-054-00084-00001 Cultivo:62000 PASTOS PERMANENTES DE 5 O MAS AÑOS-SIN VARIEDAD Secano Carga Ganadera:0,05
 - Recinto:23-017-054-00084-00002 Cultivo:62000 PASTOS PERMANENTES DE 5 O MAS AÑOS-SIN VARIEDAD Secano Carga Ganadera:0,05
 - Recinto:23-044-009-00327-00001 Cultivo:63000 PASTOS DE MENOS DE 5 AÑOS-SIN VARIEDAD Secano Carga Ganadera:0,05
 - Recinto:23-044-032-00051-00003 Cultivo:62000 PASTOS PERMANENTES DE 5 O MAS AÑOS-SIN VARIEDAD Secano Carga Ganadera:0,05
 - Recinto:23-044-032-00051-00013 Cultivo:62000 PASTOS PERMANENTES DE 5 O MAS AÑOS-SIN VARIEDAD Secano Carga Ganadera:0,05
 - Recinto:23-044-032-00052-00003 Cultivo:62000 PASTOS PERMANENTES DE 5 O MAS AÑOS-SIN VARIEDAD Secano Carga Ganadera:0,05
 - Recinto:23-044-032-00055-00002 Cultivo:62000 PASTOS PERMANENTES DE 5 O MAS AÑOS-SIN VARIEDAD Secano Carga Ganadera:0,05
 - Recinto:23-044-032-00055-00014 Cultivo:62000 PASTOS PERMANENTES DE 5 O MAS AÑOS-SIN VARIEDAD Secano Carga Ganadera:0,05
 - Recinto:23-044-032-00055-00027 Cultivo:62000 PASTOS PERMANENTES DE 5 O MAS AÑOS-SIN VARIEDAD Secano Carga Ganadera:0,05
 - Recinto:23-044-032-00055-00028 Cultivo:62000 PASTOS PERMANENTES DE 5 O MAS AÑOS-SIN VARIEDAD Secano Carga Ganadera:0,05
 - Recinto:23-044-032-00063-00002 Cultivo:62000 PASTOS PERMANENTES DE 5 O MAS AÑOS-SIN VARIEDAD Secano Carga Ganadera:0,05
 - Recinto:23-044-032-00063-00003 Cultivo:62000 PASTOS PERMANENTES DE 5 O MAS AÑOS-SIN VARIEDAD Secano Carga Ganadera:0,05
 - Recinto:23-044-032-00064-00009 Cultivo:62000 PASTOS PERMANENTES DE 5 O MAS AÑOS-SIN VARIEDAD Secano Carga Ganadera:0,05

- 86120 Para explotaciones de pastos permanentes ubicadas en espacios protegidos la carga ganadera mínima será 0,1 UGM/ha.
 - Recinto:23-018-900-99000-99001 Cultivo:62000 PASTOS PERMANENTES DE 5 O MAS AÑOS-SIN VARIEDAD Secano Carga Ganadera:0,05
 - Recinto:23-044-025-00001-00010 Cultivo:62000 PASTOS PERMANENTES DE 5 O MAS AÑOS-SIN VARIEDAD Secano Carga Ganadera:0,05
 - Recinto:23-044-025-00001-00021 Cultivo:62000 PASTOS PERMANENTES DE 5 O MAS AÑOS-SIN VARIEDAD Secano Carga Ganadera:0,05

- 86122 Recinto superficie forrajera que realiza la actividad de producción de pastoreo y no declara el o los códigos del Registro de Explotaciones Ganaderas de Andalucía, REGA.
 - Recinto:23-044-009-00327-00001 Cultivo:63000 PASTOS DE MENOS DE 5 AÑOS-SIN VARIEDAD Secano

(1) Con incidencias que retienen pago o deniegan el expediente.
 (2) Se calcula sobre superficie declarada admisible.
 (3) Aplicación del artículo 16 bis del RD 147/2023.
 (4) Expediente con algunos recintos de pastos permanentes ubicados en espacios protegidos donde la carga ganadera mínima será 0,1 UGM/ha.

Puede verificar la integridad de una copia de este documento mediante la lectura del código QR adjunto o mediante el acceso a la dirección <https://ws050.juntadeandalucia.es/verificarFirma> indicando el código de VERIFICACIÓN

FIRMADO POR	RAQUEL MARIA ESPIN CRESPO	29/01/2025
VERIFICACIÓN	Pk2jmMURSWMFXC9VKGJRQ2Q7H5BP3	PÁG. 2060/2713



**INCIDENCIAS****INCIDENCIA DESCRIPCIÓN**

- 86124 Recinto de forrajera para Cálculo de Carga Ganadera que No pertenece a Explotación.
Recinto:23-044-009-00327-00001 Cultivo:63000 PASTOS DE MENOS DE 5 AÑOS-SIN VARIEDAD Secano
- 86126 Recinto de forrajera para Cálculo de Carga Ganadera que No pertenece a Explotación con UGM válida.
Recinto:23-018-900-99000-99001 Cultivo:62000 PASTOS PERMANENTES DE 5 O MAS AÑOS-SIN VARIEDAD Secano
Explotacion:ES230180000520

Datos considerados para el Cálculo de la Carga Ganadera del expediente

Superficie determinada para Cálculo Carga Ganadera: 1.011,12 ha

Carga Ganadera del Expediente: 0,05 ugm/ha (4)

Explotación	Especie	Ugm Calculada para CG
ES230440000518	OVINA	46,41

Recintos Determinados para el Cálculo de Garga Ganadera

REF.	REFERENCIA SIGPAC	CULTIVO	DESCRIPCIÓN CULTIVO	S/R	SUP. RESUELTA (ha)
5096539	23-044-025-00001-00010	62000	PASTOS PERMANENTES DE 5 O MAS AÑOS-SIN VARIEDAD	S	672,97
5096540	23-044-025-00001-00021	62000	PASTOS PERMANENTES DE 5 O MAS AÑOS-SIN VARIEDAD	S	82,36
6955732	23-017-053-00015-00001	62000	PASTOS PERMANENTES DE 5 O MAS AÑOS-SIN VARIEDAD	S	7,36
6955733	23-017-053-00015-00005	62000	PASTOS PERMANENTES DE 5 O MAS AÑOS-SIN VARIEDAD	S	3,52
6955736	23-017-053-00012-00001	62000	PASTOS PERMANENTES DE 5 O MAS AÑOS-SIN VARIEDAD	S	2,22
6955738	23-017-054-00084-00001	62000	PASTOS PERMANENTES DE 5 O MAS AÑOS-SIN VARIEDAD	S	8,39
6955739	23-017-054-00084-00002	62000	PASTOS PERMANENTES DE 5 O MAS AÑOS-SIN VARIEDAD	S	3,44
6955741	23-017-053-00017-00001	62000	PASTOS PERMANENTES DE 5 O MAS AÑOS-SIN VARIEDAD	S	0,51
6955742	23-017-053-00017-00002	62000	PASTOS PERMANENTES DE 5 O MAS AÑOS-SIN VARIEDAD	S	11,84
6955745	23-017-053-00011-00001	62000	PASTOS PERMANENTES DE 5 O MAS AÑOS-SIN VARIEDAD	S	58,76
6955750	23-017-054-00078-00002	62000	PASTOS PERMANENTES DE 5 O MAS AÑOS-SIN VARIEDAD	S	34,02
6955751	23-017-054-00078-00009	62000	PASTOS PERMANENTES DE 5 O MAS AÑOS-SIN VARIEDAD	S	37,18
6955752	23-017-054-00078-00011	62000	PASTOS PERMANENTES DE 5 O MAS AÑOS-SIN VARIEDAD	S	2,21
6955755	23-017-053-00016-00001	62000	PASTOS PERMANENTES DE 5 O MAS AÑOS-SIN VARIEDAD	S	10,92
6955758	23-044-032-00063-00002	62000	PASTOS PERMANENTES DE 5 O MAS AÑOS-SIN VARIEDAD	S	0,57
6955759	23-044-032-00063-00003	62000	PASTOS PERMANENTES DE 5 O MAS AÑOS-SIN VARIEDAD	S	6,36
6955769	23-044-032-00064-00009	62000	PASTOS PERMANENTES DE 5 O MAS AÑOS-SIN VARIEDAD	S	30,44
6955773	23-044-032-00051-00003	62000	PASTOS PERMANENTES DE 5 O MAS AÑOS-SIN VARIEDAD	S	1,45
6955780	23-044-032-00051-00013	62000	PASTOS PERMANENTES DE 5 O MAS AÑOS-SIN VARIEDAD	S	35,52
6955786	23-044-032-00055-00002	62000	PASTOS PERMANENTES DE 5 O MAS AÑOS-SIN VARIEDAD	S	0,00
6955788	23-044-032-00055-00014	62000	PASTOS PERMANENTES DE 5 O MAS AÑOS-SIN VARIEDAD	S	0,00
6955793	23-044-032-00055-00027	62000	PASTOS PERMANENTES DE 5 O MAS AÑOS-SIN VARIEDAD	S	0,00
6955794	23-044-032-00055-00028	62000	PASTOS PERMANENTES DE 5 O MAS AÑOS-SIN VARIEDAD	S	0,00
6955798	23-044-032-00052-00003	62000	PASTOS PERMANENTES DE 5 O MAS AÑOS-SIN VARIEDAD	S	1,08

(1) Con incidencias que retienen pago o deniegan el expediente.

(2) Se calcula sobre superficie declarada admisible.

(3) Aplicación del artículo 16 bis del RD 147/2023.

(4) Expediente con algunos recintos de pastos permanentes ubicados en espacios protegidos donde la carga ganadera mínima será 0,1 UGM/ha.

Puede verificar la integridad de una copia de este documento mediante la lectura del código QR adjunto o mediante el acceso a la dirección <https://ws050.juntadeandalucia.es/verificarFirma> indicando el código de VERIFICACIÓN

FIRMADO POR

RAQUEL MARIA ESPIN CRESPO

29/01/2025

VERIFICACIÓN

Pk2jmMURSWMFXCU9VKGJRQ2Q7H5BP3

PÁG. 2061/2713





Incidencias de carga ganadera

INCIDENCIA DESCRIPCIÓN

3790	Recinto declarado inactivo Recinto:23-044-032-00055-00002 Cultivo: - Recinto:23-044-032-00055-00014 Cultivo: - Recinto:23-044-032-00055-00027 Cultivo: - Recinto:23-044-032-00055-00028 Cultivo: -
86122	Recinto superficie forrajera que realiza la actividad de producción de pastoreo y no declara el o los códigos del Registro de Explotaciones Ganaderas de Andalucía, REGA. Recinto:23-044-009-00327-00001 Cultivo:63000 PASTOS DE MENOS DE 5 AÑOS-SIN VARIEDAD Secano
86124	Recinto de forrajera para Cálculo de Carga Ganadera que No pertenece a Explotación. Recinto:23-044-009-00327-00001 Cultivo:63000 PASTOS DE MENOS DE 5 AÑOS-SIN VARIEDAD Secano
86126	Recinto de forrajera para Cálculo de Carga Ganadera que No pertenece a Explotación con UGM válida. Recinto:23-018-900-99000-99001 Cultivo:62000 PASTOS PERMANENTES DE 5 O MAS AÑOS-SIN VARIEDAD Secano Explotacion:ES230180000520
86128	Recinto de Forrajeras que no ha contabilizado para Carga Ganadera por no tener una explotación válida para el cálculo de la Carga Ganadera Recinto:23-018-900-99000-99001 Cultivo:62 PASTOS PERMANENTES DE 5 O MAS AÑOS- Recinto:23-044-009-00327-00001 Cultivo:63 PASTOS DE MENOS DE 5 AÑOS-

(1) Con incidencias que retienen pago o deniegan el expediente.

(2) Se calcula sobre superficie declarada admisible.

(3) Aplicación del artículo 16 bis del RD 147/2023.

(4) Expediente con algunos recintos de pastos permanentes ubicados en espacios protegidos donde la carga ganadera mínima será 0,1 UGM/ha.

Puede verificar la integridad de una copia de este documento mediante la lectura del código QR adjunto o mediante el acceso a la dirección <https://ws050.juntadeandalucia.es/verificarFirma> indicando el código de VERIFICACIÓN

FIRMADO POR

RAQUEL MARIA ESPIN CRESPO

29/01/2025

VERIFICACIÓN

Pk2jmMURSWMFxcU9VKGJRQ2Q7H5BP3

PÁG. 2062/2713



**APELLIDOS Y NOMBRE / RAZÓN SOCIAL**

LARA MORENO FRANCISCA DOLORES

NIF

****4110*

EXPEDIENTE

1143654

RESOLUCIÓN

CONCESIÓN DE LA AYUDA

DATOS DE MANTENIMIENTO UNIDADES

GRUPO DE PAGO	Sup. Dec. Admisible	Sup. Resuelta	Sobredecl.	% Sobredecl.
ZONAS DE MONTAÑA	213,42	213,42	0,00	0,00

RESUMEN DE PAGOS

	IMPORTE (Euros)			
	RESUELTO	FEADER	MAPA	CAPADR
Pago realizado	2.046,00	1.739,10	200,71	106,19

APLICACIÓN DE REDUCCIONES Y PENALIZACIONES (%)

Criterios de subvencionabilidad (1)	Presentación tardía	Omisión declaración	Condicionabilidad
0,00	0,00	0,00	0,00

IMPORTE (Euros)

Calculado(2)	Reducción	Penalización	Reducción Penalización (3)	Penalización adicional	Resuelto	FEADER	MAPA	CAPADR
2.046,00 €	0,00 €	0,00 €	0,00 €	0,00 €	2.046,00 €	1.739,10 €	200,71 €	106,19 €
Importe Unitario:	93,00 €	Nuevo Importe Unitario:	9,59 €					

(1) Con incidencias que retienen pago o deniegan el expediente.

(2) Se calcula sobre superficie declarada admisible.

(3) Aplicación del artículo 16 bis del RD 147/2023.

(4) Expediente con algunos recintos de pastos permanentes ubicados en espacios protegidos donde la carga ganadera mínima será 0,1 UGM/ha.

Puede verificar la integridad de una copia de este documento mediante la lectura del código QR adjunto o mediante el acceso a la dirección <https://ws050.juntadeandalucia.es/verificarFirma> indicando el código de VERIFICACIÓN

FIRMADO POR

RAQUEL MARIA ESPIN CRESPO

29/01/2025

VERIFICACIÓN

Pk2jmMURSWMFXCU9VKGJRQ2Q7H5BP3

PÁG. 2063/2713



**RECINTOS PROPUESTOS**

REF.	REFERENCIA SIGPAC	CULTIVO	S/R	USO SIGPAC	Sup. Dec. admisible	Sup. Campo	Sup. Determ.	Sup. Resuelta
-1542296	23-044-030-00041-0013	OLIVAR	S		7,56		7,56	7,56
-1542295	23-044-029-00218-0006	OLIVAR	S		0,61		0,61	0,61
-1542294	23-044-029-00218-0006	OLIVAR	S		0,02		0,02	0,02
-1024491	23-044-032-00086-0037	OLIVAR	S		0,01		0,01	0,01
-1024488	23-044-032-00086-0013	OLIVAR	S		0,01		0,01	0,01
-1024005	23-044-030-00001-0003	BARBECHO TRADICIONAL	S		5,16		5,16	5,16
-1023979	23-044-032-00143-0006	BARBECHO TRADICIONAL	S		0,03		0,03	0,03
-725273	23-044-030-00001-0003	BARBECHO TRADICIONAL	S		17,86		17,86	17,86
-725258	23-044-030-00041-0013	OLIVAR	S		17,98		17,98	17,98
-725257	23-044-029-00218-0023	OLIVAR	S		0,66		0,66	0,66
-492025	23-044-030-00001-0003	BARBECHO TRADICIONAL	S		9,92		9,92	9,92
-170669	23-044-029-00218-0011	BARBECHO TRADICIONAL	S		2,31		2,31	2,31
-170657	23-044-030-00041-0007	BARBECHO TRADICIONAL	S		2,75		2,75	2,75
4210842	23-044-029-00218-0022	BARBECHO TRADICIONAL	S		0,50		0,50	0,50
170000005871952	23-044-030-00036-0001	OLIVAR	S		10,83		10,83	10,83
170000005871953	23-044-032-00159-0001	OLIVAR	S		2,20		2,20	2,20
170000005875610	23-044-029-00189-0005	OLIVAR	S		7,32		7,32	7,32
170000005875611	23-044-029-00218-0006	OLIVAR	S		12,20		12,20	12,20
170000005875615	23-044-030-00034-0001	BARBECHO TRADICIONAL	S		16,56		16,56	16,56
170000005875616	23-044-032-00135-0005	BARBECHO TRADICIONAL	S		1,88		1,88	1,88
170000005875617	23-044-029-00189-0006	BARBECHO TRADICIONAL	S		3,58		3,58	3,58
170000005875620	23-044-032-00087-0003	OLIVAR	S		3,41		3,41	3,41
170000005875621	23-044-032-00087-0008	OLIVAR	S		0,50		0,50	0,50
170000005875622	23-044-032-00112-0001	OLIVAR	S		0,65		0,65	0,65
170000005875623	23-044-032-00112-0002	OLIVAR	S		0,92		0,92	0,92
170000005875624	23-044-032-00086-0013	OLIVAR	S		13,84		13,84	13,84
170000005875625	23-044-032-00086-0018	OLIVAR	S		9,84		9,84	9,84
170000005875626	23-044-032-00086-0020	OLIVAR	S		0,77		0,77	0,77
170000005875627	23-044-032-00086-0032	OLIVAR	S		0,01		0,01	0,01
170000005875628	23-044-030-00041-0012	OLIVAR	S		4,43		4,43	4,43
170000005875629	23-044-032-00065-0003	OLIVAR	S		0,06		0,06	0,06
170000005875630	23-044-032-00086-0012	OLIVAR	S		2,39		2,39	2,39
170000005875631	23-044-032-00086-0011	OLIVAR	S		0,16		0,16	0,16
170000005875632	23-044-032-00126-0001	OLIVAR	S		1,77		1,77	1,77
170000005875633	23-044-032-00124-0002	OLIVAR	S		2,55		2,55	2,55
170000005875634	23-044-032-00113-0001	OLIVAR	S		0,97		0,97	0,97
170000005875635	23-044-030-00001-0004	OLIVAR	S		25,64		25,64	25,64
170000005875636	23-044-029-00190-0003	OLIVAR	S		6,92		6,92	6,92
170000005875637	23-044-032-09034-0004	OLIVAR	S		0,05		0,05	0,05
170000005875638	23-044-032-00133-0001	OLIVAR	S		0,12		0,12	0,12
170000005875639	23-044-032-00135-0001	OLIVAR	S		7,69		7,69	7,69
170000005875640	23-044-032-00112-0004	OLIVAR	S		3,98		3,98	3,98
170000005875641	23-044-032-00143-0004	BARBECHO TRADICIONAL	S		0,09		0,09	0,09
170000005875643	23-044-032-00113-0003	OLIVAR	S		2,75		2,75	2,75
170000005875644	23-044-032-00124-0001	OLIVAR	S		1,21		1,21	1,21
170000005875645	23-044-032-00125-0001	OLIVAR	S		1,58		1,58	1,58
170000005875646	23-044-032-00126-0003	OLIVAR	S		1,10		1,10	1,10
170000005875647	23-044-032-00159-0002	BARBECHO TRADICIONAL	S		0,07		0,07	0,07

INCIDENCIAS**INCIDENCIA DESCRIPCIÓN**

452 Actividad agraria declarada en un recinto no compatible con el uso PA, PR o PS asignado en SIGPAC para ese recinto.

(1) Con incidencias que retienen pago o deniegan el expediente.

(2) Se calcula sobre superficie declarada admisible.

(3) Aplicación del artículo 16 bis del RD 147/2023.

(4) Expediente con algunos recintos de pastos permanentes ubicados en espacios protegidos donde la carga ganadera mínima será 0,1 UGM/ha.

Puede verificar la integridad de una copia de este documento mediante la lectura del código QR adjunto o mediante el acceso a la dirección <https://ws050.juntadeandalucia.es/verificarFirma> indicando el código de VERIFICACIÓN

FIRMADO POR

RAQUEL MARIA ESPIN CRESPO

29/01/2025

VERIFICACIÓN

Pk2jmMURSWMFXCU9VKGJQRQ2Q7H5BP3

PÁG. 2064/2713



**INCIDENCIAS****INCIDENCIA DESCRIPCIÓN**

	Recinto:23-044-029-00218-00027 Cultivo:62000 PASTOS PERMANENTES DE 5 O MAS AÑOS-SIN VARIEDAD Secano USO ASIGNADO EN SIGPAC:PR
	Recinto:23-044-032-00086-00016 Cultivo:62000 PASTOS PERMANENTES DE 5 O MAS AÑOS-SIN VARIEDAD Secano USO ASIGNADO EN SIGPAC:PR
	Recinto:23-044-032-00086-00024 Cultivo:62000 PASTOS PERMANENTES DE 5 O MAS AÑOS-SIN VARIEDAD Secano USO ASIGNADO EN SIGPAC:PR
	Recinto:23-044-032-00086-00030 Cultivo:62000 PASTOS PERMANENTES DE 5 O MAS AÑOS-SIN VARIEDAD Secano USO ASIGNADO EN SIGPAC:PR
	Recinto:23-044-032-00086-00035 Cultivo:62000 PASTOS PERMANENTES DE 5 O MAS AÑOS-SIN VARIEDAD Secano USO ASIGNADO EN SIGPAC:PR
	Recinto:23-044-032-00086-00036 Cultivo:62000 PASTOS PERMANENTES DE 5 O MAS AÑOS-SIN VARIEDAD Secano USO ASIGNADO EN SIGPAC:PR
	Recinto:23-044-032-00112-00008 Cultivo:62000 PASTOS PERMANENTES DE 5 O MAS AÑOS-SIN VARIEDAD Secano USO ASIGNADO EN SIGPAC:PA
3795	Recinto declarado con una situación de riesgo de abandono. Recinto:23-044-029-00189-00006 Cultivo: - Recinto:23-044-029-00218-00022 Cultivo: - Recinto:23-044-032-00135-00005 Cultivo: - Recinto:23-044-032-00143-00004 Cultivo: - Recinto:23-044-032-00143-00006 Cultivo: - Recinto:23-044-032-00159-00002 Cultivo: -
86119	Carga ganadera NO cumple con el valor mínimo de 0,2 UGM/ha. Recinto:23-044-029-00218-00027 Cultivo:62000 PASTOS PERMANENTES DE 5 O MAS AÑOS-SIN VARIEDAD Secano Carga Ganadera:0 Recinto:23-044-032-00086-00016 Cultivo:62000 PASTOS PERMANENTES DE 5 O MAS AÑOS-SIN VARIEDAD Secano Carga Ganadera:0 Recinto:23-044-032-00086-00024 Cultivo:62000 PASTOS PERMANENTES DE 5 O MAS AÑOS-SIN VARIEDAD Secano Carga Ganadera:0 Recinto:23-044-032-00086-00030 Cultivo:62000 PASTOS PERMANENTES DE 5 O MAS AÑOS-SIN VARIEDAD Secano Carga Ganadera:0 Recinto:23-044-032-00086-00035 Cultivo:62000 PASTOS PERMANENTES DE 5 O MAS AÑOS-SIN VARIEDAD Secano Carga Ganadera:0 Recinto:23-044-032-00086-00036 Cultivo:62000 PASTOS PERMANENTES DE 5 O MAS AÑOS-SIN VARIEDAD Secano Carga Ganadera:0 Recinto:23-044-032-00112-00008 Cultivo:62000 PASTOS PERMANENTES DE 5 O MAS AÑOS-SIN VARIEDAD Secano Carga Ganadera:0
86121	Recinto superficie forrajera que no realiza la actividad de producción de pastoreo. Recinto:23-044-029-00218-00027 Cultivo:62000 PASTOS PERMANENTES DE 5 O MAS AÑOS-SIN VARIEDAD Secano Actividad Agraria del recinto:2 Recinto:23-044-032-00086-00016 Cultivo:62000 PASTOS PERMANENTES DE 5 O MAS AÑOS-SIN VARIEDAD Secano Actividad Agraria del recinto:2 Recinto:23-044-032-00086-00024 Cultivo:62000 PASTOS PERMANENTES DE 5 O MAS AÑOS-SIN VARIEDAD Secano Actividad Agraria del recinto:2 Recinto:23-044-032-00086-00030 Cultivo:62000 PASTOS PERMANENTES DE 5 O MAS AÑOS-SIN VARIEDAD Secano Actividad Agraria del recinto:2 Recinto:23-044-032-00086-00035 Cultivo:62000 PASTOS PERMANENTES DE 5 O MAS AÑOS-SIN VARIEDAD Secano Actividad Agraria del recinto:2 Recinto:23-044-032-00086-00036 Cultivo:62000 PASTOS PERMANENTES DE 5 O MAS AÑOS-SIN VARIEDAD Secano Actividad Agraria del recinto:2 Recinto:23-044-032-00112-00008 Cultivo:62000 PASTOS PERMANENTES DE 5 O MAS AÑOS-SIN VARIEDAD Secano Actividad Agraria del recinto:2
86122	Recinto superficie forrajera que realiza la actividad de producción de pastoreo y no declara el o los códigos del Registro de Explotaciones Ganaderas de Andalucía, REGA. Recinto:23-044-029-00218-00027 Cultivo:62000 PASTOS PERMANENTES DE 5 O MAS AÑOS-SIN VARIEDAD Secano Recinto:23-044-032-00086-00016 Cultivo:62000 PASTOS PERMANENTES DE 5 O MAS AÑOS-SIN VARIEDAD Secano Recinto:23-044-032-00086-00024 Cultivo:62000 PASTOS PERMANENTES DE 5 O MAS AÑOS-SIN VARIEDAD Secano Recinto:23-044-032-00086-00030 Cultivo:62000 PASTOS PERMANENTES DE 5 O MAS AÑOS-SIN VARIEDAD Secano Recinto:23-044-032-00086-00035 Cultivo:62000 PASTOS PERMANENTES DE 5 O MAS AÑOS-SIN VARIEDAD Secano Recinto:23-044-032-00086-00036 Cultivo:62000 PASTOS PERMANENTES DE 5 O MAS AÑOS-SIN VARIEDAD Secano Recinto:23-044-032-00112-00008 Cultivo:62000 PASTOS PERMANENTES DE 5 O MAS AÑOS-SIN VARIEDAD Secano
86124	Recinto de forrajera para Cálculo de Carga Ganadera que No pertenece a Explotación. Recinto:23-044-029-00218-00027 Cultivo:62000 PASTOS PERMANENTES DE 5 O MAS AÑOS-SIN VARIEDAD Secano

(1) Con incidencias que retienen pago o deniegan el expediente.

(2) Se calcula sobre superficie declarada admisible.

(3) Aplicación del artículo 16 bis del RD 147/2023.

(4) Expediente con algunos recintos de pastos permanentes ubicados en espacios protegidos donde la carga ganadera mínima será 0,1 UGM/ha.

Puede verificar la integridad de una copia de este documento mediante la lectura del código QR adjunto o mediante el acceso a la dirección <https://ws050.juntadeandalucia.es/verificarFirma> indicando el código de VERIFICACIÓN

FIRMADO POR

RAQUEL MARIA ESPIN CRESPO

29/01/2025

VERIFICACIÓN

Pk2jmMURSWMFXCU9VKGJQRQ2Q7H5BP3

PÁG. 2065/2713





INCIDENCIAS

INCIDENCIA DESCRIPCIÓN

- Recinto:23-044-032-00086-00016 Cultivo:62000 PASTOS PERMANENTES DE 5 O MAS AÑOS-SIN VARIEDAD Secano
- Recinto:23-044-032-00086-00024 Cultivo:62000 PASTOS PERMANENTES DE 5 O MAS AÑOS-SIN VARIEDAD Secano
- Recinto:23-044-032-00086-00030 Cultivo:62000 PASTOS PERMANENTES DE 5 O MAS AÑOS-SIN VARIEDAD Secano
- Recinto:23-044-032-00086-00035 Cultivo:62000 PASTOS PERMANENTES DE 5 O MAS AÑOS-SIN VARIEDAD Secano
- Recinto:23-044-032-00086-00036 Cultivo:62000 PASTOS PERMANENTES DE 5 O MAS AÑOS-SIN VARIEDAD Secano
- Recinto:23-044-032-00112-00008 Cultivo:62000 PASTOS PERMANENTES DE 5 O MAS AÑOS-SIN VARIEDAD Secano

Datos considerados para el Cálculo de la Carga Ganadera del expediente

Superficie determinada para Cálculo Carga Ganadera: 0,00 ha
Carga Ganadera del Expediente: 0,00 ugm/ha

Incidencias de carga ganadera

INCIDENCIA DESCRIPCIÓN

- 452 Actividad agraria declarada en un recinto no compatible con el uso PA, PR o PS asignado en SIGPAC para ese recinto.
 Recinto:23-044-032-00086-00036 Cultivo:62000 PASTOS PERMANENTES DE 5 O MAS AÑOS-SIN VARIEDAD Secano USO ASIGNADO EN SIGPAC:PR
 Recinto:23-044-032-00112-00008 Cultivo:62000 PASTOS PERMANENTES DE 5 O MAS AÑOS-SIN VARIEDAD Secano USO ASIGNADO EN SIGPAC:PA
 Recinto:23-044-032-00086-00035 Cultivo:62000 PASTOS PERMANENTES DE 5 O MAS AÑOS-SIN VARIEDAD Secano USO ASIGNADO EN SIGPAC:PR
 Recinto:23-044-029-00218-00027 Cultivo:62000 PASTOS PERMANENTES DE 5 O MAS AÑOS-SIN VARIEDAD Secano USO ASIGNADO EN SIGPAC:PR
 Recinto:23-044-032-00086-00024 Cultivo:62000 PASTOS PERMANENTES DE 5 O MAS AÑOS-SIN VARIEDAD Secano USO ASIGNADO EN SIGPAC:PR
 Recinto:23-044-032-00086-00016 Cultivo:62000 PASTOS PERMANENTES DE 5 O MAS AÑOS-SIN VARIEDAD Secano USO ASIGNADO EN SIGPAC:PR
 Recinto:23-044-032-00086-00030 Cultivo:62000 PASTOS PERMANENTES DE 5 O MAS AÑOS-SIN VARIEDAD Secano USO ASIGNADO EN SIGPAC:PR
- 3795 Recinto declarado con una situación de riesgo de abandono.
 Recinto:23-044-032-00143-00006 Cultivo: -
 Recinto:23-044-029-00218-00022 Cultivo: -
 Recinto:23-044-032-00135-00005 Cultivo: -
 Recinto:23-044-029-00189-00006 Cultivo: -
 Recinto:23-044-032-00143-00004 Cultivo: -
 Recinto:23-044-032-00159-00002 Cultivo: -
- 86122 Recinto superficie forrajera que realiza la actividad de producción de pastoreo y no declara el o los códigos del Registro de Explotaciones Ganaderas de Andalucía, REGA.
 Recinto:23-044-032-00086-00036 Cultivo:62000 PASTOS PERMANENTES DE 5 O MAS AÑOS-SIN VARIEDAD Secano
 Recinto:23-044-032-00112-00008 Cultivo:62000 PASTOS PERMANENTES DE 5 O MAS AÑOS-SIN VARIEDAD Secano
 Recinto:23-044-032-00086-00035 Cultivo:62000 PASTOS PERMANENTES DE 5 O MAS AÑOS-SIN VARIEDAD Secano
 Recinto:23-044-029-00218-00027 Cultivo:62000 PASTOS PERMANENTES DE 5 O MAS AÑOS-SIN VARIEDAD Secano
 Recinto:23-044-032-00086-00024 Cultivo:62000 PASTOS PERMANENTES DE 5 O MAS AÑOS-SIN VARIEDAD Secano
 Recinto:23-044-032-00086-00016 Cultivo:62000 PASTOS PERMANENTES DE 5 O MAS AÑOS-SIN VARIEDAD Secano
 Recinto:23-044-032-00086-00030 Cultivo:62000 PASTOS PERMANENTES DE 5 O MAS AÑOS-SIN VARIEDAD Secano
- 86124 Recinto de forrajera para Cálculo de Carga Ganadera que No pertenece a Explotación.
 Recinto:23-044-032-00086-00036 Cultivo:62000 PASTOS PERMANENTES DE 5 O MAS AÑOS-SIN VARIEDAD Secano
 Recinto:23-044-032-00112-00008 Cultivo:62000 PASTOS PERMANENTES DE 5 O MAS AÑOS-SIN VARIEDAD Secano
 Recinto:23-044-032-00086-00035 Cultivo:62000 PASTOS PERMANENTES DE 5 O MAS AÑOS-SIN VARIEDAD Secano
 Recinto:23-044-029-00218-00027 Cultivo:62000 PASTOS PERMANENTES DE 5 O MAS AÑOS-SIN VARIEDAD Secano
 Recinto:23-044-032-00086-00024 Cultivo:62000 PASTOS PERMANENTES DE 5 O MAS AÑOS-SIN VARIEDAD Secano
 Recinto:23-044-032-00086-00016 Cultivo:62000 PASTOS PERMANENTES DE 5 O MAS AÑOS-SIN VARIEDAD Secano
 Recinto:23-044-032-00086-00030 Cultivo:62000 PASTOS PERMANENTES DE 5 O MAS AÑOS-SIN VARIEDAD Secano
- 86128 Recinto de Forrajeras que no ha contabilizado para Carga Ganadera por no tener una explotación válida para el cálculo de la Carga Ganadera
 Recinto:23-044-032-00086-00036 Cultivo:62 PASTOS PERMANENTES DE 5 O MAS AÑOS-
 Recinto:23-044-032-00112-00008 Cultivo:62 PASTOS PERMANENTES DE 5 O MAS AÑOS-
 Recinto:23-044-032-00086-00035 Cultivo:62 PASTOS PERMANENTES DE 5 O MAS AÑOS-

(1) Con incidencias que retienen pago o deniegan el expediente.
 (2) Se calcula sobre superficie declarada admisible.
 (3) Aplicación del artículo 16 bis del RD 147/2023.
 (4) Expediente con algunos recintos de pastos permanentes ubicados en espacios protegidos donde la carga ganadera mínima será 0,1 UGM/ha.

Puede verificar la integridad de una copia de este documento mediante la lectura del código QR adjunto o mediante el acceso a la dirección https://ws050.juntadeandalucia.es/verificarFirma indicando el código de VERIFICACIÓN			
FIRMADO POR	RAQUEL MARIA ESPIN CRESPO	29/01/2025	
VERIFICACIÓN	Pk2jmMURSWMFXCU9VKGJRQ2Q7H5BP3	PÁG. 2066/2713	



	Recinto:23-044-029-00218-00027	Cultivo:62	PASTOS PERMANENTES DE 5 O MAS AÑOS-
	Recinto:23-044-032-00086-00024	Cultivo:62	PASTOS PERMANENTES DE 5 O MAS AÑOS-
	Recinto:23-044-032-00086-00016	Cultivo:62	PASTOS PERMANENTES DE 5 O MAS AÑOS-
	Recinto:23-044-032-00086-00030	Cultivo:62	PASTOS PERMANENTES DE 5 O MAS AÑOS-
86132	Recinto superficie forrajera que no realiza la actividad de producción de pastoreo.		
	Recinto:23-044-032-00086-00036	Cultivo:62000	PASTOS PERMANENTES DE 5 O MAS AÑOS-SIN VARIEDAD Secano
	Recinto:23-044-030-00001-00003	Cultivo:20000	BARBECHO TRADICIONAL-SIN VARIEDAD Secano
	Recinto:23-044-032-00143-00006	Cultivo:20000	BARBECHO TRADICIONAL-SIN VARIEDAD Secano
	Recinto:23-044-032-00112-00008	Cultivo:62000	PASTOS PERMANENTES DE 5 O MAS AÑOS-SIN VARIEDAD Secano
	Recinto:23-044-032-00086-00035	Cultivo:62000	PASTOS PERMANENTES DE 5 O MAS AÑOS-SIN VARIEDAD Secano
	Recinto:23-044-029-00218-00027	Cultivo:62000	PASTOS PERMANENTES DE 5 O MAS AÑOS-SIN VARIEDAD Secano
	Recinto:23-044-030-00001-00003	Cultivo:20000	BARBECHO TRADICIONAL-SIN VARIEDAD Secano
	Recinto:23-044-030-00001-00003	Cultivo:20000	BARBECHO TRADICIONAL-SIN VARIEDAD Secano
	Recinto:23-044-029-00218-00011	Cultivo:20000	BARBECHO TRADICIONAL-SIN VARIEDAD Secano
	Recinto:23-044-030-00041-00007	Cultivo:20000	BARBECHO TRADICIONAL-SIN VARIEDAD Secano
	Recinto:23-044-029-00218-00022	Cultivo:20000	BARBECHO TRADICIONAL-SIN VARIEDAD Secano
	Recinto:23-044-032-00086-00024	Cultivo:62000	PASTOS PERMANENTES DE 5 O MAS AÑOS-SIN VARIEDAD Secano
	Recinto:23-044-032-00086-00016	Cultivo:62000	PASTOS PERMANENTES DE 5 O MAS AÑOS-SIN VARIEDAD Secano
	Recinto:23-044-032-00086-00030	Cultivo:62000	PASTOS PERMANENTES DE 5 O MAS AÑOS-SIN VARIEDAD Secano
	Recinto:23-044-030-00034-00001	Cultivo:20000	BARBECHO TRADICIONAL-SIN VARIEDAD Secano
	Recinto:23-044-032-00135-00005	Cultivo:20000	BARBECHO TRADICIONAL-SIN VARIEDAD Secano
	Recinto:23-044-029-00189-00006	Cultivo:20000	BARBECHO TRADICIONAL-SIN VARIEDAD Secano
	Recinto:23-044-032-00143-00004	Cultivo:20000	BARBECHO TRADICIONAL-SIN VARIEDAD Secano
	Recinto:23-044-032-00159-00002	Cultivo:20000	BARBECHO TRADICIONAL-SIN VARIEDAD Secano

(1) Con incidencias que retienen pago o deniegan el expediente.

(2) Se calcula sobre superficie declarada admisible.

(3) Aplicación del artículo 16 bis del RD 147/2023.

(4) Expediente con algunos recintos de pastos permanentes ubicados en espacios protegidos donde la carga ganadera mínima será 0,1 UGM/ha.

Puede verificar la integridad de una copia de este documento mediante la lectura del código QR adjunto o mediante el acceso a la dirección <https://ws050.juntadeandalucia.es/verificarFirma> indicando el código de VERIFICACIÓN

FIRMADO POR	RAQUEL MARIA ESPIN CRESPO	29/01/2025	
VERIFICACIÓN	Pk2jmMURSWMFXCU9VKGJRQ2Q7H5BP3	PÁG. 2067/2713	

**APELLIDOS Y NOMBRE / RAZÓN SOCIAL**

LAZARO TORRES JAVIER DE

NIF

****8637*

EXPEDIENTE

1234149

RESOLUCIÓN

CONCESIÓN DE LA AYUDA

DATOS DE MANTENIMIENTO UNIDADES

GRUPO DE PAGO	Sup. Dec. Admisible	Sup. Resuelta	Sobredecl.	% Sobredecl.
ZONAS DE MONTAÑA	104,02	104,02	0,00	0,00

RESUMEN DE PAGOS

	IMPORTE (Euros)			
	RESUELTO	FEADER	MAPA	CAPADR
Pago realizado	2.046,00	1.739,10	200,71	106,19

APLICACIÓN DE REDUCCIONES Y PENALIZACIONES (%)

Criterios de subvencionabilidad (1)	Presentación tardía	Omisión declaración	Condicionalidad
0,00	0,00	0,00	0,00

IMPORTE (Euros)

Calculado(2)	Reducción	Penalización	Reducción Penalización (3)	Penalización adicional	Resuelto	FEADER	MAPA	CAPADR
2.046,00 €	0,00 €	0,00 €	0,00 €	0,00 €	2.046,00 €	1.739,10 €	200,71 €	106,19 €
Importe Unitario:	93,00 €	Nuevo Importe Unitario:	19,67 €					

RECINTOS PROPUESTOS

REF.	REFERENCIA SIGPAC	CULTIVO	S/R	USO SIGPAC	Sup. Dec. admisible	Sup. Campo	Sup. Determ.	Sup. Resuelta
-957769	23-011-024-00007-0001	PASTOS PERMANENTES DE 5 O MAS AÑOS	S		100,72		100,72	100,72
170000006531434	23-011-024-00007-0003	PASTOS PERMANENTES DE 5 O MAS AÑOS	S		3,30		3,30	3,30

Datos considerados para el Cálculo de la Carga Ganadera del expediente

Superficie determinada para Cálculo Carga Ganadera: 104,02 ha

Carga Ganadera del Expediente: 0,26 ugm/ha (4)

Explotación	Especie	Ugm Calculada para CG
ES230110000163	CABALLAR	27,12
ES230110000163	PORCINO	0,22

Recintos Determinados para el Cálculo de Garga Ganadera

REF.	REFERENCIA SIGPAC	CULTIVO	DESCRIPCIÓN CULTIVO	S/R	SUP. RESUELTA (ha)
-957769	23-011-024-00007-00001	62000	PASTOS PERMANENTES DE 5 O MAS AÑOS-SIN VARIEDAD	S	100,72
170000006531434	23-011-024-00007-00003	62000	PASTOS PERMANENTES DE 5 O MAS AÑOS-SIN VARIEDAD	S	3,30

Incidencias de carga ganadera**INCIDENCIA DESCRIPCIÓN**

86128	Recinto de Forrajeras que no ha contabilizado para Carga Ganadera por no tener una explotación válida para el cálculo de la Carga Ganadera Recinto:23-011-024-00007-00005 Cultivo:62 PASTOS PERMANENTES DE 5 O MAS AÑOS-
86133	Recinto de forrajera No solicitado para Cálculo de Carga Ganadera que No pertenece a Explotación. Recinto:23-011-024-00007-00005 Cultivo:62000 PASTOS PERMANENTES DE 5 O MAS AÑOS-SIN VARIEDAD Secano

(1) Con incidencias que retienen pago o deniegan el expediente.

(2) Se calcula sobre superficie declarada admisible.

(3) Aplicación del artículo 16 bis del RD 147/2023.

(4) Expediente con algunos recintos de pastos permanentes ubicados en espacios protegidos donde la carga ganadera mínima será 0,1 UGM/ha.

Puede verificar la integridad de una copia de este documento mediante la lectura del código QR adjunto o mediante el acceso a la dirección <https://ws050.juntadeandalucia.es/verificarFirma> indicando el código de VERIFICACIÓN

FIRMADO POR

RAQUEL MARIA ESPIN CRESPO

29/01/2025

VERIFICACIÓN

Pk2jmMURSWMFXCU9VKGJQRQ2Q7H5BP3

PÁG. 2068/2713



**APELLIDOS Y NOMBRE / RAZÓN SOCIAL**

LEIVA MADERA IVAN

NIF

****8276*

EXPEDIENTE

1182479

RESOLUCIÓN

CONCESIÓN DE LA AYUDA

DATOS DE MANTENIMIENTO UNIDADES

GRUPO DE PAGO	Sup. Dec. Admisible	Sup. Resuelta	Sobredecl.	% Sobredecl.
ZONAS DE MONTAÑA	11,23	11,23	0,00	0,00

RESUMEN DE PAGOS

	IMPORTE (Euros)			
	RESUELTO	FEADER	MAPA	CAPADR
Pago realizado	999,00	849,56	98,04	51,88
A pagar	45,39	38,58	4,45	2,36
TOTAL	1.044,39	888,14	102,49	54,24

APLICACIÓN DE REDUCCIONES Y PENALIZACIONES (%)

Criterios de subvencionabilidad (1)	Presentación tardía	Omisión declaración	Condicionidad
0,00	0,00	0,00	0,00

IMPORTE (Euros)

Calculado(2)	Reducción	Penalización	Reducción Penalización (3)	Penalización adicional	Resuelto	FEADER	MAPA	CAPADR
1.044,39 €	0,00 €	0,00 €	0,00 €	0,00 €	1.044,39 €	887,73 €	102,45 €	54,21 €
Importe Unitario:	93,00 €	Nuevo Importe Unitario:	93,00 €					

RECINTOS PROPUESTOS

REF.	REFERENCIA SIGPAC	CULTIVO	USO SIGPAC	S/R	Sup. Dec. admisible	Sup. Campo	Sup. Determ.	Sup. Resuelta
-1606565	23-093-006-00419-0001	OLIVAR	S	S	1,39		1,39	1,39
-1308944	23-002-026-00539-0001	OLIVAR	S	S	0,01		0,01	0,01
1700000004268459	23-093-001-00110-0002	OLIVAR	S	S	0,12		0,12	0,12
1700000004268461	23-093-001-00110-0001	OLIVAR	S	S	1,89		1,89	1,89
1700000004369004	23-002-026-00519-0001	OLIVAR	S	S	0,01		0,01	0,01
1700000004369005	23-002-026-00547-0001	OLIVAR	S	S	0,74		0,74	0,74
1700000004369006	23-093-001-00113-0001	OLIVAR	S	S	0,84		0,84	0,84
1700000004369007	23-093-001-00114-0001	OLIVAR	S	S	1,06		1,06	1,06
1700000004369008	23-093-002-00182-0004	OLIVAR	S	S	0,21		0,21	0,21
1700000005125576	23-002-016-00090-0001	OLIVAR	S	S	0,45		0,45	0,45
1700000005125577	23-002-026-00473-0001	OLIVAR	S	S	0,21		0,21	0,21
1700000005125578	23-002-026-00536-0001	OLIVAR	S	S	0,02		0,02	0,02
1700000005125579	23-002-026-00537-0001	OLIVAR	S	S	0,46		0,46	0,46
1700000005125581	23-002-018-00027-0001	OLIVAR	S	S	0,01		0,01	0,01
1700000005125582	23-002-018-00028-0001	OLIVAR	S	S	0,45		0,45	0,45
1700000007004187	23-093-006-00418-0001	OLIVAR	S	S	0,55		0,55	0,55
1700000007004189	23-093-006-00419-0002	OLIVAR	S	S	1,28		1,28	1,28
1700000007004190	23-093-007-00356-0001	OLIVAR	S	S	1,51		1,51	1,51
1700000007004191	23-093-007-00357-0001	OLIVAR	S	S	0,02		0,02	0,02

(1) Con incidencias que retienen pago o deniegan el expediente.

(2) Se calcula sobre superficie declarada admisible.

(3) Aplicación del artículo 16 bis del RD 147/2023.

(4) Expediente con algunos recintos de pastos permanentes ubicados en espacios protegidos donde la carga ganadera mínima será 0,1 UGM/ha.

Puede verificar la integridad de una copia de este documento mediante la lectura del código QR adjunto o mediante el acceso a la dirección <https://ws050.juntadeandalucia.es/verificarFirma> indicando el código de VERIFICACIÓN

FIRMADO POR

RAQUEL MARIA ESPIN CRESPO

29/01/2025

VERIFICACIÓN

Pk2jmMURSWMFXCU9VKGJQRQ2Q7H5BP3

PÁG. 2069/2713





APELLIDOS Y NOMBRE / RAZÓN SOCIAL

LENDINEZ ESCABIAS JUAN

NIF
****9866*

EXPEDIENTE
1221699

RESOLUCIÓN
CONCESIÓN DE LA AYUDA

DATOS DE MANTENIMIENTO UNIDADES

GRUPO DE PAGO	Sup. Dec. Admisible	Sup. Resuelta	Sobredecl.	% Sobredecl.
ZONAS DE MONTAÑA	397,40	397,31	0,09	0,02

RESUMEN DE PAGOS

	IMPORTE (Euros)			
	RESUELTO	FEADER	MAPA	CAPADR
Pago realizado	2.045,54	1.738,71	200,67	106,16

APLICACIÓN DE REDUCCIONES Y PENALIZACIONES (%)

Criterios de subvencionabilidad (1)	Presentación tardía	Omisión declaración	Condicionabilidad
0,00	0,00	0,00	0,00

IMPORTE (Euros)

Calculado(2)	Reducción	Penalización	Reducción Penalización (3)	Penalización adicional	Resuelto	FEADER	MAPA	CAPADR
2.046,00 €	0,46 €	0,00 €	0,00 €	0,00 €	2.045,54 €	1.738,71 €	200,67 €	106,16 €
Importe Unitario:	93,00 €	Nuevo Importe Unitario:	5,15 €					

(1) Con incidencias que retienen pago o deniegan el expediente.

(2) Se calcula sobre superficie declarada admisible.

(3) Aplicación del artículo 16 bis del RD 147/2023.

(4) Expediente con algunos recintos de pastos permanentes ubicados en espacios protegidos donde la carga ganadera mínima será 0,1 UGM/ha.

Puede verificar la integridad de una copia de este documento mediante la lectura del código QR adjunto o mediante el acceso a la dirección <https://ws050.juntadeandalucia.es/verificarFirma> indicando el código de VERIFICACIÓN

FIRMADO POR	RAQUEL MARIA ESPIN CRESPO	29/01/2025	
VERIFICACIÓN	Pk2jmMURSWMFXCU9VKGJQRQ27H5BP3	PÁG. 2070/2713	

**RECINTOS PROPUESTOS**

REF.	REFERENCIA SIGPAC	CULTIVO	S/R	USO SIGPAC	Sup. Dec. admisible	Sup. Campo	Sup. Determ.	Sup. Resuelta
-1282603	23-093-006-09028-0007	PASTOS PERMANENTES DE 5 O MAS AÑOS	S		0,05		0,05	0,05
-1282602	23-093-006-00591-0009	PASTOS PERMANENTES DE 5 O MAS AÑOS	S		0,03		0,03	0,03
-1282601	23-093-006-00591-0001	OLIVAR	S		1,78		1,78	1,78
-1282600	23-093-004-09005-0009	PASTOS PERMANENTES DE 5 O MAS AÑOS	S		0,08		0,08	0,08
-1282599	23-093-004-09005-0007	PASTOS PERMANENTES DE 5 O MAS AÑOS	S		0,38		0,38	0,38
-1282598	23-093-004-09005-0006	PASTOS PERMANENTES DE 5 O MAS AÑOS	S		0,11		0,11	0,11
-1282597	23-034-013-00130-0001	OLIVAR	S		2,27		2,27	2,27
-1128249	23-093-006-00001-0009	PASTOS PERMANENTES DE 5 O MAS AÑOS	S		0,02		0,02	0,02
-1128248	23-093-006-00001-0007	PASTOS PERMANENTES DE 5 O MAS AÑOS	S		0,44		0,44	0,44
-1128247	23-093-005-00845-0009	PASTOS PERMANENTES DE 5 O MAS AÑOS	S		1,12		1,12	1,12
-1128246	23-093-005-00841-0006	PASTOS PERMANENTES DE 5 O MAS AÑOS	S		0,01		0,01	0,01
-1128245	23-093-004-00005-0012	PASTOS PERMANENTES DE 5 O MAS AÑOS	S		2,75		2,75	2,75
-495107	23-093-006-00525-0005	PASTOS PERMANENTES DE 5 O MAS AÑOS	S		0,00		0,00	0,00
-495106	23-093-006-00525-0002	PASTOS PERMANENTES DE 5 O MAS AÑOS	S		0,00		0,00	0,00
-495105	23-093-006-00525-0002	PASTOS PERMANENTES DE 5 O MAS AÑOS	S		4,76		4,76	4,76
-495104	23-093-006-00407-0004	PASTOS PERMANENTES DE 5 O MAS AÑOS	S		0,00		0,00	0,00
-495103	23-093-005-00845-0008	PASTOS PERMANENTES DE 5 O MAS AÑOS	S		0,01		0,01	0,01
-495102	23-093-005-00845-0007	PASTOS PERMANENTES DE 5 O MAS AÑOS	S		0,04		0,04	0,04
-495101	23-093-005-00845-0006	AVENA	S		0,49		0,49	0,49
-495100	23-093-005-00845-0005	PASTOS PERMANENTES DE 5 O MAS AÑOS	S		0,21		0,21	0,21
-495099	23-093-004-00005-0010	PASTOS PERMANENTES DE 5 O MAS AÑOS	S		0,63		0,63	0,63
-495098	23-093-004-00005-0009	PASTOS PERMANENTES DE 5 O MAS AÑOS	S		0,11		0,11	0,11
-495097	23-093-004-00005-0008	PASTOS PERMANENTES DE 5 O MAS AÑOS	S		9,84		9,84	9,84
170000006837509	23-093-006-00001-0002	PASTOS PERMANENTES DE 5 O MAS AÑOS	S		1,74		1,74	1,74
170000006837510	23-093-006-00001-0003	PASTOS PERMANENTES DE 5 O MAS AÑOS	S		0,53		0,53	0,53
170000006837511	23-093-006-00001-0001	PASTOS PERMANENTES DE 5 O MAS AÑOS	S		30,82		30,82	30,82
170000006837512	23-093-006-00003-0005	PASTOS PERMANENTES DE 5 O MAS AÑOS	S		3,35		3,35	3,35
170000006837513	23-093-006-00525-0020	PASTOS PERMANENTES DE 5 O MAS AÑOS	S		10,70		10,70	10,70
170000006837517	23-093-004-00005-0002	PASTOS PERMANENTES DE 5 O MAS AÑOS	S		49,46		49,46	49,46
170000006837518	23-093-005-00845-0001	PASTOS PERMANENTES DE 5 O MAS AÑOS	S		5,69		5,69	5,69
170000006837519	23-093-005-00845-0002	PASTOS PERMANENTES DE 5 O MAS AÑOS	S		3,24		3,24	3,24
170000006837520	23-093-005-00845-0004	PASTOS PERMANENTES DE 5 O MAS AÑOS	S		0,62		0,62	0,62
170000006837521	23-093-005-00839-0007	PASTOS PERMANENTES DE 5 O MAS AÑOS	S		1,17		1,17	1,17
170000006837522	23-093-004-00008-0001	PASTOS PERMANENTES DE 5 O MAS AÑOS	S		0,16		0,16	0,16
170000006837523	23-093-005-00840-0003	AVENA	S		0,49		0,49	0,49
170000006837524	23-093-005-00845-0003	PASTOS PERMANENTES DE 5 O MAS AÑOS	S		0,49		0,49	0,49
170000006837525	23-093-006-00003-0001	PASTOS PERMANENTES DE 5 O MAS AÑOS	S		0,00		0,00	0,00
170000006837526	23-093-006-00003-0002	PASTOS PERMANENTES DE 5 O MAS AÑOS	S		130,72		130,72	130,63
170000006837527	23-093-005-00841-0003	AVENA	S		0,30		0,30	0,30
170000006837528	23-093-005-00898-0002	AVENA	S		0,25		0,25	0,25
170000006837529	23-093-005-00898-0006	AVENA	S		0,16		0,16	0,16
170000006837531	23-093-006-00525-0019	PASTOS PERMANENTES DE 5 O MAS AÑOS	S		2,39		2,39	2,39
170000006837532	23-093-006-00525-0002	PASTOS PERMANENTES DE 5 O MAS AÑOS	S		111,29		111,29	111,29
170000006837534	23-034-013-00130-0006	OLIVAR	S		0,01		0,01	0,01
170000006837535	23-093-007-00346-0001	OLIVAR	S		1,71		1,71	1,71
170000006837536	23-093-006-00525-0018	PASTOS PERMANENTES DE 5 O MAS AÑOS	S		0,43		0,43	0,43
170000006837537	23-093-006-00622-0003	PASTOS PERMANENTES DE 5 O MAS AÑOS	S		0,10		0,10	0,10
170000006837538	23-093-006-00525-0005	PASTOS PERMANENTES DE 5 O MAS AÑOS	S		7,14		7,14	7,14
170000006837540	23-093-006-00622-0002	PASTOS PERMANENTES DE 5 O MAS AÑOS	S		0,08		0,08	0,08
170000006837541	23-093-007-00382-0001	OLIVAR	S		7,49		7,49	7,49
170000006837542	23-093-007-00345-0002	OLIVAR	S		0,18		0,18	0,18
170000006837543	23-093-007-00391-0001	OLIVAR	S		0,15		0,15	0,15

(1) Con incidencias que retienen pago o deniegan el expediente.

(2) Se calcula sobre superficie declarada admisible.

(3) Aplicación del artículo 16 bis del RD 147/2023.

(4) Expediente con algunos recintos de pastos permanentes ubicados en espacios protegidos donde la carga ganadera mínima será 0,1 UGM/ha.

Puede verificar la integridad de una copia de este documento mediante la lectura del código QR adjunto o mediante el acceso a la dirección <https://ws050.juntadeandalucia.es/verificarFirma> indicando el código de VERIFICACIÓN

FIRMADO POR

RAQUEL MARIA ESPIN CRESPO

29/01/2025

VERIFICACIÓN

Pk2jmMURSWMFXCU9VKGJQRQ2Q7H5BP3

PÁG. 2071/2713



**RECINTOS PROPUESTOS**

REF.	REFERENCIA SIGPAC	CULTIVO	USO S/R SIGPAC	Sup. Dec. admisible	Sup. Campo	Sup. Determ.	Sup. Resuelta
170000006837544	23-093-006-00352-0003	OLIVAR	S	0,06		0,06	0,06
170000006837545	23-093-007-00383-0001	OLIVAR	S	0,04		0,04	0,04
170000006837547	23-093-006-00591-0001	OLIVAR	S	0,27		0,27	0,27
170000006837548	23-093-006-00311-0002	OLIVAR	S	0,86		0,86	0,86
170000006837549	23-093-006-00608-0001	OLIVAR	S	0,01		0,01	0,01
170000006837551	23-093-005-00898-0005	MANZANOS	S	0,17		0,17	0,17

INCIDENCIAS**INCIDENCIA DESCRIPCIÓN**

4272 Verifica que las líneas de declaración de las Solicitudes Únicas no tienen solapes con la capa de Retroactividad Gráfica (ambas de la misma campaña) a nivel de expediente/línea de declaración gráfica de la solicitud.
Recinto:23-093-006-00003-00002 Cultivo: - Agregado de la referencia del recinto.:0 Zona de la referencia del recinto.:0 Superficie solapada.:0,09 Id. Incid.:100418900

Datos considerados para el Cálculo de la Carga Ganadera del expediente

Superficie determinada para Cálculo Carga Ganadera: 436,47 ha

Carga Ganadera del Expediente: 0,23 ugm/ha

Explotación	Especie	Ugm Calculada para CG
ES230930000603	CAPRINA	64,34
ES230930000603	OVINA	35,11

Recintos Determinados para el Cálculo de Garga Ganadera

REF.	REFERENCIA SIGPAC	CULTIVO	DESCRIPCIÓN CULTIVO	S/R	SUP. RESEUELTA (ha)
-1282603	23-093-006-09028-00007	62000	PASTOS PERMANENTES DE 5 O MAS AÑOS-SIN VARIEDAD	S	0,05
-1282602	23-093-006-00591-00009	62000	PASTOS PERMANENTES DE 5 O MAS AÑOS-SIN VARIEDAD	S	0,03
-1282600	23-093-004-09005-00009	62000	PASTOS PERMANENTES DE 5 O MAS AÑOS-SIN VARIEDAD	S	0,08
-1282599	23-093-004-09005-00007	62000	PASTOS PERMANENTES DE 5 O MAS AÑOS-SIN VARIEDAD	S	0,38
-1282598	23-093-004-09005-00006	62000	PASTOS PERMANENTES DE 5 O MAS AÑOS-SIN VARIEDAD	S	0,11
-1128249	23-093-006-00001-00009	62000	PASTOS PERMANENTES DE 5 O MAS AÑOS-SIN VARIEDAD	S	0,02
-1128248	23-093-006-00001-00007	62000	PASTOS PERMANENTES DE 5 O MAS AÑOS-SIN VARIEDAD	S	0,44
-1128247	23-093-005-00845-00009	62000	PASTOS PERMANENTES DE 5 O MAS AÑOS-SIN VARIEDAD	S	1,12
-1128246	23-093-005-00841-00006	62000	PASTOS PERMANENTES DE 5 O MAS AÑOS-SIN VARIEDAD	S	0,01
-1128245	23-093-004-00005-00012	62000	PASTOS PERMANENTES DE 5 O MAS AÑOS-SIN VARIEDAD	S	2,75
-495107	23-093-006-00525-00005	62000	PASTOS PERMANENTES DE 5 O MAS AÑOS-SIN VARIEDAD	S	0,00
-495106	23-093-006-00525-00002	62000	PASTOS PERMANENTES DE 5 O MAS AÑOS-SIN VARIEDAD	S	0,00
-495105	23-093-006-00525-00002	62000	PASTOS PERMANENTES DE 5 O MAS AÑOS-SIN VARIEDAD	S	4,76
-495104	23-093-006-00407-00004	62000	PASTOS PERMANENTES DE 5 O MAS AÑOS-SIN VARIEDAD	S	0,00
-495103	23-093-005-00845-00008	62000	PASTOS PERMANENTES DE 5 O MAS AÑOS-SIN VARIEDAD	S	0,01
-495102	23-093-005-00845-00007	62000	PASTOS PERMANENTES DE 5 O MAS AÑOS-SIN VARIEDAD	S	0,04
-495100	23-093-005-00845-00005	62000	PASTOS PERMANENTES DE 5 O MAS AÑOS-SIN VARIEDAD	S	0,21
-495099	23-093-004-00005-00010	62000	PASTOS PERMANENTES DE 5 O MAS AÑOS-SIN VARIEDAD	S	0,63
-495098	23-093-004-00005-00009	62000	PASTOS PERMANENTES DE 5 O MAS AÑOS-SIN VARIEDAD	S	0,11

(1) Con incidencias que retienen pago o deniegan el expediente.

(2) Se calcula sobre superficie declarada admisible.

(3) Aplicación del artículo 16 bis del RD 147/2023.

(4) Expediente con algunos recintos de pastos permanentes ubicados en espacios protegidos donde la carga ganadera mínima será 0,1 UGM/ha.

Puede verificar la integridad de una copia de este documento mediante la lectura del código QR adjunto o mediante el acceso a la dirección <https://ws050.juntadeandalucia.es/verificarFirma> indicando el código de VERIFICACIÓN

FIRMADO POR

RAQUEL MARIA ESPIN CRESPO

29/01/2025

VERIFICACIÓN

Pk2jmMURSWMFXCU9VKGJRQ2Q7H5BP3

PÁG. 2072/2713





Recintos Determinados para el Cálculo de Garga Ganadera

REF.	REFERENCIA SIGPAC	CULTIVO	DESCRIPCIÓN CULTIVO	S/R	SUP. RESUELTA (ha)
-495097	23-093-004-00005-00008	62000	PASTOS PERMANENTES DE 5 O MAS AÑOS-SIN VARIEDAD	S	9,84
1700000006837509	23-093-006-00001-00002	62000	PASTOS PERMANENTES DE 5 O MAS AÑOS-SIN VARIEDAD	S	1,74
1700000006837510	23-093-006-00001-00003	62000	PASTOS PERMANENTES DE 5 O MAS AÑOS-SIN VARIEDAD	S	0,53
1700000006837511	23-093-006-00001-00001	62000	PASTOS PERMANENTES DE 5 O MAS AÑOS-SIN VARIEDAD	S	30,82
1700000006837512	23-093-006-00003-00005	62000	PASTOS PERMANENTES DE 5 O MAS AÑOS-SIN VARIEDAD	S	3,35
1700000006837513	23-093-006-00525-00020	62000	PASTOS PERMANENTES DE 5 O MAS AÑOS-SIN VARIEDAD	S	10,70
1700000006837517	23-093-004-00005-00002	62000	PASTOS PERMANENTES DE 5 O MAS AÑOS-SIN VARIEDAD	S	49,46
1700000006837518	23-093-005-00845-00001	62000	PASTOS PERMANENTES DE 5 O MAS AÑOS-SIN VARIEDAD	S	5,69
1700000006837519	23-093-005-00845-00002	62000	PASTOS PERMANENTES DE 5 O MAS AÑOS-SIN VARIEDAD	S	3,24
1700000006837520	23-093-005-00845-00004	62000	PASTOS PERMANENTES DE 5 O MAS AÑOS-SIN VARIEDAD	S	0,62
1700000006837521	23-093-005-00839-00007	62000	PASTOS PERMANENTES DE 5 O MAS AÑOS-SIN VARIEDAD	S	1,17
1700000006837522	23-093-004-00008-00001	62000	PASTOS PERMANENTES DE 5 O MAS AÑOS-SIN VARIEDAD	S	0,16
1700000006837524	23-093-005-00845-00003	62000	PASTOS PERMANENTES DE 5 O MAS AÑOS-SIN VARIEDAD	S	0,49
1700000006837525	23-093-006-00003-00001	62000	PASTOS PERMANENTES DE 5 O MAS AÑOS-SIN VARIEDAD	S	0,00
1700000006837526	23-093-006-00003-00002	62000	PASTOS PERMANENTES DE 5 O MAS AÑOS-SIN VARIEDAD	S	130,63
1700000006837530	23-093-006-00006-00003	62000	PASTOS PERMANENTES DE 5 O MAS AÑOS-SIN VARIEDAD	S	55,85
1700000006837531	23-093-006-00525-00019	62000	PASTOS PERMANENTES DE 5 O MAS AÑOS-SIN VARIEDAD	S	2,39
1700000006837532	23-093-006-00525-00002	62000	PASTOS PERMANENTES DE 5 O MAS AÑOS-SIN VARIEDAD	S	111,29
1700000006837536	23-093-006-00525-00018	62000	PASTOS PERMANENTES DE 5 O MAS AÑOS-SIN VARIEDAD	S	0,43
1700000006837537	23-093-006-00622-00003	62000	PASTOS PERMANENTES DE 5 O MAS AÑOS-SIN VARIEDAD	S	0,10
1700000006837538	23-093-006-00525-00005	62000	PASTOS PERMANENTES DE 5 O MAS AÑOS-SIN VARIEDAD	S	7,14
1700000006837540	23-093-006-00622-00002	62000	PASTOS PERMANENTES DE 5 O MAS AÑOS-SIN VARIEDAD	S	0,08

(1) Con incidencias que retienen pago o deniegan el expediente.

(2) Se calcula sobre superficie declarada admisible.

(3) Aplicación del artículo 16 bis del RD 147/2023.

(4) Expediente con algunos recintos de pastos permanentes ubicados en espacios protegidos donde la carga ganadera mínima será 0,1 UGM/ha.

Puede verificar la integridad de una copia de este documento mediante la lectura del código QR adjunto o mediante el acceso a la dirección <https://ws050.juntadeandalucia.es/verificarFirma> indicando el código de VERIFICACIÓN

FIRMADO POR

RAQUEL MARIA ESPIN CRESPO

29/01/2025

VERIFICACIÓN

Pk2jmMURSWMFXCU9VKGJRQ2Q7H5BP3

PÁG. 2073/2713



**APELLIDOS Y NOMBRE / RAZÓN SOCIAL**

LENDINEZ GALAN SEBASTIAN

NIF

****2537*

EXPEDIENTE

1064547

RESOLUCIÓN

CONCESIÓN DE LA AYUDA

DATOS DE MANTENIMIENTO UNIDADES

GRUPO DE PAGO	Sup. Dec. Admisible	Sup. Resuelta	Sobredecl.	% Sobredecl.
ZONAS DE MONTAÑA	3,61	3,61	0,00	0,00

RESUMEN DE PAGOS

	IMPORTE (Euros)			
	RESUELTO	FEADER	MAPA	CAPADR
Pago realizado	321,00	273,10	31,52	16,67
A pagar	14,73	12,52	1,45	0,76
TOTAL	335,73	285,62	32,97	17,43

APLICACIÓN DE REDUCCIONES Y PENALIZACIONES (%)

Criterios de subvencionabilidad (1)	Presentación tardía	Omisión declaración	Condicionalidad
0,00	0,00	0,00	0,00

IMPORTE (Euros)

Calculado(2)	Reducción	Penalización	Reducción Penalización (3)	Penalización adicional	Resuelto	FEADER	MAPA	CAPADR
335,73 €	0,00 €	0,00 €	0,00 €	0,00 €	335,73 €	285,37 €	32,94 €	17,42 €
Importe Unitario:	93,00 €	Nuevo Importe Unitario:	93,00 €					

RECINTOS PROPUESTOS

REF.	REFERENCIA SIGPAC	CULTIVO	S/R	USO SIGPAC	Sup. Dec. admisible	Sup. Campo	Sup. Determ.	Sup. Resuelta
-50055	23-900-001-00089-0009	OLIVAR	R		0,46		0,46	0,46
-50054	23-900-001-00089-0005	OLIVAR	R		0,32		0,32	0,32
-50053	23-900-001-00082-0003	OLIVAR	R		0,96		0,96	0,96
4583831	23-900-003-00013-0001	OLIVAR	R		1,46		1,46	1,46
1700000005334158	23-900-001-00091-0001	OLIVAR	S		0,01		0,01	0,01
1700000005334160	23-900-001-00091-0001	OLIVAR	S		0,01		0,01	0,01
1700000005334166	23-900-003-00012-0007	OLIVAR	R		0,39		0,39	0,39

(1) Con incidencias que retienen pago o deniegan el expediente.

(2) Se calcula sobre superficie declarada admisible.

(3) Aplicación del artículo 16 bis del RD 147/2023.

(4) Expediente con algunos recintos de pastos permanentes ubicados en espacios protegidos donde la carga ganadera mínima será 0,1 UGM/ha.

Puede verificar la integridad de una copia de este documento mediante la lectura del código QR adjunto o mediante el acceso a la dirección <https://ws050.juntadeandalucia.es/verificarFirma> indicando el código de VERIFICACIÓN

FIRMADO POR

RAQUEL MARIA ESPIN CRESPO

29/01/2025

VERIFICACIÓN

Pk2jmMURSWMFXC9VKGJQRQ2Q7H5BP3

PÁG. 2074/2713



**APELLIDOS Y NOMBRE / RAZÓN SOCIAL**

LOPEZ AGUILERA MARIA CRUZ

NIF

****5664*

EXPEDIENTE

1071043

RESOLUCIÓN

CONCESIÓN DE LA AYUDA

DATOS DE MANTENIMIENTO UNIDADES**GRUPO DE PAGO**

ZONAS DE MONTAÑA

**Sup. Dec.
Admisible**

12,08

**Sup.
Resuelta**

12,08

Sobredecl.

0,00

% Sobredecl.

0,00

RESUMEN DE PAGOS

	IMPORTE (Euros)			
	RESUELTO	FEADER	MAPA	CAPADR
Pago realizado	1.112,21	945,38	109,11	57,72

APLICACIÓN DE REDUCCIONES Y PENALIZACIONES (%)

Criterios de subvencionabilidad (1)	Presentación tardía	Omisión declaración	Condicionalidad
0,00	0,00	1,00	0,00

IMPORTE (Euros)

Calculado(2)	Reducción	Penalización	Reducción Penalización (3)	Penalización adicional	Resuelto	FEADER	MAPA	CAPADR
1.123,44 €	0,00 €	0,00 €	0,00 €	0,00 €	1.112,21 €	945,38 €	109,11 €	57,72 €
Importe Unitario:	93,00 €	Nuevo Importe Unitario:	93,00 €					

RECINTOS PROPUESTOS

REF.	REFERENCIA SIGPAC	CULTIVO	S/R	USO SIGPAC	Sup. Dec. admisible	Sup. Campo	Sup. Determ.	Sup. Resuelta
-1502880	23-002-041-00002-0001	HUERTA	S		0,09		0,09	0,09
-1249272	23-002-042-00077-0001	OLIVAR	S		0,02		0,02	0,02
-53591	23-002-041-00054-0016	VIÑEDO VINIFICACIÓN	R		0,18		0,18	0,18
1700000005178694	23-002-041-00002-0001	BARBECHO TRADICIONAL	S		1,75		1,75	1,75
1700000005178695	23-002-042-00072-0001	OLIVAR	S		0,01		0,01	0,01
1700000005178696	23-002-042-00076-0001	OLIVAR	S		1,62		1,62	1,62
1700000005178697	23-002-042-00078-0001	OLIVAR	S		0,73		0,73	0,73
1700000005178698	23-002-042-00110-0004	OLIVAR	S		0,02		0,02	0,02
1700000005178699	23-002-042-00111-0002	OLIVAR	S		0,01		0,01	0,01
1700000005178700	23-002-062-00077-0001	OLIVAR	S		0,02		0,02	0,02
1700000005178701	23-002-062-00210-0001	OLIVAR	S		0,34		0,34	0,34
1700000005178703	23-002-067-00039-0002	OLIVAR	S		0,14		0,14	0,14
1700000005178704	23-002-067-00040-0001	OLIVAR	S		0,34		0,34	0,34
1700000005178705	23-002-067-00041-0001	OLIVAR	S		0,94		0,94	0,94
1700000005178711	23-002-041-00053-0001	OLIVAR	S		1,37		1,37	1,37
1700000005178712	23-002-041-00053-0008	VIÑEDO VINIFICACIÓN	S		1,04		1,04	1,04
1700000005178714	23-002-067-00114-0001	OLIVAR	S		0,96		0,96	0,96
1700000005178715	23-002-041-00054-0001	VIÑEDO VINIFICACIÓN	R		0,80		0,80	0,80
1700000005178716	23-002-041-00055-0005	VIÑEDO VINIFICACIÓN	R		0,03		0,03	0,03
1700000005178717	23-002-041-00056-0003	VIÑEDO VINIFICACIÓN	R		0,03		0,03	0,03
1700000005615994	23-002-042-00073-0001	OLIVAR	S		0,14		0,14	0,14
1700000005615995	23-002-042-00075-0001	OLIVAR	S		1,47		1,47	1,47
1700000005615998	23-002-042-00077-0001	OLIVAR	S		0,03		0,03	0,03

(1) Con incidencias que retienen pago o deniegan el expediente.

(2) Se calcula sobre superficie declarada admisible.

(3) Aplicación del artículo 16 bis del RD 147/2023.

(4) Expediente con algunos recintos de pastos permanentes ubicados en espacios protegidos donde la carga ganadera mínima será 0,1 UGM/ha.

Puede verificar la integridad de una copia de este documento mediante la lectura del código QR adjunto o mediante el acceso a la dirección <https://ws050.juntadeandalucia.es/verificarFirma> indicando el código de VERIFICACIÓN

FIRMADO POR

RAQUEL MARIA ESPIN CRESPO

29/01/2025

VERIFICACIÓN

Pk2jmMURSWMFXCU9VKGJRQ2Q7H5BP3

PÁG. 2075/2713





INCIDENCIAS

INCIDENCIA DESCRIPCIÓN

- 256 Solicitud con recintos no declarados en campaña actual con una reducción por omisión de superficie superior al 3%
CÓDIGO PARA EL PORCENTAJE DE REDUCCIÓN POR OMISIÓN QUE CORRESPONDE A LA SOLICITUD:1
- 452 Actividad agraria declarada en un recinto no compatible con el uso PA, PR o PS asignado en SIGPAC para ese recinto.
Recinto:23-002-041-00053-00002 Cultivo:62000 PASTOS PERMANENTES DE 5 O MAS AÑOS-SIN VARIEDAD Secano USO ASIGNADO EN SIGPAC:PS
- 3795 Recinto declarado con una situación de riesgo de abandono.
Recinto:23-002-041-00053-00002 Cultivo: -
- 86119 Carga ganadera NO cumple con el valor mínimo de 0,2 UGM/ha.
Recinto:23-002-041-00053-00002 Cultivo:62000 PASTOS PERMANENTES DE 5 O MAS AÑOS-SIN VARIEDAD Secano Carga Ganadera:0
- 86121 Recinto superficie forrajera que no realiza la actividad de producción de pastoreo.
Recinto:23-002-041-00053-00002 Cultivo:62000 PASTOS PERMANENTES DE 5 O MAS AÑOS-SIN VARIEDAD Secano Actividad Agraria del recinto:2
- 86122 Recinto superficie forrajera que realiza la actividad de producción de pastoreo y no declara el o los códigos del Registro de Explotaciones Ganaderas de Andalucía, REGA.
Recinto:23-002-041-00053-00002 Cultivo:62000 PASTOS PERMANENTES DE 5 O MAS AÑOS-SIN VARIEDAD Secano
- 86124 Recinto de forrajera para Cálculo de Carga Ganadera que No pertenece a Explotación.
Recinto:23-002-041-00053-00002 Cultivo:62000 PASTOS PERMANENTES DE 5 O MAS AÑOS-SIN VARIEDAD Secano

Datos considerados para el Cálculo de la Carga Ganadera del expediente

Superficie determinada para Cálculo Carga Ganadera: 0,00 ha
Carga Ganadera del Expediente: 0,00 ugm/ha

Incidencias de carga ganadera

INCIDENCIA DESCRIPCIÓN

- 452 Actividad agraria declarada en un recinto no compatible con el uso PA, PR o PS asignado en SIGPAC para ese recinto.
Recinto:23-002-041-00053-00002 Cultivo:62000 PASTOS PERMANENTES DE 5 O MAS AÑOS-SIN VARIEDAD Secano USO ASIGNADO EN SIGPAC:PS
- 3795 Recinto declarado con una situación de riesgo de abandono.
Recinto:23-002-041-00053-00002 Cultivo: -
- 86122 Recinto superficie forrajera que realiza la actividad de producción de pastoreo y no declara el o los códigos del Registro de Explotaciones Ganaderas de Andalucía, REGA.
Recinto:23-002-041-00053-00002 Cultivo:62000 PASTOS PERMANENTES DE 5 O MAS AÑOS-SIN VARIEDAD Secano
- 86124 Recinto de forrajera para Cálculo de Carga Ganadera que No pertenece a Explotación.
Recinto:23-002-041-00053-00002 Cultivo:62000 PASTOS PERMANENTES DE 5 O MAS AÑOS-SIN VARIEDAD Secano
- 86128 Recinto de Forrajeras que no ha contabilizado para Carga Ganadera por no tener una explotación válida para el cálculo de la Carga Ganadera
Recinto:23-002-041-00053-00002 Cultivo:62 PASTOS PERMANENTES DE 5 O MAS AÑOS-
- 86132 Recinto superficie forrajera que no realiza la actividad de producción de pastoreo.
Recinto:23-002-041-00002-00001 Cultivo:20000 BARBECHO TRADICIONAL-SIN VARIEDAD Secano
Recinto:23-002-041-00053-00002 Cultivo:62000 PASTOS PERMANENTES DE 5 O MAS AÑOS-SIN VARIEDAD Secano

(1) Con incidencias que retienen pago o deniegan el expediente.

(2) Se calcula sobre superficie declarada admisible.

(3) Aplicación del artículo 16 bis del RD 147/2023.

(4) Expediente con algunos recintos de pastos permanentes ubicados en espacios protegidos donde la carga ganadera mínima será 0,1 UGM/ha.

Puede verificar la integridad de una copia de este documento mediante la lectura del código QR adjunto o mediante el acceso a la dirección <https://ws050.juntadeandalucia.es/verificarFirma> indicando el código de VERIFICACIÓN

FIRMADO POR	RAQUEL MARIA ESPIN CRESPO	29/01/2025	
VERIFICACIÓN	Pk2jmMURSWMFCU9VKGJRQ2Q7H5BP3	PÁG. 2076/2713	



APELLIDOS Y NOMBRE / RAZÓN SOCIAL
LOPEZ ALCAZAR ANTONIO TOMAS

NIF
****5662*

EXPEDIENTE
1080652

RESOLUCIÓN
CONCESIÓN DE LA AYUDA

DATOS DE MANTENIMIENTO UNIDADES

GRUPO DE PAGO	Sup. Dec. Admisible	Sup. Resuelta	Sobredecl.	% Sobredecl.
ZONAS DE MONTAÑA	10,25	10,25	0,00	0,00

RESUMEN DE PAGOS

	IMPORTE (Euros)			
	RESUELTO	FEADER	MAPA	CAPADR
Pago realizado	953,25	810,26	93,51	49,48

APLICACIÓN DE REDUCCIONES Y PENALIZACIONES (%)

Criterios de subvencionabilidad (1)	Presentación tardía	Omisión declaración	Condicionalidad
0,00	0,00	0,00	0,00

IMPORTE (Euros)

Calculado(2)	Reducción	Penalización	Reducción Penalización (3)	Penalización adicional	Resuelto	FEADER	MAPA	CAPADR
953,25 €	0,00 €	0,00 €	0,00 €	0,00 €	953,25 €	810,26 €	93,51 €	49,48 €
Importe Unitario:	93,00 €	Nuevo Importe Unitario:	93,00 €					

RECINTOS PROPUESTOS

REF.	REFERENCIA SIGPAC	CULTIVO	S/R	USO SIGPAC	Sup. Dec. admisible	Sup. Campo	Sup. Determ.	Sup. Resuelta
-942743	23-900-012-00311-0001	OLIVAR	S		3,43		3,43	3,43
1700000006054633	23-900-010-00137-0001	OLIVAR	R		2,52		2,52	2,52
1700000006054634	23-900-010-00294-0001	OLIVAR	R		4,30		4,30	4,30

(1) Con incidencias que retienen pago o deniegan el expediente.

(2) Se calcula sobre superficie declarada admisible.

(3) Aplicación del artículo 16 bis del RD 147/2023.

(4) Expediente con algunos recintos de pastos permanentes ubicados en espacios protegidos donde la carga ganadera mínima será 0,1 UGM/ha.

Puede verificar la integridad de una copia de este documento mediante la lectura del código QR adjunto o mediante el acceso a la dirección <https://ws050.juntadeandalucia.es/verificarFirma> indicando el código de VERIFICACIÓN

FIRMADO POR	RAQUEL MARIA ESPIN CRESPO	29/01/2025	
VERIFICACIÓN	Pk2jmMURSWMFXCU9VKGJRQ2Q7H5BP3	PÁG. 2077/2713	



APELLIDOS Y NOMBRE / RAZÓN SOCIAL

LOPEZ FERNANDEZ TOMAS JOSE

NIF

****5048*

EXPEDIENTE

1155902

RESOLUCIÓN

CONCESIÓN DE LA AYUDA

DATOS DE MANTENIMIENTO UNIDADES

GRUPO DE PAGO	Sup. Dec. Admisible	Sup. Resuelta	Sobredecl.	% Sobredecl.
ZONAS DE MONTAÑA	24,13	24,13	0,00	0,00

RESUMEN DE PAGOS

	IMPORTE (Euros)			
	RESUELTO	FEADER	MAPA	CAPADR
Pago realizado	1.592,40	1.353,54	156,21	82,65
A pagar	405,05	344,29	39,74	21,02
TOTAL	1.997,45	1.697,83	195,95	103,67

APLICACIÓN DE REDUCCIONES Y PENALIZACIONES (%)

Criterios de subvencionabilidad (1)	Presentación tardía	Omisión declaración	Condicionabilidad
0,00	0,00	0,00	0,00

IMPORTE (Euros)

Calculado(2)	Reducción	Penalización	Reducción Penalización (3)	Penalización adicional	Resuelto	FEADER	MAPA	CAPADR
1.997,45 €	0,00 €	0,00 €	0,00 €	0,00 €	1.997,45 €	1.697,83 €	195,95 €	103,67 €
Importe Unitario:	93,00 €	Nuevo Importe Unitario:	82,78 €					

(1) Con incidencias que retienen pago o deniegan el expediente.

(2) Se calcula sobre superficie declarada admisible.

(3) Aplicación del artículo 16 bis del RD 147/2023.

(4) Expediente con algunos recintos de pastos permanentes ubicados en espacios protegidos donde la carga ganadera mínima será 0,1 UGM/ha.

Puede verificar la integridad de una copia de este documento mediante la lectura del código QR adjunto o mediante el acceso a la dirección <https://ws050.juntadeandalucia.es/verificarFirma> indicando el código de VERIFICACIÓN

FIRMADO POR	RAQUEL MARIA ESPIN CRESPO	29/01/2025	
VERIFICACIÓN	Pk2jmMURSWMFXC9VKGJRQ2Q7H5BP3	PÁG. 2078/2713	

**RECINTOS PROPUESTOS**

REF.	REFERENCIA SIGPAC	CULTIVO	S/R	USO SIGPAC	Sup. Dec. admisible	Sup. Campo	Sup. Determ.	Sup. Resuelta
-505795	23-097-015-00158-0006	OLIVAR	R		4,35		4,35	4,35
4814686	23-084-017-00330-0001	OLIVAR	S		0,04		0,04	0,04
4814693	23-097-013-00212-0002	OLIVAR	S		0,05		0,05	0,05
4814875	23-097-011-00177-0002	OLIVAR	R		0,78		0,78	0,78
4814879	23-097-019-00129-0001	OLIVAR	R		1,44		1,44	1,44
4814947	23-097-013-00211-0010	OLIVAR	S		0,06		0,06	0,06
4814966	23-097-008-00129-0003	OLIVAR	R		0,04		0,04	0,04
6862309	23-097-015-00158-0003	OLIVAR	S		0,96		0,96	0,96
7517440	23-097-019-00129-0003	OLIVAR	R		0,92		0,92	0,92
1700000006053258	23-025-011-00195-0003	OLIVAR	R		7,40		7,40	7,40
1700000006564006	23-084-017-00320-0001	OLIVAR	S		0,03		0,03	0,03
1700000006564007	23-097-008-00129-0010	OLIVAR	R		0,21		0,21	0,21
1700000006564008	23-097-008-00129-0002	OLIVAR	R		0,28		0,28	0,28
1700000006564010	23-097-008-00082-0001	OLIVAR	R		0,74		0,74	0,74
1700000006564011	23-084-017-00321-0002	OLIVAR	S		2,24		2,24	2,24
1700000006564012	23-095-015-00016-0001	OLIVAR	S		0,02		0,02	0,02
1700000006564015	23-095-015-00030-0002	OLIVAR	S		0,25		0,25	0,25
1700000006564016	23-095-015-00031-0002	OLIVAR	S		0,51		0,51	0,51
1700000006564018	23-095-015-00260-0001	OLIVAR	S		0,22		0,22	0,22
1700000006564019	23-095-015-00288-0001	OLIVAR	S		0,21		0,21	0,21
1700000006564024	23-097-011-00315-0001	OLIVAR	S		1,52		1,52	1,52
1700000006564025	23-097-011-00320-0002	OLIVAR	S		0,07		0,07	0,07
1700000006564027	23-097-013-00144-0002	OLIVAR	S		0,06		0,06	0,06
1700000006564028	23-097-013-00140-0001	OLIVAR	S		0,06		0,06	0,06
1700000006564029	23-097-013-00144-0001	OLIVAR	S		0,33		0,33	0,33
1700000006564037	23-097-013-00152-0001	OLIVAR	S		0,06		0,06	0,06
1700000006564038	23-097-013-00153-0005	OLIVAR	S		0,15		0,15	0,15
1700000006564039	23-097-013-00154-0002	OLIVAR	S		1,03		1,03	1,03
1700000006564049	23-097-015-00564-0001	OLIVAR	S		0,01		0,01	0,01
1700000006564051	23-097-015-09007-0026	OLIVAR	S		0,01		0,01	0,01
1700000006564052	23-097-015-09007-0026	OLIVAR	S		0,08		0,08	0,08

INCIDENCIAS**INCIDENCIA DESCRIPCIÓN**

- 452 Actividad agraria declarada en un recinto no compatible con el uso PA, PR o PS asignado en SIGPAC para ese recinto.
Recinto:23-097-008-00082-00002 Cultivo:62000 PASTOS PERMANENTES DE 5 O MAS AÑOS-SIN VARIEDAD Secano USO ASIGNADO EN SIGPAC:PS
- 86119 Carga ganadera NO cumple con el valor mínimo de 0,2 UGM/ha.
Recinto:23-097-008-00082-00002 Cultivo:62000 PASTOS PERMANENTES DE 5 O MAS AÑOS-SIN VARIEDAD Secano Carga Ganadera:0
- 86121 Recinto superficie forrajera que no realiza la actividad de producción de pastoreo.
Recinto:23-097-008-00082-00002 Cultivo:62000 PASTOS PERMANENTES DE 5 O MAS AÑOS-SIN VARIEDAD Secano Actividad Agraria del recinto:2
- 86122 Recinto superficie forrajera que realiza la actividad de producción de pastoreo y no declara el o los códigos del Registro de Explotaciones Ganaderas de Andalucía, REGA.
Recinto:23-097-008-00082-00002 Cultivo:62000 PASTOS PERMANENTES DE 5 O MAS AÑOS-SIN VARIEDAD Secano
- 86124 Recinto de forrajera para Cálculo de Carga Ganadera que No pertenece a Explotación.
Recinto:23-097-008-00082-00002 Cultivo:62000 PASTOS PERMANENTES DE 5 O MAS AÑOS-SIN VARIEDAD Secano

Datos considerados para el Cálculo de la Carga Ganadera del expediente

Superficie determinada para Cálculo Carga Ganadera: 0,00 ha
Carga Ganadera del Expediente: 0,00 ugm/ha

(1) Con incidencias que retienen pago o deniegan el expediente.

(2) Se calcula sobre superficie declarada admisible.

(3) Aplicación del artículo 16 bis del RD 147/2023.

(4) Expediente con algunos recintos de pastos permanentes ubicados en espacios protegidos donde la carga ganadera mínima será 0,1 UGM/ha.

Puede verificar la integridad de una copia de este documento mediante la lectura del código QR adjunto o mediante el acceso a la dirección <https://ws050.juntadeandalucia.es/verificarFirma> indicando el código de VERIFICACIÓN

FIRMADO POR

RAQUEL MARIA ESPIN CRESPO

29/01/2025

VERIFICACIÓN

Pk2jmMURSWMFXCU9VKGJRQ2Q7H5BP3

PÁG. 2079/2713





Incidencias de carga ganadera

INCIDENCIA DESCRIPCIÓN

452	Actividad agraria declarada en un recinto no compatible con el uso PA, PR o PS asignado en SIGPAC para ese recinto. Recinto:23-097-008-00082-00002 Cultivo:62000 PASTOS PERMANENTES DE 5 O MAS AÑOS-SIN VARIEDAD Secano USO ASIGNADO EN SIGPAC:PS
86122	Recinto superficie forrajera que realiza la actividad de producción de pastoreo y no declara el o los códigos del Registro de Explotaciones Ganaderas de Andalucía, REGA. Recinto:23-097-008-00082-00002 Cultivo:62000 PASTOS PERMANENTES DE 5 O MAS AÑOS-SIN VARIEDAD Secano
86124	Recinto de forrajera para Cálculo de Carga Ganadera que No pertenece a Explotación. Recinto:23-097-008-00082-00002 Cultivo:62000 PASTOS PERMANENTES DE 5 O MAS AÑOS-SIN VARIEDAD Secano
86128	Recinto de Forrajeras que no ha contabilizado para Carga Ganadera por no tener una explotación válida para el cálculo de la Carga Ganadera Recinto:23-097-008-00082-00002 Cultivo:62 PASTOS PERMANENTES DE 5 O MAS AÑOS-
86132	Recinto superficie forrajera que no realiza la actividad de producción de pastoreo. Recinto:23-097-008-00082-00002 Cultivo:62000 PASTOS PERMANENTES DE 5 O MAS AÑOS-SIN VARIEDAD Secano

(1) Con incidencias que retienen pago o deniegan el expediente.

(2) Se calcula sobre superficie declarada admisible.

(3) Aplicación del artículo 16 bis del RD 147/2023.

(4) Expediente con algunos recintos de pastos permanentes ubicados en espacios protegidos donde la carga ganadera mínima será 0,1 UGM/ha.

Puede verificar la integridad de una copia de este documento mediante la lectura del código QR adjunto o mediante el acceso a la dirección <https://ws050.juntadeandalucia.es/verificarFirma> indicando el código de VERIFICACIÓN

FIRMADO POR

RAQUEL MARIA ESPIN CRESPO

29/01/2025

VERIFICACIÓN

Pk2jmMURSWMFXCu9VKGJRQ2Q7H5BP3

PÁG. 2080/2713



**APELLIDOS Y NOMBRE / RAZÓN SOCIAL**

LOPEZ GARCIA LUCAS

NIF

****8765*

EXPEDIENTE

1090964

RESOLUCIÓN

CONCESIÓN DE LA AYUDA

DATOS DE MANTENIMIENTO UNIDADES**GRUPO DE PAGO**

ZONAS DE MONTAÑA

**Sup. Dec.
Admisible**

2,15

**Sup.
Resuelta**

2,15

Sobredecl.

0,00

% Sobredecl.

0,00

RESUMEN DE PAGOS

	IMPORTE (Euros)			
	<u>RESUELTO</u>	<u>FEADER</u>	<u>MAPA</u>	<u>CAPADR</u>
Pago realizado	199,95	169,96	19,62	10,37

APLICACIÓN DE REDUCCIONES Y PENALIZACIONES (%)

<u>Crterios de subvencionabilidad (1)</u>	<u>Presentación tardía</u>	<u>Omisión declaración</u>	<u>Condicionalidad</u>
0,00	0,00	0,00	0,00

IMPORTE (Euros)

<u>Calculado(2)</u>	<u>Reducción</u>	<u>Penalización</u>	<u>Reducción Penalización (3)</u>	<u>Penalización adicional</u>	<u>Resuelto</u>	<u>FEADER</u>	<u>MAPA</u>	<u>CAPADR</u>
199,95 €	0,00 €	0,00 €	0,00 €	0,00 €	199,95 €	169,96 €	19,62 €	10,37 €
Importe Unitario:	93,00 €	Nuevo Importe Unitario:		93,00 €				

RECINTOS PROPUESTOS

<u>REF.</u>	<u>REFERENCIA SIGPAC</u>	<u>CULTIVO</u>	<u>S/R</u>	<u>USO SIGPAC</u>	<u>Sup. Dec. admisible</u>	<u>Sup. Campo</u>	<u>Sup. Determ.</u>	<u>Sup. Resuelta</u>
-1324707	23-042-001-00491-0004	OLIVAR	S		0,54		0,54	0,54
170000006361937	23-042-001-00564-0002	OLIVAR	S		1,61		1,61	1,61

(1) Con incidencias que retienen pago o deniegan el expediente.

(2) Se calcula sobre superficie declarada admisible.

(3) Aplicación del artículo 16 bis del RD 147/2023.

(4) Expediente con algunos recintos de pastos permanentes ubicados en espacios protegidos donde la carga ganadera mínima será 0,1 UGM/ha.

Puede verificar la integridad de una copia de este documento mediante la lectura del código QR adjunto o mediante el acceso a la dirección <https://ws050.juntadeandalucia.es/verificarFirma> indicando el código de VERIFICACIÓN

FIRMADO POR

RAQUEL MARIA ESPIN CRESPO

29/01/2025

VERIFICACIÓN

Pk2jmMURSWMFXCU9VKGJRQ2Q7H5BP3

PÁG. 2081/2713



**INCIDENCIAS****INCIDENCIA DESCRIPCIÓN**

4272	Verifica que las líneas de declaración de las Solicitudes Únicas no tienen solapes con la capa de Retroactividad Gráfica (ambas de la misma campaña) a nivel de expediente/línea de declaración gráfica de la solicitud. Recinto:23-042-001-00459-00001 Cultivo: - Agregado de la referencia del recinto.:0 Zona de la referencia del recinto.:0 Superficie solapada.:0,02 Id. Incid.:100417532
86120	Para explotaciones de pastos permanentes ubicadas en espacios protegidos la carga ganadera mínima será 0,1 UGM/ha. Recinto:23-042-001-00005-00002 Cultivo:62000 PASTOS PERMANENTES DE 5 O MAS AÑOS-SIN VARIEDAD Secano Carga Ganadera:0,07 Recinto:23-042-001-00008-00003 Cultivo:62000 PASTOS PERMANENTES DE 5 O MAS AÑOS-SIN VARIEDAD Secano Carga Ganadera:0,07 Recinto:23-042-001-00024-00002 Cultivo:20000 BARBECHO TRADICIONAL-SIN VARIEDAD Secano Carga Ganadera:0,07 Recinto:23-042-001-00054-00001 Cultivo:62000 PASTOS PERMANENTES DE 5 O MAS AÑOS-SIN VARIEDAD Secano Carga Ganadera:0,07 Recinto:23-042-001-00068-00001 Cultivo:20000 BARBECHO TRADICIONAL-SIN VARIEDAD Secano Carga Ganadera:0,07 Recinto:23-042-001-00070-00001 Cultivo:62000 PASTOS PERMANENTES DE 5 O MAS AÑOS-SIN VARIEDAD Secano Carga Ganadera:0,07 Recinto:23-042-001-00071-00001 Cultivo:62000 PASTOS PERMANENTES DE 5 O MAS AÑOS-SIN VARIEDAD Secano Carga Ganadera:0,07 Recinto:23-042-001-00074-00001 Cultivo:62000 PASTOS PERMANENTES DE 5 O MAS AÑOS-SIN VARIEDAD Secano Carga Ganadera:0,07 Recinto:23-042-001-00093-00002 Cultivo:20000 BARBECHO TRADICIONAL-SIN VARIEDAD Secano Carga Ganadera:0,07 Recinto:23-042-001-00094-00003 Cultivo:20000 BARBECHO TRADICIONAL-SIN VARIEDAD Secano Carga Ganadera:0,07 Recinto:23-042-001-00097-00001 Cultivo:62000 PASTOS PERMANENTES DE 5 O MAS AÑOS-SIN VARIEDAD Secano Carga Ganadera:0,07 Recinto:23-042-001-00110-00001 Cultivo:62000 PASTOS PERMANENTES DE 5 O MAS AÑOS-SIN VARIEDAD Secano Carga Ganadera:0,07 Recinto:23-042-001-00152-00002 Cultivo:20000 BARBECHO TRADICIONAL-SIN VARIEDAD Secano Carga Ganadera:0,07 Recinto:23-042-001-00152-00003 Cultivo:62000 PASTOS PERMANENTES DE 5 O MAS AÑOS-SIN VARIEDAD Secano Carga Ganadera:0,07 Recinto:23-042-001-00181-00001 Cultivo:62000 PASTOS PERMANENTES DE 5 O MAS AÑOS-SIN VARIEDAD Secano Carga Ganadera:0,07 Recinto:23-042-001-00223-00001 Cultivo:20000 BARBECHO TRADICIONAL-SIN VARIEDAD Secano Carga Ganadera:0,07 Recinto:23-042-001-00223-00002 Cultivo:62000 PASTOS PERMANENTES DE 5 O MAS AÑOS-SIN VARIEDAD Secano Carga Ganadera:0,07 Recinto:23-042-001-00276-00006 Cultivo:20000 BARBECHO TRADICIONAL-SIN VARIEDAD Secano Carga Ganadera:0,07 Recinto:23-042-001-00288-00001 Cultivo:62000 PASTOS PERMANENTES DE 5 O MAS AÑOS-SIN VARIEDAD Secano Carga Ganadera:0,07 Recinto:23-042-001-00288-00002 Cultivo:62000 PASTOS PERMANENTES DE 5 O MAS AÑOS-SIN VARIEDAD Secano Carga Ganadera:0,07 Recinto:23-042-001-00457-00001 Cultivo:20000 BARBECHO TRADICIONAL-SIN VARIEDAD Secano Carga Ganadera:0,07 Recinto:23-042-001-00457-00006 Cultivo:62000 PASTOS PERMANENTES DE 5 O MAS AÑOS-SIN VARIEDAD Secano Carga Ganadera:0,07 Recinto:23-042-001-00457-00009 Cultivo:62000 PASTOS PERMANENTES DE 5 O MAS AÑOS-SIN VARIEDAD Secano Carga Ganadera:0,07 Recinto:23-042-001-00459-00001 Cultivo:62000 PASTOS PERMANENTES DE 5 O MAS AÑOS-SIN VARIEDAD Secano Carga Ganadera:0,07 Recinto:23-042-001-00459-00008 Cultivo:62000 PASTOS PERMANENTES DE 5 O MAS AÑOS-SIN VARIEDAD Secano Carga Ganadera:0,07 Recinto:23-042-001-00459-00014 Cultivo:62000 PASTOS PERMANENTES DE 5 O MAS AÑOS-SIN VARIEDAD Secano Carga Ganadera:0,07 Recinto:23-042-001-00476-00030 Cultivo:62000 PASTOS PERMANENTES DE 5 O MAS AÑOS-SIN VARIEDAD Secano Carga Ganadera:0,07 Recinto:23-042-001-00476-00031 Cultivo:62000 PASTOS PERMANENTES DE 5 O MAS AÑOS-SIN VARIEDAD Secano Carga Ganadera:0,07 Recinto:23-042-001-00476-00033 Cultivo:62000 PASTOS PERMANENTES DE 5 O MAS AÑOS-SIN VARIEDAD Secano Carga Ganadera:0,07 Recinto:23-042-001-00476-00038 Cultivo:62000 PASTOS PERMANENTES DE 5 O MAS AÑOS-SIN VARIEDAD Secano Carga Ganadera:0,07 Recinto:23-042-001-00478-00004 Cultivo:62000 PASTOS PERMANENTES DE 5 O MAS AÑOS-SIN VARIEDAD Secano Carga Ganadera:0,07 Recinto:23-042-001-00489-00001 Cultivo:20000 BARBECHO TRADICIONAL-SIN VARIEDAD Secano Carga Ganadera:0,07 Recinto:23-042-001-00490-00007 Cultivo:20000 BARBECHO TRADICIONAL-SIN VARIEDAD Secano Carga Ganadera:0,07 Recinto:23-042-001-00490-00008 Cultivo:62000 PASTOS PERMANENTES DE 5 O MAS AÑOS-SIN VARIEDAD Secano Carga Ganadera:0,07 Recinto:23-042-001-00490-00009 Cultivo:62000 PASTOS PERMANENTES DE 5 O MAS AÑOS-SIN VARIEDAD Secano Carga Ganadera:0,07

(1) Con incidencias que retienen pago o deniegan el expediente.

(2) Se calcula sobre superficie declarada admisible.

(3) Aplicación del artículo 16 bis del RD 147/2023.

(4) Expediente con algunos recintos de pastos permanentes ubicados en espacios protegidos donde la carga ganadera mínima será 0,1 UGM/ha.

Puede verificar la integridad de una copia de este documento mediante la lectura del código QR adjunto o mediante el acceso a la dirección <https://ws050.juntadeandalucia.es/verificarFirma> indicando el código de VERIFICACIÓN

FIRMADO POR

RAQUEL MARIA ESPIN CRESPO

29/01/2025

VERIFICACIÓN

Pk2jmMURSWMFXCU9VKGJQRQ2Q7H5BP3

PÁG. 2082/2713





INCIDENCIAS

INCIDENCIA DESCRIPCIÓN

	Ganadera:0,07
	Recinto:23-042-001-00491-00002 Cultivo:62000 PASTOS PERMANENTES DE 5 O MAS AÑOS-SIN VARIEDAD Secano Carga Ganadera:0,07
	Recinto:23-042-001-00491-00005 Cultivo:62000 PASTOS PERMANENTES DE 5 O MAS AÑOS-SIN VARIEDAD Secano Carga Ganadera:0,07
	Recinto:23-042-001-00491-00006 Cultivo:62000 PASTOS PERMANENTES DE 5 O MAS AÑOS-SIN VARIEDAD Secano Carga Ganadera:0,07
	Recinto:23-042-001-00491-00009 Cultivo:62000 PASTOS PERMANENTES DE 5 O MAS AÑOS-SIN VARIEDAD Secano Carga Ganadera:0,07
	Recinto:23-042-001-00492-00002 Cultivo:20000 BARBECHO TRADICIONAL-SIN VARIEDAD Secano Carga Ganadera:0,07
	Recinto:23-042-001-00507-00003 Cultivo:62000 PASTOS PERMANENTES DE 5 O MAS AÑOS-SIN VARIEDAD Secano Carga Ganadera:0,07
	Recinto:23-042-001-00509-00001 Cultivo:20000 BARBECHO TRADICIONAL-SIN VARIEDAD Secano Carga Ganadera:0,07
	Recinto:23-042-001-00531-00003 Cultivo:62000 PASTOS PERMANENTES DE 5 O MAS AÑOS-SIN VARIEDAD Secano Carga Ganadera:0,07
	Recinto:23-042-001-00578-00005 Cultivo:62000 PASTOS PERMANENTES DE 5 O MAS AÑOS-SIN VARIEDAD Secano Carga Ganadera:0,07
	Recinto:23-042-001-00579-00001 Cultivo:62000 PASTOS PERMANENTES DE 5 O MAS AÑOS-SIN VARIEDAD Secano Carga Ganadera:0,07
	Recinto:23-042-001-00579-00004 Cultivo:62000 PASTOS PERMANENTES DE 5 O MAS AÑOS-SIN VARIEDAD Secano Carga Ganadera:0,07
	Recinto:23-042-001-00580-00002 Cultivo:62000 PASTOS PERMANENTES DE 5 O MAS AÑOS-SIN VARIEDAD Secano Carga Ganadera:0,07
	Recinto:23-042-001-00594-00011 Cultivo:62000 PASTOS PERMANENTES DE 5 O MAS AÑOS-SIN VARIEDAD Secano Carga Ganadera:0,07
	Recinto:23-042-001-00594-00012 Cultivo:62000 PASTOS PERMANENTES DE 5 O MAS AÑOS-SIN VARIEDAD Secano Carga Ganadera:0,07
	Recinto:23-042-001-00639-00001 Cultivo:20000 BARBECHO TRADICIONAL-SIN VARIEDAD Secano Carga Ganadera:0,07
	Recinto:23-042-001-00639-00002 Cultivo:62000 PASTOS PERMANENTES DE 5 O MAS AÑOS-SIN VARIEDAD Secano Carga Ganadera:0,07
	Recinto:23-042-001-00640-00001 Cultivo:20000 BARBECHO TRADICIONAL-SIN VARIEDAD Secano Carga Ganadera:0,07
	Recinto:23-042-001-00640-00002 Cultivo:62000 PASTOS PERMANENTES DE 5 O MAS AÑOS-SIN VARIEDAD Secano Carga Ganadera:0,07
	Recinto:23-042-001-00640-00004 Cultivo:20000 BARBECHO TRADICIONAL-SIN VARIEDAD Secano Carga Ganadera:0,07
	Recinto:23-042-001-00640-00005 Cultivo:62000 PASTOS PERMANENTES DE 5 O MAS AÑOS-SIN VARIEDAD Secano Carga Ganadera:0,07
	Recinto:23-042-001-00641-00001 Cultivo:20000 BARBECHO TRADICIONAL-SIN VARIEDAD Secano Carga Ganadera:0,07
	Recinto:23-042-001-00688-00006 Cultivo:62000 PASTOS PERMANENTES DE 5 O MAS AÑOS-SIN VARIEDAD Secano Carga Ganadera:0,07
	Recinto:23-042-002-00685-00002 Cultivo:62000 PASTOS PERMANENTES DE 5 O MAS AÑOS-SIN VARIEDAD Secano Carga Ganadera:0,07
	Recinto:23-042-002-00685-00003 Cultivo:62000 PASTOS PERMANENTES DE 5 O MAS AÑOS-SIN VARIEDAD Secano Carga Ganadera:0,07
	Recinto:23-042-002-00685-00008 Cultivo:62000 PASTOS PERMANENTES DE 5 O MAS AÑOS-SIN VARIEDAD Secano Carga Ganadera:0,07
	Recinto:23-042-002-00687-00011 Cultivo:62000 PASTOS PERMANENTES DE 5 O MAS AÑOS-SIN VARIEDAD Secano Carga Ganadera:0,07
	Recinto:23-042-002-00688-00002 Cultivo:62000 PASTOS PERMANENTES DE 5 O MAS AÑOS-SIN VARIEDAD Secano Carga Ganadera:0,07
	Recinto:23-042-002-00740-00002 Cultivo:62000 PASTOS PERMANENTES DE 5 O MAS AÑOS-SIN VARIEDAD Secano Carga Ganadera:0,07
	Recinto:23-042-002-00742-00001 Cultivo:62000 PASTOS PERMANENTES DE 5 O MAS AÑOS-SIN VARIEDAD Secano Carga Ganadera:0,07
86122	Recinto superficie forrajera que realiza la actividad de producción de pastoreo y no declara el o los códigos del Registro de Explotaciones Ganaderas de Andalucía, REGA.
	Recinto:23-042-001-00024-00002 Cultivo:20000 BARBECHO TRADICIONAL-SIN VARIEDAD Secano
	Recinto:23-042-001-00068-00001 Cultivo:20000 BARBECHO TRADICIONAL-SIN VARIEDAD Secano
	Recinto:23-042-001-00093-00002 Cultivo:20000 BARBECHO TRADICIONAL-SIN VARIEDAD Secano
	Recinto:23-042-001-00094-00003 Cultivo:20000 BARBECHO TRADICIONAL-SIN VARIEDAD Secano
	Recinto:23-042-001-00152-00002 Cultivo:20000 BARBECHO TRADICIONAL-SIN VARIEDAD Secano
	Recinto:23-042-001-00223-00001 Cultivo:20000 BARBECHO TRADICIONAL-SIN VARIEDAD Secano
	Recinto:23-042-001-00276-00006 Cultivo:20000 BARBECHO TRADICIONAL-SIN VARIEDAD Secano
	Recinto:23-042-001-00457-00001 Cultivo:20000 BARBECHO TRADICIONAL-SIN VARIEDAD Secano
	Recinto:23-042-001-00489-00001 Cultivo:20000 BARBECHO TRADICIONAL-SIN VARIEDAD Secano

(1) Con incidencias que retienen pago o deniegan el expediente.
 (2) Se calcula sobre superficie declarada admisible.
 (3) Aplicación del artículo 16 bis del RD 147/2023.
 (4) Expediente con algunos recintos de pastos permanentes ubicados en espacios protegidos donde la carga ganadera mínima será 0,1 UGM/ha.

Puede verificar la integridad de una copia de este documento mediante la lectura del código QR adjunto o mediante el acceso a la dirección <https://ws050.juntadeandalucia.es/verificarFirma> indicando el código de VERIFICACIÓN

FIRMADO POR	RAQUEL MARIA ESPIN CRESPO	29/01/2025
VERIFICACIÓN	Pk2jmMURSWMFXCU9VKGJRQ2Q7H5BP3	PÁG. 2083/2713



**INCIDENCIAS****INCIDENCIA DESCRIPCIÓN**

	Recinto:23-042-001-00490-00007	Cultivo:20000	BARBECHO TRADICIONAL-SIN VARIEDAD	Secano
	Recinto:23-042-001-00492-00002	Cultivo:20000	BARBECHO TRADICIONAL-SIN VARIEDAD	Secano
	Recinto:23-042-001-00509-00001	Cultivo:20000	BARBECHO TRADICIONAL-SIN VARIEDAD	Secano
	Recinto:23-042-001-00639-00001	Cultivo:20000	BARBECHO TRADICIONAL-SIN VARIEDAD	Secano
	Recinto:23-042-001-00640-00001	Cultivo:20000	BARBECHO TRADICIONAL-SIN VARIEDAD	Secano
	Recinto:23-042-001-00640-00004	Cultivo:20000	BARBECHO TRADICIONAL-SIN VARIEDAD	Secano
	Recinto:23-042-001-00641-00001	Cultivo:20000	BARBECHO TRADICIONAL-SIN VARIEDAD	Secano
86124	Recinto de forrajera para Cálculo de Carga Ganadera que No pertenece a Explotación.			
	Recinto:23-042-001-00024-00002	Cultivo:20000	BARBECHO TRADICIONAL-SIN VARIEDAD	Secano
	Recinto:23-042-001-00068-00001	Cultivo:20000	BARBECHO TRADICIONAL-SIN VARIEDAD	Secano
	Recinto:23-042-001-00093-00002	Cultivo:20000	BARBECHO TRADICIONAL-SIN VARIEDAD	Secano
	Recinto:23-042-001-00094-00003	Cultivo:20000	BARBECHO TRADICIONAL-SIN VARIEDAD	Secano
	Recinto:23-042-001-00152-00002	Cultivo:20000	BARBECHO TRADICIONAL-SIN VARIEDAD	Secano
	Recinto:23-042-001-00223-00001	Cultivo:20000	BARBECHO TRADICIONAL-SIN VARIEDAD	Secano
	Recinto:23-042-001-00276-00006	Cultivo:20000	BARBECHO TRADICIONAL-SIN VARIEDAD	Secano
	Recinto:23-042-001-00457-00001	Cultivo:20000	BARBECHO TRADICIONAL-SIN VARIEDAD	Secano
	Recinto:23-042-001-00489-00001	Cultivo:20000	BARBECHO TRADICIONAL-SIN VARIEDAD	Secano
	Recinto:23-042-001-00490-00007	Cultivo:20000	BARBECHO TRADICIONAL-SIN VARIEDAD	Secano
	Recinto:23-042-001-00492-00002	Cultivo:20000	BARBECHO TRADICIONAL-SIN VARIEDAD	Secano
	Recinto:23-042-001-00509-00001	Cultivo:20000	BARBECHO TRADICIONAL-SIN VARIEDAD	Secano
	Recinto:23-042-001-00639-00001	Cultivo:20000	BARBECHO TRADICIONAL-SIN VARIEDAD	Secano
	Recinto:23-042-001-00640-00001	Cultivo:20000	BARBECHO TRADICIONAL-SIN VARIEDAD	Secano
	Recinto:23-042-001-00640-00004	Cultivo:20000	BARBECHO TRADICIONAL-SIN VARIEDAD	Secano
	Recinto:23-042-001-00641-00001	Cultivo:20000	BARBECHO TRADICIONAL-SIN VARIEDAD	Secano

Datos considerados para el Cálculo de la Carga Ganadera del expediente

Superficie determinada para Cálculo Carga Ganadera: 158,27 ha

Carga Ganadera del Expediente: 0,07 ugm/ha (4)

Explotación	Especie	Ugm Calculada para CG
ES230420000507	CAPRINA	2,60
ES230420000507	OVINA	9,13

Recintos Determinados para el Cálculo de Garga Ganadera

REF.	REFERENCIA SIGPAC	CULTIVO	DESCRIPCIÓN CULTIVO	S/R	SUP. RESUELTA (ha)
-1324714	23-042-001-00688-00006	62000	PASTOS PERMANENTES DE 5 O MAS AÑOS-SIN VARIEDAD	S	1,04
-1324711	23-042-001-00491-00009	62000	PASTOS PERMANENTES DE 5 O MAS AÑOS-SIN VARIEDAD	S	0,01
-1324709	23-042-001-00491-00006	62000	PASTOS PERMANENTES DE 5 O MAS AÑOS-SIN VARIEDAD	S	0,06
-1324708	23-042-001-00491-00005	62000	PASTOS PERMANENTES DE 5 O MAS AÑOS-SIN VARIEDAD	S	0,18
-1324706	23-042-001-00491-00002	62000	PASTOS PERMANENTES DE 5 O MAS AÑOS-SIN VARIEDAD	S	0,05
-1324705	23-042-001-00490-00009	62000	PASTOS PERMANENTES DE 5 O MAS AÑOS-SIN VARIEDAD	S	0,01
-1324704	23-042-001-00490-00008	62000	PASTOS PERMANENTES DE 5 O MAS AÑOS-SIN VARIEDAD	S	0,01
-1324702	23-042-001-00478-00004	62000	PASTOS PERMANENTES DE 5 O MAS AÑOS-SIN VARIEDAD	S	0,00
-1324701	23-042-001-00476-00038	62000	PASTOS PERMANENTES DE 5 O MAS AÑOS-SIN VARIEDAD	S	0,00
-1324700	23-042-001-00476-00033	62000	PASTOS PERMANENTES DE 5 O MAS AÑOS-SIN VARIEDAD	S	0,01
-1324699	23-042-001-00476-00031	62000	PASTOS PERMANENTES DE 5 O MAS AÑOS-SIN VARIEDAD	S	0,01
-1324698	23-042-001-00476-00030	62000	PASTOS PERMANENTES DE 5 O MAS AÑOS-SIN VARIEDAD	S	0,18

(1) Con incidencias que retienen pago o deniegan el expediente.

(2) Se calcula sobre superficie declarada admisible.

(3) Aplicación del artículo 16 bis del RD 147/2023.

(4) Expediente con algunos recintos de pastos permanentes ubicados en espacios protegidos donde la carga ganadera mínima será 0,1 UGM/ha.

Puede verificar la integridad de una copia de este documento mediante la lectura del código QR adjunto o mediante el acceso a la dirección <https://ws050.juntadeandalucia.es/verificarFirma> indicando el código de VERIFICACIÓN

FIRMADO POR

RAQUEL MARIA ESPIN CRESPO

29/01/2025

VERIFICACIÓN

Pk2jmMURSWMFXC9VKGJRQ2Q7H5BP3

PÁG. 2084/2713





Recintos Determinados para el Cálculo de Garga Ganadera

REF.	REFERENCIA SIGPAC	CULTIVO	DESCRIPCIÓN CULTIVO	S/R	SUP. RESUELTA (ha)
-1324695	23-042-001-00459-00014	62000	PASTOS PERMANENTES DE 5 O MAS AÑOS-SIN VARIEDAD	S	0,01
-1324694	23-042-001-00459-00008	62000	PASTOS PERMANENTES DE 5 O MAS AÑOS-SIN VARIEDAD	S	0,12
-1324693	23-042-001-00459-00001	62000	PASTOS PERMANENTES DE 5 O MAS AÑOS-SIN VARIEDAD	S	0,19
-1324692	23-042-001-00008-00003	62000	PASTOS PERMANENTES DE 5 O MAS AÑOS-SIN VARIEDAD	S	0,01
-1324690	23-042-001-00005-00002	62000	PASTOS PERMANENTES DE 5 O MAS AÑOS-SIN VARIEDAD	S	0,04
-1104279	23-042-001-00457-00009	62000	PASTOS PERMANENTES DE 5 O MAS AÑOS-SIN VARIEDAD	S	0,02
-1104276	23-042-001-00457-00006	62000	PASTOS PERMANENTES DE 5 O MAS AÑOS-SIN VARIEDAD	S	0,02
-1104275	23-042-001-00152-00003	62000	PASTOS PERMANENTES DE 5 O MAS AÑOS-SIN VARIEDAD	S	0,03
4625083	23-042-001-00097-00001	62000	PASTOS PERMANENTES DE 5 O MAS AÑOS-SIN VARIEDAD	S	0,20
5084039	23-042-001-00531-00003	62000	PASTOS PERMANENTES DE 5 O MAS AÑOS-SIN VARIEDAD	S	7,65
5084040	23-042-001-00054-00001	62000	PASTOS PERMANENTES DE 5 O MAS AÑOS-SIN VARIEDAD	S	0,61
5084041	23-042-001-00070-00001	62000	PASTOS PERMANENTES DE 5 O MAS AÑOS-SIN VARIEDAD	S	1,73
5084042	23-042-001-00071-00001	62000	PASTOS PERMANENTES DE 5 O MAS AÑOS-SIN VARIEDAD	S	5,42
5084043	23-042-001-00074-00001	62000	PASTOS PERMANENTES DE 5 O MAS AÑOS-SIN VARIEDAD	S	2,18
5084044	23-042-001-00110-00001	62000	PASTOS PERMANENTES DE 5 O MAS AÑOS-SIN VARIEDAD	S	1,03
5084045	23-042-001-00288-00001	62000	PASTOS PERMANENTES DE 5 O MAS AÑOS-SIN VARIEDAD	S	0,09
5084046	23-042-001-00288-00002	62000	PASTOS PERMANENTES DE 5 O MAS AÑOS-SIN VARIEDAD	S	0,24
5084047	23-042-001-00459-00001	62000	PASTOS PERMANENTES DE 5 O MAS AÑOS-SIN VARIEDAD	S	21,82
5084052	23-042-001-00507-00003	62000	PASTOS PERMANENTES DE 5 O MAS AÑOS-SIN VARIEDAD	S	1,23
5084053	23-042-001-00578-00005	62000	PASTOS PERMANENTES DE 5 O MAS AÑOS-SIN VARIEDAD	S	7,06
5084054	23-042-001-00580-00002	62000	PASTOS PERMANENTES DE 5 O MAS AÑOS-SIN VARIEDAD	S	3,66
5084055	23-042-001-00579-00001	62000	PASTOS PERMANENTES DE 5 O MAS AÑOS-SIN VARIEDAD	S	21,85
5084056	23-042-001-00579-00004	62000	PASTOS PERMANENTES DE 5 O MAS AÑOS-SIN VARIEDAD	S	1,55
5084057	23-042-001-00594-00011	62000	PASTOS PERMANENTES DE 5 O MAS AÑOS-SIN VARIEDAD	S	3,54
5084058	23-042-001-00594-00012	62000	PASTOS PERMANENTES DE 5 O MAS AÑOS-SIN VARIEDAD	S	7,04
5084059	23-042-001-00639-00002	62000	PASTOS PERMANENTES DE 5 O MAS AÑOS-SIN VARIEDAD	S	0,38
5084060	23-042-001-00640-00002	62000	PASTOS PERMANENTES DE 5 O MAS AÑOS-SIN VARIEDAD	S	0,25
5084061	23-042-001-00640-00005	62000	PASTOS PERMANENTES DE 5 O MAS AÑOS-SIN VARIEDAD	S	0,08
5084062	23-042-002-00685-00002	62000	PASTOS PERMANENTES DE 5 O MAS AÑOS-SIN VARIEDAD	S	11,85
5084063	23-042-002-00685-00003	62000	PASTOS PERMANENTES DE 5 O MAS AÑOS-SIN VARIEDAD	S	5,73
5084064	23-042-002-00685-00008	62000	PASTOS PERMANENTES DE 5 O MAS AÑOS-SIN VARIEDAD	S	1,91
5084065	23-042-002-00687-00011	62000	PASTOS PERMANENTES DE 5 O MAS AÑOS-SIN VARIEDAD	S	1,80
5084077	23-042-002-00688-00002	62000	PASTOS PERMANENTES DE 5 O MAS AÑOS-SIN VARIEDAD	S	16,67
5084078	23-042-002-00740-00002	62000	PASTOS PERMANENTES DE 5 O MAS AÑOS-SIN VARIEDAD	S	13,70
5084092	23-042-002-00742-00001	62000	PASTOS PERMANENTES DE 5 O MAS AÑOS-SIN VARIEDAD	S	15,19
170000006361918	23-042-001-00181-00001	62000	PASTOS PERMANENTES DE 5 O MAS AÑOS-SIN VARIEDAD	S	0,68
170000006361920	23-042-001-00223-00002	62000	PASTOS PERMANENTES DE 5 O MAS AÑOS-SIN VARIEDAD	S	1,13

(1) Con incidencias que retienen pago o deniegan el expediente.

(2) Se calcula sobre superficie declarada admisible.

(3) Aplicación del artículo 16 bis del RD 147/2023.

(4) Expediente con algunos recintos de pastos permanentes ubicados en espacios protegidos donde la carga ganadera mínima será 0,1 UGM/ha.

Puede verificar la integridad de una copia de este documento mediante la lectura del código QR adjunto o mediante el acceso a la dirección <https://ws050.juntadeandalucia.es/verificarFirma> indicando el código de VERIFICACIÓN

FIRMADO POR

RAQUEL MARIA ESPIN CRESPO

29/01/2025

VERIFICACIÓN

Pk2jmMURSWMFXCU9VKGJRQ2Q7H5BP3

PÁG. 2085/2713





Incidencias de carga ganadera

INCIDENCIA DESCRIPCIÓN

86122	Recinto superficie forrajera que realiza la actividad de producción de pastoreo y no declara el o los códigos del Registro de Explotaciones Ganaderas de Andalucía, REGA. Recinto:23-042-001-00490-00007 Cultivo:20000 BARBECHO TRADICIONAL-SIN VARIEDAD Secano Recinto:23-042-001-00024-00002 Cultivo:20000 BARBECHO TRADICIONAL-SIN VARIEDAD Secano Recinto:23-042-001-00068-00001 Cultivo:20000 BARBECHO TRADICIONAL-SIN VARIEDAD Secano Recinto:23-042-001-00492-00002 Cultivo:20000 BARBECHO TRADICIONAL-SIN VARIEDAD Secano Recinto:23-042-001-00223-00001 Cultivo:20000 BARBECHO TRADICIONAL-SIN VARIEDAD Secano Recinto:23-042-001-00639-00001 Cultivo:20000 BARBECHO TRADICIONAL-SIN VARIEDAD Secano Recinto:23-042-001-00640-00001 Cultivo:20000 BARBECHO TRADICIONAL-SIN VARIEDAD Secano Recinto:23-042-001-00640-00004 Cultivo:20000 BARBECHO TRADICIONAL-SIN VARIEDAD Secano Recinto:23-042-001-00641-00001 Cultivo:20000 BARBECHO TRADICIONAL-SIN VARIEDAD Secano Recinto:23-042-001-00152-00002 Cultivo:20000 BARBECHO TRADICIONAL-SIN VARIEDAD Secano Recinto:23-042-001-00457-00001 Cultivo:20000 BARBECHO TRADICIONAL-SIN VARIEDAD Secano Recinto:23-042-001-00276-00006 Cultivo:20000 BARBECHO TRADICIONAL-SIN VARIEDAD Secano Recinto:23-042-001-00509-00001 Cultivo:20000 BARBECHO TRADICIONAL-SIN VARIEDAD Secano Recinto:23-042-001-00093-00002 Cultivo:20000 BARBECHO TRADICIONAL-SIN VARIEDAD Secano Recinto:23-042-001-00094-00003 Cultivo:20000 BARBECHO TRADICIONAL-SIN VARIEDAD Secano Recinto:23-042-001-00489-00001 Cultivo:20000 BARBECHO TRADICIONAL-SIN VARIEDAD Secano
86124	Recinto de forrajera para Cálculo de Carga Ganadera que No pertenece a Explotación. Recinto:23-042-001-00490-00007 Cultivo:20000 BARBECHO TRADICIONAL-SIN VARIEDAD Secano Recinto:23-042-001-00024-00002 Cultivo:20000 BARBECHO TRADICIONAL-SIN VARIEDAD Secano Recinto:23-042-001-00068-00001 Cultivo:20000 BARBECHO TRADICIONAL-SIN VARIEDAD Secano Recinto:23-042-001-00492-00002 Cultivo:20000 BARBECHO TRADICIONAL-SIN VARIEDAD Secano Recinto:23-042-001-00223-00001 Cultivo:20000 BARBECHO TRADICIONAL-SIN VARIEDAD Secano Recinto:23-042-001-00639-00001 Cultivo:20000 BARBECHO TRADICIONAL-SIN VARIEDAD Secano Recinto:23-042-001-00640-00001 Cultivo:20000 BARBECHO TRADICIONAL-SIN VARIEDAD Secano Recinto:23-042-001-00640-00004 Cultivo:20000 BARBECHO TRADICIONAL-SIN VARIEDAD Secano Recinto:23-042-001-00641-00001 Cultivo:20000 BARBECHO TRADICIONAL-SIN VARIEDAD Secano Recinto:23-042-001-00152-00002 Cultivo:20000 BARBECHO TRADICIONAL-SIN VARIEDAD Secano Recinto:23-042-001-00457-00001 Cultivo:20000 BARBECHO TRADICIONAL-SIN VARIEDAD Secano Recinto:23-042-001-00276-00006 Cultivo:20000 BARBECHO TRADICIONAL-SIN VARIEDAD Secano Recinto:23-042-001-00509-00001 Cultivo:20000 BARBECHO TRADICIONAL-SIN VARIEDAD Secano Recinto:23-042-001-00093-00002 Cultivo:20000 BARBECHO TRADICIONAL-SIN VARIEDAD Secano Recinto:23-042-001-00094-00003 Cultivo:20000 BARBECHO TRADICIONAL-SIN VARIEDAD Secano Recinto:23-042-001-00489-00001 Cultivo:20000 BARBECHO TRADICIONAL-SIN VARIEDAD Secano
86128	Recinto de Forrajeras que no ha contabilizado para Carga Ganadera por no tener una explotación válida para el cálculo de la Carga Ganadera Recinto:23-042-001-00490-00007 Cultivo:20 BARBECHO TRADICIONAL- Recinto:23-042-001-00024-00002 Cultivo:20 BARBECHO TRADICIONAL- Recinto:23-042-001-00068-00001 Cultivo:20 BARBECHO TRADICIONAL- Recinto:23-042-001-00492-00002 Cultivo:20 BARBECHO TRADICIONAL- Recinto:23-042-001-00223-00001 Cultivo:20 BARBECHO TRADICIONAL- Recinto:23-042-001-00639-00001 Cultivo:20 BARBECHO TRADICIONAL- Recinto:23-042-001-00640-00001 Cultivo:20 BARBECHO TRADICIONAL- Recinto:23-042-001-00640-00004 Cultivo:20 BARBECHO TRADICIONAL- Recinto:23-042-001-00641-00001 Cultivo:20 BARBECHO TRADICIONAL- Recinto:23-042-001-00152-00002 Cultivo:20 BARBECHO TRADICIONAL- Recinto:23-042-001-00457-00001 Cultivo:20 BARBECHO TRADICIONAL- Recinto:23-042-001-00276-00006 Cultivo:20 BARBECHO TRADICIONAL- Recinto:23-042-001-00509-00001 Cultivo:20 BARBECHO TRADICIONAL- Recinto:23-042-001-00093-00002 Cultivo:20 BARBECHO TRADICIONAL- Recinto:23-042-001-00094-00003 Cultivo:20 BARBECHO TRADICIONAL- Recinto:23-042-001-00489-00001 Cultivo:20 BARBECHO TRADICIONAL-

(1) Con incidencias que retienen pago o deniegan el expediente.
 (2) Se calcula sobre superficie declarada admisible.
 (3) Aplicación del artículo 16 bis del RD 147/2023.
 (4) Expediente con algunos recintos de pastos permanentes ubicados en espacios protegidos donde la carga ganadera mínima será 0,1 UGM/ha.

Puede verificar la integridad de una copia de este documento mediante la lectura del código QR adjunto o mediante el acceso a la dirección https://ws050.juntadeandalucia.es/verificarFirma indicando el código de VERIFICACIÓN			
FIRMADO POR	RAQUEL MARIA ESPIN CRESPO	29/01/2025	
VERIFICACIÓN	Pk2jmMURSWMFXCU9VKGJQRQ2Q7H5BP3	PÁG. 2086/2713	



APELLIDOS Y NOMBRE / RAZÓN SOCIAL
LOPEZ GARCIA MANUEL

NIF
****4023*

EXPEDIENTE
1212124

RESOLUCIÓN
CONCESIÓN DE LA AYUDA

DATOS DE MANTENIMIENTO UNIDADES

GRUPO DE PAGO	Sup. Dec. Admisible	Sup. Resuelta	Sobredecl.	% Sobredecl.
ZONAS DE MONTAÑA	22,51	22,51	0,00	0,00

RESUMEN DE PAGOS

	IMPORTE (Euros)			
	RESUELTO	FEADER	MAPA	CAPADR
Pago realizado	1.907,06	1.621,00	187,08	98,98

APLICACIÓN DE REDUCCIONES Y PENALIZACIONES (%)

Criterios de subvencionabilidad (1)	Presentación tardía	Omisión declaración	Condicionabilidad
0,00	0,00	0,00	0,00

IMPORTE (Euros)

Calculado(2)	Reducción	Penalización	Reducción Penalización (3)	Penalización adicional	Resuelto	FEADER	MAPA	CAPADR
1.907,06 €	0,00 €	0,00 €	0,00 €	0,00 €	1.907,06 €	1.621,00 €	187,08 €	98,98 €
Importe Unitario:	93,00 €	Nuevo Importe Unitario:	84,72 €					

(1) Con incidencias que retienen pago o deniegan el expediente.

(2) Se calcula sobre superficie declarada admisible.

(3) Aplicación del artículo 16 bis del RD 147/2023.

(4) Expediente con algunos recintos de pastos permanentes ubicados en espacios protegidos donde la carga ganadera mínima será 0,1 UGM/ha.

Puede verificar la integridad de una copia de este documento mediante la lectura del código QR adjunto o mediante el acceso a la dirección <https://ws050.juntadeandalucia.es/verificarFirma> indicando el código de VERIFICACIÓN

FIRMADO POR	RAQUEL MARIA ESPIN CRESPO	29/01/2025	
VERIFICACIÓN	Pk2jmMURSWMFXCU9VKGJQRQ2Q7H5BP3	PÁG. 2087/2713	

**RECINTOS PROPUESTOS**

REF.	REFERENCIA SIGPAC	CULTIVO	S/R	USO SIGPAC	Sup. Dec. admisible	Sup. Campo	Sup. Determ.	Sup. Resuelta
-1624336	23-073-008-00317-0002	OLIVAR	S		0,43		0,43	0,43
-116362	23-073-008-00290-0002	OLIVAR	S		0,09		0,09	0,09
4155462	23-073-008-00325-0001	OLIVAR	R		0,37		0,37	0,37
4155479	23-073-008-00324-0002	OLIVAR	R		0,16		0,16	0,16
4155480	23-073-008-00320-0001	OLIVAR	R		0,45		0,45	0,45
4155506	23-073-008-00589-0001	OLIVAR	S		0,17		0,17	0,17
4155510	23-073-008-00323-0001	OLIVAR	R		1,41		1,41	1,41
4155513	23-073-008-00317-0002	OLIVAR	S		1,44		1,44	1,44
4155519	23-073-008-00318-0001	OLIVAR	S		0,65		0,65	0,65
4155522	23-073-008-00624-0001	OLIVAR	S		0,10		0,10	0,10
4155608	23-073-008-00360-0001	OLIVAR	S		0,27		0,27	0,27
4155617	23-073-008-00348-0001	OLIVAR	S		1,22		1,22	1,22
4155619	23-073-008-00536-0001	OLIVAR	S		0,64		0,64	0,64
4155635	23-073-008-00349-0002	OLIVAR	S		0,79		0,79	0,79
4634597	23-073-008-00586-0001	OLIVAR	S		0,45		0,45	0,45
4634603	23-073-008-00359-0001	OLIVAR	S		0,42		0,42	0,42
1700000007164754	23-042-002-00681-0001	OLIVAR	R		0,03		0,03	0,03
1700000007164755	23-073-008-00625-0001	OLIVAR	S		0,05		0,05	0,05
1700000007164757	23-045-003-00307-0002	BARBECHO TRADICIONAL	S		0,12		0,12	0,12
1700000007164772	23-073-008-00149-0001	OLIVAR	S		0,19		0,19	0,19
1700000007164773	23-045-007-00070-0002	OLIVAR	S		4,10		4,10	4,10
1700000007164774	23-045-007-00071-0009	OLIVAR	S		4,92		4,92	4,92
1700000007164775	23-045-007-00072-0003	OLIVAR	S		1,55		1,55	1,55
1700000007164776	23-073-008-00319-0001	OLIVAR	S		0,63		0,63	0,63
1700000007164779	23-073-009-00023-0001	OLIVAR	S		0,24		0,24	0,24
1700000007164780	23-073-008-00321-0001	OLIVAR	R		0,26		0,26	0,26
1700000007164781	23-073-008-00322-0003	OLIVAR	R		0,97		0,97	0,97
1700000007164782	23-073-008-00590-0001	OLIVAR	R		0,08		0,08	0,08
1700000007164785	23-073-008-00588-0001	OLIVAR	S		0,31		0,31	0,31

INCIDENCIAS**INCIDENCIA DESCRIPCIÓN**

452	Actividad agraria declarada en un recinto no compatible con el uso PA, PR o PS asignado en SIGPAC para ese recinto. Recinto:23-042-002-00681-00002 Cultivo:62000 PASTOS PERMANENTES DE 5 O MAS AÑOS-SIN VARIEDAD Secano USO ASIGNADO EN SIGPAC:PR Recinto:23-045-003-00307-00003 Cultivo:62000 PASTOS PERMANENTES DE 5 O MAS AÑOS-SIN VARIEDAD Secano USO ASIGNADO EN SIGPAC:PR Recinto:23-045-003-00307-00004 Cultivo:62000 PASTOS PERMANENTES DE 5 O MAS AÑOS-SIN VARIEDAD Secano USO ASIGNADO EN SIGPAC:PR Recinto:23-045-003-00307-00005 Cultivo:62000 PASTOS PERMANENTES DE 5 O MAS AÑOS-SIN VARIEDAD Secano USO ASIGNADO EN SIGPAC:PR Recinto:23-045-003-00308-00001 Cultivo:62000 PASTOS PERMANENTES DE 5 O MAS AÑOS-SIN VARIEDAD Secano USO ASIGNADO EN SIGPAC:PR Recinto:23-045-003-00308-00002 Cultivo:62000 PASTOS PERMANENTES DE 5 O MAS AÑOS-SIN VARIEDAD Secano USO ASIGNADO EN SIGPAC:PR Recinto:23-045-007-00070-00001 Cultivo:62000 PASTOS PERMANENTES DE 5 O MAS AÑOS-SIN VARIEDAD Secano USO ASIGNADO EN SIGPAC:PR Recinto:23-073-004-00384-00001 Cultivo:62000 PASTOS PERMANENTES DE 5 O MAS AÑOS-SIN VARIEDAD Secano USO ASIGNADO EN SIGPAC:PR
86119	Carga ganadera NO cumple con el valor mínimo de 0,2 UGM/ha. Recinto:23-045-007-00070-00001 Cultivo:62000 PASTOS PERMANENTES DE 5 O MAS AÑOS-SIN VARIEDAD Secano Carga Ganadera:0 Recinto:23-073-004-00384-00001 Cultivo:62000 PASTOS PERMANENTES DE 5 O MAS AÑOS-SIN VARIEDAD Secano Carga Ganadera:0
86120	Para explotaciones de pastos permanentes ubicadas en espacios protegidos la carga ganadera mínima será 0,1 UGM/ha. Recinto:23-042-002-00681-00002 Cultivo:62000 PASTOS PERMANENTES DE 5 O MAS AÑOS-SIN VARIEDAD Secano Carga

(1) Con incidencias que retienen pago o deniegan el expediente.

(2) Se calcula sobre superficie declarada admisible.

(3) Aplicación del artículo 16 bis del RD 147/2023.

(4) Expediente con algunos recintos de pastos permanentes ubicados en espacios protegidos donde la carga ganadera mínima será 0,1 UGM/ha.

Puede verificar la integridad de una copia de este documento mediante la lectura del código QR adjunto o mediante el acceso a la dirección <https://ws050.juntadeandalucia.es/verificarFirma> indicando el código de VERIFICACIÓN

FIRMADO POR

RAQUEL MARIA ESPIN CRESPO

29/01/2025

VERIFICACIÓN

Pk2jmMURSWMFCU9VKGJRQ2Q7H5BP3

PÁG. 2088/2713





INCIDENCIAS

INCIDENCIA DESCRIPCIÓN

	Ganadera:0	Recinto:23-045-003-00307-00003	Cultivo:62000	PASTOS PERMANENTES DE 5 O MAS AÑOS-SIN VARIEDAD	Secano	Carga
	Ganadera:0	Recinto:23-045-003-00307-00004	Cultivo:62000	PASTOS PERMANENTES DE 5 O MAS AÑOS-SIN VARIEDAD	Secano	Carga
	Ganadera:0	Recinto:23-045-003-00307-00005	Cultivo:62000	PASTOS PERMANENTES DE 5 O MAS AÑOS-SIN VARIEDAD	Secano	Carga
	Ganadera:0	Recinto:23-045-003-00308-00001	Cultivo:62000	PASTOS PERMANENTES DE 5 O MAS AÑOS-SIN VARIEDAD	Secano	Carga
	Ganadera:0	Recinto:23-045-003-00308-00002	Cultivo:62000	PASTOS PERMANENTES DE 5 O MAS AÑOS-SIN VARIEDAD	Secano	Carga
	Ganadera:0	Recinto:23-073-008-00154-00001	Cultivo:62000	PASTOS PERMANENTES DE 5 O MAS AÑOS-SIN VARIEDAD	Secano	Carga
	Ganadera:0	Recinto:23-073-008-00155-00001	Cultivo:62000	PASTOS PERMANENTES DE 5 O MAS AÑOS-SIN VARIEDAD	Secano	Carga
	Ganadera:0	Recinto:23-073-008-00155-00003	Cultivo:62000	PASTOS PERMANENTES DE 5 O MAS AÑOS-SIN VARIEDAD	Secano	Carga
	Ganadera:0	Recinto:23-073-008-00156-00002	Cultivo:62000	PASTOS PERMANENTES DE 5 O MAS AÑOS-SIN VARIEDAD	Secano	Carga
	Ganadera:0	Recinto:23-073-008-00156-00004	Cultivo:62000	PASTOS PERMANENTES DE 5 O MAS AÑOS-SIN VARIEDAD	Secano	Carga
86121	Recinto superficie forrajera que no realiza la actividad de producción de pastoreo.					
	Agraria del recinto:4	Recinto:23-042-002-00681-00002	Cultivo:62000	PASTOS PERMANENTES DE 5 O MAS AÑOS-SIN VARIEDAD	Secano	Actividad
	Agraria del recinto:4	Recinto:23-045-003-00307-00003	Cultivo:62000	PASTOS PERMANENTES DE 5 O MAS AÑOS-SIN VARIEDAD	Secano	Actividad
	Agraria del recinto:4	Recinto:23-045-003-00307-00004	Cultivo:62000	PASTOS PERMANENTES DE 5 O MAS AÑOS-SIN VARIEDAD	Secano	Actividad
	Agraria del recinto:4	Recinto:23-045-003-00307-00005	Cultivo:62000	PASTOS PERMANENTES DE 5 O MAS AÑOS-SIN VARIEDAD	Secano	Actividad
	Agraria del recinto:4	Recinto:23-045-003-00308-00001	Cultivo:62000	PASTOS PERMANENTES DE 5 O MAS AÑOS-SIN VARIEDAD	Secano	Actividad
	Agraria del recinto:4	Recinto:23-045-003-00308-00002	Cultivo:62000	PASTOS PERMANENTES DE 5 O MAS AÑOS-SIN VARIEDAD	Secano	Actividad
	Agraria del recinto:4	Recinto:23-045-007-00070-00001	Cultivo:62000	PASTOS PERMANENTES DE 5 O MAS AÑOS-SIN VARIEDAD	Secano	Actividad
	Agraria del recinto:4	Recinto:23-073-004-00384-00001	Cultivo:62000	PASTOS PERMANENTES DE 5 O MAS AÑOS-SIN VARIEDAD	Secano	Actividad
	Agraria del recinto:4	Recinto:23-073-008-00154-00001	Cultivo:62000	PASTOS PERMANENTES DE 5 O MAS AÑOS-SIN VARIEDAD	Secano	Actividad
	Agraria del recinto:4	Recinto:23-073-008-00155-00001	Cultivo:62000	PASTOS PERMANENTES DE 5 O MAS AÑOS-SIN VARIEDAD	Secano	Actividad
	Agraria del recinto:4	Recinto:23-073-008-00155-00003	Cultivo:62000	PASTOS PERMANENTES DE 5 O MAS AÑOS-SIN VARIEDAD	Secano	Actividad
	Agraria del recinto:4	Recinto:23-073-008-00156-00002	Cultivo:62000	PASTOS PERMANENTES DE 5 O MAS AÑOS-SIN VARIEDAD	Secano	Actividad
	Agraria del recinto:4	Recinto:23-073-008-00156-00004	Cultivo:62000	PASTOS PERMANENTES DE 5 O MAS AÑOS-SIN VARIEDAD	Secano	Actividad
86122	Recinto superficie forrajera que realiza la actividad de producción de pastoreo y no declara el o los códigos del Registro de Explotaciones Ganaderas de Andalucía, REGA.					
		Recinto:23-042-002-00681-00002	Cultivo:62000	PASTOS PERMANENTES DE 5 O MAS AÑOS-SIN VARIEDAD	Secano	
		Recinto:23-045-003-00307-00003	Cultivo:62000	PASTOS PERMANENTES DE 5 O MAS AÑOS-SIN VARIEDAD	Secano	
		Recinto:23-045-003-00307-00004	Cultivo:62000	PASTOS PERMANENTES DE 5 O MAS AÑOS-SIN VARIEDAD	Secano	
		Recinto:23-045-003-00307-00005	Cultivo:62000	PASTOS PERMANENTES DE 5 O MAS AÑOS-SIN VARIEDAD	Secano	
		Recinto:23-045-003-00308-00001	Cultivo:62000	PASTOS PERMANENTES DE 5 O MAS AÑOS-SIN VARIEDAD	Secano	
		Recinto:23-045-003-00308-00002	Cultivo:62000	PASTOS PERMANENTES DE 5 O MAS AÑOS-SIN VARIEDAD	Secano	
		Recinto:23-045-007-00070-00001	Cultivo:62000	PASTOS PERMANENTES DE 5 O MAS AÑOS-SIN VARIEDAD	Secano	
		Recinto:23-073-004-00384-00001	Cultivo:62000	PASTOS PERMANENTES DE 5 O MAS AÑOS-SIN VARIEDAD	Secano	
		Recinto:23-073-008-00154-00001	Cultivo:62000	PASTOS PERMANENTES DE 5 O MAS AÑOS-SIN VARIEDAD	Secano	
		Recinto:23-073-008-00155-00001	Cultivo:62000	PASTOS PERMANENTES DE 5 O MAS AÑOS-SIN VARIEDAD	Secano	
		Recinto:23-073-008-00155-00003	Cultivo:62000	PASTOS PERMANENTES DE 5 O MAS AÑOS-SIN VARIEDAD	Secano	
		Recinto:23-073-008-00156-00002	Cultivo:62000	PASTOS PERMANENTES DE 5 O MAS AÑOS-SIN VARIEDAD	Secano	
		Recinto:23-073-008-00156-00004	Cultivo:62000	PASTOS PERMANENTES DE 5 O MAS AÑOS-SIN VARIEDAD	Secano	

(1) Con incidencias que retienen pago o deniegan el expediente.

(2) Se calcula sobre superficie declarada admisible.

(3) Aplicación del artículo 16 bis del RD 147/2023.

(4) Expediente con algunos recintos de pastos permanentes ubicados en espacios protegidos donde la carga ganadera mínima será 0,1 UGM/ha.

Puede verificar la integridad de una copia de este documento mediante la lectura del código QR adjunto o mediante el acceso a la dirección <https://ws050.juntadeandalucia.es/verificarFirma> indicando el código de VERIFICACIÓN

FIRMADO POR	RAQUEL MARIA ESPIN CRESPO	29/01/2025
VERIFICACIÓN	Pk2jmMURSWMFXCU9VKGJRQ2Q7H5BP3	PÁG. 2089/2713





INCIDENCIAS

INCIDENCIA DESCRIPCIÓN

86124	<p>Recinto de forrajera para Cálculo de Carga Ganadera que No pertenece a Explotación.</p> <p>Recinto:23-042-002-00681-00002 Cultivo:62000 PASTOS PERMANENTES DE 5 O MAS AÑOS-SIN VARIEDAD Secano</p> <p>Recinto:23-045-003-00307-00003 Cultivo:62000 PASTOS PERMANENTES DE 5 O MAS AÑOS-SIN VARIEDAD Secano</p> <p>Recinto:23-045-003-00307-00004 Cultivo:62000 PASTOS PERMANENTES DE 5 O MAS AÑOS-SIN VARIEDAD Secano</p> <p>Recinto:23-045-003-00307-00005 Cultivo:62000 PASTOS PERMANENTES DE 5 O MAS AÑOS-SIN VARIEDAD Secano</p> <p>Recinto:23-045-003-00308-00001 Cultivo:62000 PASTOS PERMANENTES DE 5 O MAS AÑOS-SIN VARIEDAD Secano</p> <p>Recinto:23-045-003-00308-00002 Cultivo:62000 PASTOS PERMANENTES DE 5 O MAS AÑOS-SIN VARIEDAD Secano</p> <p>Recinto:23-045-007-00070-00001 Cultivo:62000 PASTOS PERMANENTES DE 5 O MAS AÑOS-SIN VARIEDAD Secano</p> <p>Recinto:23-073-004-00384-00001 Cultivo:62000 PASTOS PERMANENTES DE 5 O MAS AÑOS-SIN VARIEDAD Secano</p> <p>Recinto:23-073-008-00154-00001 Cultivo:62000 PASTOS PERMANENTES DE 5 O MAS AÑOS-SIN VARIEDAD Secano</p> <p>Recinto:23-073-008-00155-00001 Cultivo:62000 PASTOS PERMANENTES DE 5 O MAS AÑOS-SIN VARIEDAD Secano</p> <p>Recinto:23-073-008-00155-00003 Cultivo:62000 PASTOS PERMANENTES DE 5 O MAS AÑOS-SIN VARIEDAD Secano</p> <p>Recinto:23-073-008-00156-00002 Cultivo:62000 PASTOS PERMANENTES DE 5 O MAS AÑOS-SIN VARIEDAD Secano</p> <p>Recinto:23-073-008-00156-00004 Cultivo:62000 PASTOS PERMANENTES DE 5 O MAS AÑOS-SIN VARIEDAD Secano</p>
-------	---

Datos considerados para el Cálculo de la Carga Ganadera del expediente

Superficie determinada para Cálculo Carga Ganadera: 0,00 ha
Carga Ganadera del Expediente: 0,00 ugm/ha

Incidenias de carga ganadera

INCIDENCIA DESCRIPCIÓN

452	<p>Actividad agraria declarada en un recinto no compatible con el uso PA, PR o PS asignado en SIGPAC para ese recinto.</p> <p>Recinto:23-045-007-00070-00001 Cultivo:62000 PASTOS PERMANENTES DE 5 O MAS AÑOS-SIN VARIEDAD Secano USO ASIGNADO EN SIGPAC:PR</p> <p>Recinto:23-045-003-00307-00005 Cultivo:62000 PASTOS PERMANENTES DE 5 O MAS AÑOS-SIN VARIEDAD Secano USO ASIGNADO EN SIGPAC:PR</p> <p>Recinto:23-073-004-00384-00001 Cultivo:62000 PASTOS PERMANENTES DE 5 O MAS AÑOS-SIN VARIEDAD Secano USO ASIGNADO EN SIGPAC:PR</p> <p>Recinto:23-045-003-00307-00004 Cultivo:62000 PASTOS PERMANENTES DE 5 O MAS AÑOS-SIN VARIEDAD Secano USO ASIGNADO EN SIGPAC:PR</p> <p>Recinto:23-045-003-00308-00002 Cultivo:62000 PASTOS PERMANENTES DE 5 O MAS AÑOS-SIN VARIEDAD Secano USO ASIGNADO EN SIGPAC:PR</p> <p>Recinto:23-045-003-00308-00001 Cultivo:62000 PASTOS PERMANENTES DE 5 O MAS AÑOS-SIN VARIEDAD Secano USO ASIGNADO EN SIGPAC:PR</p> <p>Recinto:23-042-002-00681-00002 Cultivo:62000 PASTOS PERMANENTES DE 5 O MAS AÑOS-SIN VARIEDAD Secano USO ASIGNADO EN SIGPAC:PR</p> <p>Recinto:23-045-003-00307-00003 Cultivo:62000 PASTOS PERMANENTES DE 5 O MAS AÑOS-SIN VARIEDAD Secano USO ASIGNADO EN SIGPAC:PR</p>
86122	<p>Recinto superficie forrajera que realiza la actividad de producción de pastoreo y no declara el o los códigos del Registro de Explotaciones Ganaderas de Andalucía, REGA.</p> <p>Recinto:23-045-007-00070-00001 Cultivo:62000 PASTOS PERMANENTES DE 5 O MAS AÑOS-SIN VARIEDAD Secano</p> <p>Recinto:23-073-008-00155-00001 Cultivo:62000 PASTOS PERMANENTES DE 5 O MAS AÑOS-SIN VARIEDAD Secano</p> <p>Recinto:23-073-008-00156-00004 Cultivo:62000 PASTOS PERMANENTES DE 5 O MAS AÑOS-SIN VARIEDAD Secano</p> <p>Recinto:23-045-003-00307-00005 Cultivo:62000 PASTOS PERMANENTES DE 5 O MAS AÑOS-SIN VARIEDAD Secano</p> <p>Recinto:23-073-004-00384-00001 Cultivo:62000 PASTOS PERMANENTES DE 5 O MAS AÑOS-SIN VARIEDAD Secano</p> <p>Recinto:23-045-003-00307-00004 Cultivo:62000 PASTOS PERMANENTES DE 5 O MAS AÑOS-SIN VARIEDAD Secano</p> <p>Recinto:23-045-003-00308-00002 Cultivo:62000 PASTOS PERMANENTES DE 5 O MAS AÑOS-SIN VARIEDAD Secano</p> <p>Recinto:23-045-003-00308-00001 Cultivo:62000 PASTOS PERMANENTES DE 5 O MAS AÑOS-SIN VARIEDAD Secano</p> <p>Recinto:23-042-002-00681-00002 Cultivo:62000 PASTOS PERMANENTES DE 5 O MAS AÑOS-SIN VARIEDAD Secano</p> <p>Recinto:23-045-003-00307-00003 Cultivo:62000 PASTOS PERMANENTES DE 5 O MAS AÑOS-SIN VARIEDAD Secano</p> <p>Recinto:23-073-008-00155-00003 Cultivo:62000 PASTOS PERMANENTES DE 5 O MAS AÑOS-SIN VARIEDAD Secano</p> <p>Recinto:23-073-008-00154-00001 Cultivo:62000 PASTOS PERMANENTES DE 5 O MAS AÑOS-SIN VARIEDAD Secano</p> <p>Recinto:23-073-008-00156-00002 Cultivo:62000 PASTOS PERMANENTES DE 5 O MAS AÑOS-SIN VARIEDAD Secano</p>
86124	<p>Recinto de forrajera para Cálculo de Carga Ganadera que No pertenece a Explotación.</p> <p>Recinto:23-045-007-00070-00001 Cultivo:62000 PASTOS PERMANENTES DE 5 O MAS AÑOS-SIN VARIEDAD Secano</p> <p>Recinto:23-073-008-00155-00001 Cultivo:62000 PASTOS PERMANENTES DE 5 O MAS AÑOS-SIN VARIEDAD Secano</p> <p>Recinto:23-073-008-00156-00004 Cultivo:62000 PASTOS PERMANENTES DE 5 O MAS AÑOS-SIN VARIEDAD Secano</p>

(1) Con incidencias que retienen pago o deniegan el expediente.
 (2) Se calcula sobre superficie declarada admisible.
 (3) Aplicación del artículo 16 bis del RD 147/2023.
 (4) Expediente con algunos recintos de pastos permanentes ubicados en espacios protegidos donde la carga ganadera mínima será 0,1 UGM/ha.

Puede verificar la integridad de una copia de este documento mediante la lectura del código QR adjunto o mediante el acceso a la dirección <https://ws050.juntadeandalucia.es/verificarFirma> indicando el código de VERIFICACIÓN

FIRMADO POR	RAQUEL MARIA ESPIN CRESPO	29/01/2025	
VERIFICACIÓN	Pk2jmMURSWMFXCU9VKGJRQ2Q7H5BP3	PÁG. 2090/2713	



	Recinto:23-045-003-00307-00005	Cultivo:62000	PASTOS PERMANENTES DE 5 O MAS AÑOS-SIN VARIEDAD	Secano
	Recinto:23-073-004-00384-00001	Cultivo:62000	PASTOS PERMANENTES DE 5 O MAS AÑOS-SIN VARIEDAD	Secano
	Recinto:23-045-003-00307-00004	Cultivo:62000	PASTOS PERMANENTES DE 5 O MAS AÑOS-SIN VARIEDAD	Secano
	Recinto:23-045-003-00308-00002	Cultivo:62000	PASTOS PERMANENTES DE 5 O MAS AÑOS-SIN VARIEDAD	Secano
	Recinto:23-045-003-00308-00001	Cultivo:62000	PASTOS PERMANENTES DE 5 O MAS AÑOS-SIN VARIEDAD	Secano
	Recinto:23-042-002-00681-00002	Cultivo:62000	PASTOS PERMANENTES DE 5 O MAS AÑOS-SIN VARIEDAD	Secano
	Recinto:23-045-003-00307-00003	Cultivo:62000	PASTOS PERMANENTES DE 5 O MAS AÑOS-SIN VARIEDAD	Secano
	Recinto:23-073-008-00155-00003	Cultivo:62000	PASTOS PERMANENTES DE 5 O MAS AÑOS-SIN VARIEDAD	Secano
	Recinto:23-073-008-00154-00001	Cultivo:62000	PASTOS PERMANENTES DE 5 O MAS AÑOS-SIN VARIEDAD	Secano
	Recinto:23-073-008-00156-00002	Cultivo:62000	PASTOS PERMANENTES DE 5 O MAS AÑOS-SIN VARIEDAD	Secano
86128	Recinto de Forrajeras que no ha contabilizado para Carga Ganadera por no tener una explotación válida para el cálculo de la Carga Ganadera			
	Recinto:23-045-007-00070-00001	Cultivo:62	PASTOS PERMANENTES DE 5 O MAS AÑOS-	
	Recinto:23-073-008-00155-00001	Cultivo:62	PASTOS PERMANENTES DE 5 O MAS AÑOS-	
	Recinto:23-073-008-00156-00004	Cultivo:62	PASTOS PERMANENTES DE 5 O MAS AÑOS-	
	Recinto:23-045-004-00401-00001	Cultivo:62	PASTOS PERMANENTES DE 5 O MAS AÑOS-	
	Recinto:23-045-003-00307-00005	Cultivo:62	PASTOS PERMANENTES DE 5 O MAS AÑOS-	
	Recinto:23-073-004-00384-00001	Cultivo:62	PASTOS PERMANENTES DE 5 O MAS AÑOS-	
	Recinto:23-045-003-00307-00004	Cultivo:62	PASTOS PERMANENTES DE 5 O MAS AÑOS-	
	Recinto:23-045-003-00308-00002	Cultivo:62	PASTOS PERMANENTES DE 5 O MAS AÑOS-	
	Recinto:23-045-003-00308-00001	Cultivo:62	PASTOS PERMANENTES DE 5 O MAS AÑOS-	
	Recinto:23-042-002-00681-00002	Cultivo:62	PASTOS PERMANENTES DE 5 O MAS AÑOS-	
	Recinto:23-045-003-00307-00003	Cultivo:62	PASTOS PERMANENTES DE 5 O MAS AÑOS-	
	Recinto:23-073-008-00155-00003	Cultivo:62	PASTOS PERMANENTES DE 5 O MAS AÑOS-	
	Recinto:23-073-008-00154-00001	Cultivo:62	PASTOS PERMANENTES DE 5 O MAS AÑOS-	
	Recinto:23-073-008-00156-00002	Cultivo:62	PASTOS PERMANENTES DE 5 O MAS AÑOS-	
86132	Recinto superficie forrajera que no realiza la actividad de producción de pastoreo.			
	Recinto:23-045-007-00070-00001	Cultivo:62000	PASTOS PERMANENTES DE 5 O MAS AÑOS-SIN VARIEDAD	Secano
	Recinto:23-045-003-00307-00002	Cultivo:20000	BARBECHO TRADICIONAL-SIN VARIEDAD	Secano
	Recinto:23-073-008-00155-00001	Cultivo:62000	PASTOS PERMANENTES DE 5 O MAS AÑOS-SIN VARIEDAD	Secano
	Recinto:23-073-008-00156-00004	Cultivo:62000	PASTOS PERMANENTES DE 5 O MAS AÑOS-SIN VARIEDAD	Secano
	Recinto:23-045-003-00307-00005	Cultivo:62000	PASTOS PERMANENTES DE 5 O MAS AÑOS-SIN VARIEDAD	Secano
	Recinto:23-073-004-00384-00001	Cultivo:62000	PASTOS PERMANENTES DE 5 O MAS AÑOS-SIN VARIEDAD	Secano
	Recinto:23-045-003-00307-00004	Cultivo:62000	PASTOS PERMANENTES DE 5 O MAS AÑOS-SIN VARIEDAD	Secano
	Recinto:23-045-003-00308-00002	Cultivo:62000	PASTOS PERMANENTES DE 5 O MAS AÑOS-SIN VARIEDAD	Secano
	Recinto:23-045-003-00308-00001	Cultivo:62000	PASTOS PERMANENTES DE 5 O MAS AÑOS-SIN VARIEDAD	Secano
	Recinto:23-042-002-00681-00002	Cultivo:62000	PASTOS PERMANENTES DE 5 O MAS AÑOS-SIN VARIEDAD	Secano
	Recinto:23-045-003-00307-00003	Cultivo:62000	PASTOS PERMANENTES DE 5 O MAS AÑOS-SIN VARIEDAD	Secano
	Recinto:23-073-008-00155-00003	Cultivo:62000	PASTOS PERMANENTES DE 5 O MAS AÑOS-SIN VARIEDAD	Secano
	Recinto:23-073-008-00154-00001	Cultivo:62000	PASTOS PERMANENTES DE 5 O MAS AÑOS-SIN VARIEDAD	Secano
	Recinto:23-073-008-00156-00002	Cultivo:62000	PASTOS PERMANENTES DE 5 O MAS AÑOS-SIN VARIEDAD	Secano
86133	Recinto de forrajera No solicitado para Cálculo de Carga Ganadera que No pertenece a Explotación.			
	Recinto:23-045-004-00401-00001	Cultivo:62000	PASTOS PERMANENTES DE 5 O MAS AÑOS-SIN VARIEDAD	Secano

(1) Con incidencias que retienen pago o deniegan el expediente.

(2) Se calcula sobre superficie declarada admisible.

(3) Aplicación del artículo 16 bis del RD 147/2023.

(4) Expediente con algunos recintos de pastos permanentes ubicados en espacios protegidos donde la carga ganadera mínima será 0,1 UGM/ha.

Puede verificar la integridad de una copia de este documento mediante la lectura del código QR adjunto o mediante el acceso a la dirección <https://ws050.juntadeandalucia.es/verificarFirma> indicando el código de VERIFICACIÓN

FIRMADO POR	RAQUEL MARIA ESPIN CRESPO	29/01/2025	
VERIFICACIÓN	Pk2jmMURSWMFXC9UVKJQR2Q27H5BP3	PÁG. 2091/2713	

**APELLIDOS Y NOMBRE / RAZÓN SOCIAL**

LÓPEZ IDÁÑEZ CÉSAR

NIF

****5522*

EXPEDIENTE

1085609

RESOLUCIÓN

CONCESIÓN DE LA AYUDA

DATOS DE MANTENIMIENTO UNIDADES

GRUPO DE PAGO	Sup. Dec. Admisible	Sup. Resuelta	Sobredecl.	% Sobredecl.
ZONAS DE MONTAÑA	2,97	2,39	0,58	19,53

RESUMEN DE PAGOS

	IMPORTE (Euros)			
	RESUELTO	FEADER	MAPA	CAPADR
Pago realizado	276,21	234,78	27,10	14,33
Pago indebido	-140,75			
TOTAL	135,46			

APLICACIÓN DE REDUCCIONES Y PENALIZACIONES (%)

Criterios de subvencionabilidad (1)	Presentación tardía	Omisión declaración	Condicionabilidad
0,00	0,00	0,00	0,00

IMPORTE (Euros)

Calculado(2)	Reducción	Penalización	Reducción Penalización (3)	Penalización adicional	Resuelto	FEADER	MAPA	CAPADR
276,21 €	53,94 €	86,81 €	0,00 €	0,00 €	135,46 €	115,14 €	13,29 €	7,03 €
Importe Unitario:	93,00 €	Nuevo Importe Unitario:	93,00 €					

(1) Con incidencias que retienen pago o deniegan el expediente.

(2) Se calcula sobre superficie declarada admisible.

(3) Aplicación del artículo 16 bis del RD 147/2023.

(4) Expediente con algunos recintos de pastos permanentes ubicados en espacios protegidos donde la carga ganadera mínima será 0,1 UGM/ha.

Puede verificar la integridad de una copia de este documento mediante la lectura del código QR adjunto o mediante el acceso a la dirección <https://ws050.juntadeandalucia.es/verificarFirma> indicando el código de VERIFICACIÓN

FIRMADO POR

RAQUEL MARIA ESPIN CRESPO

29/01/2025

VERIFICACIÓN

Pk2jmMURSWMFXC9VKGJRQ2Q7H5BP3

PÁG. 2092/2713



**RECINTOS PROPUESTOS**

REF.	REFERENCIA SIGPAC	CULTIVO	S/R	USO SIGPAC	Sup. Dec. admisible	Sup. Campo	Sup. Determ.	Sup. Resulta
170000006286418	23-071-002-00045-0003	BARBECHO TRADICIONAL	R		0,58		0,58	0,00
170000006286419	23-071-008-00173-0001	TOMATE	R		0,21		0,21	0,21
170000006286421	23-071-008-00059-0001	OLIVAR	S		0,01		0,01	0,01
170000006286422	23-071-008-00577-0001	OLIVAR	S		0,01		0,01	0,01
170000006286426	23-071-002-00214-0001	OLIVAR	S		0,27		0,27	0,27
170000006286428	23-071-002-00216-0001	OLIVAR	S		0,23		0,23	0,23
170000006286431	23-071-002-00171-0001	OLIVAR	S		0,46		0,46	0,46
170000006286432	23-071-002-00172-0002	OLIVAR	S		0,08		0,08	0,08
170000006286436	23-071-004-09007-0015	OLIVAR	S		0,07		0,07	0,07
170000006286437	23-071-004-09007-0015	OLIVAR	S		0,17		0,17	0,17
170000006286441	23-071-004-00216-0001	OLIVAR	S		0,05		0,05	0,05
170000006286444	23-071-006-00179-0001	OLIVAR	S		0,01		0,01	0,01
170000006286447	23-071-008-00042-0001	OLIVAR	S		0,02		0,02	0,02
170000006286449	23-071-007-00646-0002	OLIVAR	S		0,01		0,01	0,01
170000006287730	23-012-004-00210-0001	OLIVAR	S		0,13		0,13	0,13
170000006287731	23-012-004-00212-0002	OLIVAR	S		0,19		0,19	0,19
170000006287733	23-012-004-00222-0001	OLIVAR	S		0,10		0,10	0,10
170000006287734	23-012-046-00967-0003	OLIVAR	S		0,07		0,07	0,07
170000006287740	23-012-045-00105-0003	OLIVAR	S		0,01		0,01	0,01
170000006287741	23-012-045-00232-0003	OLIVAR	S		0,01		0,01	0,01
170000006287742	23-012-046-00181-0002	OLIVAR	S		0,09		0,09	0,09
170000006287743	23-012-046-00186-0001	OLIVAR	S		0,03		0,03	0,03
170000006287746	23-012-046-00973-0002	OLIVAR	S		0,07		0,07	0,07
170000006287747	23-012-004-00223-0001	OLIVAR	S		0,03		0,03	0,03
170000006287748	23-012-004-00563-0003	OLIVAR	S		0,01		0,01	0,01
170000006287749	23-012-004-00391-0002	OLIVAR	S		0,01		0,01	0,01
170000006287751	23-012-004-00569-0003	OLIVAR	S		0,04		0,04	0,04

INCIDENCIAS**INCIDENCIA DESCRIPCIÓN**

8201 Control por Monitorización con resultado de abandono comprobado
 Recinto:23-071-002-00045-00003 Cultivo:20000 BARBECHO TRADICIONAL-SIN VARIEDAD

Datos considerados para el Cálculo de la Carga Ganadera del expediente

Superficie determinada para Cálculo Carga Ganadera: 0,00 ha
 Carga Ganadera del Expediente: 0,00 ugm/ha

Incidenias de carga ganadera**INCIDENCIA DESCRIPCIÓN**

8201 Control por Monitorización con resultado de abandono comprobado
 Recinto:23-071-002-00045-00003 Cultivo:20000 BARBECHO TRADICIONAL-SIN VARIEDAD
 86132 Recinto superficie forrajera que no realiza la actividad de producción de pastoreo.
 Recinto:23-071-002-00045-00003 Cultivo:20000 BARBECHO TRADICIONAL-SIN VARIEDAD Regadío

(1) Con incidencias que retienen pago o deniegan el expediente.

(2) Se calcula sobre superficie declarada admisible.

(3) Aplicación del artículo 16 bis del RD 147/2023.

(4) Expediente con algunos recintos de pastos permanentes ubicados en espacios protegidos donde la carga ganadera mínima será 0,1 UGM/ha.

Puede verificar la integridad de una copia de este documento mediante la lectura del código QR adjunto o mediante el acceso a la dirección <https://ws050.juntadeandalucia.es/verificarFirma> indicando el código de VERIFICACIÓN

FIRMADO POR

RAQUEL MARIA ESPIN CRESPO

29/01/2025

VERIFICACIÓN

Pk2jmMURSWMFCU9VKGJRQ2Q7H5BP3

PÁG. 2093/2713



**APELLIDOS Y NOMBRE / RAZÓN SOCIAL**

LOPEZ LOPEZ ANA MARIA

NIF

****7805*

EXPEDIENTE

1018656

RESOLUCIÓN

CONCESIÓN DE LA AYUDA

DATOS DE MANTENIMIENTO UNIDADES

GRUPO DE PAGO	Sup. Dec. Admisible	Sup. Resuelta	Sobredecl.	% Sobredecl.
ZONAS DE MONTAÑA	3,55	3,55	0,00	0,00

RESUMEN DE PAGOS

	IMPORTE (Euros)			
	RESUELTO	FEADER	MAPA	CAPADR
Pago realizado	316,00	268,56	31,00	16,39
A pagar	14,15	12,03	1,39	0,73
TOTAL	330,15	280,59	32,39	17,12

APLICACIÓN DE REDUCCIONES Y PENALIZACIONES (%)

Criterios de subvencionabilidad (1)	Presentación tardía	Omisión declaración	Condicionalidad
0,00	0,00	0,00	0,00

IMPORTE (Euros)

Calculado(2)	Reducción	Penalización	Reducción Penalización (3)	Penalización adicional	Resuelto	FEADER	MAPA	CAPADR
330,15 €	0,00 €	0,00 €	0,00 €	0,00 €	330,15 €	280,63 €	32,39 €	17,13 €
Importe Unitario:	93,00 €	Nuevo Importe Unitario:	93,00 €					

RECINTOS PROPUESTOS

REF.	REFERENCIA SIGPAC	CULTIVO	S/R	USO SIGPAC	Sup. Dec. admisible	Sup. Campo	Sup. Determ.	Sup. Resuelta
-494653	23-026-018-00149-0002	OLIVAR	S		0,01		0,01	0,01
5273633	23-026-019-00201-0001	OLIVAR	S		0,49		0,49	0,49
5273651	23-026-019-00200-0001	OLIVAR	S		0,05		0,05	0,05
5279584	23-026-019-00391-0001	OLIVAR	S		0,35		0,35	0,35
1700000006138548	23-026-018-00137-0009	OLIVAR	S		0,04		0,04	0,04
1700000006138549	23-026-018-00148-0008	OLIVAR	S		0,18		0,18	0,18
1700000006138550	23-026-018-00189-0001	OLIVAR	S		0,48		0,48	0,48
1700000006138551	23-026-018-00190-0001	OLIVAR	S		0,01		0,01	0,01
1700000006138552	23-026-018-00148-0003	OLIVAR	S		1,37		1,37	1,37
1700000006138553	23-026-018-09007-0005	OLIVAR	S		0,03		0,03	0,03
1700000006138554	23-026-018-00193-0001	OLIVAR	S		0,54		0,54	0,54

(1) Con incidencias que retienen pago o deniegan el expediente.

(2) Se calcula sobre superficie declarada admisible.

(3) Aplicación del artículo 16 bis del RD 147/2023.

(4) Expediente con algunos recintos de pastos permanentes ubicados en espacios protegidos donde la carga ganadera mínima será 0,1 UGM/ha.

Puede verificar la integridad de una copia de este documento mediante la lectura del código QR adjunto o mediante el acceso a la dirección <https://ws050.juntadeandalucia.es/verificarFirma> indicando el código de VERIFICACIÓN

FIRMADO POR

RAQUEL MARIA ESPIN CRESPO

29/01/2025

VERIFICACIÓN

Pk2jmMURSWMFXCU9VKGJRQ2Q7H5BP3

PÁG. 2094/2713



**APELLIDOS Y NOMBRE / RAZÓN SOCIAL**

LOPEZ MARIN DIEGO

NIF

****7594*

EXPEDIENTE

1012241

RESOLUCIÓN

CONCESIÓN DE LA AYUDA

DATOS DE MANTENIMIENTO UNIDADES**GRUPO DE PAGO**

ZONAS DE MONTAÑA

**Sup. Dec.
Admisible**

10,48

**Sup.
Resuelta**

10,48

Sobredecl.

0,00

% Sobredecl.

0,00

RESUMEN DE PAGOS

	IMPORTE (Euros)			
	RESUELTO	FEADER	MAPA	CAPADR
Pago realizado	964,89	820,16	94,66	50,07

APLICACIÓN DE REDUCCIONES Y PENALIZACIONES (%)

Criterios de subvencionabilidad (1)	Presentación tardía	Omisión declaración	Condicionalidad
0,00	0,00	1,00	0,00

IMPORTE (Euros)

Calculado(2)	Reducción	Penalización	Reducción Penalización (3)	Penalización adicional	Resuelto	FEADER	MAPA	CAPADR
974,64 €	0,00 €	0,00 €	0,00 €	0,00 €	964,89 €	820,16 €	94,66 €	50,07 €
Importe Unitario:	93,00 €	Nuevo Importe Unitario:	93,00 €					

RECINTOS PROPUESTOS

REF.	REFERENCIA SIGPAC	CULTIVO	S/R	USO SIGPAC	Sup. Dec. admisible	Sup. Campo	Sup. Determ.	Sup. Resuelta
170000006494142	23-097-030-00133-0001	OLIVAR	S		2,88		2,88	2,88
170000006494143	23-097-030-00127-0002	OLIVAR	S		2,38		2,38	2,38
170000006494144	23-097-030-00127-0001	OLIVAR	S		0,67		0,67	0,67
170000006494145	23-084-018-00187-0001	OLIVAR	S		4,51		4,51	4,51
170000006494154	23-012-015-00217-0002	OLIVAR	S		0,04		0,04	0,04

INCIDENCIAS**INCIDENCIA DESCRIPCIÓN**

- 256 Solicitud con recintos no declarados en campaña actual con una reducción por omisión de superficie superior al 3%
CÓDIGO PARA EL PORCENTAJE DE REDUCCIÓN POR OMISIÓN QUE CORRESPONDE A LA SOLICITUD:1
- 86120 Para explotaciones de pastos permanentes ubicadas en espacios protegidos la carga ganadera mínima será 0,1 UGM/ha.
Recinto:23-097-030-00127-00004 Cultivo:62000 PASTOS PERMANENTES DE 5 O MAS AÑOS-SIN VARIEDAD Secano Carga Ganadera:0
- 86121 Recinto superficie forrajera que no realiza la actividad de producción de pastoreo.
Recinto:23-097-030-00127-00004 Cultivo:62000 PASTOS PERMANENTES DE 5 O MAS AÑOS-SIN VARIEDAD Secano Actividad Agraria del recinto:5
- 86122 Recinto superficie forrajera que realiza la actividad de producción de pastoreo y no declara el o los códigos del Registro de Explotaciones Ganaderas de Andalucía, REGA.
Recinto:23-097-030-00127-00004 Cultivo:62000 PASTOS PERMANENTES DE 5 O MAS AÑOS-SIN VARIEDAD Secano
- 86124 Recinto de forrajera para Cálculo de Carga Ganadera que No pertenece a Explotación.
Recinto:23-097-030-00127-00004 Cultivo:62000 PASTOS PERMANENTES DE 5 O MAS AÑOS-SIN VARIEDAD Secano

Datos considerados para el Cálculo de la Carga Ganadera del expediente

Superficie determinada para Cálculo Carga Ganadera: 0,00 ha

Carga Ganadera del Expediente: 0,00 ugm/ha

(1) Con incidencias que retienen pago o deniegan el expediente.

(2) Se calcula sobre superficie declarada admisible.

(3) Aplicación del artículo 16 bis del RD 147/2023.

(4) Expediente con algunos recintos de pastos permanentes ubicados en espacios protegidos donde la carga ganadera mínima será 0,1 UGM/ha.

Puede verificar la integridad de una copia de este documento mediante la lectura del código QR adjunto o mediante el acceso a la dirección <https://ws050.juntadeandalucia.es/verificarFirma> indicando el código de VERIFICACIÓN

FIRMADO POR

RAQUEL MARIA ESPIN CRESPO

29/01/2025

VERIFICACIÓN

Pk2jmMURSWMFXCU9VKGJRQ2Q7H5BP3

PÁG. 2095/2713





Incidencias de carga ganadera

INCIDENCIA DESCRIPCIÓN

86122	Recinto superficie forrajera que realiza la actividad de producción de pastoreo y no declara el o los códigos del Registro de Explotaciones Ganaderas de Andalucía, REGA. Recinto:23-097-030-00127-00004 Cultivo:62000 PASTOS PERMANENTES DE 5 O MAS AÑOS-SIN VARIEDAD Secano
86124	Recinto de forrajera para Cálculo de Carga Ganadera que No pertenece a Explotación. Recinto:23-097-030-00127-00004 Cultivo:62000 PASTOS PERMANENTES DE 5 O MAS AÑOS-SIN VARIEDAD Secano
86128	Recinto de Forrajeras que no ha contabilizado para Carga Ganadera por no tener una explotación válida para el cálculo de la Carga Ganadera Recinto:23-097-030-00127-00004 Cultivo:62 PASTOS PERMANENTES DE 5 O MAS AÑOS-
86132	Recinto superficie forrajera que no realiza la actividad de producción de pastoreo. Recinto:23-097-030-00127-00004 Cultivo:62000 PASTOS PERMANENTES DE 5 O MAS AÑOS-SIN VARIEDAD Secano

(1) Con incidencias que retienen pago o deniegan el expediente.

(2) Se calcula sobre superficie declarada admisible.

(3) Aplicación del artículo 16 bis del RD 147/2023.

(4) Expediente con algunos recintos de pastos permanentes ubicados en espacios protegidos donde la carga ganadera mínima será 0,1 UGM/ha.

Puede verificar la integridad de una copia de este documento mediante la lectura del código QR adjunto o mediante el acceso a la dirección <https://ws050.juntadeandalucia.es/verificarFirma> indicando el código de VERIFICACIÓN

FIRMADO POR	RAQUEL MARIA ESPIN CRESPO	29/01/2025
VERIFICACIÓN	Pk2jmMURSWMFXCU9VKGJRQ2Q7H5BP3	PÁG. 2096/2713



**APELLIDOS Y NOMBRE / RAZÓN SOCIAL**

LOPEZ MENDEZ FRANCISCA

NIF

***4622*

EXPEDIENTE

1088144

RESOLUCIÓN

CONCESIÓN DE LA AYUDA

DATOS DE MANTENIMIENTO UNIDADES**GRUPO DE PAGO**

ZONAS DE MONTAÑA

**Sup. Dec.
Admisible**

9,54

**Sup.
Resuelta**

9,54

Sobredecl.

0,00

% Sobredecl.

0,00

RESUMEN DE PAGOS

	IMPORTE (Euros)			
	RESUELTO	FEADER	MAPA	CAPADR
Pago realizado	849,00	721,71	83,30	44,06
A pagar	38,22	32,49	3,75	1,98
TOTAL	887,22	754,20	87,05	46,04

APLICACIÓN DE REDUCCIONES Y PENALIZACIONES (%)

Criterios de subvencionabilidad (1)	Presentación tardía	Omisión declaración	Condicionalidad
0,00	0,00	0,00	0,00

IMPORTE (Euros)

Calculado(2)	Reducción	Penalización	Reducción Penalización (3)	Penalización adicional	Resuelto	FEADER	MAPA	CAPADR
887,22 €	0,00 €	0,00 €	0,00 €	0,00 €	887,22 €	754,14 €	87,04 €	46,04 €
Importe Unitario:	93,00 €	Nuevo Importe Unitario:	93,00 €					

RECINTOS PROPUESTOS

REF.	REFERENCIA SIGPAC	CULTIVO	S/R	USO SIGPAC	Sup. Dec. admisible	Sup. Campo	Sup. Determ.	Sup. Resuelta
-1150925	23-097-005-00071-0001	OLIVAR	S		0,27		0,27	0,27
-1032699	23-097-011-01090-0004	OLIVAR	S		0,07		0,07	0,07
-1032698	23-097-011-01090-0002	OLIVAR	S		0,02		0,02	0,02
-743024	23-097-011-00974-0003	OLIVAR	S		0,01		0,01	0,01
-743023	23-097-011-00349-0001	OLIVAR	S		0,01		0,01	0,01
-743009	23-097-021-00252-0005	OLIVAR	R		0,03		0,03	0,03
-743008	23-097-021-00254-0006	OLIVAR	R		0,05		0,05	0,05
-743007	23-097-021-00262-0002	OLIVAR	R		0,01		0,01	0,01
4782015	23-097-011-00350-0003	OLIVAR	R		4,01		4,01	4,01
4782019	23-097-021-00261-0001	OLIVAR	R		1,17		1,17	1,17
4782899	23-097-023-00308-0002	OLIVAR	S		1,41		1,41	1,41
4782908	23-097-011-01090-0001	OLIVAR	S		0,28		0,28	0,28
4804193	23-097-005-00086-0003	OLIVAR	R		0,27		0,27	0,27
4804194	23-097-005-00197-0002	OLIVAR	S		0,27		0,27	0,27
4804195	23-097-005-00196-0002	OLIVAR	S		0,31		0,31	0,31
170000005238815	23-097-005-00127-0001	OLIVAR	S		0,75		0,75	0,75
170000005238816	23-097-005-00128-0001	OLIVAR	R		0,60		0,60	0,60

(1) Con incidencias que retienen pago o deniegan el expediente.

(2) Se calcula sobre superficie declarada admisible.

(3) Aplicación del artículo 16 bis del RD 147/2023.

(4) Expediente con algunos recintos de pastos permanentes ubicados en espacios protegidos donde la carga ganadera mínima será 0,1 UGM/ha.

Puede verificar la integridad de una copia de este documento mediante la lectura del código QR adjunto o mediante el acceso a la dirección <https://ws050.juntadeandalucia.es/verificarFirma> indicando el código de VERIFICACIÓN

FIRMADO POR

RAQUEL MARIA ESPIN CRESPO

29/01/2025

VERIFICACIÓN

Pk2jmMURSWMFXCU9VKGJRQ2Q7H5BP3

PÁG. 2097/2713





APELLIDOS Y NOMBRE / RAZÓN SOCIAL

LOPEZ PEREZ GINES

NIF
****4060*

EXPEDIENTE
1025971

RESOLUCIÓN
CONCESIÓN DE LA AYUDA

DATOS DE MANTENIMIENTO UNIDADES

GRUPO DE PAGO	Sup. Dec. Admisible	Sup. Resuelta	Sobredecl.	% Sobredecl.
ZONAS DE MONTAÑA	381,75	381,75	0,00	0,00

RESUMEN DE PAGOS

	IMPORTE (Euros)			
	RESUELTO	FEADER	MAPA	CAPADR
Pago realizado	2.046,00	1.739,10	200,71	106,19

APLICACIÓN DE REDUCCIONES Y PENALIZACIONES (%)

Criterios de subvencionabilidad (1)	Presentación tardía	Omisión declaración	Condicionabilidad
0,00	0,00	0,00	0,00

IMPORTE (Euros)

Calculado(2)	Reducción	Penalización	Reducción Penalización (3)	Penalización adicional	Resuelto	FEADER	MAPA	CAPADR
2.046,00 €	0,00 €	0,00 €	0,00 €	0,00 €	2.046,00 €	1.739,10 €	200,71 €	106,19 €
Importe Unitario:	93,00 €	Nuevo Importe Unitario:	5,36 €					

(1) Con incidencias que retienen pago o deniegan el expediente.

(2) Se calcula sobre superficie declarada admisible.

(3) Aplicación del artículo 16 bis del RD 147/2023.

(4) Expediente con algunos recintos de pastos permanentes ubicados en espacios protegidos donde la carga ganadera mínima será 0,1 UGM/ha.

Puede verificar la integridad de una copia de este documento mediante la lectura del código QR adjunto o mediante el acceso a la dirección <https://ws050.juntadeandalucia.es/verificarFirma> indicando el código de VERIFICACIÓN

FIRMADO POR	RAQUEL MARIA ESPIN CRESPO	29/01/2025	
VERIFICACIÓN	Pk2jmMURSWMFXCU9VKGJRQ2Q7H5BP3	PÁG. 2098/2713	

**RECINTOS PROPUESTOS**

REF.	REFERENCIA SIGPAC	CULTIVO	S/R	USO SIGPAC	Sup. Dec. admisible	Sup. Campo	Sup. Determ.	Sup. Resuelta
-1246532	23-011-044-00100-0012	PASTOS PERMANENTES DE 5 O MAS AÑOS	S		7,91		7,91	7,91
-1246531	23-011-044-00100-0004	PASTOS PERMANENTES DE 5 O MAS AÑOS	S		13,20		13,20	13,20
-1246530	23-011-044-00100-0002	PASTOS PERMANENTES DE 5 O MAS AÑOS	S		1,32		1,32	1,32
-1246529	23-011-044-00100-0001	PASTOS PERMANENTES DE 5 O MAS AÑOS	S		0,22		0,22	0,22
-1246528	23-011-044-00056-0004	PASTOS PERMANENTES DE 5 O MAS AÑOS	S		0,06		0,06	0,06
-1246527	23-011-044-00056-0002	PASTOS PERMANENTES DE 5 O MAS AÑOS	S		19,42		19,42	19,42
-1246526	23-011-044-00054-0005	PASTOS PERMANENTES DE 5 O MAS AÑOS	S		25,06		25,06	25,06
-1246525	23-011-021-00068-0001	PASTOS PERMANENTES DE 5 O MAS AÑOS	S		1,38		1,38	1,38
-1246524	23-011-021-00067-0001	PASTOS PERMANENTES DE 5 O MAS AÑOS	S		1,33		1,33	1,33
-449591	23-011-024-00042-0001	PASTOS PERMANENTES DE 5 O MAS AÑOS	S		1,41		1,41	1,41
-449589	23-011-023-00016-0027	PASTOS PERMANENTES DE 5 O MAS AÑOS	S		0,07		0,07	0,07
-449588	23-011-023-00016-0019	PASTOS DE MENOS DE 5 AÑOS	S		42,88		42,88	42,88
-449587	23-011-023-00014-0006	PASTOS DE MENOS DE 5 AÑOS	S		0,01		0,01	0,01
-449586	23-011-023-00014-0005	PASTOS DE MENOS DE 5 AÑOS	S		0,04		0,04	0,04
-449585	23-011-023-00014-0004	PASTOS DE MENOS DE 5 AÑOS	S		0,01		0,01	0,01
1700000007162580	23-011-044-00073-0001	PASTOS PERMANENTES DE 5 O MAS AÑOS	S		1,61		1,61	1,61
1700000007162582	23-011-021-00026-0005	PASTOS PERMANENTES DE 5 O MAS AÑOS	S		28,68		28,68	28,68
1700000007162583	23-011-021-00027-0002	PASTOS PERMANENTES DE 5 O MAS AÑOS	S		8,42		8,42	8,42
1700000007162584	23-011-021-00027-0003	PASTOS PERMANENTES DE 5 O MAS AÑOS	S		19,26		19,26	19,26
1700000007162585	23-011-021-00027-0004	PASTOS PERMANENTES DE 5 O MAS AÑOS	S		6,71		6,71	6,71
1700000007162594	23-011-021-00027-0001	PASTOS PERMANENTES DE 5 O MAS AÑOS	S		5,81		5,81	5,81
1700000007162597	23-011-044-00055-0001	PASTOS PERMANENTES DE 5 O MAS AÑOS	S		0,58		0,58	0,58
1700000007162598	23-011-044-00056-0011	PASTOS PERMANENTES DE 5 O MAS AÑOS	S		1,10		1,10	1,10
1700000007162599	23-011-044-00056-0003	PASTOS PERMANENTES DE 5 O MAS AÑOS	S		3,47		3,47	3,47
1700000007162600	23-011-044-00054-0004	PASTOS PERMANENTES DE 5 O MAS AÑOS	S		8,41		8,41	8,41
1700000007162601	23-011-044-00054-0001	PASTOS PERMANENTES DE 5 O MAS AÑOS	S		48,56		48,56	48,56
1700000007162603	23-011-024-00012-0010	PASTOS PERMANENTES DE 5 O MAS AÑOS	S		8,03		8,03	8,03
1700000007162604	23-011-021-00035-0002	PASTOS PERMANENTES DE 5 O MAS AÑOS	S		0,19		0,19	0,19
1700000007162605	23-011-044-00054-0008	PASTOS PERMANENTES DE 5 O MAS AÑOS	S		6,19		6,19	6,19
1700000007162606	23-011-044-00053-0001	PASTOS PERMANENTES DE 5 O MAS AÑOS	S		0,95		0,95	0,95
1700000007162609	23-011-021-00026-0006	PASTOS PERMANENTES DE 5 O MAS AÑOS	S		51,30		51,30	51,30
1700000007162610	23-011-021-00036-0001	PASTOS PERMANENTES DE 5 O MAS AÑOS	S		0,42		0,42	0,42
1700000007162613	23-011-021-00032-0004	PASTOS PERMANENTES DE 5 O MAS AÑOS	S		0,08		0,08	0,08
1700000007162614	23-011-021-00034-0007	PASTOS PERMANENTES DE 5 O MAS AÑOS	S		0,14		0,14	0,14
1700000007162616	23-011-024-00012-0003	PASTOS PERMANENTES DE 5 O MAS AÑOS	S		13,94		13,94	13,94
1700000007162617	23-011-021-00036-0002	PASTOS PERMANENTES DE 5 O MAS AÑOS	S		0,18		0,18	0,18
1700000007162618	23-011-044-00054-0011	PASTOS PERMANENTES DE 5 O MAS AÑOS	S		47,99		47,99	47,99
1700000007162619	23-011-021-00032-0001	PASTOS PERMANENTES DE 5 O MAS AÑOS	S		0,64		0,64	0,64
1700000007162620	23-011-021-00026-0018	PASTOS PERMANENTES DE 5 O MAS AÑOS	S		0,66		0,66	0,66
1700000007162623	23-011-044-00050-0001	OLIVAR	S		0,86		0,86	0,86
1700000007162624	23-011-044-00051-0001	OLIVAR	S		0,51		0,51	0,51
1700000007162625	23-011-021-00035-0001	OLIVAR	S		0,08		0,08	0,08
1700000007162626	23-011-021-00034-0003	OLIVAR	S		0,78		0,78	0,78
1700000007162627	23-011-021-00034-0004	OLIVAR	S		1,42		1,42	1,42
1700000007162628	23-011-021-00034-0009	OLIVAR	S		0,02		0,02	0,02
1700000007162629	23-011-021-00034-0010	OLIVAR	S		0,43		0,43	0,43
1700000007162631	23-011-021-00034-0005	PASTOS PERMANENTES DE 5 O MAS AÑOS	S		0,01		0,01	0,01

Datos considerados para el Cálculo de la Carga Ganadera del expediente

Superficie determinada para Cálculo Carga Ganadera: 402,22 ha

Carga Ganadera del Expediente: 0,44 ugm/ha (4)

(1) Con incidencias que retienen pago o deniegan el expediente.

(2) Se calcula sobre superficie declarada admisible.

(3) Aplicación del artículo 16 bis del RD 147/2023.

(4) Expediente con algunos recintos de pastos permanentes ubicados en espacios protegidos donde la carga ganadera mínima será 0,1 UGM/ha.

Puede verificar la integridad de una copia de este documento mediante la lectura del código QR adjunto o mediante el acceso a la dirección <https://ws050.juntadeandalucia.es/verificarFirma> indicando el código de VERIFICACIÓN

FIRMADO POR

RAQUEL MARIA ESPIN CRESPO

29/01/2025

VERIFICACIÓN

Pk2jmMURSWMFXCU9VKGJQRQ2Q7H5BP3

PÁG. 2099/2713



**Datos considerados para el Cálculo de la Carga Ganadera del expediente**

Explotación	Especie	Ugm Calculada para CG
ES230100000102	BOVINA	14,28
ES230110000115	BOVINA	17,97
ES230110000816	BOVINA	144,97

Recintos Determinados para el Cálculo de Garga Ganadera

REF.	REFERENCIA SIGPAC	CULTIVO	DESCRIPCIÓN CULTIVO	S/R	SUP. RESUELTA (ha)
-1246532	23-011-044-00100-00012	62000	PASTOS PERMANENTES DE 5 O MAS AÑOS-SIN VARIEDAD	S	7,91
-1246531	23-011-044-00100-00004	62000	PASTOS PERMANENTES DE 5 O MAS AÑOS-SIN VARIEDAD	S	13,20
-1246530	23-011-044-00100-00002	62000	PASTOS PERMANENTES DE 5 O MAS AÑOS-SIN VARIEDAD	S	1,32
-1246529	23-011-044-00100-00001	62000	PASTOS PERMANENTES DE 5 O MAS AÑOS-SIN VARIEDAD	S	0,22
-1246528	23-011-044-00056-00004	62000	PASTOS PERMANENTES DE 5 O MAS AÑOS-SIN VARIEDAD	S	0,06
-1246527	23-011-044-00056-00002	62000	PASTOS PERMANENTES DE 5 O MAS AÑOS-SIN VARIEDAD	S	19,42
-1246526	23-011-044-00054-00005	62000	PASTOS PERMANENTES DE 5 O MAS AÑOS-SIN VARIEDAD	S	25,06
-1246525	23-011-021-00068-00001	62000	PASTOS PERMANENTES DE 5 O MAS AÑOS-SIN VARIEDAD	S	1,38
-1246524	23-011-021-00067-00001	62000	PASTOS PERMANENTES DE 5 O MAS AÑOS-SIN VARIEDAD	S	1,33
-1246523	23-010-006-00061-00001	62000	PASTOS PERMANENTES DE 5 O MAS AÑOS-SIN VARIEDAD	S	0,05
-952794	23-010-018-00026-00008	62000	PASTOS PERMANENTES DE 5 O MAS AÑOS-SIN VARIEDAD	S	0,06
-449591	23-011-024-00042-00001	62000	PASTOS PERMANENTES DE 5 O MAS AÑOS-SIN VARIEDAD	S	1,41
-449589	23-011-023-00016-00027	62000	PASTOS PERMANENTES DE 5 O MAS AÑOS-SIN VARIEDAD	S	0,07
-449588	23-011-023-00016-00019	63000	PASTOS DE MENOS DE 5 AÑOS-SIN VARIEDAD	S	42,88
-449587	23-011-023-00014-00006	63000	PASTOS DE MENOS DE 5 AÑOS-SIN VARIEDAD	S	0,01
-449586	23-011-023-00014-00005	63000	PASTOS DE MENOS DE 5 AÑOS-SIN VARIEDAD	S	0,04
-449585	23-011-023-00014-00004	63000	PASTOS DE MENOS DE 5 AÑOS-SIN VARIEDAD	S	0,01
-27233	23-010-003-00243-00010	62000	PASTOS PERMANENTES DE 5 O MAS AÑOS-SIN VARIEDAD	S	0,01
-27232	23-010-003-00243-00009	62000	PASTOS PERMANENTES DE 5 O MAS AÑOS-SIN VARIEDAD	S	0,01
-27231	23-010-003-00243-00008	62000	PASTOS PERMANENTES DE 5 O MAS AÑOS-SIN VARIEDAD	S	0,00
-27230	23-010-003-00243-00007	62000	PASTOS PERMANENTES DE 5 O MAS AÑOS-SIN VARIEDAD	S	0,00
1700000007162579	23-010-001-00104-00001	62000	PASTOS PERMANENTES DE 5 O MAS AÑOS-SIN VARIEDAD	S	0,23
1700000007162580	23-011-044-00073-00001	62000	PASTOS PERMANENTES DE 5 O MAS AÑOS-SIN VARIEDAD	S	1,61
1700000007162582	23-011-021-00026-00005	62000	PASTOS PERMANENTES DE 5 O MAS AÑOS-SIN VARIEDAD	S	28,68
1700000007162583	23-011-021-00027-00002	62000	PASTOS PERMANENTES DE 5 O MAS AÑOS-SIN VARIEDAD	S	8,42
1700000007162584	23-011-021-00027-00003	62000	PASTOS PERMANENTES DE 5 O MAS AÑOS-SIN VARIEDAD	S	19,26
1700000007162585	23-011-021-00027-00004	62000	PASTOS PERMANENTES DE 5 O MAS AÑOS-SIN VARIEDAD	S	6,71
1700000007162594	23-011-021-00027-00001	62000	PASTOS PERMANENTES DE 5 O MAS AÑOS-SIN VARIEDAD	S	5,81
1700000007162595	23-010-033-00032-00001	62000	PASTOS PERMANENTES DE 5 O MAS AÑOS-SIN VARIEDAD	S	2,09
1700000007162596	23-010-001-00140-00003	62000	PASTOS PERMANENTES DE 5 O MAS AÑOS-SIN VARIEDAD	S	1,18
1700000007162597	23-011-044-00055-00001	62000	PASTOS PERMANENTES DE 5 O MAS AÑOS-SIN VARIEDAD	S	0,58
1700000007162598	23-011-044-00056-00011	62000	PASTOS PERMANENTES DE 5 O MAS AÑOS-SIN VARIEDAD	S	1,10

(1) Con incidencias que retienen pago o deniegan el expediente.

(2) Se calcula sobre superficie declarada admisible.

(3) Aplicación del artículo 16 bis del RD 147/2023.

(4) Expediente con algunos recintos de pastos permanentes ubicados en espacios protegidos donde la carga ganadera mínima será 0,1 UGM/ha.

Puede verificar la integridad de una copia de este documento mediante la lectura del código QR adjunto o mediante el acceso a la dirección <https://ws050.juntadeandalucia.es/verificarFirma> indicando el código de VERIFICACIÓN

FIRMADO POR

RAQUEL MARIA ESPIN CRESPO

29/01/2025

VERIFICACIÓN

Pk2jmMURSWMFXC9VKGJQRQ2Q7H5BP3

PÁG. 2100/2713





Recintos Determinados para el Cálculo de Garga Ganadera

REF.	REFERENCIA SIGPAC	CULTIVO	DESCRIPCIÓN CULTIVO	S/R	SUP.
					RESUELTA (ha)
170000007162599	23-011-044-00056-00003	62000	PASTOS PERMANENTES DE 5 O MAS AÑOS-SIN VARIEDAD	S	3,47
170000007162600	23-011-044-00054-00004	62000	PASTOS PERMANENTES DE 5 O MAS AÑOS-SIN VARIEDAD	S	8,41
170000007162601	23-011-044-00054-00001	62000	PASTOS PERMANENTES DE 5 O MAS AÑOS-SIN VARIEDAD	S	48,56
170000007162603	23-011-024-00012-00010	62000	PASTOS PERMANENTES DE 5 O MAS AÑOS-SIN VARIEDAD	S	8,03
170000007162604	23-011-021-00035-00002	62000	PASTOS PERMANENTES DE 5 O MAS AÑOS-SIN VARIEDAD	S	0,19
170000007162605	23-011-044-00054-00008	62000	PASTOS PERMANENTES DE 5 O MAS AÑOS-SIN VARIEDAD	S	6,19
170000007162606	23-011-044-00053-00001	62000	PASTOS PERMANENTES DE 5 O MAS AÑOS-SIN VARIEDAD	S	0,95
170000007162609	23-011-021-00026-00006	62000	PASTOS PERMANENTES DE 5 O MAS AÑOS-SIN VARIEDAD	S	51,30
170000007162610	23-011-021-00036-00001	62000	PASTOS PERMANENTES DE 5 O MAS AÑOS-SIN VARIEDAD	S	0,42
170000007162611	23-010-001-00111-00004	62000	PASTOS PERMANENTES DE 5 O MAS AÑOS-SIN VARIEDAD	S	1,05
170000007162612	23-010-001-00152-00004	62000	PASTOS PERMANENTES DE 5 O MAS AÑOS-SIN VARIEDAD	S	1,68
170000007162613	23-011-021-00032-00004	62000	PASTOS PERMANENTES DE 5 O MAS AÑOS-SIN VARIEDAD	S	0,08
170000007162614	23-011-021-00034-00007	62000	PASTOS PERMANENTES DE 5 O MAS AÑOS-SIN VARIEDAD	S	0,14
170000007162615	23-010-001-00106-00001	62000	PASTOS PERMANENTES DE 5 O MAS AÑOS-SIN VARIEDAD	S	15,02
170000007162616	23-011-024-00012-00003	62000	PASTOS PERMANENTES DE 5 O MAS AÑOS-SIN VARIEDAD	S	13,94
170000007162617	23-011-021-00036-00002	62000	PASTOS PERMANENTES DE 5 O MAS AÑOS-SIN VARIEDAD	S	0,18
170000007162618	23-011-044-00054-00011	62000	PASTOS PERMANENTES DE 5 O MAS AÑOS-SIN VARIEDAD	S	47,99
170000007162619	23-011-021-00032-00001	62000	PASTOS PERMANENTES DE 5 O MAS AÑOS-SIN VARIEDAD	S	0,64
170000007162620	23-011-021-00026-00018	62000	PASTOS PERMANENTES DE 5 O MAS AÑOS-SIN VARIEDAD	S	0,66
170000007162621	23-010-006-00060-00002	62000	PASTOS PERMANENTES DE 5 O MAS AÑOS-SIN VARIEDAD	S	2,61
170000007162622	23-010-003-00243-00002	62000	PASTOS PERMANENTES DE 5 O MAS AÑOS-SIN VARIEDAD	S	0,49
170000007162631	23-011-021-00034-00005	62000	PASTOS PERMANENTES DE 5 O MAS AÑOS-SIN VARIEDAD	S	0,01
170000007162632	23-010-001-00127-00002	62000	PASTOS PERMANENTES DE 5 O MAS AÑOS-SIN VARIEDAD	S	0,05
170000007162633	23-010-001-00122-00003	62000	PASTOS PERMANENTES DE 5 O MAS AÑOS-SIN VARIEDAD	S	0,04

Incidencias de carga ganadera

INCIDENCIA DESCRIPCIÓN

- 86128 Recinto de Forrajeras que no ha contabilizado para Carga Ganadera por no tener una explotación válida para el cálculo de la Carga Ganadera
 Recinto:23-010-003-00243-00001 Cultivo:20 BARBECHO TRADICIONAL-
 Recinto:23-010-018-00026-00004 Cultivo:20 BARBECHO TRADICIONAL-
- 86133 Recinto de forrajera No solicitado para Cálculo de Carga Ganadera que No pertenece a Explotación.
 Recinto:23-010-003-00243-00001 Cultivo:20000 BARBECHO TRADICIONAL-SIN VARIEDAD Secano
 Recinto:23-010-018-00026-00004 Cultivo:20000 BARBECHO TRADICIONAL-SIN VARIEDAD Secano

(1) Con incidencias que retienen pago o deniegan el expediente.
 (2) Se calcula sobre superficie declarada admisible.
 (3) Aplicación del artículo 16 bis del RD 147/2023.
 (4) Expediente con algunos recintos de pastos permanentes ubicados en espacios protegidos donde la carga ganadera mínima será 0,1 UGM/ha.

Puede verificar la integridad de una copia de este documento mediante la lectura del código QR adjunto o mediante el acceso a la dirección <https://ws050.juntadeandalucia.es/verificarFirma> indicando el código de VERIFICACIÓN

FIRMADO POR	RAQUEL MARIA ESPIN CRESPO	29/01/2025	
VERIFICACIÓN	Pk2jmMURSWMFXCU9VKGJQRQ2Q7H5BP3	PÁG. 2101/2713	

**APELLIDOS Y NOMBRE / RAZÓN SOCIAL**

LOPEZ PRIETO ROGELIO

NIF

****2383*

EXPEDIENTE

1195946

RESOLUCIÓN

CONCESIÓN DE LA AYUDA

DATOS DE MANTENIMIENTO UNIDADES**GRUPO DE PAGO**

ZONAS DE MONTAÑA

**Sup. Dec.
Admisible**

65,44

**Sup.
Resuelta**

65,44

Sobredecl.

0,00

% Sobredecl.

0,00

RESUMEN DE PAGOS

	IMPORTE (Euros)			
	<u>RESUELTO</u>	<u>FEADER</u>	<u>MAPA</u>	<u>CAPADR</u>
Pago realizado	2.046,00	1.739,10	200,71	106,19

APLICACIÓN DE REDUCCIONES Y PENALIZACIONES (%)

<u>Criterios de subvencionabilidad (1)</u>	<u>Presentación tardía</u>	<u>Omisión declaración</u>	<u>Condicionabilidad</u>
0,00	0,00	0,00	0,00

IMPORTE (Euros)

<u>Calculado(2)</u>	<u>Reducción</u>	<u>Penalización</u>	<u>Reducción Penalización (3)</u>	<u>Penalización adicional</u>	<u>Resuelto</u>	<u>FEADER</u>	<u>MAPA</u>	<u>CAPADR</u>
2.046,00 €	0,00 €	0,00 €	0,00 €	0,00 €	2.046,00 €	1.739,10 €	200,71 €	106,19 €
Importe Unitario:	93,00 €	Nuevo Importe Unitario:		31,27 €				

(1) Con incidencias que retienen pago o deniegan el expediente.

(2) Se calcula sobre superficie declarada admisible.

(3) Aplicación del artículo 16 bis del RD 147/2023.

(4) Expediente con algunos recintos de pastos permanentes ubicados en espacios protegidos donde la carga ganadera mínima será 0,1 UGM/ha.

Puede verificar la integridad de una copia de este documento mediante la lectura del código QR adjunto o mediante el acceso a la dirección <https://ws050.juntadeandalucia.es/verificarFirma> indicando el código de VERIFICACIÓN

FIRMADO POR

RAQUEL MARIA ESPIN CRESPO

29/01/2025

VERIFICACIÓN

Pk2jmMURSWMFXC9VKGJRQ2Q7H5BP3

PÁG. 2102/2713



**RECINTOS PROPUESTOS**

REF.	REFERENCIA SIGPAC	CULTIVO	S/R	USO SIGPAC	Sup. Dec. admisible	Sup. Campo	Sup. Determ.	Sup. Resulta
-1305994	18-066-005-00007-0001	OLIVAR	R		0,50		0,50	0,50
-986976	23-073-027-00584-0001	AVENA	S		1,10		1,10	1,10
-986467	23-073-027-00156-0002	OLIVAR	R		0,18		0,18	0,18
-986462	23-073-027-00004-0005	BARBECHO TRADICIONAL	R		0,01		0,01	0,01
-564133	23-073-027-00014-0005	OLIVAR	S		0,21		0,21	0,21
170000006761398	18-066-005-00007-0001	OLIVAR	R		4,22		4,22	4,22
170000006761399	23-073-027-00025-0006	BARBECHO TRADICIONAL	S		0,49		0,49	0,49
170000006761401	23-073-027-00025-0001	BARBECHO TRADICIONAL	S		1,93		1,93	1,93
170000006761412	23-073-027-00580-0001	OLIVAR	R		0,12		0,12	0,12
170000006761413	23-073-027-00163-0003	OLIVAR	S		0,30		0,30	0,30
170000006761414	23-073-027-00008-0002	OLIVAR	R		0,30		0,30	0,30
170000006761415	18-066-005-00023-0004	OLIVAR	S		0,92		0,92	0,92
170000006761416	18-066-005-00023-0003	OLIVAR	S		0,50		0,50	0,50
170000006761417	23-073-027-00006-0001	OLIVAR	S		0,25		0,25	0,25
170000006761418	23-073-027-00007-0001	OLIVAR	S		0,58		0,58	0,58
170000006761419	23-073-027-00008-0001	OLIVAR	S		0,06		0,06	0,06
170000006761420	23-073-027-00523-0001	OLIVAR	S		0,50		0,50	0,50
170000006761421	23-073-027-00548-0001	OLIVAR	S		0,06		0,06	0,06
170000006761422	23-073-027-00004-0001	OLIVAR	R		0,57		0,57	0,57
170000006761423	23-073-027-00155-0001	OLIVAR	S		0,37		0,37	0,37
170000006761424	23-073-027-00013-0001	OLIVAR	S		2,22		2,22	2,22
170000006761425	23-073-027-00015-0004	OLIVAR	S		0,01		0,01	0,01
170000006761426	23-073-027-00157-0001	OLIVAR	R		0,30		0,30	0,30
170000006761427	23-073-027-00158-0001	OLIVAR	R		0,19		0,19	0,19
170000006761428	23-073-027-00011-0001	OLIVAR	R		1,42		1,42	1,42
170000006761429	23-073-027-00163-0001	OLIVAR	S		0,46		0,46	0,46
170000006761430	23-073-027-00164-0003	OLIVAR	S		0,17		0,17	0,17
170000006761431	23-073-027-00526-0003	OLIVAR	S		1,10		1,10	1,10
170000006761432	23-073-027-00546-0001	OLIVAR	S		0,27		0,27	0,27
170000006761434	23-073-027-00583-0004	BARBECHO TRADICIONAL	S		4,14		4,14	4,14
170000006761435	23-073-027-00018-0002	CEBADA	S		4,05		4,05	4,05
170000006761443	23-073-027-00584-0009	AVENA	S		0,63		0,63	0,63
170000006761444	23-073-027-00583-0003	AVENA	S		1,32		1,32	1,32
170000006761445	23-073-027-00432-0001	BARBECHO TRADICIONAL	S		0,15		0,15	0,15
170000006761446	23-073-027-00032-0003	BARBECHO TRADICIONAL	S		3,32		3,32	3,32
170000006761447	23-073-027-00535-0001	BARBECHO TRADICIONAL	S		0,07		0,07	0,07
170000006761448	23-073-027-00584-0007	AVENA	S		20,12		20,12	20,12
170000006761449	23-073-027-00584-0037	AVENA	S		5,53		5,53	5,53
170000006761450	23-073-027-00098-0002	AVENA	R		0,21		0,21	0,21
170000006761451	23-073-027-00418-0001	BARBECHO TRADICIONAL	S		0,63		0,63	0,63
170000006761452	23-073-027-00032-0007	BARBECHO TRADICIONAL	S		0,23		0,23	0,23
170000006761453	23-073-027-00073-0008	BARBECHO TRADICIONAL	S		0,66		0,66	0,66
170000006761454	23-073-027-00032-0006	CEBADA	S		1,85		1,85	1,85
170000006761455	23-073-027-00073-0006	BARBECHO TRADICIONAL	S		1,52		1,52	1,52
170000006761456	23-073-027-00029-0003	CEBADA	S		1,51		1,51	1,51
170000006761457	23-073-027-00032-0004	BARBECHO TRADICIONAL	S		0,19		0,19	0,19

INCIDENCIAS**INCIDENCIA DESCRIPCIÓN**

3795 Recinto declarado con una situación de riesgo de abandono.
 Recinto:23-073-027-00004-00005 Cultivo: -
 Recinto:23-073-027-00583-00004 Cultivo: -

(1) Con incidencias que retienen pago o deniegan el expediente.

(2) Se calcula sobre superficie declarada admisible.

(3) Aplicación del artículo 16 bis del RD 147/2023.

(4) Expediente con algunos recintos de pastos permanentes ubicados en espacios protegidos donde la carga ganadera mínima será 0,1 UGM/ha.

Puede verificar la integridad de una copia de este documento mediante la lectura del código QR adjunto o mediante el acceso a la dirección <https://ws050.juntadeandalucia.es/verificarFirma> indicando el código de VERIFICACIÓN

FIRMADO POR

RAQUEL MARIA ESPIN CRESPO

29/01/2025

VERIFICACIÓN

Pk2jmMURSWMFXCU9VKGJRQ2Q7H5BP3

PÁG. 2103/2713





INCIDENCIAS

INCIDENCIA DESCRIPCIÓN

86119	Carga ganadera NO cumple con el valor mínimo de 0,2 UGM/ha.
	Recinto:23-017-016-00026-00004 Cultivo:62000 PASTOS PERMANENTES DE 5 O MAS AÑOS-SIN VARIEDAD Secano Carga Ganadera:0,11
	Recinto:23-017-016-00026-00007 Cultivo:62000 PASTOS PERMANENTES DE 5 O MAS AÑOS-SIN VARIEDAD Secano Carga Ganadera:0,11
	Recinto:23-017-019-00011-00002 Cultivo:62000 PASTOS PERMANENTES DE 5 O MAS AÑOS-SIN VARIEDAD Secano Carga Ganadera:0,11
	Recinto:23-017-068-00002-00002 Cultivo:62000 PASTOS PERMANENTES DE 5 O MAS AÑOS-SIN VARIEDAD Secano Carga Ganadera:0,11
	Recinto:23-017-068-00004-00004 Cultivo:62000 PASTOS PERMANENTES DE 5 O MAS AÑOS-SIN VARIEDAD Secano Carga Ganadera:0,11
	Recinto:23-017-068-00004-00005 Cultivo:62000 PASTOS PERMANENTES DE 5 O MAS AÑOS-SIN VARIEDAD Secano Carga Ganadera:0,11
	Recinto:23-017-068-00005-00001 Cultivo:62000 PASTOS PERMANENTES DE 5 O MAS AÑOS-SIN VARIEDAD Secano Carga Ganadera:0,11
	Recinto:23-017-068-00005-00002 Cultivo:62000 PASTOS PERMANENTES DE 5 O MAS AÑOS-SIN VARIEDAD Secano Carga Ganadera:0,11
	Recinto:23-017-068-00005-00003 Cultivo:62000 PASTOS PERMANENTES DE 5 O MAS AÑOS-SIN VARIEDAD Secano Carga Ganadera:0,11
	Recinto:23-054-010-00163-00003 Cultivo:62000 PASTOS PERMANENTES DE 5 O MAS AÑOS-SIN VARIEDAD Secano Carga Ganadera:0,11
	Recinto:23-054-010-00164-00001 Cultivo:62000 PASTOS PERMANENTES DE 5 O MAS AÑOS-SIN VARIEDAD Secano Carga Ganadera:0,11
	Recinto:23-054-011-00092-00002 Cultivo:62000 PASTOS PERMANENTES DE 5 O MAS AÑOS-SIN VARIEDAD Secano Carga Ganadera:0,11
	Recinto:23-054-011-00092-00003 Cultivo:62000 PASTOS PERMANENTES DE 5 O MAS AÑOS-SIN VARIEDAD Secano Carga Ganadera:0,11
	Recinto:23-054-011-00092-00004 Cultivo:62000 PASTOS PERMANENTES DE 5 O MAS AÑOS-SIN VARIEDAD Secano Carga Ganadera:0,11
	Recinto:23-054-011-00092-00005 Cultivo:62000 PASTOS PERMANENTES DE 5 O MAS AÑOS-SIN VARIEDAD Secano Carga Ganadera:0,11
	Recinto:23-054-011-00092-00006 Cultivo:62000 PASTOS PERMANENTES DE 5 O MAS AÑOS-SIN VARIEDAD Secano Carga Ganadera:0,11
	Recinto:23-073-026-00010-00001 Cultivo:62000 PASTOS PERMANENTES DE 5 O MAS AÑOS-SIN VARIEDAD Secano Carga Ganadera:0,11
	Recinto:23-073-026-00018-00002 Cultivo:62000 PASTOS PERMANENTES DE 5 O MAS AÑOS-SIN VARIEDAD Secano Carga Ganadera:0,11
	Recinto:23-073-026-00022-00003 Cultivo:62000 PASTOS PERMANENTES DE 5 O MAS AÑOS-SIN VARIEDAD Secano Carga Ganadera:0,11
	Recinto:23-073-026-00024-00003 Cultivo:62000 PASTOS PERMANENTES DE 5 O MAS AÑOS-SIN VARIEDAD Secano Carga Ganadera:0,11
	Recinto:23-073-026-00026-00005 Cultivo:62000 PASTOS PERMANENTES DE 5 O MAS AÑOS-SIN VARIEDAD Secano Carga Ganadera:0,11
	Recinto:23-073-026-00029-00001 Cultivo:62000 PASTOS PERMANENTES DE 5 O MAS AÑOS-SIN VARIEDAD Secano Carga Ganadera:0,11
	Recinto:23-073-026-00032-00001 Cultivo:62000 PASTOS PERMANENTES DE 5 O MAS AÑOS-SIN VARIEDAD Secano Carga Ganadera:0,11
	Recinto:23-073-026-00037-00003 Cultivo:62000 PASTOS PERMANENTES DE 5 O MAS AÑOS-SIN VARIEDAD Secano Carga Ganadera:0,11
	Recinto:23-073-026-00038-00001 Cultivo:62000 PASTOS PERMANENTES DE 5 O MAS AÑOS-SIN VARIEDAD Secano Carga Ganadera:0,11
	Recinto:23-073-027-00004-00006 Cultivo:62000 PASTOS PERMANENTES DE 5 O MAS AÑOS-SIN VARIEDAD Secano Carga Ganadera:0,11
	Recinto:23-073-027-00029-00004 Cultivo:62000 PASTOS PERMANENTES DE 5 O MAS AÑOS-SIN VARIEDAD Secano Carga Ganadera:0,11
	Recinto:23-073-027-00029-00005 Cultivo:62000 PASTOS PERMANENTES DE 5 O MAS AÑOS-SIN VARIEDAD Secano Carga Ganadera:0,11
	Recinto:23-073-027-00032-00010 Cultivo:62000 PASTOS PERMANENTES DE 5 O MAS AÑOS-SIN VARIEDAD Secano Carga Ganadera:0,11
	Recinto:23-073-027-00073-00007 Cultivo:62000 PASTOS PERMANENTES DE 5 O MAS AÑOS-SIN VARIEDAD Secano Carga Ganadera:0,11
	Recinto:23-073-027-00156-00004 Cultivo:62000 PASTOS PERMANENTES DE 5 O MAS AÑOS-SIN VARIEDAD Regadío Carga Ganadera:0,11
	Recinto:23-073-027-00158-00002 Cultivo:62000 PASTOS PERMANENTES DE 5 O MAS AÑOS-SIN VARIEDAD Secano Carga Ganadera:0,11
	Recinto:23-073-027-00163-00002 Cultivo:62000 PASTOS PERMANENTES DE 5 O MAS AÑOS-SIN VARIEDAD Secano Carga Ganadera:0,11

(1) Con incidencias que retienen pago o deniegan el expediente.

(2) Se calcula sobre superficie declarada admisible.

(3) Aplicación del artículo 16 bis del RD 147/2023.

(4) Expediente con algunos recintos de pastos permanentes ubicados en espacios protegidos donde la carga ganadera mínima será 0,1 UGM/ha.

Puede verificar la integridad de una copia de este documento mediante la lectura del código QR adjunto o mediante el acceso a la dirección <https://ws050.juntadeandalucia.es/verificarFirma> indicando el código de VERIFICACIÓN

FIRMADO POR	RAQUEL MARIA ESPIN CRESPO	29/01/2025	
VERIFICACIÓN	Pk2jmMURSWMFXCU9VKGJRQ2Q7H5BP3	PÁG. 2104/2713	

**INCIDENCIAS****INCIDENCIA DESCRIPCIÓN**

Ganadera:0,11	Recinto:23-073-027-00331-00001	Cultivo:62000	PASTOS PERMANENTES DE 5 O MAS AÑOS-SIN VARIEDAD	Secano	Carga
Ganadera:0,11	Recinto:23-073-027-00332-00001	Cultivo:62000	PASTOS PERMANENTES DE 5 O MAS AÑOS-SIN VARIEDAD	Secano	Carga
Ganadera:0,11	Recinto:23-073-027-00333-00008	Cultivo:62000	PASTOS PERMANENTES DE 5 O MAS AÑOS-SIN VARIEDAD	Secano	Carga
Ganadera:0,11	Recinto:23-073-027-00418-00002	Cultivo:62000	PASTOS PERMANENTES DE 5 O MAS AÑOS-SIN VARIEDAD	Secano	Carga
Ganadera:0,11	Recinto:23-073-027-00465-00001	Cultivo:62000	PASTOS PERMANENTES DE 5 O MAS AÑOS-SIN VARIEDAD	Secano	Carga
Ganadera:0,11	Recinto:23-073-027-00466-00001	Cultivo:62000	PASTOS PERMANENTES DE 5 O MAS AÑOS-SIN VARIEDAD	Secano	Carga
Ganadera:0,11	Recinto:23-073-027-00466-00007	Cultivo:62000	PASTOS PERMANENTES DE 5 O MAS AÑOS-SIN VARIEDAD	Secano	Carga
Ganadera:0,11	Recinto:23-073-027-00466-00010	Cultivo:62000	PASTOS PERMANENTES DE 5 O MAS AÑOS-SIN VARIEDAD	Secano	Carga
Ganadera:0,11	Recinto:23-073-027-00466-00012	Cultivo:62000	PASTOS PERMANENTES DE 5 O MAS AÑOS-SIN VARIEDAD	Secano	Carga
Ganadera:0,11	Recinto:23-073-027-00477-00001	Cultivo:62000	PASTOS PERMANENTES DE 5 O MAS AÑOS-SIN VARIEDAD	Secano	Carga
Ganadera:0,11	Recinto:23-073-027-00491-00001	Cultivo:62000	PASTOS PERMANENTES DE 5 O MAS AÑOS-SIN VARIEDAD	Secano	Carga
Ganadera:0,11	Recinto:23-073-027-00492-00001	Cultivo:62000	PASTOS PERMANENTES DE 5 O MAS AÑOS-SIN VARIEDAD	Secano	Carga
Ganadera:0,11	Recinto:23-073-027-00523-00002	Cultivo:62000	PASTOS PERMANENTES DE 5 O MAS AÑOS-SIN VARIEDAD	Secano	Carga
Ganadera:0,11	Recinto:23-073-027-00554-00003	Cultivo:62000	PASTOS PERMANENTES DE 5 O MAS AÑOS-SIN VARIEDAD	Secano	Carga
Ganadera:0,11	Recinto:23-073-027-00554-00010	Cultivo:62000	PASTOS PERMANENTES DE 5 O MAS AÑOS-SIN VARIEDAD	Secano	Carga
Ganadera:0,11	Recinto:23-073-027-00554-00018	Cultivo:62000	PASTOS PERMANENTES DE 5 O MAS AÑOS-SIN VARIEDAD	Secano	Carga
Ganadera:0,11	Recinto:23-073-027-00554-00019	Cultivo:62000	PASTOS PERMANENTES DE 5 O MAS AÑOS-SIN VARIEDAD	Secano	Carga
Ganadera:0,11	Recinto:23-073-027-00554-00020	Cultivo:62000	PASTOS PERMANENTES DE 5 O MAS AÑOS-SIN VARIEDAD	Secano	Carga
Ganadera:0,11	Recinto:23-073-027-00554-00021	Cultivo:62000	PASTOS PERMANENTES DE 5 O MAS AÑOS-SIN VARIEDAD	Secano	Carga
Ganadera:0,11	Recinto:23-073-027-00554-00022	Cultivo:62000	PASTOS PERMANENTES DE 5 O MAS AÑOS-SIN VARIEDAD	Secano	Carga
Ganadera:0,11	Recinto:23-073-027-00583-00022	Cultivo:62000	PASTOS PERMANENTES DE 5 O MAS AÑOS-SIN VARIEDAD	Secano	Carga
Ganadera:0,11	Recinto:23-073-027-10466-00002	Cultivo:62000	PASTOS PERMANENTES DE 5 O MAS AÑOS-SIN VARIEDAD	Secano	Carga
Ganadera:0,11	Recinto:23-073-027-20466-00002	Cultivo:62000	PASTOS PERMANENTES DE 5 O MAS AÑOS-SIN VARIEDAD	Secano	Carga

Datos considerados para el Cálculo de la Carga Ganadera del expediente

Superficie determinada para Cálculo Carga Ganadera: 391,62 ha

Carga Ganadera del Expediente: 0,11 ugm/ha

Explotación	Especie	Ugm Calculada para CG
ES230170000510	OVINA	42,01

Recintos Determinados para el Cálculo de Garga Ganadera

REF.	REFERENCIA SIGPAC	CULTIVO	DESCRIPCIÓN CULTIVO	S/R	SUP. RESUELTA (ha)
-1306010	23-073-027-20466-00002	62000	PASTOS PERMANENTES DE 5 O MAS AÑOS-SIN VARIEDAD	S	17,15
-1306009	23-073-027-10466-00002	62000	PASTOS PERMANENTES DE 5 O MAS AÑOS-SIN VARIEDAD	S	48,99
-1306008	23-073-027-10466-00001	62000	PASTOS PERMANENTES DE 5 O MAS AÑOS-SIN	S	0,08

(1) Con incidencias que retienen pago o deniegan el expediente.

(2) Se calcula sobre superficie declarada admisible.

(3) Aplicación del artículo 16 bis del RD 147/2023.

(4) Expediente con algunos recintos de pastos permanentes ubicados en espacios protegidos donde la carga ganadera mínima será 0,1 UGM/ha.

Puede verificar la integridad de una copia de este documento mediante la lectura del código QR adjunto o mediante el acceso a la dirección <https://ws050.juntadeandalucia.es/verificarFirma> indicando el código de VERIFICACIÓN

FIRMADO POR

RAQUEL MARIA ESPIN CRESPO

29/01/2025

VERIFICACIÓN

Pk2jmMURSWMFXCU9VKGJRQ2Q7H5BP3

PÁG. 2105/2713



**Recintos Determinados para el Cálculo de Garga Ganadera**

REF.	REFERENCIA SIGPAC	CULTIVO	DESCRIPCIÓN CULTIVO	S/R	SUP.
					RESUELTA (ha)
			VARIEDAD		
-1306007	23-073-027-00466-00013	62000	PASTOS PERMANENTES DE 5 O MAS AÑOS-SIN VARIEDAD	S	0,01
-1306006	23-073-027-00466-00012	62000	PASTOS PERMANENTES DE 5 O MAS AÑOS-SIN VARIEDAD	S	0,04
-1306005	23-073-027-00466-00011	62000	PASTOS PERMANENTES DE 5 O MAS AÑOS-SIN VARIEDAD	S	0,04
-1306004	23-073-027-00466-00010	62000	PASTOS PERMANENTES DE 5 O MAS AÑOS-SIN VARIEDAD	S	0,00
-1306003	23-073-027-00466-00009	62000	PASTOS PERMANENTES DE 5 O MAS AÑOS-SIN VARIEDAD	S	0,00
-1306002	23-073-027-00466-00008	62000	PASTOS PERMANENTES DE 5 O MAS AÑOS-SIN VARIEDAD	S	0,41
-1306001	23-073-027-00466-00007	62000	PASTOS PERMANENTES DE 5 O MAS AÑOS-SIN VARIEDAD	S	1,27
-1306000	23-073-027-00466-00001	62000	PASTOS PERMANENTES DE 5 O MAS AÑOS-SIN VARIEDAD	S	13,40
-1305999	23-073-026-00054-00002	62000	PASTOS PERMANENTES DE 5 O MAS AÑOS-SIN VARIEDAD	S	0,81
-1305998	23-073-026-00052-00004	62000	PASTOS PERMANENTES DE 5 O MAS AÑOS-SIN VARIEDAD	S	0,61
-1305997	23-073-026-00022-00008	62000	PASTOS PERMANENTES DE 5 O MAS AÑOS-SIN VARIEDAD	S	0,13
-1305996	23-073-026-00022-00001	62000	PASTOS PERMANENTES DE 5 O MAS AÑOS-SIN VARIEDAD	S	0,38
-1305995	23-017-016-00026-00007	62000	PASTOS PERMANENTES DE 5 O MAS AÑOS-SIN VARIEDAD	S	4,56
-988842	23-073-027-00465-00001	62000	PASTOS PERMANENTES DE 5 O MAS AÑOS-SIN VARIEDAD	S	18,58
-988483	23-017-068-00002-00002	62000	PASTOS PERMANENTES DE 5 O MAS AÑOS-SIN VARIEDAD	S	2,95
-988480	23-017-068-00004-00004	62000	PASTOS PERMANENTES DE 5 O MAS AÑOS-SIN VARIEDAD	S	6,35
-988478	23-017-068-00004-00005	62000	PASTOS PERMANENTES DE 5 O MAS AÑOS-SIN VARIEDAD	S	0,24
-988470	23-073-026-00018-00002	62000	PASTOS PERMANENTES DE 5 O MAS AÑOS-SIN VARIEDAD	S	0,16
-988469	23-073-026-00026-00005	62000	PASTOS PERMANENTES DE 5 O MAS AÑOS-SIN VARIEDAD	S	3,00
-988466	23-073-026-00022-00003	62000	PASTOS PERMANENTES DE 5 O MAS AÑOS-SIN VARIEDAD	S	0,71
-988463	23-073-026-00024-00003	62000	PASTOS PERMANENTES DE 5 O MAS AÑOS-SIN VARIEDAD	S	1,04
-988454	23-073-027-00492-00001	62000	PASTOS PERMANENTES DE 5 O MAS AÑOS-SIN VARIEDAD	S	1,69
-988453	23-073-027-00491-00001	62000	PASTOS PERMANENTES DE 5 O MAS AÑOS-SIN VARIEDAD	S	1,04
-988369	23-017-018-00002-00005	62000	PASTOS PERMANENTES DE 5 O MAS AÑOS-SIN VARIEDAD	S	93,88
-988368	23-073-027-00477-00001	62000	PASTOS PERMANENTES DE 5 O MAS AÑOS-SIN VARIEDAD	S	0,88
-988365	23-073-026-00010-00001	62000	PASTOS PERMANENTES DE 5 O MAS AÑOS-SIN VARIEDAD	S	5,23
-988364	23-073-026-00037-00003	62000	PASTOS PERMANENTES DE 5 O MAS AÑOS-SIN VARIEDAD	S	1,45
-988071	23-073-027-00332-00001	62000	PASTOS PERMANENTES DE 5 O MAS AÑOS-SIN VARIEDAD	S	5,08
-988070	23-073-027-00331-00001	62000	PASTOS PERMANENTES DE 5 O MAS AÑOS-SIN VARIEDAD	S	15,72
-988069	23-073-027-00333-00008	62000	PASTOS PERMANENTES DE 5 O MAS AÑOS-SIN VARIEDAD	S	1,45
-986472	23-073-027-00583-00022	62000	PASTOS PERMANENTES DE 5 O MAS AÑOS-SIN VARIEDAD	S	0,07
-986470	23-073-027-00164-00006	62000	PASTOS PERMANENTES DE 5 O MAS AÑOS-SIN VARIEDAD	S	0,00
-986469	23-073-027-00163-00005	62000	PASTOS PERMANENTES DE 5 O MAS AÑOS-SIN VARIEDAD	S	0,01
-986466	23-073-027-00032-00010	62000	PASTOS PERMANENTES DE 5 O MAS AÑOS-SIN VARIEDAD	S	0,03
-986464	23-073-027-00014-00007	62000	PASTOS PERMANENTES DE 5 O MAS AÑOS-SIN VARIEDAD	S	0,00
-986463	23-073-027-00004-00006	62000	PASTOS PERMANENTES DE 5 O MAS AÑOS-SIN VARIEDAD	S	0,01

(1) Con incidencias que retienen pago o deniegan el expediente.

(2) Se calcula sobre superficie declarada admisible.

(3) Aplicación del artículo 16 bis del RD 147/2023.

(4) Expediente con algunos recintos de pastos permanentes ubicados en espacios protegidos donde la carga ganadera mínima será 0,1 UGM/ha.

Puede verificar la integridad de una copia de este documento mediante la lectura del código QR adjunto o mediante el acceso a la dirección <https://ws050.juntadeandalucia.es/verificarFirma> indicando el código de VERIFICACIÓN

FIRMADO POR

RAQUEL MARIA ESPIN CRESPO

29/01/2025

VERIFICACIÓN

Pk2jmMURSWMFXCU9VKGJQRQ2Q7H5BP3

PÁG. 2106/2713



**Recintos Determinados para el Cálculo de Garga Ganadera**

REF.	REFERENCIA SIGPAC	CULTIVO	DESCRIPCIÓN CULTIVO	S/R	SUP. RESUELTA (ha)
5237431	23-073-027-00554-00003	62000	PASTOS PERMANENTES DE 5 O MAS AÑOS-SIN VARIEDAD	S	29,59
5237432	23-073-027-00554-00010	62000	PASTOS PERMANENTES DE 5 O MAS AÑOS-SIN VARIEDAD	S	0,03
5237433	23-073-027-00554-00018	62000	PASTOS PERMANENTES DE 5 O MAS AÑOS-SIN VARIEDAD	S	0,10
5237434	23-073-027-00554-00019	62000	PASTOS PERMANENTES DE 5 O MAS AÑOS-SIN VARIEDAD	S	0,08
5237435	23-073-027-00554-00020	62000	PASTOS PERMANENTES DE 5 O MAS AÑOS-SIN VARIEDAD	S	6,44
5237436	23-073-027-00554-00021	62000	PASTOS PERMANENTES DE 5 O MAS AÑOS-SIN VARIEDAD	S	2,26
5237437	23-073-027-00554-00022	62000	PASTOS PERMANENTES DE 5 O MAS AÑOS-SIN VARIEDAD	S	2,35
5237439	23-073-027-00559-00001	62000	PASTOS PERMANENTES DE 5 O MAS AÑOS-SIN VARIEDAD	S	1,37
5237440	23-073-027-00559-00003	62000	PASTOS PERMANENTES DE 5 O MAS AÑOS-SIN VARIEDAD	S	1,15
5237441	23-073-027-00561-00001	62000	PASTOS PERMANENTES DE 5 O MAS AÑOS-SIN VARIEDAD	S	0,45
5237442	23-073-027-00561-00002	62000	PASTOS PERMANENTES DE 5 O MAS AÑOS-SIN VARIEDAD	S	2,45
5237494	23-017-068-00005-00001	62000	PASTOS PERMANENTES DE 5 O MAS AÑOS-SIN VARIEDAD	S	2,68
5237495	23-017-068-00005-00002	62000	PASTOS PERMANENTES DE 5 O MAS AÑOS-SIN VARIEDAD	S	3,53
5237496	23-017-068-00005-00003	62000	PASTOS PERMANENTES DE 5 O MAS AÑOS-SIN VARIEDAD	S	1,13
5237706	23-073-026-00029-00001	62000	PASTOS PERMANENTES DE 5 O MAS AÑOS-SIN VARIEDAD	S	13,71
5301179	23-073-026-00032-00001	62000	PASTOS PERMANENTES DE 5 O MAS AÑOS-SIN VARIEDAD	S	1,89
5301181	23-073-026-00038-00001	62000	PASTOS PERMANENTES DE 5 O MAS AÑOS-SIN VARIEDAD	S	1,63
5301182	23-073-026-00039-00001	62000	PASTOS PERMANENTES DE 5 O MAS AÑOS-SIN VARIEDAD	S	1,84
5304514	23-017-019-00011-00002	62000	PASTOS PERMANENTES DE 5 O MAS AÑOS-SIN VARIEDAD	S	37,54
5308000	23-054-010-00164-00001	62000	PASTOS PERMANENTES DE 5 O MAS AÑOS-SIN VARIEDAD	S	10,23
5308008	23-054-011-00092-00002	62000	PASTOS PERMANENTES DE 5 O MAS AÑOS-SIN VARIEDAD	S	0,11
5308009	23-054-011-00092-00003	62000	PASTOS PERMANENTES DE 5 O MAS AÑOS-SIN VARIEDAD	S	0,35
5308010	23-054-011-00092-00004	62000	PASTOS PERMANENTES DE 5 O MAS AÑOS-SIN VARIEDAD	S	0,77
5308011	23-054-011-00092-00005	62000	PASTOS PERMANENTES DE 5 O MAS AÑOS-SIN VARIEDAD	S	0,56
5308012	23-054-011-00092-00006	62000	PASTOS PERMANENTES DE 5 O MAS AÑOS-SIN VARIEDAD	S	3,59
5308020	23-054-010-00163-00003	62000	PASTOS PERMANENTES DE 5 O MAS AÑOS-SIN VARIEDAD	S	6,79
5322488	23-017-016-00026-00004	62000	PASTOS PERMANENTES DE 5 O MAS AÑOS-SIN VARIEDAD	S	11,20
1700000006761404	23-073-027-00156-00004	62000	PASTOS PERMANENTES DE 5 O MAS AÑOS-SIN VARIEDAD	R	0,03
1700000006761405	23-073-027-00158-00002	62000	PASTOS PERMANENTES DE 5 O MAS AÑOS-SIN VARIEDAD	S	0,04
1700000006761406	23-073-027-00580-00003	62000	PASTOS PERMANENTES DE 5 O MAS AÑOS-SIN VARIEDAD	R	0,01
1700000006761407	23-073-027-00418-00002	62000	PASTOS PERMANENTES DE 5 O MAS AÑOS-SIN VARIEDAD	S	0,01
1700000006761408	23-073-027-00418-00003	62000	PASTOS PERMANENTES DE 5 O MAS AÑOS-SIN VARIEDAD	S	0,01
1700000006761409	23-073-027-00163-00002	62000	PASTOS PERMANENTES DE 5 O MAS AÑOS-SIN VARIEDAD	S	0,08
1700000006761410	23-073-027-00523-00002	62000	PASTOS PERMANENTES DE 5 O MAS AÑOS-SIN VARIEDAD	S	0,02
1700000006761433	23-073-027-00029-00005	62000	PASTOS PERMANENTES DE 5 O MAS AÑOS-SIN VARIEDAD	S	0,04
1700000006761440	23-073-027-00073-00007	62000	PASTOS PERMANENTES DE 5 O MAS AÑOS-SIN VARIEDAD	S	0,03
1700000006761441	23-073-027-00029-00004	62000	PASTOS PERMANENTES DE 5 O MAS AÑOS-SIN VARIEDAD	S	0,08

(1) Con incidencias que retienen pago o deniegan el expediente.

(2) Se calcula sobre superficie declarada admisible.

(3) Aplicación del artículo 16 bis del RD 147/2023.

(4) Expediente con algunos recintos de pastos permanentes ubicados en espacios protegidos donde la carga ganadera mínima será 0,1 UGM/ha.

Puede verificar la integridad de una copia de este documento mediante la lectura del código QR adjunto o mediante el acceso a la dirección <https://ws050.juntadeandalucia.es/verificarFirma> indicando el código de VERIFICACIÓN

FIRMADO POR

RAQUEL MARIA ESPIN CRESPO

29/01/2025

VERIFICACIÓN

Pk2jmMURSWMFXCU9VKGJQRQ2Q7H5BP3

PÁG. 2107/2713





Incidencias de carga ganadera

INCIDENCIA DESCRIPCIÓN

3795	Recinto declarado con una situación de riesgo de abandono. Recinto:23-073-027-00004-00005 Cultivo: - Recinto:23-073-027-00583-00004 Cultivo: -
86132	Recinto superficie forrajera que no realiza la actividad de producción de pastoreo. Recinto:23-073-027-00004-00005 Cultivo:20000 BARBECHO TRADICIONAL-SIN VARIEDAD Regadío Recinto:23-073-027-00025-00006 Cultivo:20000 BARBECHO TRADICIONAL-SIN VARIEDAD Secano Recinto:23-073-027-00025-00001 Cultivo:20000 BARBECHO TRADICIONAL-SIN VARIEDAD Secano Recinto:23-073-027-00583-00004 Cultivo:20000 BARBECHO TRADICIONAL-SIN VARIEDAD Secano Recinto:23-073-027-00432-00001 Cultivo:20000 BARBECHO TRADICIONAL-SIN VARIEDAD Secano Recinto:23-073-027-00032-00003 Cultivo:20000 BARBECHO TRADICIONAL-SIN VARIEDAD Secano Recinto:23-073-027-00535-00001 Cultivo:20000 BARBECHO TRADICIONAL-SIN VARIEDAD Secano Recinto:23-073-027-00418-00001 Cultivo:20000 BARBECHO TRADICIONAL-SIN VARIEDAD Secano Recinto:23-073-027-00032-00007 Cultivo:20000 BARBECHO TRADICIONAL-SIN VARIEDAD Secano Recinto:23-073-027-00073-00008 Cultivo:20000 BARBECHO TRADICIONAL-SIN VARIEDAD Secano Recinto:23-073-027-00073-00006 Cultivo:20000 BARBECHO TRADICIONAL-SIN VARIEDAD Secano Recinto:23-073-027-00032-00004 Cultivo:20000 BARBECHO TRADICIONAL-SIN VARIEDAD Secano

(1) Con incidencias que retienen pago o deniegan el expediente.
 (2) Se calcula sobre superficie declarada admisible.
 (3) Aplicación del artículo 16 bis del RD 147/2023.
 (4) Expediente con algunos recintos de pastos permanentes ubicados en espacios protegidos donde la carga ganadera mínima será 0,1 UGM/ha.

Puede verificar la integridad de una copia de este documento mediante la lectura del código QR adjunto o mediante el acceso a la dirección <https://ws050.juntadeandalucia.es/verificarFirma> indicando el código de VERIFICACIÓN

FIRMADO POR	RAQUEL MARIA ESPIN CRESPO	29/01/2025	
VERIFICACIÓN	Pk2jmMURSWMFXC9VKGJRQ2Q7H5BP3	PÁG. 2108/2713	

**APELLIDOS Y NOMBRE / RAZÓN SOCIAL**

LOPEZ RAYA FRANCISCO

NIF

****6702*

EXPEDIENTE

1169806

RESOLUCIÓN

CONCESIÓN DE LA AYUDA

DATOS DE MANTENIMIENTO UNIDADES

GRUPO DE PAGO	Sup. Dec. Admisible	Sup. Resuelta	Sobredecl.	% Sobredecl.
ZONAS DE MONTAÑA	14,09	13,83	0,26	1,85

RESUMEN DE PAGOS

	IMPORTE (Euros)			
	RESUELTO	FEADER	MAPA	CAPADR
Pago realizado	1.115,00	947,91	109,39	57,88
A pagar	171,19	145,51	16,79	8,89
TOTAL	1.286,19	1.093,42	126,18	66,77

APLICACIÓN DE REDUCCIONES Y PENALIZACIONES (%)

Criterios de subvencionabilidad (1)	Presentación tardía	Omisión declaración	Condicionabilidad
0,00	0,00	0,00	0,00

IMPORTE (Euros)

Calculado(2)	Reducción	Penalización	Reducción Penalización (3)	Penalización adicional	Resuelto	FEADER	MAPA	CAPADR
1.310,37 €	24,18 €	0,00 €	0,00 €	0,00 €	1.286,19 €	1.093,26 €	126,18 €	66,75 €
Importe Unitario:	93,00 €	Nuevo Importe Unitario:	93,00 €					

(1) Con incidencias que retienen pago o deniegan el expediente.

(2) Se calcula sobre superficie declarada admisible.

(3) Aplicación del artículo 16 bis del RD 147/2023.

(4) Expediente con algunos recintos de pastos permanentes ubicados en espacios protegidos donde la carga ganadera mínima será 0,1 UGM/ha.

Puede verificar la integridad de una copia de este documento mediante la lectura del código QR adjunto o mediante el acceso a la dirección <https://ws050.juntadeandalucia.es/verificarFirma> indicando el código de VERIFICACIÓN

FIRMADO POR

RAQUEL MARIA ESPIN CRESPO

29/01/2025

VERIFICACIÓN

Pk2jmMURSWMFXC9VKGJRQ2Q7H5BP3

PÁG. 2109/2713



**RECINTOS PROPUESTOS**

REF.	REFERENCIA SIGPAC	CULTIVO	S/R	USO SIGPAC	Sup. Dec. admisible	Sup. Campo	Sup. Determ.	Sup. Resulta
-1493711	23-090-023-00067-0004	OLIVAR	R		0,04		0,04	0,00
-1493123	23-090-015-00083-0001	OLIVAR	R		0,01		0,01	0,00
-1493119	23-090-015-00084-0003	OLIVAR	R		0,02		0,02	0,00
-1493080	23-090-015-00083-0002	OLIVAR	R		0,06		0,06	0,00
-1265361	23-090-013-00296-0008	CEREZOS	S		0,01		0,01	0,01
-1072907	23-090-002-00214-0003	OLIVAR	R		0,07		0,07	0,07
-1072906	23-090-002-00212-0003	OLIVAR	S		0,01		0,01	0,01
-437136	23-090-002-00212-0002	OLIVAR	S		0,03		0,03	0,03
-437134	23-090-002-00192-0009	OLIVAR	S		0,01		0,01	0,01
4208880	23-090-001-00019-0007	OLIVAR	R		0,97		0,97	0,97
4208889	23-090-001-00019-0005	OLIVAR	R		0,02		0,02	0,02
4208894	23-090-001-00019-0007	OLIVAR	R		1,14		1,14	1,14
5080935	23-090-023-00074-0002	OLIVAR	R		0,43		0,43	0,43
5271475	23-090-020-00191-0002	OLIVAR	R		0,14		0,14	0,14
5271496	23-090-020-00226-0001	OLIVAR	R		0,04		0,04	0,04
5818160	23-090-015-00367-0001	OLIVAR	R		0,26		0,26	0,26
5818397	23-090-023-00067-0002	OLIVAR	R		0,13		0,13	0,00
5818421	23-090-018-00155-0001	OLIVAR	R		0,23		0,23	0,23
7518647	23-090-020-00191-0003	OLIVAR	R		0,14		0,14	0,14
170000006031407	23-090-023-00130-0001	OLIVAR	R		0,16		0,16	0,16
170000006031408	23-090-006-00019-0002	OLIVAR	R		0,98		0,98	0,98
170000006031409	23-090-006-00563-0001	OLIVAR	R		1,34		1,34	1,34
170000006031410	23-090-008-00683-0001	OLIVAR	R		0,45		0,45	0,45
170000006031411	23-090-008-00685-0001	OLIVAR	R		0,19		0,19	0,19
170000006031412	23-090-014-00180-0001	OLIVAR	S		0,62		0,62	0,62
170000006031413	23-090-013-00297-0001	CEREZOS	R		0,36		0,36	0,36
170000006031414	23-090-012-00420-0001	CEREZOS	R		0,89		0,89	0,89
170000006031416	23-090-016-00039-0001	HIGUERA	R		0,11		0,11	0,11
170000006031418	23-090-018-00156-0001	OLIVAR	R		0,46		0,46	0,46
170000006031420	23-090-015-00113-0001	OLIVAR	R		0,41		0,41	0,41
170000006031422	23-090-021-00150-0002	OLIVAR	R		0,21		0,21	0,21
170000006031423	23-090-020-00156-0001	OLIVAR	S		0,25		0,25	0,25
170000006031424	23-090-015-00084-0002	OLIVAR	S		0,16		0,16	0,16
170000006031425	23-090-015-00113-0002	OLIVAR	R		0,32		0,32	0,32
170000006031426	23-090-002-00136-0002	OLIVAR	R		0,53		0,53	0,53
170000006031427	23-090-002-00137-0002	OLIVAR	R		0,07		0,07	0,07
170000006031428	23-090-002-00195-0003	OLIVAR	R		0,41		0,41	0,41
170000006031429	23-090-002-00196-0003	OLIVAR	R		0,44		0,44	0,44
170000006031430	23-090-002-00214-0002	OLIVAR	R		0,31		0,31	0,31
170000006031431	23-090-002-00269-0004	OLIVAR	R		0,58		0,58	0,58
170000006031432	23-090-002-00271-0002	OLIVAR	R		0,18		0,18	0,18
170000006031433	23-090-019-00028-0001	OLIVAR	R		0,14		0,14	0,14
170000006031434	23-090-003-00128-0001	OLIVAR	R		0,52		0,52	0,52
170000006031435	23-090-013-00368-0001	CEREZOS	R		0,24		0,24	0,24

INCIDENCIAS**INCIDENCIA DESCRIPCIÓN**

242	Recinto pendiente de acreditación de titularidad. Recinto:23-090-015-00083-00001 Cultivo:101010 OLIVAR-PICUAL Regadío Recinto:23-090-015-00083-00002 Cultivo:101010 OLIVAR-PICUAL Regadío Recinto:23-090-015-00084-00003 Cultivo:101010 OLIVAR-PICUAL Regadío Recinto:23-090-023-00067-00002 Cultivo:101010 OLIVAR-PICUAL Regadío
-----	---

(1) Con incidencias que retienen pago o deniegan el expediente.

(2) Se calcula sobre superficie declarada admisible.

(3) Aplicación del artículo 16 bis del RD 147/2023.

(4) Expediente con algunos recintos de pastos permanentes ubicados en espacios protegidos donde la carga ganadera mínima será 0,1 UGM/ha.

Puede verificar la integridad de una copia de este documento mediante la lectura del código QR adjunto o mediante el acceso a la dirección <https://ws050.juntadeandalucia.es/verificarFirma> indicando el código de VERIFICACIÓN

FIRMADO POR

RAQUEL MARIA ESPIN CRESPO

29/01/2025

VERIFICACIÓN

Pk2jmMURSWMFCU9VKGJRQ2Q7H5BP3

PÁG. 2110/2713





INCIDENCIAS

INCIDENCIA DESCRIPCIÓN

	Recinto:23-090-023-00067-00004 Cultivo:101010 OLIVAR-PICUAL Regadío
3790	Recinto declarado inactivo
	Recinto:23-090-015-00083-00001 Cultivo: -
	Recinto:23-090-015-00083-00002 Cultivo: -
	Recinto:23-090-015-00084-00003 Cultivo: -
	Recinto:23-090-023-00067-00002 Cultivo: -
	Recinto:23-090-023-00067-00004 Cultivo: -

(1) Con incidencias que retienen pago o deniegan el expediente.
(2) Se calcula sobre superficie declarada admisible.
(3) Aplicación del artículo 16 bis del RD 147/2023.
(4) Expediente con algunos recintos de pastos permanentes ubicados en espacios protegidos donde la carga ganadera mínima será 0,1 UGM/ha.

Puede verificar la integridad de una copia de este documento mediante la lectura del código QR adjunto o mediante el acceso a la dirección <https://ws050.juntadeandalucia.es/verificarFirma> indicando el código de VERIFICACIÓN

FIRMADO POR	RAQUEL MARIA ESPIN CRESPO	29/01/2025	
VERIFICACIÓN	Pk2jmMURSWMFxcU9VKGJRQ2Q7H5BP3	PÁG. 2111/2713	



APELLIDOS Y NOMBRE / RAZÓN SOCIAL

LOZANO HIDALGO DIEGO

NIF

****1914*

EXPEDIENTE

1047678

RESOLUCIÓN

CONCESIÓN DE LA AYUDA

DATOS DE MANTENIMIENTO UNIDADES

GRUPO DE PAGO	Sup. Dec. Admisible	Sup. Resuelta	Sobredecl.	% Sobredecl.
ZONAS DE MONTAÑA	16,61	16,61	0,00	0,00

RESUMEN DE PAGOS

	IMPORTE (Euros)			
	RESUELTO	FEADER	MAPA	CAPADR
Pago realizado	1.514,78	1.287,56	148,60	78,62

APLICACIÓN DE REDUCCIONES Y PENALIZACIONES (%)

Criterios de subvencionabilidad (1)	Presentación tardía	Omisión declaración	Condicionalidad
0,00	0,00	0,00	0,00

IMPORTE (Euros)

Calculado(2)	Reducción	Penalización	Reducción Penalización (3)	Penalización adicional	Resuelto	FEADER	MAPA	CAPADR
1.514,78 €	0,00 €	0,00 €	0,00 €	0,00 €	1.514,78 €	1.287,56 €	148,60 €	78,62 €
Importe Unitario:	93,00 €	Nuevo Importe Unitario:	91,20 €					

RECINTOS PROPUESTOS

REF.	REFERENCIA SIGPAC	CULTIVO	S/R	USO SIGPAC	Sup. Dec. admisible	Sup. Campo	Sup. Determ.	Sup. Resuelta
-906757	23-097-016-00267-0001	OLIVAR	S		0,58		0,58	0,58
5260344	23-097-011-00594-0002	OLIVAR	S		6,98		6,98	6,98
5260346	23-097-011-00597-0001	OLIVAR	S		0,13		0,13	0,13
5260535	23-097-011-00595-0002	OLIVAR	S		0,02		0,02	0,02
1700000004852237	23-097-011-00591-0002	OLIVAR	S		0,06		0,06	0,06
1700000004852244	23-097-011-02019-0017	OLIVAR	S		0,03		0,03	0,03
1700000004852245	23-097-011-00592-0002	OLIVAR	S		0,33		0,33	0,33
1700000005330962	23-097-015-00212-0003	OLIVAR	S		0,79		0,79	0,79
1700000005330963	23-097-015-00213-0001	OLIVAR	S		0,82		0,82	0,82
1700000005330964	23-097-015-00517-0001	OLIVAR	S		0,05		0,05	0,05
1700000005330965	23-097-016-00275-0001	OLIVAR	S		0,13		0,13	0,13
1700000005330967	23-097-016-00312-0004	OLIVAR	S		0,08		0,08	0,08
1700000005330968	23-097-015-00203-0003	OLIVAR	S		0,05		0,05	0,05
1700000005330969	23-097-015-00217-0001	OLIVAR	S		0,01		0,01	0,01
1700000005330970	23-097-015-00518-0001	OLIVAR	S		0,26		0,26	0,26
1700000005330971	23-097-015-09023-0042	OLIVAR	S		0,04		0,04	0,04
1700000005330974	23-097-015-00216-0001	OLIVAR	S		0,05		0,05	0,05
1700000005330975	23-097-015-00220-0001	OLIVAR	S		0,04		0,04	0,04
1700000005330978	23-097-016-00312-0002	OLIVAR	S		0,35		0,35	0,35
1700000005330979	23-097-016-00314-0001	OLIVAR	S		1,06		1,06	1,06
1700000005330981	23-097-016-00266-0003	OLIVAR	S		0,50		0,50	0,50
1700000005330984	23-097-016-00361-0004	OLIVAR	S		0,06		0,06	0,06
1700000005330985	23-097-016-00367-0004	OLIVAR	S		0,05		0,05	0,05
1700000005330986	23-097-016-00374-0004	OLIVAR	S		0,22		0,22	0,22
1700000005330987	23-097-016-00279-0004	OLIVAR	S		0,01		0,01	0,01
1700000005330988	23-097-016-00280-0003	OLIVAR	S		0,07		0,07	0,07
1700000005330989	23-097-016-00284-0002	OLIVAR	S		3,82		3,82	3,82
1700000005330990	23-097-016-00289-0005	OLIVAR	S		0,02		0,02	0,02

(1) Con incidencias que retienen pago o deniegan el expediente.

(2) Se calcula sobre superficie declarada admisible.

(3) Aplicación del artículo 16 bis del RD 147/2023.

(4) Expediente con algunos recintos de pastos permanentes ubicados en espacios protegidos donde la carga ganadera mínima será 0,1 UGM/ha.

Puede verificar la integridad de una copia de este documento mediante la lectura del código QR adjunto o mediante el acceso a la dirección <https://ws050.juntadeandalucia.es/verificarFirma> indicando el código de VERIFICACIÓN

FIRMADO POR

RAQUEL MARIA ESPIN CRESPO

29/01/2025

VERIFICACIÓN

Pk2jmMURSWMFXCU9VKGJRQ2Q7H5BP3

PÁG. 2112/2713





INCIDENCIAS

INCIDENCIA DESCRIPCIÓN

- 452 Actividad agraria declarada en un recinto no compatible con el uso PA, PR o PS asignado en SIGPAC para ese recinto.
Recinto:23-097-015-00212-00004 Cultivo:62000 PASTOS PERMANENTES DE 5 O MAS AÑOS-SIN VARIEDAD Secano USO ASIGNADO EN SIGPAC:PR
- 86119 Carga ganadera NO cumple con el valor mínimo de 0,2 UGM/ha.
Recinto:23-097-015-00212-00004 Cultivo:62000 PASTOS PERMANENTES DE 5 O MAS AÑOS-SIN VARIEDAD Secano Carga Ganadera:0
- 86121 Recinto superficie forrajera que no realiza la actividad de producción de pastoreo.
Recinto:23-097-015-00212-00004 Cultivo:62000 PASTOS PERMANENTES DE 5 O MAS AÑOS-SIN VARIEDAD Secano Actividad Agraria del recinto:2
- 86122 Recinto superficie forrajera que realiza la actividad de producción de pastoreo y no declara el o los códigos del Registro de Explotaciones Ganaderas de Andalucía, REGA.
Recinto:23-097-015-00212-00004 Cultivo:62000 PASTOS PERMANENTES DE 5 O MAS AÑOS-SIN VARIEDAD Secano
- 86124 Recinto de forrajera para Cálculo de Carga Ganadera que No pertenece a Explotación.
Recinto:23-097-015-00212-00004 Cultivo:62000 PASTOS PERMANENTES DE 5 O MAS AÑOS-SIN VARIEDAD Secano

Datos considerados para el Cálculo de la Carga Ganadera del expediente

Superficie determinada para Cálculo Carga Ganadera: 0,00 ha
Carga Ganadera del Expediente: 0,00 ugm/ha

Incidenias de carga ganadera

INCIDENCIA DESCRIPCIÓN

- 452 Actividad agraria declarada en un recinto no compatible con el uso PA, PR o PS asignado en SIGPAC para ese recinto.
Recinto:23-097-015-00212-00004 Cultivo:62000 PASTOS PERMANENTES DE 5 O MAS AÑOS-SIN VARIEDAD Secano USO ASIGNADO EN SIGPAC:PR
- 86122 Recinto superficie forrajera que realiza la actividad de producción de pastoreo y no declara el o los códigos del Registro de Explotaciones Ganaderas de Andalucía, REGA.
Recinto:23-097-015-00212-00004 Cultivo:62000 PASTOS PERMANENTES DE 5 O MAS AÑOS-SIN VARIEDAD Secano
- 86124 Recinto de forrajera para Cálculo de Carga Ganadera que No pertenece a Explotación.
Recinto:23-097-015-00212-00004 Cultivo:62000 PASTOS PERMANENTES DE 5 O MAS AÑOS-SIN VARIEDAD Secano
- 86128 Recinto de Forrajeras que no ha contabilizado para Carga Ganadera por no tener una explotación válida para el cálculo de la Carga Ganadera
Recinto:23-097-015-00212-00004 Cultivo:62 PASTOS PERMANENTES DE 5 O MAS AÑOS-
- 86132 Recinto superficie forrajera que no realiza la actividad de producción de pastoreo.
Recinto:23-097-015-00212-00004 Cultivo:62000 PASTOS PERMANENTES DE 5 O MAS AÑOS-SIN VARIEDAD Secano

(1) Con incidencias que retienen pago o deniegan el expediente.
 (2) Se calcula sobre superficie declarada admisible.
 (3) Aplicación del artículo 16 bis del RD 147/2023.
 (4) Expediente con algunos recintos de pastos permanentes ubicados en espacios protegidos donde la carga ganadera mínima será 0,1 UGM/ha.

Puede verificar la integridad de una copia de este documento mediante la lectura del código QR adjunto o mediante el acceso a la dirección <https://ws050.juntadeandalucia.es/verificarFirma> indicando el código de VERIFICACIÓN

FIRMADO POR	RAQUEL MARIA ESPIN CRESPO	29/01/2025	
VERIFICACIÓN	Pk2jmMURSWMFXC9VKGJRQ2Q7H5BP3	PÁG. 2113/2713	

**APELLIDOS Y NOMBRE / RAZÓN SOCIAL**

LUCENA PARRILLA FERNANDO

NIF

****4677*

EXPEDIENTE

1120854

RESOLUCIÓN

CONCESIÓN DE LA AYUDA

DATOS DE MANTENIMIENTO UNIDADES**GRUPO DE PAGO**

ZONAS DE MONTAÑA

**Sup. Dec.
Admisible**

6,08

**Sup.
Resuelta**

6,08

Sobredecl.

0,00

% Sobredecl.

0,00

RESUMEN DE PAGOS

	IMPORTE (Euros)			
	RESUELTO	FEADER	MAPA	CAPADR
Pago realizado	565,44	480,62	55,47	29,35

APLICACIÓN DE REDUCCIONES Y PENALIZACIONES (%)

Criterios de subvencionabilidad (1)	Presentación tardía	Omisión declaración	Condicionalidad
0,00	0,00	0,00	0,00

IMPORTE (Euros)

Calculado(2)	Reducción	Penalización	Reducción Penalización (3)	Penalización adicional	Resuelto	FEADER	MAPA	CAPADR
565,44 €	0,00 €	0,00 €	0,00 €	0,00 €	565,44 €	480,62 €	55,47 €	29,35 €
Importe Unitario:	93,00 €	Nuevo Importe Unitario:	93,00 €					

RECINTOS PROPUESTOS

REF.	REFERENCIA SIGPAC	CULTIVO	S/R	USO SIGPAC	Sup. Dec. admisible	Sup. Campo	Sup. Determ.	Sup. Resuelta
4119244	23-013-019-00426-0002	OLIVAR	R		2,92		2,92	2,92
170000005977421	23-013-019-00426-0005	OLIVAR	R		0,03		0,03	0,03
170000005977422	23-013-019-00427-0001	OLIVAR	R		2,64		2,64	2,64
170000005977425	23-013-002-00282-0001	OLIVAR	R		0,11		0,11	0,11
170000005977426	23-013-002-00254-0002	OLIVAR	R		0,38		0,38	0,38

INCIDENCIAS**INCIDENCIA DESCRIPCIÓN**

- 86119 Carga ganadera NO cumple con el valor mínimo de 0,2 UGM/ha.
Recinto:23-013-019-00427-00006 Cultivo:62000 PASTOS PERMANENTES DE 5 O MAS AÑOS-SIN VARIEDAD Secano Carga Ganadera:0
- 86122 Recinto superficie forrajera que realiza la actividad de producción de pastoreo y no declara el o los códigos del Registro de Explotaciones Ganaderas de Andalucía, REGA.
Recinto:23-013-019-00427-00006 Cultivo:62000 PASTOS PERMANENTES DE 5 O MAS AÑOS-SIN VARIEDAD Secano
- 86124 Recinto de forrajera para Cálculo de Carga Ganadera que No pertenece a Explotación.
Recinto:23-013-019-00427-00006 Cultivo:62000 PASTOS PERMANENTES DE 5 O MAS AÑOS-SIN VARIEDAD Secano

Datos considerados para el Cálculo de la Carga Ganadera del expediente

Superficie determinada para Cálculo Carga Ganadera: 0,00 ha

Carga Ganadera del Expediente: 0,00 ugm/ha

(1) Con incidencias que retienen pago o deniegan el expediente.

(2) Se calcula sobre superficie declarada admisible.

(3) Aplicación del artículo 16 bis del RD 147/2023.

(4) Expediente con algunos recintos de pastos permanentes ubicados en espacios protegidos donde la carga ganadera mínima será 0,1 UGM/ha.

Puede verificar la integridad de una copia de este documento mediante la lectura del código QR adjunto o mediante el acceso a la dirección <https://ws050.juntadeandalucia.es/verificarFirma> indicando el código de VERIFICACIÓN

FIRMADO POR

RAQUEL MARIA ESPIN CRESPO

29/01/2025

VERIFICACIÓN

Pk2jmMURSWMFXCU9VKGJRQ2Q7H5BP3

PÁG. 2114/2713





Incidencias de carga ganadera

INCIDENCIA DESCRIPCIÓN

- 86122 Recinto superficie forrajera que realiza la actividad de producción de pastoreo y no declara el o los códigos del Registro de Explotaciones Ganaderas de Andalucía, REGA.
Recinto:23-013-019-00427-00006 Cultivo:62000 PASTOS PERMANENTES DE 5 O MAS AÑOS-SIN VARIEDAD Secano
- 86124 Recinto de forrajera para Cálculo de Carga Ganadera que No pertenece a Explotación.
Recinto:23-013-019-00427-00006 Cultivo:62000 PASTOS PERMANENTES DE 5 O MAS AÑOS-SIN VARIEDAD Secano
- 86128 Recinto de Forrajeras que no ha contabilizado para Carga Ganadera por no tener una explotación válida para el cálculo de la Carga Ganadera
Recinto:23-013-019-00427-00006 Cultivo:62 PASTOS PERMANENTES DE 5 O MAS AÑOS-

(1) Con incidencias que retienen pago o deniegan el expediente.

(2) Se calcula sobre superficie declarada admisible.

(3) Aplicación del artículo 16 bis del RD 147/2023.

(4) Expediente con algunos recintos de pastos permanentes ubicados en espacios protegidos donde la carga ganadera mínima será 0,1 UGM/ha.

Puede verificar la integridad de una copia de este documento mediante la lectura del código QR adjunto o mediante el acceso a la dirección <https://ws050.juntadeandalucia.es/verificarFirma> indicando el código de VERIFICACIÓN

FIRMADO POR

RAQUEL MARIA ESPIN CRESPO

29/01/2025

VERIFICACIÓN

Pk2jmMURSWMFxcu9VKGJRQ2Q7H5BP3

PÁG. 2115/2713



**APELLIDOS Y NOMBRE / RAZÓN SOCIAL**

LUQUE GUTIERREZ FRANCISCO

NIF

****8137*

EXPEDIENTE

1128746

RESOLUCIÓN

CONCESIÓN DE LA AYUDA

DATOS DE MANTENIMIENTO UNIDADES

GRUPO DE PAGO	Sup. Dec. Admisible	Sup. Resuelta	Sobredecl.	% Sobredecl.
ZONAS DE MONTAÑA	9,99	9,99	0,00	0,00

RESUMEN DE PAGOS

	IMPORTE (Euros)			
	RESUELTO	FEADER	MAPA	CAPADR
Pago realizado	889,00	755,75	87,22	46,15
A pagar	40,07	34,06	3,93	2,08
TOTAL	929,07	789,81	91,15	48,23

APLICACIÓN DE REDUCCIONES Y PENALIZACIONES (%)

Criterios de subvencionabilidad (1)	Presentación tardía	Omisión declaración	Condicionabilidad
0,00	0,00	0,00	0,00

IMPORTE (Euros)

Calculado(2)	Reducción	Penalización	Reducción Penalización (3)	Penalización adicional	Resuelto	FEADER	MAPA	CAPADR
929,07 €	0,00 €	0,00 €	0,00 €	0,00 €	929,07 €	789,71 €	91,14 €	48,22 €
Importe Unitario:	93,00 €	Nuevo Importe Unitario:	93,00 €					

(1) Con incidencias que retienen pago o deniegan el expediente.

(2) Se calcula sobre superficie declarada admisible.

(3) Aplicación del artículo 16 bis del RD 147/2023.

(4) Expediente con algunos recintos de pastos permanentes ubicados en espacios protegidos donde la carga ganadera mínima será 0,1 UGM/ha.

Puede verificar la integridad de una copia de este documento mediante la lectura del código QR adjunto o mediante el acceso a la dirección <https://ws050.juntadeandalucia.es/verificarFirma> indicando el código de VERIFICACIÓN

FIRMADO POR

RAQUEL MARIA ESPIN CRESPO

29/01/2025

VERIFICACIÓN

Pk2jmMURSWMFXC9VKGJRRQ2Q7H5BP3

PÁG. 2116/2713





RECINTOS PROPUESTOS

REF.	REFERENCIA SIGPAC	CULTIVO	S/R	USO SIGPAC	Sup. Dec. admisible	Sup. Campo	Sup. Determ.	Sup. Resulta
-27376	23-099-006-00508-0003	OLIVAR	S		0,83		0,83	0,83
4757478	23-099-010-00573-0003	OLIVAR	R		1,79		1,79	1,79
170000005639170	23-099-003-00715-0001	OLIVAR	S		0,02		0,02	0,02
170000005639171	23-099-003-00716-0002	OLIVAR	S		0,66		0,66	0,66
170000005639172	23-099-003-00716-0002	OLIVAR	S		0,05		0,05	0,05
170000005639173	23-099-011-00356-0001	OLIVAR	S		0,02		0,02	0,02
170000005639174	23-099-011-09009-0002	OLIVAR	S		0,02		0,02	0,02
170000005639175	23-099-006-00238-0001	OLIVAR	S		0,01		0,01	0,01
170000005639176	23-099-006-00241-0001	OLIVAR	S		0,03		0,03	0,03
170000005639177	23-099-006-00244-0001	OLIVAR	S		0,39		0,39	0,39
170000005639178	23-099-005-00872-0003	OLIVAR	S		0,40		0,40	0,40
170000005639180	23-099-011-00357-0001	OLIVAR	S		0,97		0,97	0,97
170000005639181	23-099-005-00269-0001	OLIVAR	S		0,02		0,02	0,02
170000005639182	23-099-005-00464-0001	OLIVAR	S		0,02		0,02	0,02
170000005639183	23-099-005-00471-0001	OLIVAR	S		1,47		1,47	1,47
170000005857619	23-099-003-00666-0001	OLIVAR	S		0,01		0,01	0,01
170000005857621	23-099-003-00816-0001	OLIVAR	S		1,43		1,43	1,43
170000005857623	23-099-005-00106-0001	OLIVAR	S		0,02		0,02	0,02
170000005857624	23-099-005-00692-0001	OLIVAR	S		0,40		0,40	0,40
170000005857625	23-099-005-00844-0001	OLIVAR	S		0,02		0,02	0,02
170000005857626	23-099-003-00666-0001	OLIVAR	S		0,01		0,01	0,01
170000005857628	23-099-006-00506-0001	OLIVAR	S		0,01		0,01	0,01
170000005857631	23-099-006-00608-0001	OLIVAR	S		0,31		0,31	0,31
170000005857632	23-099-011-00454-0002	OLIVAR	S		0,04		0,04	0,04
170000005857633	23-099-011-00465-0001	OLIVAR	S		0,38		0,38	0,38
170000005857634	23-099-011-00466-0002	OLIVAR	S		0,02		0,02	0,02
170000005857635	23-099-012-00510-0004	OLIVAR	S		0,01		0,01	0,01
170000005857640	23-099-012-00510-0002	OLIVAR	S		0,05		0,05	0,05
170000005857641	23-099-012-00510-0001	OLIVAR	S		0,58		0,58	0,58

(1) Con incidencias que retienen pago o deniegan el expediente.
 (2) Se calcula sobre superficie declarada admisible.
 (3) Aplicación del artículo 16 bis del RD 147/2023.
 (4) Expediente con algunos recintos de pastos permanentes ubicados en espacios protegidos donde la carga ganadera mínima será 0,1 UGM/ha.

Puede verificar la integridad de una copia de este documento mediante la lectura del código QR adjunto o mediante el acceso a la dirección https://ws050.juntadeandalucia.es/verificarFirma indicando el código de VERIFICACIÓN			
FIRMADO POR	RAQUEL MARIA ESPIN CRESPO	29/01/2025	
VERIFICACIÓN	Pk2jmMURSWMFXC9VKGJRQ2Q7H5BP3	PÁG. 2117/2713	

**APELLIDOS Y NOMBRE / RAZÓN SOCIAL**

MADERAS MARTOS VICENTE JOSE

NIF

****5352*

EXPEDIENTE

1171493

RESOLUCIÓN

CONCESIÓN DE LA AYUDA

DATOS DE MANTENIMIENTO UNIDADES

GRUPO DE PAGO	Sup. Dec. Admisible	Sup. Resuelta	Sobredecl.	% Sobredecl.
ZONAS DE MONTAÑA	1,58	1,58	0,00	0,00

RESUMEN DE PAGOS

	IMPORTE (Euros)			
	RESUELTO	FEADER	MAPA	CAPADR
Pago realizado	146,94	124,90	14,41	7,63

APLICACIÓN DE REDUCCIONES Y PENALIZACIONES (%)

Criterios de subvencionabilidad (1)	Presentación tardía	Omisión declaración	Condicionalidad
0,00	0,00	0,00	0,00

IMPORTE (Euros)

Calculado(2)	Reducción	Penalización	Reducción Penalización (3)	Penalización adicional	Resuelto	FEADER	MAPA	CAPADR
146,94 €	0,00 €	0,00 €	0,00 €	0,00 €	146,94 €	124,90 €	14,41 €	7,63 €
Importe Unitario:	93,00 €	Nuevo Importe Unitario:	93,00 €					

RECINTOS PROPUESTOS

REF.	REFERENCIA SIGPAC	CULTIVO	S/R	USO SIGPAC	Sup. Dec. admisible	Sup. Campo	Sup. Determ.	Sup. Resuelta
170000006882614	23-900-016-00080-0002	AVENA	R		1,04		1,04	1,04
170000006882616	23-900-016-00083-0005	AVENA	R		0,54		0,54	0,54

INCIDENCIAS**INCIDENCIA DESCRIPCIÓN**

86119	Carga ganadera NO cumple con el valor mínimo de 0,2 UGM/ha. Recinto:23-900-016-00080-00004 Cultivo:62000 PASTOS PERMANENTES DE 5 O MAS AÑOS-SIN VARIEDAD Secano Carga Ganadera:0 Recinto:23-900-016-00445-00004 Cultivo:62000 PASTOS PERMANENTES DE 5 O MAS AÑOS-SIN VARIEDAD Secano Carga Ganadera:0
86122	Recinto superficie forrajera que realiza la actividad de producción de pastoreo y no declara el o los códigos del Registro de Explotaciones Ganaderas de Andalucía, REGA. Recinto:23-900-016-00080-00004 Cultivo:62000 PASTOS PERMANENTES DE 5 O MAS AÑOS-SIN VARIEDAD Secano Recinto:23-900-016-00445-00004 Cultivo:62000 PASTOS PERMANENTES DE 5 O MAS AÑOS-SIN VARIEDAD Secano
86124	Recinto de forrajera para Cálculo de Carga Ganadera que No pertenece a Explotación. Recinto:23-900-016-00080-00004 Cultivo:62000 PASTOS PERMANENTES DE 5 O MAS AÑOS-SIN VARIEDAD Secano Recinto:23-900-016-00445-00004 Cultivo:62000 PASTOS PERMANENTES DE 5 O MAS AÑOS-SIN VARIEDAD Secano

Datos considerados para el Cálculo de la Carga Ganadera del expediente

Superficie determinada para Cálculo Carga Ganadera: 0,00 ha
Carga Ganadera del Expediente: 0,00 ugm/ha

(1) Con incidencias que retienen pago o deniegan el expediente.

(2) Se calcula sobre superficie declarada admisible.

(3) Aplicación del artículo 16 bis del RD 147/2023.

(4) Expediente con algunos recintos de pastos permanentes ubicados en espacios protegidos donde la carga ganadera mínima será 0,1 UGM/ha.

Puede verificar la integridad de una copia de este documento mediante la lectura del código QR adjunto o mediante el acceso a la dirección <https://ws050.juntadeandalucia.es/verificarFirma> indicando el código de VERIFICACIÓN

FIRMADO POR

RAQUEL MARIA ESPIN CRESPO

29/01/2025

VERIFICACIÓN

Pk2jmMURSWMFXC9VKGJQRQ2Q7H5BP3

PÁG. 2118/2713





Incidencias de carga ganadera

INCIDENCIA DESCRIPCIÓN

- 86122 Recinto superficie forrajera que realiza la actividad de producción de pastoreo y no declara el o los códigos del Registro de Explotaciones Ganaderas de Andalucía, REGA.
Recinto:23-900-016-00445-00004 Cultivo:62000 PASTOS PERMANENTES DE 5 O MAS AÑOS-SIN VARIEDAD Secano
Recinto:23-900-016-00080-00004 Cultivo:62000 PASTOS PERMANENTES DE 5 O MAS AÑOS-SIN VARIEDAD Secano
- 86124 Recinto de forrajera para Cálculo de Carga Ganadera que No pertenece a Explotación.
Recinto:23-900-016-00445-00004 Cultivo:62000 PASTOS PERMANENTES DE 5 O MAS AÑOS-SIN VARIEDAD Secano
Recinto:23-900-016-00080-00004 Cultivo:62000 PASTOS PERMANENTES DE 5 O MAS AÑOS-SIN VARIEDAD Secano
- 86128 Recinto de Forrajeras que no ha contabilizado para Carga Ganadera por no tener una explotación válida para el cálculo de la Carga Ganadera
Recinto:23-900-016-00445-00004 Cultivo:62 PASTOS PERMANENTES DE 5 O MAS AÑOS-
Recinto:23-900-016-00080-00004 Cultivo:62 PASTOS PERMANENTES DE 5 O MAS AÑOS-

(1) Con incidencias que retienen pago o deniegan el expediente.

(2) Se calcula sobre superficie declarada admisible.

(3) Aplicación del artículo 16 bis del RD 147/2023.

(4) Expediente con algunos recintos de pastos permanentes ubicados en espacios protegidos donde la carga ganadera mínima será 0,1 UGM/ha.

Puede verificar la integridad de una copia de este documento mediante la lectura del código QR adjunto o mediante el acceso a la dirección <https://ws050.juntadeandalucia.es/verificarFirma> indicando el código de VERIFICACIÓN

FIRMADO POR

RAQUEL MARIA ESPIN CRESPO

29/01/2025

VERIFICACIÓN

Pk2jmMURSWMFXC9VKGJRQ2Q7H5BP3

PÁG. 2119/2713



**APELLIDOS Y NOMBRE / RAZÓN SOCIAL**

MALDONADO AGUILAR JOSE

NIF

****6125*

EXPEDIENTE

1228445

RESOLUCIÓN

CONCESIÓN DE LA AYUDA

DATOS DE MANTENIMIENTO UNIDADES**GRUPO DE PAGO**

ZONAS DE MONTAÑA

**Sup. Dec.
Admisible**

17,11

**Sup.
Resuelta**

16,82

Sobredecl.

0,29

% Sobredecl.

1,69

RESUMEN DE PAGOS

	IMPORTE (Euros)			
	RESUELTO	FEADER	MAPA	CAPADR
Pago realizado	1.525,68	1.296,83	149,67	79,18

APLICACIÓN DE REDUCCIONES Y PENALIZACIONES (%)

Criterios de subvencionabilidad (1)	Presentación tardía	Omisión declaración	Condicionalidad
0,00	0,00	0,00	0,00

IMPORTE (Euros)

Calculado(2)	Reducción	Penalización	Reducción Penalización (3)	Penalización adicional	Resuelto	FEADER	MAPA	CAPADR
1.551,98 €	26,30 €	0,00 €	0,00 €	0,00 €	1.525,68 €	1.296,83 €	149,67 €	79,18 €
Importe Unitario:	93,00 €	Nuevo Importe Unitario:	90,71 €					

RECINTOS PROPUESTOS

REF.	REFERENCIA SIGPAC	CULTIVO	S/R	USO SIGPAC	Sup. Dec. admisible	Sup. Campo	Sup. Determ.	Sup. Resuelta
-1511564	23-019-006-00508-0001	MELOCOTONEROS	S		0,10		0,10	0,00
-1511513	23-019-005-00379-0001	OLIVAR	S		0,35		0,35	0,35
-1021993	23-019-005-00385-0002	OLIVAR	S		0,48		0,48	0,48
-1021992	18-039-002-00010-0004	MELOCOTONEROS	S		0,02		0,02	0,02
4222687	23-019-005-00448-0004	OLIVAR	S		0,03		0,03	0,03
4222689	23-019-006-00588-0001	OLIVAR	S		0,26		0,26	0,26
4222690	23-019-005-00436-0001	OLIVAR	S		0,71		0,71	0,71
4222692	23-019-005-00447-0001	OLIVAR	S		0,53		0,53	0,53
4222694	23-019-005-00411-0001	OLIVAR	S		0,84		0,84	0,84
4239808	18-039-002-00010-0002	MELOCOTONEROS	S		7,20		7,20	7,20
1700000006154556	23-019-005-00383-0001	OLIVAR	S		0,01		0,01	0,01
1700000006154557	23-019-005-00385-0001	OLIVAR	S		0,55		0,55	0,55
1700000006154558	23-019-005-00386-0001	OLIVAR	S		0,19		0,19	0,00
1700000006154559	23-019-006-00507-0001	OLIVAR	S		0,38		0,38	0,38
1700000006159842	18-039-002-00014-0003	MELOCOTONEROS	S		1,75		1,75	1,75
1700000006159849	18-039-002-00034-0001	MELOCOTONEROS	S		0,81		0,81	0,81
1700000006159852	18-039-002-00220-0002	OLIVAR	S		0,13		0,13	0,13
1700000006159853	18-039-002-00220-0003	OLIVAR	S		0,11		0,11	0,11
1700000006159854	18-039-002-00453-0001	MELOCOTONEROS	S		0,14		0,14	0,14
1700000006159856	23-019-008-00460-0001	OLIVAR	S		0,59		0,59	0,59
1700000006159857	23-019-009-00224-0002	OLIVAR	S		1,93		1,93	1,93

(1) Con incidencias que retienen pago o deniegan el expediente.

(2) Se calcula sobre superficie declarada admisible.

(3) Aplicación del artículo 16 bis del RD 147/2023.

(4) Expediente con algunos recintos de pastos permanentes ubicados en espacios protegidos donde la carga ganadera mínima será 0,1 UGM/ha.

Puede verificar la integridad de una copia de este documento mediante la lectura del código QR adjunto o mediante el acceso a la dirección <https://ws050.juntadeandalucia.es/verificarFirma> indicando el código de VERIFICACIÓN

FIRMADO POR

RAQUEL MARIA ESPIN CRESPO

29/01/2025

VERIFICACIÓN

Pk2jmMURSWMFXCU9VKGJRQ2Q7H5BP3

PÁG. 2120/2713





INCIDENCIAS

INCIDENCIA DESCRIPCIÓN

- 3790 Recinto declarado inactivo
Recinto:23-019-005-00386-00001 Cultivo: -
Recinto:23-019-006-00508-00001 Cultivo: -
- 86020 Verifica que determinados recintos declarados por el expte para la operación, no se corresponde con la ZONA DESFAVORECIDA. Y no ha sido solicitada la operación análoga o correspondiente.
Recinto:18-107-001-00024-00002 Cultivo:105001 MELOCOTONEROS-MELICOTONER BLANC MALLORQUÍ Secano Operación correcta del recinto:6613.2
Recinto:18-107-001-00160-00001 Cultivo:8000 AVENA-SIN VARIEDAD Secano Operación correcta del recinto:6613.2
Recinto:18-107-001-00214-00002 Cultivo:8000 AVENA-SIN VARIEDAD Regadío Operación correcta del recinto:6613.2
Recinto:18-107-001-00236-00002 Cultivo:8000 AVENA-SIN VARIEDAD Secano Operación correcta del recinto:6613.2

(1) Con incidencias que retienen pago o deniegan el expediente.
(2) Se calcula sobre superficie declarada admisible.
(3) Aplicación del artículo 16 bis del RD 147/2023.
(4) Expediente con algunos recintos de pastos permanentes ubicados en espacios protegidos donde la carga ganadera mínima será 0,1 UGM/ha.

Puede verificar la integridad de una copia de este documento mediante la lectura del código QR adjunto o mediante el acceso a la dirección <https://ws050.juntadeandalucia.es/verificarFirma> indicando el código de VERIFICACIÓN

FIRMADO POR

RAQUEL MARIA ESPIN CRESPO

29/01/2025

VERIFICACIÓN

Pk2jmMURSWMFxcU9VKGJRQ2Q7H5BP3

PÁG. 2121/2713



**APELLIDOS Y NOMBRE / RAZÓN SOCIAL**
MAÑAS GAMEZ DIEGO JAVIER**NIF**
****7153***EXPEDIENTE**
1158362**RESOLUCIÓN**
CONCESIÓN DE LA AYUDA**DATOS DE MANTENIMIENTO UNIDADES**

GRUPO DE PAGO	Sup. Dec. Admisible	Sup. Resuelta	Sobredecl.	% Sobredecl.
ZONAS DE MONTAÑA	200,14	200,14	0,00	0,00

RESUMEN DE PAGOS

	IMPORTE (Euros)			
	RESUELTO	FEADER	MAPA	CAPADR
Pago realizado	1.938,00	1.647,68	190,17	100,60
A pagar	87,54	74,41	8,59	4,54
TOTAL	2.025,54	1.722,09	198,76	105,14

APLICACIÓN DE REDUCCIONES Y PENALIZACIONES (%)

Criterios de subvencionabilidad (1)	Presentación tardía	Omisión declaración	Condicionabilidad
0,00	0,00	1,00	0,00

IMPORTE (Euros)

Calculado(2)	Reducción	Penalización	Reducción Penalización (3)	Penalización adicional	Resuelto	FEADER	MAPA	CAPADR
2.046,00 €	0,00 €	0,00 €	0,00 €	0,00 €	2.025,54 €	1.721,71 €	198,71 €	105,12 €
Importe Unitario:	93,00 €	Nuevo Importe Unitario:	10,22 €					

RECINTOS PROPUESTOS

REF.	REFERENCIA SIGPAC	CULTIVO	S/R	USO SIGPAC	Sup. Dec. admisible	Sup. Campo	Sup. Determ.	Sup. Resuelta
-519373	23-070-003-00320-0003	PASTOS PERMANENTES DE 5 O MAS AÑOS	S		0,35		0,35	0,35
-519372	23-066-021-00358-0002	PASTOS PERMANENTES DE 5 O MAS AÑOS	S		9,09		9,09	9,09
-519371	23-066-021-00318-0007	PASTOS PERMANENTES DE 5 O MAS AÑOS	S		3,50		3,50	3,50
170000006401500	23-066-021-00338-0006	PASTOS PERMANENTES DE 5 O MAS AÑOS	S		104,26		104,26	104,26
170000006401502	23-066-021-00314-0002	PASTOS PERMANENTES DE 5 O MAS AÑOS	S		39,47		39,47	39,47
170000006401503	23-066-021-00314-0001	PASTOS PERMANENTES DE 5 O MAS AÑOS	S		0,30		0,30	0,30
170000006401504	23-070-003-00318-0003	PASTOS PERMANENTES DE 5 O MAS AÑOS	S		0,28		0,28	0,28
170000006401510	23-070-003-00321-0004	PASTOS PERMANENTES DE 5 O MAS AÑOS	S		0,95		0,95	0,95
170000006401513	23-066-021-00347-0002	PASTOS PERMANENTES DE 5 O MAS AÑOS	S		35,41		35,41	35,41
170000006401514	23-066-021-00339-0003	PASTOS PERMANENTES DE 5 O MAS AÑOS	S		6,53		6,53	6,53

INCIDENCIAS**INCIDENCIA DESCRIPCIÓN**

- 256 Solicitud con recintos no declarados en campaña actual con una reducción por omisión de superficie superior al 3%
CÓDIGO PARA EL PORCENTAJE DE REDUCCIÓN POR OMISIÓN QUE CORRESPONDE A LA SOLICITUD:1
- 75022 No Autoriza a que, en caso de la devolución por la entidad financiera (retrocesión bancaria) del pago en la cuenta corriente consignada en la solicitud y que está debidamente registrada en el sistema contable GIRO de la Junta de Andalucía, se proceda al pago en cualquier otra cuenta corriente de la titularidad del solicitante vigente en dicho sistema contable.

(1) Con incidencias que retienen pago o deniegan el expediente.

(2) Se calcula sobre superficie declarada admisible.

(3) Aplicación del artículo 16 bis del RD 147/2023.

(4) Expediente con algunos recintos de pastos permanentes ubicados en espacios protegidos donde la carga ganadera mínima será 0,1 UGM/ha.

Puede verificar la integridad de una copia de este documento mediante la lectura del código QR adjunto o mediante el acceso a la dirección <https://ws050.juntadeandalucia.es/verificarFirma> indicando el código de VERIFICACIÓN

FIRMADO POR	RAQUEL MARIA ESPIN CRESPO	29/01/2025
VERIFICACIÓN	Pk2jmMURSWMFXCU9VKGJRQ2Q7H5BP3	PÁG. 2122/2713





Datos considerados para el Cálculo de la Carga Ganadera del expediente

Superficie determinada para Cálculo Carga Ganadera: 200,14 ha

Carga Ganadera del Expediente: 0,27 ugm/ha (4)

Explotación	Especie	Ugm Calculada para CG
ES230700000572	CAPRINA	1,31
ES230700000572	OVINA	49,98
ES230700000609	CAPRINA	0,39
ES230700000609	OVINA	2,97

Recintos Determinados para el Cálculo de Garga Ganadera

REF.	REFERENCIA SIGPAC	CULTIVO	DESCRIPCIÓN CULTIVO	S/R	SUP. RESUELTA (ha)
-519373	23-070-003-00320-00003	62000	PASTOS PERMANENTES DE 5 O MAS AÑOS-SIN VARIEDAD	S	0,35
-519372	23-066-021-00358-00002	62000	PASTOS PERMANENTES DE 5 O MAS AÑOS-SIN VARIEDAD	S	9,09
-519371	23-066-021-00318-00007	62000	PASTOS PERMANENTES DE 5 O MAS AÑOS-SIN VARIEDAD	S	3,50
1700000006401500	23-066-021-00338-00006	62000	PASTOS PERMANENTES DE 5 O MAS AÑOS-SIN VARIEDAD	S	104,26
1700000006401502	23-066-021-00314-00002	62000	PASTOS PERMANENTES DE 5 O MAS AÑOS-SIN VARIEDAD	S	39,47
1700000006401503	23-066-021-00314-00001	62000	PASTOS PERMANENTES DE 5 O MAS AÑOS-SIN VARIEDAD	S	0,30
1700000006401504	23-070-003-00318-00003	62000	PASTOS PERMANENTES DE 5 O MAS AÑOS-SIN VARIEDAD	S	0,28
1700000006401510	23-070-003-00321-00004	62000	PASTOS PERMANENTES DE 5 O MAS AÑOS-SIN VARIEDAD	S	0,95
1700000006401513	23-066-021-00347-00002	62000	PASTOS PERMANENTES DE 5 O MAS AÑOS-SIN VARIEDAD	S	35,41
1700000006401514	23-066-021-00339-00003	62000	PASTOS PERMANENTES DE 5 O MAS AÑOS-SIN VARIEDAD	S	6,53

(1) Con incidencias que retienen pago o deniegan el expediente.

(2) Se calcula sobre superficie declarada admisible.

(3) Aplicación del artículo 16 bis del RD 147/2023.

(4) Expediente con algunos recintos de pastos permanentes ubicados en espacios protegidos donde la carga ganadera mínima será 0,1 UGM/ha.

Puede verificar la integridad de una copia de este documento mediante la lectura del código QR adjunto o mediante el acceso a la dirección <https://ws050.juntadeandalucia.es/verificarFirma> indicando el código de VERIFICACIÓN

FIRMADO POR	RAQUEL MARIA ESPIN CRESPO	29/01/2025	
VERIFICACIÓN	Pk2jmMURSWMFXCU9VKGJRQ2Q7H5BP3	PÁG. 2123/2713	

**APELLIDOS Y NOMBRE / RAZÓN SOCIAL**

MARIN FORTES ELISEO

NIF

***6136*

EXPEDIENTE

1224806

RESOLUCIÓN

CONCESIÓN DE LA AYUDA

DATOS DE MANTENIMIENTO UNIDADES

GRUPO DE PAGO	Sup. Dec. Admisible	Sup. Resuelta	Sobredecl.	% Sobredecl.
ZONAS DE MONTAÑA	24,84	24,84	0,00	0,00

RESUMEN DE PAGOS

	IMPORTE (Euros)			
	RESUELTO	FEADER	MAPA	CAPADR
Pago realizado	2.037,07	1.731,51	199,84	105,72

APLICACIÓN DE REDUCCIONES Y PENALIZACIONES (%)

Criterios de subvencionabilidad (1)	Presentación tardía	Omisión declaración	Condicionalidad
0,00	0,00	0,00	0,00

IMPORTE (Euros)

Calculado(2)	Reducción	Penalización	Reducción Penalización (3)	Penalización adicional	Resuelto	FEADER	MAPA	CAPADR
2.037,07 €	0,00 €	0,00 €	0,00 €	0,00 €	2.037,07 €	1.731,51 €	199,84 €	105,72 €
Importe Unitario:	93,00 €	Nuevo Importe Unitario:	82,01 €					

RECINTOS PROPUESTOS

REF.	REFERENCIA SIGPAC	CULTIVO	S/R	USO SIGPAC	Sup. Dec. admisible	Sup. Campo	Sup. Determ.	Sup. Resuelta
-601554	23-047-019-00124-0007	OLIVAR	S		0,39		0,39	0,39
4235495	23-066-009-00543-0001	OLIVAR	S		2,10		2,10	2,10
170000006831554	23-028-008-00018-0001	AVENA	S		4,60		4,60	4,60
170000006831555	23-028-013-00004-0001	BARBECHO TRADICIONAL	R		1,28		1,28	1,28
170000006831556	23-028-013-00005-0001	BARBECHO TRADICIONAL	R		2,05		2,05	2,05
170000006831561	23-028-013-00017-0003	OLIVAR	S		0,03		0,03	0,03
170000006831563	23-066-009-00081-0001	OLIVAR	S		2,60		2,60	2,60
170000006831564	23-066-009-00092-0002	OLIVAR	S		0,02		0,02	0,02
170000006831565	23-028-013-00023-0001	OLIVAR	S		0,88		0,88	0,88
170000006831566	23-028-013-00031-0001	OLIVAR	S		0,90		0,90	0,90
170000006831567	23-066-009-00072-0001	OLIVAR	S		0,01		0,01	0,01
170000006831569	23-028-013-00020-0006	HUERTA	S		0,08		0,08	0,08
170000006831570	23-028-013-00010-0001	TRIGO DURO	R		2,14		2,14	2,14
170000006831571	23-028-013-00601-0002	TRIGO DURO	R		0,66		0,66	0,66
170000006831572	23-028-013-00017-0001	MEZCLA VEZA - AVENA	S		0,16		0,16	0,16
170000006831573	23-047-019-00001-0002	MEZCLA VEZA - AVENA	S		0,27		0,27	0,27
170000006831574	23-028-013-00019-0002	GUISANTES	R		0,07		0,07	0,07
170000006831575	23-028-013-00020-0006	GUISANTES	S		0,31		0,31	0,31
170000006831576	23-028-013-00022-0001	CEBADA	S		1,89		1,89	1,89
170000006831577	23-028-013-00026-0008	MEZCLA VEZA - AVENA	R		0,06		0,06	0,06
170000006831578	23-028-013-00032-0001	CEBADA	S		2,00		2,00	2,00
170000006831579	23-028-013-00011-0002	TRIGO DURO	R		0,92		0,92	0,92
170000006831580	23-028-013-00012-0001	TRIGO DURO	R		0,64		0,64	0,64
170000006831581	23-028-013-00018-0003	MEZCLA VEZA - AVENA	R		0,28		0,28	0,28
170000006831582	23-028-013-00024-0003	MEZCLA VEZA - AVENA	R		0,50		0,50	0,50

(1) Con incidencias que retienen pago o deniegan el expediente.

(2) Se calcula sobre superficie declarada admisible.

(3) Aplicación del artículo 16 bis del RD 147/2023.

(4) Expediente con algunos recintos de pastos permanentes ubicados en espacios protegidos donde la carga ganadera mínima será 0,1 UGM/ha.

Puede verificar la integridad de una copia de este documento mediante la lectura del código QR adjunto o mediante el acceso a la dirección <https://ws050.juntadeandalucia.es/verificarFirma> indicando el código de VERIFICACIÓN

FIRMADO POR

RAQUEL MARIA ESPIN CRESPO

29/01/2025

VERIFICACIÓN

Pk2jmMURSWMFXCU9VKGJRQ2Q7H5BP3

PÁG. 2124/2713





INCIDENCIAS

INCIDENCIA DESCRIPCIÓN

- 86119 Carga ganadera NO cumple con el valor mínimo de 0,2 UGM/ha.
 Recinto:23-028-013-00010-00005 Cultivo:62000 PASTOS PERMANENTES DE 5 O MAS AÑOS-SIN VARIEDAD Secano Carga Ganadera:0
 Recinto:23-028-013-00018-00004 Cultivo:62000 PASTOS PERMANENTES DE 5 O MAS AÑOS-SIN VARIEDAD Secano Carga Ganadera:0
 Recinto:23-028-013-00020-00002 Cultivo:62000 PASTOS PERMANENTES DE 5 O MAS AÑOS-SIN VARIEDAD Secano Carga Ganadera:0
 Recinto:23-028-013-00026-00004 Cultivo:62000 PASTOS PERMANENTES DE 5 O MAS AÑOS-SIN VARIEDAD Secano Carga Ganadera:0
 Recinto:23-028-013-00026-00006 Cultivo:62000 PASTOS PERMANENTES DE 5 O MAS AÑOS-SIN VARIEDAD Secano Carga Ganadera:0
 Recinto:23-028-013-00601-00003 Cultivo:62000 PASTOS PERMANENTES DE 5 O MAS AÑOS-SIN VARIEDAD Secano Carga Ganadera:0
 Recinto:23-028-013-00601-00004 Cultivo:62000 PASTOS PERMANENTES DE 5 O MAS AÑOS-SIN VARIEDAD Secano Carga Ganadera:0
- 86122 Recinto superficie forrajera que realiza la actividad de producción de pastoreo y no declara el o los códigos del Registro de Explotaciones Ganaderas de Andalucía, REGA.
 Recinto:23-028-013-00010-00005 Cultivo:62000 PASTOS PERMANENTES DE 5 O MAS AÑOS-SIN VARIEDAD Secano
 Recinto:23-028-013-00018-00004 Cultivo:62000 PASTOS PERMANENTES DE 5 O MAS AÑOS-SIN VARIEDAD Secano
 Recinto:23-028-013-00020-00002 Cultivo:62000 PASTOS PERMANENTES DE 5 O MAS AÑOS-SIN VARIEDAD Secano
 Recinto:23-028-013-00026-00004 Cultivo:62000 PASTOS PERMANENTES DE 5 O MAS AÑOS-SIN VARIEDAD Secano
 Recinto:23-028-013-00026-00006 Cultivo:62000 PASTOS PERMANENTES DE 5 O MAS AÑOS-SIN VARIEDAD Secano
 Recinto:23-028-013-00601-00003 Cultivo:62000 PASTOS PERMANENTES DE 5 O MAS AÑOS-SIN VARIEDAD Secano
 Recinto:23-028-013-00601-00004 Cultivo:62000 PASTOS PERMANENTES DE 5 O MAS AÑOS-SIN VARIEDAD Secano
- 86124 Recinto de forrajera para Cálculo de Carga Ganadera que No pertenece a Explotación.
 Recinto:23-028-013-00010-00005 Cultivo:62000 PASTOS PERMANENTES DE 5 O MAS AÑOS-SIN VARIEDAD Secano
 Recinto:23-028-013-00018-00004 Cultivo:62000 PASTOS PERMANENTES DE 5 O MAS AÑOS-SIN VARIEDAD Secano
 Recinto:23-028-013-00020-00002 Cultivo:62000 PASTOS PERMANENTES DE 5 O MAS AÑOS-SIN VARIEDAD Secano
 Recinto:23-028-013-00026-00004 Cultivo:62000 PASTOS PERMANENTES DE 5 O MAS AÑOS-SIN VARIEDAD Secano
 Recinto:23-028-013-00026-00006 Cultivo:62000 PASTOS PERMANENTES DE 5 O MAS AÑOS-SIN VARIEDAD Secano
 Recinto:23-028-013-00601-00003 Cultivo:62000 PASTOS PERMANENTES DE 5 O MAS AÑOS-SIN VARIEDAD Secano
 Recinto:23-028-013-00601-00004 Cultivo:62000 PASTOS PERMANENTES DE 5 O MAS AÑOS-SIN VARIEDAD Secano

Datos considerados para el Cálculo de la Carga Ganadera del expediente

Superficie determinada para Cálculo Carga Ganadera: 0,00 ha
Carga Ganadera del Expediente: 0,00 ugm/ha

Incidenias de carga ganadera

INCIDENCIA DESCRIPCIÓN

- 86122 Recinto superficie forrajera que realiza la actividad de producción de pastoreo y no declara el o los códigos del Registro de Explotaciones Ganaderas de Andalucía, REGA.
 Recinto:23-028-013-00601-00004 Cultivo:62000 PASTOS PERMANENTES DE 5 O MAS AÑOS-SIN VARIEDAD Secano
 Recinto:23-028-013-00601-00003 Cultivo:62000 PASTOS PERMANENTES DE 5 O MAS AÑOS-SIN VARIEDAD Secano
 Recinto:23-028-013-00026-00006 Cultivo:62000 PASTOS PERMANENTES DE 5 O MAS AÑOS-SIN VARIEDAD Secano
 Recinto:23-028-013-00010-00005 Cultivo:62000 PASTOS PERMANENTES DE 5 O MAS AÑOS-SIN VARIEDAD Secano
 Recinto:23-028-013-00020-00002 Cultivo:62000 PASTOS PERMANENTES DE 5 O MAS AÑOS-SIN VARIEDAD Secano
 Recinto:23-028-013-00018-00004 Cultivo:62000 PASTOS PERMANENTES DE 5 O MAS AÑOS-SIN VARIEDAD Secano
 Recinto:23-028-013-00026-00004 Cultivo:62000 PASTOS PERMANENTES DE 5 O MAS AÑOS-SIN VARIEDAD Secano
- 86124 Recinto de forrajera para Cálculo de Carga Ganadera que No pertenece a Explotación.
 Recinto:23-028-013-00601-00004 Cultivo:62000 PASTOS PERMANENTES DE 5 O MAS AÑOS-SIN VARIEDAD Secano
 Recinto:23-028-013-00601-00003 Cultivo:62000 PASTOS PERMANENTES DE 5 O MAS AÑOS-SIN VARIEDAD Secano
 Recinto:23-028-013-00026-00006 Cultivo:62000 PASTOS PERMANENTES DE 5 O MAS AÑOS-SIN VARIEDAD Secano
 Recinto:23-028-013-00010-00005 Cultivo:62000 PASTOS PERMANENTES DE 5 O MAS AÑOS-SIN VARIEDAD Secano
 Recinto:23-028-013-00020-00002 Cultivo:62000 PASTOS PERMANENTES DE 5 O MAS AÑOS-SIN VARIEDAD Secano
 Recinto:23-028-013-00018-00004 Cultivo:62000 PASTOS PERMANENTES DE 5 O MAS AÑOS-SIN VARIEDAD Secano
 Recinto:23-028-013-00026-00004 Cultivo:62000 PASTOS PERMANENTES DE 5 O MAS AÑOS-SIN VARIEDAD Secano

(1) Con incidencias que retienen pago o deniegan el expediente.
 (2) Se calcula sobre superficie declarada admisible.
 (3) Aplicación del artículo 16 bis del RD 147/2023.
 (4) Expediente con algunos recintos de pastos permanentes ubicados en espacios protegidos donde la carga ganadera mínima será 0,1 UGM/ha.

Puede verificar la integridad de una copia de este documento mediante la lectura del código QR adjunto o mediante el acceso a la dirección <https://ws050.juntadeandalucia.es/verificarFirma> indicando el código de VERIFICACIÓN

FIRMADO POR	RAQUEL MARIA ESPIN CRESPO	29/01/2025
VERIFICACIÓN	Pk2jmMURSWMFXCU9VKGJRQ2Q7H5BP3	PÁG. 2125/2713





- 86128 Recinto de Forrajeras que no ha contabilizado para Carga Ganadera por no tener una explotación válida para el cálculo de la Carga Ganadera
Recinto:23-028-013-00601-00004 Cultivo:62 PASTOS PERMANENTES DE 5 O MAS AÑOS-
Recinto:23-028-013-00601-00003 Cultivo:62 PASTOS PERMANENTES DE 5 O MAS AÑOS-
Recinto:23-028-013-00026-00006 Cultivo:62 PASTOS PERMANENTES DE 5 O MAS AÑOS-
Recinto:23-028-013-00010-00005 Cultivo:62 PASTOS PERMANENTES DE 5 O MAS AÑOS-
Recinto:23-028-013-00020-00002 Cultivo:62 PASTOS PERMANENTES DE 5 O MAS AÑOS-
Recinto:23-028-013-00018-00004 Cultivo:62 PASTOS PERMANENTES DE 5 O MAS AÑOS-
Recinto:23-028-013-00026-00004 Cultivo:62 PASTOS PERMANENTES DE 5 O MAS AÑOS-
- 86132 Recinto superficie forrajera que no realiza la actividad de producción de pastoreo.
Recinto:23-028-013-00004-00001 Cultivo:20000 BARBECHO TRADICIONAL-SIN VARIEDAD Regadío
Recinto:23-028-013-00005-00001 Cultivo:20000 BARBECHO TRADICIONAL-SIN VARIEDAD Regadío

(1) Con incidencias que retienen pago o deniegan el expediente.

(2) Se calcula sobre superficie declarada admisible.

(3) Aplicación del artículo 16 bis del RD 147/2023.

(4) Expediente con algunos recintos de pastos permanentes ubicados en espacios protegidos donde la carga ganadera mínima será 0,1 UGM/ha.

Puede verificar la integridad de una copia de este documento mediante la lectura del código QR adjunto o mediante el acceso a la dirección <https://ws050.juntadeandalucia.es/verificarFirma> indicando el código de VERIFICACIÓN

FIRMADO POR

RAQUEL MARIA ESPIN CRESPO

29/01/2025

VERIFICACIÓN

Pk2jmMURSWMFxcU9VKGJRQ2Q7H5BP3

PÁG. 2126/2713



**APELLIDOS Y NOMBRE / RAZÓN SOCIAL**

MARIN MARIN RAFAEL

NIF

****5621*

EXPEDIENTE

1218107

RESOLUCIÓN

CONCESIÓN DE LA AYUDA

DATOS DE MANTENIMIENTO UNIDADES**GRUPO DE PAGO**

ZONAS DE MONTAÑA

**Sup. Dec.
Admisible**

7,99

**Sup.
Resuelta**

6,82

Sobredecl.

1,17

% Sobredecl.

14,64

RESUMEN DE PAGOS

	IMPORTE (Euros)			
	<u>RESUELTO</u>	<u>FEADER</u>	<u>MAPA</u>	<u>CAPADR</u>
Pago realizado	448,51	381,23	44,00	23,28

APLICACIÓN DE REDUCCIONES Y PENALIZACIONES (%)

<u>Criterios de subvencionabilidad (1)</u>	<u>Presentación tardía</u>	<u>Omisión declaración</u>	<u>Condicionidad</u>
0,00	0,00	0,00	0,00

IMPORTE (Euros)

<u>Calculado(2)</u>	<u>Reducción</u>	<u>Penalización</u>	<u>Reducción Penalización (3)</u>	<u>Penalización adicional</u>	<u>Resuelto</u>	<u>FEADER</u>	<u>MAPA</u>	<u>CAPADR</u>
743,07 €	108,81 €	185,75 €	0,00 €	0,00 €	448,51 €	381,23 €	44,00 €	23,28 €
Importe Unitario:	93,00 €	Nuevo Importe Unitario:	93,00 €					

(1) Con incidencias que retienen pago o deniegan el expediente.

(2) Se calcula sobre superficie declarada admisible.

(3) Aplicación del artículo 16 bis del RD 147/2023.

(4) Expediente con algunos recintos de pastos permanentes ubicados en espacios protegidos donde la carga ganadera mínima será 0,1 UGM/ha.

Puede verificar la integridad de una copia de este documento mediante la lectura del código QR adjunto o mediante el acceso a la dirección <https://ws050.juntadeandalucia.es/verificarFirma> indicando el código de VERIFICACIÓN

FIRMADO POR

RAQUEL MARIA ESPIN CRESPO

29/01/2025

VERIFICACIÓN

Pk2jmMURSWMFXCU9VKGJRRQ2Q7H5BP3

PÁG. 2127/2713



**RECINTOS PROPUESTOS**

REF.	REFERENCIA SIGPAC	CULTIVO	S/R	USO SIGPAC	Sup. Dec. admisible	Sup. Campo	Sup. Determ.	Sup. Resuelta
-159470	23-082-001-00267-0006	OLIVAR	S		0,10		0,10	0,10
-159468	23-082-001-00034-0004	BARBECHO TRADICIONAL	S		0,02		0,02	0,02
4198548	23-101-013-00826-0003	OLIVAR	S		0,16		0,16	0,16
4198554	23-101-013-01298-0003	OLIVAR	S		0,24		0,24	0,24
4207150	23-101-013-00830-0002	OLIVAR	S		0,01		0,01	0,01
4774224	23-082-001-00267-0004	OLIVAR	S		0,13		0,13	0,13
6896697	23-082-012-00353-0004	OLIVAR	S		0,56		0,56	0,00
6896698	23-082-012-00353-0007	OLIVAR	S		0,47		0,47	0,00
6896699	23-082-012-00353-0009	OLIVAR	S		0,14		0,14	0,00
6896701	23-101-013-00910-0001	OLIVAR	S		0,30		0,30	0,30
170000002964203	23-101-013-00018-0001	OLIVAR	S		0,20		0,20	0,20
170000002964204	23-101-013-01216-0001	OLIVAR	S		0,14		0,14	0,14
170000002964205	23-101-013-00220-0001	OLIVAR	S		0,04		0,04	0,04
170000002964206	23-101-013-00329-0001	OLIVAR	S		0,05		0,05	0,05
170000002964207	23-101-013-00066-0001	OLIVAR	S		0,22		0,22	0,22
170000002964208	23-101-013-00215-0001	OLIVAR	S		0,10		0,10	0,10
170000002964209	23-101-013-01028-0001	OLIVAR	S		0,22		0,22	0,22
170000002964210	23-101-013-01145-0001	OLIVAR	S		0,08		0,08	0,08
170000002964211	23-101-013-00659-0002	OLIVAR	S		0,68		0,68	0,68
170000002964212	23-101-013-00953-0002	OLIVAR	S		0,44		0,44	0,44
170000002964213	23-101-013-01372-0001	OLIVAR	S		0,02		0,02	0,02
170000006630546	23-101-013-00816-0002	OLIVAR	S		0,16		0,16	0,16
170000006630547	23-101-013-00830-0002	OLIVAR	S		0,02		0,02	0,02
170000006630549	23-101-013-00795-0001	OLIVAR	S		0,17		0,17	0,17
170000006630550	23-101-013-00710-0001	OLIVAR	S		0,07		0,07	0,07
170000006630551	23-101-013-00711-0001	OLIVAR	S		0,01		0,01	0,01
170000006630553	23-101-013-00641-0001	OLIVAR	S		0,06		0,06	0,06
170000006630554	23-101-013-00642-0001	OLIVAR	S		0,02		0,02	0,02
170000006630557	23-101-013-00747-0001	OLIVAR	S		0,02		0,02	0,02
170000006630558	23-101-013-00748-0001	OLIVAR	S		0,30		0,30	0,30
170000006630560	23-101-013-00034-0001	OLIVAR	S		0,28		0,28	0,28
170000006630563	23-082-001-00026-0001	OLIVAR	S		0,24		0,24	0,24
170000006630564	23-082-001-00093-0002	OLIVAR	S		0,23		0,23	0,23
170000006630565	23-082-001-00097-0001	OLIVAR	S		0,01		0,01	0,01
170000006630566	23-082-001-00132-0003	OLIVAR	S		0,04		0,04	0,04
170000006630567	23-082-001-00132-0004	OLIVAR	S		0,03		0,03	0,03
170000006630568	23-082-001-00134-0001	OLIVAR	S		0,10		0,10	0,10
170000006630569	23-082-001-00134-0003	OLIVAR	S		0,77		0,77	0,77
170000006630574	23-082-001-00035-0006	BARBECHO TRADICIONAL	S		0,21		0,21	0,21
170000006630575	23-101-013-01325-0001	OLIVAR	S		0,04		0,04	0,04
170000006630577	23-101-013-00885-0001	OLIVAR	S		0,01		0,01	0,01
170000006630578	23-101-013-00846-0002	OLIVAR	S		0,20		0,20	0,20
170000006630579	23-101-013-00909-0001	OLIVAR	S		0,31		0,31	0,31
170000006630580	23-082-001-00034-0003	BARBECHO TRADICIONAL	S		0,28		0,28	0,28
170000006630581	23-082-001-00132-0002	OLIVAR	S		0,09		0,09	0,09

INCIDENCIAS**INCIDENCIA DESCRIPCIÓN**

- 452 Actividad agraria declarada en un recinto no compatible con el uso PA, PR o PS asignado en SIGPAC para ese recinto.
 Recinto:23-082-001-00021-00002 Cultivo:62000 PASTOS PERMANENTES DE 5 O MAS AÑOS-SIN VARIEDAD Secano USO ASIGNADO EN SIGPAC:PR
 Recinto:23-082-001-00032-00001 Cultivo:62000 PASTOS PERMANENTES DE 5 O MAS AÑOS-SIN VARIEDAD Secano USO

(1) Con incidencias que retienen pago o deniegan el expediente.

(2) Se calcula sobre superficie declarada admisible.

(3) Aplicación del artículo 16 bis del RD 147/2023.

(4) Expediente con algunos recintos de pastos permanentes ubicados en espacios protegidos donde la carga ganadera mínima será 0,1 UGM/ha.

Puede verificar la integridad de una copia de este documento mediante la lectura del código QR adjunto o mediante el acceso a la dirección <https://ws050.juntadeandalucia.es/verificarFirma> indicando el código de VERIFICACIÓN

FIRMADO POR

RAQUEL MARIA ESPIN CRESPO

29/01/2025

VERIFICACIÓN

Pk2jmMURSWMFXCU9VKGJRQ2Q7H5BP3

PÁG. 2128/2713



**INCIDENCIAS****INCIDENCIA DESCRIPCIÓN**

	ASIGNADO EN SIGPAC:PR
3790	Recinto declarado inactivo Recinto:23-082-012-00353-00004 Cultivo: - Recinto:23-082-012-00353-00007 Cultivo: - Recinto:23-082-012-00353-00009 Cultivo: -
3795	Recinto declarado con una situación de riesgo de abandono. Recinto:23-082-001-00032-00001 Cultivo: -
86120	Para explotaciones de pastos permanentes ubicadas en espacios protegidos la carga ganadera mínima será 0,1 UGM/ha. Recinto:23-082-001-00021-00002 Cultivo:62000 PASTOS PERMANENTES DE 5 O MAS AÑOS-SIN VARIEDAD Secano Carga Ganadera:0 Recinto:23-082-001-00030-00002 Cultivo:62000 PASTOS PERMANENTES DE 5 O MAS AÑOS-SIN VARIEDAD Secano Carga Ganadera:0 Recinto:23-082-001-00032-00001 Cultivo:62000 PASTOS PERMANENTES DE 5 O MAS AÑOS-SIN VARIEDAD Secano Carga Ganadera:0
86121	Recinto superficie forrajera que no realiza la actividad de producción de pastoreo. Recinto:23-082-001-00021-00002 Cultivo:62000 PASTOS PERMANENTES DE 5 O MAS AÑOS-SIN VARIEDAD Secano Actividad Agraria del recinto:2 Recinto:23-082-001-00030-00002 Cultivo:62000 PASTOS PERMANENTES DE 5 O MAS AÑOS-SIN VARIEDAD Secano Actividad Agraria del recinto:5 Recinto:23-082-001-00032-00001 Cultivo:62000 PASTOS PERMANENTES DE 5 O MAS AÑOS-SIN VARIEDAD Secano Actividad Agraria del recinto:2
86122	Recinto superficie forrajera que realiza la actividad de producción de pastoreo y no declara el o los códigos del Registro de Explotaciones Ganaderas de Andalucía, REGA. Recinto:23-082-001-00021-00002 Cultivo:62000 PASTOS PERMANENTES DE 5 O MAS AÑOS-SIN VARIEDAD Secano Recinto:23-082-001-00030-00002 Cultivo:62000 PASTOS PERMANENTES DE 5 O MAS AÑOS-SIN VARIEDAD Secano Recinto:23-082-001-00032-00001 Cultivo:62000 PASTOS PERMANENTES DE 5 O MAS AÑOS-SIN VARIEDAD Secano
86124	Recinto de forrajera para Cálculo de Carga Ganadera que No pertenece a Explotación. Recinto:23-082-001-00021-00002 Cultivo:62000 PASTOS PERMANENTES DE 5 O MAS AÑOS-SIN VARIEDAD Secano Recinto:23-082-001-00030-00002 Cultivo:62000 PASTOS PERMANENTES DE 5 O MAS AÑOS-SIN VARIEDAD Secano Recinto:23-082-001-00032-00001 Cultivo:62000 PASTOS PERMANENTES DE 5 O MAS AÑOS-SIN VARIEDAD Secano

Datos considerados para el Cálculo de la Carga Ganadera del expediente

Superficie determinada para Cálculo Carga Ganadera: 0,00 ha

Carga Ganadera del Expediente: 0,00 ugm/ha

Incidenias de carga ganadera**INCIDENCIA DESCRIPCIÓN**

452	Actividad agraria declarada en un recinto no compatible con el uso PA, PR o PS asignado en SIGPAC para ese recinto. Recinto:23-082-001-00021-00002 Cultivo:62000 PASTOS PERMANENTES DE 5 O MAS AÑOS-SIN VARIEDAD Secano USO ASIGNADO EN SIGPAC:PR Recinto:23-082-001-00032-00001 Cultivo:62000 PASTOS PERMANENTES DE 5 O MAS AÑOS-SIN VARIEDAD Secano USO ASIGNADO EN SIGPAC:PR
3795	Recinto declarado con una situación de riesgo de abandono. Recinto:23-082-001-00032-00001 Cultivo: -
86122	Recinto superficie forrajera que realiza la actividad de producción de pastoreo y no declara el o los códigos del Registro de Explotaciones Ganaderas de Andalucía, REGA. Recinto:23-082-001-00021-00002 Cultivo:62000 PASTOS PERMANENTES DE 5 O MAS AÑOS-SIN VARIEDAD Secano Recinto:23-082-001-00032-00001 Cultivo:62000 PASTOS PERMANENTES DE 5 O MAS AÑOS-SIN VARIEDAD Secano Recinto:23-082-001-00030-00002 Cultivo:62000 PASTOS PERMANENTES DE 5 O MAS AÑOS-SIN VARIEDAD Secano
86124	Recinto de forrajera para Cálculo de Carga Ganadera que No pertenece a Explotación. Recinto:23-082-001-00021-00002 Cultivo:62000 PASTOS PERMANENTES DE 5 O MAS AÑOS-SIN VARIEDAD Secano Recinto:23-082-001-00032-00001 Cultivo:62000 PASTOS PERMANENTES DE 5 O MAS AÑOS-SIN VARIEDAD Secano Recinto:23-082-001-00030-00002 Cultivo:62000 PASTOS PERMANENTES DE 5 O MAS AÑOS-SIN VARIEDAD Secano
86128	Recinto de Forrajeras que no ha contabilizado para Carga Ganadera por no tener una explotación válida para el cálculo de la Carga Ganadera Recinto:23-082-001-00021-00002 Cultivo:62 PASTOS PERMANENTES DE 5 O MAS AÑOS- Recinto:23-082-001-00032-00001 Cultivo:62 PASTOS PERMANENTES DE 5 O MAS AÑOS-

(1) Con incidencias que retienen pago o deniegan el expediente.

(2) Se calcula sobre superficie declarada admisible.

(3) Aplicación del artículo 16 bis del RD 147/2023.

(4) Expediente con algunos recintos de pastos permanentes ubicados en espacios protegidos donde la carga ganadera mínima será 0,1 UGM/ha.

Puede verificar la integridad de una copia de este documento mediante la lectura del código QR adjunto o mediante el acceso a la dirección <https://ws050.juntadeandalucia.es/verificarFirma> indicando el código de VERIFICACIÓN

FIRMADO POR

RAQUEL MARIA ESPIN CRESPO

29/01/2025

VERIFICACIÓN

Pk2jmMURSWMFXCU9VKGJRQ2Q7H5BP3

PÁG. 2129/2713





	Recinto:23-082-001-00030-00002 Cultivo:62 PASTOS PERMANENTES DE 5 O MAS AÑOS-
86132	Recinto superficie forrajera que no realiza la actividad de producción de pastoreo.
	Recinto:23-082-001-00034-00004 Cultivo:20000 BARBECHO TRADICIONAL-SIN VARIEDAD Secano
	Recinto:23-082-001-00021-00002 Cultivo:62000 PASTOS PERMANENTES DE 5 O MAS AÑOS-SIN VARIEDAD Secano
	Recinto:23-082-001-00032-00001 Cultivo:62000 PASTOS PERMANENTES DE 5 O MAS AÑOS-SIN VARIEDAD Secano
	Recinto:23-082-001-00030-00002 Cultivo:62000 PASTOS PERMANENTES DE 5 O MAS AÑOS-SIN VARIEDAD Secano
	Recinto:23-082-001-00035-00006 Cultivo:20000 BARBECHO TRADICIONAL-SIN VARIEDAD Secano
	Recinto:23-082-001-00034-00003 Cultivo:20000 BARBECHO TRADICIONAL-SIN VARIEDAD Secano

(1) Con incidencias que retienen pago o deniegan el expediente.
(2) Se calcula sobre superficie declarada admisible.
(3) Aplicación del artículo 16 bis del RD 147/2023.
(4) Expediente con algunos recintos de pastos permanentes ubicados en espacios protegidos donde la carga ganadera mínima será 0,1 UGM/ha.

Puede verificar la integridad de una copia de este documento mediante la lectura del código QR adjunto o mediante el acceso a la dirección <https://ws050.juntadeandalucia.es/verificarFirma> indicando el código de VERIFICACIÓN

FIRMADO POR	RAQUEL MARIA ESPIN CRESPO	29/01/2025	
VERIFICACIÓN	Pk2jmMURSWMFXC9VKGJRQ2Q7H5BP3	PÁG. 2130/2713	

**APELLIDOS Y NOMBRE / RAZÓN SOCIAL**

MARTINEZ ANAYA CANDIDA

NIF

****5245*

EXPEDIENTE

1126201

RESOLUCIÓN

CONCESIÓN DE LA AYUDA

DATOS DE MANTENIMIENTO UNIDADES**GRUPO DE PAGO**

ZONAS DE MONTAÑA

**Sup. Dec.
Admisible**

25,48

**Sup.
Resuelta**

25,48

Sobredecl.

0,00

% Sobredecl.

0,00

RESUMEN DE PAGOS

	IMPORTE (Euros)			
	RESUELTO	FEADER	MAPA	CAPADR
Pago realizado	1.958,00	1.664,32	192,08	101,62
A pagar	88,00	74,80	8,63	4,57
TOTAL	2.046,00	1.739,12	200,71	106,19

APLICACIÓN DE REDUCCIONES Y PENALIZACIONES (%)

Criterios de subvencionabilidad (1)	Presentación tardía	Omisión declaración	Condicionabilidad
0,00	0,00	0,00	0,00

IMPORTE (Euros)

Calculado(2)	Reducción	Penalización	Reducción Penalización (3)	Penalización adicional	Resuelto	FEADER	MAPA	CAPADR
2.046,00 €	0,00 €	0,00 €	0,00 €	0,00 €	2.046,00 €	1.739,10 €	200,71 €	106,19 €
Importe Unitario:	93,00 €	Nuevo Importe Unitario:	80,30 €					

(1) Con incidencias que retienen pago o deniegan el expediente.

(2) Se calcula sobre superficie declarada admisible.

(3) Aplicación del artículo 16 bis del RD 147/2023.

(4) Expediente con algunos recintos de pastos permanentes ubicados en espacios protegidos donde la carga ganadera mínima será 0,1 UGM/ha.

Puede verificar la integridad de una copia de este documento mediante la lectura del código QR adjunto o mediante el acceso a la dirección <https://ws050.juntadeandalucia.es/verificarFirma> indicando el código de VERIFICACIÓN

FIRMADO POR

RAQUEL MARIA ESPIN CRESPO

29/01/2025

VERIFICACIÓN

Pk2jmMURSWMFXC9VKGJQRQ27H5BP3

PÁG. 2131/2713



**RECINTOS PROPUESTOS**

REF.	REFERENCIA SIGPAC	CULTIVO	S/R	USO SIGPAC	Sup. Dec. admisible	Sup. Campo	Sup. Determ.	Sup. Resulta
-1569376	23-097-022-00332-0002	OLIVAR	S		0,05		0,05	0,05
-1567664	23-012-022-00218-0009	OLIVAR	R		1,60		1,60	1,60
-1567663	23-012-022-00217-0003	OLIVAR	R		0,01		0,01	0,01
-1337728	23-012-074-00087-0003	OLIVAR	S		0,60		0,60	0,60
-773269	23-097-021-00277-0003	OLIVAR	R		0,01		0,01	0,01
-773268	23-097-021-00277-0002	OLIVAR	R		0,05		0,05	0,05
-475647	23-012-022-00035-0003	OLIVAR	R		4,85		4,85	4,85
-475623	23-097-020-00267-0015	OLIVAR	R		0,12		0,12	0,12
4805982	23-097-021-00276-0002	OLIVAR	R		1,81		1,81	1,81
4805984	23-097-021-00279-0002	OLIVAR	R		0,04		0,04	0,04
4805985	23-097-021-00280-0002	OLIVAR	R		0,06		0,06	0,06
4806149	23-012-074-00133-0005	OLIVAR	S		0,04		0,04	0,04
4806150	23-012-074-00133-0007	OLIVAR	S		0,04		0,04	0,04
4806151	23-012-074-00135-0001	OLIVAR	S		1,53		1,53	1,53
4806152	23-012-074-00136-0001	OLIVAR	S		0,51		0,51	0,51
4806153	23-097-022-00330-0003	OLIVAR	R		0,86		0,86	0,86
4806154	23-097-011-00284-0001	OLIVAR	S		0,44		0,44	0,44
4806155	23-097-011-00285-0001	OLIVAR	S		0,17		0,17	0,17
4806156	23-097-011-00113-0001	OLIVAR	S		0,24		0,24	0,24
5088169	23-097-022-00734-0001	OLIVAR	R		1,20		1,20	1,20
6855895	23-097-022-00335-0001	OLIVAR	S		0,14		0,14	0,14
6855896	23-097-022-00333-0001	OLIVAR	S		0,18		0,18	0,18
1700000006040574	23-012-021-00045-0001	OLIVAR	R		0,19		0,19	0,19
1700000006040575	23-012-021-00046-0002	OLIVAR	R		0,51		0,51	0,51
1700000006040576	23-012-021-00047-0002	OLIVAR	R		8,52		8,52	8,52
1700000006040578	23-097-020-00266-0002	OLIVAR	R		0,34		0,34	0,34
1700000006040580	23-097-020-00259-0005	OLIVAR	R		0,03		0,03	0,03
1700000006040581	23-097-021-00270-0002	OLIVAR	R		0,47		0,47	0,47
1700000006040583	23-097-021-00128-0002	OLIVAR	R		0,87		0,87	0,87

(1) Con incidencias que retienen pago o deniegan el expediente.

(2) Se calcula sobre superficie declarada admisible.

(3) Aplicación del artículo 16 bis del RD 147/2023.

(4) Expediente con algunos recintos de pastos permanentes ubicados en espacios protegidos donde la carga ganadera mínima será 0,1 UGM/ha.

Puede verificar la integridad de una copia de este documento mediante la lectura del código QR adjunto o mediante el acceso a la dirección <https://ws050.juntadeandalucia.es/verificarFirma> indicando el código de VERIFICACIÓN

FIRMADO POR

RAQUEL MARIA ESPIN CRESPO

29/01/2025

VERIFICACIÓN

Pk2jmMURSWMFXCU9VKGJRQ2Q7H5BP3

PÁG. 2132/2713



**APELLIDOS Y NOMBRE / RAZÓN SOCIAL**
MARTINEZ BUENO MARIA DEL PILAR**NIF**
****3044***EXPEDIENTE**
1204031**RESOLUCIÓN**
CONCESIÓN DE LA AYUDA**DATOS DE MANTENIMIENTO UNIDADES**

GRUPO DE PAGO	Sup. Dec. Admisible	Sup. Resuelta	Sobredecl.	% Sobredecl.
ZONAS DE MONTAÑA	84,94	84,69	0,25	0,29

RESUMEN DE PAGOS

	IMPORTE (Euros)			
	RESUELTO	FEADER	MAPA	CAPADR
Pago realizado	2.039,98	1.733,98	200,12	105,88

APLICACIÓN DE REDUCCIONES Y PENALIZACIONES (%)

Criterios de subvencionabilidad (1)	Presentación tardía	Omisión declaración	Condicionalidad
0,00	0,00	0,00	0,00

IMPORTE (Euros)

Calculado(2)	Reducción	Penalización	Reducción Penalización (3)	Penalización adicional	Resuelto	FEADER	MAPA	CAPADR
2.046,00 €	6,02 €	0,00 €	0,00 €	0,00 €	2.039,98 €	1.733,98 €	200,12 €	105,88 €
Importe Unitario:	93,00 €	Nuevo Importe Unitario:	24,09 €					

RECINTOS PROPUESTOS

REF.	REFERENCIA SIGPAC	CULTIVO	S/R	USO SIGPAC	Sup. Dec. admisible	Sup. Campo	Sup. Determ.	Sup. Resuelta
-572751	23-094-041-00026-0017	PASTOS PERMANENTES DE 5 O MAS AÑOS	S		0,07			0,07
-572749	23-094-041-00026-0017	PASTOS PERMANENTES DE 5 O MAS AÑOS	S		0,18		0,18	0,18
-572747	23-094-041-00026-0017	PASTOS PERMANENTES DE 5 O MAS AÑOS	S		0,12		0,12	0,12
-572746	23-094-041-00026-0017	PASTOS PERMANENTES DE 5 O MAS AÑOS	S		0,08		0,08	0,08
-572743	23-094-041-00026-0010	PASTOS PERMANENTES DE 5 O MAS AÑOS	S		0,77		0,77	0,77
-572742	23-094-041-00026-0009	PASTOS PERMANENTES DE 5 O MAS AÑOS	S		0,67		0,67	0,67
-572741	23-094-041-00026-0001	PASTOS PERMANENTES DE 5 O MAS AÑOS	S		0,04		0,04	0,04
1700000006295711	23-094-041-00002-0002	PASTOS PERMANENTES DE 5 O MAS AÑOS	S		0,46		0,46	0,46
1700000006295712	23-094-041-00002-0010	PASTOS PERMANENTES DE 5 O MAS AÑOS	S		0,43		0,43	0,43
1700000006295713	23-094-041-00007-0001	PASTOS PERMANENTES DE 5 O MAS AÑOS	S		19,86		19,86	19,86
1700000006295718	23-094-041-00007-0017	PASTOS PERMANENTES DE 5 O MAS AÑOS	S		0,06		0,06	0,06
1700000006295721	23-094-041-00007-0003	PASTOS PERMANENTES DE 5 O MAS AÑOS	S		14,68		14,68	14,68
1700000006295722	23-094-041-00007-0014	PASTOS PERMANENTES DE 5 O MAS AÑOS	S		42,80		42,80	42,55
1700000006295723	23-094-041-00008-0001	PASTOS PERMANENTES DE 5 O MAS AÑOS	S		3,34		3,34	3,34
1700000006295724	23-094-041-00008-0005	PASTOS PERMANENTES DE 5 O MAS AÑOS	S		0,66		0,66	0,66
1700000006295725	23-094-041-00008-0006	PASTOS PERMANENTES DE 5 O MAS AÑOS	S		0,28		0,28	0,28
1700000006295726	23-094-041-00008-0007	PASTOS PERMANENTES DE 5 O MAS AÑOS	S		0,14		0,14	0,14
1700000006295727	23-094-041-00007-0015	PASTOS PERMANENTES DE 5 O MAS AÑOS	S		0,30		0,30	0,30

INCIDENCIAS**INCIDENCIA DESCRIPCIÓN**

4272	Verifica que las líneas de declaración de las Solicitudes Únicas no tienen solapes con la capa de Retroactividad Gráfica (ambas de la misma campaña) a nivel de expediente/línea de declaración gráfica de la solicitud. Recinto:23-094-041-00007-00014 Cultivo: - Agregado de la referencia del recinto.:0 Zona de la referencia del recinto.:0 Superficie solapada.:0,25 Id. Incid.:100418504
75022	No Autoriza a que, en caso de la devolución por la entidad financiera (retrocesión bancaria) del pago en la cuenta corriente consignada en la solicitud y que está debidamente registrada en el sistema contable GIRO de la Junta de Andalucía, se proceda al pago en cualquier otra cuenta corriente de la titularidad del solicitante vigente en dicho sistema contable.

(1) Con incidencias que retienen pago o deniegan el expediente.

(2) Se calcula sobre superficie declarada admisible.

(3) Aplicación del artículo 16 bis del RD 147/2023.

(4) Expediente con algunos recintos de pastos permanentes ubicados en espacios protegidos donde la carga ganadera mínima será 0,1 UGM/ha.

Puede verificar la integridad de una copia de este documento mediante la lectura del código QR adjunto o mediante el acceso a la dirección <https://ws050.juntadeandalucia.es/verificarFirma> indicando el código de VERIFICACIÓN

FIRMADO POR RAQUEL MARIA ESPIN CRESPO

29/01/2025

VERIFICACIÓN Pk2jmMURSWMFXCU9VKGJQRQ2Q7H5BP3

PÁG. 2133/2713





Datos considerados para el Cálculo de la Carga Ganadera del expediente

Superficie determinada para Cálculo Carga Ganadera: 84,69 ha

Carga Ganadera del Expediente: 0,31 ugm/ha

Explotación	Especie	Ugm Calculada para CG
ES230940000854	BOVINA	26,49

Recintos Determinados para el Cálculo de Garga Ganadera

REF.	REFERENCIA SIGPAC	CULTIVO	DESCRIPCIÓN CULTIVO	S/R	SUP. RESUELTA (ha)
-572751	23-094-041-00026-00017	62000	PASTOS PERMANENTES DE 5 O MAS AÑOS-SIN VARIEDAD	S	0,07
-572749	23-094-041-00026-00017	62000	PASTOS PERMANENTES DE 5 O MAS AÑOS-SIN VARIEDAD	S	0,18
-572747	23-094-041-00026-00017	62000	PASTOS PERMANENTES DE 5 O MAS AÑOS-SIN VARIEDAD	S	0,12
-572746	23-094-041-00026-00017	62000	PASTOS PERMANENTES DE 5 O MAS AÑOS-SIN VARIEDAD	S	0,08
-572743	23-094-041-00026-00010	62000	PASTOS PERMANENTES DE 5 O MAS AÑOS-SIN VARIEDAD	S	0,77
-572742	23-094-041-00026-00009	62000	PASTOS PERMANENTES DE 5 O MAS AÑOS-SIN VARIEDAD	S	0,67
-572741	23-094-041-00026-00001	62000	PASTOS PERMANENTES DE 5 O MAS AÑOS-SIN VARIEDAD	S	0,04
1700000006295711	23-094-041-00002-00002	62000	PASTOS PERMANENTES DE 5 O MAS AÑOS-SIN VARIEDAD	S	0,46
1700000006295712	23-094-041-00002-00010	62000	PASTOS PERMANENTES DE 5 O MAS AÑOS-SIN VARIEDAD	S	0,43
1700000006295713	23-094-041-00007-00001	62000	PASTOS PERMANENTES DE 5 O MAS AÑOS-SIN VARIEDAD	S	19,86
1700000006295718	23-094-041-00007-00017	62000	PASTOS PERMANENTES DE 5 O MAS AÑOS-SIN VARIEDAD	S	0,06
1700000006295721	23-094-041-00007-00003	62000	PASTOS PERMANENTES DE 5 O MAS AÑOS-SIN VARIEDAD	S	14,68
1700000006295722	23-094-041-00007-00014	62000	PASTOS PERMANENTES DE 5 O MAS AÑOS-SIN VARIEDAD	S	42,55
1700000006295723	23-094-041-00008-00001	62000	PASTOS PERMANENTES DE 5 O MAS AÑOS-SIN VARIEDAD	S	3,34
1700000006295724	23-094-041-00008-00005	62000	PASTOS PERMANENTES DE 5 O MAS AÑOS-SIN VARIEDAD	S	0,66
1700000006295725	23-094-041-00008-00006	62000	PASTOS PERMANENTES DE 5 O MAS AÑOS-SIN VARIEDAD	S	0,28
1700000006295726	23-094-041-00008-00007	62000	PASTOS PERMANENTES DE 5 O MAS AÑOS-SIN VARIEDAD	S	0,14
1700000006295727	23-094-041-00007-00015	62000	PASTOS PERMANENTES DE 5 O MAS AÑOS-SIN VARIEDAD	S	0,30

(1) Con incidencias que retienen pago o deniegan el expediente.

(2) Se calcula sobre superficie declarada admisible.

(3) Aplicación del artículo 16 bis del RD 147/2023.

(4) Expediente con algunos recintos de pastos permanentes ubicados en espacios protegidos donde la carga ganadera mínima será 0,1 UGM/ha.

Puede verificar la integridad de una copia de este documento mediante la lectura del código QR adjunto o mediante el acceso a la dirección <https://ws050.juntadeandalucia.es/verificarFirma> indicando el código de VERIFICACIÓN

FIRMADO POR	RAQUEL MARIA ESPIN CRESPO	29/01/2025	
VERIFICACIÓN	Pk2jmMURSWMFXCU9VKGJQRQ2Q7H5BP3	PÁG. 2134/2713	

**APELLIDOS Y NOMBRE / RAZÓN SOCIAL**

MARTINEZ CARMONA TOMAS

NIF

****3549*

EXPEDIENTE

1222008

RESOLUCIÓN

CONCESIÓN DE LA AYUDA

DATOS DE MANTENIMIENTO UNIDADES**GRUPO DE PAGO**

ZONAS DE MONTAÑA

**Sup. Dec.
Admisible**

13,83

**Sup.
Resuelta**

13,83

Sobredecl.

0,00

% Sobredecl.

0,00

RESUMEN DE PAGOS

	IMPORTE (Euros)			
	<u>RESUELTO</u>	<u>FEADER</u>	<u>MAPA</u>	<u>CAPADR</u>
Pago realizado	1.286,19	1.093,26	126,18	66,75

APLICACIÓN DE REDUCCIONES Y PENALIZACIONES (%)

<u>Criterios de subvencionabilidad (1)</u>	<u>Presentación tardia</u>	<u>Omisión declaración</u>	<u>Condicionidad</u>
0,00	0,00	0,00	0,00

IMPORTE (Euros)

<u>Calculado(2)</u>	<u>Reducción</u>	<u>Penalización</u>	<u>Reducción Penalización (3)</u>	<u>Penalización adicional</u>	<u>Resuelto</u>	<u>FEADER</u>	<u>MAPA</u>	<u>CAPADR</u>
1.286,19 €	0,00 €	0,00 €	0,00 €	0,00 €	1.286,19 €	1.093,26 €	126,18 €	66,75 €
Importe Unitario:	93,00 €	Nuevo Importe Unitario:	93,00 €					

(1) Con incidencias que retienen pago o deniegan el expediente.

(2) Se calcula sobre superficie declarada admisible.

(3) Aplicación del artículo 16 bis del RD 147/2023.

(4) Expediente con algunos recintos de pastos permanentes ubicados en espacios protegidos donde la carga ganadera mínima será 0,1 UGM/ha.

Puede verificar la integridad de una copia de este documento mediante la lectura del código QR adjunto o mediante el acceso a la dirección <https://ws050.juntadeandalucia.es/verificarFirma> indicando el código de VERIFICACIÓN

FIRMADO POR

RAQUEL MARIA ESPIN CRESPO

29/01/2025

VERIFICACIÓN

Pk2jmMURSWMFXCU9VKGJRQ2Q7H5BP3

PÁG. 2135/2713



**RECINTOS PROPUESTOS**

REF.	REFERENCIA SIGPAC	CULTIVO	S/R	USO SIGPAC	Sup. Dec. admisible	Sup. Campo	Sup. Determ.	Sup. Resulta
-901254	23-072-008-00171-0003	OLIVAR	S		0,03		0,03	0,03
-820379	23-097-030-00082-0001	OLIVAR	S		0,08		0,08	0,08
-185238	23-097-030-00365-0002	OLIVAR	S		0,11		0,11	0,11
-184892	23-072-008-00458-0001	OLIVAR	S		0,11		0,11	0,11
-171774	23-097-030-00086-0001	OLIVAR	S		0,71		0,71	0,71
-171515	23-084-017-00244-0001	OLIVAR	S		0,24		0,24	0,24
-171492	23-084-017-00285-0016	OLIVAR	S		0,02		0,02	0,02
-171480	23-084-017-00253-0001	OLIVAR	S		0,90		0,90	0,90
-171456	23-084-017-00255-0001	OLIVAR	S		1,99		1,99	1,99
-171113	23-097-030-00078-0001	OLIVAR	S		0,19		0,19	0,19
-171101	23-097-030-00076-0001	OLIVAR	S		0,75		0,75	0,75
-171016	23-084-017-00210-0001	OLIVAR	S		0,56		0,56	0,56
-170960	23-097-013-00111-0006	OLIVAR	S		0,45		0,45	0,45
-170956	23-097-013-00111-0004	OLIVAR	S		0,24		0,24	0,24
-170940	23-097-013-00111-0003	OLIVAR	S		0,64		0,64	0,64
-170882	23-072-009-03005-0001	OLIVAR	S		0,08		0,08	0,08
-170876	23-072-009-00384-0001	OLIVAR	S		0,16		0,16	0,16
-138402	23-097-013-00112-0002	OLIVAR	S		0,91		0,91	0,91
170000006819468	23-072-008-00108-0002	OLIVAR	S		0,16		0,16	0,16
170000006819472	23-084-017-00207-0038	OLIVAR	S		0,03		0,03	0,03
170000006819474	23-084-017-00237-0001	OLIVAR	S		0,74		0,74	0,74
170000006819476	23-072-009-00100-0002	OLIVAR	S		0,39		0,39	0,39
170000006819477	23-072-009-00133-0001	OLIVAR	S		0,01		0,01	0,01
170000006819478	23-072-009-00100-0001	OLIVAR	S		0,51		0,51	0,51
170000006819482	23-072-008-00211-0001	OLIVAR	S		0,60		0,60	0,60
170000006819483	23-072-008-00171-0001	OLIVAR	S		1,01		1,01	1,01
170000006819484	23-072-008-00173-0001	OLIVAR	S		0,42		0,42	0,42
170000006819485	23-072-008-00157-0001	OLIVAR	S		0,17		0,17	0,17
170000006819493	23-097-013-00108-0001	OLIVAR	S		0,05		0,05	0,05
170000006819494	23-097-013-00110-0002	OLIVAR	S		0,06		0,06	0,06
170000006819497	23-084-017-00251-0001	OLIVAR	S		0,09		0,09	0,09
170000006819500	23-084-017-00250-0001	OLIVAR	S		0,19		0,19	0,19
170000006819503	23-097-030-00081-0004	OLIVAR	S		0,04		0,04	0,04
170000006819504	23-097-030-00364-0002	OLIVAR	S		0,51		0,51	0,51
170000006819508	23-097-013-00146-0004	OLIVAR	S		0,01		0,01	0,01
170000006819509	23-097-013-00146-0005	OLIVAR	S		0,01		0,01	0,01
170000006819514	23-097-013-00146-0002	OLIVAR	S		0,15		0,15	0,15
170000006819515	23-072-008-00155-0001	OLIVAR	S		0,05		0,05	0,05
170000006819516	23-072-008-00158-0001	OLIVAR	S		0,02		0,02	0,02
170000006819523	23-097-030-00083-0001	OLIVAR	S		0,16		0,16	0,16
170000006819524	23-097-030-00084-0002	OLIVAR	S		0,28		0,28	0,28

INCIDENCIAS**INCIDENCIA DESCRIPCIÓN**

86120	Para explotaciones de pastos permanentes ubicadas en espacios protegidos la carga ganadera mínima será 0,1 UGM/ha. Recinto:23-097-013-00112-00004 Cultivo:62000 PASTOS PERMANENTES DE 5 O MAS AÑOS-SIN VARIEDAD Secano Carga Ganadera:0
86121	Recinto superficie forrajera que no realiza la actividad de producción de pastoreo. Recinto:23-097-013-00112-00004 Cultivo:62000 PASTOS PERMANENTES DE 5 O MAS AÑOS-SIN VARIEDAD Secano Actividad Agraria del recinto:5
86122	Recinto superficie forrajera que realiza la actividad de producción de pastoreo y no declara el o los códigos del Registro de Explotaciones Ganaderas de Andalucía, REGA. Recinto:23-097-013-00112-00004 Cultivo:62000 PASTOS PERMANENTES DE 5 O MAS AÑOS-SIN VARIEDAD Secano

(1) Con incidencias que retienen pago o deniegan el expediente.

(2) Se calcula sobre superficie declarada admisible.

(3) Aplicación del artículo 16 bis del RD 147/2023.

(4) Expediente con algunos recintos de pastos permanentes ubicados en espacios protegidos donde la carga ganadera mínima será 0,1 UGM/ha.

Puede verificar la integridad de una copia de este documento mediante la lectura del código QR adjunto o mediante el acceso a la dirección <https://ws050.juntadeandalucia.es/verificarFirma> indicando el código de VERIFICACIÓN

FIRMADO POR

RAQUEL MARIA ESPIN CRESPO

29/01/2025

VERIFICACIÓN

Pk2jmMURSWMFXCU9VKGJRQ2Q7H5BP3

PÁG. 2136/2713





INCIDENCIAS

INCIDENCIA DESCRIPCIÓN

86124 Recinto de forrajera para Cálculo de Carga Ganadera que No pertenece a Explotación.
Recinto:23-097-013-00112-00004 Cultivo:62000 PASTOS PERMANENTES DE 5 O MAS AÑOS-SIN VARIEDAD Secano

Datos considerados para el Cálculo de la Carga Ganadera del expediente

Superficie determinada para Cálculo Carga Ganadera: 0,00 ha

Carga Ganadera del Expediente: 0,00 ugm/ha

Incidencias de carga ganadera

INCIDENCIA DESCRIPCIÓN

86122 Recinto superficie forrajera que realiza la actividad de producción de pastoreo y no declara el o los códigos del Registro de Explotaciones Ganaderas de Andalucía, REGA.
Recinto:23-097-013-00112-00004 Cultivo:62000 PASTOS PERMANENTES DE 5 O MAS AÑOS-SIN VARIEDAD Secano

86124 Recinto de forrajera para Cálculo de Carga Ganadera que No pertenece a Explotación.
Recinto:23-097-013-00112-00004 Cultivo:62000 PASTOS PERMANENTES DE 5 O MAS AÑOS-SIN VARIEDAD Secano

86128 Recinto de Forrajeras que no ha contabilizado para Carga Ganadera por no tener una explotación válida para el cálculo de la Carga Ganadera
Recinto:23-097-013-00112-00004 Cultivo:62 PASTOS PERMANENTES DE 5 O MAS AÑOS-

86132 Recinto superficie forrajera que no realiza la actividad de producción de pastoreo.
Recinto:23-097-013-00112-00004 Cultivo:62000 PASTOS PERMANENTES DE 5 O MAS AÑOS-SIN VARIEDAD Secano

(1) Con incidencias que retienen pago o deniegan el expediente.

(2) Se calcula sobre superficie declarada admisible.

(3) Aplicación del artículo 16 bis del RD 147/2023.

(4) Expediente con algunos recintos de pastos permanentes ubicados en espacios protegidos donde la carga ganadera mínima será 0,1 UGM/ha.

Puede verificar la integridad de una copia de este documento mediante la lectura del código QR adjunto o mediante el acceso a la dirección <https://ws050.juntadeandalucia.es/verificarFirma> indicando el código de VERIFICACIÓN

FIRMADO POR

RAQUEL MARIA ESPIN CRESPO

29/01/2025

VERIFICACIÓN

Pk2jmMURSWMFxcu9VKGJRQ2Q7H5BP3

PÁG. 2137/2713



**APELLIDOS Y NOMBRE / RAZÓN SOCIAL**

MARTINEZ GOMEZ JOSE ANTONIO

NIF

****6183*

EXPEDIENTE

1112252

RESOLUCIÓN

CONCESIÓN DE LA AYUDA

DATOS DE MANTENIMIENTO UNIDADES**GRUPO DE PAGO**

ZONAS DE MONTAÑA

**Sup. Dec.
Admisible**

5,07

**Sup.
Resuelta**

5,07

Sobredecl.

0,00

% Sobredecl.

0,00

RESUMEN DE PAGOS

	IMPORTE (Euros)			
	RESUELTO	FEADER	MAPA	CAPADR
Pago realizado	471,51	400,78	46,26	24,47

APLICACIÓN DE REDUCCIONES Y PENALIZACIONES (%)

Criterios de subvencionabilidad (1)	Presentación tardía	Omisión declaración	Condicionalidad
0,00	0,00	0,00	0,00

IMPORTE (Euros)

Calculado(2)	Reducción	Penalización	Reducción Penalización (3)	Penalización adicional	Resuelto	FEADER	MAPA	CAPADR
471,51 €	0,00 €	0,00 €	0,00 €	0,00 €	471,51 €	400,78 €	46,26 €	24,47 €
Importe Unitario:	93,00 €	Nuevo Importe Unitario:	93,00 €					

RECINTOS PROPUESTOS

REF.	REFERENCIA SIGPAC	CULTIVO	S/R	USO SIGPAC	Sup. Dec. admisible	Sup. Campo	Sup. Determ.	Sup. Resuelta
6896707	23-078-012-00449-0001	BARBECHO TRADICIONAL	R		0,49		0,49	0,49
6896708	23-078-012-00437-0001	BARBECHO TRADICIONAL	R		0,45		0,45	0,45
1700000006074572	23-078-012-00499-0002	BARBECHO TRADICIONAL	S		0,24		0,24	0,24
1700000006074577	23-078-012-00068-0004	NOGALES	S		0,90		0,90	0,90
1700000006074578	23-078-012-00320-0004	BARBECHO TRADICIONAL	R		0,45		0,45	0,45
1700000006074581	23-078-012-00079-0001	ALMENDROS	S		0,14		0,14	0,14
1700000006074582	23-078-012-00080-0001	ALMENDROS	S		0,25		0,25	0,25
1700000006074583	23-078-011-00066-0001	ALMENDROS	S		0,20		0,20	0,20
1700000006074584	23-078-012-00629-0001	ALMENDROS	S		0,45		0,45	0,45
1700000006074585	23-078-012-00638-0001	ALMENDROS	S		0,69		0,69	0,69
1700000006074586	23-078-012-00631-0001	ALMENDROS	S		0,81		0,81	0,81

(1) Con incidencias que retienen pago o deniegan el expediente.

(2) Se calcula sobre superficie declarada admisible.

(3) Aplicación del artículo 16 bis del RD 147/2023.

(4) Expediente con algunos recintos de pastos permanentes ubicados en espacios protegidos donde la carga ganadera mínima será 0,1 UGM/ha.

Puede verificar la integridad de una copia de este documento mediante la lectura del código QR adjunto o mediante el acceso a la dirección <https://ws050.juntadeandalucia.es/verificarFirma> indicando el código de VERIFICACIÓN

FIRMADO POR

RAQUEL MARIA ESPIN CRESPO

29/01/2025

VERIFICACIÓN

Pk2jmMURSWMFXCU9VKGJQRQ2Q7H5BP3

PÁG. 2138/2713





INCIDENCIAS

INCIDENCIA DESCRIPCIÓN

- 231 Recinto ficticio comunal declarado cuya superficie de cruce total supera la superficie total definida por la Autoridad gestora para ese recinto.
Recinto:23-078-900-99000-99001 Cultivo:62000 PASTOS PERMANENTES DE 5 O MAS AÑOS-SIN VARIEDAD Secano
- 232 Superficie de cruce en recinto ficticio comunal, mayor que superficie asignada neta resultante del reparto del ficticio comunal.
Recinto:23-078-900-99000-99001 Cultivo:62000 PASTOS PERMANENTES DE 5 O MAS AÑOS-SIN VARIEDAD Secano Diferencia penalizable (Hectáreas):11,86
- 3795 Recinto declarado con una situación de riesgo de abandono.
Recinto:23-078-012-00320-00004 Cultivo: -
Recinto:23-078-012-00499-00002 Cultivo: -
- 3972 Recinto ficticio del que forma parte un recinto real cuyo identificativo presenta errores en las Declaraciones de pastos.
Recinto:23-078-900-99000-99001 Cultivo: -
- 86120 Para explotaciones de pastos permanentes ubicadas en espacios protegidos la carga ganadera mínima será 0,1 UGM/ha.
Recinto:23-078-012-00068-00005 Cultivo:62000 PASTOS PERMANENTES DE 5 O MAS AÑOS-SIN VARIEDAD Secano Carga Ganadera:0
Recinto:23-078-012-00320-00002 Cultivo:62000 PASTOS PERMANENTES DE 5 O MAS AÑOS-SIN VARIEDAD Secano Carga Ganadera:0
Recinto:23-078-900-99000-99001 Cultivo:62000 PASTOS PERMANENTES DE 5 O MAS AÑOS-SIN VARIEDAD Secano Carga Ganadera:0
- 86121 Recinto superficie forrajera que no realiza la actividad de producción de pastoreo.
Recinto:23-078-012-00068-00005 Cultivo:62000 PASTOS PERMANENTES DE 5 O MAS AÑOS-SIN VARIEDAD Secano Actividad Agraria del recinto:
Recinto:23-078-012-00320-00002 Cultivo:62000 PASTOS PERMANENTES DE 5 O MAS AÑOS-SIN VARIEDAD Secano Actividad Agraria del recinto:
- 86126 Recinto de forrajera para Cálculo de Carga Ganadera que No pertenece a Explotación con UGM válida.
Recinto:23-078-900-99000-99001 Cultivo:62000 PASTOS PERMANENTES DE 5 O MAS AÑOS-SIN VARIEDAD Secano Explotacion:ES239040001001

Datos considerados para el Cálculo de la Carga Ganadera del expediente

Superficie determinada para Cálculo Carga Ganadera: 0,00 ha
Carga Ganadera del Expediente: 0,00 ugm/ha

Incidencias de carga ganadera

INCIDENCIA DESCRIPCIÓN

- 232 Superficie de cruce en recinto ficticio comunal, mayor que superficie asignada neta resultante del reparto del ficticio comunal.
Recinto:23-078-900-99000-99001 Cultivo:62000 PASTOS PERMANENTES DE 5 O MAS AÑOS-SIN VARIEDAD Secano Diferencia penalizable (Hectáreas):11,86
- 3795 Recinto declarado con una situación de riesgo de abandono.
Recinto:23-078-012-00499-00002 Cultivo: -
Recinto:23-078-012-00320-00004 Cultivo: -
- 86126 Recinto de forrajera para Cálculo de Carga Ganadera que No pertenece a Explotación con UGM válida.
Recinto:23-078-900-99000-99001 Cultivo:62000 PASTOS PERMANENTES DE 5 O MAS AÑOS-SIN VARIEDAD Secano Explotacion:ES239040001001
- 86128 Recinto de Forrajeras que no ha contabilizado para Carga Ganadera por no tener una explotación válida para el cálculo de la Carga Ganadera
Recinto:23-078-012-00320-00002 Cultivo:62 PASTOS PERMANENTES DE 5 O MAS AÑOS-
Recinto:23-078-012-00068-00005 Cultivo:62 PASTOS PERMANENTES DE 5 O MAS AÑOS-
Recinto:23-078-900-99000-99001 Cultivo:62 PASTOS PERMANENTES DE 5 O MAS AÑOS-
- 86132 Recinto superficie forrajera que no realiza la actividad de producción de pastoreo.
Recinto:23-078-012-00449-00001 Cultivo:20000 BARBECHO TRADICIONAL-SIN VARIEDAD Regadío
Recinto:23-078-012-00437-00001 Cultivo:20000 BARBECHO TRADICIONAL-SIN VARIEDAD Regadío
Recinto:23-078-012-00499-00002 Cultivo:20000 BARBECHO TRADICIONAL-SIN VARIEDAD Secano
Recinto:23-078-012-00320-00002 Cultivo:62000 PASTOS PERMANENTES DE 5 O MAS AÑOS-SIN VARIEDAD Secano
Recinto:23-078-012-00068-00005 Cultivo:62000 PASTOS PERMANENTES DE 5 O MAS AÑOS-SIN VARIEDAD Secano
Recinto:23-078-012-00320-00004 Cultivo:20000 BARBECHO TRADICIONAL-SIN VARIEDAD Regadío

(1) Con incidencias que retienen pago o deniegan el expediente.
 (2) Se calcula sobre superficie declarada admisible.
 (3) Aplicación del artículo 16 bis del RD 147/2023.
 (4) Expediente con algunos recintos de pastos permanentes ubicados en espacios protegidos donde la carga ganadera mínima será 0,1 UGM/ha.

Puede verificar la integridad de una copia de este documento mediante la lectura del código QR adjunto o mediante el acceso a la dirección https://ws050.juntadeandalucia.es/verificarFirma indicando el código de VERIFICACIÓN			
FIRMADO POR	RAQUEL MARIA ESPIN CRESPO	29/01/2025	
VERIFICACIÓN	Pk2jmMURSWMFCXU9VKGJRQ2Q7H5BP3	PÁG. 2139/2713	



APELLIDOS Y NOMBRE / RAZÓN SOCIAL MARTÍNEZ PEINAZO MARÍA DE LOS ÁNGELES
NIF ****7742*
EXPEDIENTE 1249564
RESOLUCIÓN CONCESIÓN DE LA AYUDA

DATOS DE MANTENIMIENTO UNIDADES

GRUPO DE PAGO ZONAS DE MONTAÑA
Sup. Dec. Admisible 314,83
Sup. Resuelta 314,83
Sobredecl. 0,00
% Sobredecl. 0,00

RESUMEN DE PAGOS

IMPORTE (Euros)
RESUELTO 2.046,00
FEADER 1.739,10
MAPA 200,71
CAPADR 106,19
Pago realizado

APLICACIÓN DE REDUCCIONES Y PENALIZACIONES (%)

Criterios de subvencionabilidad (1) 0,00
Presentación tardía 0,00
Omisión declaración 0,00
Condicionalidad 0,00

IMPORTE (Euros)

Calculado(2) 2.046,00 €
Reducción 0,00 €
Penalización 0,00 €
Reducción Penalización (3) 0,00 €
Penalización adicional 0,00 €
Resuelto 2.046,00 €
FEADER 1.739,10 €
MAPA 200,71 €
CAPADR 106,19 €
Importe Unitario: 93,00 €
Nuevo Importe Unitario: 6,50 €

RECINTOS PROPUESTOS

REF.	REFERENCIA SIGPAC	CULTIVO	S/R	USO SIGPAC	Sup. Dec. admisible	Sup. Campo	Sup. Determ.	Sup. Resuelta
-746682	23-005-029-00007-0002	PASTOS PERMANENTES DE 5 O MAS AÑOS	S		3,71	3,71	3,71	3,71
-746674	23-005-029-00007-0004	PASTOS PERMANENTES DE 5 O MAS AÑOS	S		22,53	22,53	22,53	22,53
-746673	23-005-029-00007-0003	PASTOS PERMANENTES DE 5 O MAS AÑOS	S		46,82	46,82	46,82	46,82
-746672	23-005-031-00027-0002	PASTOS PERMANENTES DE 5 O MAS AÑOS	S		0,50	0,50	0,50	0,50
-746671	23-005-031-00027-0005	PASTOS PERMANENTES DE 5 O MAS AÑOS	S		0,89	0,89	0,89	0,89
-746670	23-005-031-00027-0004	PASTOS PERMANENTES DE 5 O MAS AÑOS	S		0,53	0,53	0,53	0,53
-746669	23-005-031-00027-0003	PASTOS PERMANENTES DE 5 O MAS AÑOS	S		0,44	0,44	0,44	0,44
-746665	23-005-031-00027-0006	PASTOS PERMANENTES DE 5 O MAS AÑOS	S		118,49	118,49	118,49	118,49
-746664	23-005-029-00008-0003	PASTOS PERMANENTES DE 5 O MAS AÑOS	S		32,76	32,76	32,76	32,76
4610846	23-005-029-00008-0009	PASTOS PERMANENTES DE 5 O MAS AÑOS	S		88,02	88,02	88,02	88,02
4783665	23-005-031-00027-0009	PASTOS PERMANENTES DE 5 O MAS AÑOS	S		0,01	0,01	0,01	0,01
4783666	23-005-031-00027-0012	PASTOS DE MENOS DE 5 AÑOS	S		0,13	0,13	0,13	0,13

(1) Con incidencias que retienen pago o deniegan el expediente.

(2) Se calcula sobre superficie declarada admisible.

(3) Aplicación del artículo 16 bis del RD 147/2023.

(4) Expediente con algunos recintos de pastos permanentes ubicados en espacios protegidos donde la carga ganadera mínima será 0,1 UGM/ha.

Puede verificar la integridad de una copia de este documento mediante la lectura del código QR adjunto o mediante el acceso a la dirección <https://ws050.juntadeandalucia.es/verificarFirma> indicando el código de VERIFICACIÓN

FIRMADO POR

RAQUEL MARIA ESPIN CRESPO

29/01/2025

VERIFICACIÓN

Pk2jmMURSWMFXCU9VKGJRQ2Q7H5BP3

PÁG. 2140/2713



**Datos considerados para el Cálculo de la Carga Ganadera del expediente**

Superficie determinada para Cálculo Carga Ganadera: 314,83 ha

Carga Ganadera del Expediente: 0,18 ugm/ha (4)

Explotación	Especie	Ugm Calculada para CG
ES230050000683	CAPRINA	0,64
ES230050000683	OVINA	49,39
ES230050000683	PORCINO	7,22

Recintos Determinados para el Cálculo de Garga Ganadera

REF.	REFERENCIA SIGPAC	CULTIVO	DESCRIPCIÓN CULTIVO	S/R	SUP. RESUELTA (ha)
-746682	23-005-029-00007-00002	62000	PASTOS PERMANENTES DE 5 O MAS AÑOS-SIN VARIEDAD	S	3,71
-746674	23-005-029-00007-00004	62000	PASTOS PERMANENTES DE 5 O MAS AÑOS-SIN VARIEDAD	S	22,53
-746673	23-005-029-00007-00003	62000	PASTOS PERMANENTES DE 5 O MAS AÑOS-SIN VARIEDAD	S	46,82
-746672	23-005-031-00027-00002	62000	PASTOS PERMANENTES DE 5 O MAS AÑOS-SIN VARIEDAD	S	0,50
-746671	23-005-031-00027-00005	62000	PASTOS PERMANENTES DE 5 O MAS AÑOS-SIN VARIEDAD	S	0,89
-746670	23-005-031-00027-00004	62000	PASTOS PERMANENTES DE 5 O MAS AÑOS-SIN VARIEDAD	S	0,53
-746669	23-005-031-00027-00003	62000	PASTOS PERMANENTES DE 5 O MAS AÑOS-SIN VARIEDAD	S	0,44
-746665	23-005-031-00027-00006	62000	PASTOS PERMANENTES DE 5 O MAS AÑOS-SIN VARIEDAD	S	118,49
-746664	23-005-029-00008-00003	62000	PASTOS PERMANENTES DE 5 O MAS AÑOS-SIN VARIEDAD	S	32,76
4610846	23-005-029-00008-00009	62000	PASTOS PERMANENTES DE 5 O MAS AÑOS-SIN VARIEDAD	S	88,02
4783665	23-005-031-00027-00009	62000	PASTOS PERMANENTES DE 5 O MAS AÑOS-SIN VARIEDAD	S	0,01
4783666	23-005-031-00027-00012	63000	PASTOS DE MENOS DE 5 AÑOS-SIN VARIEDAD	S	0,13

(1) Con incidencias que retienen pago o deniegan el expediente.

(2) Se calcula sobre superficie declarada admisible.

(3) Aplicación del artículo 16 bis del RD 147/2023.

(4) Expediente con algunos recintos de pastos permanentes ubicados en espacios protegidos donde la carga ganadera mínima será 0,1 UGM/ha.

Puede verificar la integridad de una copia de este documento mediante la lectura del código QR adjunto o mediante el acceso a la dirección <https://ws050.juntadeandalucia.es/verificarFirma> indicando el código de VERIFICACIÓN

FIRMADO POR

RAQUEL MARIA ESPIN CRESPO

29/01/2025

VERIFICACIÓN

Pk2jmMURSWMFXCU9VKGJRQ2Q7H5BP3

PÁG. 2141/2713



**APELLIDOS Y NOMBRE / RAZÓN SOCIAL**

MARTINEZ RODRIGUEZ JOSE ANTONIO

NIF

***9914*

EXPEDIENTE

1281972

RESOLUCIÓN

CONCESIÓN DE LA AYUDA

DATOS DE MANTENIMIENTO UNIDADES

GRUPO DE PAGO	Sup. Dec. Admisible	Sup. Resuelta	Sobredecl.	% Sobredecl.
ZONAS DE MONTAÑA	1,43	1,43	0,00	0,00

RESUMEN DE PAGOS

	IMPORTE (Euros)			
	RESUELTO	FEADER	MAPA	CAPADR
Pago realizado	127,00	108,18	12,49	6,60
A pagar	5,99	5,09	0,59	0,31
TOTAL	132,99	113,27	13,08	6,91

APLICACIÓN DE REDUCCIONES Y PENALIZACIONES (%)

Criterios de subvencionabilidad (1)	Presentación tardía	Omisión declaración	Condicionabilidad
0,00	0,00	0,00	0,00

IMPORTE (Euros)

Calculado(2)	Reducción	Penalización	Reducción Penalización (3)	Penalización adicional	Resuelto	FEADER	MAPA	CAPADR
132,99 €	0,00 €	0,00 €	0,00 €	0,00 €	132,99 €	113,04 €	13,05 €	6,90 €
Importe Unitario:	93,00 €	Nuevo Importe Unitario:	93,00 €					

RECINTOS PROPUESTOS

REF.	REFERENCIA SIGPAC	CULTIVO	USO S/R	Sup. Dec. admisible	Sup. Campo	Sup. Determ.	Sup. Resuelta
1700000005427836	23-900-018-00080-0001	OLIVAR	R	1,43		1,43	1,43

(1) Con incidencias que retienen pago o deniegan el expediente.

(2) Se calcula sobre superficie declarada admisible.

(3) Aplicación del artículo 16 bis del RD 147/2023.

(4) Expediente con algunos recintos de pastos permanentes ubicados en espacios protegidos donde la carga ganadera mínima será 0,1 UGM/ha.

Puede verificar la integridad de una copia de este documento mediante la lectura del código QR adjunto o mediante el acceso a la dirección <https://ws050.juntadeandalucia.es/verificarFirma> indicando el código de VERIFICACIÓN

FIRMADO POR

RAQUEL MARIA ESPIN CRESPO

29/01/2025

VERIFICACIÓN

Pk2jmMURSWMFXC9VKGJRRQ2Q7H5BP3

PÁG. 2142/2713



**APELLIDOS Y NOMBRE / RAZÓN SOCIAL**
MARTINEZ SECADURAS OSCAR**NIF**
****0072***EXPEDIENTE**
1278285**RESOLUCIÓN**
CONCESIÓN DE LA AYUDA**DATOS DE MANTENIMIENTO UNIDADES**

GRUPO DE PAGO	Sup. Dec. Admisible	Sup. Resuelta	Sobredecl.	% Sobredecl.
ZONAS DE MONTAÑA	13,54	13,49	0,05	0,37

RESUMEN DE PAGOS

	IMPORTE (Euros)			
	RESUELTO	FEADER	MAPA	CAPADR
Pago realizado	1.205,00	1.024,32	118,22	62,54
A pagar	49,57	42,13	4,86	2,58
TOTAL	1.254,57	1.066,45	123,08	65,12

APLICACIÓN DE REDUCCIONES Y PENALIZACIONES (%)

Criterios de subvencionabilidad (1)	Presentación tardía	Omisión declaración	Condicionalidad
0,00	0,00	0,00	0,00

IMPORTE (Euros)

Calculado(2)	Reducción	Penalización	Reducción Penalización (3)	Penalización adicional	Resuelto	FEADER	MAPA	CAPADR
1.259,22 €	4,65 €	0,00 €	0,00 €	0,00 €	1.254,57 €	1.066,38 €	123,07 €	65,12 €
Importe Unitario:	93,00 €	Nuevo Importe Unitario:	93,00 €					

RECINTOS PROPUESTOS

REF.	REFERENCIA SIGPAC	CULTIVO	S/R	USO SIGPAC	Sup. Dec. admisible	Sup. Campo	Sup. Determ.	Sup. Resuelta
5480402	23-097-016-00230-0001	OLIVAR	S		0,25		0,25	0,25
7738225	23-097-016-00283-0004	OLIVAR	R		0,78		0,78	0,78
7738226	23-097-016-00283-0005	OLIVAR	R		2,20		2,20	2,15
170000005646196	23-097-015-00194-0004	OLIVAR	S		1,25		1,25	1,25
170000005646197	23-097-015-00582-0002	OLIVAR	S		0,12		0,12	0,12
170000005646198	23-097-015-00561-0001	OLIVAR	S		0,20		0,20	0,20
170000005646199	23-097-015-00561-0002	OLIVAR	S		0,10		0,10	0,10
170000005646200	23-097-015-00582-0001	OLIVAR	S		0,13		0,13	0,13
170000005646201	23-097-016-00214-0001	OLIVAR	S		1,24		1,24	1,24
170000005646204	23-097-016-00350-0001	OLIVAR	S		0,23		0,23	0,23
170000005646205	23-097-016-00283-0003	OLIVAR	R		3,05		3,05	3,05
170000005646208	23-097-016-00218-0001	OLIVAR	S		1,07		1,07	1,07
170000005646209	23-097-016-00296-0001	OLIVAR	S		0,91		0,91	0,91
170000005646211	23-097-016-00271-0001	OLIVAR	S		1,43		1,43	1,43
170000005646213	23-097-016-00282-0001	OLIVAR	S		0,58		0,58	0,58

INCIDENCIAS**INCIDENCIA DESCRIPCIÓN**

- 218 Superficie bruta de cruce en un recinto en el conjunto de las solicitudes supera superficie total que SIGPAC establece para él.
Recinto:23-097-016-00283-00005 Cultivo:101010 OLIVAR-PICUAL Regadío Suma de superficies declaradas para este recinto por todos los solicitantes (Áreas):321 Superficie SIGPAC medida para este recinto (Áreas):316 Exceso de superficie declarada (Hectáreas):0,05 Suma de superficies declaradas para este recinto por el solicitante (Áreas):220

(1) Con incidencias que retienen pago o deniegan el expediente.

(2) Se calcula sobre superficie declarada admisible.

(3) Aplicación del artículo 16 bis del RD 147/2023.

(4) Expediente con algunos recintos de pastos permanentes ubicados en espacios protegidos donde la carga ganadera mínima será 0,1 UGM/ha.

Puede verificar la integridad de una copia de este documento mediante la lectura del código QR adjunto o mediante el acceso a la dirección <https://ws050.juntadeandalucia.es/verificarFirma> indicando el código de VERIFICACIÓN

FIRMADO POR	RAQUEL MARIA ESPIN CRESPO	29/01/2025
VERIFICACIÓN	Pk2jmMURSWMFXCU9VKGJQR2Q7H5BP3	PÁG. 2143/2713



**APELLIDOS Y NOMBRE / RAZÓN SOCIAL**

MARTIR MUÑOZ CIPRIANO

NIF

****2566*

EXPEDIENTE

1162766

RESOLUCIÓN

CONCESIÓN DE LA AYUDA

DATOS DE MANTENIMIENTO UNIDADES

GRUPO DE PAGO	Sup. Dec. Admisible	Sup. Resuelta	Sobredecl.	% Sobredecl.
ZONAS DE MONTAÑA	87,83	87,83	0,00	0,00

RESUMEN DE PAGOS

	IMPORTE (Euros)			
	RESUELTO	FEADER	MAPA	CAPADR
Pago realizado	2.046,00	1.739,10	200,71	106,19

APLICACIÓN DE REDUCCIONES Y PENALIZACIONES (%)

Criterios de subvencionabilidad (1)	Presentación tardía	Omisión declaración	Condicionabilidad
0,00	0,00	0,00	0,00

IMPORTE (Euros)

Calculado(2)	Reducción	Penalización	Reducción Penalización (3)	Penalización adicional	Resuelto	FEADER	MAPA	CAPADR
2.046,00 €	0,00 €	0,00 €	0,00 €	0,00 €	2.046,00 €	1.739,10 €	200,71 €	106,19 €
Importe Unitario:	93,00 €	Nuevo Importe Unitario:	23,30 €					

(1) Con incidencias que retienen pago o deniegan el expediente.

(2) Se calcula sobre superficie declarada admisible.

(3) Aplicación del artículo 16 bis del RD 147/2023.

(4) Expediente con algunos recintos de pastos permanentes ubicados en espacios protegidos donde la carga ganadera mínima será 0,1 UGM/ha.

Puede verificar la integridad de una copia de este documento mediante la lectura del código QR adjunto o mediante el acceso a la dirección <https://ws050.juntadeandalucia.es/verificarFirma> indicando el código de VERIFICACIÓN

FIRMADO POR

RAQUEL MARIA ESPIN CRESPO

29/01/2025

VERIFICACIÓN

Pk2jmMURSWMFXC9VKGJRRQ2Q7H5BP3

PÁG. 2144/2713



**RECINTOS PROPUESTOS**

REF.	REFERENCIA SIGPAC	CULTIVO	S/R	USO SIGPAC	Sup. Dec. admisible	Sup. Campo	Sup. Determ.	Sup. Resulta
-1338294	23-073-024-00282-0003	BARBECHO TRADICIONAL	S		0,01		0,01	0,01
-966674	23-073-026-00036-0007	BARBECHO TRADICIONAL	S		4,97		4,97	4,97
-966580	23-073-024-00151-0018	AVENA	S		5,26		5,26	5,26
-966579	23-073-024-00151-0013	BARBECHO TRADICIONAL	S		2,24		2,24	2,24
-966577	23-073-024-00151-0007	GUISANTES	S		6,63		6,63	6,63
-966576	23-073-024-00151-0021	BARBECHO TRADICIONAL	S		0,28		0,28	0,28
-966478	23-073-024-00151-0017	AVENA	S		1,50		1,50	1,50
-966474	23-073-024-00151-0011	BARBECHO TRADICIONAL	S		2,36		2,36	2,36
-534178	23-073-001-00810-0004	OLIVAR	R		5,13		5,13	5,13
-8204	23-073-001-00464-0001	OLIVAR	S		0,84		0,84	0,84
170000005260805	23-073-024-00315-0001	OLIVAR	R		1,00		1,00	1,00
170000005260806	23-073-024-00316-0001	OLIVAR	R		1,01		1,01	1,01
170000005260807	23-073-024-00071-0002	OLIVAR	R		0,34		0,34	0,34
170000005260808	23-073-024-00040-0001	OLIVAR	R		0,29		0,29	0,29
170000005260809	23-073-024-00043-0002	OLIVAR	R		0,53		0,53	0,53
170000005260810	23-073-024-00045-0001	OLIVAR	R		0,23		0,23	0,23
170000005260811	23-073-024-00046-0001	OLIVAR	R		0,26		0,26	0,26
170000005260812	23-073-025-00138-0002	OLIVAR	R		0,18		0,18	0,18
170000005260813	23-073-001-00484-0001	OLIVAR	R		2,17		2,17	2,17
170000005260814	23-073-001-00706-0001	OLIVAR	R		0,77		0,77	0,77
170000005260817	23-073-027-00584-0006	BARBECHO TRADICIONAL	S		10,31		10,31	10,31
170000005260818	23-073-025-00141-0002	MEZCLA AVENA-CEBADA	R		0,26		0,26	0,26
170000005260819	23-073-025-00143-0006	MEZCLA AVENA-CEBADA	R		0,15		0,15	0,15
170000005260822	23-073-024-00033-0001	OLIVAR	R		0,48		0,48	0,48
170000005260823	23-073-001-00707-0001	OLIVAR	R		1,48		1,48	1,48
170000005260824	23-073-001-00708-0001	OLIVAR	R		1,46		1,46	1,46
170000005260825	23-073-023-00274-0002	OLIVAR	R		4,37		4,37	4,37
170000005260826	23-073-023-00672-0002	OLIVAR	R		1,06		1,06	1,06
170000005260828	23-073-024-00152-0008	AVENA	S		3,13		3,13	3,13
170000005260829	23-073-025-00512-0001	CEBADA	S		6,48		6,48	6,48
170000005260830	23-073-025-00513-0001	CEBADA	S		8,06		8,06	8,06
170000005260833	23-073-024-00152-0007	AVENA	S		1,14		1,14	1,14
170000005260834	23-073-024-00152-0009	AVENA	S		0,58		0,58	0,58
170000005260835	23-073-025-00138-0001	AVENA	R		0,31		0,31	0,31
170000005260836	23-073-025-00140-0001	AVENA	R		0,06		0,06	0,06
170000005260837	23-073-025-00627-0002	AVENA	R		0,06		0,06	0,06
170000005260838	23-073-026-00036-0007	BARBECHO TRADICIONAL	S		6,92		6,92	6,92
170000005260839	23-073-026-00049-0001	BARBECHO TRADICIONAL	S		0,50		0,50	0,50
170000005260840	23-073-025-00554-0021	CEBADA	S		5,02		5,02	5,02

INCIDENCIAS**INCIDENCIA DESCRIPCIÓN**

238	Recinto cuyo CAP declarado es mayor al CAP prevalente y no presenta alegación al SIGPAC. Recinto:23-073-024-00151-00019 Cultivo:62000 PASTOS PERMANENTES DE 5 O MAS AÑOS-SIN VARIEDAD Secano CAP prevalente:85 CAP declarado:100 Exceso de superficie (Hectáreas):0,05
3795	Recinto declarado con una situación de riesgo de abandono. Recinto:23-073-024-00001-00001 Cultivo: - Recinto:23-073-024-00151-00022 Cultivo: -
86119	Carga ganadera NO cumple con el valor mínimo de 0,2 UGM/ha. Recinto:23-073-024-00001-00001 Cultivo:20000 BARBECHO TRADICIONAL-SIN VARIEDAD Secano Carga Ganadera:0 Recinto:23-073-024-00001-00003 Cultivo:62000 PASTOS PERMANENTES DE 5 O MAS AÑOS-SIN VARIEDAD Secano Carga Ganadera:0 Recinto:23-073-024-00151-00009 Cultivo:62000 PASTOS PERMANENTES DE 5 O MAS AÑOS-SIN VARIEDAD Secano Carga

(1) Con incidencias que retienen pago o deniegan el expediente.

(2) Se calcula sobre superficie declarada admisible.

(3) Aplicación del artículo 16 bis del RD 147/2023.

(4) Expediente con algunos recintos de pastos permanentes ubicados en espacios protegidos donde la carga ganadera mínima será 0,1 UGM/ha.

Puede verificar la integridad de una copia de este documento mediante la lectura del código QR adjunto o mediante el acceso a la dirección <https://ws050.juntadeandalucia.es/verificarFirma> indicando el código de VERIFICACIÓN

FIRMADO POR

RAQUEL MARIA ESPIN CRESPO

29/01/2025

VERIFICACIÓN

Pk2jmMURSWMFXCU9VKGJRQ2Q7H5BP3

PÁG. 2145/2713





INCIDENCIAS

INCIDENCIA DESCRIPCIÓN

	Ganadera:0
	Recinto:23-073-024-00151-0001 Cultivo:62000 PASTOS PERMANENTES DE 5 O MAS AÑOS-SIN VARIEDAD Secano Carga Ganadera:0
	Recinto:23-073-024-00151-00019 Cultivo:62000 PASTOS PERMANENTES DE 5 O MAS AÑOS-SIN VARIEDAD Secano Carga Ganadera:0
	Recinto:23-073-024-00151-00022 Cultivo:20000 BARBECHO TRADICIONAL-SIN VARIEDAD Secano Carga Ganadera:0
	Recinto:23-073-024-00152-00004 Cultivo:62000 PASTOS PERMANENTES DE 5 O MAS AÑOS-SIN VARIEDAD Secano Carga Ganadera:0
	Recinto:23-073-024-00282-00002 Cultivo:62000 PASTOS PERMANENTES DE 5 O MAS AÑOS-SIN VARIEDAD Secano Carga Ganadera:0
86122	Recinto superficie forrajera que realiza la actividad de producción de pastoreo y no declara el o los códigos del Registro de Explotaciones Ganaderas de Andalucía, REGA.
	Recinto:23-073-024-00001-00001 Cultivo:20000 BARBECHO TRADICIONAL-SIN VARIEDAD Secano
	Recinto:23-073-024-00001-00003 Cultivo:62000 PASTOS PERMANENTES DE 5 O MAS AÑOS-SIN VARIEDAD Secano
	Recinto:23-073-024-00151-00009 Cultivo:62000 PASTOS PERMANENTES DE 5 O MAS AÑOS-SIN VARIEDAD Secano
	Recinto:23-073-024-00151-00010 Cultivo:62000 PASTOS PERMANENTES DE 5 O MAS AÑOS-SIN VARIEDAD Secano
	Recinto:23-073-024-00151-00019 Cultivo:62000 PASTOS PERMANENTES DE 5 O MAS AÑOS-SIN VARIEDAD Secano
	Recinto:23-073-024-00151-00022 Cultivo:20000 BARBECHO TRADICIONAL-SIN VARIEDAD Secano
	Recinto:23-073-024-00152-00004 Cultivo:62000 PASTOS PERMANENTES DE 5 O MAS AÑOS-SIN VARIEDAD Secano
	Recinto:23-073-024-00282-00002 Cultivo:62000 PASTOS PERMANENTES DE 5 O MAS AÑOS-SIN VARIEDAD Secano
86124	Recinto de forrajera para Cálculo de Carga Ganadera que No pertenece a Explotación.
	Recinto:23-073-024-00001-00001 Cultivo:20000 BARBECHO TRADICIONAL-SIN VARIEDAD Secano
	Recinto:23-073-024-00001-00003 Cultivo:62000 PASTOS PERMANENTES DE 5 O MAS AÑOS-SIN VARIEDAD Secano
	Recinto:23-073-024-00151-00009 Cultivo:62000 PASTOS PERMANENTES DE 5 O MAS AÑOS-SIN VARIEDAD Secano
	Recinto:23-073-024-00151-00010 Cultivo:62000 PASTOS PERMANENTES DE 5 O MAS AÑOS-SIN VARIEDAD Secano
	Recinto:23-073-024-00151-00019 Cultivo:62000 PASTOS PERMANENTES DE 5 O MAS AÑOS-SIN VARIEDAD Secano
	Recinto:23-073-024-00151-00022 Cultivo:20000 BARBECHO TRADICIONAL-SIN VARIEDAD Secano
	Recinto:23-073-024-00152-00004 Cultivo:62000 PASTOS PERMANENTES DE 5 O MAS AÑOS-SIN VARIEDAD Secano
	Recinto:23-073-024-00282-00002 Cultivo:62000 PASTOS PERMANENTES DE 5 O MAS AÑOS-SIN VARIEDAD Secano

Datos considerados para el Cálculo de la Carga Ganadera del expediente

Superficie determinada para Cálculo Carga Ganadera: 0,00 ha
Carga Ganadera del Expediente: 0,00 ugm/ha

Incidenias de carga ganadera

INCIDENCIA DESCRIPCIÓN

238	Recinto cuyo CAP declarado es mayor al CAP prevalente y no presenta alegación al SIGPAC. Recinto:23-073-024-00151-00019 Cultivo:62000 PASTOS PERMANENTES DE 5 O MAS AÑOS-SIN VARIEDAD Secano CAP prevalente:85 CAP declarado:100 Exceso de superficie (Hectáreas):0,05
3795	Recinto declarado con una situación de riesgo de abandono. Recinto:23-073-024-00001-00001 Cultivo: - Recinto:23-073-024-00151-00022 Cultivo: -
86122	Recinto superficie forrajera que realiza la actividad de producción de pastoreo y no declara el o los códigos del Registro de Explotaciones Ganaderas de Andalucía, REGA. Recinto:23-073-024-00282-00002 Cultivo:62000 PASTOS PERMANENTES DE 5 O MAS AÑOS-SIN VARIEDAD Secano Recinto:23-073-024-00152-00004 Cultivo:62000 PASTOS PERMANENTES DE 5 O MAS AÑOS-SIN VARIEDAD Secano Recinto:23-073-024-00151-00009 Cultivo:62000 PASTOS PERMANENTES DE 5 O MAS AÑOS-SIN VARIEDAD Secano Recinto:23-073-024-00001-00003 Cultivo:62000 PASTOS PERMANENTES DE 5 O MAS AÑOS-SIN VARIEDAD Secano Recinto:23-073-024-00001-00001 Cultivo:20000 BARBECHO TRADICIONAL-SIN VARIEDAD Secano Recinto:23-073-024-00151-00022 Cultivo:20000 BARBECHO TRADICIONAL-SIN VARIEDAD Secano Recinto:23-073-024-00151-00019 Cultivo:62000 PASTOS PERMANENTES DE 5 O MAS AÑOS-SIN VARIEDAD Secano Recinto:23-073-024-00151-00010 Cultivo:62000 PASTOS PERMANENTES DE 5 O MAS AÑOS-SIN VARIEDAD Secano
86124	Recinto de forrajera para Cálculo de Carga Ganadera que No pertenece a Explotación. Recinto:23-073-024-00282-00002 Cultivo:62000 PASTOS PERMANENTES DE 5 O MAS AÑOS-SIN VARIEDAD Secano Recinto:23-073-024-00152-00004 Cultivo:62000 PASTOS PERMANENTES DE 5 O MAS AÑOS-SIN VARIEDAD Secano Recinto:23-073-024-00151-00009 Cultivo:62000 PASTOS PERMANENTES DE 5 O MAS AÑOS-SIN VARIEDAD Secano

(1) Con incidencias que retienen pago o deniegan el expediente.
 (2) Se calcula sobre superficie declarada admisible.
 (3) Aplicación del artículo 16 bis del RD 147/2023.
 (4) Expediente con algunos recintos de pastos permanentes ubicados en espacios protegidos donde la carga ganadera mínima será 0,1 UGM/ha.

Puede verificar la integridad de una copia de este documento mediante la lectura del código QR adjunto o mediante el acceso a la dirección https://ws050.juntadeandalucia.es/verificarFirma indicando el código de VERIFICACIÓN			
FIRMADO POR	RAQUEL MARIA ESPIN CRESPO	29/01/2025	
VERIFICACIÓN	Pk2jmMURSWMFXCU9VKGJQR2Q27H5BP3	PÁG. 2146/2713	



	Recinto:23-073-024-00001-00003	Cultivo:62000	PASTOS PERMANENTES DE 5 O MAS AÑOS-SIN VARIEDAD	Secano
	Recinto:23-073-024-00001-00001	Cultivo:20000	BARBECHO TRADICIONAL-SIN VARIEDAD	Secano
	Recinto:23-073-024-00151-00022	Cultivo:20000	BARBECHO TRADICIONAL-SIN VARIEDAD	Secano
	Recinto:23-073-024-00151-00019	Cultivo:62000	PASTOS PERMANENTES DE 5 O MAS AÑOS-SIN VARIEDAD	Secano
	Recinto:23-073-024-00151-00010	Cultivo:62000	PASTOS PERMANENTES DE 5 O MAS AÑOS-SIN VARIEDAD	Secano
86128	Recinto de Forrajerías que no ha contabilizado para Carga Ganadera por no tener una explotación válida para el cálculo de la Carga Ganadera			
	Recinto:23-073-024-00282-00002	Cultivo:62	PASTOS PERMANENTES DE 5 O MAS AÑOS-	
	Recinto:23-073-024-00152-00004	Cultivo:62	PASTOS PERMANENTES DE 5 O MAS AÑOS-	
	Recinto:23-073-024-00151-00009	Cultivo:62	PASTOS PERMANENTES DE 5 O MAS AÑOS-	
	Recinto:23-073-024-00001-00003	Cultivo:62	PASTOS PERMANENTES DE 5 O MAS AÑOS-	
	Recinto:23-073-024-00001-00001	Cultivo:20	BARBECHO TRADICIONAL-	
	Recinto:23-073-024-00151-00022	Cultivo:20	BARBECHO TRADICIONAL-	
	Recinto:23-073-024-00151-00019	Cultivo:62	PASTOS PERMANENTES DE 5 O MAS AÑOS-	
	Recinto:23-073-024-00151-00010	Cultivo:62	PASTOS PERMANENTES DE 5 O MAS AÑOS-	
86132	Recinto superficie forrajera que no realiza la actividad de producción de pastoreo.			
	Recinto:23-073-024-00282-00003	Cultivo:20000	BARBECHO TRADICIONAL-SIN VARIEDAD	Secano
	Recinto:23-073-026-00036-00007	Cultivo:20000	BARBECHO TRADICIONAL-SIN VARIEDAD	Secano
	Recinto:23-073-024-00151-00013	Cultivo:20000	BARBECHO TRADICIONAL-SIN VARIEDAD	Secano
	Recinto:23-073-024-00151-00021	Cultivo:20000	BARBECHO TRADICIONAL-SIN VARIEDAD	Secano
	Recinto:23-073-024-00151-00011	Cultivo:20000	BARBECHO TRADICIONAL-SIN VARIEDAD	Secano
	Recinto:23-073-027-00584-00006	Cultivo:20000	BARBECHO TRADICIONAL-SIN VARIEDAD	Secano
	Recinto:23-073-026-00036-00007	Cultivo:20000	BARBECHO TRADICIONAL-SIN VARIEDAD	Secano
	Recinto:23-073-026-00049-00001	Cultivo:20000	BARBECHO TRADICIONAL-SIN VARIEDAD	Secano

(1) Con incidencias que retienen pago o deniegan el expediente.

(2) Se calcula sobre superficie declarada admisible.

(3) Aplicación del artículo 16 bis del RD 147/2023.

(4) Expediente con algunos recintos de pastos permanentes ubicados en espacios protegidos donde la carga ganadera mínima será 0,1 UGM/ha.

Puede verificar la integridad de una copia de este documento mediante la lectura del código QR adjunto o mediante el acceso a la dirección <https://ws050.juntadeandalucia.es/verificarFirma> indicando el código de VERIFICACIÓN

FIRMADO POR	RAQUEL MARIA ESPIN CRESPO	29/01/2025	
VERIFICACIÓN	Pk2jmMURSWMFXCu9VKGJRQ2Q7H5BP3	PÁG. 2147/2713	

**APELLIDOS Y NOMBRE / RAZÓN SOCIAL**
MEDEL HUERTAS JUAN PEDRO**NIF**
****1542***EXPEDIENTE**
1136064**RESOLUCIÓN**
CONCESIÓN DE LA AYUDA**DATOS DE MANTENIMIENTO UNIDADES**

GRUPO DE PAGO	Sup. Dec. Admisible	Sup. Resuelta	Sobredecl.	% Sobredecl.
ZONAS DE MONTAÑA	5,25	5,25	0,00	0,00

RESUMEN DE PAGOS

	IMPORTE (Euros)			
	RESUELTO	FEADER	MAPA	CAPADR
Pago realizado	488,25	415,01	47,90	25,34

APLICACIÓN DE REDUCCIONES Y PENALIZACIONES (%)

Crterios de subvencionabilidad (1)	Presentación tardía	Omisión declaración	Condicionalidad
0,00	0,00	0,00	0,00

IMPORTE (Euros)

Calculado(2)	Reducción	Penalización	Reducción Penalización (3)	Penalización adicional	Resuelto	FEADER	MAPA	CAPADR
488,25 €	0,00 €	0,00 €	0,00 €	0,00 €	488,25 €	415,01 €	47,90 €	25,34 €
Importe Unitario:	93,00 €	Nuevo Importe Unitario:	93,00 €					

RECINTOS PROPUESTOS

REF.	REFERENCIA SIGPAC	CULTIVO	S/R	USO SIGPAC	Sup. Dec. admisible	Sup. Campo	Sup. Determ.	Sup. Resuelta
170000006532927	23-093-002-00078-0001	OLIVAR	R		0,04		0,04	0,04
170000006532928	23-093-007-00048-0001	OLIVAR	S		0,02		0,02	0,02
170000006532929	23-093-007-00051-0001	OLIVAR	S		0,85		0,85	0,85
170000006532930	23-093-007-00052-0002	OLIVAR	S		0,02		0,02	0,02
170000006532932	23-093-002-00079-0001	OLIVAR	R		0,35		0,35	0,35
170000006532933	23-093-003-00322-0003	OLIVAR	S		3,80		3,80	3,80
170000006532934	23-093-003-00322-0003	OLIVAR	S		0,17		0,17	0,17

INCIDENCIAS**INCIDENCIA DESCRIPCIÓN**

452	Actividad agraria declarada en un recinto no compatible con el uso PA, PR o PS asignado en SIGPAC para ese recinto. Recinto:23-093-003-00322-00005 Cultivo:62000 PASTOS PERMANENTES DE 5 O MAS AÑOS-SIN VARIEDAD Secano USO ASIGNADO EN SIGPAC:PR
3795	Recinto declarado con una situación de riesgo de abandono. Recinto:23-093-003-00322-00005 Cultivo: -
86119	Carga ganadera NO cumple con el valor mínimo de 0,2 UGM/ha. Recinto:23-093-003-00322-00005 Cultivo:62000 PASTOS PERMANENTES DE 5 O MAS AÑOS-SIN VARIEDAD Secano Carga Ganadera:0
86121	Recinto superficie forrajera que no realiza la actividad de producción de pastoreo. Recinto:23-093-003-00322-00005 Cultivo:62000 PASTOS PERMANENTES DE 5 O MAS AÑOS-SIN VARIEDAD Secano Actividad Agraria del recinto:2
86122	Recinto superficie forrajera que realiza la actividad de producción de pastoreo y no declara el o los códigos del Registro de Explotaciones Ganaderas de Andalucía, REGA. Recinto:23-093-003-00322-00005 Cultivo:62000 PASTOS PERMANENTES DE 5 O MAS AÑOS-SIN VARIEDAD Secano
86124	Recinto de forrajera para Cálculo de Carga Ganadera que No pertenece a Explotación. Recinto:23-093-003-00322-00005 Cultivo:62000 PASTOS PERMANENTES DE 5 O MAS AÑOS-SIN VARIEDAD Secano

(1) Con incidencias que retienen pago o deniegan el expediente.

(2) Se calcula sobre superficie declarada admisible.

(3) Aplicación del artículo 16 bis del RD 147/2023.

(4) Expediente con algunos recintos de pastos permanentes ubicados en espacios protegidos donde la carga ganadera mínima será 0,1 UGM/ha.

Puede verificar la integridad de una copia de este documento mediante la lectura del código QR adjunto o mediante el acceso a la dirección <https://ws050.juntadeandalucia.es/verificarFirma> indicando el código de VERIFICACIÓN

FIRMADO POR	RAQUEL MARIA ESPIN CRESPO	29/01/2025
VERIFICACIÓN	Pk2jmMURSWMFXCU9VKGJRQ2Q7H5BP3	PÁG. 2148/2713





Datos considerados para el Cálculo de la Carga Ganadera del expediente

Superficie determinada para Cálculo Carga Ganadera: 0,00 ha

Carga Ganadera del Expediente: 0,00 ugm/ha

Incidencias de carga ganadera

INCIDENCIA DESCRIPCIÓN

452	Actividad agraria declarada en un recinto no compatible con el uso PA, PR o PS asignado en SIGPAC para ese recinto. Recinto:23-093-003-00322-00005 Cultivo:62000 PASTOS PERMANENTES DE 5 O MAS AÑOS-SIN VARIEDAD Secano USO ASIGNADO EN SIGPAC:PR
3795	Recinto declarado con una situación de riesgo de abandono. Recinto:23-093-003-00322-00005 Cultivo: -
86122	Recinto superficie forrajera que realiza la actividad de producción de pastoreo y no declara el o los códigos del Registro de Explotaciones Ganaderas de Andalucía, REGA. Recinto:23-093-003-00322-00005 Cultivo:62000 PASTOS PERMANENTES DE 5 O MAS AÑOS-SIN VARIEDAD Secano
86124	Recinto de forrajera para Cálculo de Carga Ganadera que No pertenece a Explotación. Recinto:23-093-003-00322-00005 Cultivo:62000 PASTOS PERMANENTES DE 5 O MAS AÑOS-SIN VARIEDAD Secano
86128	Recinto de Forrajeras que no ha contabilizado para Carga Ganadera por no tener una explotación válida para el cálculo de la Carga Ganadera Recinto:23-093-003-00322-00005 Cultivo:62 PASTOS PERMANENTES DE 5 O MAS AÑOS-
86132	Recinto superficie forrajera que no realiza la actividad de producción de pastoreo. Recinto:23-093-003-00322-00005 Cultivo:62000 PASTOS PERMANENTES DE 5 O MAS AÑOS-SIN VARIEDAD Secano

(1) Con incidencias que retienen pago o deniegan el expediente.

(2) Se calcula sobre superficie declarada admisible.

(3) Aplicación del artículo 16 bis del RD 147/2023.

(4) Expediente con algunos recintos de pastos permanentes ubicados en espacios protegidos donde la carga ganadera mínima será 0,1 UGM/ha.

Puede verificar la integridad de una copia de este documento mediante la lectura del código QR adjunto o mediante el acceso a la dirección <https://ws050.juntadeandalucia.es/verificarFirma> indicando el código de VERIFICACIÓN

FIRMADO POR	RAQUEL MARIA ESPIN CRESPO	29/01/2025	
VERIFICACIÓN	Pk2jmMURSWMFXC9VKGJRQ2Q7H5BP3	PÁG. 2149/2713	

**APELLIDOS Y NOMBRE / RAZÓN SOCIAL**

MELERO GARCIA ELOY

NIF

****3389*

EXPEDIENTE

1209455

RESOLUCIÓN

CONCESIÓN DE LA AYUDA

DATOS DE MANTENIMIENTO UNIDADES

GRUPO DE PAGO	Sup. Dec. Admisible	Sup. Resuelta	Sobredecl.	% Sobredecl.
ZONAS DE MONTAÑA	31,37	31,29	0,08	0,26

RESUMEN DE PAGOS

	IMPORTE (Euros)			
	RESUELTO	FEADER	MAPA	CAPADR
Pago realizado	2.040,78	1.734,66	200,20	105,92

APLICACIÓN DE REDUCCIONES Y PENALIZACIONES (%)

Criterios de subvencionabilidad (1)	Presentación tardía	Omisión declaración	Condicionabilidad
0,00	0,00	0,00	0,00

IMPORTE (Euros)

Calculado(2)	Reducción	Penalización	Reducción Penalización (3)	Penalización adicional	Resuelto	FEADER	MAPA	CAPADR
2.046,00 €	5,22 €	0,00 €	0,00 €	0,00 €	2.040,78 €	1.734,66 €	200,20 €	105,92 €
Importe Unitario:	93,00 €	Nuevo Importe Unitario:	65,22 €					

(1) Con incidencias que retienen pago o deniegan el expediente.

(2) Se calcula sobre superficie declarada admisible.

(3) Aplicación del artículo 16 bis del RD 147/2023.

(4) Expediente con algunos recintos de pastos permanentes ubicados en espacios protegidos donde la carga ganadera mínima será 0,1 UGM/ha.

Puede verificar la integridad de una copia de este documento mediante la lectura del código QR adjunto o mediante el acceso a la dirección <https://ws050.juntadeandalucia.es/verificarFirma> indicando el código de VERIFICACIÓN

FIRMADO POR

RAQUEL MARIA ESPIN CRESPO

29/01/2025

VERIFICACIÓN

Pk2jmMURSWMFXCU9VKGJRQ2Q7H5BP3

PÁG. 2150/2713



**RECINTOS PROPUESTOS**

REF.	REFERENCIA SIGPAC	CULTIVO	S/R	USO SIGPAC	Sup. Dec. admisible	Sup. Campo	Sup. Determ.	Sup. Resulta
-1318153	23-082-012-00545-0001	OLIVAR	S		0,53		0,53	0,53
-1025537	23-082-012-00111-0001	TOMATE	R		0,23		0,23	0,23
-717363	23-082-004-00126-0001	OLIVAR	S		0,29		0,29	0,29
4198118	23-082-012-00111-0001	BARBECHO TRADICIONAL	R		0,27		0,27	0,27
5506339	23-082-012-00124-0001	VEZA	R		0,39		0,39	0,39
5507418	23-082-004-00079-0002	OLIVAR	S		0,92		0,92	0,92
5507419	23-082-004-00120-0002	OLIVAR	S		0,24		0,24	0,24
5507426	23-082-013-00448-0001	OLIVAR	S		0,44		0,44	0,44
1700000006191599	23-082-002-00010-0002	OLIVAR	S		0,09		0,09	0,09
1700000006191600	23-082-002-00011-0001	OLIVAR	S		0,43		0,43	0,43
1700000006191601	23-082-002-09004-0004	OLIVAR	S		0,03		0,03	0,03
1700000006191602	23-082-009-00473-0001	BARBECHO TRADICIONAL	R		0,13		0,13	0,13
1700000006191603	23-082-009-00187-0001	OLIVAR	S		0,01		0,01	0,01
1700000006191604	23-082-009-00472-0001	OLIVAR	S		0,36		0,36	0,36
1700000006191605	23-082-012-00169-0001	OLIVAR	R		0,34		0,34	0,34
1700000006191606	23-082-010-00301-0001	OLIVAR	S		0,32		0,32	0,32
1700000006191607	23-082-010-00286-0002	OLIVAR	S		0,05	0,00	0,05	0,00
1700000006191608	23-082-009-00473-0002	OLIVAR	R		0,28		0,28	0,28
1700000006191609	23-082-005-00211-0001	OLIVAR	S		0,86		0,86	0,86
1700000006191610	23-082-002-00012-0001	OLIVAR	S		0,55		0,55	0,55
1700000006191611	23-082-002-00013-0001	OLIVAR	S		0,04		0,04	0,04
1700000006683385	23-082-012-00272-0002	VEZA	S		1,83		1,83	1,83
1700000006683386	23-082-004-00047-0002	OLIVAR	S		0,13		0,13	0,13
1700000006683387	23-082-012-00275-0002	OLIVAR	S		1,74		1,74	1,74
1700000006683388	23-082-012-00272-0001	OLIVAR	S		2,59		2,59	2,59
1700000006683389	23-082-013-00371-0001	OLIVAR	S		2,45		2,45	2,45
1700000006683392	23-016-002-00379-0001	OLIVAR	S		1,66		1,66	1,66
1700000006683393	23-016-002-00414-0006	OLIVAR	S		0,02		0,02	0,02
1700000006683394	23-082-008-00172-0001	OLIVAR	S		1,09		1,09	1,09
1700000006683395	23-082-004-00571-0001	OLIVAR	S		0,12		0,12	0,12
1700000006683397	23-082-004-00351-0001	OLIVAR	S		0,50		0,50	0,50
1700000006683398	23-082-004-00352-0001	OLIVAR	S		0,01		0,01	0,01
1700000006683399	23-082-004-00409-0002	OLIVAR	S		1,26		1,26	1,26
1700000006683401	23-082-012-00299-0001	BARBECHO TRADICIONAL	R		0,31		0,31	0,31
1700000006683403	23-082-012-00267-0001	VEZA	R		0,16		0,16	0,16
1700000006683404	23-082-004-00207-0002	ALFALFA	R		0,21		0,21	0,21
1700000006683406	23-082-013-00325-0003	BARBECHO TRADICIONAL	S		0,12		0,12	0,12
1700000006683407	23-082-013-00325-0001	OLIVAR	S		1,02		1,02	1,02
1700000006683408	23-082-012-00260-0001	VEZA	R		1,00		1,00	1,00
1700000006683409	23-082-004-00053-0013	OLIVAR	S		0,06		0,06	0,06
1700000006683410	23-082-009-00173-0002	OLIVAR	R		0,42		0,42	0,42
1700000006683413	23-082-005-00133-0001	MEZCLA VEZA-CEBADA	R		0,69		0,69	0,69
1700000006683415	23-082-004-00053-0002	OLIVAR	S		3,78		3,78	3,75
1700000006683418	23-082-004-00021-0001	OLIVAR	S		0,51		0,51	0,51
1700000006683425	23-082-004-00114-0002	OLIVAR	S		0,01		0,01	0,01
1700000006683426	23-082-004-00367-0002	OLIVAR	S		0,88		0,88	0,88
1700000006683427	23-082-004-00113-0001	OLIVAR	S		0,01		0,01	0,01
1700000006683431	23-082-009-00479-0001	OLIVAR	R		0,44		0,44	0,44
1700000006683435	23-082-013-00066-0002	OLIVAR	S		0,74		0,74	0,74
1700000006683436	23-082-012-00292-0001	VEZA	R		0,15		0,15	0,15
1700000006683437	23-082-013-00301-0001	VEZA	R		0,66		0,66	0,66

(1) Con incidencias que retienen pago o deniegan el expediente.

(2) Se calcula sobre superficie declarada admisible.

(3) Aplicación del artículo 16 bis del RD 147/2023.

(4) Expediente con algunos recintos de pastos permanentes ubicados en espacios protegidos donde la carga ganadera mínima será 0,1 UGM/ha.

Puede verificar la integridad de una copia de este documento mediante la lectura del código QR adjunto o mediante el acceso a la dirección <https://ws050.juntadeandalucia.es/verificarFirma> indicando el código de VERIFICACIÓN

FIRMADO POR

RAQUEL MARIA ESPIN CRESPO

29/01/2025

VERIFICACIÓN

Pk2jmMURSWMFXCU9VKGJRQ2Q7H5BP3

PÁG. 2151/2713





INCIDENCIAS

INCIDENCIA DESCRIPCIÓN

3795	Recinto declarado con una situación de riesgo de abandono. Recinto:23-082-009-00473-00001 Cultivo: -
4272	Verifica que las líneas de declaración de las Solicitudes Únicas no tienen solapes con la capa de Retroactividad Gráfica (ambas de la misma campaña) a nivel de expediente/línea de declaración gráfica de la solicitud. Recinto:23-082-004-00053-00002 Cultivo: - Agregado de la referencia del recinto.:0 Zona de la referencia del recinto.:0 Superficie solapada.:0,03 Id. Incid.:100418601 Recinto:23-082-010-00286-00002 Cultivo: - Agregado de la referencia del recinto.:0 Zona de la referencia del recinto.:0 Superficie solapada.:0,05 Id. Incid.:100418600
86120	Para explotaciones de pastos permanentes ubicadas en espacios protegidos la carga ganadera mínima será 0,1 UGM/ha. Recinto:23-082-013-00301-00003 Cultivo:63000 PASTOS DE MENOS DE 5 AÑOS-SIN VARIEDAD Regadío Carga Ganadera:0
86121	Recinto superficie forrajera que no realiza la actividad de producción de pastoreo. Recinto:23-082-013-00301-00003 Cultivo:63000 PASTOS DE MENOS DE 5 AÑOS-SIN VARIEDAD Regadío Actividad Agraria del recinto:2
86122	Recinto superficie forrajera que realiza la actividad de producción de pastoreo y no declara el o los códigos del Registro de Explotaciones Ganaderas de Andalucía, REGA. Recinto:23-082-013-00301-00003 Cultivo:63000 PASTOS DE MENOS DE 5 AÑOS-SIN VARIEDAD Regadío
86124	Recinto de forrajera para Cálculo de Carga Ganadera que No pertenece a Explotación. Recinto:23-082-013-00301-00003 Cultivo:63000 PASTOS DE MENOS DE 5 AÑOS-SIN VARIEDAD Regadío

Datos considerados para el Cálculo de la Carga Ganadera del expediente

Superficie determinada para Cálculo Carga Ganadera: 0,00 ha
Carga Ganadera del Expediente: 0,00 ugm/ha

Incidenias de carga ganadera

INCIDENCIA DESCRIPCIÓN

3795	Recinto declarado con una situación de riesgo de abandono. Recinto:23-082-009-00473-00001 Cultivo: -
86122	Recinto superficie forrajera que realiza la actividad de producción de pastoreo y no declara el o los códigos del Registro de Explotaciones Ganaderas de Andalucía, REGA. Recinto:23-082-013-00301-00003 Cultivo:63000 PASTOS DE MENOS DE 5 AÑOS-SIN VARIEDAD Regadío
86124	Recinto de forrajera para Cálculo de Carga Ganadera que No pertenece a Explotación. Recinto:23-082-013-00301-00003 Cultivo:63000 PASTOS DE MENOS DE 5 AÑOS-SIN VARIEDAD Regadío
86128	Recinto de Forrajeras que no ha contabilizado para Carga Ganadera por no tener una explotación válida para el cálculo de la Carga Ganadera Recinto:23-082-013-00301-00003 Cultivo:63 PASTOS DE MENOS DE 5 AÑOS-
86132	Recinto superficie forrajera que no realiza la actividad de producción de pastoreo. Recinto:23-082-012-00111-00001 Cultivo:20000 BARBECHO TRADICIONAL-SIN VARIEDAD Regadío Recinto:23-082-009-00473-00001 Cultivo:20000 BARBECHO TRADICIONAL-SIN VARIEDAD Regadío Recinto:23-082-012-00299-00001 Cultivo:20000 BARBECHO TRADICIONAL-SIN VARIEDAD Regadío Recinto:23-082-013-00325-00003 Cultivo:20000 BARBECHO TRADICIONAL-SIN VARIEDAD Secano Recinto:23-082-013-00301-00003 Cultivo:63000 PASTOS DE MENOS DE 5 AÑOS-SIN VARIEDAD Regadío

(1) Con incidencias que retienen pago o deniegan el expediente.
(2) Se calcula sobre superficie declarada admisible.
(3) Aplicación del artículo 16 bis del RD 147/2023.
(4) Expediente con algunos recintos de pastos permanentes ubicados en espacios protegidos donde la carga ganadera mínima será 0,1 UGM/ha.

Puede verificar la integridad de una copia de este documento mediante la lectura del código QR adjunto o mediante el acceso a la dirección <https://ws050.juntadeandalucia.es/verificarFirma> indicando el código de VERIFICACIÓN

FIRMADO POR	RAQUEL MARIA ESPIN CRESPO	29/01/2025	
VERIFICACIÓN	Pk2jmMURSWMFXCU9VKGJRQ2Q7H5BP3	PÁG. 2152/2713	

**APELLIDOS Y NOMBRE / RAZÓN SOCIAL**

MENDOZA MARTINEZ PETRONILA

NIF

***0106*

EXPEDIENTE

1250410

RESOLUCIÓN

CONCESIÓN DE LA AYUDA

DATOS DE MANTENIMIENTO UNIDADES**GRUPO DE PAGO**

ZONAS DE MONTAÑA

**Sup. Dec.
Admisible**

42,90

**Sup.
Resuelta**

42,90

Sobredecl.

0,00

% Sobredecl.

0,00

RESUMEN DE PAGOS

	IMPORTE (Euros)			
	RESUELTO	FEADER	MAPA	CAPADR
Pago realizado	1.958,00	1.664,32	192,08	101,62
A pagar	88,00	74,80	8,63	4,57
TOTAL	2.046,00	1.739,12	200,71	106,19

APLICACIÓN DE REDUCCIONES Y PENALIZACIONES (%)

Criterios de subvencionabilidad (1)	Presentación tardía	Omisión declaración	Condicionabilidad
0,00	0,00	0,00	0,00

IMPORTE (Euros)

Calculado(2)	Reducción	Penalización	Reducción Penalización (3)	Penalización adicional	Resuelto	FEADER	MAPA	CAPADR
2.046,00 €	0,00 €	0,00 €	0,00 €	0,00 €	2.046,00 €	1.739,10 €	200,71 €	106,19 €
Importe Unitario:	93,00 €	Nuevo Importe Unitario:	47,69 €					

(1) Con incidencias que retienen pago o deniegan el expediente.

(2) Se calcula sobre superficie declarada admisible.

(3) Aplicación del artículo 16 bis del RD 147/2023.

(4) Expediente con algunos recintos de pastos permanentes ubicados en espacios protegidos donde la carga ganadera mínima será 0,1 UGM/ha.

Puede verificar la integridad de una copia de este documento mediante la lectura del código QR adjunto o mediante el acceso a la dirección <https://ws050.juntadeandalucia.es/verificarFirma> indicando el código de VERIFICACIÓN

FIRMADO POR

RAQUEL MARIA ESPIN CRESPO

29/01/2025

VERIFICACIÓN

Pk2jmMURSWMFXC9VKGJRQ2Q7H5BP3

PÁG. 2153/2713





RECINTOS PROPUESTOS

REF.	REFERENCIA SIGPAC	CULTIVO	S/R	USO SIGPAC	Sup. Dec. admisible	Sup. Campo	Sup. Determ.	Sup. Resulta
-937449	23-097-011-00666-0043	OLIVAR	S		0,29		0,29	0,29
-937447	23-097-011-00666-0014	OLIVAR	S		0,30		0,30	0,30
-937446	23-097-011-00665-0020	OLIVAR	S		0,02		0,02	0,02
-805929	23-097-011-00666-0014	OLIVAR	S		0,02		0,02	0,02
-805813	23-097-011-00597-0002	OLIVAR	S		0,21		0,21	0,21
5089749	23-048-022-00126-0006	OLIVAR	S		2,07		2,07	2,07
5090010	23-097-011-00666-0014	OLIVAR	S		7,54		7,54	7,54
170000005208265	23-048-022-00078-0001	OLIVAR	S		0,25		0,25	0,25
170000005208266	23-048-022-00079-0001	OLIVAR	S		0,25		0,25	0,25
170000005208267	23-048-022-00126-0007	OLIVAR	S		3,26		3,26	3,26
170000005208274	23-097-017-00336-0002	OLIVAR	S		0,01		0,01	0,01
170000005208275	23-097-011-00598-0001	OLIVAR	S		1,93		1,93	1,93
170000005208276	23-048-022-00126-0004	MELOCOTONEROS	S		0,15		0,15	0,15
170000005208278	23-097-011-00600-0002	OLIVAR	R		0,02		0,02	0,02
170000005208279	23-097-011-00665-0002	OLIVAR	S		5,25		5,25	5,25
170000005208281	23-048-022-00091-0005	OLIVAR	S		1,25		1,25	1,25
170000005208286	23-097-017-00337-0002	OLIVAR	S		1,27		1,27	1,27
170000005208287	23-097-017-00339-0002	OLIVAR	S		0,02		0,02	0,02
170000005208290	23-097-011-00597-0002	OLIVAR	S		4,62		4,62	4,62
170000005208294	23-048-022-00096-0036	OLIVAR	S		0,17		0,17	0,17
170000005208295	23-048-022-00126-0019	OLIVAR	S		1,78		1,78	1,78
170000005208296	23-097-011-00666-0002	OLIVAR	S		1,42		1,42	1,42
170000005208297	23-097-011-00665-0012	OLIVAR	S		0,06		0,06	0,06
170000005208306	23-097-011-00599-0001	OLIVAR	S		1,32		1,32	1,32
170000005208308	23-048-022-00079-0002	OLIVAR	S		0,11		0,11	0,11
170000005265578	23-097-016-00159-0001	OLIVAR	S		0,01		0,01	0,01
170000005265579	23-097-016-00159-0001	OLIVAR	S		0,01		0,01	0,01
170000005265580	23-048-023-00823-0006	OLIVAR	S		0,17		0,17	0,17
170000005265581	23-048-023-00847-0004	OLIVAR	S		0,03		0,03	0,03
170000005265583	23-048-023-00823-0005	OLIVAR	S		0,37		0,37	0,37
170000005265584	23-048-023-00848-0003	OLIVAR	S		0,15		0,15	0,15
170000005265585	23-048-023-00849-0001	OLIVAR	S		1,12		1,12	1,12
170000005265586	23-048-023-00855-0001	OLIVAR	S		0,01		0,01	0,01
170000005265587	23-048-023-00848-0005	OLIVAR	S		0,03		0,03	0,03
170000005265588	23-048-023-00849-0002	OLIVAR	S		0,07		0,07	0,07
170000005265589	23-097-010-00504-0003	OLIVAR	S		0,01		0,01	0,01
170000005265590	23-097-010-00536-0003	OLIVAR	S		0,23		0,23	0,23
170000005265591	23-097-016-00080-0004	OLIVAR	S		2,83		2,83	2,83
170000005265592	23-097-016-00156-0067	OLIVAR	S		0,03		0,03	0,03
170000005265593	23-097-016-00308-0002	OLIVAR	S		0,01		0,01	0,01
170000005265594	23-097-016-00315-0001	OLIVAR	S		2,28		2,28	2,28
170000005265595	23-097-016-00158-0001	OLIVAR	S		1,32		1,32	1,32
170000005265596	23-097-016-00160-0002	OLIVAR	S		0,01		0,01	0,01
170000005265597	23-097-010-00536-0002	OLIVAR	S		0,36		0,36	0,36
170000005265598	23-097-010-00537-0002	OLIVAR	S		0,03		0,03	0,03
170000005265599	23-048-023-00848-0001	OLIVAR	S		0,21		0,21	0,21
170000005265600	23-048-023-00849-0006	OLIVAR	S		0,02		0,02	0,02

(1) Con incidencias que retienen pago o deniegan el expediente.
 (2) Se calcula sobre superficie declarada admisible.
 (3) Aplicación del artículo 16 bis del RD 147/2023.
 (4) Expediente con algunos recintos de pastos permanentes ubicados en espacios protegidos donde la carga ganadera mínima será 0,1 UGM/ha.

Puede verificar la integridad de una copia de este documento mediante la lectura del código QR adjunto o mediante el acceso a la dirección <https://ws050.juntadeandalucia.es/verificarFirma> indicando el código de VERIFICACIÓN

FIRMADO POR

RAQUEL MARIA ESPIN CRESPO

29/01/2025

VERIFICACIÓN

Pk2jmMURSWMFXC9VKGJRQ2Q7H5BP3

PÁG. 2154/2713



**APELLIDOS Y NOMBRE / RAZÓN SOCIAL**

MENGIBAR GUERRERO MANUEL

NIF

****7955*

EXPEDIENTE

1130462

RESOLUCIÓN

CONCESIÓN DE LA AYUDA

DATOS DE MANTENIMIENTO UNIDADES**GRUPO DE PAGO**

ZONAS DE MONTAÑA

**Sup. Dec.
Admisible**

24,71

**Sup.
Resuelta**

23,33

Sobredecl.

1,38

% Sobredecl.

5,58

RESUMEN DE PAGOS**IMPORTE (Euros)**

	<u>RESUELTO</u>	<u>FEADER</u>	<u>MAPA</u>	<u>CAPADR</u>
A pagar	1.702,40	1.447,04	167,01	88,35

APLICACIÓN DE REDUCCIONES Y PENALIZACIONES (%)

<u>Criterios de subvencionabilidad (1)</u>	<u>Presentación tardía</u>	<u>Omisión declaración</u>	<u>Condicionabilidad</u>
0,00	0,00	0,00	0,00

IMPORTE (Euros)

<u>Calculado(2)</u>	<u>Reducción</u>	<u>Penalización</u>	<u>Reducción Penalización (3)</u>	<u>Penalización adicional</u>	<u>Resuelto</u>	<u>FEADER</u>	<u>MAPA</u>	<u>CAPADR</u>
2.029,82 €	113,36 €	214,06 €	0,00 €	0,00 €	1.702,40 €	1.447,04 €	167,01 €	88,35 €
Importe Unitario:	93,00 €	Nuevo Importe Unitario:	82,15 €					

(1) Con incidencias que retienen pago o deniegan el expediente.

(2) Se calcula sobre superficie declarada admisible.

(3) Aplicación del artículo 16 bis del RD 147/2023.

(4) Expediente con algunos recintos de pastos permanentes ubicados en espacios protegidos donde la carga ganadera mínima será 0,1 UGM/ha.

Puede verificar la integridad de una copia de este documento mediante la lectura del código QR adjunto o mediante el acceso a la dirección <https://ws050.juntadeandalucia.es/verificarFirma> indicando el código de VERIFICACIÓN

FIRMADO POR

RAQUEL MARIA ESPIN CRESPO

29/01/2025

VERIFICACIÓN

Pk2jmMURSWMFXCU9VKGJRRQ2Q7H5BP3

PÁG. 2155/2713





RECINTOS PROPUESTOS

REF.	REFERENCIA SIGPAC	CULTIVO	S/R	USO SIGPAC	Sup. Dec. admisible	Sup. Campo	Sup. Determ.	Sup. Resuelta
-1093745	23-067-023-00097-0002	OLIVAR	S		0,10		0,10	0,10
-1093744	23-067-023-00091-0003	OLIVAR	S		0,02		0,02	0,00
-762733	23-067-001-00116-0002	ALMENDROS	S		0,58		0,58	0,58
-565830	23-067-016-09011-0002	OLIVAR	S		0,03		0,03	0,00
-434506	23-067-006-00033-0001	OLIVAR	S		0,06		0,06	0,00
-94165	23-067-014-09009-0001	OLIVAR	S		0,08		0,08	0,00
-94155	23-067-014-09009-0001	OLIVAR	S		0,07		0,07	0,00
-94080	23-067-014-09009-0001	OLIVAR	S		0,08		0,08	0,00
-94071	23-067-014-00115-0001	OLIVAR	R		0,48		0,48	0,48
-94052	23-067-014-00114-0001	OLIVAR	R		0,46		0,46	0,46
-94046	23-067-014-00080-0002	OLIVAR	R		0,02		0,02	0,02
-94043	23-067-014-00080-0001	OLIVAR	R		0,16		0,16	0,16
-94041	23-067-014-00079-0001	OLIVAR	R		0,63		0,63	0,63
-94020	23-067-016-00378-0001	OLIVAR	R		0,07		0,07	0,07
-94010	23-067-016-00377-0003	OLIVAR	R		0,13		0,13	0,13
4644945	23-067-022-00019-0003	OLIVAR	S		0,37		0,37	0,37
4644965	23-067-021-00069-0001	OLIVAR	S		0,51		0,51	0,51
4645025	23-067-016-00166-0001	OLIVAR	S		0,30		0,30	0,00
4645035	23-067-016-00167-0001	OLIVAR	S		0,12		0,12	0,12
4645042	23-067-016-00327-0001	OLIVAR	S		0,28		0,28	0,00
4645072	23-067-006-00097-0002	OLIVAR	R		0,24		0,24	0,24
5131173	23-067-021-00100-0003	OLIVAR	S		1,57		1,57	1,57
5131184	23-067-021-00005-0001	OLIVAR	S		0,48		0,48	0,48
5139456	23-067-022-00091-0002	OLIVAR	S		0,18		0,18	0,18
5139457	23-067-022-00090-0003	OLIVAR	S		0,75		0,75	0,75
5552561	23-067-016-00374-0001	OLIVAR	R		0,10		0,10	0,10
5552562	23-067-016-00373-0001	OLIVAR	R		0,17		0,17	0,17
5552563	23-067-016-00373-0002	OLIVAR	R		0,34		0,34	0,34
1700000007125093	23-067-003-00132-0001	OLIVAR	R		0,02		0,02	0,00
1700000007125094	23-067-003-00137-0002	OLIVAR	R		0,01		0,01	0,00
1700000007125095	23-067-003-00222-0001	OLIVAR	R		0,34		0,34	0,34
1700000007125097	23-067-023-00097-0001	OLIVAR	S		1,04		1,04	1,04
1700000007125100	23-067-022-00187-0002	OLIVAR	S		0,02	0,00	0,02	0,00
1700000007125101	23-067-016-00381-0003	OLIVAR	R		0,04		0,04	0,04
1700000007125102	23-067-003-00244-0001	OLIVAR	R		0,28		0,28	0,28
1700000007125103	23-067-003-00239-0003	OLIVAR	S		0,01		0,01	0,01
1700000007125104	23-067-003-00240-0001	OLIVAR	R		0,41		0,41	0,41
1700000007125105	23-067-003-00242-0003	OLIVAR	S		0,01		0,01	0,00
1700000007125106	23-067-003-00215-0001	OLIVAR	S		0,01		0,01	0,00
1700000007125107	23-067-003-00216-0001	OLIVAR	S		0,01		0,01	0,00
1700000007125108	23-067-003-00243-0001	OLIVAR	R		0,40		0,40	0,40
1700000007125109	23-067-014-09001-0002	OLIVAR	S		0,02		0,02	0,00
1700000007125110	23-067-016-00379-0001	OLIVAR	R		0,05		0,05	0,05
1700000007125111	23-067-016-00381-0005	OLIVAR	R		0,16		0,16	0,16
1700000007125112	23-067-016-00382-0005	OLIVAR	R		0,07		0,07	0,07
1700000007125113	23-067-016-00381-0004	OLIVAR	R		0,06		0,06	0,06
1700000007125114	23-067-016-00382-0004	OLIVAR	R		0,05		0,05	0,05
1700000007125115	23-067-022-00001-0001	OLIVAR	S		0,50		0,50	0,50
1700000007125116	23-067-022-00002-0001	OLIVAR	S		0,98		0,98	0,98
1700000007125118	23-067-021-00059-0001	OLIVAR	S		0,01		0,01	0,01
1700000007125119	23-067-021-00070-0001	OLIVAR	S		0,38		0,38	0,38
1700000007125120	23-067-021-00071-0001	OLIVAR	S		0,12		0,12	0,12

(1) Con incidencias que retienen pago o deniegan el expediente.
 (2) Se calcula sobre superficie declarada admisible.
 (3) Aplicación del artículo 16 bis del RD 147/2023.
 (4) Expediente con algunos recintos de pastos permanentes ubicados en espacios protegidos donde la carga ganadera mínima será 0,1 UGM/ha.

Puede verificar la integridad de una copia de este documento mediante la lectura del código QR adjunto o mediante el acceso a la dirección https://ws050.juntadeandalucia.es/verificarFirma indicando el código de VERIFICACIÓN			
FIRMADO POR	RAQUEL MARIA ESPIN CRESPO	29/01/2025	
VERIFICACIÓN	Pk2jmMURSWMFCU9VKGJRQ2Q7H5BP3	PÁG. 2156/2713	

**RECINTOS PROPUESTOS**

REF.	REFERENCIA SIGPAC	CULTIVO	S/R	USO SIGPAC	Sup. Dec. admisible	Sup. Campo	Sup. Determ.	Sup. Resulta
170000007125121	23-067-021-09015-0002	OLIVAR	S		0,03		0,03	0,00
170000007125122	23-067-017-00095-0001	OLIVAR	S		0,47		0,47	0,47
170000007125123	23-067-014-00148-0002	OLIVAR	S		0,01		0,01	0,00
170000007125124	23-067-014-00149-0004	OLIVAR	R		0,67		0,67	0,67
170000007125125	23-067-014-00365-0002	OLIVAR	S		0,04		0,04	0,00
170000007125126	23-067-014-00140-0001	OLIVAR	R		1,46		1,46	1,46
170000007125127	23-067-021-00068-0001	OLIVAR	S		0,36		0,36	0,36
170000007125128	23-067-021-00072-0001	OLIVAR	S		1,39		1,39	1,39
170000007125129	23-067-021-00073-0004	OLIVAR	S		0,01		0,01	0,00
170000007125130	23-067-021-09015-0004	OLIVAR	S		0,02		0,02	0,00
170000007125131	23-067-013-00064-0001	OLIVAR	S		0,01		0,01	0,00
170000007125132	23-067-022-00092-0001	OLIVAR	S		0,12		0,12	0,12
170000007125133	23-067-022-00096-0002	OLIVAR	S		0,01		0,01	0,00
170000007125134	23-067-006-00082-0003	OLIVAR	R		0,23		0,23	0,23
170000007125135	23-067-006-00083-0001	OLIVAR	S		0,04		0,04	0,00
170000007125138	23-067-016-00382-0003	OLIVAR	R		0,03		0,03	0,00
170000007125139	23-067-013-00064-0002	HIGUERA	S		0,01		0,01	0,01
170000007125140	23-067-014-00150-0001	OLIVAR	S		0,04		0,04	0,04
170000007125141	23-067-014-00150-0001	OLIVAR	S		0,02		0,02	0,02
170000007125142	23-067-014-00304-0002	OLIVAR	R		0,87		0,87	0,87
170000007125144	23-067-005-00348-0001	OLIVAR	R		0,01		0,01	0,00
170000007125145	23-067-005-00349-0001	OLIVAR	R		0,20		0,20	0,20
170000007125146	23-067-005-00350-0001	OLIVAR	R		0,37		0,37	0,37
170000007125147	23-067-005-00358-0002	OLIVAR	S		0,01		0,01	0,00
170000007125148	23-067-005-00630-0001	OLIVAR	R		2,49		2,49	2,49
170000007125150	23-067-006-00090-0001	OLIVAR	R		1,37		1,37	1,37
170000007125151	23-067-005-00338-0002	OLIVAR	R		0,01		0,01	0,00
170000007125152	23-067-005-00359-0001	OLIVAR	R		0,21		0,21	0,21
170000007125154	23-067-006-00078-0002	OLIVAR	R		0,21		0,21	0,21
170000007125155	23-067-006-00079-0001	OLIVAR	S		0,03		0,03	0,00
170000007125156	23-067-006-00074-0001	OLIVAR	R		0,10		0,10	0,10
170000007125157	23-067-006-00075-0001	OLIVAR	R		0,38		0,38	0,38
170000007125158	23-067-006-00076-0002	OLIVAR	R		0,10		0,10	0,00

INCIDENCIAS**INCIDENCIA DESCRIPCIÓN**

242	Recinto pendiente de acreditación de titularidad.
	Recinto:23-067-003-00132-00001 Cultivo:101010 OLIVAR-PICUAL Regadío
	Recinto:23-067-003-00137-00002 Cultivo:101010 OLIVAR-PICUAL Regadío
	Recinto:23-067-003-00215-00001 Cultivo:101010 OLIVAR-PICUAL Secano
	Recinto:23-067-003-00216-00001 Cultivo:101010 OLIVAR-PICUAL Secano
	Recinto:23-067-003-00242-00003 Cultivo:101010 OLIVAR-PICUAL Secano
	Recinto:23-067-005-00338-00002 Cultivo:101010 OLIVAR-PICUAL Regadío
	Recinto:23-067-005-00348-00001 Cultivo:101010 OLIVAR-PICUAL Regadío
	Recinto:23-067-005-00358-00002 Cultivo:101010 OLIVAR-PICUAL Secano
	Recinto:23-067-006-00033-00001 Cultivo:101010 OLIVAR-PICUAL Secano
	Recinto:23-067-006-00076-00002 Cultivo:101010 OLIVAR-PICUAL Regadío
	Recinto:23-067-006-00079-00001 Cultivo:101010 OLIVAR-PICUAL Secano
	Recinto:23-067-006-00083-00001 Cultivo:101010 OLIVAR-PICUAL Secano
	Recinto:23-067-013-00064-00001 Cultivo:101010 OLIVAR-PICUAL Secano
	Recinto:23-067-014-00148-00002 Cultivo:101010 OLIVAR-PICUAL Secano
	Recinto:23-067-014-00365-00002 Cultivo:101010 OLIVAR-PICUAL Secano
	Recinto:23-067-014-09001-00002 Cultivo:101010 OLIVAR-PICUAL Secano

(1) Con incidencias que retienen pago o deniegan el expediente.

(2) Se calcula sobre superficie declarada admisible.

(3) Aplicación del artículo 16 bis del RD 147/2023.

(4) Expediente con algunos recintos de pastos permanentes ubicados en espacios protegidos donde la carga ganadera mínima será 0,1 UGM/ha.

Puede verificar la integridad de una copia de este documento mediante la lectura del código QR adjunto o mediante el acceso a la dirección <https://ws050.juntadeandalucia.es/verificarFirma> indicando el código de VERIFICACIÓN

FIRMADO POR

RAQUEL MARIA ESPIN CRESPO

29/01/2025

VERIFICACIÓN

Pk2jmMURSWMFXCU9VKGJQRQ2Q7H5BP3

PÁG. 2157/2713





INCIDENCIAS

INCIDENCIA DESCRIPCIÓN

Recinto:23-067-014-09009-00001	Cultivo:101010	OLIVAR-PICUAL	Secano
Recinto:23-067-016-00166-00001	Cultivo:101010	OLIVAR-PICUAL	Secano
Recinto:23-067-016-00327-00001	Cultivo:101010	OLIVAR-PICUAL	Secano
Recinto:23-067-016-00382-00003	Cultivo:101010	OLIVAR-PICUAL	Regadío
Recinto:23-067-016-09011-00002	Cultivo:101010	OLIVAR-PICUAL	Secano
Recinto:23-067-021-00073-00004	Cultivo:101010	OLIVAR-PICUAL	Secano
Recinto:23-067-021-09015-00002	Cultivo:101010	OLIVAR-PICUAL	Secano
Recinto:23-067-021-09015-00004	Cultivo:101010	OLIVAR-PICUAL	Secano
Recinto:23-067-022-00096-00002	Cultivo:101010	OLIVAR-PICUAL	Secano
Recinto:23-067-023-00091-00003	Cultivo:101010	OLIVAR-PICUAL	Secano

(1) Con incidencias que retienen pago o deniegan el expediente.
(2) Se calcula sobre superficie declarada admisible.
(3) Aplicación del artículo 16 bis del RD 147/2023.
(4) Expediente con algunos recintos de pastos permanentes ubicados en espacios protegidos donde la carga ganadera mínima será 0,1 UGM/ha.

Puede verificar la integridad de una copia de este documento mediante la lectura del código QR adjunto o mediante el acceso a la dirección <https://ws050.juntadeandalucia.es/verificarFirma> indicando el código de VERIFICACIÓN

FIRMADO POR	RAQUEL MARIA ESPIN CRESPO	29/01/2025	
VERIFICACIÓN	Pk2jmMURSWMFXCU9VKGJQRQ2Q7H5BP3	PÁG. 2158/2713	

**APELLIDOS Y NOMBRE / RAZÓN SOCIAL**

MERCADO GIL GABRIEL

NIF

***9904*

EXPEDIENTE

1201000

RESOLUCIÓN

CONCESIÓN DE LA AYUDA

DATOS DE MANTENIMIENTO UNIDADES**GRUPO DE PAGO**

ZONAS DE MONTAÑA

**Sup. Dec.
Admisible**

90,64

**Sup.
Resuelta**

90,64

Sobredecl.

0,00

% Sobredecl.

0,00

RESUMEN DE PAGOS

	IMPORTE (Euros)			
	<u>RESUELTO</u>	<u>FEADER</u>	<u>MAPA</u>	<u>CAPADR</u>
Pago realizado	2.005,08	1.704,32	196,70	104,06

APLICACIÓN DE REDUCCIONES Y PENALIZACIONES (%)

<u>Crterios de subvencionabilidad (1)</u>	<u>Presentación tardia</u>	<u>Omisión declaración</u>	<u>Condicionalidad</u>
0,00	0,00	2,00	0,00

IMPORTE (Euros)

<u>Calculado(2)</u>	<u>Reducción</u>	<u>Penalización</u>	<u>Reducción Penalización (3)</u>	<u>Penalización adicional</u>	<u>Resuelto</u>	<u>FEADER</u>	<u>MAPA</u>	<u>CAPADR</u>
2.046,00 €	0,00 €	0,00 €	0,00 €	0,00 €	2.005,08 €	1.704,32 €	196,70 €	104,06 €
Importe Unitario:	93,00 €	Nuevo Importe Unitario:	22,57 €					

RECINTOS PROPUESTOS

REF.	REFERENCIA SIGPAC	CULTIVO	S/R	USO SIGPAC	Sup. Dec. admisible	Sup. Campo	Sup. Determ.	Sup. Resuelta
6953566	23-079-049-00023-0011	PASTOS PERMANENTES DE 5 O MAS AÑOS	S		66,26		66,26	66,26
6953570	23-079-049-00023-0014	PASTOS PERMANENTES DE 5 O MAS AÑOS	S		3,39		3,39	3,39
6953572	23-079-049-00023-0015	PASTOS PERMANENTES DE 5 O MAS AÑOS	S		4,80		4,80	4,80
6953579	23-079-049-00023-0016	PASTOS PERMANENTES DE 5 O MAS AÑOS	S		2,62		2,62	2,62
6961812	23-079-044-00005-0004	BARBECHO TRADICIONAL	S		1,09		1,09	1,09
6961814	23-079-044-00018-0001	BARBECHO TRADICIONAL	S		2,74		2,74	2,74
6961815	23-079-044-00017-0001	BARBECHO TRADICIONAL	S		1,00		1,00	1,00
6961817	23-079-044-00016-0001	BARBECHO TRADICIONAL	S		3,54		3,54	3,54
6961822	23-079-044-00003-0001	BARBECHO TRADICIONAL	S		2,50		2,50	2,50
6961826	23-079-044-00019-0001	BARBECHO TRADICIONAL	S		2,70		2,70	2,70

(1) Con incidencias que retienen pago o deniegan el expediente.

(2) Se calcula sobre superficie declarada admisible.

(3) Aplicación del artículo 16 bis del RD 147/2023.

(4) Expediente con algunos recintos de pastos permanentes ubicados en espacios protegidos donde la carga ganadera mínima será 0,1 UGM/ha.

Puede verificar la integridad de una copia de este documento mediante la lectura del código QR adjunto o mediante el acceso a la dirección <https://ws050.juntadeandalucia.es/verificarFirma> indicando el código de VERIFICACIÓN

FIRMADO POR

RAQUEL MARIA ESPIN CRESPO

29/01/2025

VERIFICACIÓN

Pk2jmMURSWMFXCU9VKGJRQ2Q7H5BP3

PÁG. 2159/2713



**INCIDENCIAS****INCIDENCIA DESCRIPCIÓN**

256	Solicitud con recintos no declarados en campaña actual con una reducción por omisión de superficie superior al 3% CÓDIGO PARA EL PORCENTAJE DE REDUCCIÓN POR OMISIÓN QUE CORRESPONDE A LA SOLICITUD:2
3790	Recinto declarado inactivo Recinto:23-065-009-00164-00065 Cultivo: -
86122	Recinto superficie forrajera que realiza la actividad de producción de pastoreo y no declara el o los códigos del Registro de Explotaciones Ganaderas de Andalucía, REGA. Recinto:23-065-009-00164-00065 Cultivo:62000 PASTOS PERMANENTES DE 5 O MAS AÑOS-SIN VARIEDAD Secano Recinto:23-065-010-00009-00007 Cultivo:62000 PASTOS PERMANENTES DE 5 O MAS AÑOS-SIN VARIEDAD Secano Recinto:23-065-010-00009-00011 Cultivo:62000 PASTOS PERMANENTES DE 5 O MAS AÑOS-SIN VARIEDAD Secano Recinto:23-065-010-00009-00012 Cultivo:62000 PASTOS PERMANENTES DE 5 O MAS AÑOS-SIN VARIEDAD Secano Recinto:23-065-010-00009-00023 Cultivo:62000 PASTOS PERMANENTES DE 5 O MAS AÑOS-SIN VARIEDAD Secano Recinto:23-065-010-00009-00024 Cultivo:62000 PASTOS PERMANENTES DE 5 O MAS AÑOS-SIN VARIEDAD Secano Recinto:23-065-010-00009-00061 Cultivo:62000 PASTOS PERMANENTES DE 5 O MAS AÑOS-SIN VARIEDAD Secano Recinto:23-065-010-00009-00071 Cultivo:62000 PASTOS PERMANENTES DE 5 O MAS AÑOS-SIN VARIEDAD Secano Recinto:23-065-010-00009-00073 Cultivo:62000 PASTOS PERMANENTES DE 5 O MAS AÑOS-SIN VARIEDAD Secano Recinto:23-065-010-00009-00074 Cultivo:62000 PASTOS PERMANENTES DE 5 O MAS AÑOS-SIN VARIEDAD Secano
86124	Recinto de forrajera para Cálculo de Carga Ganadera que No pertenece a Explotación. Recinto:23-065-009-00164-00065 Cultivo:62000 PASTOS PERMANENTES DE 5 O MAS AÑOS-SIN VARIEDAD Secano Recinto:23-065-010-00009-00007 Cultivo:62000 PASTOS PERMANENTES DE 5 O MAS AÑOS-SIN VARIEDAD Secano Recinto:23-065-010-00009-00011 Cultivo:62000 PASTOS PERMANENTES DE 5 O MAS AÑOS-SIN VARIEDAD Secano Recinto:23-065-010-00009-00012 Cultivo:62000 PASTOS PERMANENTES DE 5 O MAS AÑOS-SIN VARIEDAD Secano Recinto:23-065-010-00009-00023 Cultivo:62000 PASTOS PERMANENTES DE 5 O MAS AÑOS-SIN VARIEDAD Secano Recinto:23-065-010-00009-00024 Cultivo:62000 PASTOS PERMANENTES DE 5 O MAS AÑOS-SIN VARIEDAD Secano Recinto:23-065-010-00009-00061 Cultivo:62000 PASTOS PERMANENTES DE 5 O MAS AÑOS-SIN VARIEDAD Secano Recinto:23-065-010-00009-00071 Cultivo:62000 PASTOS PERMANENTES DE 5 O MAS AÑOS-SIN VARIEDAD Secano Recinto:23-065-010-00009-00073 Cultivo:62000 PASTOS PERMANENTES DE 5 O MAS AÑOS-SIN VARIEDAD Secano Recinto:23-065-010-00009-00074 Cultivo:62000 PASTOS PERMANENTES DE 5 O MAS AÑOS-SIN VARIEDAD Secano

Datos considerados para el Cálculo de la Carga Ganadera del expediente

Superficie determinada para Cálculo Carga Ganadera: 77,07 ha

Carga Ganadera del Expediente: 0,69 ugm/ha (4)

<u>Explotación</u>	<u>Especie</u>	<u>Ugm Calculada para CG</u>
ES230790007062	BOVINA	53,03

Recintos Determinados para el Cálculo de Carga Ganadera

<u>REF.</u>	<u>REFERENCIA SIGPAC</u>	<u>CULTIVO</u>	<u>DESCRIPCIÓN CULTIVO</u>	<u>S/R</u>	<u>SUP. RESUELTA (ha)</u>
6953566	23-079-049-00023-00011	62000	PASTOS PERMANENTES DE 5 O MAS AÑOS-SIN VARIEDAD	S	66,26
6953570	23-079-049-00023-00014	62000	PASTOS PERMANENTES DE 5 O MAS AÑOS-SIN VARIEDAD	S	3,39
6953572	23-079-049-00023-00015	62000	PASTOS PERMANENTES DE 5 O MAS AÑOS-SIN VARIEDAD	S	4,80
6953579	23-079-049-00023-00016	62000	PASTOS PERMANENTES DE 5 O MAS AÑOS-SIN VARIEDAD	S	2,62

Incidenias de carga ganadera**INCIDENCIA DESCRIPCIÓN**

3790	Recinto declarado inactivo Recinto:23-065-009-00164-00065 Cultivo: -
86122	Recinto superficie forrajera que realiza la actividad de producción de pastoreo y no declara el o los códigos del Registro de Explotaciones Ganaderas de Andalucía, REGA. Recinto:23-065-010-00009-00012 Cultivo:62000 PASTOS PERMANENTES DE 5 O MAS AÑOS-SIN VARIEDAD Secano Recinto:23-065-010-00009-00011 Cultivo:62000 PASTOS PERMANENTES DE 5 O MAS AÑOS-SIN VARIEDAD Secano Recinto:23-065-010-00009-00007 Cultivo:62000 PASTOS PERMANENTES DE 5 O MAS AÑOS-SIN VARIEDAD Secano Recinto:23-065-010-00009-00023 Cultivo:62000 PASTOS PERMANENTES DE 5 O MAS AÑOS-SIN VARIEDAD Secano

(1) Con incidencias que retienen pago o deniegan el expediente.

(2) Se calcula sobre superficie declarada admisible.

(3) Aplicación del artículo 16 bis del RD 147/2023.

(4) Expediente con algunos recintos de pastos permanentes ubicados en espacios protegidos donde la carga ganadera mínima será 0,1 UGM/ha.

Puede verificar la integridad de una copia de este documento mediante la lectura del código QR adjunto o mediante el acceso a la dirección <https://ws050.juntadeandalucia.es/verificarFirma> indicando el código de VERIFICACIÓN

FIRMADO POR

RAQUEL MARIA ESPIN CRESPO

29/01/2025

VERIFICACIÓN

Pk2jmMURSWMFXCU9VKGJRQ2Q7H5BP3

PÁG. 2160/2713





	Recinto:23-065-010-00009-00024	Cultivo:62000	PASTOS PERMANENTES DE 5 O MAS AÑOS-SIN VARIEDAD	Secano
	Recinto:23-065-010-00009-00061	Cultivo:62000	PASTOS PERMANENTES DE 5 O MAS AÑOS-SIN VARIEDAD	Secano
	Recinto:23-065-010-00009-00071	Cultivo:62000	PASTOS PERMANENTES DE 5 O MAS AÑOS-SIN VARIEDAD	Secano
	Recinto:23-065-010-00009-00073	Cultivo:62000	PASTOS PERMANENTES DE 5 O MAS AÑOS-SIN VARIEDAD	Secano
	Recinto:23-065-010-00009-00074	Cultivo:62000	PASTOS PERMANENTES DE 5 O MAS AÑOS-SIN VARIEDAD	Secano
	Recinto:23-065-009-00164-00065	Cultivo:62000	PASTOS PERMANENTES DE 5 O MAS AÑOS-SIN VARIEDAD	Secano
86124	Recinto de forrajera para Cálculo de Carga Ganadera que No pertenece a Explotación.			
	Recinto:23-065-010-00009-00012	Cultivo:62000	PASTOS PERMANENTES DE 5 O MAS AÑOS-SIN VARIEDAD	Secano
	Recinto:23-065-010-00009-00011	Cultivo:62000	PASTOS PERMANENTES DE 5 O MAS AÑOS-SIN VARIEDAD	Secano
	Recinto:23-065-010-00009-00007	Cultivo:62000	PASTOS PERMANENTES DE 5 O MAS AÑOS-SIN VARIEDAD	Secano
	Recinto:23-065-010-00009-00023	Cultivo:62000	PASTOS PERMANENTES DE 5 O MAS AÑOS-SIN VARIEDAD	Secano
	Recinto:23-065-010-00009-00024	Cultivo:62000	PASTOS PERMANENTES DE 5 O MAS AÑOS-SIN VARIEDAD	Secano
	Recinto:23-065-010-00009-00061	Cultivo:62000	PASTOS PERMANENTES DE 5 O MAS AÑOS-SIN VARIEDAD	Secano
	Recinto:23-065-010-00009-00071	Cultivo:62000	PASTOS PERMANENTES DE 5 O MAS AÑOS-SIN VARIEDAD	Secano
	Recinto:23-065-010-00009-00073	Cultivo:62000	PASTOS PERMANENTES DE 5 O MAS AÑOS-SIN VARIEDAD	Secano
	Recinto:23-065-010-00009-00074	Cultivo:62000	PASTOS PERMANENTES DE 5 O MAS AÑOS-SIN VARIEDAD	Secano
	Recinto:23-065-009-00164-00065	Cultivo:62000	PASTOS PERMANENTES DE 5 O MAS AÑOS-SIN VARIEDAD	Secano
86128	Recinto de Forrajeras que no ha contabilizado para Carga Ganadera por no tener una explotación válida para el cálculo de la Carga Ganadera			
	Recinto:23-065-010-00009-00012	Cultivo:62	PASTOS PERMANENTES DE 5 O MAS AÑOS-	
	Recinto:23-065-010-00009-00011	Cultivo:62	PASTOS PERMANENTES DE 5 O MAS AÑOS-	
	Recinto:23-065-010-00009-00007	Cultivo:62	PASTOS PERMANENTES DE 5 O MAS AÑOS-	
	Recinto:23-065-010-00009-00023	Cultivo:62	PASTOS PERMANENTES DE 5 O MAS AÑOS-	
	Recinto:23-065-010-00009-00024	Cultivo:62	PASTOS PERMANENTES DE 5 O MAS AÑOS-	
	Recinto:23-065-010-00009-00061	Cultivo:62	PASTOS PERMANENTES DE 5 O MAS AÑOS-	
	Recinto:23-065-010-00009-00071	Cultivo:62	PASTOS PERMANENTES DE 5 O MAS AÑOS-	
	Recinto:23-065-010-00009-00073	Cultivo:62	PASTOS PERMANENTES DE 5 O MAS AÑOS-	
	Recinto:23-065-010-00009-00074	Cultivo:62	PASTOS PERMANENTES DE 5 O MAS AÑOS-	
	Recinto:23-065-009-00164-00065	Cultivo:62	PASTOS PERMANENTES DE 5 O MAS AÑOS-	
86132	Recinto superficie forrajera que no realiza la actividad de producción de pastoreo.			
	Recinto:23-079-044-00005-00004	Cultivo:20000	BARBECHO TRADICIONAL-SIN VARIEDAD	Secano
	Recinto:23-079-044-00018-00001	Cultivo:20000	BARBECHO TRADICIONAL-SIN VARIEDAD	Secano
	Recinto:23-079-044-00017-00001	Cultivo:20000	BARBECHO TRADICIONAL-SIN VARIEDAD	Secano
	Recinto:23-079-044-00016-00001	Cultivo:20000	BARBECHO TRADICIONAL-SIN VARIEDAD	Secano
	Recinto:23-079-044-00003-00001	Cultivo:20000	BARBECHO TRADICIONAL-SIN VARIEDAD	Secano
	Recinto:23-079-044-00019-00001	Cultivo:20000	BARBECHO TRADICIONAL-SIN VARIEDAD	Secano

(1) Con incidencias que retienen pago o deniegan el expediente.

(2) Se calcula sobre superficie declarada admisible.

(3) Aplicación del artículo 16 bis del RD 147/2023.

(4) Expediente con algunos recintos de pastos permanentes ubicados en espacios protegidos donde la carga ganadera mínima será 0,1 UGM/ha.

Puede verificar la integridad de una copia de este documento mediante la lectura del código QR adjunto o mediante el acceso a la dirección <https://ws050.juntadeandalucia.es/verificarFirma> indicando el código de VERIFICACIÓN

FIRMADO POR	RAQUEL MARIA ESPIN CRESPO	29/01/2025	
VERIFICACIÓN	Pk2jmMURSWMFXCU9VKGJRQ2Q7H5BP3	PÁG. 2161/2713	

**APELLIDOS Y NOMBRE / RAZÓN SOCIAL**

MERINO MILLA JUAN CARLOS

NIF

****8664*

EXPEDIENTE

1182500

RESOLUCIÓN

CONCESIÓN DE LA AYUDA

DATOS DE MANTENIMIENTO UNIDADES**GRUPO DE PAGO**

ZONAS DE MONTAÑA

**Sup. Dec.
Admisible**

15,66

**Sup.
Resuelta**

15,66

Sobredecl.

0,00

% Sobredecl.

0,00

RESUMEN DE PAGOS

	IMPORTE (Euros)			
	<u>RESUELTO</u>	<u>FEADER</u>	<u>MAPA</u>	<u>CAPADR</u>
Pago realizado	1.444,10	1.227,49	141,67	74,94

APLICACIÓN DE REDUCCIONES Y PENALIZACIONES (%)

<u>Criterios de subvencionabilidad (1)</u>	<u>Presentación tardia</u>	<u>Omisión declaración</u>	<u>Condicionabilidad</u>
0,00	0,00	0,00	0,00

IMPORTE (Euros)

<u>Calculado(2)</u>	<u>Reducción</u>	<u>Penalización</u>	<u>Reducción Penalización (3)</u>	<u>Penalización adicional</u>	<u>Resuelto</u>	<u>FEADER</u>	<u>MAPA</u>	<u>CAPADR</u>
1.444,10 €	0,00 €	0,00 €	0,00 €	0,00 €	1.444,10 €	1.227,49 €	141,67 €	74,94 €
Importe Unitario:	93,00 €	Nuevo Importe Unitario:		92,22 €				

(1) Con incidencias que retienen pago o deniegan el expediente.

(2) Se calcula sobre superficie declarada admisible.

(3) Aplicación del artículo 16 bis del RD 147/2023.

(4) Expediente con algunos recintos de pastos permanentes ubicados en espacios protegidos donde la carga ganadera mínima será 0,1 UGM/ha.

Puede verificar la integridad de una copia de este documento mediante la lectura del código QR adjunto o mediante el acceso a la dirección <https://ws050.juntadeandalucia.es/verificarFirma> indicando el código de VERIFICACIÓN

FIRMADO POR

RAQUEL MARIA ESPIN CRESPO

29/01/2025

VERIFICACIÓN

Pk2jmMURSWMFXC9VKGJRQ2Q7H5BP3

PÁG. 2162/2713



**RECINTOS PROPUESTOS**

REF.	REFERENCIA SIGPAC	CULTIVO	S/R	USO SIGPAC	Sup. Dec. admisible	Sup. Campo	Sup. Determ.	Sup. Resulta
-1562276	23-034-013-00141-0002	OLIVAR	S		0,29		0,29	0,29
-1263582	23-093-005-09033-0003	OLIVAR	S		0,03		0,03	0,03
170000004979663	23-093-001-00343-0001	OLIVAR	S		0,01		0,01	0,01
170000004979668	23-093-001-00344-0003	OLIVAR	S		0,02		0,02	0,02
170000006081656	23-034-013-00141-0002	OLIVAR	S		3,31		3,31	3,31
170000006081658	23-034-013-00142-0002	OLIVAR	S		0,35		0,35	0,35
170000006081659	23-034-013-00407-0002	OLIVAR	S		2,25		2,25	2,25
170000006081665	23-093-007-00067-0001	OLIVAR	R		0,29		0,29	0,29
170000006081666	23-093-003-00308-0001	OLIVAR	S		0,51		0,51	0,51
170000006081667	23-093-006-00378-0001	OLIVAR	S		0,01		0,01	0,01
170000006081668	23-093-006-00379-0001	OLIVAR	S		1,18		1,18	1,18
170000006081669	23-034-013-00383-0001	OLIVAR	S		0,08		0,08	0,08
170000006081673	23-093-005-00823-0001	OLIVAR	S		0,02		0,02	0,02
170000006081674	23-093-005-00824-0002	OLIVAR	S		1,61		1,61	1,61
170000006081675	23-093-005-00762-0001	OLIVAR	S		0,16		0,16	0,16
170000006081676	23-093-001-00346-0001	OLIVAR	S		0,02		0,02	0,02
170000006081677	23-093-001-00360-0001	OLIVAR	S		0,51		0,51	0,51
170000006081679	23-093-005-00294-0001	OLIVAR	S		0,97		0,97	0,97
170000006081680	23-093-003-00185-0001	OLIVAR	S		0,03		0,03	0,03
170000006081681	23-093-006-00288-0002	OLIVAR	S		0,01		0,01	0,01
170000006081682	23-093-006-00288-0002	OLIVAR	S		0,01		0,01	0,01
170000006081683	23-093-006-00289-0001	OLIVAR	S		1,08		1,08	1,08
170000006081684	23-093-006-00291-0001	OLIVAR	S		0,01		0,01	0,01
170000006081685	23-093-006-00306-0001	OLIVAR	S		0,02		0,02	0,02
170000006081686	23-093-003-00186-0002	OLIVAR	S		0,93		0,93	0,93
170000006081687	23-093-005-00294-0005	OLIVAR	S		0,47		0,47	0,47
170000006081688	23-093-005-00296-0001	OLIVAR	S		0,02		0,02	0,02
170000006081689	23-093-003-00309-0001	OLIVAR	S		1,31		1,31	1,31
170000006081690	23-093-005-00294-0003	OLIVAR	S		0,15		0,15	0,15

INCIDENCIAS**INCIDENCIA DESCRIPCIÓN**

- 452 Actividad agraria declarada en un recinto no compatible con el uso PA, PR o PS asignado en SIGPAC para ese recinto.
Recinto:23-093-003-00308-00002 Cultivo:62000 PASTOS PERMANENTES DE 5 O MAS AÑOS-SIN VARIEDAD Secano USO ASIGNADO EN SIGPAC:PR
- 86119 Carga ganadera NO cumple con el valor mínimo de 0,2 UGM/ha.
Recinto:23-093-003-00308-00002 Cultivo:62000 PASTOS PERMANENTES DE 5 O MAS AÑOS-SIN VARIEDAD Secano Carga Ganadera:0
- 86121 Recinto superficie forrajera que no realiza la actividad de producción de pastoreo.
Recinto:23-093-003-00308-00002 Cultivo:62000 PASTOS PERMANENTES DE 5 O MAS AÑOS-SIN VARIEDAD Secano Actividad Agraria del recinto:2
- 86122 Recinto superficie forrajera que realiza la actividad de producción de pastoreo y no declara el o los códigos del Registro de Explotaciones Ganaderas de Andalucía, REGA.
Recinto:23-093-003-00308-00002 Cultivo:62000 PASTOS PERMANENTES DE 5 O MAS AÑOS-SIN VARIEDAD Secano
- 86124 Recinto de forrajera para Cálculo de Carga Ganadera que No pertenece a Explotación.
Recinto:23-093-003-00308-00002 Cultivo:62000 PASTOS PERMANENTES DE 5 O MAS AÑOS-SIN VARIEDAD Secano

Datos considerados para el Cálculo de la Carga Ganadera del expediente

Superficie determinada para Cálculo Carga Ganadera: 0,00 ha

Carga Ganadera del Expediente: 0,00 ugm/ha

(1) Con incidencias que retienen pago o deniegan el expediente.

(2) Se calcula sobre superficie declarada admisible.

(3) Aplicación del artículo 16 bis del RD 147/2023.

(4) Expediente con algunos recintos de pastos permanentes ubicados en espacios protegidos donde la carga ganadera mínima será 0,1 UGM/ha.

Puede verificar la integridad de una copia de este documento mediante la lectura del código QR adjunto o mediante el acceso a la dirección <https://ws050.juntadeandalucia.es/verificarFirma> indicando el código de VERIFICACIÓN

FIRMADO POR

RAQUEL MARIA ESPIN CRESPO

29/01/2025

VERIFICACIÓN

Pk2jmMURSWMFXCU9VKGJRQ2Q7H5BP3

PÁG. 2163/2713





Incidencias de carga ganadera

INCIDENCIA DESCRIPCIÓN

452	Actividad agraria declarada en un recinto no compatible con el uso PA, PR o PS asignado en SIGPAC para ese recinto. Recinto:23-093-003-00308-00002 Cultivo:62000 PASTOS PERMANENTES DE 5 O MAS AÑOS-SIN VARIEDAD Secano USO ASIGNADO EN SIGPAC:PR
86122	Recinto superficie forrajera que realiza la actividad de producción de pastoreo y no declara el o los códigos del Registro de Explotaciones Ganaderas de Andalucía, REGA. Recinto:23-093-003-00308-00002 Cultivo:62000 PASTOS PERMANENTES DE 5 O MAS AÑOS-SIN VARIEDAD Secano
86124	Recinto de forrajera para Cálculo de Carga Ganadera que No pertenece a Explotación. Recinto:23-093-003-00308-00002 Cultivo:62000 PASTOS PERMANENTES DE 5 O MAS AÑOS-SIN VARIEDAD Secano
86128	Recinto de Forrajeras que no ha contabilizado para Carga Ganadera por no tener una explotación válida para el cálculo de la Carga Ganadera Recinto:23-093-003-00308-00002 Cultivo:62 PASTOS PERMANENTES DE 5 O MAS AÑOS-
86132	Recinto superficie forrajera que no realiza la actividad de producción de pastoreo. Recinto:23-093-003-00308-00002 Cultivo:62000 PASTOS PERMANENTES DE 5 O MAS AÑOS-SIN VARIEDAD Secano

(1) Con incidencias que retienen pago o deniegan el expediente.

(2) Se calcula sobre superficie declarada admisible.

(3) Aplicación del artículo 16 bis del RD 147/2023.

(4) Expediente con algunos recintos de pastos permanentes ubicados en espacios protegidos donde la carga ganadera mínima será 0,1 UGM/ha.

Puede verificar la integridad de una copia de este documento mediante la lectura del código QR adjunto o mediante el acceso a la dirección <https://ws050.juntadeandalucia.es/verificarFirma> indicando el código de VERIFICACIÓN

FIRMADO POR	RAQUEL MARIA ESPIN CRESPO	29/01/2025	
VERIFICACIÓN	Pk2jmMURSWMFXC9VKGJRQ2Q7H5BP3	PÁG. 2164/2713	

**APELLIDOS Y NOMBRE / RAZÓN SOCIAL**

MESA RAMIREZ JOSE LUIS

NIF

****4183*

EXPEDIENTE

1174987

RESOLUCIÓN

CONCESIÓN DE LA AYUDA

DATOS DE MANTENIMIENTO UNIDADES**GRUPO DE PAGO**

ZONAS DE MONTAÑA

**Sup. Dec.
Admisible**

10,33

**Sup.
Resuelta**

10,33

Sobredecl.

0,00

% Sobredecl.

0,00

RESUMEN DE PAGOS

	IMPORTE (Euros)			
	RESUELTO	FEADER	MAPA	CAPADR
Pago realizado	908,00	771,64	89,06	47,11
A pagar	52,69	44,79	5,17	2,73
TOTAL	960,69	816,43	94,23	49,84

APLICACIÓN DE REDUCCIONES Y PENALIZACIONES (%)

Criterios de subvencionabilidad (1)	Presentación tardía	Omisión declaración	Condicionabilidad
0,00	0,00	0,00	0,00

IMPORTE (Euros)

Calculado(2)	Reducción	Penalización	Reducción Penalización (3)	Penalización adicional	Resuelto	FEADER	MAPA	CAPADR
960,69 €	0,00 €	0,00 €	0,00 €	0,00 €	960,69 €	816,59 €	94,24 €	49,86 €
Importe Unitario:	93,00 €	Nuevo Importe Unitario:	93,00 €					

RECINTOS PROPUESTOS

REF.	REFERENCIA SIGPAC	CULTIVO	USO SIGPAC	Sup. Dec. admisible	Sup. Campo	Sup. Determ.	Sup. Resuelta
-585094	23-002-066-00105-0009	BARBECHO TRADICIONAL	S/R	0,13		0,13	0,13
1700000006557632	23-002-082-00162-0011	OLIVAR	R	0,24		0,24	0,24
1700000006557633	23-002-082-00162-0010	OLIVAR	R	1,67		1,67	1,67
1700000006718934	23-002-056-00011-0001	OLIVAR	S	0,09		0,09	0,09
1700000006718935	23-002-056-00160-0001	OLIVAR	S	1,70		1,70	1,70
1700000006718937	23-002-056-00019-0006	OLIVAR	R	1,92		1,92	1,92
1700000006718938	23-002-056-00027-0002	OLIVAR	S	0,03		0,03	0,03
1700000006718942	23-002-066-00105-0010	OLIVAR	R	2,38		2,38	2,38
1700000006718943	23-002-066-09008-0004	OLIVAR	S	0,07		0,07	0,07
1700000006718947	23-002-066-00045-0001	OLIVAR	S	2,10		2,10	2,10

INCIDENCIAS**INCIDENCIA DESCRIPCIÓN**

3795 Recinto declarado con una situación de riesgo de abandono.
Recinto:23-002-066-00105-00009 Cultivo: -

Datos considerados para el Cálculo de la Carga Ganadera del expediente

Superficie determinada para Cálculo Carga Ganadera: 0,00 ha

Carga Ganadera del Expediente: 0,00 ugm/ha

(1) Con incidencias que retienen pago o deniegan el expediente.

(2) Se calcula sobre superficie declarada admisible.

(3) Aplicación del artículo 16 bis del RD 147/2023.

(4) Expediente con algunos recintos de pastos permanentes ubicados en espacios protegidos donde la carga ganadera mínima será 0,1 UGM/ha.

Puede verificar la integridad de una copia de este documento mediante la lectura del código QR adjunto o mediante el acceso a la dirección <https://ws050.juntadeandalucia.es/verificarFirma> indicando el código de VERIFICACIÓN

FIRMADO POR

RAQUEL MARIA ESPIN CRESPO

29/01/2025

VERIFICACIÓN

Pk2jmMURSWMFXCU9VKGJRQ2Q7H5BP3

PÁG. 2165/2713





Incidencias de carga ganadera

INCIDENCIA DESCRIPCIÓN

3795	Recinto declarado con una situación de riesgo de abandono. Recinto:23-002-066-00105-00009 Cultivo: -
86132	Recinto superficie forrajera que no realiza la actividad de producción de pastoreo. Recinto:23-002-066-00105-00009 Cultivo:20000 BARBECHO TRADICIONAL-SIN VARIEDAD Secano

(1) Con incidencias que retienen pago o deniegan el expediente.
(2) Se calcula sobre superficie declarada admisible.
(3) Aplicación del artículo 16 bis del RD 147/2023.
(4) Expediente con algunos recintos de pastos permanentes ubicados en espacios protegidos donde la carga ganadera mínima será 0,1 UGM/ha.

Puede verificar la integridad de una copia de este documento mediante la lectura del código QR adjunto o mediante el acceso a la dirección <https://ws050.juntadeandalucia.es/verificarFirma> indicando el código de VERIFICACIÓN

FIRMADO POR	RAQUEL MARIA ESPIN CRESPO	29/01/2025	
VERIFICACIÓN	Pk2jmMURSWMFXC9VKGJRRQ2Q7H5BP3	PÁG. 2166/2713	



APELLIDOS Y NOMBRE / RAZÓN SOCIAL

MOLINA CASTILLO PEDRO

NIF

****4961*

EXPEDIENTE

1123468

RESOLUCIÓN

CONCESIÓN DE LA AYUDA

DATOS DE MANTENIMIENTO UNIDADES

GRUPO DE PAGO

ZONAS DE MONTAÑA

Sup. Dec. Admisible

4,13

Sup. Resuelta

4,13

Sobredecl.

0,00

% Sobredecl.

0,00

RESUMEN DE PAGOS

	IMPORTE (Euros)			
	RESUELTO	FEADER	MAPA	CAPADR
Pago realizado	384,09	326,48	37,68	19,93

APLICACIÓN DE REDUCCIONES Y PENALIZACIONES (%)

Crterios de subvencionabilidad (1)	Presentación tardía	Omisión declaración	Condicionalidad
0,00	0,00	0,00	0,00

IMPORTE (Euros)

Calculado(2)	Reducción	Penalización	Reducción Penalización (3)	Penalización adicional	Resuelto	FEADER	MAPA	CAPADR
384,09 €	0,00 €	0,00 €	0,00 €	0,00 €	384,09 €	326,48 €	37,68 €	19,93 €
Importe Unitario:	93,00 €	Nuevo Importe Unitario:	93,00 €					

RECINTOS PROPUESTOS

REF.	REFERENCIA SIGPAC	CULTIVO	S/R	USO SIGPAC	Sup. Dec. admisible	Sup. Campo	Sup. Determ.	Sup. Resuelta
-516422	23-093-007-00589-0019	OLIVAR	S		0,04		0,04	0,04
-516421	23-093-007-00588-0019	OLIVAR	S		1,14		1,14	1,14
1700000004587298	23-093-003-00254-0003	OLIVAR	S		1,14		1,14	1,14
1700000004587300	23-093-003-00254-0020	OLIVAR	S		0,16		0,16	0,16
1700000004587302	23-093-003-00254-0018	OLIVAR	S		0,37		0,37	0,37
1700000004587305	23-093-003-00255-0001	OLIVAR	S		0,19		0,19	0,19
1700000004587307	23-093-003-00325-0001	OLIVAR	S		1,08		1,08	1,08
1700000005396036	23-093-007-00589-0019	OLIVAR	S		0,01		0,01	0,01

(1) Con incidencias que retienen pago o deniegan el expediente.

(2) Se calcula sobre superficie declarada admisible.

(3) Aplicación del artículo 16 bis del RD 147/2023.

(4) Expediente con algunos recintos de pastos permanentes ubicados en espacios protegidos donde la carga ganadera mínima será 0,1 UGM/ha.

Puede verificar la integridad de una copia de este documento mediante la lectura del código QR adjunto o mediante el acceso a la dirección <https://ws050.juntadeandalucia.es/verificarFirma> indicando el código de VERIFICACIÓN

FIRMADO POR

RAQUEL MARIA ESPIN CRESPO

29/01/2025

VERIFICACIÓN

Pk2jmMURSWMFXCU9VKGJQRQ2Q7H5BP3

PÁG. 2167/2713





INCIDENCIAS

INCIDENCIA DESCRIPCIÓN

- 86119 Carga ganadera NO cumple con el valor mínimo de 0,2 UGM/ha.
 Recinto:23-093-003-00172-00004 Cultivo:62000 PASTOS PERMANENTES DE 5 O MAS AÑOS-SIN VARIEDAD Secano Carga Ganadera:0
 Recinto:23-093-003-00182-00002 Cultivo:62000 PASTOS PERMANENTES DE 5 O MAS AÑOS-SIN VARIEDAD Secano Carga Ganadera:0
 Recinto:23-093-005-00070-00002 Cultivo:62000 PASTOS PERMANENTES DE 5 O MAS AÑOS-SIN VARIEDAD Regadío Carga Ganadera:0
 Recinto:23-093-007-00588-00018 Cultivo:62000 PASTOS PERMANENTES DE 5 O MAS AÑOS-SIN VARIEDAD Secano Carga Ganadera:0
 Recinto:23-093-007-00588-00048 Cultivo:62000 PASTOS PERMANENTES DE 5 O MAS AÑOS-SIN VARIEDAD Secano Carga Ganadera:0
- 86122 Recinto superficie forrajera que realiza la actividad de producción de pastoreo y no declara el o los códigos del Registro de Explotaciones Ganaderas de Andalucía, REGA.
 Recinto:23-093-003-00172-00004 Cultivo:62000 PASTOS PERMANENTES DE 5 O MAS AÑOS-SIN VARIEDAD Secano
 Recinto:23-093-003-00182-00002 Cultivo:62000 PASTOS PERMANENTES DE 5 O MAS AÑOS-SIN VARIEDAD Secano
 Recinto:23-093-005-00070-00002 Cultivo:62000 PASTOS PERMANENTES DE 5 O MAS AÑOS-SIN VARIEDAD Regadío
 Recinto:23-093-007-00588-00018 Cultivo:62000 PASTOS PERMANENTES DE 5 O MAS AÑOS-SIN VARIEDAD Secano
 Recinto:23-093-007-00588-00048 Cultivo:62000 PASTOS PERMANENTES DE 5 O MAS AÑOS-SIN VARIEDAD Secano
- 86124 Recinto de forrajera para Cálculo de Carga Ganadera que No pertenece a Explotación.
 Recinto:23-093-003-00172-00004 Cultivo:62000 PASTOS PERMANENTES DE 5 O MAS AÑOS-SIN VARIEDAD Secano
 Recinto:23-093-003-00182-00002 Cultivo:62000 PASTOS PERMANENTES DE 5 O MAS AÑOS-SIN VARIEDAD Secano
 Recinto:23-093-005-00070-00002 Cultivo:62000 PASTOS PERMANENTES DE 5 O MAS AÑOS-SIN VARIEDAD Regadío
 Recinto:23-093-007-00588-00018 Cultivo:62000 PASTOS PERMANENTES DE 5 O MAS AÑOS-SIN VARIEDAD Secano
 Recinto:23-093-007-00588-00048 Cultivo:62000 PASTOS PERMANENTES DE 5 O MAS AÑOS-SIN VARIEDAD Secano

Datos considerados para el Cálculo de la Carga Ganadera del expediente

Superficie determinada para Cálculo Carga Ganadera: 0,00 ha
Carga Ganadera del Expediente: 0,00 ugm/ha

Incidenias de carga ganadera

INCIDENCIA DESCRIPCIÓN

- 452 Actividad agraria declarada en un recinto no compatible con el uso PA, PR o PS asignado en SIGPAC para ese recinto.
 Recinto:23-034-011-00079-00003 Cultivo:62000 PASTOS PERMANENTES DE 5 O MAS AÑOS-SIN VARIEDAD Secano USO ASIGNADO EN SIGPAC:PR
 Recinto:23-034-011-00079-00023 Cultivo:62000 PASTOS PERMANENTES DE 5 O MAS AÑOS-SIN VARIEDAD Secano USO ASIGNADO EN SIGPAC:PS
 Recinto:23-034-011-00079-00024 Cultivo:62000 PASTOS PERMANENTES DE 5 O MAS AÑOS-SIN VARIEDAD Secano USO ASIGNADO EN SIGPAC:PS
 Recinto:23-087-037-00032-00001 Cultivo:62000 PASTOS PERMANENTES DE 5 O MAS AÑOS-SIN VARIEDAD Secano USO ASIGNADO EN SIGPAC:PS
- 86122 Recinto superficie forrajera que realiza la actividad de producción de pastoreo y no declara el o los códigos del Registro de Explotaciones Ganaderas de Andalucía, REGA.
 Recinto:23-093-005-00070-00002 Cultivo:62000 PASTOS PERMANENTES DE 5 O MAS AÑOS-SIN VARIEDAD Regadío
 Recinto:23-093-003-00172-00004 Cultivo:62000 PASTOS PERMANENTES DE 5 O MAS AÑOS-SIN VARIEDAD Secano
 Recinto:23-093-007-00588-00048 Cultivo:62000 PASTOS PERMANENTES DE 5 O MAS AÑOS-SIN VARIEDAD Secano
 Recinto:23-093-003-00182-00002 Cultivo:62000 PASTOS PERMANENTES DE 5 O MAS AÑOS-SIN VARIEDAD Secano
 Recinto:23-093-007-00588-00018 Cultivo:62000 PASTOS PERMANENTES DE 5 O MAS AÑOS-SIN VARIEDAD Secano
- 86124 Recinto de forrajera para Cálculo de Carga Ganadera que No pertenece a Explotación.
 Recinto:23-093-005-00070-00002 Cultivo:62000 PASTOS PERMANENTES DE 5 O MAS AÑOS-SIN VARIEDAD Regadío
 Recinto:23-093-003-00172-00004 Cultivo:62000 PASTOS PERMANENTES DE 5 O MAS AÑOS-SIN VARIEDAD Secano
 Recinto:23-093-007-00588-00048 Cultivo:62000 PASTOS PERMANENTES DE 5 O MAS AÑOS-SIN VARIEDAD Secano
 Recinto:23-093-003-00182-00002 Cultivo:62000 PASTOS PERMANENTES DE 5 O MAS AÑOS-SIN VARIEDAD Secano
 Recinto:23-093-007-00588-00018 Cultivo:62000 PASTOS PERMANENTES DE 5 O MAS AÑOS-SIN VARIEDAD Secano
- 86128 Recinto de Forrajeras que no ha contabilizado para Carga Ganadera por no tener una explotación válida para el cálculo de la Carga Ganadera
 Recinto:23-034-011-00079-00003 Cultivo:62 PASTOS PERMANENTES DE 5 O MAS AÑOS-
 Recinto:23-034-011-00079-00023 Cultivo:62 PASTOS PERMANENTES DE 5 O MAS AÑOS-

(1) Con incidencias que retienen pago o deniegan el expediente.
 (2) Se calcula sobre superficie declarada admisible.
 (3) Aplicación del artículo 16 bis del RD 147/2023.
 (4) Expediente con algunos recintos de pastos permanentes ubicados en espacios protegidos donde la carga ganadera mínima será 0,1 UGM/ha.

Puede verificar la integridad de una copia de este documento mediante la lectura del código QR adjunto o mediante el acceso a la dirección <https://ws050.juntadeandalucia.es/verificarFirma> indicando el código de VERIFICACIÓN

FIRMADO POR	RAQUEL MARIA ESPIN CRESPO	29/01/2025
VERIFICACIÓN	Pk2jmMURSWMFXCU9VKGJRQ2Q7H5BP3	PÁG. 2168/2713





	Recinto:23-034-011-00079-00024	Cultivo:62 PASTOS PERMANENTES DE 5 O MAS AÑOS-
	Recinto:23-093-005-00070-00002	Cultivo:62 PASTOS PERMANENTES DE 5 O MAS AÑOS-
	Recinto:23-093-003-00172-00004	Cultivo:62 PASTOS PERMANENTES DE 5 O MAS AÑOS-
	Recinto:23-093-007-00588-00048	Cultivo:62 PASTOS PERMANENTES DE 5 O MAS AÑOS-
	Recinto:23-087-037-00032-00001	Cultivo:62 PASTOS PERMANENTES DE 5 O MAS AÑOS-
	Recinto:23-093-003-00182-00002	Cultivo:62 PASTOS PERMANENTES DE 5 O MAS AÑOS-
	Recinto:23-093-007-00588-00018	Cultivo:62 PASTOS PERMANENTES DE 5 O MAS AÑOS-
86133	Recinto de forrajera No solicitado para Cálculo de Carga Ganadera que No pertenece a Explotación.	
	Recinto:23-034-011-00079-00003	Cultivo:62000 PASTOS PERMANENTES DE 5 O MAS AÑOS-SIN VARIEDAD Secano
	Recinto:23-034-011-00079-00023	Cultivo:62000 PASTOS PERMANENTES DE 5 O MAS AÑOS-SIN VARIEDAD Secano
	Recinto:23-034-011-00079-00024	Cultivo:62000 PASTOS PERMANENTES DE 5 O MAS AÑOS-SIN VARIEDAD Secano
	Recinto:23-087-037-00032-00001	Cultivo:62000 PASTOS PERMANENTES DE 5 O MAS AÑOS-SIN VARIEDAD Secano

(1) Con incidencias que retienen pago o deniegan el expediente.
(2) Se calcula sobre superficie declarada admisible.
(3) Aplicación del artículo 16 bis del RD 147/2023.
(4) Expediente con algunos recintos de pastos permanentes ubicados en espacios protegidos donde la carga ganadera mínima será 0,1 UGM/ha.

Puede verificar la integridad de una copia de este documento mediante la lectura del código QR adjunto o mediante el acceso a la dirección <https://ws050.juntadeandalucia.es/verificarFirma> indicando el código de VERIFICACIÓN

FIRMADO POR	RAQUEL MARIA ESPIN CRESPO	29/01/2025	
VERIFICACIÓN	Pk2jmMURSWMFXC9VKGJRQ2Q7H5BP3	PÁG. 2169/2713	



APELLIDOS Y NOMBRE / RAZÓN SOCIAL

MOLINA MARCHAL MANUEL

NIF

****8726*

EXPEDIENTE

1189235

RESOLUCIÓN

CONCESIÓN DE LA AYUDA

DATOS DE MANTENIMIENTO UNIDADES

GRUPO DE PAGO	Sup. Dec. Admisible	Sup. Resuelta	Sobredecl.	% Sobredecl.
ZONAS DE MONTAÑA	23,86	23,86	0,00	0,00

RESUMEN DE PAGOS

	IMPORTE (Euros)			
	RESUELTO	FEADER	MAPA	CAPADR
Pago realizado	1.982,39	1.685,03	194,47	102,89

APLICACIÓN DE REDUCCIONES Y PENALIZACIONES (%)

Criterios de subvencionabilidad (1)	Presentación tardía	Omisión declaración	Condicionabilidad
0,00	0,00	0,00	0,00

IMPORTE (Euros)

Calculado(2)	Reducción	Penalización	Reducción Penalización (3)	Penalización adicional	Resuelto	FEADER	MAPA	CAPADR
1.982,39 €	0,00 €	0,00 €	0,00 €	0,00 €	1.982,39 €	1.685,03 €	194,47 €	102,89 €
Importe Unitario:	93,00 €	Nuevo Importe Unitario:	83,08 €					

(1) Con incidencias que retienen pago o deniegan el expediente.

(2) Se calcula sobre superficie declarada admisible.

(3) Aplicación del artículo 16 bis del RD 147/2023.

(4) Expediente con algunos recintos de pastos permanentes ubicados en espacios protegidos donde la carga ganadera mínima será 0,1 UGM/ha.

Puede verificar la integridad de una copia de este documento mediante la lectura del código QR adjunto o mediante el acceso a la dirección <https://ws050.juntadeandalucia.es/verificarFirma> indicando el código de VERIFICACIÓN

FIRMADO POR	RAQUEL MARIA ESPIN CRESPO	29/01/2025	
VERIFICACIÓN	Pk2jmMURSWMFXCu9VKGJRQ2Q7H5BP3	PÁG. 2170/2713	

**RECINTOS PROPUESTOS**

REF.	REFERENCIA SIGPAC	CULTIVO	S/R	USO SIGPAC	Sup. Dec. admisible	Sup. Campo	Sup. Determ.	Sup. Resulta
-1210883	23-900-026-00276-0002	OLIVAR	S		0,02		0,02	0,02
-1210882	23-900-026-00276-0002	OLIVAR	S		0,16		0,16	0,16
-1210881	23-900-026-00274-0003	OLIVAR	S		0,40		0,40	0,40
-1073058	23-067-012-09003-0012	OLIVAR	S		0,05		0,05	0,05
-956019	23-900-026-00437-0014	HIGUERA	S		0,02		0,02	0,02
-704451	23-900-026-00553-0004	OLIVAR	S		0,03		0,03	0,03
-704450	23-900-026-00260-0026	OLIVAR	S		0,12		0,12	0,12
-482091	23-900-026-00260-0027	TOMATE	S		0,06		0,06	0,06
5271547	23-067-012-00006-0005	OLIVAR	S		1,80		1,80	1,80
170000005427383	23-093-007-00572-0006	OLIVAR	S		0,39		0,39	0,39
170000005427387	23-093-007-00572-0009	OLIVAR	S		0,40		0,40	0,40
170000005427389	23-900-026-00565-0003	OLIVAR	S		0,06		0,06	0,06
170000005427390	23-900-026-00437-0005	OLIVAR	S		2,32		2,32	2,32
170000005427391	23-900-026-00437-0005	OLIVAR	S		0,03		0,03	0,03
170000005427392	23-900-026-00438-0004	OLIVAR	S		2,46		2,46	2,46
170000005427393	23-900-026-00258-0006	OLIVAR	S		0,03		0,03	0,03
170000005427394	23-900-026-00258-0006	OLIVAR	S		0,15		0,15	0,15
170000005427395	23-900-026-00260-0025	OLIVAR	S		1,27		1,27	1,27
170000005427396	23-900-026-00553-0001	OLIVAR	S		1,77		1,77	1,77
170000005427397	23-900-026-00553-0004	OLIVAR	S		0,08		0,08	0,08
170000005427398	23-900-026-00553-0007	OLIVAR	S		0,18		0,18	0,18
170000005427399	23-900-026-00553-0008	OLIVAR	S		0,22		0,22	0,22
170000005427403	23-900-026-00259-0001	OLIVAR	S		0,01		0,01	0,01
170000005427404	23-900-026-00260-0006	OLIVAR	S		8,62		8,62	8,62
170000005427405	23-900-026-00260-0005	OLIVAR	S		1,45		1,45	1,45
170000005427407	23-900-026-00276-0002	OLIVAR	S		1,21		1,21	1,21
170000005427408	23-900-026-00277-0002	OLIVAR	S		0,37		0,37	0,37
170000005427410	23-900-026-00553-0005	OLIVAR	S		0,02		0,02	0,02
170000005427413	23-900-026-00437-0001	HIGUERA	S		0,16		0,16	0,16

INCIDENCIAS**INCIDENCIA DESCRIPCIÓN**

86119	Carga ganadera NO cumple con el valor mínimo de 0,2 UGM/ha. Recinto:23-900-026-00260-00001 Cultivo:62000 PASTOS PERMANENTES DE 5 O MAS AÑOS-SIN VARIEDAD Secano Carga Ganadera:0 Recinto:23-900-026-00433-00001 Cultivo:62000 PASTOS PERMANENTES DE 5 O MAS AÑOS-SIN VARIEDAD Secano Carga Ganadera:0 Recinto:23-900-026-00438-00003 Cultivo:62000 PASTOS PERMANENTES DE 5 O MAS AÑOS-SIN VARIEDAD Secano Carga Ganadera:0
86121	Recinto superficie forrajera que no realiza la actividad de producción de pastoreo. Recinto:23-900-026-00260-00001 Cultivo:62000 PASTOS PERMANENTES DE 5 O MAS AÑOS-SIN VARIEDAD Secano Actividad Agraria del recinto:5 Recinto:23-900-026-00433-00001 Cultivo:62000 PASTOS PERMANENTES DE 5 O MAS AÑOS-SIN VARIEDAD Secano Actividad Agraria del recinto:5 Recinto:23-900-026-00438-00003 Cultivo:62000 PASTOS PERMANENTES DE 5 O MAS AÑOS-SIN VARIEDAD Secano Actividad Agraria del recinto:5
86122	Recinto superficie forrajera que realiza la actividad de producción de pastoreo y no declara el o los códigos del Registro de Explotaciones Ganaderas de Andalucía, REGA. Recinto:23-900-026-00260-00001 Cultivo:62000 PASTOS PERMANENTES DE 5 O MAS AÑOS-SIN VARIEDAD Secano Recinto:23-900-026-00433-00001 Cultivo:62000 PASTOS PERMANENTES DE 5 O MAS AÑOS-SIN VARIEDAD Secano Recinto:23-900-026-00438-00003 Cultivo:62000 PASTOS PERMANENTES DE 5 O MAS AÑOS-SIN VARIEDAD Secano
86124	Recinto de forrajera para Cálculo de Carga Ganadera que No pertenece a Explotación. Recinto:23-900-026-00260-00001 Cultivo:62000 PASTOS PERMANENTES DE 5 O MAS AÑOS-SIN VARIEDAD Secano Recinto:23-900-026-00433-00001 Cultivo:62000 PASTOS PERMANENTES DE 5 O MAS AÑOS-SIN VARIEDAD Secano Recinto:23-900-026-00438-00003 Cultivo:62000 PASTOS PERMANENTES DE 5 O MAS AÑOS-SIN VARIEDAD Secano

(1) Con incidencias que retienen pago o deniegan el expediente.

(2) Se calcula sobre superficie declarada admisible.

(3) Aplicación del artículo 16 bis del RD 147/2023.

(4) Expediente con algunos recintos de pastos permanentes ubicados en espacios protegidos donde la carga ganadera mínima será 0,1 UGM/ha.

Puede verificar la integridad de una copia de este documento mediante la lectura del código QR adjunto o mediante el acceso a la dirección <https://ws050.juntadeandalucia.es/verificarFirma> indicando el código de VERIFICACIÓN

FIRMADO POR

RAQUEL MARIA ESPIN CRESPO

29/01/2025

VERIFICACIÓN

Pk2jmMURSWMFXCU9VKGJQRQ2Q7H5BP3

PÁG. 2171/2713





Datos considerados para el Cálculo de la Carga Ganadera del expediente

Superficie determinada para Cálculo Carga Ganadera: 0,00 ha
Carga Ganadera del Expediente: 0,00 ugm/ha

Incidencias de carga ganadera

INCIDENCIA DESCRIPCIÓN

86122	Recinto superficie forrajera que realiza la actividad de producción de pastoreo y no declara el o los códigos del Registro de Explotaciones Ganaderas de Andalucía, REGA. Recinto:23-900-026-00433-00001 Cultivo:62000 PASTOS PERMANENTES DE 5 O MAS AÑOS-SIN VARIEDAD Secano Recinto:23-900-026-00260-00001 Cultivo:62000 PASTOS PERMANENTES DE 5 O MAS AÑOS-SIN VARIEDAD Secano Recinto:23-900-026-00438-00003 Cultivo:62000 PASTOS PERMANENTES DE 5 O MAS AÑOS-SIN VARIEDAD Secano
86124	Recinto de forrajera para Cálculo de Carga Ganadera que No pertenece a Explotación. Recinto:23-900-026-00433-00001 Cultivo:62000 PASTOS PERMANENTES DE 5 O MAS AÑOS-SIN VARIEDAD Secano Recinto:23-900-026-00260-00001 Cultivo:62000 PASTOS PERMANENTES DE 5 O MAS AÑOS-SIN VARIEDAD Secano Recinto:23-900-026-00438-00003 Cultivo:62000 PASTOS PERMANENTES DE 5 O MAS AÑOS-SIN VARIEDAD Secano
86128	Recinto de Forrajeras que no ha contabilizado para Carga Ganadera por no tener una explotación válida para el cálculo de la Carga Ganadera Recinto:23-900-026-00433-00001 Cultivo:62 PASTOS PERMANENTES DE 5 O MAS AÑOS- Recinto:23-900-026-00260-00024 Cultivo:62 PASTOS PERMANENTES DE 5 O MAS AÑOS- Recinto:23-900-026-00608-00014 Cultivo:62 PASTOS PERMANENTES DE 5 O MAS AÑOS- Recinto:23-900-026-00260-00001 Cultivo:62 PASTOS PERMANENTES DE 5 O MAS AÑOS- Recinto:23-900-026-00260-00012 Cultivo:62 PASTOS PERMANENTES DE 5 O MAS AÑOS- Recinto:23-900-026-00438-00003 Cultivo:62 PASTOS PERMANENTES DE 5 O MAS AÑOS-
86132	Recinto superficie forrajera que no realiza la actividad de producción de pastoreo. Recinto:23-900-026-00433-00001 Cultivo:62000 PASTOS PERMANENTES DE 5 O MAS AÑOS-SIN VARIEDAD Secano Recinto:23-900-026-00260-00001 Cultivo:62000 PASTOS PERMANENTES DE 5 O MAS AÑOS-SIN VARIEDAD Secano Recinto:23-900-026-00438-00003 Cultivo:62000 PASTOS PERMANENTES DE 5 O MAS AÑOS-SIN VARIEDAD Secano
86133	Recinto de forrajera No solicitado para Cálculo de Carga Ganadera que No pertenece a Explotación. Recinto:23-900-026-00260-00024 Cultivo:62000 PASTOS PERMANENTES DE 5 O MAS AÑOS-SIN VARIEDAD Secano Recinto:23-900-026-00608-00014 Cultivo:62000 PASTOS PERMANENTES DE 5 O MAS AÑOS-SIN VARIEDAD Secano Recinto:23-900-026-00260-00012 Cultivo:62000 PASTOS PERMANENTES DE 5 O MAS AÑOS-SIN VARIEDAD Secano

(1) Con incidencias que retienen pago o deniegan el expediente.
 (2) Se calcula sobre superficie declarada admisible.
 (3) Aplicación del artículo 16 bis del RD 147/2023.
 (4) Expediente con algunos recintos de pastos permanentes ubicados en espacios protegidos donde la carga ganadera mínima será 0,1 UGM/ha.

Puede verificar la integridad de una copia de este documento mediante la lectura del código QR adjunto o mediante el acceso a la dirección <https://ws050.juntadeandalucia.es/verificarFirma> indicando el código de VERIFICACIÓN

FIRMADO POR	RAQUEL MARIA ESPIN CRESPO	29/01/2025	
VERIFICACIÓN	Pk2jmMURSWMFXC9VKGJRQ2Q7H5BP3	PÁG. 2172/2713	



APELLIDOS Y NOMBRE / RAZÓN SOCIAL

MONTES CALERO ANTONIO

NIF
****3088*

EXPEDIENTE
1070484

RESOLUCIÓN
CONCESIÓN DE LA AYUDA

DATOS DE MANTENIMIENTO UNIDADES

GRUPO DE PAGO

ZONAS DE MONTAÑA

Sup. Dec. Admisible	Sup. Resuelta	Sobredecl.	% Sobredecl.
19,62	19,62	0,00	0,00

RESUMEN DE PAGOS

	IMPORTE (Euros)			
	RESUELTO	FEADER	MAPA	CAPADR
A pagar	1.738,73	1.477,92	170,57	90,24

APLICACIÓN DE REDUCCIONES Y PENALIZACIONES (%)

Criterios de subvencionabilidad (1)	Presentación tardía	Omisión declaración	Condicionabilidad
0,00	0,00	0,00	0,00

IMPORTE (Euros)

Calculado(2)	Reducción	Penalización	Reducción Penalización (3)	Penalización adicional	Resuelto	FEADER	MAPA	CAPADR
1.738,73 €	0,00 €	0,00 €	0,00 €	0,00 €	1.738,73 €	1.477,92 €	170,57 €	90,24 €
Importe Unitario:	93,00 €	Nuevo Importe Unitario:	88,62 €					

(1) Con incidencias que retienen pago o deniegan el expediente.

(2) Se calcula sobre superficie declarada admisible.

(3) Aplicación del artículo 16 bis del RD 147/2023.

(4) Expediente con algunos recintos de pastos permanentes ubicados en espacios protegidos donde la carga ganadera mínima será 0,1 UGM/ha.

Puede verificar la integridad de una copia de este documento mediante la lectura del código QR adjunto o mediante el acceso a la dirección <https://ws050.juntadeandalucia.es/verificarFirma> indicando el código de VERIFICACIÓN

FIRMADO POR	RAQUEL MARIA ESPIN CRESPO	29/01/2025	
VERIFICACIÓN	Pk2jmMURSWMFXCU9VKGJRRQ2Q7H5BP3	PÁG. 2173/2713	



RECINTOS PROPUESTOS

REF.	REFERENCIA SIGPAC	CULTIVO	S/R	USO SIGPAC	Sup. Dec. admisible	Sup. Campo	Sup. Determ.	Sup. Resulta
-588607	23-029-036-00027-0002	OLIVAR	S		1,01		1,01	1,01
-588603	23-029-056-00196-0002	OLIVAR	S		4,59		4,59	4,59
-588579	23-029-052-00149-0001	OLIVAR	S		2,40		2,40	2,40
-544010	23-029-065-00089-0001	OLIVAR	S		0,35		0,35	0,35
1700000003512555	23-029-030-00135-0001	OLIVAR	S		0,12		0,12	0,12
1700000003512559	23-029-051-00420-0001	OLIVAR	S		0,27		0,27	0,27
1700000003512562	23-029-063-00005-0001	OLIVAR	S		0,21		0,21	0,21
1700000003512563	23-029-063-00029-0001	OLIVAR	S		0,13		0,13	0,13
1700000003512564	23-029-063-00048-0001	OLIVAR	S		0,23		0,23	0,23
1700000003512565	23-029-051-00379-0001	OLIVAR	S		0,14		0,14	0,14
1700000003512566	23-029-051-09014-0019	OLIVAR	S		0,03		0,03	0,03
1700000003512570	23-029-055-00144-0001	OLIVAR	S		0,12		0,12	0,12
1700000003512574	23-029-033-00119-0001	OLIVAR	S		0,21		0,21	0,21
1700000003512576	23-029-051-00425-0003	OLIVAR	R		0,27		0,27	0,27
1700000003512580	23-029-030-00237-0002	OLIVAR	S		0,19		0,19	0,19
1700000003512581	23-029-062-00086-0001	OLIVAR	S		0,08		0,08	0,08
1700000003512582	23-029-033-00065-0001	OLIVAR	S		0,20		0,20	0,20
1700000005123826	23-029-032-00112-0001	OLIVAR	S		0,28		0,28	0,28
1700000005123828	23-029-051-00481-0001	OLIVAR	S		0,37		0,37	0,37
1700000005123831	23-029-051-00412-0001	OLIVAR	S		0,18		0,18	0,18
1700000005123833	23-029-034-00116-0001	OLIVAR	S		0,35		0,35	0,35
1700000005123835	23-029-019-00092-0001	OLIVAR	R		0,98		0,98	0,98
1700000005123836	23-029-037-00186-0001	OLIVAR	S		0,47		0,47	0,47
1700000005123839	23-029-033-00116-0001	OLIVAR	S		0,16		0,16	0,16
1700000005123840	23-029-029-00176-0001	OLIVAR	S		0,49		0,49	0,49
1700000005123843	23-029-030-00389-0002	OLIVAR	S		0,41		0,41	0,41
1700000005123845	23-029-055-00093-0001	OLIVAR	S		0,49		0,49	0,49
1700000005123846	23-029-032-00071-0001	OLIVAR	S		0,24		0,24	0,24
1700000005123847	23-029-033-00078-0001	OLIVAR	S		0,10		0,10	0,10
1700000005123850	23-029-021-00045-0001	OLIVAR	S		0,28		0,28	0,28
1700000005123851	23-029-019-00093-0001	OLIVAR	R		0,05		0,05	0,05
1700000005317936	23-029-029-00211-0003	OLIVAR	S		0,06		0,06	0,06
1700000005317937	23-029-029-00259-0002	OLIVAR	S		0,16		0,16	0,16
1700000005317939	23-029-029-00211-0004	OLIVAR	S		3,18		3,18	3,18
1700000005544417	23-029-032-00137-0002	OLIVAR	S		0,24		0,24	0,24
1700000005544419	23-029-052-00134-0001	OLIVAR	S		0,33		0,33	0,33
1700000005544421	23-029-055-00212-0001	OLIVAR	S		0,06		0,06	0,06
1700000005544422	23-029-034-00180-0001	OLIVAR	S		0,06		0,06	0,06
1700000005544424	23-029-051-00480-0001	OLIVAR	S		0,13		0,13	0,13

(1) Con incidencias que retienen pago o deniegan el expediente.
 (2) Se calcula sobre superficie declarada admisible.
 (3) Aplicación del artículo 16 bis del RD 147/2023.
 (4) Expediente con algunos recintos de pastos permanentes ubicados en espacios protegidos donde la carga ganadera mínima será 0,1 UGM/ha.

Puede verificar la integridad de una copia de este documento mediante la lectura del código QR adjunto o mediante el acceso a la dirección https://ws050.juntadeandalucia.es/verificarFirma indicando el código de VERIFICACIÓN			
FIRMADO POR	RAQUEL MARIA ESPIN CRESPO	29/01/2025	
VERIFICACIÓN	Pk2jmMURSWMFXC9VKGJRQ2Q7H5BP3	PÁG. 2174/2713	

**APELLIDOS Y NOMBRE / RAZÓN SOCIAL**

MORAL CANTOS FRANCISCO DEL

NIF

****5383*

EXPEDIENTE

1154769

RESOLUCIÓN

CONCESIÓN DE LA AYUDA

DATOS DE MANTENIMIENTO UNIDADES**GRUPO DE PAGO**

ZONAS DE MONTAÑA

**Sup. Dec.
Admisible**

2,35

**Sup.
Resuelta**

2,35

Sobredecl.

0,00

% Sobredecl.

0,00

RESUMEN DE PAGOS

	IMPORTE (Euros)			
	RESUELTO	FEADER	MAPA	CAPADR
Pago realizado	209,00	177,78	20,52	10,85
A pagar	9,55	8,12	0,94	0,49
TOTAL	218,55	185,90	21,46	11,34

APLICACIÓN DE REDUCCIONES Y PENALIZACIONES (%)

Criterios de subvencionabilidad (1)	Presentación tardía	Omisión declaración	Condicionalidad
0,00	0,00	0,00	0,00

IMPORTE (Euros)

Calculado(2)	Reducción	Penalización	Reducción Penalización (3)	Penalización adicional	Resuelto	FEADER	MAPA	CAPADR
218,55 €	0,00 €	0,00 €	0,00 €	0,00 €	218,55 €	185,77 €	21,44 €	11,34 €
Importe Unitario:	93,00 €	Nuevo Importe Unitario:	93,00 €					

RECINTOS PROPUESTOS

REF.	REFERENCIA SIGPAC	CULTIVO	S/R	USO SIGPAC	Sup. Dec. admisible	Sup. Campo	Sup. Determ.	Sup. Resuelta
170000005618944	23-099-008-00381-0002	OLIVAR	R		0,36		0,36	0,36
170000005618945	23-099-011-00148-0001	OLIVAR	S		0,01		0,01	0,01
170000005618946	23-099-011-00149-0003	OLIVAR	S		0,01		0,01	0,01
170000005618947	23-099-011-00149-0003	OLIVAR	S		0,01		0,01	0,01
170000005618948	23-099-011-00150-0002	OLIVAR	R		0,46		0,46	0,46
170000005618949	23-099-011-00867-0002	OLIVAR	S		0,07		0,07	0,07
170000005618950	23-099-011-00868-0001	OLIVAR	R		0,52		0,52	0,52
170000005618951	23-099-011-00853-0001	OLIVAR	R		0,91		0,91	0,91

(1) Con incidencias que retienen pago o deniegan el expediente.

(2) Se calcula sobre superficie declarada admisible.

(3) Aplicación del artículo 16 bis del RD 147/2023.

(4) Expediente con algunos recintos de pastos permanentes ubicados en espacios protegidos donde la carga ganadera mínima será 0,1 UGM/ha.

Puede verificar la integridad de una copia de este documento mediante la lectura del código QR adjunto o mediante el acceso a la dirección <https://ws050.juntadeandalucia.es/verificarFirma> indicando el código de VERIFICACIÓN

FIRMADO POR

RAQUEL MARIA ESPIN CRESPO

29/01/2025

VERIFICACIÓN

Pk2jmMURSWMFXC9VKGJRQ2Q7H5BP3

PÁG. 2175/2713



**APELLIDOS Y NOMBRE / RAZÓN SOCIAL**

MORALES MARTOS ALFONSO ANTONIO

NIF

****4125*

EXPEDIENTE

1224388

RESOLUCIÓN

CONCESIÓN DE LA AYUDA

DATOS DE MANTENIMIENTO UNIDADES**GRUPO DE PAGO**

ZONAS DE MONTAÑA

**Sup. Dec.
Admisible**

15,50

**Sup.
Resuelta**

15,30

Sobredecl.

0,20

% Sobredecl.

1,29

RESUMEN DE PAGOS

	IMPORTE (Euros)			
	RESUELTO	FEADER	MAPA	CAPADR
Pago realizado	1.371,00	1.165,02	134,46	71,13
A pagar	42,72	36,31	4,19	2,22
TOTAL	1.413,72	1.201,33	138,65	73,35

APLICACIÓN DE REDUCCIONES Y PENALIZACIONES (%)

Criterios de subvencionabilidad (1)	Presentación tardía	Omisión declaración	Condicionabilidad
0,00	0,00	0,00	0,00

IMPORTE (Euros)

Calculado(2)	Reducción	Penalización	Reducción Penalización (3)	Penalización adicional	Resuelto	FEADER	MAPA	CAPADR
1.432,20 €	18,48 €	0,00 €	0,00 €	0,00 €	1.413,72 €	1.201,66 €	138,69 €	73,37 €
Importe Unitario:	93,00 €	Nuevo Importe Unitario:	92,40 €					

(1) Con incidencias que retienen pago o deniegan el expediente.

(2) Se calcula sobre superficie declarada admisible.

(3) Aplicación del artículo 16 bis del RD 147/2023.

(4) Expediente con algunos recintos de pastos permanentes ubicados en espacios protegidos donde la carga ganadera mínima será 0,1 UGM/ha.

Puede verificar la integridad de una copia de este documento mediante la lectura del código QR adjunto o mediante el acceso a la dirección <https://ws050.juntadeandalucia.es/verificarFirma> indicando el código de VERIFICACIÓN

FIRMADO POR

RAQUEL MARIA ESPIN CRESPO

29/01/2025

VERIFICACIÓN

Pk2jmMURSWMFXC9VKGJQRQ2Q7H5BP3

PÁG. 2176/2713



**RECINTOS PROPUESTOS**

REF.	REFERENCIA SIGPAC	CULTIVO	S/R	USO SIGPAC	Sup. Dec. admisible	Sup. Campo	Sup. Determ.	Sup. Resulta
-1394136	23-018-009-00484-0007	OLIVAR	R		0,74		0,74	0,74
-1394135	23-018-009-00484-0005	OLIVAR	R		0,19		0,19	0,19
-1394134	23-018-009-00483-0001	OLIVAR	R		0,30		0,30	0,30
-1394133	23-018-009-00482-0001	OLIVAR	R		0,11		0,11	0,11
-1394132	23-018-007-00093-0002	OLIVAR	R		0,03		0,03	0,03
-1394131	23-018-007-00093-0001	OLIVAR	R		0,08		0,08	0,08
-1394130	23-018-007-00092-0001	OLIVAR	R		0,12		0,12	0,12
-1394129	23-018-007-00086-0001	OLIVAR	R		0,05		0,05	0,05
-805671	23-018-009-00265-0004	OLIVAR	R		2,09		2,09	2,09
-589061	23-018-007-00093-0001	OLIVAR	R		0,28		0,28	0,28
-589047	23-018-007-00021-0001	OLIVAR	R		0,20		0,20	0,20
-588988	23-064-008-00024-0001	OLIVAR	R		0,44		0,44	0,44
-588931	23-018-009-00222-0004	OLIVAR	R		0,32		0,32	0,32
-588913	23-018-007-00101-0001	OLIVAR	R		0,20		0,20	0,00
-588888	23-018-007-00100-0003	OLIVAR	R		0,31		0,31	0,31
-588874	23-018-008-00093-0002	OLIVAR	R		0,27		0,27	0,27
-588847	23-018-007-00097-0001	OLIVAR	R		0,36		0,36	0,36
-191900	23-018-009-00298-0002	OLIVAR	R		0,13		0,13	0,13
-191895	23-018-008-00100-0009	OLIVAR	R		0,90		0,90	0,90
-191891	23-018-007-00091-0002	OLIVAR	R		0,04		0,04	0,04
-179551	23-064-008-00023-0001	OLIVAR	R		0,01		0,01	0,01
-179284	23-018-008-00289-0002	OLIVAR	S		2,76		2,76	2,76
-177766	23-018-006-00360-0001	OLIVAR	R		0,11		0,11	0,11
-166952	23-018-007-00019-0001	OLIVAR	R		0,28		0,28	0,28
-166949	23-018-007-00018-0001	OLIVAR	R		1,10		1,10	1,10
5089759	23-018-009-00445-0001	OLIVAR	R		0,40		0,40	0,40
1700000007168355	23-018-006-00360-0002	OLIVAR	R		0,77		0,77	0,77
1700000007168357	23-018-007-00095-0001	OLIVAR	R		0,07		0,07	0,07
1700000007168358	23-018-007-00096-0003	OLIVAR	S		1,34		1,34	1,34
1700000007168361	23-018-007-00264-0001	OLIVAR	R		0,06		0,06	0,06
1700000007168369	23-018-009-09012-0005	OLIVAR	R		0,04		0,04	0,04
1700000007168379	23-018-007-00022-0001	OLIVAR	R		1,04		1,04	1,04
1700000007168380	23-018-007-00265-0001	OLIVAR	R		0,05		0,05	0,05
1700000007168384	23-018-007-00089-0001	OLIVAR	R		0,02		0,02	0,02
1700000007168385	23-018-007-00090-0001	OLIVAR	R		0,29		0,29	0,29

INCIDENCIAS**INCIDENCIA DESCRIPCIÓN**

- 218 Superficie bruta de cruce en un recinto en el conjunto de las solicitudes supera superficie total que SIGPAC establece para él.
 Recinto:23-018-007-00101-00001 Cultivo:101010 OLIVAR-PICUAL Regadío Suma de superficies declaradas para este recinto por todos los solicitantes (Áreas):29 Superficie SIGPAC medida para este recinto (Áreas):9 Exceso de superficie declarada (Hectáreas):0,2 Suma de superficies declaradas para este recinto por el solicitante (Áreas):20

(1) Con incidencias que retienen pago o deniegan el expediente.

(2) Se calcula sobre superficie declarada admisible.

(3) Aplicación del artículo 16 bis del RD 147/2023.

(4) Expediente con algunos recintos de pastos permanentes ubicados en espacios protegidos donde la carga ganadera mínima será 0,1 UGM/ha.

Puede verificar la integridad de una copia de este documento mediante la lectura del código QR adjunto o mediante el acceso a la dirección <https://ws050.juntadeandalucia.es/verificarFirma> indicando el código de VERIFICACIÓN

FIRMADO POR

RAQUEL MARIA ESPIN CRESPO

29/01/2025

VERIFICACIÓN

Pk2jmMURSWMFXC9VKGJQR2Q7H5BP3

PÁG. 2177/2713





APELLIDOS Y NOMBRE / RAZÓN SOCIAL

MORALES RUIZ JOSE ALFONSO

NIF

****2784*

EXPEDIENTE

1272143

RESOLUCIÓN

CONCESIÓN DE LA AYUDA

DATOS DE MANTENIMIENTO UNIDADES

GRUPO DE PAGO	Sup. Dec. Admisible	Sup. Resuelta	Sobredecl.	% Sobredecl.
ZONAS DE MONTAÑA	10,39	9,01	1,38	13,28

RESUMEN DE PAGOS

	IMPORTE (Euros)			
	RESUELTO	FEADER	MAPA	CAPADR
Pago realizado	925,00	786,01	90,71	47,99
Pago indebido	-309,66			
TOTAL	615,34			

APLICACIÓN DE REDUCCIONES Y PENALIZACIONES (%)

Criterios de subvencionabilidad (1)	Presentación tardía	Omisión declaración	Condicionabilidad
0,00	0,00	0,00	0,00

IMPORTE (Euros)

Calculado(2)	Reducción	Penalización	Reducción Penalización (3)	Penalización adicional	Resuelto	FEADER	MAPA	CAPADR
966,27 €	128,34 €	222,59 €	0,00 €	0,00 €	615,34 €	523,04 €	60,36 €	31,94 €
Importe Unitario:	93,00 €	Nuevo Importe Unitario:	93,00 €					

(1) Con incidencias que retienen pago o deniegan el expediente.

(2) Se calcula sobre superficie declarada admisible.

(3) Aplicación del artículo 16 bis del RD 147/2023.

(4) Expediente con algunos recintos de pastos permanentes ubicados en espacios protegidos donde la carga ganadera mínima será 0,1 UGM/ha.

Puede verificar la integridad de una copia de este documento mediante la lectura del código QR adjunto o mediante el acceso a la dirección <https://ws050.juntadeandalucia.es/verificarFirma> indicando el código de VERIFICACIÓN

FIRMADO POR	RAQUEL MARIA ESPIN CRESPO	29/01/2025	
VERIFICACIÓN	Pk2jmMURSWMFXC9VKGJQRQ2Q7H5BP3	PÁG. 2178/2713	

**RECINTOS PROPUESTOS**

REF.	REFERENCIA SIGPAC	CULTIVO	S/R	USO SIGPAC	Sup. Dec. admisible	Sup. Campo	Sup. Determ.	Sup. Resulta
5538956	23-048-006-00226-0001	OLIVAR	S		0,44		0,44	0,00
170000004639585	23-048-006-00110-0003	OLIVAR	S		1,85		1,85	1,85
170000004639586	23-048-006-00109-0001	OLIVAR	S		0,06		0,06	0,06
170000004639587	23-048-006-00249-0002	OLIVAR	S		0,29		0,29	0,29
170000004639589	23-048-006-00172-0001	OLIVAR	S		0,65		0,65	0,65
170000004639592	23-097-029-00149-0001	OLIVAR	S		0,19		0,19	0,19
170000004639598	23-048-013-00179-0001	OLIVAR	S		0,09		0,09	0,09
170000004640318	23-048-004-00029-0001	OLIVAR	R		2,50		2,50	2,50
170000004640319	23-048-008-00085-0001	OLIVAR	S		0,27		0,27	0,27
170000004640320	23-048-021-00361-0001	OLIVAR	S		0,40		0,40	0,40
170000004640322	23-048-005-00293-0002	OLIVAR	S		0,27		0,27	0,27
170000004640323	23-048-008-00088-0001	OLIVAR	S		0,15		0,15	0,15
170000004640324	23-048-010-00124-0002	OLIVAR	S		0,13		0,13	0,13
170000004640325	23-048-018-00174-0001	OLIVAR	S		0,12		0,12	0,12
170000004640326	23-048-010-00241-0001	OLIVAR	S		0,14		0,14	0,14
170000004640327	23-048-010-00119-0003	OLIVAR	S		0,09		0,09	0,09
170000004640328	23-048-010-00120-0001	OLIVAR	S		0,12		0,12	0,12
170000004641210	23-048-006-00003-0001	OLIVAR	S		0,11		0,11	0,00
170000004641212	23-048-006-00226-0001	OLIVAR	S		0,50		0,50	0,00
170000004641213	23-048-011-00137-0001	OLIVAR	S		0,15		0,15	0,00
170000004641214	23-097-001-00567-0001	OLIVAR	S		0,21		0,21	0,21
170000004641215	23-048-018-00081-0001	OLIVAR	S		0,16		0,16	0,16
170000004641216	23-048-021-00988-0001	OLIVAR	S		0,18		0,18	0,00
170000004641219	23-097-001-00270-0001	OLIVAR	S		0,35		0,35	0,35
170000004641220	23-048-012-00046-0001	OLIVAR	S		0,32		0,32	0,32
170000005931483	23-048-020-00188-0001	OLIVAR	S		0,17		0,17	0,17
170000005931484	23-097-029-00475-0002	OLIVAR	S		0,16		0,16	0,16
170000005931485	23-048-021-01003-0001	OLIVAR	S		0,32		0,32	0,32

INCIDENCIAS**INCIDENCIA DESCRIPCIÓN**

242	Recinto pendiente de acreditación de titularidad.
	Recinto:23-048-006-00003-00001 Cultivo:101010 OLIVAR-PICUAL Secano
	Recinto:23-048-006-00226-00001 Cultivo:101010 OLIVAR-PICUAL Secano
	Recinto:23-048-011-00137-00001 Cultivo:101010 OLIVAR-PICUAL Secano
	Recinto:23-048-021-00988-00001 Cultivo:101010 OLIVAR-PICUAL Secano

(1) Con incidencias que retienen pago o deniegan el expediente.

(2) Se calcula sobre superficie declarada admisible.

(3) Aplicación del artículo 16 bis del RD 147/2023.

(4) Expediente con algunos recintos de pastos permanentes ubicados en espacios protegidos donde la carga ganadera mínima será 0,1 UGM/ha.

Puede verificar la integridad de una copia de este documento mediante la lectura del código QR adjunto o mediante el acceso a la dirección <https://ws050.juntadeandalucia.es/verificarFirma> indicando el código de VERIFICACIÓN

FIRMADO POR

RAQUEL MARIA ESPIN CRESPO

29/01/2025

VERIFICACIÓN

Pk2jmMURSWMFCU9VKGJRQ2Q7H5BP3

PÁG. 2179/2713



**APELLIDOS Y NOMBRE / RAZÓN SOCIAL**

MORALES VEGA ANTONO

NIF

****5179*

EXPEDIENTE

1076760

RESOLUCIÓN

CONCESIÓN DE LA AYUDA

DATOS DE MANTENIMIENTO UNIDADES

GRUPO DE PAGO	Sup. Dec. Admisible	Sup. Resuelta	Sobredecl.	% Sobredecl.
ZONAS DE MONTAÑA	22,76	22,15	0,61	2,68

RESUMEN DE PAGOS

	IMPORTE (Euros)			
	RESUELTO	FEADER	MAPA	CAPADR
Pago realizado	1.789,00	1.520,76	175,51	92,86
A pagar	80,52	68,44	7,90	4,18
TOTAL	1.869,52	1.589,20	183,41	97,04

APLICACIÓN DE REDUCCIONES Y PENALIZACIONES (%)

Criterios de subvencionabilidad (1)	Presentación tardía	Omisión declaración	Condicionalidad
0,00	0,00	0,00	0,00

IMPORTE (Euros)

Calculado(2)	Reducción	Penalización	Reducción Penalización (3)	Penalización adicional	Resuelto	FEADER	MAPA	CAPADR
1.921,01 €	51,49 €	0,00 €	0,00 €	0,00 €	1.869,52 €	1.589,09 €	183,40 €	97,03 €
Importe Unitario:	93,00 €	Nuevo Importe Unitario:	84,40 €					

(1) Con incidencias que retienen pago o deniegan el expediente.

(2) Se calcula sobre superficie declarada admisible.

(3) Aplicación del artículo 16 bis del RD 147/2023.

(4) Expediente con algunos recintos de pastos permanentes ubicados en espacios protegidos donde la carga ganadera mínima será 0,1 UGM/ha.

Puede verificar la integridad de una copia de este documento mediante la lectura del código QR adjunto o mediante el acceso a la dirección <https://ws050.juntadeandalucia.es/verificarFirma> indicando el código de VERIFICACIÓN

FIRMADO POR

RAQUEL MARIA ESPIN CRESPO

29/01/2025

VERIFICACIÓN

Pk2jmMURSWMFXC9VKGJRQ2Q7H5BP3

PÁG. 2180/2713





RECINTOS PROPUESTOS

REF.	REFERENCIA SIGPAC	CULTIVO	S/R	USO SIGPAC	Sup. Dec. admisible	Sup. Campo	Sup. Determ.	Sup. Resuelta
-1553302	23-019-006-00128-0001	OLIVAR	S		0,08		0,08	0,08
-1553301	23-019-006-00137-0001	OLIVAR	S		0,12		0,12	0,12
-1102801	23-019-003-00047-0006	OLIVAR	S		0,23		0,23	0,23
-1100664	23-019-003-00047-0008	OLIVAR	S		0,01		0,01	0,01
-1100660	23-019-003-00047-0003	OLIVAR	S		0,29		0,29	0,29
-728921	23-019-006-00151-0001	OLIVAR	S		0,35		0,35	0,35
-728910	23-019-005-00574-0002	OLIVAR	S		0,55		0,55	0,55
-728848	23-019-002-00207-0001	OLIVAR	S		0,47		0,47	0,47
-728845	23-019-003-00534-0003	OLIVAR	S		0,57	0,00	0,57	0,00
-486250	23-018-009-00289-0002	OLIVAR	R		0,21		0,21	0,21
-149516	23-019-003-00533-0005	OLIVAR	S		0,96		0,96	0,96
-54466	23-019-003-00533-0005	OLIVAR	S		0,94		0,94	0,94
4112253	23-019-005-00617-0001	OLIVAR	S		0,24		0,24	0,24
4599596	23-018-009-00288-0001	OLIVAR	R		0,27		0,27	0,27
4770481	23-019-003-00534-0002	OLIVAR	S		0,04	0,00	0,04	0,00
4770500	23-019-003-00534-0005	OLIVAR	S		0,06		0,06	0,06
4770522	23-019-007-00097-0001	OLIVAR	S		0,16		0,16	0,16
6843626	23-019-008-00143-0001	OLIVAR	S		0,31		0,31	0,31
6843637	23-019-006-00136-0002	OLIVAR	S		0,12		0,12	0,12
6843654	23-019-006-00152-0002	OLIVAR	S		0,01		0,01	0,01
1700000003018318	23-018-007-00283-0001	OLIVAR	R		2,71		2,71	2,71
1700000003018319	23-018-008-00173-0001	OLIVAR	S		0,94		0,94	0,94
1700000003018320	23-018-008-00180-0001	OLIVAR	S		0,33		0,33	0,33
1700000003018321	23-018-008-00200-0001	OLIVAR	S		0,17		0,17	0,17
1700000003018322	23-018-008-00131-0001	OLIVAR	S		0,42		0,42	0,42
1700000003018323	23-018-008-00132-0012	OLIVAR	S		0,12		0,12	0,12
1700000005327316	23-019-003-00532-0003	OLIVAR	S		0,67		0,67	0,67
1700000005327317	23-019-003-00532-0003	OLIVAR	S		1,46		1,46	1,46
1700000005327318	23-019-003-00532-0003	OLIVAR	S		0,70		0,70	0,70
1700000005328167	23-019-002-00095-0001	OLIVAR	S		0,25		0,25	0,25
1700000005328168	23-019-002-00096-0001	OLIVAR	S		0,35		0,35	0,35
1700000005328169	23-019-002-00097-0003	OLIVAR	S		0,04		0,04	0,04
1700000005328170	23-019-010-00155-0001	OLIVAR	S		0,65		0,65	0,65
1700000005328171	23-019-003-00216-0001	OLIVAR	S		0,12		0,12	0,12
1700000005328172	23-019-003-00217-0001	OLIVAR	S		0,21		0,21	0,21
1700000005328173	23-019-003-00657-0001	OLIVAR	S		0,07		0,07	0,07
1700000005328174	23-019-003-00672-0001	OLIVAR	S		1,06		1,06	1,06
1700000005328175	23-019-003-00209-0002	OLIVAR	S		0,44		0,44	0,44
1700000005328176	23-019-003-00208-0001	OLIVAR	S		0,11		0,11	0,11
1700000005328177	23-019-003-00047-0002	OLIVAR	S		0,39		0,39	0,39
1700000005371162	23-019-002-00311-0001	OLIVAR	S		0,01		0,01	0,01
1700000005371163	23-019-002-00313-0002	OLIVAR	S		0,04		0,04	0,04
1700000005371164	23-019-002-00316-0002	OLIVAR	S		0,36		0,36	0,36
1700000005371165	23-019-002-00318-0001	OLIVAR	S		0,02		0,02	0,02
1700000005921888	23-019-003-00532-0003	OLIVAR	S		1,19		1,19	1,19
1700000005921890	23-019-003-00532-0003	OLIVAR	S		1,69		1,69	1,69
1700000006065423	23-019-006-00148-0001	OLIVAR	S		1,18		1,18	1,18
1700000006065424	23-019-007-00412-0002	OLIVAR	S		0,40		0,40	0,40
1700000006065425	23-019-007-00369-0001	OLIVAR	S		0,67		0,67	0,67

(1) Con incidencias que retienen pago o deniegan el expediente.
 (2) Se calcula sobre superficie declarada admisible.
 (3) Aplicación del artículo 16 bis del RD 147/2023.
 (4) Expediente con algunos recintos de pastos permanentes ubicados en espacios protegidos donde la carga ganadera mínima será 0,1 UGM/ha.

Puede verificar la integridad de una copia de este documento mediante la lectura del código QR adjunto o mediante el acceso a la dirección https://ws050.juntadeandalucia.es/verificarFirma indicando el código de VERIFICACIÓN			
FIRMADO POR	RAQUEL MARIA ESPIN CRESPO	29/01/2025	
VERIFICACIÓN	Pk2jmMURSWMFXC9VKGJRQ2Q7H5BP3	PÁG. 2181/2713	

**APELLIDOS Y NOMBRE / RAZÓN SOCIAL**

MORCILLO GIL JORGE

NIF

****7035*

EXPEDIENTE

1117919

RESOLUCIÓN

CONCESIÓN DE LA AYUDA

DATOS DE MANTENIMIENTO UNIDADES**GRUPO DE PAGO**

ZONAS DE MONTAÑA

**Sup. Dec.
Admisible**

793,69

**Sup.
Resuelta**

739,65

Sobredecl.

54,04

% Sobredecl.

6,81

RESUMEN DE PAGOS

	IMPORTE (Euros)			
	RESUELTO	FEADER	MAPA	CAPADR
Pago realizado	1.950,00	1.657,89	191,34	101,22
Pago indebido	-352,36			
TOTAL	1.597,64			

APLICACIÓN DE REDUCCIONES Y PENALIZACIONES (%)

Criterios de subvencionabilidad (1)	Presentación tardía	Omisión declaración	Condicionalidad
0,00	0,00	0,00	3,00

IMPORTE (Euros)

Calculado(2)	Reducción	Penalización	Reducción Penalización (3)	Penalización adicional	Resuelto	FEADER	MAPA	CAPADR
2.046,00 €	139,31 €	259,64 €	0,00 €	0,00 €	1.597,64 €	1.357,99 €	156,73 €	82,92 €
Importe Unitario:	93,00 €	Nuevo Importe Unitario:	2,58 €					

RECINTOS PROPUESTOS

REF.	REFERENCIA SIGPAC	CULTIVO	USO SIGPAC	S/R	Sup. Dec. admisible	Sup. Campo	Sup. Determ.	Sup. Resuelta
-1271909	23-011-010-00002-0013	PASTOS PERMANENTES DE 5 O MAS AÑOS	S	S	0,21		0,21	0,21
-1271908	23-011-010-00002-0003	PASTOS PERMANENTES DE 5 O MAS AÑOS	S	S	2,59		2,59	2,59
-1271906	23-011-011-00001-0001	PASTOS PERMANENTES DE 5 O MAS AÑOS	S	S	13,52		13,52	13,52
-1271902	23-011-011-00001-0010	PASTOS PERMANENTES DE 5 O MAS AÑOS	S	S	0,80		0,80	0,80
-1271901	23-011-010-00002-0009	PASTOS PERMANENTES DE 5 O MAS AÑOS	S	S	1,20		1,20	1,20
-1271900	23-011-010-00002-0015	PASTOS PERMANENTES DE 5 O MAS AÑOS	S	S	0,31		0,31	0,31
-1271898	23-011-010-00002-0018	PASTOS PERMANENTES DE 5 O MAS AÑOS	S	S	0,61		0,61	0,61
-1271895	23-011-010-00002-0002	PASTOS PERMANENTES DE 5 O MAS AÑOS	S	S	5,92		5,92	5,92
-1271893	23-011-010-00002-0019	PASTOS PERMANENTES DE 5 O MAS AÑOS	S	S	4,87		4,87	4,87
-1271892	23-011-010-00002-0016	PASTOS PERMANENTES DE 5 O MAS AÑOS	S	S	3,45		3,45	3,45
-1271882	23-011-010-00002-0024	PASTOS PERMANENTES DE 5 O MAS AÑOS	S	S	4,96		4,96	4,96
5487156	23-011-010-00001-0001	PASTOS PERMANENTES DE 5 O MAS AÑOS	S	S	4,26		4,26	4,26
5487171	23-011-010-00001-0003	PASTOS PERMANENTES DE 5 O MAS AÑOS	S	S	22,20		22,20	22,20
5487178	23-011-010-00001-0007	PASTOS PERMANENTES DE 5 O MAS AÑOS	S	S	0,00		0,00	0,00
5817221	23-079-007-00002-0001	PASTOS PERMANENTES DE 5 O MAS AÑOS	S	S	138,53		138,53	138,53
5817253	23-079-007-00001-0001	PASTOS PERMANENTES DE 5 O MAS AÑOS	S	S	0,90		0,90	0,90
6912118	23-078-900-99000-9900	PASTOS PERMANENTES DE 5 O MAS AÑOS	S	S	569,50		569,50	515,46
6934950	23-011-010-00002-0001	PASTOS PERMANENTES DE 5 O MAS AÑOS	S	S	18,55		18,55	18,55
6935006	23-011-010-00002-0022	PASTOS PERMANENTES DE 5 O MAS AÑOS	S	S	1,31		1,31	1,31

(1) Con incidencias que retienen pago o deniegan el expediente.

(2) Se calcula sobre superficie declarada admisible.

(3) Aplicación del artículo 16 bis del RD 147/2023.

(4) Expediente con algunos recintos de pastos permanentes ubicados en espacios protegidos donde la carga ganadera mínima será 0,1 UGM/ha.

Puede verificar la integridad de una copia de este documento mediante la lectura del código QR adjunto o mediante el acceso a la dirección <https://ws050.juntadeandalucia.es/verificarFirma> indicando el código de VERIFICACIÓN

FIRMADO POR

RAQUEL MARIA ESPIN CRESPO

29/01/2025

VERIFICACIÓN

Pk2jmMURSWMFXCU9VKGJRQ2Q7H5BP3

PÁG. 2182/2713



**INCIDENCIAS****INCIDENCIA DESCRIPCIÓN**

- 231 Recinto ficticio comunal declarado cuya superficie de cruce total supera la superficie total definida por la Autoridad gestora para ese recinto.
Recinto:23-078-900-99000-99001 Cultivo:62000 PASTOS PERMANENTES DE 5 O MAS AÑOS-SIN VARIEDAD Secano
- 232 Superficie de cruce en recinto ficticio comunal, mayor que superficie asignada neta resultante del reparto del ficticio comunal.
Recinto:23-078-900-99000-99001 Cultivo:62000 PASTOS PERMANENTES DE 5 O MAS AÑOS-SIN VARIEDAD Secano Diferencia penalizable (Hectáreas):54,04
- 3795 Recinto declarado con una situación de riesgo de abandono.
Recinto:23-078-013-00492-00001 Cultivo: -
Recinto:23-078-013-00854-00001 Cultivo: -
Recinto:23-078-013-00881-00001 Cultivo: -
Recinto:23-078-014-00565-00001 Cultivo: -
Recinto:23-078-015-00078-00001 Cultivo: -
Recinto:23-078-015-00197-00001 Cultivo: -
Recinto:23-078-022-00062-00001 Cultivo: -
- 3972 Recinto ficticio del que forma parte un recinto real cuyo identificativo presenta errores en las Declaraciones de pastos.
Recinto:23-078-900-99000-99001 Cultivo: -
- 86126 Recinto de forrajera para Cálculo de Carga Ganadera que No pertenece a Explotación con UGM válida.
Recinto:23-078-013-00492-00001 Cultivo:20000 BARBECHO TRADICIONAL-SIN VARIEDAD Regadío Explotacion: ES239040000512
Recinto:23-078-013-00854-00001 Cultivo:20000 BARBECHO TRADICIONAL-SIN VARIEDAD Regadío Explotacion: ES239040000512
Recinto:23-078-013-00881-00001 Cultivo:20000 BARBECHO TRADICIONAL-SIN VARIEDAD Regadío Explotacion: ES239040000512
Recinto:23-078-014-00565-00001 Cultivo:20000 BARBECHO TRADICIONAL-SIN VARIEDAD Regadío Explotacion: ES239040000512
Recinto:23-078-015-00078-00001 Cultivo:20000 BARBECHO TRADICIONAL-SIN VARIEDAD Regadío Explotacion: ES239040000512
Recinto:23-078-015-00197-00001 Cultivo:20000 BARBECHO TRADICIONAL-SIN VARIEDAD Regadío Explotacion: ES239040000512
Recinto:23-078-022-00062-00001 Cultivo:20000 BARBECHO TRADICIONAL-SIN VARIEDAD Secano Explotacion: ES239040000512
Recinto:23-078-029-00809-00001 Cultivo:62000 PASTOS PERMANENTES DE 5 O MAS AÑOS-SIN VARIEDAD Secano Explotacion:ES239040000512
Recinto:23-078-029-00811-00001 Cultivo:62000 PASTOS PERMANENTES DE 5 O MAS AÑOS-SIN VARIEDAD Secano Explotacion:ES239040000512

Datos considerados para el Cálculo de la Carga Ganadera del expediente

Superficie determinada para Cálculo Carga Ganadera: 354,61 ha
Carga Ganadera del Expediente: 0,40 ugm/ha (4)

Explotación	Especie	Ugm Calculada para CG
ES230110006081	BOVINA	78,55
ES230550000901	CAPRINA	0,64
ES230550000901	OVINA	32,66
ES230790007110	CAPRINA	0,01
ES230790007110	OVINA	29,94

Recintos Determinados para el Cálculo de Carga Ganadera

REF.	REFERENCIA SIGPAC	CULTIVO	DESCRIPCIÓN CULTIVO	S/R	SUP. RESUELTA (ha)
-1379654	23-055-002-00020-00002	62000	PASTOS PERMANENTES DE 5 O MAS AÑOS-SIN VARIEDAD	S	7,28
-1271909	23-011-010-00002-00013	62000	PASTOS PERMANENTES DE 5 O MAS AÑOS-SIN VARIEDAD	S	0,21
-1271908	23-011-010-00002-00003	62000	PASTOS PERMANENTES DE 5 O MAS AÑOS-SIN VARIEDAD	S	2,59
-1271906	23-011-011-00001-00001	62000	PASTOS PERMANENTES DE 5 O MAS AÑOS-SIN VARIEDAD	S	13,52
-1271902	23-011-011-00001-00010	62000	PASTOS PERMANENTES DE 5 O MAS AÑOS-SIN VARIEDAD	S	0,80

(1) Con incidencias que retienen pago o deniegan el expediente.

(2) Se calcula sobre superficie declarada admisible.

(3) Aplicación del artículo 16 bis del RD 147/2023.

(4) Expediente con algunos recintos de pastos permanentes ubicados en espacios protegidos donde la carga ganadera mínima será 0,1 UGM/ha.

Puede verificar la integridad de una copia de este documento mediante la lectura del código QR adjunto o mediante el acceso a la dirección <https://ws050.juntadeandalucia.es/verificarFirma> indicando el código de VERIFICACIÓN

FIRMADO POR

RAQUEL MARIA ESPIN CRESPO

29/01/2025

VERIFICACIÓN

Pk2jmMURSWMFXCU9VKGJRQ2Q7H5BP3

PÁG. 2183/2713





Recintos Determinados para el Cálculo de Garga Ganadera

REF.	REFERENCIA SIGPAC	CULTIVO	DESCRIPCIÓN CULTIVO	S/R	SUP. RESUELTA (ha)
			VARIEDAD		
-1271901	23-011-010-00002-00009	62000	PASTOS PERMANENTES DE 5 O MAS AÑOS-SIN VARIEDAD	S	1,20
-1271900	23-011-010-00002-00015	62000	PASTOS PERMANENTES DE 5 O MAS AÑOS-SIN VARIEDAD	S	0,31
-1271898	23-011-010-00002-00018	62000	PASTOS PERMANENTES DE 5 O MAS AÑOS-SIN VARIEDAD	S	0,61
-1271895	23-011-010-00002-00002	62000	PASTOS PERMANENTES DE 5 O MAS AÑOS-SIN VARIEDAD	S	5,92
-1271893	23-011-010-00002-00019	62000	PASTOS PERMANENTES DE 5 O MAS AÑOS-SIN VARIEDAD	S	4,87
-1271892	23-011-010-00002-00016	62000	PASTOS PERMANENTES DE 5 O MAS AÑOS-SIN VARIEDAD	S	3,45
-1271882	23-011-010-00002-00024	62000	PASTOS PERMANENTES DE 5 O MAS AÑOS-SIN VARIEDAD	S	4,96
-1209582	23-055-002-00377-00010	62000	PASTOS PERMANENTES DE 5 O MAS AÑOS-SIN VARIEDAD	S	0,03
-1209581	23-055-002-00376-00001	62000	PASTOS PERMANENTES DE 5 O MAS AÑOS-SIN VARIEDAD	S	0,01
-1209579	23-055-002-00375-00001	62000	PASTOS PERMANENTES DE 5 O MAS AÑOS-SIN VARIEDAD	S	0,11
-1209578	23-055-002-00374-00005	62000	PASTOS PERMANENTES DE 5 O MAS AÑOS-SIN VARIEDAD	S	0,20
-1209577	23-055-002-00374-00003	62000	PASTOS PERMANENTES DE 5 O MAS AÑOS-SIN VARIEDAD	S	0,02
-1209576	23-055-002-00374-00003	62000	PASTOS PERMANENTES DE 5 O MAS AÑOS-SIN VARIEDAD	S	0,75
-1209575	23-055-002-00066-00002	62000	PASTOS PERMANENTES DE 5 O MAS AÑOS-SIN VARIEDAD	S	0,02
-892867	23-055-002-00360-00004	62000	PASTOS PERMANENTES DE 5 O MAS AÑOS-SIN VARIEDAD	S	0,03
-892866	23-055-002-00351-00008	62000	PASTOS PERMANENTES DE 5 O MAS AÑOS-SIN VARIEDAD	S	0,71
-892865	23-055-002-00349-00012	62000	PASTOS PERMANENTES DE 5 O MAS AÑOS-SIN VARIEDAD	S	0,04
-892864	23-055-002-00349-00010	62000	PASTOS PERMANENTES DE 5 O MAS AÑOS-SIN VARIEDAD	S	0,22
-892862	23-055-002-00066-00009	62000	PASTOS PERMANENTES DE 5 O MAS AÑOS-SIN VARIEDAD	S	0,02
-892861	23-055-002-00066-00008	62000	PASTOS PERMANENTES DE 5 O MAS AÑOS-SIN VARIEDAD	S	0,09
-892860	23-055-002-00066-00006	62000	PASTOS PERMANENTES DE 5 O MAS AÑOS-SIN VARIEDAD	S	7,79
-892859	23-055-002-00042-00006	62000	PASTOS PERMANENTES DE 5 O MAS AÑOS-SIN VARIEDAD	S	0,59
5487156	23-011-010-00001-00001	62000	PASTOS PERMANENTES DE 5 O MAS AÑOS-SIN VARIEDAD	S	4,26
5487171	23-011-010-00001-00003	62000	PASTOS PERMANENTES DE 5 O MAS AÑOS-SIN VARIEDAD	S	22,20
5487178	23-011-010-00001-00007	62000	PASTOS PERMANENTES DE 5 O MAS AÑOS-SIN VARIEDAD	S	0,00
5817221	23-079-007-00002-00001	62000	PASTOS PERMANENTES DE 5 O MAS AÑOS-SIN VARIEDAD	S	138,53
5817253	23-079-007-00001-00001	62000	PASTOS PERMANENTES DE 5 O MAS AÑOS-SIN VARIEDAD	S	0,90
6934950	23-011-010-00002-00001	62000	PASTOS PERMANENTES DE 5 O MAS AÑOS-SIN VARIEDAD	S	18,55
6935006	23-011-010-00002-00022	62000	PASTOS PERMANENTES DE 5 O MAS AÑOS-SIN VARIEDAD	S	1,31
1700000006166336	23-055-002-00009-00001	62000	PASTOS PERMANENTES DE 5 O MAS AÑOS-SIN VARIEDAD	S	4,12
1700000006166341	23-055-002-00013-00001	62000	PASTOS PERMANENTES DE 5 O MAS AÑOS-SIN VARIEDAD	S	3,17
1700000006166342	23-055-002-00018-00014	62000	PASTOS PERMANENTES DE 5 O MAS AÑOS-SIN VARIEDAD	S	1,41
1700000006166343	23-055-002-00018-00013	62000	PASTOS PERMANENTES DE 5 O MAS AÑOS-SIN VARIEDAD	S	3,25
1700000006166344	23-055-002-00349-00006	62000	PASTOS PERMANENTES DE 5 O MAS AÑOS-SIN VARIEDAD	S	2,46
1700000006166345	23-055-002-00019-00002	62000	PASTOS PERMANENTES DE 5 O MAS AÑOS-SIN VARIEDAD	S	6,62
1700000006166346	23-055-002-00018-00007	62000	PASTOS PERMANENTES DE 5 O MAS AÑOS-SIN VARIEDAD	S	10,93

(1) Con incidencias que retienen pago o deniegan el expediente.

(2) Se calcula sobre superficie declarada admisible.

(3) Aplicación del artículo 16 bis del RD 147/2023.

(4) Expediente con algunos recintos de pastos permanentes ubicados en espacios protegidos donde la carga ganadera mínima será 0,1 UGM/ha.

Puede verificar la integridad de una copia de este documento mediante la lectura del código QR adjunto o mediante el acceso a la dirección <https://ws050.juntadeandalucia.es/verificarFirma> indicando el código de VERIFICACIÓN

FIRMADO POR

RAQUEL MARIA ESPIN CRESPO

29/01/2025

VERIFICACIÓN

Pk2jmMURSWMFXC9VKGJQR2Q7H5BP3

PÁG. 2184/2713



**Recintos Determinados para el Cálculo de Garga Ganadera**

REF.	REFERENCIA SIGPAC	CULTIVO	DESCRIPCIÓN CULTIVO	S/R	SUP. RESUELTA (ha)
1700000006166347	23-055-002-00018-00006	62000	PASTOS PERMANENTES DE 5 O MAS AÑOS-SIN VARIEDAD	S	0,72
1700000006166348	23-055-002-00018-00011	62000	PASTOS PERMANENTES DE 5 O MAS AÑOS-SIN VARIEDAD	S	0,02
1700000006166349	23-055-002-00018-00008	62000	PASTOS PERMANENTES DE 5 O MAS AÑOS-SIN VARIEDAD	S	0,26
1700000006166350	23-055-002-00021-00003	62000	PASTOS PERMANENTES DE 5 O MAS AÑOS-SIN VARIEDAD	S	0,12
1700000006166351	23-055-002-00021-00004	62000	PASTOS PERMANENTES DE 5 O MAS AÑOS-SIN VARIEDAD	S	0,06
1700000006166352	23-055-002-00019-00006	62000	PASTOS PERMANENTES DE 5 O MAS AÑOS-SIN VARIEDAD	S	1,26
1700000006166353	23-055-002-00021-00001	62000	PASTOS PERMANENTES DE 5 O MAS AÑOS-SIN VARIEDAD	S	0,45
1700000006166354	23-055-002-00019-00003	62000	PASTOS PERMANENTES DE 5 O MAS AÑOS-SIN VARIEDAD	S	1,62
1700000006166355	23-055-002-00349-00008	62000	PASTOS PERMANENTES DE 5 O MAS AÑOS-SIN VARIEDAD	S	0,06
1700000006166356	23-055-002-00349-00001	62000	PASTOS PERMANENTES DE 5 O MAS AÑOS-SIN VARIEDAD	S	10,51
1700000006166357	23-055-002-00019-00004	62000	PASTOS PERMANENTES DE 5 O MAS AÑOS-SIN VARIEDAD	S	0,45
1700000006166358	23-055-002-00042-00001	62000	PASTOS PERMANENTES DE 5 O MAS AÑOS-SIN VARIEDAD	S	14,56
1700000006166359	23-055-002-00043-00003	62000	PASTOS PERMANENTES DE 5 O MAS AÑOS-SIN VARIEDAD	S	0,26
1700000006166360	23-055-002-00022-00006	62000	PASTOS PERMANENTES DE 5 O MAS AÑOS-SIN VARIEDAD	S	1,11
1700000006166361	23-055-002-00350-00007	62000	PASTOS PERMANENTES DE 5 O MAS AÑOS-SIN VARIEDAD	S	5,57
1700000006166362	23-055-002-00022-00007	62000	PASTOS PERMANENTES DE 5 O MAS AÑOS-SIN VARIEDAD	S	1,05
1700000006166365	23-055-002-00360-00001	62000	PASTOS PERMANENTES DE 5 O MAS AÑOS-SIN VARIEDAD	S	2,25
1700000006166366	23-055-002-00360-00002	62000	PASTOS PERMANENTES DE 5 O MAS AÑOS-SIN VARIEDAD	S	0,04
1700000006166367	23-055-002-00350-00001	62000	PASTOS PERMANENTES DE 5 O MAS AÑOS-SIN VARIEDAD	S	5,98
1700000006166368	23-055-002-00351-00003	62000	PASTOS PERMANENTES DE 5 O MAS AÑOS-SIN VARIEDAD	S	1,93
1700000006166369	23-055-002-00066-00003	62000	PASTOS PERMANENTES DE 5 O MAS AÑOS-SIN VARIEDAD	S	7,57
1700000006166370	23-055-002-00043-00004	62000	PASTOS PERMANENTES DE 5 O MAS AÑOS-SIN VARIEDAD	S	0,54
1700000006166371	23-055-002-00351-00004	62000	PASTOS PERMANENTES DE 5 O MAS AÑOS-SIN VARIEDAD	S	0,06
1700000006166372	23-055-002-00022-00002	62000	PASTOS PERMANENTES DE 5 O MAS AÑOS-SIN VARIEDAD	S	24,05
1700000006166373	23-055-002-00351-00007	62000	PASTOS PERMANENTES DE 5 O MAS AÑOS-SIN VARIEDAD	S	0,05

Incidencias de carga ganadera**INCIDENCIA DESCRIPCIÓN**

- 232 Superficie de cruce en recinto ficticio comunal, mayor que superficie asignada neta resultante del reparto del ficticio comunal.
Recinto:23-078-900-99000-99001 Cultivo:62000 PASTOS PERMANENTES DE 5 O MAS AÑOS-SIN VARIEDAD Secano Diferencia penalizable (Hectáreas):54,04
- 3795 Recinto declarado con una situación de riesgo de abandono.
Recinto:23-078-015-00078-00001 Cultivo: -
Recinto:23-078-014-00565-00001 Cultivo: -
Recinto:23-078-015-00197-00001 Cultivo: -
Recinto:23-078-022-00062-00001 Cultivo: -
Recinto:23-078-013-00854-00001 Cultivo: -
Recinto:23-078-013-00881-00001 Cultivo: -
Recinto:23-078-013-00492-00001 Cultivo: -
- 86126 Recinto de forrajera para Cálculo de Carga Ganadera que No pertenece a Explotación con UGM válida.
Recinto:23-078-015-00078-00001 Cultivo:20000 BARBECHO TRADICIONAL-SIN VARIEDAD Regadío Explotacion: ES239040000512
Recinto:23-078-014-00565-00001 Cultivo:20000 BARBECHO TRADICIONAL-SIN VARIEDAD Regadío Explotacion: ES239040000512

(1) Con incidencias que retienen pago o deniegan el expediente.

(2) Se calcula sobre superficie declarada admisible.

(3) Aplicación del artículo 16 bis del RD 147/2023.

(4) Expediente con algunos recintos de pastos permanentes ubicados en espacios protegidos donde la carga ganadera mínima será 0,1 UGM/ha.

Puede verificar la integridad de una copia de este documento mediante la lectura del código QR adjunto o mediante el acceso a la dirección <https://ws050.juntadeandalucia.es/verificarFirma> indicando el código de VERIFICACIÓN

FIRMADO POR

RAQUEL MARIA ESPIN CRESPO

29/01/2025

VERIFICACIÓN

Pk2jmMURSWMFXCU9VKGJQRQ2Q7H5BP3

PÁG. 2185/2713





- Recinto:23-078-029-00809-00001 Cultivo:62000 PASTOS PERMANENTES DE 5 O MAS AÑOS-SIN VARIEDAD Secano Explotacion:ES239040000512
 Recinto:23-078-015-00197-00001 Cultivo:20000 BARBECHO TRADICIONAL-SIN VARIEDAD Regadío Explotacion: ES239040000512
 Recinto:23-078-022-00062-00001 Cultivo:20000 BARBECHO TRADICIONAL-SIN VARIEDAD Secano Explotacion: ES239040000512
 Recinto:23-078-013-00854-00001 Cultivo:20000 BARBECHO TRADICIONAL-SIN VARIEDAD Regadío Explotacion: ES239040000512
 Recinto:23-078-013-00881-00001 Cultivo:20000 BARBECHO TRADICIONAL-SIN VARIEDAD Regadío Explotacion: ES239040000512
 Recinto:23-078-029-00811-00001 Cultivo:62000 PASTOS PERMANENTES DE 5 O MAS AÑOS-SIN VARIEDAD Secano Explotacion:ES239040000512
 Recinto:23-078-013-00492-00001 Cultivo:20000 BARBECHO TRADICIONAL-SIN VARIEDAD Regadío Explotacion: ES239040000512
- 86128 Recinto de Forrajeras que no ha contabilizado para Carga Ganadera por no tener una explotación válida para el cálculo de la Carga Ganadera
 Recinto:23-078-015-00078-00001 Cultivo:20 BARBECHO TRADICIONAL-
 Recinto:23-078-014-00565-00001 Cultivo:20 BARBECHO TRADICIONAL-
 Recinto:23-078-029-00809-00001 Cultivo:62 PASTOS PERMANENTES DE 5 O MAS AÑOS-
 Recinto:23-078-015-00197-00001 Cultivo:20 BARBECHO TRADICIONAL-
 Recinto:23-078-022-00062-00001 Cultivo:20 BARBECHO TRADICIONAL-
 Recinto:23-078-013-00854-00001 Cultivo:20 BARBECHO TRADICIONAL-
 Recinto:23-078-013-00881-00001 Cultivo:20 BARBECHO TRADICIONAL-
 Recinto:23-078-029-00811-00001 Cultivo:62 PASTOS PERMANENTES DE 5 O MAS AÑOS-
 Recinto:23-078-013-00492-00001 Cultivo:20 BARBECHO TRADICIONAL-
 Recinto:23-078-900-99000-99001 Cultivo:62 PASTOS PERMANENTES DE 5 O MAS AÑOS-
- 86131 Recinto superficie forrajera con explotación ganadera según VAG que en REGA no tiene clasificación zootécnica permitida.
 Recinto:23-078-900-99000-99001 Cultivo:62000 PASTOS PERMANENTES DE 5 O MAS AÑOS-SIN VARIEDAD Secano Explotacion:ES239040001001

(1) Con incidencias que retienen pago o deniegan el expediente.

(2) Se calcula sobre superficie declarada admisible.

(3) Aplicación del artículo 16 bis del RD 147/2023.

(4) Expediente con algunos recintos de pastos permanentes ubicados en espacios protegidos donde la carga ganadera mínima será 0,1 UGM/ha.

Puede verificar la integridad de una copia de este documento mediante la lectura del código QR adjunto o mediante el acceso a la dirección <https://ws050.juntadeandalucia.es/verificarFirma> indicando el código de VERIFICACIÓN

FIRMADO POR	RAQUEL MARIA ESPIN CRESPO	29/01/2025	
VERIFICACIÓN	Pk2jmMURSWMFXC9VKGJRQ2Q7H5BP3	PÁG. 2186/2713	

**APELLIDOS Y NOMBRE / RAZÓN SOCIAL**
MORENO CABALLERO BORJA**NIF**
****3202***EXPEDIENTE**
1278791**RESOLUCIÓN**
CONCESIÓN DE LA AYUDA**DATOS DE MANTENIMIENTO UNIDADES**

GRUPO DE PAGO	Sup. Dec. Admisible	Sup. Resuelta	Sobredecl.	% Sobredecl.
ZONAS DE MONTAÑA	89,26	87,36	1,90	2,13

RESUMEN DE PAGOS

	IMPORTE (Euros)			
	RESUELTO	FEADER	MAPA	CAPADR
Pago realizado	1.958,00	1.664,32	192,08	101,62
A pagar	44,45	37,78	4,36	2,31
TOTAL	2.002,45	1.702,10	196,44	103,93

APLICACIÓN DE REDUCCIONES Y PENALIZACIONES (%)

Criterios de subvencionabilidad (1)	Presentación tardía	Omisión declaración	Condicionalidad
0,00	0,00	0,00	0,00

IMPORTE (Euros)

Calculado(2)	Reducción	Penalización	Reducción Penalización (3)	Penalización adicional	Resuelto	FEADER	MAPA	CAPADR
2.046,00 €	43,55 €	0,00 €	0,00 €	0,00 €	2.002,45 €	1.702,08 €	196,44 €	103,93 €
Importe Unitario:	93,00 €	Nuevo Importe Unitario:	22,92 €					

RECINTOS PROPUESTOS

REF.	REFERENCIA SIGPAC	CULTIVO	S/R	USO SIGPAC	Sup. Dec. admisible	Sup. Campo	Sup. Determ.	Sup. Resuelta
6831295	23-065-006-00070-0001	OLIVAR	R		5,89		5,89	5,89
6831296	23-065-006-00069-0001	OLIVAR	R		11,20		11,20	11,20
6831297	23-065-006-00073-0001	OLIVAR	R		0,61		0,61	0,00
6831299	23-065-006-00001-0016	OLIVAR	R		46,28		46,28	46,28
6831300	23-065-006-00082-0013	OLIVAR	R		1,77		1,77	1,77
6831301	23-065-006-00028-0001	OLIVAR	S		0,05		0,05	0,05
6831302	23-016-005-00313-0002	OLIVAR	R		8,00		8,00	8,00
6831303	23-065-006-00028-0002	OLIVAR	R		3,77		3,77	3,77
6831304	23-065-006-00014-0003	OLIVAR	R		0,92		0,92	0,00
6831305	23-016-005-00316-0003	OLIVAR	R		0,37		0,37	0,00
6831309	23-065-006-00002-0001	OLIVAR	R		10,40		10,40	10,40

INCIDENCIAS**INCIDENCIA DESCRIPCIÓN**

242	Recinto pendiente de acreditación de titularidad. Recinto:23-016-005-00316-00003 Cultivo:101010 OLIVAR-PICUAL Regadío Recinto:23-065-006-00014-00003 Cultivo:101010 OLIVAR-PICUAL Regadío Recinto:23-065-006-00073-00001 Cultivo:101010 OLIVAR-PICUAL Regadío
-----	--

(1) Con incidencias que retienen pago o deniegan el expediente.

(2) Se calcula sobre superficie declarada admisible.

(3) Aplicación del artículo 16 bis del RD 147/2023.

(4) Expediente con algunos recintos de pastos permanentes ubicados en espacios protegidos donde la carga ganadera mínima será 0,1 UGM/ha.

Puede verificar la integridad de una copia de este documento mediante la lectura del código QR adjunto o mediante el acceso a la dirección <https://ws050.juntadeandalucia.es/verificarFirma> indicando el código de VERIFICACIÓN

FIRMADO POR	RAQUEL MARIA ESPIN CRESPO	29/01/2025
VERIFICACIÓN	Pk2jmMURSWMFCU9VKGJQRQ2Q7H5BP3	PÁG. 2187/2713



**APELLIDOS Y NOMBRE / RAZÓN SOCIAL**

MORENO CAMERO FRANCISCO JAVIER

NIF

****1630*

EXPEDIENTE

1165785

RESOLUCIÓN

CONCESIÓN DE LA AYUDA

DATOS DE MANTENIMIENTO UNIDADES

GRUPO DE PAGO	Sup. Dec. Admisible	Sup. Resuelta	Sobredecl.	% Sobredecl.
ZONAS DE MONTAÑA	8,55	8,55	0,00	0,00

RESUMEN DE PAGOS

	IMPORTE (Euros)			
	RESUELTO	FEADER	MAPA	CAPADR
Pago realizado	795,15	675,88	78,00	41,27

APLICACIÓN DE REDUCCIONES Y PENALIZACIONES (%)

Criterios de subvencionabilidad (1)	Presentación tardía	Omisión declaración	Condicionalidad
0,00	0,00	0,00	0,00

IMPORTE (Euros)

Calculado(2)	Reducción	Penalización	Reducción Penalización (3)	Penalización adicional	Resuelto	FEADER	MAPA	CAPADR
795,15 €	0,00 €	0,00 €	0,00 €	0,00 €	795,15 €	675,88 €	78,00 €	41,27 €
Importe Unitario:	93,00 €	Nuevo Importe Unitario:	93,00 €					

RECINTOS PROPUESTOS

REF.	REFERENCIA SIGPAC	CULTIVO	S/R	USO SIGPAC	Sup. Dec. admisible	Sup. Campo	Sup. Determ.	Sup. Resuelta
-1302547	23-073-023-00943-0002	OLIVAR	S		2,00		2,00	2,00
-1302546	23-073-023-00942-0004	OLIVAR	S		0,01		0,01	0,01
-1302544	23-073-023-00941-0001	OLIVAR	S		1,48		1,48	1,48
-120884	23-073-017-00147-0001	OLIVAR	S		0,59		0,59	0,59
170000006102657	23-073-003-00161-0001	OLIVAR	S		3,20		3,20	3,20
170000006102666	23-073-017-00141-0001	OLIVAR	S		1,01		1,01	1,01
170000006102668	23-073-023-00001-0001	OLIVAR	R		0,26		0,26	0,26

(1) Con incidencias que retienen pago o deniegan el expediente.

(2) Se calcula sobre superficie declarada admisible.

(3) Aplicación del artículo 16 bis del RD 147/2023.

(4) Expediente con algunos recintos de pastos permanentes ubicados en espacios protegidos donde la carga ganadera mínima será 0,1 UGM/ha.

Puede verificar la integridad de una copia de este documento mediante la lectura del código QR adjunto o mediante el acceso a la dirección <https://ws050.juntadeandalucia.es/verificarFirma> indicando el código de VERIFICACIÓN

FIRMADO POR

RAQUEL MARIA ESPIN CRESPO

29/01/2025

VERIFICACIÓN

Pk2jmMURSWMFXCU9VKGJRQ2Q7H5BP3

PÁG. 2188/2713





INCIDENCIAS

INCIDENCIA DESCRIPCIÓN

- 452 Actividad agraria declarada en un recinto no compatible con el uso PA, PR o PS asignado en SIGPAC para ese recinto.
 Recinto:23-073-023-00269-00001 Cultivo:62000 PASTOS PERMANENTES DE 5 O MAS AÑOS-SIN VARIEDAD Secano USO ASIGNADO EN SIGPAC:PS
 Recinto:23-073-023-00940-00002 Cultivo:62000 PASTOS PERMANENTES DE 5 O MAS AÑOS-SIN VARIEDAD Secano USO ASIGNADO EN SIGPAC:PS
 Recinto:23-073-023-00941-00002 Cultivo:62000 PASTOS PERMANENTES DE 5 O MAS AÑOS-SIN VARIEDAD Secano USO ASIGNADO EN SIGPAC:PS
 Recinto:23-073-024-00171-00020 Cultivo:62000 PASTOS PERMANENTES DE 5 O MAS AÑOS-SIN VARIEDAD Secano USO ASIGNADO EN SIGPAC:PS
 Recinto:23-073-024-00171-00024 Cultivo:62000 PASTOS PERMANENTES DE 5 O MAS AÑOS-SIN VARIEDAD Secano USO ASIGNADO EN SIGPAC:PS
 Recinto:23-073-024-00171-00026 Cultivo:62000 PASTOS PERMANENTES DE 5 O MAS AÑOS-SIN VARIEDAD Secano USO ASIGNADO EN SIGPAC:PS
 Recinto:23-073-024-00173-00040 Cultivo:62000 PASTOS PERMANENTES DE 5 O MAS AÑOS-SIN VARIEDAD Secano USO ASIGNADO EN SIGPAC:PR
- 3795 Recinto declarado con una situación de riesgo de abandono.
 Recinto:23-073-023-00269-00001 Cultivo: -
 Recinto:23-073-023-00941-00002 Cultivo: -
 Recinto:23-073-024-00171-00024 Cultivo: -
 Recinto:23-073-024-00171-00026 Cultivo: -
- 86119 Carga ganadera NO cumple con el valor mínimo de 0,2 UGM/ha.
 Recinto:23-073-023-00269-00001 Cultivo:62000 PASTOS PERMANENTES DE 5 O MAS AÑOS-SIN VARIEDAD Secano Carga Ganadera:0
 Recinto:23-073-023-00940-00002 Cultivo:62000 PASTOS PERMANENTES DE 5 O MAS AÑOS-SIN VARIEDAD Secano Carga Ganadera:0
 Recinto:23-073-023-00941-00002 Cultivo:62000 PASTOS PERMANENTES DE 5 O MAS AÑOS-SIN VARIEDAD Secano Carga Ganadera:0
 Recinto:23-073-024-00171-00020 Cultivo:62000 PASTOS PERMANENTES DE 5 O MAS AÑOS-SIN VARIEDAD Secano Carga Ganadera:0
 Recinto:23-073-024-00171-00024 Cultivo:62000 PASTOS PERMANENTES DE 5 O MAS AÑOS-SIN VARIEDAD Secano Carga Ganadera:0
 Recinto:23-073-024-00171-00026 Cultivo:62000 PASTOS PERMANENTES DE 5 O MAS AÑOS-SIN VARIEDAD Secano Carga Ganadera:0
 Recinto:23-073-024-00172-00019 Cultivo:62000 PASTOS PERMANENTES DE 5 O MAS AÑOS-SIN VARIEDAD Secano Carga Ganadera:0
 Recinto:23-073-024-00173-00040 Cultivo:62000 PASTOS PERMANENTES DE 5 O MAS AÑOS-SIN VARIEDAD Secano Carga Ganadera:0
 Recinto:23-073-024-00173-00047 Cultivo:62000 PASTOS PERMANENTES DE 5 O MAS AÑOS-SIN VARIEDAD Secano Carga Ganadera:0
- 86121 Recinto superficie forrajera que no realiza la actividad de producción de pastoreo.
 Recinto:23-073-023-00269-00001 Cultivo:62000 PASTOS PERMANENTES DE 5 O MAS AÑOS-SIN VARIEDAD Secano Actividad Agraria del recinto:2
 Recinto:23-073-023-00940-00002 Cultivo:62000 PASTOS PERMANENTES DE 5 O MAS AÑOS-SIN VARIEDAD Secano Actividad Agraria del recinto:2
 Recinto:23-073-023-00941-00002 Cultivo:62000 PASTOS PERMANENTES DE 5 O MAS AÑOS-SIN VARIEDAD Secano Actividad Agraria del recinto:2
 Recinto:23-073-024-00171-00020 Cultivo:62000 PASTOS PERMANENTES DE 5 O MAS AÑOS-SIN VARIEDAD Secano Actividad Agraria del recinto:2
 Recinto:23-073-024-00171-00024 Cultivo:62000 PASTOS PERMANENTES DE 5 O MAS AÑOS-SIN VARIEDAD Secano Actividad Agraria del recinto:2
 Recinto:23-073-024-00171-00026 Cultivo:62000 PASTOS PERMANENTES DE 5 O MAS AÑOS-SIN VARIEDAD Secano Actividad Agraria del recinto:2
 Recinto:23-073-024-00173-00040 Cultivo:62000 PASTOS PERMANENTES DE 5 O MAS AÑOS-SIN VARIEDAD Secano Actividad Agraria del recinto:2
 Recinto:23-073-024-00173-00047 Cultivo:62000 PASTOS PERMANENTES DE 5 O MAS AÑOS-SIN VARIEDAD Secano Actividad Agraria del recinto:4
- 86122 Recinto superficie forrajera que realiza la actividad de producción de pastoreo y no declara el o los códigos del Registro de Explotaciones Ganaderas de Andalucía, REGA.
 Recinto:23-073-023-00269-00001 Cultivo:62000 PASTOS PERMANENTES DE 5 O MAS AÑOS-SIN VARIEDAD Secano
 Recinto:23-073-023-00940-00002 Cultivo:62000 PASTOS PERMANENTES DE 5 O MAS AÑOS-SIN VARIEDAD Secano
 Recinto:23-073-023-00941-00002 Cultivo:62000 PASTOS PERMANENTES DE 5 O MAS AÑOS-SIN VARIEDAD Secano
 Recinto:23-073-024-00171-00020 Cultivo:62000 PASTOS PERMANENTES DE 5 O MAS AÑOS-SIN VARIEDAD Secano
 Recinto:23-073-024-00171-00024 Cultivo:62000 PASTOS PERMANENTES DE 5 O MAS AÑOS-SIN VARIEDAD Secano

(1) Con incidencias que retienen pago o deniegan el expediente.

(2) Se calcula sobre superficie declarada admisible.

(3) Aplicación del artículo 16 bis del RD 147/2023.

(4) Expediente con algunos recintos de pastos permanentes ubicados en espacios protegidos donde la carga ganadera mínima será 0,1 UGM/ha.

Puede verificar la integridad de una copia de este documento mediante la lectura del código QR adjunto o mediante el acceso a la dirección <https://ws050.juntadeandalucia.es/verificarFirma> indicando el código de VERIFICACIÓN

FIRMADO POR	RAQUEL MARIA ESPIN CRESPO	29/01/2025	
VERIFICACIÓN	Pk2jmMURSWMFXCU9VKGJRQ2Q7H5BP3	PÁG. 2189/2713	



INCIDENCIAS

INCIDENCIA DESCRIPCIÓN

	Recinto:23-073-024-00171-00026 Cultivo:62000 PASTOS PERMANENTES DE 5 O MAS AÑOS-SIN VARIEDAD Secano
	Recinto:23-073-024-00172-00019 Cultivo:62000 PASTOS PERMANENTES DE 5 O MAS AÑOS-SIN VARIEDAD Secano
	Recinto:23-073-024-00173-00040 Cultivo:62000 PASTOS PERMANENTES DE 5 O MAS AÑOS-SIN VARIEDAD Secano
	Recinto:23-073-024-00173-00047 Cultivo:62000 PASTOS PERMANENTES DE 5 O MAS AÑOS-SIN VARIEDAD Secano
86124	Recinto de forrajera para Cálculo de Carga Ganadera que No pertenece a Explotación.
	Recinto:23-073-023-00269-00001 Cultivo:62000 PASTOS PERMANENTES DE 5 O MAS AÑOS-SIN VARIEDAD Secano
	Recinto:23-073-023-00940-00002 Cultivo:62000 PASTOS PERMANENTES DE 5 O MAS AÑOS-SIN VARIEDAD Secano
	Recinto:23-073-023-00941-00002 Cultivo:62000 PASTOS PERMANENTES DE 5 O MAS AÑOS-SIN VARIEDAD Secano
	Recinto:23-073-024-00171-00020 Cultivo:62000 PASTOS PERMANENTES DE 5 O MAS AÑOS-SIN VARIEDAD Secano
	Recinto:23-073-024-00171-00024 Cultivo:62000 PASTOS PERMANENTES DE 5 O MAS AÑOS-SIN VARIEDAD Secano
	Recinto:23-073-024-00171-00026 Cultivo:62000 PASTOS PERMANENTES DE 5 O MAS AÑOS-SIN VARIEDAD Secano
	Recinto:23-073-024-00172-00019 Cultivo:62000 PASTOS PERMANENTES DE 5 O MAS AÑOS-SIN VARIEDAD Secano
	Recinto:23-073-024-00173-00040 Cultivo:62000 PASTOS PERMANENTES DE 5 O MAS AÑOS-SIN VARIEDAD Secano
	Recinto:23-073-024-00173-00047 Cultivo:62000 PASTOS PERMANENTES DE 5 O MAS AÑOS-SIN VARIEDAD Secano

Datos considerados para el Cálculo de la Carga Ganadera del expediente

Superficie determinada para Cálculo Carga Ganadera: 0,00 ha
 Carga Ganadera del Expediente: 0,00 ugm/ha

Incidenias de carga ganadera

INCIDENCIA DESCRIPCIÓN

452	Actividad agraria declarada en un recinto no compatible con el uso PA, PR o PS asignado en SIGPAC para ese recinto. Recinto:23-073-023-00941-00002 Cultivo:62000 PASTOS PERMANENTES DE 5 O MAS AÑOS-SIN VARIEDAD Secano USO ASIGNADO EN SIGPAC:PS Recinto:23-073-023-00940-00002 Cultivo:62000 PASTOS PERMANENTES DE 5 O MAS AÑOS-SIN VARIEDAD Secano USO ASIGNADO EN SIGPAC:PS Recinto:23-073-024-00171-00026 Cultivo:62000 PASTOS PERMANENTES DE 5 O MAS AÑOS-SIN VARIEDAD Secano USO ASIGNADO EN SIGPAC:PS Recinto:23-073-023-00269-00001 Cultivo:62000 PASTOS PERMANENTES DE 5 O MAS AÑOS-SIN VARIEDAD Secano USO ASIGNADO EN SIGPAC:PS Recinto:23-073-024-00173-00040 Cultivo:62000 PASTOS PERMANENTES DE 5 O MAS AÑOS-SIN VARIEDAD Secano USO ASIGNADO EN SIGPAC:PR Recinto:23-073-024-00171-00024 Cultivo:62000 PASTOS PERMANENTES DE 5 O MAS AÑOS-SIN VARIEDAD Secano USO ASIGNADO EN SIGPAC:PS Recinto:23-073-024-00171-00020 Cultivo:62000 PASTOS PERMANENTES DE 5 O MAS AÑOS-SIN VARIEDAD Secano USO ASIGNADO EN SIGPAC:PS
3795	Recinto declarado con una situación de riesgo de abandono. Recinto:23-073-023-00941-00002 Cultivo: - Recinto:23-073-024-00171-00026 Cultivo: - Recinto:23-073-023-00269-00001 Cultivo: - Recinto:23-073-024-00171-00024 Cultivo: -
86122	Recinto superficie forrajera que realiza la actividad de producción de pastoreo y no declara el o los códigos del Registro de Explotaciones Ganaderas de Andalucía, REGA. Recinto:23-073-023-00941-00002 Cultivo:62000 PASTOS PERMANENTES DE 5 O MAS AÑOS-SIN VARIEDAD Secano Recinto:23-073-023-00940-00002 Cultivo:62000 PASTOS PERMANENTES DE 5 O MAS AÑOS-SIN VARIEDAD Secano Recinto:23-073-024-00171-00026 Cultivo:62000 PASTOS PERMANENTES DE 5 O MAS AÑOS-SIN VARIEDAD Secano Recinto:23-073-023-00269-00001 Cultivo:62000 PASTOS PERMANENTES DE 5 O MAS AÑOS-SIN VARIEDAD Secano Recinto:23-073-024-00173-00040 Cultivo:62000 PASTOS PERMANENTES DE 5 O MAS AÑOS-SIN VARIEDAD Secano Recinto:23-073-024-00171-00024 Cultivo:62000 PASTOS PERMANENTES DE 5 O MAS AÑOS-SIN VARIEDAD Secano Recinto:23-073-024-00173-00047 Cultivo:62000 PASTOS PERMANENTES DE 5 O MAS AÑOS-SIN VARIEDAD Secano Recinto:23-073-024-00172-00019 Cultivo:62000 PASTOS PERMANENTES DE 5 O MAS AÑOS-SIN VARIEDAD Secano Recinto:23-073-024-00171-00020 Cultivo:62000 PASTOS PERMANENTES DE 5 O MAS AÑOS-SIN VARIEDAD Secano
86124	Recinto de forrajera para Cálculo de Carga Ganadera que No pertenece a Explotación. Recinto:23-073-023-00941-00002 Cultivo:62000 PASTOS PERMANENTES DE 5 O MAS AÑOS-SIN VARIEDAD Secano Recinto:23-073-023-00940-00002 Cultivo:62000 PASTOS PERMANENTES DE 5 O MAS AÑOS-SIN VARIEDAD Secano Recinto:23-073-024-00171-00026 Cultivo:62000 PASTOS PERMANENTES DE 5 O MAS AÑOS-SIN VARIEDAD Secano

(1) Con incidencias que retienen pago o deniegan el expediente.
 (2) Se calcula sobre superficie declarada admisible.
 (3) Aplicación del artículo 16 bis del RD 147/2023.
 (4) Expediente con algunos recintos de pastos permanentes ubicados en espacios protegidos donde la carga ganadera mínima será 0,1 UGM/ha.

Puede verificar la integridad de una copia de este documento mediante la lectura del código QR adjunto o mediante el acceso a la dirección <https://ws050.juntadeandalucia.es/verificarFirma> indicando el código de VERIFICACIÓN

FIRMADO POR	RAQUEL MARIA ESPIN CRESPO	29/01/2025	
VERIFICACIÓN	Pk2jmMURSWMFXCU9VKGJRQ2Q7H5BP3	PÁG. 2190/2713	



	Recinto:23-073-023-00269-00001	Cultivo:62000	PASTOS PERMANENTES DE 5 O MAS AÑOS-SIN VARIEDAD	Secano
	Recinto:23-073-024-00173-00040	Cultivo:62000	PASTOS PERMANENTES DE 5 O MAS AÑOS-SIN VARIEDAD	Secano
	Recinto:23-073-024-00171-00024	Cultivo:62000	PASTOS PERMANENTES DE 5 O MAS AÑOS-SIN VARIEDAD	Secano
	Recinto:23-073-024-00173-00047	Cultivo:62000	PASTOS PERMANENTES DE 5 O MAS AÑOS-SIN VARIEDAD	Secano
	Recinto:23-073-024-00172-00019	Cultivo:62000	PASTOS PERMANENTES DE 5 O MAS AÑOS-SIN VARIEDAD	Secano
	Recinto:23-073-024-00171-00020	Cultivo:62000	PASTOS PERMANENTES DE 5 O MAS AÑOS-SIN VARIEDAD	Secano
86128	Recinto de Forrajeras que no ha contabilizado para Carga Ganadera por no tener una explotación válida para el cálculo de la Carga Ganadera			
	Recinto:23-073-023-00941-00002	Cultivo:62	PASTOS PERMANENTES DE 5 O MAS AÑOS-	
	Recinto:23-073-023-00940-00002	Cultivo:62	PASTOS PERMANENTES DE 5 O MAS AÑOS-	
	Recinto:23-073-024-00171-00026	Cultivo:62	PASTOS PERMANENTES DE 5 O MAS AÑOS-	
	Recinto:23-073-023-00269-00001	Cultivo:62	PASTOS PERMANENTES DE 5 O MAS AÑOS-	
	Recinto:23-073-024-00173-00040	Cultivo:62	PASTOS PERMANENTES DE 5 O MAS AÑOS-	
	Recinto:23-073-024-00171-00024	Cultivo:62	PASTOS PERMANENTES DE 5 O MAS AÑOS-	
	Recinto:23-073-024-00173-00047	Cultivo:62	PASTOS PERMANENTES DE 5 O MAS AÑOS-	
	Recinto:23-073-024-00172-00019	Cultivo:62	PASTOS PERMANENTES DE 5 O MAS AÑOS-	
	Recinto:23-073-024-00171-00020	Cultivo:62	PASTOS PERMANENTES DE 5 O MAS AÑOS-	
86132	Recinto superficie forrajera que no realiza la actividad de producción de pastoreo.			
	Recinto:23-073-023-00941-00002	Cultivo:62000	PASTOS PERMANENTES DE 5 O MAS AÑOS-SIN VARIEDAD	Secano
	Recinto:23-073-023-00940-00002	Cultivo:62000	PASTOS PERMANENTES DE 5 O MAS AÑOS-SIN VARIEDAD	Secano
	Recinto:23-073-024-00171-00026	Cultivo:62000	PASTOS PERMANENTES DE 5 O MAS AÑOS-SIN VARIEDAD	Secano
	Recinto:23-073-023-00269-00001	Cultivo:62000	PASTOS PERMANENTES DE 5 O MAS AÑOS-SIN VARIEDAD	Secano
	Recinto:23-073-024-00173-00040	Cultivo:62000	PASTOS PERMANENTES DE 5 O MAS AÑOS-SIN VARIEDAD	Secano
	Recinto:23-073-024-00171-00024	Cultivo:62000	PASTOS PERMANENTES DE 5 O MAS AÑOS-SIN VARIEDAD	Secano
	Recinto:23-073-024-00173-00047	Cultivo:62000	PASTOS PERMANENTES DE 5 O MAS AÑOS-SIN VARIEDAD	Secano
	Recinto:23-073-024-00171-00020	Cultivo:62000	PASTOS PERMANENTES DE 5 O MAS AÑOS-SIN VARIEDAD	Secano

(1) Con incidencias que retienen pago o deniegan el expediente.

(2) Se calcula sobre superficie declarada admisible.

(3) Aplicación del artículo 16 bis del RD 147/2023.

(4) Expediente con algunos recintos de pastos permanentes ubicados en espacios protegidos donde la carga ganadera mínima será 0,1 UGM/ha.

Puede verificar la integridad de una copia de este documento mediante la lectura del código QR adjunto o mediante el acceso a la dirección <https://ws050.juntadeandalucia.es/verificarFirma> indicando el código de VERIFICACIÓN

FIRMADO POR	RAQUEL MARIA ESPIN CRESPO	29/01/2025	
VERIFICACIÓN	Pk2jmMURSWMFXCU9VKGJQRQ2Q7H5BP3	PÁG. 2191/2713	

**APELLIDOS Y NOMBRE / RAZÓN SOCIAL**

MORENO SALAS ANGEL

NIF

****3794*

EXPEDIENTE

1205851

RESOLUCIÓN

CONCESIÓN DE LA AYUDA

DATOS DE MANTENIMIENTO UNIDADES

GRUPO DE PAGO	Sup. Dec. Admisible	Sup. Resuelta	Sobredecl.	% Sobredecl.
ZONAS DE MONTAÑA	83,52	83,52	0,00	0,00

RESUMEN DE PAGOS

	IMPORTE (Euros)			
	RESUELTO	FEADER	MAPA	CAPADR
Pago realizado	1.958,00	1.664,32	192,08	101,62
A pagar	88,00	74,80	8,63	4,57
TOTAL	2.046,00	1.739,12	200,71	106,19

APLICACIÓN DE REDUCCIONES Y PENALIZACIONES (%)

Criterios de subvencionabilidad (1)	Presentación tardía	Omisión declaración	Condicionabilidad
0,00	0,00	0,00	0,00

IMPORTE (Euros)

Calculado(2)	Reducción	Penalización	Reducción Penalización (3)	Penalización adicional	Resuelto	FEADER	MAPA	CAPADR
2.046,00 €	0,00 €	0,00 €	0,00 €	0,00 €	2.046,00 €	1.739,10 €	200,71 €	106,19 €
Importe Unitario:	93,00 €	Nuevo Importe Unitario:	24,50 €					

(1) Con incidencias que retienen pago o deniegan el expediente.

(2) Se calcula sobre superficie declarada admisible.

(3) Aplicación del artículo 16 bis del RD 147/2023.

(4) Expediente con algunos recintos de pastos permanentes ubicados en espacios protegidos donde la carga ganadera mínima será 0,1 UGM/ha.

Puede verificar la integridad de una copia de este documento mediante la lectura del código QR adjunto o mediante el acceso a la dirección <https://ws050.juntadeandalucia.es/verificarFirma> indicando el código de VERIFICACIÓN

FIRMADO POR

RAQUEL MARIA ESPIN CRESPO

29/01/2025

VERIFICACIÓN

Pk2jmMURSWMFXC9VKGJQRQ2Q7H5BP3

PÁG. 2192/2713



**RECINTOS PROPUESTOS**

REF.	REFERENCIA SIGPAC	CULTIVO	S/R	USO SIGPAC	Sup. Dec. admisible	Sup. Campo	Sup. Determ.	Sup. Resulta
-1322838	23-047-029-09038-0006	PASTOS PERMANENTES DE 5 O MAS AÑOS	S		0,11		0,11	0,11
-1322837	23-047-029-00021-0003	PASTOS PERMANENTES DE 5 O MAS AÑOS	S		0,01		0,01	0,01
-1322836	23-047-013-09040-0034	PASTOS PERMANENTES DE 5 O MAS AÑOS	S		1,07		1,07	1,07
-1322835	23-047-013-09040-0033	PASTOS PERMANENTES DE 5 O MAS AÑOS	S		0,54		0,54	0,54
-1322834	23-047-013-09040-0029	PASTOS PERMANENTES DE 5 O MAS AÑOS	S		0,23		0,23	0,23
-1322833	23-047-013-09040-0028	PASTOS PERMANENTES DE 5 O MAS AÑOS	S		0,11		0,11	0,11
-1322832	23-047-013-09040-0027	PASTOS PERMANENTES DE 5 O MAS AÑOS	S		0,30		0,30	0,30
-1322831	23-047-013-09040-0021	PASTOS PERMANENTES DE 5 O MAS AÑOS	S		0,11		0,11	0,11
-1322830	23-047-013-09040-0020	PASTOS PERMANENTES DE 5 O MAS AÑOS	S		0,01		0,01	0,01
-1322828	23-047-013-09040-0007	PASTOS PERMANENTES DE 5 O MAS AÑOS	S		0,14		0,14	0,14
-1322827	23-047-013-09040-0001	PASTOS PERMANENTES DE 5 O MAS AÑOS	S		0,23		0,23	0,23
-1322826	23-047-013-09037-0003	PASTOS PERMANENTES DE 5 O MAS AÑOS	S		0,00		0,00	0,00
-1322825	23-047-013-00015-0002	PASTOS PERMANENTES DE 5 O MAS AÑOS	S		2,02		2,02	2,02
-1322824	23-047-012-10004-0002	PASTOS PERMANENTES DE 5 O MAS AÑOS	S		0,16		0,16	0,16
-1322823	23-047-012-09015-0020	PASTOS PERMANENTES DE 5 O MAS AÑOS	S		0,05		0,05	0,05
-1322822	23-047-012-09015-0018	PASTOS PERMANENTES DE 5 O MAS AÑOS	S		0,19		0,19	0,19
-1322821	23-047-012-09015-0010	PASTOS PERMANENTES DE 5 O MAS AÑOS	S		0,07		0,07	0,07
-1322820	23-047-012-09015-0007	PASTOS PERMANENTES DE 5 O MAS AÑOS	S		0,07		0,07	0,07
-1322819	23-047-012-09015-0006	PASTOS PERMANENTES DE 5 O MAS AÑOS	S		0,10		0,10	0,10
-1322818	23-047-012-09015-0005	PASTOS PERMANENTES DE 5 O MAS AÑOS	S		0,05		0,05	0,05
-1322817	23-047-012-00004-0005	PASTOS PERMANENTES DE 5 O MAS AÑOS	S		0,00		0,00	0,00
-1322815	23-047-010-09015-0008	PASTOS PERMANENTES DE 5 O MAS AÑOS	S		0,05		0,05	0,05
1700000007186893	23-047-009-00110-0002	PASTOS PERMANENTES DE 5 O MAS AÑOS	S		2,17		2,17	2,17
1700000007186894	23-047-013-00034-0007	PASTOS PERMANENTES DE 5 O MAS AÑOS	S		1,32		1,32	1,32
1700000007186895	23-047-013-00034-0006	PASTOS PERMANENTES DE 5 O MAS AÑOS	S		0,00		0,00	0,00
1700000007186896	23-047-013-00024-0002	PASTOS PERMANENTES DE 5 O MAS AÑOS	S		0,28		0,28	0,28
1700000007186897	23-047-009-00110-0003	PASTOS PERMANENTES DE 5 O MAS AÑOS	S		9,36		9,36	9,36
1700000007186898	23-047-009-00110-0004	PASTOS PERMANENTES DE 5 O MAS AÑOS	S		7,07		7,07	7,07
1700000007186899	23-047-009-00110-0005	PASTOS PERMANENTES DE 5 O MAS AÑOS	S		2,22		2,22	2,22
1700000007186901	23-047-009-00110-0006	PASTOS PERMANENTES DE 5 O MAS AÑOS	S		1,30		1,30	1,30
1700000007186902	23-047-009-00110-0008	PASTOS PERMANENTES DE 5 O MAS AÑOS	S		0,73		0,73	0,73
1700000007186903	23-047-011-00126-0007	PASTOS PERMANENTES DE 5 O MAS AÑOS	S		1,77		1,77	1,77
1700000007186904	23-047-011-00126-0006	PASTOS PERMANENTES DE 5 O MAS AÑOS	S		0,06		0,06	0,06
1700000007186905	23-047-011-00126-0005	PASTOS PERMANENTES DE 5 O MAS AÑOS	S		3,12		3,12	3,12
1700000007186906	23-047-011-00126-0004	PASTOS PERMANENTES DE 5 O MAS AÑOS	S		2,88		2,88	2,88
1700000007186907	23-047-012-00004-0001	PASTOS PERMANENTES DE 5 O MAS AÑOS	S		0,29		0,29	0,29
1700000007186908	23-047-013-00029-0004	PASTOS PERMANENTES DE 5 O MAS AÑOS	S		0,44		0,44	0,44
1700000007186909	23-047-013-00034-0003	PASTOS PERMANENTES DE 5 O MAS AÑOS	S		0,05		0,05	0,05
1700000007186910	23-047-013-00034-0004	PASTOS PERMANENTES DE 5 O MAS AÑOS	S		0,16		0,16	0,16
1700000007186911	23-047-013-00034-0005	PASTOS PERMANENTES DE 5 O MAS AÑOS	S		0,20		0,20	0,20
1700000007186912	23-047-013-00028-0001	PASTOS PERMANENTES DE 5 O MAS AÑOS	S		0,02		0,02	0,02
1700000007186913	23-047-013-00028-0002	PASTOS PERMANENTES DE 5 O MAS AÑOS	S		0,01		0,01	0,01
1700000007186914	23-047-013-00028-0003	PASTOS PERMANENTES DE 5 O MAS AÑOS	S		0,50		0,50	0,50
1700000007186915	23-047-013-00029-0003	PASTOS PERMANENTES DE 5 O MAS AÑOS	S		0,54		0,54	0,54
1700000007186916	23-047-012-00002-0006	PASTOS PERMANENTES DE 5 O MAS AÑOS	S		0,04		0,04	0,04
1700000007186917	23-047-012-00002-0007	PASTOS PERMANENTES DE 5 O MAS AÑOS	S		5,00		5,00	5,00
1700000007186918	23-047-011-00125-0002	PASTOS PERMANENTES DE 5 O MAS AÑOS	S		9,66		9,66	9,66
1700000007186919	23-047-012-00002-0005	PASTOS PERMANENTES DE 5 O MAS AÑOS	S		6,52		6,52	6,52
1700000007186920	23-047-009-00110-0010	PASTOS PERMANENTES DE 5 O MAS AÑOS	S		5,21		5,21	5,21
1700000007186921	23-047-011-00125-0001	PASTOS PERMANENTES DE 5 O MAS AÑOS	S		1,88		1,88	1,88
1700000007186922	23-047-011-00125-0006	PASTOS PERMANENTES DE 5 O MAS AÑOS	S		0,50		0,50	0,50
1700000007186923	23-047-009-00110-0009	PASTOS PERMANENTES DE 5 O MAS AÑOS	S		1,36		1,36	1,36

(1) Con incidencias que retienen pago o deniegan el expediente.

(2) Se calcula sobre superficie declarada admisible.

(3) Aplicación del artículo 16 bis del RD 147/2023.

(4) Expediente con algunos recintos de pastos permanentes ubicados en espacios protegidos donde la carga ganadera mínima será 0,1 UGM/ha.

Puede verificar la integridad de una copia de este documento mediante la lectura del código QR adjunto o mediante el acceso a la dirección <https://ws050.juntadeandalucia.es/verificarFirma> indicando el código de VERIFICACIÓN

FIRMADO POR

RAQUEL MARIA ESPIN CRESPO

29/01/2025

VERIFICACIÓN

Pk2jmMURSWMFXCU9VKGJQRQ2Q7H5BP3

PÁG. 2193/2713



**RECINTOS PROPUESTOS**

REF.	REFERENCIA SIGPAC	CULTIVO	S/R	USO SIGPAC	Sup. Dec. admisible	Sup. Campo	Sup. Determ.	Sup. Resuelta
1700000007186924	23-047-011-00125-0003	PASTOS PERMANENTES DE 5 O MAS AÑOS	S		0,21		0,21	0,21
1700000007186925	23-047-013-00023-0001	PASTOS PERMANENTES DE 5 O MAS AÑOS	S		0,34		0,34	0,34
1700000007186926	23-047-011-00125-0005	PASTOS PERMANENTES DE 5 O MAS AÑOS	S		0,76		0,76	0,76
1700000007186927	23-047-011-00125-0004	PASTOS PERMANENTES DE 5 O MAS AÑOS	S		1,15		1,15	1,15
1700000007186928	23-047-013-00011-0003	PASTOS PERMANENTES DE 5 O MAS AÑOS	S		1,97		1,97	1,97
1700000007186929	23-047-013-00024-0001	PASTOS PERMANENTES DE 5 O MAS AÑOS	S		0,03		0,03	0,03
1700000007186930	23-047-013-00011-0002	PASTOS PERMANENTES DE 5 O MAS AÑOS	S		2,23		2,23	2,23
1700000007186931	23-047-013-00023-0002	PASTOS PERMANENTES DE 5 O MAS AÑOS	S		0,00		0,00	0,00
1700000007186932	23-047-013-00004-0001	PASTOS PERMANENTES DE 5 O MAS AÑOS	S		0,14		0,14	0,14
1700000007186933	23-047-013-00005-0002	PASTOS PERMANENTES DE 5 O MAS AÑOS	S		0,69		0,69	0,69
1700000007186934	23-047-013-00023-0003	PASTOS PERMANENTES DE 5 O MAS AÑOS	S		0,15		0,15	0,15
1700000007186936	23-047-013-00009-0002	PASTOS PERMANENTES DE 5 O MAS AÑOS	S		0,58		0,58	0,58
1700000007186937	23-047-013-00009-0003	PASTOS PERMANENTES DE 5 O MAS AÑOS	S		0,40		0,40	0,40
1700000007186938	23-047-012-00004-0002	PASTOS PERMANENTES DE 5 O MAS AÑOS	S		0,02		0,02	0,02
1700000007186939	23-047-013-00003-0001	PASTOS PERMANENTES DE 5 O MAS AÑOS	S		0,77		0,77	0,77
1700000007186940	23-047-027-00343-0003	OLIVAR	S		0,50		0,50	0,50
1700000007186941	23-047-027-00344-0001	OLIVAR	S		0,07		0,07	0,07
1700000007186942	23-047-027-00417-0001	OLIVAR	S		0,03		0,03	0,03
1700000007186943	23-047-027-00418-0001	OLIVAR	S		0,09		0,09	0,09
1700000007186944	23-047-027-00419-0001	OLIVAR	S		0,10		0,10	0,10
1700000007186945	23-047-013-00009-0001	PASTOS PERMANENTES DE 5 O MAS AÑOS	S		0,53		0,53	0,53
1700000007186946	23-047-013-00006-0001	PASTOS PERMANENTES DE 5 O MAS AÑOS	S		1,39		1,39	1,39
1700000007186947	23-047-027-00345-0001	OLIVAR	S		0,33		0,33	0,33
1700000007186948	23-047-027-00420-0001	OLIVAR	S		0,18		0,18	0,18
1700000007186949	23-047-027-00421-0001	OLIVAR	S		0,14		0,14	0,14
1700000007186950	23-047-027-00422-0001	OLIVAR	S		0,21		0,21	0,21
1700000007186951	23-047-027-00423-0001	OLIVAR	S		0,23		0,23	0,23

INCIDENCIAS**INCIDENCIA DESCRIPCIÓN**

75022 No Autoriza a que, en caso de la devolución por la entidad financiera (retrocesión bancaria) del pago en la cuenta corriente consignada en la solicitud y que está debidamente registrada en el sistema contable GIRO de la Junta de Andalucía, se proceda al pago en cualquier otra cuenta corriente de la titularidad del solicitante vigente en dicho sistema contable.

Datos considerados para el Cálculo de la Carga Ganadera del expediente

Superficie determinada para Cálculo Carga Ganadera: 94,76 ha

Carga Ganadera del Expediente: 1,08 ugm/ha (4)

Explotación	Especie	Ugm Calculada para CG
ES230470000586	CAPRINA	5,41
ES230470000586	OVINA	46,96
ES230470000586	PORCINO	1,06
ES230630007045	CAPRINA	4,03
ES230630007045	OVINA	45,28

Recintos Determinados para el Cálculo de Garga Ganadera

REF.	REFERENCIA SIGPAC	CULTIVO	DESCRIPCIÓN CULTIVO	S/R	SUP. RESUELTA (ha)
-1322838	23-047-029-09038-00006	62000	PASTOS PERMANENTES DE 5 O MAS AÑOS-SIN VARIEDAD	S	0,11
-1322837	23-047-029-00021-00003	62000	PASTOS PERMANENTES DE 5 O MAS AÑOS-SIN VARIEDAD	S	0,01

(1) Con incidencias que retienen pago o deniegan el expediente.

(2) Se calcula sobre superficie declarada admisible.

(3) Aplicación del artículo 16 bis del RD 147/2023.

(4) Expediente con algunos recintos de pastos permanentes ubicados en espacios protegidos donde la carga ganadera mínima será 0,1 UGM/ha.

Puede verificar la integridad de una copia de este documento mediante la lectura del código QR adjunto o mediante el acceso a la dirección <https://ws050.juntadeandalucia.es/verificarFirma> indicando el código de VERIFICACIÓN

FIRMADO POR

RAQUEL MARIA ESPIN CRESPO

29/01/2025

VERIFICACIÓN

Pk2jmMURSWMFXCU9VKGJRQ2Q7H5BP3

PÁG. 2194/2713





Recintos Determinados para el Cálculo de Garga Ganadera

REF.	REFERENCIA SIGPAC	CULTIVO	DESCRIPCIÓN CULTIVO	S/R	SUP. RESUELTA (ha)
-1322836	23-047-013-09040-00034	62000	PASTOS PERMANENTES DE 5 O MAS AÑOS-SIN VARIEDAD	S	1,07
-1322835	23-047-013-09040-00033	62000	PASTOS PERMANENTES DE 5 O MAS AÑOS-SIN VARIEDAD	S	0,54
-1322834	23-047-013-09040-00029	62000	PASTOS PERMANENTES DE 5 O MAS AÑOS-SIN VARIEDAD	S	0,23
-1322833	23-047-013-09040-00028	62000	PASTOS PERMANENTES DE 5 O MAS AÑOS-SIN VARIEDAD	S	0,11
-1322832	23-047-013-09040-00027	62000	PASTOS PERMANENTES DE 5 O MAS AÑOS-SIN VARIEDAD	S	0,30
-1322831	23-047-013-09040-00021	62000	PASTOS PERMANENTES DE 5 O MAS AÑOS-SIN VARIEDAD	S	0,11
-1322830	23-047-013-09040-00020	62000	PASTOS PERMANENTES DE 5 O MAS AÑOS-SIN VARIEDAD	S	0,01
-1322828	23-047-013-09040-00007	62000	PASTOS PERMANENTES DE 5 O MAS AÑOS-SIN VARIEDAD	S	0,14
-1322827	23-047-013-09040-00001	62000	PASTOS PERMANENTES DE 5 O MAS AÑOS-SIN VARIEDAD	S	0,23
-1322826	23-047-013-09037-00003	62000	PASTOS PERMANENTES DE 5 O MAS AÑOS-SIN VARIEDAD	S	0,00
-1322825	23-047-013-00015-00002	62000	PASTOS PERMANENTES DE 5 O MAS AÑOS-SIN VARIEDAD	S	2,02
-1322824	23-047-012-10004-00002	62000	PASTOS PERMANENTES DE 5 O MAS AÑOS-SIN VARIEDAD	S	0,16
-1322823	23-047-012-09015-00020	62000	PASTOS PERMANENTES DE 5 O MAS AÑOS-SIN VARIEDAD	S	0,05
-1322822	23-047-012-09015-00018	62000	PASTOS PERMANENTES DE 5 O MAS AÑOS-SIN VARIEDAD	S	0,19
-1322821	23-047-012-09015-00010	62000	PASTOS PERMANENTES DE 5 O MAS AÑOS-SIN VARIEDAD	S	0,07
-1322820	23-047-012-09015-00007	62000	PASTOS PERMANENTES DE 5 O MAS AÑOS-SIN VARIEDAD	S	0,07
-1322819	23-047-012-09015-00006	62000	PASTOS PERMANENTES DE 5 O MAS AÑOS-SIN VARIEDAD	S	0,10
-1322818	23-047-012-09015-00005	62000	PASTOS PERMANENTES DE 5 O MAS AÑOS-SIN VARIEDAD	S	0,05
-1322817	23-047-012-00004-00005	62000	PASTOS PERMANENTES DE 5 O MAS AÑOS-SIN VARIEDAD	S	0,00
-1322815	23-047-010-09015-00008	62000	PASTOS PERMANENTES DE 5 O MAS AÑOS-SIN VARIEDAD	S	0,05
6908509	23-063-002-00003-00001	62000	PASTOS PERMANENTES DE 5 O MAS AÑOS-SIN VARIEDAD	S	7,87
6908573	23-063-002-00003-00004	62000	PASTOS PERMANENTES DE 5 O MAS AÑOS-SIN VARIEDAD	S	5,25
1700000007186893	23-047-009-00110-00002	62000	PASTOS PERMANENTES DE 5 O MAS AÑOS-SIN VARIEDAD	S	2,17
1700000007186894	23-047-013-00034-00007	62000	PASTOS PERMANENTES DE 5 O MAS AÑOS-SIN VARIEDAD	S	1,32
1700000007186895	23-047-013-00034-00006	62000	PASTOS PERMANENTES DE 5 O MAS AÑOS-SIN VARIEDAD	S	0,00
1700000007186896	23-047-013-00024-00002	62000	PASTOS PERMANENTES DE 5 O MAS AÑOS-SIN VARIEDAD	S	0,28
1700000007186897	23-047-009-00110-00003	62000	PASTOS PERMANENTES DE 5 O MAS AÑOS-SIN VARIEDAD	S	9,36
1700000007186898	23-047-009-00110-00004	62000	PASTOS PERMANENTES DE 5 O MAS AÑOS-SIN VARIEDAD	S	7,07
1700000007186899	23-047-009-00110-00005	62000	PASTOS PERMANENTES DE 5 O MAS AÑOS-SIN VARIEDAD	S	2,22
1700000007186901	23-047-009-00110-00006	62000	PASTOS PERMANENTES DE 5 O MAS AÑOS-SIN VARIEDAD	S	1,30
1700000007186902	23-047-009-00110-00008	62000	PASTOS PERMANENTES DE 5 O MAS AÑOS-SIN VARIEDAD	S	0,73
1700000007186903	23-047-011-00126-00007	62000	PASTOS PERMANENTES DE 5 O MAS AÑOS-SIN VARIEDAD	S	1,77
1700000007186904	23-047-011-00126-00006	62000	PASTOS PERMANENTES DE 5 O MAS AÑOS-SIN VARIEDAD	S	0,06
1700000007186905	23-047-011-00126-00005	62000	PASTOS PERMANENTES DE 5 O MAS AÑOS-SIN VARIEDAD	S	3,12
1700000007186906	23-047-011-00126-00004	62000	PASTOS PERMANENTES DE 5 O MAS AÑOS-SIN VARIEDAD	S	2,88
1700000007186907	23-047-012-00004-00001	62000	PASTOS PERMANENTES DE 5 O MAS AÑOS-SIN VARIEDAD	S	0,29
1700000007186908	23-047-013-00029-00004	62000	PASTOS PERMANENTES DE 5 O MAS AÑOS-SIN VARIEDAD	S	0,44

(1) Con incidencias que retienen pago o deniegan el expediente.

(2) Se calcula sobre superficie declarada admisible.

(3) Aplicación del artículo 16 bis del RD 147/2023.

(4) Expediente con algunos recintos de pastos permanentes ubicados en espacios protegidos donde la carga ganadera mínima será 0,1 UGM/ha.

Puede verificar la integridad de una copia de este documento mediante la lectura del código QR adjunto o mediante el acceso a la dirección <https://ws050.juntadeandalucia.es/verificarFirma> indicando el código de VERIFICACIÓN

FIRMADO POR

RAQUEL MARIA ESPIN CRESPO

29/01/2025

VERIFICACIÓN

Pk2jmMURSWMFXCU9VKGJRQ2Q7H5BP3

PÁG. 2195/2713





Recintos Determinados para el Cálculo de Garga Ganadera

REF.	REFERENCIA SIGPAC	CULTIVO	DESCRIPCIÓN CULTIVO	S/R	SUP. RESUELTA (ha)
170000007186909	23-047-013-00034-00003	62000	PASTOS PERMANENTES DE 5 O MAS AÑOS-SIN VARIEDAD	S	0,05
170000007186910	23-047-013-00034-00004	62000	PASTOS PERMANENTES DE 5 O MAS AÑOS-SIN VARIEDAD	S	0,16
170000007186911	23-047-013-00034-00005	62000	PASTOS PERMANENTES DE 5 O MAS AÑOS-SIN VARIEDAD	S	0,20
170000007186912	23-047-013-00028-00001	62000	PASTOS PERMANENTES DE 5 O MAS AÑOS-SIN VARIEDAD	S	0,02
170000007186913	23-047-013-00028-00002	62000	PASTOS PERMANENTES DE 5 O MAS AÑOS-SIN VARIEDAD	S	0,01
170000007186914	23-047-013-00028-00003	62000	PASTOS PERMANENTES DE 5 O MAS AÑOS-SIN VARIEDAD	S	0,50
170000007186915	23-047-013-00029-00003	62000	PASTOS PERMANENTES DE 5 O MAS AÑOS-SIN VARIEDAD	S	0,54
170000007186916	23-047-012-00002-00006	62000	PASTOS PERMANENTES DE 5 O MAS AÑOS-SIN VARIEDAD	S	0,04
170000007186917	23-047-012-00002-00007	62000	PASTOS PERMANENTES DE 5 O MAS AÑOS-SIN VARIEDAD	S	5,00
170000007186918	23-047-011-00125-00002	62000	PASTOS PERMANENTES DE 5 O MAS AÑOS-SIN VARIEDAD	S	9,66
170000007186919	23-047-012-00002-00005	62000	PASTOS PERMANENTES DE 5 O MAS AÑOS-SIN VARIEDAD	S	6,52
170000007186920	23-047-009-00110-00010	62000	PASTOS PERMANENTES DE 5 O MAS AÑOS-SIN VARIEDAD	S	5,21
170000007186921	23-047-011-00125-00001	62000	PASTOS PERMANENTES DE 5 O MAS AÑOS-SIN VARIEDAD	S	1,88
170000007186922	23-047-011-00125-00006	62000	PASTOS PERMANENTES DE 5 O MAS AÑOS-SIN VARIEDAD	S	0,50
170000007186923	23-047-009-00110-00009	62000	PASTOS PERMANENTES DE 5 O MAS AÑOS-SIN VARIEDAD	S	1,36
170000007186924	23-047-011-00125-00003	62000	PASTOS PERMANENTES DE 5 O MAS AÑOS-SIN VARIEDAD	S	0,21
170000007186925	23-047-013-00023-00001	62000	PASTOS PERMANENTES DE 5 O MAS AÑOS-SIN VARIEDAD	S	0,34
170000007186926	23-047-011-00125-00005	62000	PASTOS PERMANENTES DE 5 O MAS AÑOS-SIN VARIEDAD	S	0,76
170000007186927	23-047-011-00125-00004	62000	PASTOS PERMANENTES DE 5 O MAS AÑOS-SIN VARIEDAD	S	1,15
170000007186928	23-047-013-00011-00003	62000	PASTOS PERMANENTES DE 5 O MAS AÑOS-SIN VARIEDAD	S	1,97
170000007186929	23-047-013-00024-00001	62000	PASTOS PERMANENTES DE 5 O MAS AÑOS-SIN VARIEDAD	S	0,03
170000007186930	23-047-013-00011-00002	62000	PASTOS PERMANENTES DE 5 O MAS AÑOS-SIN VARIEDAD	S	2,23
170000007186931	23-047-013-00023-00002	62000	PASTOS PERMANENTES DE 5 O MAS AÑOS-SIN VARIEDAD	S	0,00
170000007186932	23-047-013-00004-00001	62000	PASTOS PERMANENTES DE 5 O MAS AÑOS-SIN VARIEDAD	S	0,14
170000007186933	23-047-013-00005-00002	62000	PASTOS PERMANENTES DE 5 O MAS AÑOS-SIN VARIEDAD	S	0,69
170000007186934	23-047-013-00023-00003	62000	PASTOS PERMANENTES DE 5 O MAS AÑOS-SIN VARIEDAD	S	0,15
170000007186936	23-047-013-00009-00002	62000	PASTOS PERMANENTES DE 5 O MAS AÑOS-SIN VARIEDAD	S	0,58
170000007186937	23-047-013-00009-00003	62000	PASTOS PERMANENTES DE 5 O MAS AÑOS-SIN VARIEDAD	S	0,40
170000007186938	23-047-012-00004-00002	62000	PASTOS PERMANENTES DE 5 O MAS AÑOS-SIN VARIEDAD	S	0,02
170000007186939	23-047-013-00003-00001	62000	PASTOS PERMANENTES DE 5 O MAS AÑOS-SIN VARIEDAD	S	0,77
170000007186945	23-047-013-00009-00001	62000	PASTOS PERMANENTES DE 5 O MAS AÑOS-SIN VARIEDAD	S	0,53
170000007186946	23-047-013-00006-00001	62000	PASTOS PERMANENTES DE 5 O MAS AÑOS-SIN VARIEDAD	S	1,39

(1) Con incidencias que retienen pago o deniegan el expediente.

(2) Se calcula sobre superficie declarada admisible.

(3) Aplicación del artículo 16 bis del RD 147/2023.

(4) Expediente con algunos recintos de pastos permanentes ubicados en espacios protegidos donde la carga ganadera mínima será 0,1 UGM/ha.

Puede verificar la integridad de una copia de este documento mediante la lectura del código QR adjunto o mediante el acceso a la dirección <https://ws050.juntadeandalucia.es/verificarFirma> indicando el código de VERIFICACIÓN

FIRMADO POR	RAQUEL MARIA ESPIN CRESPO	29/01/2025	
VERIFICACIÓN	Pk2jmMURSWMFXCU9VKGJRQ2Q7H5BP3	PÁG. 2196/2713	

**APELLIDOS Y NOMBRE / RAZÓN SOCIAL**

MOYA GASCO NICOLAS

NIF

****4364*

EXPEDIENTE

1283059

RESOLUCIÓN

CONCESIÓN DE LA AYUDA

DATOS DE MANTENIMIENTO UNIDADES

GRUPO DE PAGO	Sup. Dec. Admisible	Sup. Resuelta	Sobredecl.	% Sobredecl.
ZONAS DE MONTAÑA	27,42	27,42	0,00	0,00

RESUMEN DE PAGOS

	IMPORTE (Euros)			
	RESUELTO	FEADER	MAPA	CAPADR
Pago realizado	1.750,00	1.487,69	171,70	90,84
A pagar	296,00	251,60	29,04	15,36
TOTAL	2.046,00	1.739,29	200,74	106,20

APLICACIÓN DE REDUCCIONES Y PENALIZACIONES (%)

Criterios de subvencionabilidad (1)	Presentación tardía	Omisión declaración	Condicionabilidad
0,00	0,00	0,00	0,00

IMPORTE (Euros)

Calculado(2)	Reducción	Penalización	Reducción Penalización (3)	Penalización adicional	Resuelto	FEADER	MAPA	CAPADR
2.046,00 €	0,00 €	0,00 €	0,00 €	0,00 €	2.046,00 €	1.739,10 €	200,71 €	106,19 €
Importe Unitario:	93,00 €	Nuevo Importe Unitario:	74,62 €					

(1) Con incidencias que retienen pago o deniegan el expediente.

(2) Se calcula sobre superficie declarada admisible.

(3) Aplicación del artículo 16 bis del RD 147/2023.

(4) Expediente con algunos recintos de pastos permanentes ubicados en espacios protegidos donde la carga ganadera mínima será 0,1 UGM/ha.

Puede verificar la integridad de una copia de este documento mediante la lectura del código QR adjunto o mediante el acceso a la dirección <https://ws050.juntadeandalucia.es/verificarFirma> indicando el código de VERIFICACIÓN

FIRMADO POR

RAQUEL MARIA ESPIN CRESPO

29/01/2025

VERIFICACIÓN

Pk2jmMURSWMFXC9VKGJQRQ27H5BP3

PÁG. 2197/2713





RECINTOS PROPUESTOS

REF.	REFERENCIA SIGPAC	CULTIVO	S/R	USO SIGPAC	Sup. Dec. admisible	Sup. Campo	Sup. Determ.	Sup. Resulta
-1617360	23-013-015-00593-0001	OLIVAR	R		0,25		0,25	0,25
-1617359	23-013-014-00879-0001	OLIVAR	R		0,40		0,40	0,40
-1617358	23-013-014-00871-0001	OLIVAR	R		0,32		0,32	0,32
-1617294	23-052-011-00057-0007	OLIVAR	S		0,04		0,04	0,04
-1363997	23-052-011-00057-0001	OLIVAR	R		0,06		0,06	0,06
-1363996	23-052-005-00057-0008	OLIVAR	R		0,19		0,19	0,19
-1363995	23-052-004-00339-0010	OLIVAR	R		0,01		0,01	0,01
-1128814	23-052-004-00405-0004	OLIVAR	R		0,05		0,05	0,05
-745604	23-052-005-00057-0002	OLIVAR	R		0,23		0,23	0,23
-49423	23-052-008-00021-0002	OLIVAR	R		0,41		0,41	0,41
-49422	23-052-004-00405-0002	OLIVAR	R		0,07		0,07	0,07
-49421	23-052-004-00256-0005	OLIVAR	R		0,87		0,87	0,87
5326647	23-013-014-00885-0001	OLIVAR	R		0,38		0,38	0,38
5536122	23-052-005-00055-0004	OLIVAR	R		1,69		1,69	1,69
5536144	23-052-005-00056-0003	OLIVAR	R		0,89		0,89	0,89
1700000005242119	23-001-011-00128-0001	OLIVAR	R		0,28		0,28	0,28
1700000005242120	23-001-013-00170-0001	OLIVAR	R		0,22		0,22	0,22
1700000005242121	23-013-014-00881-0002	OLIVAR	R		0,12		0,12	0,12
1700000005242122	23-013-014-00882-0002	OLIVAR	R		0,43		0,43	0,43
1700000005242123	23-013-014-00691-0002	OLIVAR	R		0,47		0,47	0,47
1700000007190610	23-052-004-00254-0002	OLIVAR	R		0,52		0,52	0,52
1700000007190611	23-052-008-00021-0001	OLIVAR	R		0,45		0,45	0,45
1700000007190612	23-090-006-00562-0001	OLIVAR	R		1,58		1,58	1,58
1700000007190614	23-090-015-00208-0001	OLIVAR	S		0,27		0,27	0,27
1700000007190615	23-052-004-00339-0004	OLIVAR	R		1,75		1,75	1,75
1700000007190616	23-090-005-00070-0001	OLIVAR	R		0,09		0,09	0,09
1700000007190617	23-052-004-00254-0006	OLIVAR	R		0,50		0,50	0,50
1700000007190618	23-090-006-00024-0001	OLIVAR	R		0,71		0,71	0,71
1700000007190619	23-090-006-00658-0001	OLIVAR	R		4,57		4,57	4,57
1700000007190621	23-090-002-00331-0001	OLIVAR	R		1,56		1,56	1,56
1700000007190622	23-052-011-00046-0001	OLIVAR	R		6,17		6,17	6,17
1700000007190624	23-052-004-00256-0001	OLIVAR	R		1,21		1,21	1,21
1700000007190625	23-052-004-00405-0001	OLIVAR	R		0,66		0,66	0,66

(1) Con incidencias que retienen pago o deniegan el expediente.
 (2) Se calcula sobre superficie declarada admisible.
 (3) Aplicación del artículo 16 bis del RD 147/2023.
 (4) Expediente con algunos recintos de pastos permanentes ubicados en espacios protegidos donde la carga ganadera mínima será 0,1 UGM/ha.

Puede verificar la integridad de una copia de este documento mediante la lectura del código QR adjunto o mediante el acceso a la dirección https://ws050.juntadeandalucia.es/verificarFirma indicando el código de VERIFICACIÓN			
FIRMADO POR	RAQUEL MARIA ESPIN CRESPO	29/01/2025	
VERIFICACIÓN	Pk2jmMURSWMFXC9VKGJRQ2Q7H5BP3	PÁG. 2198/2713	

**APELLIDOS Y NOMBRE / RAZÓN SOCIAL**
MOYA JIMENEZ ANTONIO**NIF**
****1985***EXPEDIENTE**
1208949**RESOLUCIÓN**
CONCESIÓN DE LA AYUDA**DATOS DE MANTENIMIENTO UNIDADES**

GRUPO DE PAGO	Sup. Dec. Admisible	Sup. Resuelta	Sobredecl.	% Sobredecl.
ZONAS DE MONTAÑA	15,18	15,18	0,00	0,00

RESUMEN DE PAGOS

	IMPORTE (Euros)			
	RESUELTO	FEADER	MAPA	CAPADR
Pago realizado	1.348,00	1.145,65	132,22	69,96
A pagar	60,39	51,33	5,92	3,14
TOTAL	1.408,39	1.196,98	138,14	73,10

APLICACIÓN DE REDUCCIONES Y PENALIZACIONES (%)

Criterios de subvencionabilidad (1)	Presentación tardía	Omisión declaración	Condicionalidad
0,00	0,00	0,00	0,00

IMPORTE (Euros)

Calculado(2)	Reducción	Penalización	Reducción Penalización (3)	Penalización adicional	Resuelto	FEADER	MAPA	CAPADR
1.408,39 €	0,00 €	0,00 €	0,00 €	0,00 €	1.408,39 €	1.197,13 €	138,16 €	73,10 €
Importe Unitario:	93,00 €	Nuevo Importe Unitario:	92,78 €					

RECINTOS PROPUESTOS

REF.	REFERENCIA SIGPAC	CULTIVO	USO S/R SIGPAC	Sup. Dec. admisible	Sup. Campo	Sup. Determ.	Sup. Resuelta
170000006206557	23-029-015-00300-0001	OLIVAR	R	1,48		1,48	1,48
170000006206558	23-037-006-00238-0004	MELOCOTONEROS	S	0,24		0,24	0,24
170000006206559	23-037-007-00252-0004	OLIVAR	R	2,09		2,09	2,09
170000006206561	23-037-002-00192-0002	OLIVAR	S	0,17		0,17	0,17
170000006206562	23-037-002-00338-0001	OLIVAR	S	0,12		0,12	0,12
170000006206563	23-037-002-00340-0001	OLIVAR	S	0,15		0,15	0,15
170000006206564	23-037-002-00341-0002	OLIVAR	S	0,60		0,60	0,60
170000006206565	23-037-007-00253-0012	OLIVAR	R	2,75		2,75	2,75
170000006206566	23-037-002-00192-0002	OLIVAR	S	0,01		0,01	0,01
170000006206567	23-029-017-00031-0002	OLIVAR	R	2,09		2,09	2,09
170000006206568	23-037-004-00194-0001	OLIVAR	S	0,54		0,54	0,54
170000006206569	23-037-004-00643-0001	OLIVAR	S	0,32		0,32	0,32
170000006206570	23-037-002-00252-0001	OLIVAR	S	0,61		0,61	0,61
170000006206571	23-037-002-00253-0001	OLIVAR	S	0,19		0,19	0,19
170000006206572	23-037-002-00256-0001	OLIVAR	S	0,20		0,20	0,20
170000006206573	23-037-002-00257-0001	OLIVAR	S	0,19		0,19	0,19
170000006206574	23-037-002-00259-0001	OLIVAR	S	0,01		0,01	0,01
170000006206575	23-037-002-00332-0002	OLIVAR	S	0,18		0,18	0,18
170000006206577	23-037-007-00023-0001	OLIVAR	S	0,20		0,20	0,20
170000006206578	23-037-005-00037-0001	OLIVAR	S	0,57		0,57	0,57
170000006206579	23-037-006-00160-0001	OLIVAR	S	0,92		0,92	0,92
170000006206580	23-037-004-00217-0001	OLIVAR	S	1,31		1,31	1,31
170000006206581	23-037-004-00218-0001	OLIVAR	S	0,01		0,01	0,01
170000006206582	23-037-004-00685-0001	OLIVAR	S	0,23		0,23	0,23

(1) Con incidencias que retienen pago o deniegan el expediente.

(2) Se calcula sobre superficie declarada admisible.

(3) Aplicación del artículo 16 bis del RD 147/2023.

(4) Expediente con algunos recintos de pastos permanentes ubicados en espacios protegidos donde la carga ganadera mínima será 0,1 UGM/ha.

Puede verificar la integridad de una copia de este documento mediante la lectura del código QR adjunto o mediante el acceso a la dirección <https://ws050.juntadeandalucia.es/verificarFirma> indicando el código de VERIFICACIÓN

FIRMADO POR

RAQUEL MARIA ESPIN CRESPO

29/01/2025

VERIFICACIÓN

Pk2jmMURSWMFXCU9VKGJRQ2Q7H5BP3

PÁG. 2199/2713



**APELLIDOS Y NOMBRE / RAZÓN SOCIAL**

MOYA JIMENEZ FAUSTINO FRANCISCO

NIF

****6403*

EXPEDIENTE

1226760

RESOLUCIÓN

CONCESIÓN DE LA AYUDA

DATOS DE MANTENIMIENTO UNIDADES**GRUPO DE PAGO**

ZONAS DE MONTAÑA

**Sup. Dec.
Admisible**

21,59

**Sup.
Resuelta**

21,59

Sobredecl.

0,00

% Sobredecl.

0,00

RESUMEN DE PAGOS

	IMPORTE (Euros)			
	RESUELTO	FEADER	MAPA	CAPADR
Pago realizado	1.776,00	1.509,53	174,22	92,17
A pagar	79,72	67,76	7,82	4,14
TOTAL	1.855,72	1.577,29	182,04	96,31

APLICACIÓN DE REDUCCIONES Y PENALIZACIONES (%)

Criterios de subvencionabilidad (1)	Presentación tardía	Omisión declaración	Condicionabilidad
0,00	0,00	0,00	0,00

IMPORTE (Euros)

Calculado(2)	Reducción	Penalización	Reducción Penalización (3)	Penalización adicional	Resuelto	FEADER	MAPA	CAPADR
1.855,72 €	0,00 €	0,00 €	0,00 €	0,00 €	1.855,72 €	1.577,36 €	182,05 €	96,31 €
Importe Unitario:	93,00 €	Nuevo Importe Unitario:	85,95 €					

(1) Con incidencias que retienen pago o deniegan el expediente.

(2) Se calcula sobre superficie declarada admisible.

(3) Aplicación del artículo 16 bis del RD 147/2023.

(4) Expediente con algunos recintos de pastos permanentes ubicados en espacios protegidos donde la carga ganadera mínima será 0,1 UGM/ha.

Puede verificar la integridad de una copia de este documento mediante la lectura del código QR adjunto o mediante el acceso a la dirección <https://ws050.juntadeandalucia.es/verificarFirma> indicando el código de VERIFICACIÓN

FIRMADO POR

RAQUEL MARIA ESPIN CRESPO

29/01/2025

VERIFICACIÓN

Pk2jmMURSWMFXC9VKGJRQ2Q7H5BP3

PÁG. 2200/2713



**RECINTOS PROPUESTOS**

REF.	REFERENCIA SIGPAC	CULTIVO	S/R	USO SIGPAC	Sup. Dec. admisible	Sup. Campo	Sup. Determ.	Sup. Resulta
-1352934	23-037-002-00171-0001	OLIVAR	S		0,06		0,06	0,06
6820188	23-037-006-00238-0001	OLIVAR	S		0,07		0,07	0,07
1700000004680392	23-037-003-00529-0001	OLIVAR	S		0,08		0,08	0,08
1700000004680393	23-037-012-00250-0003	OLIVAR	S		0,05		0,05	0,05
1700000004680395	23-037-003-00614-0002	OLIVAR	S		0,37		0,37	0,37
1700000004680397	23-037-002-00171-0001	OLIVAR	S		0,58		0,58	0,58
1700000004680398	23-037-012-00029-0001	OLIVAR	S		0,66		0,66	0,66
1700000005582442	23-029-015-00300-0001	OLIVAR	R		1,15		1,15	1,15
1700000005582443	23-029-015-00469-0001	OLIVAR	R		0,20		0,20	0,20
1700000005582444	23-037-007-00252-0002	OLIVAR	S		2,01		2,01	2,01
1700000005582445	23-037-007-00253-0003	OLIVAR	R		2,58		2,58	2,58
1700000005582446	23-037-010-00268-0004	OLIVAR	S		0,01		0,01	0,01
1700000005582447	23-037-006-00160-0001	OLIVAR	S		0,96		0,96	0,96
1700000005582448	23-037-007-09001-0002	OLIVAR	S		0,06		0,06	0,06
1700000005582449	23-037-007-00304-0002	OLIVAR	S		0,26		0,26	0,26
1700000005582450	23-037-002-00427-0001	OLIVAR	S		0,01		0,01	0,01
1700000005582451	23-037-004-00079-0001	OLIVAR	S		0,93		0,93	0,93
1700000005582452	23-037-004-00080-0002	OLIVAR	S		4,09		4,09	4,09
1700000005582453	23-037-010-00007-0001	OLIVAR	S		0,52		0,52	0,52
1700000005582454	23-037-010-00184-0001	OLIVAR	S		0,06		0,06	0,06
1700000005582455	23-037-010-00242-0001	OLIVAR	S		0,77		0,77	0,77
1700000005582456	23-037-010-00257-0001	OLIVAR	S		0,70		0,70	0,70
1700000005582457	23-037-010-00268-0001	OLIVAR	S		0,35		0,35	0,35
1700000005582458	23-037-007-00253-0012	OLIVAR	R		0,45		0,45	0,45
1700000005582459	23-037-002-00077-0001	OLIVAR	S		2,46		2,46	2,46
1700000005582460	23-037-002-00107-0001	OLIVAR	S		0,07		0,07	0,07
1700000005582461	23-037-002-00178-0002	OLIVAR	S		0,06		0,06	0,06
1700000005582462	23-037-002-00179-0001	OLIVAR	S		0,08		0,08	0,08
1700000005582463	23-029-017-00031-0002	OLIVAR	R		1,94		1,94	1,94

INCIDENCIAS**INCIDENCIA DESCRIPCIÓN**

- 75022 No Autoriza a que, en caso de la devolución por la entidad financiera (retrocesión bancaria) del pago en la cuenta corriente consignada en la solicitud y que está debidamente registrada en el sistema contable GIRO de la Junta de Andalucía, se proceda al pago en cualquier otra cuenta corriente de la titularidad del solicitante vigente en dicho sistema contable.

(1) Con incidencias que retienen pago o deniegan el expediente.

(2) Se calcula sobre superficie declarada admisible.

(3) Aplicación del artículo 16 bis del RD 147/2023.

(4) Expediente con algunos recintos de pastos permanentes ubicados en espacios protegidos donde la carga ganadera mínima será 0,1 UGM/ha.

Puede verificar la integridad de una copia de este documento mediante la lectura del código QR adjunto o mediante el acceso a la dirección <https://ws050.juntadeandalucia.es/verificarFirma> indicando el código de VERIFICACIÓN

FIRMADO POR

RAQUEL MARIA ESPIN CRESPO

29/01/2025

VERIFICACIÓN

Pk2jmMURSWMFXC9VKGJRQ2Q7H5BP3

PÁG. 2201/2713



**APELLIDOS Y NOMBRE / RAZÓN SOCIAL**

MOYA JIMÉNEZ MIGUEL ÁNGEL

NIF

****2226*

EXPEDIENTE

1149503

RESOLUCIÓN

CONCESIÓN DE LA AYUDA

DATOS DE MANTENIMIENTO UNIDADES**GRUPO DE PAGO**

ZONAS DE MONTAÑA

**Sup. Dec.
Admisible**

21,24

**Sup.
Resuelta**

21,24

Sobredecl.

0,00

% Sobredecl.

0,00

RESUMEN DE PAGOS

	IMPORTE (Euros)			
	RESUELTO	FEADER	MAPA	CAPADR
Pago realizado	1.754,00	1.490,83	172,06	91,03
A pagar	82,19	69,86	8,06	4,27
TOTAL	1.836,19	1.560,69	180,12	95,30

APLICACIÓN DE REDUCCIONES Y PENALIZACIONES (%)

Criterios de subvencionabilidad (1)	Presentación tardía	Omisión declaración	Condicionabilidad
0,00	0,00	0,00	0,00

IMPORTE (Euros)

Calculado(2)	Reducción	Penalización	Reducción Penalización (3)	Penalización adicional	Resuelto	FEADER	MAPA	CAPADR
1.836,19 €	0,00 €	0,00 €	0,00 €	0,00 €	1.836,19 €	1.560,76 €	180,13 €	95,30 €
Importe Unitario:	93,00 €	Nuevo Importe Unitario:	86,45 €					

(1) Con incidencias que retienen pago o deniegan el expediente.

(2) Se calcula sobre superficie declarada admisible.

(3) Aplicación del artículo 16 bis del RD 147/2023.

(4) Expediente con algunos recintos de pastos permanentes ubicados en espacios protegidos donde la carga ganadera mínima será 0,1 UGM/ha.

Puede verificar la integridad de una copia de este documento mediante la lectura del código QR adjunto o mediante el acceso a la dirección <https://ws050.juntadeandalucia.es/verificarFirma> indicando el código de VERIFICACIÓN

FIRMADO POR

RAQUEL MARIA ESPIN CRESPO

29/01/2025

VERIFICACIÓN

Pk2jmMURSWMFXC9VKGJRQ2Q7H5BP3

PÁG. 2202/2713



**RECINTOS PROPUESTOS**

REF.	REFERENCIA SIGPAC	CULTIVO	S/R	USO SIGPAC	Sup. Dec. admisible	Sup. Campo	Sup. Determ.	Sup. Resuelta
170000005493655	23-029-015-00301-0001	OLIVAR	S		3,92		3,92	3,92
170000005493656	23-037-003-00224-0001	OLIVAR	S		0,55		0,55	0,55
170000005493657	23-037-003-00450-0001	OLIVAR	S		0,90		0,90	0,90
170000005493658	23-037-012-00479-0001	OLIVAR	S		0,02		0,02	0,02
170000005493659	23-037-002-00062-0001	OLIVAR	S		0,68		0,68	0,68
170000005493660	23-037-004-00056-0004	OLIVAR	S		0,03		0,03	0,03
170000005493661	23-037-004-00058-0001	OLIVAR	S		0,41		0,41	0,41
170000005493662	23-037-004-00115-0001	OLIVAR	S		1,10		1,10	1,10
170000005493663	23-037-003-00667-0001	OLIVAR	S		0,09		0,09	0,09
170000005493664	23-037-007-00252-0002	OLIVAR	S		2,09		2,09	2,09
170000005493665	23-037-007-00253-0003	OLIVAR	R		3,36		3,36	3,36
170000005493666	23-037-005-00191-0001	OLIVAR	S		1,54		1,54	1,54
170000005493667	23-037-006-00160-0001	OLIVAR	S		0,85		0,85	0,85
170000005493668	23-037-010-00029-0001	OLIVAR	S		0,48		0,48	0,48
170000005493669	23-037-010-00030-0001	OLIVAR	S		0,64		0,64	0,64
170000005493670	23-037-010-00032-0001	OLIVAR	S		0,28		0,28	0,28
170000005493671	23-037-010-00021-0001	OLIVAR	S		0,56		0,56	0,56
170000005493672	23-037-010-00033-0001	OLIVAR	S		0,05		0,05	0,05
170000005493673	23-037-007-00304-0002	OLIVAR	S		0,05		0,05	0,05
170000005493674	23-037-012-00265-0003	OLIVAR	S		0,02		0,02	0,02
170000005493675	23-037-012-00284-0002	OLIVAR	S		0,51		0,51	0,51
170000005493676	23-037-012-00058-0001	OLIVAR	S		0,50		0,50	0,50
170000005493677	23-037-012-00283-0001	OLIVAR	S		0,37		0,37	0,37
170000005493678	23-037-012-00409-0001	OLIVAR	S		0,49		0,49	0,49
170000005493679	23-037-012-00410-0001	OLIVAR	S		0,28		0,28	0,28
170000005493680	23-037-012-00411-0001	OLIVAR	S		0,22		0,22	0,22
170000005493681	23-037-012-00266-0001	OLIVAR	S		1,21		1,21	1,21
170000005493682	23-037-001-00140-0001	BARBECHO TRADICIONAL	S		0,04		0,04	0,04

INCIDENCIAS**INCIDENCIA DESCRIPCIÓN**

- 3795 Recinto declarado con una situación de riesgo de abandono.
Recinto:23-037-001-00140-00001 Cultivo: -
- 75022 No Autoriza a que, en caso de la devolución por la entidad financiera (retrocesión bancaria) del pago en la cuenta corriente consignada en la solicitud y que está debidamente registrada en el sistema contable GIRO de la Junta de Andalucía, se proceda al pago en cualquier otra cuenta corriente de la titularidad del solicitante vigente en dicho sistema contable.

Datos considerados para el Cálculo de la Carga Ganadera del expediente

Superficie determinada para Cálculo Carga Ganadera: 0,00 ha
Carga Ganadera del Expediente: 0,00 ugm/ha

Incidenias de carga ganadera**INCIDENCIA DESCRIPCIÓN**

- 3795 Recinto declarado con una situación de riesgo de abandono.
Recinto:23-037-001-00140-00001 Cultivo: -
- 86132 Recinto superficie forrajera que no realiza la actividad de producción de pastoreo.
Recinto:23-037-001-00140-00001 Cultivo:20000 BARBECHO TRADICIONAL-SIN VARIEDAD Secano

(1) Con incidencias que retienen pago o deniegan el expediente.

(2) Se calcula sobre superficie declarada admisible.

(3) Aplicación del artículo 16 bis del RD 147/2023.

(4) Expediente con algunos recintos de pastos permanentes ubicados en espacios protegidos donde la carga ganadera mínima será 0,1 UGM/ha.

Puede verificar la integridad de una copia de este documento mediante la lectura del código QR adjunto o mediante el acceso a la dirección <https://ws050.juntadeandalucia.es/verificarFirma> indicando el código de VERIFICACIÓN

FIRMADO POR

RAQUEL MARIA ESPIN CRESPO

29/01/2025

VERIFICACIÓN

Pk2jmMURSWMFXCU9VKGJRQ2Q7H5BP3

PÁG. 2203/2713



**APELLIDOS Y NOMBRE / RAZÓN SOCIAL**

MOYA RICO MARGARITA

NIF

****1388*

EXPEDIENTE

1096843

RESOLUCIÓN

CONCESIÓN DE LA AYUDA

DATOS DE MANTENIMIENTO UNIDADES**GRUPO DE PAGO**

ZONAS DE MONTAÑA

**Sup. Dec.
Admisible**

3,11

**Sup.
Resuelta**

3,11

Sobredecl.

0,00

% Sobredecl.

0,00

RESUMEN DE PAGOS**IMPORTE (Euros)**

	RESUELTO	FEADER	MAPA	CAPADR
A pagar	289,23	245,85	28,37	15,01

APLICACIÓN DE REDUCCIONES Y PENALIZACIONES (%)

Criterios de subvencionabilidad (1)	Presentación tardía	Omisión declaración	Condicionalidad
0,00	0,00	0,00	0,00

IMPORTE (Euros)

Calculado(2)	Reducción	Penalización	Reducción Penalización (3)	Penalización adicional	Resuelto	FEADER	MAPA	CAPADR
289,23 €	0,00 €	0,00 €	0,00 €	0,00 €	289,23 €	245,85 €	28,37 €	15,01 €
Importe Unitario:	93,00 €	Nuevo Importe Unitario:	93,00 €					

RECINTOS PROPUESTOS

REF.	REFERENCIA SIGPAC	CULTIVO	S/R	USO SIGPAC	Sup. Dec. admisible	Sup. Campo	Sup. Determ.	Sup. Resuelta
170000005541154	23-002-010-00112-0002	OLIVAR	S		0,02		0,02	0,02
170000005541155	23-002-010-00112-0002	OLIVAR	S		0,02		0,02	0,02
170000005541156	23-002-010-00113-0002	OLIVAR	S		0,24		0,24	0,24
170000005541157	23-002-010-00115-0003	OLIVAR	S		0,01		0,01	0,01
170000005541158	23-002-031-00146-0001	OLIVAR	S		0,64		0,64	0,64
170000005541159	23-002-031-00280-0001	OLIVAR	S		0,05		0,05	0,05
170000005541160	23-002-011-00232-0001	AVENA	S		0,69		0,69	0,69
170000005541162	23-002-011-00497-0009	AVENA	S		0,02		0,02	0,02
170000005541163	23-002-031-00001-0001	AVENA	S		0,55		0,55	0,55
170000005541165	23-002-011-00472-0001	AVENA	S		0,61		0,61	0,61
170000005541166	23-002-011-00504-0001	AVENA	S		0,01		0,01	0,01
170000005541167	23-002-031-00001-0004	OLIVAR	S		0,14		0,14	0,14
170000005541168	23-002-031-00002-0002	OLIVAR	S		0,11		0,11	0,11

(1) Con incidencias que retienen pago o deniegan el expediente.

(2) Se calcula sobre superficie declarada admisible.

(3) Aplicación del artículo 16 bis del RD 147/2023.

(4) Expediente con algunos recintos de pastos permanentes ubicados en espacios protegidos donde la carga ganadera mínima será 0,1 UGM/ha.

Puede verificar la integridad de una copia de este documento mediante la lectura del código QR adjunto o mediante el acceso a la dirección <https://ws050.juntadeandalucia.es/verificarFirma> indicando el código de VERIFICACIÓN

FIRMADO POR

RAQUEL MARIA ESPIN CRESPO

29/01/2025

VERIFICACIÓN

Pk2jmMURSWMFXCU9VKGJRQ2Q7H5BP3

PÁG. 2204/2713



**APELLIDOS Y NOMBRE / RAZÓN SOCIAL**

MOYA VALENZUELA FERNANDO

NIF

****7148*

EXPEDIENTE

1215929

RESOLUCIÓN

CONCESIÓN DE LA AYUDA

DATOS DE MANTENIMIENTO UNIDADES**GRUPO DE PAGO**

ZONAS DE MONTAÑA

**Sup. Dec.
Admisible**

14,56

**Sup.
Resuelta**

14,56

Sobredecl.

0,00

% Sobredecl.

0,00

RESUMEN DE PAGOS

	IMPORTE (Euros)			
	RESUELTO	FEADER	MAPA	CAPADR
Pago realizado	1.296,00	1.101,48	127,13	67,25
A pagar	58,08	49,37	5,70	3,01
TOTAL	1.354,08	1.150,85	132,83	70,26

APLICACIÓN DE REDUCCIONES Y PENALIZACIONES (%)

Criterios de subvencionabilidad (1)	Presentación tardía	Omisión declaración	Condicionabilidad
0,00	0,00	0,00	0,00

IMPORTE (Euros)

Calculado(2)	Reducción	Penalización	Reducción Penalización (3)	Penalización adicional	Resuelto	FEADER	MAPA	CAPADR
1.354,08 €	0,00 €	0,00 €	0,00 €	0,00 €	1.354,08 €	1.150,97 €	132,84 €	70,27 €
Importe Unitario:	93,00 €	Nuevo Importe Unitario:	93,00 €					

(1) Con incidencias que retienen pago o deniegan el expediente.

(2) Se calcula sobre superficie declarada admisible.

(3) Aplicación del artículo 16 bis del RD 147/2023.

(4) Expediente con algunos recintos de pastos permanentes ubicados en espacios protegidos donde la carga ganadera mínima será 0,1 UGM/ha.

Puede verificar la integridad de una copia de este documento mediante la lectura del código QR adjunto o mediante el acceso a la dirección <https://ws050.juntadeandalucia.es/verificarFirma> indicando el código de VERIFICACIÓN

FIRMADO POR

RAQUEL MARIA ESPIN CRESPO

29/01/2025

VERIFICACIÓN

Pk2jmMURSWMFXC9VKGJRRQ2Q7H5BP3

PÁG. 2205/2713





RECINTOS PROPUESTOS

REF.	REFERENCIA SIGPAC	CULTIVO	S/R	USO SIGPAC	Sup. Dec. admisible	Sup. Campo	Sup. Determ.	Sup. Resuelta
-482172	23-013-002-00202-0001	OLIVAR	R		0,72		0,72	0,72
-165283	23-013-018-00025-0002	OLIVAR	R		0,01		0,01	0,01
5499158	23-013-003-00103-0001	OLIVAR	S		0,86		0,86	0,86
5499159	23-013-018-00150-0001	OLIVAR	R		0,04		0,04	0,04
5499160	23-013-018-00181-0001	OLIVAR	R		0,46		0,46	0,46
5499162	23-013-018-00151-0001	OLIVAR	R		0,25		0,25	0,25
5499163	23-013-019-00227-0001	OLIVAR	R		0,21		0,21	0,21
5499572	23-013-020-00246-0001	OLIVAR	R		0,18		0,18	0,18
5499579	23-013-003-00288-0001	OLIVAR	S		0,05		0,05	0,05
170000005075257	23-013-018-00078-0001	OLIVAR	R		0,16		0,16	0,16
170000005075259	23-013-020-00300-0001	OLIVAR	R		0,39		0,39	0,39
170000005075264	23-013-002-00275-0003	OLIVAR	R		0,04		0,04	0,04
170000005581722	23-013-020-00188-0001	OLIVAR	R		0,06		0,06	0,06
170000005581723	23-013-002-00061-0001	OLIVAR	R		0,30		0,30	0,30
170000005581724	23-013-002-00059-0004	OLIVAR	R		0,02		0,02	0,02
170000005581725	23-013-002-00120-0001	OLIVAR	S		0,35		0,35	0,35
170000005581726	23-013-002-00092-0001	OLIVAR	R		0,76		0,76	0,76
170000005581728	23-013-002-00175-0003	OLIVAR	S		0,55		0,55	0,55
170000005581729	23-013-002-00212-0001	OLIVAR	R		0,49		0,49	0,49
170000005581730	23-013-002-00211-0001	OLIVAR	R		0,01		0,01	0,01
170000005581731	23-013-002-00238-0001	OLIVAR	R		0,10		0,10	0,10
170000005581732	23-013-002-00239-0001	OLIVAR	R		0,23		0,23	0,23
170000005581733	23-013-002-00272-0001	OLIVAR	R		0,03		0,03	0,03
170000005581734	23-013-002-00265-0001	OLIVAR	R		0,07		0,07	0,07
170000005581735	23-013-002-00363-0001	OLIVAR	R		0,41		0,41	0,41
170000005581736	23-013-002-00273-0002	OLIVAR	R		0,03		0,03	0,03
170000005581737	23-013-004-00014-0002	OLIVAR	R		1,20		1,20	1,20
170000005581738	23-013-004-00015-0003	OLIVAR	R		1,10		1,10	1,10
170000005581739	23-013-018-00028-0001	OLIVAR	R		0,14		0,14	0,14
170000005581740	23-013-018-00029-0001	OLIVAR	R		0,03		0,03	0,03
170000005581741	23-013-002-80001-0004	OLIVAR	S		0,02		0,02	0,02
170000005581742	23-013-018-00332-0001	OLIVAR	R		0,07		0,07	0,07
170000005581743	23-013-019-00074-0001	OLIVAR	R		0,05		0,05	0,05
170000005581744	23-013-018-00079-0001	OLIVAR	R		0,23		0,23	0,23
170000005581745	23-013-019-00324-0001	OLIVAR	R		0,11		0,11	0,11
170000005581746	23-013-019-00329-0001	OLIVAR	R		0,04		0,04	0,04
170000005581747	23-013-019-00467-0001	OLIVAR	R		0,26		0,26	0,26
170000005581748	23-013-019-00189-0001	OLIVAR	R		0,09		0,09	0,09
170000005581749	23-013-019-00368-0001	OLIVAR	S		0,44		0,44	0,44
170000005581750	23-013-019-00369-0002	OLIVAR	S		0,02		0,02	0,02
170000005581751	23-013-019-80005-0005	OLIVAR	S		0,01		0,01	0,01
170000005581752	23-013-019-00334-0001	OLIVAR	R		0,25		0,25	0,25
170000005581753	23-052-007-00006-0001	OLIVAR	R		0,54		0,54	0,54
170000005581754	23-013-020-00366-0001	OLIVAR	R		0,06		0,06	0,06
170000005581755	23-013-020-00327-0001	OLIVAR	R		0,17		0,17	0,17
170000005581756	23-013-019-00394-0003	OLIVAR	R		0,28		0,28	0,28
170000005581757	23-013-020-00183-0001	OLIVAR	R		0,13		0,13	0,13
170000005581758	23-013-020-00186-0001	OLIVAR	R		0,03		0,03	0,03
170000005581759	23-013-020-00102-0004	OLIVAR	R		0,59		0,59	0,59
170000005581760	23-013-019-00414-0005	OLIVAR	R		1,19		1,19	1,19
170000005581761	23-013-002-00058-0001	OLIVAR	R		0,36		0,36	0,36
170000005581762	23-013-002-00127-0001	OLIVAR	R		0,26		0,26	0,26

(1) Con incidencias que retienen pago o deniegan el expediente.
 (2) Se calcula sobre superficie declarada admisible.
 (3) Aplicación del artículo 16 bis del RD 147/2023.
 (4) Expediente con algunos recintos de pastos permanentes ubicados en espacios protegidos donde la carga ganadera mínima será 0,1 UGM/ha.

Puede verificar la integridad de una copia de este documento mediante la lectura del código QR adjunto o mediante el acceso a la dirección https://ws050.juntadeandalucia.es/verificarFirma indicando el código de VERIFICACIÓN			
FIRMADO POR	RAQUEL MARIA ESPIN CRESPO	29/01/2025	
VERIFICACIÓN	Pk2jmMURSWMFCU9VKGJQRQ2Q7H5BP3	PÁG. 2206/2713	



RECINTOS PROPUESTOS

<u>REF.</u>	<u>REFERENCIA SIGPAC</u>	<u>CULTIVO</u>	<u>S/R</u>	<u>USO SIGPAC</u>	<u>Sup. Dec. admisible</u>	<u>Sup. Campo</u>	<u>Sup. Determ.</u>	<u>Sup. Resuelta</u>
170000005581763	23-013-020-00184-0001	OLIVAR	R		0,06		0,06	0,06
170000005581764	23-013-020-00185-0001	OLIVAR	R		0,05		0,05	0,05

(1) Con incidencias que retienen pago o deniegan el expediente.
(2) Se calcula sobre superficie declarada admisible.
(3) Aplicación del artículo 16 bis del RD 147/2023.
(4) Expediente con algunos recintos de pastos permanentes ubicados en espacios protegidos donde la carga ganadera mínima será 0,1 UGM/ha.

Puede verificar la integridad de una copia de este documento mediante la lectura del código QR adjunto o mediante el acceso a la dirección <https://ws050.juntadeandalucia.es/verificarFirma> indicando el código de VERIFICACIÓN

FIRMADO POR

RAQUEL MARIA ESPIN CRESPO

29/01/2025

VERIFICACIÓN

Pk2jmMURSWMFXCu9VKGJRQ2Q7H5BP3

PÁG. 2207/2713



**APELLIDOS Y NOMBRE / RAZÓN SOCIAL**

MUÑOZ HERREROS JESUS

NIF

****4471*

EXPEDIENTE

1140093

RESOLUCIÓN

CONCESIÓN DE LA AYUDA

DATOS DE MANTENIMIENTO UNIDADES

GRUPO DE PAGO	Sup. Dec. Admisible	Sup. Resuelta	Sobredecl.	% Sobredecl.
ZONAS DE MONTAÑA	30,29	30,17	0,12	0,40

RESUMEN DE PAGOS

	IMPORTE (Euros)			
	RESUELTO	FEADER	MAPA	CAPADR
Pago realizado	2.037,89	1.732,21	199,92	105,76

APLICACIÓN DE REDUCCIONES Y PENALIZACIONES (%)

Criterios de subvencionabilidad (1)	Presentación tardía	Omisión declaración	Condicionabilidad
0,00	0,00	0,00	0,00

IMPORTE (Euros)

Calculado(2)	Reducción	Penalización	Reducción Penalización (3)	Penalización adicional	Resuelto	FEADER	MAPA	CAPADR
2.046,00 €	8,11 €	0,00 €	0,00 €	0,00 €	2.037,89 €	1.732,21 €	199,92 €	105,76 €
Importe Unitario:	93,00 €	Nuevo Importe Unitario:	67,55 €					

(1) Con incidencias que retienen pago o deniegan el expediente.

(2) Se calcula sobre superficie declarada admisible.

(3) Aplicación del artículo 16 bis del RD 147/2023.

(4) Expediente con algunos recintos de pastos permanentes ubicados en espacios protegidos donde la carga ganadera mínima será 0,1 UGM/ha.

Puede verificar la integridad de una copia de este documento mediante la lectura del código QR adjunto o mediante el acceso a la dirección <https://ws050.juntadeandalucia.es/verificarFirma> indicando el código de VERIFICACIÓN

FIRMADO POR

RAQUEL MARIA ESPIN CRESPO

29/01/2025

VERIFICACIÓN

Pk2jmMURSWMFXCU9VKGJRRQ2Q7H5BP3

PÁG. 2208/2713



**RECINTOS PROPUESTOS**

REF.	REFERENCIA SIGPAC	CULTIVO	S/R	USO SIGPAC	Sup. Dec. admisible	Sup. Campo	Sup. Determ.	Sup. Resuelta
-83009	23-091-007-00117-0001	OLIVAR	S		0,41		0,41	0,41
4127099	23-091-007-00064-0001	OLIVAR	S		1,17		1,17	1,17
4127170	23-091-007-00397-0001	OLIVAR	S		0,07		0,07	0,07
4127199	23-091-007-00396-0001	OLIVAR	S		0,02		0,02	0,02
6810639	23-091-004-00520-0001	OLIVAR	S		0,73		0,73	0,73
6810640	23-091-004-00526-0001	OLIVAR	S		0,60		0,60	0,60
6810642	23-091-004-00785-0001	OLIVAR	S		0,05		0,05	0,05
6810643	23-091-006-00174-0001	OLIVAR	S		1,26		1,26	1,26
6810644	23-091-007-00415-0001	OLIVAR	S		0,43		0,43	0,43
6810648	23-091-007-00440-0001	OLIVAR	S		0,54		0,54	0,54
6810649	23-091-009-00372-0001	OLIVAR	S		1,48		1,48	1,48
6810652	23-091-009-00372-0004	OLIVAR	S		0,13		0,13	0,13
6810656	23-091-009-00258-0003	OLIVAR	S		0,10		0,10	0,00
1700000004635369	23-082-003-00010-0001	OLIVAR	S		2,02		2,02	2,02
1700000004635370	23-091-010-00312-0001	OLIVAR	S		0,20		0,20	0,20
1700000004635371	23-091-010-00047-0001	MEZCLA VEZA - AVENA	R		0,69		0,69	0,69
1700000004635372	23-091-001-00275-0001	OLIVAR	S		1,81		1,81	1,81
1700000004635373	23-091-009-09003-0001	OLIVAR	S		0,02		0,02	0,02
1700000004635374	23-091-010-00198-0001	OLIVAR	S		0,03		0,03	0,03
1700000004635375	23-091-010-00209-0001	OLIVAR	S		0,67		0,67	0,67
1700000004635376	23-091-009-00369-0001	OLIVAR	S		0,58		0,58	0,58
1700000004635377	23-091-009-00369-0003	OLIVAR	S		0,06		0,06	0,06
1700000004635378	23-091-009-00197-0002	OLIVAR	S		0,06		0,06	0,06
1700000004635380	23-091-009-00223-0001	OLIVAR	S		0,02		0,02	0,02
1700000004635381	23-091-009-00196-0001	OLIVAR	S		0,17		0,17	0,17
1700000004635382	23-091-011-00156-0001	OLIVAR	S		0,51		0,51	0,51
1700000004635383	23-091-011-00158-0001	OLIVAR	S		0,02		0,02	0,02
1700000004635384	23-091-009-00195-0001	OLIVAR	S		0,78		0,78	0,78
1700000004635385	23-091-009-00454-0002	OLIVAR	S		0,02		0,02	0,02
1700000004635386	23-082-003-00011-0001	OLIVAR	R		0,12		0,12	0,12
1700000004635387	23-091-009-00427-0002	MEZCLA VEZA - AVENA	R		0,03		0,03	0,03
1700000004635388	23-091-009-00369-0005	OLIVAR	S		0,06		0,06	0,06
1700000005362410	23-091-006-00082-0001	OLIVAR	S		1,76		1,76	1,76
1700000005362411	23-091-006-00083-0001	OLIVAR	S		1,43		1,43	1,43
1700000005362412	23-091-007-00173-0003	OLIVAR	S		0,72		0,72	0,72
1700000005362413	23-091-007-00532-0002	OLIVAR	S		0,46		0,46	0,46
1700000005362414	23-091-007-00178-0002	OLIVAR	S		0,52		0,52	0,52
1700000005362415	23-091-007-09003-0030	OLIVAR	S		0,01		0,01	0,01
1700000005362416	23-091-007-00108-0001	OLIVAR	S		0,02		0,02	0,02
1700000005362418	23-091-007-00039-0001	OLIVAR	S		2,69		2,69	2,69
1700000005362419	23-091-007-00038-0001	OLIVAR	S		1,06		1,06	1,06
1700000005362421	23-091-007-00030-0001	OLIVAR	S		0,02		0,02	0,02
1700000005362422	23-091-007-00467-0005	OLIVAR	S		0,01		0,01	0,01
1700000005362423	23-091-007-00174-0001	OLIVAR	S		1,05		1,05	1,03
1700000005362424	23-091-007-09003-0019	OLIVAR	S		0,19		0,19	0,19
1700000005362425	23-091-010-00096-0001	OLIVAR	S		0,27		0,27	0,27
1700000005362426	23-091-007-00108-0001	OLIVAR	S		0,01		0,01	0,01
1700000006352040	23-091-006-00074-0001	OLIVAR	S		0,01		0,01	0,01
1700000006352041	23-091-006-00385-0001	OLIVAR	S		0,96		0,96	0,96
1700000006352042	23-091-006-00143-0001	OLIVAR	R		0,16		0,16	0,16
1700000006352043	23-091-007-00368-0001	OLIVAR	S		0,05		0,05	0,05
1700000006352044	23-091-007-00423-0002	OLIVAR	S		0,82		0,82	0,82

(1) Con incidencias que retienen pago o deniegan el expediente.

(2) Se calcula sobre superficie declarada admisible.

(3) Aplicación del artículo 16 bis del RD 147/2023.

(4) Expediente con algunos recintos de pastos permanentes ubicados en espacios protegidos donde la carga ganadera mínima será 0,1 UGM/ha.

Puede verificar la integridad de una copia de este documento mediante la lectura del código QR adjunto o mediante el acceso a la dirección <https://ws050.juntadeandalucia.es/verificarFirma> indicando el código de VERIFICACIÓN

FIRMADO POR

RAQUEL MARIA ESPIN CRESPO

29/01/2025

VERIFICACIÓN

Pk2jmMURSWMFXCU9VKGJRQ2Q7H5BP3

PÁG. 2209/2713



**RECINTOS PROPUESTOS**

REF.	REFERENCIA SIGPAC	CULTIVO	S/R	USO SIGPAC	Sup. Dec. admisible	Sup. Campo	Sup. Determ.	Sup. Resuelta
170000006352045	23-091-007-00599-0001	OLIVAR	S		0,02		0,02	0,02
170000006352046	23-091-010-00150-0001	OLIVAR	S		1,22		1,22	1,22
170000006352047	23-091-009-00142-0001	OLIVAR	S		0,01		0,01	0,01
170000006352048	23-091-009-00144-0002	OLIVAR	S		0,05		0,05	0,05
170000006352049	23-091-009-00147-0002	OLIVAR	S		0,15		0,15	0,15
170000006352050	23-091-009-00185-0003	OLIVAR	S		1,03		1,03	1,03
170000006352051	23-091-009-00381-0001	OLIVAR	S		0,02		0,02	0,02
170000006352052	23-091-009-00381-0001	OLIVAR	S		0,06		0,06	0,06
170000006352053	23-091-007-00554-0002	OLIVAR	R		0,65		0,65	0,65

INCIDENCIAS**INCIDENCIA DESCRIPCIÓN**

- 3790 Recinto declarado inactivo
Recinto:23-091-009-00258-00003 Cultivo: -
- 4272 Verifica que las líneas de declaración de las Solicitudes Únicas no tienen solapes con la capa de Retroactividad Gráfica (ambas de la misma campaña) a nivel de expediente/línea de declaración gráfica de la solicitud.
Recinto:23-091-007-00174-00001 Cultivo: - Agregado de la referencia del recinto.:0 Zona de la referencia del recinto.:0 Superficie solapada.:0,02 Id. Incid.:100417740
- 86120 Para explotaciones de pastos permanentes ubicadas en espacios protegidos la carga ganadera mínima será 0,1 UGM/ha.
Recinto:23-091-011-00298-00001 Cultivo:62000 PASTOS PERMANENTES DE 5 O MAS AÑOS-SIN VARIEDAD Secano Carga Ganadera:0
- 86122 Recinto superficie forrajera que realiza la actividad de producción de pastoreo y no declara el o los códigos del Registro de Explotaciones Ganaderas de Andalucía, REGA.
Recinto:23-091-011-00298-00001 Cultivo:62000 PASTOS PERMANENTES DE 5 O MAS AÑOS-SIN VARIEDAD Secano
- 86124 Recinto de forrajera para Cálculo de Carga Ganadera que No pertenece a Explotación.
Recinto:23-091-011-00298-00001 Cultivo:62000 PASTOS PERMANENTES DE 5 O MAS AÑOS-SIN VARIEDAD Secano

Datos considerados para el Cálculo de la Carga Ganadera del expediente

Superficie determinada para Cálculo Carga Ganadera: 0,00 ha
Carga Ganadera del Expediente: 0,00 ugm/ha

Incidentes de carga ganadera**INCIDENCIA DESCRIPCIÓN**

- 86122 Recinto superficie forrajera que realiza la actividad de producción de pastoreo y no declara el o los códigos del Registro de Explotaciones Ganaderas de Andalucía, REGA.
Recinto:23-091-011-00298-00001 Cultivo:62000 PASTOS PERMANENTES DE 5 O MAS AÑOS-SIN VARIEDAD Secano
- 86124 Recinto de forrajera para Cálculo de Carga Ganadera que No pertenece a Explotación.
Recinto:23-091-011-00298-00001 Cultivo:62000 PASTOS PERMANENTES DE 5 O MAS AÑOS-SIN VARIEDAD Secano
- 86128 Recinto de Forrajeras que no ha contabilizado para Carga Ganadera por no tener una explotación válida para el cálculo de la Carga Ganadera
Recinto:23-091-011-00298-00001 Cultivo:62 PASTOS PERMANENTES DE 5 O MAS AÑOS-

(1) Con incidencias que retienen pago o deniegan el expediente.

(2) Se calcula sobre superficie declarada admisible.

(3) Aplicación del artículo 16 bis del RD 147/2023.

(4) Expediente con algunos recintos de pastos permanentes ubicados en espacios protegidos donde la carga ganadera mínima será 0,1 UGM/ha.

Puede verificar la integridad de una copia de este documento mediante la lectura del código QR adjunto o mediante el acceso a la dirección <https://ws050.juntadeandalucia.es/verificarFirma> indicando el código de VERIFICACIÓN

FIRMADO POR

RAQUEL MARIA ESPIN CRESPO

29/01/2025

VERIFICACIÓN

Pk2jmMURSWMFXCU9VKGJRQ2Q7H5BP3

PÁG. 2210/2713





APELLIDOS Y NOMBRE / RAZÓN SOCIAL

MUÑOZ VIDAL BARTOLOME

NIF
****3466*

EXPEDIENTE
1053985

RESOLUCIÓN
CONCESIÓN DE LA AYUDA

DATOS DE MANTENIMIENTO UNIDADES

GRUPO DE PAGO	Sup. Dec. Admisible	Sup. Resuelta	Sobredecl.	% Sobredecl.
ZONAS DE MONTAÑA	8,17	8,17	0,00	0,00

RESUMEN DE PAGOS

	IMPORTE (Euros)			
	RESUELTO	FEADER	MAPA	CAPADR
Pago realizado	759,81	645,84	74,54	39,43

APLICACIÓN DE REDUCCIONES Y PENALIZACIONES (%)

Criterios de subvencionabilidad (1)	Presentación tardía	Omisión declaración	Condicionalidad
0,00	0,00	0,00	0,00

IMPORTE (Euros)

Calculado(2)	Reducción	Penalización	Reducción Penalización (3)	Penalización adicional	Resuelto	FEADER	MAPA	CAPADR
759,81 €	0,00 €	0,00 €	0,00 €	0,00 €	759,81 €	645,84 €	74,54 €	39,43 €
Importe Unitario:	93,00 €	Nuevo Importe Unitario:	93,00 €					

RECINTOS PROPUESTOS

REF.	REFERENCIA SIGPAC	CULTIVO	S/R	USO SIGPAC	Sup. Dec. admisible	Sup. Campo	Sup. Determ.	Sup. Resuelta
-1231733	23-052-006-09012-0001	OLIVAR	S		0,04		0,04	0,04
-497937	23-001-012-00675-0002	MELOCOTONEROS	R		0,13		0,13	0,13
-44236	23-090-024-00009-0001	OLIVAR	R		0,24		0,24	0,24
-44227	23-090-024-00008-0001	OLIVAR	R		0,26		0,26	0,26
-44223	23-090-023-00014-0001	OLIVAR	S		0,15		0,15	0,15
-44212	23-090-023-00011-0001	OLIVAR	S		0,11		0,11	0,11
-44204	23-052-006-00255-0001	OLIVAR	S		0,03		0,03	0,03
1700000006625338	23-001-009-00084-0001	OLIVAR	S		0,10		0,10	0,10
1700000006625339	23-001-009-00085-0001	OLIVAR	S		0,10		0,10	0,10
1700000006625340	23-052-007-00298-0001	OLIVAR	R		0,37		0,37	0,37
1700000006625341	23-052-007-00484-0001	OLIVAR	R		0,26		0,26	0,26
1700000006625342	23-052-007-00479-0001	OLIVAR	S		1,31		1,31	1,31
1700000006625347	23-052-006-00256-0002	OLIVAR	R		0,48		0,48	0,48
1700000006625348	23-052-006-00258-0001	OLIVAR	R		0,13		0,13	0,13
1700000006625349	23-052-006-00651-0001	OLIVAR	R		0,19		0,19	0,19
1700000006625350	23-052-006-00257-0001	OLIVAR	S		0,49		0,49	0,49
1700000006625351	23-052-006-00259-0001	OLIVAR	S		0,28		0,28	0,28
1700000006625355	23-001-012-00149-0002	OTROS FRUTALES	R		0,05		0,05	0,05
1700000006625356	23-052-005-00030-0001	OLIVAR	S		1,97		1,97	1,97
1700000006625358	23-001-014-00332-0001	OLIVAR	S		1,05		1,05	1,05
1700000006626434	23-090-018-00206-0001	OLIVAR	R		0,43		0,43	0,43

(1) Con incidencias que retienen pago o deniegan el expediente.

(2) Se calcula sobre superficie declarada admisible.

(3) Aplicación del artículo 16 bis del RD 147/2023.

(4) Expediente con algunos recintos de pastos permanentes ubicados en espacios protegidos donde la carga ganadera mínima será 0,1 UGM/ha.

Puede verificar la integridad de una copia de este documento mediante la lectura del código QR adjunto o mediante el acceso a la dirección <https://ws050.juntadeandalucia.es/verificarFirma> indicando el código de VERIFICACIÓN

FIRMADO POR

RAQUEL MARIA ESPIN CRESPO

29/01/2025

VERIFICACIÓN

Pk2jmMURSWMFCU9VKGJRQ2Q7H5BP3

PÁG. 2211/2713





INCIDENCIAS

INCIDENCIA DESCRIPCIÓN

- 452 Actividad agraria declarada en un recinto no compatible con el uso PA, PR o PS asignado en SIGPAC para ese recinto.
Recinto:23-052-005-00030-00005 Cultivo:62000 PASTOS PERMANENTES DE 5 O MAS AÑOS-SIN VARIEDAD Secano USO ASIGNADO EN SIGPAC:PR
- 86119 Carga ganadera NO cumple con el valor mínimo de 0,2 UGM/ha.
Recinto:23-052-005-00030-00005 Cultivo:62000 PASTOS PERMANENTES DE 5 O MAS AÑOS-SIN VARIEDAD Secano Carga Ganadera:0
Recinto:23-052-005-00030-00006 Cultivo:62000 PASTOS PERMANENTES DE 5 O MAS AÑOS-SIN VARIEDAD Secano Carga Ganadera:0
Recinto:23-052-005-00030-00008 Cultivo:62000 PASTOS PERMANENTES DE 5 O MAS AÑOS-SIN VARIEDAD Secano Carga Ganadera:0
Recinto:23-052-005-00030-00009 Cultivo:62000 PASTOS PERMANENTES DE 5 O MAS AÑOS-SIN VARIEDAD Secano Carga Ganadera:0
- 86121 Recinto superficie forrajera que no realiza la actividad de producción de pastoreo.
Recinto:23-052-005-00030-00005 Cultivo:62000 PASTOS PERMANENTES DE 5 O MAS AÑOS-SIN VARIEDAD Secano Actividad Agraria del recinto:2
Recinto:23-052-005-00030-00006 Cultivo:62000 PASTOS PERMANENTES DE 5 O MAS AÑOS-SIN VARIEDAD Secano Actividad Agraria del recinto:2
Recinto:23-052-005-00030-00008 Cultivo:62000 PASTOS PERMANENTES DE 5 O MAS AÑOS-SIN VARIEDAD Secano Actividad Agraria del recinto:2
Recinto:23-052-005-00030-00009 Cultivo:62000 PASTOS PERMANENTES DE 5 O MAS AÑOS-SIN VARIEDAD Secano Actividad Agraria del recinto:2
- 86122 Recinto superficie forrajera que realiza la actividad de producción de pastoreo y no declara el o los códigos del Registro de Explotaciones Ganaderas de Andalucía, REGA.
Recinto:23-052-005-00030-00005 Cultivo:62000 PASTOS PERMANENTES DE 5 O MAS AÑOS-SIN VARIEDAD Secano
Recinto:23-052-005-00030-00006 Cultivo:62000 PASTOS PERMANENTES DE 5 O MAS AÑOS-SIN VARIEDAD Secano
Recinto:23-052-005-00030-00008 Cultivo:62000 PASTOS PERMANENTES DE 5 O MAS AÑOS-SIN VARIEDAD Secano
Recinto:23-052-005-00030-00009 Cultivo:62000 PASTOS PERMANENTES DE 5 O MAS AÑOS-SIN VARIEDAD Secano
- 86124 Recinto de forrajera para Cálculo de Carga Ganadera que No pertenece a Explotación.
Recinto:23-052-005-00030-00005 Cultivo:62000 PASTOS PERMANENTES DE 5 O MAS AÑOS-SIN VARIEDAD Secano
Recinto:23-052-005-00030-00006 Cultivo:62000 PASTOS PERMANENTES DE 5 O MAS AÑOS-SIN VARIEDAD Secano
Recinto:23-052-005-00030-00008 Cultivo:62000 PASTOS PERMANENTES DE 5 O MAS AÑOS-SIN VARIEDAD Secano
Recinto:23-052-005-00030-00009 Cultivo:62000 PASTOS PERMANENTES DE 5 O MAS AÑOS-SIN VARIEDAD Secano

Datos considerados para el Cálculo de la Carga Ganadera del expediente

Superficie determinada para Cálculo Carga Ganadera: 0,00 ha
Carga Ganadera del Expediente: 0,00 ugm/ha

Incidenias de carga ganadera

INCIDENCIA DESCRIPCIÓN

- 452 Actividad agraria declarada en un recinto no compatible con el uso PA, PR o PS asignado en SIGPAC para ese recinto.
Recinto:23-052-005-00030-00005 Cultivo:62000 PASTOS PERMANENTES DE 5 O MAS AÑOS-SIN VARIEDAD Secano USO ASIGNADO EN SIGPAC:PR
- 86122 Recinto superficie forrajera que realiza la actividad de producción de pastoreo y no declara el o los códigos del Registro de Explotaciones Ganaderas de Andalucía, REGA.
Recinto:23-052-005-00030-00009 Cultivo:62000 PASTOS PERMANENTES DE 5 O MAS AÑOS-SIN VARIEDAD Secano
Recinto:23-052-005-00030-00008 Cultivo:62000 PASTOS PERMANENTES DE 5 O MAS AÑOS-SIN VARIEDAD Secano
Recinto:23-052-005-00030-00006 Cultivo:62000 PASTOS PERMANENTES DE 5 O MAS AÑOS-SIN VARIEDAD Secano
Recinto:23-052-005-00030-00005 Cultivo:62000 PASTOS PERMANENTES DE 5 O MAS AÑOS-SIN VARIEDAD Secano
- 86124 Recinto de forrajera para Cálculo de Carga Ganadera que No pertenece a Explotación.
Recinto:23-052-005-00030-00009 Cultivo:62000 PASTOS PERMANENTES DE 5 O MAS AÑOS-SIN VARIEDAD Secano
Recinto:23-052-005-00030-00008 Cultivo:62000 PASTOS PERMANENTES DE 5 O MAS AÑOS-SIN VARIEDAD Secano
Recinto:23-052-005-00030-00006 Cultivo:62000 PASTOS PERMANENTES DE 5 O MAS AÑOS-SIN VARIEDAD Secano
Recinto:23-052-005-00030-00005 Cultivo:62000 PASTOS PERMANENTES DE 5 O MAS AÑOS-SIN VARIEDAD Secano
- 86128 Recinto de Forrajeras que no ha contabilizado para Carga Ganadera por no tener una explotación válida para el cálculo de la Carga Ganadera
Recinto:23-052-005-00030-00009 Cultivo:62 PASTOS PERMANENTES DE 5 O MAS AÑOS-
Recinto:23-052-005-00030-00008 Cultivo:62 PASTOS PERMANENTES DE 5 O MAS AÑOS-

(1) Con incidencias que retienen pago o deniegan el expediente.
(2) Se calcula sobre superficie declarada admisible.
(3) Aplicación del artículo 16 bis del RD 147/2023.
(4) Expediente con algunos recintos de pastos permanentes ubicados en espacios protegidos donde la carga ganadera mínima será 0,1 UGM/ha.

Puede verificar la integridad de una copia de este documento mediante la lectura del código QR adjunto o mediante el acceso a la dirección <https://ws050.juntadeandalucia.es/verificarFirma> indicando el código de VERIFICACIÓN

FIRMADO POR	RAQUEL MARIA ESPIN CRESPO	29/01/2025	
VERIFICACIÓN	Pk2jmMURSWMFXCU9VKGJRQ2Q7H5BP3	PÁG. 2212/2713	



- 86132 Recinto:23-052-005-00030-00006 Cultivo:62 PASTOS PERMANENTES DE 5 O MAS AÑOS-
Recinto:23-052-005-00030-00005 Cultivo:62 PASTOS PERMANENTES DE 5 O MAS AÑOS-
Recinto superficie forrajera que no realiza la actividad de producción de pastoreo.
Recinto:23-052-005-00030-00009 Cultivo:62000 PASTOS PERMANENTES DE 5 O MAS AÑOS-SIN VARIEDAD Secano
Recinto:23-052-005-00030-00008 Cultivo:62000 PASTOS PERMANENTES DE 5 O MAS AÑOS-SIN VARIEDAD Secano
Recinto:23-052-005-00030-00006 Cultivo:62000 PASTOS PERMANENTES DE 5 O MAS AÑOS-SIN VARIEDAD Secano
Recinto:23-052-005-00030-00005 Cultivo:62000 PASTOS PERMANENTES DE 5 O MAS AÑOS-SIN VARIEDAD Secano

(1) Con incidencias que retienen pago o deniegan el expediente.

(2) Se calcula sobre superficie declarada admisible.

(3) Aplicación del artículo 16 bis del RD 147/2023.

(4) Expediente con algunos recintos de pastos permanentes ubicados en espacios protegidos donde la carga ganadera mínima será 0,1 UGM/ha.

Puede verificar la integridad de una copia de este documento mediante la lectura del código QR adjunto o mediante el acceso a la dirección <https://ws050.juntadeandalucia.es/verificarFirma> indicando el código de VERIFICACIÓN

FIRMADO POR	RAQUEL MARIA ESPIN CRESPO	29/01/2025	
VERIFICACIÓN	Pk2jmMURSWMFXC9VKGJRQ2Q7H5BP3	PÁG. 2213/2713	



APELLIDOS Y NOMBRE / RAZÓN SOCIAL

NARVAEZ LOPEZ RAFAEL

NIF

****0022*

EXPEDIENTE

1201950

RESOLUCIÓN

CONCESIÓN DE LA AYUDA

DATOS DE MANTENIMIENTO UNIDADES

GRUPO DE PAGO	Sup. Dec. Admisible	Sup. Resuelta	Sobredecl.	% Sobredecl.
ZONAS DE MONTAÑA	186,21	186,21	0,00	0,00

RESUMEN DE PAGOS

	IMPORTE (Euros)			
	RESUELTO	FEADER	MAPA	CAPADR
Pago realizado	2.046,00	1.739,10	200,71	106,19

APLICACIÓN DE REDUCCIONES Y PENALIZACIONES (%)

Criterios de subvencionabilidad (1)	Presentación tardía	Omisión declaración	Condicionabilidad
0,00	0,00	0,00	0,00

IMPORTE (Euros)

Calculado(2)	Reducción	Penalización	Reducción Penalización (3)	Penalización adicional	Resuelto	FEADER	MAPA	CAPADR
2.046,00 €	0,00 €	0,00 €	0,00 €	0,00 €	2.046,00 €	1.739,10 €	200,71 €	106,19 €
Importe Unitario:	93,00 €	Nuevo Importe Unitario:	10,99 €					

(1) Con incidencias que retienen pago o deniegan el expediente.

(2) Se calcula sobre superficie declarada admisible.

(3) Aplicación del artículo 16 bis del RD 147/2023.

(4) Expediente con algunos recintos de pastos permanentes ubicados en espacios protegidos donde la carga ganadera mínima será 0,1 UGM/ha.

Puede verificar la integridad de una copia de este documento mediante la lectura del código QR adjunto o mediante el acceso a la dirección <https://ws050.juntadeandalucia.es/verificarFirma> indicando el código de VERIFICACIÓN

FIRMADO POR	RAQUEL MARIA ESPIN CRESPO	29/01/2025	
VERIFICACIÓN	Pk2jmMURSWMFXCU9VKGJRQ2Q7H5BP3	PÁG. 2214/2713	

**RECINTOS PROPUESTOS**

REF.	REFERENCIA SIGPAC	CULTIVO	S/R	USO SIGPAC	Sup. Dec. admisible	Sup. Campo	Sup. Determ.	Sup. Resuelta
-1086810	23-093-009-00005-0004	PASTOS PERMANENTES DE 5 O MAS AÑOS	S		0,56		0,56	0,56
-1086809	23-093-008-00030-0002	PASTOS PERMANENTES DE 5 O MAS AÑOS	S		0,38		0,38	0,38
5279517	23-093-008-00030-0001	PASTOS PERMANENTES DE 5 O MAS AÑOS	S		2,00		2,00	2,00
1700000006732322	23-093-009-00077-0001	PASTOS PERMANENTES DE 5 O MAS AÑOS	S		0,21		0,21	0,21
1700000006732323	23-093-014-00350-0001	PASTOS PERMANENTES DE 5 O MAS AÑOS	S		3,57		3,57	3,57
1700000006732324	23-093-014-00352-0001	PASTOS PERMANENTES DE 5 O MAS AÑOS	S		1,15		1,15	1,15
1700000006732325	23-093-009-00004-0002	PASTOS PERMANENTES DE 5 O MAS AÑOS	S		1,90		1,90	1,90
1700000006732326	23-093-009-00005-0001	PASTOS PERMANENTES DE 5 O MAS AÑOS	S		10,92		10,92	10,92
1700000006732327	23-093-014-00355-0002	PASTOS PERMANENTES DE 5 O MAS AÑOS	S		0,23		0,23	0,23
1700000006732328	23-093-009-00004-0001	PASTOS PERMANENTES DE 5 O MAS AÑOS	S		7,91		7,91	7,91
1700000006732329	23-093-009-00005-0002	PASTOS PERMANENTES DE 5 O MAS AÑOS	S		24,42		24,42	24,42
1700000006732330	23-093-014-00357-0001	PASTOS PERMANENTES DE 5 O MAS AÑOS	S		0,27		0,27	0,27
1700000006732331	23-093-014-00357-0002	AVENA	S		0,56		0,56	0,56
1700000006732332	23-093-014-00358-0001	AVENA	S		0,38		0,38	0,38
1700000006732333	23-093-014-00359-0001	AVENA	S		0,30		0,30	0,30
1700000006732334	23-093-009-00013-0001	PASTOS PERMANENTES DE 5 O MAS AÑOS	S		1,60		1,60	1,60
1700000006732335	23-093-008-00033-0003	PASTOS PERMANENTES DE 5 O MAS AÑOS	S		40,83		40,83	40,83
1700000006732336	23-093-009-00009-0002	PASTOS PERMANENTES DE 5 O MAS AÑOS	S		1,22		1,22	1,22
1700000006732337	23-093-008-00032-0001	PASTOS PERMANENTES DE 5 O MAS AÑOS	S		5,73		5,73	5,73
1700000006732338	23-093-008-00033-0002	PASTOS PERMANENTES DE 5 O MAS AÑOS	S		5,16		5,16	5,16
1700000006732339	23-093-008-00032-0002	PASTOS PERMANENTES DE 5 O MAS AÑOS	S		26,66		26,66	26,66
1700000006732340	23-093-009-00007-0002	PASTOS PERMANENTES DE 5 O MAS AÑOS	S		4,98		4,98	4,98
1700000006732341	23-093-014-00347-0003	PASTOS PERMANENTES DE 5 O MAS AÑOS	S		3,11		3,11	3,11
1700000006732342	23-093-014-00349-0001	PASTOS PERMANENTES DE 5 O MAS AÑOS	S		2,28		2,28	2,28
1700000006732343	23-093-014-00353-0001	PASTOS PERMANENTES DE 5 O MAS AÑOS	S		0,34		0,34	0,34
1700000006732344	23-093-014-00354-0003	PASTOS PERMANENTES DE 5 O MAS AÑOS	S		2,33		2,33	2,33
1700000006732346	23-093-009-00009-0001	PASTOS PERMANENTES DE 5 O MAS AÑOS	S		2,41		2,41	2,41
1700000006732347	23-093-008-00033-0001	PASTOS PERMANENTES DE 5 O MAS AÑOS	S		23,00		23,00	23,00
1700000006732348	23-093-009-00008-0002	PASTOS PERMANENTES DE 5 O MAS AÑOS	S		3,08		3,08	3,08
1700000006732349	23-093-014-00351-0001	PASTOS PERMANENTES DE 5 O MAS AÑOS	S		0,80		0,80	0,80
1700000006732350	23-093-009-00011-0001	PASTOS PERMANENTES DE 5 O MAS AÑOS	S		2,13		2,13	2,13
1700000006732351	23-093-009-00012-0001	PASTOS PERMANENTES DE 5 O MAS AÑOS	S		0,90		0,90	0,90
1700000006732352	23-093-014-00347-0002	PASTOS PERMANENTES DE 5 O MAS AÑOS	S		0,55		0,55	0,55
1700000006732353	23-093-014-00356-0002	PASTOS PERMANENTES DE 5 O MAS AÑOS	S		4,34		4,34	4,34

Datos considerados para el Cálculo de la Carga Ganadera del expediente

Superficie determinada para Cálculo Carga Ganadera: 184,97 ha

Carga Ganadera del Expediente: 0,22 ugm/ha

Explotación	Especie	Ugm Calculada para CG
ES230930000672	CAPRINA	39,77

Recintos Determinados para el Cálculo de Garga Ganadera

REF.	REFERENCIA SIGPAC	CULTIVO	DESCRIPCIÓN CULTIVO	S/R	SUP. RESUELTA (ha)
-1086810	23-093-009-00005-00004	62000	PASTOS PERMANENTES DE 5 O MAS AÑOS-SIN VARIEDAD	S	0,56
-1086809	23-093-008-00030-00002	62000	PASTOS PERMANENTES DE 5 O MAS AÑOS-SIN VARIEDAD	S	0,38
5279517	23-093-008-00030-00001	62000	PASTOS PERMANENTES DE 5 O MAS AÑOS-SIN VARIEDAD	S	2,00
1700000006732322	23-093-009-00077-00001	62000	PASTOS PERMANENTES DE 5 O MAS AÑOS-SIN VARIEDAD	S	0,21

(1) Con incidencias que retienen pago o deniegan el expediente.

(2) Se calcula sobre superficie declarada admisible.

(3) Aplicación del artículo 16 bis del RD 147/2023.

(4) Expediente con algunos recintos de pastos permanentes ubicados en espacios protegidos donde la carga ganadera mínima será 0,1 UGM/ha.

Puede verificar la integridad de una copia de este documento mediante la lectura del código QR adjunto o mediante el acceso a la dirección <https://ws050.juntadeandalucia.es/verificarFirma> indicando el código de VERIFICACIÓN

FIRMADO POR

RAQUEL MARIA ESPIN CRESPO

29/01/2025

VERIFICACIÓN

Pk2jmMURSWMFXCU9VKGJQRQ2Q7H5BP3

PÁG. 2215/2713





Recintos Determinados para el Cálculo de Garga Ganadera

REF.	REFERENCIA SIGPAC	CULTIVO	DESCRIPCIÓN CULTIVO	S/R	SUP. RESUELTA (ha)
			VARIEDAD		
170000006732323	23-093-014-00350-00001	62000	PASTOS PERMANENTES DE 5 O MAS AÑOS-SIN VARIEDAD	S	3,57
170000006732324	23-093-014-00352-00001	62000	PASTOS PERMANENTES DE 5 O MAS AÑOS-SIN VARIEDAD	S	1,15
170000006732325	23-093-009-00004-00002	62000	PASTOS PERMANENTES DE 5 O MAS AÑOS-SIN VARIEDAD	S	1,90
170000006732326	23-093-009-00005-00001	62000	PASTOS PERMANENTES DE 5 O MAS AÑOS-SIN VARIEDAD	S	10,92
170000006732327	23-093-014-00355-00002	62000	PASTOS PERMANENTES DE 5 O MAS AÑOS-SIN VARIEDAD	S	0,23
170000006732328	23-093-009-00004-00001	62000	PASTOS PERMANENTES DE 5 O MAS AÑOS-SIN VARIEDAD	S	7,91
170000006732329	23-093-009-00005-00002	62000	PASTOS PERMANENTES DE 5 O MAS AÑOS-SIN VARIEDAD	S	24,42
170000006732330	23-093-014-00357-00001	62000	PASTOS PERMANENTES DE 5 O MAS AÑOS-SIN VARIEDAD	S	0,27
170000006732334	23-093-009-00013-00001	62000	PASTOS PERMANENTES DE 5 O MAS AÑOS-SIN VARIEDAD	S	1,60
170000006732335	23-093-008-00033-00003	62000	PASTOS PERMANENTES DE 5 O MAS AÑOS-SIN VARIEDAD	S	40,83
170000006732336	23-093-009-00009-00002	62000	PASTOS PERMANENTES DE 5 O MAS AÑOS-SIN VARIEDAD	S	1,22
170000006732337	23-093-008-00032-00001	62000	PASTOS PERMANENTES DE 5 O MAS AÑOS-SIN VARIEDAD	S	5,73
170000006732338	23-093-008-00033-00002	62000	PASTOS PERMANENTES DE 5 O MAS AÑOS-SIN VARIEDAD	S	5,16
170000006732339	23-093-008-00032-00002	62000	PASTOS PERMANENTES DE 5 O MAS AÑOS-SIN VARIEDAD	S	26,66
170000006732340	23-093-009-00007-00002	62000	PASTOS PERMANENTES DE 5 O MAS AÑOS-SIN VARIEDAD	S	4,98
170000006732341	23-093-014-00349-00003	62000	PASTOS PERMANENTES DE 5 O MAS AÑOS-SIN VARIEDAD	S	3,11
170000006732342	23-093-014-00349-00001	62000	PASTOS PERMANENTES DE 5 O MAS AÑOS-SIN VARIEDAD	S	2,28
170000006732343	23-093-014-00353-00001	62000	PASTOS PERMANENTES DE 5 O MAS AÑOS-SIN VARIEDAD	S	0,34
170000006732344	23-093-014-00354-00003	62000	PASTOS PERMANENTES DE 5 O MAS AÑOS-SIN VARIEDAD	S	2,33
170000006732346	23-093-009-00009-00001	62000	PASTOS PERMANENTES DE 5 O MAS AÑOS-SIN VARIEDAD	S	2,41
170000006732347	23-093-008-00033-00001	62000	PASTOS PERMANENTES DE 5 O MAS AÑOS-SIN VARIEDAD	S	23,00
170000006732348	23-093-009-00008-00002	62000	PASTOS PERMANENTES DE 5 O MAS AÑOS-SIN VARIEDAD	S	3,08
170000006732349	23-093-014-00351-00001	62000	PASTOS PERMANENTES DE 5 O MAS AÑOS-SIN VARIEDAD	S	0,80
170000006732350	23-093-009-00011-00001	62000	PASTOS PERMANENTES DE 5 O MAS AÑOS-SIN VARIEDAD	S	2,13
170000006732351	23-093-009-00012-00001	62000	PASTOS PERMANENTES DE 5 O MAS AÑOS-SIN VARIEDAD	S	0,90
170000006732352	23-093-014-00347-00002	62000	PASTOS PERMANENTES DE 5 O MAS AÑOS-SIN VARIEDAD	S	0,55
170000006732353	23-093-014-00356-00002	62000	PASTOS PERMANENTES DE 5 O MAS AÑOS-SIN VARIEDAD	S	4,34

(1) Con incidencias que retienen pago o deniegan el expediente.

(2) Se calcula sobre superficie declarada admisible.

(3) Aplicación del artículo 16 bis del RD 147/2023.

(4) Expediente con algunos recintos de pastos permanentes ubicados en espacios protegidos donde la carga ganadera mínima será 0,1 UGM/ha.

Puede verificar la integridad de una copia de este documento mediante la lectura del código QR adjunto o mediante el acceso a la dirección <https://ws050.juntadeandalucia.es/verificarFirma> indicando el código de VERIFICACIÓN

FIRMADO POR

RAQUEL MARIA ESPIN CRESPO

29/01/2025

VERIFICACIÓN

Pk2jmMURSWMFXCU9VKGJQRQ2Q7H5BP3

PÁG. 2216/2713





APELLIDOS Y NOMBRE / RAZÓN SOCIAL

NAVARRO OLIVARES FRANCISCO

NIF

****3107*

EXPEDIENTE

1053005

RESOLUCIÓN

CONCESIÓN DE LA AYUDA

DATOS DE MANTENIMIENTO UNIDADES

GRUPO DE PAGO	Sup. Dec. Admisible	Sup. Resuelta	Sobredecl.	% Sobredecl.
ZONAS DE MONTAÑA	27,62	27,62	0,00	0,00

RESUMEN DE PAGOS

	IMPORTE (Euros)			
	RESUELTO	FEADER	MAPA	CAPADR
A pagar	2.046,00	1.739,10	200,71	106,19

APLICACIÓN DE REDUCCIONES Y PENALIZACIONES (%)

Criterios de subvencionabilidad (1)	Presentación tardía	Omisión declaración	Condicionabilidad
0,00	0,00	0,00	0,00

IMPORTE (Euros)

Calculado(2)	Reducción	Penalización	Reducción Penalización (3)	Penalización adicional	Resuelto	FEADER	MAPA	CAPADR
2.046,00 €	0,00 €	0,00 €	0,00 €	0,00 €	2.046,00 €	1.739,10 €	200,71 €	106,19 €
Importe Unitario:	93,00 €	Nuevo Importe Unitario:	74,08 €					

(1) Con incidencias que retienen pago o deniegan el expediente.

(2) Se calcula sobre superficie declarada admisible.

(3) Aplicación del artículo 16 bis del RD 147/2023.

(4) Expediente con algunos recintos de pastos permanentes ubicados en espacios protegidos donde la carga ganadera mínima será 0,1 UGM/ha.

Puede verificar la integridad de una copia de este documento mediante la lectura del código QR adjunto o mediante el acceso a la dirección <https://ws050.juntadeandalucia.es/verificarFirma> indicando el código de VERIFICACIÓN

FIRMADO POR	RAQUEL MARIA ESPIN CRESPO	29/01/2025	
VERIFICACIÓN	Pk2jmMURSWMFXCU9VKGJQRQ2Q7H5BP3	PÁG. 2217/2713	



RECINTOS PROPUESTOS

REF.	REFERENCIA SIGPAC	CULTIVO	S/R	USO SIGPAC	Sup. Dec. admisible	Sup. Campo	Sup. Determ.	Sup. Resulta
-1317357	23-016-002-00002-0001	OLIVAR	S		0,05		0,05	0,05
-1074419	23-016-005-00629-0001	OLIVAR	R		0,66		0,66	0,66
-1074332	23-016-003-00604-0001	OLIVAR	S		0,22		0,22	0,22
-45887	23-016-005-00327-0004	OLIVAR	R		0,04		0,04	0,04
4105693	23-065-005-00171-0001	OLIVAR	R		1,66		1,66	1,66
170000004817906	23-016-001-00049-0001	OLIVAR	R		0,02		0,02	0,02
170000004817907	23-016-005-00246-0001	OLIVAR	S		0,24		0,24	0,24
170000004817908	23-016-006-00140-0001	OLIVAR	S		0,61		0,61	0,61
170000004817909	23-016-006-00427-0001	OLIVAR	S		0,20		0,20	0,20
170000004817910	23-016-006-00554-0001	OLIVAR	S		0,06		0,06	0,06
170000004817911	23-016-006-00100-0001	OLIVAR	R		0,17		0,17	0,17
170000004817913	23-016-002-00270-0001	OLIVAR	S		0,01		0,01	0,01
170000004840256	23-016-002-00313-0001	OLIVAR	S		0,37		0,37	0,37
170000004840257	23-016-002-00333-0002	OLIVAR	S		1,06		1,06	1,06
170000004840258	23-016-002-00402-0001	OLIVAR	S		0,05		0,05	0,05
170000004840259	23-101-010-00147-0005	OLIVAR	S		0,95		0,95	0,95
170000004840260	23-016-005-00012-0001	OLIVAR	R		0,01		0,01	0,01
170000004840261	23-016-005-00039-0001	OLIVAR	R		0,03		0,03	0,03
170000004840262	23-016-005-00560-0001	OLIVAR	R		0,13		0,13	0,13
170000004840265	23-016-005-00081-0001	OLIVAR	S		0,14		0,14	0,14
170000004840266	23-016-005-00082-0002	OLIVAR	S		0,03		0,03	0,03
170000004840273	23-016-005-00198-0001	OLIVAR	S		0,28		0,28	0,28
170000004840274	23-016-005-09009-0008	OLIVAR	S		0,08		0,08	0,08
170000004840275	23-016-005-00209-0001	OLIVAR	S		0,27		0,27	0,27
170000004840276	23-016-005-00210-0001	OLIVAR	S		0,04		0,04	0,04
170000004840277	23-016-005-00431-0001	OLIVAR	R		0,42		0,42	0,42
170000004840279	23-016-006-00027-0001	OLIVAR	S		0,10		0,10	0,10
170000004840280	23-016-006-00029-0001	OLIVAR	S		0,76		0,76	0,76
170000004840281	23-016-005-00465-0001	OLIVAR	R		0,03		0,03	0,03
170000004840286	23-016-006-00289-0001	OLIVAR	R		0,22		0,22	0,22
170000004840287	23-016-006-00336-0001	OLIVAR	S		0,17		0,17	0,17
170000004840291	23-016-007-00272-0001	OLIVAR	S		0,15		0,15	0,15
170000004840292	23-016-007-00276-0001	OLIVAR	S		0,23		0,23	0,23
170000004840293	23-016-007-00023-0001	OLIVAR	S		0,56		0,56	0,56
170000004840294	23-016-007-00028-0001	OLIVAR	S		0,43		0,43	0,43
170000004840295	23-016-007-00368-0001	OLIVAR	S		0,05		0,05	0,05
170000004840296	23-016-007-00369-0001	OLIVAR	S		0,06		0,06	0,06
170000004840298	23-016-007-00349-0001	OLIVAR	S		0,14		0,14	0,14
170000004840299	23-016-007-00421-0001	OLIVAR	S		0,14		0,14	0,14
170000004840300	23-016-007-00445-0001	OLIVAR	S		0,10		0,10	0,10
170000004840301	23-016-007-00586-0001	OLIVAR	S		0,04		0,04	0,04
170000004840302	23-016-007-00395-0001	OLIVAR	S		0,18		0,18	0,18
170000004840303	23-016-007-00418-0001	OLIVAR	S		0,34		0,34	0,34
170000004840304	23-016-007-00467-0001	OLIVAR	S		0,19		0,19	0,19
170000004840305	23-016-007-00461-0001	OLIVAR	S		0,03		0,03	0,03
170000004840306	23-016-007-00773-0001	OLIVAR	S		0,14		0,14	0,14
170000004840307	23-016-007-00859-0001	OLIVAR	S		0,22		0,22	0,22
170000004840308	23-016-007-00860-0001	OLIVAR	S		0,02		0,02	0,02
170000004840309	23-016-007-00683-0001	OLIVAR	S		0,79		0,79	0,79
170000004840310	23-016-007-00477-0001	OLIVAR	S		0,05		0,05	0,05
170000004840311	23-016-007-00736-0001	OLIVAR	S		0,63		0,63	0,63
170000004840313	23-101-010-00145-0001	OLIVAR	S		1,51		1,51	1,51

(1) Con incidencias que retienen pago o deniegan el expediente.
 (2) Se calcula sobre superficie declarada admisible.
 (3) Aplicación del artículo 16 bis del RD 147/2023.
 (4) Expediente con algunos recintos de pastos permanentes ubicados en espacios protegidos donde la carga ganadera mínima será 0,1 UGM/ha.

Puede verificar la integridad de una copia de este documento mediante la lectura del código QR adjunto o mediante el acceso a la dirección https://ws050.juntadeandalucia.es/verificarFirma indicando el código de VERIFICACIÓN			
FIRMADO POR	RAQUEL MARIA ESPIN CRESPO	29/01/2025	
VERIFICACIÓN	Pk2jmMURSWMFXCU9VKGJRQ2Q7H5BP3	PÁG. 2218/2713	

**RECINTOS PROPUESTOS**

REF.	REFERENCIA SIGPAC	CULTIVO	S/R	USO SIGPAC	Sup. Dec. admisible	Sup. Campo	Sup. Determ.	Sup. Resuelta
170000004840314	23-101-010-00129-0001	OLIVAR	R		0,20		0,20	0,20
170000005240231	23-016-001-00050-0001	OLIVAR	R		0,16		0,16	0,16
170000005240232	23-016-006-00396-0001	OLIVAR	S		0,30		0,30	0,30
170000005240233	23-016-006-00170-0001	OLIVAR	S		0,20		0,20	0,20
170000005240234	23-016-006-00527-0001	OLIVAR	S		0,26		0,26	0,26
170000005240235	23-016-006-00462-0001	OLIVAR	S		0,58		0,58	0,58
170000005240236	23-016-006-00463-0001	OLIVAR	S		1,07		1,07	1,07
170000005240237	23-016-006-00141-0001	OLIVAR	S		0,15		0,15	0,15
170000005240238	23-016-006-00395-0001	OLIVAR	S		0,12		0,12	0,12
170000005240239	23-016-006-00139-0001	OLIVAR	S		0,18		0,18	0,18
170000005240240	23-016-006-00178-0001	OLIVAR	S		0,21		0,21	0,21
170000005240241	23-016-006-00400-0001	OLIVAR	S		0,06		0,06	0,06
170000005240242	23-016-006-00097-0001	OLIVAR	R		0,15		0,15	0,15
170000005240243	23-016-006-00098-0001	OLIVAR	R		0,21		0,21	0,21
170000005240244	23-016-003-00385-0001	OLIVAR	S		0,18		0,18	0,18
170000005240245	23-016-002-00362-0001	OLIVAR	S		0,01		0,01	0,01
170000005240246	23-016-005-00262-0001	OLIVAR	S		0,59		0,59	0,59
170000005240247	23-016-004-00020-0001	OLIVAR	S		0,24		0,24	0,24
170000005240248	23-016-002-00230-0001	OLIVAR	S		0,02		0,02	0,02
170000005240249	23-016-002-00231-0002	OLIVAR	S		0,04		0,04	0,04
170000005240251	23-016-002-00158-0002	OLIVAR	S		0,01		0,01	0,01
170000005240252	23-016-002-00203-0001	OLIVAR	S		0,14		0,14	0,14
170000005240253	23-016-002-00232-0001	OLIVAR	S		0,08		0,08	0,08
170000005240254	23-016-002-09009-0025	OLIVAR	S		0,02		0,02	0,02
170000005240255	23-016-002-00232-0002	OLIVAR	S		0,01		0,01	0,01
170000005240256	23-016-006-00492-0001	OLIVAR	R		0,81		0,81	0,81
170000005240257	23-016-006-00465-0001	OLIVAR	S		0,74		0,74	0,74
170000005240258	23-016-001-00135-0001	OLIVAR	R		0,09		0,09	0,09
170000005240259	23-016-001-00136-0001	OLIVAR	R		0,14		0,14	0,14
170000005240260	23-016-001-00118-0001	OLIVAR	S		0,74		0,74	0,74
170000005240261	23-016-002-00158-0001	OLIVAR	S		0,13		0,13	0,13
170000005240262	23-016-001-00121-0001	OLIVAR	R		0,08		0,08	0,08
170000005240269	23-016-005-00327-0001	OLIVAR	R		0,92		0,92	0,92
170000005240271	23-016-005-00030-0001	OLIVAR	R		0,02		0,02	0,02
170000005240272	23-016-005-00294-0001	OLIVAR	R		0,19		0,19	0,19
170000005240275	23-016-005-00554-0001	OLIVAR	R		0,06		0,06	0,06
170000005240276	23-016-005-00556-0002	OLIVAR	R		0,01		0,01	0,01
170000005240277	23-016-005-00451-0001	OLIVAR	S		0,02		0,02	0,02
170000005297004	23-016-001-00009-0001	OLIVAR	R		0,98		0,98	0,98
170000005297005	23-016-001-00010-0001	OLIVAR	S		1,45		1,45	1,45
170000005297006	23-016-001-09010-0002	OLIVAR	S		0,02		0,02	0,02
170000005297007	23-016-002-00001-0001	OLIVAR	S		0,57		0,57	0,57
170000005297008	23-016-002-00014-0001	OLIVAR	S		0,38		0,38	0,38

(1) Con incidencias que retienen pago o deniegan el expediente.

(2) Se calcula sobre superficie declarada admisible.

(3) Aplicación del artículo 16 bis del RD 147/2023.

(4) Expediente con algunos recintos de pastos permanentes ubicados en espacios protegidos donde la carga ganadera mínima será 0,1 UGM/ha.

Puede verificar la integridad de una copia de este documento mediante la lectura del código QR adjunto o mediante el acceso a la dirección <https://ws050.juntadeandalucia.es/verificarFirma> indicando el código de VERIFICACIÓN

FIRMADO POR

RAQUEL MARIA ESPIN CRESPO

29/01/2025

VERIFICACIÓN

Pk2jmMURSWMFXC9VKGJRQ2Q7H5BP3

PÁG. 2219/2713



**APELLIDOS Y NOMBRE / RAZÓN SOCIAL**

NAVARRO VILLACAÑAS FELIX

NIF

****6725*

EXPEDIENTE

1176139

RESOLUCIÓN

CONCESIÓN DE LA AYUDA

DATOS DE MANTENIMIENTO UNIDADES

GRUPO DE PAGO	Sup. Dec. Admisible	Sup. Resuelta	Sobredecl.	% Sobredecl.
ZONAS DE MONTAÑA	44,25	35,57	8,68	19,62

RESUMEN DE PAGOS

	IMPORTE (Euros)			
	RESUELTO	FEADER	MAPA	CAPADR
A pagar	999,43	849,52	98,04	51,87

APLICACIÓN DE REDUCCIONES Y PENALIZACIONES (%)

Criterios de subvencionabilidad (1)	Presentación tardía	Omisión declaración	Condicionalidad
0,00	0,00	0,00	0,00

IMPORTE (Euros)

Calculado(2)	Reducción	Penalización	Reducción Penalización (3)	Penalización adicional	Resuelto	FEADER	MAPA	CAPADR
2.046,00 €	401,34 €	645,23 €	0,00 €	0,00 €	999,43 €	849,52 €	98,04 €	51,87 €
Importe Unitario:	93,00 €	Nuevo Importe Unitario:	46,24 €					

RECINTOS PROPUESTOS

REF.	REFERENCIA SIGPAC	CULTIVO	S/R	USO SIGPAC	Sup. Dec. admisible	Sup. Campo	Sup. Determ.	Sup. Resuelta
-1268954	23-094-036-00140-0014	OLIVAR	R		0,03		0,03	0,03
-1268953	23-094-036-00137-0002	OLIVAR	R		0,09		0,09	0,09
-1268952	23-094-036-00136-0010	OLIVAR	R		3,24		3,24	3,24
-1268951	23-094-036-00135-0002	OLIVAR	R		3,39		3,39	3,39
-1268950	23-094-036-00082-0003	OLIVAR	S		0,42		0,42	0,42
-1059383	23-094-036-00082-0015	OLIVAR	S		0,19		0,19	0,19
5084097	23-094-036-00082-0001	PASTOS PERMANENTES DE 5 O MAS AÑOS	S		36,89		36,89	28,21

INCIDENCIAS**INCIDENCIA DESCRIPCIÓN**

- 238 Recinto cuyo CAP declarado es mayor al CAP prevalente y no presenta alegación al SIGPAC.
Recinto:23-094-036-00082-00001 Cultivo:62000 PASTOS PERMANENTES DE 5 O MAS AÑOS-SIN VARIEDAD Secano CAP prevalente:65 CAP declarado:85 Exceso de superficie (Hectáreas):8,68

Datos considerados para el Cálculo de la Carga Ganadera del expediente

Superficie determinada para Cálculo Carga Ganadera: 28,21 ha

Carga Ganadera del Expediente: 0,31 ugm/ha

Explotación	Especie	Ugm Calculada para CG
ES230940006067	CAPRINA	1,30
ES230940006067	OVINA	7,37

Recintos Determinados para el Cálculo de Garga Ganadera

REF.	REFERENCIA SIGPAC	CULTIVO	DESCRIPCIÓN CULTIVO	S/R	SUP. RESUELTA (ha)
5084097	23-094-036-00082-00001	62000	PASTOS PERMANENTES DE 5 O MAS AÑOS-SIN VARIEDAD	S	28,21

(1) Con incidencias que retienen pago o deniegan el expediente.

(2) Se calcula sobre superficie declarada admisible.

(3) Aplicación del artículo 16 bis del RD 147/2023.

(4) Expediente con algunos recintos de pastos permanentes ubicados en espacios protegidos donde la carga ganadera mínima será 0,1 UGM/ha.

Puede verificar la integridad de una copia de este documento mediante la lectura del código QR adjunto o mediante el acceso a la dirección <https://ws050.juntadeandalucia.es/verificarFirma> indicando el código de VERIFICACIÓN

FIRMADO POR

RAQUEL MARIA ESPIN CRESPO

29/01/2025

VERIFICACIÓN

Pk2jmMURSWMFCU9VKGJQRQ2Q7H5BP3

PÁG. 2220/2713






Incidencias de carga ganadera

INCIDENCIA DESCRIPCIÓN

238 Recinto cuyo CAP declarado es mayor al CAP prevalente y no presenta alegación al SIGPAC.
Recinto:23-094-036-00082-00001 Cultivo:62000 PASTOS PERMANENTES DE 5 O MAS AÑOS-SIN VARIEDAD Secano CAP prevalente:65 CAP declarado:85 Exceso de superficie (Hectáreas):8,68

(1) Con incidencias que retienen pago o deniegan el expediente.
(2) Se calcula sobre superficie declarada admisible.
(3) Aplicación del artículo 16 bis del RD 147/2023.
(4) Expediente con algunos recintos de pastos permanentes ubicados en espacios protegidos donde la carga ganadera mínima será 0,1 UGM/ha.

Puede verificar la integridad de una copia de este documento mediante la lectura del código QR adjunto o mediante el acceso a la dirección <https://ws050.juntadeandalucia.es/verificarFirma> indicando el código de VERIFICACIÓN

FIRMADO POR	RAQUEL MARIA ESPIN CRESPO	29/01/2025	
VERIFICACIÓN	Pk2jmMURSWMFXCu9VKGJRQ2Q7H5BP3	PÁG. 2221/2713	

**APELLIDOS Y NOMBRE / RAZÓN SOCIAL**

NIETO MORCILLO IVAN

NIF

****4525*

EXPEDIENTE

1252827

RESOLUCIÓN

CONCESIÓN DE LA AYUDA

DATOS DE MANTENIMIENTO UNIDADES

GRUPO DE PAGO	Sup. Dec. Admisible	Sup. Resuelta	Sobredecl.	% Sobredecl.
ZONAS DE MONTAÑA	245,00	223,51	21,49	8,77

RESUMEN DE PAGOS

	IMPORTE (Euros)			
	RESUELTO	FEADER	MAPA	CAPADR
Pago realizado	1.591,00	1.352,04	156,04	82,55
Pago indebido	-51,91			
TOTAL	1.539,09			

APLICACIÓN DE REDUCCIONES Y PENALIZACIONES (%)

Criterios de subvencionabilidad (1)	Presentación tardía	Omisión declaración	Condicionalidad
0,00	0,00	0,00	0,00

IMPORTE (Euros)

Calculado(2)	Reducción	Penalización	Reducción Penalización (3)	Penalización adicional	Resuelto	FEADER	MAPA	CAPADR
2.046,00 €	179,46 €	327,44 €	0,00 €	0,00 €	1.539,09 €	1.308,23 €	150,98 €	79,88 €
Importe Unitario:	93,00 €	Nuevo Importe Unitario:	8,35 €					

RECINTOS PROPUESTOS

REF.	REFERENCIA SIGPAC	CULTIVO	S/R	USO SIGPAC	Sup. Dec. admisible	Sup. Campo	Sup. Determ.	Sup. Resuelta
6861440	23-078-900-99000-9900	PASTOS PERMANENTES DE 5 O MAS AÑOS	S		150,00		150,00	135,76
6861567	23-078-900-99000-9900	PASTOS PERMANENTES DE 5 O MAS AÑOS	S		76,41		76,41	69,16
6939465	23-078-021-00043-0009	PASTOS PERMANENTES DE 5 O MAS AÑOS	S		10,30		10,30	10,30
6939513	23-078-020-00105-0001	PASTOS PERMANENTES DE 5 O MAS AÑOS	S		7,12		7,12	7,12
6939514	23-078-014-00756-0001	PASTOS PERMANENTES DE 5 O MAS AÑOS	S		1,17		1,17	1,17

INCIDENCIAS**INCIDENCIA DESCRIPCIÓN**

- 231 Recinto ficticio comunal declarado cuya superficie de cruce total supera la superficie total definida por la Autoridad gestora para ese recinto.
Recinto:23-078-900-99000-99001 Cultivo:62000 PASTOS PERMANENTES DE 5 O MAS AÑOS-SIN VARIEDAD Secano
- 232 Superficie de cruce en recinto ficticio comunal, mayor que superficie asignada neta resultante del reparto del ficticio comunal.
Recinto:23-078-900-99000-99001 Cultivo:62000 PASTOS PERMANENTES DE 5 O MAS AÑOS-SIN VARIEDAD Secano Diferencia penalizable (Hectáreas):14,24
Recinto:23-078-900-99000-99001 Cultivo:62000 PASTOS PERMANENTES DE 5 O MAS AÑOS-SIN VARIEDAD Secano Diferencia penalizable (Hectáreas):7,25
- 3972 Recinto ficticio del que forma parte un recinto real cuyo identificativo presenta errores en las Declaraciones de pastos.
Recinto:23-078-900-99000-99001 Cultivo: -

(1) Con incidencias que retienen pago o deniegan el expediente.

(2) Se calcula sobre superficie declarada admisible.

(3) Aplicación del artículo 16 bis del RD 147/2023.

(4) Expediente con algunos recintos de pastos permanentes ubicados en espacios protegidos donde la carga ganadera mínima será 0,1 UGM/ha.

Puede verificar la integridad de una copia de este documento mediante la lectura del código QR adjunto o mediante el acceso a la dirección <https://ws050.juntadeandalucia.es/verificarFirma> indicando el código de VERIFICACIÓN

FIRMADO POR	RAQUEL MARIA ESPIN CRESPO	29/01/2025
VERIFICACIÓN	Pk2jmMURSWMFXCU9VKGJRQ2Q7H5BP3	PÁG. 2222/2713



**Datos considerados para el Cálculo de la Carga Ganadera del expediente**

Superficie determinada para Cálculo Carga Ganadera: 18,59 ha

Carga Ganadera del Expediente: 0,59 ugm/ha (4)

Explotación	Especie	Ugm Calculada para CG
ES239040000929	CAPRINA	0,06
ES239040000929	OVINA	10,97

Recintos Determinados para el Cálculo de Garga Ganadera

REF.	REFERENCIA SIGPAC	CULTIVO	DESCRIPCIÓN CULTIVO	S/R	SUP. RESUELTA (ha)
6939465	23-078-021-00043-00009	62000	PASTOS PERMANENTES DE 5 O MAS AÑOS-SIN VARIEDAD	S	10,30
6939513	23-078-020-00105-00001	62000	PASTOS PERMANENTES DE 5 O MAS AÑOS-SIN VARIEDAD	S	7,12
6939514	23-078-014-00756-00001	62000	PASTOS PERMANENTES DE 5 O MAS AÑOS-SIN VARIEDAD	S	1,17

Incidencias de carga ganadera**INCIDENCIA DESCRIPCIÓN**

232	Superficie de cruce en recinto ficticio comunal, mayor que superficie asignada neta resultante del reparto del ficticio comunal. Recinto:23-078-900-99000-99001 Cultivo:62000 PASTOS PERMANENTES DE 5 O MAS AÑOS-SIN VARIEDAD Secano Diferencia penalizable (Hectáreas):14,24 Recinto:23-078-900-99000-99001 Cultivo:62000 PASTOS PERMANENTES DE 5 O MAS AÑOS-SIN VARIEDAD Secano Diferencia penalizable (Hectáreas):7,25
86128	Recinto de Forrajas que no ha contabilizado para Carga Ganadera por no tener una explotación válida para el cálculo de la Carga Ganadera Recinto:23-078-900-99000-99001 Cultivo:62 PASTOS PERMANENTES DE 5 O MAS AÑOS- Recinto:23-078-900-99000-99001 Cultivo:62 PASTOS PERMANENTES DE 5 O MAS AÑOS-
86131	Recinto superficie forrajera con explotación ganadera según VAG que en REGA no tiene clasificación zootécnica permitida. Recinto:23-078-900-99000-99001 Cultivo:62000 PASTOS PERMANENTES DE 5 O MAS AÑOS-SIN VARIEDAD Secano Explotacion:ES239040001001 Recinto:23-078-900-99000-99001 Cultivo:62000 PASTOS PERMANENTES DE 5 O MAS AÑOS-SIN VARIEDAD Secano Explotacion:ES239040001001

(1) Con incidencias que retienen pago o deniegan el expediente.

(2) Se calcula sobre superficie declarada admisible.

(3) Aplicación del artículo 16 bis del RD 147/2023.

(4) Expediente con algunos recintos de pastos permanentes ubicados en espacios protegidos donde la carga ganadera mínima será 0,1 UGM/ha.

Puede verificar la integridad de una copia de este documento mediante la lectura del código QR adjunto o mediante el acceso a la dirección <https://ws050.juntadeandalucia.es/verificarFirma> indicando el código de VERIFICACIÓN

FIRMADO POR	RAQUEL MARIA ESPIN CRESPO	29/01/2025	
VERIFICACIÓN	Pk2jmMURSWMFXCU9VKGJRQ2Q7H5BP3	PÁG. 2223/2713	

**APELLIDOS Y NOMBRE / RAZÓN SOCIAL**

OLIVARES RODRIGUEZ CELIA

NIF

****4555*

EXPEDIENTE

1059362

RESOLUCIÓN

CONCESIÓN DE LA AYUDA

DATOS DE MANTENIMIENTO UNIDADES**GRUPO DE PAGO**

ZONAS DE MONTAÑA

**Sup. Dec.
Admisible**

30,57

**Sup.
Resuelta**

30,02

Sobredecl.

0,55

% Sobredecl.

1,80

RESUMEN DE PAGOS

	IMPORTE (Euros)			
	<u>RESUELTO</u>	<u>FEADER</u>	<u>MAPA</u>	<u>CAPADR</u>
Pago realizado	2.009,19	1.707,81	197,10	104,28

APLICACIÓN DE REDUCCIONES Y PENALIZACIONES (%)

<u>Criterios de subvencionabilidad (1)</u>	<u>Presentación tardia</u>	<u>Omisión declaración</u>	<u>Condicionabilidad</u>
0,00	0,00	0,00	0,00

IMPORTE (Euros)

<u>Calculado(2)</u>	<u>Reducción</u>	<u>Penalización</u>	<u>Reducción Penalización (3)</u>	<u>Penalización adicional</u>	<u>Resuelto</u>	<u>FEADER</u>	<u>MAPA</u>	<u>CAPADR</u>
2.046,00 €	36,81 €	0,00 €	0,00 €	0,00 €	2.009,19 €	1.707,81 €	197,10 €	104,28 €
Importe Unitario:	93,00 €	Nuevo Importe Unitario:	66,93 €					

(1) Con incidencias que retienen pago o deniegan el expediente.

(2) Se calcula sobre superficie declarada admisible.

(3) Aplicación del artículo 16 bis del RD 147/2023.

(4) Expediente con algunos recintos de pastos permanentes ubicados en espacios protegidos donde la carga ganadera mínima será 0,1 UGM/ha.

Puede verificar la integridad de una copia de este documento mediante la lectura del código QR adjunto o mediante el acceso a la dirección <https://ws050.juntadeandalucia.es/verificarFirma> indicando el código de VERIFICACIÓN

FIRMADO POR

RAQUEL MARIA ESPIN CRESPO

29/01/2025

VERIFICACIÓN

Pk2jmMURSWMFXCU9VKGJRRQ2Q7H5BP3

PÁG. 2224/2713



**RECINTOS PROPUESTOS**

REF.	REFERENCIA SIGPAC	CULTIVO	S/R	USO SIGPAC	Sup. Dec. admisible	Sup. Campo	Sup. Determ.	Sup. Resulta
-1398453	23-029-023-00282-0001	OLIVAR	S		0,43		0,43	0,43
-1303554	23-029-028-09012-0012	BARBECHO TRADICIONAL	S		0,06		0,06	0,06
-1303551	23-029-028-09012-0001	BARBECHO TRADICIONAL	S		0,06		0,06	0,06
-1303550	23-029-027-10041-0001	OLIVAR	S		0,03		0,03	0,03
-1303549	23-029-027-10040-0001	OLIVAR	R		0,04		0,04	0,00
-1303548	23-029-027-09006-0011	OLIVAR	R		0,23		0,23	0,00
-1303547	23-029-027-09006-0010	OLIVAR	S		0,17		0,17	0,00
-585328	23-029-027-00035-0001	OLIVAR	S		0,02		0,02	0,02
-585327	23-029-027-00034-0001	OLIVAR	S		0,08		0,08	0,08
-585269	23-029-024-00058-0002	OLIVAR	S		0,12		0,12	0,12
-585258	23-029-029-00158-0001	OLIVAR	S		0,98		0,98	0,98
-585246	23-029-028-09004-0026	OLIVAR	S		0,06		0,06	0,06
-585236	23-029-028-00110-0001	OLIVAR	S		0,03		0,03	0,03
-585234	23-029-028-00109-0002	OLIVAR	S		0,02		0,02	0,02
-585231	23-029-028-00103-0001	OLIVAR	S		0,03		0,03	0,03
-585222	23-029-025-09008-0005	OLIVAR	S		0,07		0,07	0,07
-585217	23-029-025-00072-0001	OLIVAR	S		0,12		0,12	0,12
-585209	23-029-025-00066-0001	OLIVAR	S		0,14		0,14	0,14
-582797	23-029-023-09004-0004	OLIVAR	S		0,11		0,11	0,00
-582728	23-029-023-00187-0001	OLIVAR	S		0,17		0,17	0,17
-582109	23-029-025-00197-0002	OLIVAR	S		0,64		0,64	0,64
-582086	23-029-025-00198-0001	OLIVAR	S		0,12		0,12	0,12
-582053	23-029-025-00061-0001	OLIVAR	S		1,35		1,35	1,35
-562307	23-029-027-00040-0001	OLIVAR	R		0,92		0,92	0,92
-562306	23-029-027-00041-0001	OLIVAR	S		0,13		0,13	0,13
-562305	23-029-028-00186-0002	BARBECHO TRADICIONAL	S		0,22		0,22	0,22
-562304	23-029-028-00186-0001	BARBECHO TRADICIONAL	S		0,83		0,83	0,83
-562303	23-029-028-00187-0001	BARBECHO TRADICIONAL	S		0,82		0,82	0,82
-562302	23-029-028-00188-0001	BARBECHO TRADICIONAL	S		0,70		0,70	0,70
-562301	23-029-028-00189-0001	BARBECHO TRADICIONAL	S		0,34		0,34	0,34
4643146	23-029-028-00109-0001	OLIVAR	S		0,07		0,07	0,07
4643147	23-029-028-00108-0001	OLIVAR	S		1,80		1,80	1,80
4643148	23-029-027-00033-0001	OLIVAR	S		3,47		3,47	3,47
4643149	23-029-028-00036-0001	OLIVAR	S		0,92		0,92	0,92
4643150	23-029-023-00186-0001	OLIVAR	S		1,06		1,06	1,06
4643152	23-029-024-00059-0002	OLIVAR	S		1,98		1,98	1,98
4643154	23-029-025-00071-0001	OLIVAR	S		1,94		1,94	1,94
4643155	23-029-024-00057-0002	OLIVAR	S		1,57		1,57	1,57
4643156	23-029-029-00155-0002	OLIVAR	S		0,19		0,19	0,19
4643157	23-029-025-00067-0001	OLIVAR	S		0,40		0,40	0,40
4643158	23-029-029-00134-0002	OLIVAR	S		0,66		0,66	0,66
4643159	23-029-025-00081-0001	OLIVAR	S		1,08		1,08	1,08
4643162	23-029-025-00065-0001	OLIVAR	S		0,12		0,12	0,12
4643163	23-029-025-00063-0001	OLIVAR	S		0,17		0,17	0,17
4643164	23-029-025-00087-0001	OLIVAR	S		1,10		1,10	1,10
4643166	23-029-025-00045-0002	OLIVAR	S		1,86		1,86	1,86
4643167	23-029-025-00089-0001	OLIVAR	S		0,60		0,60	0,60
4643168	23-029-025-00046-0001	OLIVAR	S		0,37		0,37	0,37
4643169	23-029-025-00068-0001	OLIVAR	S		0,43		0,43	0,43
4643170	23-029-025-00048-0001	OLIVAR	S		0,56		0,56	0,56
4643172	23-029-025-00062-0001	OLIVAR	S		0,23		0,23	0,23
4643173	23-029-025-00082-0002	OLIVAR	S		0,74		0,74	0,74

(1) Con incidencias que retienen pago o deniegan el expediente.

(2) Se calcula sobre superficie declarada admisible.

(3) Aplicación del artículo 16 bis del RD 147/2023.

(4) Expediente con algunos recintos de pastos permanentes ubicados en espacios protegidos donde la carga ganadera mínima será 0,1 UGM/ha.

Puede verificar la integridad de una copia de este documento mediante la lectura del código QR adjunto o mediante el acceso a la dirección <https://ws050.juntadeandalucia.es/verificarFirma> indicando el código de VERIFICACIÓN

FIRMADO POR

RAQUEL MARIA ESPIN CRESPO

29/01/2025

VERIFICACIÓN

Pk2jmMURSWMFXC9VKGJRQ2Q7H5BP3

PÁG. 2225/2713



**RECINTOS PROPUESTOS**

REF.	REFERENCIA SIGPAC	CULTIVO	S/R	USO SIGPAC	Sup. Dec. admisible	Sup. Campo	Sup. Determ.	Sup. Resuelta
4643174	23-029-025-00064-0001	OLIVAR	S		0,21		0,21	0,21

INCIDENCIAS**INCIDENCIA DESCRIPCIÓN**

242	Recinto pendiente de acreditación de titularidad. Recinto:23-029-023-09004-00004 Cultivo:101010 OLIVAR-PICUAL Secano Recinto:23-029-027-09006-00010 Cultivo:101010 OLIVAR-PICUAL Secano Recinto:23-029-027-09006-00011 Cultivo:101010 OLIVAR-PICUAL Regadío
452	Actividad agraria declarada en un recinto no compatible con el uso PA, PR o PS asignado en SIGPAC para ese recinto. Recinto:23-029-028-00187-00004 Cultivo:62000 PASTOS PERMANENTES DE 5 O MAS AÑOS-SIN VARIEDAD Secano USO ASIGNADO EN SIGPAC:PR Recinto:23-029-028-09012-00004 Cultivo:62000 PASTOS PERMANENTES DE 5 O MAS AÑOS-SIN VARIEDAD Secano USO ASIGNADO EN SIGPAC:PR Recinto:23-029-028-09012-00005 Cultivo:62000 PASTOS PERMANENTES DE 5 O MAS AÑOS-SIN VARIEDAD Secano USO ASIGNADO EN SIGPAC:PR
3795	Recinto declarado con una situación de riesgo de abandono. Recinto:23-029-028-00187-00004 Cultivo: - Recinto:23-029-028-09012-00004 Cultivo: -
8227	Control por Monitorización sin respuesta por parte del productor y, por tanto, sin Juicio Experto de campo. Recinto:23-029-027-10040-00001 Cultivo:101010 OLIVAR-PICUAL
86119	Carga ganadera NO cumple con el valor mínimo de 0,2 UGM/ha. Recinto:23-029-027-00029-00001 Cultivo:20000 BARBECHO TRADICIONAL-SIN VARIEDAD Secano Carga Ganadera:0 Recinto:23-029-028-00187-00004 Cultivo:62000 PASTOS PERMANENTES DE 5 O MAS AÑOS-SIN VARIEDAD Secano Carga Ganadera:0 Recinto:23-029-028-09012-00004 Cultivo:62000 PASTOS PERMANENTES DE 5 O MAS AÑOS-SIN VARIEDAD Secano Carga Ganadera:0 Recinto:23-029-028-09012-00005 Cultivo:62000 PASTOS PERMANENTES DE 5 O MAS AÑOS-SIN VARIEDAD Secano Carga Ganadera:0
86121	Recinto superficie forrajera que no realiza la actividad de producción de pastoreo. Recinto:23-029-028-00187-00004 Cultivo:62000 PASTOS PERMANENTES DE 5 O MAS AÑOS-SIN VARIEDAD Secano Actividad Agraria del recinto:2 Recinto:23-029-028-09012-00004 Cultivo:62000 PASTOS PERMANENTES DE 5 O MAS AÑOS-SIN VARIEDAD Secano Actividad Agraria del recinto:2 Recinto:23-029-028-09012-00005 Cultivo:62000 PASTOS PERMANENTES DE 5 O MAS AÑOS-SIN VARIEDAD Secano Actividad Agraria del recinto:2
86122	Recinto superficie forrajera que realiza la actividad de producción de pastoreo y no declara el o los códigos del Registro de Explotaciones Ganaderas de Andalucía, REGA. Recinto:23-029-027-00029-00001 Cultivo:20000 BARBECHO TRADICIONAL-SIN VARIEDAD Secano Recinto:23-029-028-00187-00004 Cultivo:62000 PASTOS PERMANENTES DE 5 O MAS AÑOS-SIN VARIEDAD Secano Recinto:23-029-028-09012-00004 Cultivo:62000 PASTOS PERMANENTES DE 5 O MAS AÑOS-SIN VARIEDAD Secano Recinto:23-029-028-09012-00005 Cultivo:62000 PASTOS PERMANENTES DE 5 O MAS AÑOS-SIN VARIEDAD Secano
86124	Recinto de forrajera para Cálculo de Carga Ganadera que No pertenece a Explotación. Recinto:23-029-027-00029-00001 Cultivo:20000 BARBECHO TRADICIONAL-SIN VARIEDAD Secano Recinto:23-029-028-00187-00004 Cultivo:62000 PASTOS PERMANENTES DE 5 O MAS AÑOS-SIN VARIEDAD Secano Recinto:23-029-028-09012-00004 Cultivo:62000 PASTOS PERMANENTES DE 5 O MAS AÑOS-SIN VARIEDAD Secano Recinto:23-029-028-09012-00005 Cultivo:62000 PASTOS PERMANENTES DE 5 O MAS AÑOS-SIN VARIEDAD Secano

Datos considerados para el Cálculo de la Carga Ganadera del expediente

Superficie determinada para Cálculo Carga Ganadera: 0,00 ha
Carga Ganadera del Expediente: 0,00 ugm/ha

Incidentes de carga ganadera**INCIDENCIA DESCRIPCIÓN**

452	Actividad agraria declarada en un recinto no compatible con el uso PA, PR o PS asignado en SIGPAC para ese recinto. Recinto:23-029-028-09012-00005 Cultivo:62000 PASTOS PERMANENTES DE 5 O MAS AÑOS-SIN VARIEDAD Secano USO
-----	--

(1) Con incidencias que retienen pago o deniegan el expediente.

(2) Se calcula sobre superficie declarada admisible.

(3) Aplicación del artículo 16 bis del RD 147/2023.

(4) Expediente con algunos recintos de pastos permanentes ubicados en espacios protegidos donde la carga ganadera mínima será 0,1 UGM/ha.

Puede verificar la integridad de una copia de este documento mediante la lectura del código QR adjunto o mediante el acceso a la dirección <https://ws050.juntadeandalucia.es/verificarFirma> indicando el código de VERIFICACIÓN

FIRMADO POR

RAQUEL MARIA ESPIN CRESPO

29/01/2025

VERIFICACIÓN

Pk2jmMURSWMFXCU9VKGJQRQ2Q7H5BP3

PÁG. 2226/2713





	ASIGNADO EN SIGPAC:PR	
	Recinto:23-029-028-09012-00004 Cultivo:62000 PASTOS PERMANENTES DE 5 O MAS AÑOS-SIN VARIEDAD Secano USO	
	ASIGNADO EN SIGPAC:PR	
	Recinto:23-029-028-00187-00004 Cultivo:62000 PASTOS PERMANENTES DE 5 O MAS AÑOS-SIN VARIEDAD Secano USO	
3795	ASIGNADO EN SIGPAC:PR	
	Recinto declarado con una situación de riesgo de abandono.	
	Recinto:23-029-028-09012-00004 Cultivo: -	
	Recinto:23-029-028-00187-00004 Cultivo: -	
86122	Recinto superficie forrajera que realiza la actividad de producción de pastoreo y no declara el o los códigos del Registro de Explotaciones Ganaderas de Andalucía, REGA.	
	Recinto:23-029-028-09012-00005 Cultivo:62000 PASTOS PERMANENTES DE 5 O MAS AÑOS-SIN VARIEDAD Secano	
	Recinto:23-029-028-09012-00004 Cultivo:62000 PASTOS PERMANENTES DE 5 O MAS AÑOS-SIN VARIEDAD Secano	
	Recinto:23-029-027-00029-00001 Cultivo:20000 BARBECHO TRADICIONAL-SIN VARIEDAD Secano	
	Recinto:23-029-027-00029-00001 Cultivo:20000 BARBECHO TRADICIONAL-SIN VARIEDAD Secano	
	Recinto:23-029-028-00187-00004 Cultivo:62000 PASTOS PERMANENTES DE 5 O MAS AÑOS-SIN VARIEDAD Secano	
86124	Recinto de forrajera para Cálculo de Carga Ganadera que No pertenece a Explotación.	
	Recinto:23-029-028-09012-00005 Cultivo:62000 PASTOS PERMANENTES DE 5 O MAS AÑOS-SIN VARIEDAD Secano	
	Recinto:23-029-028-09012-00004 Cultivo:62000 PASTOS PERMANENTES DE 5 O MAS AÑOS-SIN VARIEDAD Secano	
	Recinto:23-029-027-00029-00001 Cultivo:20000 BARBECHO TRADICIONAL-SIN VARIEDAD Secano	
	Recinto:23-029-027-00029-00001 Cultivo:20000 BARBECHO TRADICIONAL-SIN VARIEDAD Secano	
	Recinto:23-029-028-00187-00004 Cultivo:62000 PASTOS PERMANENTES DE 5 O MAS AÑOS-SIN VARIEDAD Secano	
86128	Recinto de Forrajeras que no ha contabilizado para Carga Ganadera por no tener una explotación válida para el cálculo de la Carga Ganadera	
	Recinto:23-029-028-09012-00005 Cultivo:62 PASTOS PERMANENTES DE 5 O MAS AÑOS-	
	Recinto:23-029-028-09012-00004 Cultivo:62 PASTOS PERMANENTES DE 5 O MAS AÑOS-	
	Recinto:23-029-027-00029-00001 Cultivo:20 BARBECHO TRADICIONAL-	
	Recinto:23-029-027-00029-00001 Cultivo:20 BARBECHO TRADICIONAL-	
	Recinto:23-029-028-00187-00004 Cultivo:62 PASTOS PERMANENTES DE 5 O MAS AÑOS-	
86132	Recinto superficie forrajera que no realiza la actividad de producción de pastoreo.	
	Recinto:23-029-028-09012-00012 Cultivo:20000 BARBECHO TRADICIONAL-SIN VARIEDAD Secano	
	Recinto:23-029-028-09012-00005 Cultivo:62000 PASTOS PERMANENTES DE 5 O MAS AÑOS-SIN VARIEDAD Secano	
	Recinto:23-029-028-09012-00004 Cultivo:62000 PASTOS PERMANENTES DE 5 O MAS AÑOS-SIN VARIEDAD Secano	
	Recinto:23-029-028-09012-00001 Cultivo:20000 BARBECHO TRADICIONAL-SIN VARIEDAD Secano	
	Recinto:23-029-028-00187-00004 Cultivo:62000 PASTOS PERMANENTES DE 5 O MAS AÑOS-SIN VARIEDAD Secano	
	Recinto:23-029-028-00186-00002 Cultivo:20000 BARBECHO TRADICIONAL-SIN VARIEDAD Secano	
	Recinto:23-029-028-00186-00001 Cultivo:20000 BARBECHO TRADICIONAL-SIN VARIEDAD Secano	
	Recinto:23-029-028-00187-00001 Cultivo:20000 BARBECHO TRADICIONAL-SIN VARIEDAD Secano	
	Recinto:23-029-028-00188-00001 Cultivo:20000 BARBECHO TRADICIONAL-SIN VARIEDAD Secano	
	Recinto:23-029-028-00189-00001 Cultivo:20000 BARBECHO TRADICIONAL-SIN VARIEDAD Secano	

(1) Con incidencias que retienen pago o deniegan el expediente.
 (2) Se calcula sobre superficie declarada admisible.
 (3) Aplicación del artículo 16 bis del RD 147/2023.
 (4) Expediente con algunos recintos de pastos permanentes ubicados en espacios protegidos donde la carga ganadera mínima será 0,1 UGM/ha.

Puede verificar la integridad de una copia de este documento mediante la lectura del código QR adjunto o mediante el acceso a la dirección https://ws050.juntadeandalucia.es/verificarFirma indicando el código de VERIFICACIÓN			
FIRMADO POR	RAQUEL MARIA ESPIN CRESPO	29/01/2025	
VERIFICACIÓN	Pk2jmMURSWMFCXU9VKGJQRQ2Q7H5BP3	PÁG. 2227/2713	

**APELLIDOS Y NOMBRE / RAZÓN SOCIAL**

Ortega Arroyo David

NIF

****1654*

EXPEDIENTE

1099599

RESOLUCIÓN

CONCESIÓN DE LA AYUDA

DATOS DE MANTENIMIENTO UNIDADES

GRUPO DE PAGO	Sup. Dec. Admisible	Sup. Resuelta	Sobredecl.	% Sobredecl.
ZONAS DE MONTAÑA	5,70	5,70	0,00	0,00

RESUMEN DE PAGOS

	IMPORTE (Euros)			
	RESUELTO	FEADER	MAPA	CAPADR
Pago realizado	530,10	450,59	52,00	27,51

APLICACIÓN DE REDUCCIONES Y PENALIZACIONES (%)

Criterios de subvencionabilidad (1)	Presentación tardía	Omisión declaración	Condicionalidad
0,00	0,00	0,00	0,00

IMPORTE (Euros)

Calculado(2)	Reducción	Penalización	Reducción Penalización (3)	Penalización adicional	Resuelto	FEADER	MAPA	CAPADR
530,10 €	0,00 €	0,00 €	0,00 €	0,00 €	530,10 €	450,59 €	52,00 €	27,51 €
Importe Unitario:	93,00 €	Nuevo Importe Unitario:	93,00 €					

RECINTOS PROPUESTOS

REF.	REFERENCIA SIGPAC	CULTIVO	S/R	USO SIGPAC	Sup. Dec. admisible	Sup. Campo	Sup. Determ.	Sup. Resuelta
-1364107	23-002-030-00536-0001	OLIVAR	S		2,28		2,28	2,28
-1364106	23-002-030-00536-0001	OLIVAR	S		1,03		1,03	1,03
-1364105	23-002-030-00536-0001	OLIVAR	S		1,21		1,21	1,21
-1364104	23-002-030-00536-0001	OLIVAR	S		1,08		1,08	1,08
170000006841818	23-002-030-00146-0001	OLIVAR	S		0,01		0,01	0,01
170000006841819	23-002-030-00166-0001	OLIVAR	S		0,04		0,04	0,04
170000006841823	23-002-030-00170-0002	OLIVAR	S		0,01		0,01	0,01
170000006841824	23-002-030-00212-0001	OLIVAR	S		0,04		0,04	0,04

INCIDENCIAS**INCIDENCIA DESCRIPCIÓN**

242	Recinto pendiente de acreditación de titularidad. Recinto:23-003-035-00047-00027 Cultivo:101010 OLIVAR-PICUAL Secano
452	Actividad agraria declarada en un recinto no compatible con el uso PA, PR o PS asignado en SIGPAC para ese recinto. Recinto:23-002-030-00536-00005 Cultivo:62000 PASTOS PERMANENTES DE 5 O MAS AÑOS-SIN VARIEDAD Secano USO ASIGNADO EN SIGPAC:PR
3795	Recinto declarado con una situación de riesgo de abandono. Recinto:23-002-030-00536-00005 Cultivo: -
86119	Carga ganadera NO cumple con el valor mínimo de 0,2 UGM/ha. Recinto:23-002-030-00536-00005 Cultivo:62000 PASTOS PERMANENTES DE 5 O MAS AÑOS-SIN VARIEDAD Secano Carga Ganadera:0
86121	Recinto superficie forrajera que no realiza la actividad de producción de pastoreo. Recinto:23-002-030-00536-00005 Cultivo:62000 PASTOS PERMANENTES DE 5 O MAS AÑOS-SIN VARIEDAD Secano Actividad Agraria del recinto:2
86122	Recinto superficie forrajera que realiza la actividad de producción de pastoreo y no declara el o los códigos del Registro de Explotaciones Ganaderas de Andalucía, REGA. Recinto:23-002-030-00536-00005 Cultivo:62000 PASTOS PERMANENTES DE 5 O MAS AÑOS-SIN VARIEDAD Secano
86124	Recinto de forrajera para Cálculo de Carga Ganadera que No pertenece a Explotación. Recinto:23-002-030-00536-00005 Cultivo:62000 PASTOS PERMANENTES DE 5 O MAS AÑOS-SIN VARIEDAD Secano

(1) Con incidencias que retienen pago o deniegan el expediente.

(2) Se calcula sobre superficie declarada admisible.

(3) Aplicación del artículo 16 bis del RD 147/2023.

(4) Expediente con algunos recintos de pastos permanentes ubicados en espacios protegidos donde la carga ganadera mínima será 0,1 UGM/ha.

Puede verificar la integridad de una copia de este documento mediante la lectura del código QR adjunto o mediante el acceso a la dirección <https://ws050.juntadeandalucia.es/verificarFirma> indicando el código de VERIFICACIÓN

FIRMADO POR

RAQUEL MARIA ESPIN CRESPO

29/01/2025

VERIFICACIÓN

Pk2jmMURSWMFXCU9VKGJQRQ2Q7H5BP3

PÁG. 2228/2713





Datos considerados para el Cálculo de la Carga Ganadera del expediente

Superficie determinada para Cálculo Carga Ganadera: 0,00 ha
Carga Ganadera del Expediente: 0,00 ugm/ha

Incidencias de carga ganadera

INCIDENCIA DESCRIPCIÓN

- 452 Actividad agraria declarada en un recinto no compatible con el uso PA, PR o PS asignado en SIGPAC para ese recinto.
Recinto:23-002-030-00536-00005 Cultivo:62000 PASTOS PERMANENTES DE 5 O MAS AÑOS-SIN VARIEDAD Secano USO ASIGNADO EN SIGPAC:PR
- 3795 Recinto declarado con una situación de riesgo de abandono.
Recinto:23-002-030-00536-00005 Cultivo: -
- 86122 Recinto superficie forrajera que realiza la actividad de producción de pastoreo y no declara el o los códigos del Registro de Explotaciones Ganaderas de Andalucía, REGA.
Recinto:23-002-030-00536-00005 Cultivo:62000 PASTOS PERMANENTES DE 5 O MAS AÑOS-SIN VARIEDAD Secano
- 86124 Recinto de forrajera para Cálculo de Carga Ganadera que No pertenece a Explotación.
Recinto:23-002-030-00536-00005 Cultivo:62000 PASTOS PERMANENTES DE 5 O MAS AÑOS-SIN VARIEDAD Secano
- 86128 Recinto de Forrajeras que no ha contabilizado para Carga Ganadera por no tener una explotación válida para el cálculo de la Carga Ganadera
Recinto:23-002-030-00536-00005 Cultivo:62 PASTOS PERMANENTES DE 5 O MAS AÑOS-
- 86132 Recinto superficie forrajera que no realiza la actividad de producción de pastoreo.
Recinto:23-002-030-00536-00005 Cultivo:62000 PASTOS PERMANENTES DE 5 O MAS AÑOS-SIN VARIEDAD Secano

(1) Con incidencias que retienen pago o deniegan el expediente.
(2) Se calcula sobre superficie declarada admisible.
(3) Aplicación del artículo 16 bis del RD 147/2023.
(4) Expediente con algunos recintos de pastos permanentes ubicados en espacios protegidos donde la carga ganadera mínima será 0,1 UGM/ha.

Puede verificar la integridad de una copia de este documento mediante la lectura del código QR adjunto o mediante el acceso a la dirección <https://ws050.juntadeandalucia.es/verificarFirma> indicando el código de VERIFICACIÓN

FIRMADO POR	RAQUEL MARIA ESPIN CRESPO	29/01/2025	
VERIFICACIÓN	Pk2jmMURSWMFXCU9VKGJRQ2Q7H5BP3	PÁG. 2229/2713	



APELLIDOS Y NOMBRE / RAZÓN SOCIAL

ORTEGA ORTEGA MARIA REMEDIOS

NIF

****5177*

EXPEDIENTE

1208298

RESOLUCIÓN

CONCESIÓN DE LA AYUDA

DATOS DE MANTENIMIENTO UNIDADES

GRUPO DE PAGO	Sup. Dec. Admisible	Sup. Resuelta	Sobredecl.	% Sobredecl.
ZONAS DE MONTAÑA	13,52	13,52	0,00	0,00

RESUMEN DE PAGOS

	IMPORTE (Euros)			
	RESUELTO	FEADER	MAPA	CAPADR
Pago realizado	1.257,36	1.068,76	123,35	65,25

APLICACIÓN DE REDUCCIONES Y PENALIZACIONES (%)

Criterios de subvencionabilidad (1)	Presentación tardía	Omisión declaración	Condicionalidad
0,00	0,00	0,00	0,00

IMPORTE (Euros)

Calculado(2)	Reducción	Penalización	Reducción Penalización (3)	Penalización adicional	Resuelto	FEADER	MAPA	CAPADR
1.257,36 €	0,00 €	0,00 €	0,00 €	0,00 €	1.257,36 €	1.068,76 €	123,35 €	65,25 €
Importe Unitario:	93,00 €	Nuevo Importe Unitario:	93,00 €					

RECINTOS PROPUESTOS

REF.	REFERENCIA SIGPAC	CULTIVO	S/R	USO SIGPAC	Sup. Dec. admisible	Sup. Campo	Sup. Determ.	Sup. Resuelta
-1285076	23-066-021-00126-0001	BARBECHO TRADICIONAL	S		2,14		2,14	2,14
1700000006658852	23-066-021-00284-0001	BARBECHO TRADICIONAL	S		1,44		1,44	1,44
1700000006658853	23-066-021-00285-0001	BARBECHO TRADICIONAL	S		0,70		0,70	0,70
1700000006658854	23-066-021-00286-0001	BARBECHO TRADICIONAL	S		0,77		0,77	0,77
1700000006658855	23-066-021-00287-0001	BARBECHO TRADICIONAL	S		0,37		0,37	0,37
1700000006658856	23-066-021-00288-0001	BARBECHO TRADICIONAL	S		0,36		0,36	0,36
1700000006658857	23-066-021-00213-0003	BARBECHO TRADICIONAL	S		0,26		0,26	0,26
1700000006658858	23-066-021-00123-0001	BARBECHO TRADICIONAL	S		1,00		1,00	1,00
1700000006658860	23-066-021-00210-0001	OLIVAR	S		0,64		0,64	0,64
1700000006658861	23-066-021-00200-0006	BARBECHO TRADICIONAL	S		0,50		0,50	0,50
1700000006658862	23-066-021-00201-0010	BARBECHO TRADICIONAL	S		0,25		0,25	0,25
1700000006658863	23-066-021-00203-0001	BARBECHO TRADICIONAL	S		0,55		0,55	0,55
1700000006658864	23-066-021-00204-0001	BARBECHO TRADICIONAL	S		0,56		0,56	0,56
1700000006658865	23-066-021-00218-0011	AVENA	S		0,97		0,97	0,97
1700000006658866	23-066-021-00219-0001	AVENA	S		0,28		0,28	0,28
1700000006658867	23-066-021-00290-0004	BARBECHO TRADICIONAL	S		0,32		0,32	0,32
1700000006658868	23-066-021-00219-0002	AVENA	S		0,01		0,01	0,01
1700000006658869	23-066-021-00199-0001	BARBECHO TRADICIONAL	S		0,48		0,48	0,48
1700000006658871	23-066-021-00205-0002	BARBECHO TRADICIONAL	S		0,33		0,33	0,33
1700000006658872	23-066-021-00206-0002	BARBECHO TRADICIONAL	S		0,31		0,31	0,31
1700000006658874	23-066-021-00160-0002	BARBECHO TRADICIONAL	S		0,45		0,45	0,45
1700000006658875	23-066-021-00161-0001	BARBECHO TRADICIONAL	S		0,65		0,65	0,65
1700000006658876	23-066-021-00122-0001	BARBECHO TRADICIONAL	S		0,18		0,18	0,18

(1) Con incidencias que retienen pago o deniegan el expediente.

(2) Se calcula sobre superficie declarada admisible.

(3) Aplicación del artículo 16 bis del RD 147/2023.

(4) Expediente con algunos recintos de pastos permanentes ubicados en espacios protegidos donde la carga ganadera mínima será 0,1 UGM/ha.

Puede verificar la integridad de una copia de este documento mediante la lectura del código QR adjunto o mediante el acceso a la dirección <https://ws050.juntadeandalucia.es/verificarFirma> indicando el código de VERIFICACIÓN

FIRMADO POR

RAQUEL MARIA ESPIN CRESPO

29/01/2025

VERIFICACIÓN

Pk2jmMURSWMFXCU9VKGJQRQ2Q7H5BP3

PÁG. 2230/2713





INCIDENCIAS

INCIDENCIA DESCRIPCIÓN

- 75022 No Autoriza a que, en caso de la devolución por la entidad financiera (retrocesión bancaria) del pago en la cuenta corriente consignada en la solicitud y que está debidamente registrada en el sistema contable GIRO de la Junta de Andalucía, se proceda al pago en cualquier otra cuenta corriente de la titularidad del solicitante vigente en dicho sistema contable.
- 86120 Para explotaciones de pastos permanentes ubicadas en espacios protegidos la carga ganadera mínima será 0,1 UGM/ha.
Recinto:23-028-900-99000-99001 Cultivo:62000 PASTOS PERMANENTES DE 5 O MAS AÑOS-SIN VARIEDAD Secano Carga Ganadera:0
- 86126 Recinto de forrajera para Cálculo de Carga Ganadera que No pertenece a Explotación con UGM válida.
Recinto:23-028-900-99000-99001 Cultivo:62000 PASTOS PERMANENTES DE 5 O MAS AÑOS-SIN VARIEDAD Secano Explotacion:ES230280000674

Datos considerados para el Cálculo de la Carga Ganadera del expediente

Superficie determinada para Cálculo Carga Ganadera: 0,00 ha
Carga Ganadera del Expediente: 0,00 ugm/ha

Incidencias de carga ganadera

INCIDENCIA DESCRIPCIÓN

- 86126 Recinto de forrajera para Cálculo de Carga Ganadera que No pertenece a Explotación con UGM válida.
Recinto:23-028-900-99000-99001 Cultivo:62000 PASTOS PERMANENTES DE 5 O MAS AÑOS-SIN VARIEDAD Secano Explotacion:ES230280000674
- 86128 Recinto de Forrajeras que no ha contabilizado para Carga Ganadera por no tener una explotación válida para el cálculo de la Carga Ganadera
Recinto:23-028-900-99000-99001 Cultivo:62 PASTOS PERMANENTES DE 5 O MAS AÑOS-
- 86132 Recinto superficie forrajera que no realiza la actividad de producción de pastoreo.
 - Recinto:23-066-021-00126-00001 Cultivo:20000 BARBECHO TRADICIONAL-SIN VARIEDAD Secano
 - Recinto:23-066-021-00284-00001 Cultivo:20000 BARBECHO TRADICIONAL-SIN VARIEDAD Secano
 - Recinto:23-066-021-00285-00001 Cultivo:20000 BARBECHO TRADICIONAL-SIN VARIEDAD Secano
 - Recinto:23-066-021-00286-00001 Cultivo:20000 BARBECHO TRADICIONAL-SIN VARIEDAD Secano
 - Recinto:23-066-021-00287-00001 Cultivo:20000 BARBECHO TRADICIONAL-SIN VARIEDAD Secano
 - Recinto:23-066-021-00288-00001 Cultivo:20000 BARBECHO TRADICIONAL-SIN VARIEDAD Secano
 - Recinto:23-066-021-00213-00003 Cultivo:20000 BARBECHO TRADICIONAL-SIN VARIEDAD Secano
 - Recinto:23-066-021-00123-00001 Cultivo:20000 BARBECHO TRADICIONAL-SIN VARIEDAD Secano
 - Recinto:23-066-021-00200-00006 Cultivo:20000 BARBECHO TRADICIONAL-SIN VARIEDAD Secano
 - Recinto:23-066-021-00201-00010 Cultivo:20000 BARBECHO TRADICIONAL-SIN VARIEDAD Secano
 - Recinto:23-066-021-00203-00001 Cultivo:20000 BARBECHO TRADICIONAL-SIN VARIEDAD Secano
 - Recinto:23-066-021-00204-00001 Cultivo:20000 BARBECHO TRADICIONAL-SIN VARIEDAD Secano
 - Recinto:23-066-021-00290-00004 Cultivo:20000 BARBECHO TRADICIONAL-SIN VARIEDAD Secano
 - Recinto:23-066-021-00199-00001 Cultivo:20000 BARBECHO TRADICIONAL-SIN VARIEDAD Secano
 - Recinto:23-066-021-00205-00002 Cultivo:20000 BARBECHO TRADICIONAL-SIN VARIEDAD Secano
 - Recinto:23-066-021-00206-00002 Cultivo:20000 BARBECHO TRADICIONAL-SIN VARIEDAD Secano
 - Recinto:23-066-021-00160-00002 Cultivo:20000 BARBECHO TRADICIONAL-SIN VARIEDAD Secano
 - Recinto:23-066-021-00161-00001 Cultivo:20000 BARBECHO TRADICIONAL-SIN VARIEDAD Secano
 - Recinto:23-066-021-00122-00001 Cultivo:20000 BARBECHO TRADICIONAL-SIN VARIEDAD Secano

(1) Con incidencias que retienen pago o deniegan el expediente.
 (2) Se calcula sobre superficie declarada admisible.
 (3) Aplicación del artículo 16 bis del RD 147/2023.
 (4) Expediente con algunos recintos de pastos permanentes ubicados en espacios protegidos donde la carga ganadera mínima será 0,1 UGM/ha.

Puede verificar la integridad de una copia de este documento mediante la lectura del código QR adjunto o mediante el acceso a la dirección <https://ws050.juntadeandalucia.es/verificarFirma> indicando el código de VERIFICACIÓN

FIRMADO POR	RAQUEL MARIA ESPIN CRESPO	29/01/2025	
VERIFICACIÓN	Pk2jmMURSWMFXC9VKGJQRQ2Q7H5BP3	PÁG. 2231/2713	

**APELLIDOS Y NOMBRE / RAZÓN SOCIAL**

ORTEGA PEREZ MANUEL

NIF

****3586*

EXPEDIENTE

1188539

RESOLUCIÓN

CONCESIÓN DE LA AYUDA

DATOS DE MANTENIMIENTO UNIDADES

GRUPO DE PAGO	Sup. Dec. Admisible	Sup. Resuelta	Sobredecl.	% Sobredecl.
ZONAS DE MONTAÑA	10,34	10,34	0,00	0,00

RESUMEN DE PAGOS

	IMPORTE (Euros)			
	RESUELTO	FEADER	MAPA	CAPADR
Pago realizado	961,62	817,38	94,33	49,91

APLICACIÓN DE REDUCCIONES Y PENALIZACIONES (%)

Criterios de subvencionabilidad (1)	Presentación tardía	Omisión declaración	Condicionalidad
0,00	0,00	0,00	0,00

IMPORTE (Euros)

Calculado(2)	Reducción	Penalización	Reducción Penalización (3)	Penalización adicional	Resuelto	FEADER	MAPA	CAPADR
961,62 €	0,00 €	0,00 €	0,00 €	0,00 €	961,62 €	817,38 €	94,33 €	49,91 €
Importe Unitario:	93,00 €	Nuevo Importe Unitario:	93,00 €					

RECINTOS PROPUESTOS

REF.	REFERENCIA SIGPAC	CULTIVO	S/R	USO SIGPAC	Sup. Dec. admisible	Sup. Campo	Sup. Determ.	Sup. Resuelta
-1580736	14-055-009-00450-0003	OLIVAR	S		0,30		0,30	0,30
-1269187	23-002-028-00190-0005	OLIVAR	R		0,02		0,02	0,02
-1269186	23-002-028-00190-0005	OLIVAR	R		1,71		1,71	1,71
-1269185	23-002-028-00190-0002	OLIVAR	S		0,01		0,01	0,01
-44446	23-002-027-00582-0002	OLIVAR	S		0,01		0,01	0,01
-19123	23-002-027-00395-0003	OLIVAR	S		0,04		0,04	0,04
1700000006141734	14-055-009-00289-0001	OLIVAR	S		0,02		0,02	0,02
1700000006141735	14-055-009-00290-0002	OLIVAR	S		0,04		0,04	0,04
1700000006141745	23-002-029-00114-0001	OLIVAR	S		0,72		0,72	0,72
1700000006141752	23-002-027-00374-0001	OLIVAR	S		0,59		0,59	0,59
1700000006141754	23-002-027-00377-0001	OLIVAR	S		0,02		0,02	0,02
1700000006141755	23-002-027-00581-0001	OLIVAR	S		0,01		0,01	0,01
1700000006141757	23-002-027-00366-0001	OLIVAR	S		0,25		0,25	0,25
1700000006141758	23-002-027-00363-0001	OLIVAR	S		0,01		0,01	0,01
1700000006141759	23-002-027-00364-0001	OLIVAR	S		0,29		0,29	0,29
1700000006141769	14-055-009-00363-0001	OLIVAR	S		1,47		1,47	1,47
1700000006141771	14-055-009-00431-0009	OLIVAR	S		0,01		0,01	0,01
1700000006141774	23-002-030-00333-0001	OLIVAR	S		0,27		0,27	0,27
1700000006141775	14-055-009-00290-0001	OLIVAR	S		0,02		0,02	0,02
1700000006141777	14-055-009-00306-0002	OLIVAR	S		0,82		0,82	0,82
1700000006141778	14-055-009-00308-0001	OLIVAR	S		0,30		0,30	0,30
1700000006141779	14-055-009-00291-0001	OLIVAR	S		0,29		0,29	0,29
1700000006141780	14-055-009-00294-0003	OLIVAR	S		1,61		1,61	1,61
1700000006141781	14-055-009-09037-0003	OLIVAR	S		0,06		0,06	0,06
1700000006141788	14-055-009-00347-0002	OLIVAR	S		0,39		0,39	0,39
1700000006141789	23-002-030-00186-0002	OLIVAR	S		0,78		0,78	0,78
1700000006432735	23-002-027-00395-0002	OLIVAR	S		0,27		0,27	0,27
1700000006432736	23-002-027-00396-0003	OLIVAR	S		0,01		0,01	0,01

(1) Con incidencias que retienen pago o deniegan el expediente.

(2) Se calcula sobre superficie declarada admisible.

(3) Aplicación del artículo 16 bis del RD 147/2023.

(4) Expediente con algunos recintos de pastos permanentes ubicados en espacios protegidos donde la carga ganadera mínima será 0,1 UGM/ha.

Puede verificar la integridad de una copia de este documento mediante la lectura del código QR adjunto o mediante el acceso a la dirección <https://ws050.juntadeandalucia.es/verificarFirma> indicando el código de VERIFICACIÓN

FIRMADO POR

RAQUEL MARIA ESPIN CRESPO

29/01/2025

VERIFICACIÓN

Pk2jmMURSWMFXCU9VKGJRQ2Q7H5BP3

PÁG. 2232/2713





INCIDENCIAS

INCIDENCIA DESCRIPCIÓN

- 86119 Carga ganadera NO cumple con el valor mínimo de 0,2 UGM/ha.
 Recinto:14-055-009-00347-00001 Cultivo:62000 PASTOS PERMANENTES DE 5 O MAS AÑOS-SIN VARIEDAD Secano Carga Ganadera:0
 Recinto:14-055-009-00349-00001 Cultivo:62000 PASTOS PERMANENTES DE 5 O MAS AÑOS-SIN VARIEDAD Secano Carga Ganadera:0
 Recinto:23-002-030-00161-00001 Cultivo:62000 PASTOS PERMANENTES DE 5 O MAS AÑOS-SIN VARIEDAD Secano Carga Ganadera:0
 Recinto:23-002-030-00162-00001 Cultivo:62000 PASTOS PERMANENTES DE 5 O MAS AÑOS-SIN VARIEDAD Secano Carga Ganadera:0
 Recinto:23-002-030-00163-00001 Cultivo:62000 PASTOS PERMANENTES DE 5 O MAS AÑOS-SIN VARIEDAD Secano Carga Ganadera:0
- 86122 Recinto superficie forrajera que realiza la actividad de producción de pastoreo y no declara el o los códigos del Registro de Explotaciones Ganaderas de Andalucía, REGA.
 Recinto:14-055-009-00347-00001 Cultivo:62000 PASTOS PERMANENTES DE 5 O MAS AÑOS-SIN VARIEDAD Secano
 Recinto:14-055-009-00349-00001 Cultivo:62000 PASTOS PERMANENTES DE 5 O MAS AÑOS-SIN VARIEDAD Secano
 Recinto:23-002-030-00161-00001 Cultivo:62000 PASTOS PERMANENTES DE 5 O MAS AÑOS-SIN VARIEDAD Secano
 Recinto:23-002-030-00162-00001 Cultivo:62000 PASTOS PERMANENTES DE 5 O MAS AÑOS-SIN VARIEDAD Secano
 Recinto:23-002-030-00163-00001 Cultivo:62000 PASTOS PERMANENTES DE 5 O MAS AÑOS-SIN VARIEDAD Secano
- 86124 Recinto de forrajera para Cálculo de Carga Ganadera que No pertenece a Explotación.
 Recinto:14-055-009-00347-00001 Cultivo:62000 PASTOS PERMANENTES DE 5 O MAS AÑOS-SIN VARIEDAD Secano
 Recinto:14-055-009-00349-00001 Cultivo:62000 PASTOS PERMANENTES DE 5 O MAS AÑOS-SIN VARIEDAD Secano
 Recinto:23-002-030-00161-00001 Cultivo:62000 PASTOS PERMANENTES DE 5 O MAS AÑOS-SIN VARIEDAD Secano
 Recinto:23-002-030-00162-00001 Cultivo:62000 PASTOS PERMANENTES DE 5 O MAS AÑOS-SIN VARIEDAD Secano
 Recinto:23-002-030-00163-00001 Cultivo:62000 PASTOS PERMANENTES DE 5 O MAS AÑOS-SIN VARIEDAD Secano

Datos considerados para el Cálculo de la Carga Ganadera del expediente

Superficie determinada para Cálculo Carga Ganadera: 0,00 ha
Carga Ganadera del Expediente: 0,00 ugm/ha

Incidenias de carga ganadera

INCIDENCIA DESCRIPCIÓN

- 86122 Recinto superficie forrajera que realiza la actividad de producción de pastoreo y no declara el o los códigos del Registro de Explotaciones Ganaderas de Andalucía, REGA.
 Recinto:14-055-009-00347-00001 Cultivo:62000 PASTOS PERMANENTES DE 5 O MAS AÑOS-SIN VARIEDAD Secano
 Recinto:14-055-009-00349-00001 Cultivo:62000 PASTOS PERMANENTES DE 5 O MAS AÑOS-SIN VARIEDAD Secano
 Recinto:23-002-030-00162-00001 Cultivo:62000 PASTOS PERMANENTES DE 5 O MAS AÑOS-SIN VARIEDAD Secano
 Recinto:23-002-030-00163-00001 Cultivo:62000 PASTOS PERMANENTES DE 5 O MAS AÑOS-SIN VARIEDAD Secano
 Recinto:23-002-030-00161-00001 Cultivo:62000 PASTOS PERMANENTES DE 5 O MAS AÑOS-SIN VARIEDAD Secano
- 86124 Recinto de forrajera para Cálculo de Carga Ganadera que No pertenece a Explotación.
 Recinto:14-055-009-00347-00001 Cultivo:62000 PASTOS PERMANENTES DE 5 O MAS AÑOS-SIN VARIEDAD Secano
 Recinto:14-055-009-00349-00001 Cultivo:62000 PASTOS PERMANENTES DE 5 O MAS AÑOS-SIN VARIEDAD Secano
 Recinto:23-002-030-00162-00001 Cultivo:62000 PASTOS PERMANENTES DE 5 O MAS AÑOS-SIN VARIEDAD Secano
 Recinto:23-002-030-00163-00001 Cultivo:62000 PASTOS PERMANENTES DE 5 O MAS AÑOS-SIN VARIEDAD Secano
 Recinto:23-002-030-00161-00001 Cultivo:62000 PASTOS PERMANENTES DE 5 O MAS AÑOS-SIN VARIEDAD Secano
- 86128 Recinto de Forrajeras que no ha contabilizado para Carga Ganadera por no tener una explotación válida para el cálculo de la Carga Ganadera
 Recinto:14-055-009-00347-00001 Cultivo:62 PASTOS PERMANENTES DE 5 O MAS AÑOS-
 Recinto:14-055-009-00349-00001 Cultivo:62 PASTOS PERMANENTES DE 5 O MAS AÑOS-
 Recinto:23-002-030-00162-00001 Cultivo:62 PASTOS PERMANENTES DE 5 O MAS AÑOS-
 Recinto:23-002-030-00163-00001 Cultivo:62 PASTOS PERMANENTES DE 5 O MAS AÑOS-
 Recinto:23-002-030-00161-00001 Cultivo:62 PASTOS PERMANENTES DE 5 O MAS AÑOS-

(1) Con incidencias que retienen pago o deniegan el expediente.

(2) Se calcula sobre superficie declarada admisible.

(3) Aplicación del artículo 16 bis del RD 147/2023.

(4) Expediente con algunos recintos de pastos permanentes ubicados en espacios protegidos donde la carga ganadera mínima será 0,1 UGM/ha.

Puede verificar la integridad de una copia de este documento mediante la lectura del código QR adjunto o mediante el acceso a la dirección <https://ws050.juntadeandalucia.es/verificarFirma> indicando el código de VERIFICACIÓN

FIRMADO POR	RAQUEL MARIA ESPIN CRESPO	29/01/2025	
VERIFICACIÓN	Pk2jmMURSWMFXCU9VKGJRQ2Q7H5BP3	PÁG. 2233/2713	

**APELLIDOS Y NOMBRE / RAZÓN SOCIAL**

ORTIZ PLAZA JESUS

NIF

****1213*

EXPEDIENTE

1058775

RESOLUCIÓN

CONCESIÓN DE LA AYUDA

DATOS DE MANTENIMIENTO UNIDADES

GRUPO DE PAGO	Sup. Dec. Admisible	Sup. Resuelta	Sobredecl.	% Sobredecl.
ZONAS DE MONTAÑA	18,32	18,32	0,00	0,00

RESUMEN DE PAGOS

	IMPORTE (Euros)			
	RESUELTO	FEADER	MAPA	CAPADR
Pago realizado	1.642,01	1.395,71	161,08	85,22

APLICACIÓN DE REDUCCIONES Y PENALIZACIONES (%)

Crterios de subvencionabilidad (1)	Presentación tardía	Omisión declaración	Condicionalidad
0,00	0,00	0,00	0,00

IMPORTE (Euros)

Calculado(2)	Reducción	Penalización	Reducción Penalización (3)	Penalización adicional	Resuelto	FEADER	MAPA	CAPADR
1.642,01 €	0,00 €	0,00 €	0,00 €	0,00 €	1.642,01 €	1.395,71 €	161,08 €	85,22 €
Importe Unitario:	93,00 €	Nuevo Importe Unitario:	89,63 €					

RECINTOS PROPUESTOS

REF.	REFERENCIA SIGPAC	CULTIVO	S/R	USO SIGPAC	Sup. Dec. admisible	Sup. Campo	Sup. Determ.	Sup. Resuelta
-1280942	23-070-001-00730-0005	OLIVAR	S		0,01		0,01	0,01
-1280941	23-070-001-00730-0003	OLIVAR	S		0,02		0,02	0,02
-898141	23-045-008-00570-0005	OLIVAR	S		0,03		0,03	0,03
-898140	23-045-008-00570-0004	OLIVAR	S		0,16		0,16	0,16
-898139	23-045-008-00570-0003	OLIVAR	S		0,10		0,10	0,10
1700000002990108	23-045-008-00490-0002	OLIVAR	S		8,46		8,46	8,46
1700000002990109	23-070-002-01172-0022	OLIVAR	R		3,11		3,11	3,11
1700000002990110	23-070-002-00222-0001	OLIVAR	R		0,17		0,17	0,17
1700000002990111	23-070-001-00730-0001	OLIVAR	S		3,11		3,11	3,11
1700000002990112	23-070-002-01172-0002	OLIVAR	S		1,51		1,51	1,51
1700000002990114	23-070-001-00730-0002	OLIVAR	S		0,11		0,11	0,11
1700000002990115	23-045-008-00570-0006	OLIVAR	S		1,20		1,20	1,20
1700000002990116	23-045-008-00491-0001	OLIVAR	S		0,33		0,33	0,33

(1) Con incidencias que retienen pago o deniegan el expediente.

(2) Se calcula sobre superficie declarada admisible.

(3) Aplicación del artículo 16 bis del RD 147/2023.

(4) Expediente con algunos recintos de pastos permanentes ubicados en espacios protegidos donde la carga ganadera mínima será 0,1 UGM/ha.

Puede verificar la integridad de una copia de este documento mediante la lectura del código QR adjunto o mediante el acceso a la dirección <https://ws050.juntadeandalucia.es/verificarFirma> indicando el código de VERIFICACIÓN

FIRMADO POR

RAQUEL MARIA ESPIN CRESPO

29/01/2025

VERIFICACIÓN

Pk2jmMURSWMFXCU9VKGJRQ2Q7H5BP3

PÁG. 2234/2713



**APELLIDOS Y NOMBRE / RAZÓN SOCIAL**

PACO LOPEZ MARIA

NIF

****9870*

EXPEDIENTE

1195852

RESOLUCIÓN

CONCESIÓN DE LA AYUDA

DATOS DE MANTENIMIENTO UNIDADES

GRUPO DE PAGO	Sup. Dec. Admisible	Sup. Resuelta	Sobredecl.	% Sobredecl.
ZONAS DE MONTAÑA	11,21	11,21	0,00	0,00

RESUMEN DE PAGOS

	IMPORTE (Euros)			
	RESUELTO	FEADER	MAPA	CAPADR
Pago realizado	1.042,53	886,15	102,27	54,11

APLICACIÓN DE REDUCCIONES Y PENALIZACIONES (%)

Criterios de subvencionabilidad (1)	Presentación tardía	Omisión declaración	Condicionalidad
0,00	0,00	0,00	0,00

IMPORTE (Euros)

Calculado(2)	Reducción	Penalización	Reducción Penalización (3)	Penalización adicional	Resuelto	FEADER	MAPA	CAPADR
1.042,53 €	0,00 €	0,00 €	0,00 €	0,00 €	1.042,53 €	886,15 €	102,27 €	54,11 €
Importe Unitario:	93,00 €	Nuevo Importe Unitario:	93,00 €					

RECINTOS PROPUESTOS

REF.	REFERENCIA SIGPAC	CULTIVO	S/R	USO SIGPAC	Sup. Dec. admisible	Sup. Campo	Sup. Determ.	Sup. Resuelta
170000005943773	23-084-018-00250-0001	OLIVAR	S		0,27		0,27	0,27
170000005943774	23-097-001-00246-0001	OLIVAR	S		0,12		0,12	0,12
170000005943775	23-097-003-00225-0004	OLIVAR	S		0,20		0,20	0,20
170000005943776	23-097-003-00226-0005	OLIVAR	S		0,07		0,07	0,07
170000005943777	23-097-001-00245-0001	OLIVAR	S		4,60		4,60	4,60
170000005943778	23-097-027-00027-0001	OLIVAR	S		0,79		0,79	0,79
170000005943779	23-097-027-00028-0004	OLIVAR	S		1,35		1,35	1,35
170000005943780	23-097-027-00032-0001	OLIVAR	S		0,03		0,03	0,03
170000005943781	23-097-006-00022-0001	OLIVAR	S		2,69		2,69	2,69
170000005943782	23-097-006-00023-0001	OLIVAR	S		0,03		0,03	0,03
170000005943783	23-097-005-00166-0002	OLIVAR	S		0,66		0,66	0,66
170000005943784	23-097-005-00167-0001	OLIVAR	S		0,03		0,03	0,03
170000005943785	23-097-005-00168-0001	OLIVAR	S		0,37		0,37	0,37

(1) Con incidencias que retienen pago o deniegan el expediente.

(2) Se calcula sobre superficie declarada admisible.

(3) Aplicación del artículo 16 bis del RD 147/2023.

(4) Expediente con algunos recintos de pastos permanentes ubicados en espacios protegidos donde la carga ganadera mínima será 0,1 UGM/ha.

Puede verificar la integridad de una copia de este documento mediante la lectura del código QR adjunto o mediante el acceso a la dirección <https://ws050.juntadeandalucia.es/verificarFirma> indicando el código de VERIFICACIÓN

FIRMADO POR

RAQUEL MARIA ESPIN CRESPO

29/01/2025

VERIFICACIÓN

Pk2jmMURSWMFXCU9VKGJRQ2Q7H5BP3

PÁG. 2235/2713



**APELLIDOS Y NOMBRE / RAZÓN SOCIAL**

PALACIOS AGUILERA PURIFICACIÓN

NIF

****7504*

EXPEDIENTE

1245260

RESOLUCIÓN

CONCESIÓN DE LA AYUDA

DATOS DE MANTENIMIENTO UNIDADES**GRUPO DE PAGO**

ZONAS DE MONTAÑA

**Sup. Dec.
Admisible**

178,74

**Sup.
Resuelta**

178,32

Sobredecl.

0,42

% Sobredecl.

0,23

RESUMEN DE PAGOS

	IMPORTE (Euros)			
	RESUELTO	FEADER	MAPA	CAPADR
Pago realizado	1.793,00	1.524,33	175,93	93,08
A pagar	227,78	193,61	22,35	11,82
TOTAL	2.020,78	1.717,94	198,28	104,90

APLICACIÓN DE REDUCCIONES Y PENALIZACIONES (%)

Criterios de subvencionabilidad (1)	Presentación tardía	Omisión declaración	Condicionabilidad
0,00	0,00	1,00	0,00

IMPORTE (Euros)

Calculado(2)	Reducción	Penalización	Reducción Penalización (3)	Penalización adicional	Resuelto	FEADER	MAPA	CAPADR
2.046,00 €	4,81 €	0,00 €	0,00 €	0,00 €	2.020,78 €	1.717,66 €	198,24 €	104,88 €
Importe Unitario:	93,00 €	Nuevo Importe Unitario:	11,45 €					

(1) Con incidencias que retienen pago o deniegan el expediente.

(2) Se calcula sobre superficie declarada admisible.

(3) Aplicación del artículo 16 bis del RD 147/2023.

(4) Expediente con algunos recintos de pastos permanentes ubicados en espacios protegidos donde la carga ganadera mínima será 0,1 UGM/ha.

Puede verificar la integridad de una copia de este documento mediante la lectura del código QR adjunto o mediante el acceso a la dirección <https://ws050.juntadeandalucia.es/verificarFirma> indicando el código de VERIFICACIÓN

FIRMADO POR

RAQUEL MARIA ESPIN CRESPO

29/01/2025

VERIFICACIÓN

Pk2jmMURSWMFXC9VKGJRRQ2Q7H5BP3

PÁG. 2236/2713



**RECINTOS PROPUESTOS**

REF.	REFERENCIA SIGPAC	CULTIVO	S/R	USO SIGPAC	Sup. Dec. admisible	Sup. Campo	Sup. Determ.	Sup. Resuelta
-1628023	23-900-045-00016-0005	BARBECHO TRADICIONAL	S		2,85		2,85	2,85
-1628011	23-900-046-00001-0013	TRIGO DURO	S		2,74		2,74	2,74
-1546671	23-900-009-09004-0003	OLIVAR	S		0,86		0,86	0,86
-1546516	23-900-010-00043-0007	BARBECHO TRADICIONAL	S		8,05		8,05	8,05
-1546306	23-900-008-00348-0002	BARBECHO TRADICIONAL	S		4,67		4,67	4,67
-1546305	23-900-008-00348-0002	BARBECHO TRADICIONAL	S		4,62		4,62	4,62
-1546265	23-900-008-00348-0002	CEBADA	S		8,00		8,00	8,00
-1546237	23-900-010-00043-0014	BARBECHO TRADICIONAL	S		9,64		9,64	9,64
-1546236	23-900-010-00043-0014	BARBECHO TRADICIONAL	S		2,75		2,75	2,75
-1546230	23-900-010-00043-0014	TRIGO BLANDO	S		4,01		4,01	4,01
-1546191	23-900-010-00035-0006	BARBECHO TRADICIONAL	S		3,98		3,98	3,98
-1465750	23-900-010-00043-0017	OLIVAR	S		3,63		3,63	3,63
-1465749	23-900-010-00043-0014	TRIGO DURO	S		10,00		10,00	10,00
-1465745	23-900-008-00347-0007	BARBECHO TRADICIONAL	S		0,36		0,36	0,36
-1353937	23-900-010-09033-0001	BARBECHO TRADICIONAL	S		17,51		17,51	17,51
-1327890	23-900-010-00042-0013	BARBECHO TRADICIONAL	S		0,81		0,81	0,81
-1240025	23-900-010-00043-0007	TRIGO BLANDO	S		4,00		4,00	4,00
-1141142	23-900-008-00347-0001	BARBECHO TRADICIONAL	S		2,64		2,64	2,64
-708023	23-900-010-00035-0006	TRIGO BLANDO	S		10,00		10,00	10,00
-584309	23-900-010-00043-0013	TRIGO DURO	S		1,08	1,08	1,08	1,08
5322136	23-900-016-00002-0008	TRIGO DURO	R		2,47		2,47	2,47
5322668	23-900-008-00347-0005	BARBECHO TRADICIONAL	S		0,05		0,05	0,05
5476952	23-900-010-00044-0001	TRIGO DURO	S		0,98		0,98	0,98
5476955	23-900-008-00347-0002	BARBECHO TRADICIONAL	S		0,49		0,49	0,49
5510016	23-900-010-09033-0009	BARBECHO TRADICIONAL	S		3,15		3,15	3,15
5510046	23-900-010-00043-0011	BARBECHO TRADICIONAL	S		0,28		0,28	0,28
5510086	23-900-010-00042-0008	BARBECHO TRADICIONAL	S		1,37		1,37	1,37
5510124	23-900-008-00348-0002	TRIGO DURO	S		4,00		4,00	4,00
6839871	23-900-009-00172-0002	BARBECHO TRADICIONAL	R		0,81		0,81	0,81
6839872	23-900-009-00172-0007	BARBECHO TRADICIONAL	R		0,27		0,27	0,27
6955385	23-900-046-00010-0001	TRIGO DURO	S		28,04		28,04	28,04
6955419	23-900-045-00016-0005	CEBADA	S		7,57		7,57	7,57
6955509	23-900-010-00040-0005	BARBECHO TRADICIONAL	S		23,68		23,68	23,68
6955516	23-900-008-00350-0001	BARBECHO TRADICIONAL	S		3,38	2,96	3,38	2,96

INCIDENCIAS**INCIDENCIA DESCRIPCIÓN**

- 256 Solicitud con recintos no declarados en campaña actual con una reducción por omisión de superficie superior al 3%
CÓDIGO PARA EL PORCENTAJE DE REDUCCIÓN POR OMISIÓN QUE CORRESPONDE A LA SOLICITUD:1
- 3795 Recinto declarado con una situación de riesgo de abandono.
Recinto:23-900-009-00172-00002 Cultivo: -
Recinto:23-900-009-00172-00007 Cultivo: -

Datos considerados para el Cálculo de la Carga Ganadera del expediente

Superficie determinada para Cálculo Carga Ganadera: 0,00 ha
Carga Ganadera del Expediente: 0,00 ugm/ha

Incidencias de carga ganadera**INCIDENCIA DESCRIPCIÓN**

- 3795 Recinto declarado con una situación de riesgo de abandono.

(1) Con incidencias que retienen pago o deniegan el expediente.

(2) Se calcula sobre superficie declarada admisible.

(3) Aplicación del artículo 16 bis del RD 147/2023.

(4) Expediente con algunos recintos de pastos permanentes ubicados en espacios protegidos donde la carga ganadera mínima será 0,1 UGM/ha.

Puede verificar la integridad de una copia de este documento mediante la lectura del código QR adjunto o mediante el acceso a la dirección <https://ws050.juntadeandalucia.es/verificarFirma> indicando el código de VERIFICACIÓN

FIRMADO POR

RAQUEL MARIA ESPIN CRESPO

29/01/2025

VERIFICACIÓN

Pk2jmMURSWMFXCU9VKGJRQ2Q7H5BP3

PÁG. 2237/2713





	Recinto:23-900-009-00172-00002	Cultivo: -
	Recinto:23-900-009-00172-00007	Cultivo: -
86132	Recinto superficie forrajera que no realiza la actividad de producción de pastoreo.	
	Recinto:23-900-045-00016-00005	Cultivo:20000 BARBECHO TRADICIONAL-SIN VARIEDAD Secano
	Recinto:23-900-010-00043-00007	Cultivo:20000 BARBECHO TRADICIONAL-SIN VARIEDAD Secano
	Recinto:23-900-008-00348-00002	Cultivo:20000 BARBECHO TRADICIONAL-SIN VARIEDAD Secano
	Recinto:23-900-008-00348-00002	Cultivo:20000 BARBECHO TRADICIONAL-SIN VARIEDAD Secano
	Recinto:23-900-010-00043-00014	Cultivo:20000 BARBECHO TRADICIONAL-SIN VARIEDAD Secano
	Recinto:23-900-010-00043-00014	Cultivo:20000 BARBECHO TRADICIONAL-SIN VARIEDAD Secano
	Recinto:23-900-010-00035-00006	Cultivo:20000 BARBECHO TRADICIONAL-SIN VARIEDAD Secano
	Recinto:23-900-008-00347-00007	Cultivo:20000 BARBECHO TRADICIONAL-SIN VARIEDAD Secano
	Recinto:23-900-010-09033-00001	Cultivo:20000 BARBECHO TRADICIONAL-SIN VARIEDAD Secano
	Recinto:23-900-010-00042-00013	Cultivo:20000 BARBECHO TRADICIONAL-SIN VARIEDAD Secano
	Recinto:23-900-008-00347-00001	Cultivo:20000 BARBECHO TRADICIONAL-SIN VARIEDAD Secano
	Recinto:23-900-008-00347-00005	Cultivo:20000 BARBECHO TRADICIONAL-SIN VARIEDAD Secano
	Recinto:23-900-008-00347-00002	Cultivo:20000 BARBECHO TRADICIONAL-SIN VARIEDAD Secano
	Recinto:23-900-010-09033-00009	Cultivo:20000 BARBECHO TRADICIONAL-SIN VARIEDAD Secano
	Recinto:23-900-010-00043-00011	Cultivo:20000 BARBECHO TRADICIONAL-SIN VARIEDAD Secano
	Recinto:23-900-010-00042-00008	Cultivo:20000 BARBECHO TRADICIONAL-SIN VARIEDAD Secano
	Recinto:23-900-009-00172-00002	Cultivo:20000 BARBECHO TRADICIONAL-SIN VARIEDAD Regadío
	Recinto:23-900-009-00172-00007	Cultivo:20000 BARBECHO TRADICIONAL-SIN VARIEDAD Regadío
	Recinto:23-900-010-00040-00005	Cultivo:20000 BARBECHO TRADICIONAL-SIN VARIEDAD Secano
	Recinto:23-900-008-00350-00001	Cultivo:20000 BARBECHO TRADICIONAL-SIN VARIEDAD Secano

(1) Con incidencias que retienen pago o deniegan el expediente.
 (2) Se calcula sobre superficie declarada admisible.
 (3) Aplicación del artículo 16 bis del RD 147/2023.
 (4) Expediente con algunos recintos de pastos permanentes ubicados en espacios protegidos donde la carga ganadera mínima será 0,1 UGM/ha.

Puede verificar la integridad de una copia de este documento mediante la lectura del código QR adjunto o mediante el acceso a la dirección https://ws050.juntadeandalucia.es/verificarFirma indicando el código de VERIFICACIÓN			
FIRMADO POR	RAQUEL MARIA ESPIN CRESPO	29/01/2025	
VERIFICACIÓN	Pk2jmMURSWMFXCU9VKGJRQ2Q7H5BP3	PÁG. 2238/2713	

**APELLIDOS Y NOMBRE / RAZÓN SOCIAL**

PALOMINO JIMENEZ MARIA CARMEN

NIF

***0168*

EXPEDIENTE

1051611

RESOLUCIÓN

CONCESIÓN DE LA AYUDA

DATOS DE MANTENIMIENTO UNIDADES

GRUPO DE PAGO	Sup. Dec. Admisible	Sup. Resuelta	Sobredecl.	% Sobredecl.
ZONAS DE MONTAÑA	5,71	5,71	0,00	0,00

RESUMEN DE PAGOS

	IMPORTE (Euros)			
	RESUELTO	FEADER	MAPA	CAPADR
A pagar	531,03	451,38	52,09	27,56

APLICACIÓN DE REDUCCIONES Y PENALIZACIONES (%)

Criterios de subvencionabilidad (1)	Presentación tardía	Omisión declaración	Condicionalidad
0,00	0,00	0,00	0,00

IMPORTE (Euros)

Calculado(2)	Reducción	Penalización	Reducción Penalización (3)	Penalización adicional	Resuelto	FEADER	MAPA	CAPADR
531,03 €	0,00 €	0,00 €	0,00 €	0,00 €	531,03 €	451,38 €	52,09 €	27,56 €
Importe Unitario:	93,00 €	Nuevo Importe Unitario:	93,00 €					

RECINTOS PROPUESTOS

REF.	REFERENCIA SIGPAC	CULTIVO	S/R	USO SIGPAC	Sup. Dec. admisible	Sup. Campo	Sup. Determ.	Sup. Resuelta
-1485125	23-026-009-00058-0003	OLIVAR	S		0,01		0,01	0,01
1700000006609169	23-002-002-00141-0001	OLIVAR	S		0,52		0,52	0,52
1700000006609171	23-026-009-00009-0003	OLIVAR	S		0,39		0,39	0,39
1700000006609173	23-002-004-00113-0001	OLIVAR	S		0,14		0,14	0,14
1700000006609174	23-002-002-00339-0001	OLIVAR	S		0,02		0,02	0,02
1700000006609175	23-002-002-00340-0001	OLIVAR	S		0,74		0,74	0,74
1700000006609176	23-002-002-00341-0001	OLIVAR	S		0,05		0,05	0,05
1700000006609177	23-002-002-00342-0001	OLIVAR	S		0,45		0,45	0,45
1700000006609178	23-002-002-00159-0001	OLIVAR	S		0,78		0,78	0,78
1700000006609179	23-002-009-00253-0001	OLIVAR	S		0,01		0,01	0,01
1700000006609180	23-002-009-00271-0001	OLIVAR	S		0,56		0,56	0,56
1700000006609181	23-002-055-00084-0001	OLIVAR	S		0,05		0,05	0,05
1700000006609182	23-002-055-00087-0001	OLIVAR	S		0,32		0,32	0,32
1700000006609183	23-002-003-00123-0002	OLIVAR	S		0,39		0,39	0,39
1700000006609184	23-002-002-00155-0001	OLIVAR	S		0,36		0,36	0,36
1700000006609185	23-002-002-00145-0002	OLIVAR	S		0,05		0,05	0,05
1700000006609186	23-002-009-00173-0001	OLIVAR	S		0,01		0,01	0,01
1700000006609187	23-002-009-00176-0001	OLIVAR	S		0,22		0,22	0,22
1700000006609188	23-002-009-00177-0001	OLIVAR	S		0,30		0,30	0,30
1700000006609189	23-002-009-00178-0001	OLIVAR	S		0,05		0,05	0,05
1700000006609190	23-002-002-00144-0002	OLIVAR	S		0,01		0,01	0,01
1700000006609191	23-002-002-00145-0001	OLIVAR	S		0,28		0,28	0,28

(1) Con incidencias que retienen pago o deniegan el expediente.

(2) Se calcula sobre superficie declarada admisible.

(3) Aplicación del artículo 16 bis del RD 147/2023.

(4) Expediente con algunos recintos de pastos permanentes ubicados en espacios protegidos donde la carga ganadera mínima será 0,1 UGM/ha.

Puede verificar la integridad de una copia de este documento mediante la lectura del código QR adjunto o mediante el acceso a la dirección <https://ws050.juntadeandalucia.es/verificarFirma> indicando el código de VERIFICACIÓN

FIRMADO POR

RAQUEL MARIA ESPIN CRESPO

29/01/2025

VERIFICACIÓN

Pk2jmMURSWMFXCU9VKGJRQ2Q7H5BP3

PÁG. 2239/2713



**APELLIDOS Y NOMBRE / RAZÓN SOCIAL**

PARRA LOPEZ MANUEL JESUS

NIF

****9269*

EXPEDIENTE

1266185

RESOLUCIÓN

CONCESIÓN DE LA AYUDA

DATOS DE MANTENIMIENTO UNIDADES

GRUPO DE PAGO	Sup. Dec. Admisible	Sup. Resuelta	Sobredecl.	% Sobredecl.
ZONAS DE MONTAÑA	211,61	210,76	0,85	0,40

RESUMEN DE PAGOS

	IMPORTE (Euros)			
	RESUELTO	FEADER	MAPA	CAPADR
Pago realizado	2.037,78	1.732,11	199,91	105,76

APLICACIÓN DE REDUCCIONES Y PENALIZACIONES (%)

Criterios de subvencionabilidad (1)	Presentación tardía	Omisión declaración	Condicionalidad
0,00	0,00	0,00	0,00

IMPORTE (Euros)

Calculado(2)	Reducción	Penalización	Reducción Penalización (3)	Penalización adicional	Resuelto	FEADER	MAPA	CAPADR
2.046,00 €	8,22 €	0,00 €	0,00 €	0,00 €	2.037,78 €	1.732,11 €	199,91 €	105,76 €
Importe Unitario:	93,00 €	Nuevo Importe Unitario:	9,67 €					

RECINTOS PROPUESTOS

REF.	REFERENCIA SIGPAC	CULTIVO	S/R	USO SIGPAC	Sup. Dec. admisible	Sup. Campo	Sup. Determ.	Sup. Resuelta
5311324	23-078-900-99000-9900	PASTOS PERMANENTES DE 5 O MAS AÑOS	S		200,02			199,17
5311654	23-091-013-00001-0007	PASTOS PERMANENTES DE 5 O MAS AÑOS	S		11,59		11,59	11,59

INCIDENCIAS**INCIDENCIA DESCRIPCIÓN**

- 231 Recinto ficticio comunal declarado cuya superficie de cruce total supera la superficie total definida por la Autoridad gestora para ese recinto.
Recinto:23-078-900-99000-99002 Cultivo:62000 PASTOS PERMANENTES DE 5 O MAS AÑOS-SIN VARIEDAD Secano
- 232 Superficie de cruce en recinto ficticio comunal, mayor que superficie asignada neta resultante del reparto del ficticio comunal.
Recinto:23-078-900-99000-99002 Cultivo:62000 PASTOS PERMANENTES DE 5 O MAS AÑOS-SIN VARIEDAD Secano Diferencia penalizable (Hectáreas):0,85
- 3972 Recinto ficticio del que forma parte un recinto real cuyo identificativo presenta errores en las Declaraciones de pastos.
Recinto:23-078-900-99000-99002 Cultivo: -

Datos considerados para el Cálculo de la Carga Ganadera del expediente

Superficie determinada para Cálculo Carga Ganadera: 11,59 ha

Carga Ganadera del Expediente: 2,17 ugm/ha (4)

Explotación	Especie	Ugm Calculada para CG
ES230910000527	OVINA	25,16

Recintos Determinados para el Cálculo de Garga Ganadera

REF.	REFERENCIA SIGPAC	CULTIVO	DESCRIPCIÓN CULTIVO	S/R	SUP. RESUELTA (ha)
5311654	23-091-013-00001-00007	62000	PASTOS PERMANENTES DE 5 O MAS AÑOS-SIN VARIEDAD	S	11,59

(1) Con incidencias que retienen pago o deniegan el expediente.

(2) Se calcula sobre superficie declarada admisible.

(3) Aplicación del artículo 16 bis del RD 147/2023.

(4) Expediente con algunos recintos de pastos permanentes ubicados en espacios protegidos donde la carga ganadera mínima será 0,1 UGM/ha.

Puede verificar la integridad de una copia de este documento mediante la lectura del código QR adjunto o mediante el acceso a la dirección <https://ws050.juntadeandalucia.es/verificarFirma> indicando el código de VERIFICACIÓN

FIRMADO POR

RAQUEL MARIA ESPIN CRESPO

29/01/2025

VERIFICACIÓN

Pk2jmMURSWMFXCU9VKGJRQ2Q7H5BP3

PÁG. 2240/2713





Incidencias de carga ganadera

INCIDENCIA DESCRIPCIÓN

232	Superficie de cruce en recinto ficticio comunal, mayor que superficie asignada neta resultante del reparto del ficticio comunal. Recinto:23-078-900-99000-99002 Cultivo:62000 PASTOS PERMANENTES DE 5 O MAS AÑOS-SIN VARIEDAD Secano Diferencia penalizable (Hectáreas):0,85
86128	Recinto de Forrajas que no ha contabilizado para Carga Ganadera por no tener una explotación válida para el cálculo de la Carga Ganadera Recinto:23-078-900-99000-99002 Cultivo:62 PASTOS PERMANENTES DE 5 O MAS AÑOS-
86131	Recinto superficie forrajera con explotación ganadera según VAG que en REGA no tiene clasificación zootécnica permitida. Recinto:23-078-900-99000-99002 Cultivo:62000 PASTOS PERMANENTES DE 5 O MAS AÑOS-SIN VARIEDAD Secano Explotacion:ES239040001000

(1) Con incidencias que retienen pago o deniegan el expediente.

(2) Se calcula sobre superficie declarada admisible.

(3) Aplicación del artículo 16 bis del RD 147/2023.

(4) Expediente con algunos recintos de pastos permanentes ubicados en espacios protegidos donde la carga ganadera mínima será 0,1 UGM/ha.

Puede verificar la integridad de una copia de este documento mediante la lectura del código QR adjunto o mediante el acceso a la dirección <https://ws050.juntadeandalucia.es/verificarFirma> indicando el código de VERIFICACIÓN

FIRMADO POR	RAQUEL MARIA ESPIN CRESPO	29/01/2025	
VERIFICACIÓN	Pk2jmMURSWMFXCu9VKGJRQ2Q7H5BP3	PÁG. 2241/2713	



APELLIDOS Y NOMBRE / RAZÓN SOCIAL

PARRAGA GARBIN MARIA ARACELI

NIF

****5685*

EXPEDIENTE

1116266

RESOLUCIÓN

CONCESIÓN DE LA AYUDA

DATOS DE MANTENIMIENTO UNIDADES

GRUPO DE PAGO	Sup. Dec. Admisible	Sup. Resuelta	Sobredecl.	% Sobredecl.
ZONAS DE MONTAÑA	37,35	37,35	0,00	0,00

RESUMEN DE PAGOS

	IMPORTE (Euros)			
	RESUELTO	FEADER	MAPA	CAPADR
Pago realizado	1.958,00	1.664,32	192,08	101,62
A pagar	88,00	74,80	8,63	4,57
TOTAL	2.046,00	1.739,12	200,71	106,19

APLICACIÓN DE REDUCCIONES Y PENALIZACIONES (%)

Criterios de subvencionabilidad (1)	Presentación tardía	Omisión declaración	Condicionalidad
0,00	0,00	0,00	0,00

IMPORTE (Euros)

Calculado(2)	Reducción	Penalización	Reducción Penalización (3)	Penalización adicional	Resuelto	FEADER	MAPA	CAPADR
2.046,00 €	0,00 €	0,00 €	0,00 €	0,00 €	2.046,00 €	1.739,10 €	200,71 €	106,19 €
Importe Unitario:	93,00 €	Nuevo Importe Unitario:	54,78 €					

(1) Con incidencias que retienen pago o deniegan el expediente.

(2) Se calcula sobre superficie declarada admisible.

(3) Aplicación del artículo 16 bis del RD 147/2023.

(4) Expediente con algunos recintos de pastos permanentes ubicados en espacios protegidos donde la carga ganadera mínima será 0,1 UGM/ha.

Puede verificar la integridad de una copia de este documento mediante la lectura del código QR adjunto o mediante el acceso a la dirección <https://ws050.juntadeandalucia.es/verificarFirma> indicando el código de VERIFICACIÓN

FIRMADO POR	RAQUEL MARIA ESPIN CRESPO	29/01/2025	
VERIFICACIÓN	Pk2jmMURSWMFXC9VKGJRQ2Q7H5BP3	PÁG. 2242/2713	



RECINTOS PROPUESTOS

REF.	REFERENCIA SIGPAC	CULTIVO	S/R	USO SIGPAC	Sup. Dec. admisible	Sup. Campo	Sup. Determ.	Sup. Resulta
4127620	23-062-015-00056-0006	OLIVAR	S		0,03		0,03	0,03
7759972	23-062-015-00050-0011	OLIVAR	R		1,64		1,64	1,64
1700000006633223	23-025-003-00053-0006	OLIVAR	S		1,06		1,06	1,06
1700000006633224	23-062-053-00042-0001	OLIVAR	S		1,52		1,52	1,52
1700000006633225	23-062-010-00012-0001	OLIVAR	S		2,19		2,19	2,19
1700000006633226	23-062-010-00013-0001	OLIVAR	S		0,18		0,18	0,18
1700000006633227	23-029-032-00148-0002	OLIVAR	S		0,54		0,54	0,54
1700000006633228	23-029-032-00169-0005	OLIVAR	S		7,08		7,08	7,08
1700000006633229	23-062-052-00094-0001	OLIVAR	S		0,05		0,05	0,05
1700000006633230	23-062-052-00095-0001	OLIVAR	S		1,29		1,29	1,29
1700000006633231	23-025-003-00061-0004	OLIVAR	S		2,09		2,09	2,09
1700000006633232	23-025-003-00053-0009	OLIVAR	S		0,02		0,02	0,02
1700000006633233	23-062-015-00056-0003	OLIVAR	S		0,25		0,25	0,25
1700000006633234	23-062-015-00056-0002	OLIVAR	S		4,62		4,62	4,62
1700000006633235	23-062-040-00318-0001	OLIVAR	S		0,68		0,68	0,68
1700000006633236	23-062-015-00056-0004	OLIVAR	S		2,99		2,99	2,99
1700000006633237	23-062-040-00320-0001	OLIVAR	S		0,02		0,02	0,02
1700000006633238	23-062-040-00318-0003	OLIVAR	S		0,10		0,10	0,10
1700000006633239	23-062-040-00325-0001	OLIVAR	S		0,59		0,59	0,59
1700000006633240	23-062-015-00047-0004	OLIVAR	S		0,04		0,04	0,04
1700000006633241	23-062-015-00050-0003	OLIVAR	S		2,13		2,13	2,13
1700000006633242	23-062-015-00042-0001	OLIVAR	R		1,19		1,19	1,19
1700000006633243	23-062-015-00050-0001	OLIVAR	R		1,73		1,73	1,73
1700000006633244	23-062-015-00050-0007	OLIVAR	R		1,70		1,70	1,70
1700000006633245	23-062-015-00050-0005	OLIVAR	R		0,94		0,94	0,94
1700000006633246	23-062-015-00050-0008	OLIVAR	R		1,98		1,98	1,98
1700000006633247	23-062-015-00052-0001	OLIVAR	S		0,70		0,70	0,70

(1) Con incidencias que retienen pago o deniegan el expediente.
 (2) Se calcula sobre superficie declarada admisible.
 (3) Aplicación del artículo 16 bis del RD 147/2023.
 (4) Expediente con algunos recintos de pastos permanentes ubicados en espacios protegidos donde la carga ganadera mínima será 0,1 UGM/ha.

Puede verificar la integridad de una copia de este documento mediante la lectura del código QR adjunto o mediante el acceso a la dirección https://ws050.juntadeandalucia.es/verificarFirma indicando el código de VERIFICACIÓN			
FIRMADO POR	RAQUEL MARIA ESPIN CRESPO	29/01/2025	
VERIFICACIÓN	Pk2jmMURSWMFXCU9VKGJRRQ2Q7H5BP3	PÁG. 2243/2713	

**APELLIDOS Y NOMBRE / RAZÓN SOCIAL**
PARRAS FERNANDEZ MAGDALENA**NIF**
****2729***EXPEDIENTE**
1135951**RESOLUCIÓN**
CONCESIÓN DE LA AYUDA**DATOS DE MANTENIMIENTO UNIDADES**

GRUPO DE PAGO	Sup. Dec. Admisible	Sup. Resuelta	Sobredecl.	% Sobredecl.
ZONAS DE MONTAÑA	24,44	24,44	0,00	0,00

RESUMEN DE PAGOS

	IMPORTE (Euros)			
	RESUELTO	FEADER	MAPA	CAPADR
Pago realizado	2.014,75	1.712,54	197,65	104,56

APLICACIÓN DE REDUCCIONES Y PENALIZACIONES (%)

Criterios de subvencionabilidad (1)	Presentación tardía	Omisión declaración	Condicionalidad
0,00	0,00	0,00	0,00

IMPORTE (Euros)

Calculado(2)	Reducción	Penalización	Reducción Penalización (3)	Penalización adicional	Resuelto	FEADER	MAPA	CAPADR
2.014,75 €	0,00 €	0,00 €	0,00 €	0,00 €	2.014,75 €	1.712,54 €	197,65 €	104,56 €
Importe Unitario:	93,00 €	Nuevo Importe Unitario:	82,44 €					

RECINTOS PROPUESTOS

REF.	REFERENCIA SIGPAC	CULTIVO	S/R	USO SIGPAC	Sup. Dec. admisible	Sup. Campo	Sup. Determ.	Sup. Resuelta
-97012	23-073-023-00565-0002	OLIVAR	R		0,44		0,44	0,44
-97009	23-073-022-00313-0001	OLIVAR	R		0,26		0,26	0,26
4623023	23-073-022-00246-0001	OLIVAR	S		12,98		12,98	12,98
4623025	23-073-022-00402-0001	OLIVAR	S		0,39		0,39	0,39
4623028	23-073-002-00005-0001	OLIVAR	R		1,49		1,49	1,49
1700000005504771	23-073-022-00247-0001	OLIVAR	R		1,28		1,28	1,28
1700000005504772	23-073-022-00323-0001	OLIVAR	R		2,80		2,80	2,80
1700000005504778	23-073-002-00404-0001	OLIVAR	S		2,80		2,80	2,80
1700000005504779	23-073-002-00166-0001	OLIVAR	R		2,00		2,00	2,00

INCIDENCIAS**INCIDENCIA DESCRIPCIÓN**

452	Actividad agraria declarada en un recinto no compatible con el uso PA, PR o PS asignado en SIGPAC para ese recinto. Recinto:23-073-002-00166-00003 Cultivo:62000 PASTOS PERMANENTES DE 5 O MAS AÑOS-SIN VARIEDAD Secano USO ASIGNADO EN SIGPAC:PR
3795	Recinto declarado con una situación de riesgo de abandono. Recinto:23-073-002-00166-00003 Cultivo: -
86119	Carga ganadera NO cumple con el valor mínimo de 0,2 UGM/ha. Recinto:23-073-002-00166-00003 Cultivo:62000 PASTOS PERMANENTES DE 5 O MAS AÑOS-SIN VARIEDAD Secano Carga Ganadera:0
86121	Recinto superficie forrajera que no realiza la actividad de producción de pastoreo. Recinto:23-073-002-00166-00003 Cultivo:62000 PASTOS PERMANENTES DE 5 O MAS AÑOS-SIN VARIEDAD Secano Actividad Agraria del recinto:2
86122	Recinto superficie forrajera que realiza la actividad de producción de pastoreo y no declara el o los códigos del Registro de Explotaciones Ganaderas de Andalucía, REGA. Recinto:23-073-002-00166-00003 Cultivo:62000 PASTOS PERMANENTES DE 5 O MAS AÑOS-SIN VARIEDAD Secano
86124	Recinto de forrajera para Cálculo de Carga Ganadera que No pertenece a Explotación. Recinto:23-073-002-00166-00003 Cultivo:62000 PASTOS PERMANENTES DE 5 O MAS AÑOS-SIN VARIEDAD Secano

(1) Con incidencias que retienen pago o deniegan el expediente.

(2) Se calcula sobre superficie declarada admisible.

(3) Aplicación del artículo 16 bis del RD 147/2023.

(4) Expediente con algunos recintos de pastos permanentes ubicados en espacios protegidos donde la carga ganadera mínima será 0,1 UGM/ha.

Puede verificar la integridad de una copia de este documento mediante la lectura del código QR adjunto o mediante el acceso a la dirección <https://ws050.juntadeandalucia.es/verificarFirma> indicando el código de VERIFICACIÓN

FIRMADO POR	RAQUEL MARIA ESPIN CRESPO	29/01/2025
VERIFICACIÓN	Pk2jmMURSWMFXCU9VKGJRQ2Q7H5BP3	PÁG. 2244/2713





Datos considerados para el Cálculo de la Carga Ganadera del expediente

Superficie determinada para Cálculo Carga Ganadera: 0,00 ha

Carga Ganadera del Expediente: 0,00 ugm/ha

Incidencias de carga ganadera

INCIDENCIA DESCRIPCIÓN

452	Actividad agraria declarada en un recinto no compatible con el uso PA, PR o PS asignado en SIGPAC para ese recinto. Recinto:23-073-002-00166-00003 Cultivo:62000 PASTOS PERMANENTES DE 5 O MAS AÑOS-SIN VARIEDAD Secano USO ASIGNADO EN SIGPAC:PR
3795	Recinto declarado con una situación de riesgo de abandono. Recinto:23-073-002-00166-00003 Cultivo: -
86122	Recinto superficie forrajera que realiza la actividad de producción de pastoreo y no declara el o los códigos del Registro de Explotaciones Ganaderas de Andalucía, REGA. Recinto:23-073-002-00166-00003 Cultivo:62000 PASTOS PERMANENTES DE 5 O MAS AÑOS-SIN VARIEDAD Secano
86124	Recinto de forrajera para Cálculo de Carga Ganadera que No pertenece a Explotación. Recinto:23-073-002-00166-00003 Cultivo:62000 PASTOS PERMANENTES DE 5 O MAS AÑOS-SIN VARIEDAD Secano
86128	Recinto de Forrajeras que no ha contabilizado para Carga Ganadera por no tener una explotación válida para el cálculo de la Carga Ganadera Recinto:23-073-002-00166-00003 Cultivo:62 PASTOS PERMANENTES DE 5 O MAS AÑOS-
86132	Recinto superficie forrajera que no realiza la actividad de producción de pastoreo. Recinto:23-073-002-00166-00003 Cultivo:62000 PASTOS PERMANENTES DE 5 O MAS AÑOS-SIN VARIEDAD Secano

(1) Con incidencias que retienen pago o deniegan el expediente.

(2) Se calcula sobre superficie declarada admisible.

(3) Aplicación del artículo 16 bis del RD 147/2023.

(4) Expediente con algunos recintos de pastos permanentes ubicados en espacios protegidos donde la carga ganadera mínima será 0,1 UGM/ha.

Puede verificar la integridad de una copia de este documento mediante la lectura del código QR adjunto o mediante el acceso a la dirección <https://ws050.juntadeandalucia.es/verificarFirma> indicando el código de VERIFICACIÓN

FIRMADO POR

RAQUEL MARIA ESPIN CRESPO

29/01/2025

VERIFICACIÓN

Pk2jmMURSWMFXC9VKGJRQ2Q7H5BP3

PÁG. 2245/2713





APELLIDOS Y NOMBRE / RAZÓN SOCIAL

PATON RODRIGUEZ NORBERTO

NIF
****3872*

EXPEDIENTE
1170373

RESOLUCIÓN
CONCESIÓN DE LA AYUDA

DATOS DE MANTENIMIENTO UNIDADES

GRUPO DE PAGO	Sup. Dec. Admisible	Sup. Resuelta	Sobredecl.	% Sobredecl.
ZONAS DE MONTAÑA	12,08	12,08	0,00	0,00

RESUMEN DE PAGOS

	IMPORTE (Euros)			
	RESUELTO	FEADER	MAPA	CAPADR
Pago realizado	1.123,44	954,92	110,21	58,31

APLICACIÓN DE REDUCCIONES Y PENALIZACIONES (%)

Criterios de subvencionabilidad (1)	Presentación tardía	Omisión declaración	Condicionalidad
0,00	0,00	0,00	0,00

IMPORTE (Euros)

Calculado(2)	Reducción	Penalización	Reducción Penalización (3)	Penalización adicional	Resuelto	FEADER	MAPA	CAPADR
1.123,44 €	0,00 €	0,00 €	0,00 €	0,00 €	1.123,44 €	954,92 €	110,21 €	58,31 €
Importe Unitario:	93,00 €	Nuevo Importe Unitario:	93,00 €					

RECINTOS PROPUESTOS

REF.	REFERENCIA SIGPAC	CULTIVO	S/R	USO SIGPAC	Sup. Dec. admisible	Sup. Campo	Sup. Determ.	Sup. Resuelta
-1031051	23-029-055-00078-0002	OLIVAR	S		0,04		0,04	0,04
-1031045	23-029-055-00079-0001	OLIVAR	S		0,05		0,05	0,05
5227040	23-029-055-00077-0001	OLIVAR	S		0,70		0,70	0,70
5487815	23-029-035-00041-0003	OLIVAR	S		0,56		0,56	0,56
5487818	23-029-035-00042-0002	OLIVAR	S		0,16		0,16	0,16
5487820	23-029-035-09001-0002	OLIVAR	S		0,05		0,05	0,05
1700000005362008	23-029-029-00028-0001	OLIVAR	S		0,01		0,01	0,01
1700000005362010	23-029-037-00171-0001	OLIVAR	S		0,51		0,51	0,51
1700000005362011	23-029-033-00012-0002	OLIVAR	S		0,11		0,11	0,11
1700000005362012	23-029-037-00187-0001	OLIVAR	S		0,44		0,44	0,44
1700000005362013	23-029-037-00266-0001	OLIVAR	S		0,01		0,01	0,01
1700000005362014	23-029-037-00267-0004	OLIVAR	S		0,05		0,05	0,05
1700000005362015	23-029-037-00189-0002	OLIVAR	S		0,83		0,83	0,83
1700000005362016	23-029-029-00029-0001	OLIVAR	S		0,25		0,25	0,25
1700000005362017	23-029-037-00173-0001	OLIVAR	S		0,79		0,79	0,79
1700000005362018	23-029-058-00048-0004	OLIVAR	S		1,34		1,34	1,34
1700000005362019	23-029-058-00047-0001	OLIVAR	S		0,04		0,04	0,04
1700000005362020	23-029-058-00003-0001	OLIVAR	S		0,19		0,19	0,19
1700000005362021	23-029-031-00007-0001	OLIVAR	S		3,73		3,73	3,73
1700000005362022	23-029-037-09003-0001	OLIVAR	S		0,05		0,05	0,05
1700000005362023	23-029-031-00005-0002	OLIVAR	S		2,17		2,17	2,17

(1) Con incidencias que retienen pago o deniegan el expediente.
 (2) Se calcula sobre superficie declarada admisible.
 (3) Aplicación del artículo 16 bis del RD 147/2023.
 (4) Expediente con algunos recintos de pastos permanentes ubicados en espacios protegidos donde la carga ganadera mínima será 0,1 UGM/ha.

Puede verificar la integridad de una copia de este documento mediante la lectura del código QR adjunto o mediante el acceso a la dirección <https://ws050.juntadeandalucia.es/verificarFirma> indicando el código de VERIFICACIÓN

FIRMADO POR	RAQUEL MARIA ESPIN CRESPO	29/01/2025	
VERIFICACIÓN	Pk2jmMURSWMFXCU9VKGJRQ2Q7H5BP3	PÁG. 2246/2713	

**INCIDENCIAS****INCIDENCIA DESCRIPCIÓN**

- 86119 Carga ganadera NO cumple con el valor mínimo de 0,2 UGM/ha.
Recinto:23-029-037-00189-00001 Cultivo:63000 PASTOS DE MENOS DE 5 AÑOS-SIN VARIEDAD Secano Carga Ganadera:0
- 86121 Recinto superficie forrajera que no realiza la actividad de producción de pastoreo.
Recinto:23-029-037-00189-00001 Cultivo:63000 PASTOS DE MENOS DE 5 AÑOS-SIN VARIEDAD Secano Actividad Agraria del recinto:2
- 86122 Recinto superficie forrajera que realiza la actividad de producción de pastoreo y no declara el o los códigos del Registro de Explotaciones Ganaderas de Andalucía, REGA.
Recinto:23-029-037-00189-00001 Cultivo:63000 PASTOS DE MENOS DE 5 AÑOS-SIN VARIEDAD Secano
- 86124 Recinto de forrajera para Cálculo de Carga Ganadera que No pertenece a Explotación.
Recinto:23-029-037-00189-00001 Cultivo:63000 PASTOS DE MENOS DE 5 AÑOS-SIN VARIEDAD Secano

Datos considerados para el Cálculo de la Carga Ganadera del expediente

Superficie determinada para Cálculo Carga Ganadera: 0,00 ha

Carga Ganadera del Expediente: 0,00 ugm/ha

Incidenias de carga ganadera**INCIDENCIA DESCRIPCIÓN**

- 86122 Recinto superficie forrajera que realiza la actividad de producción de pastoreo y no declara el o los códigos del Registro de Explotaciones Ganaderas de Andalucía, REGA.
Recinto:23-029-037-00189-00001 Cultivo:63000 PASTOS DE MENOS DE 5 AÑOS-SIN VARIEDAD Secano
- 86124 Recinto de forrajera para Cálculo de Carga Ganadera que No pertenece a Explotación.
Recinto:23-029-037-00189-00001 Cultivo:63000 PASTOS DE MENOS DE 5 AÑOS-SIN VARIEDAD Secano
- 86128 Recinto de Forrajeras que no ha contabilizado para Carga Ganadera por no tener una explotación válida para el cálculo de la Carga Ganadera
Recinto:23-029-037-00189-00001 Cultivo:63 PASTOS DE MENOS DE 5 AÑOS-
- 86132 Recinto superficie forrajera que no realiza la actividad de producción de pastoreo.
Recinto:23-029-037-00189-00001 Cultivo:63000 PASTOS DE MENOS DE 5 AÑOS-SIN VARIEDAD Secano

(1) Con incidencias que retienen pago o deniegan el expediente.

(2) Se calcula sobre superficie declarada admisible.

(3) Aplicación del artículo 16 bis del RD 147/2023.

(4) Expediente con algunos recintos de pastos permanentes ubicados en espacios protegidos donde la carga ganadera mínima será 0,1 UGM/ha.

Puede verificar la integridad de una copia de este documento mediante la lectura del código QR adjunto o mediante el acceso a la dirección <https://ws050.juntadeandalucia.es/verificarFirma> indicando el código de VERIFICACIÓN

FIRMADO POR

RAQUEL MARIA ESPIN CRESPO

29/01/2025

VERIFICACIÓN

Pk2jmMURSWMFXC9VKGJRQ2Q7H5BP3

PÁG. 2247/2713



**APELLIDOS Y NOMBRE / RAZÓN SOCIAL**

PAZ GARRANCHO ALBERTO

NIF

****5204*

EXPEDIENTE

1273840

RESOLUCIÓN

CONCESIÓN DE LA AYUDA

DATOS DE MANTENIMIENTO UNIDADES**GRUPO DE PAGO**

ZONAS DE MONTAÑA

**Sup. Dec.
Admisible**

95,75

**Sup.
Resuelta**

95,54

Sobredecl.

0,21

% Sobredecl.

0,22

RESUMEN DE PAGOS

	IMPORTE (Euros)			
	<u>RESUELTO</u>	<u>FEADER</u>	<u>MAPA</u>	<u>CAPADR</u>
Pago realizado	2.041,51	1.735,28	200,27	105,96

APLICACIÓN DE REDUCCIONES Y PENALIZACIONES (%)

<u>Crterios de subvencionabilidad (1)</u>	<u>Presentación tardia</u>	<u>Omisión declaración</u>	<u>Condicionabilidad</u>
0,00	0,00	0,00	0,00

IMPORTE (Euros)

<u>Calculado(2)</u>	<u>Reducción</u>	<u>Penalización</u>	<u>Reducción Penalización (3)</u>	<u>Penalización adicional</u>	<u>Resuelto</u>	<u>FEADER</u>	<u>MAPA</u>	<u>CAPADR</u>
2.046,00 €	4,49 €	0,00 €	0,00 €	0,00 €	2.041,51 €	1.735,28 €	200,27 €	105,96 €
Importe Unitario:	93,00 €	<u>Nuevo Importe Unitario:</u>	21,37 €					

(1) Con incidencias que retienen pago o deniegan el expediente.

(2) Se calcula sobre superficie declarada admisible.

(3) Aplicación del artículo 16 bis del RD 147/2023.

(4) Expediente con algunos recintos de pastos permanentes ubicados en espacios protegidos donde la carga ganadera mínima será 0,1 UGM/ha.

Puede verificar la integridad de una copia de este documento mediante la lectura del código QR adjunto o mediante el acceso a la dirección <https://ws050.juntadeandalucia.es/verificarFirma> indicando el código de VERIFICACIÓN

FIRMADO POR

RAQUEL MARIA ESPIN CRESPO

29/01/2025

VERIFICACIÓN

Pk2jmMURSWMFXCU9VKGJRRQ2Q7H5BP3

PÁG. 2248/2713



**RECINTOS PROPUESTOS**

REF.	REFERENCIA SIGPAC	CULTIVO	S/R	USO SIGPAC	Sup. Dec. admisible	Sup. Campo	Sup. Determ.	Sup. Resuelta
-1630561	23-073-023-00266-0002	OLIVAR	S		7,17		7,17	7,17
-1628620	23-073-027-00514-0009	GARBANZOS	S		6,30		6,30	6,18
-1627736	23-073-018-00177-0001	OLIVAR	S		0,46		0,46	0,46
-1594109	23-073-017-00727-0004	OLIVAR	R		0,17		0,17	0,17
-1594102	23-073-007-00027-0001	OLIVAR	S		1,19		1,19	1,19
-1401619	23-073-007-00020-0003	OLIVAR	S		0,03		0,03	0,03
-1388185	23-073-007-00057-0006	OLIVAR	S		7,24		7,24	7,20
-1388158	23-073-018-00198-0002	OLIVAR	S		0,62		0,62	0,62
-1388152	23-073-018-00004-0001	OLIVAR	S		0,02		0,02	0,02
-1388139	23-073-007-00025-0001	OLIVAR	S		1,49		1,49	1,49
-1388122	23-073-007-00003-0002	OLIVAR	S		0,06		0,06	0,06
-1388119	23-073-018-00248-0002	OLIVAR	S		0,36		0,36	0,36
-1388118	23-073-018-00249-0001	OLIVAR	S		0,02		0,02	0,02
-1388117	23-073-018-00248-0004	OLIVAR	S		0,16		0,16	0,16
-1387192	23-073-021-00240-0002	BARBECHO TRADICIONAL	S		3,44		3,44	3,44
-1387006	23-073-019-00300-0001	CEBADA	S		0,73		0,73	0,73
-1387004	23-073-021-00241-0001	CEBADA	S		1,81		1,81	1,81
-1302401	23-073-024-00159-0004	AVENA	S		0,67		0,67	0,67
-1302397	23-073-024-00160-0003	BARBECHO TRADICIONAL	S		1,44		1,44	1,44
-1302393	23-073-024-00160-0003	BARBECHO TRADICIONAL	S		2,16		2,16	2,16
-1302386	23-073-024-00160-0003	BARBECHO TRADICIONAL	S		4,17		4,17	4,17
-1302384	23-073-024-00160-0003	BARBECHO TRADICIONAL	S		2,09		2,09	2,09
-1302383	23-073-027-00584-0017	BARBECHO TRADICIONAL	S		9,19		9,19	9,19
-1302382	23-073-027-00584-0092	BARBECHO TRADICIONAL	S		9,13		9,13	9,13
-1127901	23-073-024-00301-0008	AVENA	S		0,80		0,80	0,80
-1026415	23-073-023-00559-0002	OLIVAR	S		0,16		0,16	0,16
-1026414	23-073-023-00560-0007	OLIVAR	S		0,02		0,02	0,02
-734030	23-073-023-00561-0006	OLIVAR	R		1,38		1,38	1,38
-600843	23-073-018-09004-0003	OLIVAR	S		0,02		0,02	0,02
-458380	23-066-004-00468-0001	OLIVAR	S		0,04		0,04	0,04
-458379	23-066-004-00097-0001	OLIVAR	S		1,77		1,77	1,77
-65827	23-073-007-00026-0001	OLIVAR	S		0,26		0,26	0,26
-65418	23-073-018-00004-0001	OLIVAR	S		0,02		0,02	0,02
-61945	23-073-018-00149-0006	OLIVAR	S		0,05		0,05	0,05
-61944	23-073-018-00149-0005	OLIVAR	S		0,14		0,14	0,14
-61942	23-073-018-00197-0001	OLIVAR	S		0,43		0,43	0,43
4227358	23-073-016-00208-0002	OLIVAR	S		0,74		0,74	0,74
5499318	23-073-026-00036-0001	CEBADA	S		1,87		1,87	1,87
5499319	23-073-027-00514-0009	CEBADA	S		17,12		17,12	17,07
1700000005904877	23-073-007-00057-0005	OLIVAR	S		0,04		0,04	0,04
1700000007105796	23-066-004-00098-0002	OLIVAR	S		1,11		1,11	1,11
1700000007105797	23-066-004-00099-0001	OLIVAR	S		2,04		2,04	2,04
1700000007105798	23-073-023-00558-0002	OLIVAR	R		2,05		2,05	2,05
1700000007105799	23-073-023-00560-0003	OLIVAR	R		0,05		0,05	0,05
1700000007105800	23-073-023-00561-0001	OLIVAR	R		2,49		2,49	2,49
1700000007105803	23-066-004-00284-0002	OLIVAR	R		0,58		0,58	0,58
1700000007105804	23-073-023-00559-0001	OLIVAR	S		0,77		0,77	0,77
1700000007105805	23-073-023-00560-0002	OLIVAR	R		0,96		0,96	0,96
1700000007105806	23-073-023-00561-0004	OLIVAR	S		0,72		0,72	0,72

INCIDENCIAS**INCIDENCIA DESCRIPCIÓN**

- (1) Con incidencias que retienen pago o deniegan el expediente.
(2) Se calcula sobre superficie declarada admisible.
(3) Aplicación del artículo 16 bis del RD 147/2023.
(4) Expediente con algunos recintos de pastos permanentes ubicados en espacios protegidos donde la carga ganadera mínima será 0,1 UGM/ha.

Puede verificar la integridad de una copia de este documento mediante la lectura del código QR adjunto o mediante el acceso a la dirección <https://ws050.juntadeandalucia.es/verificarFirma> indicando el código de VERIFICACIÓN

FIRMADO POR

RAQUEL MARIA ESPIN CRESPO

29/01/2025

VERIFICACIÓN

Pk2jmMURSWMFCU9VKGJRQ2Q7H5BP3

PÁG. 2249/2713



**INCIDENCIAS****INCIDENCIA DESCRIPCIÓN**

- 452 Actividad agraria declarada en un recinto no compatible con el uso PA, PR o PS asignado en SIGPAC para ese recinto.
Recinto:23-073-023-00561-00002 Cultivo:62000 PASTOS PERMANENTES DE 5 O MAS AÑOS-SIN VARIEDAD Secano USO ASIGNADO EN SIGPAC:PS
- 3934 Recinto real declarado en la S.U. con régimen de tenencia aparcería comunal cuyo identificativo presenta un solape entre S.U. y Declaración de aparcería.
Recinto:23-073-007-00057-00006 Cultivo: -
- 4272 Verifica que las líneas de declaración de las Solicitudes Únicas no tienen solapes con la capa de Retroactividad Gráfica (ambas de la misma campaña) a nivel de expediente/línea de declaración gráfica de la solicitud.
Recinto:23-073-027-00514-00009 Cultivo: - Agregado de la referencia del recinto.:0 Zona de la referencia del recinto.:0 Superficie solapada.:0,02 Id. Incid.:100419484
Recinto:23-073-027-00514-00009 Cultivo: - Agregado de la referencia del recinto.:0 Zona de la referencia del recinto.:0 Superficie solapada.:0,03 Id. Incid.:100419481
Recinto:23-073-027-00514-00009 Cultivo: - Agregado de la referencia del recinto.:0 Zona de la referencia del recinto.:0 Superficie solapada.:0,03 Id. Incid.:100419483
Recinto:23-073-027-00514-00009 Cultivo: - Agregado de la referencia del recinto.:0 Zona de la referencia del recinto.:0 Superficie solapada.:0,04 Id. Incid.:100419480
Recinto:23-073-027-00514-00009 Cultivo: - Agregado de la referencia del recinto.:0 Zona de la referencia del recinto.:0 Superficie solapada.:0,05 Id. Incid.:100419482
- 86119 Carga ganadera NO cumple con el valor mínimo de 0,2 UGM/ha.
Recinto:23-073-019-00300-00002 Cultivo:62000 PASTOS PERMANENTES DE 5 O MAS AÑOS-SIN VARIEDAD Secano Carga Ganadera:0
Recinto:23-073-023-00561-00002 Cultivo:62000 PASTOS PERMANENTES DE 5 O MAS AÑOS-SIN VARIEDAD Secano Carga Ganadera:0
- 86121 Recinto superficie forrajera que no realiza la actividad de producción de pastoreo.
Recinto:23-073-023-00561-00002 Cultivo:62000 PASTOS PERMANENTES DE 5 O MAS AÑOS-SIN VARIEDAD Secano Actividad Agraria del recinto:2
- 86122 Recinto superficie forrajera que realiza la actividad de producción de pastoreo y no declara el o los códigos del Registro de Explotaciones Ganaderas de Andalucía, REGA.
Recinto:23-073-019-00300-00002 Cultivo:62000 PASTOS PERMANENTES DE 5 O MAS AÑOS-SIN VARIEDAD Secano
Recinto:23-073-023-00561-00002 Cultivo:62000 PASTOS PERMANENTES DE 5 O MAS AÑOS-SIN VARIEDAD Secano
- 86124 Recinto de forrajera para Cálculo de Carga Ganadera que No pertenece a Explotación.
Recinto:23-073-019-00300-00002 Cultivo:62000 PASTOS PERMANENTES DE 5 O MAS AÑOS-SIN VARIEDAD Secano
Recinto:23-073-023-00561-00002 Cultivo:62000 PASTOS PERMANENTES DE 5 O MAS AÑOS-SIN VARIEDAD Secano

Datos considerados para el Cálculo de la Carga Ganadera del expediente

Superficie determinada para Cálculo Carga Ganadera: 0,00 ha

Carga Ganadera del Expediente: 0,00 ugm/ha

Incidencias de carga ganadera**INCIDENCIA DESCRIPCIÓN**

- 452 Actividad agraria declarada en un recinto no compatible con el uso PA, PR o PS asignado en SIGPAC para ese recinto.
Recinto:23-073-023-00561-00002 Cultivo:62000 PASTOS PERMANENTES DE 5 O MAS AÑOS-SIN VARIEDAD Secano USO ASIGNADO EN SIGPAC:PS
- 86122 Recinto superficie forrajera que realiza la actividad de producción de pastoreo y no declara el o los códigos del Registro de Explotaciones Ganaderas de Andalucía, REGA.
Recinto:23-073-019-00300-00002 Cultivo:62000 PASTOS PERMANENTES DE 5 O MAS AÑOS-SIN VARIEDAD Secano
Recinto:23-073-023-00561-00002 Cultivo:62000 PASTOS PERMANENTES DE 5 O MAS AÑOS-SIN VARIEDAD Secano
- 86124 Recinto de forrajera para Cálculo de Carga Ganadera que No pertenece a Explotación.
Recinto:23-073-019-00300-00002 Cultivo:62000 PASTOS PERMANENTES DE 5 O MAS AÑOS-SIN VARIEDAD Secano
Recinto:23-073-023-00561-00002 Cultivo:62000 PASTOS PERMANENTES DE 5 O MAS AÑOS-SIN VARIEDAD Secano
- 86128 Recinto de Forrajeras que no ha contabilizado para Carga Ganadera por no tener una explotación válida para el cálculo de la Carga Ganadera
Recinto:23-073-019-00300-00002 Cultivo:62 PASTOS PERMANENTES DE 5 O MAS AÑOS-
Recinto:23-073-023-00561-00002 Cultivo:62 PASTOS PERMANENTES DE 5 O MAS AÑOS-
- 86132 Recinto superficie forrajera que no realiza la actividad de producción de pastoreo.
Recinto:23-073-021-00240-00002 Cultivo:20000 BARBECHO TRADICIONAL-SIN VARIEDAD Secano
Recinto:23-073-024-00160-00003 Cultivo:20000 BARBECHO TRADICIONAL-SIN VARIEDAD Secano
Recinto:23-073-024-00160-00003 Cultivo:20000 BARBECHO TRADICIONAL-SIN VARIEDAD Secano

(1) Con incidencias que retienen pago o deniegan el expediente.

(2) Se calcula sobre superficie declarada admisible.

(3) Aplicación del artículo 16 bis del RD 147/2023.

(4) Expediente con algunos recintos de pastos permanentes ubicados en espacios protegidos donde la carga ganadera mínima será 0,1 UGM/ha.

Puede verificar la integridad de una copia de este documento mediante la lectura del código QR adjunto o mediante el acceso a la dirección <https://ws050.juntadeandalucia.es/verificarFirma> indicando el código de VERIFICACIÓN

FIRMADO POR

RAQUEL MARIA ESPIN CRESPO

29/01/2025

VERIFICACIÓN

Pk2jmMURSWMFXCU9VKGJQRQ2Q7H5BP3

PÁG. 2250/2713





Recinto:23-073-024-00160-00003 Cultivo:20000 BARBECHO TRADICIONAL-SIN VARIEDAD Secano
Recinto:23-073-024-00160-00003 Cultivo:20000 BARBECHO TRADICIONAL-SIN VARIEDAD Secano
Recinto:23-073-027-00584-00017 Cultivo:20000 BARBECHO TRADICIONAL-SIN VARIEDAD Secano
Recinto:23-073-027-00584-00092 Cultivo:20000 BARBECHO TRADICIONAL-SIN VARIEDAD Secano
Recinto:23-073-023-00561-00002 Cultivo:62000 PASTOS PERMANENTES DE 5 O MAS AÑOS-SIN VARIEDAD Secano

(1) Con incidencias que retienen pago o deniegan el expediente.

(2) Se calcula sobre superficie declarada admisible.

(3) Aplicación del artículo 16 bis del RD 147/2023.

(4) Expediente con algunos recintos de pastos permanentes ubicados en espacios protegidos donde la carga ganadera mínima será 0,1 UGM/ha.

Puede verificar la integridad de una copia de este documento mediante la lectura del código QR adjunto o mediante el acceso a la dirección <https://ws050.juntadeandalucia.es/verificarFirma> indicando el código de VERIFICACIÓN

FIRMADO POR	RAQUEL MARIA ESPIN CRESPO	29/01/2025	
VERIFICACIÓN	Pk2jmMURSWMFXC9VKGJRQ2Q7H5BP3	PÁG. 2251/2713	

**APELLIDOS Y NOMBRE / RAZÓN SOCIAL**

PEINADO MARTINEZ ASCENSION

NIF

****8603*

EXPEDIENTE

1187891

RESOLUCIÓN

CONCESIÓN DE LA AYUDA

DATOS DE MANTENIMIENTO UNIDADES

GRUPO DE PAGO	Sup. Dec. Admisible	Sup. Resuelta	Sobredecl.	% Sobredecl.
ZONAS DE MONTAÑA	3,97	3,97	0,00	0,00

RESUMEN DE PAGOS

	IMPORTE (Euros)			
	RESUELTO	FEADER	MAPA	CAPADR
Pago realizado	369,21	313,83	36,22	19,16

APLICACIÓN DE REDUCCIONES Y PENALIZACIONES (%)

Criterios de subvencionabilidad (1)	Presentación tardía	Omisión declaración	Condicionalidad
0,00	0,00	0,00	0,00

IMPORTE (Euros)

Calculado(2)	Reducción	Penalización	Reducción Penalización (3)	Penalización adicional	Resuelto	FEADER	MAPA	CAPADR
369,21 €	0,00 €	0,00 €	0,00 €	0,00 €	369,21 €	313,83 €	36,22 €	19,16 €
Importe Unitario:	93,00 €	Nuevo Importe Unitario:	93,00 €					

RECINTOS PROPUESTOS

REF.	REFERENCIA SIGPAC	CULTIVO	S/R	USO SIGPAC	Sup. Dec. admisible	Sup. Campo	Sup. Determ.	Sup. Resuelta
-979955	23-093-007-00386-0003	OLIVAR	S		0,18		0,18	0,18
170000006439227	23-093-007-00339-0001	OLIVAR	S		0,63		0,63	0,63
170000006439228	23-093-007-00386-0002	OLIVAR	S		0,47		0,47	0,47
170000006439229	23-093-007-00409-0001	OLIVAR	S		0,58		0,58	0,58
170000006439230	23-093-007-00440-0003	OLIVAR	S		0,05		0,05	0,05
170000006439231	23-093-007-00444-0003	OLIVAR	S		0,72		0,72	0,72
170000006439232	23-093-007-00437-0001	OLIVAR	S		0,01		0,01	0,01
170000006439233	23-093-007-00440-0002	OLIVAR	S		0,31		0,31	0,31
170000006439630	23-093-007-00433-0001	OLIVAR	S		0,65		0,65	0,65
170000006439631	23-093-007-00435-0001	OLIVAR	S		0,07		0,07	0,07
170000006439632	23-093-007-00436-0001	OLIVAR	S		0,30		0,30	0,30

INCIDENCIAS**INCIDENCIA DESCRIPCIÓN**

- 86119 Carga ganadera NO cumple con el valor mínimo de 0,2 UGM/ha.
Recinto:23-093-007-00433-00003 Cultivo:62000 PASTOS PERMANENTES DE 5 O MAS AÑOS-SIN VARIEDAD Secano Carga Ganadera:0
- 86122 Recinto superficie forrajera que realiza la actividad de producción de pastoreo y no declara el o los códigos del Registro de Explotaciones Ganaderas de Andalucía, REGA.
Recinto:23-093-007-00433-00003 Cultivo:62000 PASTOS PERMANENTES DE 5 O MAS AÑOS-SIN VARIEDAD Secano
- 86124 Recinto de forrajera para Cálculo de Carga Ganadera que No pertenece a Explotación.
Recinto:23-093-007-00433-00003 Cultivo:62000 PASTOS PERMANENTES DE 5 O MAS AÑOS-SIN VARIEDAD Secano

Datos considerados para el Cálculo de la Carga Ganadera del expediente

Superficie determinada para Cálculo Carga Ganadera: 0,00 ha

Carga Ganadera del Expediente: 0,00 ugm/ha

(1) Con incidencias que retienen pago o deniegan el expediente.

(2) Se calcula sobre superficie declarada admisible.

(3) Aplicación del artículo 16 bis del RD 147/2023.

(4) Expediente con algunos recintos de pastos permanentes ubicados en espacios protegidos donde la carga ganadera mínima será 0,1 UGM/ha.

Puede verificar la integridad de una copia de este documento mediante la lectura del código QR adjunto o mediante el acceso a la dirección <https://ws050.juntadeandalucia.es/verificarFirma> indicando el código de VERIFICACIÓN

FIRMADO POR

RAQUEL MARIA ESPIN CRESPO

29/01/2025

VERIFICACIÓN

Pk2jmMURSWMFXCU9VKGJQRQ2Q7H5BP3

PÁG. 2252/2713





Incidencias de carga ganadera

INCIDENCIA DESCRIPCIÓN

- 86122 Recinto superficie forrajera que realiza la actividad de producción de pastoreo y no declara el o los códigos del Registro de Explotaciones Ganaderas de Andalucía, REGA.
Recinto:23-093-007-00433-00003 Cultivo:62000 PASTOS PERMANENTES DE 5 O MAS AÑOS-SIN VARIEDAD Secano
- 86124 Recinto de forrajera para Cálculo de Carga Ganadera que No pertenece a Explotación.
Recinto:23-093-007-00433-00003 Cultivo:62000 PASTOS PERMANENTES DE 5 O MAS AÑOS-SIN VARIEDAD Secano
- 86128 Recinto de Forrajeras que no ha contabilizado para Carga Ganadera por no tener una explotación válida para el cálculo de la Carga Ganadera
Recinto:23-093-007-00433-00003 Cultivo:62 PASTOS PERMANENTES DE 5 O MAS AÑOS-

(1) Con incidencias que retienen pago o deniegan el expediente.

(2) Se calcula sobre superficie declarada admisible.

(3) Aplicación del artículo 16 bis del RD 147/2023.

(4) Expediente con algunos recintos de pastos permanentes ubicados en espacios protegidos donde la carga ganadera mínima será 0,1 UGM/ha.

Puede verificar la integridad de una copia de este documento mediante la lectura del código QR adjunto o mediante el acceso a la dirección <https://ws050.juntadeandalucia.es/verificarFirma> indicando el código de VERIFICACIÓN

FIRMADO POR

RAQUEL MARIA ESPIN CRESPO

29/01/2025

VERIFICACIÓN

Pk2jmMURSWMFxcU9VKGJRQ2Q7H5BP3

PÁG. 2253/2713



**APELLIDOS Y NOMBRE / RAZÓN SOCIAL**

PELAEZ ORTIZ ANTONIA

NIF

****5550*

EXPEDIENTE

1057051

RESOLUCIÓN

CONCESIÓN DE LA AYUDA

DATOS DE MANTENIMIENTO UNIDADES

GRUPO DE PAGO	Sup. Dec. Admisible	Sup. Resuelta	Sobredecl.	% Sobredecl.
ZONAS DE MONTAÑA	5,25	5,25	0,00	0,00

RESUMEN DE PAGOS

	IMPORTE (Euros)			
	RESUELTO	FEADER	MAPA	CAPADR
Pago realizado	488,25	415,01	47,90	25,34

APLICACIÓN DE REDUCCIONES Y PENALIZACIONES (%)

Criterios de subvencionabilidad (1)	Presentación tardía	Omisión declaración	Condicionalidad
0,00	0,00	0,00	0,00

IMPORTE (Euros)

Calculado(2)	Reducción	Penalización	Reducción Penalización (3)	Penalización adicional	Resuelto	FEADER	MAPA	CAPADR
488,25 €	0,00 €	0,00 €	0,00 €	0,00 €	488,25 €	415,01 €	47,90 €	25,34 €
Importe Unitario:	93,00 €	Nuevo Importe Unitario:	93,00 €					

RECINTOS PROPUESTOS

REF.	REFERENCIA SIGPAC	CULTIVO	S/R	USO SIGPAC	Sup. Dec. admisible	Sup. Campo	Sup. Determ.	Sup. Resuelta
-1505192	23-064-005-00148-0011	OLIVAR	S		0,43		0,43	0,43
-1505191	18-139-003-00112-0013	OLIVAR	S		0,08		0,08	0,08
-500660	23-064-005-00139-0002	ALMENDROS	S		0,16		0,16	0,16
1700000005250357	23-064-005-00138-0001	AVENA	S		0,19		0,19	0,19
1700000005250358	23-064-005-00139-0001	AVENA	S		0,02		0,02	0,02
1700000005250359	23-064-005-00140-0002	AVENA	S		0,33		0,33	0,33
1700000005250361	18-139-003-00114-0005	PASTOS PERMANENTES DE 5 O MAS AÑOS	S		0,74		0,74	0,74
1700000005250362	23-033-003-00448-0006	PASTOS PERMANENTES DE 5 O MAS AÑOS	S		0,96		0,96	0,96
1700000005250363	23-033-003-00448-0007	PASTOS PERMANENTES DE 5 O MAS AÑOS	S		2,34		2,34	2,34

Datos considerados para el Cálculo de la Carga Ganadera del expediente

Superficie determinada para Cálculo Carga Ganadera: 4,04 ha

Carga Ganadera del Expediente: 1,03 ugm/ha

Explotación	Especie	Ugm Calculada para CG
ES230640000884	CAPRINA	3,88
ES230640000884	OVINA	0,29

Recintos Determinados para el Cálculo de Garga Ganadera

REF.	REFERENCIA SIGPAC	CULTIVO	DESCRIPCIÓN CULTIVO	S/R	SUP. RESUELTA (ha)
1700000005250361	18-139-003-00114-00005	62000	PASTOS PERMANENTES DE 5 O MAS AÑOS-SIN VARIEDAD	S	0,74
1700000005250362	23-033-003-00448-00006	62000	PASTOS PERMANENTES DE 5 O MAS AÑOS-SIN VARIEDAD	S	0,96
1700000005250363	23-033-003-00448-00007	62000	PASTOS PERMANENTES DE 5 O MAS AÑOS-SIN VARIEDAD	S	2,34

(1) Con incidencias que retienen pago o deniegan el expediente.

(2) Se calcula sobre superficie declarada admisible.

(3) Aplicación del artículo 16 bis del RD 147/2023.

(4) Expediente con algunos recintos de pastos permanentes ubicados en espacios protegidos donde la carga ganadera mínima será 0,1 UGM/ha.

Puede verificar la integridad de una copia de este documento mediante la lectura del código QR adjunto o mediante el acceso a la dirección <https://ws050.juntadeandalucia.es/verificarFirma> indicando el código de VERIFICACIÓN

FIRMADO POR

RAQUEL MARIA ESPIN CRESPO

29/01/2025

VERIFICACIÓN

Pk2jmMURSWMFXCU9VKGJQRQ2Q7H5BP3

PÁG. 2254/2713



**APELLIDOS Y NOMBRE / RAZÓN SOCIAL**

PERALES RENTERO MANUEL

NIF

****9095*

EXPEDIENTE

1225738

RESOLUCIÓN

CONCESIÓN DE LA AYUDA

DATOS DE MANTENIMIENTO UNIDADES

GRUPO DE PAGO	Sup. Dec. Admisible	Sup. Resuelta	Sobredecl.	% Sobredecl.
ZONAS DE MONTAÑA	6,15	5,82	0,33	5,37

RESUMEN DE PAGOS

	IMPORTE (Euros)			
	RESUELTO	FEADER	MAPA	CAPADR
Pago realizado	547,00	465,26	53,70	28,40
Pago indebido	-63,83			
TOTAL	483,17			

APLICACIÓN DE REDUCCIONES Y PENALIZACIONES (%)

Criterios de subvencionabilidad (1)	Presentación tardía	Omisión declaración	Condicionabilidad
0,00	0,00	0,00	0,00

IMPORTE (Euros)

Calculado(2)	Reducción	Penalización	Reducción Penalización (3)	Penalización adicional	Resuelto	FEADER	MAPA	CAPADR
571,95 €	30,69 €	58,09 €	0,00 €	0,00 €	483,17 €	410,69 €	47,40 €	25,08 €
Importe Unitario:	93,00 €	Nuevo Importe Unitario:	93,00 €					

RECINTOS PROPUESTOS

REF.	REFERENCIA SIGPAC	CULTIVO	S/R	USO SIGPAC	Sup. Dec. admisible	Sup. Campo	Sup. Determ.	Sup. Resuelta
-1119470	23-097-002-00108-0004	OLIVAR	S		0,60		0,60	0,60
-1119469	23-097-002-00108-0003	OLIVAR	S		0,31		0,31	0,31
1700000007151760	23-025-008-00063-0001	OLIVAR	S		4,86		4,86	4,86
1700000007151768	23-097-025-00126-0003	OLIVAR	S		0,05		0,05	0,05
1700000007151776	23-097-025-00127-0002	OLIVAR	S		0,33		0,33	0,00

INCIDENCIAS**INCIDENCIA DESCRIPCIÓN**

242 Recinto pendiente de acreditación de titularidad.
 Recinto:23-097-025-00127-00002 Cultivo:101010 OLIVAR-PICUAL Secano

(1) Con incidencias que retienen pago o deniegan el expediente.

(2) Se calcula sobre superficie declarada admisible.

(3) Aplicación del artículo 16 bis del RD 147/2023.

(4) Expediente con algunos recintos de pastos permanentes ubicados en espacios protegidos donde la carga ganadera mínima será 0,1 UGM/ha.

Puede verificar la integridad de una copia de este documento mediante la lectura del código QR adjunto o mediante el acceso a la dirección <https://ws050.juntadeandalucia.es/verificarFirma> indicando el código de VERIFICACIÓN

FIRMADO POR	RAQUEL MARIA ESPIN CRESPO	29/01/2025
VERIFICACIÓN	Pk2jmMURSWMFXCU9VKGJQRQ2Q7H5BP3	PÁG. 2255/2713



**APELLIDOS Y NOMBRE / RAZÓN SOCIAL**

PEREZ BONILLA CARMEN

NIF

****1996*

EXPEDIENTE

1121991

RESOLUCIÓN

CONCESIÓN DE LA AYUDA

DATOS DE MANTENIMIENTO UNIDADES

GRUPO DE PAGO	Sup. Dec. Admisible	Sup. Resuelta	Sobredecl.	% Sobredecl.
ZONAS DE MONTAÑA	5,56	5,56	0,00	0,00

RESUMEN DE PAGOS

	IMPORTE (Euros)			
	RESUELTO	FEADER	MAPA	CAPADR
Pago realizado	517,08	439,52	50,73	26,83

APLICACIÓN DE REDUCCIONES Y PENALIZACIONES (%)

Criterios de subvencionabilidad (1)	Presentación tardía	Omisión declaración	Condicionalidad
0,00	0,00	0,00	0,00

IMPORTE (Euros)

Calculado(2)	Reducción	Penalización	Reducción Penalización (3)	Penalización adicional	Resuelto	FEADER	MAPA	CAPADR
517,08 €	0,00 €	0,00 €	0,00 €	0,00 €	517,08 €	439,52 €	50,73 €	26,83 €
Importe Unitario:	93,00 €	Nuevo Importe Unitario:	93,00 €					

RECINTOS PROPUESTOS

REF.	REFERENCIA SIGPAC	CULTIVO	S/R	USO SIGPAC	Sup. Dec. admisible	Sup. Campo	Sup. Determ.	Sup. Resuelta
-501697	23-099-001-00694-0003	OLIVAR	S		0,16		0,16	0,16
5512206	23-034-006-00261-0002	OLIVAR	S		0,82		0,82	0,82
1700000006625210	23-034-007-00477-0001	OLIVAR	R		1,38		1,38	1,38
1700000006625211	23-034-004-00149-0001	OLIVAR	S		0,40		0,40	0,40
1700000006625212	23-034-004-00172-0002	OLIVAR	S		0,01		0,01	0,01
1700000006625214	23-034-004-00287-0001	OLIVAR	S		0,01		0,01	0,01
1700000006625215	23-034-004-00288-0001	OLIVAR	S		0,03		0,03	0,03
1700000006625216	23-034-004-00289-0001	OLIVAR	S		0,63		0,63	0,63
1700000006625217	23-034-004-00292-0001	OLIVAR	S		0,03		0,03	0,03
1700000006625218	23-034-004-00172-0002	OLIVAR	S		0,11		0,11	0,11
1700000006625219	23-034-004-00173-0001	OLIVAR	S		0,01		0,01	0,01
1700000006625222	23-034-004-00110-0001	OLIVAR	S		0,41		0,41	0,41
1700000006625224	23-099-001-00693-0001	OLIVAR	S		0,06		0,06	0,06
1700000006625225	23-099-001-00694-0002	OLIVAR	S		0,85		0,85	0,85
1700000006625228	23-034-012-00146-0001	OLIVAR	S		0,61		0,61	0,61
1700000006625229	23-034-012-09032-0004	OLIVAR	S		0,04		0,04	0,04

(1) Con incidencias que retienen pago o deniegan el expediente.

(2) Se calcula sobre superficie declarada admisible.

(3) Aplicación del artículo 16 bis del RD 147/2023.

(4) Expediente con algunos recintos de pastos permanentes ubicados en espacios protegidos donde la carga ganadera mínima será 0,1 UGM/ha.

Puede verificar la integridad de una copia de este documento mediante la lectura del código QR adjunto o mediante el acceso a la dirección <https://ws050.juntadeandalucia.es/verificarFirma> indicando el código de VERIFICACIÓN

FIRMADO POR

RAQUEL MARIA ESPIN CRESPO

29/01/2025

VERIFICACIÓN

Pk2jmMURSWMFXCU9VKGJQRQ2Q7H5BP3

PÁG. 2256/2713



**APELLIDOS Y NOMBRE / RAZÓN SOCIAL**

PEREZ BRETONES JAIME

NIF

****4710*

EXPEDIENTE

1253215

RESOLUCIÓN

CONCESIÓN DE LA AYUDA

DATOS DE MANTENIMIENTO UNIDADES**GRUPO DE PAGO**

ZONAS DE MONTAÑA

**Sup. Dec.
Admisible**

6,74

**Sup.
Resuelta**

6,74

Sobredecl.

0,00

% Sobredecl.

0,00

RESUMEN DE PAGOS

	IMPORTE (Euros)			
	<u>RESUELTO</u>	<u>FEADER</u>	<u>MAPA</u>	<u>CAPADR</u>
Pago realizado	620,55	527,47	60,88	32,20

APLICACIÓN DE REDUCCIONES Y PENALIZACIONES (%)

<u>Criterios de subvencionabilidad (1)</u>	<u>Presentación tardía</u>	<u>Omisión declaración</u>	<u>Condicionabilidad</u>
0,00	0,00	1,00	0,00

IMPORTE (Euros)

<u>Calculado(2)</u>	<u>Reducción</u>	<u>Penalización</u>	<u>Reducción Penalización (3)</u>	<u>Penalización adicional</u>	<u>Resuelto</u>	<u>FEADER</u>	<u>MAPA</u>	<u>CAPADR</u>
626,82 €	0,00 €	0,00 €	0,00 €	0,00 €	620,55 €	527,47 €	60,88 €	32,20 €
Importe Unitario:	93,00 €	Nuevo Importe Unitario:		93,00 €				

(1) Con incidencias que retienen pago o deniegan el expediente.

(2) Se calcula sobre superficie declarada admisible.

(3) Aplicación del artículo 16 bis del RD 147/2023.

(4) Expediente con algunos recintos de pastos permanentes ubicados en espacios protegidos donde la carga ganadera mínima será 0,1 UGM/ha.

Puede verificar la integridad de una copia de este documento mediante la lectura del código QR adjunto o mediante el acceso a la dirección <https://ws050.juntadeandalucia.es/verificarFirma> indicando el código de VERIFICACIÓN

FIRMADO POR

RAQUEL MARIA ESPIN CRESPO

29/01/2025

VERIFICACIÓN

Pk2jmMURSWMFXCU9VKGJRRQ2Q7H5BP3

PÁG. 2257/2713



**RECINTOS PROPUESTOS**

REF.	REFERENCIA SIGPAC	CULTIVO	S/R	USO SIGPAC	Sup. Dec. admisible	Sup. Campo	Sup. Determ.	Sup. Resuelta
-1376556	23-033-004-09003-0015	OLIVAR	S		0,04		0,04	0,04
-1376555	23-033-003-00461-0002	OLIVAR	S		0,05		0,05	0,05
-1073004	23-033-004-00849-0011	OLIVAR	S		0,02		0,02	0,02
4622076	23-033-006-00343-0003	OLIVAR	S		0,05		0,05	0,05
1700000006477685	18-139-002-00249-0001	OLIVAR	S		0,22		0,22	0,22
1700000006477686	23-033-004-00389-0001	OLIVAR	S		0,34		0,34	0,34
1700000006477687	23-033-004-00390-0001	OLIVAR	S		0,01		0,01	0,01
1700000006477688	23-033-004-00390-0001	OLIVAR	S		0,01		0,01	0,01
1700000006477689	23-033-004-00377-0002	OLIVAR	S		0,58		0,58	0,58
1700000006477691	18-139-002-00250-0001	OLIVAR	S		0,18		0,18	0,18
1700000006477692	18-139-002-00251-0001	OLIVAR	S		0,33		0,33	0,33
1700000006477693	18-139-002-00252-0001	OLIVAR	S		0,58		0,58	0,58
1700000006776380	23-033-006-00344-0002	OLIVAR	S		0,01		0,01	0,01
1700000006776381	23-033-004-00386-0002	OLIVAR	S		0,66		0,66	0,66
1700000006776382	23-033-004-09003-0003	OLIVAR	S		0,03		0,03	0,03
1700000006776383	23-033-003-00507-0001	OLIVAR	S		0,40		0,40	0,40
1700000006776384	23-033-004-00387-0001	OLIVAR	S		0,12		0,12	0,12
1700000006776385	23-033-006-00345-0003	OLIVAR	S		0,07		0,07	0,07
1700000006776386	23-033-006-00347-0001	OLIVAR	S		0,08		0,08	0,08
1700000006776387	23-033-006-00348-0001	OLIVAR	S		0,13		0,13	0,13
1700000006776390	23-033-004-00849-0004	OLIVAR	S		1,40		1,40	1,40
1700000006776391	23-033-004-09003-0003	OLIVAR	S		0,02		0,02	0,02
1700000006776392	23-033-004-00851-0001	OLIVAR	S		0,10		0,10	0,10
1700000006776393	23-033-006-00345-0002	OLIVAR	S		0,04		0,04	0,04
1700000006776394	23-033-004-00853-0003	OLIVAR	S		0,13		0,13	0,13
1700000006866372	23-033-003-00462-0002	OLIVAR	S		0,30		0,30	0,30
1700000006866373	23-033-003-00463-0001	OLIVAR	S		0,01		0,01	0,01
1700000007132246	23-033-003-00504-0001	OLIVAR	S		0,28		0,28	0,28
1700000007132247	23-033-003-09015-0001	OLIVAR	S		0,04		0,04	0,04
1700000007132255	23-033-004-00514-0002	OLIVAR	S		0,33		0,33	0,33
1700000007132260	23-033-006-00037-0001	OLIVAR	S		0,18		0,18	0,18

INCIDENCIAS**INCIDENCIA DESCRIPCIÓN**

256	Solicitud con recintos no declarados en campaña actual con una reducción por omisión de superficie superior al 3% CÓDIGO PARA EL PORCENTAJE DE REDUCCIÓN POR OMISIÓN QUE CORRESPONDE A LA SOLICITUD:1
86119	Carga ganadera NO cumple con el valor mínimo de 0,2 UGM/ha. Recinto:18-139-002-00388-00001 Cultivo:62000 PASTOS PERMANENTES DE 5 O MAS AÑOS-SIN VARIEDAD Secano Carga Ganadera:0 Recinto:23-033-004-00386-00001 Cultivo:62000 PASTOS PERMANENTES DE 5 O MAS AÑOS-SIN VARIEDAD Secano Carga Ganadera:0 Recinto:23-033-004-00387-00004 Cultivo:62000 PASTOS PERMANENTES DE 5 O MAS AÑOS-SIN VARIEDAD Secano Carga Ganadera:0 Recinto:23-033-004-00849-00003 Cultivo:62000 PASTOS PERMANENTES DE 5 O MAS AÑOS-SIN VARIEDAD Secano Carga Ganadera:0 Recinto:23-033-004-00849-00009 Cultivo:62000 PASTOS PERMANENTES DE 5 O MAS AÑOS-SIN VARIEDAD Secano Carga Ganadera:0 Recinto:23-033-004-00849-00010 Cultivo:62000 PASTOS PERMANENTES DE 5 O MAS AÑOS-SIN VARIEDAD Secano Carga Ganadera:0 Recinto:23-033-004-00852-00001 Cultivo:62000 PASTOS PERMANENTES DE 5 O MAS AÑOS-SIN VARIEDAD Secano Carga Ganadera:0 Recinto:23-033-004-00852-00002 Cultivo:62000 PASTOS PERMANENTES DE 5 O MAS AÑOS-SIN VARIEDAD Secano Carga Ganadera:0 Recinto:23-033-004-00853-00001 Cultivo:62000 PASTOS PERMANENTES DE 5 O MAS AÑOS-SIN VARIEDAD Secano Carga Ganadera:0

(1) Con incidencias que retienen pago o deniegan el expediente.

(2) Se calcula sobre superficie declarada admisible.

(3) Aplicación del artículo 16 bis del RD 147/2023.

(4) Expediente con algunos recintos de pastos permanentes ubicados en espacios protegidos donde la carga ganadera mínima será 0,1 UGM/ha.

Puede verificar la integridad de una copia de este documento mediante la lectura del código QR adjunto o mediante el acceso a la dirección <https://ws050.juntadeandalucia.es/verificarFirma> indicando el código de VERIFICACIÓN

FIRMADO POR

RAQUEL MARIA ESPIN CRESPO

29/01/2025

VERIFICACIÓN

Pk2jmMURSWMFXCU9VKGJRQ2Q7H5BP3

PÁG. 2258/2713





INCIDENCIAS

INCIDENCIA DESCRIPCIÓN

	Recinto:23-033-004-00853-00005 Cultivo:62000 PASTOS PERMANENTES DE 5 O MAS AÑOS-SIN VARIEDAD Secano Carga Ganadera:0
	Recinto:23-033-004-00858-00005 Cultivo:62000 PASTOS PERMANENTES DE 5 O MAS AÑOS-SIN VARIEDAD Secano Carga Ganadera:0
	Recinto:23-033-004-09003-00006 Cultivo:62000 PASTOS PERMANENTES DE 5 O MAS AÑOS-SIN VARIEDAD Secano Carga Ganadera:0
86122	Recinto superficie forrajera que realiza la actividad de producción de pastoreo y no declara el o los códigos del Registro de Explotaciones Ganaderas de Andalucía, REGA.
	Recinto:18-139-002-00388-00001 Cultivo:62000 PASTOS PERMANENTES DE 5 O MAS AÑOS-SIN VARIEDAD Secano
	Recinto:23-033-004-00386-00001 Cultivo:62000 PASTOS PERMANENTES DE 5 O MAS AÑOS-SIN VARIEDAD Secano
	Recinto:23-033-004-00387-00004 Cultivo:62000 PASTOS PERMANENTES DE 5 O MAS AÑOS-SIN VARIEDAD Secano
	Recinto:23-033-004-00849-00003 Cultivo:62000 PASTOS PERMANENTES DE 5 O MAS AÑOS-SIN VARIEDAD Secano
	Recinto:23-033-004-00849-00009 Cultivo:62000 PASTOS PERMANENTES DE 5 O MAS AÑOS-SIN VARIEDAD Secano
	Recinto:23-033-004-00849-00010 Cultivo:62000 PASTOS PERMANENTES DE 5 O MAS AÑOS-SIN VARIEDAD Secano
	Recinto:23-033-004-00852-00001 Cultivo:62000 PASTOS PERMANENTES DE 5 O MAS AÑOS-SIN VARIEDAD Secano
	Recinto:23-033-004-00852-00002 Cultivo:62000 PASTOS PERMANENTES DE 5 O MAS AÑOS-SIN VARIEDAD Secano
	Recinto:23-033-004-00853-00001 Cultivo:62000 PASTOS PERMANENTES DE 5 O MAS AÑOS-SIN VARIEDAD Secano
	Recinto:23-033-004-00853-00005 Cultivo:62000 PASTOS PERMANENTES DE 5 O MAS AÑOS-SIN VARIEDAD Secano
	Recinto:23-033-004-00858-00005 Cultivo:62000 PASTOS PERMANENTES DE 5 O MAS AÑOS-SIN VARIEDAD Secano
	Recinto:23-033-004-09003-00006 Cultivo:62000 PASTOS PERMANENTES DE 5 O MAS AÑOS-SIN VARIEDAD Secano
86124	Recinto de forrajera para Cálculo de Carga Ganadera que No pertenece a Explotación.
	Recinto:18-139-002-00388-00001 Cultivo:62000 PASTOS PERMANENTES DE 5 O MAS AÑOS-SIN VARIEDAD Secano
	Recinto:23-033-004-00386-00001 Cultivo:62000 PASTOS PERMANENTES DE 5 O MAS AÑOS-SIN VARIEDAD Secano
	Recinto:23-033-004-00387-00004 Cultivo:62000 PASTOS PERMANENTES DE 5 O MAS AÑOS-SIN VARIEDAD Secano
	Recinto:23-033-004-00849-00003 Cultivo:62000 PASTOS PERMANENTES DE 5 O MAS AÑOS-SIN VARIEDAD Secano
	Recinto:23-033-004-00849-00009 Cultivo:62000 PASTOS PERMANENTES DE 5 O MAS AÑOS-SIN VARIEDAD Secano
	Recinto:23-033-004-00849-00010 Cultivo:62000 PASTOS PERMANENTES DE 5 O MAS AÑOS-SIN VARIEDAD Secano
	Recinto:23-033-004-00852-00001 Cultivo:62000 PASTOS PERMANENTES DE 5 O MAS AÑOS-SIN VARIEDAD Secano
	Recinto:23-033-004-00852-00002 Cultivo:62000 PASTOS PERMANENTES DE 5 O MAS AÑOS-SIN VARIEDAD Secano
	Recinto:23-033-004-00853-00001 Cultivo:62000 PASTOS PERMANENTES DE 5 O MAS AÑOS-SIN VARIEDAD Secano
	Recinto:23-033-004-00853-00005 Cultivo:62000 PASTOS PERMANENTES DE 5 O MAS AÑOS-SIN VARIEDAD Secano
	Recinto:23-033-004-00858-00005 Cultivo:62000 PASTOS PERMANENTES DE 5 O MAS AÑOS-SIN VARIEDAD Secano
	Recinto:23-033-004-09003-00006 Cultivo:62000 PASTOS PERMANENTES DE 5 O MAS AÑOS-SIN VARIEDAD Secano

Datos considerados para el Cálculo de la Carga Ganadera del expediente

Superficie determinada para Cálculo Carga Ganadera: 0,00 ha
 Carga Ganadera del Expediente: 0,00 ugm/ha

Incidenias de carga ganadera

INCIDENCIA DESCRIPCIÓN

86122	Recinto superficie forrajera que realiza la actividad de producción de pastoreo y no declara el o los códigos del Registro de Explotaciones Ganaderas de Andalucía, REGA.
	Recinto:18-139-002-00388-00001 Cultivo:62000 PASTOS PERMANENTES DE 5 O MAS AÑOS-SIN VARIEDAD Secano
	Recinto:23-033-004-09003-00006 Cultivo:62000 PASTOS PERMANENTES DE 5 O MAS AÑOS-SIN VARIEDAD Secano
	Recinto:23-033-004-00849-00003 Cultivo:62000 PASTOS PERMANENTES DE 5 O MAS AÑOS-SIN VARIEDAD Secano
	Recinto:23-033-004-00852-00002 Cultivo:62000 PASTOS PERMANENTES DE 5 O MAS AÑOS-SIN VARIEDAD Secano
	Recinto:23-033-004-00386-00001 Cultivo:62000 PASTOS PERMANENTES DE 5 O MAS AÑOS-SIN VARIEDAD Secano
	Recinto:23-033-004-00387-00004 Cultivo:62000 PASTOS PERMANENTES DE 5 O MAS AÑOS-SIN VARIEDAD Secano
	Recinto:23-033-004-00849-00010 Cultivo:62000 PASTOS PERMANENTES DE 5 O MAS AÑOS-SIN VARIEDAD Secano
	Recinto:23-033-004-00853-00001 Cultivo:62000 PASTOS PERMANENTES DE 5 O MAS AÑOS-SIN VARIEDAD Secano
	Recinto:23-033-004-00853-00005 Cultivo:62000 PASTOS PERMANENTES DE 5 O MAS AÑOS-SIN VARIEDAD Secano
	Recinto:23-033-004-00858-00005 Cultivo:62000 PASTOS PERMANENTES DE 5 O MAS AÑOS-SIN VARIEDAD Secano
	Recinto:23-033-004-00849-00009 Cultivo:62000 PASTOS PERMANENTES DE 5 O MAS AÑOS-SIN VARIEDAD Secano
	Recinto:23-033-004-00852-00001 Cultivo:62000 PASTOS PERMANENTES DE 5 O MAS AÑOS-SIN VARIEDAD Secano
86124	Recinto de forrajera para Cálculo de Carga Ganadera que No pertenece a Explotación.
	Recinto:18-139-002-00388-00001 Cultivo:62000 PASTOS PERMANENTES DE 5 O MAS AÑOS-SIN VARIEDAD Secano

(1) Con incidencias que retienen pago o deniegan el expediente.
 (2) Se calcula sobre superficie declarada admisible.
 (3) Aplicación del artículo 16 bis del RD 147/2023.
 (4) Expediente con algunos recintos de pastos permanentes ubicados en espacios protegidos donde la carga ganadera mínima será 0,1 UGM/ha.

Puede verificar la integridad de una copia de este documento mediante la lectura del código QR adjunto o mediante el acceso a la dirección <https://ws050.juntadeandalucia.es/verificarFirma> indicando el código de VERIFICACIÓN

FIRMADO POR	RAQUEL MARIA ESPIN CRESPO	29/01/2025
VERIFICACIÓN	Pk2jmMURSWMFXCU9VKGJQRQ27H5BP3	PÁG. 2259/2713





	Recinto:23-033-004-09003-00006	Cultivo:62000	PASTOS PERMANENTES DE 5 O MAS AÑOS-SIN VARIEDAD	Secano
	Recinto:23-033-004-00849-00003	Cultivo:62000	PASTOS PERMANENTES DE 5 O MAS AÑOS-SIN VARIEDAD	Secano
	Recinto:23-033-004-00852-00002	Cultivo:62000	PASTOS PERMANENTES DE 5 O MAS AÑOS-SIN VARIEDAD	Secano
	Recinto:23-033-004-00386-00001	Cultivo:62000	PASTOS PERMANENTES DE 5 O MAS AÑOS-SIN VARIEDAD	Secano
	Recinto:23-033-004-00387-00004	Cultivo:62000	PASTOS PERMANENTES DE 5 O MAS AÑOS-SIN VARIEDAD	Secano
	Recinto:23-033-004-00849-00010	Cultivo:62000	PASTOS PERMANENTES DE 5 O MAS AÑOS-SIN VARIEDAD	Secano
	Recinto:23-033-004-00853-00001	Cultivo:62000	PASTOS PERMANENTES DE 5 O MAS AÑOS-SIN VARIEDAD	Secano
	Recinto:23-033-004-00853-00005	Cultivo:62000	PASTOS PERMANENTES DE 5 O MAS AÑOS-SIN VARIEDAD	Secano
	Recinto:23-033-004-00858-00005	Cultivo:62000	PASTOS PERMANENTES DE 5 O MAS AÑOS-SIN VARIEDAD	Secano
	Recinto:23-033-004-00849-00009	Cultivo:62000	PASTOS PERMANENTES DE 5 O MAS AÑOS-SIN VARIEDAD	Secano
	Recinto:23-033-004-00852-00001	Cultivo:62000	PASTOS PERMANENTES DE 5 O MAS AÑOS-SIN VARIEDAD	Secano
86128	Recinto de Forrajeras que no ha contabilizado para Carga Ganadera por no tener una explotación válida para el cálculo de la Carga Ganadera			
	Recinto:18-139-002-00388-00001	Cultivo:62	PASTOS PERMANENTES DE 5 O MAS AÑOS-	
	Recinto:23-033-004-09003-00006	Cultivo:62	PASTOS PERMANENTES DE 5 O MAS AÑOS-	
	Recinto:23-033-004-00849-00003	Cultivo:62	PASTOS PERMANENTES DE 5 O MAS AÑOS-	
	Recinto:23-033-004-00852-00002	Cultivo:62	PASTOS PERMANENTES DE 5 O MAS AÑOS-	
	Recinto:23-033-004-00386-00001	Cultivo:62	PASTOS PERMANENTES DE 5 O MAS AÑOS-	
	Recinto:23-033-004-00387-00004	Cultivo:62	PASTOS PERMANENTES DE 5 O MAS AÑOS-	
	Recinto:23-033-004-00849-00010	Cultivo:62	PASTOS PERMANENTES DE 5 O MAS AÑOS-	
	Recinto:23-033-004-00853-00001	Cultivo:62	PASTOS PERMANENTES DE 5 O MAS AÑOS-	
	Recinto:23-033-004-00853-00005	Cultivo:62	PASTOS PERMANENTES DE 5 O MAS AÑOS-	
	Recinto:23-033-004-00858-00005	Cultivo:62	PASTOS PERMANENTES DE 5 O MAS AÑOS-	
	Recinto:23-033-004-00849-00009	Cultivo:62	PASTOS PERMANENTES DE 5 O MAS AÑOS-	
	Recinto:23-033-004-00852-00001	Cultivo:62	PASTOS PERMANENTES DE 5 O MAS AÑOS-	

(1) Con incidencias que retienen pago o deniegan el expediente.

(2) Se calcula sobre superficie declarada admisible.

(3) Aplicación del artículo 16 bis del RD 147/2023.

(4) Expediente con algunos recintos de pastos permanentes ubicados en espacios protegidos donde la carga ganadera mínima será 0,1 UGM/ha.

Puede verificar la integridad de una copia de este documento mediante la lectura del código QR adjunto o mediante el acceso a la dirección <https://ws050.juntadeandalucia.es/verificarFirma> indicando el código de VERIFICACIÓN

FIRMADO POR	RAQUEL MARIA ESPIN CRESPO	29/01/2025	
VERIFICACIÓN	Pk2jmMURSWMFXCU9VKGJRQ2Q7H5BP3	PÁG. 2260/2713	

**APELLIDOS Y NOMBRE / RAZÓN SOCIAL**
PEREZ MINGORANCE PEDRO ANTONIO**NIF**
****8016***EXPEDIENTE**
1008101**RESOLUCIÓN**
CONCESIÓN DE LA AYUDA**DATOS DE MANTENIMIENTO UNIDADES**

GRUPO DE PAGO	Sup. Dec. Admisible	Sup. Resuelta	Sobredecl.	% Sobredecl.
ZONAS DE MONTAÑA	4,56	4,47	0,09	1,97

RESUMEN DE PAGOS

	IMPORTE (Euros)			
	RESUELTO	FEADER	MAPA	CAPADR
Pago realizado	398,00	338,16	39,03	20,65
A pagar	17,71	15,05	1,74	0,92
TOTAL	415,71	353,21	40,77	21,57

APLICACIÓN DE REDUCCIONES Y PENALIZACIONES (%)

Criterios de subvencionabilidad (1)	Presentación tardía	Omisión declaración	Condicionabilidad
0,00	0,00	0,00	0,00

IMPORTE (Euros)

Calculado(2)	Reducción	Penalización	Reducción Penalización (3)	Penalización adicional	Resuelto	FEADER	MAPA	CAPADR
424,08 €	8,37 €	0,00 €	0,00 €	0,00 €	415,71 €	353,35 €	40,78 €	21,58 €
Importe Unitario:	93,00 €	Nuevo Importe Unitario:	93,00 €					

RECINTOS PROPUESTOS

REF.	REFERENCIA SIGPAC	CULTIVO	USO SIGPAC	Sup. Dec. admisible	Sup. Campo	Sup. Determ.	Sup. Resuelta
-1365807	23-090-008-01574-0002	OLIVAR	R	0,43		0,43	0,43
-1365806	23-090-008-01574-0001	OLIVAR	R	1,58		1,58	1,58
-786830	23-090-008-09003-0004	OLIVAR	S	0,01		0,01	0,01
5067350	23-090-008-00453-0001	OLIVAR	R	0,12		0,12	0,12
5067351	23-090-008-00295-0001	OLIVAR	R	0,01		0,01	0,01
5067352	23-090-008-00299-0002	OLIVAR	S	0,01		0,01	0,01
1700000006156008	23-067-003-00049-0005	OLIVAR	R	0,37		0,37	0,37
1700000006156009	23-067-003-00051-0003	OLIVAR	S	0,02		0,02	0,02
1700000006156010	23-067-003-00053-0001	OLIVAR	R	0,04		0,04	0,04
1700000006156012	23-067-003-00347-0001	OLIVAR	R	0,20		0,20	0,20
1700000006156015	23-067-003-00182-0002	OLIVAR	R	0,55		0,55	0,55
1700000006156016	23-067-003-00183-0001	OLIVAR	S	0,02		0,02	0,02
1700000006156017	23-067-003-00329-0009	OLIVAR	S	0,01		0,01	0,01
1700000006156018	23-067-003-00050-0001	OLIVAR	R	0,01		0,01	0,01
1700000006156019	23-067-006-00134-0004	OLIVAR	S	0,02		0,02	0,02
1700000006156020	23-067-006-00139-0001	OLIVAR	R	0,87		0,87	0,87
1700000006156021	23-067-006-80004-0011	OLIVAR	S	0,08		0,08	0,00
1700000006156022	23-067-005-00329-0002	OLIVAR	S	0,01		0,01	0,00
1700000006156023	23-067-005-00364-0001	OLIVAR	R	0,20		0,20	0,20

INCIDENCIAS**INCIDENCIA DESCRIPCIÓN**

- 242 Recinto pendiente de acreditación de titularidad.
 Recinto:23-067-005-00329-00002 Cultivo:101010 OLIVAR-PICUAL Secano
 Recinto:23-067-006-80004-00011 Cultivo:101010 OLIVAR-PICUAL Secano

(1) Con incidencias que retienen pago o deniegan el expediente.

(2) Se calcula sobre superficie declarada admisible.

(3) Aplicación del artículo 16 bis del RD 147/2023.

(4) Expediente con algunos recintos de pastos permanentes ubicados en espacios protegidos donde la carga ganadera mínima será 0,1 UGM/ha.

Puede verificar la integridad de una copia de este documento mediante la lectura del código QR adjunto o mediante el acceso a la dirección <https://ws050.juntadeandalucia.es/verificarFirma> indicando el código de VERIFICACIÓN

FIRMADO POR RAQUEL MARIA ESPIN CRESPO

29/01/2025

VERIFICACIÓN Pk2jmMURSWMFXCU9VKGJQR2Q7H5BP3

PÁG. 2261/2713





APELLIDOS Y NOMBRE / RAZÓN SOCIAL
PEREZ ROMERO TOMAS

NIF
****6997*

EXPEDIENTE
1143438

RESOLUCIÓN
CONCESIÓN DE LA AYUDA

DATOS DE MANTENIMIENTO UNIDADES

GRUPO DE PAGO	Sup. Dec. Admisible	Sup. Resuelta	Sobredecl.	% Sobredecl.
ZONAS DE MONTAÑA	269,77	268,64	1,13	0,42

RESUMEN DE PAGOS

	IMPORTE (Euros)			
	RESUELTO	FEADER	MAPA	CAPADR
A pagar	2.037,43	1.731,82	199,87	105,74

APLICACIÓN DE REDUCCIONES Y PENALIZACIONES (%)

Criterios de subvencionabilidad (1)	Presentación tardía	Omisión declaración	Condicionalidad
0,00	0,00	0,00	0,00

IMPORTE (Euros)

Calculado(2)	Reducción	Penalización	Reducción Penalización (3)	Penalización adicional	Resuelto	FEADER	MAPA	CAPADR
2.046,00 €	8,57 €	0,00 €	0,00 €	0,00 €	2.037,43 €	1.731,82 €	199,87 €	105,74 €
Importe Unitario:	93,00 €	Nuevo Importe Unitario:	7,58 €					

RECINTOS PROPUESTOS

REF.	REFERENCIA SIGPAC	CULTIVO	S/R	USO SIGPAC	Sup. Dec. admisible	Sup. Campo	Sup. Determ.	Sup. Resuelta
4538331	23-078-900-99000-9900	PASTOS PERMANENTES DE 5 O MAS AÑOS	S		269,77		269,77	268,64

INCIDENCIAS

INCIDENCIA DESCRIPCIÓN

231	Recinto ficticio comunal declarado cuya superficie de cruce total supera la superficie total definida por la Autoridad gestora para ese recinto. Recinto:23-078-900-99000-99002 Cultivo:62000 PASTOS PERMANENTES DE 5 O MAS AÑOS-SIN VARIEDAD Secano
232	Superficie de cruce en recinto ficticio comunal, mayor que superficie asignada neta resultante del reparto del ficticio comunal. Recinto:23-078-900-99000-99002 Cultivo:62000 PASTOS PERMANENTES DE 5 O MAS AÑOS-SIN VARIEDAD Secano Diferencia penalizable (Hectáreas):1,13
3972	Recinto ficticio del que forma parte un recinto real cuyo identificativo presenta errores en las Declaraciones de pastos. Recinto:23-078-900-99000-99002 Cultivo: -

(1) Con incidencias que retienen pago o deniegan el expediente.

(2) Se calcula sobre superficie declarada admisible.

(3) Aplicación del artículo 16 bis del RD 147/2023.

(4) Expediente con algunos recintos de pastos permanentes ubicados en espacios protegidos donde la carga ganadera mínima será 0,1 UGM/ha.

Puede verificar la integridad de una copia de este documento mediante la lectura del código QR adjunto o mediante el acceso a la dirección <https://ws050.juntadeandalucia.es/verificarFirma> indicando el código de VERIFICACIÓN

FIRMADO POR	RAQUEL MARIA ESPIN CRESPO	29/01/2025	
VERIFICACIÓN	Pk2jmMURSWMFXCU9VKGJRQ2Q7H5BP3	PÁG. 2262/2713	

**Datos considerados para el Cálculo de la Carga Ganadera del expediente**

Superficie determinada para Cálculo Carga Ganadera: 133,23 ha

Carga Ganadera del Expediente: 0,16 ugm/ha

Explotación	Especie	Ugm Calculada para CG
ES230550000811	CAPRINA	0,20
ES230550000811	OVINA	21,69

Recintos Determinados para el Cálculo de Garga Ganadera

REF.	REFERENCIA SIGPAC	CULTIVO	DESCRIPCIÓN CULTIVO	S/R	SUP. RESUELTA (ha)
1700000006708285	23-055-022-00004-00001	62000	PASTOS PERMANENTES DE 5 O MAS AÑOS-SIN VARIEDAD	S	3,31
1700000006708286	23-055-022-00005-00001	62000	PASTOS PERMANENTES DE 5 O MAS AÑOS-SIN VARIEDAD	S	49,88
1700000006708287	23-055-022-00007-00004	62000	PASTOS PERMANENTES DE 5 O MAS AÑOS-SIN VARIEDAD	S	24,62
1700000006708288	23-055-022-00007-00005	62000	PASTOS PERMANENTES DE 5 O MAS AÑOS-SIN VARIEDAD	S	55,42

Incidencias de carga ganadera**INCIDENCIA DESCRIPCIÓN**

232	Superficie de cruce en recinto ficticio comunal, mayor que superficie asignada neta resultante del reparto del ficticio comunal. Recinto:23-078-900-99000-99002 Cultivo:62000 PASTOS PERMANENTES DE 5 O MAS AÑOS-SIN VARIEDAD Secano Diferencia penalizable (Hectáreas):1,13
86128	Recinto de Forrajeras que no ha contabilizado para Carga Ganadera por no tener una explotación válida para el cálculo de la Carga Ganadera Recinto:23-078-900-99000-99002 Cultivo:62 PASTOS PERMANENTES DE 5 O MAS AÑOS-
86131	Recinto superficie forrajera con explotación ganadera según VAG que en REGA no tiene clasificación zootécnica permitida. Recinto:23-078-900-99000-99002 Cultivo:62000 PASTOS PERMANENTES DE 5 O MAS AÑOS-SIN VARIEDAD Secano Explotacion:ES239040001000

(1) Con incidencias que retienen pago o deniegan el expediente.

(2) Se calcula sobre superficie declarada admisible.

(3) Aplicación del artículo 16 bis del RD 147/2023.

(4) Expediente con algunos recintos de pastos permanentes ubicados en espacios protegidos donde la carga ganadera mínima será 0,1 UGM/ha.

Puede verificar la integridad de una copia de este documento mediante la lectura del código QR adjunto o mediante el acceso a la dirección <https://ws050.juntadeandalucia.es/verificarFirma> indicando el código de VERIFICACIÓN

FIRMADO POR	RAQUEL MARIA ESPIN CRESPO	29/01/2025	
VERIFICACIÓN	Pk2jmMURSWMFXCU9VKGJQRQ2Q7H5BP3	PÁG. 2263/2713	

**APELLIDOS Y NOMBRE / RAZÓN SOCIAL**

PERONA LOPEZ LOURDES

NIF

****0375*

EXPEDIENTE

1242727

RESOLUCIÓN

CONCESIÓN DE LA AYUDA

DATOS DE MANTENIMIENTO UNIDADES

GRUPO DE PAGO	Sup. Dec. Admisible	Sup. Resuelta	Sobredecl.	% Sobredecl.
ZONAS DE MONTAÑA	22,29	22,29	0,00	0,00

RESUMEN DE PAGOS

	IMPORTE (Euros)			
	RESUELTO	FEADER	MAPA	CAPADR
Pago realizado	1.894,78	1.610,56	185,88	98,34

APLICACIÓN DE REDUCCIONES Y PENALIZACIONES (%)

Criterios de subvencionabilidad (1)	Presentación tardía	Omisión declaración	Condicionalidad
0,00	0,00	0,00	0,00

IMPORTE (Euros)

Calculado(2)	Reducción	Penalización	Reducción Penalización (3)	Penalización adicional	Resuelto	FEADER	MAPA	CAPADR
1.894,78 €	0,00 €	0,00 €	0,00 €	0,00 €	1.894,78 €	1.610,56 €	185,88 €	98,34 €
Importe Unitario:	93,00 €	Nuevo Importe Unitario:	85,01 €					

RECINTOS PROPUESTOS

REF.	REFERENCIA SIGPAC	CULTIVO	S/R	USO SIGPAC	Sup. Dec. admisible	Sup. Campo	Sup. Determ.	Sup. Resuelta
-1092795	23-093-001-00558-0003	OLIVAR	S		0,04		0,04	0,04
-543092	23-093-001-00566-0004	AVENA	S		5,51		5,51	5,51
4631271	23-093-001-00566-0004	BARBECHO TRADICIONAL	S		10,68		10,68	10,68
5284317	23-033-006-00013-0006	OLIVAR	S		0,67		0,67	0,67
1700000005697148	23-033-005-00242-0001	OLIVAR	S		0,42		0,42	0,42
1700000005697149	23-033-005-00340-0001	OLIVAR	S		1,02		1,02	1,02
1700000005697150	23-033-005-00416-0002	OLIVAR	S		0,01		0,01	0,01
1700000005697151	23-033-005-00311-0001	OLIVAR	S		0,42		0,42	0,42
1700000005697154	23-033-005-00243-0001	OLIVAR	S		0,25		0,25	0,25
1700000005697155	23-033-005-00244-0001	OLIVAR	S		0,01		0,01	0,01
1700000005697156	23-033-006-00369-0001	OLIVAR	S		0,89		0,89	0,89
1700000005697157	23-033-006-00263-0001	OLIVAR	S		0,37		0,37	0,37
1700000005697160	23-033-005-00340-0002	OLIVAR	S		0,29		0,29	0,29
1700000005697161	23-033-007-00502-0001	OLIVAR	S		0,39		0,39	0,39
1700000005697162	23-033-007-00504-0002	OLIVAR	S		0,01		0,01	0,01
1700000005697163	23-033-006-00320-0001	OLIVAR	S		1,02		1,02	1,02
1700000005697185	23-033-004-00003-0001	AVENA	S		0,29		0,29	0,29

(1) Con incidencias que retienen pago o deniegan el expediente.

(2) Se calcula sobre superficie declarada admisible.

(3) Aplicación del artículo 16 bis del RD 147/2023.

(4) Expediente con algunos recintos de pastos permanentes ubicados en espacios protegidos donde la carga ganadera mínima será 0,1 UGM/ha.

Puede verificar la integridad de una copia de este documento mediante la lectura del código QR adjunto o mediante el acceso a la dirección <https://ws050.juntadeandalucia.es/verificarFirma> indicando el código de VERIFICACIÓN

FIRMADO POR

RAQUEL MARIA ESPIN CRESPO

29/01/2025

VERIFICACIÓN

Pk2jmMURSWMFXCU9VKGJRQ2Q7H5BP3

PÁG. 2264/2713



**INCIDENCIAS****INCIDENCIA DESCRIPCIÓN**

86119	Carga ganadera NO cumple con el valor mínimo de 0,2 UGM/ha.
	Recinto:23-033-004-00003-00002 Cultivo:62000 PASTOS PERMANENTES DE 5 O MAS AÑOS-SIN VARIEDAD Secano Carga Ganadera:0,17
	Recinto:23-093-001-00532-00002 Cultivo:62000 PASTOS PERMANENTES DE 5 O MAS AÑOS-SIN VARIEDAD Secano Carga Ganadera:0,17
	Recinto:23-093-001-00532-00003 Cultivo:62000 PASTOS PERMANENTES DE 5 O MAS AÑOS-SIN VARIEDAD Secano Carga Ganadera:0,17
	Recinto:23-093-001-00558-00001 Cultivo:62000 PASTOS PERMANENTES DE 5 O MAS AÑOS-SIN VARIEDAD Secano Carga Ganadera:0,17
	Recinto:23-093-001-00558-00004 Cultivo:62000 PASTOS PERMANENTES DE 5 O MAS AÑOS-SIN VARIEDAD Secano Carga Ganadera:0,17
	Recinto:23-093-001-00564-00001 Cultivo:62000 PASTOS PERMANENTES DE 5 O MAS AÑOS-SIN VARIEDAD Secano Carga Ganadera:0,17
	Recinto:23-093-001-00564-00002 Cultivo:62000 PASTOS PERMANENTES DE 5 O MAS AÑOS-SIN VARIEDAD Secano Carga Ganadera:0,17
	Recinto:23-093-001-00565-00001 Cultivo:62000 PASTOS PERMANENTES DE 5 O MAS AÑOS-SIN VARIEDAD Secano Carga Ganadera:0,17
	Recinto:23-093-001-00565-00002 Cultivo:62000 PASTOS PERMANENTES DE 5 O MAS AÑOS-SIN VARIEDAD Secano Carga Ganadera:0,17
	Recinto:23-093-001-00566-00002 Cultivo:62000 PASTOS PERMANENTES DE 5 O MAS AÑOS-SIN VARIEDAD Secano Carga Ganadera:0,17
	Recinto:23-093-001-00566-00019 Cultivo:62000 PASTOS PERMANENTES DE 5 O MAS AÑOS-SIN VARIEDAD Secano Carga Ganadera:0,17
	Recinto:23-093-001-00582-00002 Cultivo:62000 PASTOS PERMANENTES DE 5 O MAS AÑOS-SIN VARIEDAD Secano Carga Ganadera:0,17
	Recinto:23-093-014-00274-00001 Cultivo:62000 PASTOS PERMANENTES DE 5 O MAS AÑOS-SIN VARIEDAD Secano Carga Ganadera:0,17
	Recinto:23-093-014-00274-00002 Cultivo:62000 PASTOS PERMANENTES DE 5 O MAS AÑOS-SIN VARIEDAD Secano Carga Ganadera:0,17
	Recinto:23-093-014-00274-00003 Cultivo:62000 PASTOS PERMANENTES DE 5 O MAS AÑOS-SIN VARIEDAD Secano Carga Ganadera:0,17
	Recinto:23-093-014-00274-00004 Cultivo:62000 PASTOS PERMANENTES DE 5 O MAS AÑOS-SIN VARIEDAD Secano Carga Ganadera:0,17
	Recinto:23-093-014-00274-00006 Cultivo:62000 PASTOS PERMANENTES DE 5 O MAS AÑOS-SIN VARIEDAD Secano Carga Ganadera:0,17
	Recinto:23-093-014-00274-00007 Cultivo:62000 PASTOS PERMANENTES DE 5 O MAS AÑOS-SIN VARIEDAD Secano Carga Ganadera:0,17
	Recinto:23-093-014-00274-00008 Cultivo:62000 PASTOS PERMANENTES DE 5 O MAS AÑOS-SIN VARIEDAD Secano Carga Ganadera:0,17
	Recinto:23-093-014-00274-00009 Cultivo:62000 PASTOS PERMANENTES DE 5 O MAS AÑOS-SIN VARIEDAD Secano Carga Ganadera:0,17
	Recinto:23-093-014-00297-00004 Cultivo:62000 PASTOS PERMANENTES DE 5 O MAS AÑOS-SIN VARIEDAD Secano Carga Ganadera:0,17
	Recinto:23-093-014-00338-00002 Cultivo:62000 PASTOS PERMANENTES DE 5 O MAS AÑOS-SIN VARIEDAD Secano Carga Ganadera:0,17

Datos considerados para el Cálculo de la Carga Ganadera del expediente

Superficie determinada para Cálculo Carga Ganadera: 234,99 ha

Carga Ganadera del Expediente: 0,17 ugm/ha

<u>Explotación</u>	<u>Especie</u>	<u>Ugm Calculada para CG</u>
ES230930000545	OVINA	40,36

Recintos Determinados para el Cálculo de Garga Ganadera

<u>REE</u>	<u>REFERENCIA SIGPAC</u>	<u>CULTIVO</u>	<u>DESCRIPCIÓN CULTIVO</u>	<u>S/R</u>	<u>SUP. RESUELTA (ha)</u>
-1092796	23-093-001-00558-00004	62000	PASTOS PERMANENTES DE 5 O MAS AÑOS-SIN VARIEDAD	S	0,64
4558637	23-093-014-00274-00001	62000	PASTOS PERMANENTES DE 5 O MAS AÑOS-SIN VARIEDAD	S	6,21
4558646	23-093-014-00274-00009	62000	PASTOS PERMANENTES DE 5 O MAS AÑOS-SIN VARIEDAD	S	4,43

(1) Con incidencias que retienen pago o deniegan el expediente.

(2) Se calcula sobre superficie declarada admisible.

(3) Aplicación del artículo 16 bis del RD 147/2023.

(4) Expediente con algunos recintos de pastos permanentes ubicados en espacios protegidos donde la carga ganadera mínima será 0,1 UGM/ha.

Puede verificar la integridad de una copia de este documento mediante la lectura del código QR adjunto o mediante el acceso a la dirección <https://ws050.juntadeandalucia.es/verificarFirma> indicando el código de VERIFICACIÓN

FIRMADO POR

RAQUEL MARIA ESPIN CRESPO

29/01/2025

VERIFICACIÓN

Pk2jmMURSWMFXCU9VKGJQR2Q7H5BP3

PÁG. 2265/2713





Recintos Determinados para el Cálculo de Garga Ganadera

REF.	REFERENCIA SIGPAC	CULTIVO	DESCRIPCIÓN CULTIVO	S/R	SUP. RESUELTA (ha)
4558674	23-093-001-00566-00019	62000	PASTOS PERMANENTES DE 5 O MAS AÑOS-SIN VARIEDAD	S	17,12
170000005697152	23-093-001-00532-00003	62000	PASTOS PERMANENTES DE 5 O MAS AÑOS-SIN VARIEDAD	S	1,02
170000005697153	23-093-014-00338-00002	62000	PASTOS PERMANENTES DE 5 O MAS AÑOS-SIN VARIEDAD	S	0,01
170000005697164	23-093-001-00565-00001	62000	PASTOS PERMANENTES DE 5 O MAS AÑOS-SIN VARIEDAD	S	1,62
170000005697165	23-093-001-00566-00002	62000	PASTOS PERMANENTES DE 5 O MAS AÑOS-SIN VARIEDAD	S	2,66
170000005697166	23-093-014-00274-00003	62000	PASTOS PERMANENTES DE 5 O MAS AÑOS-SIN VARIEDAD	S	69,98
170000005697167	23-093-014-00274-00004	62000	PASTOS PERMANENTES DE 5 O MAS AÑOS-SIN VARIEDAD	S	6,62
170000005697168	23-093-001-00564-00002	62000	PASTOS PERMANENTES DE 5 O MAS AÑOS-SIN VARIEDAD	S	6,19
170000005697169	23-093-001-00532-00002	62000	PASTOS PERMANENTES DE 5 O MAS AÑOS-SIN VARIEDAD	S	1,61
170000005697170	23-093-014-00274-00007	62000	PASTOS PERMANENTES DE 5 O MAS AÑOS-SIN VARIEDAD	S	11,75
170000005697171	23-093-001-00558-00001	62000	PASTOS PERMANENTES DE 5 O MAS AÑOS-SIN VARIEDAD	S	10,01
170000005697172	23-093-014-00297-00004	62000	PASTOS PERMANENTES DE 5 O MAS AÑOS-SIN VARIEDAD	S	0,01
170000005697173	23-093-014-00274-00006	62000	PASTOS PERMANENTES DE 5 O MAS AÑOS-SIN VARIEDAD	S	11,48
170000005697174	23-033-004-00003-00002	62000	PASTOS PERMANENTES DE 5 O MAS AÑOS-SIN VARIEDAD	S	0,04
170000005697176	23-093-014-00274-00008	62000	PASTOS PERMANENTES DE 5 O MAS AÑOS-SIN VARIEDAD	S	1,56
170000005697177	23-093-001-00582-00002	62000	PASTOS PERMANENTES DE 5 O MAS AÑOS-SIN VARIEDAD	S	28,74
170000005697182	23-093-001-00564-00001	62000	PASTOS PERMANENTES DE 5 O MAS AÑOS-SIN VARIEDAD	S	45,08
170000005697184	23-093-001-00565-00002	62000	PASTOS PERMANENTES DE 5 O MAS AÑOS-SIN VARIEDAD	S	7,46
170000005697186	23-093-014-00274-00002	62000	PASTOS PERMANENTES DE 5 O MAS AÑOS-SIN VARIEDAD	S	0,75

Incidencias de carga ganadera

INCIDENCIA DESCRIPCIÓN

86132 Recinto superficie forrajera que no realiza la actividad de producción de pastoreo.
 Recinto:23-093-001-00566-00004 Cultivo:20000 BARBECHO TRADICIONAL-SIN VARIEDAD Secano

(1) Con incidencias que retienen pago o deniegan el expediente.
 (2) Se calcula sobre superficie declarada admisible.
 (3) Aplicación del artículo 16 bis del RD 147/2023.
 (4) Expediente con algunos recintos de pastos permanentes ubicados en espacios protegidos donde la carga ganadera mínima será 0,1 UGM/ha.

Puede verificar la integridad de una copia de este documento mediante la lectura del código QR adjunto o mediante el acceso a la dirección <https://ws050.juntadeandalucia.es/verificarFirma> indicando el código de VERIFICACIÓN

FIRMADO POR	RAQUEL MARIA ESPIN CRESPO	29/01/2025	
VERIFICACIÓN	Pk2jmMURSWMFXCU9VKGJQRQ2Q7H5BP3	PÁG. 2266/2713	

**APELLIDOS Y NOMBRE / RAZÓN SOCIAL**

POLAINA BARAHONA SALVADOR

NIF

****1371*

EXPEDIENTE

1209200

RESOLUCIÓN

CONCESIÓN DE LA AYUDA

DATOS DE MANTENIMIENTO UNIDADES**GRUPO DE PAGO**

ZONAS DE MONTAÑA

**Sup. Dec.
Admisible**

19,07

**Sup.
Resuelta**

19,07

Sobredecl.

0,00

% Sobredecl.

0,00

RESUMEN DE PAGOS**IMPORTE (Euros)**

	<u>RESUELTO</u>	<u>FEADER</u>	<u>MAPA</u>	<u>CAPADR</u>
Pago realizado	1.697,81	1.443,14	166,56	88,11

APLICACIÓN DE REDUCCIONES Y PENALIZACIONES (%)

<u>Criterios de subvencionabilidad (1)</u>	<u>Presentación tardía</u>	<u>Omisión declaración</u>	<u>Condicionalidad</u>
0,00	0,00	0,00	0,00

IMPORTE (Euros)

<u>Calculado(2)</u>	<u>Reducción</u>	<u>Penalización</u>	<u>Reducción Penalización (3)</u>	<u>Penalización adicional</u>	<u>Resuelto</u>	<u>FEADER</u>	<u>MAPA</u>	<u>CAPADR</u>
1.697,81 €	0,00 €	0,00 €	0,00 €	0,00 €	1.697,81 €	1.443,14 €	166,56 €	88,11 €
Importe Unitario:	93,00 €	Nuevo Importe Unitario:	89,03 €					

RECINTOS PROPUESTOS

<u>REF.</u>	<u>REFERENCIA SIGPAC</u>	<u>CULTIVO</u>	<u>S/R</u>	<u>USO SIGPAC</u>	<u>Sup. Dec. admisible</u>	<u>Sup. Campo</u>	<u>Sup. Determ.</u>	<u>Sup. Resuelta</u>
1700000007229057	23-900-011-00033-0016	OTROS FRUTALES	S		0,07		0,07	0,07
1700000007229068	23-900-011-00029-0001	OLIVAR	S		4,54		4,54	4,54
1700000007229069	23-900-011-00033-0001	OLIVAR	S		14,46		14,46	14,46

(1) Con incidencias que retienen pago o deniegan el expediente.

(2) Se calcula sobre superficie declarada admisible.

(3) Aplicación del artículo 16 bis del RD 147/2023.

(4) Expediente con algunos recintos de pastos permanentes ubicados en espacios protegidos donde la carga ganadera mínima será 0,1 UGM/ha.

Puede verificar la integridad de una copia de este documento mediante la lectura del código QR adjunto o mediante el acceso a la dirección <https://ws050.juntadeandalucia.es/verificarFirma> indicando el código de VERIFICACIÓN

FIRMADO POR

RAQUEL MARIA ESPIN CRESPO

29/01/2025

VERIFICACIÓN

Pk2jmMURSWMFXCU9VKGJQRQ2Q7H5BP3

PÁG. 2267/2713





INCIDENCIAS

INCIDENCIA DESCRIPCIÓN

- 86119 Carga ganadera NO cumple con el valor mínimo de 0,2 UGM/ha.
 Recinto:23-900-011-00029-00003 Cultivo:62000 PASTOS PERMANENTES DE 5 O MAS AÑOS-SIN VARIEDAD Secano Carga Ganadera:0
 Recinto:23-900-011-00029-00006 Cultivo:62000 PASTOS PERMANENTES DE 5 O MAS AÑOS-SIN VARIEDAD Secano Carga Ganadera:0
 Recinto:23-900-011-00033-00002 Cultivo:62000 PASTOS PERMANENTES DE 5 O MAS AÑOS-SIN VARIEDAD Secano Carga Ganadera:0
 Recinto:23-900-011-00033-00005 Cultivo:62000 PASTOS PERMANENTES DE 5 O MAS AÑOS-SIN VARIEDAD Secano Carga Ganadera:0
 Recinto:23-900-011-00033-00007 Cultivo:62000 PASTOS PERMANENTES DE 5 O MAS AÑOS-SIN VARIEDAD Secano Carga Ganadera:0
 Recinto:23-900-011-00108-00004 Cultivo:62000 PASTOS PERMANENTES DE 5 O MAS AÑOS-SIN VARIEDAD Secano Carga Ganadera:0
- 86121 Recinto superficie forrajera que no realiza la actividad de producción de pastoreo.
 Recinto:23-900-011-00029-00003 Cultivo:62000 PASTOS PERMANENTES DE 5 O MAS AÑOS-SIN VARIEDAD Secano Actividad Agraria del recinto:4
 Recinto:23-900-011-00029-00006 Cultivo:62000 PASTOS PERMANENTES DE 5 O MAS AÑOS-SIN VARIEDAD Secano Actividad Agraria del recinto:4
 Recinto:23-900-011-00033-00002 Cultivo:62000 PASTOS PERMANENTES DE 5 O MAS AÑOS-SIN VARIEDAD Secano Actividad Agraria del recinto:4
 Recinto:23-900-011-00033-00005 Cultivo:62000 PASTOS PERMANENTES DE 5 O MAS AÑOS-SIN VARIEDAD Secano Actividad Agraria del recinto:4
 Recinto:23-900-011-00033-00007 Cultivo:62000 PASTOS PERMANENTES DE 5 O MAS AÑOS-SIN VARIEDAD Secano Actividad Agraria del recinto:4
 Recinto:23-900-011-00108-00004 Cultivo:62000 PASTOS PERMANENTES DE 5 O MAS AÑOS-SIN VARIEDAD Secano Actividad Agraria del recinto:4
- 86122 Recinto superficie forrajera que realiza la actividad de producción de pastoreo y no declara el o los códigos del Registro de Explotaciones Ganaderas de Andalucía, REGA.
 Recinto:23-900-011-00029-00003 Cultivo:62000 PASTOS PERMANENTES DE 5 O MAS AÑOS-SIN VARIEDAD Secano
 Recinto:23-900-011-00029-00006 Cultivo:62000 PASTOS PERMANENTES DE 5 O MAS AÑOS-SIN VARIEDAD Secano
 Recinto:23-900-011-00033-00002 Cultivo:62000 PASTOS PERMANENTES DE 5 O MAS AÑOS-SIN VARIEDAD Secano
 Recinto:23-900-011-00033-00005 Cultivo:62000 PASTOS PERMANENTES DE 5 O MAS AÑOS-SIN VARIEDAD Secano
 Recinto:23-900-011-00033-00007 Cultivo:62000 PASTOS PERMANENTES DE 5 O MAS AÑOS-SIN VARIEDAD Secano
 Recinto:23-900-011-00108-00004 Cultivo:62000 PASTOS PERMANENTES DE 5 O MAS AÑOS-SIN VARIEDAD Secano
- 86124 Recinto de forrajera para Cálculo de Carga Ganadera que No pertenece a Explotación.
 Recinto:23-900-011-00029-00003 Cultivo:62000 PASTOS PERMANENTES DE 5 O MAS AÑOS-SIN VARIEDAD Secano
 Recinto:23-900-011-00029-00006 Cultivo:62000 PASTOS PERMANENTES DE 5 O MAS AÑOS-SIN VARIEDAD Secano
 Recinto:23-900-011-00033-00002 Cultivo:62000 PASTOS PERMANENTES DE 5 O MAS AÑOS-SIN VARIEDAD Secano
 Recinto:23-900-011-00033-00005 Cultivo:62000 PASTOS PERMANENTES DE 5 O MAS AÑOS-SIN VARIEDAD Secano
 Recinto:23-900-011-00033-00007 Cultivo:62000 PASTOS PERMANENTES DE 5 O MAS AÑOS-SIN VARIEDAD Secano
 Recinto:23-900-011-00108-00004 Cultivo:62000 PASTOS PERMANENTES DE 5 O MAS AÑOS-SIN VARIEDAD Secano

Datos considerados para el Cálculo de la Carga Ganadera del expediente

Superficie determinada para Cálculo Carga Ganadera: 0,00 ha
Carga Ganadera del Expediente: 0,00 ugm/ha

Incidenias de carga ganadera

INCIDENCIA DESCRIPCIÓN

- 86122 Recinto superficie forrajera que realiza la actividad de producción de pastoreo y no declara el o los códigos del Registro de Explotaciones Ganaderas de Andalucía, REGA.
 Recinto:23-900-011-00029-00006 Cultivo:62000 PASTOS PERMANENTES DE 5 O MAS AÑOS-SIN VARIEDAD Secano
 Recinto:23-900-011-00108-00004 Cultivo:62000 PASTOS PERMANENTES DE 5 O MAS AÑOS-SIN VARIEDAD Secano
 Recinto:23-900-011-00033-00005 Cultivo:62000 PASTOS PERMANENTES DE 5 O MAS AÑOS-SIN VARIEDAD Secano
 Recinto:23-900-011-00033-00007 Cultivo:62000 PASTOS PERMANENTES DE 5 O MAS AÑOS-SIN VARIEDAD Secano
 Recinto:23-900-011-00033-00002 Cultivo:62000 PASTOS PERMANENTES DE 5 O MAS AÑOS-SIN VARIEDAD Secano
 Recinto:23-900-011-00029-00003 Cultivo:62000 PASTOS PERMANENTES DE 5 O MAS AÑOS-SIN VARIEDAD Secano
- 86124 Recinto de forrajera para Cálculo de Carga Ganadera que No pertenece a Explotación.

(1) Con incidencias que retienen pago o deniegan el expediente.
 (2) Se calcula sobre superficie declarada admisible.
 (3) Aplicación del artículo 16 bis del RD 147/2023.
 (4) Expediente con algunos recintos de pastos permanentes ubicados en espacios protegidos donde la carga ganadera mínima será 0,1 UGM/ha.

Puede verificar la integridad de una copia de este documento mediante la lectura del código QR adjunto o mediante el acceso a la dirección <https://ws050.juntadeandalucia.es/verificarFirma> indicando el código de VERIFICACIÓN

FIRMADO POR	RAQUEL MARIA ESPIN CRESPO	29/01/2025	
VERIFICACIÓN	Pk2jmMURSWMFXCU9VKGJRQ2Q7H5BP3	PÁG. 2268/2713	



	Recinto:23-900-011-00029-00006 Cultivo:62000 PASTOS PERMANENTES DE 5 O MAS AÑOS-SIN VARIEDAD Secano
	Recinto:23-900-011-00108-00004 Cultivo:62000 PASTOS PERMANENTES DE 5 O MAS AÑOS-SIN VARIEDAD Secano
	Recinto:23-900-011-00033-00005 Cultivo:62000 PASTOS PERMANENTES DE 5 O MAS AÑOS-SIN VARIEDAD Secano
	Recinto:23-900-011-00033-00007 Cultivo:62000 PASTOS PERMANENTES DE 5 O MAS AÑOS-SIN VARIEDAD Secano
	Recinto:23-900-011-00033-00002 Cultivo:62000 PASTOS PERMANENTES DE 5 O MAS AÑOS-SIN VARIEDAD Secano
	Recinto:23-900-011-00029-00003 Cultivo:62000 PASTOS PERMANENTES DE 5 O MAS AÑOS-SIN VARIEDAD Secano
86128	Recinto de Forrajeras que no ha contabilizado para Carga Ganadera por no tener una explotación válida para el cálculo de la Carga Ganadera
	Recinto:23-900-011-00029-00006 Cultivo:62 PASTOS PERMANENTES DE 5 O MAS AÑOS-
	Recinto:23-900-011-00108-00004 Cultivo:62 PASTOS PERMANENTES DE 5 O MAS AÑOS-
	Recinto:23-900-011-00033-00005 Cultivo:62 PASTOS PERMANENTES DE 5 O MAS AÑOS-
	Recinto:23-900-011-00033-00007 Cultivo:62 PASTOS PERMANENTES DE 5 O MAS AÑOS-
	Recinto:23-900-011-00033-00002 Cultivo:62 PASTOS PERMANENTES DE 5 O MAS AÑOS-
	Recinto:23-900-011-00029-00003 Cultivo:62 PASTOS PERMANENTES DE 5 O MAS AÑOS-
86132	Recinto superficie forrajera que no realiza la actividad de producción de pastoreo.
	Recinto:23-900-011-00029-00006 Cultivo:62000 PASTOS PERMANENTES DE 5 O MAS AÑOS-SIN VARIEDAD Secano
	Recinto:23-900-011-00108-00004 Cultivo:62000 PASTOS PERMANENTES DE 5 O MAS AÑOS-SIN VARIEDAD Secano
	Recinto:23-900-011-00033-00005 Cultivo:62000 PASTOS PERMANENTES DE 5 O MAS AÑOS-SIN VARIEDAD Secano
	Recinto:23-900-011-00033-00007 Cultivo:62000 PASTOS PERMANENTES DE 5 O MAS AÑOS-SIN VARIEDAD Secano
	Recinto:23-900-011-00033-00002 Cultivo:62000 PASTOS PERMANENTES DE 5 O MAS AÑOS-SIN VARIEDAD Secano
	Recinto:23-900-011-00029-00003 Cultivo:62000 PASTOS PERMANENTES DE 5 O MAS AÑOS-SIN VARIEDAD Secano

(1) Con incidencias que retienen pago o deniegan el expediente.

(2) Se calcula sobre superficie declarada admisible.

(3) Aplicación del artículo 16 bis del RD 147/2023.

(4) Expediente con algunos recintos de pastos permanentes ubicados en espacios protegidos donde la carga ganadera mínima será 0,1 UGM/ha.

Puede verificar la integridad de una copia de este documento mediante la lectura del código QR adjunto o mediante el acceso a la dirección <https://ws050.juntadeandalucia.es/verificarFirma> indicando el código de VERIFICACIÓN

FIRMADO POR	RAQUEL MARIA ESPIN CRESPO	29/01/2025	
VERIFICACIÓN	Pk2jmMURSWMFXCU9VKGJQRQ27H5BP3	PÁG. 2269/2713	

**APELLIDOS Y NOMBRE / RAZÓN SOCIAL**

PUENTES SANCHEZ JUAN JOSE

NIF

****7353*

EXPEDIENTE

1230217

RESOLUCIÓN

CONCESIÓN DE LA AYUDA

DATOS DE MANTENIMIENTO UNIDADES

GRUPO DE PAGO	Sup. Dec. Admisible	Sup. Resuelta	Sobredecl.	% Sobredecl.
ZONAS DE MONTAÑA	357,61	357,61	0,00	0,00

RESUMEN DE PAGOS

	IMPORTE (Euros)			
	RESUELTO	FEADER	MAPA	CAPADR
Pago realizado	2.046,00	1.739,10	200,71	106,19

APLICACIÓN DE REDUCCIONES Y PENALIZACIONES (%)

Criterios de subvencionabilidad (1)	Presentación tardía	Omisión declaración	Condicionabilidad
0,00	0,00	0,00	0,00

IMPORTE (Euros)

Calculado(2)	Reducción	Penalización	Reducción Penalización (3)	Penalización adicional	Resuelto	FEADER	MAPA	CAPADR
2.046,00 €	0,00 €	0,00 €	0,00 €	0,00 €	2.046,00 €	1.739,10 €	200,71 €	106,19 €
Importe Unitario:	93,00 €		Nuevo Importe Unitario:	5,72 €				

(1) Con incidencias que retienen pago o deniegan el expediente.

(2) Se calcula sobre superficie declarada admisible.

(3) Aplicación del artículo 16 bis del RD 147/2023.

(4) Expediente con algunos recintos de pastos permanentes ubicados en espacios protegidos donde la carga ganadera mínima será 0,1 UGM/ha.

Puede verificar la integridad de una copia de este documento mediante la lectura del código QR adjunto o mediante el acceso a la dirección <https://ws050.juntadeandalucia.es/verificarFirma> indicando el código de VERIFICACIÓN

FIRMADO POR

RAQUEL MARIA ESPIN CRESPO

29/01/2025

VERIFICACIÓN

Pk2jmMURSWMFXCU9VKGJRQ2Q7H5BP3

PÁG. 2270/2713



**RECINTOS PROPUESTOS**

REF.	REFERENCIA SIGPAC	CULTIVO	S/R	USO SIGPAC	Sup. Dec. admisible	Sup. Campo	Sup. Determ.	Sup. Resuelta
-1380834	23-028-018-10430-0001	PASTOS PERMANENTES DE 5 O MAS AÑOS	S		2,24		2,24	2,24
-1380833	23-028-018-10427-0001	PASTOS PERMANENTES DE 5 O MAS AÑOS	S		0,21		0,21	0,21
-1380832	23-028-018-09104-0001	PASTOS PERMANENTES DE 5 O MAS AÑOS	S		1,54		1,54	1,54
-1380831	23-028-018-09098-0009	PASTOS PERMANENTES DE 5 O MAS AÑOS	S		1,83		1,83	1,83
-1380830	23-028-018-09059-0020	PASTOS PERMANENTES DE 5 O MAS AÑOS	S		0,05		0,05	0,05
-1380829	23-028-018-09059-0019	PASTOS PERMANENTES DE 5 O MAS AÑOS	S		0,02		0,02	0,02
-1380828	23-028-018-09059-0015	PASTOS PERMANENTES DE 5 O MAS AÑOS	S		0,01		0,01	0,01
-1380826	23-028-018-09059-0014	PASTOS PERMANENTES DE 5 O MAS AÑOS	S		0,20		0,20	0,20
-1380825	23-028-018-09059-0011	PASTOS PERMANENTES DE 5 O MAS AÑOS	S		0,26		0,26	0,26
-1380824	23-028-018-09059-0009	PASTOS PERMANENTES DE 5 O MAS AÑOS	S		0,01		0,01	0,01
-1380823	23-028-018-00429-0008	PASTOS PERMANENTES DE 5 O MAS AÑOS	S		0,96		0,96	0,96
-1380822	23-028-018-00427-0001	PASTOS PERMANENTES DE 5 O MAS AÑOS	S		156,98		156,98	156,98
-1380821	23-028-016-40012-0003	PASTOS PERMANENTES DE 5 O MAS AÑOS	S		0,20		0,20	0,20
-1380819	23-028-016-09015-0003	PASTOS PERMANENTES DE 5 O MAS AÑOS	S		0,25		0,25	0,25
-1380818	23-028-016-00012-0010	PASTOS PERMANENTES DE 5 O MAS AÑOS	S		5,68		5,68	5,68
4619051	23-047-018-00069-0001	OLIVAR	S		0,45		0,45	0,45
4619055	23-047-018-00102-0003	OLIVAR	S		0,69		0,69	0,69
4619056	23-047-018-00086-0002	OLIVAR	S		0,94		0,94	0,94
4619057	23-047-018-00101-0001	OLIVAR	S		0,16		0,16	0,16
4619061	23-047-018-00100-0002	OLIVAR	S		0,34		0,34	0,34
4619064	23-047-018-00073-0001	OLIVAR	S		3,40		3,40	3,40
5549316	23-028-009-00076-0001	OLIVAR	S		3,11		3,11	3,11
1700000007170449	23-028-017-00045-0008	PASTOS PERMANENTES DE 5 O MAS AÑOS	S		9,62		9,62	9,62
1700000007170450	23-028-018-00427-0004	PASTOS PERMANENTES DE 5 O MAS AÑOS	S		3,69		3,69	3,69
1700000007170454	23-028-018-00430-0003	PASTOS PERMANENTES DE 5 O MAS AÑOS	S		0,12		0,12	0,12
1700000007170455	23-028-009-00076-0007	OLIVAR	S		0,01		0,01	0,01
1700000007170457	23-028-018-00433-0008	PASTOS PERMANENTES DE 5 O MAS AÑOS	S		0,69		0,69	0,69
1700000007170458	23-028-009-00156-0001	OLIVAR	S		1,10		1,10	1,10
1700000007170459	23-028-013-00613-0001	OLIVAR	S		2,71		2,71	2,71
1700000007170460	23-028-018-00433-0007	PASTOS PERMANENTES DE 5 O MAS AÑOS	S		49,60		49,60	49,60
1700000007170461	23-028-016-00012-0003	PASTOS PERMANENTES DE 5 O MAS AÑOS	S		89,94		89,94	89,94
1700000007170462	23-028-016-00012-0002	PASTOS PERMANENTES DE 5 O MAS AÑOS	S		10,34		10,34	10,34
1700000007170463	23-028-018-00429-0001	PASTOS PERMANENTES DE 5 O MAS AÑOS	S		7,42		7,42	7,42
1700000007170464	23-028-018-00429-0001	PASTOS PERMANENTES DE 5 O MAS AÑOS	S		2,84		2,84	2,84

INCIDENCIAS**INCIDENCIA DESCRIPCIÓN**

86119 Carga ganadera NO cumple con el valor mínimo de 0,2 UGM/ha.
 Recinto:23-028-009-00076-00003 Cultivo:62000 PASTOS PERMANENTES DE 5 O MAS AÑOS-SIN VARIEDAD Secano Carga Ganadera:0,14

Datos considerados para el Cálculo de la Carga Ganadera del expediente

Superficie determinada para Cálculo Carga Ganadera: 344,76 ha
 Carga Ganadera del Expediente: 0,14 ugm/ha (4)

Explotación	Especie	Ugm Calculada para CG
ES230280000540	OVINA	49,96

Recintos Determinados para el Cálculo de Garga Ganadera

REF.	REFERENCIA SIGPAC	CULTIVO	DESCRIPCIÓN CULTIVO	S/R	SUP. RESUELTA (ha)
------	-------------------	---------	---------------------	-----	--------------------

(1) Con incidencias que retienen pago o deniegan el expediente.

(2) Se calcula sobre superficie declarada admisible.

(3) Aplicación del artículo 16 bis del RD 147/2023.

(4) Expediente con algunos recintos de pastos permanentes ubicados en espacios protegidos donde la carga ganadera mínima será 0,1 UGM/ha.

Puede verificar la integridad de una copia de este documento mediante la lectura del código QR adjunto o mediante el acceso a la dirección <https://ws050.juntadeandalucia.es/verificarFirma> indicando el código de VERIFICACIÓN

FIRMADO POR

RAQUEL MARIA ESPIN CRESPO

29/01/2025

VERIFICACIÓN

Pk2jmMURSWMFXCU9VKGJQRQ2Q7H5BP3

PÁG. 2271/2713



**Recintos Determinados para el Cálculo de Garga Ganadera**

REF.	REFERENCIA SIGPAC	CULTIVO	DESCRIPCIÓN CULTIVO	S/R	SUP.
					RESUELTA (ha)
-1380834	23-028-018-10430-00001	62000	PASTOS PERMANENTES DE 5 O MAS AÑOS-SIN VARIEDAD	S	2,24
-1380833	23-028-018-10427-00001	62000	PASTOS PERMANENTES DE 5 O MAS AÑOS-SIN VARIEDAD	S	0,21
-1380832	23-028-018-09104-00001	62000	PASTOS PERMANENTES DE 5 O MAS AÑOS-SIN VARIEDAD	S	1,54
-1380831	23-028-018-09098-00009	62000	PASTOS PERMANENTES DE 5 O MAS AÑOS-SIN VARIEDAD	S	1,83
-1380830	23-028-018-09059-00020	62000	PASTOS PERMANENTES DE 5 O MAS AÑOS-SIN VARIEDAD	S	0,05
-1380829	23-028-018-09059-00019	62000	PASTOS PERMANENTES DE 5 O MAS AÑOS-SIN VARIEDAD	S	0,02
-1380828	23-028-018-09059-00015	62000	PASTOS PERMANENTES DE 5 O MAS AÑOS-SIN VARIEDAD	S	0,01
-1380826	23-028-018-09059-00014	62000	PASTOS PERMANENTES DE 5 O MAS AÑOS-SIN VARIEDAD	S	0,20
-1380825	23-028-018-09059-00011	62000	PASTOS PERMANENTES DE 5 O MAS AÑOS-SIN VARIEDAD	S	0,26
-1380824	23-028-018-09059-00009	62000	PASTOS PERMANENTES DE 5 O MAS AÑOS-SIN VARIEDAD	S	0,01
-1380823	23-028-018-00429-00008	62000	PASTOS PERMANENTES DE 5 O MAS AÑOS-SIN VARIEDAD	S	0,96
-1380822	23-028-018-00427-00001	62000	PASTOS PERMANENTES DE 5 O MAS AÑOS-SIN VARIEDAD	S	156,98
-1380821	23-028-016-40012-00003	62000	PASTOS PERMANENTES DE 5 O MAS AÑOS-SIN VARIEDAD	S	0,20
-1380819	23-028-016-09015-00003	62000	PASTOS PERMANENTES DE 5 O MAS AÑOS-SIN VARIEDAD	S	0,25
-1380818	23-028-016-00012-00010	62000	PASTOS PERMANENTES DE 5 O MAS AÑOS-SIN VARIEDAD	S	5,68
1700000007170448	23-028-009-00076-00003	62000	PASTOS PERMANENTES DE 5 O MAS AÑOS-SIN VARIEDAD	S	0,06
1700000007170449	23-028-017-00045-00008	62000	PASTOS PERMANENTES DE 5 O MAS AÑOS-SIN VARIEDAD	S	9,62
1700000007170450	23-028-018-00427-00004	62000	PASTOS PERMANENTES DE 5 O MAS AÑOS-SIN VARIEDAD	S	3,69
1700000007170454	23-028-018-00430-00003	62000	PASTOS PERMANENTES DE 5 O MAS AÑOS-SIN VARIEDAD	S	0,12
1700000007170457	23-028-018-00433-00008	62000	PASTOS PERMANENTES DE 5 O MAS AÑOS-SIN VARIEDAD	S	0,69
1700000007170460	23-028-018-00433-00007	62000	PASTOS PERMANENTES DE 5 O MAS AÑOS-SIN VARIEDAD	S	49,60
1700000007170461	23-028-016-00012-00003	62000	PASTOS PERMANENTES DE 5 O MAS AÑOS-SIN VARIEDAD	S	89,94
1700000007170462	23-028-016-00012-00002	62000	PASTOS PERMANENTES DE 5 O MAS AÑOS-SIN VARIEDAD	S	10,34
1700000007170463	23-028-018-00429-00001	62000	PASTOS PERMANENTES DE 5 O MAS AÑOS-SIN VARIEDAD	S	7,42
1700000007170464	23-028-018-00429-00001	62000	PASTOS PERMANENTES DE 5 O MAS AÑOS-SIN VARIEDAD	S	2,84

(1) Con incidencias que retienen pago o deniegan el expediente.

(2) Se calcula sobre superficie declarada admisible.

(3) Aplicación del artículo 16 bis del RD 147/2023.

(4) Expediente con algunos recintos de pastos permanentes ubicados en espacios protegidos donde la carga ganadera mínima será 0,1 UGM/ha.

Puede verificar la integridad de una copia de este documento mediante la lectura del código QR adjunto o mediante el acceso a la dirección <https://ws050.juntadeandalucia.es/verificarFirma> indicando el código de VERIFICACIÓN

FIRMADO POR

RAQUEL MARIA ESPIN CRESPO

29/01/2025

VERIFICACIÓN

Pk2jmMURSWMFXCU9VKGJRQ2Q7H5BP3

PÁG. 2272/2713





APELLIDOS Y NOMBRE / RAZÓN SOCIAL

PUENTES SANCHEZ ROBERTO CARLOS

NIF

****3165*

EXPEDIENTE

1229872

RESOLUCIÓN

CONCESIÓN DE LA AYUDA

DATOS DE MANTENIMIENTO UNIDADES

GRUPO DE PAGO	Sup. Dec. Admisible	Sup. Resuelta	Sobredecl.	% Sobredecl.
ZONAS DE MONTAÑA	412,53	408,24	4,29	1,04

RESUMEN DE PAGOS

	IMPORTE (Euros)			
	RESUELTO	FEADER	MAPA	CAPADR
Pago realizado	1.982,61	1.685,22	194,49	102,90

APLICACIÓN DE REDUCCIONES Y PENALIZACIONES (%)

Criterios de subvencionabilidad (1)	Presentación tardía	Omisión declaración	Condicionabilidad
0,00	0,00	0,00	0,00

IMPORTE (Euros)

Calculado(2)	Reducción	Penalización	Reducción Penalización (3)	Penalización adicional	Resuelto	FEADER	MAPA	CAPADR
2.046,00 €	21,28 €	42,11 €	0,00 €	0,00 €	1.982,61 €	1.685,22 €	194,49 €	102,90 €
Importe Unitario:	93,00 €	Nuevo Importe Unitario:	4,96 €					

(1) Con incidencias que retienen pago o deniegan el expediente.

(2) Se calcula sobre superficie declarada admisible.

(3) Aplicación del artículo 16 bis del RD 147/2023.

(4) Expediente con algunos recintos de pastos permanentes ubicados en espacios protegidos donde la carga ganadera mínima será 0,1 UGM/ha.

Puede verificar la integridad de una copia de este documento mediante la lectura del código QR adjunto o mediante el acceso a la dirección <https://ws050.juntadeandalucia.es/verificarFirma> indicando el código de VERIFICACIÓN

FIRMADO POR	RAQUEL MARIA ESPIN CRESPO	29/01/2025	
VERIFICACIÓN	Pk2jmMURSWMFXCU9VKGJRRQ2Q7H5BP3	PÁG. 2273/2713	

**RECINTOS PROPUESTOS**

REF.	REFERENCIA SIGPAC	CULTIVO	S/R	USO SIGPAC	Sup. Dec. admisible	Sup. Campo	Sup. Determ.	Sup. Resuelta
-1382371	23-028-016-20007-0017	PASTOS PERMANENTES DE 5 O MAS AÑOS	S		3,73	3,73	3,73	0,00
-1368940	23-028-018-10430-0001	PASTOS PERMANENTES DE 5 O MAS AÑOS	S		10,65	10,65	10,65	10,65
-1368939	23-028-018-09104-0001	PASTOS PERMANENTES DE 5 O MAS AÑOS	S		5,56	5,56	5,56	5,56
-1368938	23-028-018-09102-0017	PASTOS PERMANENTES DE 5 O MAS AÑOS	S		0,04	0,04	0,04	0,04
-1368937	23-028-018-09102-0004	PASTOS PERMANENTES DE 5 O MAS AÑOS	S		1,33	1,33	1,33	1,33
-1368936	23-028-018-09098-0009	PASTOS PERMANENTES DE 5 O MAS AÑOS	S		1,30	1,30	1,30	1,30
-1368935	23-028-018-09059-0001	PASTOS PERMANENTES DE 5 O MAS AÑOS	S		0,02	0,02	0,02	0,00
-1368934	23-028-018-09059-0001	PASTOS PERMANENTES DE 5 O MAS AÑOS	S		0,26	0,26	0,26	0,00
-1368933	23-028-018-09059-0001	PASTOS PERMANENTES DE 5 O MAS AÑOS	S		0,01	0,01	0,01	0,00
-1368932	23-028-018-00432-0004	PASTOS PERMANENTES DE 5 O MAS AÑOS	S		0,11	0,11	0,11	0,00
-1368931	23-028-018-00430-0001	PASTOS PERMANENTES DE 5 O MAS AÑOS	S		0,55	0,55	0,55	0,55
-1368930	23-028-018-00427-0001	PASTOS PERMANENTES DE 5 O MAS AÑOS	S		36,72	36,72	36,72	36,72
-1368929	23-028-018-00427-0001	PASTOS PERMANENTES DE 5 O MAS AÑOS	S		112,62	112,62	112,62	112,62
-1368928	23-028-016-20007-0018	PASTOS PERMANENTES DE 5 O MAS AÑOS	S		2,57	2,57	2,57	2,57
-1368925	23-028-016-20007-0009	PASTOS PERMANENTES DE 5 O MAS AÑOS	S		0,01	0,01	0,01	0,01
-1368923	23-028-016-20007-0004	PASTOS PERMANENTES DE 5 O MAS AÑOS	S		10,04	10,04	10,04	10,04
-1368922	23-028-016-10007-0018	PASTOS PERMANENTES DE 5 O MAS AÑOS	S		0,29	0,29	0,29	0,29
-1368920	23-028-016-09021-0018	PASTOS PERMANENTES DE 5 O MAS AÑOS	S		0,99		0,99	0,99
-1368919	23-028-016-09016-0018	PASTOS PERMANENTES DE 5 O MAS AÑOS	S		0,20	0,20	0,20	0,20
-1368918	23-028-016-09016-0017	PASTOS PERMANENTES DE 5 O MAS AÑOS	S		0,61	0,61	0,61	0,57
-1368917	23-028-016-00012-0010	PASTOS PERMANENTES DE 5 O MAS AÑOS	S		3,15	3,15	3,15	3,15
-1368911	23-028-016-00007-0001	PASTOS PERMANENTES DE 5 O MAS AÑOS	S		41,99	41,99	41,99	41,99
4619143	23-047-018-00100-0002	OLIVAR	S		0,33		0,33	0,33
4619144	23-047-018-00101-0001	OLIVAR	S		0,16		0,16	0,16
4619145	23-047-018-00069-0001	OLIVAR	S		0,45		0,45	0,45
4619146	23-047-018-00073-0001	OLIVAR	S		3,40		3,40	3,40
4619147	23-047-018-00086-0002	OLIVAR	S		0,94		0,94	0,94
4619148	23-047-018-00102-0003	OLIVAR	S		0,70		0,70	0,70
5542711	23-028-009-00076-0001	OLIVAR	S		3,11		3,11	3,11
1700000007170489	23-028-016-00007-0004	PASTOS PERMANENTES DE 5 O MAS AÑOS	S		1,05		1,05	1,05
1700000007170490	23-028-018-00369-0006	PASTOS PERMANENTES DE 5 O MAS AÑOS	S		39,67	39,67	39,67	39,67
1700000007170491	23-028-013-00613-0001	OLIVAR	S		2,71		2,71	2,71
1700000007170492	23-028-018-00426-0001	PASTOS PERMANENTES DE 5 O MAS AÑOS	S		17,26	17,26	17,26	17,26
1700000007170494	23-028-009-00156-0001	OLIVAR	S		1,09		1,09	1,09
1700000007170496	23-028-009-00076-0007	OLIVAR	S		0,01		0,01	0,01
1700000007170497	23-028-018-00426-0002	PASTOS PERMANENTES DE 5 O MAS AÑOS	S		19,50	19,50	19,50	19,50
1700000007170499	23-028-017-00044-0001	PASTOS PERMANENTES DE 5 O MAS AÑOS	S		4,15	4,15	4,15	4,15
1700000007170500	23-028-016-00012-0002	PASTOS PERMANENTES DE 5 O MAS AÑOS	S		11,34	11,34	11,34	11,34
1700000007170501	23-028-016-00012-0003	PASTOS PERMANENTES DE 5 O MAS AÑOS	S		70,23	70,23	70,23	70,23
1700000007170506	23-028-018-00432-0002	PASTOS PERMANENTES DE 5 O MAS AÑOS	S		0,54	0,54	0,54	0,54
1700000007170508	23-028-017-00044-0002	PASTOS PERMANENTES DE 5 O MAS AÑOS	S		0,83	0,83	0,83	0,83
1700000007170509	23-028-018-00431-0002	PASTOS PERMANENTES DE 5 O MAS AÑOS	S		1,20	1,20	1,20	1,20
1700000007170511	23-028-018-00432-0001	PASTOS PERMANENTES DE 5 O MAS AÑOS	S		0,12	0,12	0,12	0,00
1700000007170512	23-028-018-00431-0001	PASTOS PERMANENTES DE 5 O MAS AÑOS	S		0,99	0,99	0,99	0,99

INCIDENCIAS**INCIDENCIA DESCRIPCIÓN**

242	Recinto pendiente de acreditación de titularidad. Recinto:23-028-018-00432-00001 Cultivo:62000 PASTOS PERMANENTES DE 5 O MAS AÑOS-SIN VARIEDAD Secano Recinto:23-028-018-00432-00004 Cultivo:62000 PASTOS PERMANENTES DE 5 O MAS AÑOS-SIN VARIEDAD Secano Recinto:23-028-018-09059-00001 Cultivo:62000 PASTOS PERMANENTES DE 5 O MAS AÑOS-SIN VARIEDAD Secano
4272	Verifica que las líneas de declaración de las Solicitudes Únicas no tienen solapes con la capa de Retroactividad Gráfica (ambas de la misma

(1) Con incidencias que retienen pago o deniegan el expediente.

(2) Se calcula sobre superficie declarada admisible.

(3) Aplicación del artículo 16 bis del RD 147/2023.

(4) Expediente con algunos recintos de pastos permanentes ubicados en espacios protegidos donde la carga ganadera mínima será 0,1 UGM/ha.

Puede verificar la integridad de una copia de este documento mediante la lectura del código QR adjunto o mediante el acceso a la dirección <https://ws050.juntadeandalucia.es/verificarFirma> indicando el código de VERIFICACIÓN

FIRMADO POR

RAQUEL MARIA ESPIN CRESPO

29/01/2025

VERIFICACIÓN

Pk2jmMURSWMFXCU9VKGJQRQ2Q7H5BP3

PÁG. 2274/2713



**INCIDENCIAS****INCIDENCIA DESCRIPCIÓN**

- campaña) a nivel de expediente/línea de declaración gráfica de la solicitud.
- Recinto:23-028-016-09016-00017 Cultivo: - Agregado de la referencia del recinto.:0 Zona de la referencia del recinto.:0 Superficie solapada.:0,02 Id. Incid.:100419030
- Recinto:23-028-016-09016-00017 Cultivo: - Agregado de la referencia del recinto.:0 Zona de la referencia del recinto.:0 Superficie solapada.:0,02 Id. Incid.:100419031
- Recinto:23-028-016-20007-00017 Cultivo: - Agregado de la referencia del recinto.:0 Zona de la referencia del recinto.:0 Superficie solapada.:6,78 Id. Incid.:100419029
- 86119 Carga ganadera NO cumple con el valor mínimo de 0,2 UGM/ha.
- Recinto:23-028-009-00076-00003 Cultivo:62000 PASTOS PERMANENTES DE 5 O MAS AÑOS-SIN VARIEDAD Secano Carga Ganadera:0,13
- 86121 Recinto superficie forrajera que no realiza la actividad de producción de pastoreo.
- Recinto:23-028-009-00076-00003 Cultivo:62000 PASTOS PERMANENTES DE 5 O MAS AÑOS-SIN VARIEDAD Secano Actividad Agraria del recinto:

Datos considerados para el Cálculo de la Carga Ganadera del expediente

Superficie determinada para Cálculo Carga Ganadera: 395,34 ha
Carga Ganadera del Expediente: 0,13 ugm/ha (4)

Explotación	Especie	Ugm Calculada para CG
ES230280000580	CAPRINA	0,12
ES230280000580	OVINA	53,08

Recintos Determinados para el Cálculo de Carga Ganadera

REF.	REFERENCIA SIGPAC	CULTIVO	DESCRIPCIÓN CULTIVO	S/R	SUP. RESUELTA (ha)
-1382371	23-028-016-20007-00017	62000	PASTOS PERMANENTES DE 5 O MAS AÑOS-SIN VARIEDAD	S	0,00
-1368940	23-028-018-10430-00001	62000	PASTOS PERMANENTES DE 5 O MAS AÑOS-SIN VARIEDAD	S	10,65
-1368939	23-028-018-09104-00001	62000	PASTOS PERMANENTES DE 5 O MAS AÑOS-SIN VARIEDAD	S	5,56
-1368938	23-028-018-09102-00017	62000	PASTOS PERMANENTES DE 5 O MAS AÑOS-SIN VARIEDAD	S	0,04
-1368937	23-028-018-09102-00004	62000	PASTOS PERMANENTES DE 5 O MAS AÑOS-SIN VARIEDAD	S	1,33
-1368936	23-028-018-09098-00009	62000	PASTOS PERMANENTES DE 5 O MAS AÑOS-SIN VARIEDAD	S	1,30
-1368935	23-028-018-09059-00001	62000	PASTOS PERMANENTES DE 5 O MAS AÑOS-SIN VARIEDAD	S	0,00
-1368934	23-028-018-09059-00001	62000	PASTOS PERMANENTES DE 5 O MAS AÑOS-SIN VARIEDAD	S	0,00
-1368933	23-028-018-09059-00001	62000	PASTOS PERMANENTES DE 5 O MAS AÑOS-SIN VARIEDAD	S	0,00
-1368932	23-028-018-00432-00004	62000	PASTOS PERMANENTES DE 5 O MAS AÑOS-SIN VARIEDAD	S	0,00
-1368931	23-028-018-00430-00001	62000	PASTOS PERMANENTES DE 5 O MAS AÑOS-SIN VARIEDAD	S	0,55
-1368930	23-028-018-00427-00001	62000	PASTOS PERMANENTES DE 5 O MAS AÑOS-SIN VARIEDAD	S	36,72
-1368929	23-028-018-00427-00001	62000	PASTOS PERMANENTES DE 5 O MAS AÑOS-SIN VARIEDAD	S	112,62
-1368928	23-028-016-20007-00018	62000	PASTOS PERMANENTES DE 5 O MAS AÑOS-SIN VARIEDAD	S	2,57
-1368925	23-028-016-20007-00009	62000	PASTOS PERMANENTES DE 5 O MAS AÑOS-SIN VARIEDAD	S	0,01
-1368923	23-028-016-20007-00004	62000	PASTOS PERMANENTES DE 5 O MAS AÑOS-SIN VARIEDAD	S	10,04
-1368922	23-028-016-10007-00018	62000	PASTOS PERMANENTES DE 5 O MAS AÑOS-SIN VARIEDAD	S	0,29
-1368920	23-028-016-09021-00018	62000	PASTOS PERMANENTES DE 5 O MAS AÑOS-SIN VARIEDAD	S	0,99
-1368919	23-028-016-09016-00018	62000	PASTOS PERMANENTES DE 5 O MAS AÑOS-SIN VARIEDAD	S	0,20
-1368918	23-028-016-09016-00017	62000	PASTOS PERMANENTES DE 5 O MAS AÑOS-SIN VARIEDAD	S	0,57

(1) Con incidencias que retienen pago o deniegan el expediente.

(2) Se calcula sobre superficie declarada admisible.

(3) Aplicación del artículo 16 bis del RD 147/2023.

(4) Expediente con algunos recintos de pastos permanentes ubicados en espacios protegidos donde la carga ganadera mínima será 0,1 UGM/ha.

Puede verificar la integridad de una copia de este documento mediante la lectura del código QR adjunto o mediante el acceso a la dirección <https://ws050.juntadeandalucia.es/verificarFirma> indicando el código de VERIFICACIÓN

FIRMADO POR

RAQUEL MARIA ESPIN CRESPO

29/01/2025

VERIFICACIÓN

Pk2jmMURSWMFXCU9VKGJRQ2Q7H5BP3

PÁG. 2275/2713



**Recintos Determinados para el Cálculo de Garga Ganadera**

REF.	REFERENCIA SIGPAC	CULTIVO	DESCRIPCIÓN CULTIVO	S/R	SUP.
					RESUELTA (ha)
-1368917	23-028-016-00012-00010	62000	PASTOS PERMANENTES DE 5 O MAS AÑOS-SIN VARIEDAD	S	3,15
-1368911	23-028-016-00007-00001	62000	PASTOS PERMANENTES DE 5 O MAS AÑOS-SIN VARIEDAD	S	41,99
1700000007170489	23-028-016-00007-00004	62000	PASTOS PERMANENTES DE 5 O MAS AÑOS-SIN VARIEDAD	S	1,05
1700000007170490	23-028-018-00369-00006	62000	PASTOS PERMANENTES DE 5 O MAS AÑOS-SIN VARIEDAD	S	39,67
1700000007170492	23-028-018-00426-00001	62000	PASTOS PERMANENTES DE 5 O MAS AÑOS-SIN VARIEDAD	S	17,26
1700000007170497	23-028-018-00426-00002	62000	PASTOS PERMANENTES DE 5 O MAS AÑOS-SIN VARIEDAD	S	19,50
1700000007170499	23-028-017-00044-00001	62000	PASTOS PERMANENTES DE 5 O MAS AÑOS-SIN VARIEDAD	S	4,15
1700000007170500	23-028-016-00012-00002	62000	PASTOS PERMANENTES DE 5 O MAS AÑOS-SIN VARIEDAD	S	11,34
1700000007170501	23-028-016-00012-00003	62000	PASTOS PERMANENTES DE 5 O MAS AÑOS-SIN VARIEDAD	S	70,23
1700000007170506	23-028-018-00432-00002	62000	PASTOS PERMANENTES DE 5 O MAS AÑOS-SIN VARIEDAD	S	0,54
1700000007170508	23-028-017-00044-00002	62000	PASTOS PERMANENTES DE 5 O MAS AÑOS-SIN VARIEDAD	S	0,83
1700000007170509	23-028-018-00431-00002	62000	PASTOS PERMANENTES DE 5 O MAS AÑOS-SIN VARIEDAD	S	1,20
1700000007170511	23-028-018-00432-00001	62000	PASTOS PERMANENTES DE 5 O MAS AÑOS-SIN VARIEDAD	S	0,00
1700000007170512	23-028-018-00431-00001	62000	PASTOS PERMANENTES DE 5 O MAS AÑOS-SIN VARIEDAD	S	0,99

Incidencias de carga ganadera**INCIDENCIA DESCRIPCIÓN**

242	Recinto pendiente de acreditación de titularidad. Recinto:23-028-018-09059-00001 Cultivo:62000 PASTOS PERMANENTES DE 5 O MAS AÑOS-SIN VARIEDAD Secano Recinto:23-028-018-09059-00001 Cultivo:62000 PASTOS PERMANENTES DE 5 O MAS AÑOS-SIN VARIEDAD Secano Recinto:23-028-018-09059-00001 Cultivo:62000 PASTOS PERMANENTES DE 5 O MAS AÑOS-SIN VARIEDAD Secano Recinto:23-028-018-00432-00004 Cultivo:62000 PASTOS PERMANENTES DE 5 O MAS AÑOS-SIN VARIEDAD Secano Recinto:23-028-018-00432-00001 Cultivo:62000 PASTOS PERMANENTES DE 5 O MAS AÑOS-SIN VARIEDAD Secano
86132	Recinto superficie forrajera que no realiza la actividad de producción de pastoreo. Recinto:23-028-009-00076-00003 Cultivo:62000 PASTOS PERMANENTES DE 5 O MAS AÑOS-SIN VARIEDAD Secano

(1) Con incidencias que retienen pago o deniegan el expediente.

(2) Se calcula sobre superficie declarada admisible.

(3) Aplicación del artículo 16 bis del RD 147/2023.

(4) Expediente con algunos recintos de pastos permanentes ubicados en espacios protegidos donde la carga ganadera mínima será 0,1 UGM/ha.

Puede verificar la integridad de una copia de este documento mediante la lectura del código QR adjunto o mediante el acceso a la dirección <https://ws050.juntadeandalucia.es/verificarFirma> indicando el código de VERIFICACIÓN

FIRMADO POR

RAQUEL MARIA ESPIN CRESPO

29/01/2025

VERIFICACIÓN

Pk2jmMURSWMFXCU9VKGJQRQ2Q7H5BP3

PÁG. 2276/2713



**APELLIDOS Y NOMBRE / RAZÓN SOCIAL**

PULIDO COBO ANTONIO JESUS

NIF

****8926*

EXPEDIENTE

1275287

RESOLUCIÓN

CONCESIÓN DE LA AYUDA

DATOS DE MANTENIMIENTO UNIDADES**GRUPO DE PAGO**

ZONAS DE MONTAÑA

**Sup. Dec.
Admisible**

15,59

**Sup.
Resuelta**

15,59

Sobredecl.

0,00

% Sobredecl.

0,00

RESUMEN DE PAGOS

	IMPORTE (Euros)			
	RESUELTO	FEADER	MAPA	CAPADR
Pago realizado	1.377,00	1.170,48	135,09	71,46
A pagar	61,90	52,62	6,07	3,21
TOTAL	1.438,90	1.223,10	141,16	74,67

APLICACIÓN DE REDUCCIONES Y PENALIZACIONES (%)

Criterios de subvencionabilidad (1)	Presentación tardía	Omisión declaración	Condicionalidad
0,00	0,00	0,00	0,00

IMPORTE (Euros)

Calculado(2)	Reducción	Penalización	Reducción Penalización (3)	Penalización adicional	Resuelto	FEADER	MAPA	CAPADR
1.438,90 €	0,00 €	0,00 €	0,00 €	0,00 €	1.438,90 €	1.223,07 €	141,16 €	74,67 €
Importe Unitario:	93,00 €	Nuevo Importe Unitario:	92,30 €					

RECINTOS PROPUESTOS

REF.	REFERENCIA SIGPAC	CULTIVO	S/R	USO SIGPAC	Sup. Dec. admisible	Sup. Campo	Sup. Determ.	Sup. Resuelta
-1524404	23-900-014-00416-0001	OLIVAR	S		1,13		1,13	1,13
5810334	23-900-014-00103-0002	OLIVAR	R		2,37		2,37	2,37
5810335	23-900-014-00105-0003	OLIVAR	S		2,27		2,27	2,27
5810337	23-900-014-00416-0002	OLIVAR	S		1,13		1,13	1,13
5810338	23-900-014-00417-0001	OLIVAR	R		1,54		1,54	1,54
5810340	23-900-012-00037-0001	OLIVAR	R		1,90		1,90	1,90
5810341	23-900-012-00036-0001	OLIVAR	R		2,36		2,36	2,36
5810345	23-038-002-00016-0002	OLIVAR	R		2,89		2,89	2,89

(1) Con incidencias que retienen pago o deniegan el expediente.

(2) Se calcula sobre superficie declarada admisible.

(3) Aplicación del artículo 16 bis del RD 147/2023.

(4) Expediente con algunos recintos de pastos permanentes ubicados en espacios protegidos donde la carga ganadera mínima será 0,1 UGM/ha.

Puede verificar la integridad de una copia de este documento mediante la lectura del código QR adjunto o mediante el acceso a la dirección <https://ws050.juntadeandalucia.es/verificarFirma> indicando el código de VERIFICACIÓN

FIRMADO POR

RAQUEL MARIA ESPIN CRESPO

29/01/2025

VERIFICACIÓN

Pk2jmMURSWMFXC9VKGJQRQ2Q7H5BP3

PÁG. 2277/2713





APELLIDOS Y NOMBRE / RAZÓN SOCIAL

PUNZANO NIETO ANTONIO

NIF

****7881*

EXPEDIENTE

1106835

RESOLUCIÓN

CONCESIÓN DE LA AYUDA

DATOS DE MANTENIMIENTO UNIDADES

GRUPO DE PAGO	Sup. Dec. Admisible	Sup. Resuelta	Sobredecl.	% Sobredecl.
ZONAS DE MONTAÑA	543,65	541,47	2,18	0,40

RESUMEN DE PAGOS

	IMPORTE (Euros)			
	RESUELTO	FEADER	MAPA	CAPADR
Pago realizado	2.021,45	1.718,23	198,30	104,92

APLICACIÓN DE REDUCCIONES Y PENALIZACIONES (%)

Criterios de subvencionabilidad (1)	Presentación tardía	Omisión declaración	Condicionabilidad
0,00	0,00	0,00	0,00

IMPORTE (Euros)

Calculado(2)	Reducción	Penalización	Reducción Penalización (3)	Penalización adicional	Resuelto	FEADER	MAPA	CAPADR
2.046,00 €	8,20 €	16,34 €	0,00 €	0,00 €	2.021,45 €	1.718,23 €	198,30 €	104,92 €
Importe Unitario:	93,00 €	Nuevo Importe Unitario:	3,76 €					

(1) Con incidencias que retienen pago o deniegan el expediente.

(2) Se calcula sobre superficie declarada admisible.

(3) Aplicación del artículo 16 bis del RD 147/2023.

(4) Expediente con algunos recintos de pastos permanentes ubicados en espacios protegidos donde la carga ganadera mínima será 0,1 UGM/ha.

Puede verificar la integridad de una copia de este documento mediante la lectura del código QR adjunto o mediante el acceso a la dirección <https://ws050.juntadeandalucia.es/verificarFirma> indicando el código de VERIFICACIÓN

FIRMADO POR	RAQUEL MARIA ESPIN CRESPO	29/01/2025	
VERIFICACIÓN	Pk2jmMURSWMFXCU9VKGJRQ2Q7H5BP3	PÁG. 2278/2713	

**RECINTOS PROPUESTOS**

REF.	REFERENCIA SIGPAC	CULTIVO	S/R	USO SIGPAC	Sup. Dec. admisible	Sup. Campo	Sup. Determ.	Sup. Resulta
-1376599	23-081-015-10006-0015	PASTOS PERMANENTES DE 5 O MAS AÑOS	S		0,44		0,44	0,44
-1376598	23-081-015-10006-0014	PASTOS PERMANENTES DE 5 O MAS AÑOS	S		0,48		0,48	0,48
-1376597	23-081-015-10006-0013	PASTOS PERMANENTES DE 5 O MAS AÑOS	S		3,25		3,25	3,25
-1129463	23-081-015-00018-0003	PASTOS PERMANENTES DE 5 O MAS AÑOS	S		0,02		0,02	0,02
-1129462	23-078-017-00227-0003	PASTOS PERMANENTES DE 5 O MAS AÑOS	S		0,03		0,03	0,03
-1129461	23-078-016-00583-0002	PASTOS PERMANENTES DE 5 O MAS AÑOS	S		0,03		0,03	0,03
6844049	23-078-900-99000-9900	PASTOS PERMANENTES DE 5 O MAS AÑOS	S		300,00		300,00	298,74
6844078	23-078-900-99000-9900	PASTOS PERMANENTES DE 5 O MAS AÑOS	S		220,21		220,21	219,29
1700000006157459	23-081-015-00035-0001	PASTOS PERMANENTES DE 5 O MAS AÑOS	S		0,27		0,27	0,27
1700000006157460	23-081-015-00020-0001	PASTOS PERMANENTES DE 5 O MAS AÑOS	S		0,48		0,48	0,48
1700000006157466	23-081-015-00017-0001	PASTOS PERMANENTES DE 5 O MAS AÑOS	S		0,84		0,84	0,84
1700000006157468	23-081-015-00025-0001	PASTOS PERMANENTES DE 5 O MAS AÑOS	S		0,65		0,65	0,65
1700000006157469	23-081-015-00032-0003	PASTOS PERMANENTES DE 5 O MAS AÑOS	S		1,56		1,56	1,56
1700000006157472	23-081-015-00015-0001	PASTOS PERMANENTES DE 5 O MAS AÑOS	S		0,29		0,29	0,29
1700000006157473	23-081-015-00028-0001	PASTOS PERMANENTES DE 5 O MAS AÑOS	S		0,79		0,79	0,79
1700000006157474	23-081-015-00024-0002	PASTOS PERMANENTES DE 5 O MAS AÑOS	S		0,19		0,19	0,19
1700000006157476	23-081-015-00033-0001	PASTOS PERMANENTES DE 5 O MAS AÑOS	S		0,63		0,63	0,63
1700000006157479	23-081-015-00027-0001	PASTOS PERMANENTES DE 5 O MAS AÑOS	S		0,35		0,35	0,35
1700000006157480	23-081-015-00038-0001	PASTOS PERMANENTES DE 5 O MAS AÑOS	S		0,64		0,64	0,64
1700000006157481	23-081-015-00021-0001	PASTOS PERMANENTES DE 5 O MAS AÑOS	S		0,73		0,73	0,73
1700000006157483	23-081-015-00030-0001	PASTOS PERMANENTES DE 5 O MAS AÑOS	S		0,36		0,36	0,36
1700000006157484	23-081-015-00031-0001	PASTOS PERMANENTES DE 5 O MAS AÑOS	S		0,46		0,46	0,46
1700000006157485	23-081-015-00039-0001	PASTOS PERMANENTES DE 5 O MAS AÑOS	S		0,09		0,09	0,09
1700000006157486	23-081-015-00022-0001	PASTOS PERMANENTES DE 5 O MAS AÑOS	S		0,63		0,63	0,63
1700000006157487	23-081-015-00016-0001	PASTOS PERMANENTES DE 5 O MAS AÑOS	S		0,16		0,16	0,16
1700000006157488	23-081-015-00036-0001	PASTOS PERMANENTES DE 5 O MAS AÑOS	S		0,16		0,16	0,16
1700000006157491	23-081-015-00034-0001	PASTOS PERMANENTES DE 5 O MAS AÑOS	S		0,42		0,42	0,42
1700000006157492	23-081-015-00037-0001	PASTOS PERMANENTES DE 5 O MAS AÑOS	S		0,39		0,39	0,39
1700000006157494	23-078-017-00257-0002	BARBECHO TRADICIONAL	S		0,63		0,63	0,63
1700000006157496	23-078-016-00559-0001	BARBECHO TRADICIONAL	S		0,16		0,16	0,16
1700000006157497	23-078-017-00227-0001	TRIGO BLANDO	S		1,88		1,88	1,88
1700000006157498	23-078-016-00560-0002	BARBECHO TRADICIONAL	S		0,24		0,24	0,24
1700000006157500	23-078-016-00442-0001	BARBECHO TRADICIONAL	S		0,19		0,19	0,19
1700000006157501	23-078-016-00443-0001	BARBECHO TRADICIONAL	S		0,16		0,16	0,16
1700000006157502	23-078-017-00252-0001	BARBECHO TRADICIONAL	S		1,01		1,01	1,01
1700000006157505	23-078-017-00257-0003	PASTOS PERMANENTES DE 5 O MAS AÑOS	S		0,36		0,36	0,36
1700000006157507	23-081-015-00025-0002	PASTOS PERMANENTES DE 5 O MAS AÑOS	S		0,73		0,73	0,73
1700000006157509	23-081-015-00019-0001	PASTOS PERMANENTES DE 5 O MAS AÑOS	S		0,02		0,02	0,02
1700000006157511	23-078-016-00114-0001	TRIGO BLANDO	S		0,76		0,76	0,76
1700000006157513	23-078-016-00583-0001	AVENA	S		0,38		0,38	0,38
1700000006157514	23-078-017-00111-0002	PASTOS PERMANENTES DE 5 O MAS AÑOS	S		0,18		0,18	0,18
1700000006157516	23-078-017-00111-0001	BARBECHO TRADICIONAL	S		1,51		1,51	1,51
1700000006157526	23-081-015-00023-0002	PASTOS PERMANENTES DE 5 O MAS AÑOS	S		0,89		0,89	0,89

INCIDENCIAS**INCIDENCIA DESCRIPCIÓN**

- 231 Recinto ficticio comunal declarado cuya superficie de cruce total supera la superficie total definida por la Autoridad gestora para ese recinto.
Recinto:23-078-900-99000-99002 Cultivo:62000 PASTOS PERMANENTES DE 5 O MAS AÑOS-SIN VARIEDAD Secano
- 232 Superficie de cruce en recinto ficticio comunal, mayor que superficie asignada neta resultante del reparto del ficticio comunal.
Recinto:23-078-900-99000-99002 Cultivo:62000 PASTOS PERMANENTES DE 5 O MAS AÑOS-SIN VARIEDAD Secano Diferencia penalizable (Hectáreas):0,92
Recinto:23-078-900-99000-99002 Cultivo:62000 PASTOS PERMANENTES DE 5 O MAS AÑOS-SIN VARIEDAD Secano Diferencia

(1) Con incidencias que retienen pago o deniegan el expediente.

(2) Se calcula sobre superficie declarada admisible.

(3) Aplicación del artículo 16 bis del RD 147/2023.

(4) Expediente con algunos recintos de pastos permanentes ubicados en espacios protegidos donde la carga ganadera mínima será 0,1 UGM/ha.

Puede verificar la integridad de una copia de este documento mediante la lectura del código QR adjunto o mediante el acceso a la dirección <https://ws050.juntadeandalucia.es/verificarFirma> indicando el código de VERIFICACIÓN

FIRMADO POR

RAQUEL MARIA ESPIN CRESPO

29/01/2025

VERIFICACIÓN

Pk2jmMURSWMFXCU9VKGJQRQ2Q7H5BP3

PÁG. 2279/2713



**INCIDENCIAS****INCIDENCIA DESCRIPCIÓN**

	penalizable (Hectáreas):1,26
3795	Recinto declarado con una situación de riesgo de abandono. Recinto:23-078-016-00442-00001 Cultivo: - Recinto:23-078-016-00443-00001 Cultivo: - Recinto:23-078-016-00559-00001 Cultivo: - Recinto:23-078-016-00560-00002 Cultivo: - Recinto:23-078-017-00111-00001 Cultivo: - Recinto:23-078-017-00257-00002 Cultivo: -
3972	Recinto ficticio del que forma parte un recinto real cuyo identificativo presenta errores en las Declaraciones de pastos. Recinto:23-078-900-99000-99002 Cultivo: -

Datos considerados para el Cálculo de la Carga Ganadera del expediente

Superficie determinada para Cálculo Carga Ganadera: 28,85 ha
Carga Ganadera del Expediente: 2,49 ugm/ha (4)

Explotación	Especie	Ugm Calculada para CG
ES230590000658	OVINA	38,27
ES239040000808	OVINA	29,49
ES239040000815	CAPRINA	4,06

Recintos Determinados para el Cálculo de Garga Ganadera

REF.	REFERENCIA SIGPAC	CULTIVO	DESCRIPCIÓN CULTIVO	S/R	SUP. RESUELTA (ha)
-1376599	23-081-015-10006-00015	62000	PASTOS PERMANENTES DE 5 O MAS AÑOS-SIN VARIEDAD	S	0,44
-1376598	23-081-015-10006-00014	62000	PASTOS PERMANENTES DE 5 O MAS AÑOS-SIN VARIEDAD	S	0,48
-1376597	23-081-015-10006-00013	62000	PASTOS PERMANENTES DE 5 O MAS AÑOS-SIN VARIEDAD	S	3,25
-1129463	23-081-015-00018-00003	62000	PASTOS PERMANENTES DE 5 O MAS AÑOS-SIN VARIEDAD	S	0,02
-1129462	23-078-017-00227-00003	62000	PASTOS PERMANENTES DE 5 O MAS AÑOS-SIN VARIEDAD	S	0,03
-1129461	23-078-016-00583-00002	62000	PASTOS PERMANENTES DE 5 O MAS AÑOS-SIN VARIEDAD	S	0,03
1700000006157458	23-059-002-00009-00001	62000	PASTOS PERMANENTES DE 5 O MAS AÑOS-SIN VARIEDAD	S	0,34
1700000006157459	23-081-015-00035-00001	62000	PASTOS PERMANENTES DE 5 O MAS AÑOS-SIN VARIEDAD	S	0,27
1700000006157460	23-081-015-00020-00001	62000	PASTOS PERMANENTES DE 5 O MAS AÑOS-SIN VARIEDAD	S	0,48
1700000006157466	23-081-015-00017-00001	62000	PASTOS PERMANENTES DE 5 O MAS AÑOS-SIN VARIEDAD	S	0,84
1700000006157468	23-081-015-00025-00001	62000	PASTOS PERMANENTES DE 5 O MAS AÑOS-SIN VARIEDAD	S	0,65
1700000006157469	23-081-015-00032-00003	62000	PASTOS PERMANENTES DE 5 O MAS AÑOS-SIN VARIEDAD	S	1,56
1700000006157472	23-081-015-00015-00001	62000	PASTOS PERMANENTES DE 5 O MAS AÑOS-SIN VARIEDAD	S	0,29
1700000006157473	23-081-015-00028-00001	62000	PASTOS PERMANENTES DE 5 O MAS AÑOS-SIN VARIEDAD	S	0,79
1700000006157474	23-081-015-00024-00002	62000	PASTOS PERMANENTES DE 5 O MAS AÑOS-SIN VARIEDAD	S	0,19
1700000006157476	23-081-015-00033-00001	62000	PASTOS PERMANENTES DE 5 O MAS AÑOS-SIN VARIEDAD	S	0,63
1700000006157479	23-081-015-00027-00001	62000	PASTOS PERMANENTES DE 5 O MAS AÑOS-SIN VARIEDAD	S	0,35
1700000006157480	23-081-015-00038-00001	62000	PASTOS PERMANENTES DE 5 O MAS AÑOS-SIN VARIEDAD	S	0,64
1700000006157481	23-081-015-00021-00001	62000	PASTOS PERMANENTES DE 5 O MAS AÑOS-SIN VARIEDAD	S	0,73
1700000006157483	23-081-015-00030-00001	62000	PASTOS PERMANENTES DE 5 O MAS AÑOS-SIN VARIEDAD	S	0,36
1700000006157484	23-081-015-00031-00001	62000	PASTOS PERMANENTES DE 5 O MAS AÑOS-SIN	S	0,46

(1) Con incidencias que retienen pago o deniegan el expediente.

(2) Se calcula sobre superficie declarada admisible.

(3) Aplicación del artículo 16 bis del RD 147/2023.

(4) Expediente con algunos recintos de pastos permanentes ubicados en espacios protegidos donde la carga ganadera mínima será 0,1 UGM/ha.

Puede verificar la integridad de una copia de este documento mediante la lectura del código QR adjunto o mediante el acceso a la dirección <https://ws050.juntadeandalucia.es/verificarFirma> indicando el código de VERIFICACIÓN

FIRMADO POR

RAQUEL MARIA ESPIN CRESPO

29/01/2025

VERIFICACIÓN

Pk2jmMURSWMFXCU9VKGJQRQ2Q7H5BP3

PÁG. 2280/2713



**Recintos Determinados para el Cálculo de Garga Ganadera**

REF.	REFERENCIA SIGPAC	CULTIVO	DESCRIPCIÓN CULTIVO	S/R	SUP. RESUELTA (ha)
			VARIEDAD		
170000006157485	23-081-015-00039-00001	62000	PASTOS PERMANENTES DE 5 O MAS AÑOS-SIN VARIEDAD	S	0,09
170000006157486	23-081-015-00022-00001	62000	PASTOS PERMANENTES DE 5 O MAS AÑOS-SIN VARIEDAD	S	0,63
170000006157487	23-081-015-00016-00001	62000	PASTOS PERMANENTES DE 5 O MAS AÑOS-SIN VARIEDAD	S	0,16
170000006157488	23-081-015-00036-00001	62000	PASTOS PERMANENTES DE 5 O MAS AÑOS-SIN VARIEDAD	S	0,16
170000006157491	23-081-015-00034-00001	62000	PASTOS PERMANENTES DE 5 O MAS AÑOS-SIN VARIEDAD	S	0,42
170000006157492	23-081-015-00037-00001	62000	PASTOS PERMANENTES DE 5 O MAS AÑOS-SIN VARIEDAD	S	0,39
170000006157494	23-078-017-00257-00002	20000	BARBECHO TRADICIONAL-SIN VARIEDAD	S	0,63
170000006157496	23-078-016-00559-00001	20000	BARBECHO TRADICIONAL-SIN VARIEDAD	S	0,16
170000006157498	23-078-016-00560-00002	20000	BARBECHO TRADICIONAL-SIN VARIEDAD	S	0,24
170000006157499	23-059-002-00009-00003	62000	PASTOS PERMANENTES DE 5 O MAS AÑOS-SIN VARIEDAD	S	3,26
170000006157500	23-078-016-00442-00001	20000	BARBECHO TRADICIONAL-SIN VARIEDAD	S	0,19
170000006157501	23-078-016-00443-00001	20000	BARBECHO TRADICIONAL-SIN VARIEDAD	S	0,16
170000006157505	23-078-017-00257-00003	62000	PASTOS PERMANENTES DE 5 O MAS AÑOS-SIN VARIEDAD	S	0,36
170000006157507	23-081-015-00025-00002	62000	PASTOS PERMANENTES DE 5 O MAS AÑOS-SIN VARIEDAD	S	0,73
170000006157509	23-081-015-00019-00001	62000	PASTOS PERMANENTES DE 5 O MAS AÑOS-SIN VARIEDAD	S	0,02
170000006157510	23-059-004-00004-00138	62000	PASTOS PERMANENTES DE 5 O MAS AÑOS-SIN VARIEDAD	S	0,38
170000006157514	23-078-017-00111-00002	62000	PASTOS PERMANENTES DE 5 O MAS AÑOS-SIN VARIEDAD	S	0,18
170000006157515	23-059-002-00010-00004	62000	PASTOS PERMANENTES DE 5 O MAS AÑOS-SIN VARIEDAD	S	5,46
170000006157516	23-078-017-00111-00001	20000	BARBECHO TRADICIONAL-SIN VARIEDAD	S	1,51
170000006157526	23-081-015-00023-00002	62000	PASTOS PERMANENTES DE 5 O MAS AÑOS-SIN VARIEDAD	S	0,89

Incidencias de carga ganadera**INCIDENCIA DESCRIPCIÓN**

232	Superficie de cruce en recinto ficticio comunal, mayor que superficie asignada neta resultante del reparto del ficticio comunal. Recinto:23-078-900-99000-99002 Cultivo:62000 PASTOS PERMANENTES DE 5 O MAS AÑOS-SIN VARIEDAD Secano Diferencia penalizable (Hectáreas):1,26 Recinto:23-078-900-99000-99002 Cultivo:62000 PASTOS PERMANENTES DE 5 O MAS AÑOS-SIN VARIEDAD Secano Diferencia penalizable (Hectáreas):0,92
3795	Recinto declarado con una situación de riesgo de abandono. Recinto:23-078-017-00257-00002 Cultivo: - Recinto:23-078-016-00559-00001 Cultivo: - Recinto:23-078-016-00560-00002 Cultivo: - Recinto:23-078-016-00442-00001 Cultivo: - Recinto:23-078-016-00443-00001 Cultivo: - Recinto:23-078-017-00111-00001 Cultivo: -
86128	Recinto de Forrajeras que no ha contabilizado para Carga Ganadera por no tener una explotación válida para el cálculo de la Carga Ganadera Recinto:23-078-900-99000-99002 Cultivo:62 PASTOS PERMANENTES DE 5 O MAS AÑOS- Recinto:23-078-900-99000-99002 Cultivo:62 PASTOS PERMANENTES DE 5 O MAS AÑOS-
86131	Recinto superficie forrajera con explotación ganadera según VAG que en REGA no tiene clasificación zootécnica permitida. Recinto:23-078-900-99000-99002 Cultivo:62000 PASTOS PERMANENTES DE 5 O MAS AÑOS-SIN VARIEDAD Secano Explotacion:ES239040001000 Recinto:23-078-900-99000-99002 Cultivo:62000 PASTOS PERMANENTES DE 5 O MAS AÑOS-SIN VARIEDAD Secano Explotacion:ES239040001000
86132	Recinto superficie forrajera que no realiza la actividad de producción de pastoreo. Recinto:23-078-017-00252-00001 Cultivo:20000 BARBECHO TRADICIONAL-SIN VARIEDAD Secano

(1) Con incidencias que retienen pago o deniegan el expediente.

(2) Se calcula sobre superficie declarada admisible.

(3) Aplicación del artículo 16 bis del RD 147/2023.

(4) Expediente con algunos recintos de pastos permanentes ubicados en espacios protegidos donde la carga ganadera mínima será 0,1 UGM/ha.

Puede verificar la integridad de una copia de este documento mediante la lectura del código QR adjunto o mediante el acceso a la dirección <https://ws050.juntadeandalucia.es/verificarFirma> indicando el código de VERIFICACIÓN

FIRMADO POR

RAQUEL MARIA ESPIN CRESPO

29/01/2025

VERIFICACIÓN

Pk2jmMURSWMFXCU9VKGJQRQ2Q7H5BP3

PÁG. 2281/2713





APELLIDOS Y NOMBRE / RAZÓN SOCIAL
PUNZANO SÁNCHEZ SANTOS

NIF
****0702*

EXPEDIENTE
1232264

RESOLUCIÓN
CONCESIÓN DE LA AYUDA

DATOS DE MANTENIMIENTO UNIDADES

GRUPO DE PAGO	Sup. Dec. Admisible	Sup. Resuelta	Sobredecl.	% Sobredecl.
ZONAS DE MONTAÑA	189,54	189,52	0,02	0,01

RESUMEN DE PAGOS

Pago realizado	IMPORTE (Euros)			
	RESUELTO	FEADER	MAPA	CAPADR
	2.045,78	1.738,91	200,69	106,18

APLICACIÓN DE REDUCCIONES Y PENALIZACIONES (%)

Criterios de subvencionabilidad (1)	Presentación tardía	Omisión declaración	Condicionalidad
0,00	0,00	0,00	0,00

IMPORTE (Euros)

Calculado(2)	Reducción	Penalización	Reducción Penalización (3)	Penalización adicional	Resuelto	FEADER	MAPA	CAPADR
2.046,00 €	0,22 €	0,00 €	0,00 €	0,00 €	2.045,78 €	1.738,91 €	200,69 €	106,18 €
Importe Unitario:	93,00 €	Nuevo Importe Unitario:	10,79 €					

RECINTOS PROPUESTOS

REF.	REFERENCIA SIGPAC	CULTIVO	S/R	USO SIGPAC	Sup. Dec. admisible	Sup. Campo	Sup. Determ.	Sup. Resuelta
-1277134	23-080-011-00266-0009	PASTOS PERMANENTES DE 5 O MAS AÑOS	S		0,01	0,01	0,01	0,01
-1277132	23-080-011-00266-0005	PASTOS PERMANENTES DE 5 O MAS AÑOS	S		0,14	0,14	0,14	0,14
-1277131	23-080-011-00266-0002	PASTOS PERMANENTES DE 5 O MAS AÑOS	S		12,74	12,74	12,74	12,74
-1277130	23-080-011-00266-0001	PASTOS PERMANENTES DE 5 O MAS AÑOS	S		0,26	0,26	0,26	0,26
-1277129	23-080-011-00105-0028	PASTOS PERMANENTES DE 5 O MAS AÑOS	S		4,06	4,06	4,06	4,06
-1277128	23-080-011-00105-0027	PASTOS PERMANENTES DE 5 O MAS AÑOS	S		0,46	0,45	0,46	0,45
1700000007175949	23-095-045-00194-0009	PASTOS PERMANENTES DE 5 O MAS AÑOS	S		5,99	5,99	5,99	5,99
1700000007175950	23-095-045-00194-0039	PASTOS PERMANENTES DE 5 O MAS AÑOS	S		0,28	0,28	0,28	0,28
1700000007175951	23-095-045-00208-0001	PASTOS PERMANENTES DE 5 O MAS AÑOS	S		1,06	1,06	1,06	1,06
1700000007175952	23-095-045-00194-0015	PASTOS PERMANENTES DE 5 O MAS AÑOS	S		13,59	13,58	13,59	13,58
1700000007175953	23-095-045-00194-0032	PASTOS PERMANENTES DE 5 O MAS AÑOS	S		3,67	3,67	3,67	3,67
1700000007175954	23-080-010-00037-0005	PASTOS PERMANENTES DE 5 O MAS AÑOS	S		11,74	11,74	11,74	11,74
1700000007175955	23-095-044-00382-0001	PASTOS PERMANENTES DE 5 O MAS AÑOS	S		1,71	1,71	1,71	1,71
1700000007175956	23-080-011-00105-0005	PASTOS PERMANENTES DE 5 O MAS AÑOS	S		79,16	79,16	79,16	79,16
1700000007175957	23-080-011-00002-0001	PASTOS PERMANENTES DE 5 O MAS AÑOS	S		3,80	3,80	3,80	3,80
1700000007175961	23-080-011-00105-0001	PASTOS PERMANENTES DE 5 O MAS AÑOS	S		0,39	0,39	0,39	0,39
1700000007175963	23-095-044-00381-0001	PASTOS PERMANENTES DE 5 O MAS AÑOS	S		0,63	0,63	0,63	0,63
1700000007175965	23-080-011-00105-0019	PASTOS PERMANENTES DE 5 O MAS AÑOS	S		1,34	1,34	1,34	1,34
1700000007175969	23-080-010-00038-0003	PASTOS PERMANENTES DE 5 O MAS AÑOS	S		1,56	1,56	1,56	1,56
1700000007175970	23-095-044-00378-0001	PASTOS PERMANENTES DE 5 O MAS AÑOS	S		0,20	0,20	0,20	0,20
1700000007175971	23-080-010-00038-0004	PASTOS PERMANENTES DE 5 O MAS AÑOS	S		35,23	35,23	35,23	35,23
1700000007175972	23-095-045-00209-0001	PASTOS PERMANENTES DE 5 O MAS AÑOS	S		0,23	0,23	0,23	0,23
1700000007175973	23-095-045-00194-0031	PASTOS PERMANENTES DE 5 O MAS AÑOS	S		1,91	1,91	1,91	1,91
1700000007175974	23-080-011-00105-0020	PASTOS PERMANENTES DE 5 O MAS AÑOS	S		8,78	8,78	8,78	8,78
1700000007175975	23-095-045-00210-0001	PASTOS PERMANENTES DE 5 O MAS AÑOS	S		0,60	0,60	0,60	0,60

(1) Con incidencias que retienen pago o deniegan el expediente.

(2) Se calcula sobre superficie declarada admisible.

(3) Aplicación del artículo 16 bis del RD 147/2023.

(4) Expediente con algunos recintos de pastos permanentes ubicados en espacios protegidos donde la carga ganadera mínima será 0,1 UGM/ha.

Puede verificar la integridad de una copia de este documento mediante la lectura del código QR adjunto o mediante el acceso a la dirección <https://ws050.juntadeandalucia.es/verificarFirma> indicando el código de VERIFICACIÓN

FIRMADO POR

RAQUEL MARIA ESPIN CRESPO

29/01/2025

VERIFICACIÓN

Pk2jmMURSWMFXCU9VKGJQRQ2Q7H5BP3

PÁG. 2282/2713



**INCIDENCIAS****INCIDENCIA DESCRIPCIÓN**

242	Recinto pendiente de acreditación de titularidad. Recinto:23-080-011-00002-00005 Cultivo:62000 PASTOS PERMANENTES DE 5 O MAS AÑOS-SIN VARIEDAD Secano Recinto:23-080-011-00132-00002 Cultivo:62000 PASTOS PERMANENTES DE 5 O MAS AÑOS-SIN VARIEDAD Secano
75022	No Autoriza a que, en caso de la devolución por la entidad financiera (retrocesión bancaria) del pago en la cuenta corriente consignada en la solicitud y que está debidamente registrada en el sistema contable GIRO de la Junta de Andalucía, se proceda al pago en cualquier otra cuenta corriente de la titularidad del solicitante vigente en dicho sistema contable.
86119	Carga ganadera NO cumple con el valor mínimo de 0,2 UGM/ha. Recinto:23-080-010-00137-00001 Cultivo:62000 PASTOS PERMANENTES DE 5 O MAS AÑOS-SIN VARIEDAD Secano Carga Ganadera:0,18 Recinto:23-080-010-00139-00002 Cultivo:62000 PASTOS PERMANENTES DE 5 O MAS AÑOS-SIN VARIEDAD Secano Carga Ganadera:0,18 Recinto:23-080-010-00141-00001 Cultivo:62000 PASTOS PERMANENTES DE 5 O MAS AÑOS-SIN VARIEDAD Secano Carga Ganadera:0,18 Recinto:23-080-010-00142-00001 Cultivo:62000 PASTOS PERMANENTES DE 5 O MAS AÑOS-SIN VARIEDAD Secano Carga Ganadera:0,18 Recinto:23-080-011-00002-00005 Cultivo:62000 PASTOS PERMANENTES DE 5 O MAS AÑOS-SIN VARIEDAD Secano Carga Ganadera:0,18 Recinto:23-080-011-00132-00002 Cultivo:62000 PASTOS PERMANENTES DE 5 O MAS AÑOS-SIN VARIEDAD Secano Carga Ganadera:0,18 Recinto:23-080-011-00132-00004 Cultivo:62000 PASTOS PERMANENTES DE 5 O MAS AÑOS-SIN VARIEDAD Secano Carga Ganadera:0,18
86121	Recinto superficie forrajera que no realiza la actividad de producción de pastoreo. Recinto:23-080-010-00141-00001 Cultivo:62000 PASTOS PERMANENTES DE 5 O MAS AÑOS-SIN VARIEDAD Secano Actividad Agraria del recinto: Recinto:23-080-010-00142-00001 Cultivo:62000 PASTOS PERMANENTES DE 5 O MAS AÑOS-SIN VARIEDAD Secano Actividad Agraria del recinto:

Datos considerados para el Cálculo de la Carga Ganadera del expediente

Superficie determinada para Cálculo Carga Ganadera: 206,98 ha

Carga Ganadera del Expediente: 0,18 ugm/ha (4)

Explotación	Especie	Ugm Calculada para CG
ES230800000521	CAPRINA	36,63

Recintos Determinados para el Cálculo de Garga Ganadera

REF.	REFERENCIA SIGPAC	CULTIVO	DESCRIPCIÓN CULTIVO	S/R	SUP. RESUELTA (ha)
-1277135	23-080-011-00266-00010	62000	PASTOS PERMANENTES DE 5 O MAS AÑOS-SIN VARIEDAD	S	0,01
-1277134	23-080-011-00266-00009	62000	PASTOS PERMANENTES DE 5 O MAS AÑOS-SIN VARIEDAD	S	0,01
-1277133	23-080-011-00266-00006	62000	PASTOS PERMANENTES DE 5 O MAS AÑOS-SIN VARIEDAD	S	0,00
-1277132	23-080-011-00266-00005	62000	PASTOS PERMANENTES DE 5 O MAS AÑOS-SIN VARIEDAD	S	0,14
-1277131	23-080-011-00266-00002	62000	PASTOS PERMANENTES DE 5 O MAS AÑOS-SIN VARIEDAD	S	12,74
-1277130	23-080-011-00266-00001	62000	PASTOS PERMANENTES DE 5 O MAS AÑOS-SIN VARIEDAD	S	0,26
-1277129	23-080-011-00105-00028	62000	PASTOS PERMANENTES DE 5 O MAS AÑOS-SIN VARIEDAD	S	4,06
-1277128	23-080-011-00105-00027	62000	PASTOS PERMANENTES DE 5 O MAS AÑOS-SIN VARIEDAD	S	0,45
1700000007175937	23-080-010-00037-00003	62000	PASTOS PERMANENTES DE 5 O MAS AÑOS-SIN VARIEDAD	S	5,08
1700000007175938	23-095-045-00109-00032	62000	PASTOS PERMANENTES DE 5 O MAS AÑOS-SIN VARIEDAD	S	0,00
1700000007175939	23-080-010-00144-00003	62000	PASTOS PERMANENTES DE 5 O MAS AÑOS-SIN VARIEDAD	S	0,00
1700000007175940	23-080-010-00140-00001	62000	PASTOS PERMANENTES DE 5 O MAS AÑOS-SIN VARIEDAD	S	0,14
1700000007175941	23-080-010-00144-00001	62000	PASTOS PERMANENTES DE 5 O MAS AÑOS-SIN VARIEDAD	S	0,12

(1) Con incidencias que retienen pago o deniegan el expediente.

(2) Se calcula sobre superficie declarada admisible.

(3) Aplicación del artículo 16 bis del RD 147/2023.

(4) Expediente con algunos recintos de pastos permanentes ubicados en espacios protegidos donde la carga ganadera mínima será 0,1 UGM/ha.

Puede verificar la integridad de una copia de este documento mediante la lectura del código QR adjunto o mediante el acceso a la dirección <https://ws050.juntadeandalucia.es/verificarFirma> indicando el código de VERIFICACIÓN

FIRMADO POR

RAQUEL MARIA ESPIN CRESPO

29/01/2025

VERIFICACIÓN

Pk2jmMURSWMFXC9VKGJRQ2Q7H5BP3

PÁG. 2283/2713



**Recintos Determinados para el Cálculo de Garga Ganadera**

REF.	REFERENCIA SIGPAC	CULTIVO	DESCRIPCIÓN CULTIVO	S/R	SUP. RESUELTA (ha)
1700000007175942	23-080-010-00257-00004	62000	PASTOS PERMANENTES DE 5 O MAS AÑOS-SIN VARIEDAD	S	0,00
1700000007175943	23-080-010-00038-00005	62000	PASTOS PERMANENTES DE 5 O MAS AÑOS-SIN VARIEDAD	S	0,00
1700000007175944	23-080-010-00037-00012	62000	PASTOS PERMANENTES DE 5 O MAS AÑOS-SIN VARIEDAD	S	1,04
1700000007175945	23-080-010-00037-00006	62000	PASTOS PERMANENTES DE 5 O MAS AÑOS-SIN VARIEDAD	S	1,54
1700000007175946	23-080-010-00037-00010	62000	PASTOS PERMANENTES DE 5 O MAS AÑOS-SIN VARIEDAD	S	0,79
1700000007175947	23-080-010-00037-00009	62000	PASTOS PERMANENTES DE 5 O MAS AÑOS-SIN VARIEDAD	S	0,98
1700000007175948	23-080-010-00037-00011	62000	PASTOS PERMANENTES DE 5 O MAS AÑOS-SIN VARIEDAD	S	1,00
1700000007175949	23-095-045-00194-00009	62000	PASTOS PERMANENTES DE 5 O MAS AÑOS-SIN VARIEDAD	S	5,99
1700000007175950	23-095-045-00194-00039	62000	PASTOS PERMANENTES DE 5 O MAS AÑOS-SIN VARIEDAD	S	0,28
1700000007175951	23-095-045-00208-00001	62000	PASTOS PERMANENTES DE 5 O MAS AÑOS-SIN VARIEDAD	S	1,06
1700000007175952	23-095-045-00194-00015	62000	PASTOS PERMANENTES DE 5 O MAS AÑOS-SIN VARIEDAD	S	13,58
1700000007175953	23-095-045-00194-00032	62000	PASTOS PERMANENTES DE 5 O MAS AÑOS-SIN VARIEDAD	S	3,67
1700000007175954	23-080-010-00037-00005	62000	PASTOS PERMANENTES DE 5 O MAS AÑOS-SIN VARIEDAD	S	11,74
1700000007175955	23-095-044-00382-00001	62000	PASTOS PERMANENTES DE 5 O MAS AÑOS-SIN VARIEDAD	S	1,71
1700000007175956	23-080-011-00105-00005	62000	PASTOS PERMANENTES DE 5 O MAS AÑOS-SIN VARIEDAD	S	79,16
1700000007175957	23-080-011-00002-00001	62000	PASTOS PERMANENTES DE 5 O MAS AÑOS-SIN VARIEDAD	S	3,80
1700000007175958	23-080-011-00132-00004	62000	PASTOS PERMANENTES DE 5 O MAS AÑOS-SIN VARIEDAD	S	5,84
1700000007175959	23-080-011-00002-00005	62000	PASTOS PERMANENTES DE 5 O MAS AÑOS-SIN VARIEDAD	S	0,00
1700000007175960	23-080-011-00132-00002	62000	PASTOS PERMANENTES DE 5 O MAS AÑOS-SIN VARIEDAD	S	0,00
1700000007175961	23-080-011-00105-00001	62000	PASTOS PERMANENTES DE 5 O MAS AÑOS-SIN VARIEDAD	S	0,39
1700000007175963	23-095-044-00381-00001	62000	PASTOS PERMANENTES DE 5 O MAS AÑOS-SIN VARIEDAD	S	0,63
1700000007175964	23-080-010-00137-00001	62000	PASTOS PERMANENTES DE 5 O MAS AÑOS-SIN VARIEDAD	S	0,40
1700000007175965	23-080-011-00105-00019	62000	PASTOS PERMANENTES DE 5 O MAS AÑOS-SIN VARIEDAD	S	1,34
1700000007175966	23-080-010-00139-00002	62000	PASTOS PERMANENTES DE 5 O MAS AÑOS-SIN VARIEDAD	S	0,52
1700000007175969	23-080-010-00038-00003	62000	PASTOS PERMANENTES DE 5 O MAS AÑOS-SIN VARIEDAD	S	1,56
1700000007175970	23-095-044-00378-00001	62000	PASTOS PERMANENTES DE 5 O MAS AÑOS-SIN VARIEDAD	S	0,20
1700000007175971	23-080-010-00038-00004	62000	PASTOS PERMANENTES DE 5 O MAS AÑOS-SIN VARIEDAD	S	35,23
1700000007175972	23-095-045-00209-00001	62000	PASTOS PERMANENTES DE 5 O MAS AÑOS-SIN VARIEDAD	S	0,23
1700000007175973	23-095-045-00194-00031	62000	PASTOS PERMANENTES DE 5 O MAS AÑOS-SIN VARIEDAD	S	1,91
1700000007175974	23-080-011-00105-00020	62000	PASTOS PERMANENTES DE 5 O MAS AÑOS-SIN VARIEDAD	S	8,78
1700000007175975	23-095-045-00210-00001	62000	PASTOS PERMANENTES DE 5 O MAS AÑOS-SIN VARIEDAD	S	0,60

Incidencias de carga ganadera**INCIDENCIA DESCRIPCIÓN**

242	Recinto pendiente de acreditación de titularidad. Recinto:23-080-011-00266-00006 Cultivo:62000 PASTOS PERMANENTES DE 5 O MAS AÑOS-SIN VARIEDAD Secano Recinto:23-080-010-00144-00003 Cultivo:62000 PASTOS PERMANENTES DE 5 O MAS AÑOS-SIN VARIEDAD Secano Recinto:23-080-011-00002-00005 Cultivo:62000 PASTOS PERMANENTES DE 5 O MAS AÑOS-SIN VARIEDAD Secano Recinto:23-080-011-00132-00002 Cultivo:62000 PASTOS PERMANENTES DE 5 O MAS AÑOS-SIN VARIEDAD Secano
86132	Recinto superficie forrajera que no realiza la actividad de producción de pastoreo.

(1) Con incidencias que retienen pago o deniegan el expediente.

(2) Se calcula sobre superficie declarada admisible.

(3) Aplicación del artículo 16 bis del RD 147/2023.

(4) Expediente con algunos recintos de pastos permanentes ubicados en espacios protegidos donde la carga ganadera mínima será 0,1 UGM/ha.

Puede verificar la integridad de una copia de este documento mediante la lectura del código QR adjunto o mediante el acceso a la dirección <https://ws050.juntadeandalucia.es/verificarFirma> indicando el código de VERIFICACIÓN

FIRMADO POR

RAQUEL MARIA ESPIN CRESPO

29/01/2025

VERIFICACIÓN

Pk2jmMURSWMFXCU9VKGJRQ2Q7H5BP3

PÁG. 2284/2713






Recinto:23-080-010-00141-00001 Cultivo:62000 PASTOS PERMANENTES DE 5 O MAS AÑOS-SIN VARIEDAD Secano
Recinto:23-080-010-00142-00001 Cultivo:62000 PASTOS PERMANENTES DE 5 O MAS AÑOS-SIN VARIEDAD Secano

- (1) Con incidencias que retienen pago o deniegan el expediente.
(2) Se calcula sobre superficie declarada admisible.
(3) Aplicación del artículo 16 bis del RD 147/2023.
(4) Expediente con algunos recintos de pastos permanentes ubicados en espacios protegidos donde la carga ganadera mínima será 0,1 UGM/ha.

Puede verificar la integridad de una copia de este documento mediante la lectura del código QR adjunto o mediante el acceso a la dirección <https://ws050.juntadeandalucia.es/verificarFirma> indicando el código de VERIFICACIÓN

FIRMADO POR	RAQUEL MARIA ESPIN CRESPO	29/01/2025	
VERIFICACIÓN	Pk2jmMURSWMFxcU9VKGJRQ2Q7H5BP3	PÁG. 2285/2713	

**APELLIDOS Y NOMBRE / RAZÓN SOCIAL**

RAMIREZ RUANO ANTONIO JESUS

NIF

****3019*

EXPEDIENTE

1151545

RESOLUCIÓN

CONCESIÓN DE LA AYUDA

DATOS DE MANTENIMIENTO UNIDADES

GRUPO DE PAGO	Sup. Dec. Admisible	Sup. Resuelta	Sobredecl.	% Sobredecl.
ZONAS DE MONTAÑA	70,39	70,39	0,00	0,00

RESUMEN DE PAGOS

	IMPORTE (Euros)			
	RESUELTO	FEADER	MAPA	CAPADR
Pago realizado	2.046,00	1.739,10	200,71	106,19

APLICACIÓN DE REDUCCIONES Y PENALIZACIONES (%)

Criterios de subvencionabilidad (1)	Presentación tardía	Omisión declaración	Condicionalidad
0,00	0,00	0,00	0,00

IMPORTE (Euros)

Calculado(2)	Reducción	Penalización	Reducción Penalización (3)	Penalización adicional	Resuelto	FEADER	MAPA	CAPADR
2.046,00 €	0,00 €	0,00 €	0,00 €	0,00 €	2.046,00 €	1.739,10 €	200,71 €	106,19 €
Importe Unitario:	93,00 €	Nuevo Importe Unitario:	29,07 €					

RECINTOS PROPUESTOS

REF.	REFERENCIA SIGPAC	CULTIVO	S/R	USO SIGPAC	Sup. Dec. admisible	Sup. Campo	Sup. Determ.	Sup. Resuelta
-1371652	23-002-058-00205-0001	PASTOS PERMANENTES DE 5 O MAS AÑOS	S		4,50		4,50	4,50
-1371649	23-002-046-00159-0002	PASTOS PERMANENTES DE 5 O MAS AÑOS	S		0,11		0,11	0,11
-1113161	23-002-058-00174-0006	PASTOS PERMANENTES DE 5 O MAS AÑOS	S		0,08		0,08	0,08
1700000006413104	23-002-036-00316-0001	PASTOS PERMANENTES DE 5 O MAS AÑOS	S		0,50		0,50	0,50
1700000006413105	23-002-058-00205-0004	PASTOS PERMANENTES DE 5 O MAS AÑOS	S		0,01		0,01	0,01
1700000006413108	23-002-059-00128-0001	PASTOS PERMANENTES DE 5 O MAS AÑOS	S		1,95		1,95	1,95
1700000006413111	23-002-058-00126-0001	PASTOS PERMANENTES DE 5 O MAS AÑOS	S		2,28		2,28	2,28
1700000006413112	23-002-046-00175-0001	PASTOS PERMANENTES DE 5 O MAS AÑOS	S		22,37		22,37	22,37
1700000006413113	23-002-046-00175-0003	PASTOS PERMANENTES DE 5 O MAS AÑOS	S		1,70		1,70	1,70
1700000006413114	23-002-058-00204-0001	PASTOS PERMANENTES DE 5 O MAS AÑOS	S		0,21		0,21	0,21
1700000006413115	23-002-058-00125-0001	PASTOS PERMANENTES DE 5 O MAS AÑOS	S		0,84		0,84	0,84
1700000006413116	23-002-058-00129-0003	PASTOS PERMANENTES DE 5 O MAS AÑOS	S		12,96		12,96	12,96
1700000006413117	23-002-058-00129-0002	PASTOS PERMANENTES DE 5 O MAS AÑOS	S		6,06		6,06	6,06
1700000006413118	23-002-058-00131-0001	PASTOS PERMANENTES DE 5 O MAS AÑOS	S		12,06		12,06	12,06
1700000006413119	23-002-058-00130-0002	PASTOS PERMANENTES DE 5 O MAS AÑOS	S		2,67		2,67	2,67
1700000006413120	23-002-058-00056-0003	PASTOS PERMANENTES DE 5 O MAS AÑOS	S		0,01		0,01	0,01
1700000006413121	23-002-058-00122-0001	PASTOS PERMANENTES DE 5 O MAS AÑOS	S		0,47		0,47	0,47
1700000006413122	23-002-058-00129-0001	PASTOS PERMANENTES DE 5 O MAS AÑOS	S		1,61		1,61	1,61

(1) Con incidencias que retienen pago o deniegan el expediente.

(2) Se calcula sobre superficie declarada admisible.

(3) Aplicación del artículo 16 bis del RD 147/2023.

(4) Expediente con algunos recintos de pastos permanentes ubicados en espacios protegidos donde la carga ganadera mínima será 0,1 UGM/ha.

Puede verificar la integridad de una copia de este documento mediante la lectura del código QR adjunto o mediante el acceso a la dirección <https://ws050.juntadeandalucia.es/verificarFirma> indicando el código de VERIFICACIÓN

FIRMADO POR

RAQUEL MARIA ESPIN CRESPO

29/01/2025

VERIFICACIÓN

Pk2jmMURSWMFXCU9VKGJRRQ2Q7H5BP3

PÁG. 2286/2713



**Datos considerados para el Cálculo de la Carga Ganadera del expediente**

Superficie determinada para Cálculo Carga Ganadera: 70,39 ha

Carga Ganadera del Expediente: 0,60 ugm/ha

Explotación	Especie	Ugm Calculada para CG
ES230020000631	CAPRINA	31,69
ES230020000631	OVINA	10,85

Recintos Determinados para el Cálculo de Garga Ganadera

REF.	REFERENCIA SIGPAC	CULTIVO	DESCRIPCIÓN CULTIVO	S/R	SUP. RESUELTA (ha)
-1371652	23-002-058-00205-00001	62000	PASTOS PERMANENTES DE 5 O MAS AÑOS-SIN VARIEDAD	S	4,50
-1371649	23-002-046-00159-00002	62000	PASTOS PERMANENTES DE 5 O MAS AÑOS-SIN VARIEDAD	S	0,11
-1113161	23-002-058-00174-00006	62000	PASTOS PERMANENTES DE 5 O MAS AÑOS-SIN VARIEDAD	S	0,08
170000006413104	23-002-036-00316-00001	62000	PASTOS PERMANENTES DE 5 O MAS AÑOS-SIN VARIEDAD	S	0,50
170000006413105	23-002-058-00205-00004	62000	PASTOS PERMANENTES DE 5 O MAS AÑOS-SIN VARIEDAD	S	0,01
170000006413108	23-002-059-00128-00001	62000	PASTOS PERMANENTES DE 5 O MAS AÑOS-SIN VARIEDAD	S	1,95
170000006413111	23-002-058-00126-00001	62000	PASTOS PERMANENTES DE 5 O MAS AÑOS-SIN VARIEDAD	S	2,28
170000006413112	23-002-046-00175-00001	62000	PASTOS PERMANENTES DE 5 O MAS AÑOS-SIN VARIEDAD	S	22,37
170000006413113	23-002-046-00175-00003	62000	PASTOS PERMANENTES DE 5 O MAS AÑOS-SIN VARIEDAD	S	1,70
170000006413114	23-002-058-00204-00001	62000	PASTOS PERMANENTES DE 5 O MAS AÑOS-SIN VARIEDAD	S	0,21
170000006413115	23-002-058-00125-00001	62000	PASTOS PERMANENTES DE 5 O MAS AÑOS-SIN VARIEDAD	S	0,84
170000006413116	23-002-058-00129-00003	62000	PASTOS PERMANENTES DE 5 O MAS AÑOS-SIN VARIEDAD	S	12,96
170000006413117	23-002-058-00129-00002	62000	PASTOS PERMANENTES DE 5 O MAS AÑOS-SIN VARIEDAD	S	6,06
170000006413118	23-002-058-00131-00001	62000	PASTOS PERMANENTES DE 5 O MAS AÑOS-SIN VARIEDAD	S	12,06
170000006413119	23-002-058-00130-00002	62000	PASTOS PERMANENTES DE 5 O MAS AÑOS-SIN VARIEDAD	S	2,67
170000006413120	23-002-058-00056-00003	62000	PASTOS PERMANENTES DE 5 O MAS AÑOS-SIN VARIEDAD	S	0,01
170000006413121	23-002-058-00122-00001	62000	PASTOS PERMANENTES DE 5 O MAS AÑOS-SIN VARIEDAD	S	0,47
170000006413122	23-002-058-00129-00001	62000	PASTOS PERMANENTES DE 5 O MAS AÑOS-SIN VARIEDAD	S	1,61

(1) Con incidencias que retienen pago o deniegan el expediente.

(2) Se calcula sobre superficie declarada admisible.

(3) Aplicación del artículo 16 bis del RD 147/2023.

(4) Expediente con algunos recintos de pastos permanentes ubicados en espacios protegidos donde la carga ganadera mínima será 0,1 UGM/ha.

Puede verificar la integridad de una copia de este documento mediante la lectura del código QR adjunto o mediante el acceso a la dirección <https://ws050.juntadeandalucia.es/verificarFirma> indicando el código de VERIFICACIÓN

FIRMADO POR

RAQUEL MARIA ESPIN CRESPO

29/01/2025

VERIFICACIÓN

Pk2jmMURSWMFXCU9VKGJQRQ2Q7H5BP3

PÁG. 2287/2713



**APELLIDOS Y NOMBRE / RAZÓN SOCIAL**

RAMOS BARRERO ANTONIO

NIF

****5253*

EXPEDIENTE

1218886

RESOLUCIÓN

CONCESIÓN DE LA AYUDA

DATOS DE MANTENIMIENTO UNIDADES**GRUPO DE PAGO**

ZONAS DE MONTAÑA

**Sup. Dec.
Admisible**

2,66

**Sup.
Resuelta**

2,66

Sobredecl.

0,00

% Sobredecl.

0,00

RESUMEN DE PAGOS

	IMPORTE (Euros)			
	RESUELTO	FEADER	MAPA	CAPADR
Pago realizado	247,38	210,27	24,27	12,84

APLICACIÓN DE REDUCCIONES Y PENALIZACIONES (%)

Criterios de subvencionabilidad (1)	Presentación tardia	Omisión declaración	Condicionalidad
0,00	0,00	0,00	0,00

IMPORTE (Euros)

Calculado(2)	Reducción	Penalización	Reducción Penalización (3)	Penalización adicional	Resuelto	FEADER	MAPA	CAPADR
247,38 €	0,00 €	0,00 €	0,00 €	0,00 €	247,38 €	210,27 €	24,27 €	12,84 €
Importe Unitario:	93,00 €	Nuevo Importe Unitario:	93,00 €					

RECINTOS PROPUESTOS

REF.	REFERENCIA SIGPAC	CULTIVO	S/R	USO SIGPAC	Sup. Dec. admisible	Sup. Campo	Sup. Determ.	Sup. Resuelta
-1521922	23-033-001-00134-0001	HUERTA	R		0,06		0,06	0,06
1700000006594136	23-033-005-00511-0001	OLIVAR	S		0,04		0,04	0,04
1700000006594137	23-033-005-00513-0001	OLIVAR	S		0,88		0,88	0,88
1700000006594138	23-033-005-00515-0002	OLIVAR	S		0,01		0,01	0,01
1700000006594142	23-033-001-00110-0002	AVENA	R		0,24		0,24	0,24
1700000006594143	23-033-001-00111-0001	AVENA	R		0,12		0,12	0,12
1700000006594144	23-033-001-00112-0001	AVENA	R		0,11		0,11	0,11
1700000006594145	23-033-001-00132-0001	AVENA	R		0,08		0,08	0,08
1700000006594146	23-033-001-00133-0001	AVENA	R		0,37		0,37	0,37
1700000006594147	23-033-001-00134-0001	AVENA	R		0,66		0,66	0,66
1700000006594148	23-033-001-00135-0001	AVENA	R		0,01		0,01	0,01
1700000006594149	23-033-001-00473-0001	AVENA	R		0,08		0,08	0,08

(1) Con incidencias que retienen pago o deniegan el expediente.

(2) Se calcula sobre superficie declarada admisible.

(3) Aplicación del artículo 16 bis del RD 147/2023.

(4) Expediente con algunos recintos de pastos permanentes ubicados en espacios protegidos donde la carga ganadera mínima será 0,1 UGM/ha.

Puede verificar la integridad de una copia de este documento mediante la lectura del código QR adjunto o mediante el acceso a la dirección <https://ws050.juntadeandalucia.es/verificarFirma> indicando el código de VERIFICACIÓN

FIRMADO POR

RAQUEL MARIA ESPIN CRESPO

29/01/2025

VERIFICACIÓN

Pk2jmMURSWMFXCU9VKGJRQ2Q7H5BP3

PÁG. 2288/2713





INCIDENCIAS

INCIDENCIA DESCRIPCIÓN

- 86119 Carga ganadera NO cumple con el valor mínimo de 0,2 UGM/ha.
 Recinto:23-033-001-00110-00001 Cultivo:62000 PASTOS PERMANENTES DE 5 O MAS AÑOS-SIN VARIEDAD Secano Carga Ganadera:0
 Recinto:23-033-001-00134-00002 Cultivo:62000 PASTOS PERMANENTES DE 5 O MAS AÑOS-SIN VARIEDAD Secano Carga Ganadera:0
 Recinto:23-033-006-00301-00001 Cultivo:62000 PASTOS PERMANENTES DE 5 O MAS AÑOS-SIN VARIEDAD Secano Carga Ganadera:0
 Recinto:23-033-006-00301-00002 Cultivo:62000 PASTOS PERMANENTES DE 5 O MAS AÑOS-SIN VARIEDAD Secano Carga Ganadera:0
- 86122 Recinto superficie forrajera que realiza la actividad de producción de pastoreo y no declara el o los códigos del Registro de Explotaciones Ganaderas de Andalucía, REGA.
 Recinto:23-033-001-00110-00001 Cultivo:62000 PASTOS PERMANENTES DE 5 O MAS AÑOS-SIN VARIEDAD Secano
 Recinto:23-033-001-00134-00002 Cultivo:62000 PASTOS PERMANENTES DE 5 O MAS AÑOS-SIN VARIEDAD Secano
 Recinto:23-033-006-00301-00001 Cultivo:62000 PASTOS PERMANENTES DE 5 O MAS AÑOS-SIN VARIEDAD Secano
 Recinto:23-033-006-00301-00002 Cultivo:62000 PASTOS PERMANENTES DE 5 O MAS AÑOS-SIN VARIEDAD Secano
- 86124 Recinto de forrajera para Cálculo de Carga Ganadera que No pertenece a Explotación.
 Recinto:23-033-001-00110-00001 Cultivo:62000 PASTOS PERMANENTES DE 5 O MAS AÑOS-SIN VARIEDAD Secano
 Recinto:23-033-001-00134-00002 Cultivo:62000 PASTOS PERMANENTES DE 5 O MAS AÑOS-SIN VARIEDAD Secano
 Recinto:23-033-006-00301-00001 Cultivo:62000 PASTOS PERMANENTES DE 5 O MAS AÑOS-SIN VARIEDAD Secano
 Recinto:23-033-006-00301-00002 Cultivo:62000 PASTOS PERMANENTES DE 5 O MAS AÑOS-SIN VARIEDAD Secano

Datos considerados para el Cálculo de la Carga Ganadera del expediente

Superficie determinada para Cálculo Carga Ganadera: 0,00 ha
Carga Ganadera del Expediente: 0,00 ugm/ha

Incidenias de carga ganadera

INCIDENCIA DESCRIPCIÓN

- 86122 Recinto superficie forrajera que realiza la actividad de producción de pastoreo y no declara el o los códigos del Registro de Explotaciones Ganaderas de Andalucía, REGA.
 Recinto:23-033-001-00110-00001 Cultivo:62000 PASTOS PERMANENTES DE 5 O MAS AÑOS-SIN VARIEDAD Secano
 Recinto:23-033-001-00134-00002 Cultivo:62000 PASTOS PERMANENTES DE 5 O MAS AÑOS-SIN VARIEDAD Secano
 Recinto:23-033-006-00301-00002 Cultivo:62000 PASTOS PERMANENTES DE 5 O MAS AÑOS-SIN VARIEDAD Secano
 Recinto:23-033-006-00301-00001 Cultivo:62000 PASTOS PERMANENTES DE 5 O MAS AÑOS-SIN VARIEDAD Secano
- 86124 Recinto de forrajera para Cálculo de Carga Ganadera que No pertenece a Explotación.
 Recinto:23-033-001-00110-00001 Cultivo:62000 PASTOS PERMANENTES DE 5 O MAS AÑOS-SIN VARIEDAD Secano
 Recinto:23-033-001-00134-00002 Cultivo:62000 PASTOS PERMANENTES DE 5 O MAS AÑOS-SIN VARIEDAD Secano
 Recinto:23-033-006-00301-00002 Cultivo:62000 PASTOS PERMANENTES DE 5 O MAS AÑOS-SIN VARIEDAD Secano
 Recinto:23-033-006-00301-00001 Cultivo:62000 PASTOS PERMANENTES DE 5 O MAS AÑOS-SIN VARIEDAD Secano
- 86128 Recinto de Forrajeras que no ha contabilizado para Carga Ganadera por no tener una explotación válida para el cálculo de la Carga Ganadera
 Recinto:23-033-001-00110-00001 Cultivo:62 PASTOS PERMANENTES DE 5 O MAS AÑOS-
 Recinto:23-033-001-00134-00002 Cultivo:62 PASTOS PERMANENTES DE 5 O MAS AÑOS-
 Recinto:23-033-006-00301-00002 Cultivo:62 PASTOS PERMANENTES DE 5 O MAS AÑOS-
 Recinto:23-033-006-00301-00001 Cultivo:62 PASTOS PERMANENTES DE 5 O MAS AÑOS-

(1) Con incidencias que retienen pago o deniegan el expediente.
 (2) Se calcula sobre superficie declarada admisible.
 (3) Aplicación del artículo 16 bis del RD 147/2023.
 (4) Expediente con algunos recintos de pastos permanentes ubicados en espacios protegidos donde la carga ganadera mínima será 0,1 UGM/ha.

Puede verificar la integridad de una copia de este documento mediante la lectura del código QR adjunto o mediante el acceso a la dirección <https://ws050.juntadeandalucia.es/verificarFirma> indicando el código de VERIFICACIÓN

FIRMADO POR	RAQUEL MARIA ESPIN CRESPO	29/01/2025	
VERIFICACIÓN	Pk2jmMURSWMFCXU9VKGJRQ2Q7H5BP3	PÁG. 2289/2713	

**APELLIDOS Y NOMBRE / RAZÓN SOCIAL**

RAMOS MOYA JULIAN MIGUEL

NIF

****7871*

EXPEDIENTE

1125623

RESOLUCIÓN

CONCESIÓN DE LA AYUDA

DATOS DE MANTENIMIENTO UNIDADES

GRUPO DE PAGO	Sup. Dec. Admisible	Sup. Resuelta	Sobredecl.	% Sobredecl.
ZONAS DE MONTAÑA	9,27	8,91	0,36	3,88

RESUMEN DE PAGOS

	IMPORTE (Euros)			
	RESUELTO	FEADER	MAPA	CAPADR
Pago realizado	764,27	649,63	74,97	39,67

APLICACIÓN DE REDUCCIONES Y PENALIZACIONES (%)

Criterios de subvencionabilidad (1)	Presentación tardía	Omisión declaración	Condicionalidad
0,00	0,00	0,00	0,00

IMPORTE (Euros)

Calculado(2)	Reducción	Penalización	Reducción Penalización (3)	Penalización adicional	Resuelto	FEADER	MAPA	CAPADR
862,11 €	33,48 €	64,36 €	0,00 €	0,00 €	764,27 €	649,63 €	74,97 €	39,67 €
Importe Unitario:	93,00 €	Nuevo Importe Unitario:	93,00 €					

RECINTOS PROPUESTOS

REF.	REFERENCIA SIGPAC	CULTIVO	S/R	USO SIGPAC	Sup. Dec. admisible	Sup. Campo	Sup. Determ.	Sup. Resuelta
-891182	18-199-002-00073-0005	OTROS FRUTALES	S		0,05		0,05	0,05
-891181	18-199-002-00098-0001	OLIVAR	S		0,04		0,04	0,04
-891180	18-199-002-00515-0010	OLIVAR	S		0,08		0,08	0,08
-891179	18-199-002-00065-0002	OLIVAR	S		0,08		0,08	0,08
-889437	18-199-002-00065-0001	OLIVAR	S		0,01		0,01	0,01
-889404	18-199-002-00076-0001	OLIVAR	S		0,01		0,01	0,00
-889403	18-199-002-00074-0010	BARBECHO TRADICIONAL	S		0,02		0,02	0,02
-889402	18-199-002-00074-0009	BARBECHO TRADICIONAL	S		0,02		0,02	0,02
-889398	18-199-002-00074-0004	BARBECHO TRADICIONAL	S		0,01		0,01	0,01
4655292	18-199-002-00096-0010	OLIVAR	R		1,58		1,58	1,58
4655296	18-199-002-00074-0004	BARBECHO TRADICIONAL	S		0,04		0,04	0,04
4655298	18-199-002-00074-0005	OTROS FRUTALES	S		0,10		0,10	0,10
4655299	18-199-002-00076-0001	OLIVAR	S		0,25		0,25	0,00
4655303	18-199-002-00066-0002	OTROS FRUTALES	S		0,10		0,10	0,00
4655304	18-199-002-00066-0004	OLIVAR	S		0,12		0,12	0,12
4655305	18-199-002-00066-0005	OLIVAR	S		0,03		0,03	0,03
4655306	18-199-002-00066-0006	OTROS FRUTALES	S		0,02		0,02	0,02
1700000005599756	18-199-002-00097-0001	OLIVAR	R		1,65		1,65	1,65
1700000005599764	18-199-002-00095-0002	OLIVAR	S		0,09		0,09	0,09
1700000005599765	18-199-002-00095-0003	OLIVAR	S		0,12		0,12	0,12
1700000005599766	18-199-002-00096-0007	OLIVAR	R		0,10		0,10	0,10
1700000007061102	23-070-002-00706-0001	ALMENDROS	S		1,05		1,05	1,05
1700000007061103	23-070-002-01101-0001	ALMENDROS	S		0,32		0,32	0,32
1700000007061104	23-070-003-00487-0001	ALMENDROS	S		0,96		0,96	0,96
1700000007061105	23-070-003-00410-0003	ALMENDROS	S		1,05		1,05	1,05
1700000007061106	23-070-003-01072-0001	ALMENDROS	S		0,31		0,31	0,31
1700000007061107	23-070-003-01125-0003	ALMENDROS	S		0,44		0,44	0,44
1700000007061108	23-070-003-00428-0001	ALMENDROS	S		0,62		0,62	0,62

(1) Con incidencias que retienen pago o deniegan el expediente.

(2) Se calcula sobre superficie declarada admisible.

(3) Aplicación del artículo 16 bis del RD 147/2023.

(4) Expediente con algunos recintos de pastos permanentes ubicados en espacios protegidos donde la carga ganadera mínima será 0,1 UGM/ha.

Puede verificar la integridad de una copia de este documento mediante la lectura del código QR adjunto o mediante el acceso a la dirección <https://ws050.juntadeandalucia.es/verificarFirma> indicando el código de VERIFICACIÓN

FIRMADO POR	RAQUEL MARIA ESPIN CRESPO	29/01/2025
VERIFICACIÓN	Pk2jmMURSWMFXCU9VKGJRRQ2Q7H5BP3	PÁG. 2290/2713





INCIDENCIAS

INCIDENCIA DESCRIPCIÓN

- 238 Recinto cuyo CAP declarado es mayor al CAP prevalente y no presenta alegación al SIGPAC.
Recinto:18-199-002-00095-00006 Cultivo:62000 PASTOS PERMANENTES DE 5 O MAS AÑOS-SIN VARIEDAD Secano CAP prevalente:75 CAP declarado:100 Exceso de superficie (Hectáreas):0,21
- 242 Recinto pendiente de acreditación de titularidad.
Recinto:18-199-002-00066-00002 Cultivo:113000 OTROS FRUTALES-SIN VARIEDAD Secano
Recinto:18-199-002-00076-00001 Cultivo:101010 OLIVAR-PICUAL Secano
- 3795 Recinto declarado con una situación de riesgo de abandono.
Recinto:18-199-002-00096-00005 Cultivo: -
- 86119 Carga ganadera NO cumple con el valor mínimo de 0,2 UGM/ha.
Recinto:18-199-002-00074-00001 Cultivo:62000 PASTOS PERMANENTES DE 5 O MAS AÑOS-SIN VARIEDAD Secano Carga Ganadera:0
Recinto:18-199-002-00074-00002 Cultivo:62000 PASTOS PERMANENTES DE 5 O MAS AÑOS-SIN VARIEDAD Secano Carga Ganadera:0
Recinto:18-199-002-00074-00003 Cultivo:62000 PASTOS PERMANENTES DE 5 O MAS AÑOS-SIN VARIEDAD Secano Carga Ganadera:0
Recinto:18-199-002-00074-00006 Cultivo:62000 PASTOS PERMANENTES DE 5 O MAS AÑOS-SIN VARIEDAD Secano Carga Ganadera:0
Recinto:18-199-002-00074-00007 Cultivo:62000 PASTOS PERMANENTES DE 5 O MAS AÑOS-SIN VARIEDAD Secano Carga Ganadera:0
Recinto:18-199-002-00074-00008 Cultivo:62000 PASTOS PERMANENTES DE 5 O MAS AÑOS-SIN VARIEDAD Secano Carga Ganadera:0
Recinto:18-199-002-00095-00005 Cultivo:62000 PASTOS PERMANENTES DE 5 O MAS AÑOS-SIN VARIEDAD Secano Carga Ganadera:0
Recinto:18-199-002-00095-00006 Cultivo:62000 PASTOS PERMANENTES DE 5 O MAS AÑOS-SIN VARIEDAD Secano Carga Ganadera:0
Recinto:18-199-002-00096-00004 Cultivo:62000 PASTOS PERMANENTES DE 5 O MAS AÑOS-SIN VARIEDAD Regadío Carga Ganadera:0
Recinto:18-199-002-00096-00005 Cultivo:20000 BARBECHO TRADICIONAL-SIN VARIEDAD Regadío Carga Ganadera:0
- 86122 Recinto superficie forrajera que realiza la actividad de producción de pastoreo y no declara el o los códigos del Registro de Explotaciones Ganaderas de Andalucía, REGA.
Recinto:18-199-002-00074-00001 Cultivo:62000 PASTOS PERMANENTES DE 5 O MAS AÑOS-SIN VARIEDAD Secano
Recinto:18-199-002-00074-00002 Cultivo:62000 PASTOS PERMANENTES DE 5 O MAS AÑOS-SIN VARIEDAD Secano
Recinto:18-199-002-00074-00003 Cultivo:62000 PASTOS PERMANENTES DE 5 O MAS AÑOS-SIN VARIEDAD Secano
Recinto:18-199-002-00074-00006 Cultivo:62000 PASTOS PERMANENTES DE 5 O MAS AÑOS-SIN VARIEDAD Secano
Recinto:18-199-002-00074-00007 Cultivo:62000 PASTOS PERMANENTES DE 5 O MAS AÑOS-SIN VARIEDAD Secano
Recinto:18-199-002-00074-00008 Cultivo:62000 PASTOS PERMANENTES DE 5 O MAS AÑOS-SIN VARIEDAD Secano
Recinto:18-199-002-00095-00005 Cultivo:62000 PASTOS PERMANENTES DE 5 O MAS AÑOS-SIN VARIEDAD Secano
Recinto:18-199-002-00095-00006 Cultivo:62000 PASTOS PERMANENTES DE 5 O MAS AÑOS-SIN VARIEDAD Secano
Recinto:18-199-002-00096-00004 Cultivo:62000 PASTOS PERMANENTES DE 5 O MAS AÑOS-SIN VARIEDAD Regadío
Recinto:18-199-002-00096-00005 Cultivo:20000 BARBECHO TRADICIONAL-SIN VARIEDAD Regadío
- 86124 Recinto de forrajera para Cálculo de Carga Ganadera que No pertenece a Explotación.
Recinto:18-199-002-00074-00001 Cultivo:62000 PASTOS PERMANENTES DE 5 O MAS AÑOS-SIN VARIEDAD Secano
Recinto:18-199-002-00074-00002 Cultivo:62000 PASTOS PERMANENTES DE 5 O MAS AÑOS-SIN VARIEDAD Secano
Recinto:18-199-002-00074-00003 Cultivo:62000 PASTOS PERMANENTES DE 5 O MAS AÑOS-SIN VARIEDAD Secano
Recinto:18-199-002-00074-00006 Cultivo:62000 PASTOS PERMANENTES DE 5 O MAS AÑOS-SIN VARIEDAD Secano
Recinto:18-199-002-00074-00007 Cultivo:62000 PASTOS PERMANENTES DE 5 O MAS AÑOS-SIN VARIEDAD Secano
Recinto:18-199-002-00074-00008 Cultivo:62000 PASTOS PERMANENTES DE 5 O MAS AÑOS-SIN VARIEDAD Secano
Recinto:18-199-002-00095-00005 Cultivo:62000 PASTOS PERMANENTES DE 5 O MAS AÑOS-SIN VARIEDAD Secano
Recinto:18-199-002-00095-00006 Cultivo:62000 PASTOS PERMANENTES DE 5 O MAS AÑOS-SIN VARIEDAD Secano
Recinto:18-199-002-00096-00004 Cultivo:62000 PASTOS PERMANENTES DE 5 O MAS AÑOS-SIN VARIEDAD Regadío
Recinto:18-199-002-00096-00005 Cultivo:20000 BARBECHO TRADICIONAL-SIN VARIEDAD Regadío

Datos considerados para el Cálculo de la Carga Ganadera del expediente

Superficie determinada para Cálculo Carga Ganadera: 0,00 ha
Carga Ganadera del Expediente: 0,00 ugm/ha

(1) Con incidencias que retienen pago o deniegan el expediente.
 (2) Se calcula sobre superficie declarada admisible.
 (3) Aplicación del artículo 16 bis del RD 147/2023.
 (4) Expediente con algunos recintos de pastos permanentes ubicados en espacios protegidos donde la carga ganadera mínima será 0,1 UGM/ha.

Puede verificar la integridad de una copia de este documento mediante la lectura del código QR adjunto o mediante el acceso a la dirección <https://ws050.juntadeandalucia.es/verificarFirma> indicando el código de VERIFICACIÓN

FIRMADO POR	RAQUEL MARIA ESPIN CRESPO	29/01/2025
VERIFICACIÓN	Pk2jmMURSWMFXCU9VKGJRQ2Q7H5BP3	PÁG. 2291/2713





Incidencias de carga ganadera

INCIDENCIA DESCRIPCIÓN

238	Recinto cuyo CAP declarado es mayor al CAP prevalente y no presenta alegación al SIGPAC. Recinto:18-199-002-00095-00006 Cultivo:62000 PASTOS PERMANENTES DE 5 O MAS AÑOS-SIN VARIEDAD Secano CAP prevalente:75 CAP declarado:100 Exceso de superficie (Hectáreas):0,21
3795	Recinto declarado con una situación de riesgo de abandono. Recinto:18-199-002-00096-00005 Cultivo: -
86122	Recinto superficie forrajera que realiza la actividad de producción de pastoreo y no declara el o los códigos del Registro de Explotaciones Ganaderas de Andalucía, REGA. Recinto:18-199-002-00074-00008 Cultivo:62000 PASTOS PERMANENTES DE 5 O MAS AÑOS-SIN VARIEDAD Secano Recinto:18-199-002-00074-00007 Cultivo:62000 PASTOS PERMANENTES DE 5 O MAS AÑOS-SIN VARIEDAD Secano Recinto:18-199-002-00074-00006 Cultivo:62000 PASTOS PERMANENTES DE 5 O MAS AÑOS-SIN VARIEDAD Secano Recinto:18-199-002-00074-00001 Cultivo:62000 PASTOS PERMANENTES DE 5 O MAS AÑOS-SIN VARIEDAD Secano Recinto:18-199-002-00074-00003 Cultivo:62000 PASTOS PERMANENTES DE 5 O MAS AÑOS-SIN VARIEDAD Secano Recinto:18-199-002-00074-00002 Cultivo:62000 PASTOS PERMANENTES DE 5 O MAS AÑOS-SIN VARIEDAD Secano Recinto:18-199-002-00096-00005 Cultivo:20000 BARBECHO TRADICIONAL-SIN VARIEDAD Regadío Recinto:18-199-002-00095-00005 Cultivo:62000 PASTOS PERMANENTES DE 5 O MAS AÑOS-SIN VARIEDAD Secano Recinto:18-199-002-00096-00004 Cultivo:62000 PASTOS PERMANENTES DE 5 O MAS AÑOS-SIN VARIEDAD Regadío Recinto:18-199-002-00095-00006 Cultivo:62000 PASTOS PERMANENTES DE 5 O MAS AÑOS-SIN VARIEDAD Secano
86124	Recinto de forrajera para Cálculo de Carga Ganadera que No pertenece a Explotación. Recinto:18-199-002-00074-00008 Cultivo:62000 PASTOS PERMANENTES DE 5 O MAS AÑOS-SIN VARIEDAD Secano Recinto:18-199-002-00074-00007 Cultivo:62000 PASTOS PERMANENTES DE 5 O MAS AÑOS-SIN VARIEDAD Secano Recinto:18-199-002-00074-00006 Cultivo:62000 PASTOS PERMANENTES DE 5 O MAS AÑOS-SIN VARIEDAD Secano Recinto:18-199-002-00074-00001 Cultivo:62000 PASTOS PERMANENTES DE 5 O MAS AÑOS-SIN VARIEDAD Secano Recinto:18-199-002-00074-00003 Cultivo:62000 PASTOS PERMANENTES DE 5 O MAS AÑOS-SIN VARIEDAD Secano Recinto:18-199-002-00074-00002 Cultivo:62000 PASTOS PERMANENTES DE 5 O MAS AÑOS-SIN VARIEDAD Secano Recinto:18-199-002-00096-00005 Cultivo:20000 BARBECHO TRADICIONAL-SIN VARIEDAD Regadío Recinto:18-199-002-00095-00005 Cultivo:62000 PASTOS PERMANENTES DE 5 O MAS AÑOS-SIN VARIEDAD Secano Recinto:18-199-002-00096-00004 Cultivo:62000 PASTOS PERMANENTES DE 5 O MAS AÑOS-SIN VARIEDAD Regadío Recinto:18-199-002-00095-00006 Cultivo:62000 PASTOS PERMANENTES DE 5 O MAS AÑOS-SIN VARIEDAD Secano
86128	Recinto de Forrajeras que no ha contabilizado para Carga Ganadera por no tener una explotación válida para el cálculo de la Carga Ganadera Recinto:18-199-002-00074-00008 Cultivo:62 PASTOS PERMANENTES DE 5 O MAS AÑOS- Recinto:18-199-002-00074-00007 Cultivo:62 PASTOS PERMANENTES DE 5 O MAS AÑOS- Recinto:18-199-002-00074-00006 Cultivo:62 PASTOS PERMANENTES DE 5 O MAS AÑOS- Recinto:18-199-002-00074-00001 Cultivo:62 PASTOS PERMANENTES DE 5 O MAS AÑOS- Recinto:18-199-002-00074-00003 Cultivo:62 PASTOS PERMANENTES DE 5 O MAS AÑOS- Recinto:18-199-002-00074-00002 Cultivo:62 PASTOS PERMANENTES DE 5 O MAS AÑOS- Recinto:18-199-002-00076-00002 Cultivo:62 PASTOS PERMANENTES DE 5 O MAS AÑOS- Recinto:18-199-002-00076-00003 Cultivo:62 PASTOS PERMANENTES DE 5 O MAS AÑOS- Recinto:18-199-002-00066-00001 Cultivo:62 PASTOS PERMANENTES DE 5 O MAS AÑOS- Recinto:18-199-002-00096-00005 Cultivo:20 BARBECHO TRADICIONAL- Recinto:18-199-002-00095-00005 Cultivo:62 PASTOS PERMANENTES DE 5 O MAS AÑOS- Recinto:18-199-002-00096-00004 Cultivo:62 PASTOS PERMANENTES DE 5 O MAS AÑOS- Recinto:18-199-002-00095-00006 Cultivo:62 PASTOS PERMANENTES DE 5 O MAS AÑOS-
86132	Recinto superficie forrajera que no realiza la actividad de producción de pastoreo. Recinto:18-199-002-00074-00010 Cultivo:20000 BARBECHO TRADICIONAL-SIN VARIEDAD Secano Recinto:18-199-002-00074-00009 Cultivo:20000 BARBECHO TRADICIONAL-SIN VARIEDAD Secano Recinto:18-199-002-00074-00004 Cultivo:20000 BARBECHO TRADICIONAL-SIN VARIEDAD Secano Recinto:18-199-002-00074-00004 Cultivo:20000 BARBECHO TRADICIONAL-SIN VARIEDAD Secano
86133	Recinto de forrajera No solicitado para Cálculo de Carga Ganadera que No pertenece a Explotación. Recinto:18-199-002-00076-00002 Cultivo:62000 PASTOS PERMANENTES DE 5 O MAS AÑOS-SIN VARIEDAD Secano Recinto:18-199-002-00076-00003 Cultivo:62000 PASTOS PERMANENTES DE 5 O MAS AÑOS-SIN VARIEDAD Secano Recinto:18-199-002-00066-00001 Cultivo:62000 PASTOS PERMANENTES DE 5 O MAS AÑOS-SIN VARIEDAD Secano

(1) Con incidencias que retienen pago o deniegan el expediente.

(2) Se calcula sobre superficie declarada admisible.

(3) Aplicación del artículo 16 bis del RD 147/2023.

(4) Expediente con algunos recintos de pastos permanentes ubicados en espacios protegidos donde la carga ganadera mínima será 0,1 UGM/ha.

Puede verificar la integridad de una copia de este documento mediante la lectura del código QR adjunto o mediante el acceso a la dirección <https://ws050.juntadeandalucia.es/verificarFirma> indicando el código de VERIFICACIÓN

FIRMADO POR	RAQUEL MARIA ESPIN CRESPO	29/01/2025	
VERIFICACIÓN	Pk2jmMURSWMFXCU9VKGJQRQ2Q7H5BP3	PÁG. 2292/2713	



APELLIDOS Y NOMBRE / RAZÓN SOCIAL

REQUENA MARTINEZ MANUEL

NIF
****9258*

EXPEDIENTE
1165139

RESOLUCIÓN
CONCESIÓN DE LA AYUDA

DATOS DE MANTENIMIENTO UNIDADES

GRUPO DE PAGO	Sup. Dec. Admisible	Sup. Resuelta	Sobredecl.	% Sobredecl.
ZONAS DE MONTAÑA	35,55	35,23	0,32	0,90

RESUMEN DE PAGOS

	IMPORTE (Euros)			
	RESUELTO	FEADER	MAPA	CAPADR
Pago realizado	2.027,58	1.723,44	198,91	105,23

APLICACIÓN DE REDUCCIONES Y PENALIZACIONES (%)

Criterios de subvencionabilidad (1)	Presentación tardía	Omisión declaración	Condicionabilidad
0,00	0,00	0,00	0,00

IMPORTE (Euros)

Calculado(2)	Reducción	Penalización	Reducción Penalización (3)	Penalización adicional	Resuelto	FEADER	MAPA	CAPADR
2.046,00 €	18,42 €	0,00 €	0,00 €	0,00 €	2.027,58 €	1.723,44 €	198,91 €	105,23 €
Importe Unitario:	93,00 €	Nuevo Importe Unitario:	57,55 €					

(1) Con incidencias que retienen pago o deniegan el expediente.

(2) Se calcula sobre superficie declarada admisible.

(3) Aplicación del artículo 16 bis del RD 147/2023.

(4) Expediente con algunos recintos de pastos permanentes ubicados en espacios protegidos donde la carga ganadera mínima será 0,1 UGM/ha.

Puede verificar la integridad de una copia de este documento mediante la lectura del código QR adjunto o mediante el acceso a la dirección <https://ws050.juntadeandalucia.es/verificarFirma> indicando el código de VERIFICACIÓN

FIRMADO POR	RAQUEL MARIA ESPIN CRESPO	29/01/2025	
VERIFICACIÓN	Pk2jmMURSWMFXCU9VKGJRRQ2Q7H5BP3	PÁG. 2293/2713	

**RECINTOS PROPUESTOS**

REF.	REFERENCIA SIGPAC	CULTIVO	S/R	USO SIGPAC	Sup. Dec. admisible	Sup. Campo	Sup. Determ.	Sup. Resuelta
-1572135	23-076-024-00006-0001	PASTOS PERMANENTES DE 5 O MAS AÑOS	S		0,32		0,32	0,00
170000005696409	23-076-024-00005-0001	PASTOS PERMANENTES DE 5 O MAS AÑOS	S		2,59		2,59	2,59
170000005696410	23-076-024-00017-0001	PASTOS PERMANENTES DE 5 O MAS AÑOS	S		0,70		0,70	0,70
170000005696411	23-076-024-00018-0001	PASTOS PERMANENTES DE 5 O MAS AÑOS	S		4,79		4,79	4,79
170000005696412	23-076-024-00027-0001	PASTOS PERMANENTES DE 5 O MAS AÑOS	S		0,90		0,90	0,90
170000005696413	23-076-024-00028-0001	PASTOS PERMANENTES DE 5 O MAS AÑOS	S		1,33		1,33	1,33
170000005696414	23-076-024-00035-0001	PASTOS PERMANENTES DE 5 O MAS AÑOS	S		1,52		1,52	1,52
170000005696415	23-076-024-00037-0001	PASTOS PERMANENTES DE 5 O MAS AÑOS	S		4,39		4,39	4,39
170000005696416	23-076-024-00016-0004	PASTOS PERMANENTES DE 5 O MAS AÑOS	S		0,04		0,04	0,04
170000005696417	23-076-024-00038-0008	PASTOS PERMANENTES DE 5 O MAS AÑOS	S		0,68		0,68	0,68
170000005696418	23-076-024-00008-0001	PASTOS PERMANENTES DE 5 O MAS AÑOS	S		0,16		0,16	0,16
170000005696419	23-076-024-00005-0009	PASTOS PERMANENTES DE 5 O MAS AÑOS	S		1,87		1,87	1,87
170000005696420	23-076-024-00007-0001	PASTOS PERMANENTES DE 5 O MAS AÑOS	S		5,25		5,25	5,25
170000005696421	23-076-024-00009-0001	PASTOS PERMANENTES DE 5 O MAS AÑOS	S		1,45		1,45	1,45
170000005696422	23-076-024-00033-0001	PASTOS PERMANENTES DE 5 O MAS AÑOS	S		0,56		0,56	0,56
170000005696423	23-076-024-00012-0001	PASTOS PERMANENTES DE 5 O MAS AÑOS	S		0,64		0,64	0,64
170000005696424	23-076-024-00013-0001	PASTOS PERMANENTES DE 5 O MAS AÑOS	S		0,41		0,41	0,41
170000005696425	23-076-024-00014-0001	PASTOS PERMANENTES DE 5 O MAS AÑOS	S		0,18		0,18	0,18
170000005696426	23-076-024-00016-0001	PASTOS PERMANENTES DE 5 O MAS AÑOS	S		0,47		0,47	0,47
170000005696427	23-076-024-00038-0003	PASTOS PERMANENTES DE 5 O MAS AÑOS	S		2,57		2,57	2,57
170000005696428	23-076-024-00016-0006	PASTOS PERMANENTES DE 5 O MAS AÑOS	S		0,02		0,02	0,02
170000005696429	23-076-024-00010-0002	PASTOS PERMANENTES DE 5 O MAS AÑOS	S		0,55		0,55	0,55
170000005696430	23-076-024-00012-0002	PASTOS PERMANENTES DE 5 O MAS AÑOS	S		0,02		0,02	0,02
170000005696431	23-076-024-00005-0007	PASTOS PERMANENTES DE 5 O MAS AÑOS	S		0,07		0,07	0,07
170000005696432	23-076-024-00019-0002	PASTOS PERMANENTES DE 5 O MAS AÑOS	S		0,05		0,05	0,05
170000005696433	23-076-024-00019-0003	PASTOS PERMANENTES DE 5 O MAS AÑOS	S		0,05		0,05	0,05
170000005696434	23-076-024-00036-0008	PASTOS PERMANENTES DE 5 O MAS AÑOS	S		0,32		0,32	0,32
170000005696435	23-076-024-00039-0002	PASTOS PERMANENTES DE 5 O MAS AÑOS	S		0,08		0,08	0,08
170000005696436	23-076-024-00015-0001	PASTOS PERMANENTES DE 5 O MAS AÑOS	S		0,18		0,18	0,18
170000005696437	23-076-024-00034-0001	PASTOS PERMANENTES DE 5 O MAS AÑOS	S		0,47		0,47	0,47
170000005696438	23-076-024-00036-0004	PASTOS PERMANENTES DE 5 O MAS AÑOS	S		0,67		0,67	0,67
170000005696439	23-076-024-00039-0001	PASTOS PERMANENTES DE 5 O MAS AÑOS	S		2,20		2,20	2,20
170000005696440	23-076-024-00042-0003	PASTOS PERMANENTES DE 5 O MAS AÑOS	S		0,05		0,05	0,05

INCIDENCIAS**INCIDENCIA DESCRIPCIÓN**

- 3790 Recinto declarado inactivo
Recinto:23-076-024-00006-00001 Cultivo: -
- 75022 No Autoriza a que, en caso de la devolución por la entidad financiera (retrocesión bancaria) del pago en la cuenta corriente consignada en la solicitud y que está debidamente registrada en el sistema contable GIRO de la Junta de Andalucía, se proceda al pago en cualquier otra cuenta corriente de la titularidad del solicitante vigente en dicho sistema contable.

Datos considerados para el Cálculo de la Carga Ganadera del expediente

Superficie determinada para Cálculo Carga Ganadera: 35,23 ha
Carga Ganadera del Expediente: 1,04 ugm/ha (4)

Explotación	Especie	Ugm Calculada para CG
ES230760000372	BOVINA	36,59

Recintos Determinados para el Cálculo de Garga Ganadera

REF.	REFERENCIA SIGPAC	CULTIVO	DESCRIPCIÓN CULTIVO	S/R	SUP. RESUELTA (ha)
------	-------------------	---------	---------------------	-----	--------------------

(1) Con incidencias que retienen pago o deniegan el expediente.

(2) Se calcula sobre superficie declarada admisible.

(3) Aplicación del artículo 16 bis del RD 147/2023.

(4) Expediente con algunos recintos de pastos permanentes ubicados en espacios protegidos donde la carga ganadera mínima será 0,1 UGM/ha.

Puede verificar la integridad de una copia de este documento mediante la lectura del código QR adjunto o mediante el acceso a la dirección <https://ws050.juntadeandalucia.es/verificarFirma> indicando el código de VERIFICACIÓN

FIRMADO POR

RAQUEL MARIA ESPIN CRESPO

29/01/2025

VERIFICACIÓN

Pk2jmMURSWMFXCU9VKGJQRQ2Q7H5BP3

PÁG. 2294/2713



**Recintos Determinados para el Cálculo de Garga Ganadera**

REF.	REFERENCIA SIGPAC	CULTIVO	DESCRIPCIÓN CULTIVO	S/R	SUP. RESUELTA (ha)
-1572135	23-076-024-00006-00001	62000	PASTOS PERMANENTES DE 5 O MAS AÑOS-SIN VARIEDAD	S	0,00
170000005696409	23-076-024-00005-00001	62000	PASTOS PERMANENTES DE 5 O MAS AÑOS-SIN VARIEDAD	S	2,59
170000005696410	23-076-024-00017-00001	62000	PASTOS PERMANENTES DE 5 O MAS AÑOS-SIN VARIEDAD	S	0,70
170000005696411	23-076-024-00018-00001	62000	PASTOS PERMANENTES DE 5 O MAS AÑOS-SIN VARIEDAD	S	4,79
170000005696412	23-076-024-00027-00001	62000	PASTOS PERMANENTES DE 5 O MAS AÑOS-SIN VARIEDAD	S	0,90
170000005696413	23-076-024-00028-00001	62000	PASTOS PERMANENTES DE 5 O MAS AÑOS-SIN VARIEDAD	S	1,33
170000005696414	23-076-024-00035-00001	62000	PASTOS PERMANENTES DE 5 O MAS AÑOS-SIN VARIEDAD	S	1,52
170000005696415	23-076-024-00037-00001	62000	PASTOS PERMANENTES DE 5 O MAS AÑOS-SIN VARIEDAD	S	4,39
170000005696416	23-076-024-00016-00004	62000	PASTOS PERMANENTES DE 5 O MAS AÑOS-SIN VARIEDAD	S	0,04
170000005696417	23-076-024-00038-00008	62000	PASTOS PERMANENTES DE 5 O MAS AÑOS-SIN VARIEDAD	S	0,68
170000005696418	23-076-024-00008-00001	62000	PASTOS PERMANENTES DE 5 O MAS AÑOS-SIN VARIEDAD	S	0,16
170000005696419	23-076-024-00005-00009	62000	PASTOS PERMANENTES DE 5 O MAS AÑOS-SIN VARIEDAD	S	1,87
170000005696420	23-076-024-00007-00001	62000	PASTOS PERMANENTES DE 5 O MAS AÑOS-SIN VARIEDAD	S	5,25
170000005696421	23-076-024-00009-00001	62000	PASTOS PERMANENTES DE 5 O MAS AÑOS-SIN VARIEDAD	S	1,45
170000005696422	23-076-024-00033-00001	62000	PASTOS PERMANENTES DE 5 O MAS AÑOS-SIN VARIEDAD	S	0,56
170000005696423	23-076-024-00012-00001	62000	PASTOS PERMANENTES DE 5 O MAS AÑOS-SIN VARIEDAD	S	0,64
170000005696424	23-076-024-00013-00001	62000	PASTOS PERMANENTES DE 5 O MAS AÑOS-SIN VARIEDAD	S	0,41
170000005696425	23-076-024-00014-00001	62000	PASTOS PERMANENTES DE 5 O MAS AÑOS-SIN VARIEDAD	S	0,18
170000005696426	23-076-024-00016-00001	62000	PASTOS PERMANENTES DE 5 O MAS AÑOS-SIN VARIEDAD	S	0,47
170000005696427	23-076-024-00038-00003	62000	PASTOS PERMANENTES DE 5 O MAS AÑOS-SIN VARIEDAD	S	2,57
170000005696428	23-076-024-00016-00006	62000	PASTOS PERMANENTES DE 5 O MAS AÑOS-SIN VARIEDAD	S	0,02
170000005696429	23-076-024-00010-00002	62000	PASTOS PERMANENTES DE 5 O MAS AÑOS-SIN VARIEDAD	S	0,55
170000005696430	23-076-024-00012-00002	62000	PASTOS PERMANENTES DE 5 O MAS AÑOS-SIN VARIEDAD	S	0,02
170000005696431	23-076-024-00005-00007	62000	PASTOS PERMANENTES DE 5 O MAS AÑOS-SIN VARIEDAD	S	0,07
170000005696432	23-076-024-00019-00002	62000	PASTOS PERMANENTES DE 5 O MAS AÑOS-SIN VARIEDAD	S	0,05
170000005696433	23-076-024-00019-00003	62000	PASTOS PERMANENTES DE 5 O MAS AÑOS-SIN VARIEDAD	S	0,05
170000005696434	23-076-024-00036-00008	62000	PASTOS PERMANENTES DE 5 O MAS AÑOS-SIN VARIEDAD	S	0,32
170000005696435	23-076-024-00039-00002	62000	PASTOS PERMANENTES DE 5 O MAS AÑOS-SIN VARIEDAD	S	0,08
170000005696436	23-076-024-00015-00001	62000	PASTOS PERMANENTES DE 5 O MAS AÑOS-SIN VARIEDAD	S	0,18
170000005696437	23-076-024-00034-00001	62000	PASTOS PERMANENTES DE 5 O MAS AÑOS-SIN VARIEDAD	S	0,47
170000005696438	23-076-024-00036-00004	62000	PASTOS PERMANENTES DE 5 O MAS AÑOS-SIN VARIEDAD	S	0,67
170000005696439	23-076-024-00039-00001	62000	PASTOS PERMANENTES DE 5 O MAS AÑOS-SIN VARIEDAD	S	2,20
170000005696440	23-076-024-00042-00003	62000	PASTOS PERMANENTES DE 5 O MAS AÑOS-SIN VARIEDAD	S	0,05

Incidencias de carga ganadera**INCIDENCIA DESCRIPCIÓN**

3790 Recinto declarado inactivo
 Recinto:23-076-024-00006-00001 Cultivo: -

(1) Con incidencias que retienen pago o deniegan el expediente.

(2) Se calcula sobre superficie declarada admisible.

(3) Aplicación del artículo 16 bis del RD 147/2023.

(4) Expediente con algunos recintos de pastos permanentes ubicados en espacios protegidos donde la carga ganadera mínima será 0,1 UGM/ha.

Puede verificar la integridad de una copia de este documento mediante la lectura del código QR adjunto o mediante el acceso a la dirección <https://ws050.juntadeandalucia.es/verificarFirma> indicando el código de VERIFICACIÓN

FIRMADO POR

RAQUEL MARIA ESPIN CRESPO

29/01/2025

VERIFICACIÓN

Pk2jmMURSWMFXCU9VKGJRQ2Q7H5BP3

PÁG. 2295/2713



**APELLIDOS Y NOMBRE / RAZÓN SOCIAL**

RISALDE YESTE LUIS

NIF

****4036*

EXPEDIENTE

1215637

RESOLUCIÓN

CONCESIÓN DE LA AYUDA

DATOS DE MANTENIMIENTO UNIDADES

GRUPO DE PAGO	Sup. Dec. Admisible	Sup. Resuelta	Sobredecl.	% Sobredecl.
ZONAS DE MONTAÑA	78,54	78,52	0,02	0,03

RESUMEN DE PAGOS

	IMPORTE (Euros)			
	RESUELTO	FEADER	MAPA	CAPADR
Pago realizado	2.032,45	1.727,58	199,38	105,49
A pagar	13,03	11,08	1,28	0,67
TOTAL	2.045,48	1.738,66	200,66	106,16

APLICACIÓN DE REDUCCIONES Y PENALIZACIONES (%)

Criterios de subvencionabilidad (1)	Presentación tardía	Omisión declaración	Condicionabilidad
0,00	0,00	0,00	0,00

IMPORTE (Euros)

Calculado(2)	Reducción	Penalización	Reducción Penalización (3)	Penalización adicional	Resuelto	FEADER	MAPA	CAPADR
2.046,00 €	0,52 €	0,00 €	0,00 €	0,00 €	2.045,48 €	1.738,66 €	200,66 €	106,16 €
Importe Unitario:	93,00 €	Nuevo Importe Unitario:	26,05 €					

(1) Con incidencias que retienen pago o deniegan el expediente.

(2) Se calcula sobre superficie declarada admisible.

(3) Aplicación del artículo 16 bis del RD 147/2023.

(4) Expediente con algunos recintos de pastos permanentes ubicados en espacios protegidos donde la carga ganadera mínima será 0,1 UGM/ha.

Puede verificar la integridad de una copia de este documento mediante la lectura del código QR adjunto o mediante el acceso a la dirección <https://ws050.juntadeandalucia.es/verificarFirma> indicando el código de VERIFICACIÓN

FIRMADO POR

RAQUEL MARIA ESPIN CRESPO

29/01/2025

VERIFICACIÓN

Pk2jmMURSWMFXC9VKGJRQ2Q7H5BP3

PÁG. 2296/2713





RECINTOS PROPUESTOS

REF.	REFERENCIA SIGPAC	CULTIVO	S/R	USO SIGPAC	Sup. Dec. admisible	Sup. Campo	Sup. Determ.	Sup. Resuelta
-1474341	23-029-043-00006-0004	GUISANTES	S		5,52		5,52	5,52
-1474314	23-029-040-00062-0011	AVENA	S		0,44		0,44	0,44
-702531	23-029-051-00405-0004	OLIVAR	S		0,01		0,01	0,01
-702530	23-029-043-00006-0008	GRANADO	S		0,07		0,07	0,07
-476520	23-029-062-09002-0005	OLIVAR	S		0,08		0,08	0,08
-476397	23-029-043-00006-0004	BARBECHO TRADICIONAL	S		0,36		0,36	0,36
-476395	23-029-060-00024-0003	OLIVAR	S		0,05		0,05	0,05
-476394	23-029-060-00023-0002	OLIVAR	S		0,17		0,17	0,17
-165059	23-029-044-00108-0001	TRIGO BLANDO	S		0,13		0,13	0,13
-164881	23-029-039-00062-0003	OLIVAR	S		3,88		3,88	3,88
4203670	23-029-039-00006-0001	TRIGO BLANDO	S		2,55		2,55	2,55
4203714	23-029-039-00017-0001	BARBECHO TRADICIONAL	S		0,10		0,10	0,10
4592314	23-029-062-00068-0003	OLIVAR	S		4,20		4,20	4,20
4592315	23-029-062-00063-0001	OLIVAR	S		0,06		0,06	0,06
4592316	23-029-062-00069-0001	OLIVAR	S		0,03		0,03	0,03
4592317	23-029-062-00069-0003	OLIVAR	S		0,20		0,20	0,20
4592318	23-029-062-00064-0001	OLIVAR	S		0,13		0,13	0,13
4592320	23-029-043-00006-0002	OLIVAR	S		2,74		2,74	2,74
4592321	23-029-060-00025-0003	OLIVAR	S		1,00		1,00	1,00
4592330	23-029-052-00113-0001	OLIVAR	S		0,20		0,20	0,20
4592332	23-029-033-00175-0002	OLIVAR	S		0,50		0,50	0,50
4592333	23-029-043-00005-0004	BARBECHO TRADICIONAL	S		13,66		13,66	13,66
4592387	23-029-062-09003-0007	OLIVAR	S		0,10		0,10	0,10
1700000005578875	23-029-029-00018-0001	OLIVAR	S		0,07		0,07	0,07
1700000005578876	23-029-029-00019-0002	OLIVAR	S		0,29		0,29	0,29
1700000005578877	23-029-051-00288-0001	OLIVAR	S		1,55		1,55	1,55
1700000005578878	23-029-051-00289-0001	OLIVAR	S		0,01		0,01	0,01
1700000005578879	23-029-051-09017-0009	OLIVAR	S		0,01		0,01	0,01
1700000005578880	23-029-050-00041-0001	OLIVAR	S		0,03		0,03	0,03
1700000005578881	23-029-050-00046-0001	OLIVAR	S		3,80		3,80	3,80
1700000005578882	23-029-051-00405-0002	OLIVAR	S		0,32		0,32	0,32
1700000005578883	23-029-051-09002-0008	OLIVAR	S		0,06		0,06	0,06
1700000005578884	23-029-052-00114-0001	OLIVAR	S		0,18		0,18	0,18
1700000005578885	23-029-051-00289-0001	OLIVAR	S		0,02		0,02	0,02
1700000005578886	23-029-039-00061-0004	OLIVAR	S		0,04		0,04	0,04
1700000005578888	23-029-030-00042-0001	OLIVAR	S		0,18		0,18	0,18
1700000005578889	23-062-013-00011-0013	OLIVAR	S		1,13		1,13	1,13
1700000005578890	23-029-034-00158-0001	OLIVAR	S		0,03		0,03	0,03
1700000005578891	23-029-034-00134-0001	OLIVAR	S		1,42		1,42	1,42
1700000005578892	23-029-039-00060-0003	OLIVAR	S		0,76		0,76	0,76
1700000005578894	23-029-036-00024-0004	TRIGO BLANDO	S		0,43		0,43	0,43
1700000005578895	23-029-036-00026-0004	TRIGO BLANDO	S		0,44		0,44	0,44
1700000005578896	23-029-036-00024-0003	TRIGO BLANDO	S		1,29		1,29	1,29
1700000005578897	23-029-037-00020-0001	TRIGO BLANDO	S		0,24		0,24	0,24
1700000005578898	23-029-036-00030-0004	TRIGO BLANDO	S		6,48		6,48	6,48
1700000005578899	23-029-040-00062-0001	AVENA	S		1,69		1,69	1,69
1700000005578900	23-029-040-00063-0002	AVENA	S		5,67		5,67	5,67
1700000005578902	23-029-040-00016-0001	TRIGO BLANDO	S		1,23		1,23	1,23
1700000005578905	23-029-040-00026-0004	TRIGO BLANDO	S		0,02		0,02	0,02
1700000005578909	23-029-040-00026-0001	TRIGO BLANDO	S		2,07		2,07	2,07
1700000005578910	23-029-043-00006-0005	BARBECHO TRADICIONAL	S		4,74		4,74	4,74
1700000005578912	23-029-037-00108-0001	TRIGO BLANDO	S		1,37		1,37	1,37

(1) Con incidencias que retienen pago o deniegan el expediente.
 (2) Se calcula sobre superficie declarada admisible.
 (3) Aplicación del artículo 16 bis del RD 147/2023.
 (4) Expediente con algunos recintos de pastos permanentes ubicados en espacios protegidos donde la carga ganadera mínima será 0,1 UGM/ha.

Puede verificar la integridad de una copia de este documento mediante la lectura del código QR adjunto o mediante el acceso a la dirección https://ws050.juntadeandalucia.es/verificarFirma indicando el código de VERIFICACIÓN			
FIRMADO POR	RAQUEL MARIA ESPIN CRESPO	29/01/2025	
VERIFICACIÓN	Pk2jmMURSWMFCU9VKGJRQ2Q7H5BP3	PÁG. 2297/2713	



RECINTOS PROPUESTOS

REF.	REFERENCIA SIGPAC	CULTIVO	S/R	USO SIGPAC	Sup. Dec. admisible	Sup. Campo	Sup. Determ.	Sup. Resuelta
170000005578913	23-029-040-00062-0002	AVENA	S		5,73		5,73	5,73
170000005578915	23-029-044-00115-0001	TRIGO BLANDO	S		1,06		1,06	1,04

INCIDENCIAS

INCIDENCIA DESCRIPCIÓN

- 3795 Recinto declarado con una situación de riesgo de abandono.
Recinto:23-029-039-00017-00001 Cultivo: -
- 4272 Verifica que las líneas de declaración de las Solicitudes Únicas no tienen solapes con la capa de Retroactividad Gráfica (ambas de la misma campaña) a nivel de expediente/línea de declaración gráfica de la solicitud.
Recinto:23-029-044-00115-00001 Cultivo: - Agregado de la referencia del recinto.:0 Zona de la referencia del recinto.:0 Superficie solapada.:0,02 Id. Incid.:97051451
- 86119 Carga ganadera NO cumple con el valor mínimo de 0,2 UGM/ha.
Recinto:23-029-030-00042-00004 Cultivo:62000 PASTOS PERMANENTES DE 5 O MAS AÑOS-SIN VARIEDAD Secano Carga Ganadera:0
- 86121 Recinto superficie forrajera que no realiza la actividad de producción de pastoreo.
Recinto:23-029-030-00042-00004 Cultivo:62000 PASTOS PERMANENTES DE 5 O MAS AÑOS-SIN VARIEDAD Secano Actividad Agraria del recinto:5
- 86122 Recinto superficie forrajera que realiza la actividad de producción de pastoreo y no declara el o los códigos del Registro de Explotaciones Ganaderas de Andalucía, REGA.
Recinto:23-029-030-00042-00004 Cultivo:62000 PASTOS PERMANENTES DE 5 O MAS AÑOS-SIN VARIEDAD Secano
- 86124 Recinto de forrajera para Cálculo de Carga Ganadera que No pertenece a Explotación.
Recinto:23-029-030-00042-00004 Cultivo:62000 PASTOS PERMANENTES DE 5 O MAS AÑOS-SIN VARIEDAD Secano

Datos considerados para el Cálculo de la Carga Ganadera del expediente

Superficie determinada para Cálculo Carga Ganadera: 0,00 ha
Carga Ganadera del Expediente: 0,00 ugm/ha

Incidentes de carga ganadera

INCIDENCIA DESCRIPCIÓN

- 3795 Recinto declarado con una situación de riesgo de abandono.
Recinto:23-029-039-00017-00001 Cultivo: -
- 86122 Recinto superficie forrajera que realiza la actividad de producción de pastoreo y no declara el o los códigos del Registro de Explotaciones Ganaderas de Andalucía, REGA.
Recinto:23-029-030-00042-00004 Cultivo:62000 PASTOS PERMANENTES DE 5 O MAS AÑOS-SIN VARIEDAD Secano
- 86124 Recinto de forrajera para Cálculo de Carga Ganadera que No pertenece a Explotación.
Recinto:23-029-030-00042-00004 Cultivo:62000 PASTOS PERMANENTES DE 5 O MAS AÑOS-SIN VARIEDAD Secano
- 86128 Recinto de Forrajeras que no ha contabilizado para Carga Ganadera por no tener una explotación válida para el cálculo de la Carga Ganadera
Recinto:23-029-030-00042-00004 Cultivo:62 PASTOS PERMANENTES DE 5 O MAS AÑOS-
- 86132 Recinto superficie forrajera que no realiza la actividad de producción de pastoreo.
Recinto:23-029-030-00042-00004 Cultivo:62000 PASTOS PERMANENTES DE 5 O MAS AÑOS-SIN VARIEDAD Secano
Recinto:23-029-043-00006-00004 Cultivo:20000 BARBECHO TRADICIONAL-SIN VARIEDAD Secano
Recinto:23-029-039-00017-00001 Cultivo:20000 BARBECHO TRADICIONAL-SIN VARIEDAD Secano
Recinto:23-029-043-00005-00004 Cultivo:20000 BARBECHO TRADICIONAL-SIN VARIEDAD Secano
Recinto:23-029-043-00006-00005 Cultivo:20000 BARBECHO TRADICIONAL-SIN VARIEDAD Secano

(1) Con incidencias que retienen pago o deniegan el expediente.
(2) Se calcula sobre superficie declarada admisible.
(3) Aplicación del artículo 16 bis del RD 147/2023.
(4) Expediente con algunos recintos de pastos permanentes ubicados en espacios protegidos donde la carga ganadera mínima será 0,1 UGM/ha.

Puede verificar la integridad de una copia de este documento mediante la lectura del código QR adjunto o mediante el acceso a la dirección <https://ws050.juntadeandalucia.es/verificarFirma> indicando el código de VERIFICACIÓN

FIRMADO POR	RAQUEL MARIA ESPIN CRESPO	29/01/2025	
VERIFICACIÓN	Pk2jmMURSWMFXCU9VKGJQRQ2Q7H5BP3	PÁG. 2298/2713	



APELLIDOS Y NOMBRE / RAZÓN SOCIAL

ROBEDILLO MARIN MARIA ANGELES

NIF

****4842*

EXPEDIENTE

1229750

RESOLUCIÓN

CONCESIÓN DE LA AYUDA

DATOS DE MANTENIMIENTO UNIDADES

GRUPO DE PAGO	Sup. Dec. Admisible	Sup. Resuelta	Sobredecl.	% Sobredecl.
ZONAS DE MONTAÑA	5,85	5,70	0,15	2,56

RESUMEN DE PAGOS

	IMPORTE (Euros)			
	RESUELTO	FEADER	MAPA	CAPADR
Pago realizado	530,10	450,59	52,00	27,51

APLICACIÓN DE REDUCCIONES Y PENALIZACIONES (%)

Criterios de subvencionabilidad (1)	Presentación tardía	Omisión declaración	Condicionabilidad
0,00	0,00	0,00	0,00

IMPORTE (Euros)

Calculado(2)	Reducción	Penalización	Reducción Penalización (3)	Penalización adicional	Resuelto	FEADER	MAPA	CAPADR
544,05 €	13,95 €	0,00 €	0,00 €	0,00 €	530,10 €	450,59 €	52,00 €	27,51 €
Importe Unitario:	93,00 €	Nuevo Importe Unitario:	93,00 €					

(1) Con incidencias que retienen pago o deniegan el expediente.

(2) Se calcula sobre superficie declarada admisible.

(3) Aplicación del artículo 16 bis del RD 147/2023.

(4) Expediente con algunos recintos de pastos permanentes ubicados en espacios protegidos donde la carga ganadera mínima será 0,1 UGM/ha.

Puede verificar la integridad de una copia de este documento mediante la lectura del código QR adjunto o mediante el acceso a la dirección <https://ws050.juntadeandalucia.es/verificarFirma> indicando el código de VERIFICACIÓN

FIRMADO POR	RAQUEL MARIA ESPIN CRESPO	29/01/2025	
VERIFICACIÓN	Pk2jmMURSWMFXCU9VKGJRRQ2Q7H5BP3	PÁG. 2299/2713	

**RECINTOS PROPUESTOS**

REF.	REFERENCIA SIGPAC	CULTIVO	S/R	USO SIGPAC	Sup. Dec. admisible	Sup. Campo	Sup. Determ.	Sup. Resuelta
-1117890	23-073-001-00745-0010	OLIVAR	S		0,02		0,02	0,02
-1117889	23-073-001-00742-0011	OLIVAR	S		0,05		0,05	0,05
-1117888	23-045-003-00214-0006	OLIVAR	R		0,03		0,03	0,03
-541185	23-073-001-00776-0002	OLIVAR	R		0,09		0,09	0,09
-541184	23-073-001-00767-0011	OLIVAR	R		0,16		0,16	0,16
-541183	23-073-001-00766-0005	OLIVAR	R		0,34		0,34	0,34
-541181	23-073-001-00751-0002	OLIVAR	R		0,13		0,13	0,13
-541180	23-073-001-00744-0004	OLIVAR	R		0,05		0,05	0,05
-541178	23-073-001-00741-0009	OLIVAR	R		0,01		0,01	0,01
-541177	23-073-001-00741-0007	OLIVAR	R		0,02		0,02	0,02
-541175	23-045-005-00260-0003	OLIVAR	R		0,07		0,07	0,07
-541174	23-045-003-00214-0003	OLIVAR	R		0,24		0,24	0,24
-180339	23-073-001-00742-0009	OLIVAR	R		0,18		0,18	0,18
-122918	23-045-005-00115-0004	OLIVAR	R		0,02		0,02	0,00
170000006004760	23-045-001-00569-0002	OLIVAR	R		0,18		0,18	0,18
170000006004765	23-045-005-00238-0001	OLIVAR	R		0,03		0,03	0,00
170000006004766	23-045-005-00243-0001	OLIVAR	R		0,04		0,04	0,04
170000006004768	23-073-001-00775-0002	OLIVAR	R		0,09		0,09	0,09
170000006004770	23-045-005-00264-0001	OLIVAR	R		0,01		0,01	0,01
170000006004771	23-045-005-00287-0001	OLIVAR	R		0,03		0,03	0,03
170000006004772	23-045-005-00278-0001	OLIVAR	R		0,04		0,04	0,00
170000006004774	23-045-005-00280-0005	OLIVAR	R		0,02		0,02	0,00
170000006004775	23-045-007-00222-0001	OLIVAR	R		0,65		0,65	0,65
170000006004776	23-045-005-00281-0001	OLIVAR	R		0,14		0,14	0,14
170000006004777	23-045-007-00352-0002	OLIVAR	R		0,03		0,03	0,03
170000006004778	23-045-007-00353-0001	OLIVAR	R		0,01		0,01	0,01
170000006004779	23-045-007-00228-0001	OLIVAR	R		0,07		0,07	0,07
170000006004780	23-073-001-00744-0003	OLIVAR	R		0,07		0,07	0,07
170000006004781	23-073-001-00745-0002	OLIVAR	R		0,20		0,20	0,20
170000006004785	23-073-001-00744-0001	OLIVAR	R		0,13		0,13	0,13
170000006004786	23-073-001-00745-0009	BARBECHO TRADICIONAL	S		0,04		0,04	0,00
170000006004787	23-073-001-00767-0002	OLIVAR	R		0,07		0,07	0,07
170000006004789	23-073-001-00750-0001	OLIVAR	R		0,72		0,72	0,72
170000006004792	23-045-007-00354-0001	OLIVAR	R		0,17		0,17	0,17
170000006004793	23-066-008-00239-0001	OLIVAR	R		0,16		0,16	0,16
170000006004794	23-066-008-00240-0001	OLIVAR	R		1,43		1,43	1,43
170000006004798	23-073-001-00742-0007	OLIVAR	R		0,08		0,08	0,08
170000006004802	23-073-001-00742-0010	OLIVAR	R		0,03		0,03	0,03

INCIDENCIAS**INCIDENCIA DESCRIPCIÓN**

242	Recinto pendiente de acreditación de titularidad. Recinto:23-045-005-00115-00004 Cultivo:101010 OLIVAR-PICUAL Regadío Recinto:23-045-005-00238-00001 Cultivo:101010 OLIVAR-PICUAL Regadío Recinto:23-045-005-00278-00001 Cultivo:101010 OLIVAR-PICUAL Regadío Recinto:23-045-005-00280-00005 Cultivo:101010 OLIVAR-PICUAL Regadío Recinto:23-073-001-00741-00006 Cultivo:62000 PASTOS PERMANENTES DE 5 O MAS AÑOS-SIN VARIEDAD Secano Recinto:23-073-001-00745-00009 Cultivo:20000 BARBECHO TRADICIONAL-SIN VARIEDAD Secano
86119	Carga ganadera NO cumple con el valor mínimo de 0,2 UGM/ha. Recinto:23-045-005-00260-00001 Cultivo:62000 PASTOS PERMANENTES DE 5 O MAS AÑOS-SIN VARIEDAD Secano Carga Ganadera:0 Recinto:23-073-001-00741-00006 Cultivo:62000 PASTOS PERMANENTES DE 5 O MAS AÑOS-SIN VARIEDAD Secano Carga Ganadera:0

(1) Con incidencias que retienen pago o deniegan el expediente.

(2) Se calcula sobre superficie declarada admisible.

(3) Aplicación del artículo 16 bis del RD 147/2023.

(4) Expediente con algunos recintos de pastos permanentes ubicados en espacios protegidos donde la carga ganadera mínima será 0,1 UGM/ha.

Puede verificar la integridad de una copia de este documento mediante la lectura del código QR adjunto o mediante el acceso a la dirección <https://ws050.juntadeandalucia.es/verificarFirma> indicando el código de VERIFICACIÓN

FIRMADO POR

RAQUEL MARIA ESPIN CRESPO

29/01/2025

VERIFICACIÓN

Pk2jmMURSWMFXCU9VKGJRQ2Q7H5BP3

PÁG. 2300/2713





INCIDENCIAS

INCIDENCIA DESCRIPCIÓN

	Recinto:23-073-001-00742-00001 Cultivo:62000 PASTOS PERMANENTES DE 5 O MAS AÑOS-SIN VARIEDAD Secano Carga Ganadera:0
	Recinto:23-073-001-00741-00006 Cultivo:62000 PASTOS PERMANENTES DE 5 O MAS AÑOS-SIN VARIEDAD Secano Carga Ganadera:0
86122	Recinto superficie forrajera que realiza la actividad de producción de pastoreo y no declara el o los códigos del Registro de Explotaciones Ganaderas de Andalucía, REGA. Recinto:23-045-005-00260-00001 Cultivo:62000 PASTOS PERMANENTES DE 5 O MAS AÑOS-SIN VARIEDAD Secano Recinto:23-073-001-00741-00006 Cultivo:62000 PASTOS PERMANENTES DE 5 O MAS AÑOS-SIN VARIEDAD Secano Recinto:23-073-001-00742-00001 Cultivo:62000 PASTOS PERMANENTES DE 5 O MAS AÑOS-SIN VARIEDAD Secano Recinto:23-073-001-00742-00006 Cultivo:62000 PASTOS PERMANENTES DE 5 O MAS AÑOS-SIN VARIEDAD Secano
86124	Recinto de forrajera para Cálculo de Carga Ganadera que No pertenece a Explotación. Recinto:23-045-005-00260-00001 Cultivo:62000 PASTOS PERMANENTES DE 5 O MAS AÑOS-SIN VARIEDAD Secano Recinto:23-073-001-00741-00006 Cultivo:62000 PASTOS PERMANENTES DE 5 O MAS AÑOS-SIN VARIEDAD Secano Recinto:23-073-001-00742-00001 Cultivo:62000 PASTOS PERMANENTES DE 5 O MAS AÑOS-SIN VARIEDAD Secano Recinto:23-073-001-00742-00006 Cultivo:62000 PASTOS PERMANENTES DE 5 O MAS AÑOS-SIN VARIEDAD Secano

Datos considerados para el Cálculo de la Carga Ganadera del expediente

Superficie determinada para Cálculo Carga Ganadera: 0,00 ha
Carga Ganadera del Expediente: 0,00 ugm/ha

Incidencias de carga ganadera

INCIDENCIA DESCRIPCIÓN

242	Recinto pendiente de acreditación de titularidad. Recinto:23-073-001-00741-00006 Cultivo:62000 PASTOS PERMANENTES DE 5 O MAS AÑOS-SIN VARIEDAD Secano Recinto:23-073-001-00745-00009 Cultivo:20000 BARBECHO TRADICIONAL-SIN VARIEDAD Secano Recinto:23-073-001-00767-00007 Cultivo:62000 PASTOS PERMANENTES DE 5 O MAS AÑOS-SIN VARIEDAD Secano
86122	Recinto superficie forrajera que realiza la actividad de producción de pastoreo y no declara el o los códigos del Registro de Explotaciones Ganaderas de Andalucía, REGA. Recinto:23-073-001-00741-00006 Cultivo:62000 PASTOS PERMANENTES DE 5 O MAS AÑOS-SIN VARIEDAD Secano Recinto:23-073-001-00742-00001 Cultivo:62000 PASTOS PERMANENTES DE 5 O MAS AÑOS-SIN VARIEDAD Secano Recinto:23-045-005-00260-00001 Cultivo:62000 PASTOS PERMANENTES DE 5 O MAS AÑOS-SIN VARIEDAD Secano Recinto:23-073-001-00742-00006 Cultivo:62000 PASTOS PERMANENTES DE 5 O MAS AÑOS-SIN VARIEDAD Secano
86124	Recinto de forrajera para Cálculo de Carga Ganadera que No pertenece a Explotación. Recinto:23-073-001-00741-00006 Cultivo:62000 PASTOS PERMANENTES DE 5 O MAS AÑOS-SIN VARIEDAD Secano Recinto:23-073-001-00742-00001 Cultivo:62000 PASTOS PERMANENTES DE 5 O MAS AÑOS-SIN VARIEDAD Secano Recinto:23-045-005-00260-00001 Cultivo:62000 PASTOS PERMANENTES DE 5 O MAS AÑOS-SIN VARIEDAD Secano Recinto:23-073-001-00742-00006 Cultivo:62000 PASTOS PERMANENTES DE 5 O MAS AÑOS-SIN VARIEDAD Secano
86128	Recinto de Forrajeras que no ha contabilizado para Carga Ganadera por no tener una explotación válida para el cálculo de la Carga Ganadera Recinto:23-073-001-00741-00006 Cultivo:62 PASTOS PERMANENTES DE 5 O MAS AÑOS- Recinto:23-073-001-00742-00001 Cultivo:62 PASTOS PERMANENTES DE 5 O MAS AÑOS- Recinto:23-045-005-00260-00001 Cultivo:62 PASTOS PERMANENTES DE 5 O MAS AÑOS- Recinto:23-045-005-00278-00002 Cultivo:62 PASTOS PERMANENTES DE 5 O MAS AÑOS- Recinto:23-073-001-00767-00008 Cultivo:62 PASTOS PERMANENTES DE 5 O MAS AÑOS- Recinto:23-073-001-00767-00007 Cultivo:62 PASTOS PERMANENTES DE 5 O MAS AÑOS- Recinto:23-073-001-00742-00006 Cultivo:62 PASTOS PERMANENTES DE 5 O MAS AÑOS-
86132	Recinto superficie forrajera que no realiza la actividad de producción de pastoreo. Recinto:23-073-001-00745-00009 Cultivo:20000 BARBECHO TRADICIONAL-SIN VARIEDAD Secano
86133	Recinto de forrajera No solicitado para Cálculo de Carga Ganadera que No pertenece a Explotación. Recinto:23-045-005-00278-00002 Cultivo:62000 PASTOS PERMANENTES DE 5 O MAS AÑOS-SIN VARIEDAD Secano Recinto:23-073-001-00767-00008 Cultivo:62000 PASTOS PERMANENTES DE 5 O MAS AÑOS-SIN VARIEDAD Secano Recinto:23-073-001-00767-00007 Cultivo:62000 PASTOS PERMANENTES DE 5 O MAS AÑOS-SIN VARIEDAD Secano

(1) Con incidencias que retienen pago o deniegan el expediente.
 (2) Se calcula sobre superficie declarada admisible.
 (3) Aplicación del artículo 16 bis del RD 147/2023.
 (4) Expediente con algunos recintos de pastos permanentes ubicados en espacios protegidos donde la carga ganadera mínima será 0,1 UGM/ha.

Puede verificar la integridad de una copia de este documento mediante la lectura del código QR adjunto o mediante el acceso a la dirección https://ws050.juntadeandalucia.es/verificarFirma indicando el código de VERIFICACIÓN			
FIRMADO POR	RAQUEL MARIA ESPIN CRESPO	29/01/2025	
VERIFICACIÓN	Pk2jmMURSWMFXCU9VKGJRQ2Q7H5BP3	PÁG. 2301/2713	

**APELLIDOS Y NOMBRE / RAZÓN SOCIAL**

ROBLES GARCIA FELIX RAMON

NIF

****1021*

EXPEDIENTE

1064927

RESOLUCIÓN

CONCESIÓN DE LA AYUDA

DATOS DE MANTENIMIENTO UNIDADES**GRUPO DE PAGO**

ZONAS DE MONTAÑA

**Sup. Dec.
Admisible**

10,31

**Sup.
Resuelta**

10,31

Sobredecl.

0,00

% Sobredecl.

0,00

RESUMEN DE PAGOS

	IMPORTE (Euros)			
	RESUELTO	FEADER	MAPA	CAPADR
Pago realizado	958,83	815,01	94,06	49,76

APLICACIÓN DE REDUCCIONES Y PENALIZACIONES (%)

Criterios de subvencionabilidad (1)	Presentación tardia	Omisión declaración	Condicionalidad
0,00	0,00	0,00	0,00

IMPORTE (Euros)

Calculado(2)	Reducción	Penalización	Reducción Penalización (3)	Penalización adicional	Resuelto	FEADER	MAPA	CAPADR
958,83 €	0,00 €	0,00 €	0,00 €	0,00 €	958,83 €	815,01 €	94,06 €	49,76 €
Importe Unitario:	93,00 €	Nuevo Importe Unitario:	93,00 €					

RECINTOS PROPUESTOS

REF.	REFERENCIA SIGPAC	CULTIVO	S/R	USO SIGPAC	Sup. Dec. admisible	Sup. Campo	Sup. Determ.	Sup. Resuelta
170000005001784	23-048-003-00019-0001	OLIVAR	S		1,01		1,01	1,01
170000005001785	23-048-003-00020-0001	OLIVAR	S		0,08		0,08	0,08
170000005001786	23-095-026-00064-0002	OLIVAR	S		0,07		0,07	0,07
170000005001787	23-095-026-00061-0001	OLIVAR	S		0,17		0,17	0,17
170000005074710	23-095-008-00222-0001	OLIVAR	S		0,12		0,12	0,12
170000005074711	23-095-010-00421-0001	OLIVAR	S		0,06		0,06	0,06
170000005074712	23-095-010-00432-0001	OLIVAR	S		0,49		0,49	0,49
170000007253946	23-095-021-00146-0001	OLIVAR	S		0,02		0,02	0,02
170000007253947	23-095-021-00203-0001	OLIVAR	S		0,17		0,17	0,17
170000007253948	23-095-021-00204-0001	OLIVAR	S		0,20		0,20	0,20
170000007253950	23-095-044-00080-0007	AVENA	S		3,09		3,09	3,09
170000007253951	23-095-022-00440-0002	OLIVAR	S		0,21		0,21	0,21
170000007253952	23-095-022-09012-0007	OLIVAR	S		0,09		0,09	0,09
170000007253953	23-095-045-00277-0005	OLIVAR	S		3,15		3,15	3,15
170000007253954	23-095-025-00086-0001	OLIVAR	S		0,98		0,98	0,98
170000007253955	23-095-022-00439-0001	OLIVAR	S		0,40		0,40	0,40

(1) Con incidencias que retienen pago o deniegan el expediente.

(2) Se calcula sobre superficie declarada admisible.

(3) Aplicación del artículo 16 bis del RD 147/2023.

(4) Expediente con algunos recintos de pastos permanentes ubicados en espacios protegidos donde la carga ganadera mínima será 0,1 UGM/ha.

Puede verificar la integridad de una copia de este documento mediante la lectura del código QR adjunto o mediante el acceso a la dirección <https://ws050.juntadeandalucia.es/verificarFirma> indicando el código de VERIFICACIÓN

FIRMADO POR

RAQUEL MARIA ESPIN CRESPO

29/01/2025

VERIFICACIÓN

Pk2jmMURSWMFXCU9VKGJRQ2Q7H5BP3

PÁG. 2302/2713





INCIDENCIAS

INCIDENCIA DESCRIPCIÓN

- 452 Actividad agraria declarada en un recinto no compatible con el uso PA, PR o PS asignado en SIGPAC para ese recinto.
Recinto:23-095-044-00080-00005 Cultivo:62000 PASTOS PERMANENTES DE 5 O MAS AÑOS-SIN VARIEDAD Secano USO ASIGNADO EN SIGPAC:PS
- 86120 Para explotaciones de pastos permanentes ubicadas en espacios protegidos la carga ganadera mínima será 0,1 UGM/ha.
Recinto:23-095-044-00080-00005 Cultivo:62000 PASTOS PERMANENTES DE 5 O MAS AÑOS-SIN VARIEDAD Secano Carga Ganadera:0
- 86121 Recinto superficie forrajera que no realiza la actividad de producción de pastoreo.
Recinto:23-095-044-00080-00005 Cultivo:62000 PASTOS PERMANENTES DE 5 O MAS AÑOS-SIN VARIEDAD Secano Actividad Agraria del recinto:2
- 86122 Recinto superficie forrajera que realiza la actividad de producción de pastoreo y no declara el o los códigos del Registro de Explotaciones Ganaderas de Andalucía, REGA.
Recinto:23-095-044-00080-00005 Cultivo:62000 PASTOS PERMANENTES DE 5 O MAS AÑOS-SIN VARIEDAD Secano
- 86124 Recinto de forrajera para Cálculo de Carga Ganadera que No pertenece a Explotación.
Recinto:23-095-044-00080-00005 Cultivo:62000 PASTOS PERMANENTES DE 5 O MAS AÑOS-SIN VARIEDAD Secano

Datos considerados para el Cálculo de la Carga Ganadera del expediente

Superficie determinada para Cálculo Carga Ganadera: 0,00 ha
Carga Ganadera del Expediente: 0,00 ugm/ha

Incidenias de carga ganadera

INCIDENCIA DESCRIPCIÓN

- 452 Actividad agraria declarada en un recinto no compatible con el uso PA, PR o PS asignado en SIGPAC para ese recinto.
Recinto:23-095-044-00080-00005 Cultivo:62000 PASTOS PERMANENTES DE 5 O MAS AÑOS-SIN VARIEDAD Secano USO ASIGNADO EN SIGPAC:PS
- 86122 Recinto superficie forrajera que realiza la actividad de producción de pastoreo y no declara el o los códigos del Registro de Explotaciones Ganaderas de Andalucía, REGA.
Recinto:23-095-044-00080-00005 Cultivo:62000 PASTOS PERMANENTES DE 5 O MAS AÑOS-SIN VARIEDAD Secano
- 86124 Recinto de forrajera para Cálculo de Carga Ganadera que No pertenece a Explotación.
Recinto:23-095-044-00080-00005 Cultivo:62000 PASTOS PERMANENTES DE 5 O MAS AÑOS-SIN VARIEDAD Secano
- 86128 Recinto de Forrajeras que no ha contabilizado para Carga Ganadera por no tener una explotación válida para el cálculo de la Carga Ganadera
Recinto:23-095-044-00080-00005 Cultivo:62 PASTOS PERMANENTES DE 5 O MAS AÑOS-
- 86132 Recinto superficie forrajera que no realiza la actividad de producción de pastoreo.
Recinto:23-095-044-00080-00005 Cultivo:62000 PASTOS PERMANENTES DE 5 O MAS AÑOS-SIN VARIEDAD Secano

(1) Con incidencias que retienen pago o deniegan el expediente.

(2) Se calcula sobre superficie declarada admisible.

(3) Aplicación del artículo 16 bis del RD 147/2023.

(4) Expediente con algunos recintos de pastos permanentes ubicados en espacios protegidos donde la carga ganadera mínima será 0,1 UGM/ha.

Puede verificar la integridad de una copia de este documento mediante la lectura del código QR adjunto o mediante el acceso a la dirección <https://ws050.juntadeandalucia.es/verificarFirma> indicando el código de VERIFICACIÓN

FIRMADO POR	RAQUEL MARIA ESPIN CRESPO	29/01/2025	
VERIFICACIÓN	Pk2jmMURSWMFXCu9VKGJRQ2Q7H5BP3	PÁG. 2303/2713	

**APELLIDOS Y NOMBRE / RAZÓN SOCIAL**

ROBLES TORRES ANTONIO

NIF

****2491*

EXPEDIENTE

1190745

RESOLUCIÓN

CONCESIÓN DE LA AYUDA

DATOS DE MANTENIMIENTO UNIDADES

GRUPO DE PAGO	Sup. Dec. Admisible	Sup. Resuelta	Sobredecl.	% Sobredecl.
ZONAS DE MONTAÑA	18,25	18,25	0,00	0,00

RESUMEN DE PAGOS

	IMPORTE (Euros)			
	RESUELTO	FEADER	MAPA	CAPADR
Pago realizado	1.636,80	1.391,28	160,57	84,95

APLICACIÓN DE REDUCCIONES Y PENALIZACIONES (%)

Criterios de subvencionabilidad (1)	Presentación tardía	Omisión declaración	Condicionalidad
0,00	0,00	0,00	0,00

IMPORTE (Euros)

Calculado(2)	Reducción	Penalización	Reducción Penalización (3)	Penalización adicional	Resuelto	FEADER	MAPA	CAPADR
1.636,80 €	0,00 €	0,00 €	0,00 €	0,00 €	1.636,80 €	1.391,28 €	160,57 €	84,95 €
Importe Unitario:	93,00 €	Nuevo Importe Unitario:	89,69 €					

RECINTOS PROPUESTOS

REF.	REFERENCIA SIGPAC	CULTIVO	S/R	USO SIGPAC	Sup. Dec. admisible	Sup. Campo	Sup. Determ.	Sup. Resuelta
170000005608652	23-029-023-00143-0001	OLIVAR	S		0,62		0,62	0,62
170000005608653	23-029-030-00321-0002	OLIVAR	S		5,04		5,04	5,04
170000005608654	23-029-030-00331-0001	OLIVAR	S		0,94		0,94	0,94
170000005608655	23-062-022-00092-0001	OLIVAR	S		0,68		0,68	0,68
170000005608656	23-062-042-00239-0001	OLIVAR	S		0,62		0,62	0,62
170000005608657	23-062-018-00104-0001	OLIVAR	S		0,68		0,68	0,68
170000005608658	23-029-024-00151-0001	OLIVAR	S		0,49		0,49	0,49
170000005608659	23-029-052-00243-0002	OLIVAR	S		1,01		1,01	1,01
170000005608660	23-029-052-00239-0001	OLIVAR	S		0,01		0,01	0,01
170000005608661	23-029-052-00239-0001	OLIVAR	S		0,02		0,02	0,02
170000005608662	23-029-052-00242-0001	OLIVAR	S		2,74		2,74	2,74
170000005608663	23-029-027-00055-0001	OLIVAR	S		0,46		0,46	0,46
170000005608664	23-029-052-00241-0002	OLIVAR	S		0,30		0,30	0,30
170000005608665	23-062-020-00040-0005	OLIVAR	S		0,33		0,33	0,33
170000005608666	23-062-019-00162-0004	OLIVAR	S		3,49		3,49	3,49
170000005608667	23-062-022-00091-0001	OLIVAR	S		0,82		0,82	0,82

(1) Con incidencias que retienen pago o deniegan el expediente.

(2) Se calcula sobre superficie declarada admisible.

(3) Aplicación del artículo 16 bis del RD 147/2023.

(4) Expediente con algunos recintos de pastos permanentes ubicados en espacios protegidos donde la carga ganadera mínima será 0,1 UGM/ha.

Puede verificar la integridad de una copia de este documento mediante la lectura del código QR adjunto o mediante el acceso a la dirección <https://ws050.juntadeandalucia.es/verificarFirma> indicando el código de VERIFICACIÓN

FIRMADO POR

RAQUEL MARIA ESPIN CRESPO

29/01/2025

VERIFICACIÓN

Pk2jmMURSWMFXCU9VKGJRQ2Q7H5BP3

PÁG. 2304/2713



**APELLIDOS Y NOMBRE / RAZÓN SOCIAL**

ROCA GARCIA-VALDECASAS MARTA

NIF

****1533*

EXPEDIENTE

1179665

RESOLUCIÓN

CONCESIÓN DE LA AYUDA

DATOS DE MANTENIMIENTO UNIDADES**GRUPO DE PAGO**

ZONAS DE MONTAÑA

**Sup. Dec.
Admisible**

8,57

**Sup.
Resuelta**

8,57

Sobredecl.

0,00

% Sobredecl.

0,00

RESUMEN DE PAGOS**IMPORTE (Euros)**

	RESUELTO	FEADER	MAPA	CAPADR
Pago realizado	797,01	677,46	78,19	41,36

APLICACIÓN DE REDUCCIONES Y PENALIZACIONES (%)

Crterios de subvencionabilidad (1)	Presentación tardía	Omisión declaración	Condicionalidad
0,00	0,00	0,00	0,00

IMPORTE (Euros)

Calculado(2)	Reducción	Penalización	Reducción Penalización (3)	Penalización adicional	Resuelto	FEADER	MAPA	CAPADR
797,01 €	0,00 €	0,00 €	0,00 €	0,00 €	797,01 €	677,46 €	78,19 €	41,36 €
Importe Unitario:	93,00 €	Nuevo Importe Unitario:	93,00 €					

RECINTOS PROPUESTOS

REF.	REFERENCIA SIGPAC	CULTIVO	S/R	USO SIGPAC	Sup. Dec. admisible	Sup. Campo	Sup. Determ.	Sup. Resuelta
1700000006022999	23-093-002-00260-0003	AVENA	S		3,96		3,96	3,96
1700000006023002	23-026-008-00001-0010	BARBECHO TRADICIONAL	S		4,61		4,61	4,61

(1) Con incidencias que retienen pago o deniegan el expediente.

(2) Se calcula sobre superficie declarada admisible.

(3) Aplicación del artículo 16 bis del RD 147/2023.

(4) Expediente con algunos recintos de pastos permanentes ubicados en espacios protegidos donde la carga ganadera mínima será 0,1 UGM/ha.

Puede verificar la integridad de una copia de este documento mediante la lectura del código QR adjunto o mediante el acceso a la dirección <https://ws050.juntadeandalucia.es/verificarFirma> indicando el código de VERIFICACIÓN

FIRMADO POR

RAQUEL MARIA ESPIN CRESPO

29/01/2025

VERIFICACIÓN

Pk2jmMURSWMFXC9VKGJQRQ2Q7H5BP3

PÁG. 2305/2713



**INCIDENCIAS****INCIDENCIA DESCRIPCIÓN**

- 225 Superficie neta de cruce en un recinto en el conjunto de solicitudes supera superficie admisible que SIGPAC establece para él.
Recinto:23-026-008-00209-00004 Cultivo:62000 PASTOS PERMANENTES DE 5 O MAS AÑOS-SIN VARIEDAD Secano Superficie admisible de pastos del recinto según SIGPAC.:715 Suma de superficies de cruce netas declaradas para este recinto por todos los solicitantes.:1430 Exceso de superficie (Hectáreas):7,15
- 242 Recinto pendiente de acreditación de titularidad.
Recinto:23-026-008-00209-00004 Cultivo:62000 PASTOS PERMANENTES DE 5 O MAS AÑOS-SIN VARIEDAD Secano
- 243 Superficie bruta de cruce total en un mismo recinto en el conjunto de las solicitudes supera superficie total que SIGPAC establece para él.
Recinto:23-026-008-00209-00004 Cultivo:62000 PASTOS PERMANENTES DE 5 O MAS AÑOS-SIN VARIEDAD Secano SUMAS SUPERFICIE DE CRUCE:953
- 3795 Recinto declarado con una situación de riesgo de abandono.
Recinto:23-026-008-00001-00010 Cultivo: -
- 86119 Carga ganadera NO cumple con el valor mínimo de 0,2 UGM/ha.
Recinto:23-026-007-00001-00008 Cultivo:62000 PASTOS PERMANENTES DE 5 O MAS AÑOS-SIN VARIEDAD Secano Carga Ganadera:0,14
Recinto:23-026-007-00002-00008 Cultivo:62000 PASTOS PERMANENTES DE 5 O MAS AÑOS-SIN VARIEDAD Secano Carga Ganadera:0,14
Recinto:23-026-007-00004-00004 Cultivo:63000 PASTOS DE MENOS DE 5 AÑOS-SIN VARIEDAD Secano Carga Ganadera:0,14
Recinto:23-026-007-00004-00008 Cultivo:62000 PASTOS PERMANENTES DE 5 O MAS AÑOS-SIN VARIEDAD Secano Carga Ganadera:0,14
Recinto:23-026-007-00054-00001 Cultivo:62000 PASTOS PERMANENTES DE 5 O MAS AÑOS-SIN VARIEDAD Secano Carga Ganadera:0,14
Recinto:23-026-007-00054-00005 Cultivo:62000 PASTOS PERMANENTES DE 5 O MAS AÑOS-SIN VARIEDAD Secano Carga Ganadera:0,14
Recinto:23-026-007-00054-00006 Cultivo:62000 PASTOS PERMANENTES DE 5 O MAS AÑOS-SIN VARIEDAD Secano Carga Ganadera:0,14
Recinto:23-026-007-00054-00007 Cultivo:62000 PASTOS PERMANENTES DE 5 O MAS AÑOS-SIN VARIEDAD Secano Carga Ganadera:0,14
Recinto:23-026-007-00054-00010 Cultivo:62000 PASTOS PERMANENTES DE 5 O MAS AÑOS-SIN VARIEDAD Secano Carga Ganadera:0,14
Recinto:23-026-007-00054-00013 Cultivo:62000 PASTOS PERMANENTES DE 5 O MAS AÑOS-SIN VARIEDAD Secano Carga Ganadera:0,14
Recinto:23-026-007-00054-00014 Cultivo:62000 PASTOS PERMANENTES DE 5 O MAS AÑOS-SIN VARIEDAD Secano Carga Ganadera:0,14
Recinto:23-026-007-00054-00015 Cultivo:62000 PASTOS PERMANENTES DE 5 O MAS AÑOS-SIN VARIEDAD Secano Carga Ganadera:0,14
Recinto:23-026-007-00054-00016 Cultivo:62000 PASTOS PERMANENTES DE 5 O MAS AÑOS-SIN VARIEDAD Secano Carga Ganadera:0,14
Recinto:23-026-007-00054-00024 Cultivo:62000 PASTOS PERMANENTES DE 5 O MAS AÑOS-SIN VARIEDAD Secano Carga Ganadera:0,14
Recinto:23-026-007-00054-00026 Cultivo:62000 PASTOS PERMANENTES DE 5 O MAS AÑOS-SIN VARIEDAD Secano Carga Ganadera:0,14
Recinto:23-026-007-00054-00029 Cultivo:62000 PASTOS PERMANENTES DE 5 O MAS AÑOS-SIN VARIEDAD Secano Carga Ganadera:0,14
Recinto:23-026-007-00054-00031 Cultivo:62000 PASTOS PERMANENTES DE 5 O MAS AÑOS-SIN VARIEDAD Secano Carga Ganadera:0,14
Recinto:23-026-007-00054-00033 Cultivo:62000 PASTOS PERMANENTES DE 5 O MAS AÑOS-SIN VARIEDAD Secano Carga Ganadera:0,14
Recinto:23-026-007-00093-00005 Cultivo:62000 PASTOS PERMANENTES DE 5 O MAS AÑOS-SIN VARIEDAD Secano Carga Ganadera:0,14
Recinto:23-026-008-00001-00003 Cultivo:62000 PASTOS PERMANENTES DE 5 O MAS AÑOS-SIN VARIEDAD Secano Carga Ganadera:0,14
Recinto:23-026-008-00001-00004 Cultivo:62000 PASTOS PERMANENTES DE 5 O MAS AÑOS-SIN VARIEDAD Secano Carga Ganadera:0,14
Recinto:23-026-008-00001-00011 Cultivo:63000 PASTOS DE MENOS DE 5 AÑOS-SIN VARIEDAD Secano Carga Ganadera:0,14
Recinto:23-026-008-00001-00012 Cultivo:62000 PASTOS PERMANENTES DE 5 O MAS AÑOS-SIN VARIEDAD Secano Carga Ganadera:0,14
Recinto:23-026-008-00001-00018 Cultivo:62000 PASTOS PERMANENTES DE 5 O MAS AÑOS-SIN VARIEDAD Secano Carga Ganadera:0,14
Recinto:23-026-008-00001-00019 Cultivo:62000 PASTOS PERMANENTES DE 5 O MAS AÑOS-SIN VARIEDAD Secano Carga Ganadera:0,14
Recinto:23-026-008-00001-00020 Cultivo:62000 PASTOS PERMANENTES DE 5 O MAS AÑOS-SIN VARIEDAD Secano Carga Ganadera:0,14
Recinto:23-026-008-00001-00021 Cultivo:62000 PASTOS PERMANENTES DE 5 O MAS AÑOS-SIN VARIEDAD Secano Carga Ganadera:0,14

(1) Con incidencias que retienen pago o deniegan el expediente.

(2) Se calcula sobre superficie declarada admisible.

(3) Aplicación del artículo 16 bis del RD 147/2023.

(4) Expediente con algunos recintos de pastos permanentes ubicados en espacios protegidos donde la carga ganadera mínima será 0,1 UGM/ha.

Puede verificar la integridad de una copia de este documento mediante la lectura del código QR adjunto o mediante el acceso a la dirección <https://ws050.juntadeandalucia.es/verificarFirma> indicando el código de VERIFICACIÓN

FIRMADO POR

RAQUEL MARIA ESPIN CRESPO

29/01/2025

VERIFICACIÓN

Pk2jmMURSWMFXCU9VKGJRQ2Q7H5BP3

PÁG. 2306/2713



**INCIDENCIAS****INCIDENCIA DESCRIPCIÓN**

	Recinto:23-026-008-00001-00022	Cultivo:62000	PASTOS PERMANENTES DE 5 O MAS AÑOS-SIN VARIEDAD	Secano	Carga Ganadera:0,14
	Recinto:23-026-008-00001-00023	Cultivo:62000	PASTOS PERMANENTES DE 5 O MAS AÑOS-SIN VARIEDAD	Secano	Carga Ganadera:0,14
	Recinto:23-026-008-00001-00024	Cultivo:63000	PASTOS DE MENOS DE 5 AÑOS-SIN VARIEDAD	Secano	Carga Ganadera:0,14
	Recinto:23-026-008-00001-00025	Cultivo:62000	PASTOS PERMANENTES DE 5 O MAS AÑOS-SIN VARIEDAD	Secano	Carga Ganadera:0,14
	Recinto:23-026-008-00001-00026	Cultivo:62000	PASTOS PERMANENTES DE 5 O MAS AÑOS-SIN VARIEDAD	Secano	Carga Ganadera:0,14
	Recinto:23-026-008-00001-00029	Cultivo:63000	PASTOS DE MENOS DE 5 AÑOS-SIN VARIEDAD	Secano	Carga Ganadera:0,14
	Recinto:23-026-008-00001-00031	Cultivo:62000	PASTOS PERMANENTES DE 5 O MAS AÑOS-SIN VARIEDAD	Secano	Carga Ganadera:0,14
	Recinto:23-026-008-00001-00034	Cultivo:62000	PASTOS PERMANENTES DE 5 O MAS AÑOS-SIN VARIEDAD	Secano	Carga Ganadera:0,14
	Recinto:23-026-008-00001-00035	Cultivo:62000	PASTOS PERMANENTES DE 5 O MAS AÑOS-SIN VARIEDAD	Secano	Carga Ganadera:0,14
	Recinto:23-026-008-00001-00037	Cultivo:62000	PASTOS PERMANENTES DE 5 O MAS AÑOS-SIN VARIEDAD	Secano	Carga Ganadera:0,14
	Recinto:23-026-008-00001-00039	Cultivo:62000	PASTOS PERMANENTES DE 5 O MAS AÑOS-SIN VARIEDAD	Secano	Carga Ganadera:0,14
	Recinto:23-026-008-00209-00004	Cultivo:62000	PASTOS PERMANENTES DE 5 O MAS AÑOS-SIN VARIEDAD	Secano	Carga Ganadera:0,14
	Recinto:23-093-001-00604-00001	Cultivo:62000	PASTOS PERMANENTES DE 5 O MAS AÑOS-SIN VARIEDAD	Secano	Carga Ganadera:0,14
	Recinto:23-093-001-00604-00002	Cultivo:62000	PASTOS PERMANENTES DE 5 O MAS AÑOS-SIN VARIEDAD	Secano	Carga Ganadera:0,14
	Recinto:23-093-001-00604-00003	Cultivo:62000	PASTOS PERMANENTES DE 5 O MAS AÑOS-SIN VARIEDAD	Secano	Carga Ganadera:0,14
	Recinto:23-093-001-00604-00004	Cultivo:62000	PASTOS PERMANENTES DE 5 O MAS AÑOS-SIN VARIEDAD	Secano	Carga Ganadera:0,14
	Recinto:23-093-002-00080-00001	Cultivo:62000	PASTOS PERMANENTES DE 5 O MAS AÑOS-SIN VARIEDAD	Secano	Carga Ganadera:0,14
	Recinto:23-093-002-00260-00001	Cultivo:62000	PASTOS PERMANENTES DE 5 O MAS AÑOS-SIN VARIEDAD	Secano	Carga Ganadera:0,14
	Recinto:23-093-002-00260-00019	Cultivo:62000	PASTOS PERMANENTES DE 5 O MAS AÑOS-SIN VARIEDAD	Secano	Carga Ganadera:0,14
	Recinto:23-093-002-00260-00020	Cultivo:62000	PASTOS PERMANENTES DE 5 O MAS AÑOS-SIN VARIEDAD	Secano	Carga Ganadera:0,14
	Recinto:23-093-002-00260-00022	Cultivo:62000	PASTOS PERMANENTES DE 5 O MAS AÑOS-SIN VARIEDAD	Secano	Carga Ganadera:0,14
	Recinto:23-093-002-00260-00034	Cultivo:62000	PASTOS PERMANENTES DE 5 O MAS AÑOS-SIN VARIEDAD	Secano	Carga Ganadera:0,14
	Recinto:23-093-002-00260-00038	Cultivo:62000	PASTOS PERMANENTES DE 5 O MAS AÑOS-SIN VARIEDAD	Secano	Carga Ganadera:0,14
	Recinto:23-093-002-00260-00039	Cultivo:62000	PASTOS PERMANENTES DE 5 O MAS AÑOS-SIN VARIEDAD	Secano	Carga Ganadera:0,14
	Recinto:23-093-002-00282-00001	Cultivo:62000	PASTOS PERMANENTES DE 5 O MAS AÑOS-SIN VARIEDAD	Secano	Carga Ganadera:0,14
	Recinto:23-093-002-00282-00029	Cultivo:62000	PASTOS PERMANENTES DE 5 O MAS AÑOS-SIN VARIEDAD	Secano	Carga Ganadera:0,14
	Recinto:23-093-002-00283-00001	Cultivo:62000	PASTOS PERMANENTES DE 5 O MAS AÑOS-SIN VARIEDAD	Secano	Carga Ganadera:0,14
	Recinto:23-093-009-00075-00001	Cultivo:62000	PASTOS PERMANENTES DE 5 O MAS AÑOS-SIN VARIEDAD	Secano	Carga Ganadera:0,14
	Recinto:23-093-009-00075-00002	Cultivo:62000	PASTOS PERMANENTES DE 5 O MAS AÑOS-SIN VARIEDAD	Secano	Carga Ganadera:0,14
86122	Recinto superficie forrajera que realiza la actividad de producción de pastoreo y no declara el o los códigos del Registro de Explotaciones Ganaderas de Andalucía, REGA.				
	Recinto:23-026-007-00001-00008	Cultivo:62000	PASTOS PERMANENTES DE 5 O MAS AÑOS-SIN VARIEDAD	Secano	
	Recinto:23-026-007-00002-00008	Cultivo:62000	PASTOS PERMANENTES DE 5 O MAS AÑOS-SIN VARIEDAD	Secano	
	Recinto:23-026-007-00004-00004	Cultivo:63000	PASTOS DE MENOS DE 5 AÑOS-SIN VARIEDAD	Secano	
	Recinto:23-026-007-00054-00001	Cultivo:62000	PASTOS PERMANENTES DE 5 O MAS AÑOS-SIN VARIEDAD	Secano	
	Recinto:23-026-007-00054-00005	Cultivo:62000	PASTOS PERMANENTES DE 5 O MAS AÑOS-SIN VARIEDAD	Secano	
	Recinto:23-026-007-00054-00006	Cultivo:62000	PASTOS PERMANENTES DE 5 O MAS AÑOS-SIN VARIEDAD	Secano	
	Recinto:23-026-007-00054-00007	Cultivo:62000	PASTOS PERMANENTES DE 5 O MAS AÑOS-SIN VARIEDAD	Secano	

(1) Con incidencias que retienen pago o deniegan el expediente.

(2) Se calcula sobre superficie declarada admisible.

(3) Aplicación del artículo 16 bis del RD 147/2023.

(4) Expediente con algunos recintos de pastos permanentes ubicados en espacios protegidos donde la carga ganadera mínima será 0,1 UGM/ha.

Puede verificar la integridad de una copia de este documento mediante la lectura del código QR adjunto o mediante el acceso a la dirección <https://ws050.juntadeandalucia.es/verificarFirma> indicando el código de VERIFICACIÓN

FIRMADO POR	RAQUEL MARIA ESPIN CRESPO	29/01/2025	
VERIFICACIÓN	Pk2jmMURSWMFXCU9VKGJRQ2Q7H5BP3	PÁG. 2307/2713	



INCIDENCIAS

INCIDENCIA DESCRIPCIÓN

	Recinto:23-026-007-00054-00010	Cultivo:62000	PASTOS PERMANENTES DE 5 O MAS AÑOS-SIN VARIEDAD	Secano
	Recinto:23-026-007-00054-00013	Cultivo:62000	PASTOS PERMANENTES DE 5 O MAS AÑOS-SIN VARIEDAD	Secano
	Recinto:23-026-007-00054-00014	Cultivo:62000	PASTOS PERMANENTES DE 5 O MAS AÑOS-SIN VARIEDAD	Secano
	Recinto:23-026-007-00054-00015	Cultivo:62000	PASTOS PERMANENTES DE 5 O MAS AÑOS-SIN VARIEDAD	Secano
	Recinto:23-026-007-00054-00016	Cultivo:62000	PASTOS PERMANENTES DE 5 O MAS AÑOS-SIN VARIEDAD	Secano
	Recinto:23-026-007-00054-00024	Cultivo:62000	PASTOS PERMANENTES DE 5 O MAS AÑOS-SIN VARIEDAD	Secano
	Recinto:23-026-007-00054-00026	Cultivo:62000	PASTOS PERMANENTES DE 5 O MAS AÑOS-SIN VARIEDAD	Secano
	Recinto:23-026-007-00054-00029	Cultivo:62000	PASTOS PERMANENTES DE 5 O MAS AÑOS-SIN VARIEDAD	Secano
	Recinto:23-026-007-00054-00031	Cultivo:62000	PASTOS PERMANENTES DE 5 O MAS AÑOS-SIN VARIEDAD	Secano
	Recinto:23-026-007-00054-00033	Cultivo:62000	PASTOS PERMANENTES DE 5 O MAS AÑOS-SIN VARIEDAD	Secano
	Recinto:23-026-007-00093-00005	Cultivo:62000	PASTOS PERMANENTES DE 5 O MAS AÑOS-SIN VARIEDAD	Secano
	Recinto:23-026-008-00001-00003	Cultivo:62000	PASTOS PERMANENTES DE 5 O MAS AÑOS-SIN VARIEDAD	Secano
	Recinto:23-026-008-00001-00004	Cultivo:62000	PASTOS PERMANENTES DE 5 O MAS AÑOS-SIN VARIEDAD	Secano
	Recinto:23-026-008-00001-00011	Cultivo:63000	PASTOS DE MENOS DE 5 AÑOS-SIN VARIEDAD	Secano
	Recinto:23-026-008-00001-00012	Cultivo:62000	PASTOS PERMANENTES DE 5 O MAS AÑOS-SIN VARIEDAD	Secano
	Recinto:23-026-008-00001-00018	Cultivo:62000	PASTOS PERMANENTES DE 5 O MAS AÑOS-SIN VARIEDAD	Secano
	Recinto:23-026-008-00001-00019	Cultivo:62000	PASTOS PERMANENTES DE 5 O MAS AÑOS-SIN VARIEDAD	Secano
	Recinto:23-026-008-00001-00020	Cultivo:62000	PASTOS PERMANENTES DE 5 O MAS AÑOS-SIN VARIEDAD	Secano
	Recinto:23-026-008-00001-00021	Cultivo:62000	PASTOS PERMANENTES DE 5 O MAS AÑOS-SIN VARIEDAD	Secano
	Recinto:23-026-008-00001-00022	Cultivo:62000	PASTOS PERMANENTES DE 5 O MAS AÑOS-SIN VARIEDAD	Secano
	Recinto:23-026-008-00001-00023	Cultivo:62000	PASTOS PERMANENTES DE 5 O MAS AÑOS-SIN VARIEDAD	Secano
	Recinto:23-026-008-00001-00024	Cultivo:63000	PASTOS DE MENOS DE 5 AÑOS-SIN VARIEDAD	Secano
	Recinto:23-026-008-00001-00025	Cultivo:62000	PASTOS PERMANENTES DE 5 O MAS AÑOS-SIN VARIEDAD	Secano
	Recinto:23-026-008-00001-00026	Cultivo:62000	PASTOS PERMANENTES DE 5 O MAS AÑOS-SIN VARIEDAD	Secano
	Recinto:23-026-008-00001-00029	Cultivo:63000	PASTOS DE MENOS DE 5 AÑOS-SIN VARIEDAD	Secano
	Recinto:23-026-008-00001-00031	Cultivo:62000	PASTOS PERMANENTES DE 5 O MAS AÑOS-SIN VARIEDAD	Secano
	Recinto:23-026-008-00001-00034	Cultivo:62000	PASTOS PERMANENTES DE 5 O MAS AÑOS-SIN VARIEDAD	Secano
	Recinto:23-026-008-00001-00035	Cultivo:62000	PASTOS PERMANENTES DE 5 O MAS AÑOS-SIN VARIEDAD	Secano
	Recinto:23-026-008-00001-00037	Cultivo:62000	PASTOS PERMANENTES DE 5 O MAS AÑOS-SIN VARIEDAD	Secano
	Recinto:23-026-008-00001-00039	Cultivo:62000	PASTOS PERMANENTES DE 5 O MAS AÑOS-SIN VARIEDAD	Secano
	Recinto:23-026-008-00209-00004	Cultivo:62000	PASTOS PERMANENTES DE 5 O MAS AÑOS-SIN VARIEDAD	Secano
86124	Recinto de forrajera para Cálculo de Carga Ganadera que No pertenece a Explotación.			
	Recinto:23-026-007-00001-00008	Cultivo:62000	PASTOS PERMANENTES DE 5 O MAS AÑOS-SIN VARIEDAD	Secano
	Recinto:23-026-007-00002-00008	Cultivo:62000	PASTOS PERMANENTES DE 5 O MAS AÑOS-SIN VARIEDAD	Secano
	Recinto:23-026-007-00004-00004	Cultivo:63000	PASTOS DE MENOS DE 5 AÑOS-SIN VARIEDAD	Secano
	Recinto:23-026-007-00054-00001	Cultivo:62000	PASTOS PERMANENTES DE 5 O MAS AÑOS-SIN VARIEDAD	Secano
	Recinto:23-026-007-00054-00005	Cultivo:62000	PASTOS PERMANENTES DE 5 O MAS AÑOS-SIN VARIEDAD	Secano
	Recinto:23-026-007-00054-00006	Cultivo:62000	PASTOS PERMANENTES DE 5 O MAS AÑOS-SIN VARIEDAD	Secano
	Recinto:23-026-007-00054-00007	Cultivo:62000	PASTOS PERMANENTES DE 5 O MAS AÑOS-SIN VARIEDAD	Secano
	Recinto:23-026-007-00054-00010	Cultivo:62000	PASTOS PERMANENTES DE 5 O MAS AÑOS-SIN VARIEDAD	Secano
	Recinto:23-026-007-00054-00013	Cultivo:62000	PASTOS PERMANENTES DE 5 O MAS AÑOS-SIN VARIEDAD	Secano
	Recinto:23-026-007-00054-00014	Cultivo:62000	PASTOS PERMANENTES DE 5 O MAS AÑOS-SIN VARIEDAD	Secano
	Recinto:23-026-007-00054-00015	Cultivo:62000	PASTOS PERMANENTES DE 5 O MAS AÑOS-SIN VARIEDAD	Secano
	Recinto:23-026-007-00054-00016	Cultivo:62000	PASTOS PERMANENTES DE 5 O MAS AÑOS-SIN VARIEDAD	Secano
	Recinto:23-026-007-00054-00024	Cultivo:62000	PASTOS PERMANENTES DE 5 O MAS AÑOS-SIN VARIEDAD	Secano
	Recinto:23-026-007-00054-00026	Cultivo:62000	PASTOS PERMANENTES DE 5 O MAS AÑOS-SIN VARIEDAD	Secano
	Recinto:23-026-007-00054-00029	Cultivo:62000	PASTOS PERMANENTES DE 5 O MAS AÑOS-SIN VARIEDAD	Secano
	Recinto:23-026-007-00054-00031	Cultivo:62000	PASTOS PERMANENTES DE 5 O MAS AÑOS-SIN VARIEDAD	Secano
	Recinto:23-026-007-00054-00033	Cultivo:62000	PASTOS PERMANENTES DE 5 O MAS AÑOS-SIN VARIEDAD	Secano
	Recinto:23-026-007-00093-00005	Cultivo:62000	PASTOS PERMANENTES DE 5 O MAS AÑOS-SIN VARIEDAD	Secano
	Recinto:23-026-008-00001-00003	Cultivo:62000	PASTOS PERMANENTES DE 5 O MAS AÑOS-SIN VARIEDAD	Secano
	Recinto:23-026-008-00001-00004	Cultivo:62000	PASTOS PERMANENTES DE 5 O MAS AÑOS-SIN VARIEDAD	Secano
	Recinto:23-026-008-00001-00011	Cultivo:63000	PASTOS DE MENOS DE 5 AÑOS-SIN VARIEDAD	Secano
	Recinto:23-026-008-00001-00012	Cultivo:62000	PASTOS PERMANENTES DE 5 O MAS AÑOS-SIN VARIEDAD	Secano
	Recinto:23-026-008-00001-00018	Cultivo:62000	PASTOS PERMANENTES DE 5 O MAS AÑOS-SIN VARIEDAD	Secano
	Recinto:23-026-008-00001-00019	Cultivo:62000	PASTOS PERMANENTES DE 5 O MAS AÑOS-SIN VARIEDAD	Secano
	Recinto:23-026-008-00001-00020	Cultivo:62000	PASTOS PERMANENTES DE 5 O MAS AÑOS-SIN VARIEDAD	Secano

(1) Con incidencias que retienen pago o deniegan el expediente.
 (2) Se calcula sobre superficie declarada admisible.
 (3) Aplicación del artículo 16 bis del RD 147/2023.
 (4) Expediente con algunos recintos de pastos permanentes ubicados en espacios protegidos donde la carga ganadera mínima será 0,1 UGM/ha.

Puede verificar la integridad de una copia de este documento mediante la lectura del código QR adjunto o mediante el acceso a la dirección <https://ws050.juntadeandalucia.es/verificarFirma> indicando el código de VERIFICACIÓN

FIRMADO POR	RAQUEL MARIA ESPIN CRESPO	29/01/2025	
VERIFICACIÓN	Pk2jmMURSWMFXCU9VKGJQRQ2Q7H5BP3	PÁG. 2308/2713	



INCIDENCIAS

INCIDENCIA DESCRIPCIÓN

Recinto:23-026-008-00001-00021	Cultivo:62000	PASTOS PERMANENTES DE 5 O MAS AÑOS-SIN VARIEDAD	Secano
Recinto:23-026-008-00001-00022	Cultivo:62000	PASTOS PERMANENTES DE 5 O MAS AÑOS-SIN VARIEDAD	Secano
Recinto:23-026-008-00001-00023	Cultivo:62000	PASTOS PERMANENTES DE 5 O MAS AÑOS-SIN VARIEDAD	Secano
Recinto:23-026-008-00001-00024	Cultivo:63000	PASTOS DE MENOS DE 5 AÑOS-SIN VARIEDAD	Secano
Recinto:23-026-008-00001-00025	Cultivo:62000	PASTOS PERMANENTES DE 5 O MAS AÑOS-SIN VARIEDAD	Secano
Recinto:23-026-008-00001-00026	Cultivo:62000	PASTOS PERMANENTES DE 5 O MAS AÑOS-SIN VARIEDAD	Secano
Recinto:23-026-008-00001-00029	Cultivo:63000	PASTOS DE MENOS DE 5 AÑOS-SIN VARIEDAD	Secano
Recinto:23-026-008-00001-00031	Cultivo:62000	PASTOS PERMANENTES DE 5 O MAS AÑOS-SIN VARIEDAD	Secano
Recinto:23-026-008-00001-00034	Cultivo:62000	PASTOS PERMANENTES DE 5 O MAS AÑOS-SIN VARIEDAD	Secano
Recinto:23-026-008-00001-00035	Cultivo:62000	PASTOS PERMANENTES DE 5 O MAS AÑOS-SIN VARIEDAD	Secano
Recinto:23-026-008-00001-00037	Cultivo:62000	PASTOS PERMANENTES DE 5 O MAS AÑOS-SIN VARIEDAD	Secano
Recinto:23-026-008-00001-00039	Cultivo:62000	PASTOS PERMANENTES DE 5 O MAS AÑOS-SIN VARIEDAD	Secano
Recinto:23-026-008-00209-00004	Cultivo:62000	PASTOS PERMANENTES DE 5 O MAS AÑOS-SIN VARIEDAD	Secano

Datos considerados para el Cálculo de la Carga Ganadera del expediente

Superficie determinada para Cálculo Carga Ganadera: 512,09 ha

Carga Ganadera del Expediente: 0,14 ugm/ha

Explotación	Especie	Ugm Calculada para CG
ES230930000590	OVINA	71,40

Recintos Determinados para el Cálculo de Garga Ganadera

REF.	REFERENCIA SIGPAC	CULTIVO	DESCRIPCIÓN CULTIVO	S/R	SUP. RESUELTA (ha)
-1326614	23-093-002-00283-00001	62000	PASTOS PERMANENTES DE 5 O MAS AÑOS-SIN VARIEDAD	S	1,52
-1326612	23-093-002-00282-00001	62000	PASTOS PERMANENTES DE 5 O MAS AÑOS-SIN VARIEDAD	S	4,30
-923124	23-093-002-00260-00039	62000	PASTOS PERMANENTES DE 5 O MAS AÑOS-SIN VARIEDAD	S	1,17
-923123	23-093-002-00260-00038	62000	PASTOS PERMANENTES DE 5 O MAS AÑOS-SIN VARIEDAD	S	0,36
5509718	23-093-002-00260-00001	62000	PASTOS PERMANENTES DE 5 O MAS AÑOS-SIN VARIEDAD	S	303,48
5509729	23-093-002-00282-00029	62000	PASTOS PERMANENTES DE 5 O MAS AÑOS-SIN VARIEDAD	S	0,44
1700000006023003	23-093-001-00604-00002	62000	PASTOS PERMANENTES DE 5 O MAS AÑOS-SIN VARIEDAD	S	14,46
1700000006023009	23-093-001-00604-00004	62000	PASTOS PERMANENTES DE 5 O MAS AÑOS-SIN VARIEDAD	S	1,23
1700000006023012	23-093-002-00260-00034	62000	PASTOS PERMANENTES DE 5 O MAS AÑOS-SIN VARIEDAD	S	0,09
1700000006023016	23-093-001-00604-00001	62000	PASTOS PERMANENTES DE 5 O MAS AÑOS-SIN VARIEDAD	S	9,20
1700000006023017	23-093-002-00080-00001	62000	PASTOS PERMANENTES DE 5 O MAS AÑOS-SIN VARIEDAD	S	0,42
1700000006023019	23-093-002-00260-00020	62000	PASTOS PERMANENTES DE 5 O MAS AÑOS-SIN VARIEDAD	S	23,17
1700000006023023	23-060-039-00048-00009	62000	PASTOS PERMANENTES DE 5 O MAS AÑOS-SIN VARIEDAD	S	36,65
1700000006023025	23-093-001-00604-00003	62000	PASTOS PERMANENTES DE 5 O MAS AÑOS-SIN VARIEDAD	S	3,15
1700000006023038	23-093-009-00075-00001	62000	PASTOS PERMANENTES DE 5 O MAS AÑOS-SIN VARIEDAD	S	11,50
1700000006023039	23-093-009-00075-00002	62000	PASTOS PERMANENTES DE 5 O MAS AÑOS-SIN VARIEDAD	S	20,00
1700000006023059	23-093-002-00260-00019	62000	PASTOS PERMANENTES DE 5 O MAS AÑOS-SIN VARIEDAD	S	6,38
1700000006023060	23-093-002-00260-00022	62000	PASTOS PERMANENTES DE 5 O MAS AÑOS-SIN VARIEDAD	S	0,52
1700000006023063	23-026-007-00004-00008	62000	PASTOS PERMANENTES DE 5 O MAS AÑOS-SIN VARIEDAD	S	74,05

(1) Con incidencias que retienen pago o deniegan el expediente.
 (2) Se calcula sobre superficie declarada admisible.
 (3) Aplicación del artículo 16 bis del RD 147/2023.
 (4) Expediente con algunos recintos de pastos permanentes ubicados en espacios protegidos donde la carga ganadera mínima será 0,1 UGM/ha.

Puede verificar la integridad de una copia de este documento mediante la lectura del código QR adjunto o mediante el acceso a la dirección <https://ws050.juntadeandalucia.es/verificarFirma> indicando el código de VERIFICACIÓN

FIRMADO POR	RAQUEL MARIA ESPIN CRESPO	29/01/2025
VERIFICACIÓN	Pk2jmMURSWMFXCU9VKGJQRQ2Q7H5BP3	PÁG. 2309/2713





Incidencias de carga ganadera

INCIDENCIA DESCRIPCIÓN

225	Superficie neta de cruce en un recinto en el conjunto de solicitudes supera superficie admisible que SIGPAC establece para él. Recinto:23-026-008-00209-00004 Cultivo:62000 PASTOS PERMANENTES DE 5 O MAS AÑOS-SIN VARIEDAD Secano Superficie admisible de pastos del recinto según SIGPAC.:715 Suma de superficies de cruce netas declaradas para este recinto por todos los solicitantes.:1430 Exceso de superficie (Hectáreas):7,15
242	Recinto pendiente de acreditación de titularidad. Recinto:23-026-008-00209-00004 Cultivo:62000 PASTOS PERMANENTES DE 5 O MAS AÑOS-SIN VARIEDAD Secano
3795	Recinto declarado con una situación de riesgo de abandono. Recinto:23-026-008-00001-00010 Cultivo: -
86122	Recinto superficie forrajera que realiza la actividad de producción de pastoreo y no declara el o los códigos del Registro de Explotaciones Ganaderas de Andalucía, REGA. Recinto:23-026-008-00209-00004 Cultivo:62000 PASTOS PERMANENTES DE 5 O MAS AÑOS-SIN VARIEDAD Secano Recinto:23-026-008-00001-00024 Cultivo:63000 PASTOS DE MENOS DE 5 AÑOS-SIN VARIEDAD Secano Recinto:23-026-008-00001-00011 Cultivo:63000 PASTOS DE MENOS DE 5 AÑOS-SIN VARIEDAD Secano Recinto:23-026-008-00001-00039 Cultivo:62000 PASTOS PERMANENTES DE 5 O MAS AÑOS-SIN VARIEDAD Secano Recinto:23-026-008-00001-00037 Cultivo:62000 PASTOS PERMANENTES DE 5 O MAS AÑOS-SIN VARIEDAD Secano Recinto:23-026-008-00001-00035 Cultivo:62000 PASTOS PERMANENTES DE 5 O MAS AÑOS-SIN VARIEDAD Secano Recinto:23-026-008-00001-00034 Cultivo:62000 PASTOS PERMANENTES DE 5 O MAS AÑOS-SIN VARIEDAD Secano Recinto:23-026-008-00001-00031 Cultivo:62000 PASTOS PERMANENTES DE 5 O MAS AÑOS-SIN VARIEDAD Secano Recinto:23-026-008-00001-00012 Cultivo:62000 PASTOS PERMANENTES DE 5 O MAS AÑOS-SIN VARIEDAD Secano Recinto:23-026-007-00001-00008 Cultivo:62000 PASTOS PERMANENTES DE 5 O MAS AÑOS-SIN VARIEDAD Secano Recinto:23-026-007-00002-00008 Cultivo:62000 PASTOS PERMANENTES DE 5 O MAS AÑOS-SIN VARIEDAD Secano Recinto:23-026-007-00004-00004 Cultivo:63000 PASTOS DE MENOS DE 5 AÑOS-SIN VARIEDAD Secano Recinto:23-026-008-00001-00020 Cultivo:62000 PASTOS PERMANENTES DE 5 O MAS AÑOS-SIN VARIEDAD Secano Recinto:23-026-008-00001-00003 Cultivo:62000 PASTOS PERMANENTES DE 5 O MAS AÑOS-SIN VARIEDAD Secano Recinto:23-026-008-00001-00023 Cultivo:62000 PASTOS PERMANENTES DE 5 O MAS AÑOS-SIN VARIEDAD Secano Recinto:23-026-008-00001-00026 Cultivo:62000 PASTOS PERMANENTES DE 5 O MAS AÑOS-SIN VARIEDAD Secano Recinto:23-026-008-00001-00022 Cultivo:62000 PASTOS PERMANENTES DE 5 O MAS AÑOS-SIN VARIEDAD Secano Recinto:23-026-008-00001-00029 Cultivo:63000 PASTOS DE MENOS DE 5 AÑOS-SIN VARIEDAD Secano Recinto:23-026-008-00001-00004 Cultivo:62000 PASTOS PERMANENTES DE 5 O MAS AÑOS-SIN VARIEDAD Secano Recinto:23-026-008-00001-00025 Cultivo:62000 PASTOS PERMANENTES DE 5 O MAS AÑOS-SIN VARIEDAD Secano Recinto:23-026-007-00054-00024 Cultivo:62000 PASTOS PERMANENTES DE 5 O MAS AÑOS-SIN VARIEDAD Secano Recinto:23-026-008-00001-00021 Cultivo:62000 PASTOS PERMANENTES DE 5 O MAS AÑOS-SIN VARIEDAD Secano Recinto:23-026-007-00054-00031 Cultivo:62000 PASTOS PERMANENTES DE 5 O MAS AÑOS-SIN VARIEDAD Secano Recinto:23-026-008-00001-00019 Cultivo:62000 PASTOS PERMANENTES DE 5 O MAS AÑOS-SIN VARIEDAD Secano Recinto:23-026-008-00001-00018 Cultivo:62000 PASTOS PERMANENTES DE 5 O MAS AÑOS-SIN VARIEDAD Secano Recinto:23-026-007-00054-00001 Cultivo:62000 PASTOS PERMANENTES DE 5 O MAS AÑOS-SIN VARIEDAD Secano Recinto:23-026-007-00054-00033 Cultivo:62000 PASTOS PERMANENTES DE 5 O MAS AÑOS-SIN VARIEDAD Secano Recinto:23-026-007-00054-00005 Cultivo:62000 PASTOS PERMANENTES DE 5 O MAS AÑOS-SIN VARIEDAD Secano Recinto:23-026-007-00054-00015 Cultivo:62000 PASTOS PERMANENTES DE 5 O MAS AÑOS-SIN VARIEDAD Secano Recinto:23-026-007-00093-00005 Cultivo:62000 PASTOS PERMANENTES DE 5 O MAS AÑOS-SIN VARIEDAD Secano Recinto:23-026-007-00054-00007 Cultivo:62000 PASTOS PERMANENTES DE 5 O MAS AÑOS-SIN VARIEDAD Secano Recinto:23-026-007-00054-00029 Cultivo:62000 PASTOS PERMANENTES DE 5 O MAS AÑOS-SIN VARIEDAD Secano Recinto:23-026-007-00054-00016 Cultivo:62000 PASTOS PERMANENTES DE 5 O MAS AÑOS-SIN VARIEDAD Secano Recinto:23-026-007-00054-00010 Cultivo:62000 PASTOS PERMANENTES DE 5 O MAS AÑOS-SIN VARIEDAD Secano Recinto:23-026-007-00054-00013 Cultivo:62000 PASTOS PERMANENTES DE 5 O MAS AÑOS-SIN VARIEDAD Secano Recinto:23-026-007-00054-00026 Cultivo:62000 PASTOS PERMANENTES DE 5 O MAS AÑOS-SIN VARIEDAD Secano Recinto:23-026-007-00054-00014 Cultivo:62000 PASTOS PERMANENTES DE 5 O MAS AÑOS-SIN VARIEDAD Secano Recinto:23-026-007-00054-00006 Cultivo:62000 PASTOS PERMANENTES DE 5 O MAS AÑOS-SIN VARIEDAD Secano
86124	Recinto de forrajera para Cálculo de Carga Ganadera que No pertenece a Explotación. Recinto:23-026-008-00209-00004 Cultivo:62000 PASTOS PERMANENTES DE 5 O MAS AÑOS-SIN VARIEDAD Secano Recinto:23-026-008-00001-00024 Cultivo:63000 PASTOS DE MENOS DE 5 AÑOS-SIN VARIEDAD Secano Recinto:23-026-008-00001-00011 Cultivo:63000 PASTOS DE MENOS DE 5 AÑOS-SIN VARIEDAD Secano Recinto:23-026-008-00001-00039 Cultivo:62000 PASTOS PERMANENTES DE 5 O MAS AÑOS-SIN VARIEDAD Secano Recinto:23-026-008-00001-00037 Cultivo:62000 PASTOS PERMANENTES DE 5 O MAS AÑOS-SIN VARIEDAD Secano Recinto:23-026-008-00001-00035 Cultivo:62000 PASTOS PERMANENTES DE 5 O MAS AÑOS-SIN VARIEDAD Secano Recinto:23-026-008-00001-00034 Cultivo:62000 PASTOS PERMANENTES DE 5 O MAS AÑOS-SIN VARIEDAD Secano Recinto:23-026-008-00001-00031 Cultivo:62000 PASTOS PERMANENTES DE 5 O MAS AÑOS-SIN VARIEDAD Secano Recinto:23-026-008-00001-00012 Cultivo:62000 PASTOS PERMANENTES DE 5 O MAS AÑOS-SIN VARIEDAD Secano

(1) Con incidencias que retienen pago o deniegan el expediente.

(2) Se calcula sobre superficie declarada admisible.

(3) Aplicación del artículo 16 bis del RD 147/2023.

(4) Expediente con algunos recintos de pastos permanentes ubicados en espacios protegidos donde la carga ganadera mínima será 0,1 UGM/ha.

Puede verificar la integridad de una copia de este documento mediante la lectura del código QR adjunto o mediante el acceso a la dirección <https://ws050.juntadeandalucia.es/verificarFirma> indicando el código de VERIFICACIÓN

FIRMADO POR	RAQUEL MARIA ESPIN CRESPO	29/01/2025	
VERIFICACIÓN	Pk2jmMURSWMFXCU9VKGJRQ2Q7H5BP3	PÁG. 2310/2713	



	Recinto:23-026-007-00001-00008	Cultivo:62000	PASTOS PERMANENTES DE 5 O MAS AÑOS-SIN VARIEDAD	Secano
	Recinto:23-026-007-00002-00008	Cultivo:62000	PASTOS PERMANENTES DE 5 O MAS AÑOS-SIN VARIEDAD	Secano
	Recinto:23-026-007-00004-00004	Cultivo:63000	PASTOS DE MENOS DE 5 AÑOS-SIN VARIEDAD	Secano
	Recinto:23-026-008-00001-00020	Cultivo:62000	PASTOS PERMANENTES DE 5 O MAS AÑOS-SIN VARIEDAD	Secano
	Recinto:23-026-008-00001-00003	Cultivo:62000	PASTOS PERMANENTES DE 5 O MAS AÑOS-SIN VARIEDAD	Secano
	Recinto:23-026-008-00001-00023	Cultivo:62000	PASTOS PERMANENTES DE 5 O MAS AÑOS-SIN VARIEDAD	Secano
	Recinto:23-026-008-00001-00026	Cultivo:62000	PASTOS PERMANENTES DE 5 O MAS AÑOS-SIN VARIEDAD	Secano
	Recinto:23-026-008-00001-00022	Cultivo:62000	PASTOS PERMANENTES DE 5 O MAS AÑOS-SIN VARIEDAD	Secano
	Recinto:23-026-008-00001-00029	Cultivo:63000	PASTOS DE MENOS DE 5 AÑOS-SIN VARIEDAD	Secano
	Recinto:23-026-008-00001-00004	Cultivo:62000	PASTOS PERMANENTES DE 5 O MAS AÑOS-SIN VARIEDAD	Secano
	Recinto:23-026-008-00001-00025	Cultivo:62000	PASTOS PERMANENTES DE 5 O MAS AÑOS-SIN VARIEDAD	Secano
	Recinto:23-026-007-00054-00024	Cultivo:62000	PASTOS PERMANENTES DE 5 O MAS AÑOS-SIN VARIEDAD	Secano
	Recinto:23-026-008-00001-00021	Cultivo:62000	PASTOS PERMANENTES DE 5 O MAS AÑOS-SIN VARIEDAD	Secano
	Recinto:23-026-007-00054-00031	Cultivo:62000	PASTOS PERMANENTES DE 5 O MAS AÑOS-SIN VARIEDAD	Secano
	Recinto:23-026-008-00001-00019	Cultivo:62000	PASTOS PERMANENTES DE 5 O MAS AÑOS-SIN VARIEDAD	Secano
	Recinto:23-026-008-00001-00018	Cultivo:62000	PASTOS PERMANENTES DE 5 O MAS AÑOS-SIN VARIEDAD	Secano
	Recinto:23-026-007-00054-00001	Cultivo:62000	PASTOS PERMANENTES DE 5 O MAS AÑOS-SIN VARIEDAD	Secano
	Recinto:23-026-007-00054-00033	Cultivo:62000	PASTOS PERMANENTES DE 5 O MAS AÑOS-SIN VARIEDAD	Secano
	Recinto:23-026-007-00054-00005	Cultivo:62000	PASTOS PERMANENTES DE 5 O MAS AÑOS-SIN VARIEDAD	Secano
	Recinto:23-026-007-00054-00015	Cultivo:62000	PASTOS PERMANENTES DE 5 O MAS AÑOS-SIN VARIEDAD	Secano
	Recinto:23-026-007-00093-00005	Cultivo:62000	PASTOS PERMANENTES DE 5 O MAS AÑOS-SIN VARIEDAD	Secano
	Recinto:23-026-007-00054-00007	Cultivo:62000	PASTOS PERMANENTES DE 5 O MAS AÑOS-SIN VARIEDAD	Secano
	Recinto:23-026-007-00054-00029	Cultivo:62000	PASTOS PERMANENTES DE 5 O MAS AÑOS-SIN VARIEDAD	Secano
	Recinto:23-026-007-00054-00016	Cultivo:62000	PASTOS PERMANENTES DE 5 O MAS AÑOS-SIN VARIEDAD	Secano
	Recinto:23-026-007-00054-00010	Cultivo:62000	PASTOS PERMANENTES DE 5 O MAS AÑOS-SIN VARIEDAD	Secano
	Recinto:23-026-007-00054-00013	Cultivo:62000	PASTOS PERMANENTES DE 5 O MAS AÑOS-SIN VARIEDAD	Secano
	Recinto:23-026-007-00054-00026	Cultivo:62000	PASTOS PERMANENTES DE 5 O MAS AÑOS-SIN VARIEDAD	Secano
	Recinto:23-026-007-00054-00014	Cultivo:62000	PASTOS PERMANENTES DE 5 O MAS AÑOS-SIN VARIEDAD	Secano
	Recinto:23-026-007-00054-00006	Cultivo:62000	PASTOS PERMANENTES DE 5 O MAS AÑOS-SIN VARIEDAD	Secano
86128	Recinto de Forrajes que no ha contabilizado para Carga Ganadera por no tener una explotación válida para el cálculo de la Carga Ganadera			
	Recinto:23-026-008-00209-00004	Cultivo:62	PASTOS PERMANENTES DE 5 O MAS AÑOS-	
	Recinto:23-026-008-00001-00024	Cultivo:63	PASTOS DE MENOS DE 5 AÑOS-	
	Recinto:23-026-008-00001-00011	Cultivo:63	PASTOS DE MENOS DE 5 AÑOS-	
	Recinto:23-026-008-00001-00039	Cultivo:62	PASTOS PERMANENTES DE 5 O MAS AÑOS-	
	Recinto:23-026-008-00001-00037	Cultivo:62	PASTOS PERMANENTES DE 5 O MAS AÑOS-	
	Recinto:23-026-008-00001-00035	Cultivo:62	PASTOS PERMANENTES DE 5 O MAS AÑOS-	
	Recinto:23-026-008-00001-00034	Cultivo:62	PASTOS PERMANENTES DE 5 O MAS AÑOS-	
	Recinto:23-026-008-00001-00031	Cultivo:62	PASTOS PERMANENTES DE 5 O MAS AÑOS-	
	Recinto:23-026-008-00001-00012	Cultivo:62	PASTOS PERMANENTES DE 5 O MAS AÑOS-	
	Recinto:23-026-007-00001-00008	Cultivo:62	PASTOS PERMANENTES DE 5 O MAS AÑOS-	
	Recinto:23-026-007-00002-00008	Cultivo:62	PASTOS PERMANENTES DE 5 O MAS AÑOS-	
	Recinto:23-026-007-00004-00004	Cultivo:63	PASTOS DE MENOS DE 5 AÑOS-	
	Recinto:23-026-008-00001-00020	Cultivo:62	PASTOS PERMANENTES DE 5 O MAS AÑOS-	
	Recinto:23-026-008-00001-00003	Cultivo:62	PASTOS PERMANENTES DE 5 O MAS AÑOS-	
	Recinto:23-026-008-00001-00023	Cultivo:62	PASTOS PERMANENTES DE 5 O MAS AÑOS-	
	Recinto:23-026-008-00001-00026	Cultivo:62	PASTOS PERMANENTES DE 5 O MAS AÑOS-	
	Recinto:23-026-008-00001-00022	Cultivo:62	PASTOS PERMANENTES DE 5 O MAS AÑOS-	
	Recinto:23-026-008-00001-00029	Cultivo:63	PASTOS DE MENOS DE 5 AÑOS-	
	Recinto:23-026-008-00001-00004	Cultivo:62	PASTOS PERMANENTES DE 5 O MAS AÑOS-	
	Recinto:23-026-008-00001-00025	Cultivo:62	PASTOS PERMANENTES DE 5 O MAS AÑOS-	
	Recinto:23-026-007-00054-00024	Cultivo:62	PASTOS PERMANENTES DE 5 O MAS AÑOS-	
	Recinto:23-026-008-00001-00021	Cultivo:62	PASTOS PERMANENTES DE 5 O MAS AÑOS-	
	Recinto:23-060-039-00048-00001	Cultivo:62	PASTOS PERMANENTES DE 5 O MAS AÑOS-	
	Recinto:23-026-007-00054-00031	Cultivo:62	PASTOS PERMANENTES DE 5 O MAS AÑOS-	
	Recinto:23-026-008-00001-00019	Cultivo:62	PASTOS PERMANENTES DE 5 O MAS AÑOS-	
	Recinto:23-026-008-00001-00018	Cultivo:62	PASTOS PERMANENTES DE 5 O MAS AÑOS-	
	Recinto:23-026-007-00054-00001	Cultivo:62	PASTOS PERMANENTES DE 5 O MAS AÑOS-	
	Recinto:23-026-007-00054-00033	Cultivo:62	PASTOS PERMANENTES DE 5 O MAS AÑOS-	
	Recinto:23-026-007-00054-00005	Cultivo:62	PASTOS PERMANENTES DE 5 O MAS AÑOS-	
	Recinto:23-026-007-00054-00015	Cultivo:62	PASTOS PERMANENTES DE 5 O MAS AÑOS-	

(1) Con incidencias que retienen pago o deniegan el expediente.

(2) Se calcula sobre superficie declarada admisible.

(3) Aplicación del artículo 16 bis del RD 147/2023.

(4) Expediente con algunos recintos de pastos permanentes ubicados en espacios protegidos donde la carga ganadera mínima será 0,1 UGM/ha.

Puede verificar la integridad de una copia de este documento mediante la lectura del código QR adjunto o mediante el acceso a la dirección <https://ws050.juntadeandalucia.es/verificarFirma> indicando el código de VERIFICACIÓN

FIRMADO POR	RAQUEL MARIA ESPIN CRESPO	29/01/2025	
VERIFICACIÓN	Pk2jmMURSWMFXCU9VKGJRCQ2Q7H5BP3	PÁG. 2311/2713	



	Recinto:23-026-007-00093-00005 Cultivo:62 PASTOS PERMANENTES DE 5 O MAS AÑOS-
	Recinto:23-026-007-00054-00007 Cultivo:62 PASTOS PERMANENTES DE 5 O MAS AÑOS-
	Recinto:23-026-007-00054-00029 Cultivo:62 PASTOS PERMANENTES DE 5 O MAS AÑOS-
	Recinto:23-026-007-00054-00016 Cultivo:62 PASTOS PERMANENTES DE 5 O MAS AÑOS-
	Recinto:23-026-007-00054-00010 Cultivo:62 PASTOS PERMANENTES DE 5 O MAS AÑOS-
	Recinto:23-026-007-00054-00013 Cultivo:62 PASTOS PERMANENTES DE 5 O MAS AÑOS-
	Recinto:23-026-007-00054-00026 Cultivo:62 PASTOS PERMANENTES DE 5 O MAS AÑOS-
	Recinto:23-026-007-00054-00014 Cultivo:62 PASTOS PERMANENTES DE 5 O MAS AÑOS-
	Recinto:23-026-007-00054-00006 Cultivo:62 PASTOS PERMANENTES DE 5 O MAS AÑOS-
86132	Recinto superficie forrajera que no realiza la actividad de producción de pastoreo.
	Recinto:23-026-008-00001-00010 Cultivo:20000 BARBECHO TRADICIONAL-SIN VARIEDAD Secano
86133	Recinto de forrajera No solicitado para Cálculo de Carga Ganadera que No pertenece a Explotación.
	Recinto:23-060-039-00048-00001 Cultivo:62000 PASTOS PERMANENTES DE 5 O MAS AÑOS-SIN VARIEDAD Secano

(1) Con incidencias que retienen pago o deniegan el expediente.

(2) Se calcula sobre superficie declarada admisible.

(3) Aplicación del artículo 16 bis del RD 147/2023.

(4) Expediente con algunos recintos de pastos permanentes ubicados en espacios protegidos donde la carga ganadera mínima será 0,1 UGM/ha.

Puede verificar la integridad de una copia de este documento mediante la lectura del código QR adjunto o mediante el acceso a la dirección <https://ws050.juntadeandalucia.es/verificarFirma> indicando el código de VERIFICACIÓN

FIRMADO POR	RAQUEL MARIA ESPIN CRESPO	29/01/2025	
VERIFICACIÓN	Pk2jmMURSWMFXCU9VKGJRQ2Q7H5BP3	PÁG. 2312/2713	

**APELLIDOS Y NOMBRE / RAZÓN SOCIAL**

RODRIGUEZ CASTRO LUIS FRANCISCO

NIF

****7268*

EXPEDIENTE

1223850

RESOLUCIÓN

CONCESIÓN DE LA AYUDA

DATOS DE MANTENIMIENTO UNIDADES**GRUPO DE PAGO**

ZONAS DE MONTAÑA

**Sup. Dec.
Admisible**

31,20

**Sup.
Resuelta**

31,20

Sobredecl.

0,00

% Sobredecl.

0,00

RESUMEN DE PAGOS

	IMPORTE (Euros)			
	RESUELTO	FEADER	MAPA	CAPADR
Pago realizado	1.958,00	1.664,32	192,08	101,62
A pagar	88,00	74,80	8,63	4,57
TOTAL	2.046,00	1.739,12	200,71	106,19

APLICACIÓN DE REDUCCIONES Y PENALIZACIONES (%)

Criterios de subvencionabilidad (1)	Presentación tardía	Omisión declaración	Condicionalidad
0,00	0,00	0,00	0,00

IMPORTE (Euros)

Calculado(2)	Reducción	Penalización	Reducción Penalización (3)	Penalización adicional	Resuelto	FEADER	MAPA	CAPADR
2.046,00 €	0,00 €	0,00 €	0,00 €	0,00 €	2.046,00 €	1.739,10 €	200,71 €	106,19 €
Importe Unitario:	93,00 €	Nuevo Importe Unitario:	65,58 €					

RECINTOS PROPUESTOS

REF.	REFERENCIA SIGPAC	CULTIVO	S/R	USO SIGPAC	Sup. Dec. admisible	Sup. Campo	Sup. Determ.	Sup. Resuelta
-601106	23-015-006-01417-0014	OLIVAR	S		4,63		4,63	4,63
4674297	23-015-006-00651-0001	OLIVAR	S		4,10		4,10	4,10
4674304	23-015-006-00652-0003	OLIVAR	S		12,59		12,59	12,59
170000006775419	23-015-006-00446-0019	OLIVAR	S		6,24		6,24	6,24
170000006775422	23-015-006-00653-0001	OLIVAR	S		1,34		1,34	1,34
170000006775423	23-015-006-01375-0003	OLIVAR	S		0,78		0,78	0,78
170000006775424	23-015-006-00649-0001	OLIVAR	R		1,52		1,52	1,52

(1) Con incidencias que retienen pago o deniegan el expediente.

(2) Se calcula sobre superficie declarada admisible.

(3) Aplicación del artículo 16 bis del RD 147/2023.

(4) Expediente con algunos recintos de pastos permanentes ubicados en espacios protegidos donde la carga ganadera mínima será 0,1 UGM/ha.

Puede verificar la integridad de una copia de este documento mediante la lectura del código QR adjunto o mediante el acceso a la dirección <https://ws050.juntadeandalucia.es/verificarFirma> indicando el código de VERIFICACIÓN

FIRMADO POR

RAQUEL MARIA ESPIN CRESPO

29/01/2025

VERIFICACIÓN

Pk2jmMURSWMFXC9VKGJQR2Q7H5BP3

PÁG. 2313/2713





APELLIDOS Y NOMBRE / RAZÓN SOCIAL RODRIGUEZ HERNANDEZ FRANCISCO JAVIER **NIF** ****1585* **EXPEDIENTE** 1227866 **RESOLUCIÓN** CONCESIÓN DE LA AYUDA

DATOS DE MANTENIMIENTO UNIDADES

GRUPO DE PAGO	Sup. Dec. Admisible	Sup. Resuelta	Sobredecl.	% Sobredecl.
ZONAS DE MONTAÑA	9,70	9,63	0,07	0,72

RESUMEN DE PAGOS

	IMPORTE (Euros)			
	RESUELTO	FEADER	MAPA	CAPADR
Pago realizado	895,59	761,25	87,86	46,48

APLICACIÓN DE REDUCCIONES Y PENALIZACIONES (%)

Criterios de subvencionabilidad (1)	Presentación tardía	Omisión declaración	Condicionalidad
0,00	0,00	0,00	0,00

IMPORTE (Euros)

Calculado(2)	Reducción	Penalización	Reducción Penalización (3)	Penalización adicional	Resuelto	FEADER	MAPA	CAPADR
902,10 €	6,51 €	0,00 €	0,00 €	0,00 €	895,59 €	761,25 €	87,86 €	46,48 €
Importe Unitario:	93,00 €	Nuevo Importe Unitario:	93,00 €					

RECINTOS PROPUESTOS

REF.	REFERENCIA SIGPAC	CULTIVO	S/R	USO SIGPAC	Sup. Dec. admisible	Sup. Campo	Sup. Determ.	Sup. Resuelta
-469886	23-900-031-09000-0003	OLIVAR	S		0,17		0,17	0,17
-469885	23-900-031-00294-0004	OLIVAR	S		0,21		0,21	0,21
-469883	23-900-031-00011-0002	OLIVAR	S		0,01		0,01	0,01
-177368	23-900-020-00190-0001	OLIVAR	S		0,47		0,47	0,47
-177268	23-900-021-00226-0002	OLIVAR	R		0,19		0,19	0,19
-177239	23-900-020-00191-0002	OLIVAR	S		1,37		1,37	1,37
4221742	23-900-016-00371-0001	OLIVAR	R		0,30		0,30	0,30
4221753	23-900-020-00189-0004	OLIVAR	S		0,96		0,96	0,96
4221781	23-900-021-00203-0006	OLIVAR	S		0,05		0,05	0,05
4221794	23-900-031-00012-0003	OLIVAR	S		0,20		0,20	0,20
4221815	23-900-030-00018-0001	OLIVAR	S		1,74		1,74	1,74
4221818	23-900-030-00227-0001	OLIVAR	S		1,02		1,02	1,02
1700000006672211	23-900-021-00192-0001	OLIVAR	S		0,05		0,05	0,05
1700000006672212	23-900-021-00202-0002	OLIVAR	S		2,22		2,22	2,15
1700000006672213	23-900-021-09010-0024	OLIVAR	S		0,10		0,10	0,10
1700000006672214	23-900-031-00025-0002	OLIVAR	R		0,64		0,64	0,64

(1) Con incidencias que retienen pago o deniegan el expediente.

(2) Se calcula sobre superficie declarada admisible.

(3) Aplicación del artículo 16 bis del RD 147/2023.

(4) Expediente con algunos recintos de pastos permanentes ubicados en espacios protegidos donde la carga ganadera mínima será 0,1 UGM/ha.

Puede verificar la integridad de una copia de este documento mediante la lectura del código QR adjunto o mediante el acceso a la dirección <https://ws050.juntadeandalucia.es/verificarFirma> indicando el código de VERIFICACIÓN

FIRMADO POR	RAQUEL MARIA ESPIN CRESPO	29/01/2025
-------------	---------------------------	------------

VERIFICACIÓN	Pk2jmMURSWMFXCU9VKGJRQ2Q7H5BP3	PÁG. 2314/2713
--------------	--------------------------------	----------------





INCIDENCIAS

INCIDENCIA DESCRIPCIÓN

- 4272 Verifica que las líneas de declaración de las Solicitudes Únicas no tienen solapes con la capa de Retroactividad Gráfica (ambas de la misma campaña) a nivel de expediente/línea de declaración gráfica de la solicitud.
Recinto:23-900-021-00202-00002 Cultivo: - Agregado de la referencia del recinto.:0 Zona de la referencia del recinto.:0 Superficie solapada.:0,07 Id. Incid.:100418989
- 86119 Carga ganadera NO cumple con el valor mínimo de 0,2 UGM/ha.
Recinto:23-900-030-00227-00005 Cultivo:62000 PASTOS PERMANENTES DE 5 O MAS AÑOS-SIN VARIEDAD Secano Carga Ganadera:0
Recinto:23-900-030-00227-00006 Cultivo:62000 PASTOS PERMANENTES DE 5 O MAS AÑOS-SIN VARIEDAD Secano Carga Ganadera:0
- 86121 Recinto superficie forrajera que no realiza la actividad de producción de pastoreo.
Recinto:23-900-030-00227-00005 Cultivo:62000 PASTOS PERMANENTES DE 5 O MAS AÑOS-SIN VARIEDAD Secano Actividad Agraria del recinto:2
Recinto:23-900-030-00227-00006 Cultivo:62000 PASTOS PERMANENTES DE 5 O MAS AÑOS-SIN VARIEDAD Secano Actividad Agraria del recinto:2
- 86122 Recinto superficie forrajera que realiza la actividad de producción de pastoreo y no declara el o los códigos del Registro de Explotaciones Ganaderas de Andalucía, REGA.
Recinto:23-900-030-00227-00005 Cultivo:62000 PASTOS PERMANENTES DE 5 O MAS AÑOS-SIN VARIEDAD Secano
Recinto:23-900-030-00227-00006 Cultivo:62000 PASTOS PERMANENTES DE 5 O MAS AÑOS-SIN VARIEDAD Secano
- 86124 Recinto de forrajera para Cálculo de Carga Ganadera que No pertenece a Explotación.
Recinto:23-900-030-00227-00005 Cultivo:62000 PASTOS PERMANENTES DE 5 O MAS AÑOS-SIN VARIEDAD Secano
Recinto:23-900-030-00227-00006 Cultivo:62000 PASTOS PERMANENTES DE 5 O MAS AÑOS-SIN VARIEDAD Secano

Datos considerados para el Cálculo de la Carga Ganadera del expediente

Superficie determinada para Cálculo Carga Ganadera: 0,00 ha

Carga Ganadera del Expediente: 0,00 ugm/ha

Incidenias de carga ganadera

INCIDENCIA DESCRIPCIÓN

- 86122 Recinto superficie forrajera que realiza la actividad de producción de pastoreo y no declara el o los códigos del Registro de Explotaciones Ganaderas de Andalucía, REGA.
Recinto:23-900-030-00227-00006 Cultivo:62000 PASTOS PERMANENTES DE 5 O MAS AÑOS-SIN VARIEDAD Secano
Recinto:23-900-030-00227-00005 Cultivo:62000 PASTOS PERMANENTES DE 5 O MAS AÑOS-SIN VARIEDAD Secano
- 86124 Recinto de forrajera para Cálculo de Carga Ganadera que No pertenece a Explotación.
Recinto:23-900-030-00227-00006 Cultivo:62000 PASTOS PERMANENTES DE 5 O MAS AÑOS-SIN VARIEDAD Secano
Recinto:23-900-030-00227-00005 Cultivo:62000 PASTOS PERMANENTES DE 5 O MAS AÑOS-SIN VARIEDAD Secano
- 86128 Recinto de Forrajeras que no ha contabilizado para Carga Ganadera por no tener una explotación válida para el cálculo de la Carga Ganadera
Recinto:23-900-030-00227-00006 Cultivo:62 PASTOS PERMANENTES DE 5 O MAS AÑOS-
Recinto:23-900-030-00227-00005 Cultivo:62 PASTOS PERMANENTES DE 5 O MAS AÑOS-
- 86132 Recinto superficie forrajera que no realiza la actividad de producción de pastoreo.
Recinto:23-900-030-00227-00006 Cultivo:62000 PASTOS PERMANENTES DE 5 O MAS AÑOS-SIN VARIEDAD Secano
Recinto:23-900-030-00227-00005 Cultivo:62000 PASTOS PERMANENTES DE 5 O MAS AÑOS-SIN VARIEDAD Secano

(1) Con incidencias que retienen pago o deniegan el expediente.

(2) Se calcula sobre superficie declarada admisible.

(3) Aplicación del artículo 16 bis del RD 147/2023.

(4) Expediente con algunos recintos de pastos permanentes ubicados en espacios protegidos donde la carga ganadera mínima será 0,1 UGM/ha.

Puede verificar la integridad de una copia de este documento mediante la lectura del código QR adjunto o mediante el acceso a la dirección <https://ws050.juntadeandalucia.es/verificarFirma> indicando el código de VERIFICACIÓN

FIRMADO POR	RAQUEL MARIA ESPIN CRESPO	29/01/2025	
VERIFICACIÓN	Pk2jmMURSWMFXCU9VKGJRQ2Q7H5BP3	PÁG. 2315/2713	



APELLIDOS Y NOMBRE / RAZÓN SOCIAL RODRIGUEZ MARTOS ENRIQUE FRANCISCO **NIF** ****2736* **EXPEDIENTE** 1235358 **RESOLUCIÓN** CONCESIÓN DE LA AYUDA

DATOS DE MANTENIMIENTO UNIDADES

GRUPO DE PAGO ZONAS DE MONTAÑA **Sup. Dec. Admisible** 495,69 **Sup. Resuelta** 470,42 **Sobredecl.** 25,27 **% Sobredecl.** 5,10

RESUMEN DE PAGOS

IMPORTE (Euros)
RESUELTO 1.743,72 **FEADER** 1.482,16 **MAPA** 171,06 **CAPADR** 90,50
 Pago realizado

APLICACIÓN DE REDUCCIONES Y PENALIZACIONES (%)

Criterios de subvencionabilidad (1)	Presentación tardía	Omisión declaración	Condicionabilidad
0,00	0,00	0,00	0,00

IMPORTE (Euros)

Calculado(2)	Reducción	Penalización	Reducción Penalización (3)	Penalización adicional	Resuelto	FEADER	MAPA	CAPADR
2.046,00 €	104,30 €	197,97 €	0,00 €	0,00 €	1.743,72 €	1.482,16 €	171,06 €	90,50 €
Importe Unitario:	93,00 €	Nuevo Importe Unitario:	4,13 €					

(1) Con incidencias que retienen pago o deniegan el expediente.

(2) Se calcula sobre superficie declarada admisible.

(3) Aplicación del artículo 16 bis del RD 147/2023.

(4) Expediente con algunos recintos de pastos permanentes ubicados en espacios protegidos donde la carga ganadera mínima será 0,1 UGM/ha.

Puede verificar la integridad de una copia de este documento mediante la lectura del código QR adjunto o mediante el acceso a la dirección <https://ws050.juntadeandalucia.es/verificarFirma> indicando el código de VERIFICACIÓN

FIRMADO POR	RAQUEL MARIA ESPIN CRESPO	29/01/2025	
VERIFICACIÓN	Pk2jmMURSWMFXCU9VKGJQRQ2Q7H5BP3	PÁG. 2316/2713	

**RECINTOS PROPUESTOS**

REF.	REFERENCIA SIGPAC	CULTIVO	S/R	USO SIGPAC	Sup. Dec. admisible	Sup. Campo	Sup. Determ.	Sup. Resuelta
-1616725	23-090-010-10072-0009	PASTOS PERMANENTES DE 5 O MAS AÑOS	S		0,00		0,00	0,00
-1616724	23-090-010-09010-0036	PASTOS PERMANENTES DE 5 O MAS AÑOS	S		0,03		0,03	0,03
-1616723	23-090-010-00076-0005	PASTOS PERMANENTES DE 5 O MAS AÑOS	S		38,45		38,45	38,45
-1616722	23-090-010-00074-0007	PASTOS PERMANENTES DE 5 O MAS AÑOS	S		0,00		0,00	0,00
-1616721	23-090-010-00074-0005	PASTOS PERMANENTES DE 5 O MAS AÑOS	S		1,18		1,18	1,18
-1616720	23-090-010-00074-0004	PASTOS PERMANENTES DE 5 O MAS AÑOS	S		0,61		0,61	0,61
-1616719	23-090-010-00074-0003	PASTOS PERMANENTES DE 5 O MAS AÑOS	S		3,84		3,84	3,84
-1616718	23-090-010-00074-0001	PASTOS PERMANENTES DE 5 O MAS AÑOS	S		14,33		14,33	14,33
-1616717	23-090-010-00049-0011	PASTOS PERMANENTES DE 5 O MAS AÑOS	S		0,23		0,23	0,23
-1616716	23-090-010-00049-0010	PASTOS PERMANENTES DE 5 O MAS AÑOS	S		5,38		5,38	5,38
-1616715	23-090-010-00049-0009	PASTOS PERMANENTES DE 5 O MAS AÑOS	S		0,46		0,46	0,46
-1616714	23-090-010-00049-0008	PASTOS PERMANENTES DE 5 O MAS AÑOS	S		4,29		4,29	4,29
-1616713	23-090-010-00049-0008	PASTOS PERMANENTES DE 5 O MAS AÑOS	S		5,07		5,07	5,07
-1616712	23-090-010-00049-0007	PASTOS PERMANENTES DE 5 O MAS AÑOS	S		0,61		0,61	0,61
-1616711	23-090-010-00049-0006	PASTOS PERMANENTES DE 5 O MAS AÑOS	S		1,82		1,82	1,82
-1616710	23-090-010-00049-0005	PASTOS PERMANENTES DE 5 O MAS AÑOS	S		0,70		0,70	0,70
-1616709	23-090-010-00049-0005	PASTOS PERMANENTES DE 5 O MAS AÑOS	S		1,23		1,23	1,23
-1616708	23-090-010-00049-0005	PASTOS PERMANENTES DE 5 O MAS AÑOS	S		0,41		0,41	0,41
-1616707	23-090-010-00049-0004	PASTOS PERMANENTES DE 5 O MAS AÑOS	S		19,41		19,41	19,41
-1616706	23-090-010-00049-0004	PASTOS PERMANENTES DE 5 O MAS AÑOS	S		0,48		0,48	0,48
-1616705	23-090-010-00049-0003	PASTOS PERMANENTES DE 5 O MAS AÑOS	S		4,16		4,16	4,16
-1616704	23-090-010-00049-0002	PASTOS PERMANENTES DE 5 O MAS AÑOS	S		3,64		3,64	3,64
-1616703	23-090-009-00657-0005	PASTOS PERMANENTES DE 5 O MAS AÑOS	S		5,27		5,27	5,27
-1616702	23-090-009-00448-0010	PASTOS PERMANENTES DE 5 O MAS AÑOS	S		24,34		24,34	0,00
-1616701	23-090-009-00447-0016	PASTOS PERMANENTES DE 5 O MAS AÑOS	S		31,32		31,32	31,32
-1616700	23-090-009-00447-0016	PASTOS PERMANENTES DE 5 O MAS AÑOS	S		37,03		37,03	37,03
-1616697	23-090-009-00447-0014	PASTOS PERMANENTES DE 5 O MAS AÑOS	S		1,07		1,07	1,07
-1616696	23-090-009-00447-0013	PASTOS PERMANENTES DE 5 O MAS AÑOS	S		0,95		0,95	0,95
-1616695	23-090-009-00447-0012	PASTOS PERMANENTES DE 5 O MAS AÑOS	S		5,13		5,13	5,13
-1616694	23-090-009-00447-0010	PASTOS PERMANENTES DE 5 O MAS AÑOS	S		0,26		0,26	0,26
-1616693	23-090-009-00447-0001	PASTOS PERMANENTES DE 5 O MAS AÑOS	S		26,63		26,63	26,63
-1616692	23-090-009-00429-0006	PASTOS PERMANENTES DE 5 O MAS AÑOS	S		0,40		0,40	0,40
-1352661	23-090-010-10072-0008	PASTOS PERMANENTES DE 5 O MAS AÑOS	S		0,02		0,02	0,02
-1352660	23-090-010-10072-0007	PASTOS PERMANENTES DE 5 O MAS AÑOS	S		0,11		0,11	0,11
-1352659	23-090-010-10072-0006	PASTOS PERMANENTES DE 5 O MAS AÑOS	S		0,72		0,72	0,72
-1352655	23-090-010-10057-0001	PASTOS PERMANENTES DE 5 O MAS AÑOS	S		0,06		0,06	0,06
-1352654	23-090-010-09010-0035	PASTOS PERMANENTES DE 5 O MAS AÑOS	S		0,91		0,91	0,91
-1352653	23-090-010-09010-0033	PASTOS PERMANENTES DE 5 O MAS AÑOS	S		0,20		0,20	0,20
-1352652	23-090-010-09010-0032	PASTOS PERMANENTES DE 5 O MAS AÑOS	S		0,58		0,58	0,58
-1352651	23-090-010-09010-0031	PASTOS PERMANENTES DE 5 O MAS AÑOS	S		0,00		0,00	0,00
-1352650	23-090-010-09010-0030	PASTOS PERMANENTES DE 5 O MAS AÑOS	S		0,00		0,00	0,00
-1352648	23-090-010-09010-0024	PASTOS PERMANENTES DE 5 O MAS AÑOS	S		0,05		0,05	0,05
-1352647	23-090-010-09010-0022	PASTOS PERMANENTES DE 5 O MAS AÑOS	S		0,95		0,95	0,95
-1352646	23-090-010-09010-0021	PASTOS PERMANENTES DE 5 O MAS AÑOS	S		0,42		0,42	0,42
-1352645	23-090-010-09010-0020	PASTOS PERMANENTES DE 5 O MAS AÑOS	S		0,08		0,08	0,08
-1352644	23-090-010-09010-0007	PASTOS PERMANENTES DE 5 O MAS AÑOS	S		0,65		0,65	0,65
-1352643	23-090-010-09010-0006	PASTOS PERMANENTES DE 5 O MAS AÑOS	S		0,25		0,25	0,25
-1352642	23-090-010-09010-0004	PASTOS PERMANENTES DE 5 O MAS AÑOS	S		0,11		0,11	0,11
-1352641	23-090-010-09010-0003	PASTOS PERMANENTES DE 5 O MAS AÑOS	S		0,03		0,03	0,03
-1352639	23-090-010-09009-0003	PASTOS PERMANENTES DE 5 O MAS AÑOS	S		0,00		0,00	0,00
-1352638	23-090-010-09009-0002	PASTOS PERMANENTES DE 5 O MAS AÑOS	S		0,07		0,07	0,07
-1352637	23-090-010-09009-0001	PASTOS PERMANENTES DE 5 O MAS AÑOS	S		0,64		0,64	0,64

(1) Con incidencias que retienen pago o deniegan el expediente.

(2) Se calcula sobre superficie declarada admisible.

(3) Aplicación del artículo 16 bis del RD 147/2023.

(4) Expediente con algunos recintos de pastos permanentes ubicados en espacios protegidos donde la carga ganadera mínima será 0,1 UGM/ha.

Puede verificar la integridad de una copia de este documento mediante la lectura del código QR adjunto o mediante el acceso a la dirección <https://ws050.juntadeandalucia.es/verificarFirma> indicando el código de VERIFICACIÓN

FIRMADO POR

RAQUEL MARIA ESPIN CRESPO

29/01/2025

VERIFICACIÓN

Pk2jmMURSWMFXCU9VKGJQRQ2Q7H5BP3

PÁG. 2317/2713



**RECINTOS PROPUESTOS**

REF.	REFERENCIA SIGPAC	CULTIVO	S/R	USO SIGPAC	Sup. Dec. admisible	Sup. Campo	Sup. Determ.	Sup. Resuelta
-1352636	23-090-010-00091-0005	PASTOS PERMANENTES DE 5 O MAS AÑOS	S		0,04		0,04	0,04
-1352635	23-090-010-00091-0001	PASTOS PERMANENTES DE 5 O MAS AÑOS	S		0,89		0,89	0,00
-1352634	23-090-010-00076-0004	PASTOS PERMANENTES DE 5 O MAS AÑOS	S		0,03		0,03	0,03
-1352633	23-090-010-00072-0005	PASTOS PERMANENTES DE 5 O MAS AÑOS	S		0,03		0,03	0,03
-1352632	23-090-010-00072-0004	PASTOS PERMANENTES DE 5 O MAS AÑOS	S		0,08		0,08	0,08
-1352631	23-090-010-00072-0003	PASTOS PERMANENTES DE 5 O MAS AÑOS	S		1,04		1,04	1,04
-1352630	23-090-010-00072-0001	PASTOS PERMANENTES DE 5 O MAS AÑOS	S		0,00		0,00	0,00
-1352629	23-090-010-00059-0004	PASTOS PERMANENTES DE 5 O MAS AÑOS	S		0,00		0,00	0,00
-1352617	23-090-009-20448-0001	PASTOS PERMANENTES DE 5 O MAS AÑOS	S		0,09		0,09	0,09
-1352616	23-090-009-20395-0001	PASTOS PERMANENTES DE 5 O MAS AÑOS	S		0,14		0,14	0,14
-1352615	23-090-009-10448-0001	PASTOS PERMANENTES DE 5 O MAS AÑOS	S		0,98		0,98	0,98
-1352614	23-090-009-10395-0001	PASTOS PERMANENTES DE 5 O MAS AÑOS	S		0,10		0,10	0,10
-1352613	23-090-009-09028-0001	PASTOS PERMANENTES DE 5 O MAS AÑOS	S		0,08		0,08	0,08
-1352612	23-090-009-09026-0001	PASTOS PERMANENTES DE 5 O MAS AÑOS	S		0,02		0,02	0,02
-1352611	23-090-009-09024-0003	PASTOS PERMANENTES DE 5 O MAS AÑOS	S		0,61		0,61	0,61
-1352610	23-090-009-09024-0001	PASTOS PERMANENTES DE 5 O MAS AÑOS	S		1,45		1,45	1,45
-1352609	23-090-009-09023-0005	PASTOS PERMANENTES DE 5 O MAS AÑOS	S		0,01		0,01	0,01
-1352608	23-090-009-09023-0001	PASTOS PERMANENTES DE 5 O MAS AÑOS	S		0,01		0,01	0,01
-1352607	23-090-009-09022-0003	PASTOS PERMANENTES DE 5 O MAS AÑOS	S		0,01		0,01	0,01
-1352606	23-090-009-00449-0007	PASTOS DE MENOS DE 5 AÑOS	S		0,44		0,44	0,44
-1352605	23-090-009-00449-0007	PASTOS DE MENOS DE 5 AÑOS	S		0,78		0,78	0,78
-1352604	23-090-009-00449-0007	PASTOS DE MENOS DE 5 AÑOS	S		0,60		0,60	0,60
-1352603	23-090-009-00449-0006	PASTOS PERMANENTES DE 5 O MAS AÑOS	S		2,64		2,64	2,64
-1352602	23-090-009-00449-0005	PASTOS PERMANENTES DE 5 O MAS AÑOS	S		2,98		2,98	2,98
-1352601	23-090-009-00448-0007	PASTOS PERMANENTES DE 5 O MAS AÑOS	S		0,60		0,60	0,60
-1352597	23-090-009-00448-0003	PASTOS PERMANENTES DE 5 O MAS AÑOS	S		2,02		2,02	2,02
-1352596	23-090-009-00448-0002	PASTOS PERMANENTES DE 5 O MAS AÑOS	S		1,76		1,76	1,76
-1352594	23-090-009-00447-0008	PASTOS PERMANENTES DE 5 O MAS AÑOS	S		2,46		2,46	2,46
-1143762	23-090-010-00057-0001	PASTOS PERMANENTES DE 5 O MAS AÑOS	S		0,18		0,18	0,18
-1143761	23-090-010-00033-0001	PASTOS PERMANENTES DE 5 O MAS AÑOS	S		0,92		0,92	0,92
-1143760	23-090-010-00032-0001	PASTOS PERMANENTES DE 5 O MAS AÑOS	S		0,34		0,34	0,34
-1143759	23-090-010-00069-0001	PASTOS PERMANENTES DE 5 O MAS AÑOS	S		0,21		0,21	0,21
-1143758	23-090-010-00041-0001	PASTOS PERMANENTES DE 5 O MAS AÑOS	S		0,73		0,73	0,73
-1143757	23-090-010-00038-0001	PASTOS PERMANENTES DE 5 O MAS AÑOS	S		0,90		0,90	0,90
-1143754	23-090-010-00046-0001	PASTOS PERMANENTES DE 5 O MAS AÑOS	S		0,59		0,59	0,59
-1143753	23-090-010-00047-0001	PASTOS PERMANENTES DE 5 O MAS AÑOS	S		0,48		0,48	0,48
-1143749	23-090-010-00051-0001	PASTOS PERMANENTES DE 5 O MAS AÑOS	S		0,51		0,51	0,51
-1143748	23-090-010-00053-0001	PASTOS PERMANENTES DE 5 O MAS AÑOS	S		1,08		1,08	1,08
-1143746	23-090-010-00056-0001	PASTOS PERMANENTES DE 5 O MAS AÑOS	S		0,23		0,23	0,23
-1143745	23-090-010-00055-0001	PASTOS PERMANENTES DE 5 O MAS AÑOS	S		0,16		0,16	0,16
-1143743	23-090-010-00054-0001	PASTOS PERMANENTES DE 5 O MAS AÑOS	S		0,69		0,69	0,69
-1143742	23-090-010-00054-0002	PASTOS PERMANENTES DE 5 O MAS AÑOS	S		1,08		1,08	1,08
-1143741	23-090-010-00040-0001	PASTOS PERMANENTES DE 5 O MAS AÑOS	S		1,62		1,62	1,62
-1143740	23-090-010-00036-0003	PASTOS PERMANENTES DE 5 O MAS AÑOS	S		0,40		0,40	0,40
-1143739	23-090-010-00039-0001	PASTOS PERMANENTES DE 5 O MAS AÑOS	S		1,76		1,76	1,76
-1143738	23-090-010-00037-0001	PASTOS PERMANENTES DE 5 O MAS AÑOS	S		1,56		1,56	1,56
-1143737	23-090-010-00070-0001	PASTOS PERMANENTES DE 5 O MAS AÑOS	S		0,74		0,74	0,74
-1143736	23-090-010-00035-0001	PASTOS PERMANENTES DE 5 O MAS AÑOS	S		0,57		0,57	0,57
-1143718	23-090-010-00052-0001	PASTOS PERMANENTES DE 5 O MAS AÑOS	S		2,38		2,38	2,38
-1143714	23-090-010-00071-0001	PASTOS PERMANENTES DE 5 O MAS AÑOS	S		14,39		14,39	14,39
-1143708	23-090-010-00034-0001	PASTOS PERMANENTES DE 5 O MAS AÑOS	S		0,43		0,43	0,43
-1143704	23-090-010-00031-0001	PASTOS PERMANENTES DE 5 O MAS AÑOS	S		4,25		4,25	4,25

(1) Con incidencias que retienen pago o deniegan el expediente.

(2) Se calcula sobre superficie declarada admisible.

(3) Aplicación del artículo 16 bis del RD 147/2023.

(4) Expediente con algunos recintos de pastos permanentes ubicados en espacios protegidos donde la carga ganadera mínima será 0,1 UGM/ha.

Puede verificar la integridad de una copia de este documento mediante la lectura del código QR adjunto o mediante el acceso a la dirección <https://ws050.juntadeandalucia.es/verificarFirma> indicando el código de VERIFICACIÓN

FIRMADO POR

RAQUEL MARIA ESPIN CRESPO

29/01/2025

VERIFICACIÓN

Pk2jmMURSWMFXCU9VKGJQRQ2Q7H5BP3

PÁG. 2318/2713



**RECINTOS PROPUESTOS**

REF.	REFERENCIA SIGPAC	CULTIVO	S/R	USO SIGPAC	Sup. Dec. admisible	Sup. Campo	Sup. Determ.	Sup. Resuelta
-1143703	23-090-010-00036-0001	PASTOS PERMANENTES DE 5 O MAS AÑOS	S		18,22		18,22	18,22
-1143697	23-090-010-00078-0001	PASTOS PERMANENTES DE 5 O MAS AÑOS	S		8,67		8,67	8,67
1700000006979240	18-065-501-00144-0001	TRITICALE	S		8,27		8,27	8,27
1700000006979241	23-090-009-00449-0004	PASTOS PERMANENTES DE 5 O MAS AÑOS	S		7,21		7,21	7,21
1700000006979242	23-090-009-00447-0004	PASTOS PERMANENTES DE 5 O MAS AÑOS	S		13,86		13,86	13,86
1700000006979246	23-090-009-00429-0001	PASTOS PERMANENTES DE 5 O MAS AÑOS	S		3,43		3,43	3,43
1700000006979248	23-090-009-00449-0005	PASTOS PERMANENTES DE 5 O MAS AÑOS	S		2,54		2,54	2,54
1700000006979251	23-090-010-00049-0001	PASTOS PERMANENTES DE 5 O MAS AÑOS	S		2,05		2,05	2,05
1700000006979256	23-090-010-00076-0001	PASTOS PERMANENTES DE 5 O MAS AÑOS	S		0,13		0,13	0,13
1700000006979258	23-090-010-00076-0002	PASTOS PERMANENTES DE 5 O MAS AÑOS	S		27,59		27,59	27,55
1700000006979259	23-090-010-00076-0004	PASTOS PERMANENTES DE 5 O MAS AÑOS	S		7,93		7,93	7,93
1700000006979262	23-090-010-00072-0002	PASTOS PERMANENTES DE 5 O MAS AÑOS	S		0,81		0,81	0,81
1700000006979264	23-090-009-00289-0002	PASTOS PERMANENTES DE 5 O MAS AÑOS	S		3,06		3,06	3,06
1700000006979265	23-090-010-00077-0004	PASTOS PERMANENTES DE 5 O MAS AÑOS	S		21,70		21,70	21,70
1700000006979267	23-090-010-00077-0003	PASTOS PERMANENTES DE 5 O MAS AÑOS	S		1,35		1,35	1,35
1700000006979268	23-090-009-00448-0001	PASTOS PERMANENTES DE 5 O MAS AÑOS	S		65,69		65,69	65,69
1700000006979270	23-090-009-00289-0001	PASTOS PERMANENTES DE 5 O MAS AÑOS	S		2,51		2,51	2,51

INCIDENCIAS**INCIDENCIA DESCRIPCIÓN**

- 242 Recinto pendiente de acreditación de titularidad.
Recinto:23-090-009-00448-00010 Cultivo:62000 PASTOS PERMANENTES DE 5 O MAS AÑOS-SIN VARIEDAD Secano
- 4272 Verifica que las líneas de declaración de las Solicitudes Únicas no tienen solapes con la capa de Retroactividad Gráfica (ambas de la misma campaña) a nivel de expediente/línea de declaración gráfica de la solicitud.
Recinto:23-090-010-00076-00002 Cultivo: - Agregado de la referencia del recinto.:0 Zona de la referencia del recinto.:0 Superficie solapada.:0,04 Id. Incid.:100419084
- 74336 Recinto con uso declarado o cultivo declarado NO válido
Recinto:23-090-009-00289-00003 Cultivo:358000 MEZCLA DE FORESTALES-SIN VARIEDAD Secano Uso Sigpac:FO
Recinto:23-090-009-00394-00001 Cultivo:358000 MEZCLA DE FORESTALES-SIN VARIEDAD Secano Uso Sigpac:FO
Recinto:23-090-009-00429-00002 Cultivo:358000 MEZCLA DE FORESTALES-SIN VARIEDAD Secano Uso Sigpac:FO
Recinto:23-090-009-00447-00015 Cultivo:358000 MEZCLA DE FORESTALES-SIN VARIEDAD Secano Uso Sigpac:FO
Recinto:23-090-009-00448-00004 Cultivo:358000 MEZCLA DE FORESTALES-SIN VARIEDAD Secano Uso Sigpac:FO
Recinto:23-090-009-00448-00005 Cultivo:358000 MEZCLA DE FORESTALES-SIN VARIEDAD Secano Uso Sigpac:FO
Recinto:23-090-009-00448-00006 Cultivo:358000 MEZCLA DE FORESTALES-SIN VARIEDAD Secano Uso Sigpac:FO
Recinto:23-090-009-00449-00001 Cultivo:358000 MEZCLA DE FORESTALES-SIN VARIEDAD Secano Uso Sigpac:FO
Recinto:23-090-010-00036-00002 Cultivo:358000 MEZCLA DE FORESTALES-SIN VARIEDAD Secano Uso Sigpac:FO
Recinto:23-090-010-00071-00002 Cultivo:358000 MEZCLA DE FORESTALES-SIN VARIEDAD Secano Uso Sigpac:FO
Recinto:23-090-010-00071-00003 Cultivo:358000 MEZCLA DE FORESTALES-SIN VARIEDAD Secano Uso Sigpac:FO
Recinto:23-090-010-00071-00004 Cultivo:358000 MEZCLA DE FORESTALES-SIN VARIEDAD Secano Uso Sigpac:FO
Recinto:23-090-010-00077-00001 Cultivo:358000 MEZCLA DE FORESTALES-SIN VARIEDAD Secano Uso Sigpac:FO
Recinto:23-090-010-00077-00002 Cultivo:358000 MEZCLA DE FORESTALES-SIN VARIEDAD Secano Uso Sigpac:FO
Recinto:23-090-010-09009-00005 Cultivo:358000 MEZCLA DE FORESTALES-SIN VARIEDAD Secano Uso Sigpac:FO
- 75022 No Autoriza a que, en caso de la devolución por la entidad financiera (retrocesión bancaria) del pago en la cuenta corriente consignada en la solicitud y que está debidamente registrada en el sistema contable GIRO de la Junta de Andalucía, se proceda al pago en cualquier otra cuenta corriente de la titularidad del solicitante vigente en dicho sistema contable.

Datos considerados para el Cálculo de la Carga Ganadera del expediente

Superficie determinada para Cálculo Carga Ganadera: 461,45 ha

Carga Ganadera del Expediente: 0,18 ugm/ha (4)

Explotación	Especie	Ugm Calculada para CG
ES230900000931	CAPRINA	9,20
ES230900000931	OVINA	72,12

(1) Con incidencias que retienen pago o deniegan el expediente.

(2) Se calcula sobre superficie declarada admisible.

(3) Aplicación del artículo 16 bis del RD 147/2023.

(4) Expediente con algunos recintos de pastos permanentes ubicados en espacios protegidos donde la carga ganadera mínima será 0,1 UGM/ha.

Puede verificar la integridad de una copia de este documento mediante la lectura del código QR adjunto o mediante el acceso a la dirección <https://ws050.juntadeandalucia.es/verificarFirma> indicando el código de VERIFICACIÓN

FIRMADO POR

RAQUEL MARIA ESPIN CRESPO

29/01/2025

VERIFICACIÓN

Pk2jmMURSWMFXCU9VKGJRQ2Q7H5BP3

PÁG. 2319/2713



**Recintos Determinados para el Cálculo de Garga Ganadera**

REF.	REFERENCIA SIGPAC	CULTIVO	DESCRIPCIÓN CULTIVO	S/R	SUP. RESUELTA (ha)
-1616725	23-090-010-10072-00009	62000	PASTOS PERMANENTES DE 5 O MAS AÑOS-SIN VARIEDAD	S	0,00
-1616724	23-090-010-09010-00036	62000	PASTOS PERMANENTES DE 5 O MAS AÑOS-SIN VARIEDAD	S	0,03
-1616723	23-090-010-00076-00005	62000	PASTOS PERMANENTES DE 5 O MAS AÑOS-SIN VARIEDAD	S	38,45
-1616722	23-090-010-00074-00007	62000	PASTOS PERMANENTES DE 5 O MAS AÑOS-SIN VARIEDAD	S	0,00
-1616721	23-090-010-00074-00005	62000	PASTOS PERMANENTES DE 5 O MAS AÑOS-SIN VARIEDAD	S	1,18
-1616720	23-090-010-00074-00004	62000	PASTOS PERMANENTES DE 5 O MAS AÑOS-SIN VARIEDAD	S	0,61
-1616719	23-090-010-00074-00003	62000	PASTOS PERMANENTES DE 5 O MAS AÑOS-SIN VARIEDAD	S	3,84
-1616718	23-090-010-00074-00001	62000	PASTOS PERMANENTES DE 5 O MAS AÑOS-SIN VARIEDAD	S	14,33
-1616717	23-090-010-00049-00011	62000	PASTOS PERMANENTES DE 5 O MAS AÑOS-SIN VARIEDAD	S	0,23
-1616716	23-090-010-00049-00010	62000	PASTOS PERMANENTES DE 5 O MAS AÑOS-SIN VARIEDAD	S	5,38
-1616715	23-090-010-00049-00009	62000	PASTOS PERMANENTES DE 5 O MAS AÑOS-SIN VARIEDAD	S	0,46
-1616714	23-090-010-00049-00008	62000	PASTOS PERMANENTES DE 5 O MAS AÑOS-SIN VARIEDAD	S	4,29
-1616713	23-090-010-00049-00008	62000	PASTOS PERMANENTES DE 5 O MAS AÑOS-SIN VARIEDAD	S	5,07
-1616712	23-090-010-00049-00007	62000	PASTOS PERMANENTES DE 5 O MAS AÑOS-SIN VARIEDAD	S	0,61
-1616711	23-090-010-00049-00006	62000	PASTOS PERMANENTES DE 5 O MAS AÑOS-SIN VARIEDAD	S	1,82
-1616710	23-090-010-00049-00005	62000	PASTOS PERMANENTES DE 5 O MAS AÑOS-SIN VARIEDAD	S	0,00
-1616709	23-090-010-00049-00005	62000	PASTOS PERMANENTES DE 5 O MAS AÑOS-SIN VARIEDAD	S	1,23
-1616708	23-090-010-00049-00005	62000	PASTOS PERMANENTES DE 5 O MAS AÑOS-SIN VARIEDAD	S	0,41
-1616707	23-090-010-00049-00004	62000	PASTOS PERMANENTES DE 5 O MAS AÑOS-SIN VARIEDAD	S	19,41
-1616706	23-090-010-00049-00004	62000	PASTOS PERMANENTES DE 5 O MAS AÑOS-SIN VARIEDAD	S	0,48
-1616705	23-090-010-00049-00003	62000	PASTOS PERMANENTES DE 5 O MAS AÑOS-SIN VARIEDAD	S	4,16
-1616704	23-090-010-00049-00002	62000	PASTOS PERMANENTES DE 5 O MAS AÑOS-SIN VARIEDAD	S	3,64
-1616703	23-090-009-00657-00005	62000	PASTOS PERMANENTES DE 5 O MAS AÑOS-SIN VARIEDAD	S	5,27
-1616702	23-090-009-00448-00010	62000	PASTOS PERMANENTES DE 5 O MAS AÑOS-SIN VARIEDAD	S	0,00
-1616701	23-090-009-00447-00016	62000	PASTOS PERMANENTES DE 5 O MAS AÑOS-SIN VARIEDAD	S	31,32
-1616700	23-090-009-00447-00016	62000	PASTOS PERMANENTES DE 5 O MAS AÑOS-SIN VARIEDAD	S	37,03
-1616697	23-090-009-00447-00014	62000	PASTOS PERMANENTES DE 5 O MAS AÑOS-SIN VARIEDAD	S	1,07
-1616696	23-090-009-00447-00013	62000	PASTOS PERMANENTES DE 5 O MAS AÑOS-SIN VARIEDAD	S	0,95
-1616695	23-090-009-00447-00012	62000	PASTOS PERMANENTES DE 5 O MAS AÑOS-SIN VARIEDAD	S	5,13
-1616694	23-090-009-00447-00010	62000	PASTOS PERMANENTES DE 5 O MAS AÑOS-SIN VARIEDAD	S	0,26
-1616693	23-090-009-00447-00001	62000	PASTOS PERMANENTES DE 5 O MAS AÑOS-SIN VARIEDAD	S	26,63
-1616692	23-090-009-00429-00006	62000	PASTOS PERMANENTES DE 5 O MAS AÑOS-SIN VARIEDAD	S	0,40
-1352661	23-090-010-10072-00008	62000	PASTOS PERMANENTES DE 5 O MAS AÑOS-SIN VARIEDAD	S	0,02
-1352660	23-090-010-10072-00007	62000	PASTOS PERMANENTES DE 5 O MAS AÑOS-SIN VARIEDAD	S	0,11
-1352659	23-090-010-10072-00006	62000	PASTOS PERMANENTES DE 5 O MAS AÑOS-SIN VARIEDAD	S	0,72
-1352655	23-090-010-10057-00001	62000	PASTOS PERMANENTES DE 5 O MAS AÑOS-SIN VARIEDAD	S	0,06
-1352654	23-090-010-09010-00035	62000	PASTOS PERMANENTES DE 5 O MAS AÑOS-SIN VARIEDAD	S	0,91

(1) Con incidencias que retienen pago o deniegan el expediente.

(2) Se calcula sobre superficie declarada admisible.

(3) Aplicación del artículo 16 bis del RD 147/2023.

(4) Expediente con algunos recintos de pastos permanentes ubicados en espacios protegidos donde la carga ganadera mínima será 0,1 UGM/ha.

Puede verificar la integridad de una copia de este documento mediante la lectura del código QR adjunto o mediante el acceso a la dirección <https://ws050.juntadeandalucia.es/verificarFirma> indicando el código de VERIFICACIÓN

FIRMADO POR

RAQUEL MARIA ESPIN CRESPO

29/01/2025

VERIFICACIÓN

Pk2jmMURSWMFXCU9VKGJQRQ2Q7H5BP3

PÁG. 2320/2713





Recintos Determinados para el Cálculo de Garga Ganadera

REF.	REFERENCIA SIGPAC	CULTIVO	DESCRIPCIÓN CULTIVO	S/R	SUP. RESUELTA (ha)
-1352653	23-090-010-09010-00033	62000	PASTOS PERMANENTES DE 5 O MAS AÑOS-SIN VARIEDAD	S	0,20
-1352652	23-090-010-09010-00032	62000	PASTOS PERMANENTES DE 5 O MAS AÑOS-SIN VARIEDAD	S	0,58
-1352651	23-090-010-09010-00031	62000	PASTOS PERMANENTES DE 5 O MAS AÑOS-SIN VARIEDAD	S	0,00
-1352650	23-090-010-09010-00030	62000	PASTOS PERMANENTES DE 5 O MAS AÑOS-SIN VARIEDAD	S	0,00
-1352648	23-090-010-09010-00024	62000	PASTOS PERMANENTES DE 5 O MAS AÑOS-SIN VARIEDAD	S	0,05
-1352647	23-090-010-09010-00022	62000	PASTOS PERMANENTES DE 5 O MAS AÑOS-SIN VARIEDAD	S	0,95
-1352646	23-090-010-09010-00021	62000	PASTOS PERMANENTES DE 5 O MAS AÑOS-SIN VARIEDAD	S	0,42
-1352645	23-090-010-09010-00020	62000	PASTOS PERMANENTES DE 5 O MAS AÑOS-SIN VARIEDAD	S	0,08
-1352644	23-090-010-09010-00007	62000	PASTOS PERMANENTES DE 5 O MAS AÑOS-SIN VARIEDAD	S	0,65
-1352643	23-090-010-09010-00006	62000	PASTOS PERMANENTES DE 5 O MAS AÑOS-SIN VARIEDAD	S	0,25
-1352642	23-090-010-09010-00004	62000	PASTOS PERMANENTES DE 5 O MAS AÑOS-SIN VARIEDAD	S	0,11
-1352641	23-090-010-09010-00003	62000	PASTOS PERMANENTES DE 5 O MAS AÑOS-SIN VARIEDAD	S	0,03
-1352639	23-090-010-09009-00003	62000	PASTOS PERMANENTES DE 5 O MAS AÑOS-SIN VARIEDAD	S	0,00
-1352638	23-090-010-09009-00002	62000	PASTOS PERMANENTES DE 5 O MAS AÑOS-SIN VARIEDAD	S	0,07
-1352637	23-090-010-09009-00001	62000	PASTOS PERMANENTES DE 5 O MAS AÑOS-SIN VARIEDAD	S	0,64
-1352636	23-090-010-00091-00005	62000	PASTOS PERMANENTES DE 5 O MAS AÑOS-SIN VARIEDAD	S	0,04
-1352635	23-090-010-00091-00001	62000	PASTOS PERMANENTES DE 5 O MAS AÑOS-SIN VARIEDAD	S	0,00
-1352634	23-090-010-00076-00004	62000	PASTOS PERMANENTES DE 5 O MAS AÑOS-SIN VARIEDAD	S	0,03
-1352633	23-090-010-00072-00005	62000	PASTOS PERMANENTES DE 5 O MAS AÑOS-SIN VARIEDAD	S	0,03
-1352632	23-090-010-00072-00004	62000	PASTOS PERMANENTES DE 5 O MAS AÑOS-SIN VARIEDAD	S	0,08
-1352631	23-090-010-00072-00003	62000	PASTOS PERMANENTES DE 5 O MAS AÑOS-SIN VARIEDAD	S	1,04
-1352630	23-090-010-00072-00001	62000	PASTOS PERMANENTES DE 5 O MAS AÑOS-SIN VARIEDAD	S	0,00
-1352629	23-090-010-00059-00004	62000	PASTOS PERMANENTES DE 5 O MAS AÑOS-SIN VARIEDAD	S	0,00
-1352617	23-090-009-20448-00001	62000	PASTOS PERMANENTES DE 5 O MAS AÑOS-SIN VARIEDAD	S	0,09
-1352616	23-090-009-20395-00001	62000	PASTOS PERMANENTES DE 5 O MAS AÑOS-SIN VARIEDAD	S	0,14
-1352615	23-090-009-10448-00001	62000	PASTOS PERMANENTES DE 5 O MAS AÑOS-SIN VARIEDAD	S	0,98
-1352614	23-090-009-10395-00001	62000	PASTOS PERMANENTES DE 5 O MAS AÑOS-SIN VARIEDAD	S	0,10
-1352613	23-090-009-09028-00001	62000	PASTOS PERMANENTES DE 5 O MAS AÑOS-SIN VARIEDAD	S	0,08
-1352612	23-090-009-09026-00001	62000	PASTOS PERMANENTES DE 5 O MAS AÑOS-SIN VARIEDAD	S	0,02
-1352611	23-090-009-09024-00003	62000	PASTOS PERMANENTES DE 5 O MAS AÑOS-SIN VARIEDAD	S	0,61
-1352610	23-090-009-09024-00001	62000	PASTOS PERMANENTES DE 5 O MAS AÑOS-SIN VARIEDAD	S	1,45
-1352609	23-090-009-09023-00005	62000	PASTOS PERMANENTES DE 5 O MAS AÑOS-SIN VARIEDAD	S	0,01
-1352608	23-090-009-09023-00001	62000	PASTOS PERMANENTES DE 5 O MAS AÑOS-SIN VARIEDAD	S	0,01
-1352607	23-090-009-09022-00003	62000	PASTOS PERMANENTES DE 5 O MAS AÑOS-SIN VARIEDAD	S	0,01
-1352606	23-090-009-00449-00007	63000	PASTOS DE MENOS DE 5 AÑOS-SIN VARIEDAD	S	0,44
-1352605	23-090-009-00449-00007	63000	PASTOS DE MENOS DE 5 AÑOS-SIN VARIEDAD	S	0,78
-1352604	23-090-009-00449-00007	63000	PASTOS DE MENOS DE 5 AÑOS-SIN VARIEDAD	S	0,60
-1352603	23-090-009-00449-00006	62000	PASTOS PERMANENTES DE 5 O MAS AÑOS-SIN VARIEDAD	S	2,64

(1) Con incidencias que retienen pago o deniegan el expediente.

(2) Se calcula sobre superficie declarada admisible.

(3) Aplicación del artículo 16 bis del RD 147/2023.

(4) Expediente con algunos recintos de pastos permanentes ubicados en espacios protegidos donde la carga ganadera mínima será 0,1 UGM/ha.

Puede verificar la integridad de una copia de este documento mediante la lectura del código QR adjunto o mediante el acceso a la dirección <https://ws050.juntadeandalucia.es/verificarFirma> indicando el código de VERIFICACIÓN

FIRMADO POR	RAQUEL MARIA ESPIN CRESPO	29/01/2025
VERIFICACIÓN	Pk2jmMURSWMFXCU9VKGJQRQ2Q7H5BP3	PÁG. 2321/2713





Recintos Determinados para el Cálculo de Garga Ganadera

REF.	REFERENCIA SIGPAC	CULTIVO	DESCRIPCIÓN CULTIVO	S/R	SUP. RESUELTA (ha)
-1352602	23-090-009-00449-00005	62000	PASTOS PERMANENTES DE 5 O MAS AÑOS-SIN VARIEDAD	S	2,98
-1352601	23-090-009-00448-00007	62000	PASTOS PERMANENTES DE 5 O MAS AÑOS-SIN VARIEDAD	S	0,60
-1352597	23-090-009-00448-00003	62000	PASTOS PERMANENTES DE 5 O MAS AÑOS-SIN VARIEDAD	S	2,02
-1352596	23-090-009-00448-00002	62000	PASTOS PERMANENTES DE 5 O MAS AÑOS-SIN VARIEDAD	S	1,76
-1352594	23-090-009-00447-00008	62000	PASTOS PERMANENTES DE 5 O MAS AÑOS-SIN VARIEDAD	S	2,46
-1143762	23-090-010-00057-00001	62000	PASTOS PERMANENTES DE 5 O MAS AÑOS-SIN VARIEDAD	S	0,18
-1143761	23-090-010-00033-00001	62000	PASTOS PERMANENTES DE 5 O MAS AÑOS-SIN VARIEDAD	S	0,92
-1143760	23-090-010-00032-00001	62000	PASTOS PERMANENTES DE 5 O MAS AÑOS-SIN VARIEDAD	S	0,34
-1143759	23-090-010-00069-00001	62000	PASTOS PERMANENTES DE 5 O MAS AÑOS-SIN VARIEDAD	S	0,21
-1143758	23-090-010-00041-00001	62000	PASTOS PERMANENTES DE 5 O MAS AÑOS-SIN VARIEDAD	S	0,73
-1143757	23-090-010-00038-00001	62000	PASTOS PERMANENTES DE 5 O MAS AÑOS-SIN VARIEDAD	S	0,90
-1143754	23-090-010-00046-00001	62000	PASTOS PERMANENTES DE 5 O MAS AÑOS-SIN VARIEDAD	S	0,59
-1143753	23-090-010-00047-00001	62000	PASTOS PERMANENTES DE 5 O MAS AÑOS-SIN VARIEDAD	S	0,48
-1143749	23-090-010-00051-00001	62000	PASTOS PERMANENTES DE 5 O MAS AÑOS-SIN VARIEDAD	S	0,51
-1143748	23-090-010-00053-00001	62000	PASTOS PERMANENTES DE 5 O MAS AÑOS-SIN VARIEDAD	S	1,08
-1143746	23-090-010-00056-00001	62000	PASTOS PERMANENTES DE 5 O MAS AÑOS-SIN VARIEDAD	S	0,23
-1143745	23-090-010-00055-00001	62000	PASTOS PERMANENTES DE 5 O MAS AÑOS-SIN VARIEDAD	S	0,16
-1143743	23-090-010-00054-00001	62000	PASTOS PERMANENTES DE 5 O MAS AÑOS-SIN VARIEDAD	S	0,69
-1143742	23-090-010-00054-00002	62000	PASTOS PERMANENTES DE 5 O MAS AÑOS-SIN VARIEDAD	S	1,08
-1143741	23-090-010-00040-00001	62000	PASTOS PERMANENTES DE 5 O MAS AÑOS-SIN VARIEDAD	S	1,62
-1143740	23-090-010-00036-00003	62000	PASTOS PERMANENTES DE 5 O MAS AÑOS-SIN VARIEDAD	S	0,40
-1143739	23-090-010-00039-00001	62000	PASTOS PERMANENTES DE 5 O MAS AÑOS-SIN VARIEDAD	S	1,76
-1143738	23-090-010-00037-00001	62000	PASTOS PERMANENTES DE 5 O MAS AÑOS-SIN VARIEDAD	S	1,56
-1143737	23-090-010-00070-00001	62000	PASTOS PERMANENTES DE 5 O MAS AÑOS-SIN VARIEDAD	S	0,74
-1143736	23-090-010-00035-00001	62000	PASTOS PERMANENTES DE 5 O MAS AÑOS-SIN VARIEDAD	S	0,57
-1143718	23-090-010-00052-00001	62000	PASTOS PERMANENTES DE 5 O MAS AÑOS-SIN VARIEDAD	S	2,38
-1143714	23-090-010-00071-00001	62000	PASTOS PERMANENTES DE 5 O MAS AÑOS-SIN VARIEDAD	S	14,39
-1143708	23-090-010-00034-00001	62000	PASTOS PERMANENTES DE 5 O MAS AÑOS-SIN VARIEDAD	S	0,43
-1143704	23-090-010-00031-00001	62000	PASTOS PERMANENTES DE 5 O MAS AÑOS-SIN VARIEDAD	S	4,25
-1143703	23-090-010-00036-00001	62000	PASTOS PERMANENTES DE 5 O MAS AÑOS-SIN VARIEDAD	S	18,22
-1143697	23-090-010-00078-00001	62000	PASTOS PERMANENTES DE 5 O MAS AÑOS-SIN VARIEDAD	S	8,67
1700000006979241	23-090-009-00449-00004	62000	PASTOS PERMANENTES DE 5 O MAS AÑOS-SIN VARIEDAD	S	7,21
1700000006979242	23-090-009-00447-00004	62000	PASTOS PERMANENTES DE 5 O MAS AÑOS-SIN VARIEDAD	S	13,86
1700000006979246	23-090-009-00429-00001	62000	PASTOS PERMANENTES DE 5 O MAS AÑOS-SIN VARIEDAD	S	3,43
1700000006979248	23-090-009-00449-00005	62000	PASTOS PERMANENTES DE 5 O MAS AÑOS-SIN VARIEDAD	S	2,54
1700000006979251	23-090-010-00049-00001	62000	PASTOS PERMANENTES DE 5 O MAS AÑOS-SIN VARIEDAD	S	2,05
1700000006979256	23-090-010-00076-00001	62000	PASTOS PERMANENTES DE 5 O MAS AÑOS-SIN VARIEDAD	S	0,13

(1) Con incidencias que retienen pago o deniegan el expediente.

(2) Se calcula sobre superficie declarada admisible.

(3) Aplicación del artículo 16 bis del RD 147/2023.

(4) Expediente con algunos recintos de pastos permanentes ubicados en espacios protegidos donde la carga ganadera mínima será 0,1 UGM/ha.

Puede verificar la integridad de una copia de este documento mediante la lectura del código QR adjunto o mediante el acceso a la dirección <https://ws050.juntadeandalucia.es/verificarFirma> indicando el código de VERIFICACIÓN

FIRMADO POR

RAQUEL MARIA ESPIN CRESPO

29/01/2025

VERIFICACIÓN

Pk2jmMURSWMFXC9VKGJQRQ2Q7H5BP3

PÁG. 2322/2713





Recintos Determinados para el Cálculo de Garga Ganadera

REF.	REFERENCIA SIGPAC	CULTIVO	DESCRIPCIÓN CULTIVO	S/R	SUP. RESUELTA (ha)
1700000006979258	23-090-010-00076-00002	62000	PASTOS PERMANENTES DE 5 O MAS AÑOS-SIN VARIEDAD	S	27,55
1700000006979259	23-090-010-00076-00004	62000	PASTOS PERMANENTES DE 5 O MAS AÑOS-SIN VARIEDAD	S	7,93
1700000006979262	23-090-010-00072-00002	62000	PASTOS PERMANENTES DE 5 O MAS AÑOS-SIN VARIEDAD	S	0,81
1700000006979264	23-090-009-00289-00002	62000	PASTOS PERMANENTES DE 5 O MAS AÑOS-SIN VARIEDAD	S	3,06
1700000006979265	23-090-010-00077-00004	62000	PASTOS PERMANENTES DE 5 O MAS AÑOS-SIN VARIEDAD	S	21,70
1700000006979267	23-090-010-00077-00003	62000	PASTOS PERMANENTES DE 5 O MAS AÑOS-SIN VARIEDAD	S	1,35
1700000006979268	23-090-009-00448-00001	62000	PASTOS PERMANENTES DE 5 O MAS AÑOS-SIN VARIEDAD	S	65,69
1700000006979270	23-090-009-00289-00001	62000	PASTOS PERMANENTES DE 5 O MAS AÑOS-SIN VARIEDAD	S	2,51

Incidencias de carga ganadera

INCIDENCIA DESCRIPCIÓN

242	Recinto pendiente de acreditación de titularidad. Recinto:23-090-009-00448-00010 Cultivo:62000 PASTOS PERMANENTES DE 5 O MAS AÑOS-SIN VARIEDAD Secano
8227	Control por Monitorización sin respuesta por parte del productor y, por tanto, sin Juicio Experto de campo. Recinto:23-090-010-00049-00005 Cultivo:62000 PASTOS PERMANENTES DE 5 O MAS AÑOS-SIN VARIEDAD
86128	Recinto de Forrajeras que no ha contabilizado para Carga Ganadera por no tener una explotación válida para el cálculo de la Carga Ganadera Recinto:18-074-010-00004-00025 Cultivo:62 PASTOS PERMANENTES DE 5 O MAS AÑOS-

(1) Con incidencias que retienen pago o deniegan el expediente.

(2) Se calcula sobre superficie declarada admisible.

(3) Aplicación del artículo 16 bis del RD 147/2023.

(4) Expediente con algunos recintos de pastos permanentes ubicados en espacios protegidos donde la carga ganadera mínima será 0,1 UGM/ha.

Puede verificar la integridad de una copia de este documento mediante la lectura del código QR adjunto o mediante el acceso a la dirección <https://ws050.juntadeandalucia.es/verificarFirma> indicando el código de VERIFICACIÓN

FIRMADO POR	RAQUEL MARIA ESPIN CRESPO	29/01/2025	
VERIFICACIÓN	Pk2jmMURSWMFXCU9VKGJQRQ2Q7H5BP3	PÁG. 2323/2713	

**APELLIDOS Y NOMBRE / RAZÓN SOCIAL**

RODRIGUEZ MORENO RAMONA

NIF

****0979*

EXPEDIENTE

1211973

RESOLUCIÓN

CONCESIÓN DE LA AYUDA

DATOS DE MANTENIMIENTO UNIDADES

GRUPO DE PAGO	Sup. Dec. Admisible	Sup. Resuelta	Sobredecl.	% Sobredecl.
ZONAS DE MONTAÑA	19,37	19,37	0,00	0,00

RESUMEN DE PAGOS

	IMPORTE (Euros)			
	RESUELTO	FEADER	MAPA	CAPADR
Pago realizado	1.720,13	1.462,11	168,74	89,28
Pago indebido	-86,01			
TOTAL	1.634,12			

APLICACIÓN DE REDUCCIONES Y PENALIZACIONES (%)

Criterios de subvencionabilidad (1)	Presentación tardía	Omisión declaración	Condicionalidad
0,00	0,00	0,00	5,00

IMPORTE (Euros)

Calculado(2)	Reducción	Penalización	Reducción Penalización (3)	Penalización adicional	Resuelto	FEADER	MAPA	CAPADR
1.720,13 €	0,00 €	0,00 €	0,00 €	0,00 €	1.634,12 €	1.389,00 €	160,31 €	84,81 €
Importe Unitario:	93,00 €	Nuevo Importe Unitario:	88,80 €					

(1) Con incidencias que retienen pago o deniegan el expediente.

(2) Se calcula sobre superficie declarada admisible.

(3) Aplicación del artículo 16 bis del RD 147/2023.

(4) Expediente con algunos recintos de pastos permanentes ubicados en espacios protegidos donde la carga ganadera mínima será 0,1 UGM/ha.

Puede verificar la integridad de una copia de este documento mediante la lectura del código QR adjunto o mediante el acceso a la dirección <https://ws050.juntadeandalucia.es/verificarFirma> indicando el código de VERIFICACIÓN

FIRMADO POR

RAQUEL MARIA ESPIN CRESPO

29/01/2025

VERIFICACIÓN

Pk2jmMURSWMFXC9VKGJQRQ27H5BP3

PÁG. 2324/2713



**RECINTOS PROPUESTOS**

REF.	REFERENCIA SIGPAC	CULTIVO	S/R	USO SIGPAC	Sup. Dec. admisible	Sup. Campo	Sup. Determ.	Sup. Resuelta
-1626092	23-045-004-00137-0006	ALMENDROS	S		0,64		0,64	0,64
-582160	23-045-004-00712-0004	ALMENDROS	S		1,06		1,06	1,06
-582158	23-045-004-00587-0005	ALMENDROS	S		0,51		0,51	0,51
170000006208296	23-045-004-00142-0001	ALMENDROS	S		0,36		0,36	0,36
170000006208297	23-045-004-00519-0001	ALMENDROS	S		0,08		0,08	0,08
170000006208298	23-045-004-00520-0002	ALMENDROS	S		0,06		0,06	0,06
170000006208300	23-045-004-00379-0001	ALMENDROS	S		0,08		0,08	0,08
170000006208301	23-045-004-00380-0001	ALMENDROS	S		0,90		0,90	0,90
170000006208302	23-045-004-00467-0002	ALMENDROS	S		0,68		0,68	0,68
170000006208303	23-045-004-00467-0003	ALMENDROS	S		0,11		0,11	0,11
170000006208304	23-045-004-00467-0004	ALMENDROS	S		0,04		0,04	0,04
170000006208305	23-045-004-00471-0001	ALMENDROS	S		0,22		0,22	0,22
170000006208306	23-045-004-00472-0001	ALMENDROS	S		0,10		0,10	0,10
170000006208307	23-045-004-00473-0001	ALMENDROS	S		0,16		0,16	0,16
170000006208308	23-045-004-00474-0001	ALMENDROS	S		0,16		0,16	0,16
170000006208309	23-045-004-00139-0001	ALMENDROS	S		0,95		0,95	0,95
170000006208313	23-045-003-00156-0003	OLIVAR	R		5,78		5,78	5,78
170000006208318	23-045-006-00026-0001	OLIVAR	R		0,12		0,12	0,12
170000006208319	23-045-006-00123-0002	OLIVAR	R		0,23		0,23	0,23
170000006208320	23-045-006-00125-0001	OLIVAR	R		0,24		0,24	0,24
170000006208327	23-045-003-00158-0002	OLIVAR	R		0,44		0,44	0,44
170000006208328	23-045-003-09108-0002	OLIVAR	S		0,06		0,06	0,06
170000006208329	23-073-001-00161-0001	OLIVAR	S		1,50		1,50	1,50
170000006208330	23-045-003-00157-0001	OLIVAR	R		0,30		0,30	0,30
170000006208331	23-045-004-00132-0005	MELOCOTONEROS	S		0,01		0,01	0,01
170000006208332	23-045-004-00137-0005	ALMENDROS	S		1,36		1,36	1,36
170000006208335	23-045-004-00284-0001	OLIVAR	S		0,49		0,49	0,49
170000006208336	23-045-004-00620-0001	OLIVAR	R		0,23		0,23	0,23
170000006208337	23-045-004-00281-0001	OLIVAR	S		0,99		0,99	0,99
170000006208338	23-045-004-00270-0001	OLIVAR	R		0,81		0,81	0,81
170000006208339	23-045-004-00283-0001	OLIVAR	S		0,30		0,30	0,30
170000006208340	23-045-004-00282-0003	OLIVAR	S		0,40		0,40	0,40

INCIDENCIAS**INCIDENCIA DESCRIPCIÓN**

452	Actividad agraria declarada en un recinto no compatible con el uso PA, PR o PS asignado en SIGPAC para ese recinto. Recinto:23-045-001-00274-00002 Cultivo:62000 PASTOS PERMANENTES DE 5 O MAS AÑOS-SIN VARIEDAD Secano USO ASIGNADO EN SIGPAC:PS Recinto:23-045-003-00309-00007 Cultivo:62000 PASTOS PERMANENTES DE 5 O MAS AÑOS-SIN VARIEDAD Secano USO ASIGNADO EN SIGPAC:PR Recinto:23-045-004-00132-00009 Cultivo:62000 PASTOS PERMANENTES DE 5 O MAS AÑOS-SIN VARIEDAD Secano USO ASIGNADO EN SIGPAC:PS Recinto:23-045-004-00139-00002 Cultivo:62000 PASTOS PERMANENTES DE 5 O MAS AÑOS-SIN VARIEDAD Secano USO ASIGNADO EN SIGPAC:PS Recinto:23-045-004-00270-00002 Cultivo:62000 PASTOS PERMANENTES DE 5 O MAS AÑOS-SIN VARIEDAD Secano USO ASIGNADO EN SIGPAC:PR Recinto:23-045-004-00380-00002 Cultivo:62000 PASTOS PERMANENTES DE 5 O MAS AÑOS-SIN VARIEDAD Secano USO ASIGNADO EN SIGPAC:PS Recinto:23-045-004-00462-00001 Cultivo:62000 PASTOS PERMANENTES DE 5 O MAS AÑOS-SIN VARIEDAD Secano USO ASIGNADO EN SIGPAC:PS Recinto:23-045-004-00463-00006 Cultivo:62000 PASTOS PERMANENTES DE 5 O MAS AÑOS-SIN VARIEDAD Secano USO ASIGNADO EN SIGPAC:PS Recinto:23-045-004-00467-00001 Cultivo:62000 PASTOS PERMANENTES DE 5 O MAS AÑOS-SIN VARIEDAD Secano USO ASIGNADO EN SIGPAC:PS
3795	Recinto declarado con una situación de riesgo de abandono.

(1) Con incidencias que retienen pago o deniegan el expediente.

(2) Se calcula sobre superficie declarada admisible.

(3) Aplicación del artículo 16 bis del RD 147/2023.

(4) Expediente con algunos recintos de pastos permanentes ubicados en espacios protegidos donde la carga ganadera mínima será 0,1 UGM/ha.

Puede verificar la integridad de una copia de este documento mediante la lectura del código QR adjunto o mediante el acceso a la dirección <https://ws050.juntadeandalucia.es/verificarFirma> indicando el código de VERIFICACIÓN

FIRMADO POR

RAQUEL MARIA ESPIN CRESPO

29/01/2025

VERIFICACIÓN

Pk2jmMURSWMFXCU9VKGJRQ2Q7H5BP3

PÁG. 2325/2713





INCIDENCIAS

INCIDENCIA DESCRIPCIÓN

	Recinto:23-045-004-00380-00002 Cultivo: -
	Recinto:23-045-004-00467-00001 Cultivo: -
86119	Carga ganadera NO cumple con el valor mínimo de 0,2 UGM/ha.
	Recinto:23-045-001-00274-00002 Cultivo:62000 PASTOS PERMANENTES DE 5 O MAS AÑOS-SIN VARIEDAD Secano Carga Ganadera:0
86120	Para explotaciones de pastos permanentes ubicadas en espacios protegidos la carga ganadera mínima será 0,1 UGM/ha.
	Recinto:23-045-003-00309-00007 Cultivo:62000 PASTOS PERMANENTES DE 5 O MAS AÑOS-SIN VARIEDAD Secano Carga Ganadera:0
	Recinto:23-045-004-00132-00009 Cultivo:62000 PASTOS PERMANENTES DE 5 O MAS AÑOS-SIN VARIEDAD Secano Carga Ganadera:0
	Recinto:23-045-004-00139-00002 Cultivo:62000 PASTOS PERMANENTES DE 5 O MAS AÑOS-SIN VARIEDAD Secano Carga Ganadera:0
	Recinto:23-045-004-00270-00002 Cultivo:62000 PASTOS PERMANENTES DE 5 O MAS AÑOS-SIN VARIEDAD Secano Carga Ganadera:0
	Recinto:23-045-004-00380-00002 Cultivo:62000 PASTOS PERMANENTES DE 5 O MAS AÑOS-SIN VARIEDAD Secano Carga Ganadera:0
	Recinto:23-045-004-00462-00001 Cultivo:62000 PASTOS PERMANENTES DE 5 O MAS AÑOS-SIN VARIEDAD Secano Carga Ganadera:0
	Recinto:23-045-004-00463-00006 Cultivo:62000 PASTOS PERMANENTES DE 5 O MAS AÑOS-SIN VARIEDAD Secano Carga Ganadera:0
	Recinto:23-045-004-00467-00001 Cultivo:62000 PASTOS PERMANENTES DE 5 O MAS AÑOS-SIN VARIEDAD Secano Carga Ganadera:0
86121	Recinto superficie forrajera que no realiza la actividad de producción de pastoreo.
	Recinto:23-045-001-00274-00002 Cultivo:62000 PASTOS PERMANENTES DE 5 O MAS AÑOS-SIN VARIEDAD Secano Actividad Agraria del recinto:2
	Recinto:23-045-003-00309-00007 Cultivo:62000 PASTOS PERMANENTES DE 5 O MAS AÑOS-SIN VARIEDAD Secano Actividad Agraria del recinto:2
	Recinto:23-045-004-00132-00009 Cultivo:62000 PASTOS PERMANENTES DE 5 O MAS AÑOS-SIN VARIEDAD Secano Actividad Agraria del recinto:2
	Recinto:23-045-004-00139-00002 Cultivo:62000 PASTOS PERMANENTES DE 5 O MAS AÑOS-SIN VARIEDAD Secano Actividad Agraria del recinto:2
	Recinto:23-045-004-00270-00002 Cultivo:62000 PASTOS PERMANENTES DE 5 O MAS AÑOS-SIN VARIEDAD Secano Actividad Agraria del recinto:2
	Recinto:23-045-004-00380-00002 Cultivo:62000 PASTOS PERMANENTES DE 5 O MAS AÑOS-SIN VARIEDAD Secano Actividad Agraria del recinto:2
	Recinto:23-045-004-00462-00001 Cultivo:62000 PASTOS PERMANENTES DE 5 O MAS AÑOS-SIN VARIEDAD Secano Actividad Agraria del recinto:2
	Recinto:23-045-004-00463-00006 Cultivo:62000 PASTOS PERMANENTES DE 5 O MAS AÑOS-SIN VARIEDAD Secano Actividad Agraria del recinto:2
	Recinto:23-045-004-00467-00001 Cultivo:62000 PASTOS PERMANENTES DE 5 O MAS AÑOS-SIN VARIEDAD Secano Actividad Agraria del recinto:2
86122	Recinto superficie forrajera que realiza la actividad de producción de pastoreo y no declara el o los códigos del Registro de Explotaciones Ganaderas de Andalucía, REGA.
	Recinto:23-045-001-00274-00002 Cultivo:62000 PASTOS PERMANENTES DE 5 O MAS AÑOS-SIN VARIEDAD Secano
	Recinto:23-045-003-00309-00007 Cultivo:62000 PASTOS PERMANENTES DE 5 O MAS AÑOS-SIN VARIEDAD Secano
	Recinto:23-045-004-00132-00009 Cultivo:62000 PASTOS PERMANENTES DE 5 O MAS AÑOS-SIN VARIEDAD Secano
	Recinto:23-045-004-00139-00002 Cultivo:62000 PASTOS PERMANENTES DE 5 O MAS AÑOS-SIN VARIEDAD Secano
	Recinto:23-045-004-00270-00002 Cultivo:62000 PASTOS PERMANENTES DE 5 O MAS AÑOS-SIN VARIEDAD Secano
	Recinto:23-045-004-00380-00002 Cultivo:62000 PASTOS PERMANENTES DE 5 O MAS AÑOS-SIN VARIEDAD Secano
	Recinto:23-045-004-00462-00001 Cultivo:62000 PASTOS PERMANENTES DE 5 O MAS AÑOS-SIN VARIEDAD Secano
	Recinto:23-045-004-00463-00006 Cultivo:62000 PASTOS PERMANENTES DE 5 O MAS AÑOS-SIN VARIEDAD Secano
	Recinto:23-045-004-00467-00001 Cultivo:62000 PASTOS PERMANENTES DE 5 O MAS AÑOS-SIN VARIEDAD Secano
86124	Recinto de forrajera para Cálculo de Carga Ganadera que No pertenece a Explotación.
	Recinto:23-045-001-00274-00002 Cultivo:62000 PASTOS PERMANENTES DE 5 O MAS AÑOS-SIN VARIEDAD Secano
	Recinto:23-045-003-00309-00007 Cultivo:62000 PASTOS PERMANENTES DE 5 O MAS AÑOS-SIN VARIEDAD Secano
	Recinto:23-045-004-00132-00009 Cultivo:62000 PASTOS PERMANENTES DE 5 O MAS AÑOS-SIN VARIEDAD Secano
	Recinto:23-045-004-00139-00002 Cultivo:62000 PASTOS PERMANENTES DE 5 O MAS AÑOS-SIN VARIEDAD Secano
	Recinto:23-045-004-00270-00002 Cultivo:62000 PASTOS PERMANENTES DE 5 O MAS AÑOS-SIN VARIEDAD Secano
	Recinto:23-045-004-00380-00002 Cultivo:62000 PASTOS PERMANENTES DE 5 O MAS AÑOS-SIN VARIEDAD Secano
	Recinto:23-045-004-00462-00001 Cultivo:62000 PASTOS PERMANENTES DE 5 O MAS AÑOS-SIN VARIEDAD Secano
	Recinto:23-045-004-00463-00006 Cultivo:62000 PASTOS PERMANENTES DE 5 O MAS AÑOS-SIN VARIEDAD Secano
	Recinto:23-045-004-00467-00001 Cultivo:62000 PASTOS PERMANENTES DE 5 O MAS AÑOS-SIN VARIEDAD Secano

(1) Con incidencias que retienen pago o deniegan el expediente.
 (2) Se calcula sobre superficie declarada admisible.
 (3) Aplicación del artículo 16 bis del RD 147/2023.
 (4) Expediente con algunos recintos de pastos permanentes ubicados en espacios protegidos donde la carga ganadera mínima será 0,1 UGM/ha.

Puede verificar la integridad de una copia de este documento mediante la lectura del código QR adjunto o mediante el acceso a la dirección <https://ws050.juntadeandalucia.es/verificarFirma> indicando el código de VERIFICACIÓN

FIRMADO POR	RAQUEL MARIA ESPIN CRESPO	29/01/2025	
VERIFICACIÓN	Pk2jmMURSWMFXCU9VKGJQR2Q7H5BP3	PÁG. 2326/2713	



Datos considerados para el Cálculo de la Carga Ganadera del expediente

Superficie determinada para Cálculo Carga Ganadera: 0,00 ha
Carga Ganadera del Expediente: 0,00 ugm/ha

Incidencias de carga ganadera

INCIDENCIA DESCRIPCIÓN

452	Actividad agraria declarada en un recinto no compatible con el uso PA, PR o PS asignado en SIGPAC para ese recinto. Recinto:23-045-003-00309-00007 Cultivo:62000 PASTOS PERMANENTES DE 5 O MAS AÑOS-SIN VARIEDAD Secano USO ASIGNADO EN SIGPAC:PR Recinto:23-045-004-00463-00006 Cultivo:62000 PASTOS PERMANENTES DE 5 O MAS AÑOS-SIN VARIEDAD Secano USO ASIGNADO EN SIGPAC:PS Recinto:23-045-004-00139-00002 Cultivo:62000 PASTOS PERMANENTES DE 5 O MAS AÑOS-SIN VARIEDAD Secano USO ASIGNADO EN SIGPAC:PS Recinto:23-045-001-00274-00002 Cultivo:62000 PASTOS PERMANENTES DE 5 O MAS AÑOS-SIN VARIEDAD Secano USO ASIGNADO EN SIGPAC:PS Recinto:23-045-004-00462-00001 Cultivo:62000 PASTOS PERMANENTES DE 5 O MAS AÑOS-SIN VARIEDAD Secano USO ASIGNADO EN SIGPAC:PS Recinto:23-045-004-00132-00009 Cultivo:62000 PASTOS PERMANENTES DE 5 O MAS AÑOS-SIN VARIEDAD Secano USO ASIGNADO EN SIGPAC:PS Recinto:23-045-004-00380-00002 Cultivo:62000 PASTOS PERMANENTES DE 5 O MAS AÑOS-SIN VARIEDAD Secano USO ASIGNADO EN SIGPAC:PS Recinto:23-045-004-00467-00001 Cultivo:62000 PASTOS PERMANENTES DE 5 O MAS AÑOS-SIN VARIEDAD Secano USO ASIGNADO EN SIGPAC:PS
3795	Recinto declarado con una situación de riesgo de abandono. Recinto:23-045-004-00380-00002 Cultivo: - Recinto:23-045-004-00467-00001 Cultivo: -
86122	Recinto superficie forrajera que realiza la actividad de producción de pastoreo y no declara el o los códigos del Registro de Explotaciones Ganaderas de Andalucía, REGA. Recinto:23-045-003-00309-00007 Cultivo:62000 PASTOS PERMANENTES DE 5 O MAS AÑOS-SIN VARIEDAD Secano Recinto:23-045-004-00463-00006 Cultivo:62000 PASTOS PERMANENTES DE 5 O MAS AÑOS-SIN VARIEDAD Secano Recinto:23-045-004-00139-00002 Cultivo:62000 PASTOS PERMANENTES DE 5 O MAS AÑOS-SIN VARIEDAD Secano Recinto:23-045-001-00274-00002 Cultivo:62000 PASTOS PERMANENTES DE 5 O MAS AÑOS-SIN VARIEDAD Secano Recinto:23-045-004-00462-00001 Cultivo:62000 PASTOS PERMANENTES DE 5 O MAS AÑOS-SIN VARIEDAD Secano Recinto:23-045-004-00132-00009 Cultivo:62000 PASTOS PERMANENTES DE 5 O MAS AÑOS-SIN VARIEDAD Secano Recinto:23-045-004-00380-00002 Cultivo:62000 PASTOS PERMANENTES DE 5 O MAS AÑOS-SIN VARIEDAD Secano Recinto:23-045-004-00467-00001 Cultivo:62000 PASTOS PERMANENTES DE 5 O MAS AÑOS-SIN VARIEDAD Secano Recinto:23-045-004-00270-00002 Cultivo:62000 PASTOS PERMANENTES DE 5 O MAS AÑOS-SIN VARIEDAD Secano
86124	Recinto de forrajera para Cálculo de Carga Ganadera que No pertenece a Explotación. Recinto:23-045-003-00309-00007 Cultivo:62000 PASTOS PERMANENTES DE 5 O MAS AÑOS-SIN VARIEDAD Secano Recinto:23-045-004-00463-00006 Cultivo:62000 PASTOS PERMANENTES DE 5 O MAS AÑOS-SIN VARIEDAD Secano Recinto:23-045-004-00139-00002 Cultivo:62000 PASTOS PERMANENTES DE 5 O MAS AÑOS-SIN VARIEDAD Secano Recinto:23-045-001-00274-00002 Cultivo:62000 PASTOS PERMANENTES DE 5 O MAS AÑOS-SIN VARIEDAD Secano Recinto:23-045-004-00462-00001 Cultivo:62000 PASTOS PERMANENTES DE 5 O MAS AÑOS-SIN VARIEDAD Secano Recinto:23-045-004-00132-00009 Cultivo:62000 PASTOS PERMANENTES DE 5 O MAS AÑOS-SIN VARIEDAD Secano Recinto:23-045-004-00380-00002 Cultivo:62000 PASTOS PERMANENTES DE 5 O MAS AÑOS-SIN VARIEDAD Secano Recinto:23-045-004-00467-00001 Cultivo:62000 PASTOS PERMANENTES DE 5 O MAS AÑOS-SIN VARIEDAD Secano Recinto:23-045-004-00270-00002 Cultivo:62000 PASTOS PERMANENTES DE 5 O MAS AÑOS-SIN VARIEDAD Secano
86128	Recinto de Forrajeras que no ha contabilizado para Carga Ganadera por no tener una explotación válida para el cálculo de la Carga Ganadera Recinto:23-045-003-00309-00007 Cultivo:62 PASTOS PERMANENTES DE 5 O MAS AÑOS- Recinto:23-045-004-00463-00006 Cultivo:62 PASTOS PERMANENTES DE 5 O MAS AÑOS- Recinto:23-045-004-00139-00002 Cultivo:62 PASTOS PERMANENTES DE 5 O MAS AÑOS- Recinto:23-045-001-00274-00002 Cultivo:62 PASTOS PERMANENTES DE 5 O MAS AÑOS- Recinto:23-045-004-00462-00001 Cultivo:62 PASTOS PERMANENTES DE 5 O MAS AÑOS- Recinto:23-045-004-00132-00009 Cultivo:62 PASTOS PERMANENTES DE 5 O MAS AÑOS- Recinto:23-045-004-00380-00002 Cultivo:62 PASTOS PERMANENTES DE 5 O MAS AÑOS- Recinto:23-045-004-00467-00001 Cultivo:62 PASTOS PERMANENTES DE 5 O MAS AÑOS- Recinto:23-045-004-00270-00002 Cultivo:62 PASTOS PERMANENTES DE 5 O MAS AÑOS-
86132	Recinto superficie forrajera que no realiza la actividad de producción de pastoreo. Recinto:23-045-003-00309-00007 Cultivo:62000 PASTOS PERMANENTES DE 5 O MAS AÑOS-SIN VARIEDAD Secano

(1) Con incidencias que retienen pago o deniegan el expediente.
 (2) Se calcula sobre superficie declarada admisible.
 (3) Aplicación del artículo 16 bis del RD 147/2023.
 (4) Expediente con algunos recintos de pastos permanentes ubicados en espacios protegidos donde la carga ganadera mínima será 0,1 UGM/ha.

Puede verificar la integridad de una copia de este documento mediante la lectura del código QR adjunto o mediante el acceso a la dirección <https://ws050.juntadeandalucia.es/verificarFirma> indicando el código de VERIFICACIÓN

FIRMADO POR	RAQUEL MARIA ESPIN CRESPO	29/01/2025	
VERIFICACIÓN	Pk2jmMURSWMFXCU9VKGJQRQ2Q7H5BP3	PÁG. 2327/2713	



Recinto:23-045-004-00463-00006 Cultivo:62000 PASTOS PERMANENTES DE 5 O MAS AÑOS-SIN VARIEDAD Secano
Recinto:23-045-004-00139-00002 Cultivo:62000 PASTOS PERMANENTES DE 5 O MAS AÑOS-SIN VARIEDAD Secano
Recinto:23-045-001-00274-00002 Cultivo:62000 PASTOS PERMANENTES DE 5 O MAS AÑOS-SIN VARIEDAD Secano
Recinto:23-045-004-00462-00001 Cultivo:62000 PASTOS PERMANENTES DE 5 O MAS AÑOS-SIN VARIEDAD Secano
Recinto:23-045-004-00132-00009 Cultivo:62000 PASTOS PERMANENTES DE 5 O MAS AÑOS-SIN VARIEDAD Secano
Recinto:23-045-004-00380-00002 Cultivo:62000 PASTOS PERMANENTES DE 5 O MAS AÑOS-SIN VARIEDAD Secano
Recinto:23-045-004-00467-00001 Cultivo:62000 PASTOS PERMANENTES DE 5 O MAS AÑOS-SIN VARIEDAD Secano
Recinto:23-045-004-00270-00002 Cultivo:62000 PASTOS PERMANENTES DE 5 O MAS AÑOS-SIN VARIEDAD Secano

(1) Con incidencias que retienen pago o deniegan el expediente.

(2) Se calcula sobre superficie declarada admisible.

(3) Aplicación del artículo 16 bis del RD 147/2023.

(4) Expediente con algunos recintos de pastos permanentes ubicados en espacios protegidos donde la carga ganadera mínima será 0,1 UGM/ha.

Puede verificar la integridad de una copia de este documento mediante la lectura del código QR adjunto o mediante el acceso a la dirección <https://ws050.juntadeandalucia.es/verificarFirma> indicando el código de VERIFICACIÓN

FIRMADO POR	RAQUEL MARIA ESPIN CRESPO	29/01/2025	
VERIFICACIÓN	Pk2jmMURSWMFXC9VKGJRQ2Q7H5BP3	PÁG. 2328/2713	



APELLIDOS Y NOMBRE / RAZÓN SOCIAL

RODRÍGUEZ PALACIOS MARÍA JOSÉ

NIF
****3051*

EXPEDIENTE
1222607

RESOLUCIÓN
CONCESIÓN DE LA AYUDA

DATOS DE MANTENIMIENTO UNIDADES

GRUPO DE PAGO	Sup. Dec. Admisible	Sup. Resuelta	Sobredecl.	% Sobredecl.
ZONAS DE MONTAÑA	64,25	64,25	0,00	0,00

RESUMEN DE PAGOS

	IMPORTE (Euros)			
	RESUELTO	FEADER	MAPA	CAPADR
Pago realizado	2.046,00	1.739,10	200,71	106,19

APLICACIÓN DE REDUCCIONES Y PENALIZACIONES (%)

Criterios de subvencionabilidad (1)	Presentación tardía	Omisión declaración	Condicionalidad
0,00	0,00	0,00	0,00

IMPORTE (Euros)

Calculado(2)	Reducción	Penalización	Reducción Penalización (3)	Penalización adicional	Resuelto	FEADER	MAPA	CAPADR
2.046,00 €	0,00 €	0,00 €	0,00 €	0,00 €	2.046,00 €	1.739,10 €	200,71 €	106,19 €
Importe Unitario:	93,00 €	Nuevo Importe Unitario:	31,84 €					

RECINTOS PROPUESTOS

REF.	REFERENCIA SIGPAC	CULTIVO	S/R	USO SIGPAC	Sup. Dec. admisible	Sup. Campo	Sup. Determ.	Sup. Resuelta
-1492459	23-011-022-00011-0009	AVENA	S		7,52		7,52	7,52
-1492458	23-011-022-00011-0009	BARBECHO TRADICIONAL	S		26,24		26,24	26,24
-1238230	23-900-018-00160-0001	OLIVAR	S		0,01		0,01	0,01
-1238229	23-011-038-10007-0002	OLIVAR	S		1,83		1,83	1,83
4663777	23-900-018-00042-0002	OLIVAR	R		0,73		0,73	0,73
4663778	23-900-018-00042-0003	OLIVAR	R		0,36		0,36	0,36
4663779	23-900-018-00101-0002	OLIVAR	S		5,40		5,40	5,40
5097136	23-011-039-00005-0005	OLIVAR	S		1,82		1,82	1,82
5097137	23-011-039-00007-0002	OLIVAR	S		0,36		0,36	0,36
5097138	23-011-039-00007-0003	OLIVAR	S		0,70		0,70	0,70
5097139	23-011-039-00007-0004	OLIVAR	S		0,81		0,81	0,81
5097140	23-011-039-00007-0005	OLIVAR	S		1,56		1,56	1,56
5097141	23-011-039-00007-0010	OLIVAR	S		0,03		0,03	0,03
5097145	23-011-039-00008-0006	OLIVAR	S		0,20		0,20	0,20
5097146	23-011-039-00008-0007	OLIVAR	S		0,40		0,40	0,40
5097147	23-011-039-00008-0008	OLIVAR	S		0,40		0,40	0,40
5097148	23-011-039-00008-0009	OLIVAR	S		0,88		0,88	0,88
5565675	23-038-001-00109-0004	OLIVAR	R		15,00		15,00	15,00

(1) Con incidencias que retienen pago o deniegan el expediente.

(2) Se calcula sobre superficie declarada admisible.

(3) Aplicación del artículo 16 bis del RD 147/2023.

(4) Expediente con algunos recintos de pastos permanentes ubicados en espacios protegidos donde la carga ganadera mínima será 0,1 UGM/ha.

Puede verificar la integridad de una copia de este documento mediante la lectura del código QR adjunto o mediante el acceso a la dirección <https://ws050.juntadeandalucia.es/verificarFirma> indicando el código de VERIFICACIÓN

FIRMADO POR

RAQUEL MARIA ESPIN CRESPO

29/01/2025

VERIFICACIÓN

Pk2jmMURSWMFXCU9VKGJQRQ2Q7H5BP3

PÁG. 2329/2713



**INCIDENCIAS****INCIDENCIA DESCRIPCIÓN**

3795	Recinto declarado con una situación de riesgo de abandono. Recinto:23-011-022-00011-00004 Cultivo: - Recinto:23-011-022-00011-00008 Cultivo: - Recinto:23-011-022-00011-00009 Cultivo: - Recinto:23-011-022-00013-00011 Cultivo: - Recinto:23-011-022-00016-00008 Cultivo: - Recinto:23-011-022-00020-00001 Cultivo: -
86120	Para explotaciones de pastos permanentes ubicadas en espacios protegidos la carga ganadera mínima será 0,1 UGM/ha. Recinto:23-011-022-00010-00001 Cultivo:62000 PASTOS PERMANENTES DE 5 O MAS AÑOS-SIN VARIEDAD Secano Carga Ganadera:0 Recinto:23-011-022-00011-00002 Cultivo:20000 BARBECHO TRADICIONAL-SIN VARIEDAD Secano Carga Ganadera:0 Recinto:23-011-022-00011-00003 Cultivo:62000 PASTOS PERMANENTES DE 5 O MAS AÑOS-SIN VARIEDAD Secano Carga Ganadera:0 Recinto:23-011-022-00011-00004 Cultivo:62000 PASTOS PERMANENTES DE 5 O MAS AÑOS-SIN VARIEDAD Secano Carga Ganadera:0 Recinto:23-011-022-00011-00008 Cultivo:62000 PASTOS PERMANENTES DE 5 O MAS AÑOS-SIN VARIEDAD Secano Carga Ganadera:0 Recinto:23-011-022-00013-00011 Cultivo:62000 PASTOS PERMANENTES DE 5 O MAS AÑOS-SIN VARIEDAD Secano Carga Ganadera:0 Recinto:23-011-022-00014-00002 Cultivo:62000 PASTOS PERMANENTES DE 5 O MAS AÑOS-SIN VARIEDAD Secano Carga Ganadera:0 Recinto:23-011-022-00014-00005 Cultivo:62000 PASTOS PERMANENTES DE 5 O MAS AÑOS-SIN VARIEDAD Secano Carga Ganadera:0 Recinto:23-011-022-00016-00008 Cultivo:20000 BARBECHO TRADICIONAL-SIN VARIEDAD Secano Carga Ganadera:0 Recinto:23-011-022-00017-00002 Cultivo:20000 BARBECHO TRADICIONAL-SIN VARIEDAD Secano Carga Ganadera:0 Recinto:23-011-022-00018-00001 Cultivo:20000 BARBECHO TRADICIONAL-SIN VARIEDAD Secano Carga Ganadera:0 Recinto:23-011-022-00018-00022 Cultivo:20000 BARBECHO TRADICIONAL-SIN VARIEDAD Secano Carga Ganadera:0 Recinto:23-011-022-00019-00001 Cultivo:20000 BARBECHO TRADICIONAL-SIN VARIEDAD Secano Carga Ganadera:0 Recinto:23-011-022-00020-00001 Cultivo:20000 BARBECHO TRADICIONAL-SIN VARIEDAD Secano Carga Ganadera:0 Recinto:23-011-022-00021-00001 Cultivo:20000 BARBECHO TRADICIONAL-SIN VARIEDAD Secano Carga Ganadera:0 Recinto:23-011-022-00023-00001 Cultivo:20000 BARBECHO TRADICIONAL-SIN VARIEDAD Secano Carga Ganadera:0
86121	Recinto superficie forrajera que no realiza la actividad de producción de pastoreo. Recinto:23-011-022-00010-00001 Cultivo:62000 PASTOS PERMANENTES DE 5 O MAS AÑOS-SIN VARIEDAD Secano Actividad Agraria del recinto:2 Recinto:23-011-022-00011-00003 Cultivo:62000 PASTOS PERMANENTES DE 5 O MAS AÑOS-SIN VARIEDAD Secano Actividad Agraria del recinto:2 Recinto:23-011-022-00011-00004 Cultivo:62000 PASTOS PERMANENTES DE 5 O MAS AÑOS-SIN VARIEDAD Secano Actividad Agraria del recinto:2 Recinto:23-011-022-00011-00008 Cultivo:62000 PASTOS PERMANENTES DE 5 O MAS AÑOS-SIN VARIEDAD Secano Actividad Agraria del recinto:2 Recinto:23-011-022-00013-00011 Cultivo:62000 PASTOS PERMANENTES DE 5 O MAS AÑOS-SIN VARIEDAD Secano Actividad Agraria del recinto:2 Recinto:23-011-022-00014-00002 Cultivo:62000 PASTOS PERMANENTES DE 5 O MAS AÑOS-SIN VARIEDAD Secano Actividad Agraria del recinto:2 Recinto:23-011-022-00014-00005 Cultivo:62000 PASTOS PERMANENTES DE 5 O MAS AÑOS-SIN VARIEDAD Secano Actividad Agraria del recinto:2
86122	Recinto superficie forrajera que realiza la actividad de producción de pastoreo y no declara el o los códigos del Registro de Explotaciones Ganaderas de Andalucía, REGA. Recinto:23-011-022-00010-00001 Cultivo:62000 PASTOS PERMANENTES DE 5 O MAS AÑOS-SIN VARIEDAD Secano Recinto:23-011-022-00011-00002 Cultivo:20000 BARBECHO TRADICIONAL-SIN VARIEDAD Secano Recinto:23-011-022-00011-00003 Cultivo:62000 PASTOS PERMANENTES DE 5 O MAS AÑOS-SIN VARIEDAD Secano Recinto:23-011-022-00011-00004 Cultivo:62000 PASTOS PERMANENTES DE 5 O MAS AÑOS-SIN VARIEDAD Secano Recinto:23-011-022-00011-00008 Cultivo:62000 PASTOS PERMANENTES DE 5 O MAS AÑOS-SIN VARIEDAD Secano Recinto:23-011-022-00013-00011 Cultivo:62000 PASTOS PERMANENTES DE 5 O MAS AÑOS-SIN VARIEDAD Secano Recinto:23-011-022-00014-00002 Cultivo:62000 PASTOS PERMANENTES DE 5 O MAS AÑOS-SIN VARIEDAD Secano Recinto:23-011-022-00014-00005 Cultivo:62000 PASTOS PERMANENTES DE 5 O MAS AÑOS-SIN VARIEDAD Secano Recinto:23-011-022-00016-00008 Cultivo:20000 BARBECHO TRADICIONAL-SIN VARIEDAD Secano Recinto:23-011-022-00017-00002 Cultivo:20000 BARBECHO TRADICIONAL-SIN VARIEDAD Secano Recinto:23-011-022-00018-00001 Cultivo:20000 BARBECHO TRADICIONAL-SIN VARIEDAD Secano Recinto:23-011-022-00018-00022 Cultivo:20000 BARBECHO TRADICIONAL-SIN VARIEDAD Secano

(1) Con incidencias que retienen pago o deniegan el expediente.

(2) Se calcula sobre superficie declarada admisible.

(3) Aplicación del artículo 16 bis del RD 147/2023.

(4) Expediente con algunos recintos de pastos permanentes ubicados en espacios protegidos donde la carga ganadera mínima será 0,1 UGM/ha.

Puede verificar la integridad de una copia de este documento mediante la lectura del código QR adjunto o mediante el acceso a la dirección <https://ws050.juntadeandalucia.es/verificarFirma> indicando el código de VERIFICACIÓN

FIRMADO POR

RAQUEL MARIA ESPIN CRESPO

29/01/2025

VERIFICACIÓN

Pk2jmMURSWMFXC9VKGJQRQ2Q7H5BP3

PÁG. 2330/2713





INCIDENCIAS

INCIDENCIA DESCRIPCIÓN

	Recinto:23-011-022-00019-00001	Cultivo:20000	BARBECHO TRADICIONAL-SIN VARIEDAD	Secano
	Recinto:23-011-022-00020-00001	Cultivo:20000	BARBECHO TRADICIONAL-SIN VARIEDAD	Secano
	Recinto:23-011-022-00021-00001	Cultivo:20000	BARBECHO TRADICIONAL-SIN VARIEDAD	Secano
	Recinto:23-011-022-00023-00001	Cultivo:20000	BARBECHO TRADICIONAL-SIN VARIEDAD	Secano
86124	Recinto de forrajera para Cálculo de Carga Ganadera que No pertenece a Explotación.			
	Recinto:23-011-022-00010-00001	Cultivo:62000	PASTOS PERMANENTES DE 5 O MAS AÑOS-SIN VARIEDAD	Secano
	Recinto:23-011-022-00011-00002	Cultivo:20000	BARBECHO TRADICIONAL-SIN VARIEDAD	Secano
	Recinto:23-011-022-00011-00003	Cultivo:62000	PASTOS PERMANENTES DE 5 O MAS AÑOS-SIN VARIEDAD	Secano
	Recinto:23-011-022-00011-00004	Cultivo:62000	PASTOS PERMANENTES DE 5 O MAS AÑOS-SIN VARIEDAD	Secano
	Recinto:23-011-022-00011-00008	Cultivo:62000	PASTOS PERMANENTES DE 5 O MAS AÑOS-SIN VARIEDAD	Secano
	Recinto:23-011-022-00013-00011	Cultivo:62000	PASTOS PERMANENTES DE 5 O MAS AÑOS-SIN VARIEDAD	Secano
	Recinto:23-011-022-00014-00002	Cultivo:62000	PASTOS PERMANENTES DE 5 O MAS AÑOS-SIN VARIEDAD	Secano
	Recinto:23-011-022-00014-00005	Cultivo:62000	PASTOS PERMANENTES DE 5 O MAS AÑOS-SIN VARIEDAD	Secano
	Recinto:23-011-022-00016-00008	Cultivo:20000	BARBECHO TRADICIONAL-SIN VARIEDAD	Secano
	Recinto:23-011-022-00017-00002	Cultivo:20000	BARBECHO TRADICIONAL-SIN VARIEDAD	Secano
	Recinto:23-011-022-00018-00001	Cultivo:20000	BARBECHO TRADICIONAL-SIN VARIEDAD	Secano
	Recinto:23-011-022-00018-00022	Cultivo:20000	BARBECHO TRADICIONAL-SIN VARIEDAD	Secano
	Recinto:23-011-022-00019-00001	Cultivo:20000	BARBECHO TRADICIONAL-SIN VARIEDAD	Secano
	Recinto:23-011-022-00020-00001	Cultivo:20000	BARBECHO TRADICIONAL-SIN VARIEDAD	Secano
	Recinto:23-011-022-00021-00001	Cultivo:20000	BARBECHO TRADICIONAL-SIN VARIEDAD	Secano
	Recinto:23-011-022-00023-00001	Cultivo:20000	BARBECHO TRADICIONAL-SIN VARIEDAD	Secano

Datos considerados para el Cálculo de la Carga Ganadera del expediente

Superficie determinada para Cálculo Carga Ganadera: 0,00 ha
Carga Ganadera del Expediente: 0,00 ugm/ha

Incidenias de carga ganadera

INCIDENCIA DESCRIPCIÓN

3795	Recinto declarado con una situación de riesgo de abandono.			
	Recinto:23-011-022-00011-00009	Cultivo: -		
	Recinto:23-011-022-00020-00001	Cultivo: -		
	Recinto:23-011-022-00016-00008	Cultivo: -		
	Recinto:23-011-022-00013-00011	Cultivo: -		
	Recinto:23-011-022-00011-00008	Cultivo: -		
	Recinto:23-011-022-00011-00004	Cultivo: -		
86122	Recinto superficie forrajera que realiza la actividad de producción de pastoreo y no declara el o los códigos del Registro de Explotaciones Ganaderas de Andalucía, REGA.			
	Recinto:23-011-022-00023-00001	Cultivo:20000	BARBECHO TRADICIONAL-SIN VARIEDAD	Secano
	Recinto:23-011-022-00021-00001	Cultivo:20000	BARBECHO TRADICIONAL-SIN VARIEDAD	Secano
	Recinto:23-011-022-00020-00001	Cultivo:20000	BARBECHO TRADICIONAL-SIN VARIEDAD	Secano
	Recinto:23-011-022-00019-00001	Cultivo:20000	BARBECHO TRADICIONAL-SIN VARIEDAD	Secano
	Recinto:23-011-022-00018-00001	Cultivo:20000	BARBECHO TRADICIONAL-SIN VARIEDAD	Secano
	Recinto:23-011-022-00017-00002	Cultivo:20000	BARBECHO TRADICIONAL-SIN VARIEDAD	Secano
	Recinto:23-011-022-00016-00008	Cultivo:20000	BARBECHO TRADICIONAL-SIN VARIEDAD	Secano
	Recinto:23-011-022-00014-00005	Cultivo:62000	PASTOS PERMANENTES DE 5 O MAS AÑOS-SIN VARIEDAD	Secano
	Recinto:23-011-022-00014-00002	Cultivo:62000	PASTOS PERMANENTES DE 5 O MAS AÑOS-SIN VARIEDAD	Secano
	Recinto:23-011-022-00013-00011	Cultivo:62000	PASTOS PERMANENTES DE 5 O MAS AÑOS-SIN VARIEDAD	Secano
	Recinto:23-011-022-00011-00008	Cultivo:62000	PASTOS PERMANENTES DE 5 O MAS AÑOS-SIN VARIEDAD	Secano
	Recinto:23-011-022-00011-00004	Cultivo:62000	PASTOS PERMANENTES DE 5 O MAS AÑOS-SIN VARIEDAD	Secano
	Recinto:23-011-022-00011-00003	Cultivo:62000	PASTOS PERMANENTES DE 5 O MAS AÑOS-SIN VARIEDAD	Secano
	Recinto:23-011-022-00011-00003	Cultivo:62000	PASTOS PERMANENTES DE 5 O MAS AÑOS-SIN VARIEDAD	Secano
	Recinto:23-011-022-00011-00002	Cultivo:20000	BARBECHO TRADICIONAL-SIN VARIEDAD	Secano
	Recinto:23-011-022-00010-00001	Cultivo:62000	PASTOS PERMANENTES DE 5 O MAS AÑOS-SIN VARIEDAD	Secano
	Recinto:23-011-022-00018-00022	Cultivo:20000	BARBECHO TRADICIONAL-SIN VARIEDAD	Secano

(1) Con incidencias que retienen pago o deniegan el expediente.
 (2) Se calcula sobre superficie declarada admisible.
 (3) Aplicación del artículo 16 bis del RD 147/2023.
 (4) Expediente con algunos recintos de pastos permanentes ubicados en espacios protegidos donde la carga ganadera mínima será 0,1 UGM/ha.

Puede verificar la integridad de una copia de este documento mediante la lectura del código QR adjunto o mediante el acceso a la dirección <https://ws050.juntadeandalucia.es/verificarFirma> indicando el código de VERIFICACIÓN

FIRMADO POR	RAQUEL MARIA ESPIN CRESPO	29/01/2025	
VERIFICACIÓN	Pk2jmMURSWMFXCU9VKGJRQ2Q7H5BP3	PÁG. 2331/2713	



86124	Recinto de forrajera para Cálculo de Carga Ganadera que No pertenece a Explotación.
	Recinto:23-011-022-00023-00001 Cultivo:20000 BARBECHO TRADICIONAL-SIN VARIEDAD Secano
	Recinto:23-011-022-00021-00001 Cultivo:20000 BARBECHO TRADICIONAL-SIN VARIEDAD Secano
	Recinto:23-011-022-00020-00001 Cultivo:20000 BARBECHO TRADICIONAL-SIN VARIEDAD Secano
	Recinto:23-011-022-00019-00001 Cultivo:20000 BARBECHO TRADICIONAL-SIN VARIEDAD Secano
	Recinto:23-011-022-00018-00001 Cultivo:20000 BARBECHO TRADICIONAL-SIN VARIEDAD Secano
	Recinto:23-011-022-00017-00002 Cultivo:20000 BARBECHO TRADICIONAL-SIN VARIEDAD Secano
	Recinto:23-011-022-00016-00008 Cultivo:20000 BARBECHO TRADICIONAL-SIN VARIEDAD Secano
	Recinto:23-011-022-00014-00005 Cultivo:62000 PASTOS PERMANENTES DE 5 O MAS AÑOS-SIN VARIEDAD Secano
	Recinto:23-011-022-00014-00002 Cultivo:62000 PASTOS PERMANENTES DE 5 O MAS AÑOS-SIN VARIEDAD Secano
	Recinto:23-011-022-00013-00011 Cultivo:62000 PASTOS PERMANENTES DE 5 O MAS AÑOS-SIN VARIEDAD Secano
	Recinto:23-011-022-00011-00008 Cultivo:62000 PASTOS PERMANENTES DE 5 O MAS AÑOS-SIN VARIEDAD Secano
	Recinto:23-011-022-00011-00004 Cultivo:62000 PASTOS PERMANENTES DE 5 O MAS AÑOS-SIN VARIEDAD Secano
	Recinto:23-011-022-00011-00003 Cultivo:62000 PASTOS PERMANENTES DE 5 O MAS AÑOS-SIN VARIEDAD Secano
	Recinto:23-011-022-00011-00002 Cultivo:20000 BARBECHO TRADICIONAL-SIN VARIEDAD Secano
	Recinto:23-011-022-00010-00001 Cultivo:62000 PASTOS PERMANENTES DE 5 O MAS AÑOS-SIN VARIEDAD Secano
	Recinto:23-011-022-00018-00022 Cultivo:20000 BARBECHO TRADICIONAL-SIN VARIEDAD Secano
86128	Recinto de Forrajeras que no ha contabilizado para Carga Ganadera por no tener una explotación válida para el cálculo de la Carga Ganadera
	Recinto:23-011-022-00023-00001 Cultivo:20 BARBECHO TRADICIONAL-
	Recinto:23-011-022-00021-00001 Cultivo:20 BARBECHO TRADICIONAL-
	Recinto:23-011-022-00020-00001 Cultivo:20 BARBECHO TRADICIONAL-
	Recinto:23-011-022-00019-00001 Cultivo:20 BARBECHO TRADICIONAL-
	Recinto:23-011-022-00018-00001 Cultivo:20 BARBECHO TRADICIONAL-
	Recinto:23-011-022-00017-00002 Cultivo:20 BARBECHO TRADICIONAL-
	Recinto:23-011-022-00016-00008 Cultivo:20 BARBECHO TRADICIONAL-
	Recinto:23-011-022-00014-00005 Cultivo:62 PASTOS PERMANENTES DE 5 O MAS AÑOS-
	Recinto:23-011-022-00014-00002 Cultivo:62 PASTOS PERMANENTES DE 5 O MAS AÑOS-
	Recinto:23-011-022-00013-00011 Cultivo:62 PASTOS PERMANENTES DE 5 O MAS AÑOS-
	Recinto:23-011-022-00011-00008 Cultivo:62 PASTOS PERMANENTES DE 5 O MAS AÑOS-
	Recinto:23-011-022-00011-00004 Cultivo:62 PASTOS PERMANENTES DE 5 O MAS AÑOS-
	Recinto:23-011-022-00011-00003 Cultivo:62 PASTOS PERMANENTES DE 5 O MAS AÑOS-
	Recinto:23-011-022-00011-00003 Cultivo:62 PASTOS PERMANENTES DE 5 O MAS AÑOS-
	Recinto:23-011-022-00011-00002 Cultivo:20 BARBECHO TRADICIONAL-
	Recinto:23-011-022-00010-00001 Cultivo:62 PASTOS PERMANENTES DE 5 O MAS AÑOS-
	Recinto:23-011-022-00018-00022 Cultivo:20 BARBECHO TRADICIONAL-
86132	Recinto superficie forrajera que no realiza la actividad de producción de pastoreo.
	Recinto:23-011-022-00011-00009 Cultivo:20000 BARBECHO TRADICIONAL-SIN VARIEDAD Secano
	Recinto:23-011-022-00014-00005 Cultivo:62000 PASTOS PERMANENTES DE 5 O MAS AÑOS-SIN VARIEDAD Secano
	Recinto:23-011-022-00014-00002 Cultivo:62000 PASTOS PERMANENTES DE 5 O MAS AÑOS-SIN VARIEDAD Secano
	Recinto:23-011-022-00013-00011 Cultivo:62000 PASTOS PERMANENTES DE 5 O MAS AÑOS-SIN VARIEDAD Secano
	Recinto:23-011-022-00011-00008 Cultivo:62000 PASTOS PERMANENTES DE 5 O MAS AÑOS-SIN VARIEDAD Secano
	Recinto:23-011-022-00011-00004 Cultivo:62000 PASTOS PERMANENTES DE 5 O MAS AÑOS-SIN VARIEDAD Secano
	Recinto:23-011-022-00011-00003 Cultivo:62000 PASTOS PERMANENTES DE 5 O MAS AÑOS-SIN VARIEDAD Secano
	Recinto:23-011-022-00011-00003 Cultivo:62000 PASTOS PERMANENTES DE 5 O MAS AÑOS-SIN VARIEDAD Secano
	Recinto:23-011-022-00010-00001 Cultivo:62000 PASTOS PERMANENTES DE 5 O MAS AÑOS-SIN VARIEDAD Secano

(1) Con incidencias que retienen pago o deniegan el expediente.

(2) Se calcula sobre superficie declarada admisible.

(3) Aplicación del artículo 16 bis del RD 147/2023.

(4) Expediente con algunos recintos de pastos permanentes ubicados en espacios protegidos donde la carga ganadera mínima será 0,1 UGM/ha.

Puede verificar la integridad de una copia de este documento mediante la lectura del código QR adjunto o mediante el acceso a la dirección <https://ws050.juntadeandalucia.es/verificarFirma> indicando el código de VERIFICACIÓN

FIRMADO POR	RAQUEL MARIA ESPIN CRESPO	29/01/2025	
VERIFICACIÓN	Pk2jmMURSWMFXCU9VKGJQRQ27H5BP3	PÁG. 2332/2713	

**APELLIDOS Y NOMBRE / RAZÓN SOCIAL**
RODRIGUEZ PALOMARES JOSE**NIF**
****7847***EXPEDIENTE**
1106817**RESOLUCIÓN**
CONCESIÓN DE LA AYUDA**DATOS DE MANTENIMIENTO UNIDADES**

GRUPO DE PAGO	Sup. Dec. Admisible	Sup. Resuelta	Sobredecl.	% Sobredecl.
ZONAS DE MONTAÑA	177,99	161,24	16,75	9,41

RESUMEN DE PAGOS

	IMPORTE (Euros)			
	RESUELTO	FEADER	MAPA	CAPADR
Pago realizado	1.504,61	1.278,92	147,60	78,09

APLICACIÓN DE REDUCCIONES Y PENALIZACIONES (%)

Criterios de subvencionabilidad (1)	Presentación tardía	Omisión declaración	Condicionalidad
0,00	0,00	0,00	0,00

IMPORTE (Euros)

Calculado(2)	Reducción	Penalización	Reducción Penalización (3)	Penalización adicional	Resuelto	FEADER	MAPA	CAPADR
2.046,00 €	192,54 €	348,84 €	0,00 €	0,00 €	1.504,61 €	1.278,92 €	147,60 €	78,09 €
Importe Unitario:	93,00 €	Nuevo Importe Unitario:	11,50 €					

RECINTOS PROPUESTOS

REF.	REFERENCIA SIGPAC	CULTIVO	S/R	USO SIGPAC	Sup. Dec. admisible	Sup. Campo	Sup. Determ.	Sup. Resuelta
4535092	23-078-900-99000-9900	PASTOS PERMANENTES DE 5 O MAS AÑOS	S		176,41		176,41	159,66
170000006143617	23-078-012-00042-0001	PASTOS PERMANENTES DE 5 O MAS AÑOS	S		0,32		0,32	0,32
170000006143622	23-078-012-00042-0004	ALMENDROS	S		1,26		1,26	1,26

INCIDENCIAS**INCIDENCIA DESCRIPCIÓN**

231	Recinto ficticio comunal declarado cuya superficie de cruce total supera la superficie total definida por la Autoridad gestora para ese recinto. Recinto:23-078-900-99000-99001 Cultivo:62000 PASTOS PERMANENTES DE 5 O MAS AÑOS-SIN VARIEDAD Secano
232	Superficie de cruce en recinto ficticio comunal, mayor que superficie asignada neta resultante del reparto del ficticio comunal. Recinto:23-078-900-99000-99001 Cultivo:62000 PASTOS PERMANENTES DE 5 O MAS AÑOS-SIN VARIEDAD Secano Diferencia penalizable (Hectáreas):16,75
3972	Recinto ficticio del que forma parte un recinto real cuyo identificativo presenta errores en las Declaraciones de pastos. Recinto:23-078-900-99000-99001 Cultivo: -

Datos considerados para el Cálculo de la Carga Ganadera del expediente

Superficie determinada para Cálculo Carga Ganadera:	0,32 ha
Carga Ganadera del Expediente:	118,34 (4)

Explotación	Especie	Ugm Calculada para CG
ES239040000811	CAPRINA	4,49
ES239040000811	OVINA	33,38

Recintos Determinados para el Cálculo de Garga Ganadera

REF.	REFERENCIA SIGPAC	CULTIVO	DESCRIPCIÓN CULTIVO	S/R	SUP. RESUELTA (ha)
170000006143617	23-078-012-00042-00001	62000	PASTOS PERMANENTES DE 5 O MAS AÑOS-SIN VARIEDAD	S	0,32

(1) Con incidencias que retienen pago o deniegan el expediente.

(2) Se calcula sobre superficie declarada admisible.

(3) Aplicación del artículo 16 bis del RD 147/2023.

(4) Expediente con algunos recintos de pastos permanentes ubicados en espacios protegidos donde la carga ganadera mínima será 0,1 UGM/ha.

Puede verificar la integridad de una copia de este documento mediante la lectura del código QR adjunto o mediante el acceso a la dirección <https://ws050.juntadeandalucia.es/verificarFirma> indicando el código de VERIFICACIÓN

FIRMADO POR	RAQUEL MARIA ESPIN CRESPO	29/01/2025
VERIFICACIÓN	Pk2jmMURSWMFCU9VKGJRQ2Q7H5BP3	PÁG. 2333/2713





Incidencias de carga ganadera

INCIDENCIA DESCRIPCIÓN

232	Superficie de cruce en recinto ficticio comunal, mayor que superficie asignada neta resultante del reparto del ficticio comunal. Recinto:23-078-900-99000-99001 Cultivo:62000 PASTOS PERMANENTES DE 5 O MAS AÑOS-SIN VARIEDAD Secano Diferencia penalizable (Hectáreas):16,75
86128	Recinto de Forrajas que no ha contabilizado para Carga Ganadera por no tener una explotación válida para el cálculo de la Carga Ganadera Recinto:23-078-900-99000-99001 Cultivo:62 PASTOS PERMANENTES DE 5 O MAS AÑOS-
86131	Recinto superficie forrajera con explotación ganadera según VAG que en REGA no tiene clasificación zootécnica permitida. Recinto:23-078-900-99000-99001 Cultivo:62000 PASTOS PERMANENTES DE 5 O MAS AÑOS-SIN VARIEDAD Secano Explotacion:ES239040001001

(1) Con incidencias que retienen pago o deniegan el expediente.

(2) Se calcula sobre superficie declarada admisible.

(3) Aplicación del artículo 16 bis del RD 147/2023.

(4) Expediente con algunos recintos de pastos permanentes ubicados en espacios protegidos donde la carga ganadera mínima será 0,1 UGM/ha.

Puede verificar la integridad de una copia de este documento mediante la lectura del código QR adjunto o mediante el acceso a la dirección <https://ws050.juntadeandalucia.es/verificarFirma> indicando el código de VERIFICACIÓN

FIRMADO POR	RAQUEL MARIA ESPIN CRESPO	29/01/2025	
VERIFICACIÓN	Pk2jmMURSWMFXC9VKGJRQ2Q7H5BP3	PÁG. 2334/2713	

**APELLIDOS Y NOMBRE / RAZÓN SOCIAL**
RODRIGUEZ POYATOS DIEGO**NIF**
****3268***EXPEDIENTE**
1158146**RESOLUCIÓN**
CONCESIÓN DE LA AYUDA**DATOS DE MANTENIMIENTO UNIDADES**

GRUPO DE PAGO	Sup. Dec. Admisible	Sup. Resuelta	Sobredecl.	% Sobredecl.
ZONAS DE MONTAÑA	40,29	40,29	0,00	0,00

RESUMEN DE PAGOS

	IMPORTE (Euros)			
	RESUELTO	FEADER	MAPA	CAPADR
Pago realizado	1.938,00	1.647,68	190,17	100,60
A pagar	87,54	74,41	8,59	4,54
TOTAL	2.025,54	1.722,09	198,76	105,14

APLICACIÓN DE REDUCCIONES Y PENALIZACIONES (%)

Criterios de subvencionabilidad (1)	Presentación tardía	Omisión declaración	Condicionabilidad
0,00	0,00	1,00	0,00

IMPORTE (Euros)

Calculado(2)	Reducción	Penalización	Reducción Penalización (3)	Penalización adicional	Resuelto	FEADER	MAPA	CAPADR
2.046,00 €	0,00 €	0,00 €	0,00 €	0,00 €	2.025,54 €	1.721,71 €	198,71 €	105,12 €
Importe Unitario:	93,00 €	Nuevo Importe Unitario:	50,78 €					

RECINTOS PROPUESTOS

REF.	REFERENCIA SIGPAC	CULTIVO	S/R	USO SIGPAC	Sup. Dec. admisible	Sup. Campo	Sup. Determ.	Sup. Resuelta
-1084345	23-073-024-00286-0006	BARBECHO TRADICIONAL	R		0,04		0,04	0,04
-744839	23-073-024-00134-0003	OLIVAR	S		0,26		0,26	0,26
1700000005233678	23-073-024-00285-0005	BARBECHO TRADICIONAL	S		0,07		0,07	0,07
1700000005233679	23-073-024-00122-0001	BARBECHO TRADICIONAL	R		0,09		0,09	0,09
1700000005233680	23-073-024-00286-0002	BARBECHO TRADICIONAL	R		0,05		0,05	0,05
1700000005233689	23-073-023-00595-0001	OLIVAR	R		5,64		5,64	5,64
1700000005233692	23-073-024-00120-0001	OLIVAR	R		1,89		1,89	1,89
1700000005233693	23-073-024-00263-0001	OLIVAR	R		1,43		1,43	1,43
1700000005233694	23-073-024-00286-0003	OLIVAR	R		0,11		0,11	0,11
1700000005233695	23-073-024-00290-0003	OLIVAR	R		0,07		0,07	0,07
1700000005233696	23-073-024-00285-0004	OLIVAR	S		0,74		0,74	0,74
1700000005233698	23-073-024-00135-0013	OLIVAR	R		18,67		18,67	18,67
1700000005233701	23-073-024-00300-0001	OLIVAR	S		5,82		5,82	5,82
1700000005233704	23-073-024-00341-0008	OLIVAR	S		5,16		5,16	5,16
1700000005233706	23-073-024-00264-0004	OLIVAR	R		0,25		0,25	0,25

INCIDENCIAS**INCIDENCIA DESCRIPCIÓN**

256 Solicitud con recintos no declarados en campaña actual con una reducción por omisión de superficie superior al 3%
CÓDIGO PARA EL PORCENTAJE DE REDUCCIÓN POR OMISIÓN QUE CORRESPONDE A LA SOLICITUD:1

(1) Con incidencias que retienen pago o deniegan el expediente.

(2) Se calcula sobre superficie declarada admisible.

(3) Aplicación del artículo 16 bis del RD 147/2023.

(4) Expediente con algunos recintos de pastos permanentes ubicados en espacios protegidos donde la carga ganadera mínima será 0,1 UGM/ha.

Puede verificar la integridad de una copia de este documento mediante la lectura del código QR adjunto o mediante el acceso a la dirección <https://ws050.juntadeandalucia.es/verificarFirma> indicando el código de VERIFICACIÓN

FIRMADO POR	RAQUEL MARIA ESPIN CRESPO	29/01/2025
VERIFICACIÓN	Pk2jmMURSWMFXCU9VKGJRQ2Q7H5BP3	PÁG. 2335/2713





Datos considerados para el Cálculo de la Carga Ganadera del expediente

Superficie determinada para Cálculo Carga Ganadera: 0,00 ha

Carga Ganadera del Expediente: 0,00 ugm/ha

Incidencias de carga ganadera

INCIDENCIA DESCRIPCIÓN

86132	Recinto superficie forrajera que no realiza la actividad de producción de pastoreo. Recinto:23-073-024-00286-00006 Cultivo:20000 BARBECHO TRADICIONAL-SIN VARIEDAD Regadío Recinto:23-073-024-00285-00005 Cultivo:20000 BARBECHO TRADICIONAL-SIN VARIEDAD Secano Recinto:23-073-024-00122-00001 Cultivo:20000 BARBECHO TRADICIONAL-SIN VARIEDAD Regadío Recinto:23-073-024-00286-00002 Cultivo:20000 BARBECHO TRADICIONAL-SIN VARIEDAD Regadío
-------	--

(1) Con incidencias que retienen pago o deniegan el expediente.

(2) Se calcula sobre superficie declarada admisible.

(3) Aplicación del artículo 16 bis del RD 147/2023.

(4) Expediente con algunos recintos de pastos permanentes ubicados en espacios protegidos donde la carga ganadera mínima será 0,1 UGM/ha.

Puede verificar la integridad de una copia de este documento mediante la lectura del código QR adjunto o mediante el acceso a la dirección <https://ws050.juntadeandalucia.es/verificarFirma> indicando el código de VERIFICACIÓN

FIRMADO POR	RAQUEL MARIA ESPIN CRESPO	29/01/2025	
VERIFICACIÓN	Pk2jmMURSWMFXCu9VKGJRQ2Q7H5BP3	PÁG. 2336/2713	



APELLIDOS Y NOMBRE / RAZÓN SOCIAL

RODRIGUEZ PRETEL ANGEL

NIF

****3484*

EXPEDIENTE

1251759

RESOLUCIÓN

CONCESIÓN DE LA AYUDA

DATOS DE MANTENIMIENTO UNIDADES

GRUPO DE PAGO	Sup. Dec. Admisible	Sup. Resuelta	Sobredecl.	% Sobredecl.
ZONAS DE MONTAÑA	18,80	18,60	0,20	1,06

RESUMEN DE PAGOS

	IMPORTE (Euros)			
	RESUELTO	FEADER	MAPA	CAPADR
Pago realizado	1.659,87	1.410,89	162,83	86,15

APLICACIÓN DE REDUCCIONES Y PENALIZACIONES (%)

Criterios de subvencionabilidad (1)	Presentación tardía	Omisión declaración	Condicionabilidad
0,00	0,00	0,00	0,00

IMPORTE (Euros)

Calculado(2)	Reducción	Penalización	Reducción Penalización (3)	Penalización adicional	Resuelto	FEADER	MAPA	CAPADR
1.677,72 €	17,85 €	0,00 €	0,00 €	0,00 €	1.659,87 €	1.410,89 €	162,83 €	86,15 €
Importe Unitario:	93,00 €	Nuevo Importe Unitario:	89,24 €					

(1) Con incidencias que retienen pago o deniegan el expediente.

(2) Se calcula sobre superficie declarada admisible.

(3) Aplicación del artículo 16 bis del RD 147/2023.

(4) Expediente con algunos recintos de pastos permanentes ubicados en espacios protegidos donde la carga ganadera mínima será 0,1 UGM/ha.

Puede verificar la integridad de una copia de este documento mediante la lectura del código QR adjunto o mediante el acceso a la dirección <https://ws050.juntadeandalucia.es/verificarFirma> indicando el código de VERIFICACIÓN

FIRMADO POR	RAQUEL MARIA ESPIN CRESPO	29/01/2025	
VERIFICACIÓN	Pk2jmMURSWMFXCU9VKGJRQ2Q7H5BP3	PÁG. 2337/2713	

**RECINTOS PROPUESTOS**

REF.	REFERENCIA SIGPAC	CULTIVO	S/R	USO SIGPAC	Sup. Dec. admisible	Sup. Campo	Sup. Determ.	Sup. Resuelta
-787717	23-016-007-00924-0004	OLIVAR	S		0,38		0,38	0,38
-787069	23-016-007-00783-0001	OLIVAR	S		0,16		0,16	0,16
-787030	23-016-007-00918-0003	OLIVAR	S		0,16		0,16	0,16
-787022	23-016-007-00918-0001	OLIVAR	S		0,04		0,04	0,04
-786981	23-016-007-00811-0001	OLIVAR	S		0,12		0,12	0,12
-786977	23-016-007-00919-0002	OLIVAR	S		0,12		0,12	0,12
-747236	23-016-007-00895-0002	OLIVAR	S		0,35		0,35	0,35
-747224	23-016-007-00924-0003	OLIVAR	S		1,38		1,38	1,38
6959947	23-072-013-00351-0001	OLIVAR	S		0,20		0,20	0,00
170000003073591	23-016-007-00413-0001	OLIVAR	S		1,47		1,47	1,47
170000003073592	23-072-009-00044-0001	OLIVAR	R		0,02		0,02	0,02
170000003073593	23-072-009-00045-0001	OLIVAR	R		0,61		0,61	0,61
170000003073594	23-072-009-00046-0001	OLIVAR	R		0,35		0,35	0,35
170000003073595	23-072-009-00042-0001	OLIVAR	R		0,22		0,22	0,22
170000003073596	23-072-009-00043-0001	OLIVAR	R		0,24		0,24	0,24
170000003073597	23-072-009-00017-0001	OLIVAR	S		0,57		0,57	0,57
170000003073598	23-072-009-00014-0001	OLIVAR	R		0,09		0,09	0,09
170000003073599	23-072-009-00015-0001	OLIVAR	R		0,11		0,11	0,11
170000003073600	23-072-009-00016-0001	OLIVAR	R		0,10		0,10	0,10
170000003073601	23-072-009-00012-0004	OLIVAR	R		0,05		0,05	0,05
170000003073602	23-016-007-00875-0001	OLIVAR	S		0,82		0,82	0,82
170000003073603	23-016-007-00917-0001	OLIVAR	S		0,22		0,22	0,22
170000003073604	23-016-007-00555-0001	OLIVAR	S		0,42		0,42	0,42
170000003073605	23-016-007-00874-0001	OLIVAR	S		1,08		1,08	1,08
170000003073606	23-016-007-00547-0002	OLIVAR	S		0,40		0,40	0,40
170000003073607	23-016-007-00536-0002	OLIVAR	R		0,41		0,41	0,41
170000003073608	23-016-007-00413-0002	OLIVAR	S		0,22		0,22	0,22
170000003073609	23-072-013-00435-0001	OLIVAR	S		0,61		0,61	0,61
170000003073610	23-072-013-00396-0001	OLIVAR	S		1,37		1,37	1,37
170000003073611	23-072-013-00397-0003	OLIVAR	S		0,03		0,03	0,03
170000003073613	23-072-013-00500-0003	OLIVAR	S		0,21		0,21	0,21
170000003073614	23-072-013-00507-0001	OLIVAR	S		0,61		0,61	0,61
170000003073615	23-072-016-00239-0001	OLIVAR	S		1,98		1,98	1,98
170000003073616	23-072-013-00500-0002	OLIVAR	S		0,17		0,17	0,17
170000003073617	23-016-007-00552-0006	OLIVAR	S		0,86		0,86	0,86
170000005891873	23-065-003-00074-0001	OLIVAR	R		1,69		1,69	1,69
170000005891874	23-065-003-00075-0002	OLIVAR	R		0,89		0,89	0,89
170000005891882	23-065-003-00305-0001	OLIVAR	R		0,07		0,07	0,07

INCIDENCIAS**INCIDENCIA DESCRIPCIÓN**

218	Superficie bruta de cruce en un recinto en el conjunto de las solicitudes supera superficie total que SIGPAC establece para él. Recinto:23-072-013-00351-00001 Cultivo:101010 OLIVAR-PICUAL Secano Suma de superficies declaradas para este recinto por todos los solicitantes (Áreas):55 Superficie SIGPAC medida para este recinto (Áreas):35 Exceso de superficie declarada (Hectáreas):0,2 Suma de superficies declaradas para este recinto por el solicitante (Áreas):20
75022	No Autoriza a que, en caso de la devolución por la entidad financiera (retrocesión bancaria) del pago en la cuenta corriente consignada en la solicitud y que está debidamente registrada en el sistema contable GIRO de la Junta de Andalucía, se proceda al pago en cualquier otra cuenta corriente de la titularidad del solicitante vigente en dicho sistema contable.
86120	Para explotaciones de pastos permanentes ubicadas en espacios protegidos la carga ganadera mínima será 0,1 UGM/ha. Recinto:23-065-003-00074-00002 Cultivo:62000 PASTOS PERMANENTES DE 5 O MAS AÑOS-SIN VARIEDAD Secano Carga Ganadera:0
86121	Recinto superficie forrajera que no realiza la actividad de producción de pastoreo. Recinto:23-065-003-00074-00002 Cultivo:62000 PASTOS PERMANENTES DE 5 O MAS AÑOS-SIN VARIEDAD Secano Actividad

(1) Con incidencias que retienen pago o deniegan el expediente.

(2) Se calcula sobre superficie declarada admisible.

(3) Aplicación del artículo 16 bis del RD 147/2023.

(4) Expediente con algunos recintos de pastos permanentes ubicados en espacios protegidos donde la carga ganadera mínima será 0,1 UGM/ha.

Puede verificar la integridad de una copia de este documento mediante la lectura del código QR adjunto o mediante el acceso a la dirección <https://ws050.juntadeandalucia.es/verificarFirma> indicando el código de VERIFICACIÓN

FIRMADO POR

RAQUEL MARIA ESPIN CRESPO

29/01/2025

VERIFICACIÓN

Pk2jmMURSWMFXCU9VKGJQRQ2Q7H5BP3

PÁG. 2338/2713





INCIDENCIAS

INCIDENCIA DESCRIPCIÓN

- Agraria del recinto:5
- 86122 Recinto superficie forrajera que realiza la actividad de producción de pastoreo y no declara el o los códigos del Registro de Explotaciones Ganaderas de Andalucía, REGA.
Recinto:23-065-003-00074-00002 Cultivo:62000 PASTOS PERMANENTES DE 5 O MAS AÑOS-SIN VARIEDAD Secano
- 86124 Recinto de forrajera para Cálculo de Carga Ganadera que No pertenece a Explotación.
Recinto:23-065-003-00074-00002 Cultivo:62000 PASTOS PERMANENTES DE 5 O MAS AÑOS-SIN VARIEDAD Secano

Datos considerados para el Cálculo de la Carga Ganadera del expediente

Superficie determinada para Cálculo Carga Ganadera: 0,00 ha
Carga Ganadera del Expediente: 0,00 ugm/ha

Incidencias de carga ganadera

INCIDENCIA DESCRIPCIÓN

- 86122 Recinto superficie forrajera que realiza la actividad de producción de pastoreo y no declara el o los códigos del Registro de Explotaciones Ganaderas de Andalucía, REGA.
Recinto:23-065-003-00074-00002 Cultivo:62000 PASTOS PERMANENTES DE 5 O MAS AÑOS-SIN VARIEDAD Secano
- 86124 Recinto de forrajera para Cálculo de Carga Ganadera que No pertenece a Explotación.
Recinto:23-065-003-00074-00002 Cultivo:62000 PASTOS PERMANENTES DE 5 O MAS AÑOS-SIN VARIEDAD Secano
- 86128 Recinto de Forrajeras que no ha contabilizado para Carga Ganadera por no tener una explotación válida para el cálculo de la Carga Ganadera
Recinto:23-065-003-00074-00002 Cultivo:62 PASTOS PERMANENTES DE 5 O MAS AÑOS-
- 86132 Recinto superficie forrajera que no realiza la actividad de producción de pastoreo.
Recinto:23-065-003-00074-00002 Cultivo:62000 PASTOS PERMANENTES DE 5 O MAS AÑOS-SIN VARIEDAD Secano

(1) Con incidencias que retienen pago o deniegan el expediente.
(2) Se calcula sobre superficie declarada admisible.
(3) Aplicación del artículo 16 bis del RD 147/2023.
(4) Expediente con algunos recintos de pastos permanentes ubicados en espacios protegidos donde la carga ganadera mínima será 0,1 UGM/ha.

Puede verificar la integridad de una copia de este documento mediante la lectura del código QR adjunto o mediante el acceso a la dirección <https://ws050.juntadeandalucia.es/verificarFirma> indicando el código de VERIFICACIÓN

FIRMADO POR	RAQUEL MARIA ESPIN CRESPO	29/01/2025
VERIFICACIÓN	Pk2jmMURSWMFXC9VKGJRQ2Q7H5BP3	PÁG. 2339/2713



**APELLIDOS Y NOMBRE / RAZÓN SOCIAL**

ROMERO JIMENEZ ALBERTO JOSE

NIF

****7185*

EXPEDIENTE

1199622

RESOLUCIÓN

CONCESIÓN DE LA AYUDA

DATOS DE MANTENIMIENTO UNIDADES

GRUPO DE PAGO	Sup. Dec. Admisible	Sup. Resuelta	Sobredecl.	% Sobredecl.
ZONAS DE MONTAÑA	4,79	4,17	0,62	12,94

RESUMEN DE PAGOS

	IMPORTE (Euros)			
	RESUELTO	FEADER	MAPA	CAPADR
Pago realizado	287,42	244,31	28,20	14,91

APLICACIÓN DE REDUCCIONES Y PENALIZACIONES (%)

Criterios de subvencionabilidad (1)	Presentación tardía	Omisión declaración	Condicionalidad
0,00	0,00	0,00	0,00

IMPORTE (Euros)

Calculado(2)	Reducción	Penalización	Reducción Penalización (3)	Penalización adicional	Resuelto	FEADER	MAPA	CAPADR
445,47 €	57,66 €	100,39 €	0,00 €	0,00 €	287,42 €	244,31 €	28,20 €	14,91 €
Importe Unitario:	93,00 €	Nuevo Importe Unitario:	93,00 €					

RECINTOS PROPUESTOS

REF.	REFERENCIA SIGPAC	CULTIVO	S/R	USO SIGPAC	Sup. Dec. admisible	Sup. Campo	Sup. Determ.	Sup. Resuelta
-999450	23-034-013-00196-0004	OLIVAR	S		0,08		0,08	0,08
1700000002971896	23-093-007-00503-0022	OLIVAR	S		0,62		0,62	0,00
1700000006463412	23-034-013-00124-0001	OLIVAR	S		0,01		0,01	0,01
1700000006463413	23-034-013-00196-0002	OLIVAR	S		1,71		1,71	1,71
1700000006463414	23-093-006-00421-0001	OLIVAR	S		0,82		0,82	0,82
1700000006463417	23-034-013-00179-0005	OLIVAR	S		0,30		0,30	0,30
1700000006463418	23-034-013-00387-0003	OLIVAR	S		1,25		1,25	1,25

(1) Con incidencias que retienen pago o deniegan el expediente.

(2) Se calcula sobre superficie declarada admisible.

(3) Aplicación del artículo 16 bis del RD 147/2023.

(4) Expediente con algunos recintos de pastos permanentes ubicados en espacios protegidos donde la carga ganadera mínima será 0,1 UGM/ha.

Puede verificar la integridad de una copia de este documento mediante la lectura del código QR adjunto o mediante el acceso a la dirección <https://ws050.juntadeandalucia.es/verificarFirma> indicando el código de VERIFICACIÓN

FIRMADO POR

RAQUEL MARIA ESPIN CRESPO

29/01/2025

VERIFICACIÓN

Pk2jmMURSWMFCU9VKGJRQ2Q7H5BP3

PÁG. 2340/2713



**INCIDENCIAS****INCIDENCIA DESCRIPCIÓN**

242	Recinto pendiente de acreditación de titularidad. Recinto:23-093-007-00503-00022 Cultivo:101010 OLIVAR-PICUAL Secano
452	Actividad agraria declarada en un recinto no compatible con el uso PA, PR o PS asignado en SIGPAC para ese recinto. Recinto:23-034-013-00196-00001 Cultivo:62000 PASTOS PERMANENTES DE 5 O MAS AÑOS-SIN VARIEDAD Secano USO ASIGNADO EN SIGPAC:PR Recinto:23-034-013-00196-00003 Cultivo:62000 PASTOS PERMANENTES DE 5 O MAS AÑOS-SIN VARIEDAD Secano USO ASIGNADO EN SIGPAC:PR
86119	Carga ganadera NO cumple con el valor mínimo de 0,2 UGM/ha. Recinto:23-034-013-00196-00001 Cultivo:62000 PASTOS PERMANENTES DE 5 O MAS AÑOS-SIN VARIEDAD Secano Carga Ganadera:0 Recinto:23-034-013-00196-00003 Cultivo:62000 PASTOS PERMANENTES DE 5 O MAS AÑOS-SIN VARIEDAD Secano Carga Ganadera:0
86121	Recinto superficie forrajera que no realiza la actividad de producción de pastoreo. Recinto:23-034-013-00196-00001 Cultivo:62000 PASTOS PERMANENTES DE 5 O MAS AÑOS-SIN VARIEDAD Secano Actividad Agraria del recinto:4 Recinto:23-034-013-00196-00003 Cultivo:62000 PASTOS PERMANENTES DE 5 O MAS AÑOS-SIN VARIEDAD Secano Actividad Agraria del recinto:2
86122	Recinto superficie forrajera que realiza la actividad de producción de pastoreo y no declara el o los códigos del Registro de Explotaciones Ganaderas de Andalucía, REGA. Recinto:23-034-013-00196-00001 Cultivo:62000 PASTOS PERMANENTES DE 5 O MAS AÑOS-SIN VARIEDAD Secano Recinto:23-034-013-00196-00003 Cultivo:62000 PASTOS PERMANENTES DE 5 O MAS AÑOS-SIN VARIEDAD Secano
86124	Recinto de forrajera para Cálculo de Carga Ganadera que No pertenece a Explotación. Recinto:23-034-013-00196-00001 Cultivo:62000 PASTOS PERMANENTES DE 5 O MAS AÑOS-SIN VARIEDAD Secano Recinto:23-034-013-00196-00003 Cultivo:62000 PASTOS PERMANENTES DE 5 O MAS AÑOS-SIN VARIEDAD Secano

Datos considerados para el Cálculo de la Carga Ganadera del expediente

Superficie determinada para Cálculo Carga Ganadera: 0,00 ha

Carga Ganadera del Expediente: 0,00 ugm/ha

Incidenias de carga ganadera**INCIDENCIA DESCRIPCIÓN**

452	Actividad agraria declarada en un recinto no compatible con el uso PA, PR o PS asignado en SIGPAC para ese recinto. Recinto:23-034-013-00196-00001 Cultivo:62000 PASTOS PERMANENTES DE 5 O MAS AÑOS-SIN VARIEDAD Secano USO ASIGNADO EN SIGPAC:PR Recinto:23-034-013-00196-00003 Cultivo:62000 PASTOS PERMANENTES DE 5 O MAS AÑOS-SIN VARIEDAD Secano USO ASIGNADO EN SIGPAC:PR
86122	Recinto superficie forrajera que realiza la actividad de producción de pastoreo y no declara el o los códigos del Registro de Explotaciones Ganaderas de Andalucía, REGA. Recinto:23-034-013-00196-00001 Cultivo:62000 PASTOS PERMANENTES DE 5 O MAS AÑOS-SIN VARIEDAD Secano Recinto:23-034-013-00196-00003 Cultivo:62000 PASTOS PERMANENTES DE 5 O MAS AÑOS-SIN VARIEDAD Secano
86124	Recinto de forrajera para Cálculo de Carga Ganadera que No pertenece a Explotación. Recinto:23-034-013-00196-00001 Cultivo:62000 PASTOS PERMANENTES DE 5 O MAS AÑOS-SIN VARIEDAD Secano Recinto:23-034-013-00196-00003 Cultivo:62000 PASTOS PERMANENTES DE 5 O MAS AÑOS-SIN VARIEDAD Secano
86128	Recinto de Forrajeras que no ha contabilizado para Carga Ganadera por no tener una explotación válida para el cálculo de la Carga Ganadera Recinto:23-034-013-00196-00001 Cultivo:62 PASTOS PERMANENTES DE 5 O MAS AÑOS- Recinto:23-034-013-00196-00003 Cultivo:62 PASTOS PERMANENTES DE 5 O MAS AÑOS-
86132	Recinto superficie forrajera que no realiza la actividad de producción de pastoreo. Recinto:23-034-013-00196-00001 Cultivo:62000 PASTOS PERMANENTES DE 5 O MAS AÑOS-SIN VARIEDAD Secano Recinto:23-034-013-00196-00003 Cultivo:62000 PASTOS PERMANENTES DE 5 O MAS AÑOS-SIN VARIEDAD Secano

(1) Con incidencias que retienen pago o deniegan el expediente.

(2) Se calcula sobre superficie declarada admisible.

(3) Aplicación del artículo 16 bis del RD 147/2023.

(4) Expediente con algunos recintos de pastos permanentes ubicados en espacios protegidos donde la carga ganadera mínima será 0,1 UGM/ha.

Puede verificar la integridad de una copia de este documento mediante la lectura del código QR adjunto o mediante el acceso a la dirección <https://ws050.juntadeandalucia.es/verificarFirma> indicando el código de VERIFICACIÓN

FIRMADO POR

RAQUEL MARIA ESPIN CRESPO

29/01/2025

VERIFICACIÓN

Pk2jmMURSWMFXCU9VKGJQRQ2Q7H5BP3

PÁG. 2341/2713



**APELLIDOS Y NOMBRE / RAZÓN SOCIAL**
ROMERO MUELA VICTOR MANUEL**NIF**
****8021***EXPEDIENTE**
1198904**RESOLUCIÓN**
CONCESIÓN DE LA AYUDA**DATOS DE MANTENIMIENTO UNIDADES**

GRUPO DE PAGO	Sup. Dec. Admisible	Sup. Resuelta	Sobredecl.	% Sobredecl.
ZONAS DE MONTAÑA	23,73	23,60	0,13	0,55

RESUMEN DE PAGOS

	IMPORTE (Euros)			
	RESUELTO	FEADER	MAPA	CAPADR
Pago realizado	1.890,00	1.606,67	185,43	98,10
A pagar	74,31	63,16	7,29	3,86
TOTAL	1.964,31	1.669,83	192,72	101,96

APLICACIÓN DE REDUCCIONES Y PENALIZACIONES (%)

Criterios de subvencionabilidad (1)	Presentación tardía	Omisión declaración	Condicionabilidad
0,00	0,00	0,00	0,00

IMPORTE (Euros)

Calculado(2)	Reducción	Penalización	Reducción Penalización (3)	Penalización adicional	Resuelto	FEADER	MAPA	CAPADR
1.975,13 €	10,82 €	0,00 €	0,00 €	0,00 €	1.964,31 €	1.669,66 €	192,70 €	101,95 €
Importe Unitario:	93,00 €	Nuevo Importe Unitario:	83,23 €					

RECINTOS PROPUESTOS

REF.	REFERENCIA SIGPAC	CULTIVO	USO SIGPAC	Sup. Dec. admisible	Sup. Campo	Sup. Determ.	Sup. Resuelta
-585984	23-070-008-00060-0001	OLIVAR	S/R	0,04		0,04	0,04
-585278	23-070-008-00133-0001	OLIVAR	S	0,27		0,27	0,27
1700000006873038	23-070-007-00157-0001	OLIVAR	R	2,44		2,44	2,44
1700000006873039	23-070-007-00531-0001	OLIVAR	S	1,05		1,05	1,05
1700000006873040	23-070-007-00532-0002	OLIVAR	S	0,79		0,79	0,79
1700000006873041	23-070-007-00533-0003	OLIVAR	S	1,48		1,48	1,48
1700000006873042	23-070-007-00554-0002	OLIVAR	R	1,29		1,29	1,29
1700000006873043	23-070-007-00555-0001	OLIVAR	R	0,81		0,81	0,81
1700000006873044	23-070-008-00079-0003	OLIVAR	R	0,10		0,10	0,10
1700000006873045	23-070-008-00080-0002	OLIVAR	R	0,02		0,02	0,02
1700000006873046	23-070-008-00079-0001	OLIVAR	R	1,26		1,26	1,26
1700000006873047	23-070-008-00080-0001	OLIVAR	R	0,72		0,72	0,72
1700000006873048	23-070-009-00396-0001	OLIVAR	S	1,33		1,33	1,33
1700000006873049	23-070-008-00034-0002	AVENA	S	0,71		0,71	0,71
1700000006873050	23-070-007-00536-0001	OLIVAR	R	0,42		0,42	0,42
1700000006873051	23-070-007-00700-0001	OLIVAR	R	1,41		1,41	1,41
1700000006873052	23-070-007-00538-0003	OLIVAR	R	1,72		1,72	1,72
1700000006873053	23-070-007-00538-0008	OLIVAR	S	0,75		0,75	0,75
1700000006873054	23-070-007-00534-0004	OLIVAR	S	0,09		0,09	0,09
1700000006873055	23-070-007-00535-0004	OLIVAR	S	0,04		0,04	0,04
1700000006873057	23-070-007-00552-0001	OLIVAR	R	1,07		1,07	1,07
1700000006873058	23-070-008-00238-0001	OLIVAR	R	0,80		0,80	0,80
1700000006873059	23-070-009-00269-0002	ALMENDROS	S	1,25		1,25	1,12
1700000006873060	23-070-009-00602-0002	ALMENDROS	S	1,84		1,84	1,84
1700000006873061	23-070-007-00519-0001	ALMENDROS	S	2,03		2,03	2,03

(1) Con incidencias que retienen pago o deniegan el expediente.

(2) Se calcula sobre superficie declarada admisible.

(3) Aplicación del artículo 16 bis del RD 147/2023.

(4) Expediente con algunos recintos de pastos permanentes ubicados en espacios protegidos donde la carga ganadera mínima será 0,1 UGM/ha.

Puede verificar la integridad de una copia de este documento mediante la lectura del código QR adjunto o mediante el acceso a la dirección <https://ws050.juntadeandalucia.es/verificarFirma> indicando el código de VERIFICACIÓN

FIRMADO POR

RAQUEL MARIA ESPIN CRESPO

29/01/2025

VERIFICACIÓN

Pk2jmMURSWMFCU9VKGJRQ2Q7H5BP3

PÁG. 2342/2713






INCIDENCIAS

INCIDENCIA DESCRIPCIÓN

4272 Verifica que las líneas de declaración de las Solicitudes Únicas no tienen solapes con la capa de Retroactividad Gráfica (ambas de la misma campaña) a nivel de expediente/línea de declaración gráfica de la solicitud.
Recinto:23-070-009-00269-00002 Cultivo: - Agregado de la referencia del recinto.:0 Zona de la referencia del recinto.:0 Superficie solapada.:0,13 Id. Incid.:97051424

(1) Con incidencias que retienen pago o deniegan el expediente.
(2) Se calcula sobre superficie declarada admisible.
(3) Aplicación del artículo 16 bis del RD 147/2023.
(4) Expediente con algunos recintos de pastos permanentes ubicados en espacios protegidos donde la carga ganadera mínima será 0,1 UGM/ha.

Puede verificar la integridad de una copia de este documento mediante la lectura del código QR adjunto o mediante el acceso a la dirección <https://ws050.juntadeandalucia.es/verificarFirma> indicando el código de VERIFICACIÓN

FIRMADO POR	RAQUEL MARIA ESPIN CRESPO	29/01/2025	
VERIFICACIÓN	Pk2jmMURSWMFXCu9VKGJRQ2Q7H5BP3	PÁG. 2343/2713	

**APELLIDOS Y NOMBRE / RAZÓN SOCIAL**

ROSALES EXTREMERA TRINIDAD

NIF

****8139*

EXPEDIENTE

1020775

RESOLUCIÓN

CONCESIÓN DE LA AYUDA

DATOS DE MANTENIMIENTO UNIDADES

GRUPO DE PAGO	Sup. Dec. Admisible	Sup. Resuelta	Sobredecl.	% Sobredecl.
ZONAS DE MONTAÑA	4,02	4,02	0,00	0,00

RESUMEN DE PAGOS

	IMPORTE (Euros)			
	RESUELTO	FEADER	MAPA	CAPADR
A pagar	373,86	317,78	36,68	19,40

APLICACIÓN DE REDUCCIONES Y PENALIZACIONES (%)

Criterios de subvencionabilidad (1)	Presentación tardía	Omisión declaración	Condicionalidad
0,00	0,00	0,00	0,00

IMPORTE (Euros)

Calculado(2)	Reducción	Penalización	Reducción Penalización (3)	Penalización adicional	Resuelto	FEADER	MAPA	CAPADR
373,86 €	0,00 €	0,00 €	0,00 €	0,00 €	373,86 €	317,78 €	36,68 €	19,40 €
Importe Unitario:	93,00 €	Nuevo Importe Unitario:	93,00 €					

RECINTOS PROPUESTOS

REF.	REFERENCIA SIGPAC	CULTIVO	S/R	USO SIGPAC	Sup. Dec. admisible	Sup. Campo	Sup. Determ.	Sup. Resuelta
1700000005178270	18-139-004-00198-0002	OLIVAR	S		0,88		0,88	0,88
1700000005178271	23-033-003-00481-0002	OLIVAR	S		0,73		0,73	0,73
1700000005178272	23-033-005-00393-0003	OLIVAR	S		0,36		0,36	0,36
1700000005178273	23-026-016-00247-0002	OLIVAR	S		0,34		0,34	0,34
1700000005178274	23-026-016-00247-0005	OLIVAR	S		0,01		0,01	0,01
1700000005178275	23-033-003-00221-0001	OLIVAR	S		0,15		0,15	0,15
1700000005178276	23-033-003-00468-0001	OLIVAR	S		1,53		1,53	1,53
1700000005178277	23-033-003-00469-0001	OLIVAR	S		0,01		0,01	0,01
1700000005178278	23-033-003-00470-0002	OLIVAR	S		0,01		0,01	0,01

(1) Con incidencias que retienen pago o deniegan el expediente.

(2) Se calcula sobre superficie declarada admisible.

(3) Aplicación del artículo 16 bis del RD 147/2023.

(4) Expediente con algunos recintos de pastos permanentes ubicados en espacios protegidos donde la carga ganadera mínima será 0,1 UGM/ha.

Puede verificar la integridad de una copia de este documento mediante la lectura del código QR adjunto o mediante el acceso a la dirección <https://ws050.juntadeandalucia.es/verificarFirma> indicando el código de VERIFICACIÓN

FIRMADO POR

RAQUEL MARIA ESPIN CRESPO

29/01/2025

VERIFICACIÓN

Pk2jmMURSWMFXCU9VKGJQRQ2Q7H5BP3

PÁG. 2344/2713



**APELLIDOS Y NOMBRE / RAZÓN SOCIAL**

ROSALES LOPEZ ALEJANDRO

NIF

****8987*

EXPEDIENTE

1121200

RESOLUCIÓN

CONCESIÓN DE LA AYUDA

DATOS DE MANTENIMIENTO UNIDADES**GRUPO DE PAGO**

ZONAS DE MONTAÑA

**Sup. Dec.
Admisible**

1,93

**Sup.
Resuelta**

1,90

Sobredecl.

0,03

% Sobredecl.

1,55

RESUMEN DE PAGOS

	IMPORTE (Euros)			
	RESUELTO	FEADER	MAPA	CAPADR
Pago realizado	172,00	146,01	16,85	8,91
A pagar	4,70	4,00	0,46	0,24
TOTAL	176,70	150,01	17,31	9,15

APLICACIÓN DE REDUCCIONES Y PENALIZACIONES (%)

Criterios de subvencionabilidad (1)	Presentación tardía	Omisión declaración	Condicionalidad
0,00	0,00	0,00	0,00

IMPORTE (Euros)

Calculado(2)	Reducción	Penalización	Reducción Penalización (3)	Penalización adicional	Resuelto	FEADER	MAPA	CAPADR
179,49 €	2,79 €	0,00 €	0,00 €	0,00 €	176,70 €	150,20 €	17,33 €	9,17 €
Importe Unitario:	93,00 €	Nuevo Importe Unitario:	93,00 €					

RECINTOS PROPUESTOS

REF.	REFERENCIA SIGPAC	CULTIVO	S/R	USO SIGPAC	Sup. Dec. admisible	Sup. Campo	Sup. Determ.	Sup. Resuelta
-471539	23-026-006-00088-0001	OLIVAR	R		0,03		0,03	0,00
1700000005929522	23-026-006-00089-0002	OLIVAR	R		0,47		0,47	0,47
1700000005929523	23-026-006-00090-0001	OLIVAR	S		0,92		0,92	0,92
1700000005929524	23-026-006-00091-0001	OLIVAR	R		0,09		0,09	0,09
1700000005929529	23-026-006-00091-0001	OLIVAR	R		0,12		0,12	0,12
1700000005929531	23-026-006-00090-0001	OLIVAR	S		0,30		0,30	0,30

INCIDENCIAS**INCIDENCIA DESCRIPCIÓN**

- 218 Superficie bruta de cruce en un recinto en el conjunto de las solicitudes supera superficie total que SIGPAC establece para él.
 Recinto:23-026-006-00088-00001 Cultivo:101010 OLIVAR-PICUAL Regadío Suma de superficies declaradas para este recinto por todos los solicitantes (Áreas):62 Superficie SIGPAC medida para este recinto (Áreas):59 Exceso de superficie declarada (Hectáreas):0,03 Suma de superficies declaradas para este recinto por el solicitante (Áreas):3

(1) Con incidencias que retienen pago o deniegan el expediente.

(2) Se calcula sobre superficie declarada admisible.

(3) Aplicación del artículo 16 bis del RD 147/2023.

(4) Expediente con algunos recintos de pastos permanentes ubicados en espacios protegidos donde la carga ganadera mínima será 0,1 UGM/ha.

Puede verificar la integridad de una copia de este documento mediante la lectura del código QR adjunto o mediante el acceso a la dirección <https://ws050.juntadeandalucia.es/verificarFirma> indicando el código de VERIFICACIÓN

FIRMADO POR

RAQUEL MARIA ESPIN CRESPO

29/01/2025

VERIFICACIÓN

Pk2jmMURSWMFCU9VKGJRQ2Q7H5BP3

PÁG. 2345/2713





APELLIDOS Y NOMBRE / RAZÓN SOCIAL

ROSALES ROSALES FRANCISCO

NIF

****8832*

EXPEDIENTE

1087038

RESOLUCIÓN

CONCESIÓN DE LA AYUDA

DATOS DE MANTENIMIENTO UNIDADES

GRUPO DE PAGO	Sup. Dec. Admisible	Sup. Resuelta	Sobredecl.	% Sobredecl.
ZONAS DE MONTAÑA	7,43	7,43	0,00	0,00

RESUMEN DE PAGOS

	IMPORTE (Euros)			
	RESUELTO	FEADER	MAPA	CAPADR
Pago realizado	690,99	587,34	67,79	35,86

APLICACIÓN DE REDUCCIONES Y PENALIZACIONES (%)

Criterios de subvencionabilidad (1)	Presentación tardía	Omisión declaración	Condicionalidad
0,00	0,00	0,00	0,00

IMPORTE (Euros)

Calculado(2)	Reducción	Penalización	Reducción Penalización (3)	Penalización adicional	Resuelto	FEADER	MAPA	CAPADR
690,99 €	0,00 €	0,00 €	0,00 €	0,00 €	690,99 €	587,34 €	67,79 €	35,86 €
Importe Unitario:	93,00 €	Nuevo Importe Unitario:	93,00 €					

RECINTOS PROPUESTOS

REF.	REFERENCIA SIGPAC	CULTIVO	S/R	USO SIGPAC	Sup. Dec. admisible	Sup. Campo	Sup. Determ.	Sup. Resuelta
-460744	23-033-004-00395-0001	OLIVAR	S		0,34		0,34	0,34
-63837	23-033-005-00457-0010	OLIVAR	S		0,04		0,04	0,04
-63824	23-033-004-09016-0003	OLIVAR	S		0,02		0,02	0,02
-63658	23-033-004-00517-0001	OLIVAR	S		0,01		0,01	0,01
-63636	23-033-004-00506-0003	OLIVAR	S		0,60		0,60	0,60
4115767	23-033-004-00518-0001	OLIVAR	S		0,08		0,08	0,08
4115776	23-033-005-00445-0001	OLIVAR	S		0,36		0,36	0,36
4115778	23-033-005-00457-0001	OLIVAR	S		0,20		0,20	0,20
1700000005374088	23-033-004-00105-0001	OLIVAR	S		0,01		0,01	0,01
1700000005374089	23-033-004-00106-0001	OLIVAR	S		0,67		0,67	0,67
1700000005374091	23-033-004-00375-0002	OLIVAR	S		0,33		0,33	0,33
1700000005374094	23-033-005-00641-0002	OLIVAR	S		0,18		0,18	0,18
1700000005374095	23-033-005-00459-0002	OLIVAR	S		0,52		0,52	0,52
1700000005374096	23-033-005-00460-0002	OLIVAR	S		0,09		0,09	0,09
1700000005374097	23-033-005-00460-0011	OLIVAR	S		0,05		0,05	0,05
1700000005374098	23-033-005-00460-0013	OLIVAR	S		0,01		0,01	0,01
1700000005374099	23-033-005-00518-0003	OLIVAR	S		0,22		0,22	0,22
1700000005374100	23-033-005-09006-0013	OLIVAR	S		0,04		0,04	0,04
1700000005374101	23-033-005-00515-0002	OLIVAR	S		0,74		0,74	0,74
1700000005374102	23-033-005-00516-0001	OLIVAR	S		0,74		0,74	0,74
1700000005374103	23-033-005-00523-0002	OLIVAR	S		0,30		0,30	0,30
1700000005374104	23-033-005-00455-0002	OLIVAR	S		0,62		0,62	0,62
1700000005374105	23-033-005-00524-0001	OLIVAR	S		0,02		0,02	0,02
1700000005374106	23-033-005-00457-0003	AVENA	S		0,13		0,13	0,13
1700000005374108	23-033-005-00517-0002	OLIVAR	S		0,28		0,28	0,28
1700000005374109	23-033-004-00484-0001	OLIVAR	S		0,22		0,22	0,22
1700000005374110	23-093-012-00014-0003	OLIVAR	S		0,61		0,61	0,61

(1) Con incidencias que retienen pago o deniegan el expediente.
 (2) Se calcula sobre superficie declarada admisible.
 (3) Aplicación del artículo 16 bis del RD 147/2023.
 (4) Expediente con algunos recintos de pastos permanentes ubicados en espacios protegidos donde la carga ganadera mínima será 0,1 UGM/ha.

Puede verificar la integridad de una copia de este documento mediante la lectura del código QR adjunto o mediante el acceso a la dirección https://ws050.juntadeandalucia.es/verificarFirma indicando el código de VERIFICACIÓN			
FIRMADO POR	RAQUEL MARIA ESPIN CRESPO	29/01/2025	
VERIFICACIÓN	Pk2jmMURSWMFXCU9VKGJRQ2Q7H5BP3	PÁG. 2346/2713	



INCIDENCIAS

INCIDENCIA DESCRIPCIÓN

- 86119 Carga ganadera NO cumple con el valor mínimo de 0,2 UGM/ha.
 Recinto:23-033-005-00457-00006 Cultivo:62000 PASTOS PERMANENTES DE 5 O MAS AÑOS-SIN VARIEDAD Secano Carga Ganadera:0
 Recinto:23-033-005-00517-00001 Cultivo:62000 PASTOS PERMANENTES DE 5 O MAS AÑOS-SIN VARIEDAD Secano Carga Ganadera:0
- 86122 Recinto superficie forrajera que realiza la actividad de producción de pastoreo y no declara el o los códigos del Registro de Explotaciones Ganaderas de Andalucía, REGA.
 Recinto:23-033-005-00457-00006 Cultivo:62000 PASTOS PERMANENTES DE 5 O MAS AÑOS-SIN VARIEDAD Secano
 Recinto:23-033-005-00517-00001 Cultivo:62000 PASTOS PERMANENTES DE 5 O MAS AÑOS-SIN VARIEDAD Secano
- 86124 Recinto de forrajera para Cálculo de Carga Ganadera que No pertenece a Explotación.
 Recinto:23-033-005-00457-00006 Cultivo:62000 PASTOS PERMANENTES DE 5 O MAS AÑOS-SIN VARIEDAD Secano
 Recinto:23-033-005-00517-00001 Cultivo:62000 PASTOS PERMANENTES DE 5 O MAS AÑOS-SIN VARIEDAD Secano

Datos considerados para el Cálculo de la Carga Ganadera del expediente

Superficie determinada para Cálculo Carga Ganadera: 0,00 ha
Carga Ganadera del Expediente: 0,00 ugm/ha

Incidenias de carga ganadera

INCIDENCIA DESCRIPCIÓN

- 86122 Recinto superficie forrajera que realiza la actividad de producción de pastoreo y no declara el o los códigos del Registro de Explotaciones Ganaderas de Andalucía, REGA.
 Recinto:23-033-005-00457-00006 Cultivo:62000 PASTOS PERMANENTES DE 5 O MAS AÑOS-SIN VARIEDAD Secano
 Recinto:23-033-005-00517-00001 Cultivo:62000 PASTOS PERMANENTES DE 5 O MAS AÑOS-SIN VARIEDAD Secano
- 86124 Recinto de forrajera para Cálculo de Carga Ganadera que No pertenece a Explotación.
 Recinto:23-033-005-00457-00006 Cultivo:62000 PASTOS PERMANENTES DE 5 O MAS AÑOS-SIN VARIEDAD Secano
 Recinto:23-033-005-00517-00001 Cultivo:62000 PASTOS PERMANENTES DE 5 O MAS AÑOS-SIN VARIEDAD Secano
- 86128 Recinto de Forrajeras que no ha contabilizado para Carga Ganadera por no tener una explotación válida para el cálculo de la Carga Ganadera
 Recinto:23-033-005-00457-00006 Cultivo:62 PASTOS PERMANENTES DE 5 O MAS AÑOS-
 Recinto:23-033-005-00517-00001 Cultivo:62 PASTOS PERMANENTES DE 5 O MAS AÑOS-

(1) Con incidencias que retienen pago o deniegan el expediente.
 (2) Se calcula sobre superficie declarada admisible.
 (3) Aplicación del artículo 16 bis del RD 147/2023.
 (4) Expediente con algunos recintos de pastos permanentes ubicados en espacios protegidos donde la carga ganadera mínima será 0,1 UGM/ha.

Puede verificar la integridad de una copia de este documento mediante la lectura del código QR adjunto o mediante el acceso a la dirección <https://ws050.juntadeandalucia.es/verificarFirma> indicando el código de VERIFICACIÓN

FIRMADO POR	RAQUEL MARIA ESPIN CRESPO	29/01/2025	
VERIFICACIÓN	Pk2jmMURSWMFXC9VKGJRQ2Q7H5BP3	PÁG. 2347/2713	



APELLIDOS Y NOMBRE / RAZÓN SOCIAL
ROSALES ROSALES PAULINO CUSTODIO

NIF
****7438*

EXPEDIENTE
1146474

RESOLUCIÓN
CONCESIÓN DE LA AYUDA

DATOS DE MANTENIMIENTO UNIDADES

GRUPO DE PAGO	Sup. Dec. Admisible	Sup. Resuelta	Sobredecl.	% Sobredecl.
ZONAS DE MONTAÑA	8,69	8,69	0,00	0,00

RESUMEN DE PAGOS

	IMPORTE (Euros)			
	RESUELTO	FEADER	MAPA	CAPADR
Pago realizado	773,00	657,40	75,87	40,15
A pagar	35,17	29,89	3,45	1,83
TOTAL	808,17	687,29	79,32	41,98

APLICACIÓN DE REDUCCIONES Y PENALIZACIONES (%)

Criterios de subvencionabilidad (1)	Presentación tardía	Omisión declaración	Condicionabilidad
0,00	0,00	0,00	0,00

IMPORTE (Euros)

Calculado(2)	Reducción	Penalización	Reducción Penalización (3)	Penalización adicional	Resuelto	FEADER	MAPA	CAPADR
808,17 €	0,00 €	0,00 €	0,00 €	0,00 €	808,17 €	686,94 €	79,28 €	41,95 €
Importe Unitario:	93,00 €	Nuevo Importe Unitario:	93,00 €					

(1) Con incidencias que retienen pago o deniegan el expediente.

(2) Se calcula sobre superficie declarada admisible.

(3) Aplicación del artículo 16 bis del RD 147/2023.

(4) Expediente con algunos recintos de pastos permanentes ubicados en espacios protegidos donde la carga ganadera mínima será 0,1 UGM/ha.

Puede verificar la integridad de una copia de este documento mediante la lectura del código QR adjunto o mediante el acceso a la dirección <https://ws050.juntadeandalucia.es/verificarFirma> indicando el código de VERIFICACIÓN

FIRMADO POR	RAQUEL MARIA ESPIN CRESPO	29/01/2025	
VERIFICACIÓN	Pk2jmMURSWMFXC9VKGJRRQ2Q7H5BP3	PÁG. 2348/2713	



RECINTOS PROPUESTOS

REF.	REFERENCIA SIGPAC	CULTIVO	S/R	USO SIGPAC	Sup. Dec. admisible	Sup. Campo	Sup. Determ.	Sup. Resulta
-537661	23-033-005-00505-0005	OLIVAR	S		0,01		0,01	0,01
1700000006435823	23-033-002-00095-0003	OLIVAR	S		0,01		0,01	0,01
1700000006435824	23-033-002-00096-0003	OLIVAR	S		0,01		0,01	0,01
1700000006435825	23-033-002-00097-0001	OLIVAR	S		1,17		1,17	1,17
1700000006435826	23-033-002-00168-0002	OLIVAR	S		0,38		0,38	0,38
1700000006435827	23-033-006-00355-0001	OLIVAR	S		0,34		0,34	0,34
1700000006435828	23-033-004-00553-0001	OLIVAR	S		0,11		0,11	0,11
1700000006435829	23-033-005-00036-0001	OLIVAR	S		0,02		0,02	0,02
1700000006435830	23-033-005-00044-0004	OLIVAR	S		0,25		0,25	0,25
1700000006435831	23-033-004-00139-0002	OLIVAR	S		0,54		0,54	0,54
1700000006435832	23-033-003-00010-0002	OLIVAR	S		0,27		0,27	0,27
1700000006435833	23-033-003-00011-0001	OLIVAR	S		0,01		0,01	0,01
1700000006435834	23-033-003-09004-0001	OLIVAR	S		0,01		0,01	0,01
1700000006435835	23-033-004-00143-0001	OLIVAR	S		0,11		0,11	0,11
1700000006435836	23-033-003-00006-0001	OLIVAR	S		0,21		0,21	0,21
1700000006435837	23-033-003-00007-0001	OLIVAR	S		0,03		0,03	0,03
1700000006435838	23-033-003-09004-0001	OLIVAR	S		0,01		0,01	0,01
1700000006435839	23-033-008-00167-0001	OLIVAR	S		0,03		0,03	0,03
1700000006435840	23-033-008-00168-0001	OLIVAR	S		0,57		0,57	0,57
1700000006435841	23-033-008-09005-0004	OLIVAR	S		0,04		0,04	0,04
1700000006435842	23-033-005-00511-0001	OLIVAR	S		0,74		0,74	0,74
1700000006435844	23-033-005-00599-0001	OLIVAR	S		0,03		0,03	0,03
1700000006435845	23-033-005-00599-0002	OLIVAR	S		0,27		0,27	0,27
1700000006435846	23-033-005-00599-0003	OLIVAR	S		0,30		0,30	0,30
1700000006435847	23-033-005-00419-0001	OLIVAR	S		0,15		0,15	0,15
1700000006435848	23-033-005-00420-0001	OLIVAR	S		0,06		0,06	0,06
1700000006435849	23-033-005-00421-0002	OLIVAR	S		0,01		0,01	0,01
1700000006435850	23-033-005-00503-0002	OLIVAR	S		0,89		0,89	0,89
1700000006435851	23-033-005-00505-0002	OLIVAR	S		0,05		0,05	0,05
1700000006435852	23-033-005-00505-0002	OLIVAR	S		0,66		0,66	0,66
1700000006435853	23-033-005-00206-0002	OLIVAR	S		0,12		0,12	0,12
1700000006435854	23-033-005-00730-0002	OLIVAR	S		0,03		0,03	0,03
1700000006435855	23-033-005-00215-0001	OLIVAR	S		0,35		0,35	0,35
1700000006435856	23-033-005-00206-0001	OLIVAR	S		0,50		0,50	0,50
1700000006435857	23-033-005-00730-0001	OLIVAR	S		0,37		0,37	0,37
1700000006435858	23-033-005-09007-0003	OLIVAR	S		0,03		0,03	0,03

(1) Con incidencias que retienen pago o deniegan el expediente.
 (2) Se calcula sobre superficie declarada admisible.
 (3) Aplicación del artículo 16 bis del RD 147/2023.
 (4) Expediente con algunos recintos de pastos permanentes ubicados en espacios protegidos donde la carga ganadera mínima será 0,1 UGM/ha.

Puede verificar la integridad de una copia de este documento mediante la lectura del código QR adjunto o mediante el acceso a la dirección https://ws050.juntadeandalucia.es/verificarFirma indicando el código de VERIFICACIÓN			
FIRMADO POR	RAQUEL MARIA ESPIN CRESPO	29/01/2025	
VERIFICACIÓN	Pk2jmMURSWMFXC9VKGJRQ2Q7H5BP3	PÁG. 2349/2713	

**APELLIDOS Y NOMBRE / RAZÓN SOCIAL**

RUBIO GONZALEZ ANA MARIA

NIF

****1396*

EXPEDIENTE

1211570

RESOLUCIÓN

CONCESIÓN DE LA AYUDA

DATOS DE MANTENIMIENTO UNIDADES

GRUPO DE PAGO	Sup. Dec. Admisible	Sup. Resuelta	Sobredecl.	% Sobredecl.
ZONAS DE MONTAÑA	19,73	19,73	0,00	0,00

RESUMEN DE PAGOS

	IMPORTE (Euros)			
	RESUELTO	FEADER	MAPA	CAPADR
Pago realizado	1.746,91	1.484,87	171,37	90,67

APLICACIÓN DE REDUCCIONES Y PENALIZACIONES (%)

Criterios de subvencionabilidad (1)	Presentación tardía	Omisión declaración	Condicionabilidad
0,00	0,00	0,00	0,00

IMPORTE (Euros)

Calculado(2)	Reducción	Penalización	Reducción Penalización (3)	Penalización adicional	Resuelto	FEADER	MAPA	CAPADR
1.746,91 €	0,00 €	0,00 €	0,00 €	0,00 €	1.746,91 €	1.484,87 €	171,37 €	90,67 €
Importe Unitario:	93,00 €	Nuevo Importe Unitario:	88,54 €					

(1) Con incidencias que retienen pago o deniegan el expediente.

(2) Se calcula sobre superficie declarada admisible.

(3) Aplicación del artículo 16 bis del RD 147/2023.

(4) Expediente con algunos recintos de pastos permanentes ubicados en espacios protegidos donde la carga ganadera mínima será 0,1 UGM/ha.

Puede verificar la integridad de una copia de este documento mediante la lectura del código QR adjunto o mediante el acceso a la dirección <https://ws050.juntadeandalucia.es/verificarFirma> indicando el código de VERIFICACIÓN

FIRMADO POR

RAQUEL MARIA ESPIN CRESPO

29/01/2025

VERIFICACIÓN

Pk2jmMURSWMFXCU9VKGJRRQ2Q7H5BP3

PÁG. 2350/2713





RECINTOS PROPUESTOS

REF.	REFERENCIA SIGPAC	CULTIVO	S/R	USO SIGPAC	Sup. Dec. admisible	Sup. Campo	Sup. Determ.	Sup. Resuelta
-1073515	23-097-011-00083-0007	OLIVAR	S		0,01		0,01	0,01
-1073514	23-097-011-00080-0009	OLIVAR	S		0,02		0,02	0,02
-1073513	23-097-010-00219-0004	OLIVAR	S		0,02		0,02	0,02
-480615	23-097-004-00563-0002	OLIVAR	R		1,10		1,10	1,10
-160516	23-097-011-00015-0022	OLIVAR	S		0,02		0,02	0,02
4597149	23-097-010-00204-0002	OLIVAR	S		0,02		0,02	0,02
4597179	23-097-011-00032-0001	OLIVAR	S		0,01		0,01	0,01
4597309	23-097-030-00259-0006	OLIVAR	S		0,20		0,20	0,20
4765986	23-084-006-00006-0001	OLIVAR	S		3,91		3,91	3,91
4765988	23-084-006-00167-0001	OLIVAR	S		0,11		0,11	0,11
4765997	23-084-006-00002-0001	OLIVAR	S		0,07		0,07	0,07
4766004	23-084-006-00007-0001	OLIVAR	S		0,19		0,19	0,19
5490557	23-097-010-00209-0001	OLIVAR	S		0,03		0,03	0,03
5490658	23-097-011-00072-0003	OLIVAR	S		0,01		0,01	0,01
1700000006563796	23-097-004-00438-0002	OLIVAR	R		0,22		0,22	0,22
1700000006563800	23-097-011-00115-0003	OLIVAR	S		0,05		0,05	0,05
1700000006563801	23-097-010-00213-0001	OLIVAR	S		1,53		1,53	1,53
1700000006563802	23-097-009-00471-0001	OLIVAR	S		0,50		0,50	0,50
1700000006563803	23-097-009-00472-0001	OLIVAR	S		0,59		0,59	0,59
1700000006563804	23-097-009-00473-0001	OLIVAR	S		0,08		0,08	0,08
1700000006563805	23-097-009-00529-0001	OLIVAR	S		0,01		0,01	0,01
1700000006563806	23-097-030-00340-0001	OLIVAR	S		0,67		0,67	0,67
1700000006563807	23-097-011-00005-0002	OLIVAR	S		0,33		0,33	0,33
1700000006563809	23-097-011-00071-0001	OLIVAR	S		0,14		0,14	0,14
1700000006563810	23-097-011-00073-0002	OLIVAR	S		0,04		0,04	0,04
1700000006563811	23-097-011-00084-0004	OLIVAR	S		0,23		0,23	0,23
1700000006563812	23-097-009-00470-0001	OLIVAR	S		0,01		0,01	0,01
1700000006563813	23-097-010-00178-0001	OLIVAR	S		0,66		0,66	0,66
1700000006563815	23-097-011-00027-0001	OLIVAR	S		1,21		1,21	1,21
1700000006563816	23-097-011-00036-0004	OLIVAR	S		0,55		0,55	0,55
1700000006563817	23-097-030-00261-0003	OLIVAR	S		0,69		0,69	0,69
1700000006563818	23-097-030-00262-0003	OLIVAR	S		0,23		0,23	0,23
1700000006563820	23-097-011-00053-0003	OLIVAR	S		0,32		0,32	0,32
1700000006563821	23-097-011-00054-0003	OLIVAR	S		1,31		1,31	1,31
1700000006563822	23-097-011-00017-0001	OLIVAR	S		0,05		0,05	0,05
1700000006563823	23-097-011-09002-0015	OLIVAR	S		0,04		0,04	0,04
1700000006563824	23-097-030-00282-0002	OLIVAR	S		0,03		0,03	0,03
1700000006563825	23-097-030-00274-0002	OLIVAR	S		0,11		0,11	0,11
1700000006563826	23-097-030-00279-0001	OLIVAR	S		0,01		0,01	0,01
1700000006563827	23-097-030-00280-0002	OLIVAR	S		0,03		0,03	0,03
1700000006563828	23-097-030-00283-0002	OLIVAR	S		0,01		0,01	0,01
1700000006563829	23-097-030-00282-0001	OLIVAR	S		0,45		0,45	0,45
1700000006563830	23-097-009-00061-0001	OLIVAR	S		0,33		0,33	0,33
1700000006563831	23-097-009-00062-0002	OLIVAR	S		0,03		0,03	0,03
1700000006563832	23-097-011-00095-0002	OLIVAR	S		0,21		0,21	0,21
1700000006563833	23-097-011-00080-0006	OLIVAR	S		0,09		0,09	0,09
1700000006563834	23-097-011-00082-0001	OLIVAR	S		0,02		0,02	0,02
1700000006563835	23-097-011-00082-0002	OLIVAR	S		0,01		0,01	0,01
1700000006563836	23-097-011-00083-0002	OLIVAR	S		0,15		0,15	0,15
1700000006563837	23-097-011-00083-0005	OLIVAR	S		0,01		0,01	0,01
1700000006563838	23-097-011-00075-0002	OLIVAR	S		0,02		0,02	0,02
1700000006563840	23-097-011-00118-0001	OLIVAR	S		0,03		0,03	0,03

(1) Con incidencias que retienen pago o deniegan el expediente.

(2) Se calcula sobre superficie declarada admisible.

(3) Aplicación del artículo 16 bis del RD 147/2023.

(4) Expediente con algunos recintos de pastos permanentes ubicados en espacios protegidos donde la carga ganadera mínima será 0,1 UGM/ha.

Puede verificar la integridad de una copia de este documento mediante la lectura del código QR adjunto o mediante el acceso a la dirección <https://ws050.juntadeandalucia.es/verificarFirma> indicando el código de VERIFICACIÓN

FIRMADO POR

RAQUEL MARIA ESPIN CRESPO

29/01/2025

VERIFICACIÓN

Pk2jmMURSWMFXCU9VKGJQRQ2Q7H5BP3

PÁG. 2351/2713



**RECINTOS PROPUESTOS**

REF.	REFERENCIA SIGPAC	CULTIVO	S/R	USO SIGPAC	Sup. Dec. admisible	Sup. Campo	Sup. Determ.	Sup. Resulta
170000006563841	23-097-011-01056-0001	OLIVAR	S		1,17		1,17	1,17
170000006563842	23-097-011-00115-0001	OLIVAR	S		0,34		0,34	0,34
170000006563843	23-097-011-00117-0001	OLIVAR	S		0,24		0,24	0,24
170000006563845	23-097-011-00096-0001	OLIVAR	S		0,17		0,17	0,17
170000006563846	23-097-011-09002-0022	OLIVAR	S		0,02		0,02	0,02
170000006563847	23-097-030-00290-0001	OLIVAR	S		0,09		0,09	0,09
170000006563849	23-097-011-00146-0003	OLIVAR	S		0,02		0,02	0,02
170000006563850	23-097-011-01029-0001	OLIVAR	S		0,19		0,19	0,19
170000006563851	23-097-011-00144-0003	OLIVAR	S		0,08		0,08	0,08
170000006563852	23-097-011-00146-0003	OLIVAR	S		0,69		0,69	0,69

INCIDENCIAS**INCIDENCIA DESCRIPCIÓN**

- 452 Actividad agraria declarada en un recinto no compatible con el uso PA, PR o PS asignado en SIGPAC para ese recinto.
Recinto:23-097-011-01056-00003 Cultivo:62000 PASTOS PERMANENTES DE 5 O MAS AÑOS-SIN VARIEDAD Secano USO ASIGNADO EN SIGPAC:PR
- 86119 Carga ganadera NO cumple con el valor mínimo de 0,2 UGM/ha.
Recinto:23-097-011-01056-00003 Cultivo:62000 PASTOS PERMANENTES DE 5 O MAS AÑOS-SIN VARIEDAD Secano Carga Ganadera:0
- 86121 Recinto superficie forrajera que no realiza la actividad de producción de pastoreo.
Recinto:23-097-011-01056-00003 Cultivo:62000 PASTOS PERMANENTES DE 5 O MAS AÑOS-SIN VARIEDAD Secano Actividad Agraria del recinto:2
- 86122 Recinto superficie forrajera que realiza la actividad de producción de pastoreo y no declara el o los códigos del Registro de Explotaciones Ganaderas de Andalucía, REGA.
Recinto:23-097-011-01056-00003 Cultivo:62000 PASTOS PERMANENTES DE 5 O MAS AÑOS-SIN VARIEDAD Secano
- 86124 Recinto de forrajera para Cálculo de Carga Ganadera que No pertenece a Explotación.
Recinto:23-097-011-01056-00003 Cultivo:62000 PASTOS PERMANENTES DE 5 O MAS AÑOS-SIN VARIEDAD Secano

Datos considerados para el Cálculo de la Carga Ganadera del expediente

Superficie determinada para Cálculo Carga Ganadera: 0,00 ha

Carga Ganadera del Expediente: 0,00 ugm/ha

Incidencias de carga ganadera**INCIDENCIA DESCRIPCIÓN**

- 452 Actividad agraria declarada en un recinto no compatible con el uso PA, PR o PS asignado en SIGPAC para ese recinto.
Recinto:23-097-011-01056-00003 Cultivo:62000 PASTOS PERMANENTES DE 5 O MAS AÑOS-SIN VARIEDAD Secano USO ASIGNADO EN SIGPAC:PR
- 86122 Recinto superficie forrajera que realiza la actividad de producción de pastoreo y no declara el o los códigos del Registro de Explotaciones Ganaderas de Andalucía, REGA.
Recinto:23-097-011-01056-00003 Cultivo:62000 PASTOS PERMANENTES DE 5 O MAS AÑOS-SIN VARIEDAD Secano
- 86124 Recinto de forrajera para Cálculo de Carga Ganadera que No pertenece a Explotación.
Recinto:23-097-011-01056-00003 Cultivo:62000 PASTOS PERMANENTES DE 5 O MAS AÑOS-SIN VARIEDAD Secano
- 86128 Recinto de Forrajeras que no ha contabilizado para Carga Ganadera por no tener una explotación válida para el cálculo de la Carga Ganadera
Recinto:23-097-011-01056-00003 Cultivo:62 PASTOS PERMANENTES DE 5 O MAS AÑOS-
- 86132 Recinto superficie forrajera que no realiza la actividad de producción de pastoreo.
Recinto:23-097-011-01056-00003 Cultivo:62000 PASTOS PERMANENTES DE 5 O MAS AÑOS-SIN VARIEDAD Secano

(1) Con incidencias que retienen pago o deniegan el expediente.

(2) Se calcula sobre superficie declarada admisible.

(3) Aplicación del artículo 16 bis del RD 147/2023.

(4) Expediente con algunos recintos de pastos permanentes ubicados en espacios protegidos donde la carga ganadera mínima será 0,1 UGM/ha.

Puede verificar la integridad de una copia de este documento mediante la lectura del código QR adjunto o mediante el acceso a la dirección <https://ws050.juntadeandalucia.es/verificarFirma> indicando el código de VERIFICACIÓN

FIRMADO POR

RAQUEL MARIA ESPIN CRESPO

29/01/2025

VERIFICACIÓN

Pk2jmMURSWMFXC9VKGJRQ2Q7H5BP3

PÁG. 2352/2713



**APELLIDOS Y NOMBRE / RAZÓN SOCIAL**

RUEDA CASTILLO FELIPE

NIF

****9891*

EXPEDIENTE

1182421

RESOLUCIÓN

CONCESIÓN DE LA AYUDA

DATOS DE MANTENIMIENTO UNIDADES**GRUPO DE PAGO**

ZONAS DE MONTAÑA

**Sup. Dec.
Admisible**

7,36

**Sup.
Resuelta**

7,36

Sobredecl.

0,00

% Sobredecl.

0,00

RESUMEN DE PAGOS

	IMPORTE (Euros)			
	RESUELTO	FEADER	MAPA	CAPADR
Pago realizado	655,00	556,79	64,26	33,99
A pagar	29,48	25,06	2,89	1,53
TOTAL	684,48	581,85	67,15	35,52

APLICACIÓN DE REDUCCIONES Y PENALIZACIONES (%)

Criterios de subvencionabilidad (1)	Presentación tardía	Omisión declaración	Condicionalidad
0,00	0,00	0,00	0,00

IMPORTE (Euros)

Calculado(2)	Reducción	Penalización	Reducción Penalización (3)	Penalización adicional	Resuelto	FEADER	MAPA	CAPADR
684,48 €	0,00 €	0,00 €	0,00 €	0,00 €	684,48 €	581,81 €	67,15 €	35,52 €
Importe Unitario:	93,00 €	Nuevo Importe Unitario:	93,00 €					

RECINTOS PROPUESTOS

REF.	REFERENCIA SIGPAC	CULTIVO	S/R	USO SIGPAC	Sup. Dec. admisible	Sup. Campo	Sup. Determ.	Sup. Resuelta
-1309272	23-026-024-00041-0001	OLIVAR	S		0,01		0,01	0,01
-1309271	23-026-024-00040-0001	OLIVAR	S		0,03		0,03	0,03
-764310	23-026-024-00026-0003	OLIVAR	S		0,81		0,81	0,81
4634486	23-026-024-00041-0001	OLIVAR	S		0,55		0,55	0,55
170000005815042	23-026-021-00002-0002	OLIVAR	S		0,01		0,01	0,01
170000005815043	23-026-021-00006-0001	OLIVAR	S		0,03		0,03	0,03
170000005815044	23-026-021-00022-0005	OLIVAR	R		2,26		2,26	2,26
170000005815046	23-026-024-00074-0001	OLIVAR	S		0,82		0,82	0,82
170000005815050	23-026-024-00121-0001	OLIVAR	R		0,76		0,76	0,76
170000005815051	23-026-024-00043-0002	OLIVAR	S		1,39		1,39	1,39
170000005815053	23-026-021-00042-0001	OLIVAR	S		0,01		0,01	0,01
170000005815054	23-026-021-00057-0001	OLIVAR	S		0,02		0,02	0,02
170000005815055	23-026-021-00081-0003	OLIVAR	S		0,01		0,01	0,01
170000005815056	23-026-021-00436-0001	OLIVAR	R		0,64		0,64	0,64
170000005815058	23-026-024-00072-0001	OLIVAR	S		0,01		0,01	0,01

(1) Con incidencias que retienen pago o deniegan el expediente.

(2) Se calcula sobre superficie declarada admisible.

(3) Aplicación del artículo 16 bis del RD 147/2023.

(4) Expediente con algunos recintos de pastos permanentes ubicados en espacios protegidos donde la carga ganadera mínima será 0,1 UGM/ha.

Puede verificar la integridad de una copia de este documento mediante la lectura del código QR adjunto o mediante el acceso a la dirección <https://ws050.juntadeandalucia.es/verificarFirma> indicando el código de VERIFICACIÓN

FIRMADO POR

RAQUEL MARIA ESPIN CRESPO

29/01/2025

VERIFICACIÓN

Pk2jmMURSWMFXCU9VKGJRQ2Q7H5BP3

PÁG. 2353/2713



**APELLIDOS Y NOMBRE / RAZÓN SOCIAL**

RUEDA RUEDA JOSE IGNACIO

NIF

****7992*

EXPEDIENTE

1242963

RESOLUCIÓN

CONCESIÓN DE LA AYUDA

DATOS DE MANTENIMIENTO UNIDADES

GRUPO DE PAGO	Sup. Dec. Admisible	Sup. Resuelta	Sobredecl.	% Sobredecl.
ZONAS DE MONTAÑA	22,30	22,30	0,00	0,00

RESUMEN DE PAGOS

	IMPORTE (Euros)			
	RESUELTO	FEADER	MAPA	CAPADR
Pago realizado	1.477,00	1.255,54	144,90	76,67
A pagar	418,34	355,59	41,04	21,71
TOTAL	1.895,34	1.611,13	185,94	98,38

APLICACIÓN DE REDUCCIONES Y PENALIZACIONES (%)

Criterios de subvencionabilidad (1)	Presentación tardía	Omisión declaración	Condicionalidad
0,00	0,00	0,00	0,00

IMPORTE (Euros)

Calculado(2)	Reducción	Penalización	Reducción Penalización (3)	Penalización adicional	Resuelto	FEADER	MAPA	CAPADR
1.895,34 €	0,00 €	0,00 €	0,00 €	0,00 €	1.895,34 €	1.611,04 €	185,93 €	98,37 €
Importe Unitario:	93,00 €	Nuevo Importe Unitario:	84,99 €					

(1) Con incidencias que retienen pago o deniegan el expediente.

(2) Se calcula sobre superficie declarada admisible.

(3) Aplicación del artículo 16 bis del RD 147/2023.

(4) Expediente con algunos recintos de pastos permanentes ubicados en espacios protegidos donde la carga ganadera mínima será 0,1 UGM/ha.

Puede verificar la integridad de una copia de este documento mediante la lectura del código QR adjunto o mediante el acceso a la dirección <https://ws050.juntadeandalucia.es/verificarFirma> indicando el código de VERIFICACIÓN

FIRMADO POR	RAQUEL MARIA ESPIN CRESPO	29/01/2025	
VERIFICACIÓN	Pk2jmMURSWMFXC9VKGJRQ2Q7H5BP3	PÁG. 2354/2713	



RECINTOS PROPUESTOS

REF.	REFERENCIA SIGPAC	CULTIVO	S/R	USO SIGPAC	Sup. Dec. admisible	Sup. Campo	Sup. Determ.	Sup. Resuelta
-1594591	23-026-006-00253-0002	OLIVAR	S		0,13		0,13	0,13
-1594575	23-026-005-00079-0002	OLIVAR	S		0,05		0,05	0,05
-1352409	23-026-006-00365-0002	OLIVAR	S		0,02		0,02	0,02
-562492	23-026-006-00129-0001	OLIVAR	S		0,22		0,22	0,22
4156422	23-026-005-00087-0002	OLIVAR	S		0,23		0,23	0,23
4629615	23-026-005-00135-0001	OLIVAR	S		0,42		0,42	0,42
4629616	23-026-003-00428-0001	OLIVAR	S		0,35		0,35	0,35
4629617	23-026-004-00551-0002	OLIVAR	R		1,76		1,76	1,76
5099573	23-026-005-00082-0001	OLIVAR	S		0,06		0,06	0,06
5099575	23-026-005-00080-0001	OLIVAR	S		0,19		0,19	0,19
5099576	23-026-005-00076-0001	OLIVAR	S		0,01		0,01	0,01
5099577	23-026-005-00081-0001	OLIVAR	S		0,48		0,48	0,48
5528284	23-026-005-00085-0001	OLIVAR	S		0,41		0,41	0,41
6949896	23-026-005-00030-0004	OLIVAR	S		0,72		0,72	0,72
6949897	23-026-005-00005-0001	OLIVAR	S		0,53		0,53	0,53
170000005679629	23-026-003-00427-0001	OLIVAR	S		0,02		0,02	0,02
170000005679631	23-026-006-00252-0001	OLIVAR	S		0,01		0,01	0,01
170000005679632	23-026-006-00253-0003	OLIVAR	S		0,83		0,83	0,83
170000005679633	23-026-005-00075-0001	OLIVAR	S		0,01		0,01	0,01
170000005679634	23-026-005-00132-0001	OLIVAR	S		0,05		0,05	0,05
170000005679635	23-026-005-00133-0001	OLIVAR	S		0,57		0,57	0,57
170000005679636	23-026-005-00134-0001	OLIVAR	S		0,51		0,51	0,51
170000005679638	23-026-005-00136-0001	OLIVAR	S		0,48		0,48	0,48
170000005679639	23-026-005-00006-0001	OLIVAR	S		1,79		1,79	1,79
170000005679640	23-026-005-00007-0001	OLIVAR	S		0,03		0,03	0,03
170000005679643	23-026-005-00089-0004	OLIVAR	S		0,02		0,02	0,02
170000005679644	23-026-005-00111-0001	OLIVAR	S		0,23		0,23	0,23
170000005679645	23-026-005-00099-0001	OLIVAR	S		0,03		0,03	0,03
170000005679646	23-026-005-00100-0002	OLIVAR	R		0,66		0,66	0,66
170000005679647	23-026-005-00101-0001	OLIVAR	R		0,44		0,44	0,44
170000005679648	23-026-005-00102-0001	OLIVAR	S		0,03		0,03	0,03
170000005679650	23-026-006-00251-0001	OLIVAR	S		0,03		0,03	0,03
170000005679651	23-026-006-00252-0001	OLIVAR	S		0,01		0,01	0,01
170000005679652	23-026-006-00253-0004	OLIVAR	S		2,19		2,19	2,19
170000005679654	23-026-006-00130-0001	OLIVAR	S		0,19		0,19	0,19
170000005679657	23-026-004-00280-0003	OLIVAR	S		0,07		0,07	0,07
170000005679659	23-026-004-00134-0001	OLIVAR	S		0,57		0,57	0,57
170000005679660	23-026-004-00281-0003	OLIVAR	S		0,01		0,01	0,01
170000005679662	23-026-005-00008-0001	OLIVAR	S		0,01		0,01	0,01
170000005679663	23-026-005-00009-0003	OLIVAR	S		0,57		0,57	0,57
170000005679664	23-026-005-00010-0001	OLIVAR	S		0,28		0,28	0,28
170000005679665	23-026-005-00011-0001	OLIVAR	S		0,01		0,01	0,01
170000005679666	23-026-005-00012-0005	OLIVAR	R		2,46		2,46	2,46
170000005679667	23-026-005-00013-0002	OLIVAR	R		0,23		0,23	0,23
170000005679668	23-026-005-00014-0002	OLIVAR	R		1,00		1,00	1,00
170000005679669	23-026-005-00088-0001	OLIVAR	S		0,20		0,20	0,20
170000005679670	23-026-005-00017-0002	OLIVAR	S		0,37		0,37	0,37
170000005679671	23-026-005-00084-0001	OLIVAR	S		0,05		0,05	0,05
170000005679672	23-026-005-00083-0001	OLIVAR	R		2,52		2,52	2,52
170000005679673	23-026-005-00078-0001	OLIVAR	S		0,17		0,17	0,17
170000005679674	23-026-005-09005-0002	OLIVAR	S		0,07		0,07	0,07


(1) Con incidencias que retienen pago o deniegan el expediente.
 (2) Se calcula sobre superficie declarada admisible.
 (3) Aplicación del artículo 16 bis del RD 147/2023.
 (4) Expediente con algunos recintos de pastos permanentes ubicados en espacios protegidos donde la carga ganadera mínima será 0,1 UGM/ha.

Puede verificar la integridad de una copia de este documento mediante la lectura del código QR adjunto o mediante el acceso a la dirección https://ws050.juntadeandalucia.es/verificarFirma indicando el código de VERIFICACIÓN			
FIRMADO POR	RAQUEL MARIA ESPIN CRESPO	29/01/2025	
VERIFICACIÓN	Pk2jmMURSWMFXCU9VKGJRQ2Q7H5BP3	PÁG. 2355/2713	



(1) Con incidencias que retienen pago o deniegan el expediente.
(2) Se calcula sobre superficie declarada admisible.
(3) Aplicación del artículo 16 bis del RD 147/2023.
(4) Expediente con algunos recintos de pastos permanentes ubicados en espacios protegidos donde la carga ganadera mínima será 0,1 UGM/ha.

Puede verificar la integridad de una copia de este documento mediante la lectura del código QR adjunto o mediante el acceso a la dirección <https://ws050.juntadeandalucia.es/verificarFirma> indicando el código de VERIFICACIÓN

FIRMADO POR	RAQUEL MARIA ESPIN CRESPO	29/01/2025	
VERIFICACIÓN	Pk2jmMURSWMFXC9VKGJRQ2Q7H5BP3	PÁG. 2356/2713	



APELLIDOS Y NOMBRE / RAZÓN SOCIAL
RUIZ ABRIL JOSE MANUEL

NIF
****2755*

EXPEDIENTE
1223849

RESOLUCIÓN
CONCESIÓN DE LA AYUDA

DATOS DE MANTENIMIENTO UNIDADES

GRUPO DE PAGO	Sup. Dec. Admisible	Sup. Resuelta	Sobredecl.	% Sobredecl.
ZONAS DE MONTAÑA	49,61	49,41	0,20	0,40

RESUMEN DE PAGOS

	IMPORTE (Euros)			
	RESUELTO	FEADER	MAPA	CAPADR
Pago realizado	2.037,75	1.732,09	199,90	105,76

APLICACIÓN DE REDUCCIONES Y PENALIZACIONES (%)

Criterios de subvencionabilidad (1)	Presentación tardía	Omisión declaración	Condicionabilidad
0,00	0,00	0,00	0,00

IMPORTE (Euros)

Calculado(2)	Reducción	Penalización	Reducción Penalización (3)	Penalización adicional	Resuelto	FEADER	MAPA	CAPADR
2.046,00 €	8,25 €	0,00 €	0,00 €	0,00 €	2.037,75 €	1.732,09 €	199,90 €	105,76 €
Importe Unitario:	93,00 €	Nuevo Importe Unitario:	41,24 €					

(1) Con incidencias que retienen pago o deniegan el expediente.

(2) Se calcula sobre superficie declarada admisible.

(3) Aplicación del artículo 16 bis del RD 147/2023.

(4) Expediente con algunos recintos de pastos permanentes ubicados en espacios protegidos donde la carga ganadera mínima será 0,1 UGM/ha.

Puede verificar la integridad de una copia de este documento mediante la lectura del código QR adjunto o mediante el acceso a la dirección <https://ws050.juntadeandalucia.es/verificarFirma> indicando el código de VERIFICACIÓN

FIRMADO POR	RAQUEL MARIA ESPIN CRESPO	29/01/2025	
VERIFICACIÓN	Pk2jmMURSWMFXCU9VKGJRQ2Q7H5BP3	PÁG. 2357/2713	

**RECINTOS PROPUESTOS**

REF.	REFERENCIA SIGPAC	CULTIVO	S/R	USO SIGPAC	Sup. Dec. admisible	Sup. Campo	Sup. Determ.	Sup. Resulta
-1615789	23-002-009-00355-0001	OLIVAR	S		0,46		0,46	0,46
-1150201	23-002-009-00356-0003	BARBECHO TRADICIONAL	R		0,44		0,44	0,44
-1081504	29-900-046-00008-0043	OLIVAR	S		0,07	0,07	0,07	0,07
-173697	23-002-020-00086-0008	OLIVAR	S		0,08		0,08	0,08
-173695	23-002-020-00086-0007	BARBECHO TRADICIONAL	S		0,34		0,34	0,34
-173694	23-002-020-00086-0005	OLIVAR	S		0,02		0,02	0,02
5296641	23-002-009-00352-0001	OLIVAR	S		0,39		0,39	0,39
1700000006962143	23-002-009-00305-0001	OLIVAR	S		0,01		0,01	0,01
1700000006962144	23-002-009-00306-0001	OLIVAR	S		0,01		0,01	0,01
1700000006962145	23-002-009-00307-0001	OLIVAR	S		0,01		0,01	0,01
1700000006962146	23-002-009-00309-0001	OLIVAR	S		0,01		0,01	0,01
1700000006962147	23-002-009-00310-0001	OLIVAR	S		0,01		0,01	0,01
1700000006962148	23-002-009-00345-0001	OLIVAR	S		5,96		5,96	5,96
1700000006962156	23-002-010-00318-0001	OLIVAR	S		0,02		0,02	0,00
1700000006962157	23-002-010-00323-0001	OLIVAR	S		1,97		1,97	1,97
1700000006962161	29-900-046-00007-0003	OLIVAR	S		0,07	0,00	0,07	0,00
1700000006962165	23-002-009-09001-0005	OLIVAR	S		0,02		0,02	0,02
1700000006962166	23-002-011-00214-0001	OLIVAR	S		0,39		0,39	0,39
1700000006962167	23-002-009-00312-0001	OLIVAR	S		0,01		0,01	0,01
1700000006962168	23-002-009-00313-0005	OLIVAR	S		0,02		0,02	0,02
1700000006962169	23-002-009-00335-0001	OLIVAR	S		0,01		0,01	0,01
1700000006962170	23-002-009-00336-0001	OLIVAR	S		0,02		0,02	0,02
1700000006962171	23-002-009-00339-0001	OLIVAR	S		0,02		0,02	0,02
1700000006962173	23-002-009-00343-0001	OLIVAR	S		0,01		0,01	0,01
1700000006962174	23-002-009-00344-0005	OLIVAR	S		31,10		31,10	31,10
1700000006962175	23-002-009-00344-0009	BARBECHO TRADICIONAL	S		0,38		0,38	0,38
1700000006962177	23-002-010-00335-0001	OLIVAR	S		0,71		0,71	0,71
1700000006962178	23-002-010-09018-0001	OLIVAR	S		0,01		0,01	0,01
1700000006962179	29-900-046-00008-0003	OLIVAR	S		0,03	0,00	0,03	0,00
1700000006962180	23-002-020-00086-0003	BARBECHO TRADICIONAL	S		2,50		2,50	2,50
1700000006962181	23-002-020-00086-0005	OLIVAR	S		0,13		0,13	0,13
1700000006962183	29-900-046-00008-0003	OLIVAR	S		0,03	0,00	0,03	0,00
1700000006962184	29-900-046-00008-0003	OLIVAR	S		0,03	0,00	0,03	0,00
1700000006962185	29-900-046-00008-0003	OLIVAR	S		0,02	0,00	0,02	0,00
1700000006962194	23-002-009-00357-0001	OLIVAR	S		4,09		4,09	4,09
1700000006962195	23-002-009-00345-0009	OLIVAR	S		0,03		0,03	0,03
1700000006962197	23-002-009-00345-0007	OLIVAR	S		0,18		0,18	0,18

INCIDENCIAS**INCIDENCIA DESCRIPCIÓN**

- 218 Superficie bruta de cruce en un recinto en el conjunto de las solicitudes supera superficie total que SIGPAC establece para él.
Recinto:23-002-010-00318-00001 Cultivo:101010 OLIVAR-PICUAL Secano Suma de superficies declaradas para este recinto por todos los solicitantes (Áreas):454 Superficie SIGPAC medida para este recinto (Áreas):452 Exceso de superficie declarada (Hectáreas):0,02 Suma de superficies declaradas para este recinto por el solicitante (Áreas):2
- 452 Actividad agraria declarada en un recinto no compatible con el uso PA, PR o PS asignado en SIGPAC para ese recinto.
Recinto:23-002-009-00345-00003 Cultivo:62000 PASTOS PERMANENTES DE 5 O MAS AÑOS-SIN VARIEDAD Secano USO ASIGNADO EN SIGPAC:PR
Recinto:23-002-009-00357-00004 Cultivo:62000 PASTOS PERMANENTES DE 5 O MAS AÑOS-SIN VARIEDAD Secano USO ASIGNADO EN SIGPAC:PR
Recinto:23-002-009-00357-00005 Cultivo:62000 PASTOS PERMANENTES DE 5 O MAS AÑOS-SIN VARIEDAD Secano USO ASIGNADO EN SIGPAC:PR
Recinto:23-002-011-00214-00002 Cultivo:62000 PASTOS PERMANENTES DE 5 O MAS AÑOS-SIN VARIEDAD Secano USO ASIGNADO EN SIGPAC:PR
Recinto:29-900-046-00005-00007 Cultivo:62000 PASTOS PERMANENTES DE 5 O MAS AÑOS-SIN VARIEDAD Secano USO

(1) Con incidencias que retienen pago o deniegan el expediente.

(2) Se calcula sobre superficie declarada admisible.

(3) Aplicación del artículo 16 bis del RD 147/2023.

(4) Expediente con algunos recintos de pastos permanentes ubicados en espacios protegidos donde la carga ganadera mínima será 0,1 UGM/ha.

Puede verificar la integridad de una copia de este documento mediante la lectura del código QR adjunto o mediante el acceso a la dirección <https://ws050.juntadeandalucia.es/verificarFirma> indicando el código de VERIFICACIÓN

FIRMADO POR

RAQUEL MARIA ESPIN CRESPO

29/01/2025

VERIFICACIÓN

Pk2jmMURSWMFXCU9VKGJQRQ2Q7H5BP3

PÁG. 2358/2713





INCIDENCIAS

INCIDENCIA DESCRIPCIÓN

	ASIGNADO EN SIGPAC:PR
	Recinto:29-900-046-00007-00004 Cultivo:62000 PASTOS PERMANENTES DE 5 O MAS AÑOS-SIN VARIEDAD Secano USO ASIGNADO EN SIGPAC:PR
	Recinto:29-900-046-00008-00011 Cultivo:62000 PASTOS PERMANENTES DE 5 O MAS AÑOS-SIN VARIEDAD Secano USO ASIGNADO EN SIGPAC:PR
	Recinto:29-900-046-00015-00005 Cultivo:62000 PASTOS PERMANENTES DE 5 O MAS AÑOS-SIN VARIEDAD Secano USO ASIGNADO EN SIGPAC:PA
3795	Recinto declarado con una situación de riesgo de abandono. Recinto:23-002-009-00344-00009 Cultivo: - Recinto:23-002-009-00356-00003 Cultivo: - Recinto:23-002-020-00086-00003 Cultivo: - Recinto:23-002-020-00086-00007 Cultivo: -
86119	Carga ganadera NO cumple con el valor mínimo de 0,2 UGM/ha. Recinto:23-002-009-00345-00003 Cultivo:62000 PASTOS PERMANENTES DE 5 O MAS AÑOS-SIN VARIEDAD Secano Carga Ganadera:0 Recinto:23-002-009-00357-00004 Cultivo:62000 PASTOS PERMANENTES DE 5 O MAS AÑOS-SIN VARIEDAD Secano Carga Ganadera:0 Recinto:23-002-009-00357-00005 Cultivo:62000 PASTOS PERMANENTES DE 5 O MAS AÑOS-SIN VARIEDAD Secano Carga Ganadera:0 Recinto:23-002-011-00214-00002 Cultivo:62000 PASTOS PERMANENTES DE 5 O MAS AÑOS-SIN VARIEDAD Secano Carga Ganadera:0 Recinto:29-900-004-00382-00001 Cultivo:62000 PASTOS PERMANENTES DE 5 O MAS AÑOS-SIN VARIEDAD Secano Carga Ganadera:0 Recinto:29-900-004-00383-00001 Cultivo:62000 PASTOS PERMANENTES DE 5 O MAS AÑOS-SIN VARIEDAD Secano Carga Ganadera:0 Recinto:29-900-004-00386-00001 Cultivo:62000 PASTOS PERMANENTES DE 5 O MAS AÑOS-SIN VARIEDAD Secano Carga Ganadera:0 Recinto:29-900-004-00773-00002 Cultivo:62000 PASTOS PERMANENTES DE 5 O MAS AÑOS-SIN VARIEDAD Secano Carga Ganadera:0 Recinto:29-900-046-00001-00001 Cultivo:62000 PASTOS PERMANENTES DE 5 O MAS AÑOS-SIN VARIEDAD Secano Carga Ganadera:0 Recinto:29-900-046-00002-00007 Cultivo:62000 PASTOS PERMANENTES DE 5 O MAS AÑOS-SIN VARIEDAD Secano Carga Ganadera:0 Recinto:29-900-046-00005-00007 Cultivo:62000 PASTOS PERMANENTES DE 5 O MAS AÑOS-SIN VARIEDAD Secano Carga Ganadera:0 Recinto:29-900-046-00006-00001 Cultivo:62000 PASTOS PERMANENTES DE 5 O MAS AÑOS-SIN VARIEDAD Secano Carga Ganadera:0 Recinto:29-900-046-00007-00004 Cultivo:62000 PASTOS PERMANENTES DE 5 O MAS AÑOS-SIN VARIEDAD Secano Carga Ganadera:0 Recinto:29-900-046-00008-00008 Cultivo:62000 PASTOS PERMANENTES DE 5 O MAS AÑOS-SIN VARIEDAD Secano Carga Ganadera:0 Recinto:29-900-046-00008-00009 Cultivo:62000 PASTOS PERMANENTES DE 5 O MAS AÑOS-SIN VARIEDAD Secano Carga Ganadera:0 Recinto:29-900-046-00008-00011 Cultivo:62000 PASTOS PERMANENTES DE 5 O MAS AÑOS-SIN VARIEDAD Secano Carga Ganadera:0 Recinto:29-900-046-00008-00019 Cultivo:62000 PASTOS PERMANENTES DE 5 O MAS AÑOS-SIN VARIEDAD Secano Carga Ganadera:0 Recinto:29-900-046-00008-00021 Cultivo:62000 PASTOS PERMANENTES DE 5 O MAS AÑOS-SIN VARIEDAD Secano Carga Ganadera:0 Recinto:29-900-046-00008-00035 Cultivo:62000 PASTOS PERMANENTES DE 5 O MAS AÑOS-SIN VARIEDAD Secano Carga Ganadera:0 Recinto:29-900-046-00015-00005 Cultivo:62000 PASTOS PERMANENTES DE 5 O MAS AÑOS-SIN VARIEDAD Secano Carga Ganadera:0 Recinto:29-900-047-00004-00001 Cultivo:62000 PASTOS PERMANENTES DE 5 O MAS AÑOS-SIN VARIEDAD Secano Carga Ganadera:0 Recinto:29-900-047-00005-00001 Cultivo:62000 PASTOS PERMANENTES DE 5 O MAS AÑOS-SIN VARIEDAD Secano Carga Ganadera:0 Recinto:29-900-047-80006-00001 Cultivo:62000 PASTOS PERMANENTES DE 5 O MAS AÑOS-SIN VARIEDAD Secano Carga Ganadera:0
86121	Recinto superficie forrajera que no realiza la actividad de producción de pastoreo. Recinto:23-002-009-00345-00003 Cultivo:62000 PASTOS PERMANENTES DE 5 O MAS AÑOS-SIN VARIEDAD Secano Actividad Agraria del recinto:2 Recinto:23-002-009-00357-00004 Cultivo:62000 PASTOS PERMANENTES DE 5 O MAS AÑOS-SIN VARIEDAD Secano Actividad Agraria del recinto:2

(1) Con incidencias que retienen pago o deniegan el expediente.

(2) Se calcula sobre superficie declarada admisible.

(3) Aplicación del artículo 16 bis del RD 147/2023.

(4) Expediente con algunos recintos de pastos permanentes ubicados en espacios protegidos donde la carga ganadera mínima será 0,1 UGM/ha.

Puede verificar la integridad de una copia de este documento mediante la lectura del código QR adjunto o mediante el acceso a la dirección <https://ws050.juntadeandalucia.es/verificarFirma> indicando el código de VERIFICACIÓN

FIRMADO POR	RAQUEL MARIA ESPIN CRESPO	29/01/2025	
VERIFICACIÓN	Pk2jmMURSWMFXCU9VKGJRQ2Q7H5BP3	PÁG. 2359/2713	

**INCIDENCIAS****INCIDENCIA DESCRIPCIÓN**

	Recinto:23-002-009-00357-00005 Cultivo:62000 PASTOS PERMANENTES DE 5 O MAS AÑOS-SIN VARIEDAD Secano Actividad Agraria del recinto:2
	Recinto:23-002-011-00214-00002 Cultivo:62000 PASTOS PERMANENTES DE 5 O MAS AÑOS-SIN VARIEDAD Secano Actividad Agraria del recinto:2
	Recinto:29-900-004-00383-00001 Cultivo:62000 PASTOS PERMANENTES DE 5 O MAS AÑOS-SIN VARIEDAD Secano Actividad Agraria del recinto:4
	Recinto:29-900-004-00386-00001 Cultivo:62000 PASTOS PERMANENTES DE 5 O MAS AÑOS-SIN VARIEDAD Secano Actividad Agraria del recinto:4
	Recinto:29-900-004-00773-00002 Cultivo:62000 PASTOS PERMANENTES DE 5 O MAS AÑOS-SIN VARIEDAD Secano Actividad Agraria del recinto:4
	Recinto:29-900-046-00002-00007 Cultivo:62000 PASTOS PERMANENTES DE 5 O MAS AÑOS-SIN VARIEDAD Secano Actividad Agraria del recinto:2
	Recinto:29-900-046-00005-00007 Cultivo:62000 PASTOS PERMANENTES DE 5 O MAS AÑOS-SIN VARIEDAD Secano Actividad Agraria del recinto:2
	Recinto:29-900-046-00006-00001 Cultivo:62000 PASTOS PERMANENTES DE 5 O MAS AÑOS-SIN VARIEDAD Secano Actividad Agraria del recinto:2
	Recinto:29-900-046-00007-00004 Cultivo:62000 PASTOS PERMANENTES DE 5 O MAS AÑOS-SIN VARIEDAD Secano Actividad Agraria del recinto:2
	Recinto:29-900-046-00008-00008 Cultivo:62000 PASTOS PERMANENTES DE 5 O MAS AÑOS-SIN VARIEDAD Secano Actividad Agraria del recinto:4
	Recinto:29-900-046-00008-00009 Cultivo:62000 PASTOS PERMANENTES DE 5 O MAS AÑOS-SIN VARIEDAD Secano Actividad Agraria del recinto:4
	Recinto:29-900-046-00008-00011 Cultivo:62000 PASTOS PERMANENTES DE 5 O MAS AÑOS-SIN VARIEDAD Secano Actividad Agraria del recinto:2
	Recinto:29-900-046-00008-00019 Cultivo:62000 PASTOS PERMANENTES DE 5 O MAS AÑOS-SIN VARIEDAD Secano Actividad Agraria del recinto:4
	Recinto:29-900-046-00008-00021 Cultivo:62000 PASTOS PERMANENTES DE 5 O MAS AÑOS-SIN VARIEDAD Secano Actividad Agraria del recinto:2
	Recinto:29-900-046-00008-00035 Cultivo:62000 PASTOS PERMANENTES DE 5 O MAS AÑOS-SIN VARIEDAD Secano Actividad Agraria del recinto:4
	Recinto:29-900-046-00015-00005 Cultivo:62000 PASTOS PERMANENTES DE 5 O MAS AÑOS-SIN VARIEDAD Secano Actividad Agraria del recinto:2
	Recinto:29-900-047-80006-00001 Cultivo:62000 PASTOS PERMANENTES DE 5 O MAS AÑOS-SIN VARIEDAD Secano Actividad Agraria del recinto:4
86122	Recinto superficie forrajera que realiza la actividad de producción de pastoreo y no declara el o los códigos del Registro de Explotaciones Ganaderas de Andalucía, REGA.
	Recinto:23-002-009-00345-00003 Cultivo:62000 PASTOS PERMANENTES DE 5 O MAS AÑOS-SIN VARIEDAD Secano
	Recinto:23-002-009-00357-00004 Cultivo:62000 PASTOS PERMANENTES DE 5 O MAS AÑOS-SIN VARIEDAD Secano
	Recinto:23-002-009-00357-00005 Cultivo:62000 PASTOS PERMANENTES DE 5 O MAS AÑOS-SIN VARIEDAD Secano
	Recinto:23-002-011-00214-00002 Cultivo:62000 PASTOS PERMANENTES DE 5 O MAS AÑOS-SIN VARIEDAD Secano
	Recinto:29-900-004-00382-00001 Cultivo:62000 PASTOS PERMANENTES DE 5 O MAS AÑOS-SIN VARIEDAD Secano
	Recinto:29-900-004-00383-00001 Cultivo:62000 PASTOS PERMANENTES DE 5 O MAS AÑOS-SIN VARIEDAD Secano
	Recinto:29-900-004-00386-00001 Cultivo:62000 PASTOS PERMANENTES DE 5 O MAS AÑOS-SIN VARIEDAD Secano
	Recinto:29-900-004-00773-00002 Cultivo:62000 PASTOS PERMANENTES DE 5 O MAS AÑOS-SIN VARIEDAD Secano
	Recinto:29-900-046-00001-00001 Cultivo:62000 PASTOS PERMANENTES DE 5 O MAS AÑOS-SIN VARIEDAD Secano
	Recinto:29-900-046-00002-00007 Cultivo:62000 PASTOS PERMANENTES DE 5 O MAS AÑOS-SIN VARIEDAD Secano
	Recinto:29-900-046-00005-00007 Cultivo:62000 PASTOS PERMANENTES DE 5 O MAS AÑOS-SIN VARIEDAD Secano
	Recinto:29-900-046-00006-00001 Cultivo:62000 PASTOS PERMANENTES DE 5 O MAS AÑOS-SIN VARIEDAD Secano
	Recinto:29-900-046-00007-00004 Cultivo:62000 PASTOS PERMANENTES DE 5 O MAS AÑOS-SIN VARIEDAD Secano
	Recinto:29-900-046-00008-00008 Cultivo:62000 PASTOS PERMANENTES DE 5 O MAS AÑOS-SIN VARIEDAD Secano
	Recinto:29-900-046-00008-00009 Cultivo:62000 PASTOS PERMANENTES DE 5 O MAS AÑOS-SIN VARIEDAD Secano
	Recinto:29-900-046-00008-00011 Cultivo:62000 PASTOS PERMANENTES DE 5 O MAS AÑOS-SIN VARIEDAD Secano
	Recinto:29-900-046-00008-00019 Cultivo:62000 PASTOS PERMANENTES DE 5 O MAS AÑOS-SIN VARIEDAD Secano
	Recinto:29-900-046-00008-00021 Cultivo:62000 PASTOS PERMANENTES DE 5 O MAS AÑOS-SIN VARIEDAD Secano
	Recinto:29-900-046-00008-00035 Cultivo:62000 PASTOS PERMANENTES DE 5 O MAS AÑOS-SIN VARIEDAD Secano
	Recinto:29-900-046-00015-00005 Cultivo:62000 PASTOS PERMANENTES DE 5 O MAS AÑOS-SIN VARIEDAD Secano
	Recinto:29-900-047-00004-00001 Cultivo:62000 PASTOS PERMANENTES DE 5 O MAS AÑOS-SIN VARIEDAD Secano
	Recinto:29-900-047-00005-00001 Cultivo:62000 PASTOS PERMANENTES DE 5 O MAS AÑOS-SIN VARIEDAD Secano
	Recinto:29-900-047-80006-00001 Cultivo:62000 PASTOS PERMANENTES DE 5 O MAS AÑOS-SIN VARIEDAD Secano
86124	Recinto de forrajera para Cálculo de Carga Ganadera que No pertenece a Explotación.
	Recinto:23-002-009-00345-00003 Cultivo:62000 PASTOS PERMANENTES DE 5 O MAS AÑOS-SIN VARIEDAD Secano
	Recinto:23-002-009-00357-00004 Cultivo:62000 PASTOS PERMANENTES DE 5 O MAS AÑOS-SIN VARIEDAD Secano

(1) Con incidencias que retienen pago o deniegan el expediente.

(2) Se calcula sobre superficie declarada admisible.

(3) Aplicación del artículo 16 bis del RD 147/2023.

(4) Expediente con algunos recintos de pastos permanentes ubicados en espacios protegidos donde la carga ganadera mínima será 0,1 UGM/ha.

Puede verificar la integridad de una copia de este documento mediante la lectura del código QR adjunto o mediante el acceso a la dirección <https://ws050.juntadeandalucia.es/verificarFirma> indicando el código de VERIFICACIÓN

FIRMADO POR	RAQUEL MARIA ESPIN CRESPO	29/01/2025
VERIFICACIÓN	Pk2jmMURSWMFXC9UVKGJQR2Q27H5BP3	PÁG. 2360/2713





INCIDENCIAS

INCIDENCIA DESCRIPCIÓN

Recinto:23-002-009-00357-00005	Cultivo:62000	PASTOS PERMANENTES DE 5 O MAS AÑOS-SIN VARIEDAD	Secano
Recinto:23-002-011-00214-00002	Cultivo:62000	PASTOS PERMANENTES DE 5 O MAS AÑOS-SIN VARIEDAD	Secano
Recinto:29-900-004-00382-00001	Cultivo:62000	PASTOS PERMANENTES DE 5 O MAS AÑOS-SIN VARIEDAD	Secano
Recinto:29-900-004-00383-00001	Cultivo:62000	PASTOS PERMANENTES DE 5 O MAS AÑOS-SIN VARIEDAD	Secano
Recinto:29-900-004-00386-00001	Cultivo:62000	PASTOS PERMANENTES DE 5 O MAS AÑOS-SIN VARIEDAD	Secano
Recinto:29-900-004-00773-00002	Cultivo:62000	PASTOS PERMANENTES DE 5 O MAS AÑOS-SIN VARIEDAD	Secano
Recinto:29-900-046-00001-00001	Cultivo:62000	PASTOS PERMANENTES DE 5 O MAS AÑOS-SIN VARIEDAD	Secano
Recinto:29-900-046-00002-00007	Cultivo:62000	PASTOS PERMANENTES DE 5 O MAS AÑOS-SIN VARIEDAD	Secano
Recinto:29-900-046-00005-00007	Cultivo:62000	PASTOS PERMANENTES DE 5 O MAS AÑOS-SIN VARIEDAD	Secano
Recinto:29-900-046-00006-00001	Cultivo:62000	PASTOS PERMANENTES DE 5 O MAS AÑOS-SIN VARIEDAD	Secano
Recinto:29-900-046-00007-00004	Cultivo:62000	PASTOS PERMANENTES DE 5 O MAS AÑOS-SIN VARIEDAD	Secano
Recinto:29-900-046-00008-00008	Cultivo:62000	PASTOS PERMANENTES DE 5 O MAS AÑOS-SIN VARIEDAD	Secano
Recinto:29-900-046-00008-00009	Cultivo:62000	PASTOS PERMANENTES DE 5 O MAS AÑOS-SIN VARIEDAD	Secano
Recinto:29-900-046-00008-00011	Cultivo:62000	PASTOS PERMANENTES DE 5 O MAS AÑOS-SIN VARIEDAD	Secano
Recinto:29-900-046-00008-00019	Cultivo:62000	PASTOS PERMANENTES DE 5 O MAS AÑOS-SIN VARIEDAD	Secano
Recinto:29-900-046-00008-00021	Cultivo:62000	PASTOS PERMANENTES DE 5 O MAS AÑOS-SIN VARIEDAD	Secano
Recinto:29-900-046-00008-00035	Cultivo:62000	PASTOS PERMANENTES DE 5 O MAS AÑOS-SIN VARIEDAD	Secano
Recinto:29-900-046-00015-00005	Cultivo:62000	PASTOS PERMANENTES DE 5 O MAS AÑOS-SIN VARIEDAD	Secano
Recinto:29-900-047-00004-00001	Cultivo:62000	PASTOS PERMANENTES DE 5 O MAS AÑOS-SIN VARIEDAD	Secano
Recinto:29-900-047-00005-00001	Cultivo:62000	PASTOS PERMANENTES DE 5 O MAS AÑOS-SIN VARIEDAD	Secano
Recinto:29-900-047-80006-00001	Cultivo:62000	PASTOS PERMANENTES DE 5 O MAS AÑOS-SIN VARIEDAD	Secano

Datos considerados para el Cálculo de la Carga Ganadera del expediente

Superficie determinada para Cálculo Carga Ganadera: 0,00 ha
Carga Ganadera del Expediente: 0,00 ugm/ha

Incidencias de carga ganadera

INCIDENCIA DESCRIPCIÓN

452	Actividad agraria declarada en un recinto no compatible con el uso PA, PR o PS asignado en SIGPAC para ese recinto. Recinto:23-002-011-00214-00002 Cultivo:62000 PASTOS PERMANENTES DE 5 O MAS AÑOS-SIN VARIEDAD Secano USO ASIGNADO EN SIGPAC:PR Recinto:23-002-009-00357-00005 Cultivo:62000 PASTOS PERMANENTES DE 5 O MAS AÑOS-SIN VARIEDAD Secano USO ASIGNADO EN SIGPAC:PR Recinto:23-002-009-00357-00004 Cultivo:62000 PASTOS PERMANENTES DE 5 O MAS AÑOS-SIN VARIEDAD Secano USO ASIGNADO EN SIGPAC:PR Recinto:29-900-046-00005-00007 Cultivo:62000 PASTOS PERMANENTES DE 5 O MAS AÑOS-SIN VARIEDAD Secano USO ASIGNADO EN SIGPAC:PR Recinto:23-002-009-00345-00003 Cultivo:62000 PASTOS PERMANENTES DE 5 O MAS AÑOS-SIN VARIEDAD Secano USO ASIGNADO EN SIGPAC:PR Recinto:29-900-046-00007-00004 Cultivo:62000 PASTOS PERMANENTES DE 5 O MAS AÑOS-SIN VARIEDAD Secano USO ASIGNADO EN SIGPAC:PR Recinto:29-900-046-00008-00011 Cultivo:62000 PASTOS PERMANENTES DE 5 O MAS AÑOS-SIN VARIEDAD Secano USO ASIGNADO EN SIGPAC:PR Recinto:29-900-046-00015-00005 Cultivo:62000 PASTOS PERMANENTES DE 5 O MAS AÑOS-SIN VARIEDAD Secano USO ASIGNADO EN SIGPAC:PA
3795	Recinto declarado con una situación de riesgo de abandono. Recinto:23-002-009-00356-00003 Cultivo: - Recinto:23-002-020-00086-00007 Cultivo: - Recinto:23-002-009-00344-00009 Cultivo: - Recinto:23-002-020-00086-00003 Cultivo: -
86122	Recinto superficie forrajera que realiza la actividad de producción de pastoreo y no declara el o los códigos del Registro de Explotaciones Ganaderas de Andalucía, REGA. Recinto:23-002-011-00214-00002 Cultivo:62000 PASTOS PERMANENTES DE 5 O MAS AÑOS-SIN VARIEDAD Secano Recinto:23-002-009-00357-00005 Cultivo:62000 PASTOS PERMANENTES DE 5 O MAS AÑOS-SIN VARIEDAD Secano Recinto:23-002-009-00357-00004 Cultivo:62000 PASTOS PERMANENTES DE 5 O MAS AÑOS-SIN VARIEDAD Secano Recinto:29-900-004-00382-00001 Cultivo:62000 PASTOS PERMANENTES DE 5 O MAS AÑOS-SIN VARIEDAD Secano Recinto:29-900-004-00773-00002 Cultivo:62000 PASTOS PERMANENTES DE 5 O MAS AÑOS-SIN VARIEDAD Secano

(1) Con incidencias que retienen pago o deniegan el expediente.
 (2) Se calcula sobre superficie declarada admisible.
 (3) Aplicación del artículo 16 bis del RD 147/2023.
 (4) Expediente con algunos recintos de pastos permanentes ubicados en espacios protegidos donde la carga ganadera mínima será 0,1 UGM/ha.

Puede verificar la integridad de una copia de este documento mediante la lectura del código QR adjunto o mediante el acceso a la dirección <https://ws050.juntadeandalucia.es/verificarFirma> indicando el código de VERIFICACIÓN

FIRMADO POR	RAQUEL MARIA ESPIN CRESPO	29/01/2025
VERIFICACIÓN	Pk2jmMURSWMFXCU9VKGJQRQ2Q7H5BP3	PÁG. 2361/2713





	Recinto:29-900-004-00383-00001	Cultivo:62000	PASTOS PERMANENTES DE 5 O MAS AÑOS-SIN VARIEDAD	Secano
	Recinto:29-900-004-00386-00001	Cultivo:62000	PASTOS PERMANENTES DE 5 O MAS AÑOS-SIN VARIEDAD	Secano
	Recinto:29-900-046-00005-00007	Cultivo:62000	PASTOS PERMANENTES DE 5 O MAS AÑOS-SIN VARIEDAD	Secano
	Recinto:23-002-009-00345-00003	Cultivo:62000	PASTOS PERMANENTES DE 5 O MAS AÑOS-SIN VARIEDAD	Secano
	Recinto:29-900-046-00007-00004	Cultivo:62000	PASTOS PERMANENTES DE 5 O MAS AÑOS-SIN VARIEDAD	Secano
	Recinto:29-900-046-00008-00008	Cultivo:62000	PASTOS PERMANENTES DE 5 O MAS AÑOS-SIN VARIEDAD	Secano
	Recinto:29-900-046-00006-00001	Cultivo:62000	PASTOS PERMANENTES DE 5 O MAS AÑOS-SIN VARIEDAD	Secano
	Recinto:29-900-046-00002-00007	Cultivo:62000	PASTOS PERMANENTES DE 5 O MAS AÑOS-SIN VARIEDAD	Secano
	Recinto:29-900-047-80006-00001	Cultivo:62000	PASTOS PERMANENTES DE 5 O MAS AÑOS-SIN VARIEDAD	Secano
	Recinto:29-900-046-00001-00001	Cultivo:62000	PASTOS PERMANENTES DE 5 O MAS AÑOS-SIN VARIEDAD	Secano
	Recinto:29-900-047-00004-00001	Cultivo:62000	PASTOS PERMANENTES DE 5 O MAS AÑOS-SIN VARIEDAD	Secano
	Recinto:29-900-046-00008-00035	Cultivo:62000	PASTOS PERMANENTES DE 5 O MAS AÑOS-SIN VARIEDAD	Secano
	Recinto:29-900-046-00008-00009	Cultivo:62000	PASTOS PERMANENTES DE 5 O MAS AÑOS-SIN VARIEDAD	Secano
	Recinto:29-900-046-00008-00011	Cultivo:62000	PASTOS PERMANENTES DE 5 O MAS AÑOS-SIN VARIEDAD	Secano
	Recinto:29-900-046-00008-00019	Cultivo:62000	PASTOS PERMANENTES DE 5 O MAS AÑOS-SIN VARIEDAD	Secano
	Recinto:29-900-046-00008-00021	Cultivo:62000	PASTOS PERMANENTES DE 5 O MAS AÑOS-SIN VARIEDAD	Secano
	Recinto:29-900-046-00015-00005	Cultivo:62000	PASTOS PERMANENTES DE 5 O MAS AÑOS-SIN VARIEDAD	Secano
	Recinto:29-900-047-00005-00001	Cultivo:62000	PASTOS PERMANENTES DE 5 O MAS AÑOS-SIN VARIEDAD	Secano
	Recinto:29-900-047-00005-00001	Cultivo:62000	PASTOS PERMANENTES DE 5 O MAS AÑOS-SIN VARIEDAD	Secano
	Recinto:29-900-047-00004-00001	Cultivo:62000	PASTOS PERMANENTES DE 5 O MAS AÑOS-SIN VARIEDAD	Secano
86124	Recinto de forrajera para Cálculo de Carga Ganadera que No pertenece a Explotación.			
	Recinto:23-002-011-00214-00002	Cultivo:62000	PASTOS PERMANENTES DE 5 O MAS AÑOS-SIN VARIEDAD	Secano
	Recinto:23-002-009-00357-00005	Cultivo:62000	PASTOS PERMANENTES DE 5 O MAS AÑOS-SIN VARIEDAD	Secano
	Recinto:23-002-009-00357-00004	Cultivo:62000	PASTOS PERMANENTES DE 5 O MAS AÑOS-SIN VARIEDAD	Secano
	Recinto:29-900-004-00382-00001	Cultivo:62000	PASTOS PERMANENTES DE 5 O MAS AÑOS-SIN VARIEDAD	Secano
	Recinto:29-900-004-00773-00002	Cultivo:62000	PASTOS PERMANENTES DE 5 O MAS AÑOS-SIN VARIEDAD	Secano
	Recinto:29-900-004-00383-00001	Cultivo:62000	PASTOS PERMANENTES DE 5 O MAS AÑOS-SIN VARIEDAD	Secano
	Recinto:29-900-004-00386-00001	Cultivo:62000	PASTOS PERMANENTES DE 5 O MAS AÑOS-SIN VARIEDAD	Secano
	Recinto:29-900-046-00005-00007	Cultivo:62000	PASTOS PERMANENTES DE 5 O MAS AÑOS-SIN VARIEDAD	Secano
	Recinto:23-002-009-00345-00003	Cultivo:62000	PASTOS PERMANENTES DE 5 O MAS AÑOS-SIN VARIEDAD	Secano
	Recinto:29-900-046-00007-00004	Cultivo:62000	PASTOS PERMANENTES DE 5 O MAS AÑOS-SIN VARIEDAD	Secano
	Recinto:29-900-046-00008-00008	Cultivo:62000	PASTOS PERMANENTES DE 5 O MAS AÑOS-SIN VARIEDAD	Secano
	Recinto:29-900-046-00006-00001	Cultivo:62000	PASTOS PERMANENTES DE 5 O MAS AÑOS-SIN VARIEDAD	Secano
	Recinto:29-900-046-00002-00007	Cultivo:62000	PASTOS PERMANENTES DE 5 O MAS AÑOS-SIN VARIEDAD	Secano
	Recinto:29-900-047-80006-00001	Cultivo:62000	PASTOS PERMANENTES DE 5 O MAS AÑOS-SIN VARIEDAD	Secano
	Recinto:29-900-046-00001-00001	Cultivo:62000	PASTOS PERMANENTES DE 5 O MAS AÑOS-SIN VARIEDAD	Secano
	Recinto:29-900-047-00004-00001	Cultivo:62000	PASTOS PERMANENTES DE 5 O MAS AÑOS-SIN VARIEDAD	Secano
	Recinto:29-900-046-00008-00035	Cultivo:62000	PASTOS PERMANENTES DE 5 O MAS AÑOS-SIN VARIEDAD	Secano
	Recinto:29-900-046-00008-00009	Cultivo:62000	PASTOS PERMANENTES DE 5 O MAS AÑOS-SIN VARIEDAD	Secano
	Recinto:29-900-046-00008-00011	Cultivo:62000	PASTOS PERMANENTES DE 5 O MAS AÑOS-SIN VARIEDAD	Secano
	Recinto:29-900-046-00008-00019	Cultivo:62000	PASTOS PERMANENTES DE 5 O MAS AÑOS-SIN VARIEDAD	Secano
	Recinto:29-900-046-00008-00021	Cultivo:62000	PASTOS PERMANENTES DE 5 O MAS AÑOS-SIN VARIEDAD	Secano
	Recinto:29-900-046-00015-00005	Cultivo:62000	PASTOS PERMANENTES DE 5 O MAS AÑOS-SIN VARIEDAD	Secano
	Recinto:29-900-047-00005-00001	Cultivo:62000	PASTOS PERMANENTES DE 5 O MAS AÑOS-SIN VARIEDAD	Secano
	Recinto:29-900-047-00005-00001	Cultivo:62000	PASTOS PERMANENTES DE 5 O MAS AÑOS-SIN VARIEDAD	Secano
	Recinto:29-900-047-00004-00001	Cultivo:62000	PASTOS PERMANENTES DE 5 O MAS AÑOS-SIN VARIEDAD	Secano
86128	Recinto de Forrajerías que no ha contabilizado para Carga Ganadera por no tener una explotación válida para el cálculo de la Carga Ganadera			
	Recinto:23-002-011-00214-00002	Cultivo:62	PASTOS PERMANENTES DE 5 O MAS AÑOS-	
	Recinto:23-002-009-00357-00005	Cultivo:62	PASTOS PERMANENTES DE 5 O MAS AÑOS-	
	Recinto:23-002-009-00357-00004	Cultivo:62	PASTOS PERMANENTES DE 5 O MAS AÑOS-	
	Recinto:29-900-004-00382-00001	Cultivo:62	PASTOS PERMANENTES DE 5 O MAS AÑOS-	
	Recinto:29-900-004-00773-00002	Cultivo:62	PASTOS PERMANENTES DE 5 O MAS AÑOS-	
	Recinto:29-900-004-00383-00001	Cultivo:62	PASTOS PERMANENTES DE 5 O MAS AÑOS-	
	Recinto:29-900-004-00386-00001	Cultivo:62	PASTOS PERMANENTES DE 5 O MAS AÑOS-	
	Recinto:29-900-046-00005-00007	Cultivo:62	PASTOS PERMANENTES DE 5 O MAS AÑOS-	
	Recinto:23-002-009-00345-00003	Cultivo:62	PASTOS PERMANENTES DE 5 O MAS AÑOS-	
	Recinto:29-900-046-00007-00004	Cultivo:62	PASTOS PERMANENTES DE 5 O MAS AÑOS-	
	Recinto:29-900-046-00008-00008	Cultivo:62	PASTOS PERMANENTES DE 5 O MAS AÑOS-	
	Recinto:29-900-046-00006-00001	Cultivo:62	PASTOS PERMANENTES DE 5 O MAS AÑOS-	
	Recinto:29-900-046-00002-00007	Cultivo:62	PASTOS PERMANENTES DE 5 O MAS AÑOS-	

(1) Con incidencias que retienen pago o deniegan el expediente.
 (2) Se calcula sobre superficie declarada admisible.
 (3) Aplicación del artículo 16 bis del RD 147/2023.
 (4) Expediente con algunos recintos de pastos permanentes ubicados en espacios protegidos donde la carga ganadera mínima será 0,1 UGM/ha.

Puede verificar la integridad de una copia de este documento mediante la lectura del código QR adjunto o mediante el acceso a la dirección <https://ws050.juntadeandalucia.es/verificarFirma> indicando el código de VERIFICACIÓN

FIRMADO POR	RAQUEL MARIA ESPIN CRESPO	29/01/2025	
VERIFICACIÓN	Pk2jmMURSWMFXC9UVKGJQRQ2Q7H5BP3	PÁG. 2362/2713	



	Recinto:29-900-047-80006-00001	Cultivo:62 PASTOS PERMANENTES DE 5 O MAS AÑOS-
	Recinto:29-900-046-00001-00001	Cultivo:62 PASTOS PERMANENTES DE 5 O MAS AÑOS-
	Recinto:29-900-047-00004-00001	Cultivo:62 PASTOS PERMANENTES DE 5 O MAS AÑOS-
	Recinto:29-900-046-00008-00035	Cultivo:62 PASTOS PERMANENTES DE 5 O MAS AÑOS-
	Recinto:29-900-046-00008-00009	Cultivo:62 PASTOS PERMANENTES DE 5 O MAS AÑOS-
	Recinto:29-900-046-00008-00011	Cultivo:62 PASTOS PERMANENTES DE 5 O MAS AÑOS-
	Recinto:29-900-046-00008-00019	Cultivo:62 PASTOS PERMANENTES DE 5 O MAS AÑOS-
	Recinto:29-900-046-00008-00021	Cultivo:62 PASTOS PERMANENTES DE 5 O MAS AÑOS-
	Recinto:29-900-046-00015-00005	Cultivo:62 PASTOS PERMANENTES DE 5 O MAS AÑOS-
	Recinto:29-900-047-00005-00001	Cultivo:62 PASTOS PERMANENTES DE 5 O MAS AÑOS-
	Recinto:29-900-047-00005-00001	Cultivo:62 PASTOS PERMANENTES DE 5 O MAS AÑOS-
	Recinto:29-900-047-00004-00001	Cultivo:62 PASTOS PERMANENTES DE 5 O MAS AÑOS-
86132	Recinto superficie forrajera que no realiza la actividad de producción de pastoreo.	
	Recinto:23-002-009-00356-00003	Cultivo:20000 BARBECHO TRADICIONAL-SIN VARIEDAD Regadio
	Recinto:23-002-011-00214-00002	Cultivo:62000 PASTOS PERMANENTES DE 5 O MAS AÑOS-SIN VARIEDAD Secano
	Recinto:23-002-009-00357-00005	Cultivo:62000 PASTOS PERMANENTES DE 5 O MAS AÑOS-SIN VARIEDAD Secano
	Recinto:23-002-009-00357-00004	Cultivo:62000 PASTOS PERMANENTES DE 5 O MAS AÑOS-SIN VARIEDAD Secano
	Recinto:23-002-020-00086-00007	Cultivo:20000 BARBECHO TRADICIONAL-SIN VARIEDAD Secano
	Recinto:29-900-004-00773-00002	Cultivo:62000 PASTOS PERMANENTES DE 5 O MAS AÑOS-SIN VARIEDAD Secano
	Recinto:29-900-004-00383-00001	Cultivo:62000 PASTOS PERMANENTES DE 5 O MAS AÑOS-SIN VARIEDAD Secano
	Recinto:29-900-004-00386-00001	Cultivo:62000 PASTOS PERMANENTES DE 5 O MAS AÑOS-SIN VARIEDAD Secano
	Recinto:29-900-046-00005-00007	Cultivo:62000 PASTOS PERMANENTES DE 5 O MAS AÑOS-SIN VARIEDAD Secano
	Recinto:23-002-009-00345-00003	Cultivo:62000 PASTOS PERMANENTES DE 5 O MAS AÑOS-SIN VARIEDAD Secano
	Recinto:29-900-046-00007-00004	Cultivo:62000 PASTOS PERMANENTES DE 5 O MAS AÑOS-SIN VARIEDAD Secano
	Recinto:29-900-046-00008-00008	Cultivo:62000 PASTOS PERMANENTES DE 5 O MAS AÑOS-SIN VARIEDAD Secano
	Recinto:29-900-046-00006-00001	Cultivo:62000 PASTOS PERMANENTES DE 5 O MAS AÑOS-SIN VARIEDAD Secano
	Recinto:29-900-046-00002-00007	Cultivo:62000 PASTOS PERMANENTES DE 5 O MAS AÑOS-SIN VARIEDAD Secano
	Recinto:29-900-047-80006-00001	Cultivo:62000 PASTOS PERMANENTES DE 5 O MAS AÑOS-SIN VARIEDAD Secano
	Recinto:23-002-009-00344-00009	Cultivo:20000 BARBECHO TRADICIONAL-SIN VARIEDAD Secano
	Recinto:23-002-020-00086-00003	Cultivo:20000 BARBECHO TRADICIONAL-SIN VARIEDAD Secano
	Recinto:29-900-046-00008-00035	Cultivo:62000 PASTOS PERMANENTES DE 5 O MAS AÑOS-SIN VARIEDAD Secano
	Recinto:29-900-046-00008-00009	Cultivo:62000 PASTOS PERMANENTES DE 5 O MAS AÑOS-SIN VARIEDAD Secano
	Recinto:29-900-046-00008-00011	Cultivo:62000 PASTOS PERMANENTES DE 5 O MAS AÑOS-SIN VARIEDAD Secano
	Recinto:29-900-046-00008-00019	Cultivo:62000 PASTOS PERMANENTES DE 5 O MAS AÑOS-SIN VARIEDAD Secano
	Recinto:29-900-046-00008-00021	Cultivo:62000 PASTOS PERMANENTES DE 5 O MAS AÑOS-SIN VARIEDAD Secano
	Recinto:29-900-046-00015-00005	Cultivo:62000 PASTOS PERMANENTES DE 5 O MAS AÑOS-SIN VARIEDAD Secano

(1) Con incidencias que retienen pago o deniegan el expediente.

(2) Se calcula sobre superficie declarada admisible.

(3) Aplicación del artículo 16 bis del RD 147/2023.

(4) Expediente con algunos recintos de pastos permanentes ubicados en espacios protegidos donde la carga ganadera mínima será 0,1 UGM/ha.

Puede verificar la integridad de una copia de este documento mediante la lectura del código QR adjunto o mediante el acceso a la dirección <https://ws050.juntadeandalucia.es/verificarFirma> indicando el código de VERIFICACIÓN

FIRMADO POR	RAQUEL MARIA ESPIN CRESPO	29/01/2025	
VERIFICACIÓN	Pk2jmMURSWMFXCU9VKGJQRQ2Q7H5BP3	PÁG. 2363/2713	



APELLIDOS Y NOMBRE / RAZÓN SOCIAL

RUIZ RUIZ JAIME

NIF
****5216*

EXPEDIENTE
1254157

RESOLUCIÓN
CONCESIÓN DE LA AYUDA

DATOS DE MANTENIMIENTO UNIDADES

GRUPO DE PAGO	Sup. Dec. Admisible	Sup. Resuelta	Sobredecl.	% Sobredecl.
ZONAS DE MONTAÑA	252,80	228,81	23,99	9,49

RESUMEN DE PAGOS

	IMPORTE (Euros)			
	RESUELTO	FEADER	MAPA	CAPADR
A pagar	1.500,37	1.275,31	147,19	77,87

APLICACIÓN DE REDUCCIONES Y PENALIZACIONES (%)

Criterios de subvencionabilidad (1)	Presentación tardía	Omisión declaración	Condicionalidad
0,00	0,00	0,00	0,00

IMPORTE (Euros)

Calculado(2)	Reducción	Penalización	Reducción Penalización (3)	Penalización adicional	Resuelto	FEADER	MAPA	CAPADR
2.046,00 €	194,16 €	351,47 €	0,00 €	0,00 €	1.500,37 €	1.275,31 €	147,19 €	77,87 €
Importe Unitario:	93,00 €	Nuevo Importe Unitario:	8,09 €					

RECINTOS PROPUESTOS

REF.	REFERENCIA SIGPAC	CULTIVO	S/R	USO SIGPAC	Sup. Dec. admisible	Sup. Campo	Sup. Determ.	Sup. Resuelta
4526142	23-078-900-99000-9900	PASTOS PERMANENTES DE 5 O MAS AÑOS	S		252,80		252,80	228,81

(1) Con incidencias que retienen pago o deniegan el expediente.

(2) Se calcula sobre superficie declarada admisible.

(3) Aplicación del artículo 16 bis del RD 147/2023.

(4) Expediente con algunos recintos de pastos permanentes ubicados en espacios protegidos donde la carga ganadera mínima será 0,1 UGM/ha.

Puede verificar la integridad de una copia de este documento mediante la lectura del código QR adjunto o mediante el acceso a la dirección <https://ws050.juntadeandalucia.es/verificarFirma> indicando el código de VERIFICACIÓN

FIRMADO POR	RAQUEL MARIA ESPIN CRESPO	29/01/2025	
VERIFICACIÓN	Pk2jmMURSWMFXCU9VKGJRRQ2Q7H5BP3	PÁG. 2364/2713	



INCIDENCIAS

INCIDENCIA DESCRIPCIÓN

- 231 Recinto ficticio comunal declarado cuya superficie de cruce total supera la superficie total definida por la Autoridad gestora para ese recinto.
Recinto:23-078-900-99000-99001 Cultivo:62000 PASTOS PERMANENTES DE 5 O MAS AÑOS-SIN VARIEDAD Secano
- 232 Superficie de cruce en recinto ficticio comunal, mayor que superficie asignada neta resultante del reparto del ficticio comunal.
Recinto:23-078-900-99000-99001 Cultivo:62000 PASTOS PERMANENTES DE 5 O MAS AÑOS-SIN VARIEDAD Secano Diferencia penalizable (Hectáreas):23,99
- 3972 Recinto ficticio del que forma parte un recinto real cuyo identificativo presenta errores en las Declaraciones de pastos.
Recinto:23-078-900-99000-99001 Cultivo: -
- 4272 Verifica que las líneas de declaración de las Solicitudes Únicas no tienen solapes con la capa de Retroactividad Gráfica (ambas de la misma campaña) a nivel de expediente/línea de declaración gráfica de la solicitud.
Recinto:23-062-017-00029-00029 Cultivo: - Agregado de la referencia del recinto.:0 Zona de la referencia del recinto.:0 Superficie solapada.:03 Id. Incid.:98037389
- 86119 Carga ganadera NO cumple con el valor mínimo de 0,2 UGM/ha.
 - Recinto:23-029-035-00070-00001 Cultivo:63000 PASTOS DE MENOS DE 5 AÑOS-SIN VARIEDAD Secano Carga Ganadera:0,12
 - Recinto:23-029-035-00070-00002 Cultivo:62000 PASTOS PERMANENTES DE 5 O MAS AÑOS-SIN VARIEDAD Secano Carga Ganadera:0,12
 - Recinto:23-029-035-00070-00003 Cultivo:62000 PASTOS PERMANENTES DE 5 O MAS AÑOS-SIN VARIEDAD Secano Carga Ganadera:0,12
 - Recinto:23-029-035-00071-00001 Cultivo:63000 PASTOS DE MENOS DE 5 AÑOS-SIN VARIEDAD Secano Carga Ganadera:0,12
 - Recinto:23-029-035-00071-00002 Cultivo:62000 PASTOS PERMANENTES DE 5 O MAS AÑOS-SIN VARIEDAD Secano Carga Ganadera:0,12
 - Recinto:23-029-035-00071-00003 Cultivo:62000 PASTOS PERMANENTES DE 5 O MAS AÑOS-SIN VARIEDAD Secano Carga Ganadera:0,12
 - Recinto:23-062-017-00029-00001 Cultivo:62000 PASTOS PERMANENTES DE 5 O MAS AÑOS-SIN VARIEDAD Secano Carga Ganadera:0,12
 - Recinto:23-062-017-00029-00003 Cultivo:62000 PASTOS PERMANENTES DE 5 O MAS AÑOS-SIN VARIEDAD Secano Carga Ganadera:0,12
 - Recinto:23-062-017-00029-00004 Cultivo:63000 PASTOS DE MENOS DE 5 AÑOS-SIN VARIEDAD Secano Carga Ganadera:0,12
 - Recinto:23-062-017-00029-00005 Cultivo:63000 PASTOS DE MENOS DE 5 AÑOS-SIN VARIEDAD Secano Carga Ganadera:0,12
 - Recinto:23-062-017-00029-00006 Cultivo:63000 PASTOS DE MENOS DE 5 AÑOS-SIN VARIEDAD Secano Carga Ganadera:0,12
 - Recinto:23-062-017-00029-00013 Cultivo:62000 PASTOS PERMANENTES DE 5 O MAS AÑOS-SIN VARIEDAD Secano Carga Ganadera:0,12
 - Recinto:23-062-017-00029-00016 Cultivo:63000 PASTOS DE MENOS DE 5 AÑOS-SIN VARIEDAD Secano Carga Ganadera:0,12
 - Recinto:23-062-017-00029-00018 Cultivo:63000 PASTOS DE MENOS DE 5 AÑOS-SIN VARIEDAD Secano Carga Ganadera:0,12
 - Recinto:23-062-017-00029-00021 Cultivo:62000 PASTOS PERMANENTES DE 5 O MAS AÑOS-SIN VARIEDAD Secano Carga Ganadera:0,12
 - Recinto:23-062-017-00029-00022 Cultivo:63000 PASTOS DE MENOS DE 5 AÑOS-SIN VARIEDAD Secano Carga Ganadera:0,12
 - Recinto:23-062-017-00029-00025 Cultivo:63000 PASTOS DE MENOS DE 5 AÑOS-SIN VARIEDAD Secano Carga Ganadera:0,12
 - Recinto:23-062-017-00029-00029 Cultivo:63000 PASTOS DE MENOS DE 5 AÑOS-SIN VARIEDAD Secano Carga Ganadera:0,12
 - Recinto:23-062-017-00029-00030 Cultivo:63000 PASTOS DE MENOS DE 5 AÑOS-SIN VARIEDAD Secano Carga Ganadera:0,12
 - Recinto:23-062-017-00029-00031 Cultivo:63000 PASTOS DE MENOS DE 5 AÑOS-SIN VARIEDAD Secano Carga Ganadera:0,12
 - Recinto:23-062-017-00029-00032 Cultivo:62000 PASTOS PERMANENTES DE 5 O MAS AÑOS-SIN VARIEDAD Secano Carga Ganadera:0,12
 - Recinto:23-062-017-00030-00001 Cultivo:63000 PASTOS DE MENOS DE 5 AÑOS-SIN VARIEDAD Secano Carga Ganadera:0,12
 - Recinto:23-062-017-00030-00002 Cultivo:63000 PASTOS DE MENOS DE 5 AÑOS-SIN VARIEDAD Secano Carga Ganadera:0,12
 - Recinto:23-062-017-00030-00004 Cultivo:63000 PASTOS DE MENOS DE 5 AÑOS-SIN VARIEDAD Secano Carga Ganadera:0,12
 - Recinto:23-062-017-00030-00006 Cultivo:62000 PASTOS PERMANENTES DE 5 O MAS AÑOS-SIN VARIEDAD Secano Carga Ganadera:0,12
 - Recinto:23-062-017-00030-00008 Cultivo:63000 PASTOS DE MENOS DE 5 AÑOS-SIN VARIEDAD Secano Carga Ganadera:0,12
 - Recinto:23-062-017-00030-00009 Cultivo:63000 PASTOS DE MENOS DE 5 AÑOS-SIN VARIEDAD Secano Carga Ganadera:0,12
 - Recinto:23-062-017-00030-00010 Cultivo:63000 PASTOS DE MENOS DE 5 AÑOS-SIN VARIEDAD Secano Carga Ganadera:0,12
 - Recinto:23-062-017-00030-00012 Cultivo:63000 PASTOS DE MENOS DE 5 AÑOS-SIN VARIEDAD Secano Carga Ganadera:0,12
 - Recinto:23-062-017-00030-00016 Cultivo:62000 PASTOS PERMANENTES DE 5 O MAS AÑOS-SIN VARIEDAD Secano Carga Ganadera:0,12
 - Recinto:23-062-017-00030-00018 Cultivo:62000 PASTOS PERMANENTES DE 5 O MAS AÑOS-SIN VARIEDAD Secano Carga Ganadera:0,12
 - Recinto:23-062-017-00030-00020 Cultivo:62000 PASTOS PERMANENTES DE 5 O MAS AÑOS-SIN VARIEDAD Secano Carga Ganadera:0,12

Datos considerados para el Cálculo de la Carga Ganadera del expediente

(1) Con incidencias que retienen pago o deniegan el expediente.
 (2) Se calcula sobre superficie declarada admisible.
 (3) Aplicación del artículo 16 bis del RD 147/2023.
 (4) Expediente con algunos recintos de pastos permanentes ubicados en espacios protegidos donde la carga ganadera mínima será 0,1 UGM/ha.

Puede verificar la integridad de una copia de este documento mediante la lectura del código QR adjunto o mediante el acceso a la dirección <https://ws050.juntadeandalucia.es/verificarFirma> indicando el código de VERIFICACIÓN

FIRMADO POR	RAQUEL MARIA ESPIN CRESPO	29/01/2025	
VERIFICACIÓN	Pk2jmMURSWMFXCU9VKGJRQ2Q7H5BP3	PÁG. 2365/2713	

**Datos considerados para el Cálculo de la Carga Ganadera del expediente**

Superficie determinada para Cálculo Carga Ganadera: 264,93 ha

Carga Ganadera del Expediente: 0,12 ugm/ha

Explotación	Especie	Ugm Calculada para CG
ES230620007013	CAPRINA	1,13
ES230620007013	OVINA	31,10

Recintos Determinados para el Cálculo de Garga Ganadera

REF.	REFERENCIA SIGPAC	CULTIVO	DESCRIPCIÓN CULTIVO	S/R	SUP. RESUELTA (ha)
-1140248	23-062-017-00030-00020	62000	PASTOS PERMANENTES DE 5 O MAS AÑOS-SIN VARIEDAD	S	0,05
-1140247	23-062-017-00030-00018	62000	PASTOS PERMANENTES DE 5 O MAS AÑOS-SIN VARIEDAD	S	0,05
-1140245	23-062-017-00029-00032	62000	PASTOS PERMANENTES DE 5 O MAS AÑOS-SIN VARIEDAD	S	0,02
-565816	23-062-017-00030-00016	62000	PASTOS PERMANENTES DE 5 O MAS AÑOS-SIN VARIEDAD	S	0,15
-103074	23-062-017-00030-00012	63000	PASTOS DE MENOS DE 5 AÑOS-SIN VARIEDAD	S	2,61
-103073	23-062-017-00030-00010	63000	PASTOS DE MENOS DE 5 AÑOS-SIN VARIEDAD	S	1,01
-103072	23-062-017-00030-00009	63000	PASTOS DE MENOS DE 5 AÑOS-SIN VARIEDAD	S	2,84
-103071	23-062-017-00029-00031	63000	PASTOS DE MENOS DE 5 AÑOS-SIN VARIEDAD	S	0,42
-103070	23-062-017-00029-00030	63000	PASTOS DE MENOS DE 5 AÑOS-SIN VARIEDAD	S	2,70
-103069	23-062-017-00029-00029	63000	PASTOS DE MENOS DE 5 AÑOS-SIN VARIEDAD	S	1,05
1700000006756269	23-029-035-00070-00001	63000	PASTOS DE MENOS DE 5 AÑOS-SIN VARIEDAD	S	36,17
1700000006756270	23-029-035-00071-00001	63000	PASTOS DE MENOS DE 5 AÑOS-SIN VARIEDAD	S	1,13
1700000006756271	23-062-017-00029-00005	63000	PASTOS DE MENOS DE 5 AÑOS-SIN VARIEDAD	S	11,87
1700000006756272	23-062-017-00029-00006	63000	PASTOS DE MENOS DE 5 AÑOS-SIN VARIEDAD	S	49,69
1700000006756273	23-062-017-00029-00025	63000	PASTOS DE MENOS DE 5 AÑOS-SIN VARIEDAD	S	0,48
1700000006756274	23-062-017-00030-00008	63000	PASTOS DE MENOS DE 5 AÑOS-SIN VARIEDAD	S	7,09
1700000006756277	23-029-035-00070-00003	62000	PASTOS PERMANENTES DE 5 O MAS AÑOS-SIN VARIEDAD	S	0,41
1700000006756278	23-062-017-00029-00003	62000	PASTOS PERMANENTES DE 5 O MAS AÑOS-SIN VARIEDAD	S	25,73
1700000006756290	23-062-017-00029-00022	63000	PASTOS DE MENOS DE 5 AÑOS-SIN VARIEDAD	S	1,16
1700000006756292	23-062-017-00029-00016	63000	PASTOS DE MENOS DE 5 AÑOS-SIN VARIEDAD	S	6,40
1700000006756298	23-062-017-00029-00001	62000	PASTOS PERMANENTES DE 5 O MAS AÑOS-SIN VARIEDAD	S	0,00
1700000006756300	23-062-017-00029-00021	62000	PASTOS PERMANENTES DE 5 O MAS AÑOS-SIN VARIEDAD	S	0,05
1700000006756311	23-062-017-00030-00002	63000	PASTOS DE MENOS DE 5 AÑOS-SIN VARIEDAD	S	1,86
1700000006756315	23-029-035-00070-00002	62000	PASTOS PERMANENTES DE 5 O MAS AÑOS-SIN VARIEDAD	S	0,35
1700000006756318	23-062-017-00029-00004	63000	PASTOS DE MENOS DE 5 AÑOS-SIN VARIEDAD	S	2,91
1700000006756321	23-062-017-00029-00018	63000	PASTOS DE MENOS DE 5 AÑOS-SIN VARIEDAD	S	33,70
1700000006756322	23-029-035-00071-00002	62000	PASTOS PERMANENTES DE 5 O MAS AÑOS-SIN VARIEDAD	S	0,91
1700000006756324	23-029-035-00071-00003	62000	PASTOS PERMANENTES DE 5 O MAS AÑOS-SIN VARIEDAD	S	2,58
1700000006756325	23-062-017-00030-00004	63000	PASTOS DE MENOS DE 5 AÑOS-SIN VARIEDAD	S	1,46
1700000006756326	23-062-017-00030-00006	62000	PASTOS PERMANENTES DE 5 O MAS AÑOS-SIN VARIEDAD	S	38,09
1700000006756327	23-062-017-00030-00001	63000	PASTOS DE MENOS DE 5 AÑOS-SIN VARIEDAD	S	18,16
1700000006756328	23-062-017-00029-00013	62000	PASTOS PERMANENTES DE 5 O MAS AÑOS-SIN VARIEDAD	S	13,83

Incidencias de carga ganadera**INCIDENCIA DESCRIPCIÓN**

- 232 Superficie de cruce en recinto ficticio comunal, mayor que superficie asignada neta resultante del reparto del ficticio comunal.
 Recinto:23-078-900-99000-99001 Cultivo:62000 PASTOS PERMANENTES DE 5 O MAS AÑOS-SIN VARIEDAD Secano Diferencia penalizable (Hectáreas):23,99

(1) Con incidencias que retienen pago o deniegan el expediente.

(2) Se calcula sobre superficie declarada admisible.

(3) Aplicación del artículo 16 bis del RD 147/2023.

(4) Expediente con algunos recintos de pastos permanentes ubicados en espacios protegidos donde la carga ganadera mínima será 0,1 UGM/ha.

Puede verificar la integridad de una copia de este documento mediante la lectura del código QR adjunto o mediante el acceso a la dirección <https://ws050.juntadeandalucia.es/verificarFirma> indicando el código de VERIFICACIÓN

FIRMADO POR

RAQUEL MARIA ESPIN CRESPO

29/01/2025

VERIFICACIÓN

Pk2jmMURSWMFXCU9VKGJRQ2Q7H5BP3

PÁG. 2366/2713





86128	Recinto de Forrajas que no ha contabilizado para Carga Ganadera por no tener una explotación válida para el cálculo de la Carga Ganadera Recinto:23-078-900-99000-99001 Cultivo:62 PASTOS PERMANENTES DE 5 O MAS AÑOS-
86131	Recinto superficie forrajera con explotación ganadera según VAG que en REGA no tiene clasificación zootécnica permitida. Recinto:23-078-900-99000-99001 Cultivo:62000 PASTOS PERMANENTES DE 5 O MAS AÑOS-SIN VARIEDAD Secano Explotacion:ES239040001001

(1) Con incidencias que retienen pago o deniegan el expediente.
(2) Se calcula sobre superficie declarada admisible.
(3) Aplicación del artículo 16 bis del RD 147/2023.
(4) Expediente con algunos recintos de pastos permanentes ubicados en espacios protegidos donde la carga ganadera mínima será 0,1 UGM/ha.

Puede verificar la integridad de una copia de este documento mediante la lectura del código QR adjunto o mediante el acceso a la dirección <https://ws050.juntadeandalucia.es/verificarFirma> indicando el código de VERIFICACIÓN

FIRMADO POR	RAQUEL MARIA ESPIN CRESPO	29/01/2025	
VERIFICACIÓN	Pk2jmMURSWMFXC9VKGJRQ2Q7H5BP3	PÁG. 2367/2713	

**APELLIDOS Y NOMBRE / RAZÓN SOCIAL**

RUIZ RUIZ RAMON

NIF

***9816*

EXPEDIENTE

1098945

RESOLUCIÓN

CONCESIÓN DE LA AYUDA

DATOS DE MANTENIMIENTO UNIDADES**GRUPO DE PAGO**

ZONAS DE MONTAÑA

**Sup. Dec.
Admisible**

4,80

**Sup.
Resuelta**

4,80

Sobredecl.

0,00

% Sobredecl.

0,00

RESUMEN DE PAGOS**IMPORTE (Euros)**

	RESUELTO	FEADER	MAPA	CAPADR
Pago realizado	446,40	379,44	43,79	23,17

APLICACIÓN DE REDUCCIONES Y PENALIZACIONES (%)

Crterios de subvencionabilidad (1)	Presentación tardía	Omisión declaración	Condicionalidad
0,00	0,00	0,00	0,00

IMPORTE (Euros)

Calculado(2)	Reducción	Penalización	Reducción Penalización (3)	Penalización adicional	Resuelto	FEADER	MAPA	CAPADR
446,40 €	0,00 €	0,00 €	0,00 €	0,00 €	446,40 €	379,44 €	43,79 €	23,17 €
Importe Unitario:	93,00 €	Nuevo Importe Unitario:	93,00 €					

RECINTOS PROPUESTOS

REF.	REFERENCIA SIGPAC	CULTIVO	S/R	USO SIGPAC	Sup. Dec. admisible	Sup. Campo	Sup. Determ.	Sup. Resuelta
-575259	23-018-011-00175-0003	OLIVAR	S		0,03		0,03	0,03
170000005333599	23-018-003-00298-0002	OLIVAR	S		1,29		1,29	1,29
170000005333600	23-018-011-00049-0002	OLIVAR	S		0,45		0,45	0,45
170000005333603	23-018-022-00214-0001	OLIVAR	S		0,92		0,92	0,92
170000005333605	23-018-004-00040-0002	OLIVAR	R		0,78		0,78	0,78
170000005333606	23-018-003-00348-0001	OLIVAR	R		0,04		0,04	0,04
170000005333607	23-018-004-00019-0001	OLIVAR	R		0,52		0,52	0,52
170000005333608	23-018-004-00040-0008	OLIVAR	R		0,42		0,42	0,42
170000005333609	23-018-004-00425-0001	OLIVAR	S		0,33		0,33	0,33
170000005333610	23-018-003-00299-0001	OLIVAR	S		0,02		0,02	0,02

INCIDENCIAS**INCIDENCIA DESCRIPCIÓN**

86119	Carga ganadera NO cumple con el valor mínimo de 0,2 UGM/ha. Recinto:23-018-003-00298-00003 Cultivo:62000 PASTOS PERMANENTES DE 5 O MAS AÑOS-SIN VARIEDAD Secano Carga Ganadera:0
86121	Recinto superficie forrajera que no realiza la actividad de producción de pastoreo. Recinto:23-018-003-00298-00003 Cultivo:62000 PASTOS PERMANENTES DE 5 O MAS AÑOS-SIN VARIEDAD Secano Actividad Agraria del recinto:5
86122	Recinto superficie forrajera que realiza la actividad de producción de pastoreo y no declara el o los códigos del Registro de Explotaciones Ganaderas de Andalucía, REGA. Recinto:23-018-003-00298-00003 Cultivo:62000 PASTOS PERMANENTES DE 5 O MAS AÑOS-SIN VARIEDAD Secano
86124	Recinto de forrajera para Cálculo de Carga Ganadera que No pertenece a Explotación. Recinto:23-018-003-00298-00003 Cultivo:62000 PASTOS PERMANENTES DE 5 O MAS AÑOS-SIN VARIEDAD Secano

(1) Con incidencias que retienen pago o deniegan el expediente.

(2) Se calcula sobre superficie declarada admisible.

(3) Aplicación del artículo 16 bis del RD 147/2023.

(4) Expediente con algunos recintos de pastos permanentes ubicados en espacios protegidos donde la carga ganadera mínima será 0,1 UGM/ha.

Puede verificar la integridad de una copia de este documento mediante la lectura del código QR adjunto o mediante el acceso a la dirección <https://ws050.juntadeandalucia.es/verificarFirma> indicando el código de VERIFICACIÓN

FIRMADO POR

RAQUEL MARIA ESPIN CRESPO

29/01/2025

VERIFICACIÓN

Pk2jmMURSWMFXCU9VKGJQRQ2Q7H5BP3

PÁG. 2368/2713





Datos considerados para el Cálculo de la Carga Ganadera del expediente

Superficie determinada para Cálculo Carga Ganadera: 0,00 ha

Carga Ganadera del Expediente: 0,00 ugm/ha

Incidencias de carga ganadera

INCIDENCIA DESCRIPCIÓN

86122	Recinto superficie forrajera que realiza la actividad de producción de pastoreo y no declara el o los códigos del Registro de Explotaciones Ganaderas de Andalucía, REGA. Recinto:23-018-003-00298-00003 Cultivo:62000 PASTOS PERMANENTES DE 5 O MAS AÑOS-SIN VARIEDAD Secano
86124	Recinto de forrajera para Cálculo de Carga Ganadera que No pertenece a Explotación. Recinto:23-018-003-00298-00003 Cultivo:62000 PASTOS PERMANENTES DE 5 O MAS AÑOS-SIN VARIEDAD Secano
86128	Recinto de Forrajeras que no ha contabilizado para Carga Ganadera por no tener una explotación válida para el cálculo de la Carga Ganadera Recinto:23-018-003-00298-00003 Cultivo:62 PASTOS PERMANENTES DE 5 O MAS AÑOS-
86132	Recinto superficie forrajera que no realiza la actividad de producción de pastoreo. Recinto:23-018-003-00298-00003 Cultivo:62000 PASTOS PERMANENTES DE 5 O MAS AÑOS-SIN VARIEDAD Secano

(1) Con incidencias que retienen pago o deniegan el expediente.
(2) Se calcula sobre superficie declarada admisible.
(3) Aplicación del artículo 16 bis del RD 147/2023.
(4) Expediente con algunos recintos de pastos permanentes ubicados en espacios protegidos donde la carga ganadera mínima será 0,1 UGM/ha.

Puede verificar la integridad de una copia de este documento mediante la lectura del código QR adjunto o mediante el acceso a la dirección <https://ws050.juntadeandalucia.es/verificarFirma> indicando el código de VERIFICACIÓN

FIRMADO POR	RAQUEL MARIA ESPIN CRESPO	29/01/2025	
VERIFICACIÓN	Pk2jmMURSWMFXC9VKGJRQ2Q7H5BP3	PÁG. 2369/2713	

**APELLIDOS Y NOMBRE / RAZÓN SOCIAL**
RUIZ TORRES MARIA DE LOS ANGELES**NIF**
****3429***EXPEDIENTE**
1123478**RESOLUCIÓN**
CONCESIÓN DE LA AYUDA**DATOS DE MANTENIMIENTO UNIDADES**

GRUPO DE PAGO	Sup. Dec. Admisible	Sup. Resuelta	Sobredecl.	% Sobredecl.
ZONAS DE MONTAÑA	25,99	25,99	0,00	0,00

RESUMEN DE PAGOS

	IMPORTE (Euros)			
	RESUELTO	FEADER	MAPA	CAPADR
Pago realizado	2.046,00	1.739,10	200,71	106,19

APLICACIÓN DE REDUCCIONES Y PENALIZACIONES (%)

Crterios de subvencionabilidad (1)	Presentación tardía	Omisión declaración	Condicionalidad
0,00	0,00	0,00	0,00

IMPORTE (Euros)

Calculado(2)	Reducción	Penalización	Reducción Penalización (3)	Penalización adicional	Resuelto	FEADER	MAPA	CAPADR
2.046,00 €	0,00 €	0,00 €	0,00 €	0,00 €	2.046,00 €	1.739,10 €	200,71 €	106,19 €
Importe Unitario:	93,00 €	Nuevo Importe Unitario:	78,72 €					

RECINTOS PROPUESTOS

REF.	REFERENCIA SIGPAC	CULTIVO	S/R	USO SIGPAC	Sup. Dec. admisible	Sup. Campo	Sup. Determ.	Sup. Resuelta
-966782	23-093-007-00452-0015	PASTOS PERMANENTES DE 5 O MAS AÑOS	S		6,85		6,85	6,85
170000005396382	23-093-007-00321-0001	OLIVAR	S		0,44		0,44	0,44
170000005396383	23-093-007-00452-0007	OLIVAR	S		0,37		0,37	0,37
170000005396384	23-093-007-00454-0001	OLIVAR	S		1,74		1,74	1,74
170000005396385	23-093-007-00454-0002	PASTOS PERMANENTES DE 5 O MAS AÑOS	S		0,01		0,01	0,01
170000005396386	23-093-007-00452-0002	PASTOS PERMANENTES DE 5 O MAS AÑOS	S		16,58		16,58	16,58

Datos considerados para el Cálculo de la Carga Ganadera del expediente

Superficie determinada para Cálculo Carga Ganadera: 23,44 ha

Carga Ganadera del Expediente: 0,24 ugm/ha

Explotación	Especie	Ugm Calculada para CG
ES230930000611	CAPRINA	2,38
ES230930000611	OVINA	3,30

Recintos Determinados para el Cálculo de Garga Ganadera

REF.	REFERENCIA SIGPAC	CULTIVO	DESCRIPCIÓN CULTIVO	S/R	SUP. RESUELTA (ha)
-966782	23-093-007-00452-00015	62000	PASTOS PERMANENTES DE 5 O MAS AÑOS-SIN VARIEDAD	S	6,85
170000005396385	23-093-007-00454-00002	62000	PASTOS PERMANENTES DE 5 O MAS AÑOS-SIN VARIEDAD	S	0,01
170000005396386	23-093-007-00452-00002	62000	PASTOS PERMANENTES DE 5 O MAS AÑOS-SIN VARIEDAD	S	16,58

(1) Con incidencias que retienen pago o deniegan el expediente.

(2) Se calcula sobre superficie declarada admisible.

(3) Aplicación del artículo 16 bis del RD 147/2023.

(4) Expediente con algunos recintos de pastos permanentes ubicados en espacios protegidos donde la carga ganadera mínima será 0,1 UGM/ha.

Puede verificar la integridad de una copia de este documento mediante la lectura del código QR adjunto o mediante el acceso a la dirección <https://ws050.juntadeandalucia.es/verificarFirma> indicando el código de VERIFICACIÓN

FIRMADO POR

RAQUEL MARIA ESPIN CRESPO

29/01/2025

VERIFICACIÓN

Pk2jmMURSWMFXC9VKGJRQ2Q7H5BP3

PÁG. 2370/2713



**APELLIDOS Y NOMBRE / RAZÓN SOCIAL**

RUSTARAZO PEREZ ALBERTO

NIF

****1913*

EXPEDIENTE

7000019

RESOLUCIÓN

CONCESIÓN DE LA AYUDA

DATOS DE MANTENIMIENTO UNIDADES**GRUPO DE PAGO**

ZONAS DE MONTAÑA

**Sup. Dec.
Admisible**

140,46

**Sup.
Resuelta**

140,46

Sobredecl.

0,00

% Sobredecl.

0,00

RESUMEN DE PAGOS**IMPORTE (Euros)**

	RESUELTO	FEADER	MAPA	CAPADR
Pago realizado	2.046,00	1.739,10	200,71	106,19

APLICACIÓN DE REDUCCIONES Y PENALIZACIONES (%)

Crterios de subvencionabilidad (1)	Presentación tardía	Omisión declaración	Condicionalidad
0,00	0,00	0,00	0,00

IMPORTE (Euros)

Calculado(2)	Reducción	Penalización	Reducción Penalización (3)	Penalización adicional	Resuelto	FEADER	MAPA	CAPADR
2.046,00 €	0,00 €	0,00 €	0,00 €	0,00 €	2.046,00 €	1.739,10 €	200,71 €	106,19 €
Importe Unitario:	93,00 €	Nuevo Importe Unitario:	14,57 €					

RECINTOS PROPUESTOS

REF.	REFERENCIA SIGPAC	CULTIVO	S/R	USO SIGPAC	Sup. Dec. admisible	Sup. Campo	Sup. Determ.	Sup. Resuelta
7025291	23-076-016-00056-0002	PASTOS PERMANENTES DE 5 O MAS AÑOS	S		13,06		13,06	13,06
7025292	23-076-020-00004-0001	PASTOS PERMANENTES DE 5 O MAS AÑOS	S		1,31		1,31	1,31
7025293	23-076-020-00002-0001	PASTOS PERMANENTES DE 5 O MAS AÑOS	S		3,13		3,13	3,13
7025294	23-076-021-00015-0001	PASTOS PERMANENTES DE 5 O MAS AÑOS	S		1,75		1,75	1,75
7025295	23-076-016-00029-0003	PASTOS PERMANENTES DE 5 O MAS AÑOS	S		8,20		8,20	8,20
7025296	23-076-014-00015-0004	PASTOS PERMANENTES DE 5 O MAS AÑOS	S		7,75		7,75	7,75
7025297	23-076-021-00023-0001	PASTOS PERMANENTES DE 5 O MAS AÑOS	S		0,56		0,56	0,56
7025298	23-076-021-00029-0005	PASTOS PERMANENTES DE 5 O MAS AÑOS	S		4,35		4,35	4,35
7025299	23-076-021-00021-0006	PASTOS PERMANENTES DE 5 O MAS AÑOS	S		1,56		1,56	1,56
7025300	23-076-014-00013-0006	PASTOS PERMANENTES DE 5 O MAS AÑOS	S		0,61		0,61	0,61
7025301	23-076-021-00005-0001	PASTOS PERMANENTES DE 5 O MAS AÑOS	S		33,73		33,73	33,73
7025302	23-076-021-00028-0001	PASTOS PERMANENTES DE 5 O MAS AÑOS	S		0,84		0,84	0,84
7025303	23-076-021-00016-0001	PASTOS PERMANENTES DE 5 O MAS AÑOS	S		4,70		4,70	4,70
7025304	23-076-020-00017-0002	PASTOS PERMANENTES DE 5 O MAS AÑOS	S		18,13		18,13	18,13
7025305	23-076-020-00016-0010	PASTOS PERMANENTES DE 5 O MAS AÑOS	S		10,07		10,07	10,07
7025306	23-076-016-00025-0002	PASTOS PERMANENTES DE 5 O MAS AÑOS	S		13,80		13,80	13,80
7025307	23-076-020-00019-0001	PASTOS PERMANENTES DE 5 O MAS AÑOS	S		0,77		0,77	0,77
7025308	23-076-021-00023-0002	PASTOS PERMANENTES DE 5 O MAS AÑOS	S		16,14		16,14	16,14

INCIDENCIAS**INCIDENCIA DESCRIPCIÓN**

- 463 Productor que en su Declaración responsable no marca SÍ o NO en la casilla de "Realiza alguna actividad de las incluidas en el R.D."
- 2450 No Autoriza y no entrega vida laboral.
- 2452 No autoriza la consulta datos catastrales a través de la oficina Virtual de catastro (OVC) .
- 75021 No Autoriza para la consulta de datos de identidad a través del Sistema GIRO de la Consejería de Hacienda y Administración pública existan.
- 75022 No Autoriza a que, en caso de la devolución por la entidad financiera (retrocesión bancaria) del pago en la cuenta corriente consignada en la solicitud y que está debidamente registrada en el sistema contable GIRO de la Junta de Andalucía, se proceda al pago en cualquier otra cuenta corriente de la titularidad del solicitante vigente en dicho sistema contable.

(1) Con incidencias que retienen pago o deniegan el expediente.

(2) Se calcula sobre superficie declarada admisible.

(3) Aplicación del artículo 16 bis del RD 147/2023.

(4) Expediente con algunos recintos de pastos permanentes ubicados en espacios protegidos donde la carga ganadera mínima será 0,1 UGM/ha.

Puede verificar la integridad de una copia de este documento mediante la lectura del código QR adjunto o mediante el acceso a la dirección <https://ws050.juntadeandalucia.es/verificarFirma> indicando el código de VERIFICACIÓN

FIRMADO POR

RAQUEL MARIA ESPIN CRESPO

29/01/2025

VERIFICACIÓN

Pk2jmMURSWMFXCU9VKGJQRQ2Q7H5BP3

PÁG. 2371/2713



**Datos considerados para el Cálculo de la Carga Ganadera del expediente**

Superficie determinada para Cálculo Carga Ganadera: 140,46 ha

Carga Ganadera del Expediente: 0,26 ugm/ha (4)

Explotación	Especie	Ugm Calculada para CG
ES230760000130	OVINA	36,06

Recintos Determinados para el Cálculo de Garga Ganadera

REF.	REFERENCIA SIGPAC	CULTIVO	DESCRIPCIÓN CULTIVO	S/R	SUP. RESUELTA (ha)
7025291	23-076-016-00056-00002	62000	PASTOS PERMANENTES DE 5 O MAS AÑOS-SIN VARIEDAD	S	13,06
7025292	23-076-020-00004-00001	62000	PASTOS PERMANENTES DE 5 O MAS AÑOS-SIN VARIEDAD	S	1,31
7025293	23-076-020-00002-00001	62000	PASTOS PERMANENTES DE 5 O MAS AÑOS-SIN VARIEDAD	S	3,13
7025294	23-076-021-00015-00001	62000	PASTOS PERMANENTES DE 5 O MAS AÑOS-SIN VARIEDAD	S	1,75
7025295	23-076-016-00029-00003	62000	PASTOS PERMANENTES DE 5 O MAS AÑOS-SIN VARIEDAD	S	8,20
7025296	23-076-014-00015-00004	62000	PASTOS PERMANENTES DE 5 O MAS AÑOS-SIN VARIEDAD	S	7,75
7025297	23-076-021-00023-00001	62000	PASTOS PERMANENTES DE 5 O MAS AÑOS-SIN VARIEDAD	S	0,56
7025298	23-076-021-00029-00005	62000	PASTOS PERMANENTES DE 5 O MAS AÑOS-SIN VARIEDAD	S	4,35
7025299	23-076-021-00021-00006	62000	PASTOS PERMANENTES DE 5 O MAS AÑOS-SIN VARIEDAD	S	1,56
7025300	23-076-014-00013-00006	62000	PASTOS PERMANENTES DE 5 O MAS AÑOS-SIN VARIEDAD	S	0,61
7025301	23-076-021-00005-00001	62000	PASTOS PERMANENTES DE 5 O MAS AÑOS-SIN VARIEDAD	S	33,73
7025302	23-076-021-00028-00001	62000	PASTOS PERMANENTES DE 5 O MAS AÑOS-SIN VARIEDAD	S	0,84
7025303	23-076-021-00016-00001	62000	PASTOS PERMANENTES DE 5 O MAS AÑOS-SIN VARIEDAD	S	4,70
7025304	23-076-020-00017-00002	62000	PASTOS PERMANENTES DE 5 O MAS AÑOS-SIN VARIEDAD	S	18,13
7025305	23-076-020-00016-00010	62000	PASTOS PERMANENTES DE 5 O MAS AÑOS-SIN VARIEDAD	S	10,07
7025306	23-076-016-00025-00002	62000	PASTOS PERMANENTES DE 5 O MAS AÑOS-SIN VARIEDAD	S	13,80
7025307	23-076-020-00019-00001	62000	PASTOS PERMANENTES DE 5 O MAS AÑOS-SIN VARIEDAD	S	0,77
7025308	23-076-021-00023-00002	62000	PASTOS PERMANENTES DE 5 O MAS AÑOS-SIN VARIEDAD	S	16,14

(1) Con incidencias que retienen pago o deniegan el expediente.

(2) Se calcula sobre superficie declarada admisible.

(3) Aplicación del artículo 16 bis del RD 147/2023.

(4) Expediente con algunos recintos de pastos permanentes ubicados en espacios protegidos donde la carga ganadera mínima será 0,1 UGM/ha.

Puede verificar la integridad de una copia de este documento mediante la lectura del código QR adjunto o mediante el acceso a la dirección <https://ws050.juntadeandalucia.es/verificarFirma> indicando el código de VERIFICACIÓN

FIRMADO POR

RAQUEL MARIA ESPIN CRESCO

29/01/2025

VERIFICACIÓN

Pk2jmMURSWMFXCU9VKGJQRQ2Q7H5BP3

PÁG. 2372/2713





APELLIDOS Y NOMBRE / RAZÓN SOCIAL

RUSTARAZO PEREZ DAVID

NIF

****3433*

EXPEDIENTE

7000001

RESOLUCIÓN

CONCESIÓN DE LA AYUDA

DATOS DE MANTENIMIENTO UNIDADES

GRUPO DE PAGO	Sup. Dec. Admisible	Sup. Resuelta	Sobredecl.	% Sobredecl.
ZONAS DE MONTAÑA	129,94	129,80	0,14	0,11

RESUMEN DE PAGOS

	IMPORTE (Euros)			
	RESUELTO	FEADER	MAPA	CAPADR
Pago realizado	2.043,80	1.737,23	200,50	106,07

APLICACIÓN DE REDUCCIONES Y PENALIZACIONES (%)

Criterios de subvencionabilidad (1)	Presentación tardía	Omisión declaración	Condicionabilidad
0,00	0,00	0,00	0,00

IMPORTE (Euros)

Calculado(2)	Reducción	Penalización	Reducción Penalización (3)	Penalización adicional	Resuelto	FEADER	MAPA	CAPADR
2.046,00 €	2,20 €	0,00 €	0,00 €	0,00 €	2.043,80 €	1.737,23 €	200,50 €	106,07 €
Importe Unitario:	93,00 €	Nuevo Importe Unitario:	15,75 €					

(1) Con incidencias que retienen pago o deniegan el expediente.

(2) Se calcula sobre superficie declarada admisible.

(3) Aplicación del artículo 16 bis del RD 147/2023.

(4) Expediente con algunos recintos de pastos permanentes ubicados en espacios protegidos donde la carga ganadera mínima será 0,1 UGM/ha.

Puede verificar la integridad de una copia de este documento mediante la lectura del código QR adjunto o mediante el acceso a la dirección <https://ws050.juntadeandalucia.es/verificarFirma> indicando el código de VERIFICACIÓN

FIRMADO POR	RAQUEL MARIA ESPIN CRESPO	29/01/2025	
VERIFICACIÓN	Pk2jmMURSWMFXCU9VKGJRRQ2Q7H5BP3	PÁG. 2373/2713	

**RECINTOS PROPUESTOS**

REF.	REFERENCIA SIGPAC	CULTIVO	S/R	USO SIGPAC	Sup. Dec. admisible	Sup. Campo	Sup. Determ.	Sup. Resulta
7005500	23-076-016-00033-0003	PASTOS PERMANENTES DE 5 O MAS AÑOS	S		0,07		0,07	0,07
7005501	23-076-021-00021-0001	PASTOS PERMANENTES DE 5 O MAS AÑOS	S		0,37		0,37	0,37
7005502	23-076-016-00075-0001	PASTOS PERMANENTES DE 5 O MAS AÑOS	S		1,87		1,87	1,87
7005503	23-076-021-00021-0005	PASTOS PERMANENTES DE 5 O MAS AÑOS	S		0,14		0,14	0,14
7005504	23-076-021-00026-0002	PASTOS PERMANENTES DE 5 O MAS AÑOS	S		0,52		0,52	0,52
7005505	23-076-021-00029-0006	PASTOS PERMANENTES DE 5 O MAS AÑOS	S		7,37		7,37	7,37
7005506	23-076-014-00014-0003	PASTOS PERMANENTES DE 5 O MAS AÑOS	S		9,82		9,82	9,82
7005507	23-076-020-00014-0001	PASTOS PERMANENTES DE 5 O MAS AÑOS	S		2,09		2,09	2,09
7005508	23-076-021-00026-0001	PASTOS PERMANENTES DE 5 O MAS AÑOS	S		8,37		8,37	8,37
7005509	23-076-020-00010-0001	PASTOS PERMANENTES DE 5 O MAS AÑOS	S		1,14		1,14	1,14
7005510	23-076-016-00076-0001	PASTOS PERMANENTES DE 5 O MAS AÑOS	S		1,94		1,94	1,94
7005511	23-076-014-00014-0002	PASTOS PERMANENTES DE 5 O MAS AÑOS	S		22,50		22,50	22,50
7005512	23-076-021-00024-0001	PASTOS PERMANENTES DE 5 O MAS AÑOS	S		0,95		0,95	0,92
7005513	23-076-021-00028-0004	PASTOS PERMANENTES DE 5 O MAS AÑOS	S		0,13		0,13	0,13
7005514	23-076-016-00074-0001	PASTOS PERMANENTES DE 5 O MAS AÑOS	S		1,53		1,53	1,53
7005515	23-076-021-00016-0002	PASTOS PERMANENTES DE 5 O MAS AÑOS	S		0,10		0,10	0,10
7005516	23-076-021-00015-0002	PASTOS PERMANENTES DE 5 O MAS AÑOS	S		0,67		0,67	0,67
7005517	23-076-020-00010-0002	PASTOS PERMANENTES DE 5 O MAS AÑOS	S		2,30		2,30	2,30
7005518	23-076-020-00017-0003	PASTOS PERMANENTES DE 5 O MAS AÑOS	S		13,38		13,38	13,38
7005519	23-076-014-00015-0003	PASTOS PERMANENTES DE 5 O MAS AÑOS	S		2,54		2,54	2,54
7005520	23-076-021-00017-0001	PASTOS PERMANENTES DE 5 O MAS AÑOS	S		0,18		0,18	0,18
7005521	23-076-020-00017-0001	PASTOS PERMANENTES DE 5 O MAS AÑOS	S		3,18		3,18	3,18
7005522	23-076-021-00024-0002	PASTOS PERMANENTES DE 5 O MAS AÑOS	S		2,51		2,51	2,40
7005523	23-076-016-00054-0002	PASTOS PERMANENTES DE 5 O MAS AÑOS	S		0,59		0,59	0,59
7005524	23-076-016-00033-0002	PASTOS PERMANENTES DE 5 O MAS AÑOS	S		1,03		1,03	1,03
7005525	23-076-020-00010-0003	PASTOS PERMANENTES DE 5 O MAS AÑOS	S		3,68		3,68	3,68
7005526	23-076-022-00043-0001	PASTOS PERMANENTES DE 5 O MAS AÑOS	S		0,45		0,45	0,45
7005527	23-076-020-00005-0001	PASTOS PERMANENTES DE 5 O MAS AÑOS	S		3,13		3,13	3,13
7005528	23-076-020-00014-0002	PASTOS PERMANENTES DE 5 O MAS AÑOS	S		1,98		1,98	1,98
7005529	23-076-021-00019-0001	PASTOS PERMANENTES DE 5 O MAS AÑOS	S		7,32		7,32	7,32
7005530	23-076-020-00016-0005	PASTOS PERMANENTES DE 5 O MAS AÑOS	S		12,83		12,83	12,83
7005531	23-076-020-00003-0001	PASTOS PERMANENTES DE 5 O MAS AÑOS	S		12,65		12,65	12,65
7005532	23-076-020-00003-0002	PASTOS PERMANENTES DE 5 O MAS AÑOS	S		2,61		2,61	2,61

INCIDENCIAS**INCIDENCIA DESCRIPCIÓN**

- 463 Productor que en su Declaración responsable no marca SÍ o NO en la casilla de "Realiza alguna actividad de las incluidas en el R.D."
- 2450 No Autoriza y no entrega vida laboral.
- 2452 No autoriza la consulta datos catastrales a través de la oficina Virtual de catastro (OVC) .
- 4272 Verifica que las líneas de declaración de las Solicitudes Únicas no tienen solapes con la capa de Retroactividad Gráfica (ambas de la misma campaña) a nivel de expediente/línea de declaración gráfica de la solicitud.
 Recinto:23-076-021-00024-00001 Cultivo: - Agregado de la referencia del recinto.:0 Zona de la referencia del recinto.:0 Superficie solapada.:0,03 Id. Incid.:100419515
 Recinto:23-076-021-00024-00002 Cultivo: - Agregado de la referencia del recinto.:0 Zona de la referencia del recinto.:0 Superficie solapada.:0,11 Id. Incid.:100419516
- 75021 No Autoriza para la consulta de datos de identidad a través del Sistema GIRO de la Consejería de Hacienda y Administración pública existan.
- 75022 No Autoriza a que, en caso de la devolución por la entidad financiera (retrocesión bancaria) del pago en la cuenta corriente consignada en la solicitud y que está debidamente registrada en el sistema contable GIRO de la Junta de Andalucía, se proceda al pago en cualquier otra cuenta corriente de la titularidad del solicitante vigente en dicho sistema contable.

Datos considerados para el Cálculo de la Carga Ganadera del expediente

(1) Con incidencias que retienen pago o deniegan el expediente.
 (2) Se calcula sobre superficie declarada admisible.
 (3) Aplicación del artículo 16 bis del RD 147/2023.
 (4) Expediente con algunos recintos de pastos permanentes ubicados en espacios protegidos donde la carga ganadera mínima será 0,1 UGM/ha.

Puede verificar la integridad de una copia de este documento mediante la lectura del código QR adjunto o mediante el acceso a la dirección <https://ws050.juntadeandalucia.es/verificarFirma> indicando el código de VERIFICACIÓN

FIRMADO POR

RAQUEL MARIA ESPIN CRESPO

29/01/2025

VERIFICACIÓN

Pk2jmMURSWMFXCU9VKGJQRQ2Q7H5BP3

PÁG. 2374/2713



**Datos considerados para el Cálculo de la Carga Ganadera del expediente**

Superficie determinada para Cálculo Carga Ganadera: 129,80 ha

Carga Ganadera del Expediente: 0,29 ugm/ha (4)

Explotación	Especie	Ugm Calculada para CG
ES230760000131	CAPRINA	0,68
ES230760000131	OVINA	36,49

Recintos Determinados para el Cálculo de Garga Ganadera

REF.	REFERENCIA SIGPAC	CULTIVO	DESCRIPCIÓN CULTIVO	S/R	SUP. RESUELTA (ha)
7005500	23-076-016-00033-00003	62000	PASTOS PERMANENTES DE 5 O MAS AÑOS-SIN VARIEDAD	S	0,07
7005501	23-076-021-00021-00001	62000	PASTOS PERMANENTES DE 5 O MAS AÑOS-SIN VARIEDAD	S	0,37
7005502	23-076-016-00075-00001	62000	PASTOS PERMANENTES DE 5 O MAS AÑOS-SIN VARIEDAD	S	1,87
7005503	23-076-021-00021-00005	62000	PASTOS PERMANENTES DE 5 O MAS AÑOS-SIN VARIEDAD	S	0,14
7005504	23-076-021-00026-00002	62000	PASTOS PERMANENTES DE 5 O MAS AÑOS-SIN VARIEDAD	S	0,52
7005505	23-076-021-00029-00006	62000	PASTOS PERMANENTES DE 5 O MAS AÑOS-SIN VARIEDAD	S	7,37
7005506	23-076-014-00014-00003	62000	PASTOS PERMANENTES DE 5 O MAS AÑOS-SIN VARIEDAD	S	9,82
7005507	23-076-020-00014-00001	62000	PASTOS PERMANENTES DE 5 O MAS AÑOS-SIN VARIEDAD	S	2,09
7005508	23-076-021-00026-00001	62000	PASTOS PERMANENTES DE 5 O MAS AÑOS-SIN VARIEDAD	S	8,37
7005509	23-076-020-00010-00001	62000	PASTOS PERMANENTES DE 5 O MAS AÑOS-SIN VARIEDAD	S	1,14
7005510	23-076-016-00076-00001	62000	PASTOS PERMANENTES DE 5 O MAS AÑOS-SIN VARIEDAD	S	1,94
7005511	23-076-014-00014-00002	62000	PASTOS PERMANENTES DE 5 O MAS AÑOS-SIN VARIEDAD	S	22,50
7005512	23-076-021-00024-00001	62000	PASTOS PERMANENTES DE 5 O MAS AÑOS-SIN VARIEDAD	S	0,92
7005513	23-076-021-00028-00004	62000	PASTOS PERMANENTES DE 5 O MAS AÑOS-SIN VARIEDAD	S	0,13
7005514	23-076-016-00074-00001	62000	PASTOS PERMANENTES DE 5 O MAS AÑOS-SIN VARIEDAD	S	1,53
7005515	23-076-021-00016-00002	62000	PASTOS PERMANENTES DE 5 O MAS AÑOS-SIN VARIEDAD	S	0,10
7005516	23-076-021-00015-00002	62000	PASTOS PERMANENTES DE 5 O MAS AÑOS-SIN VARIEDAD	S	0,67
7005517	23-076-020-00010-00002	62000	PASTOS PERMANENTES DE 5 O MAS AÑOS-SIN VARIEDAD	S	2,30
7005518	23-076-020-00017-00003	62000	PASTOS PERMANENTES DE 5 O MAS AÑOS-SIN VARIEDAD	S	13,38
7005519	23-076-014-00015-00003	62000	PASTOS PERMANENTES DE 5 O MAS AÑOS-SIN VARIEDAD	S	2,54
7005520	23-076-021-00017-00001	62000	PASTOS PERMANENTES DE 5 O MAS AÑOS-SIN VARIEDAD	S	0,18
7005521	23-076-020-00017-00001	62000	PASTOS PERMANENTES DE 5 O MAS AÑOS-SIN VARIEDAD	S	3,18
7005522	23-076-021-00024-00002	62000	PASTOS PERMANENTES DE 5 O MAS AÑOS-SIN VARIEDAD	S	2,40
7005523	23-076-016-00054-00002	62000	PASTOS PERMANENTES DE 5 O MAS AÑOS-SIN VARIEDAD	S	0,59
7005524	23-076-016-00033-00002	62000	PASTOS PERMANENTES DE 5 O MAS AÑOS-SIN VARIEDAD	S	1,03
7005525	23-076-020-00010-00003	62000	PASTOS PERMANENTES DE 5 O MAS AÑOS-SIN VARIEDAD	S	3,68
7005526	23-076-022-00043-00001	62000	PASTOS PERMANENTES DE 5 O MAS AÑOS-SIN VARIEDAD	S	0,45
7005527	23-076-020-00005-00001	62000	PASTOS PERMANENTES DE 5 O MAS AÑOS-SIN VARIEDAD	S	3,13
7005528	23-076-020-00014-00002	62000	PASTOS PERMANENTES DE 5 O MAS AÑOS-SIN VARIEDAD	S	1,98
7005529	23-076-021-00019-00001	62000	PASTOS PERMANENTES DE 5 O MAS AÑOS-SIN VARIEDAD	S	7,32

(1) Con incidencias que retienen pago o deniegan el expediente.

(2) Se calcula sobre superficie declarada admisible.

(3) Aplicación del artículo 16 bis del RD 147/2023.

(4) Expediente con algunos recintos de pastos permanentes ubicados en espacios protegidos donde la carga ganadera mínima será 0,1 UGM/ha.

Puede verificar la integridad de una copia de este documento mediante la lectura del código QR adjunto o mediante el acceso a la dirección <https://ws050.juntadeandalucia.es/verificarFirma> indicando el código de VERIFICACIÓN

FIRMADO POR

RAQUEL MARIA ESPIN CRESPO

29/01/2025

VERIFICACIÓN

Pk2jmMURSWMFXCU9VKGJRQ2Q7H5BP3

PÁG. 2375/2713





Recintos Determinados para el Cálculo de Garga Ganadera

REF.	REFERENCIA SIGPAC	CULTIVO	DESCRIPCIÓN CULTIVO	S/R	SUP. RESUELTA (ha)
7005530	23-076-020-00016-00005	62000	PASTOS PERMANENTES DE 5 O MAS AÑOS-SIN VARIEDAD	S	12,83
7005531	23-076-020-00003-00001	62000	PASTOS PERMANENTES DE 5 O MAS AÑOS-SIN VARIEDAD	S	12,65
7005532	23-076-020-00003-00002	62000	PASTOS PERMANENTES DE 5 O MAS AÑOS-SIN VARIEDAD	S	2,61

(1) Con incidencias que retienen pago o deniegan el expediente.
(2) Se calcula sobre superficie declarada admisible.
(3) Aplicación del artículo 16 bis del RD 147/2023.
(4) Expediente con algunos recintos de pastos permanentes ubicados en espacios protegidos donde la carga ganadera mínima será 0,1 UGM/ha.

Puede verificar la integridad de una copia de este documento mediante la lectura del código QR adjunto o mediante el acceso a la dirección <https://ws050.juntadeandalucia.es/verificarFirma> indicando el código de VERIFICACIÓN

FIRMADO POR	RAQUEL MARIA ESPIN CRESPO	29/01/2025	
VERIFICACIÓN	Pk2jmMURSWMFXC9VKGJQRQ2Q7H5BP3	PÁG. 2376/2713	

**APELLIDOS Y NOMBRE / RAZÓN SOCIAL**

SALAS SANCHEZ JUAN MANUEL

NIF

***3634*

EXPEDIENTE

1030000

RESOLUCIÓN

CONCESIÓN DE LA AYUDA

DATOS DE MANTENIMIENTO UNIDADES**GRUPO DE PAGO**

ZONAS DE MONTAÑA

**Sup. Dec.
Admisible**

25,34

**Sup.
Resuelta**

25,34

Sobredecl.

0,00

% Sobredecl.

0,00

RESUMEN DE PAGOS

	IMPORTE (Euros)			
	RESUELTO	FEADER	MAPA	CAPADR
Pago realizado	1.958,00	1.664,32	192,08	101,62
A pagar	88,00	74,80	8,63	4,57
TOTAL	2.046,00	1.739,12	200,71	106,19

APLICACIÓN DE REDUCCIONES Y PENALIZACIONES (%)

Criterios de subvencionabilidad (1)	Presentación tardía	Omisión declaración	Condicionabilidad
0,00	0,00	0,00	0,00

IMPORTE (Euros)

Calculado(2)	Reducción	Penalización	Reducción Penalización (3)	Penalización adicional	Resuelto	FEADER	MAPA	CAPADR
2.046,00 €	0,00 €	0,00 €	0,00 €	0,00 €	2.046,00 €	1.739,10 €	200,71 €	106,19 €
Importe Unitario:	93,00 €	Nuevo Importe Unitario:	80,74 €					

RECINTOS PROPUESTOS

REF.	REFERENCIA SIGPAC	CULTIVO	S/R	USO SIGPAC	Sup. Dec. admisible	Sup. Campo	Sup. Determ.	Sup. Resuelta
-1532393	23-012-025-00054-0004	OLIVAR	S		3,30		3,30	3,30
-1137701	23-012-025-09006-0004	OLIVAR	R		0,04		0,04	0,04
5318933	23-012-025-00045-0001	OLIVAR	S		0,16		0,16	0,16
5318935	23-012-025-00051-0002	OLIVAR	S		0,04		0,04	0,04
5318947	23-097-011-02031-0010	OLIVAR	R		1,26		1,26	1,26
1700000005328494	23-097-011-00320-0002	OLIVAR	S		6,82		6,82	6,82
1700000005328495	23-097-011-00321-0004	OLIVAR	S		1,09		1,09	1,09
1700000005328496	23-097-011-00322-0003	OLIVAR	R		12,45		12,45	12,45
1700000005328497	23-097-011-00328-0003	OLIVAR	S		0,17		0,17	0,17
1700000005328498	23-097-011-00321-0001	OLIVAR	S		0,01		0,01	0,01

(1) Con incidencias que retienen pago o deniegan el expediente.

(2) Se calcula sobre superficie declarada admisible.

(3) Aplicación del artículo 16 bis del RD 147/2023.

(4) Expediente con algunos recintos de pastos permanentes ubicados en espacios protegidos donde la carga ganadera mínima será 0,1 UGM/ha.

Puede verificar la integridad de una copia de este documento mediante la lectura del código QR adjunto o mediante el acceso a la dirección <https://ws050.juntadeandalucia.es/verificarFirma> indicando el código de VERIFICACIÓN

FIRMADO POR

RAQUEL MARIA ESPIN CRESPO

29/01/2025

VERIFICACIÓN

Pk2jmMURSWMFXC9VKGJQR2Q7H5BP3

PÁG. 2377/2713





APELLIDOS Y NOMBRE / RAZÓN SOCIAL
SANCHEZ ESCUDERO MAURICIO

NIF
****5420*

EXPEDIENTE
1159468

RESOLUCIÓN
CONCESIÓN DE LA AYUDA

DATOS DE MANTENIMIENTO UNIDADES

GRUPO DE PAGO	Sup. Dec. Admisible	Sup. Resuelta	Sobredecl.	% Sobredecl.
ZONAS DE MONTAÑA	7,12	7,12	0,00	0,00

RESUMEN DE PAGOS

	IMPORTE (Euros)			
	RESUELTO	FEADER	MAPA	CAPADR
Pago realizado	662,16	562,84	64,96	34,36

APLICACIÓN DE REDUCCIONES Y PENALIZACIONES (%)

Criterios de subvencionabilidad (1)	Presentación tardía	Omisión declaración	Condicionalidad
0,00	0,00	0,00	0,00

IMPORTE (Euros)

Calculado(2)	Reducción	Penalización	Reducción Penalización (3)	Penalización adicional	Resuelto	FEADER	MAPA	CAPADR
662,16 €	0,00 €	0,00 €	0,00 €	0,00 €	662,16 €	562,84 €	64,96 €	34,36 €
Importe Unitario:	93,00 €	Nuevo Importe Unitario:	93,00 €					

RECINTOS PROPUESTOS

REF.	REFERENCIA SIGPAC	CULTIVO	S/R	USO SIGPAC	Sup. Dec. admisible	Sup. Campo	Sup. Determ.	Sup. Resuelta
-448941	23-070-001-01187-0003	OLIVAR	R		0,01		0,01	0,01
170000006744241	23-042-002-00898-0001	OLIVAR	R		0,11		0,11	0,11
170000006744242	23-042-002-00899-0001	OLIVAR	R		0,06		0,06	0,06
170000006744243	23-042-002-00900-0002	OLIVAR	R		0,14		0,14	0,14
170000006744244	23-042-002-00905-0001	OLIVAR	R		0,81		0,81	0,81
170000006744245	23-042-002-00906-0001	OLIVAR	S		0,20		0,20	0,20
170000006744246	23-070-001-00439-0004	OLIVAR	R		0,44		0,44	0,44
170000006744247	23-070-001-00439-0006	OLIVAR	R		0,17		0,17	0,17
170000006744248	23-070-001-00489-0008	OLIVAR	R		1,96		1,96	1,96
170000006744250	23-070-006-00370-0002	OLIVAR	R		0,31		0,31	0,31
170000006744251	23-070-001-00498-0003	OLIVAR	R		1,05		1,05	1,05
170000006744252	23-070-002-01129-0003	OLIVAR	S		0,05		0,05	0,05
170000006744253	23-070-002-01129-0004	OLIVAR	S		0,06		0,06	0,06
170000006744254	23-070-002-01166-0021	OLIVAR	R		1,73		1,73	1,73
170000006744256	23-042-002-00903-0003	OLIVAR	R		0,02		0,02	0,02

INCIDENCIAS

INCIDENCIA DESCRIPCIÓN

- 86119 Carga ganadera NO cumple con el valor mínimo de 0,2 UGM/ha.
Recinto:23-070-001-00439-00007 Cultivo:62000 PASTOS PERMANENTES DE 5 O MAS AÑOS-SIN VARIEDAD Secano Carga Ganadera:0
- 86121 Recinto superficie forrajera que no realiza la actividad de producción de pastoreo.
Recinto:23-070-001-00439-00007 Cultivo:62000 PASTOS PERMANENTES DE 5 O MAS AÑOS-SIN VARIEDAD Secano Actividad Agraria del recinto:5
- 86122 Recinto superficie forrajera que realiza la actividad de producción de pastoreo y no declara el o los códigos del Registro de Explotaciones Ganaderas de Andalucía, REGA.
Recinto:23-070-001-00439-00007 Cultivo:62000 PASTOS PERMANENTES DE 5 O MAS AÑOS-SIN VARIEDAD Secano
- 86124 Recinto de forrajera para Cálculo de Carga Ganadera que No pertenece a Explotación.
Recinto:23-070-001-00439-00007 Cultivo:62000 PASTOS PERMANENTES DE 5 O MAS AÑOS-SIN VARIEDAD Secano

(1) Con incidencias que retienen pago o deniegan el expediente.
(2) Se calcula sobre superficie declarada admisible.
(3) Aplicación del artículo 16 bis del RD 147/2023.
(4) Expediente con algunos recintos de pastos permanentes ubicados en espacios protegidos donde la carga ganadera mínima será 0,1 UGM/ha.

Puede verificar la integridad de una copia de este documento mediante la lectura del código QR adjunto o mediante el acceso a la dirección <https://ws050.juntadeandalucia.es/verificarFirma> indicando el código de VERIFICACIÓN

FIRMADO POR	RAQUEL MARIA ESPIN CRESPO	29/01/2025
VERIFICACIÓN	Pk2jmMURSWMFXCU9VKGJRQ2Q7H5BP3	PÁG. 2378/2713





Datos considerados para el Cálculo de la Carga Ganadera del expediente

Superficie determinada para Cálculo Carga Ganadera: 0,00 ha

Carga Ganadera del Expediente: 0,00 ugm/ha

Incidencias de carga ganadera

INCIDENCIA DESCRIPCIÓN

86122	Recinto superficie forrajera que realiza la actividad de producción de pastoreo y no declara el o los códigos del Registro de Explotaciones Ganaderas de Andalucía, REGA. Recinto:23-070-001-00439-00007 Cultivo:62000 PASTOS PERMANENTES DE 5 O MAS AÑOS-SIN VARIEDAD Secano
86124	Recinto de forrajera para Cálculo de Carga Ganadera que No pertenece a Explotación. Recinto:23-070-001-00439-00007 Cultivo:62000 PASTOS PERMANENTES DE 5 O MAS AÑOS-SIN VARIEDAD Secano
86128	Recinto de Forrajeras que no ha contabilizado para Carga Ganadera por no tener una explotación válida para el cálculo de la Carga Ganadera Recinto:23-070-001-00439-00007 Cultivo:62 PASTOS PERMANENTES DE 5 O MAS AÑOS-
86132	Recinto superficie forrajera que no realiza la actividad de producción de pastoreo. Recinto:23-070-001-00439-00007 Cultivo:62000 PASTOS PERMANENTES DE 5 O MAS AÑOS-SIN VARIEDAD Secano

(1) Con incidencias que retienen pago o deniegan el expediente.

(2) Se calcula sobre superficie declarada admisible.

(3) Aplicación del artículo 16 bis del RD 147/2023.

(4) Expediente con algunos recintos de pastos permanentes ubicados en espacios protegidos donde la carga ganadera mínima será 0,1 UGM/ha.

Puede verificar la integridad de una copia de este documento mediante la lectura del código QR adjunto o mediante el acceso a la dirección <https://ws050.juntadeandalucia.es/verificarFirma> indicando el código de VERIFICACIÓN

FIRMADO POR

RAQUEL MARIA ESPIN CRESPO

29/01/2025

VERIFICACIÓN

Pk2jmMURSWMFXC9VKGJRQ2Q7H5BP3

PÁG. 2379/2713



**APELLIDOS Y NOMBRE / RAZÓN SOCIAL**

SANCHEZ ESPEJO JOSE ANGEL

NIF

****7856*

EXPEDIENTE

1200973

RESOLUCIÓN

CONCESIÓN DE LA AYUDA

DATOS DE MANTENIMIENTO UNIDADES

GRUPO DE PAGO	Sup. Dec. Admisible	Sup. Resuelta	Sobredecl.	% Sobredecl.
ZONAS DE MONTAÑA	66,56	66,56	0,00	0,00

RESUMEN DE PAGOS

	IMPORTE (Euros)			
	RESUELTO	FEADER	MAPA	CAPADR
Pago realizado	2.046,00	1.739,10	200,71	106,19

APLICACIÓN DE REDUCCIONES Y PENALIZACIONES (%)

Criterios de subvencionabilidad (1)	Presentación tardía	Omisión declaración	Condicionalidad
0,00	0,00	0,00	0,00

IMPORTE (Euros)

Calculado(2)	Reducción	Penalización	Reducción Penalización (3)	Penalización adicional	Resuelto	FEADER	MAPA	CAPADR
2.046,00 €	0,00 €	0,00 €	0,00 €	0,00 €	2.046,00 €	1.739,10 €	200,71 €	106,19 €
Importe Unitario:	93,00 €	Nuevo Importe Unitario:	30,74 €					

RECINTOS PROPUESTOS

REF.	REFERENCIA SIGPAC	CULTIVO	S/R	USO SIGPAC	Sup. Dec. admisible	Sup. Campo	Sup. Determ.	Sup. Resuelta
-1329978	23-005-017-00650-0017	PASTOS PERMANENTES DE 5 O MAS AÑOS	S		6,85		6,85	6,85
-1329977	23-005-017-00649-0001	PASTOS PERMANENTES DE 5 O MAS AÑOS	S		0,04		0,04	0,04
-1329976	23-005-017-00648-0001	PASTOS PERMANENTES DE 5 O MAS AÑOS	S		1,53		1,53	1,53
-1329975	23-005-017-00647-0001	PASTOS PERMANENTES DE 5 O MAS AÑOS	S		3,11		3,11	3,11
-1329974	23-005-017-00646-0001	PASTOS PERMANENTES DE 5 O MAS AÑOS	S		5,84		5,84	5,84
-1329973	23-005-017-00645-0009	PASTOS PERMANENTES DE 5 O MAS AÑOS	S		0,01		0,01	0,01
-1329972	23-005-017-00645-0008	PASTOS PERMANENTES DE 5 O MAS AÑOS	S		0,02		0,02	0,02
-1329971	23-005-017-00645-0007	PASTOS PERMANENTES DE 5 O MAS AÑOS	S		0,02		0,02	0,02
-1329970	23-005-017-00645-0006	PASTOS PERMANENTES DE 5 O MAS AÑOS	S		0,03		0,03	0,03
-1329969	23-005-017-00645-0005	PASTOS PERMANENTES DE 5 O MAS AÑOS	S		0,47		0,47	0,47
-1329968	23-005-017-00645-0003	PASTOS PERMANENTES DE 5 O MAS AÑOS	S		2,23		2,23	2,23
-1329967	23-005-017-00645-0002	PASTOS PERMANENTES DE 5 O MAS AÑOS	S		2,24		2,24	2,24
-1329966	23-005-017-00645-0001	PASTOS PERMANENTES DE 5 O MAS AÑOS	S		4,30		4,30	4,30
-1329965	23-005-017-00644-0001	PASTOS PERMANENTES DE 5 O MAS AÑOS	S		2,09		2,09	2,09
-1329964	23-005-017-00643-0006	PASTOS PERMANENTES DE 5 O MAS AÑOS	S		0,02		0,02	0,02
-1329963	23-005-017-00643-0001	PASTOS PERMANENTES DE 5 O MAS AÑOS	S		0,26		0,26	0,26
-1329962	23-005-017-00643-0001	PASTOS PERMANENTES DE 5 O MAS AÑOS	S		2,53		2,53	2,53
-1329961	23-005-017-00641-0001	PASTOS PERMANENTES DE 5 O MAS AÑOS	S		3,80		3,80	3,80
-1329960	23-005-017-00188-0008	PASTOS PERMANENTES DE 5 O MAS AÑOS	S		0,28		0,28	0,28
-1329959	23-005-017-00188-0004	PASTOS PERMANENTES DE 5 O MAS AÑOS	S		3,25		3,25	3,25
1700000006200401	23-005-010-00348-0001	MEZCLA AVENA-CEBADA	R		0,53		0,53	0,53
1700000006200402	23-005-010-00364-0001	MEZCLA AVENA-CEBADA	R		0,85		0,85	0,85
1700000006200408	23-005-017-00463-0001	PASTOS PERMANENTES DE 5 O MAS AÑOS	S		2,33		2,33	2,33
1700000006200409	23-005-017-00188-0001	PASTOS PERMANENTES DE 5 O MAS AÑOS	S		20,53		20,53	20,53
1700000006200410	23-005-017-00468-0005	PASTOS PERMANENTES DE 5 O MAS AÑOS	S		3,40		3,40	3,40

(1) Con incidencias que retienen pago o deniegan el expediente.

(2) Se calcula sobre superficie declarada admisible.

(3) Aplicación del artículo 16 bis del RD 147/2023.

(4) Expediente con algunos recintos de pastos permanentes ubicados en espacios protegidos donde la carga ganadera mínima será 0,1 UGM/ha.

Puede verificar la integridad de una copia de este documento mediante la lectura del código QR adjunto o mediante el acceso a la dirección <https://ws050.juntadeandalucia.es/verificarFirma> indicando el código de VERIFICACIÓN

FIRMADO POR

RAQUEL MARIA ESPIN CRESPO

29/01/2025

VERIFICACIÓN

Pk2jmMURSWMFXCU9VKGJQRQ2Q7H5BP3

PÁG. 2380/2713



**INCIDENCIAS****INCIDENCIA DESCRIPCIÓN**

64	La cuenta bancaria del solicitante no está activada en GIRO.
75024	La cuenta corriente declarada no se encuentra en el sistema GIRO, se realiza el pago a la cuenta principal designada en GIRO.
86119	Carga ganadera NO cumple con el valor mínimo de 0,2 UGM/ha. Recinto:23-005-017-00071-00006 Cultivo:62000 PASTOS PERMANENTES DE 5 O MAS AÑOS-SIN VARIEDAD Secano Carga Ganadera:0,19 Recinto:23-005-017-00071-00014 Cultivo:62000 PASTOS PERMANENTES DE 5 O MAS AÑOS-SIN VARIEDAD Secano Carga Ganadera:0,19 Recinto:23-005-017-00073-00006 Cultivo:62000 PASTOS PERMANENTES DE 5 O MAS AÑOS-SIN VARIEDAD Secano Carga Ganadera:0,19 Recinto:23-005-017-00538-00014 Cultivo:62000 PASTOS PERMANENTES DE 5 O MAS AÑOS-SIN VARIEDAD Secano Carga Ganadera:0,19

Datos considerados para el Cálculo de la Carga Ganadera del expediente

Superficie determinada para Cálculo Carga Ganadera: 72,52 ha

Carga Ganadera del Expediente: 0,19 ugm/ha (4)

Explotación	Especie	Ugm Calculada para CG
ES230050000558	CAPRINA	5,22
ES230050000558	OVINA	8,77

Recintos Determinados para el Cálculo de Garga Ganadera

REF.	REFERENCIA SIGPAC	CULTIVO	DESCRIPCIÓN CULTIVO	S/R	SUP. RESUELTA (ha)
-1329978	23-005-017-00650-00017	62000	PASTOS PERMANENTES DE 5 O MAS AÑOS-SIN VARIEDAD	S	6,85
-1329977	23-005-017-00649-00001	62000	PASTOS PERMANENTES DE 5 O MAS AÑOS-SIN VARIEDAD	S	0,04
-1329976	23-005-017-00648-00001	62000	PASTOS PERMANENTES DE 5 O MAS AÑOS-SIN VARIEDAD	S	1,53
-1329975	23-005-017-00647-00001	62000	PASTOS PERMANENTES DE 5 O MAS AÑOS-SIN VARIEDAD	S	3,11
-1329974	23-005-017-00646-00001	62000	PASTOS PERMANENTES DE 5 O MAS AÑOS-SIN VARIEDAD	S	5,84
-1329973	23-005-017-00645-00009	62000	PASTOS PERMANENTES DE 5 O MAS AÑOS-SIN VARIEDAD	S	0,01
-1329972	23-005-017-00645-00008	62000	PASTOS PERMANENTES DE 5 O MAS AÑOS-SIN VARIEDAD	S	0,02
-1329971	23-005-017-00645-00007	62000	PASTOS PERMANENTES DE 5 O MAS AÑOS-SIN VARIEDAD	S	0,02
-1329970	23-005-017-00645-00006	62000	PASTOS PERMANENTES DE 5 O MAS AÑOS-SIN VARIEDAD	S	0,03
-1329969	23-005-017-00645-00005	62000	PASTOS PERMANENTES DE 5 O MAS AÑOS-SIN VARIEDAD	S	0,47
-1329968	23-005-017-00645-00003	62000	PASTOS PERMANENTES DE 5 O MAS AÑOS-SIN VARIEDAD	S	2,23
-1329967	23-005-017-00645-00002	62000	PASTOS PERMANENTES DE 5 O MAS AÑOS-SIN VARIEDAD	S	2,24
-1329966	23-005-017-00645-00001	62000	PASTOS PERMANENTES DE 5 O MAS AÑOS-SIN VARIEDAD	S	4,30
-1329965	23-005-017-00644-00001	62000	PASTOS PERMANENTES DE 5 O MAS AÑOS-SIN VARIEDAD	S	2,09
-1329964	23-005-017-00643-00006	62000	PASTOS PERMANENTES DE 5 O MAS AÑOS-SIN VARIEDAD	S	0,02
-1329963	23-005-017-00643-00001	62000	PASTOS PERMANENTES DE 5 O MAS AÑOS-SIN VARIEDAD	S	0,26
-1329962	23-005-017-00643-00001	62000	PASTOS PERMANENTES DE 5 O MAS AÑOS-SIN VARIEDAD	S	2,53
-1329961	23-005-017-00641-00001	62000	PASTOS PERMANENTES DE 5 O MAS AÑOS-SIN VARIEDAD	S	3,80
-1329960	23-005-017-00188-00008	62000	PASTOS PERMANENTES DE 5 O MAS AÑOS-SIN VARIEDAD	S	0,28
-1329959	23-005-017-00188-00004	62000	PASTOS PERMANENTES DE 5 O MAS AÑOS-SIN VARIEDAD	S	3,25
170000006200403	23-005-017-00071-00014	62000	PASTOS PERMANENTES DE 5 O MAS AÑOS-SIN VARIEDAD	S	6,25

(1) Con incidencias que retienen pago o deniegan el expediente.

(2) Se calcula sobre superficie declarada admisible.

(3) Aplicación del artículo 16 bis del RD 147/2023.

(4) Expediente con algunos recintos de pastos permanentes ubicados en espacios protegidos donde la carga ganadera mínima será 0,1 UGM/ha.

Puede verificar la integridad de una copia de este documento mediante la lectura del código QR adjunto o mediante el acceso a la dirección <https://ws050.juntadeandalucia.es/verificarFirma> indicando el código de VERIFICACIÓN

FIRMADO POR

RAQUEL MARIA ESPIN CRESPO

29/01/2025

VERIFICACIÓN

Pk2jmMURSWMFXCU9VKGJQRQ2Q7H5BP3

PÁG. 2381/2713





Recintos Determinados para el Cálculo de Garga Ganadera

<u>REF.</u>	<u>REFERENCIA SIGPAC</u>	<u>CULTIVO</u>	<u>DESCRIPCIÓN CULTIVO</u>	<u>S/R</u>	<u>SUP. RESUELTA (ha)</u>
1700000006200404	23-005-017-00538-00014	62000	PASTOS PERMANENTES DE 5 O MAS AÑOS-SIN VARIEDAD	S	0,04
1700000006200405	23-005-017-00073-00006	62000	PASTOS PERMANENTES DE 5 O MAS AÑOS-SIN VARIEDAD	S	0,04
1700000006200407	23-005-017-00071-00006	62000	PASTOS PERMANENTES DE 5 O MAS AÑOS-SIN VARIEDAD	S	1,01
1700000006200408	23-005-017-00463-00001	62000	PASTOS PERMANENTES DE 5 O MAS AÑOS-SIN VARIEDAD	S	2,33
1700000006200409	23-005-017-00188-00001	62000	PASTOS PERMANENTES DE 5 O MAS AÑOS-SIN VARIEDAD	S	20,53
1700000006200410	23-005-017-00468-00005	62000	PASTOS PERMANENTES DE 5 O MAS AÑOS-SIN VARIEDAD	S	3,40

(1) Con incidencias que retienen pago o deniegan el expediente.

(2) Se calcula sobre superficie declarada admisible.

(3) Aplicación del artículo 16 bis del RD 147/2023.

(4) Expediente con algunos recintos de pastos permanentes ubicados en espacios protegidos donde la carga ganadera mínima será 0,1 UGM/ha.

Puede verificar la integridad de una copia de este documento mediante la lectura del código QR adjunto o mediante el acceso a la dirección <https://ws050.juntadeandalucia.es/verificarFirma> indicando el código de VERIFICACIÓN

FIRMADO POR

RAQUEL MARIA ESPIN CRESPO

29/01/2025

VERIFICACIÓN

Pk2jmMURSWMFXCU9VKGJRQ2Q7H5BP3

PÁG. 2382/2713



**APELLIDOS Y NOMBRE / RAZÓN SOCIAL**

SANCHEZ FORASTE ANDRES GERARDO

NIF

****5414*

EXPEDIENTE

1173821

RESOLUCIÓN

CONCESIÓN DE LA AYUDA

DATOS DE MANTENIMIENTO UNIDADES**GRUPO DE PAGO**

ZONAS DE MONTAÑA

**Sup. Dec.
Admisible**

22,68

**Sup.
Resuelta**

22,68

Sobredecl.

0,00

% Sobredecl.

0,00

RESUMEN DE PAGOS

	IMPORTE (Euros)			
	RESUELTO	FEADER	MAPA	CAPADR
Pago realizado	1.916,54	1.629,06	188,01	99,47

APLICACIÓN DE REDUCCIONES Y PENALIZACIONES (%)

Criterios de subvencionabilidad (1)	Presentación tardía	Omisión declaración	Condicionabilidad
0,00	0,00	0,00	0,00

IMPORTE (Euros)

Calculado(2)	Reducción	Penalización	Reducción Penalización (3)	Penalización adicional	Resuelto	FEADER	MAPA	CAPADR
1.916,54 €	0,00 €	0,00 €	0,00 €	0,00 €	1.916,54 €	1.629,06 €	188,01 €	99,47 €
Importe Unitario:	93,00 €	Nuevo Importe Unitario:	84,50 €					

(1) Con incidencias que retienen pago o deniegan el expediente.

(2) Se calcula sobre superficie declarada admisible.

(3) Aplicación del artículo 16 bis del RD 147/2023.

(4) Expediente con algunos recintos de pastos permanentes ubicados en espacios protegidos donde la carga ganadera mínima será 0,1 UGM/ha.

Puede verificar la integridad de una copia de este documento mediante la lectura del código QR adjunto o mediante el acceso a la dirección <https://ws050.juntadeandalucia.es/verificarFirma> indicando el código de VERIFICACIÓN

FIRMADO POR

RAQUEL MARIA ESPIN CRESPO

29/01/2025

VERIFICACIÓN

Pk2jmMURSWMFXCU9VKGJRQ2Q7H5BP3

PÁG. 2383/2713



**RECINTOS PROPUESTOS**

REF.	REFERENCIA SIGPAC	CULTIVO	S/R	USO SIGPAC	Sup. Dec. admisible	Sup. Campo	Sup. Determ.	Sup. Resulta
-1203142	23-097-007-00057-0003	OLIVAR	S		0,06		0,06	0,06
-1203141	23-097-007-00056-0001	OLIVAR	S		1,21		1,21	1,21
-424165	23-048-022-00053-0011	OLIVAR	S		0,04		0,04	0,04
-424150	23-048-022-00053-0004	OLIVAR	S		4,98		4,98	4,98
170000006519827	23-048-022-00060-0002	OLIVAR	S		2,52		2,52	2,52
170000006519828	23-048-022-00098-0002	OLIVAR	S		0,38		0,38	0,38
170000006519833	23-048-023-00857-0001	OLIVAR	S		1,32		1,32	1,32
170000006519834	23-048-023-00852-0001	OLIVAR	S		2,02		2,02	2,02
170000006519835	23-048-023-00853-0001	OLIVAR	S		0,05		0,05	0,05
170000006519836	23-048-023-00857-0004	OLIVAR	S		1,14		1,14	1,14
170000006519837	23-048-023-00883-0002	OLIVAR	S		0,04		0,04	0,04
170000006519838	23-048-023-00886-0002	OLIVAR	S		0,17		0,17	0,17
170000006519839	23-048-023-00941-0001	OLIVAR	S		0,51		0,51	0,51
170000006519840	23-048-023-00972-0001	OLIVAR	S		0,42		0,42	0,42
170000006519841	23-048-023-00972-0002	OLIVAR	S		0,09		0,09	0,09
170000006519842	23-048-023-00834-0002	OLIVAR	S		0,01		0,01	0,01
170000006519843	23-048-023-00835-0001	OLIVAR	S		1,29		1,29	1,29
170000006519845	23-048-022-00060-0005	OLIVAR	S		0,24		0,24	0,24
170000006519846	23-048-022-00055-0002	OLIVAR	S		0,23		0,23	0,23
170000006519847	23-048-022-00056-0001	OLIVAR	R		0,21		0,21	0,21
170000006519848	23-048-022-00061-0001	OLIVAR	S		0,52		0,52	0,52
170000006519849	23-048-023-00817-0001	OLIVAR	S		0,21		0,21	0,21
170000006519850	23-048-023-00818-0001	OLIVAR	S		0,14		0,14	0,14
170000006519851	23-048-022-00099-0002	OLIVAR	S		2,29		2,29	2,29
170000006519852	23-048-023-00831-0007	OLIVAR	S		0,40		0,40	0,40
170000006519856	23-097-007-00334-0002	OLIVAR	S		0,96		0,96	0,96
170000006519857	23-048-022-00121-0001	OLIVAR	S		0,42		0,42	0,42
170000006519858	23-048-023-00831-0005	OLIVAR	S		0,36		0,36	0,36
170000006519859	23-048-023-00831-0004	OLIVAR	S		0,40		0,40	0,40
170000006519860	23-048-023-00944-0002	OLIVAR	S		0,05		0,05	0,05

INCIDENCIAS**INCIDENCIA DESCRIPCIÓN**

452	Actividad agraria declarada en un recinto no compatible con el uso PA, PR o PS asignado en SIGPAC para ese recinto. Recinto:23-048-023-00835-00006 Cultivo:62000 PASTOS PERMANENTES DE 5 O MAS AÑOS-SIN VARIEDAD Secano USO ASIGNADO EN SIGPAC:PA
86119	Carga ganadera NO cumple con el valor mínimo de 0,2 UGM/ha. Recinto:23-048-022-00053-00005 Cultivo:62000 PASTOS PERMANENTES DE 5 O MAS AÑOS-SIN VARIEDAD Secano Carga Ganadera:0 Recinto:23-048-023-00835-00004 Cultivo:62000 PASTOS PERMANENTES DE 5 O MAS AÑOS-SIN VARIEDAD Secano Carga Ganadera:0 Recinto:23-048-023-00835-00005 Cultivo:62000 PASTOS PERMANENTES DE 5 O MAS AÑOS-SIN VARIEDAD Secano Carga Ganadera:0 Recinto:23-048-023-00835-00006 Cultivo:62000 PASTOS PERMANENTES DE 5 O MAS AÑOS-SIN VARIEDAD Secano Carga Ganadera:0
86121	Recinto superficie forrajera que no realiza la actividad de producción de pastoreo. Recinto:23-048-022-00053-00005 Cultivo:62000 PASTOS PERMANENTES DE 5 O MAS AÑOS-SIN VARIEDAD Secano Actividad Agraria del recinto:2 Recinto:23-048-023-00835-00004 Cultivo:62000 PASTOS PERMANENTES DE 5 O MAS AÑOS-SIN VARIEDAD Secano Actividad Agraria del recinto:2 Recinto:23-048-023-00835-00005 Cultivo:62000 PASTOS PERMANENTES DE 5 O MAS AÑOS-SIN VARIEDAD Secano Actividad Agraria del recinto:2 Recinto:23-048-023-00835-00006 Cultivo:62000 PASTOS PERMANENTES DE 5 O MAS AÑOS-SIN VARIEDAD Secano Actividad Agraria del recinto:2
86122	Recinto superficie forrajera que realiza la actividad de producción de pastoreo y no declara el o los códigos del Registro de Explotaciones

(1) Con incidencias que retienen pago o deniegan el expediente.

(2) Se calcula sobre superficie declarada admisible.

(3) Aplicación del artículo 16 bis del RD 147/2023.

(4) Expediente con algunos recintos de pastos permanentes ubicados en espacios protegidos donde la carga ganadera mínima será 0,1 UGM/ha.

Puede verificar la integridad de una copia de este documento mediante la lectura del código QR adjunto o mediante el acceso a la dirección <https://ws050.juntadeandalucia.es/verificarFirma> indicando el código de VERIFICACIÓN

FIRMADO POR

RAQUEL MARIA ESPIN CRESPO

29/01/2025

VERIFICACIÓN

Pk2jmMURSWMFCU9VKGJRQ2Q7H5BP3

PÁG. 2384/2713





INCIDENCIAS

INCIDENCIA DESCRIPCIÓN

	Ganaderas de Andalucía, REGA.
	Recinto:23-048-022-00053-00005 Cultivo:62000 PASTOS PERMANENTES DE 5 O MAS AÑOS-SIN VARIEDAD Secano
	Recinto:23-048-023-00835-00004 Cultivo:62000 PASTOS PERMANENTES DE 5 O MAS AÑOS-SIN VARIEDAD Secano
	Recinto:23-048-023-00835-00005 Cultivo:62000 PASTOS PERMANENTES DE 5 O MAS AÑOS-SIN VARIEDAD Secano
	Recinto:23-048-023-00835-00006 Cultivo:62000 PASTOS PERMANENTES DE 5 O MAS AÑOS-SIN VARIEDAD Secano
86124	Recinto de forrajera para Cálculo de Carga Ganadera que No pertenece a Explotación.
	Recinto:23-048-022-00053-00005 Cultivo:62000 PASTOS PERMANENTES DE 5 O MAS AÑOS-SIN VARIEDAD Secano
	Recinto:23-048-023-00835-00004 Cultivo:62000 PASTOS PERMANENTES DE 5 O MAS AÑOS-SIN VARIEDAD Secano
	Recinto:23-048-023-00835-00005 Cultivo:62000 PASTOS PERMANENTES DE 5 O MAS AÑOS-SIN VARIEDAD Secano
	Recinto:23-048-023-00835-00006 Cultivo:62000 PASTOS PERMANENTES DE 5 O MAS AÑOS-SIN VARIEDAD Secano

Datos considerados para el Cálculo de la Carga Ganadera del expediente

Superficie determinada para Cálculo Carga Ganadera: 0,00 ha
Carga Ganadera del Expediente: 0,00 ugm/ha

Incidenias de carga ganadera

INCIDENCIA DESCRIPCIÓN

452	Actividad agraria declarada en un recinto no compatible con el uso PA, PR o PS asignado en SIGPAC para ese recinto. Recinto:23-048-023-00835-00006 Cultivo:62000 PASTOS PERMANENTES DE 5 O MAS AÑOS-SIN VARIEDAD Secano USO ASIGNADO EN SIGPAC:PA
86122	Recinto superficie forrajera que realiza la actividad de producción de pastoreo y no declara el o los códigos del Registro de Explotaciones Ganaderas de Andalucía, REGA. Recinto:23-048-023-00835-00005 Cultivo:62000 PASTOS PERMANENTES DE 5 O MAS AÑOS-SIN VARIEDAD Secano Recinto:23-048-023-00835-00004 Cultivo:62000 PASTOS PERMANENTES DE 5 O MAS AÑOS-SIN VARIEDAD Secano Recinto:23-048-023-00835-00006 Cultivo:62000 PASTOS PERMANENTES DE 5 O MAS AÑOS-SIN VARIEDAD Secano Recinto:23-048-022-00053-00005 Cultivo:62000 PASTOS PERMANENTES DE 5 O MAS AÑOS-SIN VARIEDAD Secano
86124	Recinto de forrajera para Cálculo de Carga Ganadera que No pertenece a Explotación. Recinto:23-048-023-00835-00005 Cultivo:62000 PASTOS PERMANENTES DE 5 O MAS AÑOS-SIN VARIEDAD Secano Recinto:23-048-023-00835-00004 Cultivo:62000 PASTOS PERMANENTES DE 5 O MAS AÑOS-SIN VARIEDAD Secano Recinto:23-048-023-00835-00006 Cultivo:62000 PASTOS PERMANENTES DE 5 O MAS AÑOS-SIN VARIEDAD Secano Recinto:23-048-022-00053-00005 Cultivo:62000 PASTOS PERMANENTES DE 5 O MAS AÑOS-SIN VARIEDAD Secano
86128	Recinto de Forrajeras que no ha contabilizado para Carga Ganadera por no tener una explotación válida para el cálculo de la Carga Ganadera Recinto:23-048-023-00835-00005 Cultivo:62 PASTOS PERMANENTES DE 5 O MAS AÑOS- Recinto:23-048-023-00835-00004 Cultivo:62 PASTOS PERMANENTES DE 5 O MAS AÑOS- Recinto:23-048-023-00835-00006 Cultivo:62 PASTOS PERMANENTES DE 5 O MAS AÑOS- Recinto:23-048-022-00053-00005 Cultivo:62 PASTOS PERMANENTES DE 5 O MAS AÑOS-
86132	Recinto superficie forrajera que no realiza la actividad de producción de pastoreo. Recinto:23-048-023-00835-00005 Cultivo:62000 PASTOS PERMANENTES DE 5 O MAS AÑOS-SIN VARIEDAD Secano Recinto:23-048-023-00835-00004 Cultivo:62000 PASTOS PERMANENTES DE 5 O MAS AÑOS-SIN VARIEDAD Secano Recinto:23-048-023-00835-00006 Cultivo:62000 PASTOS PERMANENTES DE 5 O MAS AÑOS-SIN VARIEDAD Secano Recinto:23-048-022-00053-00005 Cultivo:62000 PASTOS PERMANENTES DE 5 O MAS AÑOS-SIN VARIEDAD Secano

(1) Con incidencias que retienen pago o deniegan el expediente.
 (2) Se calcula sobre superficie declarada admisible.
 (3) Aplicación del artículo 16 bis del RD 147/2023.
 (4) Expediente con algunos recintos de pastos permanentes ubicados en espacios protegidos donde la carga ganadera mínima será 0,1 UGM/ha.

Puede verificar la integridad de una copia de este documento mediante la lectura del código QR adjunto o mediante el acceso a la dirección <https://ws050.juntadeandalucia.es/verificarFirma> indicando el código de VERIFICACIÓN

FIRMADO POR	RAQUEL MARIA ESPIN CRESPO	29/01/2025	
VERIFICACIÓN	Pk2jmMURSWMFXCU9VKGJRQ2Q7H5BP3	PÁG. 2385/2713	

**APELLIDOS Y NOMBRE / RAZÓN SOCIAL**

SANCHEZ MARCOS FELIPA

NIF

****8195*

EXPEDIENTE

1243102

RESOLUCIÓN

CONCESIÓN DE LA AYUDA

DATOS DE MANTENIMIENTO UNIDADES

GRUPO DE PAGO	Sup. Dec. Admisible	Sup. Resuelta	Sobredecl.	% Sobredecl.
ZONAS DE MONTAÑA	270,66	250,62	20,04	7,40

RESUMEN DE PAGOS

	IMPORTE (Euros)			
	RESUELTO	FEADER	MAPA	CAPADR
Pago realizado	1.958,00	1.664,32	192,08	101,62
Pago indebido	-344,03			
TOTAL	1.613,97			

APLICACIÓN DE REDUCCIONES Y PENALIZACIONES (%)

Criterios de subvencionabilidad (1)	Presentación tardía	Omisión declaración	Condicionalidad
0,00	0,00	0,00	0,00

IMPORTE (Euros)

Calculado(2)	Reducción	Penalización	Reducción Penalización (3)	Penalización adicional	Resuelto	FEADER	MAPA	CAPADR
2.046,00 €	151,49 €	280,54 €	0,00 €	0,00 €	1.613,97 €	1.371,87 €	158,33 €	83,77 €
Importe Unitario:	93,00 €	Nuevo Importe Unitario:	7,56 €					

RECINTOS PROPUESTOS

REF.	REFERENCIA SIGPAC	CULTIVO	S/R	USO SIGPAC	Sup. Dec. admisible	Sup. Campo	Sup. Determ.	Sup. Resuelta
-1368248	23-094-009-00092-0001	PASTOS PERMANENTES DE 5 O MAS AÑOS	S		59,45		59,45	59,45
-1368247	23-094-009-00091-0001	PASTOS PERMANENTES DE 5 O MAS AÑOS	S		0,08		0,08	0,08
5329295	23-078-900-99000-9900	PASTOS PERMANENTES DE 5 O MAS AÑOS	S		211,13		211,13	191,09

INCIDENCIAS**INCIDENCIA DESCRIPCIÓN**

231	Recinto ficticio comunal declarado cuya superficie de cruce total supera la superficie total definida por la Autoridad gestora para ese recinto. Recinto:23-078-900-99000-99001 Cultivo:62000 PASTOS PERMANENTES DE 5 O MAS AÑOS-SIN VARIEDAD Secano
232	Superficie de cruce en recinto ficticio comunal, mayor que superficie asignada neta resultante del reparto del ficticio comunal. Recinto:23-078-900-99000-99001 Cultivo:62000 PASTOS PERMANENTES DE 5 O MAS AÑOS-SIN VARIEDAD Secano Diferencia penalizable (Hectáreas):20,04
3972	Recinto ficticio del que forma parte un recinto real cuyo identificativo presenta errores en las Declaraciones de pastos. Recinto:23-078-900-99000-99001 Cultivo: -

(1) Con incidencias que retienen pago o deniegan el expediente.

(2) Se calcula sobre superficie declarada admisible.

(3) Aplicación del artículo 16 bis del RD 147/2023.

(4) Expediente con algunos recintos de pastos permanentes ubicados en espacios protegidos donde la carga ganadera mínima será 0,1 UGM/ha.

Puede verificar la integridad de una copia de este documento mediante la lectura del código QR adjunto o mediante el acceso a la dirección <https://ws050.juntadeandalucia.es/verificarFirma> indicando el código de VERIFICACIÓN

FIRMADO POR

RAQUEL MARIA ESPIN CRESPO

29/01/2025

VERIFICACIÓN

Pk2jmMURSWMFXCU9VKGJRQ2Q7H5BP3

PÁG. 2386/2713



**Datos considerados para el Cálculo de la Carga Ganadera del expediente**

Superficie determinada para Cálculo Carga Ganadera: 59,53 ha
Carga Ganadera del Expediente: 0,37 ugm/ha (4)

Explotación	Especie	Ugm Calculada para CG
ES230940006066	OVINA	21,73

Recintos Determinados para el Cálculo de Garga Ganadera

REF.	REFERENCIA SIGPAC	CULTIVO	DESCRIPCIÓN CULTIVO	S/R	SUP. RESUELTA (ha)
-1368248	23-094-009-00092-00001	62000	PASTOS PERMANENTES DE 5 O MAS AÑOS-SIN VARIEDAD	S	59,45
-1368247	23-094-009-00091-00001	62000	PASTOS PERMANENTES DE 5 O MAS AÑOS-SIN VARIEDAD	S	0,08

Incidencias de carga ganadera**INCIDENCIA DESCRIPCIÓN**

232	Superficie de cruce en recinto ficticio comunal, mayor que superficie asignada neta resultante del reparto del ficticio comunal. Recinto:23-078-900-99000-99001 Cultivo:62000 PASTOS PERMANENTES DE 5 O MAS AÑOS-SIN VARIEDAD Secano Diferencia penalizable (Hectáreas):20,04
86128	Recinto de Forrajeras que no ha contabilizado para Carga Ganadera por no tener una explotación válida para el cálculo de la Carga Ganadera Recinto:23-078-900-99000-99001 Cultivo:62 PASTOS PERMANENTES DE 5 O MAS AÑOS-
86131	Recinto superficie forrajera con explotación ganadera según VAG que en REGA no tiene clasificación zootécnica permitida. Recinto:23-078-900-99000-99001 Cultivo:62000 PASTOS PERMANENTES DE 5 O MAS AÑOS-SIN VARIEDAD Secano Explotacion:ES239040001001

(1) Con incidencias que retienen pago o deniegan el expediente.

(2) Se calcula sobre superficie declarada admisible.

(3) Aplicación del artículo 16 bis del RD 147/2023.

(4) Expediente con algunos recintos de pastos permanentes ubicados en espacios protegidos donde la carga ganadera mínima será 0,1 UGM/ha.

Puede verificar la integridad de una copia de este documento mediante la lectura del código QR adjunto o mediante el acceso a la dirección <https://ws050.juntadeandalucia.es/verificarFirma> indicando el código de VERIFICACIÓN

FIRMADO POR	RAQUEL MARIA ESPIN CRESPO	29/01/2025	
VERIFICACIÓN	Pk2jmMURSWMFXC9VKGJRQ2Q7H5BP3	PÁG. 2387/2713	

**APELLIDOS Y NOMBRE / RAZÓN SOCIAL**

SANCHEZ TORRES ANGEL VENANCIO

NIF

****6590*

EXPEDIENTE

1177113

RESOLUCIÓN

CONCESIÓN DE LA AYUDA

DATOS DE MANTENIMIENTO UNIDADES**GRUPO DE PAGO**

ZONAS DE MONTAÑA

**Sup. Dec.
Admisible**

10,54

**Sup.
Resuelta**

10,43

Sobredecl.

0,11

% Sobredecl.

1,04

RESUMEN DE PAGOS

	IMPORTE (Euros)			
	RESUELTO	FEADER	MAPA	CAPADR
Pago realizado	932,00	792,06	91,41	48,37
A pagar	37,99	32,29	3,73	1,97
TOTAL	969,99	824,35	95,14	50,34

APLICACIÓN DE REDUCCIONES Y PENALIZACIONES (%)

Criterios de subvencionabilidad (1)	Presentación tardía	Omisión declaración	Condicionabilidad
0,00	0,00	0,00	0,00

IMPORTE (Euros)

Calculado(2)	Reducción	Penalización	Reducción Penalización (3)	Penalización adicional	Resuelto	FEADER	MAPA	CAPADR
980,22 €	10,23 €	0,00 €	0,00 €	0,00 €	969,99 €	824,49 €	95,16 €	50,34 €
Importe Unitario:	93,00 €	Nuevo Importe Unitario:	93,00 €					

(1) Con incidencias que retienen pago o deniegan el expediente.

(2) Se calcula sobre superficie declarada admisible.

(3) Aplicación del artículo 16 bis del RD 147/2023.

(4) Expediente con algunos recintos de pastos permanentes ubicados en espacios protegidos donde la carga ganadera mínima será 0,1 UGM/ha.

Puede verificar la integridad de una copia de este documento mediante la lectura del código QR adjunto o mediante el acceso a la dirección <https://ws050.juntadeandalucia.es/verificarFirma> indicando el código de VERIFICACIÓN

FIRMADO POR

RAQUEL MARIA ESPIN CRESPO

29/01/2025

VERIFICACIÓN

Pk2jmMURSWMFXC9VKGJRQ2Q7H5BP3

PÁG. 2388/2713



**RECINTOS PROPUESTOS**

REF.	REFERENCIA SIGPAC	CULTIVO	S/R	USO SIGPAC	Sup. Dec. admisible	Sup. Campo	Sup. Determ.	Sup. Resulta
-1489776	23-067-005-00480-0003	OLIVAR	R		0,01		0,01	0,01
-1245010	23-067-021-00007-0005	OLIVAR	S		0,27		0,27	0,27
-600474	23-067-003-00200-0002	OLIVAR	S		0,16		0,16	0,16
-600308	23-067-006-09006-0002	OLIVAR	S		0,05		0,05	0,05
-600291	23-067-003-00352-0002	OLIVAR	S		0,01		0,01	0,01
-471731	23-067-003-00182-0001	OLIVAR	S		0,04		0,04	0,00
-471729	23-067-003-00185-0001	OLIVAR	S		0,03		0,03	0,03
-470985	23-067-003-00151-0001	OLIVAR	R		0,46		0,46	0,46
-470948	23-067-021-00004-0003	OLIVAR	S		0,02		0,02	0,02
-470906	23-067-013-00159-0002	CEREZOS	S		0,08		0,08	0,08
4090490	23-067-006-00198-0002	OLIVAR	R		0,84		0,84	0,84
4090536	23-067-006-00193-0001	OLIVAR	R		1,28		1,28	1,28
4090571	23-067-003-00070-0001	OLIVAR	R		0,40		0,40	0,40
4590132	23-067-003-00197-0004	OLIVAR	R		1,02		1,02	1,02
4590247	23-067-003-00150-0001	OLIVAR	R		0,60		0,60	0,60
4673366	23-067-003-00247-0001	OLIVAR	R		0,11		0,11	0,11
5263003	23-067-016-00025-0002	OLIVAR	S		0,27		0,27	0,27
5477826	23-067-001-00043-0001	ALMENDROS	S		0,49		0,49	0,49
5477833	23-067-005-00259-0002	OLIVAR	R		0,09		0,09	0,09
5477837	23-067-005-00706-0001	OLIVAR	R		0,12		0,12	0,12
5477843	23-067-005-00598-0001	OLIVAR	R		0,07		0,07	0,07
5816935	23-067-003-00199-0001	OLIVAR	S		0,59		0,59	0,59
5816939	23-067-022-00125-0001	OLIVAR	S		0,22		0,22	0,22
5816947	23-067-005-00477-0002	OLIVAR	R		0,60		0,60	0,60
170000005432920	23-067-004-00073-0001	OLIVAR	R		0,76		0,76	0,76
170000005432921	23-067-003-09006-0002	OLIVAR	R		0,01		0,01	0,01
170000005432923	23-067-013-00120-0001	OLIVAR	S		0,17		0,17	0,17
170000005432924	23-067-013-00121-0002	OLIVAR	S		0,04		0,04	0,04
170000005432925	23-067-013-00160-0001	OLIVAR	S		0,07		0,07	0,07
170000005432933	23-067-013-00119-0001	OLIVAR	S		0,12		0,12	0,12
170000005432939	23-067-011-00145-0001	OLIVAR	S		0,01		0,01	0,01
170000005432940	23-067-003-00091-0001	OLIVAR	R		0,09		0,09	0,09
170000005432941	23-067-003-00089-0002	OLIVAR	R		0,40		0,40	0,40
170000005432942	23-067-019-00278-0001	OLIVAR	S		0,07	0,00	0,07	0,00
170000005432943	23-067-019-00279-0002	OLIVAR	S		0,33		0,33	0,33
170000005432944	23-067-019-00341-0003	OLIVAR	S		0,36		0,36	0,36
170000005432945	23-067-021-00006-0001	OLIVAR	S		0,24		0,24	0,24
170000005432949	23-067-024-09015-0004	OLIVAR	S		0,04		0,04	0,04

INCIDENCIAS**INCIDENCIA DESCRIPCIÓN**

- 218 Superficie bruta de cruce en un recinto en el conjunto de las solicitudes supera superficie total que SIGPAC establece para él.
 Recinto:23-067-003-00182-00001 Cultivo:101010 OLIVAR-PICUAL Secano Suma de superficies declaradas para este recinto por todos los solicitantes (Áreas):59 Superficie SIGPAC medida para este recinto (Áreas):4 Exceso de superficie declarada (Hectáreas):0,55 Suma de superficies declaradas para este recinto por el solicitante (Áreas):4

(1) Con incidencias que retienen pago o deniegan el expediente.

(2) Se calcula sobre superficie declarada admisible.

(3) Aplicación del artículo 16 bis del RD 147/2023.

(4) Expediente con algunos recintos de pastos permanentes ubicados en espacios protegidos donde la carga ganadera mínima será 0,1 UGM/ha.

Puede verificar la integridad de una copia de este documento mediante la lectura del código QR adjunto o mediante el acceso a la dirección <https://ws050.juntadeandalucia.es/verificarFirma> indicando el código de VERIFICACIÓN

FIRMADO POR

RAQUEL MARIA ESPIN CRESPO

29/01/2025

VERIFICACIÓN

Pk2jmMURSWMFXC9VKGJRQ2Q7H5BP3

PÁG. 2389/2713



**APELLIDOS Y NOMBRE / RAZÓN SOCIAL**
SEGURA MEDINA MARIA DOLORES**NIF**
****1441***EXPEDIENTE**
1047428**RESOLUCIÓN**
CONCESIÓN DE LA AYUDA**DATOS DE MANTENIMIENTO UNIDADES**

GRUPO DE PAGO	Sup. Dec. Admisible	Sup. Resuelta	Sobredecl.	% Sobredecl.
ZONAS DE MONTAÑA	64,29	64,29	0,00	0,00

RESUMEN DE PAGOS

	IMPORTE (Euros)			
	RESUELTO	FEADER	MAPA	CAPADR
Pago realizado	2.046,00	1.739,10	200,71	106,19

APLICACIÓN DE REDUCCIONES Y PENALIZACIONES (%)

Criterios de subvencionabilidad (1)	Presentación tardía	Omisión declaración	Condicionalidad
0,00	0,00	0,00	0,00

IMPORTE (Euros)

Calculado(2)	Reducción	Penalización	Reducción Penalización (3)	Penalización adicional	Resuelto	FEADER	MAPA	CAPADR
2.046,00 €	0,00 €	0,00 €	0,00 €	0,00 €	2.046,00 €	1.739,10 €	200,71 €	106,19 €
Importe Unitario:	93,00 €	Nuevo Importe Unitario:	31,82 €					

RECINTOS PROPUESTOS

REF.	REFERENCIA SIGPAC	CULTIVO	S/R	USO SIGPAC	Sup. Dec. admisible	Sup. Campo	Sup. Determ.	Sup. Resuelta
1700000005257335	23-011-036-00003-0016	PASTOS PERMANENTES DE 5 O MAS AÑOS	S		61,71		61,71	61,71
1700000005257336	23-011-036-00003-0023	PASTOS PERMANENTES DE 5 O MAS AÑOS	S		0,05		0,05	0,05
1700000005257337	23-011-036-00004-0001	PASTOS PERMANENTES DE 5 O MAS AÑOS	S		2,53		2,53	2,53

Datos considerados para el Cálculo de la Carga Ganadera del expediente

Superficie determinada para Cálculo Carga Ganadera: 64,29 ha
Carga Ganadera del Expediente: 0,19 ugm/ha (4)

Explotación	Especie	Ugm Calculada para CG
ES230110000714	BOVINA	12,23

Recintos Determinados para el Cálculo de Garga Ganadera

REF.	REFERENCIA SIGPAC	CULTIVO	DESCRIPCIÓN CULTIVO	S/R	SUP. RESUELTA (ha)
1700000005257335	23-011-036-00003-00016	62000	PASTOS PERMANENTES DE 5 O MAS AÑOS-SIN VARIEDAD	S	61,71
1700000005257336	23-011-036-00003-00023	62000	PASTOS PERMANENTES DE 5 O MAS AÑOS-SIN VARIEDAD	S	0,05
1700000005257337	23-011-036-00004-00001	62000	PASTOS PERMANENTES DE 5 O MAS AÑOS-SIN VARIEDAD	S	2,53

(1) Con incidencias que retienen pago o deniegan el expediente.

(2) Se calcula sobre superficie declarada admisible.

(3) Aplicación del artículo 16 bis del RD 147/2023.

(4) Expediente con algunos recintos de pastos permanentes ubicados en espacios protegidos donde la carga ganadera mínima será 0,1 UGM/ha.

Puede verificar la integridad de una copia de este documento mediante la lectura del código QR adjunto o mediante el acceso a la dirección <https://ws050.juntadeandalucia.es/verificarFirma> indicando el código de VERIFICACIÓN

FIRMADO POR	RAQUEL MARIA ESPIN CRESPO	29/01/2025
VERIFICACIÓN	Pk2jmMURSWMFXCU9VKGJRQ2Q7H5BP3	PÁG. 2390/2713



**APELLIDOS Y NOMBRE / RAZÓN SOCIAL**

SEGURA VILCHEZ FRANCISCO JAVIER

NIF

****1223*

EXPEDIENTE

1252758

RESOLUCIÓN

CONCESIÓN DE LA AYUDA

DATOS DE MANTENIMIENTO UNIDADES**GRUPO DE PAGO**

ZONAS DE MONTAÑA

**Sup. Dec.
Admisible**

20,48

**Sup.
Resuelta**

20,48

Sobredecl.

0,00

% Sobredecl.

0,00

RESUMEN DE PAGOS

	IMPORTE (Euros)			
	RESUELTO	FEADER	MAPA	CAPADR
Pago realizado	1.717,00	1.459,61	168,45	89,13
A pagar	76,78	65,26	7,53	3,99
TOTAL	1.793,78	1.524,87	175,98	93,12

APLICACIÓN DE REDUCCIONES Y PENALIZACIONES (%)

Criterios de subvencionabilidad (1)	Presentación tardía	Omisión declaración	Condicionalidad
0,00	0,00	0,00	0,00

IMPORTE (Euros)

Calculado(2)	Reducción	Penalización	Reducción Penalización (3)	Penalización adicional	Resuelto	FEADER	MAPA	CAPADR
1.793,78 €	0,00 €	0,00 €	0,00 €	0,00 €	1.793,78 €	1.524,71 €	175,97 €	93,10 €
Importe Unitario:	93,00 €	Nuevo Importe Unitario:	87,59 €					

RECINTOS PROPUESTOS

REF.	REFERENCIA SIGPAC	CULTIVO	S/R	USO SIGPAC	Sup. Dec. admisible	Sup. Campo	Sup. Determ.	Sup. Resuelta
-918527	23-048-022-00091-0006	OLIVAR	S		1,11		1,11	1,11
-918349	23-048-022-00126-0020	OLIVAR	R		1,00		1,00	1,00
-918347	23-048-022-00126-0009	OLIVAR	R		0,01		0,01	0,01
-918346	23-048-022-00126-0008	OLIVAR	R		0,39		0,39	0,39
-918330	23-048-022-00092-0001	OLIVAR	S		0,82		0,82	0,82
-918328	23-048-022-00126-0018	OLIVAR	R		1,77		1,77	1,77
-918327	23-048-022-00091-0005	OLIVAR	S		3,57		3,57	3,57
-886482	23-097-011-01074-0001	OLIVAR	S		0,62		0,62	0,62
5209288	23-097-011-01024-0001	OLIVAR	S		1,28		1,28	1,28
5216109	23-048-022-00093-0001	OLIVAR	S		0,99		0,99	0,99
170000005534613	23-097-011-00232-0001	OLIVAR	S		3,22		3,22	3,22
170000005534616	23-097-011-00429-0002	OLIVAR	S		5,59		5,59	5,59
170000005534620	23-097-011-00435-0004	OLIVAR	S		0,11		0,11	0,11

(1) Con incidencias que retienen pago o deniegan el expediente.

(2) Se calcula sobre superficie declarada admisible.

(3) Aplicación del artículo 16 bis del RD 147/2023.

(4) Expediente con algunos recintos de pastos permanentes ubicados en espacios protegidos donde la carga ganadera mínima será 0,1 UGM/ha.

Puede verificar la integridad de una copia de este documento mediante la lectura del código QR adjunto o mediante el acceso a la dirección <https://ws050.juntadeandalucia.es/verificarFirma> indicando el código de VERIFICACIÓN

FIRMADO POR

RAQUEL MARIA ESPIN CRESPO

29/01/2025

VERIFICACIÓN

Pk2jmMURSWMFXCU9VKGJRQ2Q7H5BP3

PÁG. 2391/2713



**APELLIDOS Y NOMBRE / RAZÓN SOCIAL**

SERRANO GARRIDO DESPOSORIO

NIF

****2412*

EXPEDIENTE

1219623

RESOLUCIÓN

CONCESIÓN DE LA AYUDA

DATOS DE MANTENIMIENTO UNIDADES

GRUPO DE PAGO	Sup. Dec. Admisible	Sup. Resuelta	Sobredecl.	% Sobredecl.
ZONAS DE MONTAÑA	7,47	7,47	0,00	0,00

RESUMEN DE PAGOS

	IMPORTE (Euros)			
	RESUELTO	FEADER	MAPA	CAPADR
A pagar	694,71	590,50	68,15	36,06

APLICACIÓN DE REDUCCIONES Y PENALIZACIONES (%)

Criterios de subvencionabilidad (1)	Presentación tardía	Omisión declaración	Condicionalidad
0,00	0,00	0,00	0,00

IMPORTE (Euros)

Calculado(2)	Reducción	Penalización	Reducción Penalización (3)	Penalización adicional	Resuelto	FEADER	MAPA	CAPADR
694,71 €	0,00 €	0,00 €	0,00 €	0,00 €	694,71 €	590,50 €	68,15 €	36,06 €
Importe Unitario:	93,00 €	Nuevo Importe Unitario:	93,00 €					

RECINTOS PROPUESTOS

REF.	REFERENCIA SIGPAC	CULTIVO	S/R	USO SIGPAC	Sup. Dec. admisible	Sup. Campo	Sup. Determ.	Sup. Resuelta
170000005617888	23-033-002-00167-0005	OLIVAR	S		2,34		2,34	2,34
170000005617889	23-033-003-00377-0001	OLIVAR	S		0,51		0,51	0,51
170000005617890	23-033-003-00378-0006	OLIVAR	S		0,01		0,01	0,01
170000005617891	23-033-003-00098-0001	OLIVAR	S		0,45		0,45	0,45
170000005617892	23-033-003-00115-0002	OLIVAR	S		0,20		0,20	0,20
170000005617893	23-033-003-00129-0004	OLIVAR	S		2,02		2,02	2,02
170000005617895	23-033-003-00122-0002	OLIVAR	S		1,94		1,94	1,94

(1) Con incidencias que retienen pago o deniegan el expediente.

(2) Se calcula sobre superficie declarada admisible.

(3) Aplicación del artículo 16 bis del RD 147/2023.

(4) Expediente con algunos recintos de pastos permanentes ubicados en espacios protegidos donde la carga ganadera mínima será 0,1 UGM/ha.

Puede verificar la integridad de una copia de este documento mediante la lectura del código QR adjunto o mediante el acceso a la dirección <https://ws050.juntadeandalucia.es/verificarFirma> indicando el código de VERIFICACIÓN

FIRMADO POR

RAQUEL MARIA ESPIN CRESPO

29/01/2025

VERIFICACIÓN

Pk2jmMURSWMFXCU9VKGJRQ2Q7H5BP3

PÁG. 2392/2713



**APELLIDOS Y NOMBRE / RAZÓN SOCIAL**

SILES MUÑOZ ESTEBAN

NIF

****2588*

EXPEDIENTE

1051841

RESOLUCIÓN

CONCESIÓN DE LA AYUDA

DATOS DE MANTENIMIENTO UNIDADES

GRUPO DE PAGO	Sup. Dec. Admisible	Sup. Resuelta	Sobredecl.	% Sobredecl.
ZONAS DE MONTAÑA	7,41	7,41	0,00	0,00

RESUMEN DE PAGOS

	IMPORTE (Euros)			
	RESUELTO	FEADER	MAPA	CAPADR
Pago realizado	659,00	560,57	64,69	34,23
A pagar	30,13	25,61	2,96	1,56
TOTAL	689,13	586,18	67,65	35,79

APLICACIÓN DE REDUCCIONES Y PENALIZACIONES (%)

Criterios de subvencionabilidad (1)	Presentación tardía	Omisión declaración	Condicionalidad
0,00	0,00	0,00	0,00

IMPORTE (Euros)

Calculado(2)	Reducción	Penalización	Reducción Penalización (3)	Penalización adicional	Resuelto	FEADER	MAPA	CAPADR
689,13 €	0,00 €	0,00 €	0,00 €	0,00 €	689,13 €	585,76 €	67,60 €	35,77 €
Importe Unitario:	93,00 €	Nuevo Importe Unitario:	93,00 €					

RECINTOS PROPUESTOS

REF.	REFERENCIA SIGPAC	CULTIVO	S/R	USO SIGPAC	Sup. Dec. admisible	Sup. Campo	Sup. Determ.	Sup. Resuelta
-527153	23-097-017-09010-0005	OLIVAR	S		0,06		0,06	0,06
-527143	23-097-020-00266-0001	OLIVAR	S		0,41		0,41	0,41
1700000006051638	23-048-023-00850-0004	OLIVAR	S		0,05		0,05	0,05
1700000006051639	23-048-023-00883-0002	OLIVAR	S		0,49		0,49	0,49
1700000006051640	23-097-017-00542-0001	OLIVAR	S		0,68		0,68	0,68
1700000006051642	23-097-028-00385-0001	OLIVAR	S		0,09		0,09	0,09
1700000006051643	23-097-028-00384-0001	OLIVAR	S		0,32		0,32	0,32
1700000006051644	23-097-020-00265-0001	OLIVAR	S		0,54		0,54	0,54
1700000006051645	23-097-019-00068-0002	OLIVAR	R		2,08		2,08	2,08
1700000006051646	23-097-017-00535-0001	OLIVAR	S		0,93		0,93	0,93
1700000006051647	23-097-017-09011-0004	OLIVAR	S		0,08		0,08	0,08
1700000006051648	23-097-019-00003-0001	OLIVAR	R		0,57		0,57	0,57
1700000006051649	23-097-019-00066-0001	OLIVAR	R		0,36		0,36	0,36
1700000006051650	23-097-018-00176-0004	OLIVAR	R		0,72		0,72	0,72
1700000006051651	23-097-018-00176-0002	OLIVAR	R		0,03		0,03	0,03

(1) Con incidencias que retienen pago o deniegan el expediente.

(2) Se calcula sobre superficie declarada admisible.

(3) Aplicación del artículo 16 bis del RD 147/2023.

(4) Expediente con algunos recintos de pastos permanentes ubicados en espacios protegidos donde la carga ganadera mínima será 0,1 UGM/ha.

Puede verificar la integridad de una copia de este documento mediante la lectura del código QR adjunto o mediante el acceso a la dirección <https://ws050.juntadeandalucia.es/verificarFirma> indicando el código de VERIFICACIÓN

FIRMADO POR	RAQUEL MARIA ESPIN CRESPO	29/01/2025
VERIFICACIÓN	Pk2jmMURSWMFXCU9VKGJRQ2Q7H5BP3	PÁG. 2393/2713



**APELLIDOS Y NOMBRE / RAZÓN SOCIAL**

SILES ORTIZ ROCIO

NIF

****6818*

EXPEDIENTE

1078466

RESOLUCIÓN

CONCESIÓN DE LA AYUDA

DATOS DE MANTENIMIENTO UNIDADES

GRUPO DE PAGO	Sup. Dec. Admisible	Sup. Resuelta	Sobredecl.	% Sobredecl.
ZONAS DE MONTAÑA	8,90	8,90	0,00	0,00

RESUMEN DE PAGOS

	IMPORTE (Euros)			
	RESUELTO	FEADER	MAPA	CAPADR
Pago realizado	827,70	703,55	81,20	42,95

APLICACIÓN DE REDUCCIONES Y PENALIZACIONES (%)

Criterios de subvencionabilidad (1)	Presentación tardía	Omisión declaración	Condicionalidad
0,00	0,00	0,00	0,00

IMPORTE (Euros)

Calculado(2)	Reducción	Penalización	Reducción Penalización (3)	Penalización adicional	Resuelto	FEADER	MAPA	CAPADR
827,70 €	0,00 €	0,00 €	0,00 €	0,00 €	827,70 €	703,55 €	81,20 €	42,95 €
Importe Unitario:	93,00 €	Nuevo Importe Unitario:	93,00 €					

RECINTOS PROPUESTOS

REF.	REFERENCIA SIGPAC	CULTIVO	S/R	USO SIGPAC	Sup. Dec. admisible	Sup. Campo	Sup. Determ.	Sup. Resuelta
-1258205	23-026-015-00185-0002	OLIVAR	S		0,09		0,09	0,09
-58545	23-026-015-00185-0011	OLIVAR	S		0,03		0,03	0,03
4592179	23-026-016-00687-0001	OLIVAR	S		0,79		0,79	0,79
170000006407407	23-026-015-00134-0001	OLIVAR	S		0,85		0,85	0,85
170000006407410	23-026-016-00992-0002	OLIVAR	S		0,14		0,14	0,14
170000006407411	23-026-016-00993-0002	OLIVAR	S		0,58		0,58	0,58
170000006407412	23-026-016-00673-0001	OLIVAR	S		0,59		0,59	0,59
170000006407413	23-026-016-00994-0006	OLIVAR	S		0,78		0,78	0,78
170000006407414	23-026-016-00994-0005	OLIVAR	S		0,64		0,64	0,64
170000006407415	23-026-016-00672-0002	OLIVAR	S		0,54		0,54	0,54
170000006407416	23-026-016-00592-0002	OLIVAR	S		2,89		2,89	2,89
170000006407418	23-026-016-00668-0003	OLIVAR	S		0,53		0,53	0,53
170000006407420	23-026-015-00185-0001	OLIVAR	S		0,22		0,22	0,22
170000006407422	23-026-016-00591-0001	OLIVAR	S		0,23		0,23	0,23

(1) Con incidencias que retienen pago o deniegan el expediente.

(2) Se calcula sobre superficie declarada admisible.

(3) Aplicación del artículo 16 bis del RD 147/2023.

(4) Expediente con algunos recintos de pastos permanentes ubicados en espacios protegidos donde la carga ganadera mínima será 0,1 UGM/ha.

Puede verificar la integridad de una copia de este documento mediante la lectura del código QR adjunto o mediante el acceso a la dirección <https://ws050.juntadeandalucia.es/verificarFirma> indicando el código de VERIFICACIÓN

FIRMADO POR

RAQUEL MARIA ESPIN CRESPO

29/01/2025

VERIFICACIÓN

Pk2jmMURSWMFXCU9VKGJRQ2Q7H5BP3

PÁG. 2394/2713





INCIDENCIAS

INCIDENCIA DESCRIPCIÓN

- 86119 Carga ganadera NO cumple con el valor mínimo de 0,2 UGM/ha.
 Recinto:23-026-016-00990-00011 Cultivo:62000 PASTOS PERMANENTES DE 5 O MAS AÑOS-SIN VARIEDAD Secano Carga Ganadera:0
 Recinto:23-026-016-00990-00012 Cultivo:62000 PASTOS PERMANENTES DE 5 O MAS AÑOS-SIN VARIEDAD Secano Carga Ganadera:0
 Recinto:23-026-016-00993-00003 Cultivo:62000 PASTOS PERMANENTES DE 5 O MAS AÑOS-SIN VARIEDAD Secano Carga Ganadera:0
- 86122 Recinto superficie forrajera que realiza la actividad de producción de pastoreo y no declara el o los códigos del Registro de Explotaciones Ganaderas de Andalucía, REGA.
 Recinto:23-026-016-00990-00011 Cultivo:62000 PASTOS PERMANENTES DE 5 O MAS AÑOS-SIN VARIEDAD Secano
 Recinto:23-026-016-00990-00012 Cultivo:62000 PASTOS PERMANENTES DE 5 O MAS AÑOS-SIN VARIEDAD Secano
 Recinto:23-026-016-00993-00003 Cultivo:62000 PASTOS PERMANENTES DE 5 O MAS AÑOS-SIN VARIEDAD Secano
- 86124 Recinto de forrajera para Cálculo de Carga Ganadera que No pertenece a Explotación.
 Recinto:23-026-016-00990-00011 Cultivo:62000 PASTOS PERMANENTES DE 5 O MAS AÑOS-SIN VARIEDAD Secano
 Recinto:23-026-016-00990-00012 Cultivo:62000 PASTOS PERMANENTES DE 5 O MAS AÑOS-SIN VARIEDAD Secano
 Recinto:23-026-016-00993-00003 Cultivo:62000 PASTOS PERMANENTES DE 5 O MAS AÑOS-SIN VARIEDAD Secano

Datos considerados para el Cálculo de la Carga Ganadera del expediente

Superficie determinada para Cálculo Carga Ganadera: 0,00 ha
Carga Ganadera del Expediente: 0,00 ugm/ha

Incidenias de carga ganadera

INCIDENCIA DESCRIPCIÓN

- 86122 Recinto superficie forrajera que realiza la actividad de producción de pastoreo y no declara el o los códigos del Registro de Explotaciones Ganaderas de Andalucía, REGA.
 Recinto:23-026-016-00990-00012 Cultivo:62000 PASTOS PERMANENTES DE 5 O MAS AÑOS-SIN VARIEDAD Secano
 Recinto:23-026-016-00990-00011 Cultivo:62000 PASTOS PERMANENTES DE 5 O MAS AÑOS-SIN VARIEDAD Secano
 Recinto:23-026-016-00993-00003 Cultivo:62000 PASTOS PERMANENTES DE 5 O MAS AÑOS-SIN VARIEDAD Secano
- 86124 Recinto de forrajera para Cálculo de Carga Ganadera que No pertenece a Explotación.
 Recinto:23-026-016-00990-00012 Cultivo:62000 PASTOS PERMANENTES DE 5 O MAS AÑOS-SIN VARIEDAD Secano
 Recinto:23-026-016-00990-00011 Cultivo:62000 PASTOS PERMANENTES DE 5 O MAS AÑOS-SIN VARIEDAD Secano
 Recinto:23-026-016-00993-00003 Cultivo:62000 PASTOS PERMANENTES DE 5 O MAS AÑOS-SIN VARIEDAD Secano
- 86128 Recinto de Forrajeras que no ha contabilizado para Carga Ganadera por no tener una explotación válida para el cálculo de la Carga Ganadera
 Recinto:23-026-016-00990-00012 Cultivo:62 PASTOS PERMANENTES DE 5 O MAS AÑOS-
 Recinto:23-026-016-00990-00011 Cultivo:62 PASTOS PERMANENTES DE 5 O MAS AÑOS-
 Recinto:23-026-016-00993-00003 Cultivo:62 PASTOS PERMANENTES DE 5 O MAS AÑOS-

(1) Con incidencias que retienen pago o deniegan el expediente.
 (2) Se calcula sobre superficie declarada admisible.
 (3) Aplicación del artículo 16 bis del RD 147/2023.
 (4) Expediente con algunos recintos de pastos permanentes ubicados en espacios protegidos donde la carga ganadera mínima será 0,1 UGM/ha.

Puede verificar la integridad de una copia de este documento mediante la lectura del código QR adjunto o mediante el acceso a la dirección <https://ws050.juntadeandalucia.es/verificarFirma> indicando el código de VERIFICACIÓN

FIRMADO POR	RAQUEL MARIA ESPIN CRESPO	29/01/2025	
VERIFICACIÓN	Pk2jmMURSWMFXCU9VKGJRQ2Q7H5BP3	PÁG. 2395/2713	

**APELLIDOS Y NOMBRE / RAZÓN SOCIAL**

SOLIS SANCHEZ JOSE MANUEL

NIF

****7479*

EXPEDIENTE

1103124

RESOLUCIÓN

CONCESIÓN DE LA AYUDA

DATOS DE MANTENIMIENTO UNIDADES

GRUPO DE PAGO	Sup. Dec. Admisible	Sup. Resuelta	Sobredecl.	% Sobredecl.
ZONAS DE MONTAÑA	48,35	48,35	0,00	0,00

RESUMEN DE PAGOS

	IMPORTE (Euros)			
	RESUELTO	FEADER	MAPA	CAPADR
A pagar	2.046,00	1.739,10	200,71	106,19

APLICACIÓN DE REDUCCIONES Y PENALIZACIONES (%)

Criterios de subvencionabilidad (1)	Presentación tardía	Omisión declaración	Condicionalidad
0,00	0,00	0,00	0,00

IMPORTE (Euros)

Calculado(2)	Reducción	Penalización	Reducción Penalización (3)	Penalización adicional	Resuelto	FEADER	MAPA	CAPADR
2.046,00 €	0,00 €	0,00 €	0,00 €	0,00 €	2.046,00 €	1.739,10 €	200,71 €	106,19 €
Importe Unitario:	93,00 €	Nuevo Importe Unitario:	42,32 €					

RECINTOS PROPUESTOS

REF.	REFERENCIA SIGPAC	CULTIVO	S/R	USO SIGPAC	Sup. Dec. admisible	Sup. Campo	Sup. Determ.	Sup. Resuelta
170000005099761	23-082-003-00063-0001	OLIVAR	S		1,34		1,34	1,34
170000005099762	23-082-003-00064-0005	OLIVAR	S		2,82		2,82	2,82
170000005099763	23-091-012-00295-0006	OLIVAR	S		0,21		0,21	0,21
170000005099764	23-091-012-00172-0001	OLIVAR	S		12,72		12,72	12,72
170000005099765	23-091-012-00295-0003	OLIVAR	S		0,36		0,36	0,36
170000005099766	23-082-004-00540-0001	OLIVAR	S		0,52		0,52	0,52
170000005099767	23-091-001-00012-0003	OLIVAR	S		0,25		0,25	0,25
170000005099768	23-091-001-00245-0003	OLIVAR	S		12,55		12,55	12,55
170000005099769	23-082-004-00301-0001	OLIVAR	S		0,65		0,65	0,65
170000005099770	23-091-012-00172-0004	OLIVAR	S		0,11		0,11	0,11
170000005099771	23-082-004-00539-0001	OLIVAR	S		0,12		0,12	0,12
170000005099772	23-091-012-00036-0001	OLIVAR	S		8,11		8,11	8,11
170000005099773	23-091-012-00172-0002	OLIVAR	S		0,02		0,02	0,02
170000005099774	23-082-003-00064-0006	OLIVAR	S		0,36		0,36	0,36
170000005099775	23-082-003-00064-0004	OLIVAR	S		2,26		2,26	2,26
170000005099776	23-082-003-00070-0001	OLIVAR	S		1,85		1,85	1,85
170000005099777	23-082-003-00069-0001	OLIVAR	S		0,65		0,65	0,65
170000005099778	23-082-003-00065-0001	OLIVAR	S		2,29		2,29	2,29
170000005099779	23-082-003-00066-0001	OLIVAR	S		1,16		1,16	1,16

(1) Con incidencias que retienen pago o deniegan el expediente.

(2) Se calcula sobre superficie declarada admisible.

(3) Aplicación del artículo 16 bis del RD 147/2023.

(4) Expediente con algunos recintos de pastos permanentes ubicados en espacios protegidos donde la carga ganadera mínima será 0,1 UGM/ha.

Puede verificar la integridad de una copia de este documento mediante la lectura del código QR adjunto o mediante el acceso a la dirección <https://ws050.juntadeandalucia.es/verificarFirma> indicando el código de VERIFICACIÓN

FIRMADO POR

RAQUEL MARIA ESPIN CRESPO

29/01/2025

VERIFICACIÓN

Pk2jmMURSWMFXCU9VKGJQRQ2Q7H5BP3

PÁG. 2396/2713



**APELLIDOS Y NOMBRE / RAZÓN SOCIAL**

SORIA SOLA PEDRO JOSÉ

NIF

****8102*

EXPEDIENTE

1192802

RESOLUCIÓN

CONCESIÓN DE LA AYUDA

DATOS DE MANTENIMIENTO UNIDADES**GRUPO DE PAGO**

ZONAS DE MONTAÑA

**Sup. Dec.
Admisible**

218,48

**Sup.
Resuelta**

198,18

Sobredecl.

20,30

% Sobredecl.

9,29

RESUMEN DE PAGOS

	IMPORTE (Euros)			
	RESUELTO	FEADER	MAPA	CAPADR
Pago realizado	1.511,02	1.284,37	148,23	78,42

APLICACIÓN DE REDUCCIONES Y PENALIZACIONES (%)

Criterios de subvencionabilidad (1)	Presentación tardía	Omisión declaración	Condicionalidad
0,00	0,00	0,00	0,00

IMPORTE (Euros)

Calculado(2)	Reducción	Penalización	Reducción Penalización (3)	Penalización adicional	Resuelto	FEADER	MAPA	CAPADR
2.046,00 €	190,10 €	344,88 €	0,00 €	0,00 €	1.511,02 €	1.284,37 €	148,23 €	78,42 €
Importe Unitario:	93,00 €	Nuevo Importe Unitario:	9,36 €					

RECINTOS PROPUESTOS

REF.	REFERENCIA SIGPAC	CULTIVO	S/R	USO SIGPAC	Sup. Dec. admisible	Sup. Campo	Sup. Determ.	Sup. Resuelta
4183572	23-079-004-00002-0003	PASTOS PERMANENTES DE 5 O MAS AÑOS	S		1,99		1,99	1,99
4183573	23-079-005-00001-0002	PASTOS PERMANENTES DE 5 O MAS AÑOS	S		0,16		0,16	0,16
4183575	23-079-005-00001-0001	PASTOS PERMANENTES DE 5 O MAS AÑOS	S		2,42		2,42	2,42
5539249	23-078-900-99000-9900	PASTOS PERMANENTES DE 5 O MAS AÑOS	S		213,91		213,91	193,61

INCIDENCIAS**INCIDENCIA DESCRIPCIÓN**

231	Recinto ficticio comunal declarado cuya superficie de cruce total supera la superficie total definida por la Autoridad gestora para ese recinto. Recinto:23-078-900-99000-99001 Cultivo:62000 PASTOS PERMANENTES DE 5 O MAS AÑOS-SIN VARIEDAD Secano
232	Superficie de cruce en recinto ficticio comunal, mayor que superficie asignada neta resultante del reparto del ficticio comunal. Recinto:23-078-900-99000-99001 Cultivo:62000 PASTOS PERMANENTES DE 5 O MAS AÑOS-SIN VARIEDAD Secano Diferencia penalizable (Hectáreas):20,3
3972	Recinto ficticio del que forma parte un recinto real cuyo identificativo presenta errores en las Declaraciones de pastos. Recinto:23-078-900-99000-99001 Cultivo: -

(1) Con incidencias que retienen pago o deniegan el expediente.

(2) Se calcula sobre superficie declarada admisible.

(3) Aplicación del artículo 16 bis del RD 147/2023.

(4) Expediente con algunos recintos de pastos permanentes ubicados en espacios protegidos donde la carga ganadera mínima será 0,1 UGM/ha.

Puede verificar la integridad de una copia de este documento mediante la lectura del código QR adjunto o mediante el acceso a la dirección <https://ws050.juntadeandalucia.es/verificarFirma> indicando el código de VERIFICACIÓN

FIRMADO POR

RAQUEL MARIA ESPIN CRESPO

29/01/2025

VERIFICACIÓN

Pk2jmMURSWMFXCU9VKGJRQ2Q7H5BP3

PÁG. 2397/2713



**Datos considerados para el Cálculo de la Carga Ganadera del expediente**

Superficie determinada para Cálculo Carga Ganadera: 39,58 ha
Carga Ganadera del Expediente: 0,90 ugm/ha (4)

Explotación	Especie	Ugm Calculada para CG
ES230630007000	CAPRINA	0,97
ES230630007000	OVINA	29,17
ES230790007079	OVINA	5,49

Recintos Determinados para el Cálculo de Garga Ganadera

REF.	REFERENCIA SIGPAC	CULTIVO	DESCRIPCIÓN CULTIVO	S/R	SUP. RESUELTA (ha)
4183572	23-079-004-00002-00003	62000	PASTOS PERMANENTES DE 5 O MAS AÑOS-SIN VARIEDAD	S	1,99
4183573	23-079-005-00001-00002	62000	PASTOS PERMANENTES DE 5 O MAS AÑOS-SIN VARIEDAD	S	0,16
4183575	23-079-005-00001-00001	62000	PASTOS PERMANENTES DE 5 O MAS AÑOS-SIN VARIEDAD	S	2,42
6957972	23-063-008-00001-00006	62000	PASTOS PERMANENTES DE 5 O MAS AÑOS-SIN VARIEDAD	S	6,94
6957976	23-063-008-00001-00018	62000	PASTOS PERMANENTES DE 5 O MAS AÑOS-SIN VARIEDAD	S	28,07

Incidencias de carga ganadera**INCIDENCIA DESCRIPCIÓN**

232	Superficie de cruce en recinto ficticio comunal, mayor que superficie asignada neta resultante del reparto del ficticio comunal. Recinto:23-078-900-99000-99001 Cultivo:62000 PASTOS PERMANENTES DE 5 O MAS AÑOS-SIN VARIEDAD Secano Diferencia penalizable (Hectáreas):20,3
86128	Recinto de Forrajeras que no ha contabilizado para Carga Ganadera por no tener una explotación válida para el cálculo de la Carga Ganadera Recinto:23-078-900-99000-99001 Cultivo:62 PASTOS PERMANENTES DE 5 O MAS AÑOS-
86131	Recinto superficie forrajera con explotación ganadera según VAG que en REGA no tiene clasificación zootécnica permitida. Recinto:23-078-900-99000-99001 Cultivo:62000 PASTOS PERMANENTES DE 5 O MAS AÑOS-SIN VARIEDAD Secano Explotacion:ES239040001001

(1) Con incidencias que retienen pago o deniegan el expediente.

(2) Se calcula sobre superficie declarada admisible.

(3) Aplicación del artículo 16 bis del RD 147/2023.

(4) Expediente con algunos recintos de pastos permanentes ubicados en espacios protegidos donde la carga ganadera mínima será 0,1 UGM/ha.

Puede verificar la integridad de una copia de este documento mediante la lectura del código QR adjunto o mediante el acceso a la dirección <https://ws050.juntadeandalucia.es/verificarFirma> indicando el código de VERIFICACIÓN

FIRMADO POR	RAQUEL MARIA ESPIN CRESPO	29/01/2025	
VERIFICACIÓN	Pk2jmMURSWMFXCU9VKGJRQ2Q7H5BP3	PÁG. 2398/2713	



APELLIDOS Y NOMBRE / RAZÓN SOCIAL

TÍSCAR ROMÁN MARÍA DEL SEÑOR

NIF

****9961*

EXPEDIENTE

1215384

RESOLUCIÓN

CONCESIÓN DE LA AYUDA

DATOS DE MANTENIMIENTO UNIDADES

GRUPO DE PAGO	Sup. Dec. Admisible	Sup. Resuelta	Sobredecl.	% Sobredecl.
ZONAS DE MONTAÑA	10,99	10,99	0,00	0,00

RESUMEN DE PAGOS

	IMPORTE (Euros)			
	RESUELTO	FEADER	MAPA	CAPADR
Pago realizado	1.022,07	868,76	100,27	53,04

APLICACIÓN DE REDUCCIONES Y PENALIZACIONES (%)

Criterios de subvencionabilidad (1)	Presentación tardía	Omisión declaración	Condicionidad
0,00	0,00	0,00	0,00

IMPORTE (Euros)

Calculado(2)	Reducción	Penalización	Reducción Penalización (3)	Penalización adicional	Resuelto	FEADER	MAPA	CAPADR
1.022,07 €	0,00 €	0,00 €	0,00 €	0,00 €	1.022,07 €	868,76 €	100,27 €	53,04 €
Importe Unitario:	93,00 €	Nuevo Importe Unitario:	93,00 €					

(1) Con incidencias que retienen pago o deniegan el expediente.

(2) Se calcula sobre superficie declarada admisible.

(3) Aplicación del artículo 16 bis del RD 147/2023.

(4) Expediente con algunos recintos de pastos permanentes ubicados en espacios protegidos donde la carga ganadera mínima será 0,1 UGM/ha.

Puede verificar la integridad de una copia de este documento mediante la lectura del código QR adjunto o mediante el acceso a la dirección <https://ws050.juntadeandalucia.es/verificarFirma> indicando el código de VERIFICACIÓN

FIRMADO POR	RAQUEL MARIA ESPIN CRESPO	29/01/2025	
VERIFICACIÓN	Pk2jmMURSWMFXCU9VKGJRRQ2Q7H5BP3	PÁG. 2399/2713	



RECINTOS PROPUESTOS

REF.	REFERENCIA SIGPAC	CULTIVO	S/R	USO SIGPAC	Sup. Dec. admisible	Sup. Campo	Sup. Determ.	Sup. Resuelta
-1352021	23-048-022-00132-0002	OLIVAR	S		0,06		0,06	0,06
-1352020	23-048-022-00088-0001	OLIVAR	R		0,04		0,04	0,04
-1352019	23-048-022-00087-0001	OLIVAR	S		0,50		0,50	0,50
-1220243	23-097-017-09027-0002	OLIVAR	S		0,03		0,03	0,03
4203394	23-097-010-00212-0002	OLIVAR	S		0,60		0,60	0,60
4203407	23-097-010-00223-0001	OLIVAR	S		0,62		0,62	0,62
4203432	23-097-010-00223-0002	OLIVAR	S		0,39		0,39	0,39
5527665	23-048-022-00081-0004	OLIVAR	S		0,14		0,14	0,14
5527681	23-048-022-00081-0005	OLIVAR	S		0,25		0,25	0,25
1700000006563853	23-048-007-00252-0001	OLIVAR	S		0,61		0,61	0,61
1700000006563854	23-048-007-00253-0002	OLIVAR	S		0,01		0,01	0,01
1700000006563855	23-097-017-00234-0001	OLIVAR	S		0,06		0,06	0,06
1700000006563856	23-097-017-00235-0002	OLIVAR	S		0,26		0,26	0,26
1700000006563857	23-048-023-00184-0001	OLIVAR	S		0,76		0,76	0,76
1700000006563858	23-048-023-00184-0002	OLIVAR	S		0,19		0,19	0,19
1700000006563859	23-048-023-00215-0002	OLIVAR	S		0,06		0,06	0,06
1700000006563860	23-048-023-00216-0002	OLIVAR	S		0,06		0,06	0,06
1700000006563861	23-048-023-00894-0001	OLIVAR	S		0,01		0,01	0,01
1700000006563862	23-048-023-00920-0002	OLIVAR	S		0,01		0,01	0,01
1700000006563863	23-048-023-00921-0001	OLIVAR	S		0,07		0,07	0,07
1700000006563864	23-048-024-00043-0001	OLIVAR	S		0,42		0,42	0,42
1700000006563865	23-048-024-00043-0005	OLIVAR	S		0,01		0,01	0,01
1700000006563867	23-095-036-00455-0001	OLIVAR	S		0,05		0,05	0,05
1700000006563868	23-095-036-00456-0001	OLIVAR	S		0,05		0,05	0,05
1700000006563869	23-095-036-00457-0001	OLIVAR	S		0,09		0,09	0,09
1700000006563870	23-095-036-00458-0001	OLIVAR	S		0,03		0,03	0,03
1700000006563871	23-095-036-00459-0002	OLIVAR	S		0,19		0,19	0,19
1700000006563872	23-095-036-00640-0002	OLIVAR	S		0,06		0,06	0,06
1700000006563873	23-048-023-01000-0002	OLIVAR	S		0,06		0,06	0,06
1700000006563874	23-048-023-01012-0002	OLIVAR	S		0,03		0,03	0,03
1700000006563875	23-048-023-00488-0001	OLIVAR	S		0,30		0,30	0,30
1700000006563876	23-048-023-00489-0002	OLIVAR	S		0,01		0,01	0,01
1700000006563877	23-048-023-00490-0002	OLIVAR	S		0,14		0,14	0,14
1700000006563878	23-048-023-00922-0003	OLIVAR	S		0,33		0,33	0,33
1700000006563879	23-048-023-00479-0003	OLIVAR	S		0,08		0,08	0,08
1700000006563880	23-048-023-00480-0002	OLIVAR	S		0,12		0,12	0,12
1700000006563881	23-048-023-00481-0001	OLIVAR	S		0,48		0,48	0,48
1700000006563882	23-048-023-00482-0001	OLIVAR	S		0,04		0,04	0,04
1700000006563883	23-048-023-00483-0003	OLIVAR	S		0,03		0,03	0,03
1700000006563884	23-048-023-01021-0001	OLIVAR	S		0,03		0,03	0,03
1700000006563885	23-048-023-00485-0003	OLIVAR	S		0,01		0,01	0,01
1700000006563886	23-095-036-00500-0001	OLIVAR	S		0,28		0,28	0,28
1700000006563887	23-048-023-00403-0006	OLIVAR	S		0,03		0,03	0,03
1700000006563888	23-048-023-00403-0003	OLIVAR	S		0,06		0,06	0,06
1700000006563889	23-048-023-00403-0002	OLIVAR	S		0,13		0,13	0,13
1700000006563890	23-048-023-00392-0001	OLIVAR	S		0,03		0,03	0,03
1700000006563891	23-048-023-00425-0003	OLIVAR	S		0,34		0,34	0,34
1700000006563892	23-048-023-00420-0006	OLIVAR	S		0,02		0,02	0,02
1700000006563893	23-048-023-00420-0005	OLIVAR	S		0,04		0,04	0,04
1700000006563894	23-048-023-01000-0003	OLIVAR	S		0,04		0,04	0,04
1700000006563895	23-048-023-00292-0001	OLIVAR	S		0,22		0,22	0,22
1700000006563896	23-048-023-00293-0001	OLIVAR	S		0,01		0,01	0,01

(1) Con incidencias que retienen pago o deniegan el expediente.
 (2) Se calcula sobre superficie declarada admisible.
 (3) Aplicación del artículo 16 bis del RD 147/2023.
 (4) Expediente con algunos recintos de pastos permanentes ubicados en espacios protegidos donde la carga ganadera mínima será 0,1 UGM/ha.

Puede verificar la integridad de una copia de este documento mediante la lectura del código QR adjunto o mediante el acceso a la dirección https://ws050.juntadeandalucia.es/verificarFirma indicando el código de VERIFICACIÓN			
FIRMADO POR	RAQUEL MARIA ESPIN CRESPO	29/01/2025	
VERIFICACIÓN	Pk2jmMURSWMFXCU9VKGJQRQ2Q7H5BP3	PÁG. 2400/2713	

**RECINTOS PROPUESTOS**

REF.	REFERENCIA SIGPAC	CULTIVO	S/R	USO SIGPAC	Sup. Dec. admisible	Sup. Campo	Sup. Determ.	Sup. Resuelta
170000006563897	23-048-023-00296-0006	OLIVAR	S		0,01		0,01	0,01
170000006563898	23-048-023-00289-0002	OLIVAR	S		0,03		0,03	0,03
170000006563899	23-048-023-00290-0001	OLIVAR	S		0,04		0,04	0,04
170000006563900	23-048-023-00253-0002	OLIVAR	S		0,13		0,13	0,13
170000006563901	23-048-023-00473-0002	OLIVAR	S		0,02		0,02	0,02
170000006563902	23-048-023-00476-0002	OLIVAR	S		0,35		0,35	0,35
170000006563903	23-048-007-00266-0001	OLIVAR	S		0,11		0,11	0,11
170000006563904	23-048-023-00455-0005	OLIVAR	S		0,09		0,09	0,09
170000006563905	23-048-023-00458-0001	OLIVAR	S		0,38		0,38	0,38
170000006563906	23-095-036-00508-0002	OLIVAR	S		0,57		0,57	0,57
170000006563907	23-048-023-00421-0006	OLIVAR	S		0,02		0,02	0,02
170000006563908	23-048-023-00425-0003	OLIVAR	S		0,07		0,07	0,07
170000006563909	23-048-023-00421-0003	OLIVAR	S		0,26		0,26	0,26
170000006563910	23-048-023-00453-0005	OLIVAR	S		0,01		0,01	0,01
170000006563911	23-048-023-00454-0005	OLIVAR	S		0,14		0,14	0,14
170000006563912	23-048-023-00426-0002	OLIVAR	S		0,27		0,27	0,27

INCIDENCIAS**INCIDENCIA DESCRIPCIÓN**

- 86120 Para explotaciones de pastos permanentes ubicadas en espacios protegidos la carga ganadera mínima será 0,1 UGM/ha.
Recinto:23-048-024-00043-00002 Cultivo:62000 PASTOS PERMANENTES DE 5 O MAS AÑOS-SIN VARIEDAD Secano Carga Ganadera:0
- 86121 Recinto superficie forrajera que no realiza la actividad de producción de pastoreo.
Recinto:23-048-024-00043-00002 Cultivo:62000 PASTOS PERMANENTES DE 5 O MAS AÑOS-SIN VARIEDAD Secano Actividad Agraria del recinto:2
- 86122 Recinto superficie forrajera que realiza la actividad de producción de pastoreo y no declara el o los códigos del Registro de Explotaciones Ganaderas de Andalucía, REGA.
Recinto:23-048-024-00043-00002 Cultivo:62000 PASTOS PERMANENTES DE 5 O MAS AÑOS-SIN VARIEDAD Secano
- 86124 Recinto de forrajera para Cálculo de Carga Ganadera que No pertenece a Explotación.
Recinto:23-048-024-00043-00002 Cultivo:62000 PASTOS PERMANENTES DE 5 O MAS AÑOS-SIN VARIEDAD Secano

Datos considerados para el Cálculo de la Carga Ganadera del expediente

Superficie determinada para Cálculo Carga Ganadera: 0,00 ha

Carga Ganadera del Expediente: 0,00 ugm/ha

Incidenias de carga ganadera**INCIDENCIA DESCRIPCIÓN**

- 86122 Recinto superficie forrajera que realiza la actividad de producción de pastoreo y no declara el o los códigos del Registro de Explotaciones Ganaderas de Andalucía, REGA.
Recinto:23-048-024-00043-00002 Cultivo:62000 PASTOS PERMANENTES DE 5 O MAS AÑOS-SIN VARIEDAD Secano
- 86124 Recinto de forrajera para Cálculo de Carga Ganadera que No pertenece a Explotación.
Recinto:23-048-024-00043-00002 Cultivo:62000 PASTOS PERMANENTES DE 5 O MAS AÑOS-SIN VARIEDAD Secano
- 86128 Recinto de Forrajeras que no ha contabilizado para Carga Ganadera por no tener una explotación válida para el cálculo de la Carga Ganadera
Recinto:23-048-024-00043-00002 Cultivo:62 PASTOS PERMANENTES DE 5 O MAS AÑOS-
- 86132 Recinto superficie forrajera que no realiza la actividad de producción de pastoreo.
Recinto:23-048-024-00043-00002 Cultivo:62000 PASTOS PERMANENTES DE 5 O MAS AÑOS-SIN VARIEDAD Secano

(1) Con incidencias que retienen pago o deniegan el expediente.

(2) Se calcula sobre superficie declarada admisible.

(3) Aplicación del artículo 16 bis del RD 147/2023.

(4) Expediente con algunos recintos de pastos permanentes ubicados en espacios protegidos donde la carga ganadera mínima será 0,1 UGM/ha.

Puede verificar la integridad de una copia de este documento mediante la lectura del código QR adjunto o mediante el acceso a la dirección <https://ws050.juntadeandalucia.es/verificarFirma> indicando el código de VERIFICACIÓN

FIRMADO POR

RAQUEL MARIA ESPIN CRESPO

29/01/2025

VERIFICACIÓN

Pk2jmMURSWMFXC9VKGJRQ2Q7H5BP3

PÁG. 2401/2713





APELLIDOS Y NOMBRE / RAZÓN SOCIAL

TORRES FUNES MANUEL

NIF
****3018*

EXPEDIENTE
1052896

RESOLUCIÓN
CONCESIÓN DE LA AYUDA

DATOS DE MANTENIMIENTO UNIDADES

GRUPO DE PAGO	Sup. Dec. Admisible	Sup. Resuelta	Sobredecl.	% Sobredecl.
ZONAS DE MONTAÑA	6,58	6,58	0,00	0,00

RESUMEN DE PAGOS

	IMPORTE (Euros)			
	RESUELTO	FEADER	MAPA	CAPADR
A pagar	611,94	520,15	60,03	31,76

APLICACIÓN DE REDUCCIONES Y PENALIZACIONES (%)

Criterios de subvencionabilidad (1)	Presentación tardía	Omisión declaración	Condicionalidad
0,00	0,00	0,00	0,00

IMPORTE (Euros)

Calculado(2)	Reducción	Penalización	Reducción Penalización (3)	Penalización adicional	Resuelto	FEADER	MAPA	CAPADR
611,94 €	0,00 €	0,00 €	0,00 €	0,00 €	611,94 €	520,15 €	60,03 €	31,76 €
Importe Unitario:	93,00 €	Nuevo Importe Unitario:	93,00 €					

RECINTOS PROPUESTOS

REF.	REFERENCIA SIGPAC	CULTIVO	S/R	USO SIGPAC	Sup. Dec. admisible	Sup. Campo	Sup. Determ.	Sup. Resuelta
-1480180	23-002-081-00099-0001	OLIVAR	S		2,64		2,64	2,64
170000005839402	23-002-071-00239-0001	OLIVAR	S		0,14		0,14	0,14
170000005839403	23-002-071-00240-0001	OLIVAR	S		1,74		1,74	1,74
170000005839404	23-002-071-00241-0001	OLIVAR	S		0,01		0,01	0,01
170000005839405	23-002-071-00243-0001	OLIVAR	S		0,14		0,14	0,14
170000005839406	23-002-079-00003-0001	OLIVAR	S		0,05		0,05	0,05
170000005839407	23-002-079-00004-0001	OLIVAR	S		0,57		0,57	0,57
170000005839408	23-002-082-00139-0001	OLIVAR	S		1,25		1,25	1,25
170000005839409	23-002-082-00145-0003	OLIVAR	S		0,01		0,01	0,01
170000005839410	23-002-082-00146-0001	OLIVAR	S		0,01		0,01	0,01
170000005839411	23-002-081-00097-0001	OLIVAR	S		0,02		0,02	0,02

(1) Con incidencias que retienen pago o deniegan el expediente.

(2) Se calcula sobre superficie declarada admisible.

(3) Aplicación del artículo 16 bis del RD 147/2023.

(4) Expediente con algunos recintos de pastos permanentes ubicados en espacios protegidos donde la carga ganadera mínima será 0,1 UGM/ha.

Puede verificar la integridad de una copia de este documento mediante la lectura del código QR adjunto o mediante el acceso a la dirección <https://ws050.juntadeandalucia.es/verificarFirma> indicando el código de VERIFICACIÓN

FIRMADO POR

RAQUEL MARIA ESPIN CRESPO

29/01/2025

VERIFICACIÓN

Pk2jmMURSWMFXCU9VKGJRQ2Q7H5BP3

PÁG. 2402/2713



**APELLIDOS Y NOMBRE / RAZÓN SOCIAL**
TORRES GARCIA FRANCISCO**NIF**
****0951***EXPEDIENTE**
1225742**RESOLUCIÓN**
CONCESIÓN DE LA AYUDA**DATOS DE MANTENIMIENTO UNIDADES**

GRUPO DE PAGO	Sup. Dec. Admisible	Sup. Resuelta	Sobredecl.	% Sobredecl.
ZONAS DE MONTAÑA	5,38	5,38	0,00	0,00

RESUMEN DE PAGOS

	IMPORTE (Euros)			
	RESUELTO	FEADER	MAPA	CAPADR
Pago realizado	500,34	425,29	49,08	25,97

APLICACIÓN DE REDUCCIONES Y PENALIZACIONES (%)

Crterios de subvencionabilidad (1)	Presentación tardía	Omisión declaración	Condicionalidad
0,00	0,00	0,00	0,00

IMPORTE (Euros)

Calculado(2)	Reducción	Penalización	Reducción Penalización (3)	Penalización adicional	Resuelto	FEADER	MAPA	CAPADR
500,34 €	0,00 €	0,00 €	0,00 €	0,00 €	500,34 €	425,29 €	49,08 €	25,97 €
Importe Unitario:	93,00 €	Nuevo Importe Unitario:	93,00 €					

RECINTOS PROPUESTOS

REF.	REFERENCIA SIGPAC	CULTIVO	S/R	USO SIGPAC	Sup. Dec. admisible	Sup. Campo	Sup. Determ.	Sup. Resuelta
-1548060	23-093-001-00597-0002	OLIVAR	S		0,04		0,04	0,04
-591525	23-093-001-00597-0013	BARBECHO TRADICIONAL	R		0,43		0,43	0,43
-591522	23-093-001-00597-0009	BARBECHO TRADICIONAL	R		1,04		1,04	1,04
1700000006604133	23-093-001-00592-0001	PATATA	R		0,19		0,19	0,19
1700000006604135	23-093-001-00585-0003	PATATA	R		0,11		0,11	0,11
1700000006604136	23-093-001-00597-0014	OLIVAR	R		0,71		0,71	0,71
1700000006604142	23-093-001-00597-0002	OLIVAR	S		2,86		2,86	2,86

INCIDENCIAS**INCIDENCIA DESCRIPCIÓN**

3795	Recinto declarado con una situación de riesgo de abandono. Recinto:23-093-001-00597-00009 Cultivo: -
86119	Carga ganadera NO cumple con el valor mínimo de 0,2 UGM/ha. Recinto:23-093-001-00597-00010 Cultivo:62000 PASTOS PERMANENTES DE 5 O MAS AÑOS-SIN VARIEDAD Regadío Carga Ganadera:0
86122	Recinto superficie forrajera que realiza la actividad de producción de pastoreo y no declara el o los códigos del Registro de Explotaciones Ganaderas de Andalucía, REGA. Recinto:23-093-001-00597-00010 Cultivo:62000 PASTOS PERMANENTES DE 5 O MAS AÑOS-SIN VARIEDAD Regadío
86124	Recinto de forrajera para Cálculo de Carga Ganadera que No pertenece a Explotación. Recinto:23-093-001-00597-00010 Cultivo:62000 PASTOS PERMANENTES DE 5 O MAS AÑOS-SIN VARIEDAD Regadío

Datos considerados para el Cálculo de la Carga Ganadera del expediente

Superficie determinada para Cálculo Carga Ganadera: 0,00 ha
Carga Ganadera del Expediente: 0,00 ugm/ha

(1) Con incidencias que retienen pago o deniegan el expediente.

(2) Se calcula sobre superficie declarada admisible.

(3) Aplicación del artículo 16 bis del RD 147/2023.

(4) Expediente con algunos recintos de pastos permanentes ubicados en espacios protegidos donde la carga ganadera mínima será 0,1 UGM/ha.

Puede verificar la integridad de una copia de este documento mediante la lectura del código QR adjunto o mediante el acceso a la dirección <https://ws050.juntadeandalucia.es/verificarFirma> indicando el código de VERIFICACIÓN

FIRMADO POR

RAQUEL MARIA ESPIN CRESPO

29/01/2025

VERIFICACIÓN

Pk2jmMURSWMFXC9VKGJQRQ2Q7H5BP3

PÁG. 2403/2713





Incidencias de carga ganadera

INCIDENCIA DESCRIPCIÓN

3795	Recinto declarado con una situación de riesgo de abandono. Recinto:23-093-001-00597-00009 Cultivo: -
86122	Recinto superficie forrajera que realiza la actividad de producción de pastoreo y no declara el o los códigos del Registro de Explotaciones Ganaderas de Andalucía, REGA. Recinto:23-093-001-00597-00010 Cultivo:62000 PASTOS PERMANENTES DE 5 O MAS AÑOS-SIN VARIEDAD Regadío
86124	Recinto de forrajera para Cálculo de Carga Ganadera que No pertenece a Explotación. Recinto:23-093-001-00597-00010 Cultivo:62000 PASTOS PERMANENTES DE 5 O MAS AÑOS-SIN VARIEDAD Regadío
86128	Recinto de Forrajeras que no ha contabilizado para Carga Ganadera por no tener una explotación válida para el cálculo de la Carga Ganadera Recinto:23-093-001-00597-00010 Cultivo:62 PASTOS PERMANENTES DE 5 O MAS AÑOS- Recinto:23-093-001-00585-00004 Cultivo:62 PASTOS PERMANENTES DE 5 O MAS AÑOS-
86132	Recinto superficie forrajera que no realiza la actividad de producción de pastoreo. Recinto:23-093-001-00597-00013 Cultivo:20000 BARBECHO TRADICIONAL-SIN VARIEDAD Regadío Recinto:23-093-001-00597-00009 Cultivo:20000 BARBECHO TRADICIONAL-SIN VARIEDAD Regadío
86133	Recinto de forrajera No solicitado para Cálculo de Carga Ganadera que No pertenece a Explotación. Recinto:23-093-001-00585-00004 Cultivo:62000 PASTOS PERMANENTES DE 5 O MAS AÑOS-SIN VARIEDAD Secano

(1) Con incidencias que retienen pago o deniegan el expediente.

(2) Se calcula sobre superficie declarada admisible.

(3) Aplicación del artículo 16 bis del RD 147/2023.

(4) Expediente con algunos recintos de pastos permanentes ubicados en espacios protegidos donde la carga ganadera mínima será 0,1 UGM/ha.

Puede verificar la integridad de una copia de este documento mediante la lectura del código QR adjunto o mediante el acceso a la dirección <https://ws050.juntadeandalucia.es/verificarFirma> indicando el código de VERIFICACIÓN

FIRMADO POR	RAQUEL MARIA ESPIN CRESPO	29/01/2025	
VERIFICACIÓN	Pk2jmMURSWMFXCU9VKGJRQ2Q7H5BP3	PÁG. 2404/2713	



APELLIDOS Y NOMBRE / RAZÓN SOCIAL

TORRES GONZALEZ PEDRO

NIF
****3509*

EXPEDIENTE
1228565

RESOLUCIÓN
CONCESIÓN DE LA AYUDA

DATOS DE MANTENIMIENTO UNIDADES

GRUPO DE PAGO	Sup. Dec. Admisible	Sup. Resuelta	Sobredecl.	% Sobredecl.
ZONAS DE MONTAÑA	10,66	10,66	0,00	0,00

RESUMEN DE PAGOS

	IMPORTE (Euros)			
	RESUELTO	FEADER	MAPA	CAPADR
Pago realizado	991,38	842,67	97,25	51,46

APLICACIÓN DE REDUCCIONES Y PENALIZACIONES (%)

Criterios de subvencionabilidad (1)	Presentación tardía	Omisión declaración	Condicionalidad
0,00	0,00	0,00	0,00

IMPORTE (Euros)

Calculado(2)	Reducción	Penalización	Reducción Penalización (3)	Penalización adicional	Resuelto	FEADER	MAPA	CAPADR
991,38 €	0,00 €	0,00 €	0,00 €	0,00 €	991,38 €	842,67 €	97,25 €	51,46 €
Importe Unitario:	93,00 €	Nuevo Importe Unitario:	93,00 €					

RECINTOS PROPUESTOS

REF.	REFERENCIA SIGPAC	CULTIVO	S/R	USO SIGPAC	Sup. Dec. admisible	Sup. Campo	Sup. Determ.	Sup. Resuelta
-1105304	23-034-012-00430-0001	OLIVAR	S		0,01		0,01	0,01
4234206	23-093-001-00605-0001	OLIVAR	S		1,60		1,60	1,60
1700000006972316	23-034-012-00430-0001	OLIVAR	S		1,56		1,56	1,56
1700000006972319	23-093-002-00256-0001	OLIVAR	S		2,02		2,02	2,02
1700000006972320	23-093-002-00276-0002	OLIVAR	S		0,54		0,54	0,54
1700000006972321	23-034-013-00133-0004	OLIVAR	S		0,13		0,13	0,13
1700000006972323	23-034-013-00131-0001	OLIVAR	S		0,40		0,40	0,40
1700000006972324	23-034-013-00132-0002	OLIVAR	S		0,04		0,04	0,04
1700000006972326	23-034-013-00397-0001	OLIVAR	S		0,01		0,01	0,01
1700000006972328	23-034-012-09019-0005	OLIVAR	S		0,17		0,17	0,17
1700000006972329	23-034-012-00580-0001	OLIVAR	S		0,45		0,45	0,45
1700000006972333	23-034-012-00438-0003	OLIVAR	S		2,11		2,11	2,11
1700000006972334	23-034-013-00188-0002	OLIVAR	S		0,70		0,70	0,70
1700000006972336	23-034-012-00430-0004	OLIVAR	S		0,06		0,06	0,06
1700000006972341	23-034-013-00179-0005	OLIVAR	S		0,86		0,86	0,86

(1) Con incidencias que retienen pago o deniegan el expediente.

(2) Se calcula sobre superficie declarada admisible.

(3) Aplicación del artículo 16 bis del RD 147/2023.

(4) Expediente con algunos recintos de pastos permanentes ubicados en espacios protegidos donde la carga ganadera mínima será 0,1 UGM/ha.

Puede verificar la integridad de una copia de este documento mediante la lectura del código QR adjunto o mediante el acceso a la dirección <https://ws050.juntadeandalucia.es/verificarFirma> indicando el código de VERIFICACIÓN

FIRMADO POR

RAQUEL MARIA ESPIN CRESPO

29/01/2025

VERIFICACIÓN

Pk2jmMURSWMFXCU9VKGJRQ2Q7H5BP3

PÁG. 2405/2713





INCIDENCIAS

INCIDENCIA DESCRIPCIÓN

452	<p>Actividad agraria declarada en un recinto no compatible con el uso PA, PR o PS asignado en SIGPAC para ese recinto.</p> <p>Recinto:23-034-012-00430-00009 Cultivo:62000 PASTOS PERMANENTES DE 5 O MAS AÑOS-SIN VARIEDAD Secano USO ASIGNADO EN SIGPAC:PS</p> <p>Recinto:23-034-012-00430-00010 Cultivo:62000 PASTOS PERMANENTES DE 5 O MAS AÑOS-SIN VARIEDAD Secano USO ASIGNADO EN SIGPAC:PS</p> <p>Recinto:23-034-013-00178-00002 Cultivo:62000 PASTOS PERMANENTES DE 5 O MAS AÑOS-SIN VARIEDAD Secano USO ASIGNADO EN SIGPAC:PR</p> <p>Recinto:23-034-013-00179-00001 Cultivo:62000 PASTOS PERMANENTES DE 5 O MAS AÑOS-SIN VARIEDAD Secano USO ASIGNADO EN SIGPAC:PR</p> <p>Recinto:23-034-013-00179-00002 Cultivo:62000 PASTOS PERMANENTES DE 5 O MAS AÑOS-SIN VARIEDAD Secano USO ASIGNADO EN SIGPAC:PR</p> <p>Recinto:23-093-002-00256-00003 Cultivo:62000 PASTOS PERMANENTES DE 5 O MAS AÑOS-SIN VARIEDAD Secano USO ASIGNADO EN SIGPAC:PS</p>
86119	<p>Carga ganadera NO cumple con el valor mínimo de 0,2 UGM/ha.</p> <p>Recinto:23-034-012-00430-00009 Cultivo:62000 PASTOS PERMANENTES DE 5 O MAS AÑOS-SIN VARIEDAD Secano Carga Ganadera:0</p> <p>Recinto:23-034-012-00430-00010 Cultivo:62000 PASTOS PERMANENTES DE 5 O MAS AÑOS-SIN VARIEDAD Secano Carga Ganadera:0</p> <p>Recinto:23-034-013-00178-00002 Cultivo:62000 PASTOS PERMANENTES DE 5 O MAS AÑOS-SIN VARIEDAD Secano Carga Ganadera:0</p> <p>Recinto:23-034-013-00179-00001 Cultivo:62000 PASTOS PERMANENTES DE 5 O MAS AÑOS-SIN VARIEDAD Secano Carga Ganadera:0</p> <p>Recinto:23-034-013-00179-00002 Cultivo:62000 PASTOS PERMANENTES DE 5 O MAS AÑOS-SIN VARIEDAD Secano Carga Ganadera:0</p> <p>Recinto:23-093-002-00256-00003 Cultivo:62000 PASTOS PERMANENTES DE 5 O MAS AÑOS-SIN VARIEDAD Secano Carga Ganadera:0</p>
86121	<p>Recinto superficie forrajera que no realiza la actividad de producción de pastoreo.</p> <p>Recinto:23-034-012-00430-00009 Cultivo:62000 PASTOS PERMANENTES DE 5 O MAS AÑOS-SIN VARIEDAD Secano Actividad Agraria del recinto:2</p> <p>Recinto:23-034-012-00430-00010 Cultivo:62000 PASTOS PERMANENTES DE 5 O MAS AÑOS-SIN VARIEDAD Secano Actividad Agraria del recinto:2</p> <p>Recinto:23-034-013-00178-00002 Cultivo:62000 PASTOS PERMANENTES DE 5 O MAS AÑOS-SIN VARIEDAD Secano Actividad Agraria del recinto:2</p> <p>Recinto:23-034-013-00179-00001 Cultivo:62000 PASTOS PERMANENTES DE 5 O MAS AÑOS-SIN VARIEDAD Secano Actividad Agraria del recinto:2</p> <p>Recinto:23-034-013-00179-00002 Cultivo:62000 PASTOS PERMANENTES DE 5 O MAS AÑOS-SIN VARIEDAD Secano Actividad Agraria del recinto:2</p> <p>Recinto:23-093-002-00256-00003 Cultivo:62000 PASTOS PERMANENTES DE 5 O MAS AÑOS-SIN VARIEDAD Secano Actividad Agraria del recinto:2</p>
86122	<p>Recinto superficie forrajera que realiza la actividad de producción de pastoreo y no declara el o los códigos del Registro de Explotaciones Ganaderas de Andalucía, REGA.</p> <p>Recinto:23-034-012-00430-00009 Cultivo:62000 PASTOS PERMANENTES DE 5 O MAS AÑOS-SIN VARIEDAD Secano</p> <p>Recinto:23-034-012-00430-00010 Cultivo:62000 PASTOS PERMANENTES DE 5 O MAS AÑOS-SIN VARIEDAD Secano</p> <p>Recinto:23-034-013-00178-00002 Cultivo:62000 PASTOS PERMANENTES DE 5 O MAS AÑOS-SIN VARIEDAD Secano</p> <p>Recinto:23-034-013-00179-00001 Cultivo:62000 PASTOS PERMANENTES DE 5 O MAS AÑOS-SIN VARIEDAD Secano</p> <p>Recinto:23-034-013-00179-00002 Cultivo:62000 PASTOS PERMANENTES DE 5 O MAS AÑOS-SIN VARIEDAD Secano</p> <p>Recinto:23-093-002-00256-00003 Cultivo:62000 PASTOS PERMANENTES DE 5 O MAS AÑOS-SIN VARIEDAD Secano</p>
86124	<p>Recinto de forrajera para Cálculo de Carga Ganadera que No pertenece a Explotación.</p> <p>Recinto:23-034-012-00430-00009 Cultivo:62000 PASTOS PERMANENTES DE 5 O MAS AÑOS-SIN VARIEDAD Secano</p> <p>Recinto:23-034-012-00430-00010 Cultivo:62000 PASTOS PERMANENTES DE 5 O MAS AÑOS-SIN VARIEDAD Secano</p> <p>Recinto:23-034-013-00178-00002 Cultivo:62000 PASTOS PERMANENTES DE 5 O MAS AÑOS-SIN VARIEDAD Secano</p> <p>Recinto:23-034-013-00179-00001 Cultivo:62000 PASTOS PERMANENTES DE 5 O MAS AÑOS-SIN VARIEDAD Secano</p> <p>Recinto:23-034-013-00179-00002 Cultivo:62000 PASTOS PERMANENTES DE 5 O MAS AÑOS-SIN VARIEDAD Secano</p> <p>Recinto:23-093-002-00256-00003 Cultivo:62000 PASTOS PERMANENTES DE 5 O MAS AÑOS-SIN VARIEDAD Secano</p>

Datos considerados para el Cálculo de la Carga Ganadera del expediente

Superficie determinada para Cálculo Carga Ganadera: 0,00 ha
Carga Ganadera del Expediente: 0,00 ugm/ha

(1) Con incidencias que retienen pago o deniegan el expediente.
 (2) Se calcula sobre superficie declarada admisible.
 (3) Aplicación del artículo 16 bis del RD 147/2023.
 (4) Expediente con algunos recintos de pastos permanentes ubicados en espacios protegidos donde la carga ganadera mínima será 0,1 UGM/ha.

Puede verificar la integridad de una copia de este documento mediante la lectura del código QR adjunto o mediante el acceso a la dirección <https://ws050.juntadeandalucia.es/verificarFirma> indicando el código de VERIFICACIÓN

FIRMADO POR	RAQUEL MARIA ESPIN CRESPO	29/01/2025	
VERIFICACIÓN	Pk2jmMURSWMFXCU9VKGJRQ2Q7H5BP3	PÁG. 2406/2713	



Incidencias de carga ganadera

INCIDENCIA DESCRIPCIÓN

452	Actividad agraria declarada en un recinto no compatible con el uso PA, PR o PS asignado en SIGPAC para ese recinto. Recinto:23-034-012-00430-00009 Cultivo:62000 PASTOS PERMANENTES DE 5 O MAS AÑOS-SIN VARIEDAD Secano USO ASIGNADO EN SIGPAC:PS Recinto:23-034-012-00430-00010 Cultivo:62000 PASTOS PERMANENTES DE 5 O MAS AÑOS-SIN VARIEDAD Secano USO ASIGNADO EN SIGPAC:PS Recinto:23-034-013-00386-00001 Cultivo:62000 PASTOS PERMANENTES DE 5 O MAS AÑOS-SIN VARIEDAD Secano USO ASIGNADO EN SIGPAC:PR Recinto:23-034-013-00387-00001 Cultivo:62000 PASTOS PERMANENTES DE 5 O MAS AÑOS-SIN VARIEDAD Secano USO ASIGNADO EN SIGPAC:PR Recinto:23-034-013-00179-00002 Cultivo:62000 PASTOS PERMANENTES DE 5 O MAS AÑOS-SIN VARIEDAD Secano USO ASIGNADO EN SIGPAC:PR Recinto:23-093-002-00256-00003 Cultivo:62000 PASTOS PERMANENTES DE 5 O MAS AÑOS-SIN VARIEDAD Secano USO ASIGNADO EN SIGPAC:PS Recinto:23-034-013-00178-00002 Cultivo:62000 PASTOS PERMANENTES DE 5 O MAS AÑOS-SIN VARIEDAD Secano USO ASIGNADO EN SIGPAC:PR Recinto:23-034-013-00179-00001 Cultivo:62000 PASTOS PERMANENTES DE 5 O MAS AÑOS-SIN VARIEDAD Secano USO ASIGNADO EN SIGPAC:PR Recinto:23-034-013-00177-00003 Cultivo:62000 PASTOS PERMANENTES DE 5 O MAS AÑOS-SIN VARIEDAD Secano USO ASIGNADO EN SIGPAC:PR
86122	Recinto superficie forrajera que realiza la actividad de producción de pastoreo y no declara el o los códigos del Registro de Explotaciones Ganaderas de Andalucía, REGA. Recinto:23-034-012-00430-00009 Cultivo:62000 PASTOS PERMANENTES DE 5 O MAS AÑOS-SIN VARIEDAD Secano Recinto:23-034-012-00430-00010 Cultivo:62000 PASTOS PERMANENTES DE 5 O MAS AÑOS-SIN VARIEDAD Secano Recinto:23-034-013-00179-00002 Cultivo:62000 PASTOS PERMANENTES DE 5 O MAS AÑOS-SIN VARIEDAD Secano Recinto:23-093-002-00256-00003 Cultivo:62000 PASTOS PERMANENTES DE 5 O MAS AÑOS-SIN VARIEDAD Secano Recinto:23-034-013-00178-00002 Cultivo:62000 PASTOS PERMANENTES DE 5 O MAS AÑOS-SIN VARIEDAD Secano Recinto:23-034-013-00179-00001 Cultivo:62000 PASTOS PERMANENTES DE 5 O MAS AÑOS-SIN VARIEDAD Secano
86124	Recinto de forrajera para Cálculo de Carga Ganadera que No pertenece a Explotación. Recinto:23-034-012-00430-00009 Cultivo:62000 PASTOS PERMANENTES DE 5 O MAS AÑOS-SIN VARIEDAD Secano Recinto:23-034-012-00430-00010 Cultivo:62000 PASTOS PERMANENTES DE 5 O MAS AÑOS-SIN VARIEDAD Secano Recinto:23-034-013-00179-00002 Cultivo:62000 PASTOS PERMANENTES DE 5 O MAS AÑOS-SIN VARIEDAD Secano Recinto:23-093-002-00256-00003 Cultivo:62000 PASTOS PERMANENTES DE 5 O MAS AÑOS-SIN VARIEDAD Secano Recinto:23-034-013-00178-00002 Cultivo:62000 PASTOS PERMANENTES DE 5 O MAS AÑOS-SIN VARIEDAD Secano Recinto:23-034-013-00179-00001 Cultivo:62000 PASTOS PERMANENTES DE 5 O MAS AÑOS-SIN VARIEDAD Secano
86128	Recinto de Forrajeras que no ha contabilizado para Carga Ganadera por no tener una explotación válida para el cálculo de la Carga Ganadera Recinto:23-034-012-00430-00009 Cultivo:62 PASTOS PERMANENTES DE 5 O MAS AÑOS- Recinto:23-034-012-00430-00010 Cultivo:62 PASTOS PERMANENTES DE 5 O MAS AÑOS- Recinto:23-034-013-00386-00001 Cultivo:62 PASTOS PERMANENTES DE 5 O MAS AÑOS- Recinto:23-034-013-00387-00001 Cultivo:62 PASTOS PERMANENTES DE 5 O MAS AÑOS- Recinto:23-034-013-00179-00002 Cultivo:62 PASTOS PERMANENTES DE 5 O MAS AÑOS- Recinto:23-093-002-00256-00003 Cultivo:62 PASTOS PERMANENTES DE 5 O MAS AÑOS- Recinto:23-034-013-00178-00002 Cultivo:62 PASTOS PERMANENTES DE 5 O MAS AÑOS- Recinto:23-034-013-00179-00001 Cultivo:62 PASTOS PERMANENTES DE 5 O MAS AÑOS- Recinto:23-034-013-00177-00003 Cultivo:62 PASTOS PERMANENTES DE 5 O MAS AÑOS-
86132	Recinto superficie forrajera que no realiza la actividad de producción de pastoreo. Recinto:23-034-012-00430-00009 Cultivo:62000 PASTOS PERMANENTES DE 5 O MAS AÑOS-SIN VARIEDAD Secano Recinto:23-034-012-00430-00010 Cultivo:62000 PASTOS PERMANENTES DE 5 O MAS AÑOS-SIN VARIEDAD Secano Recinto:23-034-013-00179-00002 Cultivo:62000 PASTOS PERMANENTES DE 5 O MAS AÑOS-SIN VARIEDAD Secano Recinto:23-093-002-00256-00003 Cultivo:62000 PASTOS PERMANENTES DE 5 O MAS AÑOS-SIN VARIEDAD Secano Recinto:23-034-013-00178-00002 Cultivo:62000 PASTOS PERMANENTES DE 5 O MAS AÑOS-SIN VARIEDAD Secano Recinto:23-034-013-00179-00001 Cultivo:62000 PASTOS PERMANENTES DE 5 O MAS AÑOS-SIN VARIEDAD Secano
86133	Recinto de forrajera No solicitado para Cálculo de Carga Ganadera que No pertenece a Explotación. Recinto:23-034-013-00386-00001 Cultivo:62000 PASTOS PERMANENTES DE 5 O MAS AÑOS-SIN VARIEDAD Secano Recinto:23-034-013-00387-00001 Cultivo:62000 PASTOS PERMANENTES DE 5 O MAS AÑOS-SIN VARIEDAD Secano Recinto:23-034-013-00177-00003 Cultivo:62000 PASTOS PERMANENTES DE 5 O MAS AÑOS-SIN VARIEDAD Secano

(1) Con incidencias que retienen pago o deniegan el expediente.

(2) Se calcula sobre superficie declarada admisible.

(3) Aplicación del artículo 16 bis del RD 147/2023.

(4) Expediente con algunos recintos de pastos permanentes ubicados en espacios protegidos donde la carga ganadera mínima será 0,1 UGM/ha.

Puede verificar la integridad de una copia de este documento mediante la lectura del código QR adjunto o mediante el acceso a la dirección <https://ws050.juntadeandalucia.es/verificarFirma> indicando el código de VERIFICACIÓN

FIRMADO POR	RAQUEL MARIA ESPIN CRESPO	29/01/2025	
VERIFICACIÓN	Pk2jmMURSWMFXCU9VKGJQRQ2Q7H5BP3	PÁG. 2407/2713	



APELLIDOS Y NOMBRE / RAZÓN SOCIAL

TORRES ORTEGA JUAN PEDRO

NIF
****4776*

EXPEDIENTE
1208317

RESOLUCIÓN
CONCESIÓN DE LA AYUDA

DATOS DE MANTENIMIENTO UNIDADES

GRUPO DE PAGO	Sup. Dec. Admisible	Sup. Resuelta	Sobredecl.	% Sobredecl.
ZONAS DE MONTAÑA	10,04	10,04	0,00	0,00

RESUMEN DE PAGOS

	IMPORTE (Euros)			
	RESUELTO	FEADER	MAPA	CAPADR
Pago realizado	933,72	793,66	91,60	48,46

APLICACIÓN DE REDUCCIONES Y PENALIZACIONES (%)

Criterios de subvencionabilidad (1)	Presentación tardía	Omisión declaración	Condicionalidad
0,00	0,00	0,00	0,00

IMPORTE (Euros)

Calculado(2)	Reducción	Penalización	Reducción Penalización (3)	Penalización adicional	Resuelto	FEADER	MAPA	CAPADR
933,72 €	0,00 €	0,00 €	0,00 €	0,00 €	933,72 €	793,66 €	91,60 €	48,46 €
Importe Unitario:	93,00 €	Nuevo Importe Unitario:	93,00 €					

RECINTOS PROPUESTOS

REF.	REFERENCIA SIGPAC	CULTIVO	S/R	USO SIGPAC	Sup. Dec. admisible	Sup. Campo	Sup. Determ.	Sup. Resuelta
-759985	23-093-003-00275-0018	OLIVAR	S		0,12		0,12	0,12
1700000004579818	23-093-001-00171-0002	OLIVAR	S		0,52		0,52	0,52
1700000006977751	23-093-003-00177-0001	MANZANOS	R		0,24		0,24	0,24
1700000006977759	23-093-003-00270-0002	OLIVAR	S		0,36		0,36	0,36
1700000006977761	23-093-005-00802-0001	OLIVAR	S		0,62		0,62	0,62
1700000006977762	23-093-003-00258-0002	OLIVAR	S		0,49		0,49	0,49
1700000006977764	23-093-003-00275-0018	OLIVAR	S		0,59		0,59	0,59
1700000006977765	23-093-003-00275-0004	OLIVAR	S		4,68		4,68	4,68
1700000006977766	23-093-003-00270-0003	OLIVAR	S		1,07		1,07	1,07
1700000006977767	23-093-003-00275-0001	CEREZOS	S		0,17		0,17	0,17
1700000006977768	23-093-007-00238-0001	OLIVAR	S		0,53		0,53	0,53
1700000006977769	23-093-003-00270-0013	OLIVAR	S		0,47		0,47	0,47
1700000006977771	23-093-003-00275-0003	OLIVAR	S		0,18		0,18	0,18

(1) Con incidencias que retienen pago o deniegan el expediente.

(2) Se calcula sobre superficie declarada admisible.

(3) Aplicación del artículo 16 bis del RD 147/2023.

(4) Expediente con algunos recintos de pastos permanentes ubicados en espacios protegidos donde la carga ganadera mínima será 0,1 UGM/ha.

Puede verificar la integridad de una copia de este documento mediante la lectura del código QR adjunto o mediante el acceso a la dirección <https://ws050.juntadeandalucia.es/verificarFirma> indicando el código de VERIFICACIÓN

FIRMADO POR

RAQUEL MARIA ESPIN CRESPO

29/01/2025

VERIFICACIÓN

Pk2jmMURSWMFXCU9VKGJQRQ2Q7H5BP3

PÁG. 2408/2713





INCIDENCIAS

INCIDENCIA DESCRIPCIÓN

452	Actividad agraria declarada en un recinto no compatible con el uso PA, PR o PS asignado en SIGPAC para ese recinto. Recinto:23-093-003-00270-00006 Cultivo:62000 PASTOS PERMANENTES DE 5 O MAS AÑOS-SIN VARIEDAD Secano USO ASIGNADO EN SIGPAC:PR Recinto:23-093-003-00270-00007 Cultivo:62000 PASTOS PERMANENTES DE 5 O MAS AÑOS-SIN VARIEDAD Secano USO ASIGNADO EN SIGPAC:PR Recinto:23-093-003-00270-00008 Cultivo:62000 PASTOS PERMANENTES DE 5 O MAS AÑOS-SIN VARIEDAD Secano USO ASIGNADO EN SIGPAC:PS Recinto:23-093-003-00270-00009 Cultivo:62000 PASTOS PERMANENTES DE 5 O MAS AÑOS-SIN VARIEDAD Secano USO ASIGNADO EN SIGPAC:PS Recinto:23-093-003-00270-00010 Cultivo:62000 PASTOS PERMANENTES DE 5 O MAS AÑOS-SIN VARIEDAD Secano USO ASIGNADO EN SIGPAC:PS Recinto:23-093-003-00270-00011 Cultivo:62000 PASTOS PERMANENTES DE 5 O MAS AÑOS-SIN VARIEDAD Secano USO ASIGNADO EN SIGPAC:PR Recinto:23-093-003-00275-00005 Cultivo:62000 PASTOS PERMANENTES DE 5 O MAS AÑOS-SIN VARIEDAD Secano USO ASIGNADO EN SIGPAC:PR Recinto:23-093-003-00275-00006 Cultivo:62000 PASTOS PERMANENTES DE 5 O MAS AÑOS-SIN VARIEDAD Secano USO ASIGNADO EN SIGPAC:PS Recinto:23-093-003-00275-00017 Cultivo:62000 PASTOS PERMANENTES DE 5 O MAS AÑOS-SIN VARIEDAD Secano USO ASIGNADO EN SIGPAC:PS
3795	Recinto declarado con una situación de riesgo de abandono. Recinto:23-093-003-00267-00003 Cultivo: - Recinto:23-093-003-00322-00004 Cultivo: -
86119	Carga ganadera NO cumple con el valor mínimo de 0,2 UGM/ha. Recinto:23-093-003-00267-00003 Cultivo:62000 PASTOS PERMANENTES DE 5 O MAS AÑOS-SIN VARIEDAD Secano Carga Ganadera:0 Recinto:23-093-003-00270-00006 Cultivo:62000 PASTOS PERMANENTES DE 5 O MAS AÑOS-SIN VARIEDAD Secano Carga Ganadera:0 Recinto:23-093-003-00270-00007 Cultivo:62000 PASTOS PERMANENTES DE 5 O MAS AÑOS-SIN VARIEDAD Secano Carga Ganadera:0 Recinto:23-093-003-00270-00008 Cultivo:62000 PASTOS PERMANENTES DE 5 O MAS AÑOS-SIN VARIEDAD Secano Carga Ganadera:0 Recinto:23-093-003-00270-00009 Cultivo:62000 PASTOS PERMANENTES DE 5 O MAS AÑOS-SIN VARIEDAD Secano Carga Ganadera:0 Recinto:23-093-003-00270-00010 Cultivo:62000 PASTOS PERMANENTES DE 5 O MAS AÑOS-SIN VARIEDAD Secano Carga Ganadera:0 Recinto:23-093-003-00270-00011 Cultivo:62000 PASTOS PERMANENTES DE 5 O MAS AÑOS-SIN VARIEDAD Secano Carga Ganadera:0 Recinto:23-093-003-00275-00005 Cultivo:62000 PASTOS PERMANENTES DE 5 O MAS AÑOS-SIN VARIEDAD Secano Carga Ganadera:0 Recinto:23-093-003-00275-00006 Cultivo:62000 PASTOS PERMANENTES DE 5 O MAS AÑOS-SIN VARIEDAD Secano Carga Ganadera:0 Recinto:23-093-003-00275-00017 Cultivo:62000 PASTOS PERMANENTES DE 5 O MAS AÑOS-SIN VARIEDAD Secano Carga Ganadera:0 Recinto:23-093-003-00322-00004 Cultivo:62000 PASTOS PERMANENTES DE 5 O MAS AÑOS-SIN VARIEDAD Secano Carga Ganadera:0
86121	Recinto superficie forrajera que no realiza la actividad de producción de pastoreo. Recinto:23-093-003-00267-00003 Cultivo:62000 PASTOS PERMANENTES DE 5 O MAS AÑOS-SIN VARIEDAD Secano Actividad Agraria del recinto:2 Recinto:23-093-003-00270-00006 Cultivo:62000 PASTOS PERMANENTES DE 5 O MAS AÑOS-SIN VARIEDAD Secano Actividad Agraria del recinto:2 Recinto:23-093-003-00270-00007 Cultivo:62000 PASTOS PERMANENTES DE 5 O MAS AÑOS-SIN VARIEDAD Secano Actividad Agraria del recinto:2 Recinto:23-093-003-00270-00008 Cultivo:62000 PASTOS PERMANENTES DE 5 O MAS AÑOS-SIN VARIEDAD Secano Actividad Agraria del recinto:2 Recinto:23-093-003-00270-00009 Cultivo:62000 PASTOS PERMANENTES DE 5 O MAS AÑOS-SIN VARIEDAD Secano Actividad Agraria del recinto:2 Recinto:23-093-003-00270-00010 Cultivo:62000 PASTOS PERMANENTES DE 5 O MAS AÑOS-SIN VARIEDAD Secano Actividad Agraria del recinto:2 Recinto:23-093-003-00270-00011 Cultivo:62000 PASTOS PERMANENTES DE 5 O MAS AÑOS-SIN VARIEDAD Secano Actividad Agraria del recinto:2 Recinto:23-093-003-00275-00005 Cultivo:62000 PASTOS PERMANENTES DE 5 O MAS AÑOS-SIN VARIEDAD Secano Actividad Agraria del recinto:2 Recinto:23-093-003-00275-00006 Cultivo:62000 PASTOS PERMANENTES DE 5 O MAS AÑOS-SIN VARIEDAD Secano Actividad Agraria del recinto:2

(1) Con incidencias que retienen pago o deniegan el expediente.
 (2) Se calcula sobre superficie declarada admisible.
 (3) Aplicación del artículo 16 bis del RD 147/2023.
 (4) Expediente con algunos recintos de pastos permanentes ubicados en espacios protegidos donde la carga ganadera mínima será 0,1 UGM/ha.

Puede verificar la integridad de una copia de este documento mediante la lectura del código QR adjunto o mediante el acceso a la dirección https://ws050.juntadeandalucia.es/verificarFirma indicando el código de VERIFICACIÓN			
FIRMADO POR	RAQUEL MARIA ESPIN CRESPO	29/01/2025	
VERIFICACIÓN	Pk2jmMURSWMFXCU9VKGJRQ2Q7H5BP3	PÁG. 2409/2713	



INCIDENCIAS

INCIDENCIA DESCRIPCIÓN

	Recinto:23-093-003-00275-00017 Cultivo:62000 PASTOS PERMANENTES DE 5 O MAS AÑOS-SIN VARIEDAD Secano Actividad Agraria del recinto:2
	Recinto:23-093-003-00322-00004 Cultivo:62000 PASTOS PERMANENTES DE 5 O MAS AÑOS-SIN VARIEDAD Secano Actividad Agraria del recinto:2
86122	Recinto superficie forrajera que realiza la actividad de producción de pastoreo y no declara el o los códigos del Registro de Explotaciones Ganaderas de Andalucía, REGA. Recinto:23-093-003-00267-00003 Cultivo:62000 PASTOS PERMANENTES DE 5 O MAS AÑOS-SIN VARIEDAD Secano Recinto:23-093-003-00270-00006 Cultivo:62000 PASTOS PERMANENTES DE 5 O MAS AÑOS-SIN VARIEDAD Secano Recinto:23-093-003-00270-00007 Cultivo:62000 PASTOS PERMANENTES DE 5 O MAS AÑOS-SIN VARIEDAD Secano Recinto:23-093-003-00270-00008 Cultivo:62000 PASTOS PERMANENTES DE 5 O MAS AÑOS-SIN VARIEDAD Secano Recinto:23-093-003-00270-00009 Cultivo:62000 PASTOS PERMANENTES DE 5 O MAS AÑOS-SIN VARIEDAD Secano Recinto:23-093-003-00270-00010 Cultivo:62000 PASTOS PERMANENTES DE 5 O MAS AÑOS-SIN VARIEDAD Secano Recinto:23-093-003-00270-00011 Cultivo:62000 PASTOS PERMANENTES DE 5 O MAS AÑOS-SIN VARIEDAD Secano Recinto:23-093-003-00275-00005 Cultivo:62000 PASTOS PERMANENTES DE 5 O MAS AÑOS-SIN VARIEDAD Secano Recinto:23-093-003-00275-00006 Cultivo:62000 PASTOS PERMANENTES DE 5 O MAS AÑOS-SIN VARIEDAD Secano Recinto:23-093-003-00275-00017 Cultivo:62000 PASTOS PERMANENTES DE 5 O MAS AÑOS-SIN VARIEDAD Secano Recinto:23-093-003-00322-00004 Cultivo:62000 PASTOS PERMANENTES DE 5 O MAS AÑOS-SIN VARIEDAD Secano
86124	Recinto de forrajera para Cálculo de Carga Ganadera que No pertenece a Explotación. Recinto:23-093-003-00267-00003 Cultivo:62000 PASTOS PERMANENTES DE 5 O MAS AÑOS-SIN VARIEDAD Secano Recinto:23-093-003-00270-00006 Cultivo:62000 PASTOS PERMANENTES DE 5 O MAS AÑOS-SIN VARIEDAD Secano Recinto:23-093-003-00270-00007 Cultivo:62000 PASTOS PERMANENTES DE 5 O MAS AÑOS-SIN VARIEDAD Secano Recinto:23-093-003-00270-00008 Cultivo:62000 PASTOS PERMANENTES DE 5 O MAS AÑOS-SIN VARIEDAD Secano Recinto:23-093-003-00270-00009 Cultivo:62000 PASTOS PERMANENTES DE 5 O MAS AÑOS-SIN VARIEDAD Secano Recinto:23-093-003-00270-00010 Cultivo:62000 PASTOS PERMANENTES DE 5 O MAS AÑOS-SIN VARIEDAD Secano Recinto:23-093-003-00270-00011 Cultivo:62000 PASTOS PERMANENTES DE 5 O MAS AÑOS-SIN VARIEDAD Secano Recinto:23-093-003-00275-00005 Cultivo:62000 PASTOS PERMANENTES DE 5 O MAS AÑOS-SIN VARIEDAD Secano Recinto:23-093-003-00275-00006 Cultivo:62000 PASTOS PERMANENTES DE 5 O MAS AÑOS-SIN VARIEDAD Secano Recinto:23-093-003-00275-00017 Cultivo:62000 PASTOS PERMANENTES DE 5 O MAS AÑOS-SIN VARIEDAD Secano Recinto:23-093-003-00322-00004 Cultivo:62000 PASTOS PERMANENTES DE 5 O MAS AÑOS-SIN VARIEDAD Secano

Datos considerados para el Cálculo de la Carga Ganadera del expediente

Superficie determinada para Cálculo Carga Ganadera: 0,00 ha
Carga Ganadera del Expediente: 0,00 ugm/ha

Incidenias de carga ganadera

INCIDENCIA DESCRIPCIÓN

452	Actividad agraria declarada en un recinto no compatible con el uso PA, PR o PS asignado en SIGPAC para ese recinto. Recinto:23-093-003-00207-00003 Cultivo:62000 PASTOS PERMANENTES DE 5 O MAS AÑOS-SIN VARIEDAD Secano USO ASIGNADO EN SIGPAC:PR Recinto:23-093-003-00270-00005 Cultivo:62000 PASTOS PERMANENTES DE 5 O MAS AÑOS-SIN VARIEDAD Secano USO ASIGNADO EN SIGPAC:PR Recinto:23-093-003-00275-00006 Cultivo:62000 PASTOS PERMANENTES DE 5 O MAS AÑOS-SIN VARIEDAD Secano USO ASIGNADO EN SIGPAC:PS Recinto:23-093-003-00270-00006 Cultivo:62000 PASTOS PERMANENTES DE 5 O MAS AÑOS-SIN VARIEDAD Secano USO ASIGNADO EN SIGPAC:PR Recinto:23-093-003-00275-00017 Cultivo:62000 PASTOS PERMANENTES DE 5 O MAS AÑOS-SIN VARIEDAD Secano USO ASIGNADO EN SIGPAC:PS Recinto:23-093-003-00275-00005 Cultivo:62000 PASTOS PERMANENTES DE 5 O MAS AÑOS-SIN VARIEDAD Secano USO ASIGNADO EN SIGPAC:PR Recinto:23-093-003-00270-00011 Cultivo:62000 PASTOS PERMANENTES DE 5 O MAS AÑOS-SIN VARIEDAD Secano USO ASIGNADO EN SIGPAC:PR Recinto:23-093-003-00270-00008 Cultivo:62000 PASTOS PERMANENTES DE 5 O MAS AÑOS-SIN VARIEDAD Secano USO ASIGNADO EN SIGPAC:PS Recinto:23-093-003-00270-00010 Cultivo:62000 PASTOS PERMANENTES DE 5 O MAS AÑOS-SIN VARIEDAD Secano USO ASIGNADO EN SIGPAC:PS Recinto:23-093-003-00270-00009 Cultivo:62000 PASTOS PERMANENTES DE 5 O MAS AÑOS-SIN VARIEDAD Secano USO ASIGNADO EN SIGPAC:PS Recinto:23-093-003-00270-00007 Cultivo:62000 PASTOS PERMANENTES DE 5 O MAS AÑOS-SIN VARIEDAD Secano USO
-----	--

(1) Con incidencias que retienen pago o deniegan el expediente.
(2) Se calcula sobre superficie declarada admisible.
(3) Aplicación del artículo 16 bis del RD 147/2023.
(4) Expediente con algunos recintos de pastos permanentes ubicados en espacios protegidos donde la carga ganadera mínima será 0,1 UGM/ha.

Puede verificar la integridad de una copia de este documento mediante la lectura del código QR adjunto o mediante el acceso a la dirección <https://ws050.juntadeandalucia.es/verificarFirma> indicando el código de VERIFICACIÓN

FIRMADO POR	RAQUEL MARIA ESPIN CRESPO	29/01/2025	
VERIFICACIÓN	Pk2jmMURSWMFXCU9VKGJRQ2Q7H5BP3	PÁG. 2410/2713	



- ASIGNADO EN SIGPAC:PR**
- 86122 Recinto superficie forrajera que realiza la actividad de producción de pastoreo y no declara el o los códigos del Registro de Explotaciones Ganaderas de Andalucía, REGA.
 Recinto:23-093-003-00275-00006 Cultivo:62000 PASTOS PERMANENTES DE 5 O MAS AÑOS-SIN VARIEDAD Secano
 Recinto:23-093-003-00270-00006 Cultivo:62000 PASTOS PERMANENTES DE 5 O MAS AÑOS-SIN VARIEDAD Secano
 Recinto:23-093-003-00275-00017 Cultivo:62000 PASTOS PERMANENTES DE 5 O MAS AÑOS-SIN VARIEDAD Secano
 Recinto:23-093-003-00275-00005 Cultivo:62000 PASTOS PERMANENTES DE 5 O MAS AÑOS-SIN VARIEDAD Secano
 Recinto:23-093-003-00270-00011 Cultivo:62000 PASTOS PERMANENTES DE 5 O MAS AÑOS-SIN VARIEDAD Secano
 Recinto:23-093-003-00270-00008 Cultivo:62000 PASTOS PERMANENTES DE 5 O MAS AÑOS-SIN VARIEDAD Secano
 Recinto:23-093-003-00270-00010 Cultivo:62000 PASTOS PERMANENTES DE 5 O MAS AÑOS-SIN VARIEDAD Secano
 Recinto:23-093-003-00270-00009 Cultivo:62000 PASTOS PERMANENTES DE 5 O MAS AÑOS-SIN VARIEDAD Secano
 Recinto:23-093-003-00267-00003 Cultivo:62000 PASTOS PERMANENTES DE 5 O MAS AÑOS-SIN VARIEDAD Secano
 Recinto:23-093-003-00270-00007 Cultivo:62000 PASTOS PERMANENTES DE 5 O MAS AÑOS-SIN VARIEDAD Secano
 Recinto:23-093-003-00322-00004 Cultivo:62000 PASTOS PERMANENTES DE 5 O MAS AÑOS-SIN VARIEDAD Secano
- 86124 Recinto de forrajera para Cálculo de Carga Ganadera que No pertenece a Explotación.
 Recinto:23-093-003-00275-00006 Cultivo:62000 PASTOS PERMANENTES DE 5 O MAS AÑOS-SIN VARIEDAD Secano
 Recinto:23-093-003-00270-00006 Cultivo:62000 PASTOS PERMANENTES DE 5 O MAS AÑOS-SIN VARIEDAD Secano
 Recinto:23-093-003-00275-00017 Cultivo:62000 PASTOS PERMANENTES DE 5 O MAS AÑOS-SIN VARIEDAD Secano
 Recinto:23-093-003-00275-00005 Cultivo:62000 PASTOS PERMANENTES DE 5 O MAS AÑOS-SIN VARIEDAD Secano
 Recinto:23-093-003-00270-00011 Cultivo:62000 PASTOS PERMANENTES DE 5 O MAS AÑOS-SIN VARIEDAD Secano
 Recinto:23-093-003-00270-00008 Cultivo:62000 PASTOS PERMANENTES DE 5 O MAS AÑOS-SIN VARIEDAD Secano
 Recinto:23-093-003-00270-00010 Cultivo:62000 PASTOS PERMANENTES DE 5 O MAS AÑOS-SIN VARIEDAD Secano
 Recinto:23-093-003-00270-00009 Cultivo:62000 PASTOS PERMANENTES DE 5 O MAS AÑOS-SIN VARIEDAD Secano
 Recinto:23-093-003-00267-00003 Cultivo:62000 PASTOS PERMANENTES DE 5 O MAS AÑOS-SIN VARIEDAD Secano
 Recinto:23-093-003-00270-00007 Cultivo:62000 PASTOS PERMANENTES DE 5 O MAS AÑOS-SIN VARIEDAD Secano
 Recinto:23-093-003-00322-00004 Cultivo:62000 PASTOS PERMANENTES DE 5 O MAS AÑOS-SIN VARIEDAD Secano
- 86128 Recinto de Forrajeras que no ha contabilizado para Carga Ganadera por no tener una explotación válida para el cálculo de la Carga Ganadera
 Recinto:23-093-003-00207-00003 Cultivo:62 PASTOS PERMANENTES DE 5 O MAS AÑOS-
 Recinto:23-093-003-00270-00005 Cultivo:62 PASTOS PERMANENTES DE 5 O MAS AÑOS-
 Recinto:23-093-003-00275-00006 Cultivo:62 PASTOS PERMANENTES DE 5 O MAS AÑOS-
 Recinto:23-093-003-00270-00006 Cultivo:62 PASTOS PERMANENTES DE 5 O MAS AÑOS-
 Recinto:23-093-003-00275-00017 Cultivo:62 PASTOS PERMANENTES DE 5 O MAS AÑOS-
 Recinto:23-093-003-00275-00005 Cultivo:62 PASTOS PERMANENTES DE 5 O MAS AÑOS-
 Recinto:23-093-003-00270-00011 Cultivo:62 PASTOS PERMANENTES DE 5 O MAS AÑOS-
 Recinto:23-093-003-00270-00008 Cultivo:62 PASTOS PERMANENTES DE 5 O MAS AÑOS-
 Recinto:23-093-003-00270-00010 Cultivo:62 PASTOS PERMANENTES DE 5 O MAS AÑOS-
 Recinto:23-093-003-00270-00009 Cultivo:62 PASTOS PERMANENTES DE 5 O MAS AÑOS-
 Recinto:23-093-003-00267-00003 Cultivo:62 PASTOS PERMANENTES DE 5 O MAS AÑOS-
 Recinto:23-093-003-00270-00007 Cultivo:62 PASTOS PERMANENTES DE 5 O MAS AÑOS-
 Recinto:23-093-003-00322-00004 Cultivo:62 PASTOS PERMANENTES DE 5 O MAS AÑOS-
- 86132 Recinto superficie forrajera que no realiza la actividad de producción de pastoreo.
 Recinto:23-093-003-00275-00006 Cultivo:62000 PASTOS PERMANENTES DE 5 O MAS AÑOS-SIN VARIEDAD Secano
 Recinto:23-093-003-00270-00006 Cultivo:62000 PASTOS PERMANENTES DE 5 O MAS AÑOS-SIN VARIEDAD Secano
 Recinto:23-093-003-00275-00017 Cultivo:62000 PASTOS PERMANENTES DE 5 O MAS AÑOS-SIN VARIEDAD Secano
 Recinto:23-093-003-00275-00005 Cultivo:62000 PASTOS PERMANENTES DE 5 O MAS AÑOS-SIN VARIEDAD Secano
 Recinto:23-093-003-00270-00011 Cultivo:62000 PASTOS PERMANENTES DE 5 O MAS AÑOS-SIN VARIEDAD Secano
 Recinto:23-093-003-00270-00008 Cultivo:62000 PASTOS PERMANENTES DE 5 O MAS AÑOS-SIN VARIEDAD Secano
 Recinto:23-093-003-00270-00010 Cultivo:62000 PASTOS PERMANENTES DE 5 O MAS AÑOS-SIN VARIEDAD Secano
 Recinto:23-093-003-00270-00009 Cultivo:62000 PASTOS PERMANENTES DE 5 O MAS AÑOS-SIN VARIEDAD Secano
 Recinto:23-093-003-00267-00003 Cultivo:62000 PASTOS PERMANENTES DE 5 O MAS AÑOS-SIN VARIEDAD Secano
 Recinto:23-093-003-00270-00007 Cultivo:62000 PASTOS PERMANENTES DE 5 O MAS AÑOS-SIN VARIEDAD Secano
 Recinto:23-093-003-00322-00004 Cultivo:62000 PASTOS PERMANENTES DE 5 O MAS AÑOS-SIN VARIEDAD Secano
- 86133 Recinto de forrajera No solicitado para Cálculo de Carga Ganadera que No pertenece a Explotación.
 Recinto:23-093-003-00207-00003 Cultivo:62000 PASTOS PERMANENTES DE 5 O MAS AÑOS-SIN VARIEDAD Secano
 Recinto:23-093-003-00270-00005 Cultivo:62000 PASTOS PERMANENTES DE 5 O MAS AÑOS-SIN VARIEDAD Secano

(1) Con incidencias que retienen pago o deniegan el expediente.

(2) Se calcula sobre superficie declarada admisible.

(3) Aplicación del artículo 16 bis del RD 147/2023.

(4) Expediente con algunos recintos de pastos permanentes ubicados en espacios protegidos donde la carga ganadera mínima será 0,1 UGM/ha.

Puede verificar la integridad de una copia de este documento mediante la lectura del código QR adjunto o mediante el acceso a la dirección <https://ws050.juntadeandalucia.es/verificarFirma> indicando el código de VERIFICACIÓN

FIRMADO POR	RAQUEL MARIA ESPIN CRESPO	29/01/2025
VERIFICACIÓN	Pk2jmMURSWMFXCU9VKGJQR2Q7H5BP3	PÁG. 2411/2713



**APELLIDOS Y NOMBRE / RAZÓN SOCIAL**

TORRES POZO JUANA

NIF

****3414*

EXPEDIENTE

1187061

RESOLUCIÓN

CONCESIÓN DE LA AYUDA

DATOS DE MANTENIMIENTO UNIDADES

GRUPO DE PAGO	Sup. Dec. Admisible	Sup. Resuelta	Sobredecl.	% Sobredecl.
ZONAS DE MONTAÑA	2,10	2,10	0,00	0,00

RESUMEN DE PAGOS

	IMPORTE (Euros)			
	RESUELTO	FEADER	MAPA	CAPADR
Pago realizado	195,30	166,01	19,16	10,13

APLICACIÓN DE REDUCCIONES Y PENALIZACIONES (%)

Criterios de subvencionabilidad (1)	Presentación tardía	Omisión declaración	Condicionalidad
0,00	0,00	0,00	0,00

IMPORTE (Euros)

Calculado(2)	Reducción	Penalización	Reducción Penalización (3)	Penalización adicional	Resuelto	FEADER	MAPA	CAPADR
195,30 €	0,00 €	0,00 €	0,00 €	0,00 €	195,30 €	166,01 €	19,16 €	10,13 €
Importe Unitario:	93,00 €	Nuevo Importe Unitario:	93,00 €					

RECINTOS PROPUESTOS

REF.	REFERENCIA SIGPAC	CULTIVO	S/R	USO SIGPAC	Sup. Dec. admisible	Sup. Campo	Sup. Determ.	Sup. Resuelta
170000006377150	23-034-013-00050-0003	OLIVAR	S		0,09		0,09	0,09
170000006377152	23-034-013-00136-0003	OLIVAR	S		0,34		0,34	0,34
170000006377153	23-034-013-00136-0005	OLIVAR	S		0,13		0,13	0,13
170000006377154	23-034-013-00136-0001	OLIVAR	S		1,54		1,54	1,54

(1) Con incidencias que retienen pago o deniegan el expediente.

(2) Se calcula sobre superficie declarada admisible.

(3) Aplicación del artículo 16 bis del RD 147/2023.

(4) Expediente con algunos recintos de pastos permanentes ubicados en espacios protegidos donde la carga ganadera mínima será 0,1 UGM/ha.

Puede verificar la integridad de una copia de este documento mediante la lectura del código QR adjunto o mediante el acceso a la dirección <https://ws050.juntadeandalucia.es/verificarFirma> indicando el código de VERIFICACIÓN

FIRMADO POR

RAQUEL MARIA ESPIN CRESPO

29/01/2025

VERIFICACIÓN

Pk2jmMURSWMFXCU9VKGJRRQ2Q7H5BP3

PÁG. 2412/2713





INCIDENCIAS

INCIDENCIA DESCRIPCIÓN

- 86119 Carga ganadera NO cumple con el valor mínimo de 0,2 UGM/ha.
 - Recinto:23-093-008-00021-00002 Cultivo:62000 PASTOS PERMANENTES DE 5 O MAS AÑOS-SIN VARIEDAD Secano Carga Ganadera:0
 - Recinto:23-093-009-00001-00001 Cultivo:62000 PASTOS PERMANENTES DE 5 O MAS AÑOS-SIN VARIEDAD Secano Carga Ganadera:0
 - Recinto:23-093-009-00001-00002 Cultivo:62000 PASTOS PERMANENTES DE 5 O MAS AÑOS-SIN VARIEDAD Secano Carga Ganadera:0
 - Recinto:23-093-009-00006-00001 Cultivo:62000 PASTOS PERMANENTES DE 5 O MAS AÑOS-SIN VARIEDAD Secano Carga Ganadera:0
 - Recinto:23-093-014-00246-00002 Cultivo:62000 PASTOS PERMANENTES DE 5 O MAS AÑOS-SIN VARIEDAD Secano Carga Ganadera:0
 - Recinto:23-093-014-00342-00001 Cultivo:62000 PASTOS PERMANENTES DE 5 O MAS AÑOS-SIN VARIEDAD Secano Carga Ganadera:0
 - Recinto:23-093-014-00342-00002 Cultivo:62000 PASTOS PERMANENTES DE 5 O MAS AÑOS-SIN VARIEDAD Secano Carga Ganadera:0
 - Recinto:23-093-014-00342-00003 Cultivo:62000 PASTOS PERMANENTES DE 5 O MAS AÑOS-SIN VARIEDAD Secano Carga Ganadera:0
 - Recinto:23-093-014-00342-00004 Cultivo:62000 PASTOS PERMANENTES DE 5 O MAS AÑOS-SIN VARIEDAD Secano Carga Ganadera:0
 - Recinto:23-093-014-00343-00001 Cultivo:62000 PASTOS PERMANENTES DE 5 O MAS AÑOS-SIN VARIEDAD Secano Carga Ganadera:0
 - Recinto:23-093-014-00343-00002 Cultivo:62000 PASTOS PERMANENTES DE 5 O MAS AÑOS-SIN VARIEDAD Secano Carga Ganadera:0
 - Recinto:23-093-014-00343-00022 Cultivo:62000 PASTOS PERMANENTES DE 5 O MAS AÑOS-SIN VARIEDAD Secano Carga Ganadera:0
- 86122 Recinto superficie forrajera que realiza la actividad de producción de pastoreo y no declara el o los códigos del Registro de Explotaciones Ganaderas de Andalucía, REGA.
 - Recinto:23-093-008-00021-00002 Cultivo:62000 PASTOS PERMANENTES DE 5 O MAS AÑOS-SIN VARIEDAD Secano
 - Recinto:23-093-009-00001-00001 Cultivo:62000 PASTOS PERMANENTES DE 5 O MAS AÑOS-SIN VARIEDAD Secano
 - Recinto:23-093-009-00001-00002 Cultivo:62000 PASTOS PERMANENTES DE 5 O MAS AÑOS-SIN VARIEDAD Secano
 - Recinto:23-093-009-00006-00001 Cultivo:62000 PASTOS PERMANENTES DE 5 O MAS AÑOS-SIN VARIEDAD Secano
 - Recinto:23-093-014-00246-00002 Cultivo:62000 PASTOS PERMANENTES DE 5 O MAS AÑOS-SIN VARIEDAD Secano
 - Recinto:23-093-014-00342-00001 Cultivo:62000 PASTOS PERMANENTES DE 5 O MAS AÑOS-SIN VARIEDAD Secano
 - Recinto:23-093-014-00342-00002 Cultivo:62000 PASTOS PERMANENTES DE 5 O MAS AÑOS-SIN VARIEDAD Secano
 - Recinto:23-093-014-00342-00003 Cultivo:62000 PASTOS PERMANENTES DE 5 O MAS AÑOS-SIN VARIEDAD Secano
 - Recinto:23-093-014-00342-00004 Cultivo:62000 PASTOS PERMANENTES DE 5 O MAS AÑOS-SIN VARIEDAD Secano
 - Recinto:23-093-014-00343-00001 Cultivo:62000 PASTOS PERMANENTES DE 5 O MAS AÑOS-SIN VARIEDAD Secano
 - Recinto:23-093-014-00343-00002 Cultivo:62000 PASTOS PERMANENTES DE 5 O MAS AÑOS-SIN VARIEDAD Secano
 - Recinto:23-093-014-00343-00022 Cultivo:62000 PASTOS PERMANENTES DE 5 O MAS AÑOS-SIN VARIEDAD Secano
- 86124 Recinto de forrajera para Cálculo de Carga Ganadera que No pertenece a Explotación.
 - Recinto:23-093-008-00021-00002 Cultivo:62000 PASTOS PERMANENTES DE 5 O MAS AÑOS-SIN VARIEDAD Secano
 - Recinto:23-093-009-00001-00001 Cultivo:62000 PASTOS PERMANENTES DE 5 O MAS AÑOS-SIN VARIEDAD Secano
 - Recinto:23-093-009-00001-00002 Cultivo:62000 PASTOS PERMANENTES DE 5 O MAS AÑOS-SIN VARIEDAD Secano
 - Recinto:23-093-009-00006-00001 Cultivo:62000 PASTOS PERMANENTES DE 5 O MAS AÑOS-SIN VARIEDAD Secano
 - Recinto:23-093-014-00246-00002 Cultivo:62000 PASTOS PERMANENTES DE 5 O MAS AÑOS-SIN VARIEDAD Secano
 - Recinto:23-093-014-00342-00001 Cultivo:62000 PASTOS PERMANENTES DE 5 O MAS AÑOS-SIN VARIEDAD Secano
 - Recinto:23-093-014-00342-00002 Cultivo:62000 PASTOS PERMANENTES DE 5 O MAS AÑOS-SIN VARIEDAD Secano
 - Recinto:23-093-014-00342-00003 Cultivo:62000 PASTOS PERMANENTES DE 5 O MAS AÑOS-SIN VARIEDAD Secano
 - Recinto:23-093-014-00342-00004 Cultivo:62000 PASTOS PERMANENTES DE 5 O MAS AÑOS-SIN VARIEDAD Secano
 - Recinto:23-093-014-00343-00001 Cultivo:62000 PASTOS PERMANENTES DE 5 O MAS AÑOS-SIN VARIEDAD Secano
 - Recinto:23-093-014-00343-00002 Cultivo:62000 PASTOS PERMANENTES DE 5 O MAS AÑOS-SIN VARIEDAD Secano
 - Recinto:23-093-014-00343-00022 Cultivo:62000 PASTOS PERMANENTES DE 5 O MAS AÑOS-SIN VARIEDAD Secano

Datos considerados para el Cálculo de la Carga Ganadera del expediente

Superficie determinada para Cálculo Carga Ganadera: 0,00 ha
Carga Ganadera del Expediente: 0,00 ugm/ha

(1) Con incidencias que retienen pago o deniegan el expediente.
 (2) Se calcula sobre superficie declarada admisible.
 (3) Aplicación del artículo 16 bis del RD 147/2023.
 (4) Expediente con algunos recintos de pastos permanentes ubicados en espacios protegidos donde la carga ganadera mínima será 0,1 UGM/ha.

Puede verificar la integridad de una copia de este documento mediante la lectura del código QR adjunto o mediante el acceso a la dirección <https://ws050.juntadeandalucia.es/verificarFirma> indicando el código de VERIFICACIÓN

FIRMADO POR	RAQUEL MARIA ESPIN CRESPO	29/01/2025	
VERIFICACIÓN	Pk2jmMURSWMFXCU9VKGJQRQ27H5BP3	PÁG. 2413/2713	



Incidencias de carga ganadera

INCIDENCIA DESCRIPCIÓN

86122	Recinto superficie forrajera que realiza la actividad de producción de pastoreo y no declara el o los códigos del Registro de Explotaciones Ganaderas de Andalucía, REGA. Recinto:23-093-014-00246-00002 Cultivo:62000 PASTOS PERMANENTES DE 5 O MAS AÑOS-SIN VARIEDAD Secano Recinto:23-093-014-00342-00003 Cultivo:62000 PASTOS PERMANENTES DE 5 O MAS AÑOS-SIN VARIEDAD Secano Recinto:23-093-014-00342-00002 Cultivo:62000 PASTOS PERMANENTES DE 5 O MAS AÑOS-SIN VARIEDAD Secano Recinto:23-093-014-00342-00001 Cultivo:62000 PASTOS PERMANENTES DE 5 O MAS AÑOS-SIN VARIEDAD Secano Recinto:23-093-009-00001-00002 Cultivo:62000 PASTOS PERMANENTES DE 5 O MAS AÑOS-SIN VARIEDAD Secano Recinto:23-093-009-00006-00001 Cultivo:62000 PASTOS PERMANENTES DE 5 O MAS AÑOS-SIN VARIEDAD Secano Recinto:23-093-009-00001-00001 Cultivo:62000 PASTOS PERMANENTES DE 5 O MAS AÑOS-SIN VARIEDAD Secano Recinto:23-093-014-00343-00022 Cultivo:62000 PASTOS PERMANENTES DE 5 O MAS AÑOS-SIN VARIEDAD Secano Recinto:23-093-008-00021-00002 Cultivo:62000 PASTOS PERMANENTES DE 5 O MAS AÑOS-SIN VARIEDAD Secano Recinto:23-093-014-00343-00001 Cultivo:62000 PASTOS PERMANENTES DE 5 O MAS AÑOS-SIN VARIEDAD Secano Recinto:23-093-014-00342-00004 Cultivo:62000 PASTOS PERMANENTES DE 5 O MAS AÑOS-SIN VARIEDAD Secano Recinto:23-093-014-00343-00002 Cultivo:62000 PASTOS PERMANENTES DE 5 O MAS AÑOS-SIN VARIEDAD Secano
86124	Recinto de forrajera para Cálculo de Carga Ganadera que No pertenece a Explotación. Recinto:23-093-014-00246-00002 Cultivo:62000 PASTOS PERMANENTES DE 5 O MAS AÑOS-SIN VARIEDAD Secano Recinto:23-093-014-00342-00003 Cultivo:62000 PASTOS PERMANENTES DE 5 O MAS AÑOS-SIN VARIEDAD Secano Recinto:23-093-014-00342-00002 Cultivo:62000 PASTOS PERMANENTES DE 5 O MAS AÑOS-SIN VARIEDAD Secano Recinto:23-093-014-00342-00001 Cultivo:62000 PASTOS PERMANENTES DE 5 O MAS AÑOS-SIN VARIEDAD Secano Recinto:23-093-009-00001-00002 Cultivo:62000 PASTOS PERMANENTES DE 5 O MAS AÑOS-SIN VARIEDAD Secano Recinto:23-093-009-00006-00001 Cultivo:62000 PASTOS PERMANENTES DE 5 O MAS AÑOS-SIN VARIEDAD Secano Recinto:23-093-009-00001-00001 Cultivo:62000 PASTOS PERMANENTES DE 5 O MAS AÑOS-SIN VARIEDAD Secano Recinto:23-093-014-00343-00022 Cultivo:62000 PASTOS PERMANENTES DE 5 O MAS AÑOS-SIN VARIEDAD Secano Recinto:23-093-008-00021-00002 Cultivo:62000 PASTOS PERMANENTES DE 5 O MAS AÑOS-SIN VARIEDAD Secano Recinto:23-093-014-00343-00001 Cultivo:62000 PASTOS PERMANENTES DE 5 O MAS AÑOS-SIN VARIEDAD Secano Recinto:23-093-014-00342-00004 Cultivo:62000 PASTOS PERMANENTES DE 5 O MAS AÑOS-SIN VARIEDAD Secano Recinto:23-093-014-00343-00002 Cultivo:62000 PASTOS PERMANENTES DE 5 O MAS AÑOS-SIN VARIEDAD Secano
86128	Recinto de Forrajeras que no ha contabilizado para Carga Ganadera por no tener una explotación válida para el cálculo de la Carga Ganadera Recinto:23-093-014-00246-00002 Cultivo:62 PASTOS PERMANENTES DE 5 O MAS AÑOS- Recinto:23-093-014-00342-00003 Cultivo:62 PASTOS PERMANENTES DE 5 O MAS AÑOS- Recinto:23-093-014-00342-00002 Cultivo:62 PASTOS PERMANENTES DE 5 O MAS AÑOS- Recinto:23-093-014-00342-00001 Cultivo:62 PASTOS PERMANENTES DE 5 O MAS AÑOS- Recinto:23-093-009-00001-00002 Cultivo:62 PASTOS PERMANENTES DE 5 O MAS AÑOS- Recinto:23-093-009-00006-00001 Cultivo:62 PASTOS PERMANENTES DE 5 O MAS AÑOS- Recinto:23-093-009-00001-00001 Cultivo:62 PASTOS PERMANENTES DE 5 O MAS AÑOS- Recinto:23-093-014-00343-00022 Cultivo:62 PASTOS PERMANENTES DE 5 O MAS AÑOS- Recinto:23-093-008-00021-00002 Cultivo:62 PASTOS PERMANENTES DE 5 O MAS AÑOS- Recinto:23-093-014-00343-00001 Cultivo:62 PASTOS PERMANENTES DE 5 O MAS AÑOS- Recinto:23-093-014-00342-00004 Cultivo:62 PASTOS PERMANENTES DE 5 O MAS AÑOS- Recinto:23-093-014-00343-00002 Cultivo:62 PASTOS PERMANENTES DE 5 O MAS AÑOS-

(1) Con incidencias que retienen pago o deniegan el expediente.
 (2) Se calcula sobre superficie declarada admisible.
 (3) Aplicación del artículo 16 bis del RD 147/2023.
 (4) Expediente con algunos recintos de pastos permanentes ubicados en espacios protegidos donde la carga ganadera mínima será 0,1 UGM/ha.

Puede verificar la integridad de una copia de este documento mediante la lectura del código QR adjunto o mediante el acceso a la dirección https://ws050.juntadeandalucia.es/verificarFirma indicando el código de VERIFICACIÓN			
FIRMADO POR	RAQUEL MARIA ESPIN CRESPO	29/01/2025	
VERIFICACIÓN	Pk2jmMURSWMFXCU9VKGJRQ2Q7H5BP3	PÁG. 2414/2713	

**APELLIDOS Y NOMBRE / RAZÓN SOCIAL**

TORRES TENDERO ANA ISABEL

NIF

****5668*

EXPEDIENTE

1255903

RESOLUCIÓN

CONCESIÓN DE LA AYUDA

DATOS DE MANTENIMIENTO UNIDADES

GRUPO DE PAGO	Sup. Dec. Admisible	Sup. Resuelta	Sobredecl.	% Sobredecl.
ZONAS DE MONTAÑA	40,94	40,56	0,38	0,93

RESUMEN DE PAGOS

	IMPORTE (Euros)			
	RESUELTO	FEADER	MAPA	CAPADR
Pago realizado	2.027,01	1.722,96	198,85	105,20

APLICACIÓN DE REDUCCIONES Y PENALIZACIONES (%)

Criterios de subvencionabilidad (1)	Presentación tardía	Omisión declaración	Condicionabilidad
0,00	0,00	0,00	0,00

IMPORTE (Euros)

Calculado(2)	Reducción	Penalización	Reducción Penalización (3)	Penalización adicional	Resuelto	FEADER	MAPA	CAPADR
2.046,00 €	18,99 €	0,00 €	0,00 €	0,00 €	2.027,01 €	1.722,96 €	198,85 €	105,20 €
Importe Unitario:	93,00 €	Nuevo Importe Unitario:	49,98 €					

(1) Con incidencias que retienen pago o deniegan el expediente.

(2) Se calcula sobre superficie declarada admisible.

(3) Aplicación del artículo 16 bis del RD 147/2023.

(4) Expediente con algunos recintos de pastos permanentes ubicados en espacios protegidos donde la carga ganadera mínima será 0,1 UGM/ha.

Puede verificar la integridad de una copia de este documento mediante la lectura del código QR adjunto o mediante el acceso a la dirección <https://ws050.juntadeandalucia.es/verificarFirma> indicando el código de VERIFICACIÓN

FIRMADO POR

RAQUEL MARIA ESPIN CRESPO

29/01/2025

VERIFICACIÓN

Pk2jmMURSWMFXCU9VKGJRRQ2Q7H5BP3

PÁG. 2415/2713



**RECINTOS PROPUESTOS**

REF.	REFERENCIA SIGPAC	CULTIVO	S/R	USO SIGPAC	Sup. Dec. admisible	Sup. Campo	Sup. Determ.	Sup. Resuelta
-1584228	23-029-036-00023-0001	OLIVAR	S		0,21		0,21	0,21
-1269696	23-062-040-00350-0001	OLIVAR	S		0,02		0,02	0,02
-1269695	23-062-040-00343-0001	OLIVAR	S		0,02		0,02	0,02
-1269694	23-062-018-80001-0001	OLIVAR	S		0,10		0,10	0,10
-1090663	23-062-037-00290-0001	OLIVAR	S		0,01		0,01	0,01
-1090662	23-062-037-00290-0001	OLIVAR	S		0,08		0,08	0,08
-1090618	23-062-014-00051-0008	OLIVAR	S		0,21		0,21	0,21
-168924	23-062-014-00051-0008	OLIVAR	S		7,26		7,26	7,11
5100109	23-062-014-09005-0007	OLIVAR	S		0,09		0,09	0,09
1700000006760816	23-062-018-00012-0001	OLIVAR	S		0,72		0,72	0,72
1700000006760817	23-062-024-00111-0001	OLIVAR	R		0,69		0,69	0,69
1700000006760818	23-062-024-00112-0002	OLIVAR	R		0,35		0,35	0,35
1700000006781821	23-025-002-00760-0001	OLIVAR	R		1,09		1,09	1,09
1700000006781822	23-062-052-00117-0001	OLIVAR	S		1,34		1,34	1,34
1700000006781824	23-029-036-00022-0002	OLIVAR	S		4,16		4,16	4,16
1700000006781825	23-029-036-00023-0001	OLIVAR	S		2,95		2,95	2,95
1700000006781830	23-025-015-00074-0002	OLIVAR	S		0,09		0,09	0,09
1700000006781831	23-025-015-00075-0001	OLIVAR	R		2,58		2,58	2,58
1700000006781832	23-079-012-00076-0002	OLIVAR	R		0,66		0,66	0,66
1700000006781851	23-029-056-00194-0001	OLIVAR	S		0,78		0,78	0,78
1700000006781852	23-029-056-00195-0002	OLIVAR	S		0,78		0,78	0,78
1700000006781854	23-029-039-00065-0001	OLIVAR	S		3,24		3,24	3,24
1700000006781855	23-029-039-00063-0001	OLIVAR	S		4,10		4,10	4,10
1700000006781858	23-029-036-00060-0003	OLIVAR	S		3,47		3,47	3,47
1700000006781861	23-062-014-00068-0001	OLIVAR	S		0,96		0,96	0,96
1700000006781865	23-062-014-00050-0001	OLIVAR	S		0,45		0,45	0,45
1700000006781869	23-062-040-00351-0001	OLIVAR	S		0,28		0,28	0,28
1700000006781881	23-062-037-00236-0001	OLIVAR	S		2,80		2,80	2,80
1700000006781885	23-062-037-00219-0001	OLIVAR	S		1,16		1,16	1,16
1700000006781888	23-062-024-00115-0001	OLIVAR	S		0,23		0,23	0,00
1700000006781889	23-062-024-00116-0001	OLIVAR	S		0,06		0,06	0,06

INCIDENCIAS**INCIDENCIA DESCRIPCIÓN**

- 218 Superficie bruta de cruce en un recinto en el conjunto de las solicitudes supera superficie total que SIGPAC establece para él.
Recinto:23-062-024-00115-00001 Cultivo:101010 OLIVAR-PICUAL Secano Suma de superficies declaradas para este recinto por todos los solicitantes (Áreas):48 Superficie SIGPAC medida para este recinto (Áreas):25 Exceso de superficie declarada (Hectáreas):0,23 Suma de superficies declaradas para este recinto por el solicitante (Áreas):23
- 452 Actividad agraria declarada en un recinto no compatible con el uso PA, PR o PS asignado en SIGPAC para ese recinto.
Recinto:23-029-036-00022-00004 Cultivo:62000 PASTOS PERMANENTES DE 5 O MAS AÑOS-SIN VARIEDAD Secano USO ASIGNADO EN SIGPAC:PR
- 4272 Verifica que las líneas de declaración de las Solicitudes Únicas no tienen solapes con la capa de Retroactividad Gráfica (ambas de la misma campaña) a nivel de expediente/línea de declaración gráfica de la solicitud.
Recinto:23-062-014-00051-00008 Cultivo: - Agregado de la referencia del recinto.:0 Zona de la referencia del recinto.:0 Superficie solapada.:0,15 Id. Incid.:100419256
- 86119 Carga ganadera NO cumple con el valor mínimo de 0,2 UGM/ha.
Recinto:23-029-036-00022-00004 Cultivo:62000 PASTOS PERMANENTES DE 5 O MAS AÑOS-SIN VARIEDAD Secano Carga Ganadera:0
- 86121 Recinto superficie forrajera que no realiza la actividad de producción de pastoreo.
Recinto:23-029-036-00022-00004 Cultivo:62000 PASTOS PERMANENTES DE 5 O MAS AÑOS-SIN VARIEDAD Secano Actividad Agraria del recinto:2
- 86122 Recinto superficie forrajera que realiza la actividad de producción de pastoreo y no declara el o los códigos del Registro de Explotaciones Ganaderas de Andalucía, REGA.
Recinto:23-029-036-00022-00004 Cultivo:62000 PASTOS PERMANENTES DE 5 O MAS AÑOS-SIN VARIEDAD Secano

(1) Con incidencias que retienen pago o deniegan el expediente.

(2) Se calcula sobre superficie declarada admisible.

(3) Aplicación del artículo 16 bis del RD 147/2023.

(4) Expediente con algunos recintos de pastos permanentes ubicados en espacios protegidos donde la carga ganadera mínima será 0,1 UGM/ha.

Puede verificar la integridad de una copia de este documento mediante la lectura del código QR adjunto o mediante el acceso a la dirección <https://ws050.juntadeandalucia.es/verificarFirma> indicando el código de VERIFICACIÓN

FIRMADO POR

RAQUEL MARIA ESPIN CRESPO

29/01/2025

VERIFICACIÓN

Pk2jmMURSWMFCU9VKGJQRQ2Q7H5BP3

PÁG. 2416/2713





INCIDENCIAS

INCIDENCIA DESCRIPCIÓN

86124 Recinto de forrajera para Cálculo de Carga Ganadera que No pertenece a Explotación.
 Recinto:23-029-036-00022-00004 Cultivo:62000 PASTOS PERMANENTES DE 5 O MAS AÑOS-SIN VARIEDAD Secano

Datos considerados para el Cálculo de la Carga Ganadera del expediente

Superficie determinada para Cálculo Carga Ganadera: 0,00 ha
Carga Ganadera del Expediente: 0,00 ugm/ha

Incidencias de carga ganadera

INCIDENCIA DESCRIPCIÓN

452 Actividad agraria declarada en un recinto no compatible con el uso PA, PR o PS asignado en SIGPAC para ese recinto.
 Recinto:23-029-036-00022-00004 Cultivo:62000 PASTOS PERMANENTES DE 5 O MAS AÑOS-SIN VARIEDAD Secano USO ASIGNADO EN SIGPAC:PR

86122 Recinto superficie forrajera que realiza la actividad de producción de pastoreo y no declara el o los códigos del Registro de Explotaciones Ganaderas de Andalucía, REGA.
 Recinto:23-029-036-00022-00004 Cultivo:62000 PASTOS PERMANENTES DE 5 O MAS AÑOS-SIN VARIEDAD Secano

86124 Recinto de forrajera para Cálculo de Carga Ganadera que No pertenece a Explotación.
 Recinto:23-029-036-00022-00004 Cultivo:62000 PASTOS PERMANENTES DE 5 O MAS AÑOS-SIN VARIEDAD Secano

86128 Recinto de Forrajeras que no ha contabilizado para Carga Ganadera por no tener una explotación válida para el cálculo de la Carga Ganadera
 Recinto:23-029-036-00022-00004 Cultivo:62 PASTOS PERMANENTES DE 5 O MAS AÑOS-

86132 Recinto superficie forrajera que no realiza la actividad de producción de pastoreo.
 Recinto:23-029-036-00022-00004 Cultivo:62000 PASTOS PERMANENTES DE 5 O MAS AÑOS-SIN VARIEDAD Secano

(1) Con incidencias que retienen pago o deniegan el expediente.
 (2) Se calcula sobre superficie declarada admisible.
 (3) Aplicación del artículo 16 bis del RD 147/2023.
 (4) Expediente con algunos recintos de pastos permanentes ubicados en espacios protegidos donde la carga ganadera mínima será 0,1 UGM/ha.

Puede verificar la integridad de una copia de este documento mediante la lectura del código QR adjunto o mediante el acceso a la dirección <https://ws050.juntadeandalucia.es/verificarFirma> indicando el código de VERIFICACIÓN

FIRMADO POR	RAQUEL MARIA ESPIN CRESPO	29/01/2025	
VERIFICACIÓN	Pk2jmMURSWMFXCU9VKGJRQ2Q7H5BP3	PÁG. 2417/2713	

**APELLIDOS Y NOMBRE / RAZÓN SOCIAL**

TRUJILLO SANCHEZ JUAN

NIF

****4404*

EXPEDIENTE

1178395

RESOLUCIÓN

CONCESIÓN DE LA AYUDA

DATOS DE MANTENIMIENTO UNIDADES

GRUPO DE PAGO	Sup. Dec. Admisible	Sup. Resuelta	Sobredecl.	% Sobredecl.
ZONAS DE MONTAÑA	403,15	375,96	27,19	6,74

RESUMEN DE PAGOS

	IMPORTE (Euros)			
	RESUELTO	FEADER	MAPA	CAPADR
Pago realizado	1.650,64	1.403,04	161,93	85,67

APLICACIÓN DE REDUCCIONES Y PENALIZACIONES (%)

Criterios de subvencionabilidad (1)	Presentación tardía	Omisión declaración	Condicionalidad
0,00	0,00	0,00	0,00

IMPORTE (Euros)

Calculado(2)	Reducción	Penalización	Reducción Penalización (3)	Penalización adicional	Resuelto	FEADER	MAPA	CAPADR
2.046,00 €	137,99 €	257,37 €	0,00 €	0,00 €	1.650,64 €	1.403,04 €	161,93 €	85,67 €
Importe Unitario:	93,00 €	Nuevo Importe Unitario:	5,08 €					

RECINTOS PROPUESTOS

REF.	REFERENCIA SIGPAC	CULTIVO	S/R	USO SIGPAC	Sup. Dec. admisible	Sup. Campo	Sup. Determ.	Sup. Resuelta
4539199	23-078-900-99000-9900	PASTOS PERMANENTES DE 5 O MAS AÑOS	S		286,14		286,14	258,98
170000005934111	23-011-035-00010-0001	PASTOS PERMANENTES DE 5 O MAS AÑOS	S		5,46		5,46	5,46
170000005934123	23-011-051-00001-0003	PASTOS PERMANENTES DE 5 O MAS AÑOS	S		1,20		1,20	1,20
170000005934124	23-011-036-00011-0002	PASTOS PERMANENTES DE 5 O MAS AÑOS	S		21,49		21,49	21,49
170000005934125	23-011-036-00011-0001	PASTOS PERMANENTES DE 5 O MAS AÑOS	S		0,00		0,00	0,00
170000005934126	23-011-036-00011-0013	PASTOS PERMANENTES DE 5 O MAS AÑOS	S		2,62		2,62	2,59
170000005934127	23-011-036-00011-0003	PASTOS PERMANENTES DE 5 O MAS AÑOS	S		15,62		15,62	15,62
170000005934128	23-011-036-00008-0001	PASTOS PERMANENTES DE 5 O MAS AÑOS	S		1,17		1,17	1,17
170000005934129	23-011-036-00008-0002	PASTOS PERMANENTES DE 5 O MAS AÑOS	S		1,27		1,27	1,27
170000005934130	23-011-036-00008-0003	PASTOS PERMANENTES DE 5 O MAS AÑOS	S		0,40		0,40	0,40
170000005934131	23-011-036-00011-0011	PASTOS PERMANENTES DE 5 O MAS AÑOS	S		1,48		1,48	1,48
170000005934132	23-011-036-00011-0026	PASTOS PERMANENTES DE 5 O MAS AÑOS	S		0,62		0,62	0,62
170000005934133	23-011-036-00011-0010	PASTOS PERMANENTES DE 5 O MAS AÑOS	S		1,11		1,11	1,11
170000005934134	23-011-036-00011-0024	PASTOS PERMANENTES DE 5 O MAS AÑOS	S		0,31		0,31	0,31
170000005934135	23-011-036-00011-0009	PASTOS PERMANENTES DE 5 O MAS AÑOS	S		1,06		1,06	1,06
170000005934141	23-011-051-00001-0005	PASTOS PERMANENTES DE 5 O MAS AÑOS	S		24,23		24,23	24,23
170000005934145	23-011-051-00001-0006	PASTOS PERMANENTES DE 5 O MAS AÑOS	S		8,87		8,87	8,87
170000005934146	23-011-051-00001-0007	PASTOS PERMANENTES DE 5 O MAS AÑOS	S		20,59		20,59	20,59
170000005934149	23-011-051-00001-0002	PASTOS PERMANENTES DE 5 O MAS AÑOS	S		9,51		9,51	9,51

(1) Con incidencias que retienen pago o deniegan el expediente.

(2) Se calcula sobre superficie declarada admisible.

(3) Aplicación del artículo 16 bis del RD 147/2023.

(4) Expediente con algunos recintos de pastos permanentes ubicados en espacios protegidos donde la carga ganadera mínima será 0,1 UGM/ha.

Puede verificar la integridad de una copia de este documento mediante la lectura del código QR adjunto o mediante el acceso a la dirección <https://ws050.juntadeandalucia.es/verificarFirma> indicando el código de VERIFICACIÓN

FIRMADO POR

RAQUEL MARIA ESPIN CRESPO

29/01/2025

VERIFICACIÓN

Pk2jmMURSWMFXCU9VKGJRQ2Q7H5BP3

PÁG. 2418/2713



**INCIDENCIAS****INCIDENCIA DESCRIPCIÓN**

- 231 Recinto ficticio comunal declarado cuya superficie de cruce total supera la superficie total definida por la Autoridad gestora para ese recinto.
Recinto:23-078-900-99000-99001 Cultivo:62000 PASTOS PERMANENTES DE 5 O MAS AÑOS-SIN VARIEDAD Secano
- 232 Superficie de cruce en recinto ficticio comunal, mayor que superficie asignada neta resultante del reparto del ficticio comunal.
Recinto:23-078-900-99000-99001 Cultivo:62000 PASTOS PERMANENTES DE 5 O MAS AÑOS-SIN VARIEDAD Secano Diferencia penalizable (Hectáreas):27,16
- 3972 Recinto ficticio del que forma parte un recinto real cuyo identificativo presenta errores en las Declaraciones de pastos.
Recinto:23-078-900-99000-99001 Cultivo: -
- 4272 Verifica que las líneas de declaración de las Solicitudes Únicas no tienen solapes con la capa de Retroactividad Gráfica (ambas de la misma campaña) a nivel de expediente/línea de declaración gráfica de la solicitud.
Recinto:23-011-036-00011-00013 Cultivo: - Agregado de la referencia del recinto.:0 Zona de la referencia del recinto.:0 Superficie solapada.:03 Id. Incid.:100418170

Datos considerados para el Cálculo de la Carga Ganadera del expediente

Superficie determinada para Cálculo Carga Ganadera: 116,98 ha

Carga Ganadera del Expediente: 0,30 ugm/ha (4)

Explotación	Especie	Ugm Calculada para CG
ES230110006074	CAPRINA	1,00
ES230110006074	OVINA	34,07

Recintos Determinados para el Cálculo de Garga Ganadera

REF.	REFERENCIA SIGPAC	CULTIVO	DESCRIPCIÓN CULTIVO	S/R	SUP. RESUELTA (ha)
1700000005934111	23-011-035-00010-00001	62000	PASTOS PERMANENTES DE 5 O MAS AÑOS-SIN VARIEDAD	S	5,46
1700000005934123	23-011-051-00001-00003	62000	PASTOS PERMANENTES DE 5 O MAS AÑOS-SIN VARIEDAD	S	1,20
1700000005934124	23-011-036-00011-00002	62000	PASTOS PERMANENTES DE 5 O MAS AÑOS-SIN VARIEDAD	S	21,49
1700000005934125	23-011-036-00011-00001	62000	PASTOS PERMANENTES DE 5 O MAS AÑOS-SIN VARIEDAD	S	0,00
1700000005934126	23-011-036-00011-00013	62000	PASTOS PERMANENTES DE 5 O MAS AÑOS-SIN VARIEDAD	S	2,59
1700000005934127	23-011-036-00011-00003	62000	PASTOS PERMANENTES DE 5 O MAS AÑOS-SIN VARIEDAD	S	15,62
1700000005934128	23-011-036-00008-00001	62000	PASTOS PERMANENTES DE 5 O MAS AÑOS-SIN VARIEDAD	S	1,17
1700000005934129	23-011-036-00008-00002	62000	PASTOS PERMANENTES DE 5 O MAS AÑOS-SIN VARIEDAD	S	1,27
1700000005934130	23-011-036-00008-00003	62000	PASTOS PERMANENTES DE 5 O MAS AÑOS-SIN VARIEDAD	S	0,40
1700000005934131	23-011-036-00011-00011	62000	PASTOS PERMANENTES DE 5 O MAS AÑOS-SIN VARIEDAD	S	1,48
1700000005934132	23-011-036-00011-00026	62000	PASTOS PERMANENTES DE 5 O MAS AÑOS-SIN VARIEDAD	S	0,62
1700000005934133	23-011-036-00011-00010	62000	PASTOS PERMANENTES DE 5 O MAS AÑOS-SIN VARIEDAD	S	1,11
1700000005934134	23-011-036-00011-00024	62000	PASTOS PERMANENTES DE 5 O MAS AÑOS-SIN VARIEDAD	S	0,31
1700000005934135	23-011-036-00011-00009	62000	PASTOS PERMANENTES DE 5 O MAS AÑOS-SIN VARIEDAD	S	1,06
1700000005934141	23-011-051-00001-00005	62000	PASTOS PERMANENTES DE 5 O MAS AÑOS-SIN VARIEDAD	S	24,23
1700000005934145	23-011-051-00001-00006	62000	PASTOS PERMANENTES DE 5 O MAS AÑOS-SIN VARIEDAD	S	8,87
1700000005934146	23-011-051-00001-00007	62000	PASTOS PERMANENTES DE 5 O MAS AÑOS-SIN VARIEDAD	S	20,59
1700000005934149	23-011-051-00001-00002	62000	PASTOS PERMANENTES DE 5 O MAS AÑOS-SIN VARIEDAD	S	9,51

Incidenias de carga ganadera**INCIDENCIA DESCRIPCIÓN**

- 232 Superficie de cruce en recinto ficticio comunal, mayor que superficie asignada neta resultante del reparto del ficticio comunal.

(1) Con incidencias que retienen pago o deniegan el expediente.

(2) Se calcula sobre superficie declarada admisible.

(3) Aplicación del artículo 16 bis del RD 147/2023.

(4) Expediente con algunos recintos de pastos permanentes ubicados en espacios protegidos donde la carga ganadera mínima será 0,1 UGM/ha.

Puede verificar la integridad de una copia de este documento mediante la lectura del código QR adjunto o mediante el acceso a la dirección <https://ws050.juntadeandalucia.es/verificarFirma> indicando el código de VERIFICACIÓN

FIRMADO POR

RAQUEL MARIA ESPIN CRESPO

29/01/2025

VERIFICACIÓN

Pk2jmMURSWMFXCU9VKGJQRQ2Q7H5BP3

PÁG. 2419/2713





	Recinto:23-078-900-99000-99001 Cultivo:62000 PASTOS PERMANENTES DE 5 O MAS AÑOS-SIN VARIEDAD Secano Diferencia penalizable (Hectáreas):27,16
86128	Recinto de Forrajeras que no ha contabilizado para Carga Ganadera por no tener una explotación válida para el cálculo de la Carga Ganadera Recinto:23-078-900-99000-99001 Cultivo:62 PASTOS PERMANENTES DE 5 O MAS AÑOS-
86131	Recinto superficie forrajera con explotación ganadera según VAG que en REGA no tiene clasificación zootécnica permitida. Recinto:23-078-900-99000-99001 Cultivo:62000 PASTOS PERMANENTES DE 5 O MAS AÑOS-SIN VARIEDAD Secano Explotacion:ES239040001001

(1) Con incidencias que retienen pago o deniegan el expediente.

(2) Se calcula sobre superficie declarada admisible.

(3) Aplicación del artículo 16 bis del RD 147/2023.

(4) Expediente con algunos recintos de pastos permanentes ubicados en espacios protegidos donde la carga ganadera mínima será 0,1 UGM/ha.

Puede verificar la integridad de una copia de este documento mediante la lectura del código QR adjunto o mediante el acceso a la dirección <https://ws050.juntadeandalucia.es/verificarFirma> indicando el código de VERIFICACIÓN

FIRMADO POR	RAQUEL MARIA ESPIN CRESPO	29/01/2025	
VERIFICACIÓN	Pk2jmMURSWMFXC9VKGJRQ2Q7H5BP3	PÁG. 2420/2713	

**APELLIDOS Y NOMBRE / RAZÓN SOCIAL**

URENDEZ PRIETO JUAN FRANCISCO

NIF

****4344*

EXPEDIENTE

1149230

RESOLUCIÓN

CONCESIÓN DE LA AYUDA

DATOS DE MANTENIMIENTO UNIDADES

GRUPO DE PAGO	Sup. Dec. Admisible	Sup. Resuelta	Sobredecl.	% Sobredecl.
ZONAS DE MONTAÑA	13,63	13,63	0,00	0,00

RESUMEN DE PAGOS

	IMPORTE (Euros)			
	RESUELTO	FEADER	MAPA	CAPADR
Pago realizado	1.267,59	1.077,45	124,35	65,79

APLICACIÓN DE REDUCCIONES Y PENALIZACIONES (%)

Criterios de subvencionabilidad (1)	Presentación tardía	Omisión declaración	Condicionalidad
0,00	0,00	0,00	0,00

IMPORTE (Euros)

Calculado(2)	Reducción	Penalización	Reducción Penalización (3)	Penalización adicional	Resuelto	FEADER	MAPA	CAPADR
1.267,59 €	0,00 €	0,00 €	0,00 €	0,00 €	1.267,59 €	1.077,45 €	124,35 €	65,79 €
Importe Unitario:	93,00 €	Nuevo Importe Unitario:	93,00 €					

RECINTOS PROPUESTOS

REF.	REFERENCIA SIGPAC	CULTIVO	S/R	USO SIGPAC	Sup. Dec. admisible	Sup. Campo	Sup. Determ.	Sup. Resuelta
4147706	23-073-027-00030-0001	AVENA	S		1,58		1,58	1,58
1700000006290278	23-073-027-00180-0001	BARBECHO TRADICIONAL	S		1,23		1,23	1,23
1700000006290279	23-073-027-00533-0001	BARBECHO TRADICIONAL	S		0,08		0,08	0,08
1700000006290281	23-073-027-00086-0001	BARBECHO TRADICIONAL	R		0,39		0,39	0,39
1700000006290282	23-073-027-00114-0001	AVENA	R		1,35		1,35	1,35
1700000006290283	23-073-027-00176-0001	AVENA	S		0,41		0,41	0,41
1700000006290284	23-073-027-00196-0001	BARBECHO TRADICIONAL	S		2,78		2,78	2,78
1700000006290285	23-073-027-00003-0001	BARBECHO TRADICIONAL	R		0,21		0,21	0,21
1700000006290289	18-003-004-00204-0001	CEBADA	S		0,24		0,24	0,24
1700000006290290	18-003-004-00206-0001	CEBADA	S		1,72		1,72	1,72
1700000006290291	18-003-004-00208-0001	CEBADA	R		1,32		1,32	1,32
1700000006290292	18-003-004-00209-0003	CEBADA	R		2,32		2,32	2,32

(1) Con incidencias que retienen pago o deniegan el expediente.

(2) Se calcula sobre superficie declarada admisible.

(3) Aplicación del artículo 16 bis del RD 147/2023.

(4) Expediente con algunos recintos de pastos permanentes ubicados en espacios protegidos donde la carga ganadera mínima será 0,1 UGM/ha.

Puede verificar la integridad de una copia de este documento mediante la lectura del código QR adjunto o mediante el acceso a la dirección <https://ws050.juntadeandalucia.es/verificarFirma> indicando el código de VERIFICACIÓN

FIRMADO POR

RAQUEL MARIA ESPIN CRESPO

29/01/2025

VERIFICACIÓN

Pk2jmMURSWMFXCU9VKGJRQ2Q7H5BP3

PÁG. 2421/2713





INCIDENCIAS

INCIDENCIA DESCRIPCIÓN

- 86119 Carga ganadera NO cumple con el valor mínimo de 0,2 UGM/ha.
 Recinto:18-003-004-00208-00002 Cultivo:62000 PASTOS PERMANENTES DE 5 O MAS AÑOS-SIN VARIEDAD Secano Carga Ganadera:0
 Recinto:23-073-027-00176-00002 Cultivo:62000 PASTOS PERMANENTES DE 5 O MAS AÑOS-SIN VARIEDAD Secano Carga Ganadera:0
 Recinto:23-073-027-00176-00003 Cultivo:62000 PASTOS PERMANENTES DE 5 O MAS AÑOS-SIN VARIEDAD Secano Carga Ganadera:0
- 86122 Recinto superficie forrajera que realiza la actividad de producción de pastoreo y no declara el o los códigos del Registro de Explotaciones Ganaderas de Andalucía, REGA.
 Recinto:18-003-004-00208-00002 Cultivo:62000 PASTOS PERMANENTES DE 5 O MAS AÑOS-SIN VARIEDAD Secano
 Recinto:23-073-027-00176-00002 Cultivo:62000 PASTOS PERMANENTES DE 5 O MAS AÑOS-SIN VARIEDAD Secano
 Recinto:23-073-027-00176-00003 Cultivo:62000 PASTOS PERMANENTES DE 5 O MAS AÑOS-SIN VARIEDAD Secano
- 86124 Recinto de forrajera para Cálculo de Carga Ganadera que No pertenece a Explotación.
 Recinto:18-003-004-00208-00002 Cultivo:62000 PASTOS PERMANENTES DE 5 O MAS AÑOS-SIN VARIEDAD Secano
 Recinto:23-073-027-00176-00002 Cultivo:62000 PASTOS PERMANENTES DE 5 O MAS AÑOS-SIN VARIEDAD Secano
 Recinto:23-073-027-00176-00003 Cultivo:62000 PASTOS PERMANENTES DE 5 O MAS AÑOS-SIN VARIEDAD Secano

Datos considerados para el Cálculo de la Carga Ganadera del expediente

Superficie determinada para Cálculo Carga Ganadera: 0,00 ha
Carga Ganadera del Expediente: 0,00 ugm/ha

Incidenias de carga ganadera

INCIDENCIA DESCRIPCIÓN

- 3790 Recinto declarado inactivo
 Recinto:23-073-027-00194-00002 Cultivo: -
- 86122 Recinto superficie forrajera que realiza la actividad de producción de pastoreo y no declara el o los códigos del Registro de Explotaciones Ganaderas de Andalucía, REGA.
 Recinto:18-003-004-00208-00002 Cultivo:62000 PASTOS PERMANENTES DE 5 O MAS AÑOS-SIN VARIEDAD Secano
 Recinto:23-073-027-00176-00002 Cultivo:62000 PASTOS PERMANENTES DE 5 O MAS AÑOS-SIN VARIEDAD Secano
 Recinto:23-073-027-00176-00003 Cultivo:62000 PASTOS PERMANENTES DE 5 O MAS AÑOS-SIN VARIEDAD Secano
- 86124 Recinto de forrajera para Cálculo de Carga Ganadera que No pertenece a Explotación.
 Recinto:18-003-004-00208-00002 Cultivo:62000 PASTOS PERMANENTES DE 5 O MAS AÑOS-SIN VARIEDAD Secano
 Recinto:23-073-027-00176-00002 Cultivo:62000 PASTOS PERMANENTES DE 5 O MAS AÑOS-SIN VARIEDAD Secano
 Recinto:23-073-027-00176-00003 Cultivo:62000 PASTOS PERMANENTES DE 5 O MAS AÑOS-SIN VARIEDAD Secano
- 86128 Recinto de Forrajeras que no ha contabilizado para Carga Ganadera por no tener una explotación válida para el cálculo de la Carga Ganadera
 Recinto:23-073-027-00196-00005 Cultivo:62 PASTOS PERMANENTES DE 5 O MAS AÑOS-
 Recinto:23-073-027-00030-00004 Cultivo:62 PASTOS PERMANENTES DE 5 O MAS AÑOS-
 Recinto:23-073-027-00030-00002 Cultivo:62 PASTOS PERMANENTES DE 5 O MAS AÑOS-
 Recinto:23-073-027-00030-00003 Cultivo:62 PASTOS PERMANENTES DE 5 O MAS AÑOS-
 Recinto:23-073-027-00194-00002 Cultivo:62 PASTOS PERMANENTES DE 5 O MAS AÑOS-
 Recinto:23-073-027-00194-00003 Cultivo:62 PASTOS PERMANENTES DE 5 O MAS AÑOS-
 Recinto:23-073-027-00031-00003 Cultivo:62 PASTOS PERMANENTES DE 5 O MAS AÑOS-
 Recinto:18-003-004-00208-00002 Cultivo:62 PASTOS PERMANENTES DE 5 O MAS AÑOS-
 Recinto:23-073-027-00176-00002 Cultivo:62 PASTOS PERMANENTES DE 5 O MAS AÑOS-
 Recinto:23-073-027-00176-00003 Cultivo:62 PASTOS PERMANENTES DE 5 O MAS AÑOS-
- 86132 Recinto superficie forrajera que no realiza la actividad de producción de pastoreo.
 Recinto:23-073-027-00180-00001 Cultivo:20000 BARBECHO TRADICIONAL-SIN VARIEDAD Secano
 Recinto:23-073-027-00533-00001 Cultivo:20000 BARBECHO TRADICIONAL-SIN VARIEDAD Secano
 Recinto:23-073-027-00086-00001 Cultivo:20000 BARBECHO TRADICIONAL-SIN VARIEDAD Regadío
 Recinto:23-073-027-00196-00001 Cultivo:20000 BARBECHO TRADICIONAL-SIN VARIEDAD Secano
 Recinto:23-073-027-00003-00001 Cultivo:20000 BARBECHO TRADICIONAL-SIN VARIEDAD Regadío
- 86133 Recinto de forrajera No solicitado para Cálculo de Carga Ganadera que No pertenece a Explotación.
 Recinto:23-073-027-00196-00005 Cultivo:62000 PASTOS PERMANENTES DE 5 O MAS AÑOS-SIN VARIEDAD Secano
 Recinto:23-073-027-00030-00004 Cultivo:62000 PASTOS PERMANENTES DE 5 O MAS AÑOS-SIN VARIEDAD Secano

(1) Con incidencias que retienen pago o deniegan el expediente.
 (2) Se calcula sobre superficie declarada admisible.
 (3) Aplicación del artículo 16 bis del RD 147/2023.
 (4) Expediente con algunos recintos de pastos permanentes ubicados en espacios protegidos donde la carga ganadera mínima será 0,1 UGM/ha.

Puede verificar la integridad de una copia de este documento mediante la lectura del código QR adjunto o mediante el acceso a la dirección <https://ws050.juntadeandalucia.es/verificarFirma> indicando el código de VERIFICACIÓN

FIRMADO POR	RAQUEL MARIA ESPIN CRESPO	29/01/2025	
VERIFICACIÓN	Pk2jmMURSWMFXCU9VKGJRQ2Q7H5BP3	PÁG. 2422/2713	



Recinto:23-073-027-00030-00002 Cultivo:62000 PASTOS PERMANENTES DE 5 O MAS AÑOS-SIN VARIEDAD Secano
Recinto:23-073-027-00030-00003 Cultivo:62000 PASTOS PERMANENTES DE 5 O MAS AÑOS-SIN VARIEDAD Secano
Recinto:23-073-027-00194-00002 Cultivo:62000 PASTOS PERMANENTES DE 5 O MAS AÑOS-SIN VARIEDAD Secano
Recinto:23-073-027-00194-00003 Cultivo:62000 PASTOS PERMANENTES DE 5 O MAS AÑOS-SIN VARIEDAD Secano
Recinto:23-073-027-00031-00003 Cultivo:62000 PASTOS PERMANENTES DE 5 O MAS AÑOS-SIN VARIEDAD Secano

(1) Con incidencias que retienen pago o deniegan el expediente.
(2) Se calcula sobre superficie declarada admisible.
(3) Aplicación del artículo 16 bis del RD 147/2023.
(4) Expediente con algunos recintos de pastos permanentes ubicados en espacios protegidos donde la carga ganadera mínima será 0,1 UGM/ha.

Puede verificar la integridad de una copia de este documento mediante la lectura del código QR adjunto o mediante el acceso a la dirección <https://ws050.juntadeandalucia.es/verificarFirma> indicando el código de VERIFICACIÓN

FIRMADO POR	RAQUEL MARIA ESPIN CRESPO	29/01/2025	
VERIFICACIÓN	Pk2jmMURSWMFXCu9VKGJRQ2Q7H5BP3	PÁG. 2423/2713	

**APELLIDOS Y NOMBRE / RAZÓN SOCIAL**

VALLE LOPEZ FRANCISCO

NIF

****0255*

EXPEDIENTE

1100986

RESOLUCIÓN

CONCESIÓN DE LA AYUDA

DATOS DE MANTENIMIENTO UNIDADES

GRUPO DE PAGO	Sup. Dec. Admisible	Sup. Resuelta	Sobredecl.	% Sobredecl.
ZONAS DE MONTAÑA	263,71	246,44	17,27	6,55

RESUMEN DE PAGOS

	IMPORTE (Euros)			
	RESUELTO	FEADER	MAPA	CAPADR
Pago realizado	1.958,00	1.664,32	192,08	101,62
Pago indebido	-296,42			
TOTAL	1.661,58			

APLICACIÓN DE REDUCCIONES Y PENALIZACIONES (%)

Criterios de subvencionabilidad (1)	Presentación tardía	Omisión declaración	Condicionalidad
0,00	0,00	0,00	0,00

IMPORTE (Euros)

Calculado(2)	Reducción	Penalización	Reducción Penalización (3)	Penalización adicional	Resuelto	FEADER	MAPA	CAPADR
2.046,00 €	133,99 €	250,43 €	0,00 €	0,00 €	1.661,58 €	1.412,34 €	163,00 €	86,24 €
Importe Unitario:	93,00 €	Nuevo Importe Unitario:	7,76 €					

RECINTOS PROPUESTOS

REF.	REFERENCIA SIGPAC	CULTIVO	USO SIGPAC	Sup. Dec. admisible	Sup. Campo	Sup. Determ.	Sup. Resuelta
-1616842	23-094-019-00008-0006	PASTOS PERMANENTES DE 5 O MAS AÑOS	S	12,33		12,33	12,33
6933856	23-078-900-99000-9900	PASTOS PERMANENTES DE 5 O MAS AÑOS	S	181,96		181,96	164,69
1700000006166225	23-094-019-00009-0001	PASTOS PERMANENTES DE 5 O MAS AÑOS	S	67,78		67,78	67,78
1700000006166226	23-094-019-00009-0011	PASTOS PERMANENTES DE 5 O MAS AÑOS	S	1,64		1,64	1,64

INCIDENCIAS**INCIDENCIA DESCRIPCIÓN**

231	Recinto ficticio comunal declarado cuya superficie de cruce total supera la superficie total definida por la Autoridad gestora para ese recinto. Recinto:23-078-900-99000-99001 Cultivo:62000 PASTOS PERMANENTES DE 5 O MAS AÑOS-SIN VARIEDAD Secano
232	Superficie de cruce en recinto ficticio comunal, mayor que superficie asignada neta resultante del reparto del ficticio comunal. Recinto:23-078-900-99000-99001 Cultivo:62000 PASTOS PERMANENTES DE 5 O MAS AÑOS-SIN VARIEDAD Secano Diferencia penalizable (Hectáreas):17,27
3972	Recinto ficticio del que forma parte un recinto real cuyo identificativo presenta errores en las Declaraciones de pastos. Recinto:23-078-900-99000-99001 Cultivo: -

(1) Con incidencias que retienen pago o deniegan el expediente.

(2) Se calcula sobre superficie declarada admisible.

(3) Aplicación del artículo 16 bis del RD 147/2023.

(4) Expediente con algunos recintos de pastos permanentes ubicados en espacios protegidos donde la carga ganadera mínima será 0,1 UGM/ha.

Puede verificar la integridad de una copia de este documento mediante la lectura del código QR adjunto o mediante el acceso a la dirección <https://ws050.juntadeandalucia.es/verificarFirma> indicando el código de VERIFICACIÓN

FIRMADO POR

RAQUEL MARIA ESPIN CRESPO

29/01/2025

VERIFICACIÓN

Pk2jmMURSWMFXCU9VKGJQRQ2Q7H5BP3

PÁG. 2424/2713



**Datos considerados para el Cálculo de la Carga Ganadera del expediente**

Superficie determinada para Cálculo Carga Ganadera: 81,75 ha

Carga Ganadera del Expediente: 0,24 ugm/ha

Explotación	Especie	Ugm Calculada para CG
ES230940000170	CAPRINA	0,11
ES230940000170	OVINA	19,30

Recintos Determinados para el Cálculo de Garga Ganadera

REF.	REFERENCIA SIGPAC	CULTIVO	DESCRIPCIÓN CULTIVO	S/R	SUP. RESUELTA (ha)
-1616842	23-094-019-00008-00006	62000	PASTOS PERMANENTES DE 5 O MAS AÑOS-SIN VARIEDAD	S	12,33
1700000006166225	23-094-019-00009-00001	62000	PASTOS PERMANENTES DE 5 O MAS AÑOS-SIN VARIEDAD	S	67,78
1700000006166226	23-094-019-00009-00011	62000	PASTOS PERMANENTES DE 5 O MAS AÑOS-SIN VARIEDAD	S	1,64

Incidencias de carga ganadera**INCIDENCIA DESCRIPCIÓN**

232	Superficie de cruce en recinto ficticio comunal, mayor que superficie asignada neta resultante del reparto del ficticio comunal. Recinto:23-078-900-99000-99001 Cultivo:62000 PASTOS PERMANENTES DE 5 O MAS AÑOS-SIN VARIEDAD Secano Diferencia penalizable (Hectáreas):17,27
86128	Recinto de Forrajeras que no ha contabilizado para Carga Ganadera por no tener una explotación válida para el cálculo de la Carga Ganadera Recinto:23-078-900-99000-99001 Cultivo:62 PASTOS PERMANENTES DE 5 O MAS AÑOS-
86131	Recinto superficie forrajera con explotación ganadera según VAG que en REGA no tiene clasificación zootécnica permitida. Recinto:23-078-900-99000-99001 Cultivo:62000 PASTOS PERMANENTES DE 5 O MAS AÑOS-SIN VARIEDAD Secano Explotacion:ES239040001001

(1) Con incidencias que retienen pago o deniegan el expediente.

(2) Se calcula sobre superficie declarada admisible.

(3) Aplicación del artículo 16 bis del RD 147/2023.

(4) Expediente con algunos recintos de pastos permanentes ubicados en espacios protegidos donde la carga ganadera mínima será 0,1 UGM/ha.

Puede verificar la integridad de una copia de este documento mediante la lectura del código QR adjunto o mediante el acceso a la dirección <https://ws050.juntadeandalucia.es/verificarFirma> indicando el código de VERIFICACIÓN

FIRMADO POR

RAQUEL MARIA ESPIN CRESPO

29/01/2025

VERIFICACIÓN

Pk2jmMURSWMFXC9VKGJQRQ2Q7H5BP3

PÁG. 2425/2713



**APELLIDOS Y NOMBRE / RAZÓN SOCIAL**

VALVERDE DELGADO SERAFIN

NIF

****1491*

EXPEDIENTE

1152792

RESOLUCIÓN

CONCESIÓN DE LA AYUDA

DATOS DE MANTENIMIENTO UNIDADES

GRUPO DE PAGO	Sup. Dec. Admisible	Sup. Resuelta	Sobredecl.	% Sobredecl.
ZONAS DE MONTAÑA	19,89	19,89	0,00	0,00

RESUMEN DE PAGOS

	IMPORTE (Euros)			
	RESUELTO	FEADER	MAPA	CAPADR
Pago realizado	1.758,82	1.495,00	172,54	91,28

APLICACIÓN DE REDUCCIONES Y PENALIZACIONES (%)

Criterios de subvencionabilidad (1)	Presentación tardía	Omisión declaración	Condicionalidad
0,00	0,00	0,00	0,00

IMPORTE (Euros)

Calculado(2)	Reducción	Penalización	Reducción Penalización (3)	Penalización adicional	Resuelto	FEADER	MAPA	CAPADR
1.758,82 €	0,00 €	0,00 €	0,00 €	0,00 €	1.758,82 €	1.495,00 €	172,54 €	91,28 €
Importe Unitario:	93,00 €	Nuevo Importe Unitario:	88,43 €					

RECINTOS PROPUESTOS

REF.	REFERENCIA SIGPAC	CULTIVO	S/R	USO SIGPAC	Sup. Dec. admisible	Sup. Campo	Sup. Determ.	Sup. Resuelta
-1086233	23-064-008-00006-0001	OLIVAR	R		0,08		0,08	0,08
-748687	23-064-008-00002-0010	OLIVAR	R		0,64		0,64	0,64
1700000005969383	23-044-003-00100-0002	OLIVAR	S		0,02		0,02	0,02
1700000005969384	23-064-008-00005-0001	OLIVAR	R		2,70		2,70	2,70
1700000005969385	23-064-008-00006-0001	OLIVAR	R		0,54		0,54	0,54
1700000005969386	23-044-003-00104-0001	OLIVAR	S		0,78		0,78	0,78
1700000005969387	23-018-006-00384-0001	OLIVAR	R		0,38		0,38	0,38
1700000005969389	23-064-008-00002-0003	OLIVAR	R		1,58		1,58	1,58
1700000005969390	23-018-006-00038-0001	OLIVAR	R		1,84		1,84	1,84
1700000005969391	23-064-008-00088-0002	OLIVAR	S		0,02		0,02	0,02
1700000005969394	23-018-009-00432-0001	OLIVAR	R		0,54		0,54	0,54
1700000005969395	23-018-006-00028-0001	OLIVAR	R		0,58		0,58	0,58
1700000005969396	23-018-008-00177-0003	OLIVAR	S		1,31		1,31	1,31
1700000005969397	23-018-008-00160-0001	OLIVAR	S		0,56		0,56	0,56
1700000005969398	23-018-007-00076-0001	OLIVAR	R		0,26		0,26	0,26
1700000005969399	23-064-008-00031-0001	OLIVAR	S		4,75		4,75	4,75
1700000005969403	23-064-008-00061-0002	OLIVAR	S		0,72		0,72	0,72
1700000005969404	23-018-006-00152-0001	OLIVAR	R		0,21		0,21	0,21
1700000005969405	23-064-008-00081-0005	OLIVAR	S		0,12		0,12	0,12
1700000005969406	23-064-008-00082-0001	OLIVAR	S		2,11		2,11	2,11
1700000005969407	23-064-008-00085-0003	OLIVAR	S		0,07		0,07	0,07
1700000005969411	23-018-009-00314-0005	OLIVAR	R		0,04		0,04	0,04
1700000005969417	23-018-008-00163-0001	OLIVAR	S		0,04		0,04	0,04

(1) Con incidencias que retienen pago o deniegan el expediente.

(2) Se calcula sobre superficie declarada admisible.

(3) Aplicación del artículo 16 bis del RD 147/2023.

(4) Expediente con algunos recintos de pastos permanentes ubicados en espacios protegidos donde la carga ganadera mínima será 0,1 UGM/ha.

Puede verificar la integridad de una copia de este documento mediante la lectura del código QR adjunto o mediante el acceso a la dirección <https://ws050.juntadeandalucia.es/verificarFirma> indicando el código de VERIFICACIÓN

FIRMADO POR

RAQUEL MARIA ESPIN CRESPO

29/01/2025

VERIFICACIÓN

Pk2jmMURSWMFXCU9VKGJRQ2Q7H5BP3

PÁG. 2426/2713





INCIDENCIAS

INCIDENCIA DESCRIPCIÓN

- 226 Recinto abandonado según SIGPAC por el que solicita alguna ayuda/práctica.
Recinto:23-064-008-00002-00009 Cultivo:101010 OLIVAR-PICUAL Regadío
- 86119 Carga ganadera NO cumple con el valor mínimo de 0,2 UGM/ha.
Recinto:23-064-008-00002-00001 Cultivo:62000 PASTOS PERMANENTES DE 5 O MAS AÑOS-SIN VARIEDAD Secano Carga Ganadera:0
Recinto:23-064-008-00048-00001 Cultivo:62000 PASTOS PERMANENTES DE 5 O MAS AÑOS-SIN VARIEDAD Secano Carga Ganadera:0
Recinto:23-064-008-00049-00001 Cultivo:62000 PASTOS PERMANENTES DE 5 O MAS AÑOS-SIN VARIEDAD Secano Carga Ganadera:0
Recinto:23-064-008-00049-00003 Cultivo:62000 PASTOS PERMANENTES DE 5 O MAS AÑOS-SIN VARIEDAD Secano Carga Ganadera:0
Recinto:23-064-008-00049-00004 Cultivo:62000 PASTOS PERMANENTES DE 5 O MAS AÑOS-SIN VARIEDAD Secano Carga Ganadera:0
Recinto:23-064-008-00061-00001 Cultivo:62000 PASTOS PERMANENTES DE 5 O MAS AÑOS-SIN VARIEDAD Secano Carga Ganadera:0
Recinto:23-064-008-00082-00002 Cultivo:62000 PASTOS PERMANENTES DE 5 O MAS AÑOS-SIN VARIEDAD Secano Carga Ganadera:0
Recinto:23-064-008-00082-00003 Cultivo:62000 PASTOS PERMANENTES DE 5 O MAS AÑOS-SIN VARIEDAD Secano Carga Ganadera:0
- 86121 Recinto superficie forrajera que no realiza la actividad de producción de pastoreo.
Recinto:23-064-008-00002-00001 Cultivo:62000 PASTOS PERMANENTES DE 5 O MAS AÑOS-SIN VARIEDAD Secano Actividad Agraria del recinto:5
Recinto:23-064-008-00048-00001 Cultivo:62000 PASTOS PERMANENTES DE 5 O MAS AÑOS-SIN VARIEDAD Secano Actividad Agraria del recinto:5
Recinto:23-064-008-00049-00001 Cultivo:62000 PASTOS PERMANENTES DE 5 O MAS AÑOS-SIN VARIEDAD Secano Actividad Agraria del recinto:5
Recinto:23-064-008-00049-00003 Cultivo:62000 PASTOS PERMANENTES DE 5 O MAS AÑOS-SIN VARIEDAD Secano Actividad Agraria del recinto:5
Recinto:23-064-008-00049-00004 Cultivo:62000 PASTOS PERMANENTES DE 5 O MAS AÑOS-SIN VARIEDAD Secano Actividad Agraria del recinto:5
Recinto:23-064-008-00061-00001 Cultivo:62000 PASTOS PERMANENTES DE 5 O MAS AÑOS-SIN VARIEDAD Secano Actividad Agraria del recinto:5
Recinto:23-064-008-00082-00002 Cultivo:62000 PASTOS PERMANENTES DE 5 O MAS AÑOS-SIN VARIEDAD Secano Actividad Agraria del recinto:5
Recinto:23-064-008-00082-00003 Cultivo:62000 PASTOS PERMANENTES DE 5 O MAS AÑOS-SIN VARIEDAD Secano Actividad Agraria del recinto:5
- 86122 Recinto superficie forrajera que realiza la actividad de producción de pastoreo y no declara el o los códigos del Registro de Explotaciones Ganaderas de Andalucía, REGA.
Recinto:23-064-008-00002-00001 Cultivo:62000 PASTOS PERMANENTES DE 5 O MAS AÑOS-SIN VARIEDAD Secano
Recinto:23-064-008-00048-00001 Cultivo:62000 PASTOS PERMANENTES DE 5 O MAS AÑOS-SIN VARIEDAD Secano
Recinto:23-064-008-00049-00001 Cultivo:62000 PASTOS PERMANENTES DE 5 O MAS AÑOS-SIN VARIEDAD Secano
Recinto:23-064-008-00049-00003 Cultivo:62000 PASTOS PERMANENTES DE 5 O MAS AÑOS-SIN VARIEDAD Secano
Recinto:23-064-008-00049-00004 Cultivo:62000 PASTOS PERMANENTES DE 5 O MAS AÑOS-SIN VARIEDAD Secano
Recinto:23-064-008-00061-00001 Cultivo:62000 PASTOS PERMANENTES DE 5 O MAS AÑOS-SIN VARIEDAD Secano
Recinto:23-064-008-00082-00002 Cultivo:62000 PASTOS PERMANENTES DE 5 O MAS AÑOS-SIN VARIEDAD Secano
Recinto:23-064-008-00082-00003 Cultivo:62000 PASTOS PERMANENTES DE 5 O MAS AÑOS-SIN VARIEDAD Secano
- 86124 Recinto de forrajera para Cálculo de Carga Ganadera que No pertenece a Explotación.
Recinto:23-064-008-00002-00001 Cultivo:62000 PASTOS PERMANENTES DE 5 O MAS AÑOS-SIN VARIEDAD Secano
Recinto:23-064-008-00048-00001 Cultivo:62000 PASTOS PERMANENTES DE 5 O MAS AÑOS-SIN VARIEDAD Secano
Recinto:23-064-008-00049-00001 Cultivo:62000 PASTOS PERMANENTES DE 5 O MAS AÑOS-SIN VARIEDAD Secano
Recinto:23-064-008-00049-00003 Cultivo:62000 PASTOS PERMANENTES DE 5 O MAS AÑOS-SIN VARIEDAD Secano
Recinto:23-064-008-00049-00004 Cultivo:62000 PASTOS PERMANENTES DE 5 O MAS AÑOS-SIN VARIEDAD Secano
Recinto:23-064-008-00061-00001 Cultivo:62000 PASTOS PERMANENTES DE 5 O MAS AÑOS-SIN VARIEDAD Secano
Recinto:23-064-008-00082-00002 Cultivo:62000 PASTOS PERMANENTES DE 5 O MAS AÑOS-SIN VARIEDAD Secano
Recinto:23-064-008-00082-00003 Cultivo:62000 PASTOS PERMANENTES DE 5 O MAS AÑOS-SIN VARIEDAD Secano

Datos considerados para el Cálculo de la Carga Ganadera del expediente

Superficie determinada para Cálculo Carga Ganadera: 0,00 ha
Carga Ganadera del Expediente: 0,00 ugm/ha

(1) Con incidencias que retienen pago o deniegan el expediente.
 (2) Se calcula sobre superficie declarada admisible.
 (3) Aplicación del artículo 16 bis del RD 147/2023.
 (4) Expediente con algunos recintos de pastos permanentes ubicados en espacios protegidos donde la carga ganadera mínima será 0,1 UGM/ha.

Puede verificar la integridad de una copia de este documento mediante la lectura del código QR adjunto o mediante el acceso a la dirección <https://ws050.juntadeandalucia.es/verificarFirma> indicando el código de VERIFICACIÓN

FIRMADO POR	RAQUEL MARIA ESPIN CRESPO	29/01/2025
VERIFICACIÓN	Pk2jmMURSWMFXCU9VKGJRQ2Q7H5BP3	PÁG. 2427/2713





Incidencias de carga ganadera

INCIDENCIA DESCRIPCIÓN

86122	<p>Recinto superficie forrajera que realiza la actividad de producción de pastoreo y no declara el o los códigos del Registro de Explotaciones Ganaderas de Andalucía, REGA.</p> <p>Recinto:23-064-008-00061-00001 Cultivo:62000 PASTOS PERMANENTES DE 5 O MAS AÑOS-SIN VARIEDAD Secano</p> <p>Recinto:23-064-008-00002-00001 Cultivo:62000 PASTOS PERMANENTES DE 5 O MAS AÑOS-SIN VARIEDAD Secano</p> <p>Recinto:23-064-008-00082-00002 Cultivo:62000 PASTOS PERMANENTES DE 5 O MAS AÑOS-SIN VARIEDAD Secano</p> <p>Recinto:23-064-008-00082-00003 Cultivo:62000 PASTOS PERMANENTES DE 5 O MAS AÑOS-SIN VARIEDAD Secano</p> <p>Recinto:23-064-008-00049-00001 Cultivo:62000 PASTOS PERMANENTES DE 5 O MAS AÑOS-SIN VARIEDAD Secano</p> <p>Recinto:23-064-008-00048-00001 Cultivo:62000 PASTOS PERMANENTES DE 5 O MAS AÑOS-SIN VARIEDAD Secano</p> <p>Recinto:23-064-008-00049-00003 Cultivo:62000 PASTOS PERMANENTES DE 5 O MAS AÑOS-SIN VARIEDAD Secano</p> <p>Recinto:23-064-008-00049-00004 Cultivo:62000 PASTOS PERMANENTES DE 5 O MAS AÑOS-SIN VARIEDAD Secano</p>
86124	<p>Recinto de forrajera para Cálculo de Carga Ganadera que No pertenece a Explotación.</p> <p>Recinto:23-064-008-00061-00001 Cultivo:62000 PASTOS PERMANENTES DE 5 O MAS AÑOS-SIN VARIEDAD Secano</p> <p>Recinto:23-064-008-00002-00001 Cultivo:62000 PASTOS PERMANENTES DE 5 O MAS AÑOS-SIN VARIEDAD Secano</p> <p>Recinto:23-064-008-00082-00002 Cultivo:62000 PASTOS PERMANENTES DE 5 O MAS AÑOS-SIN VARIEDAD Secano</p> <p>Recinto:23-064-008-00082-00003 Cultivo:62000 PASTOS PERMANENTES DE 5 O MAS AÑOS-SIN VARIEDAD Secano</p> <p>Recinto:23-064-008-00049-00001 Cultivo:62000 PASTOS PERMANENTES DE 5 O MAS AÑOS-SIN VARIEDAD Secano</p> <p>Recinto:23-064-008-00048-00001 Cultivo:62000 PASTOS PERMANENTES DE 5 O MAS AÑOS-SIN VARIEDAD Secano</p> <p>Recinto:23-064-008-00049-00003 Cultivo:62000 PASTOS PERMANENTES DE 5 O MAS AÑOS-SIN VARIEDAD Secano</p> <p>Recinto:23-064-008-00049-00004 Cultivo:62000 PASTOS PERMANENTES DE 5 O MAS AÑOS-SIN VARIEDAD Secano</p>
86128	<p>Recinto de Forrajeras que no ha contabilizado para Carga Ganadera por no tener una explotación válida para el cálculo de la Carga Ganadera</p> <p>Recinto:23-064-008-00066-00005 Cultivo:62 PASTOS PERMANENTES DE 5 O MAS AÑOS-</p> <p>Recinto:23-064-008-00066-00006 Cultivo:62 PASTOS PERMANENTES DE 5 O MAS AÑOS-</p> <p>Recinto:23-064-008-00066-00004 Cultivo:62 PASTOS PERMANENTES DE 5 O MAS AÑOS-</p> <p>Recinto:23-064-008-00031-00003 Cultivo:62 PASTOS PERMANENTES DE 5 O MAS AÑOS-</p> <p>Recinto:23-064-008-00031-00002 Cultivo:62 PASTOS PERMANENTES DE 5 O MAS AÑOS-</p> <p>Recinto:23-064-008-00031-00005 Cultivo:62 PASTOS PERMANENTES DE 5 O MAS AÑOS-</p> <p>Recinto:23-064-008-00093-00001 Cultivo:62 PASTOS PERMANENTES DE 5 O MAS AÑOS-</p> <p>Recinto:23-064-008-00095-00001 Cultivo:62 PASTOS PERMANENTES DE 5 O MAS AÑOS-</p> <p>Recinto:23-064-008-00096-00002 Cultivo:62 PASTOS PERMANENTES DE 5 O MAS AÑOS-</p> <p>Recinto:23-064-008-00066-00001 Cultivo:62 PASTOS PERMANENTES DE 5 O MAS AÑOS-</p> <p>Recinto:23-064-008-00066-00003 Cultivo:62 PASTOS PERMANENTES DE 5 O MAS AÑOS-</p> <p>Recinto:23-064-008-00091-00001 Cultivo:62 PASTOS PERMANENTES DE 5 O MAS AÑOS-</p> <p>Recinto:23-064-008-00094-00001 Cultivo:62 PASTOS PERMANENTES DE 5 O MAS AÑOS-</p> <p>Recinto:23-064-008-00006-00002 Cultivo:62 PASTOS PERMANENTES DE 5 O MAS AÑOS-</p> <p>Recinto:23-064-008-00032-00001 Cultivo:62 PASTOS PERMANENTES DE 5 O MAS AÑOS-</p> <p>Recinto:23-064-008-00049-00003 Cultivo:62 PASTOS PERMANENTES DE 5 O MAS AÑOS-</p> <p>Recinto:23-064-008-00099-00001 Cultivo:62 PASTOS PERMANENTES DE 5 O MAS AÑOS-</p> <p>Recinto:23-064-008-00049-00003 Cultivo:62 PASTOS PERMANENTES DE 5 O MAS AÑOS-</p> <p>Recinto:23-064-008-00061-00001 Cultivo:62 PASTOS PERMANENTES DE 5 O MAS AÑOS-</p> <p>Recinto:23-064-008-00002-00001 Cultivo:62 PASTOS PERMANENTES DE 5 O MAS AÑOS-</p> <p>Recinto:23-064-008-00082-00002 Cultivo:62 PASTOS PERMANENTES DE 5 O MAS AÑOS-</p> <p>Recinto:23-064-008-00082-00003 Cultivo:62 PASTOS PERMANENTES DE 5 O MAS AÑOS-</p> <p>Recinto:23-064-008-00049-00001 Cultivo:62 PASTOS PERMANENTES DE 5 O MAS AÑOS-</p> <p>Recinto:23-064-008-00048-00001 Cultivo:62 PASTOS PERMANENTES DE 5 O MAS AÑOS-</p> <p>Recinto:23-064-008-00049-00003 Cultivo:62 PASTOS PERMANENTES DE 5 O MAS AÑOS-</p> <p>Recinto:23-064-008-00049-00004 Cultivo:62 PASTOS PERMANENTES DE 5 O MAS AÑOS-</p>
86132	<p>Recinto superficie forrajera que no realiza la actividad de producción de pastoreo.</p> <p>Recinto:23-064-008-00061-00001 Cultivo:62000 PASTOS PERMANENTES DE 5 O MAS AÑOS-SIN VARIEDAD Secano</p> <p>Recinto:23-064-008-00002-00001 Cultivo:62000 PASTOS PERMANENTES DE 5 O MAS AÑOS-SIN VARIEDAD Secano</p> <p>Recinto:23-064-008-00082-00002 Cultivo:62000 PASTOS PERMANENTES DE 5 O MAS AÑOS-SIN VARIEDAD Secano</p> <p>Recinto:23-064-008-00082-00003 Cultivo:62000 PASTOS PERMANENTES DE 5 O MAS AÑOS-SIN VARIEDAD Secano</p> <p>Recinto:23-064-008-00049-00001 Cultivo:62000 PASTOS PERMANENTES DE 5 O MAS AÑOS-SIN VARIEDAD Secano</p> <p>Recinto:23-064-008-00048-00001 Cultivo:62000 PASTOS PERMANENTES DE 5 O MAS AÑOS-SIN VARIEDAD Secano</p> <p>Recinto:23-064-008-00049-00003 Cultivo:62000 PASTOS PERMANENTES DE 5 O MAS AÑOS-SIN VARIEDAD Secano</p> <p>Recinto:23-064-008-00049-00004 Cultivo:62000 PASTOS PERMANENTES DE 5 O MAS AÑOS-SIN VARIEDAD Secano</p>
86133	<p>Recinto de forrajera No solicitado para Cálculo de Carga Ganadera que No pertenece a Explotación.</p>

(1) Con incidencias que retienen pago o deniegan el expediente.

(2) Se calcula sobre superficie declarada admisible.

(3) Aplicación del artículo 16 bis del RD 147/2023.

(4) Expediente con algunos recintos de pastos permanentes ubicados en espacios protegidos donde la carga ganadera mínima será 0,1 UGM/ha.

Puede verificar la integridad de una copia de este documento mediante la lectura del código QR adjunto o mediante el acceso a la dirección <https://ws050.juntadeandalucia.es/verificarFirma> indicando el código de VERIFICACIÓN

FIRMADO POR	RAQUEL MARIA ESPIN CRESPO	29/01/2025
VERIFICACIÓN	Pk2jmMURSWMFXCU9VKGJRQ2Q7H5BP3	PÁG. 2428/2713





Recinto:23-064-008-00066-00005	Cultivo:62000	PASTOS PERMANENTES DE 5 O MAS AÑOS-SIN VARIEDAD	Secano
Recinto:23-064-008-00066-00006	Cultivo:62000	PASTOS PERMANENTES DE 5 O MAS AÑOS-SIN VARIEDAD	Secano
Recinto:23-064-008-00066-00004	Cultivo:62000	PASTOS PERMANENTES DE 5 O MAS AÑOS-SIN VARIEDAD	Secano
Recinto:23-064-008-00031-00003	Cultivo:62000	PASTOS PERMANENTES DE 5 O MAS AÑOS-SIN VARIEDAD	Secano
Recinto:23-064-008-00031-00002	Cultivo:62000	PASTOS PERMANENTES DE 5 O MAS AÑOS-SIN VARIEDAD	Secano
Recinto:23-064-008-00031-00005	Cultivo:62000	PASTOS PERMANENTES DE 5 O MAS AÑOS-SIN VARIEDAD	Secano
Recinto:23-064-008-00093-00001	Cultivo:62000	PASTOS PERMANENTES DE 5 O MAS AÑOS-SIN VARIEDAD	Secano
Recinto:23-064-008-00095-00001	Cultivo:62000	PASTOS PERMANENTES DE 5 O MAS AÑOS-SIN VARIEDAD	Secano
Recinto:23-064-008-00096-00002	Cultivo:62000	PASTOS PERMANENTES DE 5 O MAS AÑOS-SIN VARIEDAD	Secano
Recinto:23-064-008-00066-00001	Cultivo:62000	PASTOS PERMANENTES DE 5 O MAS AÑOS-SIN VARIEDAD	Secano
Recinto:23-064-008-00066-00003	Cultivo:62000	PASTOS PERMANENTES DE 5 O MAS AÑOS-SIN VARIEDAD	Secano
Recinto:23-064-008-00091-00001	Cultivo:62000	PASTOS PERMANENTES DE 5 O MAS AÑOS-SIN VARIEDAD	Secano
Recinto:23-064-008-00094-00001	Cultivo:62000	PASTOS PERMANENTES DE 5 O MAS AÑOS-SIN VARIEDAD	Secano
Recinto:23-064-008-00006-00002	Cultivo:62000	PASTOS PERMANENTES DE 5 O MAS AÑOS-SIN VARIEDAD	Secano
Recinto:23-064-008-00032-00001	Cultivo:62000	PASTOS PERMANENTES DE 5 O MAS AÑOS-SIN VARIEDAD	Secano
Recinto:23-064-008-00049-00003	Cultivo:62000	PASTOS PERMANENTES DE 5 O MAS AÑOS-SIN VARIEDAD	Secano
Recinto:23-064-008-00099-00001	Cultivo:62000	PASTOS PERMANENTES DE 5 O MAS AÑOS-SIN VARIEDAD	Secano
Recinto:23-064-008-00049-00003	Cultivo:62000	PASTOS PERMANENTES DE 5 O MAS AÑOS-SIN VARIEDAD	Secano

(1) Con incidencias que retienen pago o deniegan el expediente.

(2) Se calcula sobre superficie declarada admisible.

(3) Aplicación del artículo 16 bis del RD 147/2023.

(4) Expediente con algunos recintos de pastos permanentes ubicados en espacios protegidos donde la carga ganadera mínima será 0,1 UGM/ha.

Puede verificar la integridad de una copia de este documento mediante la lectura del código QR adjunto o mediante el acceso a la dirección <https://ws050.juntadeandalucia.es/verificarFirma> indicando el código de VERIFICACIÓN

FIRMADO POR	RAQUEL MARIA ESPIN CRESPO	29/01/2025	
VERIFICACIÓN	Pk2jmMURSWMFXCU9VKGJRQ2Q7H5BP3	PÁG. 2429/2713	

**APELLIDOS Y NOMBRE / RAZÓN SOCIAL**

VEGA TROYA MANUEL

NIF

****7212*

EXPEDIENTE

1214022

RESOLUCIÓN

CONCESIÓN DE LA AYUDA

DATOS DE MANTENIMIENTO UNIDADES

GRUPO DE PAGO	Sup. Dec. Admisible	Sup. Resuelta	Sobredecl.	% Sobredecl.
ZONAS DE MONTAÑA	11,94	11,94	0,00	0,00

RESUMEN DE PAGOS

	IMPORTE (Euros)			
	RESUELTO	FEADER	MAPA	CAPADR
Pago realizado	1.110,42	943,86	108,93	57,63

APLICACIÓN DE REDUCCIONES Y PENALIZACIONES (%)

Criterios de subvencionabilidad (1)	Presentación tardía	Omisión declaración	Condicionabilidad
0,00	0,00	0,00	0,00

IMPORTE (Euros)

Calculado(2)	Reducción	Penalización	Reducción Penalización (3)	Penalización adicional	Resuelto	FEADER	MAPA	CAPADR
1.110,42 €	0,00 €	0,00 €	0,00 €	0,00 €	1.110,42 €	943,86 €	108,93 €	57,63 €
Importe Unitario:	93,00 €	Nuevo Importe Unitario:	93,00 €					

(1) Con incidencias que retienen pago o deniegan el expediente.

(2) Se calcula sobre superficie declarada admisible.

(3) Aplicación del artículo 16 bis del RD 147/2023.

(4) Expediente con algunos recintos de pastos permanentes ubicados en espacios protegidos donde la carga ganadera mínima será 0,1 UGM/ha.

Puede verificar la integridad de una copia de este documento mediante la lectura del código QR adjunto o mediante el acceso a la dirección <https://ws050.juntadeandalucia.es/verificarFirma> indicando el código de VERIFICACIÓN

FIRMADO POR

RAQUEL MARIA ESPIN CRESPO

29/01/2025

VERIFICACIÓN

Pk2jmMURSWMFXCU9VKGJRQ2Q7H5BP3

PÁG. 2430/2713





RECINTOS PROPUESTOS

REF.	REFERENCIA SIGPAC	CULTIVO	S/R	USO SIGPAC	Sup. Dec. admisible	Sup. Campo	Sup. Determ.	Sup. Resulta
-1321249	23-019-008-00233-0001	OLIVAR	S		0,55		0,55	0,55
-1321248	23-019-008-00218-0001	OLIVAR	S		0,45		0,45	0,45
5264895	23-019-008-00232-0003	OLIVAR	S		0,22		0,22	0,22
6910463	23-019-008-00219-0003	OLIVAR	R		0,03		0,03	0,03
170000006176487	23-019-008-00008-0001	OLIVAR	S		0,31		0,31	0,31
170000006176488	23-019-008-00015-0001	OLIVAR	S		0,38		0,38	0,38
170000006176489	23-019-008-00017-0001	OLIVAR	S		0,04		0,04	0,04
170000006176490	23-019-008-00040-0001	OLIVAR	S		0,02		0,02	0,02
170000006176491	23-019-008-00319-0001	OLIVAR	S		0,16		0,16	0,16
170000006176492	23-019-008-00320-0001	OLIVAR	S		0,19		0,19	0,19
170000006176493	23-019-008-00321-0001	OLIVAR	S		0,17		0,17	0,17
170000006176494	23-019-008-00337-0001	OLIVAR	S		0,06		0,06	0,06
1700000007238908	23-019-009-00095-0001	OLIVAR	S		0,71		0,71	0,71
1700000007238909	23-019-009-00096-0001	OLIVAR	S		0,01		0,01	0,01
1700000007238910	23-019-008-00217-0001	OLIVAR	S		0,33		0,33	0,33
1700000007238912	23-019-008-00235-0002	OLIVAR	S		0,04		0,04	0,04
1700000007238914	23-019-008-00275-0001	OLIVAR	S		0,87		0,87	0,87
1700000007238915	23-019-008-00280-0002	OLIVAR	S		0,02		0,02	0,02
1700000007238919	23-019-010-00260-0001	OLIVAR	S		0,03		0,03	0,03
1700000007238920	23-019-010-00261-0001	OLIVAR	S		0,08		0,08	0,08
1700000007238921	23-019-010-00573-0001	OLIVAR	S		0,01		0,01	0,01
1700000007238926	23-019-003-00671-0001	OLIVAR	S		0,03		0,03	0,03
1700000007238927	23-019-003-00764-0001	OLIVAR	S		0,53		0,53	0,53
1700000007238928	23-019-003-00765-0004	OLIVAR	S		0,05		0,05	0,05
1700000007238930	23-019-006-00101-0001	OLIVAR	S		0,26		0,26	0,26
1700000007238934	23-019-007-00001-0001	OLIVAR	S		0,71		0,71	0,71
1700000007238935	23-019-002-00240-0001	OLIVAR	S		0,02		0,02	0,02
1700000007238936	23-019-002-00241-0001	OLIVAR	S		0,03		0,03	0,03
1700000007238941	23-019-007-00152-0001	OLIVAR	S		0,33		0,33	0,33
1700000007238943	23-019-007-00356-0001	OLIVAR	S		0,01		0,01	0,01
1700000007238944	23-019-007-00358-0002	OLIVAR	S		0,01		0,01	0,01
1700000007238945	23-019-007-00359-0001	OLIVAR	S		0,38		0,38	0,38
1700000007238948	23-019-008-00237-0002	OLIVAR	S		0,54		0,54	0,54
1700000007238949	23-019-008-00251-0001	OLIVAR	S		0,58		0,58	0,58
1700000007238950	23-019-007-00495-0001	OLIVAR	S		0,29		0,29	0,29
1700000007238951	23-019-008-00087-0002	OLIVAR	S		0,57		0,57	0,57
1700000007238952	23-019-008-00090-0001	OLIVAR	S		0,12		0,12	0,12
1700000007238953	23-019-008-00091-0002	OLIVAR	S		2,05		2,05	2,05
1700000007238954	23-019-008-00194-0001	OLIVAR	S		0,42		0,42	0,42
1700000007238955	23-019-008-00202-0003	OLIVAR	S		0,02		0,02	0,02
1700000007238956	23-019-008-00386-0001	OLIVAR	S		0,20		0,20	0,20
1700000007238957	23-019-008-00387-0001	OLIVAR	S		0,11		0,11	0,11

(1) Con incidencias que retienen pago o deniegan el expediente.
 (2) Se calcula sobre superficie declarada admisible.
 (3) Aplicación del artículo 16 bis del RD 147/2023.
 (4) Expediente con algunos recintos de pastos permanentes ubicados en espacios protegidos donde la carga ganadera mínima será 0,1 UGM/ha.

Puede verificar la integridad de una copia de este documento mediante la lectura del código QR adjunto o mediante el acceso a la dirección https://ws050.juntadeandalucia.es/verificarFirma indicando el código de VERIFICACIÓN			
FIRMADO POR	RAQUEL MARIA ESPIN CRESPO	29/01/2025	
VERIFICACIÓN	Pk2jmMURSWMFXC9VKGJRQ2Q7H5BP3	PÁG. 2431/2713	

**APELLIDOS Y NOMBRE / RAZÓN SOCIAL**

VEGA VEGA VÍCTOR

NIF

****5440*

EXPEDIENTE

1278642

RESOLUCIÓN

CONCESIÓN DE LA AYUDA

DATOS DE MANTENIMIENTO UNIDADES

GRUPO DE PAGO	Sup. Dec. Admisible	Sup. Resuelta	Sobredecl.	% Sobredecl.
ZONAS DE MONTAÑA	17,27	16,25	1,02	5,91

RESUMEN DE PAGOS

	IMPORTE (Euros)			
	RESUELTO	FEADER	MAPA	CAPADR
Pago realizado	1.297,70	1.103,05	127,30	67,35

APLICACIÓN DE REDUCCIONES Y PENALIZACIONES (%)

Criterios de subvencionabilidad (1)	Presentación tardía	Omisión declaración	Condicionabilidad
0,00	0,00	0,00	0,00

IMPORTE (Euros)

Calculado(2)	Reducción	Penalización	Reducción Penalización (3)	Penalización adicional	Resuelto	FEADER	MAPA	CAPADR
1.563,89 €	92,37 €	173,82 €	0,00 €	0,00 €	1.297,70 €	1.103,05 €	127,30 €	67,35 €
Importe Unitario:	93,00 €	Nuevo Importe Unitario:	90,56 €					

(1) Con incidencias que retienen pago o deniegan el expediente.

(2) Se calcula sobre superficie declarada admisible.

(3) Aplicación del artículo 16 bis del RD 147/2023.

(4) Expediente con algunos recintos de pastos permanentes ubicados en espacios protegidos donde la carga ganadera mínima será 0,1 UGM/ha.

Puede verificar la integridad de una copia de este documento mediante la lectura del código QR adjunto o mediante el acceso a la dirección <https://ws050.juntadeandalucia.es/verificarFirma> indicando el código de VERIFICACIÓN

FIRMADO POR

RAQUEL MARIA ESPIN CRESPO

29/01/2025

VERIFICACIÓN

Pk2jmMURSWMFXCU9VKGJRRQ2Q7H5BP3

PÁG. 2432/2713



**RECINTOS PROPUESTOS**

REF.	REFERENCIA SIGPAC	CULTIVO	S/R	USO SIGPAC	Sup. Dec. admisible	Sup. Campo	Sup. Determ.	Sup. Resuelta
-716357	23-019-003-00504-0001	OLIVAR	S		0,02		0,02	0,02
-716356	23-019-003-00503-0004	OLIVAR	S		0,58		0,58	0,58
-36773	23-019-003-00489-0002	OLIVAR	S		0,05		0,05	0,05
-36647	23-019-006-00955-0001	OLIVAR	S		0,06		0,06	0,06
-36646	23-019-003-00932-0003	OLIVAR	S		0,02		0,02	0,02
-36644	23-019-003-00472-0004	OLIVAR	S		0,29		0,29	0,29
6853593	23-019-006-00718-0003	OLIVAR	S		1,15		1,15	1,15
6853594	23-019-003-00458-0001	OLIVAR	S		0,96		0,96	0,96
6853596	23-019-003-00505-0003	OLIVAR	S		0,37		0,37	0,37
170000005102493	23-019-003-00486-0002	OLIVAR	S		1,22		1,22	1,22
170000005102495	23-019-007-00080-0001	OLIVAR	S		1,06		1,06	1,06
170000005102496	23-019-003-00488-0002	OLIVAR	S		1,11		1,11	1,11
170000005102497	23-019-003-00487-0001	OLIVAR	S		0,26		0,26	0,26
170000005103590	23-019-003-00016-0001	OLIVAR	S		0,16		0,16	0,16
170000005103591	23-019-003-00918-0001	OLIVAR	S		0,01		0,01	0,01
170000005103592	23-019-008-00479-0001	OLIVAR	S		0,39		0,39	0,39
170000005103593	23-019-008-00482-0002	OLIVAR	S		0,53		0,53	0,53
170000005103594	23-019-006-00023-0002	OLIVAR	S		0,35		0,35	0,35
170000005103595	23-019-003-00839-0001	OLIVAR	S		0,37		0,37	0,37
170000005103596	23-019-005-00215-0001	OLIVAR	S		0,87	0,00	0,87	0,00
170000005103597	23-019-005-00627-0001	OLIVAR	S		0,79		0,79	0,79
170000005103598	23-019-005-00637-0001	OLIVAR	S		0,39		0,39	0,39
170000005103599	23-019-010-00232-0001	OLIVAR	S		0,45		0,45	0,45
170000005103600	23-019-007-00335-0001	OLIVAR	S		0,02		0,02	0,02
170000005103601	23-019-007-00336-0001	OLIVAR	S		0,38		0,38	0,38
170000005103602	23-019-008-00469-0001	OLIVAR	S		0,23		0,23	0,23
170000005367816	23-019-003-00068-0002	OLIVAR	S		0,01		0,01	0,01
170000005367818	23-019-003-00146-0001	OLIVAR	S		0,03		0,03	0,03
170000005367820	23-019-007-00089-0001	OLIVAR	S		0,27		0,27	0,27
170000005367821	23-019-006-00930-0002	OLIVAR	S		0,47		0,47	0,47
170000005367822	23-019-006-00946-0002	OLIVAR	S		0,13	0,00	0,13	0,00
170000005367823	23-019-006-00953-0007	OLIVAR	S		0,02	0,00	0,02	0,00
170000005367824	23-019-003-00472-0002	OLIVAR	S		0,50		0,50	0,50
170000005367825	23-019-006-00024-0003	OLIVAR	S		0,74		0,74	0,74
170000005367826	23-019-006-00953-0001	OLIVAR	S		1,26		1,26	1,26
170000005367828	23-019-007-00143-0001	OLIVAR	S		0,54		0,54	0,54
170000005367829	23-019-007-00609-0001	OLIVAR	S		0,01		0,01	0,01
170000005367830	23-019-003-00462-0001	OLIVAR	S		0,09		0,09	0,09
170000005367831	23-019-003-00463-0001	OLIVAR	S		0,09		0,09	0,09
170000005367832	23-019-003-00932-0001	OLIVAR	S		0,15		0,15	0,15
170000005367833	23-019-003-00076-0002	OLIVAR	S		0,45		0,45	0,45
170000005367834	23-019-007-00335-0001	OLIVAR	S		0,42		0,42	0,42

INCIDENCIAS**INCIDENCIA DESCRIPCIÓN**

452	Actividad agraria declarada en un recinto no compatible con el uso PA, PR o PS asignado en SIGPAC para ese recinto. Recinto:23-019-003-00463-00002 Cultivo:62000 PASTOS PERMANENTES DE 5 O MAS AÑOS-SIN VARIEDAD Secano USO ASIGNADO EN SIGPAC:PR Recinto:23-019-003-00488-00003 Cultivo:62000 PASTOS PERMANENTES DE 5 O MAS AÑOS-SIN VARIEDAD Secano USO ASIGNADO EN SIGPAC:PR Recinto:23-019-003-00489-00001 Cultivo:62000 PASTOS PERMANENTES DE 5 O MAS AÑOS-SIN VARIEDAD Secano USO ASIGNADO EN SIGPAC:PA Recinto:23-019-003-00506-00001 Cultivo:62000 PASTOS PERMANENTES DE 5 O MAS AÑOS-SIN VARIEDAD Secano USO
-----	---

(1) Con incidencias que retienen pago o deniegan el expediente.

(2) Se calcula sobre superficie declarada admisible.

(3) Aplicación del artículo 16 bis del RD 147/2023.

(4) Expediente con algunos recintos de pastos permanentes ubicados en espacios protegidos donde la carga ganadera mínima será 0,1 UGM/ha.

Puede verificar la integridad de una copia de este documento mediante la lectura del código QR adjunto o mediante el acceso a la dirección <https://ws050.juntadeandalucia.es/verificarFirma> indicando el código de VERIFICACIÓN

FIRMADO POR

RAQUEL MARIA ESPIN CRESPO

29/01/2025

VERIFICACIÓN

Pk2jmMURSWMFXCU9VKGJQRQ2Q7H5BP3

PÁG. 2433/2713





INCIDENCIAS

INCIDENCIA DESCRIPCIÓN

	ASIGNADO EN SIGPAC:PS
	Recinto:23-019-003-00932-00002 Cultivo:62000 PASTOS PERMANENTES DE 5 O MAS AÑOS-SIN VARIEDAD Secano USO
	ASIGNADO EN SIGPAC:PR
3790	Recinto declarado inactivo
	Recinto:23-019-003-00506-00001 Cultivo: -
86119	Carga ganadera NO cumple con el valor mínimo de 0,2 UGM/ha.
	Recinto:23-019-003-00462-00002 Cultivo:62000 PASTOS PERMANENTES DE 5 O MAS AÑOS-SIN VARIEDAD Secano Carga Ganadera:0
	Recinto:23-019-003-00463-00002 Cultivo:62000 PASTOS PERMANENTES DE 5 O MAS AÑOS-SIN VARIEDAD Secano Carga Ganadera:0
	Recinto:23-019-003-00488-00003 Cultivo:62000 PASTOS PERMANENTES DE 5 O MAS AÑOS-SIN VARIEDAD Secano Carga Ganadera:0
	Recinto:23-019-003-00489-00001 Cultivo:62000 PASTOS PERMANENTES DE 5 O MAS AÑOS-SIN VARIEDAD Secano Carga Ganadera:0
	Recinto:23-019-003-00506-00001 Cultivo:62000 PASTOS PERMANENTES DE 5 O MAS AÑOS-SIN VARIEDAD Secano Carga Ganadera:0
	Recinto:23-019-003-00932-00002 Cultivo:62000 PASTOS PERMANENTES DE 5 O MAS AÑOS-SIN VARIEDAD Secano Carga Ganadera:0
86121	Recinto superficie forrajera que no realiza la actividad de producción de pastoreo.
	Recinto:23-019-003-00462-00002 Cultivo:62000 PASTOS PERMANENTES DE 5 O MAS AÑOS-SIN VARIEDAD Secano Actividad Agraria del recinto:2
	Recinto:23-019-003-00463-00002 Cultivo:62000 PASTOS PERMANENTES DE 5 O MAS AÑOS-SIN VARIEDAD Secano Actividad Agraria del recinto:2
	Recinto:23-019-003-00488-00003 Cultivo:62000 PASTOS PERMANENTES DE 5 O MAS AÑOS-SIN VARIEDAD Secano Actividad Agraria del recinto:2
	Recinto:23-019-003-00489-00001 Cultivo:62000 PASTOS PERMANENTES DE 5 O MAS AÑOS-SIN VARIEDAD Secano Actividad Agraria del recinto:2
	Recinto:23-019-003-00506-00001 Cultivo:62000 PASTOS PERMANENTES DE 5 O MAS AÑOS-SIN VARIEDAD Secano Actividad Agraria del recinto:2
	Recinto:23-019-003-00932-00002 Cultivo:62000 PASTOS PERMANENTES DE 5 O MAS AÑOS-SIN VARIEDAD Secano Actividad Agraria del recinto:2
86122	Recinto superficie forrajera que realiza la actividad de producción de pastoreo y no declara el o los códigos del Registro de Explotaciones Ganaderas de Andalucía, REGA.
	Recinto:23-019-003-00462-00002 Cultivo:62000 PASTOS PERMANENTES DE 5 O MAS AÑOS-SIN VARIEDAD Secano
	Recinto:23-019-003-00463-00002 Cultivo:62000 PASTOS PERMANENTES DE 5 O MAS AÑOS-SIN VARIEDAD Secano
	Recinto:23-019-003-00488-00003 Cultivo:62000 PASTOS PERMANENTES DE 5 O MAS AÑOS-SIN VARIEDAD Secano
	Recinto:23-019-003-00489-00001 Cultivo:62000 PASTOS PERMANENTES DE 5 O MAS AÑOS-SIN VARIEDAD Secano
	Recinto:23-019-003-00506-00001 Cultivo:62000 PASTOS PERMANENTES DE 5 O MAS AÑOS-SIN VARIEDAD Secano
	Recinto:23-019-003-00932-00002 Cultivo:62000 PASTOS PERMANENTES DE 5 O MAS AÑOS-SIN VARIEDAD Secano
86124	Recinto de forrajera para Cálculo de Carga Ganadera que No pertenece a Explotación.
	Recinto:23-019-003-00462-00002 Cultivo:62000 PASTOS PERMANENTES DE 5 O MAS AÑOS-SIN VARIEDAD Secano
	Recinto:23-019-003-00463-00002 Cultivo:62000 PASTOS PERMANENTES DE 5 O MAS AÑOS-SIN VARIEDAD Secano
	Recinto:23-019-003-00488-00003 Cultivo:62000 PASTOS PERMANENTES DE 5 O MAS AÑOS-SIN VARIEDAD Secano
	Recinto:23-019-003-00489-00001 Cultivo:62000 PASTOS PERMANENTES DE 5 O MAS AÑOS-SIN VARIEDAD Secano
	Recinto:23-019-003-00506-00001 Cultivo:62000 PASTOS PERMANENTES DE 5 O MAS AÑOS-SIN VARIEDAD Secano
	Recinto:23-019-003-00932-00002 Cultivo:62000 PASTOS PERMANENTES DE 5 O MAS AÑOS-SIN VARIEDAD Secano

Datos considerados para el Cálculo de la Carga Ganadera del expediente

Superficie determinada para Cálculo Carga Ganadera: 0,00 ha
 Carga Ganadera del Expediente: 0,00 ugm/ha

Incidencias de carga ganadera

INCIDENCIA DESCRIPCIÓN

452	Actividad agraria declarada en un recinto no compatible con el uso PA, PR o PS asignado en SIGPAC para ese recinto.
	Recinto:23-019-003-00488-00003 Cultivo:62000 PASTOS PERMANENTES DE 5 O MAS AÑOS-SIN VARIEDAD Secano USO
	ASIGNADO EN SIGPAC:PR
	Recinto:23-019-003-00932-00002 Cultivo:62000 PASTOS PERMANENTES DE 5 O MAS AÑOS-SIN VARIEDAD Secano USO
	ASIGNADO EN SIGPAC:PR

(1) Con incidencias que retienen pago o deniegan el expediente.
 (2) Se calcula sobre superficie declarada admisible.
 (3) Aplicación del artículo 16 bis del RD 147/2023.
 (4) Expediente con algunos recintos de pastos permanentes ubicados en espacios protegidos donde la carga ganadera mínima será 0,1 UGM/ha.

Puede verificar la integridad de una copia de este documento mediante la lectura del código QR adjunto o mediante el acceso a la dirección <https://ws050.juntadeandalucia.es/verificarFirma> indicando el código de VERIFICACIÓN

FIRMADO POR	RAQUEL MARIA ESPIN CRESPO	29/01/2025	
VERIFICACIÓN	Pk2jmMURSWMFXCU9VKGJRQ2Q7H5BP3	PÁG. 2434/2713	



	Recinto:23-019-003-00463-00002 Cultivo:62000 PASTOS PERMANENTES DE 5 O MAS AÑOS-SIN VARIEDAD Secano USO ASIGNADO EN SIGPAC:PR
	Recinto:23-019-003-00506-00001 Cultivo:62000 PASTOS PERMANENTES DE 5 O MAS AÑOS-SIN VARIEDAD Secano USO ASIGNADO EN SIGPAC:PS
	Recinto:23-019-003-00489-00001 Cultivo:62000 PASTOS PERMANENTES DE 5 O MAS AÑOS-SIN VARIEDAD Secano USO ASIGNADO EN SIGPAC:PA
3790	Recinto declarado inactivo
	Recinto:23-019-003-00506-00001 Cultivo: -
86122	Recinto superficie forrajera que realiza la actividad de producción de pastoreo y no declara el o los códigos del Registro de Explotaciones Ganaderas de Andalucía, REGA.
	Recinto:23-019-003-00489-00001 Cultivo:62000 PASTOS PERMANENTES DE 5 O MAS AÑOS-SIN VARIEDAD Secano
	Recinto:23-019-003-00488-00003 Cultivo:62000 PASTOS PERMANENTES DE 5 O MAS AÑOS-SIN VARIEDAD Secano
	Recinto:23-019-003-00932-00002 Cultivo:62000 PASTOS PERMANENTES DE 5 O MAS AÑOS-SIN VARIEDAD Secano
	Recinto:23-019-003-00463-00002 Cultivo:62000 PASTOS PERMANENTES DE 5 O MAS AÑOS-SIN VARIEDAD Secano
	Recinto:23-019-003-00462-00002 Cultivo:62000 PASTOS PERMANENTES DE 5 O MAS AÑOS-SIN VARIEDAD Secano
	Recinto:23-019-003-00506-00001 Cultivo:62000 PASTOS PERMANENTES DE 5 O MAS AÑOS-SIN VARIEDAD Secano
	Recinto:23-019-003-00489-00001 Cultivo:62000 PASTOS PERMANENTES DE 5 O MAS AÑOS-SIN VARIEDAD Secano
86124	Recinto de forrajera para Cálculo de Carga Ganadera que No pertenece a Explotación.
	Recinto:23-019-003-00489-00001 Cultivo:62000 PASTOS PERMANENTES DE 5 O MAS AÑOS-SIN VARIEDAD Secano
	Recinto:23-019-003-00488-00003 Cultivo:62000 PASTOS PERMANENTES DE 5 O MAS AÑOS-SIN VARIEDAD Secano
	Recinto:23-019-003-00932-00002 Cultivo:62000 PASTOS PERMANENTES DE 5 O MAS AÑOS-SIN VARIEDAD Secano
	Recinto:23-019-003-00463-00002 Cultivo:62000 PASTOS PERMANENTES DE 5 O MAS AÑOS-SIN VARIEDAD Secano
	Recinto:23-019-003-00462-00002 Cultivo:62000 PASTOS PERMANENTES DE 5 O MAS AÑOS-SIN VARIEDAD Secano
	Recinto:23-019-003-00506-00001 Cultivo:62000 PASTOS PERMANENTES DE 5 O MAS AÑOS-SIN VARIEDAD Secano
	Recinto:23-019-003-00489-00001 Cultivo:62000 PASTOS PERMANENTES DE 5 O MAS AÑOS-SIN VARIEDAD Secano
86128	Recinto de Forrajeras que no ha contabilizado para Carga Ganadera por no tener una explotación válida para el cálculo de la Carga Ganadera
	Recinto:23-019-003-00489-00001 Cultivo:62 PASTOS PERMANENTES DE 5 O MAS AÑOS-
	Recinto:23-019-003-00488-00003 Cultivo:62 PASTOS PERMANENTES DE 5 O MAS AÑOS-
	Recinto:23-019-003-00932-00002 Cultivo:62 PASTOS PERMANENTES DE 5 O MAS AÑOS-
	Recinto:23-019-003-00463-00002 Cultivo:62 PASTOS PERMANENTES DE 5 O MAS AÑOS-
	Recinto:23-019-003-00462-00002 Cultivo:62 PASTOS PERMANENTES DE 5 O MAS AÑOS-
	Recinto:23-019-003-00506-00001 Cultivo:62 PASTOS PERMANENTES DE 5 O MAS AÑOS-
	Recinto:23-019-003-00489-00001 Cultivo:62 PASTOS PERMANENTES DE 5 O MAS AÑOS-
86132	Recinto superficie forrajera que no realiza la actividad de producción de pastoreo.
	Recinto:23-019-003-00489-00001 Cultivo:62000 PASTOS PERMANENTES DE 5 O MAS AÑOS-SIN VARIEDAD Secano
	Recinto:23-019-003-00488-00003 Cultivo:62000 PASTOS PERMANENTES DE 5 O MAS AÑOS-SIN VARIEDAD Secano
	Recinto:23-019-003-00932-00002 Cultivo:62000 PASTOS PERMANENTES DE 5 O MAS AÑOS-SIN VARIEDAD Secano
	Recinto:23-019-003-00463-00002 Cultivo:62000 PASTOS PERMANENTES DE 5 O MAS AÑOS-SIN VARIEDAD Secano
	Recinto:23-019-003-00462-00002 Cultivo:62000 PASTOS PERMANENTES DE 5 O MAS AÑOS-SIN VARIEDAD Secano
	Recinto:23-019-003-00506-00001 Cultivo:62000 PASTOS PERMANENTES DE 5 O MAS AÑOS-SIN VARIEDAD Secano
	Recinto:23-019-003-00489-00001 Cultivo:62000 PASTOS PERMANENTES DE 5 O MAS AÑOS-SIN VARIEDAD Secano

(1) Con incidencias que retienen pago o deniegan el expediente.
 (2) Se calcula sobre superficie declarada admisible.
 (3) Aplicación del artículo 16 bis del RD 147/2023.
 (4) Expediente con algunos recintos de pastos permanentes ubicados en espacios protegidos donde la carga ganadera mínima será 0,1 UGM/ha.

Puede verificar la integridad de una copia de este documento mediante la lectura del código QR adjunto o mediante el acceso a la dirección <https://ws050.juntadeandalucia.es/verificarFirma> indicando el código de VERIFICACIÓN

FIRMADO POR	RAQUEL MARIA ESPIN CRESPO	29/01/2025	
VERIFICACIÓN	Pk2jmMURSWMFXCU9VKGJRQ2Q7H5BP3	PÁG. 2435/2713	

**APELLIDOS Y NOMBRE / RAZÓN SOCIAL**

VERA CARRILLO MARIA STELLA

NIF

****8395*

EXPEDIENTE

1194688

RESOLUCIÓN

CONCESIÓN DE LA AYUDA

DATOS DE MANTENIMIENTO UNIDADES

GRUPO DE PAGO	Sup. Dec. Admisible	Sup. Resuelta	Sobredecl.	% Sobredecl.
ZONAS DE MONTAÑA	17,49	17,49	0,00	0,00

RESUMEN DE PAGOS

	IMPORTE (Euros)			
	RESUELTO	FEADER	MAPA	CAPADR
Pago realizado	1.512,00	1.285,46	148,35	78,49
A pagar	68,26	58,02	6,70	3,54
TOTAL	1.580,26	1.343,48	155,05	82,03

APLICACIÓN DE REDUCCIONES Y PENALIZACIONES (%)

Criterios de subvencionabilidad (1)	Presentación tardía	Omisión declaración	Condicionalidad
0,00	0,00	0,00	0,00

IMPORTE (Euros)

Calculado(2)	Reducción	Penalización	Reducción Penalización (3)	Penalización adicional	Resuelto	FEADER	MAPA	CAPADR
1.580,26 €	0,00 €	0,00 €	0,00 €	0,00 €	1.580,26 €	1.343,22 €	155,02 €	82,02 €
Importe Unitario:	93,00 €	Nuevo Importe Unitario:	90,35 €					

RECINTOS PROPUESTOS

REF.	REFERENCIA SIGPAC	CULTIVO	S/R	USO SIGPAC	Sup. Dec. admisible	Sup. Campo	Sup. Determ.	Sup. Resuelta
-144490	23-900-016-00396-0001	OLIVAR	R		0,71		0,71	0,71
1700000002727886	23-900-010-00194-0001	OLIVAR	R		4,33		4,33	4,33
1700000002727887	23-900-012-00171-0003	OLIVAR	R		8,38		8,38	8,38
1700000002727890	23-900-016-00397-0001	OLIVAR	R		4,07		4,07	4,07

(1) Con incidencias que retienen pago o deniegan el expediente.

(2) Se calcula sobre superficie declarada admisible.

(3) Aplicación del artículo 16 bis del RD 147/2023.

(4) Expediente con algunos recintos de pastos permanentes ubicados en espacios protegidos donde la carga ganadera mínima será 0,1 UGM/ha.

Puede verificar la integridad de una copia de este documento mediante la lectura del código QR adjunto o mediante el acceso a la dirección <https://ws050.juntadeandalucia.es/verificarFirma> indicando el código de VERIFICACIÓN

FIRMADO POR

RAQUEL MARIA ESPIN CRESPO

29/01/2025

VERIFICACIÓN

Pk2jmMURSWMFXC9VKGJQRQ2Q7H5BP3

PÁG. 2436/2713





APELLIDOS Y NOMBRE / RAZÓN SOCIAL

VICO ESCABIAS MIGUEL

NIF
****7907*

EXPEDIENTE
1018445

RESOLUCIÓN
CONCESIÓN DE LA AYUDA

DATOS DE MANTENIMIENTO UNIDADES

GRUPO DE PAGO	Sup. Dec. Admisible	Sup. Resuelta	Sobredecl.	% Sobredecl.
ZONAS DE MONTAÑA	9,72	9,08	0,64	6,58

RESUMEN DE PAGOS

	IMPORTE (Euros)			
	RESUELTO	FEADER	MAPA	CAPADR
Pago realizado	700,00	594,61	68,63	36,31
A pagar	33,24	28,25	3,26	1,73
TOTAL	733,24	622,86	71,89	38,04

APLICACIÓN DE REDUCCIONES Y PENALIZACIONES (%)

Criterios de subvencionabilidad (1)	Presentación tardía	Omisión declaración	Condicionabilidad
0,00	0,00	0,00	0,00

IMPORTE (Euros)

Calculado(2)	Reducción	Penalización	Reducción Penalización (3)	Penalización adicional	Resuelto	FEADER	MAPA	CAPADR
903,96 €	59,52 €	111,20 €	0,00 €	0,00 €	733,24 €	623,25 €	71,93 €	38,06 €
Importe Unitario:	93,00 €	Nuevo Importe Unitario:	93,00 €					

(1) Con incidencias que retienen pago o deniegan el expediente.

(2) Se calcula sobre superficie declarada admisible.

(3) Aplicación del artículo 16 bis del RD 147/2023.

(4) Expediente con algunos recintos de pastos permanentes ubicados en espacios protegidos donde la carga ganadera mínima será 0,1 UGM/ha.

Puede verificar la integridad de una copia de este documento mediante la lectura del código QR adjunto o mediante el acceso a la dirección <https://ws050.juntadeandalucia.es/verificarFirma> indicando el código de VERIFICACIÓN

FIRMADO POR	RAQUEL MARIA ESPIN CRESPO	29/01/2025	
VERIFICACIÓN	Pk2jmMURSWMFXC9VKGJQRQ2Q7H5BP3	PÁG. 2437/2713	

**RECINTOS PROPUESTOS**

REF.	REFERENCIA SIGPAC	CULTIVO	S/R	USO SIGPAC	Sup. Dec. admisible	Sup. Campo	Sup. Determ.	Sup. Resulta
-1485256	23-026-029-00297-0002	OLIVAR	S		0,06		0,06	0,06
-1200473	23-026-029-00384-0001	OLIVAR	S		0,02		0,02	0,02
-1200471	23-026-029-00290-0001	OLIVAR	S		0,03		0,03	0,03
-1200470	23-026-029-00286-0001	OLIVAR	S		0,03		0,03	0,03
-1200469	23-026-029-00278-0001	OLIVAR	S		0,01		0,01	0,01
-1200467	23-026-018-00003-0003	OLIVAR	R		0,01		0,01	0,01
-481799	23-026-011-00490-0002	OLIVAR	S		0,01		0,01	0,01
-460013	23-026-029-00097-0002	OLIVAR	S		0,04		0,04	0,04
-460011	23-026-029-00096-0009	OLIVAR	R		0,17		0,17	0,17
5098915	23-026-029-00251-0001	OLIVAR	S		0,34		0,34	0,34
5098916	23-026-029-00102-0001	OLIVAR	R		1,84		1,84	1,84
5098917	23-026-029-00279-0001	OLIVAR	S		0,39		0,39	0,39
5098918	23-026-020-00055-0002	OLIVAR	S		0,06		0,06	0,06
5098919	23-026-020-00062-0001	OLIVAR	S		0,42		0,42	0,42
5098920	23-026-020-00056-0001	OLIVAR	S		0,21		0,21	0,21
5491761	23-026-001-00254-0001	OLIVAR	S		0,21		0,21	0,21
1700000005232894	23-026-001-00155-0001	OLIVAR	S		0,33		0,33	0,33
1700000005232895	23-026-001-00156-0002	OLIVAR	S		0,02		0,02	0,02
1700000005232896	23-026-001-00427-0001	OLIVAR	S		0,01		0,01	0,01
1700000005232897	23-026-011-00487-0001	OLIVAR	S		0,20		0,20	0,20
1700000005232898	23-026-011-00488-0001	OLIVAR	S		0,16		0,16	0,16
1700000005232899	23-026-011-01039-0001	OLIVAR	S		0,04		0,04	0,04
1700000005232900	23-026-020-00176-0001	OLIVAR	S		0,62		0,62	0,00
1700000005232901	23-026-020-09010-0003	OLIVAR	S		0,03		0,03	0,03
1700000005232902	23-026-018-00090-0005	OLIVAR	S		0,15		0,15	0,15
1700000005232903	23-026-018-00004-0001	OLIVAR	R		0,14		0,14	0,12
1700000006158247	23-026-013-00177-0001	OLIVAR	S		0,02		0,02	0,02
1700000006158248	23-026-013-00178-0001	OLIVAR	S		0,01		0,01	0,01
1700000006158249	23-026-013-00307-0002	OLIVAR	S		0,17		0,17	0,17
1700000006158252	23-026-020-09006-0006	OLIVAR	S		0,01		0,01	0,01
1700000006158253	23-026-020-00101-0001	OLIVAR	S		0,12		0,12	0,12
1700000006158254	23-026-020-00206-0002	OLIVAR	S		0,41		0,41	0,41
1700000006158255	23-026-020-00427-0001	OLIVAR	S		0,23		0,23	0,23
1700000006158256	23-026-029-00100-0003	OLIVAR	S		0,03		0,03	0,03
1700000006158257	23-026-029-00096-0006	OLIVAR	R		0,17		0,17	0,17
1700000006158258	23-026-029-00097-0003	OLIVAR	S		0,03		0,03	0,03
1700000006158260	23-026-029-00287-0001	OLIVAR	S		1,21		1,21	1,21
1700000006158261	23-026-029-00233-0002	OLIVAR	S		0,61		0,61	0,61
1700000006158262	23-026-029-00249-0002	OLIVAR	S		0,54		0,54	0,54
1700000006158263	23-026-029-00273-0001	OLIVAR	S		0,61		0,61	0,61

INCIDENCIAS**INCIDENCIA DESCRIPCIÓN**

- 242 Recinto pendiente de acreditación de titularidad.
Recinto:23-026-020-00176-00001 Cultivo:101010 OLIVAR-PICUAL Secano
- 4272 Verifica que las líneas de declaración de las Solicitudes Únicas no tienen solapes con la capa de Retroactividad Gráfica (ambas de la misma campaña) a nivel de expediente/línea de declaración gráfica de la solicitud.
Recinto:23-026-018-00004-00001 Cultivo: - Agregado de la referencia del recinto.:0 Zona de la referencia del recinto.:0 Superficie solapada.:0,02 Id. Incid.:97051259

(1) Con incidencias que retienen pago o deniegan el expediente.

(2) Se calcula sobre superficie declarada admisible.

(3) Aplicación del artículo 16 bis del RD 147/2023.

(4) Expediente con algunos recintos de pastos permanentes ubicados en espacios protegidos donde la carga ganadera mínima será 0,1 UGM/ha.

Puede verificar la integridad de una copia de este documento mediante la lectura del código QR adjunto o mediante el acceso a la dirección <https://ws050.juntadeandalucia.es/verificarFirma> indicando el código de VERIFICACIÓN

FIRMADO POR

RAQUEL MARIA ESPIN CRESPO

29/01/2025

VERIFICACIÓN

Pk2jmMURSWMFXC9VKGJQRQ2Q7H5BP3

PÁG. 2438/2713





APELLIDOS Y NOMBRE / RAZÓN SOCIAL

VIDAL ALMAGRO MARIA DE LOS ANGELES

NIF

****1733*

EXPEDIENTE

1177319

RESOLUCIÓN

CONCESIÓN DE LA AYUDA

DATOS DE MANTENIMIENTO UNIDADES

GRUPO DE PAGO	Sup. Dec. Admisible	Sup. Resuelta	Sobredecl.	% Sobredecl.
ZONAS DE MONTAÑA	20,49	20,49	0,00	0,00

RESUMEN DE PAGOS

	IMPORTE (Euros)			
	RESUELTO	FEADER	MAPA	CAPADR
Pago realizado	1.794,34	1.525,19	176,02	93,13

APLICACIÓN DE REDUCCIONES Y PENALIZACIONES (%)

Criterios de subvencionabilidad (1)	Presentación tardía	Omisión declaración	Condicionalidad
0,00	0,00	0,00	0,00

IMPORTE (Euros)

Calculado(2)	Reducción	Penalización	Reducción Penalización (3)	Penalización adicional	Resuelto	FEADER	MAPA	CAPADR
1.794,34 €	0,00 €	0,00 €	0,00 €	0,00 €	1.794,34 €	1.525,19 €	176,02 €	93,13 €
Importe Unitario:	93,00 €	Nuevo Importe Unitario:	87,57 €					

RECINTOS PROPUESTOS

REF.	REFERENCIA SIGPAC	CULTIVO	S/R	USO SIGPAC	Sup. Dec. admisible	Sup. Campo	Sup. Determ.	Sup. Resuelta
-1333321	23-018-022-00337-0001	OLIVAR	S		7,38		7,38	7,38
5110714	23-018-015-00004-0001	OLIVAR	S		0,70		0,70	0,70
5110759	23-018-001-00315-0002	OLIVAR	S		0,58		0,58	0,58
5110770	23-018-002-00510-0004	OLIVAR	S		0,38		0,38	0,38
5110781	23-018-002-00510-0007	OLIVAR	S		0,37		0,37	0,37
5110785	23-018-019-00178-0001	OLIVAR	S		0,16		0,16	0,16
5110802	23-018-021-00015-0001	OLIVAR	S		1,24		1,24	1,24
5110805	23-018-021-00019-0001	OLIVAR	S		0,71		0,71	0,71
5110841	23-018-021-00023-0001	OLIVAR	S		0,54		0,54	0,54
5110925	23-018-021-00028-0001	OLIVAR	S		0,50		0,50	0,50
5110975	23-018-021-00035-0001	OLIVAR	S		2,26		2,26	2,26
5110987	23-018-021-00061-0001	OLIVAR	S		0,13		0,13	0,13
5110990	23-018-021-00063-0001	OLIVAR	S		0,22		0,22	0,22
5111007	23-018-021-00110-0002	OLIVAR	S		0,25		0,25	0,25
5111041	23-018-022-00099-0001	OLIVAR	S		0,79		0,79	0,79
5111066	23-018-022-00112-0001	OLIVAR	S		0,64		0,64	0,64
5111077	23-018-016-00012-0001	OLIVAR	R		0,73		0,73	0,73
5111110	23-018-016-00019-0001	OLIVAR	S		1,07		1,07	1,07
5251613	23-018-020-00156-0002	OLIVAR	S		1,84		1,84	1,84

(1) Con incidencias que retienen pago o deniegan el expediente.

(2) Se calcula sobre superficie declarada admisible.

(3) Aplicación del artículo 16 bis del RD 147/2023.

(4) Expediente con algunos recintos de pastos permanentes ubicados en espacios protegidos donde la carga ganadera mínima será 0,1 UGM/ha.

Puede verificar la integridad de una copia de este documento mediante la lectura del código QR adjunto o mediante el acceso a la dirección <https://ws050.juntadeandalucia.es/verificarFirma> indicando el código de VERIFICACIÓN

FIRMADO POR

RAQUEL MARIA ESPIN CRESPO

29/01/2025

VERIFICACIÓN

Pk2jmMURSWMFXCU9VKGJRQ2Q7H5BP3

PÁG. 2439/2713





INCIDENCIAS

INCIDENCIA DESCRIPCIÓN

- 452 Actividad agraria declarada en un recinto no compatible con el uso PA, PR o PS asignado en SIGPAC para ese recinto.
Recinto:23-018-022-00099-00002 Cultivo:62000 PASTOS PERMANENTES DE 5 O MAS AÑOS-SIN VARIEDAD Secano USO ASIGNADO EN SIGPAC:PS
- 86120 Para explotaciones de pastos permanentes ubicadas en espacios protegidos la carga ganadera mínima será 0,1 UGM/ha.
Recinto:23-018-022-00099-00002 Cultivo:62000 PASTOS PERMANENTES DE 5 O MAS AÑOS-SIN VARIEDAD Secano Carga Ganadera:0
- 86121 Recinto superficie forrajera que no realiza la actividad de producción de pastoreo.
Recinto:23-018-022-00099-00002 Cultivo:62000 PASTOS PERMANENTES DE 5 O MAS AÑOS-SIN VARIEDAD Secano Actividad Agraria del recinto:2
- 86122 Recinto superficie forrajera que realiza la actividad de producción de pastoreo y no declara el o los códigos del Registro de Explotaciones Ganaderas de Andalucía, REGA.
Recinto:23-018-022-00099-00002 Cultivo:62000 PASTOS PERMANENTES DE 5 O MAS AÑOS-SIN VARIEDAD Secano
- 86124 Recinto de forrajera para Cálculo de Carga Ganadera que No pertenece a Explotación.
Recinto:23-018-022-00099-00002 Cultivo:62000 PASTOS PERMANENTES DE 5 O MAS AÑOS-SIN VARIEDAD Secano

Datos considerados para el Cálculo de la Carga Ganadera del expediente

Superficie determinada para Cálculo Carga Ganadera: 0,00 ha
Carga Ganadera del Expediente: 0,00 ugm/ha

Incidenias de carga ganadera

INCIDENCIA DESCRIPCIÓN

- 452 Actividad agraria declarada en un recinto no compatible con el uso PA, PR o PS asignado en SIGPAC para ese recinto.
Recinto:23-018-022-00099-00002 Cultivo:62000 PASTOS PERMANENTES DE 5 O MAS AÑOS-SIN VARIEDAD Secano USO ASIGNADO EN SIGPAC:PS
- 86122 Recinto superficie forrajera que realiza la actividad de producción de pastoreo y no declara el o los códigos del Registro de Explotaciones Ganaderas de Andalucía, REGA.
Recinto:23-018-022-00099-00002 Cultivo:62000 PASTOS PERMANENTES DE 5 O MAS AÑOS-SIN VARIEDAD Secano
- 86124 Recinto de forrajera para Cálculo de Carga Ganadera que No pertenece a Explotación.
Recinto:23-018-022-00099-00002 Cultivo:62000 PASTOS PERMANENTES DE 5 O MAS AÑOS-SIN VARIEDAD Secano
- 86128 Recinto de Forrajeras que no ha contabilizado para Carga Ganadera por no tener una explotación válida para el cálculo de la Carga Ganadera
Recinto:23-018-022-00099-00002 Cultivo:62 PASTOS PERMANENTES DE 5 O MAS AÑOS-
- 86132 Recinto superficie forrajera que no realiza la actividad de producción de pastoreo.
Recinto:23-018-022-00099-00002 Cultivo:62000 PASTOS PERMANENTES DE 5 O MAS AÑOS-SIN VARIEDAD Secano

(1) Con incidencias que retienen pago o deniegan el expediente.
 (2) Se calcula sobre superficie declarada admisible.
 (3) Aplicación del artículo 16 bis del RD 147/2023.
 (4) Expediente con algunos recintos de pastos permanentes ubicados en espacios protegidos donde la carga ganadera mínima será 0,1 UGM/ha.

Puede verificar la integridad de una copia de este documento mediante la lectura del código QR adjunto o mediante el acceso a la dirección <https://ws050.juntadeandalucia.es/verificarFirma> indicando el código de VERIFICACIÓN

FIRMADO POR	RAQUEL MARIA ESPIN CRESPO	29/01/2025	
VERIFICACIÓN	Pk2jmMURSWMFXC9VKGJRQ2Q7H5BP3	PÁG. 2440/2713	

**APELLIDOS Y NOMBRE / RAZÓN SOCIAL**

VILCHEZ VIGARA MAGADALENA

NIF

****2843*

EXPEDIENTE

1052816

RESOLUCIÓN

CONCESIÓN DE LA AYUDA

DATOS DE MANTENIMIENTO UNIDADES

GRUPO DE PAGO	Sup. Dec. Admisible	Sup. Resuelta	Sobredecl.	% Sobredecl.
ZONAS DE MONTAÑA	23,13	23,13	0,00	0,00

RESUMEN DE PAGOS

	IMPORTE (Euros)			
	RESUELTO	FEADER	MAPA	CAPADR
Pago realizado	1.941,65	1.650,40	190,48	100,77

APLICACIÓN DE REDUCCIONES Y PENALIZACIONES (%)

Criterios de subvencionabilidad (1)	Presentación tardía	Omisión declaración	Condicionalidad
0,00	0,00	0,00	0,00

IMPORTE (Euros)

Calculado(2)	Reducción	Penalización	Reducción Penalización (3)	Penalización adicional	Resuelto	FEADER	MAPA	CAPADR
1.941,65 €	0,00 €	0,00 €	0,00 €	0,00 €	1.941,65 €	1.650,40 €	190,48 €	100,77 €
Importe Unitario:	93,00 €	Nuevo Importe Unitario:	83,95 €					

RECINTOS PROPUESTOS

REF.	REFERENCIA SIGPAC	CULTIVO	S/R	USO SIGPAC	Sup. Dec. admisible	Sup. Campo	Sup. Determ.	Sup. Resuelta
-1461213	23-097-011-00666-0014	OLIVAR	S		0,15		0,15	0,15
-1461212	23-097-011-00666-0002	OLIVAR	S		0,03		0,03	0,03
-1461211	23-097-011-00666-0002	OLIVAR	S		0,02		0,02	0,02
-1461210	23-097-011-00666-0002	OLIVAR	S		0,08		0,08	0,08
-1249575	23-097-011-00666-0002	OLIVAR	S		2,68		2,68	2,68
-886549	23-097-011-00666-0043	OLIVAR	S		0,04		0,04	0,04
-886545	23-097-011-00666-0014	OLIVAR	S		9,70		9,70	9,70
5090264	23-097-011-00597-0002	OLIVAR	S		0,72		0,72	0,72
5481076	23-097-011-00666-0027	OLIVAR	S		0,01		0,01	0,01
170000005208268	23-097-011-00592-0002	OLIVAR	S		0,03		0,03	0,03
170000005208269	23-097-011-00593-0002	OLIVAR	S		0,58		0,58	0,58
170000005208270	23-097-011-00666-0014	OLIVAR	S		0,01		0,01	0,01
170000005208271	23-097-011-00597-0001	OLIVAR	S		2,03		2,03	2,03
170000005208272	23-097-011-00597-0009	OLIVAR	S		0,01		0,01	0,01
170000005208273	23-097-011-00666-0007	OLIVAR	S		0,85		0,85	0,85
170000005208275	23-097-011-00598-0001	OLIVAR	S		1,49		1,49	1,49
170000005208288	23-097-011-00596-0003	OLIVAR	S		0,05		0,05	0,05
170000005208289	23-097-011-00596-0003	OLIVAR	S		0,04		0,04	0,04
170000005208290	23-097-011-00597-0002	OLIVAR	S		3,69		3,69	3,69
170000005208307	23-097-011-00665-0009	OLIVAR	S		0,34		0,34	0,34
170000005534614	23-097-011-00431-0003	OLIVAR	S		0,15		0,15	0,15
170000005534620	23-097-011-00435-0004	OLIVAR	S		0,38		0,38	0,38
170000005534621	23-097-011-00435-0007	OLIVAR	S		0,05		0,05	0,05

(1) Con incidencias que retienen pago o deniegan el expediente.

(2) Se calcula sobre superficie declarada admisible.

(3) Aplicación del artículo 16 bis del RD 147/2023.

(4) Expediente con algunos recintos de pastos permanentes ubicados en espacios protegidos donde la carga ganadera mínima será 0,1 UGM/ha.

Puede verificar la integridad de una copia de este documento mediante la lectura del código QR adjunto o mediante el acceso a la dirección <https://ws050.juntadeandalucia.es/verificarFirma> indicando el código de VERIFICACIÓN

FIRMADO POR

RAQUEL MARIA ESPIN CRESPO

29/01/2025

VERIFICACIÓN

Pk2jmMURSWMFXCU9VKGJRQ2Q7H5BP3

PÁG. 2441/2713





INCIDENCIAS

INCIDENCIA DESCRIPCIÓN

452	Actividad agraria declarada en un recinto no compatible con el uso PA, PR o PS asignado en SIGPAC para ese recinto. Recinto:23-097-011-00597-00012 Cultivo:62000 PASTOS PERMANENTES DE 5 O MAS AÑOS-SIN VARIEDAD Secano USO ASIGNADO EN SIGPAC:PR Recinto:23-097-011-00666-00006 Cultivo:62000 PASTOS PERMANENTES DE 5 O MAS AÑOS-SIN VARIEDAD Secano USO ASIGNADO EN SIGPAC:PR Recinto:23-097-011-00666-00020 Cultivo:62000 PASTOS PERMANENTES DE 5 O MAS AÑOS-SIN VARIEDAD Secano USO ASIGNADO EN SIGPAC:PR Recinto:23-097-011-00666-00031 Cultivo:62000 PASTOS PERMANENTES DE 5 O MAS AÑOS-SIN VARIEDAD Secano USO ASIGNADO EN SIGPAC:PR Recinto:23-097-011-00666-00039 Cultivo:62000 PASTOS PERMANENTES DE 5 O MAS AÑOS-SIN VARIEDAD Secano USO ASIGNADO EN SIGPAC:PA Recinto:23-097-011-00666-00042 Cultivo:62000 PASTOS PERMANENTES DE 5 O MAS AÑOS-SIN VARIEDAD Secano USO ASIGNADO EN SIGPAC:PR
3795	Recinto declarado con una situación de riesgo de abandono. Recinto:23-097-011-00597-00012 Cultivo: -
86119	Carga ganadera NO cumple con el valor mínimo de 0,2 UGM/ha. Recinto:23-097-011-00597-00012 Cultivo:62000 PASTOS PERMANENTES DE 5 O MAS AÑOS-SIN VARIEDAD Secano Carga Ganadera:0 Recinto:23-097-011-00666-00006 Cultivo:62000 PASTOS PERMANENTES DE 5 O MAS AÑOS-SIN VARIEDAD Secano Carga Ganadera:0 Recinto:23-097-011-00666-00020 Cultivo:62000 PASTOS PERMANENTES DE 5 O MAS AÑOS-SIN VARIEDAD Secano Carga Ganadera:0 Recinto:23-097-011-00666-00031 Cultivo:62000 PASTOS PERMANENTES DE 5 O MAS AÑOS-SIN VARIEDAD Secano Carga Ganadera:0 Recinto:23-097-011-00666-00039 Cultivo:62000 PASTOS PERMANENTES DE 5 O MAS AÑOS-SIN VARIEDAD Secano Carga Ganadera:0 Recinto:23-097-011-00666-00042 Cultivo:62000 PASTOS PERMANENTES DE 5 O MAS AÑOS-SIN VARIEDAD Secano Carga Ganadera:0
86121	Recinto superficie forrajera que no realiza la actividad de producción de pastoreo. Recinto:23-097-011-00597-00012 Cultivo:62000 PASTOS PERMANENTES DE 5 O MAS AÑOS-SIN VARIEDAD Secano Actividad Agraria del recinto:2 Recinto:23-097-011-00666-00006 Cultivo:62000 PASTOS PERMANENTES DE 5 O MAS AÑOS-SIN VARIEDAD Secano Actividad Agraria del recinto:2 Recinto:23-097-011-00666-00020 Cultivo:62000 PASTOS PERMANENTES DE 5 O MAS AÑOS-SIN VARIEDAD Secano Actividad Agraria del recinto:2 Recinto:23-097-011-00666-00031 Cultivo:62000 PASTOS PERMANENTES DE 5 O MAS AÑOS-SIN VARIEDAD Secano Actividad Agraria del recinto:2 Recinto:23-097-011-00666-00039 Cultivo:62000 PASTOS PERMANENTES DE 5 O MAS AÑOS-SIN VARIEDAD Secano Actividad Agraria del recinto:2 Recinto:23-097-011-00666-00042 Cultivo:62000 PASTOS PERMANENTES DE 5 O MAS AÑOS-SIN VARIEDAD Secano Actividad Agraria del recinto:2
86122	Recinto superficie forrajera que realiza la actividad de producción de pastoreo y no declara el o los códigos del Registro de Explotaciones Ganaderas de Andalucía, REGA. Recinto:23-097-011-00597-00012 Cultivo:62000 PASTOS PERMANENTES DE 5 O MAS AÑOS-SIN VARIEDAD Secano Recinto:23-097-011-00666-00006 Cultivo:62000 PASTOS PERMANENTES DE 5 O MAS AÑOS-SIN VARIEDAD Secano Recinto:23-097-011-00666-00020 Cultivo:62000 PASTOS PERMANENTES DE 5 O MAS AÑOS-SIN VARIEDAD Secano Recinto:23-097-011-00666-00031 Cultivo:62000 PASTOS PERMANENTES DE 5 O MAS AÑOS-SIN VARIEDAD Secano Recinto:23-097-011-00666-00039 Cultivo:62000 PASTOS PERMANENTES DE 5 O MAS AÑOS-SIN VARIEDAD Secano Recinto:23-097-011-00666-00042 Cultivo:62000 PASTOS PERMANENTES DE 5 O MAS AÑOS-SIN VARIEDAD Secano
86124	Recinto de forrajera para Cálculo de Carga Ganadera que No pertenece a Explotación. Recinto:23-097-011-00597-00012 Cultivo:62000 PASTOS PERMANENTES DE 5 O MAS AÑOS-SIN VARIEDAD Secano Recinto:23-097-011-00666-00006 Cultivo:62000 PASTOS PERMANENTES DE 5 O MAS AÑOS-SIN VARIEDAD Secano Recinto:23-097-011-00666-00020 Cultivo:62000 PASTOS PERMANENTES DE 5 O MAS AÑOS-SIN VARIEDAD Secano Recinto:23-097-011-00666-00031 Cultivo:62000 PASTOS PERMANENTES DE 5 O MAS AÑOS-SIN VARIEDAD Secano Recinto:23-097-011-00666-00039 Cultivo:62000 PASTOS PERMANENTES DE 5 O MAS AÑOS-SIN VARIEDAD Secano Recinto:23-097-011-00666-00042 Cultivo:62000 PASTOS PERMANENTES DE 5 O MAS AÑOS-SIN VARIEDAD Secano

Datos considerados para el Cálculo de la Carga Ganadera del expediente

Superficie determinada para Cálculo Carga Ganadera: 0,00 ha

Carga Ganadera del Expediente: 0,00 ugm/ha

(1) Con incidencias que retienen pago o deniegan el expediente.
(2) Se calcula sobre superficie declarada admisible.
(3) Aplicación del artículo 16 bis del RD 147/2023.
(4) Expediente con algunos recintos de pastos permanentes ubicados en espacios protegidos donde la carga ganadera mínima será 0,1 UGM/ha.

Puede verificar la integridad de una copia de este documento mediante la lectura del código QR adjunto o mediante el acceso a la dirección <https://ws050.juntadeandalucia.es/verificarFirma> indicando el código de VERIFICACIÓN

FIRMADO POR	RAQUEL MARIA ESPIN CRESPO	29/01/2025	
VERIFICACIÓN	Pk2jmMURSWMFXCU9VKGJRQ2Q7H5BP3	PÁG. 2442/2713	



Datos considerados para el Cálculo de la Carga Ganadera del expediente

Incidencias de carga ganadera

INCIDENCIA DESCRIPCIÓN

452	Actividad agraria declarada en un recinto no compatible con el uso PA, PR o PS asignado en SIGPAC para ese recinto. Recinto:23-097-011-00666-00042 Cultivo:62000 PASTOS PERMANENTES DE 5 O MAS AÑOS-SIN VARIEDAD Secano USO ASIGNADO EN SIGPAC:PR Recinto:23-097-011-00666-00039 Cultivo:62000 PASTOS PERMANENTES DE 5 O MAS AÑOS-SIN VARIEDAD Secano USO ASIGNADO EN SIGPAC:PA Recinto:23-097-011-00666-00031 Cultivo:62000 PASTOS PERMANENTES DE 5 O MAS AÑOS-SIN VARIEDAD Secano USO ASIGNADO EN SIGPAC:PR Recinto:23-097-011-00666-00006 Cultivo:62000 PASTOS PERMANENTES DE 5 O MAS AÑOS-SIN VARIEDAD Secano USO ASIGNADO EN SIGPAC:PR Recinto:23-097-011-00597-00012 Cultivo:62000 PASTOS PERMANENTES DE 5 O MAS AÑOS-SIN VARIEDAD Secano USO ASIGNADO EN SIGPAC:PR Recinto:23-097-011-00666-00020 Cultivo:62000 PASTOS PERMANENTES DE 5 O MAS AÑOS-SIN VARIEDAD Secano USO ASIGNADO EN SIGPAC:PR
3795	Recinto declarado con una situación de riesgo de abandono. Recinto:23-097-011-00597-00012 Cultivo: -
86122	Recinto superficie forrajera que realiza la actividad de producción de pastoreo y no declara el o los códigos del Registro de Explotaciones Ganaderas de Andalucía, REGA. Recinto:23-097-011-00666-00042 Cultivo:62000 PASTOS PERMANENTES DE 5 O MAS AÑOS-SIN VARIEDAD Secano Recinto:23-097-011-00666-00039 Cultivo:62000 PASTOS PERMANENTES DE 5 O MAS AÑOS-SIN VARIEDAD Secano Recinto:23-097-011-00666-00031 Cultivo:62000 PASTOS PERMANENTES DE 5 O MAS AÑOS-SIN VARIEDAD Secano Recinto:23-097-011-00666-00006 Cultivo:62000 PASTOS PERMANENTES DE 5 O MAS AÑOS-SIN VARIEDAD Secano Recinto:23-097-011-00597-00012 Cultivo:62000 PASTOS PERMANENTES DE 5 O MAS AÑOS-SIN VARIEDAD Secano Recinto:23-097-011-00666-00020 Cultivo:62000 PASTOS PERMANENTES DE 5 O MAS AÑOS-SIN VARIEDAD Secano
86124	Recinto de forrajera para Cálculo de Carga Ganadera que No pertenece a Explotación. Recinto:23-097-011-00666-00042 Cultivo:62000 PASTOS PERMANENTES DE 5 O MAS AÑOS-SIN VARIEDAD Secano Recinto:23-097-011-00666-00039 Cultivo:62000 PASTOS PERMANENTES DE 5 O MAS AÑOS-SIN VARIEDAD Secano Recinto:23-097-011-00666-00031 Cultivo:62000 PASTOS PERMANENTES DE 5 O MAS AÑOS-SIN VARIEDAD Secano Recinto:23-097-011-00666-00006 Cultivo:62000 PASTOS PERMANENTES DE 5 O MAS AÑOS-SIN VARIEDAD Secano Recinto:23-097-011-00597-00012 Cultivo:62000 PASTOS PERMANENTES DE 5 O MAS AÑOS-SIN VARIEDAD Secano Recinto:23-097-011-00666-00020 Cultivo:62000 PASTOS PERMANENTES DE 5 O MAS AÑOS-SIN VARIEDAD Secano
86128	Recinto de Forrajeras que no ha contabilizado para Carga Ganadera por no tener una explotación válida para el cálculo de la Carga Ganadera Recinto:23-097-011-00666-00042 Cultivo:62 PASTOS PERMANENTES DE 5 O MAS AÑOS- Recinto:23-097-011-00666-00039 Cultivo:62 PASTOS PERMANENTES DE 5 O MAS AÑOS- Recinto:23-097-011-00666-00031 Cultivo:62 PASTOS PERMANENTES DE 5 O MAS AÑOS- Recinto:23-097-011-00666-00006 Cultivo:62 PASTOS PERMANENTES DE 5 O MAS AÑOS- Recinto:23-097-011-00597-00012 Cultivo:62 PASTOS PERMANENTES DE 5 O MAS AÑOS- Recinto:23-097-011-00666-00020 Cultivo:62 PASTOS PERMANENTES DE 5 O MAS AÑOS-
86132	Recinto superficie forrajera que no realiza la actividad de producción de pastoreo. Recinto:23-097-011-00666-00042 Cultivo:62000 PASTOS PERMANENTES DE 5 O MAS AÑOS-SIN VARIEDAD Secano Recinto:23-097-011-00666-00039 Cultivo:62000 PASTOS PERMANENTES DE 5 O MAS AÑOS-SIN VARIEDAD Secano Recinto:23-097-011-00666-00031 Cultivo:62000 PASTOS PERMANENTES DE 5 O MAS AÑOS-SIN VARIEDAD Secano Recinto:23-097-011-00666-00006 Cultivo:62000 PASTOS PERMANENTES DE 5 O MAS AÑOS-SIN VARIEDAD Secano Recinto:23-097-011-00597-00012 Cultivo:62000 PASTOS PERMANENTES DE 5 O MAS AÑOS-SIN VARIEDAD Secano Recinto:23-097-011-00666-00020 Cultivo:62000 PASTOS PERMANENTES DE 5 O MAS AÑOS-SIN VARIEDAD Secano

(1) Con incidencias que retienen pago o deniegan el expediente.
 (2) Se calcula sobre superficie declarada admisible.
 (3) Aplicación del artículo 16 bis del RD 147/2023.
 (4) Expediente con algunos recintos de pastos permanentes ubicados en espacios protegidos donde la carga ganadera mínima será 0,1 UGM/ha.

Puede verificar la integridad de una copia de este documento mediante la lectura del código QR adjunto o mediante el acceso a la dirección <https://ws050.juntadeandalucia.es/verificarFirma> indicando el código de VERIFICACIÓN

FIRMADO POR	RAQUEL MARIA ESPIN CRESPO	29/01/2025	
VERIFICACIÓN	Pk2jmMURSWMFXCU9VKGJRQ2Q7H5BP3	PÁG. 2443/2713	

**APELLIDOS Y NOMBRE / RAZÓN SOCIAL**

YERA MARTINEZ ALFONSO

NIF

****1921*

EXPEDIENTE

1188183

RESOLUCIÓN

CONCESIÓN DE LA AYUDA

DATOS DE MANTENIMIENTO UNIDADES

GRUPO DE PAGO	Sup. Dec. Admisible	Sup. Resuelta	Sobredecl.	% Sobredecl.
ZONAS DE MONTAÑA	4,54	4,54	0,00	0,00

RESUMEN DE PAGOS

	IMPORTE (Euros)			
	RESUELTO	FEADER	MAPA	CAPADR
Pago realizado	404,00	343,46	39,64	20,97
A pagar	18,22	15,49	1,79	0,94
TOTAL	422,22	358,95	41,43	21,91

APLICACIÓN DE REDUCCIONES Y PENALIZACIONES (%)

Criterios de subvencionabilidad (1)	Presentación tardía	Omisión declaración	Condicionalidad
0,00	0,00	0,00	0,00

IMPORTE (Euros)

Calculado(2)	Reducción	Penalización	Reducción Penalización (3)	Penalización adicional	Resuelto	FEADER	MAPA	CAPADR
422,22 €	0,00 €	0,00 €	0,00 €	0,00 €	422,22 €	358,89 €	41,42 €	21,91 €
Importe Unitario:	93,00 €	Nuevo Importe Unitario:	93,00 €					

RECINTOS PROPUESTOS

REF.	REFERENCIA SIGPAC	CULTIVO	S/R	USO SIGPAC	Sup. Dec. admisible	Sup. Campo	Sup. Determ.	Sup. Resuelta
1700000006673684	23-094-032-00029-0002	OLIVAR	R		2,83		2,83	2,83
1700000006673685	23-094-032-00030-0002	OLIVAR	R		1,71		1,71	1,71

(1) Con incidencias que retienen pago o deniegan el expediente.

(2) Se calcula sobre superficie declarada admisible.

(3) Aplicación del artículo 16 bis del RD 147/2023.

(4) Expediente con algunos recintos de pastos permanentes ubicados en espacios protegidos donde la carga ganadera mínima será 0,1 UGM/ha.

Puede verificar la integridad de una copia de este documento mediante la lectura del código QR adjunto o mediante el acceso a la dirección <https://ws050.juntadeandalucia.es/verificarFirma> indicando el código de VERIFICACIÓN

FIRMADO POR

RAQUEL MARIA ESPIN CRESPO

29/01/2025

VERIFICACIÓN

Pk2jmMURSWMFXC9VKGJRRQ2Q7H5BP3

PÁG. 2444/2713



**APELLIDOS Y NOMBRE / RAZÓN SOCIAL**

YESTE ROMERO RAFAEL

NIF

****4960*

EXPEDIENTE

1171750

RESOLUCIÓN

CONCESIÓN DE LA AYUDA

DATOS DE MANTENIMIENTO UNIDADES

GRUPO DE PAGO	Sup. Dec. Admisible	Sup. Resuelta	Sobredecl.	% Sobredecl.
ZONAS DE MONTAÑA	14,17	14,17	0,00	0,00

RESUMEN DE PAGOS

	IMPORTE (Euros)			
	RESUELTO	FEADER	MAPA	CAPADR
Pago realizado	1.261,00	1.071,97	123,72	65,45
A pagar	56,81	48,29	5,57	2,95
TOTAL	1.317,81	1.120,26	129,29	68,40

APLICACIÓN DE REDUCCIONES Y PENALIZACIONES (%)

Criterios de subvencionabilidad (1)	Presentación tardía	Omisión declaración	Condicionabilidad
0,00	0,00	0,00	0,00

IMPORTE (Euros)

Calculado(2)	Reducción	Penalización	Reducción Penalización (3)	Penalización adicional	Resuelto	FEADER	MAPA	CAPADR
1.317,81 €	0,00 €	0,00 €	0,00 €	0,00 €	1.317,81 €	1.120,14 €	129,28 €	68,39 €
Importe Unitario:	93,00 €	Nuevo Importe Unitario:	93,00 €					

RECINTOS PROPUESTOS

REF.	REFERENCIA SIGPAC	CULTIVO	S/R	USO SIGPAC	Sup. Dec. admisible	Sup. Campo	Sup. Determ.	Sup. Resuelta
-544207	23-012-046-00787-0003	OLIVAR	S		0,98		0,98	0,98
-544203	23-012-046-00786-0002	OLIVAR	S		0,26		0,26	0,26
-544175	23-012-046-00849-0006	OLIVAR	S		4,74		4,74	4,74
-544156	23-012-046-01179-0008	OLIVAR	S		0,86		0,86	0,86
1700000004959590	23-012-046-00791-0009	OLIVAR	S		3,42		3,42	3,42
1700000004959591	23-097-015-00104-0002	OLIVAR	S		0,25		0,25	0,25
1700000004959592	23-048-024-00201-0001	OLIVAR	S		0,09		0,09	0,09
1700000004959593	23-048-024-00202-0003	OLIVAR	S		0,36		0,36	0,36
1700000004959594	23-097-016-00173-0005	OLIVAR	S		0,05		0,05	0,05
1700000004959595	23-097-005-00137-0002	OLIVAR	S		1,06		1,06	1,06
1700000004959596	23-097-015-00015-0001	OLIVAR	S		0,73		0,73	0,73
1700000004959597	23-097-015-09004-0020	OLIVAR	S		0,01		0,01	0,01
1700000004959598	23-097-015-00109-0001	OLIVAR	S		0,20		0,20	0,20
1700000004959599	23-097-015-00110-0001	OLIVAR	S		0,16		0,16	0,16
1700000004959600	23-097-015-00106-0002	OLIVAR	S		0,27		0,27	0,27
1700000004959601	23-097-015-00107-0002	OLIVAR	S		0,16		0,16	0,16
1700000004959602	23-097-016-00204-0001	OLIVAR	S		0,57		0,57	0,57

(1) Con incidencias que retienen pago o deniegan el expediente.

(2) Se calcula sobre superficie declarada admisible.

(3) Aplicación del artículo 16 bis del RD 147/2023.

(4) Expediente con algunos recintos de pastos permanentes ubicados en espacios protegidos donde la carga ganadera mínima será 0,1 UGM/ha.

Puede verificar la integridad de una copia de este documento mediante la lectura del código QR adjunto o mediante el acceso a la dirección <https://ws050.juntadeandalucia.es/verificarFirma> indicando el código de VERIFICACIÓN

FIRMADO POR

RAQUEL MARIA ESPIN CRESPO

29/01/2025

VERIFICACIÓN

Pk2jmMURSWMFXCU9VKGJRQ2Q7H5BP3

PÁG. 2445/2713





APELLIDOS Y NOMBRE / RAZÓN SOCIAL

ZAFRA LOPEZ LUIS ALBERTO

NIF
****2960*

EXPEDIENTE
1275521

RESOLUCIÓN
CONCESIÓN DE LA AYUDA

DATOS DE MANTENIMIENTO UNIDADES

GRUPO DE PAGO	Sup. Dec. Admisible	Sup. Resuelta	Sobredecl.	% Sobredecl.
ZONAS DE MONTAÑA	6,41	6,41	0,00	0,00

RESUMEN DE PAGOS

	IMPORTE (Euros)			
	RESUELTO	FEADER	MAPA	CAPADR
A pagar	596,13	506,71	58,48	30,94

APLICACIÓN DE REDUCCIONES Y PENALIZACIONES (%)

Criterios de subvencionabilidad (1)	Presentación tardía	Omisión declaración	Condicionalidad
0,00	0,00	0,00	0,00

IMPORTE (Euros)

Calculado(2)	Reducción	Penalización	Reducción Penalización (3)	Penalización adicional	Resuelto	FEADER	MAPA	CAPADR
596,13 €	0,00 €	0,00 €	0,00 €	0,00 €	596,13 €	506,71 €	58,48 €	30,94 €
Importe Unitario:	93,00 €	Nuevo Importe Unitario:	93,00 €					

RECINTOS PROPUESTOS

REF.	REFERENCIA SIGPAC	CULTIVO	S/R	USO SIGPAC	Sup. Dec. admisible	Sup. Campo	Sup. Determ.	Sup. Resuelta
4602833	23-093-014-00042-0001	OLIVAR	S		0,54		0,54	0,54
4602847	23-093-003-00312-0001	OLIVAR	S		0,95		0,95	0,95
1700000004878530	23-093-007-00221-0001	OLIVAR	S		2,33		2,33	2,33
1700000006013945	23-093-003-00256-0001	OLIVAR	S		0,46		0,46	0,46
1700000006013946	23-093-003-00257-0001	OLIVAR	S		0,02		0,02	0,02
1700000006014025	23-093-003-00313-0001	OLIVAR	S		1,00		1,00	1,00
1700000006014026	23-093-003-09006-0002	OLIVAR	S		0,06		0,06	0,06
1700000006014035	23-093-014-00041-0001	OLIVAR	S		0,01		0,01	0,01
1700000006014038	23-093-014-00047-0005	OLIVAR	S		0,01		0,01	0,01
1700000006014046	23-093-006-00314-0001	OLIVAR	S		1,03		1,03	1,03

(1) Con incidencias que retienen pago o deniegan el expediente.
 (2) Se calcula sobre superficie declarada admisible.
 (3) Aplicación del artículo 16 bis del RD 147/2023.
 (4) Expediente con algunos recintos de pastos permanentes ubicados en espacios protegidos donde la carga ganadera mínima será 0,1 UGM/ha.

Puede verificar la integridad de una copia de este documento mediante la lectura del código QR adjunto o mediante el acceso a la dirección <https://ws050.juntadeandalucia.es/verificarFirma> indicando el código de VERIFICACIÓN

FIRMADO POR	RAQUEL MARIA ESPIN CRESPO	29/01/2025	
VERIFICACIÓN	Pk2jmMURSWMFXCU9VKGJRRQ2Q7H5BP3	PÁG. 2446/2713	

**MALAGA****APELLIDOS Y NOMBRE / RAZÓN SOCIAL**

AGUILAR VILLARRAZO CRISTOBAL

NIF

****0147*

EXPEDIENTE

1146754

RESOLUCIÓN

CONCESIÓN DE LA AYUDA

DATOS DE MANTENIMIENTO UNIDADES

GRUPO DE PAGO	Sup. Dec. Admisible	Sup. Resuelta	Sobredecl.	% Sobredecl.
ZONAS DE MONTAÑA	24,25	24,25	0,00	0,00

RESUMEN DE PAGOS

	IMPORTE (Euros)			
	RESUELTO	FEADER	MAPA	CAPADR
Pago realizado	1.958,95	1.665,11	192,17	101,67
A pagar	45,20	38,42	4,43	2,35
TOTAL	2.004,15	1.703,53	196,60	104,02

APLICACIÓN DE REDUCCIONES Y PENALIZACIONES (%)

Criterios de subvencionabilidad (1)	Presentación tardía	Omisión declaración	Condicionalidad
0,00	0,00	0,00	0,00

IMPORTE (Euros)

Calculado(2)	Reducción	Penalización	Reducción Penalización (3)	Penalización adicional	Resuelto	FEADER	MAPA	CAPADR
2.004,15 €	0,00 €	0,00 €	0,00 €	0,00 €	2.004,15 €	1.703,53 €	196,61 €	104,01 €
Importe Unitario:	93,00 €	Nuevo Importe Unitario:	82,65 €					

RECINTOS PROPUESTOS

REF.	REFERENCIA SIGPAC	CULTIVO	S/R	USO SIGPAC	Sup. Dec. admisible	Sup. Campo	Sup. Determ.	Sup. Resuelta
-1561995	29-083-013-00294-0008	OLIVAR	S		0,06		0,06	0,06
-1064809	29-043-018-00214-0001	AVENA	S		0,78		0,78	0,78
-738256	29-083-013-00288-0003	OLIVAR	S		0,04		0,04	0,04
-738255	29-083-013-00287-0007	OLIVAR	S		0,15		0,15	0,15
5267025	29-015-184-00077-0001	PASTOS PERMANENTES DE 5 O MAS AÑOS	S		0,00		0,00	0,00
5267047	29-015-182-00005-0001	PASTOS PERMANENTES DE 5 O MAS AÑOS	S		0,31		0,31	0,31
5267091	29-015-182-00032-0004	PASTOS PERMANENTES DE 5 O MAS AÑOS	S		0,08		0,08	0,08
5267092	29-015-182-00032-0005	PASTOS PERMANENTES DE 5 O MAS AÑOS	S		0,05		0,05	0,05
5267093	29-015-182-00032-0006	PASTOS PERMANENTES DE 5 O MAS AÑOS	S		0,23		0,23	0,23
5267105	29-015-182-00033-0001	BERZA	S		3,36		3,36	3,36
5267106	29-015-182-00033-0002	PASTOS PERMANENTES DE 5 O MAS AÑOS	S		0,14		0,14	0,14
6876887	29-015-182-00032-0001	CEBADA	S		9,56		9,56	9,56
6876893	29-015-182-00005-0002	AVENA	S		0,72		0,72	0,72
6876897	29-015-184-00075-0001	CEBADA	S		1,63		1,63	1,63
6877021	29-015-182-00003-0001	AVENA	S		1,92		1,92	1,92
170000005930340	29-083-005-00100-0003	OLIVAR	S		3,59		3,59	3,59
170000005930341	29-083-013-00287-0001	OLIVAR	S		1,32		1,32	1,32
170000005930342	29-083-013-00287-0003	OLIVAR	S		0,31		0,31	0,31

(1) Con incidencias que retienen pago o deniegan el expediente.

(2) Se calcula sobre superficie declarada admisible.

(3) Aplicación del artículo 16 bis del RD 147/2023.

(4) Expediente con algunos recintos de pastos permanentes ubicados en espacios protegidos donde la carga ganadera mínima será 0,1 UGM/ha.

Puede verificar la integridad de una copia de este documento mediante la lectura del código QR adjunto o mediante el acceso a la dirección <https://ws050.juntadeandalucia.es/verificarFirma> indicando el código de VERIFICACIÓN

FIRMADO POR

RAQUEL MARIA ESPIN CRESPO

29/01/2025

VERIFICACIÓN

Pk2jmMURSWMFXCU9VKGJRQ2Q7H5BP3

PÁG. 2447/2713





Datos considerados para el Cálculo de la Carga Ganadera del expediente

Superficie determinada para Cálculo Carga Ganadera: 0,81 ha

Carga Ganadera del Expediente: 56,00 ugm/ha

Explotación	Especie	Ugm Calculada para CG
ES290390000232	CAPRINA	45,36

Recintos Determinados para el Cálculo de Garga Ganadera

REF.	REFERENCIA SIGPAC	CULTIVO	DESCRIPCIÓN CULTIVO	S/R	SUP. RESUELTA (ha)
5267025	29-015-184-00077-00001	62000	PASTOS PERMANENTES DE 5 O MAS AÑOS-SIN VARIEDAD	S	0,00
5267047	29-015-182-00005-00001	62000	PASTOS PERMANENTES DE 5 O MAS AÑOS-SIN VARIEDAD	S	0,31
5267091	29-015-182-00032-00004	62000	PASTOS PERMANENTES DE 5 O MAS AÑOS-SIN VARIEDAD	S	0,08
5267092	29-015-182-00032-00005	62000	PASTOS PERMANENTES DE 5 O MAS AÑOS-SIN VARIEDAD	S	0,05
5267093	29-015-182-00032-00006	62000	PASTOS PERMANENTES DE 5 O MAS AÑOS-SIN VARIEDAD	S	0,23
5267106	29-015-182-00033-00002	62000	PASTOS PERMANENTES DE 5 O MAS AÑOS-SIN VARIEDAD	S	0,14

(1) Con incidencias que retienen pago o deniegan el expediente.

(2) Se calcula sobre superficie declarada admisible.

(3) Aplicación del artículo 16 bis del RD 147/2023.

(4) Expediente con algunos recintos de pastos permanentes ubicados en espacios protegidos donde la carga ganadera mínima será 0,1 UGM/ha.

Puede verificar la integridad de una copia de este documento mediante la lectura del código QR adjunto o mediante el acceso a la dirección <https://ws050.juntadeandalucia.es/verificarFirma> indicando el código de VERIFICACIÓN

FIRMADO POR

RAQUEL MARIA ESPIN CRESPO

29/01/2025

VERIFICACIÓN

Pk2jmMURSWMFXCU9VKGJRRQ2Q7H5BP3

PÁG. 2448/2713



**APELLIDOS Y NOMBRE / RAZÓN SOCIAL**
ALARCÓN MOSTAZO AURELIO**NIF**
****8485***EXPEDIENTE**
1225958**RESOLUCIÓN**
CONCESIÓN DE LA AYUDA**DATOS DE MANTENIMIENTO UNIDADES**

GRUPO DE PAGO	Sup. Dec. Admisible	Sup. Resuelta	Sobredecl.	% Sobredecl.
ZONAS DE MONTAÑA	20,94	20,94	0,00	0,00

RESUMEN DE PAGOS

	IMPORTE (Euros)			
	RESUELTO	FEADER	MAPA	CAPADR
Pago realizado	1.958,00	1.664,32	192,08	101,62
Pago indebido	-138,55			
TOTAL	1.819,45			

APLICACIÓN DE REDUCCIONES Y PENALIZACIONES (%)

Criterios de subvencionabilidad (1)	Presentación tardía	Omisión declaración	Condicionalidad
0,00	0,00	0,00	0,00

IMPORTE (Euros)

Calculado(2)	Reducción	Penalización	Reducción Penalización (3)	Penalización adicional	Resuelto	FEADER	MAPA	CAPADR
1.819,45 €	0,00 €	0,00 €	0,00 €	0,00 €	1.819,45 €	1.546,53 €	178,49 €	94,43 €
Importe Unitario:	93,00 €	Nuevo Importe Unitario:	86,89 €					

RECINTOS PROPUESTOS

REF.	REFERENCIA SIGPAC	CULTIVO	USO S/R	Sup. Dec. admisible	Sup. Campo	Sup. Determ.	Sup. Resuelta
-1604946	29-079-010-00082-0004	VEZA	S	0,68		0,68	0,68
-1072533	29-079-010-00081-0003	VEZA	S	0,41		0,41	0,41
4114274	29-079-010-00081-0003	VEZA	S	1,61		1,61	1,61
4114282	29-079-010-00082-0004	AVENA	S	0,73		0,73	0,73
5071957	29-079-010-00096-0022	AVENA	S	2,61		2,61	2,61
170000005034486	29-079-010-00086-0001	OLIVAR	S	0,87		0,87	0,87
170000005034487	29-079-010-00099-0008	OLIVAR	S	0,01		0,01	0,01
170000005034488	29-079-010-00099-0007	OLIVAR	S	0,01		0,01	0,01
170000005034489	29-079-010-00099-0003	OLIVAR	S	0,78		0,78	0,78
170000005034495	29-079-010-00089-0002	AVENA	S	0,01		0,01	0,01
170000005034496	29-079-010-00099-0005	CEBADA	S	0,01		0,01	0,01
170000005034498	29-079-010-00099-0005	CEBADA	S	4,86		4,86	4,86
170000005034503	29-079-010-00096-0012	OLIVAR	S	0,02		0,02	0,02
170000005034504	29-079-010-00096-0013	OLIVAR	S	0,08		0,08	0,08
170000005034505	29-079-010-00097-0002	AVENA	S	3,78		3,78	3,78
170000005034506	29-079-010-00096-0011	OLIVAR	S	0,03		0,03	0,03
170000005034507	29-079-010-00096-0017	OLIVAR	S	2,75		2,75	2,75
170000005034508	29-079-010-00097-0001	OLIVAR	S	1,40		1,40	1,40
170000005034509	29-079-010-00096-0014	OLIVAR	S	0,11		0,11	0,11
170000005034510	29-079-010-00096-0015	OLIVAR	S	0,18		0,18	0,18

(1) Con incidencias que retienen pago o deniegan el expediente.

(2) Se calcula sobre superficie declarada admisible.

(3) Aplicación del artículo 16 bis del RD 147/2023.

(4) Expediente con algunos recintos de pastos permanentes ubicados en espacios protegidos donde la carga ganadera mínima será 0,1 UGM/ha.

Puede verificar la integridad de una copia de este documento mediante la lectura del código QR adjunto o mediante el acceso a la dirección <https://ws050.juntadeandalucia.es/verificarFirma> indicando el código de VERIFICACIÓN

FIRMADO POR

RAQUEL MARIA ESPIN CRESPO

29/01/2025

VERIFICACIÓN

Pk2jmMURSWMFXCU9VKGJRQ2Q7H5BP3

PÁG. 2449/2713





INCIDENCIAS

INCIDENCIA DESCRIPCIÓN

- 86119 Carga ganadera NO cumple con el valor mínimo de 0,2 UGM/ha.
 Recinto:29-079-010-00050-00001 Cultivo:20000 BARBECHO TRADICIONAL-SIN VARIEDAD Secano Carga Ganadera:0
 Recinto:29-079-010-00082-00004 Cultivo:20000 BARBECHO TRADICIONAL-SIN VARIEDAD Secano Carga Ganadera:0
 Recinto:29-079-010-00088-00002 Cultivo:20000 BARBECHO TRADICIONAL-SIN VARIEDAD Secano Carga Ganadera:0
 Recinto:29-079-010-00089-00002 Cultivo:20000 BARBECHO TRADICIONAL-SIN VARIEDAD Secano Carga Ganadera:0
 Recinto:29-079-010-00089-00006 Cultivo:62000 PASTOS PERMANENTES DE 5 O MAS AÑOS-SIN VARIEDAD Secano Carga Ganadera:0
 Recinto:29-079-010-00126-00002 Cultivo:20000 BARBECHO TRADICIONAL-SIN VARIEDAD Secano Carga Ganadera:0
- 86122 Recinto superficie forrajera que realiza la actividad de producción de pastoreo y no declara el o los códigos del Registro de Explotaciones Ganaderas de Andalucía, REGA.
 Recinto:29-079-010-00050-00001 Cultivo:20000 BARBECHO TRADICIONAL-SIN VARIEDAD Secano
 Recinto:29-079-010-00082-00004 Cultivo:20000 BARBECHO TRADICIONAL-SIN VARIEDAD Secano
 Recinto:29-079-010-00088-00002 Cultivo:20000 BARBECHO TRADICIONAL-SIN VARIEDAD Secano
 Recinto:29-079-010-00089-00002 Cultivo:20000 BARBECHO TRADICIONAL-SIN VARIEDAD Secano
 Recinto:29-079-010-00089-00006 Cultivo:62000 PASTOS PERMANENTES DE 5 O MAS AÑOS-SIN VARIEDAD Secano
 Recinto:29-079-010-00126-00002 Cultivo:20000 BARBECHO TRADICIONAL-SIN VARIEDAD Secano
- 86124 Recinto de forrajera para Cálculo de Carga Ganadera que No pertenece a Explotación.
 Recinto:29-079-010-00050-00001 Cultivo:20000 BARBECHO TRADICIONAL-SIN VARIEDAD Secano
 Recinto:29-079-010-00082-00004 Cultivo:20000 BARBECHO TRADICIONAL-SIN VARIEDAD Secano
 Recinto:29-079-010-00088-00002 Cultivo:20000 BARBECHO TRADICIONAL-SIN VARIEDAD Secano
 Recinto:29-079-010-00089-00002 Cultivo:20000 BARBECHO TRADICIONAL-SIN VARIEDAD Secano
 Recinto:29-079-010-00089-00006 Cultivo:62000 PASTOS PERMANENTES DE 5 O MAS AÑOS-SIN VARIEDAD Secano
 Recinto:29-079-010-00126-00002 Cultivo:20000 BARBECHO TRADICIONAL-SIN VARIEDAD Secano

Datos considerados para el Cálculo de la Carga Ganadera del expediente

Superficie determinada para Cálculo Carga Ganadera: 0,00 ha
Carga Ganadera del Expediente: 0,00 ugm/ha

Incidencias de carga ganadera

INCIDENCIA DESCRIPCIÓN

- 86122 Recinto superficie forrajera que realiza la actividad de producción de pastoreo y no declara el o los códigos del Registro de Explotaciones Ganaderas de Andalucía, REGA.
 Recinto:29-079-010-00082-00004 Cultivo:20000 BARBECHO TRADICIONAL-SIN VARIEDAD Secano
 Recinto:29-079-010-00050-00001 Cultivo:20000 BARBECHO TRADICIONAL-SIN VARIEDAD Secano
 Recinto:29-079-010-00088-00002 Cultivo:20000 BARBECHO TRADICIONAL-SIN VARIEDAD Secano
 Recinto:29-079-010-00089-00002 Cultivo:20000 BARBECHO TRADICIONAL-SIN VARIEDAD Secano
 Recinto:29-079-010-00089-00006 Cultivo:62000 PASTOS PERMANENTES DE 5 O MAS AÑOS-SIN VARIEDAD Secano
 Recinto:29-079-010-00126-00002 Cultivo:20000 BARBECHO TRADICIONAL-SIN VARIEDAD Secano
- 86124 Recinto de forrajera para Cálculo de Carga Ganadera que No pertenece a Explotación.
 Recinto:29-079-010-00082-00004 Cultivo:20000 BARBECHO TRADICIONAL-SIN VARIEDAD Secano
 Recinto:29-079-010-00050-00001 Cultivo:20000 BARBECHO TRADICIONAL-SIN VARIEDAD Secano
 Recinto:29-079-010-00088-00002 Cultivo:20000 BARBECHO TRADICIONAL-SIN VARIEDAD Secano
 Recinto:29-079-010-00089-00002 Cultivo:20000 BARBECHO TRADICIONAL-SIN VARIEDAD Secano
 Recinto:29-079-010-00089-00006 Cultivo:62000 PASTOS PERMANENTES DE 5 O MAS AÑOS-SIN VARIEDAD Secano
 Recinto:29-079-010-00126-00002 Cultivo:20000 BARBECHO TRADICIONAL-SIN VARIEDAD Secano
- 86128 Recinto de Forrajeras que no ha contabilizado para Carga Ganadera por no tener una explotación válida para el cálculo de la Carga Ganadera
 Recinto:29-079-010-00082-00004 Cultivo:20 BARBECHO TRADICIONAL-
 Recinto:29-079-010-00050-00001 Cultivo:20 BARBECHO TRADICIONAL-
 Recinto:29-079-010-00088-00002 Cultivo:20 BARBECHO TRADICIONAL-
 Recinto:29-079-010-00089-00002 Cultivo:20 BARBECHO TRADICIONAL-
 Recinto:29-079-010-00089-00006 Cultivo:62 PASTOS PERMANENTES DE 5 O MAS AÑOS-
 Recinto:29-079-010-00126-00002 Cultivo:20 BARBECHO TRADICIONAL-

(1) Con incidencias que retienen pago o deniegan el expediente.
 (2) Se calcula sobre superficie declarada admisible.
 (3) Aplicación del artículo 16 bis del RD 147/2023.
 (4) Expediente con algunos recintos de pastos permanentes ubicados en espacios protegidos donde la carga ganadera mínima será 0,1 UGM/ha.

Puede verificar la integridad de una copia de este documento mediante la lectura del código QR adjunto o mediante el acceso a la dirección <https://ws050.juntadeandalucia.es/verificarFirma> indicando el código de VERIFICACIÓN

FIRMADO POR	RAQUEL MARIA ESPIN CRESPO	29/01/2025
VERIFICACIÓN	Pk2jmMURSWMFXCU9VKGJRQ2Q7H5BP3	PÁG. 2450/2713



**APELLIDOS Y NOMBRE / RAZÓN SOCIAL**

ALVAREZ NUÑEZ FRANCISCO JAVIER

NIF

****2395*

EXPEDIENTE

1231177

RESOLUCIÓN

CONCESIÓN DE LA AYUDA

DATOS DE MANTENIMIENTO UNIDADES**GRUPO DE PAGO**

ZONAS DE MONTAÑA

**Sup. Dec.
Admisible**

171,41

**Sup.
Resuelta**

171,41

Sobredecl.

0,00

% Sobredecl.

0,00

RESUMEN DE PAGOS

	IMPORTE (Euros)			
	RESUELTO	FEADER	MAPA	CAPADR
Pago realizado	2.046,00	1.739,10	200,71	106,19

APLICACIÓN DE REDUCCIONES Y PENALIZACIONES (%)

Crterios de subvencionabilidad (1)	Presentación tardía	Omisión declaración	Condicionalidad
0,00	0,00	0,00	0,00

IMPORTE (Euros)

Calculado(2)	Reducción	Penalización	Reducción Penalización (3)	Penalización adicional	Resuelto	FEADER	MAPA	CAPADR
2.046,00 €	0,00 €	0,00 €	0,00 €	0,00 €	2.046,00 €	1.739,10 €	200,71 €	106,19 €
Importe Unitario:	93,00 €	Nuevo Importe Unitario:	11,94 €					

RECINTOS PROPUESTOS

REF.	REFERENCIA SIGPAC	CULTIVO	S/R	USO SIGPAC	Sup. Dec. admisible	Sup. Campo	Sup. Determ.	Sup. Resuelta
-1628755	29-029-002-00077-0002	PASTOS PERMANENTES DE 5 O MAS AÑOS	S		1,81		1,81	1,81
-1628753	29-029-002-00077-0003	PASTOS DE MENOS DE 5 AÑOS	S		0,64		0,64	0,64
-1628747	29-029-002-00078-0010	PASTOS PERMANENTES DE 5 O MAS AÑOS	S		3,67		3,67	3,67
-998376	29-029-002-00207-0001	PASTOS PERMANENTES DE 5 O MAS AÑOS	S		2,88		2,88	2,88
-998368	29-029-002-00077-0001	PASTOS PERMANENTES DE 5 O MAS AÑOS	S		1,55		1,55	1,55
-998363	29-029-002-00076-0002	PASTOS PERMANENTES DE 5 O MAS AÑOS	S		0,60		0,60	0,60
-998362	29-029-002-00076-0003	PASTOS PERMANENTES DE 5 O MAS AÑOS	S		2,64		2,64	2,64
-161385	29-006-001-00318-0014	HUERTA	S		0,10		0,10	0,10
1700000005404829	29-029-002-00220-0002	PASTOS PERMANENTES DE 5 O MAS AÑOS	S		0,97		0,97	0,97
1700000005404837	29-046-004-00004-0004	PASTOS PERMANENTES DE 5 O MAS AÑOS	S		0,11		0,11	0,11
1700000005404838	29-046-004-00004-0003	PASTOS PERMANENTES DE 5 O MAS AÑOS	S		0,01		0,01	0,01
1700000005404840	29-006-001-00318-0005	BARBECHO TRADICIONAL	R		2,27		2,27	2,27
1700000005404848	29-046-004-00004-0005	PASTOS PERMANENTES DE 5 O MAS AÑOS	S		3,72		3,72	3,72
1700000005404850	29-046-004-00003-0006	PASTOS PERMANENTES DE 5 O MAS AÑOS	S		1,44		1,44	1,44
1700000005404851	29-046-004-00003-0007	PASTOS PERMANENTES DE 5 O MAS AÑOS	S		0,29		0,29	0,29
1700000005404852	29-046-004-00003-0009	PASTOS PERMANENTES DE 5 O MAS AÑOS	S		1,66		1,66	1,66
1700000005404853	29-046-004-00004-0001	PASTOS PERMANENTES DE 5 O MAS AÑOS	S		62,27		62,27	62,27
1700000005404854	29-046-003-00011-0001	PASTOS PERMANENTES DE 5 O MAS AÑOS	S		21,96		21,96	21,96
1700000005404855	29-046-003-00011-0003	PASTOS PERMANENTES DE 5 O MAS AÑOS	S		0,49		0,49	0,49
1700000005404856	29-046-003-00011-0004	PASTOS PERMANENTES DE 5 O MAS AÑOS	S		0,76		0,76	0,76
1700000005404857	29-046-003-00011-0002	PASTOS PERMANENTES DE 5 O MAS AÑOS	S		2,54		2,54	2,54
1700000005404858	29-046-004-00003-0001	PASTOS PERMANENTES DE 5 O MAS AÑOS	S		54,38		54,38	54,38
1700000005404859	29-046-004-00003-0005	PASTOS PERMANENTES DE 5 O MAS AÑOS	S		1,17		1,17	1,17
1700000005404860	29-029-002-00211-0002	PASTOS PERMANENTES DE 5 O MAS AÑOS	S		0,30		0,30	0,30
1700000005404861	29-029-002-00211-0001	PASTOS PERMANENTES DE 5 O MAS AÑOS	S		3,18		3,18	3,18

(1) Con incidencias que retienen pago o deniegan el expediente.

(2) Se calcula sobre superficie declarada admisible.

(3) Aplicación del artículo 16 bis del RD 147/2023.

(4) Expediente con algunos recintos de pastos permanentes ubicados en espacios protegidos donde la carga ganadera mínima será 0,1 UGM/ha.

Puede verificar la integridad de una copia de este documento mediante la lectura del código QR adjunto o mediante el acceso a la dirección <https://ws050.juntadeandalucia.es/verificarFirma> indicando el código de VERIFICACIÓN

FIRMADO POR

RAQUEL MARIA ESPIN CRESPO

29/01/2025

VERIFICACIÓN

Pk2jmMURSWMFXCU9VKGJQRQ2Q7H5BP3

PÁG. 2451/2713



**INCIDENCIAS****INCIDENCIA DESCRIPCIÓN**

- 225 Superficie neta de cruce en un recinto en el conjunto de solicitudes supera superficie admisible que SIGPAC establece para él.
Recinto:29-006-001-00318-00002 Cultivo:62000 PASTOS PERMANENTES DE 5 O MAS AÑOS-SIN VARIEDAD Secano Superficie admisible de pastos del recinto según SIGPAC.:53 Suma de superficies de cruce netas declaradas para este recinto por todos los solicitantes.:57 Exceso de superficie (Hectáreas):0,04
Recinto:29-006-001-00318-00007 Cultivo:62000 PASTOS PERMANENTES DE 5 O MAS AÑOS-SIN VARIEDAD Secano Superficie admisible de pastos del recinto según SIGPAC.:20 Suma de superficies de cruce netas declaradas para este recinto por todos los solicitantes.:22 Exceso de superficie (Hectáreas):0,02
- 243 Superficie bruta de cruce total en un mismo recinto en el conjunto de las solicitudes supera superficie total que SIGPAC establece para él.
Recinto:29-006-001-00318-00002 Cultivo:62000 PASTOS PERMANENTES DE 5 O MAS AÑOS-SIN VARIEDAD Secano SUMAS SUPERFICIE DE CRUCE:9
Recinto:29-006-001-00318-00007 Cultivo:62000 PASTOS PERMANENTES DE 5 O MAS AÑOS-SIN VARIEDAD Secano SUMAS SUPERFICIE DE CRUCE:9
- 86119 Carga ganadera NO cumple con el valor mínimo de 0,2 UGM/ha.
Recinto:29-006-001-00317-00001 Cultivo:62000 PASTOS PERMANENTES DE 5 O MAS AÑOS-SIN VARIEDAD Secano Carga Ganadera:0,18
Recinto:29-006-001-00318-00002 Cultivo:62000 PASTOS PERMANENTES DE 5 O MAS AÑOS-SIN VARIEDAD Secano Carga Ganadera:0,18
Recinto:29-006-001-00318-00006 Cultivo:62000 PASTOS PERMANENTES DE 5 O MAS AÑOS-SIN VARIEDAD Secano Carga Ganadera:0,18
Recinto:29-006-001-00318-00007 Cultivo:62000 PASTOS PERMANENTES DE 5 O MAS AÑOS-SIN VARIEDAD Secano Carga Ganadera:0,18
Recinto:29-006-001-00318-00013 Cultivo:63000 PASTOS DE MENOS DE 5 AÑOS-SIN VARIEDAD Regadío Carga Ganadera:0,18
Recinto:29-006-001-00318-00015 Cultivo:62000 PASTOS PERMANENTES DE 5 O MAS AÑOS-SIN VARIEDAD Secano Carga Ganadera:0,18
Recinto:29-006-001-00318-00016 Cultivo:62000 PASTOS PERMANENTES DE 5 O MAS AÑOS-SIN VARIEDAD Secano Carga Ganadera:0,18
Recinto:29-006-001-00319-00001 Cultivo:62000 PASTOS PERMANENTES DE 5 O MAS AÑOS-SIN VARIEDAD Secano Carga Ganadera:0,18
Recinto:29-006-001-00319-00003 Cultivo:63000 PASTOS DE MENOS DE 5 AÑOS-SIN VARIEDAD Regadío Carga Ganadera:0,18
Recinto:29-006-001-00319-00004 Cultivo:63000 PASTOS DE MENOS DE 5 AÑOS-SIN VARIEDAD Regadío Carga Ganadera:0,18
Recinto:29-006-001-00319-00007 Cultivo:62000 PASTOS PERMANENTES DE 5 O MAS AÑOS-SIN VARIEDAD Secano Carga Ganadera:0,18
Recinto:29-006-002-00001-00001 Cultivo:62000 PASTOS PERMANENTES DE 5 O MAS AÑOS-SIN VARIEDAD Secano Carga Ganadera:0,18
Recinto:29-006-002-00001-00003 Cultivo:62000 PASTOS PERMANENTES DE 5 O MAS AÑOS-SIN VARIEDAD Secano Carga Ganadera:0,18
Recinto:29-006-002-00001-00005 Cultivo:63000 PASTOS DE MENOS DE 5 AÑOS-SIN VARIEDAD Secano Carga Ganadera:0,18
Recinto:29-006-002-00001-00006 Cultivo:63000 PASTOS DE MENOS DE 5 AÑOS-SIN VARIEDAD Secano Carga Ganadera:0,18
Recinto:29-006-002-00001-00007 Cultivo:63000 PASTOS DE MENOS DE 5 AÑOS-SIN VARIEDAD Secano Carga Ganadera:0,18
Recinto:29-006-002-00001-00011 Cultivo:62000 PASTOS PERMANENTES DE 5 O MAS AÑOS-SIN VARIEDAD Secano Carga Ganadera:0,18

Datos considerados para el Cálculo de la Carga Ganadera del expediente

Superficie determinada para Cálculo Carga Ganadera: 193,47 ha

Carga Ganadera del Expediente: 0,18 ugm/ha (4)

Explotación	Especie	Ugm Calculada para CG
ES290060000010	BOVINA	11,39
ES290290000070	BOVINA	5,25
ES290460000287	BOVINA	17,47
ES290460000287	PORCINO	0,30

Recintos Determinados para el Cálculo de Garga Ganadera

REF.	REFERENCIA SIGPAC	CULTIVO	DESCRIPCIÓN CULTIVO	S/R	SUP. RESUELTA (ha)
-1628755	29-029-002-00077-00002	62000	PASTOS PERMANENTES DE 5 O MAS AÑOS-SIN VARIEDAD	S	1,81
-1628753	29-029-002-00077-00003	63000	PASTOS DE MENOS DE 5 AÑOS-SIN VARIEDAD	S	0,64
-1628747	29-029-002-00078-00010	62000	PASTOS PERMANENTES DE 5 O MAS AÑOS-SIN	S	3,67

(1) Con incidencias que retienen pago o deniegan el expediente.

(2) Se calcula sobre superficie declarada admisible.

(3) Aplicación del artículo 16 bis del RD 147/2023.

(4) Expediente con algunos recintos de pastos permanentes ubicados en espacios protegidos donde la carga ganadera mínima será 0,1 UGM/ha.

Puede verificar la integridad de una copia de este documento mediante la lectura del código QR adjunto o mediante el acceso a la dirección <https://ws050.juntadeandalucia.es/verificarFirma> indicando el código de VERIFICACIÓN

FIRMADO POR

RAQUEL MARIA ESPIN CRESPO

29/01/2025

VERIFICACIÓN

Pk2jmMURSWMFXCU9VKGJRQ2Q7H5BP3

PÁG. 2452/2713



**Recintos Determinados para el Cálculo de Garga Ganadera**

REF.	REFERENCIA SIGPAC	CULTIVO	DESCRIPCIÓN CULTIVO	S/R	SUP. RESUELTA (ha)
			VARIEDAD		
-1303255	29-006-002-00001-00011	62000	PASTOS PERMANENTES DE 5 O MAS AÑOS-SIN VARIEDAD	S	0,05
-998376	29-029-002-00207-00001	62000	PASTOS PERMANENTES DE 5 O MAS AÑOS-SIN VARIEDAD	S	2,88
-998368	29-029-002-00077-00001	62000	PASTOS PERMANENTES DE 5 O MAS AÑOS-SIN VARIEDAD	S	1,55
-998363	29-029-002-00076-00002	62000	PASTOS PERMANENTES DE 5 O MAS AÑOS-SIN VARIEDAD	S	0,60
-998362	29-029-002-00076-00003	62000	PASTOS PERMANENTES DE 5 O MAS AÑOS-SIN VARIEDAD	S	2,64
-998283	29-006-001-00319-00007	62000	PASTOS PERMANENTES DE 5 O MAS AÑOS-SIN VARIEDAD	S	0,04
-998282	29-006-001-00318-00016	62000	PASTOS PERMANENTES DE 5 O MAS AÑOS-SIN VARIEDAD	S	0,02
-998281	29-006-001-00318-00015	62000	PASTOS PERMANENTES DE 5 O MAS AÑOS-SIN VARIEDAD	S	0,04
-161384	29-006-001-00318-00013	63000	PASTOS DE MENOS DE 5 AÑOS-SIN VARIEDAD	R	1,46
1700000005404828	29-006-001-00317-00001	62000	PASTOS PERMANENTES DE 5 O MAS AÑOS-SIN VARIEDAD	S	0,83
1700000005404829	29-029-002-00220-00002	62000	PASTOS PERMANENTES DE 5 O MAS AÑOS-SIN VARIEDAD	S	0,97
1700000005404831	29-006-001-00319-00001	62000	PASTOS PERMANENTES DE 5 O MAS AÑOS-SIN VARIEDAD	S	6,47
1700000005404832	29-006-002-00001-00003	62000	PASTOS PERMANENTES DE 5 O MAS AÑOS-SIN VARIEDAD	S	0,15
1700000005404833	29-006-002-00001-00001	62000	PASTOS PERMANENTES DE 5 O MAS AÑOS-SIN VARIEDAD	S	2,45
1700000005404834	29-006-001-00318-00002	62000	PASTOS PERMANENTES DE 5 O MAS AÑOS-SIN VARIEDAD	S	0,01
1700000005404835	29-006-001-00318-00007	62000	PASTOS PERMANENTES DE 5 O MAS AÑOS-SIN VARIEDAD	S	0,04
1700000005404836	29-006-001-00318-00006	62000	PASTOS PERMANENTES DE 5 O MAS AÑOS-SIN VARIEDAD	S	9,58
1700000005404837	29-046-004-00004-00004	62000	PASTOS PERMANENTES DE 5 O MAS AÑOS-SIN VARIEDAD	S	0,11
1700000005404838	29-046-004-00004-00003	62000	PASTOS PERMANENTES DE 5 O MAS AÑOS-SIN VARIEDAD	S	0,01
1700000005404839	29-006-001-00319-00004	63000	PASTOS DE MENOS DE 5 AÑOS-SIN VARIEDAD	R	0,66
1700000005404845	29-006-002-00001-00007	63000	PASTOS DE MENOS DE 5 AÑOS-SIN VARIEDAD	S	1,04
1700000005404846	29-006-002-00001-00006	63000	PASTOS DE MENOS DE 5 AÑOS-SIN VARIEDAD	S	0,60
1700000005404847	29-006-002-00001-00005	63000	PASTOS DE MENOS DE 5 AÑOS-SIN VARIEDAD	S	0,84
1700000005404848	29-046-004-00004-00005	62000	PASTOS PERMANENTES DE 5 O MAS AÑOS-SIN VARIEDAD	S	3,72
1700000005404849	29-006-001-00319-00003	63000	PASTOS DE MENOS DE 5 AÑOS-SIN VARIEDAD	R	0,15
1700000005404850	29-046-004-00003-00006	62000	PASTOS PERMANENTES DE 5 O MAS AÑOS-SIN VARIEDAD	S	1,44
1700000005404851	29-046-004-00003-00007	62000	PASTOS PERMANENTES DE 5 O MAS AÑOS-SIN VARIEDAD	S	0,29
1700000005404852	29-046-004-00003-00009	62000	PASTOS PERMANENTES DE 5 O MAS AÑOS-SIN VARIEDAD	S	1,66
1700000005404853	29-046-004-00004-00001	62000	PASTOS PERMANENTES DE 5 O MAS AÑOS-SIN VARIEDAD	S	62,27
1700000005404854	29-046-003-00011-00001	62000	PASTOS PERMANENTES DE 5 O MAS AÑOS-SIN VARIEDAD	S	21,96
1700000005404855	29-046-003-00011-00003	62000	PASTOS PERMANENTES DE 5 O MAS AÑOS-SIN VARIEDAD	S	0,49
1700000005404856	29-046-003-00011-00004	62000	PASTOS PERMANENTES DE 5 O MAS AÑOS-SIN VARIEDAD	S	0,76
1700000005404857	29-046-003-00011-00002	62000	PASTOS PERMANENTES DE 5 O MAS AÑOS-SIN VARIEDAD	S	2,54
1700000005404858	29-046-004-00003-00001	62000	PASTOS PERMANENTES DE 5 O MAS AÑOS-SIN VARIEDAD	S	54,38
1700000005404859	29-046-004-00003-00005	62000	PASTOS PERMANENTES DE 5 O MAS AÑOS-SIN VARIEDAD	S	1,17
1700000005404860	29-029-002-00211-00002	62000	PASTOS PERMANENTES DE 5 O MAS AÑOS-SIN VARIEDAD	S	0,30
1700000005404861	29-029-002-00211-00001	62000	PASTOS PERMANENTES DE 5 O MAS AÑOS-SIN VARIEDAD	S	3,18

(1) Con incidencias que retienen pago o deniegan el expediente.

(2) Se calcula sobre superficie declarada admisible.

(3) Aplicación del artículo 16 bis del RD 147/2023.

(4) Expediente con algunos recintos de pastos permanentes ubicados en espacios protegidos donde la carga ganadera mínima será 0,1 UGM/ha.

Puede verificar la integridad de una copia de este documento mediante la lectura del código QR adjunto o mediante el acceso a la dirección <https://ws050.juntadeandalucia.es/verificarFirma> indicando el código de VERIFICACIÓN

FIRMADO POR

RAQUEL MARIA ESPIN CRESPO

29/01/2025

VERIFICACIÓN

Pk2jmMURSWMFXCU9VKGJRQ2Q7H5BP3

PÁG. 2453/2713





Incidencias de carga ganadera

INCIDENCIA DESCRIPCIÓN

- 225 Superficie neta de cruce en un recinto en el conjunto de solicitudes supera superficie admisible que SIGPAC establece para él.
Recinto:29-006-001-00318-00002 Cultivo:62000 PASTOS PERMANENTES DE 5 O MAS AÑOS-SIN VARIEDAD Secano Superficie admisible de pastos del recinto según SIGPAC.:53 Suma de superficies de cruce netas declaradas para este recinto por todos los solicitantes.: 57 Exceso de superficie (Hectáreas):0,04
Recinto:29-006-001-00318-00007 Cultivo:62000 PASTOS PERMANENTES DE 5 O MAS AÑOS-SIN VARIEDAD Secano Superficie admisible de pastos del recinto según SIGPAC.:20 Suma de superficies de cruce netas declaradas para este recinto por todos los solicitantes.: 22 Exceso de superficie (Hectáreas):0,02
- 86132 Recinto superficie forrajera que no realiza la actividad de producción de pastoreo.
Recinto:29-006-001-00318-00005 Cultivo:20000 BARBECHO TRADICIONAL-SIN VARIEDAD Regadío

(1) Con incidencias que retienen pago o deniegan el expediente.

(2) Se calcula sobre superficie declarada admisible.

(3) Aplicación del artículo 16 bis del RD 147/2023.

(4) Expediente con algunos recintos de pastos permanentes ubicados en espacios protegidos donde la carga ganadera mínima será 0,1 UGM/ha.

Puede verificar la integridad de una copia de este documento mediante la lectura del código QR adjunto o mediante el acceso a la dirección <https://ws050.juntadeandalucia.es/verificarFirma> indicando el código de VERIFICACIÓN

FIRMADO POR	RAQUEL MARIA ESPIN CRESPO	29/01/2025	
VERIFICACIÓN	Pk2jmMURSWMFXCU9VKGJRQ2Q7H5BP3	PÁG. 2454/2713	

**APELLIDOS Y NOMBRE / RAZÓN SOCIAL**

ARMERO FERNANDEZ MANUEL

NIF

****8760*

EXPEDIENTE

1088397

RESOLUCIÓN

CONCESIÓN DE LA AYUDA

DATOS DE MANTENIMIENTO UNIDADES

GRUPO DE PAGO	Sup. Dec. Admisible	Sup. Resuelta	Sobredecl.	% Sobredecl.
ZONAS DE MONTAÑA	20,30	20,30	0,00	0,00

RESUMEN DE PAGOS

	IMPORTE (Euros)			
	RESUELTO	FEADER	MAPA	CAPADR
Pago realizado	1.783,74	1.516,18	174,98	92,58

APLICACIÓN DE REDUCCIONES Y PENALIZACIONES (%)

Criterios de subvencionabilidad (1)	Presentación tardía	Omisión declaración	Condicionabilidad
0,00	0,00	0,00	0,00

IMPORTE (Euros)

Calculado(2)	Reducción	Penalización	Reducción Penalización (3)	Penalización adicional	Resuelto	FEADER	MAPA	CAPADR
1.783,74 €	0,00 €	0,00 €	0,00 €	0,00 €	1.783,74 €	1.516,18 €	174,98 €	92,58 €
Importe Unitario:	93,00 €	Nuevo Importe Unitario:	87,87 €					

RECINTOS PROPUESTOS

REF.	REFERENCIA SIGPAC	CULTIVO	S/R	USO SIGPAC	Sup. Dec. admisible	Sup. Campo	Sup. Determ.	Sup. Resuelta
-527295	29-093-003-00004-0020	OLIVAR	S		0,03		0,03	0,03
-527293	29-093-003-00004-0018	OLIVAR	S		0,30		0,30	0,30
-527292	29-093-003-00004-0001	OLIVAR	S		0,20		0,20	0,20
-527291	29-093-003-00004-0001	OLIVAR	S		0,01		0,01	0,01
-527290	29-093-003-00004-0001	OLIVAR	S		0,01		0,01	0,01
-527289	29-093-003-00004-0001	OLIVAR	S		0,05		0,05	0,05
1700000003535471	29-015-084-00138-0002	OLIVAR	R		0,79		0,79	0,79
1700000003535472	29-093-003-00002-0001	OLIVAR	S		2,45		2,45	2,45
1700000003535473	29-093-003-00004-0001	OLIVAR	S		0,53		0,53	0,53
1700000003535474	29-093-004-00016-0005	OLIVAR	S		9,51		9,51	9,51
1700000003535475	29-015-131-00114-0001	OLIVAR	S		6,20		6,20	6,20
1700000003535481	29-093-003-00004-0010	OLIVAR	S		0,16		0,16	0,16
1700000003535482	29-093-004-00011-0002	OLIVAR	S		0,06		0,06	0,06

(1) Con incidencias que retienen pago o deniegan el expediente.

(2) Se calcula sobre superficie declarada admisible.

(3) Aplicación del artículo 16 bis del RD 147/2023.

(4) Expediente con algunos recintos de pastos permanentes ubicados en espacios protegidos donde la carga ganadera mínima será 0,1 UGM/ha.

Puede verificar la integridad de una copia de este documento mediante la lectura del código QR adjunto o mediante el acceso a la dirección <https://ws050.juntadeandalucia.es/verificarFirma> indicando el código de VERIFICACIÓN

FIRMADO POR

RAQUEL MARIA ESPIN CRESPO

29/01/2025

VERIFICACIÓN

Pk2jmMURSWMFXCU9VKGJQRQ2Q7H5BP3

PÁG. 2455/2713



**APELLIDOS Y NOMBRE / RAZÓN SOCIAL**
BARRANCO MARTIN JOSE MANUEL**NIF**
****2925***EXPEDIENTE**
1156934**RESOLUCIÓN**
CONCESIÓN DE LA AYUDA**DATOS DE MANTENIMIENTO UNIDADES**

GRUPO DE PAGO	Sup. Dec. Admisible	Sup. Resuelta	Sobredecl.	% Sobredecl.
ZONAS DE MONTAÑA	4,93	4,93	0,00	0,00

RESUMEN DE PAGOS

	IMPORTE (Euros)			
	RESUELTO	FEADER	MAPA	CAPADR
Pago realizado	458,49	389,72	44,98	23,79

APLICACIÓN DE REDUCCIONES Y PENALIZACIONES (%)

Criterios de subvencionabilidad (1)	Presentación tardía	Omisión declaración	Condicionalidad
0,00	0,00	0,00	0,00

IMPORTE (Euros)

Calculado(2)	Reducción	Penalización	Reducción Penalización (3)	Penalización adicional	Resuelto	FEADER	MAPA	CAPADR
458,49 €	0,00 €	0,00 €	0,00 €	0,00 €	458,49 €	389,72 €	44,98 €	23,79 €
Importe Unitario:	93,00 €	Nuevo Importe Unitario:	93,00 €					

RECINTOS PROPUESTOS

REF.	REFERENCIA SIGPAC	CULTIVO	S/R	USO SIGPAC	Sup. Dec. admisible	Sup. Campo	Sup. Determ.	Sup. Resuelta
170000005226413	29-015-155-00092-0001	MEZCLA VEZA - AVENA	S		2,33		2,33	2,33
170000005226414	29-102-156-00115-0003	AVENA	S		0,84		0,84	0,84
170000005226415	29-102-161-00005-0001	MEZCLA VEZA - AVENA	S		0,68		0,68	0,68
170000005226416	29-102-156-00113-0002	AVENA	S		0,76		0,76	0,76
170000005226419	29-102-161-00065-0002	GARBANZOS	S		0,32		0,32	0,32

INCIDENCIAS**INCIDENCIA DESCRIPCIÓN**

- 86119 Carga ganadera NO cumple con el valor mínimo de 0,2 UGM/ha.
 Recinto:29-102-156-00115-00001 Cultivo:62000 PASTOS PERMANENTES DE 5 O MAS AÑOS-SIN VARIEDAD Secano Carga Ganadera:0
 Recinto:29-102-161-00065-00001 Cultivo:62000 PASTOS PERMANENTES DE 5 O MAS AÑOS-SIN VARIEDAD Secano Carga Ganadera:0

Datos considerados para el Cálculo de la Carga Ganadera del expediente

Superficie determinada para Cálculo Carga Ganadera: 0,00 ha
Carga Ganadera del Expediente: 0,00 ugm/ha

Incidentes de carga ganadera**INCIDENCIA DESCRIPCIÓN**

- 86128 Recinto de Forrajeras que no ha contabilizado para Carga Ganadera por no tener una explotación válida para el cálculo de la Carga Ganadera
 Recinto:29-102-161-00065-00001 Cultivo:62 PASTOS PERMANENTES DE 5 O MAS AÑOS-
 Recinto:29-102-156-00115-00001 Cultivo:62 PASTOS PERMANENTES DE 5 O MAS AÑOS-

(1) Con incidencias que retienen pago o deniegan el expediente.

(2) Se calcula sobre superficie declarada admisible.

(3) Aplicación del artículo 16 bis del RD 147/2023.

(4) Expediente con algunos recintos de pastos permanentes ubicados en espacios protegidos donde la carga ganadera mínima será 0,1 UGM/ha.

Puede verificar la integridad de una copia de este documento mediante la lectura del código QR adjunto o mediante el acceso a la dirección <https://ws050.juntadeandalucia.es/verificarFirma> indicando el código de VERIFICACIÓN

FIRMADO POR	RAQUEL MARIA ESPIN CRESPO	29/01/2025
VERIFICACIÓN	Pk2jmMURSWMFXCU9VKGJRQ2Q7H5BP3	PÁG. 2456/2713



**APELLIDOS Y NOMBRE / RAZÓN SOCIAL**

BONILLA MORENO JOSÉ ANTONIO

NIF

****8518*

EXPEDIENTE

1207016

RESOLUCIÓN

CONCESIÓN DE LA AYUDA

DATOS DE MANTENIMIENTO UNIDADES

GRUPO DE PAGO	Sup. Dec. Admisible	Sup. Resuelta	Sobredecl.	% Sobredecl.
ZONAS DE MONTAÑA	2,82	2,49	0,33	11,70

RESUMEN DE PAGOS

	IMPORTE (Euros)			
	RESUELTO	FEADER	MAPA	CAPADR
Pago realizado	177,37	150,76	17,40	9,21

APLICACIÓN DE REDUCCIONES Y PENALIZACIONES (%)

Crterios de subvencionabilidad (1)	Presentación tardía	Omisión declaración	Condicionalidad
0,00	0,00	0,00	0,00

IMPORTE (Euros)

Calculado(2)	Reducción	Penalización	Reducción Penalización (3)	Penalización adicional	Resuelto	FEADER	MAPA	CAPADR
262,26 €	30,69 €	54,20 €	0,00 €	0,00 €	177,37 €	150,76 €	17,40 €	9,21 €
Importe Unitario:	93,00 €	Nuevo Importe Unitario:	93,00 €					

RECINTOS PROPUESTOS

REF.	REFERENCIA SIGPAC	CULTIVO	S/R	USO SIGPAC	Sup. Dec. admisible	Sup. Campo	Sup. Determ.	Sup. Resuelta
-906193	29-002-004-00015-0021	OLIVAR	S		0,05		0,05	0,05
-906189	29-002-004-00015-0011	OLIVAR	S		0,37		0,37	0,37
-906185	29-002-004-00003-0019	OLIVAR	S		0,11		0,11	0,11
-598817	29-002-004-00015-0001	CAQUI o PALOSANTO	S		0,33		0,33	0,00
-598815	29-002-004-00015-0004	OLIVAR	S		0,12		0,12	0,12
-598813	29-002-004-00003-0002	OLIVAR	S		0,20		0,20	0,20
-598812	29-002-004-00003-0005	OLIVAR	S		0,53		0,53	0,53
5212908	29-002-006-00016-0002	OLIVAR	S		0,35		0,35	0,35
5503545	29-002-004-00016-0002	CAQUI o PALOSANTO	S		0,26		0,26	0,26
5503547	29-002-004-00016-0003	CAQUI o PALOSANTO	S		0,50		0,50	0,50

INCIDENCIAS**INCIDENCIA DESCRIPCIÓN**

4272	Verifica que las líneas de declaración de las Solicitudes Únicas no tienen solapes con la capa de Retroactividad Gráfica (ambas de la misma campaña) a nivel de expediente/línea de declaración gráfica de la solicitud. Recinto:29-002-004-00015-00001 Cultivo: - Agregado de la referencia del recinto.:0 Zona de la referencia del recinto.:0 Superficie solapada.:0,03 Id. Incid.:100418540
8227	Control por Monitorización sin respuesta por parte del productor y, por tanto, sin Juicio Experto de campo. Recinto:29-002-004-00015-00001 Cultivo:213006 CAQUI o PALOSANTO-ROJO BRILLANTE

(1) Con incidencias que retienen pago o deniegan el expediente.

(2) Se calcula sobre superficie declarada admisible.

(3) Aplicación del artículo 16 bis del RD 147/2023.

(4) Expediente con algunos recintos de pastos permanentes ubicados en espacios protegidos donde la carga ganadera mínima será 0,1 UGM/ha.

Puede verificar la integridad de una copia de este documento mediante la lectura del código QR adjunto o mediante el acceso a la dirección <https://ws050.juntadeandalucia.es/verificarFirma> indicando el código de VERIFICACIÓN

FIRMADO POR	RAQUEL MARIA ESPIN CRESPO	29/01/2025
VERIFICACIÓN	Pk2jmMURSWMFXCU9VKGJQRQ2Q7H5BP3	PÁG. 2457/2713



**APELLIDOS Y NOMBRE / RAZÓN SOCIAL**

BONILLA MORENO MANUEL

NIF

****2267*

EXPEDIENTE

1161873

RESOLUCIÓN

CONCESIÓN DE LA AYUDA

DATOS DE MANTENIMIENTO UNIDADES

GRUPO DE PAGO	Sup. Dec. Admisible	Sup. Resuelta	Sobredecl.	% Sobredecl.
ZONAS DE MONTAÑA	3,43	3,43	0,00	0,00

RESUMEN DE PAGOS

	IMPORTE (Euros)			
	RESUELTO	FEADER	MAPA	CAPADR
Pago realizado	318,99	271,14	31,29	16,56

APLICACIÓN DE REDUCCIONES Y PENALIZACIONES (%)

Crterios de subvencionabilidad (1)	Presentación tardía	Omisión declaración	Condicionalidad
0,00	0,00	0,00	0,00

IMPORTE (Euros)

Calculado(2)	Reducción	Penalización	Reducción Penalización (3)	Penalización adicional	Resuelto	FEADER	MAPA	CAPADR
318,99 €	0,00 €	0,00 €	0,00 €	0,00 €	318,99 €	271,14 €	31,29 €	16,56 €
Importe Unitario:	93,00 €	Nuevo Importe Unitario:	93,00 €					

RECINTOS PROPUESTOS

REF.	REFERENCIA SIGPAC	CULTIVO	S/R	USO SIGPAC	Sup. Dec. admisible	Sup. Campo	Sup. Determ.	Sup. Resuelta
170000005443909	29-002-004-00083-0003	OLIVAR	R		0,55		0,55	0,55
170000005443910	29-002-004-00086-0002	OLIVAR	R		0,22		0,22	0,22
170000005443912	29-002-004-00084-0003	OLIVAR	R		0,19		0,19	0,19
170000005443913	29-002-003-00098-0005	OLIVAR	R		0,61		0,61	0,61
170000005443914	29-002-004-00144-0001	OLIVAR	R		0,11		0,11	0,11
170000005443915	29-002-003-00098-0006	OLIVAR	R		0,01		0,01	0,01
170000005443919	29-002-004-00152-0001	OLIVAR	R		0,29		0,29	0,29
170000005443921	29-002-003-00098-0010	OLIVAR	R		0,02		0,02	0,02
170000005443922	29-002-003-00098-0002	OLIVAR	S		1,43		1,43	1,43

(1) Con incidencias que retienen pago o deniegan el expediente.

(2) Se calcula sobre superficie declarada admisible.

(3) Aplicación del artículo 16 bis del RD 147/2023.

(4) Expediente con algunos recintos de pastos permanentes ubicados en espacios protegidos donde la carga ganadera mínima será 0,1 UGM/ha.

Puede verificar la integridad de una copia de este documento mediante la lectura del código QR adjunto o mediante el acceso a la dirección <https://ws050.juntadeandalucia.es/verificarFirma> indicando el código de VERIFICACIÓN

FIRMADO POR

RAQUEL MARIA ESPIN CRESPO

29/01/2025

VERIFICACIÓN

Pk2jmMURSWMFXCU9VKGJQRQ2Q7H5BP3

PÁG. 2458/2713



**INCIDENCIAS****INCIDENCIA DESCRIPCIÓN**

452	Actividad agraria declarada en un recinto no compatible con el uso PA, PR o PS asignado en SIGPAC para ese recinto. Recinto:18-014-107-00080-00003 Cultivo:62000 PASTOS PERMANENTES DE 5 O MAS AÑOS-SIN VARIEDAD Secano USO ASIGNADO EN SIGPAC:PR Recinto:18-014-107-00089-00002 Cultivo:62000 PASTOS PERMANENTES DE 5 O MAS AÑOS-SIN VARIEDAD Secano USO ASIGNADO EN SIGPAC:PR Recinto:18-014-107-00089-00004 Cultivo:62000 PASTOS PERMANENTES DE 5 O MAS AÑOS-SIN VARIEDAD Secano USO ASIGNADO EN SIGPAC:PA Recinto:18-014-107-00093-00001 Cultivo:62000 PASTOS PERMANENTES DE 5 O MAS AÑOS-SIN VARIEDAD Secano USO ASIGNADO EN SIGPAC:PS Recinto:29-002-002-00002-00001 Cultivo:62000 PASTOS PERMANENTES DE 5 O MAS AÑOS-SIN VARIEDAD Secano USO ASIGNADO EN SIGPAC:PR Recinto:29-002-003-00095-00004 Cultivo:62000 PASTOS PERMANENTES DE 5 O MAS AÑOS-SIN VARIEDAD Secano USO ASIGNADO EN SIGPAC:PR Recinto:29-002-003-00098-00004 Cultivo:62000 PASTOS PERMANENTES DE 5 O MAS AÑOS-SIN VARIEDAD Secano USO ASIGNADO EN SIGPAC:PR
86119	Carga ganadera NO cumple con el valor mínimo de 0,2 UGM/ha. Recinto:18-014-107-00080-00003 Cultivo:62000 PASTOS PERMANENTES DE 5 O MAS AÑOS-SIN VARIEDAD Secano Carga Ganadera:0 Recinto:18-014-107-00089-00002 Cultivo:62000 PASTOS PERMANENTES DE 5 O MAS AÑOS-SIN VARIEDAD Secano Carga Ganadera:0 Recinto:18-014-107-00089-00004 Cultivo:62000 PASTOS PERMANENTES DE 5 O MAS AÑOS-SIN VARIEDAD Secano Carga Ganadera:0 Recinto:18-014-107-00093-00001 Cultivo:62000 PASTOS PERMANENTES DE 5 O MAS AÑOS-SIN VARIEDAD Secano Carga Ganadera:0 Recinto:29-002-002-00002-00001 Cultivo:62000 PASTOS PERMANENTES DE 5 O MAS AÑOS-SIN VARIEDAD Secano Carga Ganadera:0 Recinto:29-002-003-00095-00004 Cultivo:62000 PASTOS PERMANENTES DE 5 O MAS AÑOS-SIN VARIEDAD Secano Carga Ganadera:0 Recinto:29-002-003-00098-00004 Cultivo:62000 PASTOS PERMANENTES DE 5 O MAS AÑOS-SIN VARIEDAD Secano Carga Ganadera:0
86121	Recinto superficie forrajera que no realiza la actividad de producción de pastoreo. Recinto:18-014-107-00080-00003 Cultivo:62000 PASTOS PERMANENTES DE 5 O MAS AÑOS-SIN VARIEDAD Secano Actividad Agraria del recinto:2 Recinto:18-014-107-00089-00002 Cultivo:62000 PASTOS PERMANENTES DE 5 O MAS AÑOS-SIN VARIEDAD Secano Actividad Agraria del recinto:2 Recinto:18-014-107-00089-00004 Cultivo:62000 PASTOS PERMANENTES DE 5 O MAS AÑOS-SIN VARIEDAD Secano Actividad Agraria del recinto:2 Recinto:18-014-107-00093-00001 Cultivo:62000 PASTOS PERMANENTES DE 5 O MAS AÑOS-SIN VARIEDAD Secano Actividad Agraria del recinto:2 Recinto:29-002-002-00002-00001 Cultivo:62000 PASTOS PERMANENTES DE 5 O MAS AÑOS-SIN VARIEDAD Secano Actividad Agraria del recinto:2 Recinto:29-002-003-00095-00004 Cultivo:62000 PASTOS PERMANENTES DE 5 O MAS AÑOS-SIN VARIEDAD Secano Actividad Agraria del recinto:2 Recinto:29-002-003-00098-00004 Cultivo:62000 PASTOS PERMANENTES DE 5 O MAS AÑOS-SIN VARIEDAD Secano Actividad Agraria del recinto:2
86122	Recinto superficie forrajera que realiza la actividad de producción de pastoreo y no declara el o los códigos del Registro de Explotaciones Ganaderas de Andalucía, REGA. Recinto:18-014-107-00080-00003 Cultivo:62000 PASTOS PERMANENTES DE 5 O MAS AÑOS-SIN VARIEDAD Secano Recinto:18-014-107-00089-00002 Cultivo:62000 PASTOS PERMANENTES DE 5 O MAS AÑOS-SIN VARIEDAD Secano Recinto:18-014-107-00089-00004 Cultivo:62000 PASTOS PERMANENTES DE 5 O MAS AÑOS-SIN VARIEDAD Secano Recinto:18-014-107-00093-00001 Cultivo:62000 PASTOS PERMANENTES DE 5 O MAS AÑOS-SIN VARIEDAD Secano Recinto:29-002-002-00002-00001 Cultivo:62000 PASTOS PERMANENTES DE 5 O MAS AÑOS-SIN VARIEDAD Secano Recinto:29-002-003-00095-00004 Cultivo:62000 PASTOS PERMANENTES DE 5 O MAS AÑOS-SIN VARIEDAD Secano Recinto:29-002-003-00098-00004 Cultivo:62000 PASTOS PERMANENTES DE 5 O MAS AÑOS-SIN VARIEDAD Secano
86124	Recinto de forrajera para Cálculo de Carga Ganadera que No pertenece a Explotación. Recinto:18-014-107-00080-00003 Cultivo:62000 PASTOS PERMANENTES DE 5 O MAS AÑOS-SIN VARIEDAD Secano Recinto:18-014-107-00089-00002 Cultivo:62000 PASTOS PERMANENTES DE 5 O MAS AÑOS-SIN VARIEDAD Secano Recinto:18-014-107-00089-00004 Cultivo:62000 PASTOS PERMANENTES DE 5 O MAS AÑOS-SIN VARIEDAD Secano Recinto:18-014-107-00093-00001 Cultivo:62000 PASTOS PERMANENTES DE 5 O MAS AÑOS-SIN VARIEDAD Secano Recinto:29-002-002-00002-00001 Cultivo:62000 PASTOS PERMANENTES DE 5 O MAS AÑOS-SIN VARIEDAD Secano Recinto:29-002-003-00095-00004 Cultivo:62000 PASTOS PERMANENTES DE 5 O MAS AÑOS-SIN VARIEDAD Secano Recinto:29-002-003-00098-00004 Cultivo:62000 PASTOS PERMANENTES DE 5 O MAS AÑOS-SIN VARIEDAD Secano

(1) Con incidencias que retienen pago o deniegan el expediente.

(2) Se calcula sobre superficie declarada admisible.

(3) Aplicación del artículo 16 bis del RD 147/2023.

(4) Expediente con algunos recintos de pastos permanentes ubicados en espacios protegidos donde la carga ganadera mínima será 0,1 UGM/ha.

Puede verificar la integridad de una copia de este documento mediante la lectura del código QR adjunto o mediante el acceso a la dirección <https://ws050.juntadeandalucia.es/verificarFirma> indicando el código de VERIFICACIÓN

FIRMADO POR

RAQUEL MARIA ESPIN CRESPO

29/01/2025

VERIFICACIÓN

Pk2jmMURSWMFXCU9VKGJRQ2Q7H5BP3

PÁG. 2459/2713





Datos considerados para el Cálculo de la Carga Ganadera del expediente

Superficie determinada para Cálculo Carga Ganadera: 0,00 ha
Carga Ganadera del Expediente: 0,00 ugm/ha

Incidencias de carga ganadera

INCIDENCIA DESCRIPCIÓN

452	Actividad agraria declarada en un recinto no compatible con el uso PA, PR o PS asignado en SIGPAC para ese recinto. Recinto:18-014-107-00080-00003 Cultivo:62000 PASTOS PERMANENTES DE 5 O MAS AÑOS-SIN VARIEDAD Secano USO ASIGNADO EN SIGPAC:PR Recinto:29-002-003-00095-00004 Cultivo:62000 PASTOS PERMANENTES DE 5 O MAS AÑOS-SIN VARIEDAD Secano USO ASIGNADO EN SIGPAC:PR Recinto:29-002-003-00098-00004 Cultivo:62000 PASTOS PERMANENTES DE 5 O MAS AÑOS-SIN VARIEDAD Secano USO ASIGNADO EN SIGPAC:PR Recinto:18-014-107-00093-00001 Cultivo:62000 PASTOS PERMANENTES DE 5 O MAS AÑOS-SIN VARIEDAD Secano USO ASIGNADO EN SIGPAC:PS Recinto:18-014-107-00093-00002 Cultivo:62000 PASTOS PERMANENTES DE 5 O MAS AÑOS-SIN VARIEDAD Secano USO ASIGNADO EN SIGPAC:PR Recinto:18-014-107-00093-00003 Cultivo:62000 PASTOS PERMANENTES DE 5 O MAS AÑOS-SIN VARIEDAD Secano USO ASIGNADO EN SIGPAC:PA Recinto:29-002-002-00002-00001 Cultivo:62000 PASTOS PERMANENTES DE 5 O MAS AÑOS-SIN VARIEDAD Secano USO ASIGNADO EN SIGPAC:PR Recinto:18-014-107-00089-00002 Cultivo:62000 PASTOS PERMANENTES DE 5 O MAS AÑOS-SIN VARIEDAD Secano USO ASIGNADO EN SIGPAC:PR Recinto:18-014-107-00089-00004 Cultivo:62000 PASTOS PERMANENTES DE 5 O MAS AÑOS-SIN VARIEDAD Secano USO ASIGNADO EN SIGPAC:PA
86122	Recinto superficie forrajera que realiza la actividad de producción de pastoreo y no declara el o los códigos del Registro de Explotaciones Ganaderas de Andalucía, REGA. Recinto:18-014-107-00080-00003 Cultivo:62000 PASTOS PERMANENTES DE 5 O MAS AÑOS-SIN VARIEDAD Secano Recinto:29-002-003-00095-00004 Cultivo:62000 PASTOS PERMANENTES DE 5 O MAS AÑOS-SIN VARIEDAD Secano Recinto:29-002-003-00098-00004 Cultivo:62000 PASTOS PERMANENTES DE 5 O MAS AÑOS-SIN VARIEDAD Secano Recinto:18-014-107-00093-00001 Cultivo:62000 PASTOS PERMANENTES DE 5 O MAS AÑOS-SIN VARIEDAD Secano Recinto:29-002-002-00002-00001 Cultivo:62000 PASTOS PERMANENTES DE 5 O MAS AÑOS-SIN VARIEDAD Secano Recinto:18-014-107-00089-00002 Cultivo:62000 PASTOS PERMANENTES DE 5 O MAS AÑOS-SIN VARIEDAD Secano Recinto:18-014-107-00089-00004 Cultivo:62000 PASTOS PERMANENTES DE 5 O MAS AÑOS-SIN VARIEDAD Secano
86124	Recinto de forrajera para Cálculo de Carga Ganadera que No pertenece a Explotación. Recinto:18-014-107-00080-00003 Cultivo:62000 PASTOS PERMANENTES DE 5 O MAS AÑOS-SIN VARIEDAD Secano Recinto:29-002-003-00095-00004 Cultivo:62000 PASTOS PERMANENTES DE 5 O MAS AÑOS-SIN VARIEDAD Secano Recinto:29-002-003-00098-00004 Cultivo:62000 PASTOS PERMANENTES DE 5 O MAS AÑOS-SIN VARIEDAD Secano Recinto:18-014-107-00093-00001 Cultivo:62000 PASTOS PERMANENTES DE 5 O MAS AÑOS-SIN VARIEDAD Secano Recinto:29-002-002-00002-00001 Cultivo:62000 PASTOS PERMANENTES DE 5 O MAS AÑOS-SIN VARIEDAD Secano Recinto:18-014-107-00089-00002 Cultivo:62000 PASTOS PERMANENTES DE 5 O MAS AÑOS-SIN VARIEDAD Secano Recinto:18-014-107-00089-00004 Cultivo:62000 PASTOS PERMANENTES DE 5 O MAS AÑOS-SIN VARIEDAD Secano
86128	Recinto de Forrajeras que no ha contabilizado para Carga Ganadera por no tener una explotación válida para el cálculo de la Carga Ganadera Recinto:18-014-107-00080-00003 Cultivo:62 PASTOS PERMANENTES DE 5 O MAS AÑOS- Recinto:29-002-003-00095-00004 Cultivo:62 PASTOS PERMANENTES DE 5 O MAS AÑOS- Recinto:29-002-003-00098-00004 Cultivo:62 PASTOS PERMANENTES DE 5 O MAS AÑOS- Recinto:18-014-107-00093-00001 Cultivo:62 PASTOS PERMANENTES DE 5 O MAS AÑOS- Recinto:18-014-107-00093-00002 Cultivo:62 PASTOS PERMANENTES DE 5 O MAS AÑOS- Recinto:18-014-107-00093-00003 Cultivo:62 PASTOS PERMANENTES DE 5 O MAS AÑOS- Recinto:29-002-002-00002-00001 Cultivo:62 PASTOS PERMANENTES DE 5 O MAS AÑOS- Recinto:18-014-107-00089-00002 Cultivo:62 PASTOS PERMANENTES DE 5 O MAS AÑOS- Recinto:18-014-107-00089-00004 Cultivo:62 PASTOS PERMANENTES DE 5 O MAS AÑOS-
86132	Recinto superficie forrajera que no realiza la actividad de producción de pastoreo. Recinto:18-014-107-00080-00003 Cultivo:62000 PASTOS PERMANENTES DE 5 O MAS AÑOS-SIN VARIEDAD Secano Recinto:29-002-003-00095-00004 Cultivo:62000 PASTOS PERMANENTES DE 5 O MAS AÑOS-SIN VARIEDAD Secano Recinto:29-002-003-00098-00004 Cultivo:62000 PASTOS PERMANENTES DE 5 O MAS AÑOS-SIN VARIEDAD Secano Recinto:18-014-107-00093-00001 Cultivo:62000 PASTOS PERMANENTES DE 5 O MAS AÑOS-SIN VARIEDAD Secano Recinto:29-002-002-00002-00001 Cultivo:62000 PASTOS PERMANENTES DE 5 O MAS AÑOS-SIN VARIEDAD Secano Recinto:18-014-107-00089-00002 Cultivo:62000 PASTOS PERMANENTES DE 5 O MAS AÑOS-SIN VARIEDAD Secano

(1) Con incidencias que retienen pago o deniegan el expediente.
 (2) Se calcula sobre superficie declarada admisible.
 (3) Aplicación del artículo 16 bis del RD 147/2023.
 (4) Expediente con algunos recintos de pastos permanentes ubicados en espacios protegidos donde la carga ganadera mínima será 0,1 UGM/ha.

Puede verificar la integridad de una copia de este documento mediante la lectura del código QR adjunto o mediante el acceso a la dirección <https://ws050.juntadeandalucia.es/verificarFirma> indicando el código de VERIFICACIÓN

FIRMADO POR	RAQUEL MARIA ESPIN CRESPO	29/01/2025	
VERIFICACIÓN	Pk2jmMURSWMFXCU9VKGJRQ2Q7H5BP3	PÁG. 2460/2713	



86133 Recinto:18-014-107-00089-00004 Cultivo:62000 PASTOS PERMANENTES DE 5 O MAS AÑOS-SIN VARIEDAD Secano
Recinto de forrajera No solicitado para Cálculo de Carga Ganadera que No pertenece a Explotación.
Recinto:18-014-107-00093-00002 Cultivo:62000 PASTOS PERMANENTES DE 5 O MAS AÑOS-SIN VARIEDAD Secano
Recinto:18-014-107-00093-00003 Cultivo:62000 PASTOS PERMANENTES DE 5 O MAS AÑOS-SIN VARIEDAD Secano

(1) Con incidencias que retienen pago o deniegan el expediente.

(2) Se calcula sobre superficie declarada admisible.

(3) Aplicación del artículo 16 bis del RD 147/2023.

(4) Expediente con algunos recintos de pastos permanentes ubicados en espacios protegidos donde la carga ganadera mínima será 0,1 UGM/ha.

Puede verificar la integridad de una copia de este documento mediante la lectura del código QR adjunto o mediante el acceso a la dirección <https://ws050.juntadeandalucia.es/verificarFirma> indicando el código de VERIFICACIÓN

FIRMADO POR	RAQUEL MARIA ESPIN CRESPO	29/01/2025	
VERIFICACIÓN	Pk2jmMURSWMFxcU9VKGJRQ2Q7H5BP3	PÁG. 2461/2713	

**APELLIDOS Y NOMBRE / RAZÓN SOCIAL**

CAMPOS SERRANO RAFAEL

NIF

****7988*

EXPEDIENTE

1028608

RESOLUCIÓN

CONCESIÓN DE LA AYUDA

DATOS DE MANTENIMIENTO UNIDADES

GRUPO DE PAGO	Sup. Dec. Admisible	Sup. Resuelta	Sobredecl.	% Sobredecl.
ZONAS DE MONTAÑA	14,45	14,33	0,12	0,83

RESUMEN DE PAGOS

Pago realizado	IMPORTE (Euros)			
	RESUELTO	FEADER	MAPA	CAPADR
	1.332,69	1.132,79	130,74	69,16

APLICACIÓN DE REDUCCIONES Y PENALIZACIONES (%)

Criterios de subvencionabilidad (1)	Presentación tardía	Omisión declaración	Condicionalidad
0,00	0,00	0,00	0,00

IMPORTE (Euros)

Calculado(2)	Reducción	Penalización	Reducción Penalización (3)	Penalización adicional	Resuelto	FEADER	MAPA	CAPADR
1.343,85 €	11,16 €	0,00 €	0,00 €	0,00 €	1.332,69 €	1.132,79 €	130,74 €	69,16 €
Importe Unitario:	93,00 €	Nuevo Importe Unitario:	93,00 €					

RECINTOS PROPUESTOS

REF.	REFERENCIA SIGPAC	CULTIVO	S/R	USO SIGPAC	Sup. Dec. admisible	Sup. Campo	Sup. Determ.	Sup. Resuelta
-1562937	29-094-032-00378-0016	MANGO	S		0,30		0,30	0,30
-1219633	29-094-032-00378-0016	MANGO	S		0,04		0,04	0,04
-1219632	29-094-032-00378-0016	MANGO	S		0,12		0,12	0,12
-790957	29-094-032-00016-0001	PASTOS PERMANENTES DE 5 O MAS AÑOS	S		1,75		1,75	1,75
-790885	29-094-032-00378-0016	MANGO	S		0,53		0,53	0,53
-565809	29-094-032-00016-0006	OLIVAR	S		0,09		0,09	0,09
-565808	29-094-032-00016-0011	CEREZOS	S		0,37		0,37	0,37
-29115	29-094-032-00378-0017	PASTOS PERMANENTES DE 5 O MAS AÑOS	S		0,02		0,02	0,02
-29112	29-094-032-00375-0016	PASTOS PERMANENTES DE 5 O MAS AÑOS	S		0,03		0,03	0,03
-29110	29-094-032-00016-0019	PASTOS PERMANENTES DE 5 O MAS AÑOS	S		0,60		0,60	0,48
170000005425737	29-094-032-00375-0012	MANGO	S		0,02		0,02	0,02
170000005425738	29-094-032-00378-0013	MANGO	S		0,05		0,05	0,05
170000005425739	29-094-032-00379-0007	MANGO	R		0,15		0,15	0,15
170000005425740	29-094-032-00379-0006	MANGO	R		0,12		0,12	0,12
170000005425741	29-094-032-00375-0010	MANGO	S		0,01		0,01	0,01
170000005425743	29-094-032-00379-0010	MANGO	R		0,04		0,04	0,04
170000005425744	29-094-032-00375-0004	OLIVAR	S		0,06		0,06	0,06
170000005425745	29-094-032-00375-0002	OLIVAR	S		0,34		0,34	0,34
170000005425746	29-094-032-00375-0006	OLIVAR	S		0,02		0,02	0,02
170000005425747	29-094-032-00375-0005	OLIVAR	S		0,03		0,03	0,03
170000005425748	29-094-032-00375-0011	PASTOS PERMANENTES DE 5 O MAS AÑOS	S		0,05		0,05	0,05
170000005425749	29-094-032-00375-0007	MANGO	S		0,09		0,09	0,09
170000005425750	29-094-032-00378-0014	PASTOS PERMANENTES DE 5 O MAS AÑOS	S		0,10		0,10	0,10
170000005425751	29-094-032-00375-0003	PASTOS PERMANENTES DE 5 O MAS AÑOS	S		5,89		5,89	5,89
170000005425752	29-094-032-00377-0005	PASTOS PERMANENTES DE 5 O MAS AÑOS	S		1,31		1,31	1,31
170000005425753	29-094-032-00378-0001	PASTOS PERMANENTES DE 5 O MAS AÑOS	S		2,22		2,22	2,22
170000005425754	29-094-032-00379-0012	MANGO	R		0,10		0,10	0,10

(1) Con incidencias que retienen pago o deniegan el expediente.

(2) Se calcula sobre superficie declarada admisible.

(3) Aplicación del artículo 16 bis del RD 147/2023.

(4) Expediente con algunos recintos de pastos permanentes ubicados en espacios protegidos donde la carga ganadera mínima será 0,1 UGM/ha.

Puede verificar la integridad de una copia de este documento mediante la lectura del código QR adjunto o mediante el acceso a la dirección <https://ws050.juntadeandalucia.es/verificarFirma> indicando el código de VERIFICACIÓN

FIRMADO POR

RAQUEL MARIA ESPIN CRESPO

29/01/2025

VERIFICACIÓN

Pk2jmMURSWMFXCU9VKGJQRQ27H5BP3

PÁG. 2462/2713



**INCIDENCIAS****INCIDENCIA DESCRIPCIÓN**

- 4272 Verifica que las líneas de declaración de las Solicitudes Únicas no tienen solapes con la capa de Retroactividad Gráfica (ambas de la misma campaña) a nivel de expediente/línea de declaración gráfica de la solicitud.
Recinto:29-094-032-00016-00019 Cultivo: - Agregado de la referencia del recinto.:0 Zona de la referencia del recinto.:0 Superficie solapada.:0,03 Id. Incid.:100417217
Recinto:29-094-032-00016-00019 Cultivo: - Agregado de la referencia del recinto.:0 Zona de la referencia del recinto.:0 Superficie solapada.:0,09 Id. Incid.:100417216
- 86122 Recinto superficie forrajera que realiza la actividad de producción de pastoreo y no declara el o los códigos del Registro de Explotaciones Ganaderas de Andalucía, REGA.
Recinto:29-094-032-00375-00008 Cultivo:20000 BARBECHO TRADICIONAL-SIN VARIEDAD Secano
Recinto:29-094-032-00378-00006 Cultivo:20000 BARBECHO TRADICIONAL-SIN VARIEDAD Secano
Recinto:29-094-032-00378-00020 Cultivo:20000 BARBECHO TRADICIONAL-SIN VARIEDAD Secano
Recinto:29-094-032-00379-00003 Cultivo:20000 BARBECHO TRADICIONAL-SIN VARIEDAD Regadío
- 86124 Recinto de forrajera para Cálculo de Carga Ganadera que No pertenece a Explotación.
Recinto:29-094-032-00375-00008 Cultivo:20000 BARBECHO TRADICIONAL-SIN VARIEDAD Secano
Recinto:29-094-032-00378-00006 Cultivo:20000 BARBECHO TRADICIONAL-SIN VARIEDAD Secano
Recinto:29-094-032-00378-00020 Cultivo:20000 BARBECHO TRADICIONAL-SIN VARIEDAD Secano
Recinto:29-094-032-00379-00003 Cultivo:20000 BARBECHO TRADICIONAL-SIN VARIEDAD Regadío

Datos considerados para el Cálculo de la Carga Ganadera del expediente

Superficie determinada para Cálculo Carga Ganadera: 11,86 ha

Carga Ganadera del Expediente: 0,26 ugm/ha

Explotación	Especie	Ugm Calculada para CG
ES290940000788	CAPRINA	0,32
ES290940000788	OVINA	2,73

Recintos Determinados para el Cálculo de Carga Ganadera

REF.	REFERENCIA SIGPAC	CULTIVO	DESCRIPCIÓN CULTIVO	S/R	SUP. RESUELTA (ha)
-790957	29-094-032-00016-00001	62000	PASTOS PERMANENTES DE 5 O MAS AÑOS-SIN VARIEDAD	S	1,75
-29115	29-094-032-00378-00017	62000	PASTOS PERMANENTES DE 5 O MAS AÑOS-SIN VARIEDAD	S	0,02
-29112	29-094-032-00375-00016	62000	PASTOS PERMANENTES DE 5 O MAS AÑOS-SIN VARIEDAD	S	0,03
-29110	29-094-032-00016-00019	62000	PASTOS PERMANENTES DE 5 O MAS AÑOS-SIN VARIEDAD	S	0,48
-29109	29-094-032-00016-00018	62000	PASTOS PERMANENTES DE 5 O MAS AÑOS-SIN VARIEDAD	S	0,01
1700000005425748	29-094-032-00375-00011	62000	PASTOS PERMANENTES DE 5 O MAS AÑOS-SIN VARIEDAD	S	0,05
1700000005425750	29-094-032-00378-00014	62000	PASTOS PERMANENTES DE 5 O MAS AÑOS-SIN VARIEDAD	S	0,10
1700000005425751	29-094-032-00375-00003	62000	PASTOS PERMANENTES DE 5 O MAS AÑOS-SIN VARIEDAD	S	5,89
1700000005425752	29-094-032-00377-00005	62000	PASTOS PERMANENTES DE 5 O MAS AÑOS-SIN VARIEDAD	S	1,31
1700000005425753	29-094-032-00378-00001	62000	PASTOS PERMANENTES DE 5 O MAS AÑOS-SIN VARIEDAD	S	2,22

Incidencias de carga ganadera**INCIDENCIA DESCRIPCIÓN**

- 86122 Recinto superficie forrajera que realiza la actividad de producción de pastoreo y no declara el o los códigos del Registro de Explotaciones Ganaderas de Andalucía, REGA.
Recinto:29-094-032-00378-00020 Cultivo:20000 BARBECHO TRADICIONAL-SIN VARIEDAD Secano
Recinto:29-094-032-00378-00006 Cultivo:20000 BARBECHO TRADICIONAL-SIN VARIEDAD Secano
Recinto:29-094-032-00375-00008 Cultivo:20000 BARBECHO TRADICIONAL-SIN VARIEDAD Secano
Recinto:29-094-032-00379-00003 Cultivo:20000 BARBECHO TRADICIONAL-SIN VARIEDAD Regadío
- 86124 Recinto de forrajera para Cálculo de Carga Ganadera que No pertenece a Explotación.
Recinto:29-094-032-00378-00020 Cultivo:20000 BARBECHO TRADICIONAL-SIN VARIEDAD Secano

(1) Con incidencias que retienen pago o deniegan el expediente.

(2) Se calcula sobre superficie declarada admisible.

(3) Aplicación del artículo 16 bis del RD 147/2023.

(4) Expediente con algunos recintos de pastos permanentes ubicados en espacios protegidos donde la carga ganadera mínima será 0,1 UGM/ha.

Puede verificar la integridad de una copia de este documento mediante la lectura del código QR adjunto o mediante el acceso a la dirección <https://ws050.juntadeandalucia.es/verificarFirma> indicando el código de VERIFICACIÓN

FIRMADO POR

RAQUEL MARIA ESPIN CRESPO

29/01/2025

VERIFICACIÓN

Pk2jmMURSWMFXCU9VKGJQRQ2Q7H5BP3

PÁG. 2463/2713





	Recinto:29-094-032-00378-00006 Cultivo:20000 BARBECHO TRADICIONAL-SIN VARIEDAD Secano
	Recinto:29-094-032-00375-00008 Cultivo:20000 BARBECHO TRADICIONAL-SIN VARIEDAD Secano
	Recinto:29-094-032-00379-00003 Cultivo:20000 BARBECHO TRADICIONAL-SIN VARIEDAD Regadío
86128	Recinto de Forrajas que no ha contabilizado para Carga Ganadera por no tener una explotación válida para el cálculo de la Carga Ganadera
	Recinto:29-094-032-00378-00020 Cultivo:20 BARBECHO TRADICIONAL-
	Recinto:29-094-032-00378-00006 Cultivo:20 BARBECHO TRADICIONAL-
	Recinto:29-094-032-00375-00008 Cultivo:20 BARBECHO TRADICIONAL-
	Recinto:29-094-032-00379-00003 Cultivo:20 BARBECHO TRADICIONAL-

(1) Con incidencias que retienen pago o deniegan el expediente.

(2) Se calcula sobre superficie declarada admisible.

(3) Aplicación del artículo 16 bis del RD 147/2023.

(4) Expediente con algunos recintos de pastos permanentes ubicados en espacios protegidos donde la carga ganadera mínima será 0,1 UGM/ha.

Puede verificar la integridad de una copia de este documento mediante la lectura del código QR adjunto o mediante el acceso a la dirección <https://ws050.juntadeandalucia.es/verificarFirma> indicando el código de VERIFICACIÓN

FIRMADO POR	RAQUEL MARIA ESPIN CRESPO	29/01/2025	
VERIFICACIÓN	Pk2jmMURSWMFXC9VKGJRQ2Q7H5BP3	PÁG. 2464/2713	

**APELLIDOS Y NOMBRE / RAZÓN SOCIAL**

DAZA BAUTISTA RUBEN

NIF

***9012*

EXPEDIENTE

1207415

RESOLUCIÓN

CONCESIÓN DE LA AYUDA

DATOS DE MANTENIMIENTO UNIDADES**GRUPO DE PAGO**

ZONAS DE MONTAÑA

**Sup. Dec.
Admisible**

20,82

**Sup.
Resuelta**

20,82

Sobredecl.

0,00

% Sobredecl.

0,00

RESUMEN DE PAGOS

	IMPORTE (Euros)			
	RESUELTO	FEADER	MAPA	CAPADR
Pago realizado	1.812,76	1.540,85	177,83	94,08

APLICACIÓN DE REDUCCIONES Y PENALIZACIONES (%)

Crterios de subvencionabilidad (1)	Presentación tardia	Omisión declaración	Condicionalidad
0,00	0,00	0,00	0,00

IMPORTE (Euros)

Calculado(2)	Reducción	Penalización	Reducción Penalización (3)	Penalización adicional	Resuelto	FEADER	MAPA	CAPADR
1.812,76 €	0,00 €	0,00 €	0,00 €	0,00 €	1.812,76 €	1.540,85 €	177,83 €	94,08 €
Importe Unitario:	93,00 €	Nuevo Importe Unitario:	87,07 €					

RECINTOS PROPUESTOS

REF.	REFERENCIA SIGPAC	CULTIVO	S/R	USO SIGPAC	Sup. Dec. admisible	Sup. Campo	Sup. Determ.	Sup. Resuelta
-1566244	29-039-003-00173-0001	BARBECHO TRADICIONAL	S		0,33		0,33	0,33
-1566156	29-039-004-00027-0001	OLIVAR	S		3,63		3,63	3,63
-1086187	29-039-003-00171-0001	OLIVAR	S		0,32		0,32	0,32
-435752	29-015-180-00051-0004	OLIVAR	S		0,58		0,58	0,58
-435751	29-015-180-00051-0003	OLIVAR	S		0,40		0,40	0,40
-435750	29-015-180-00051-0002	OLIVAR	S		0,25		0,25	0,25
-157110	29-015-180-00051-0001	OLIVAR	S		4,70		4,70	4,70
4195981	29-015-180-00029-0001	OLIVAR	S		6,88		6,88	6,88
5102418	29-039-003-00065-0001	OLIVAR	S		0,24		0,24	0,24
5102422	29-039-003-00169-0001	OLIVAR	S		1,38		1,38	1,38
5102426	29-039-003-00168-0001	OLIVAR	S		0,14		0,14	0,14
1700000005913915	29-015-175-00269-0002	OLIVAR	S		0,31		0,31	0,31
1700000005913916	29-015-176-00056-0011	OLIVAR	S		0,15		0,15	0,15
1700000005913917	29-015-175-00270-0001	OLIVAR	S		1,21		1,21	1,21
1700000005913918	29-015-175-00269-0003	OLIVAR	S		0,30		0,30	0,30

(1) Con incidencias que retienen pago o deniegan el expediente.

(2) Se calcula sobre superficie declarada admisible.

(3) Aplicación del artículo 16 bis del RD 147/2023.

(4) Expediente con algunos recintos de pastos permanentes ubicados en espacios protegidos donde la carga ganadera mínima será 0,1 UGM/ha.

Puede verificar la integridad de una copia de este documento mediante la lectura del código QR adjunto o mediante el acceso a la dirección <https://ws050.juntadeandalucia.es/verificarFirma> indicando el código de VERIFICACIÓN

FIRMADO POR

RAQUEL MARIA ESPIN CRESPO

29/01/2025

VERIFICACIÓN

Pk2jmMURSWMFCU9VKGJRQ2Q7H5BP3

PÁG. 2465/2713



**INCIDENCIAS****INCIDENCIA DESCRIPCIÓN**

- 86119 Carga ganadera NO cumple con el valor mínimo de 0,2 UGM/ha.
 Recinto:29-015-175-00269-00007 Cultivo:62000 PASTOS PERMANENTES DE 5 O MAS AÑOS-SIN VARIEDAD Secano Carga Ganadera:0
 Recinto:29-015-175-00270-00002 Cultivo:62000 PASTOS PERMANENTES DE 5 O MAS AÑOS-SIN VARIEDAD Secano Carga Ganadera:0
 Recinto:29-015-175-00361-00004 Cultivo:62000 PASTOS PERMANENTES DE 5 O MAS AÑOS-SIN VARIEDAD Secano Carga Ganadera:0
 Recinto:29-015-175-00361-00017 Cultivo:62000 PASTOS PERMANENTES DE 5 O MAS AÑOS-SIN VARIEDAD Secano Carga Ganadera:0
 Recinto:29-015-175-00365-00026 Cultivo:62000 PASTOS PERMANENTES DE 5 O MAS AÑOS-SIN VARIEDAD Secano Carga Ganadera:0
 Recinto:29-015-176-00056-00015 Cultivo:62000 PASTOS PERMANENTES DE 5 O MAS AÑOS-SIN VARIEDAD Secano Carga Ganadera:0
 Recinto:29-015-179-00031-00001 Cultivo:62000 PASTOS PERMANENTES DE 5 O MAS AÑOS-SIN VARIEDAD Secano Carga Ganadera:0
 Recinto:29-015-179-00031-00002 Cultivo:62000 PASTOS PERMANENTES DE 5 O MAS AÑOS-SIN VARIEDAD Secano Carga Ganadera:0
- 86122 Recinto superficie forrajera que realiza la actividad de producción de pastoreo y no declara el o los códigos del Registro de Explotaciones Ganaderas de Andalucía, REGA.
 Recinto:29-015-175-00269-00007 Cultivo:62000 PASTOS PERMANENTES DE 5 O MAS AÑOS-SIN VARIEDAD Secano
 Recinto:29-015-175-00270-00002 Cultivo:62000 PASTOS PERMANENTES DE 5 O MAS AÑOS-SIN VARIEDAD Secano
 Recinto:29-015-175-00361-00004 Cultivo:62000 PASTOS PERMANENTES DE 5 O MAS AÑOS-SIN VARIEDAD Secano
 Recinto:29-015-175-00361-00017 Cultivo:62000 PASTOS PERMANENTES DE 5 O MAS AÑOS-SIN VARIEDAD Secano
 Recinto:29-015-175-00365-00026 Cultivo:62000 PASTOS PERMANENTES DE 5 O MAS AÑOS-SIN VARIEDAD Secano
 Recinto:29-015-176-00056-00015 Cultivo:62000 PASTOS PERMANENTES DE 5 O MAS AÑOS-SIN VARIEDAD Secano
 Recinto:29-015-179-00031-00001 Cultivo:62000 PASTOS PERMANENTES DE 5 O MAS AÑOS-SIN VARIEDAD Secano
 Recinto:29-015-179-00031-00002 Cultivo:62000 PASTOS PERMANENTES DE 5 O MAS AÑOS-SIN VARIEDAD Secano
- 86124 Recinto de forrajera para Cálculo de Carga Ganadera que No pertenece a Explotación.
 Recinto:29-015-175-00269-00007 Cultivo:62000 PASTOS PERMANENTES DE 5 O MAS AÑOS-SIN VARIEDAD Secano
 Recinto:29-015-175-00270-00002 Cultivo:62000 PASTOS PERMANENTES DE 5 O MAS AÑOS-SIN VARIEDAD Secano
 Recinto:29-015-175-00361-00004 Cultivo:62000 PASTOS PERMANENTES DE 5 O MAS AÑOS-SIN VARIEDAD Secano
 Recinto:29-015-175-00361-00017 Cultivo:62000 PASTOS PERMANENTES DE 5 O MAS AÑOS-SIN VARIEDAD Secano
 Recinto:29-015-175-00365-00026 Cultivo:62000 PASTOS PERMANENTES DE 5 O MAS AÑOS-SIN VARIEDAD Secano
 Recinto:29-015-176-00056-00015 Cultivo:62000 PASTOS PERMANENTES DE 5 O MAS AÑOS-SIN VARIEDAD Secano
 Recinto:29-015-179-00031-00001 Cultivo:62000 PASTOS PERMANENTES DE 5 O MAS AÑOS-SIN VARIEDAD Secano
 Recinto:29-015-179-00031-00002 Cultivo:62000 PASTOS PERMANENTES DE 5 O MAS AÑOS-SIN VARIEDAD Secano

Datos considerados para el Cálculo de la Carga Ganadera del expediente

Superficie determinada para Cálculo Carga Ganadera: 0,00 ha
Carga Ganadera del Expediente: 0,00 ugm/ha

Incidencias de carga ganadera**INCIDENCIA DESCRIPCIÓN**

- 86122 Recinto superficie forrajera que realiza la actividad de producción de pastoreo y no declara el o los códigos del Registro de Explotaciones Ganaderas de Andalucía, REGA.
 Recinto:29-015-175-00361-00017 Cultivo:62000 PASTOS PERMANENTES DE 5 O MAS AÑOS-SIN VARIEDAD Secano
 Recinto:29-015-179-00031-00002 Cultivo:62000 PASTOS PERMANENTES DE 5 O MAS AÑOS-SIN VARIEDAD Secano
 Recinto:29-015-175-00361-00004 Cultivo:62000 PASTOS PERMANENTES DE 5 O MAS AÑOS-SIN VARIEDAD Secano
 Recinto:29-015-175-00270-00002 Cultivo:62000 PASTOS PERMANENTES DE 5 O MAS AÑOS-SIN VARIEDAD Secano
 Recinto:29-015-175-00269-00007 Cultivo:62000 PASTOS PERMANENTES DE 5 O MAS AÑOS-SIN VARIEDAD Secano
 Recinto:29-015-176-00056-00015 Cultivo:62000 PASTOS PERMANENTES DE 5 O MAS AÑOS-SIN VARIEDAD Secano
 Recinto:29-015-179-00031-00001 Cultivo:62000 PASTOS PERMANENTES DE 5 O MAS AÑOS-SIN VARIEDAD Secano
 Recinto:29-015-175-00365-00026 Cultivo:62000 PASTOS PERMANENTES DE 5 O MAS AÑOS-SIN VARIEDAD Secano
- 86124 Recinto de forrajera para Cálculo de Carga Ganadera que No pertenece a Explotación.
 Recinto:29-015-175-00361-00017 Cultivo:62000 PASTOS PERMANENTES DE 5 O MAS AÑOS-SIN VARIEDAD Secano
 Recinto:29-015-179-00031-00002 Cultivo:62000 PASTOS PERMANENTES DE 5 O MAS AÑOS-SIN VARIEDAD Secano
 Recinto:29-015-175-00361-00004 Cultivo:62000 PASTOS PERMANENTES DE 5 O MAS AÑOS-SIN VARIEDAD Secano

(1) Con incidencias que retienen pago o deniegan el expediente.

(2) Se calcula sobre superficie declarada admisible.

(3) Aplicación del artículo 16 bis del RD 147/2023.

(4) Expediente con algunos recintos de pastos permanentes ubicados en espacios protegidos donde la carga ganadera mínima será 0,1 UGM/ha.

Puede verificar la integridad de una copia de este documento mediante la lectura del código QR adjunto o mediante el acceso a la dirección <https://ws050.juntadeandalucia.es/verificarFirma> indicando el código de VERIFICACIÓN

FIRMADO POR	RAQUEL MARIA ESPIN CRESPO	29/01/2025	
VERIFICACIÓN	Pk2jmMURSWMFXCU9VKGJRQ2Q7H5BP3	PÁG. 2466/2713	



	Recinto:29-015-175-00270-00002 Cultivo:62000 PASTOS PERMANENTES DE 5 O MAS AÑOS-SIN VARIEDAD Secano
	Recinto:29-015-175-00269-00007 Cultivo:62000 PASTOS PERMANENTES DE 5 O MAS AÑOS-SIN VARIEDAD Secano
	Recinto:29-015-176-00056-00015 Cultivo:62000 PASTOS PERMANENTES DE 5 O MAS AÑOS-SIN VARIEDAD Secano
	Recinto:29-015-179-00031-00001 Cultivo:62000 PASTOS PERMANENTES DE 5 O MAS AÑOS-SIN VARIEDAD Secano
	Recinto:29-015-175-00365-00026 Cultivo:62000 PASTOS PERMANENTES DE 5 O MAS AÑOS-SIN VARIEDAD Secano
86128	Recinto de Forrajerías que no ha contabilizado para Carga Ganadera por no tener una explotación válida para el cálculo de la Carga Ganadera
	Recinto:29-015-175-00361-00017 Cultivo:62 PASTOS PERMANENTES DE 5 O MAS AÑOS-
	Recinto:29-015-179-00031-00002 Cultivo:62 PASTOS PERMANENTES DE 5 O MAS AÑOS-
	Recinto:29-015-175-00361-00004 Cultivo:62 PASTOS PERMANENTES DE 5 O MAS AÑOS-
	Recinto:29-015-175-00270-00002 Cultivo:62 PASTOS PERMANENTES DE 5 O MAS AÑOS-
	Recinto:29-015-175-00269-00007 Cultivo:62 PASTOS PERMANENTES DE 5 O MAS AÑOS-
	Recinto:29-015-176-00056-00015 Cultivo:62 PASTOS PERMANENTES DE 5 O MAS AÑOS-
	Recinto:29-015-179-00031-00001 Cultivo:62 PASTOS PERMANENTES DE 5 O MAS AÑOS-
	Recinto:29-015-175-00365-00026 Cultivo:62 PASTOS PERMANENTES DE 5 O MAS AÑOS-
86132	Recinto superficie forrajera que no realiza la actividad de producción de pastoreo.
	Recinto:29-039-003-00173-00001 Cultivo:20000 BARBECHO TRADICIONAL-SIN VARIEDAD Secano

(1) Con incidencias que retienen pago o deniegan el expediente.

(2) Se calcula sobre superficie declarada admisible.

(3) Aplicación del artículo 16 bis del RD 147/2023.

(4) Expediente con algunos recintos de pastos permanentes ubicados en espacios protegidos donde la carga ganadera mínima será 0,1 UGM/ha.

Puede verificar la integridad de una copia de este documento mediante la lectura del código QR adjunto o mediante el acceso a la dirección <https://ws050.juntadeandalucia.es/verificarFirma> indicando el código de VERIFICACIÓN

FIRMADO POR	RAQUEL MARIA ESPIN CRESPO	29/01/2025	
VERIFICACIÓN	Pk2jmMURSWMFXC9VKGJRQ2Q7H5BP3	PÁG. 2467/2713	



APELLIDOS Y NOMBRE / RAZÓN SOCIAL DE LA CRUZ SANTAMARIA MARIA DOLORES **NIF** ****5469* **EXPEDIENTE** 1227621 **RESOLUCIÓN** CONCESIÓN DE LA AYUDA

DATOS DE MANTENIMIENTO UNIDADES

GRUPO DE PAGO	Sup. Dec. Admisible	Sup. Resuelta	Sobredecl.	% Sobredecl.
ZONAS DE MONTAÑA	22,80	22,80	0,00	0,00

RESUMEN DE PAGOS

	IMPORTE (Euros)			
	RESUELTO	FEADER	MAPA	CAPADR
Pago realizado	1.923,24	1.634,75	188,67	99,82

APLICACIÓN DE REDUCCIONES Y PENALIZACIONES (%)

Criterios de subvencionabilidad (1)	Presentación tardía	Omisión declaración	Condicionabilidad
0,00	0,00	0,00	0,00

IMPORTE (Euros)

Calculado(2)	Reducción	Penalización	Reducción Penalización (3)	Penalización adicional	Resuelto	FEADER	MAPA	CAPADR
1.923,24 €	0,00 €	0,00 €	0,00 €	0,00 €	1.923,24 €	1.634,75 €	188,67 €	99,82 €
Importe Unitario:	93,00 €	Nuevo Importe Unitario:	84,35 €					

(1) Con incidencias que retienen pago o deniegan el expediente.

(2) Se calcula sobre superficie declarada admisible.

(3) Aplicación del artículo 16 bis del RD 147/2023.

(4) Expediente con algunos recintos de pastos permanentes ubicados en espacios protegidos donde la carga ganadera mínima será 0,1 UGM/ha.

Puede verificar la integridad de una copia de este documento mediante la lectura del código QR adjunto o mediante el acceso a la dirección <https://ws050.juntadeandalucia.es/verificarFirma> indicando el código de VERIFICACIÓN

FIRMADO POR	RAQUEL MARIA ESPIN CRESPO	29/01/2025	
VERIFICACIÓN	Pk2jmMURSWMFXCU9VKGJRQ2Q7H5BP3	PÁG. 2468/2713	

**RECINTOS PROPUESTOS**

REF.	REFERENCIA SIGPAC	CULTIVO	S/R	USO SIGPAC	Sup. Dec. admisible	Sup. Campo	Sup. Determ.	Sup. Resulta
-1326015	29-011-036-00026-0104	OLIVAR	S		0,47		0,47	0,47
-749336	29-011-023-00040-0016	ALMENDROS	S		0,36		0,36	0,36
-749334	29-011-023-00039-0110	OLIVAR	S		0,47		0,47	0,47
-749333	29-011-023-00039-0109	ALGARROBO	S		0,13		0,13	0,13
170000005932247	29-011-023-00030-0002	OLIVAR	S		0,17		0,17	0,17
170000005932248	29-011-023-00039-0018	OLIVAR	S		0,78		0,78	0,78
170000005932249	29-011-036-00026-0020	OLIVAR	S		2,84		2,84	2,84
170000005932250	29-011-023-00039-0014	OLIVAR	S		0,76		0,76	0,76
170000005932251	29-011-023-00039-0014	OLIVAR	S		0,49		0,49	0,49
170000005932252	29-011-023-00039-0018	OLIVAR	S		0,13		0,13	0,13
170000005932253	29-011-023-00039-0018	OLIVAR	S		0,05		0,05	0,05
170000005932254	29-011-023-00039-0018	OLIVAR	S		0,09		0,09	0,09
170000005932255	29-011-023-00039-0038	OLIVAR	S		0,27		0,27	0,27
170000005932256	29-011-036-00054-0016	OLIVAR	S		0,30		0,30	0,30
170000005932257	29-011-023-00039-0018	OLIVAR	S		0,79		0,79	0,79
170000005932258	29-011-023-00039-0018	OLIVAR	S		0,06		0,06	0,06
170000005932259	29-011-023-00039-0018	OLIVAR	S		3,04		3,04	3,04
170000005932260	29-011-023-00039-0008	OLIVAR	S		0,04		0,04	0,04
170000005932264	29-011-036-00026-0045	OLIVAR	S		0,48		0,48	0,48
170000005932265	29-011-036-00026-0019	OLIVAR	S		1,30		1,30	1,30
170000005932271	29-011-023-00039-0018	OLIVAR	S		0,09		0,09	0,09
170000005932272	29-011-023-00039-0018	OLIVAR	S		0,10		0,10	0,10
170000005932273	29-011-023-00039-0017	OLIVAR	S		0,75		0,75	0,75
170000005932280	29-011-023-00039-0018	OLIVAR	S		0,35		0,35	0,35
170000005932281	29-011-023-00039-0018	ALMENDROS	S		3,63		3,63	3,63
170000005932282	29-011-023-00039-0014	ALMENDROS	S		0,68		0,68	0,68
170000005932283	29-011-023-00040-0010	ALMENDROS	S		1,48		1,48	1,48
170000005932284	29-011-023-00039-0018	ALMENDROS	S		0,32		0,32	0,32
170000005932285	29-011-023-00039-0038	ALMENDROS	S		0,04		0,04	0,04
170000005932286	29-011-023-00039-0038	ALMENDROS	S		0,05		0,05	0,05
170000005932287	29-011-023-00039-0014	ALMENDROS	S		0,25		0,25	0,25
170000005932288	29-011-023-00039-0014	ALMENDROS	S		0,65		0,65	0,65
170000005932289	29-011-023-00039-0108	ALMENDROS	S		1,39		1,39	1,39

INCIDENCIAS**INCIDENCIA DESCRIPCIÓN**

86119	Carga ganadera NO cumple con el valor mínimo de 0,2 UGM/ha. Recinto:29-011-023-00039-00071 Cultivo:62000 PASTOS PERMANENTES DE 5 O MAS AÑOS-SIN VARIEDAD Secano Carga Ganadera:0,09 Recinto:29-011-023-00039-00102 Cultivo:62000 PASTOS PERMANENTES DE 5 O MAS AÑOS-SIN VARIEDAD Secano Carga Ganadera:0,09 Recinto:29-011-023-00039-00105 Cultivo:62000 PASTOS PERMANENTES DE 5 O MAS AÑOS-SIN VARIEDAD Secano Carga Ganadera:0,09 Recinto:29-011-023-00039-00106 Cultivo:62000 PASTOS PERMANENTES DE 5 O MAS AÑOS-SIN VARIEDAD Secano Carga Ganadera:0,09 Recinto:29-011-023-00039-00107 Cultivo:62000 PASTOS PERMANENTES DE 5 O MAS AÑOS-SIN VARIEDAD Secano Carga Ganadera:0,09
-------	--

Datos considerados para el Cálculo de la Carga Ganadera del expediente

Superficie determinada para Cálculo Carga Ganadera: 2,31 ha
Carga Ganadera del Expediente: 0,09 ugm/ha

Explotación	Especie	Ugm Calculada para CG
ES290110000405	CAPRINA	0,20

(1) Con incidencias que retienen pago o deniegan el expediente.
(2) Se calcula sobre superficie declarada admisible.
(3) Aplicación del artículo 16 bis del RD 147/2023.
(4) Expediente con algunos recintos de pastos permanentes ubicados en espacios protegidos donde la carga ganadera mínima será 0,1 UGM/ha.

Puede verificar la integridad de una copia de este documento mediante la lectura del código QR adjunto o mediante el acceso a la dirección <https://ws050.juntadeandalucia.es/verificarFirma> indicando el código de VERIFICACIÓN

FIRMADO POR	RAQUEL MARIA ESPIN CRESPO	29/01/2025
VERIFICACIÓN	Pk2jmMURSWMFCU9VKGJRQ2Q7H5BP3	PÁG. 2469/2713





Datos considerados para el Cálculo de la Carga Ganadera del expediente

Recintos Determinados para el Cálculo de Garga Ganadera

REF.	REFERENCIA SIGPAC	CULTIVO	DESCRIPCIÓN CULTIVO	S/R	SUP. RESUELTA (ha)
1700000005932266	29-011-023-00039-00102	62000	PASTOS PERMANENTES DE 5 O MAS AÑOS-SIN VARIEDAD	S	0,06
1700000005932267	29-011-023-00039-00102	62000	PASTOS PERMANENTES DE 5 O MAS AÑOS-SIN VARIEDAD	S	0,70
1700000005932268	29-011-023-00039-00106	62000	PASTOS PERMANENTES DE 5 O MAS AÑOS-SIN VARIEDAD	S	0,12
1700000005932274	29-011-023-00039-00071	62000	PASTOS PERMANENTES DE 5 O MAS AÑOS-SIN VARIEDAD	S	0,05
1700000005932275	29-011-023-00039-00102	62000	PASTOS PERMANENTES DE 5 O MAS AÑOS-SIN VARIEDAD	S	0,57
1700000005932276	29-011-023-00039-00071	62000	PASTOS PERMANENTES DE 5 O MAS AÑOS-SIN VARIEDAD	S	0,54
1700000005932277	29-011-023-00039-00105	62000	PASTOS PERMANENTES DE 5 O MAS AÑOS-SIN VARIEDAD	S	0,12
1700000005932278	29-011-023-00039-00071	62000	PASTOS PERMANENTES DE 5 O MAS AÑOS-SIN VARIEDAD	S	0,10
1700000005932279	29-011-023-00039-00107	62000	PASTOS PERMANENTES DE 5 O MAS AÑOS-SIN VARIEDAD	S	0,05

(1) Con incidencias que retienen pago o deniegan el expediente.

(2) Se calcula sobre superficie declarada admisible.

(3) Aplicación del artículo 16 bis del RD 147/2023.

(4) Expediente con algunos recintos de pastos permanentes ubicados en espacios protegidos donde la carga ganadera mínima será 0,1 UGM/ha.

Puede verificar la integridad de una copia de este documento mediante la lectura del código QR adjunto o mediante el acceso a la dirección <https://ws050.juntadeandalucia.es/verificarFirma> indicando el código de VERIFICACIÓN

FIRMADO POR

RAQUEL MARIA ESPIN CRESPO

29/01/2025

VERIFICACIÓN

Pk2jmMURSWMFXCU9VKGJQRQ2Q7H5BP3

PÁG. 2470/2713



**APELLIDOS Y NOMBRE / RAZÓN SOCIAL**

DIAZ PEDRAZA JUAN FRANCISCO

NIF

****5183*

EXPEDIENTE

1095108

RESOLUCIÓN

CONCESIÓN DE LA AYUDA

DATOS DE MANTENIMIENTO UNIDADES

GRUPO DE PAGO	Sup. Dec. Admisible	Sup. Resuelta	Sobredecl.	% Sobredecl.
ZONAS DE MONTAÑA	8,79	8,69	0,10	1,14

RESUMEN DE PAGOS

	IMPORTE (Euros)			
	RESUELTO	FEADER	MAPA	CAPADR
Pago realizado	559,86	475,88	54,92	29,06
A pagar	248,31	211,06	24,36	12,89
TOTAL	808,17	686,94	79,28	41,95

APLICACIÓN DE REDUCCIONES Y PENALIZACIONES (%)

Criterios de subvencionabilidad (1)	Presentación tardía	Omisión declaración	Condicionalidad
0,00	0,00	0,00	0,00

IMPORTE (Euros)

Calculado(2)	Reducción	Penalización	Reducción Penalización (3)	Penalización adicional	Resuelto	FEADER	MAPA	CAPADR
817,47 €	9,30 €	0,00 €	0,00 €	0,00 €	808,17 €	686,94 €	79,28 €	41,95 €
Importe Unitario:	93,00 €	Nuevo Importe Unitario:	93,00 €					

RECINTOS PROPUESTOS

REF.	REFERENCIA SIGPAC	CULTIVO	S/R	USO SIGPAC	Sup. Dec. admisible	Sup. Campo	Sup. Determ.	Sup. Resuelta
-1287457	29-011-009-00821-0004	ALMENDROS	S		0,31		0,31	0,31
-1287448	29-011-009-00817-0001	ALMENDROS	S		0,50		0,50	0,48
-1287439	29-011-009-00812-0003	ALMENDROS	S		0,13		0,13	0,13
-1287438	29-011-009-00479-0001	ALMENDROS	S		0,14		0,14	0,14
-69557	29-039-001-00155-0002	CEBADA	S		0,20		0,20	0,20
4118812	29-039-001-00153-0001	PASTOS PERMANENTES DE 5 O MAS AÑOS	S		0,07		0,07	0,07
4118821	29-039-001-00153-0002	CEBADA	S		0,44		0,44	0,44
4118900	29-102-174-00300-0001	CEBADA	S		0,51		0,51	0,49
4118938	29-039-014-00090-0001	PASTOS PERMANENTES DE 5 O MAS AÑOS	S		0,07		0,07	0,01
1700000005137649	29-011-009-00026-0001	GARBANZOS	S		0,50		0,50	0,50
1700000005137651	29-011-009-00812-0001	PASTOS PERMANENTES DE 5 O MAS AÑOS	S		0,52		0,52	0,52
1700000005137654	29-039-014-00097-0001	PASTOS PERMANENTES DE 5 O MAS AÑOS	S		0,50		0,50	0,50
1700000005137655	29-011-009-00821-0005	OLIVAR	S		0,15		0,15	0,15
1700000005137656	29-011-009-00407-0002	AVENA	S		0,60		0,60	0,60
1700000005137657	29-011-009-00027-0001	GARBANZOS	S		0,61		0,61	0,61
1700000005137658	29-039-014-00094-0001	PASTOS PERMANENTES DE 5 O MAS AÑOS	S		0,47		0,47	0,47
1700000005137659	29-039-014-00097-0002	PASTOS PERMANENTES DE 5 O MAS AÑOS	S		1,18		1,18	1,18
1700000005137660	29-039-014-00149-0001	PASTOS PERMANENTES DE 5 O MAS AÑOS	S		0,41		0,41	0,41
1700000005137661	29-039-014-00152-0001	HIGUERA	S		0,03		0,03	0,03
1700000005137663	29-011-009-00346-0001	GARBANZOS	S		0,01		0,01	0,01
1700000005137664	29-011-009-00340-0001	GARBANZOS	S		0,81		0,81	0,81
1700000005137665	29-011-009-00200-0001	GARBANZOS	S		0,56		0,56	0,56
1700000005137667	29-039-014-00147-0001	PASTOS PERMANENTES DE 5 O MAS AÑOS	S		0,03		0,03	0,03
1700000005137668	29-039-014-00149-0002	OLIVAR	S		0,04		0,04	0,04

(1) Con incidencias que retienen pago o deniegan el expediente.

(2) Se calcula sobre superficie declarada admisible.

(3) Aplicación del artículo 16 bis del RD 147/2023.

(4) Expediente con algunos recintos de pastos permanentes ubicados en espacios protegidos donde la carga ganadera mínima será 0,1 UGM/ha.

Puede verificar la integridad de una copia de este documento mediante la lectura del código QR adjunto o mediante el acceso a la dirección <https://ws050.juntadeandalucia.es/verificarFirma> indicando el código de VERIFICACIÓN

FIRMADO POR

RAQUEL MARIA ESPIN CRESPO

29/01/2025

VERIFICACIÓN

Pk2jmMURSWMFXCU9VKGJRQ2Q7H5BP3

PÁG. 2471/2713



**INCIDENCIAS****INCIDENCIA DESCRIPCIÓN**

- 4272 Verifica que las líneas de declaración de las Solicitudes Únicas no tienen solapes con la capa de Retroactividad Gráfica (ambas de la misma campaña) a nivel de expediente/línea de declaración gráfica de la solicitud.
 Recinto:29-011-009-00817-00001 Cultivo: - Agregado de la referencia del recinto.:0 Zona de la referencia del recinto.:0 Superficie solapada.:0,02 Id. Incid.:99758479
 Recinto:29-039-014-00090-00001 Cultivo: - Agregado de la referencia del recinto.:0 Zona de la referencia del recinto.:0 Superficie solapada.:0,06 Id. Incid.:99758481
 Recinto:29-102-174-00300-00001 Cultivo: - Agregado de la referencia del recinto.:0 Zona de la referencia del recinto.:0 Superficie solapada.:0,02 Id. Incid.:99758480

Datos considerados para el Cálculo de la Carga Ganadera del expediente

Superficie determinada para Cálculo Carga Ganadera: 3,19 ha

Carga Ganadera del Expediente: 10,86 ugm/ha

Explotación	Especie	Ugm Calculada para CG
ES290110000017	CAPRINA	33,96
ES290110000017	OVINA	0,68

Recintos Determinados para el Cálculo de Garga Ganadera

REF.	REFERENCIA SIGPAC	CULTIVO	DESCRIPCIÓN CULTIVO	S/R	SUP. RESUELTA (ha)
4118812	29-039-001-00153-00001	62000	PASTOS PERMANENTES DE 5 O MAS AÑOS-SIN VARIEDAD	S	0,07
4118938	29-039-014-00090-00001	62000	PASTOS PERMANENTES DE 5 O MAS AÑOS-SIN VARIEDAD	S	0,01
1700000005137651	29-011-009-00812-00001	62000	PASTOS PERMANENTES DE 5 O MAS AÑOS-SIN VARIEDAD	S	0,52
1700000005137654	29-039-014-00097-00001	62000	PASTOS PERMANENTES DE 5 O MAS AÑOS-SIN VARIEDAD	S	0,50
1700000005137658	29-039-014-00094-00001	62000	PASTOS PERMANENTES DE 5 O MAS AÑOS-SIN VARIEDAD	S	0,47
1700000005137659	29-039-014-00097-00002	62000	PASTOS PERMANENTES DE 5 O MAS AÑOS-SIN VARIEDAD	S	1,18
1700000005137660	29-039-014-00149-00001	62000	PASTOS PERMANENTES DE 5 O MAS AÑOS-SIN VARIEDAD	S	0,41
1700000005137667	29-039-014-00147-00001	62000	PASTOS PERMANENTES DE 5 O MAS AÑOS-SIN VARIEDAD	S	0,03

(1) Con incidencias que retienen pago o deniegan el expediente.

(2) Se calcula sobre superficie declarada admisible.

(3) Aplicación del artículo 16 bis del RD 147/2023.

(4) Expediente con algunos recintos de pastos permanentes ubicados en espacios protegidos donde la carga ganadera mínima será 0,1 UGM/ha.

Puede verificar la integridad de una copia de este documento mediante la lectura del código QR adjunto o mediante el acceso a la dirección <https://ws050.juntadeandalucia.es/verificarFirma> indicando el código de VERIFICACIÓN

FIRMADO POR	RAQUEL MARIA ESPIN CRESPO	29/01/2025	
VERIFICACIÓN	Pk2jmMURSWMFXCU9VKGJRQ2Q7H5BP3	PÁG. 2472/2713	

**APELLIDOS Y NOMBRE / RAZÓN SOCIAL**
ESTEBANEZ SERRA JUAN**NIF**
****7713***EXPEDIENTE**
1141195**RESOLUCIÓN**
CONCESIÓN DE LA AYUDA**DATOS DE MANTENIMIENTO UNIDADES**

GRUPO DE PAGO	Sup. Dec. Admisible	Sup. Resuelta	Sobredecl.	% Sobredecl.
ZONAS DE MONTAÑA	326,92	295,79	31,13	9,52

RESUMEN DE PAGOS

	IMPORTE (Euros)			
	RESUELTO	FEADER	MAPA	CAPADR
A pagar	1.498,63	1.273,84	147,02	77,77

APLICACIÓN DE REDUCCIONES Y PENALIZACIONES (%)

Criterios de subvencionabilidad (1)	Presentación tardía	Omisión declaración	Condicionabilidad
0,00	0,00	0,00	0,00

IMPORTE (Euros)

Calculado(2)	Reducción	Penalización	Reducción Penalización (3)	Penalización adicional	Resuelto	FEADER	MAPA	CAPADR
2.046,00 €	194,82 €	352,55 €	0,00 €	0,00 €	1.498,63 €	1.273,84 €	147,02 €	77,77 €
Importe Unitario:	93,00 €	Nuevo Importe Unitario:	6,26 €					

(1) Con incidencias que retienen pago o deniegan el expediente.

(2) Se calcula sobre superficie declarada admisible.

(3) Aplicación del artículo 16 bis del RD 147/2023.

(4) Expediente con algunos recintos de pastos permanentes ubicados en espacios protegidos donde la carga ganadera mínima será 0,1 UGM/ha.

Puede verificar la integridad de una copia de este documento mediante la lectura del código QR adjunto o mediante el acceso a la dirección <https://ws050.juntadeandalucia.es/verificarFirma> indicando el código de VERIFICACIÓN

FIRMADO POR	RAQUEL MARIA ESPIN CRESPO	29/01/2025
VERIFICACIÓN	Pk2jmMURSWMFXCU9VKGJRQ2Q7H5BP3	PÁG. 2473/2713



**RECINTOS PROPUESTOS**

REF.	REFERENCIA SIGPAC	CULTIVO	S/R	USO SIGPAC	Sup. Dec. admisible	Sup. Campo	Sup. Determ.	Sup. Resuelta
-1606840	29-015-144-00013-0002	PASTOS PERMANENTES DE 5 O MAS AÑOS	S		22,59		22,59	0,00
-1606804	29-018-010-00065-0001	PASTOS PERMANENTES DE 5 O MAS AÑOS	S		0,91		0,91	0,91
-1606743	29-018-007-00018-0005	PASTOS PERMANENTES DE 5 O MAS AÑOS	S		3,80		3,80	3,80
-1606738	29-018-007-00003-0001	PASTOS PERMANENTES DE 5 O MAS AÑOS	S		1,76		1,76	0,00
-1606735	29-018-007-00017-0001	PASTOS PERMANENTES DE 5 O MAS AÑOS	S		149,22		149,22	149,22
-1606711	29-018-010-00001-0001	PASTOS PERMANENTES DE 5 O MAS AÑOS	S		23,60		23,60	23,60
-1606705	29-018-010-00012-0001	PASTOS PERMANENTES DE 5 O MAS AÑOS	S		0,51		0,51	0,00
-1559046	29-018-010-00241-0003	PASTOS PERMANENTES DE 5 O MAS AÑOS	S		0,98		0,98	0,98
-1559030	29-018-010-00241-0005	PASTOS PERMANENTES DE 5 O MAS AÑOS	S		5,83		5,83	5,83
-1559019	29-018-010-00015-0006	PASTOS PERMANENTES DE 5 O MAS AÑOS	S		9,78		9,78	9,78
-1559014	29-018-010-00015-0007	PASTOS PERMANENTES DE 5 O MAS AÑOS	S		1,99		1,99	1,99
-1559001	29-018-010-00221-0002	PASTOS PERMANENTES DE 5 O MAS AÑOS	S		0,57		0,57	0,57
-1559000	29-018-010-00222-0001	PASTOS PERMANENTES DE 5 O MAS AÑOS	S		2,14		2,14	0,00
-1558999	29-018-010-00220-0002	PASTOS PERMANENTES DE 5 O MAS AÑOS	S		1,35		1,35	1,10
-1558982	29-018-010-00219-0001	PASTOS PERMANENTES DE 5 O MAS AÑOS	S		0,16		0,16	0,00
-1558980	29-018-010-00004-0001	PASTOS PERMANENTES DE 5 O MAS AÑOS	S		2,80		2,80	0,00
-1558960	29-018-010-00225-0001	PASTOS PERMANENTES DE 5 O MAS AÑOS	S		0,72		0,72	0,72
-1558959	29-018-010-00218-0001	PASTOS PERMANENTES DE 5 O MAS AÑOS	S		0,99		0,99	0,99
-1558958	29-018-010-00003-0002	PASTOS PERMANENTES DE 5 O MAS AÑOS	S		0,57		0,57	0,57
-1558956	29-018-010-00003-0001	PASTOS PERMANENTES DE 5 O MAS AÑOS	S		0,68		0,68	0,68
-1558949	29-018-010-00002-0002	PASTOS PERMANENTES DE 5 O MAS AÑOS	S		9,85		9,85	9,85
-1558917	29-018-010-00015-0004	PASTOS PERMANENTES DE 5 O MAS AÑOS	S		8,63		8,63	8,63
-1558766	29-018-010-00062-0001	PASTOS PERMANENTES DE 5 O MAS AÑOS	S		0,75		0,75	0,00
-1558765	29-018-010-00063-0001	PASTOS PERMANENTES DE 5 O MAS AÑOS	S		1,72		1,72	1,72
-1558748	29-018-007-00021-0011	PASTOS PERMANENTES DE 5 O MAS AÑOS	S		0,97		0,97	0,97
-1528069	29-018-010-00064-0001	PASTOS PERMANENTES DE 5 O MAS AÑOS	S		0,59		0,59	0,59
-1528068	29-018-010-00063-0003	PASTOS PERMANENTES DE 5 O MAS AÑOS	S		0,04		0,04	0,04
-1528067	29-018-010-00063-0002	PASTOS PERMANENTES DE 5 O MAS AÑOS	S		0,10		0,10	0,10
-1528066	29-018-010-00062-0002	PASTOS PERMANENTES DE 5 O MAS AÑOS	S		0,16		0,16	0,16
-1528064	29-018-010-00059-0003	PASTOS PERMANENTES DE 5 O MAS AÑOS	S		0,03		0,03	0,03
-1528063	29-018-010-00058-0002	PASTOS PERMANENTES DE 5 O MAS AÑOS	S		0,46		0,46	0,46
-1528062	29-018-010-00035-0002	PASTOS PERMANENTES DE 5 O MAS AÑOS	S		1,04		1,04	1,04
-1528061	29-018-010-00034-0003	PASTOS PERMANENTES DE 5 O MAS AÑOS	S		0,17		0,17	0,17
-1355354	29-018-010-00086-0001	PASTOS PERMANENTES DE 5 O MAS AÑOS	S		0,30		0,30	0,30
-1352264	29-018-010-00214-0001	PASTOS PERMANENTES DE 5 O MAS AÑOS	S		0,36		0,36	0,36
-1352203	29-018-010-00205-0001	PASTOS PERMANENTES DE 5 O MAS AÑOS	S		2,00		2,00	2,00
-1352055	29-018-010-00212-0001	PASTOS PERMANENTES DE 5 O MAS AÑOS	S		0,09		0,09	0,09
-1352054	29-018-010-00215-0001	PASTOS PERMANENTES DE 5 O MAS AÑOS	S		1,25		1,25	1,25
-1352053	29-018-010-00216-0002	PASTOS PERMANENTES DE 5 O MAS AÑOS	S		2,33		2,33	2,33
-1067497	29-018-018-00110-0006	OLIVAR	S		1,00		1,00	1,00
-911720	29-018-010-00193-0002	ALMENDROS	S		0,90		0,90	0,90
-911715	29-018-010-00061-0001	PASTOS PERMANENTES DE 5 O MAS AÑOS	S		1,85		1,85	1,85
-911656	29-018-010-00047-0003	PASTOS PERMANENTES DE 5 O MAS AÑOS	S		0,26		0,26	0,26
-911655	29-018-010-00047-0004	PASTOS PERMANENTES DE 5 O MAS AÑOS	S		0,53		0,53	0,53
-911654	29-018-010-00047-0002	PASTOS PERMANENTES DE 5 O MAS AÑOS	S		0,25		0,25	0,25
-911652	29-018-010-00213-0008	PASTOS PERMANENTES DE 5 O MAS AÑOS	S		1,91		1,91	1,91
-911651	29-018-010-00213-0006	PASTOS PERMANENTES DE 5 O MAS AÑOS	S		0,39		0,39	0,39
-911650	29-018-010-00213-0001	PASTOS PERMANENTES DE 5 O MAS AÑOS	S		9,29		9,29	9,29
-911645	29-018-010-00213-0007	PASTOS PERMANENTES DE 5 O MAS AÑOS	S		1,13		1,13	1,13
-911644	29-018-010-00239-0007	PASTOS PERMANENTES DE 5 O MAS AÑOS	S		2,55		2,55	2,55
-911617	29-018-010-00047-0005	OLIVAR	S		0,06		0,06	0,06
-824199	29-018-010-00238-0001	OLIVAR	S		0,25		0,25	0,25

(1) Con incidencias que retienen pago o deniegan el expediente.

(2) Se calcula sobre superficie declarada admisible.

(3) Aplicación del artículo 16 bis del RD 147/2023.

(4) Expediente con algunos recintos de pastos permanentes ubicados en espacios protegidos donde la carga ganadera mínima será 0,1 UGM/ha.

Puede verificar la integridad de una copia de este documento mediante la lectura del código QR adjunto o mediante el acceso a la dirección <https://ws050.juntadeandalucia.es/verificarFirma> indicando el código de VERIFICACIÓN

FIRMADO POR

RAQUEL MARIA ESPIN CRESPO

29/01/2025

VERIFICACIÓN

Pk2jmMURSWMFXCU9VKGJQRQ2Q7H5BP3

PÁG. 2474/2713



**RECINTOS PROPUESTOS**

REF.	REFERENCIA SIGPAC	CULTIVO	S/R	USO SIGPAC	Sup. Dec. admisible	Sup. Campo	Sup. Determ.	Sup. Resuelta
4600417	29-018-010-00119-0001	PASTOS PERMANENTES DE 5 O MAS AÑOS	S		7,01		7,01	7,01
1700000005516990	29-018-009-00004-0001	PASTOS PERMANENTES DE 5 O MAS AÑOS	S		0,10		0,10	0,10
1700000005516992	29-018-009-00006-0001	OLIVAR	S		1,25		1,25	1,25
1700000005516993	29-018-009-00007-0001	OLIVAR	S		0,93		0,93	0,93
1700000005516994	29-018-009-00009-0005	OLIVAR	S		7,49		7,49	7,49
1700000005516995	29-018-009-00088-0005	OLIVAR	S		0,17		0,17	0,00
1700000005516996	29-018-009-09003-0005	OLIVAR	S		0,16		0,16	0,16
1700000005516997	29-018-010-00031-0001	PASTOS PERMANENTES DE 5 O MAS AÑOS	S		1,38		1,38	1,38
1700000005516999	29-018-010-00233-0003	OLIVAR	S		0,69		0,69	0,69
1700000005517004	29-018-010-00065-0002	PASTOS PERMANENTES DE 5 O MAS AÑOS	S		2,35		2,35	2,35
1700000005517006	29-018-010-00241-0013	PASTOS PERMANENTES DE 5 O MAS AÑOS	S		1,87		1,87	1,87
1700000005517018	29-018-008-00005-0004	PASTOS PERMANENTES DE 5 O MAS AÑOS	S		0,75		0,75	0,75
1700000005517019	29-018-008-00005-0006	PASTOS PERMANENTES DE 5 O MAS AÑOS	S		0,04		0,04	0,04
1700000006338797	29-018-010-00046-0002	PASTOS PERMANENTES DE 5 O MAS AÑOS	S		5,45		5,45	5,45
1700000006338801	29-018-010-00121-0002	ALMENDROS	S		0,41		0,41	0,41
1700000006338802	29-018-010-00195-0001	ALMENDROS	S		0,52		0,52	0,52
1700000006338803	29-018-010-00172-0001	ALMENDROS	S		0,96		0,96	0,96
1700000006338804	29-018-010-00121-0001	ALMENDROS	S		0,59		0,59	0,59
1700000006338805	29-018-010-00047-0001	ALMENDROS	S		5,62		5,62	5,62
1700000006338806	29-018-010-00213-0005	PASTOS PERMANENTES DE 5 O MAS AÑOS	S		6,80		6,80	6,80
1700000006338807	29-018-010-00196-0001	ALMENDROS	S		0,22		0,22	0,22

INCIDENCIAS**INCIDENCIA DESCRIPCIÓN**

224	Superficie neta de cruce en un recinto en una misma solicitud supera superficie admisible que SIGPAC establece para él. Recinto:29-018-010-00220-00002 Cultivo:62000 PASTOS PERMANENTES DE 5 O MAS AÑOS-SIN VARIEDAD Secano Superficie admisible de pastos del recinto según SIGPAC.:110 Suma de superficies de cruce netas declaradas para este recinto por el solicitante.:135 Exceso de superficie (Hectáreas):0,25
242	Recinto pendiente de acreditación de titularidad. Recinto:29-015-144-00013-00002 Cultivo:62000 PASTOS PERMANENTES DE 5 O MAS AÑOS-SIN VARIEDAD Secano Recinto:29-018-009-00088-00005 Cultivo:101007 OLIVAR-MANZANILLA Secano
3790	Recinto declarado inactivo Recinto:29-012-023-00039-00003 Cultivo: - Recinto:29-018-007-00003-00001 Cultivo: - Recinto:29-018-010-00004-00001 Cultivo: - Recinto:29-018-010-00012-00001 Cultivo: - Recinto:29-018-010-00062-00001 Cultivo: - Recinto:29-018-010-00219-00001 Cultivo: - Recinto:29-018-010-00222-00001 Cultivo: -
86020	Verifica que determinados recintos declarados por el expte para la operación, no se corresponde con la ZONA DESFAVORECIDA. Y no ha sido solicitada la operación análoga o correspondiente. Recinto:29-012-023-00039-00001 Cultivo:62000 PASTOS PERMANENTES DE 5 O MAS AÑOS-SIN VARIEDAD Secano Operación correcta del recinto:6613.2 Recinto:29-012-023-00039-00003 Cultivo:62000 PASTOS PERMANENTES DE 5 O MAS AÑOS-SIN VARIEDAD Secano Operación correcta del recinto:6613.2
86121	Recinto superficie forrajera que no realiza la actividad de producción de pastoreo. Recinto:29-018-010-00048-00001 Cultivo:62000 PASTOS PERMANENTES DE 5 O MAS AÑOS-SIN VARIEDAD Secano Actividad Agraria del recinto:1 Recinto:29-018-010-00093-00001 Cultivo:62000 PASTOS PERMANENTES DE 5 O MAS AÑOS-SIN VARIEDAD Secano Actividad Agraria del recinto:1
86122	Recinto superficie forrajera que realiza la actividad de producción de pastoreo y no declara el o los códigos del Registro de Explotaciones Ganaderas de Andalucía, REGA. Recinto:29-018-010-00048-00001 Cultivo:62000 PASTOS PERMANENTES DE 5 O MAS AÑOS-SIN VARIEDAD Secano Recinto:29-018-010-00093-00001 Cultivo:62000 PASTOS PERMANENTES DE 5 O MAS AÑOS-SIN VARIEDAD Secano
86124	Recinto de forrajera para Cálculo de Carga Ganadera que No pertenece a Explotación.

(1) Con incidencias que retienen pago o deniegan el expediente.

(2) Se calcula sobre superficie declarada admisible.

(3) Aplicación del artículo 16 bis del RD 147/2023.

(4) Expediente con algunos recintos de pastos permanentes ubicados en espacios protegidos donde la carga ganadera mínima será 0,1 UGM/ha.

Puede verificar la integridad de una copia de este documento mediante la lectura del código QR adjunto o mediante el acceso a la dirección <https://ws050.juntadeandalucia.es/verificarFirma> indicando el código de VERIFICACIÓN

FIRMADO POR

RAQUEL MARIA ESPIN CRESPO

29/01/2025

VERIFICACIÓN

Pk2jmMURSWMFXCU9VKGJRQ2Q7H5BP3

PÁG. 2475/2713



**INCIDENCIAS****INCIDENCIA DESCRIPCIÓN**

Recinto:29-018-010-00048-00001 Cultivo:62000 PASTOS PERMANENTES DE 5 O MAS AÑOS-SIN VARIEDAD Secano

Recinto:29-018-010-00093-00001 Cultivo:62000 PASTOS PERMANENTES DE 5 O MAS AÑOS-SIN VARIEDAD Secano

Datos considerados para el Cálculo de la Carga Ganadera del expediente

Superficie determinada para Cálculo Carga Ganadera: 551,05 ha

Carga Ganadera del Expediente: 0,29 ugm/ha (4)

Explotación	Especie	Ugm Calculada para CG
ES290180000035	OVINA	157,39

Recintos Determinados para el Cálculo de Garga Ganadera

REF.	REFERENCIA SIGPAC	CULTIVO	DESCRIPCIÓN CULTIVO	S/R	SUP. RESUELTA (ha)
-1615769	29-018-011-00200-00002	62000	PASTOS PERMANENTES DE 5 O MAS AÑOS-SIN VARIEDAD	S	0,66
-1615767	29-018-012-00003-00003	62000	PASTOS PERMANENTES DE 5 O MAS AÑOS-SIN VARIEDAD	S	0,04
-1615766	29-018-014-00041-00001	62000	PASTOS PERMANENTES DE 5 O MAS AÑOS-SIN VARIEDAD	S	0,06
-1615765	29-018-011-00190-00001	62000	PASTOS PERMANENTES DE 5 O MAS AÑOS-SIN VARIEDAD	S	4,20
-1614367	29-018-012-00014-00001	62000	PASTOS PERMANENTES DE 5 O MAS AÑOS-SIN VARIEDAD	S	1,25
-1614356	29-018-011-00215-00001	62000	PASTOS PERMANENTES DE 5 O MAS AÑOS-SIN VARIEDAD	S	0,08
-1614346	29-018-011-00199-00001	62000	PASTOS PERMANENTES DE 5 O MAS AÑOS-SIN VARIEDAD	S	0,90
-1614343	29-018-013-00026-00001	62000	PASTOS PERMANENTES DE 5 O MAS AÑOS-SIN VARIEDAD	S	1,51
-1614330	29-018-011-00200-00001	62000	PASTOS PERMANENTES DE 5 O MAS AÑOS-SIN VARIEDAD	S	0,19
-1614282	29-018-014-00041-00002	62000	PASTOS PERMANENTES DE 5 O MAS AÑOS-SIN VARIEDAD	S	0,09
-1614263	29-018-011-00190-00006	62000	PASTOS PERMANENTES DE 5 O MAS AÑOS-SIN VARIEDAD	S	0,00
-1614210	29-032-072-00003-00004	62000	PASTOS PERMANENTES DE 5 O MAS AÑOS-SIN VARIEDAD	S	0,00
-1614206	29-032-073-00002-00002	62000	PASTOS PERMANENTES DE 5 O MAS AÑOS-SIN VARIEDAD	S	46,17
-1614198	29-032-072-00002-00002	62000	PASTOS PERMANENTES DE 5 O MAS AÑOS-SIN VARIEDAD	S	47,40
-1614193	29-032-072-00001-00001	62000	PASTOS PERMANENTES DE 5 O MAS AÑOS-SIN VARIEDAD	S	40,22
-1609197	29-015-144-00010-00001	62000	PASTOS PERMANENTES DE 5 O MAS AÑOS-SIN VARIEDAD	S	0,00
-1609193	29-018-007-00002-00001	62000	PASTOS PERMANENTES DE 5 O MAS AÑOS-SIN VARIEDAD	S	7,70
-1609192	29-018-010-00082-00001	62000	PASTOS PERMANENTES DE 5 O MAS AÑOS-SIN VARIEDAD	S	1,84
-1609183	29-018-009-00002-00002	62000	PASTOS PERMANENTES DE 5 O MAS AÑOS-SIN VARIEDAD	S	1,03
-1609174	29-018-007-00013-00001	62000	PASTOS PERMANENTES DE 5 O MAS AÑOS-SIN VARIEDAD	S	2,21
-1609170	29-018-010-00015-00009	62000	PASTOS PERMANENTES DE 5 O MAS AÑOS-SIN VARIEDAD	S	15,55
-1609145	29-018-010-00024-00030	62000	PASTOS PERMANENTES DE 5 O MAS AÑOS-SIN VARIEDAD	S	0,00
-1608466	29-012-023-00039-00003	62000	PASTOS PERMANENTES DE 5 O MAS AÑOS-SIN VARIEDAD	S	0,00
-1606840	29-015-144-00013-00002	62000	PASTOS PERMANENTES DE 5 O MAS AÑOS-SIN VARIEDAD	S	0,00
-1606804	29-018-010-00065-00001	62000	PASTOS PERMANENTES DE 5 O MAS AÑOS-SIN VARIEDAD	S	0,91
-1606743	29-018-007-00018-00005	62000	PASTOS PERMANENTES DE 5 O MAS AÑOS-SIN VARIEDAD	S	3,80
-1606738	29-018-007-00003-00001	62000	PASTOS PERMANENTES DE 5 O MAS AÑOS-SIN VARIEDAD	S	0,00
-1606735	29-018-007-00017-00001	62000	PASTOS PERMANENTES DE 5 O MAS AÑOS-SIN VARIEDAD	S	149,22

(1) Con incidencias que retienen pago o deniegan el expediente.

(2) Se calcula sobre superficie declarada admisible.

(3) Aplicación del artículo 16 bis del RD 147/2023.

(4) Expediente con algunos recintos de pastos permanentes ubicados en espacios protegidos donde la carga ganadera mínima será 0,1 UGM/ha.

Puede verificar la integridad de una copia de este documento mediante la lectura del código QR adjunto o mediante el acceso a la dirección <https://ws050.juntadeandalucia.es/verificarFirma> indicando el código de VERIFICACIÓN

FIRMADO POR

RAQUEL MARIA ESPIN CRESPO

29/01/2025

VERIFICACIÓN

Pk2jmMURSWMFXCU9VKGJRQ2Q7H5BP3

PÁG. 2476/2713



**Recintos Determinados para el Cálculo de Garga Ganadera**

REF.	REFERENCIA SIGPAC	CULTIVO	DESCRIPCIÓN CULTIVO	S/R	SUP. RESUELTA (ha)
			VARIEDAD		
-1606711	29-018-010-00001-00001	62000	PASTOS PERMANENTES DE 5 O MAS AÑOS-SIN VARIEDAD	S	23,60
-1606705	29-018-010-00012-00001	62000	PASTOS PERMANENTES DE 5 O MAS AÑOS-SIN VARIEDAD	S	0,00
-1559046	29-018-010-00241-00003	62000	PASTOS PERMANENTES DE 5 O MAS AÑOS-SIN VARIEDAD	S	0,98
-1559030	29-018-010-00241-00005	62000	PASTOS PERMANENTES DE 5 O MAS AÑOS-SIN VARIEDAD	S	5,83
-1559019	29-018-010-00015-00006	62000	PASTOS PERMANENTES DE 5 O MAS AÑOS-SIN VARIEDAD	S	9,78
-1559014	29-018-010-00015-00007	62000	PASTOS PERMANENTES DE 5 O MAS AÑOS-SIN VARIEDAD	S	1,99
-1559009	29-018-010-00229-00001	62000	PASTOS PERMANENTES DE 5 O MAS AÑOS-SIN VARIEDAD	S	0,00
-1559008	29-018-010-00228-00001	62000	PASTOS PERMANENTES DE 5 O MAS AÑOS-SIN VARIEDAD	S	0,10
-1559001	29-018-010-00221-00002	62000	PASTOS PERMANENTES DE 5 O MAS AÑOS-SIN VARIEDAD	S	0,57
-1559000	29-018-010-00222-00001	62000	PASTOS PERMANENTES DE 5 O MAS AÑOS-SIN VARIEDAD	S	0,00
-1558999	29-018-010-00220-00002	62000	PASTOS PERMANENTES DE 5 O MAS AÑOS-SIN VARIEDAD	S	1,10
-1558983	29-018-010-00224-00003	62000	PASTOS PERMANENTES DE 5 O MAS AÑOS-SIN VARIEDAD	S	0,26
-1558982	29-018-010-00219-00001	62000	PASTOS PERMANENTES DE 5 O MAS AÑOS-SIN VARIEDAD	S	0,00
-1558981	29-018-010-00005-00002	62000	PASTOS PERMANENTES DE 5 O MAS AÑOS-SIN VARIEDAD	S	0,26
-1558980	29-018-010-00004-00001	62000	PASTOS PERMANENTES DE 5 O MAS AÑOS-SIN VARIEDAD	S	0,00
-1558960	29-018-010-00225-00001	62000	PASTOS PERMANENTES DE 5 O MAS AÑOS-SIN VARIEDAD	S	0,72
-1558959	29-018-010-00218-00001	62000	PASTOS PERMANENTES DE 5 O MAS AÑOS-SIN VARIEDAD	S	0,99
-1558958	29-018-010-00003-00002	62000	PASTOS PERMANENTES DE 5 O MAS AÑOS-SIN VARIEDAD	S	0,57
-1558956	29-018-010-00003-00001	62000	PASTOS PERMANENTES DE 5 O MAS AÑOS-SIN VARIEDAD	S	0,68
-1558949	29-018-010-00002-00002	62000	PASTOS PERMANENTES DE 5 O MAS AÑOS-SIN VARIEDAD	S	9,85
-1558917	29-018-010-00015-00004	62000	PASTOS PERMANENTES DE 5 O MAS AÑOS-SIN VARIEDAD	S	8,63
-1558909	29-018-010-00081-00002	62000	PASTOS PERMANENTES DE 5 O MAS AÑOS-SIN VARIEDAD	S	7,21
-1558766	29-018-010-00062-00001	62000	PASTOS PERMANENTES DE 5 O MAS AÑOS-SIN VARIEDAD	S	0,00
-1558765	29-018-010-00063-00001	62000	PASTOS PERMANENTES DE 5 O MAS AÑOS-SIN VARIEDAD	S	1,72
-1558748	29-018-007-00021-00011	62000	PASTOS PERMANENTES DE 5 O MAS AÑOS-SIN VARIEDAD	S	0,97
-1528076	29-018-010-00083-00002	62000	PASTOS PERMANENTES DE 5 O MAS AÑOS-SIN VARIEDAD	S	6,50
-1528069	29-018-010-00064-00001	62000	PASTOS PERMANENTES DE 5 O MAS AÑOS-SIN VARIEDAD	S	0,59
-1528068	29-018-010-00063-00003	62000	PASTOS PERMANENTES DE 5 O MAS AÑOS-SIN VARIEDAD	S	0,04
-1528067	29-018-010-00063-00002	62000	PASTOS PERMANENTES DE 5 O MAS AÑOS-SIN VARIEDAD	S	0,10
-1528066	29-018-010-00062-00002	62000	PASTOS PERMANENTES DE 5 O MAS AÑOS-SIN VARIEDAD	S	0,16
-1528064	29-018-010-00059-00003	62000	PASTOS PERMANENTES DE 5 O MAS AÑOS-SIN VARIEDAD	S	0,03
-1528063	29-018-010-00058-00002	62000	PASTOS PERMANENTES DE 5 O MAS AÑOS-SIN VARIEDAD	S	0,46
-1528062	29-018-010-00035-00002	62000	PASTOS PERMANENTES DE 5 O MAS AÑOS-SIN VARIEDAD	S	1,04
-1528061	29-018-010-00034-00003	62000	PASTOS PERMANENTES DE 5 O MAS AÑOS-SIN VARIEDAD	S	0,17
-1355354	29-018-010-00086-00001	62000	PASTOS PERMANENTES DE 5 O MAS AÑOS-SIN VARIEDAD	S	0,30
-1352264	29-018-010-00214-00001	62000	PASTOS PERMANENTES DE 5 O MAS AÑOS-SIN VARIEDAD	S	0,36

(1) Con incidencias que retienen pago o deniegan el expediente.

(2) Se calcula sobre superficie declarada admisible.

(3) Aplicación del artículo 16 bis del RD 147/2023.

(4) Expediente con algunos recintos de pastos permanentes ubicados en espacios protegidos donde la carga ganadera mínima será 0,1 UGM/ha.

Puede verificar la integridad de una copia de este documento mediante la lectura del código QR adjunto o mediante el acceso a la dirección <https://ws050.juntadeandalucia.es/verificarFirma> indicando el código de VERIFICACIÓN

FIRMADO POR

RAQUEL MARIA ESPIN CRESPO

29/01/2025

VERIFICACIÓN

Pk2jmMURSWMFXCU9VKGJRQ2Q7H5BP3

PÁG. 2477/2713



**Recintos Determinados para el Cálculo de Garga Ganadera**

REF.	REFERENCIA SIGPAC	CULTIVO	DESCRIPCIÓN CULTIVO	S/R	SUP. RESUELTA (ha)
-1352203	29-018-010-00205-00001	62000	PASTOS PERMANENTES DE 5 O MAS AÑOS-SIN VARIEDAD	S	2,00
-1352055	29-018-010-00212-00001	62000	PASTOS PERMANENTES DE 5 O MAS AÑOS-SIN VARIEDAD	S	0,09
-1352054	29-018-010-00215-00001	62000	PASTOS PERMANENTES DE 5 O MAS AÑOS-SIN VARIEDAD	S	1,25
-1352053	29-018-010-00216-00002	62000	PASTOS PERMANENTES DE 5 O MAS AÑOS-SIN VARIEDAD	S	2,33
-911715	29-018-010-00061-00001	62000	PASTOS PERMANENTES DE 5 O MAS AÑOS-SIN VARIEDAD	S	1,85
-911656	29-018-010-00047-00003	62000	PASTOS PERMANENTES DE 5 O MAS AÑOS-SIN VARIEDAD	S	0,26
-911655	29-018-010-00047-00004	62000	PASTOS PERMANENTES DE 5 O MAS AÑOS-SIN VARIEDAD	S	0,53
-911654	29-018-010-00047-00002	62000	PASTOS PERMANENTES DE 5 O MAS AÑOS-SIN VARIEDAD	S	0,25
-911652	29-018-010-00213-00008	62000	PASTOS PERMANENTES DE 5 O MAS AÑOS-SIN VARIEDAD	S	1,91
-911651	29-018-010-00213-00006	62000	PASTOS PERMANENTES DE 5 O MAS AÑOS-SIN VARIEDAD	S	0,39
-911650	29-018-010-00213-00001	62000	PASTOS PERMANENTES DE 5 O MAS AÑOS-SIN VARIEDAD	S	9,29
-911645	29-018-010-00213-00007	62000	PASTOS PERMANENTES DE 5 O MAS AÑOS-SIN VARIEDAD	S	1,13
-911644	29-018-010-00239-00007	62000	PASTOS PERMANENTES DE 5 O MAS AÑOS-SIN VARIEDAD	S	2,55
4600417	29-018-010-00119-00001	62000	PASTOS PERMANENTES DE 5 O MAS AÑOS-SIN VARIEDAD	S	7,01
170000005516989	29-012-023-00039-00001	62000	PASTOS PERMANENTES DE 5 O MAS AÑOS-SIN VARIEDAD	S	2,01
170000005516990	29-018-009-00004-00001	62000	PASTOS PERMANENTES DE 5 O MAS AÑOS-SIN VARIEDAD	S	0,10
170000005516997	29-018-010-00031-00001	62000	PASTOS PERMANENTES DE 5 O MAS AÑOS-SIN VARIEDAD	S	1,38
170000005517004	29-018-010-00065-00002	62000	PASTOS PERMANENTES DE 5 O MAS AÑOS-SIN VARIEDAD	S	2,35
170000005517006	29-018-010-00241-00013	62000	PASTOS PERMANENTES DE 5 O MAS AÑOS-SIN VARIEDAD	S	1,87
170000005517011	29-018-009-00001-00001	62000	PASTOS PERMANENTES DE 5 O MAS AÑOS-SIN VARIEDAD	S	88,87
170000005517018	29-018-008-00005-00004	62000	PASTOS PERMANENTES DE 5 O MAS AÑOS-SIN VARIEDAD	S	0,75
170000005517019	29-018-008-00005-00006	62000	PASTOS PERMANENTES DE 5 O MAS AÑOS-SIN VARIEDAD	S	0,04
170000006338797	29-018-010-00046-00002	62000	PASTOS PERMANENTES DE 5 O MAS AÑOS-SIN VARIEDAD	S	5,45
170000006338806	29-018-010-00213-00005	62000	PASTOS PERMANENTES DE 5 O MAS AÑOS-SIN VARIEDAD	S	6,80

Incidencias de carga ganadera**INCIDENCIA DESCRIPCIÓN**

224	Superficie neta de cruce en un recinto en una misma solicitud supera superficie admisible que SIGPAC establece para él. Recinto:29-018-009-00002-00002 Cultivo:62000 PASTOS PERMANENTES DE 5 O MAS AÑOS-SIN VARIEDAD Secano Superficie admisible de pastos del recinto según SIGPAC.:103 Suma de superficies de cruce netas declaradas para este recinto por el solicitante.:125 Exceso de superficie (Hectáreas):0,22 Recinto:29-018-010-00015-00009 Cultivo:62000 PASTOS PERMANENTES DE 5 O MAS AÑOS-SIN VARIEDAD Secano Superficie admisible de pastos del recinto según SIGPAC.:1555 Suma de superficies de cruce netas declaradas para este recinto por el solicitante.:1901 Exceso de superficie (Hectáreas):3,46 Recinto:29-018-010-00220-00002 Cultivo:62000 PASTOS PERMANENTES DE 5 O MAS AÑOS-SIN VARIEDAD Secano Superficie admisible de pastos del recinto según SIGPAC.:110 Suma de superficies de cruce netas declaradas para este recinto por el solicitante.:135 Exceso de superficie (Hectáreas):0,25
238	Recinto cuyo CAP declarado es mayor al CAP prevalente y no presenta alegación al SIGPAC. Recinto:29-032-072-00002-00002 Cultivo:62000 PASTOS PERMANENTES DE 5 O MAS AÑOS-SIN VARIEDAD Secano CAP prevalente:35 CAP declarado:45 Exceso de superficie (Hectáreas):13,55
242	Recinto pendiente de acreditación de titularidad. Recinto:29-015-144-00013-00002 Cultivo:62000 PASTOS PERMANENTES DE 5 O MAS AÑOS-SIN VARIEDAD Secano Recinto:29-018-010-00229-00001 Cultivo:62000 PASTOS PERMANENTES DE 5 O MAS AÑOS-SIN VARIEDAD Secano
3790	Recinto declarado inactivo Recinto:29-032-072-00003-00004 Cultivo: -

(1) Con incidencias que retienen pago o deniegan el expediente.

(2) Se calcula sobre superficie declarada admisible.

(3) Aplicación del artículo 16 bis del RD 147/2023.

(4) Expediente con algunos recintos de pastos permanentes ubicados en espacios protegidos donde la carga ganadera mínima será 0,1 UGM/ha.

Puede verificar la integridad de una copia de este documento mediante la lectura del código QR adjunto o mediante el acceso a la dirección <https://ws050.juntadeandalucia.es/verificarFirma> indicando el código de VERIFICACIÓN

FIRMADO POR

RAQUEL MARIA ESPIN CRESPO

29/01/2025

VERIFICACIÓN

Pk2jmMURSWMFXCU9VKGJQRQ2Q7H5BP3

PÁG. 2478/2713





	Recinto:29-015-144-00010-00001 Cultivo: -
	Recinto:29-018-010-00024-00030 Cultivo: -
	Recinto:29-012-023-00039-00003 Cultivo: -
	Recinto:29-018-007-00003-00001 Cultivo: -
	Recinto:29-018-010-00012-00001 Cultivo: -
	Recinto:29-018-010-00222-00001 Cultivo: -
	Recinto:29-018-010-00219-00001 Cultivo: -
	Recinto:29-018-010-00004-00001 Cultivo: -
	Recinto:29-018-010-00062-00001 Cultivo: -
86122	Recinto superficie forrajera que realiza la actividad de producción de pastoreo y no declara el o los códigos del Registro de Explotaciones Ganaderas de Andalucía, REGA. Recinto:29-018-010-00093-00001 Cultivo:62000 PASTOS PERMANENTES DE 5 O MAS AÑOS-SIN VARIEDAD Secano Recinto:29-018-010-00048-00001 Cultivo:62000 PASTOS PERMANENTES DE 5 O MAS AÑOS-SIN VARIEDAD Secano
86124	Recinto de forrajera para Cálculo de Carga Ganadera que No pertenece a Explotación. Recinto:29-018-010-00093-00001 Cultivo:62000 PASTOS PERMANENTES DE 5 O MAS AÑOS-SIN VARIEDAD Secano Recinto:29-018-010-00048-00001 Cultivo:62000 PASTOS PERMANENTES DE 5 O MAS AÑOS-SIN VARIEDAD Secano
86128	Recinto de Forrajeras que no ha contabilizado para Carga Ganadera por no tener una explotación válida para el cálculo de la Carga Ganadera Recinto:29-018-010-00093-00001 Cultivo:62 PASTOS PERMANENTES DE 5 O MAS AÑOS- Recinto:29-018-010-00048-00001 Cultivo:62 PASTOS PERMANENTES DE 5 O MAS AÑOS-
86132	Recinto superficie forrajera que no realiza la actividad de producción de pastoreo. Recinto:29-018-010-00093-00001 Cultivo:62000 PASTOS PERMANENTES DE 5 O MAS AÑOS-SIN VARIEDAD Secano Recinto:29-018-010-00048-00001 Cultivo:62000 PASTOS PERMANENTES DE 5 O MAS AÑOS-SIN VARIEDAD Secano

(1) Con incidencias que retienen pago o deniegan el expediente.

(2) Se calcula sobre superficie declarada admisible.

(3) Aplicación del artículo 16 bis del RD 147/2023.

(4) Expediente con algunos recintos de pastos permanentes ubicados en espacios protegidos donde la carga ganadera mínima será 0,1 UGM/ha.

Puede verificar la integridad de una copia de este documento mediante la lectura del código QR adjunto o mediante el acceso a la dirección <https://ws050.juntadeandalucia.es/verificarFirma> indicando el código de VERIFICACIÓN

FIRMADO POR	RAQUEL MARIA ESPIN CRESPO	29/01/2025	
VERIFICACIÓN	Pk2jmMURSWMFXCU9VKGJRQ2Q7H5BP3	PÁG. 2479/2713	

**APELLIDOS Y NOMBRE / RAZÓN SOCIAL**

FALCON MANCERAS DOLORES

NIF

***9727*

EXPEDIENTE

1165046

RESOLUCIÓN

CONCESIÓN DE LA AYUDA

DATOS DE MANTENIMIENTO UNIDADES**GRUPO DE PAGO**

ZONAS DE MONTAÑA

**Sup. Dec.
Admisible**

36,89

**Sup.
Resuelta**

36,89

Sobredecl.

0,00

% Sobredecl.

0,00

RESUMEN DE PAGOS

	IMPORTE (Euros)			
	<u>RESUELTO</u>	<u>FEADER</u>	<u>MAPA</u>	<u>CAPADR</u>
Pago realizado	2.046,00	1.739,10	200,71	106,19

APLICACIÓN DE REDUCCIONES Y PENALIZACIONES (%)

<u>Criterios de subvencionabilidad (1)</u>	<u>Presentación tardía</u>	<u>Omisión declaración</u>	<u>Condicionabilidad</u>
0,00	0,00	0,00	0,00

IMPORTE (Euros)

<u>Calculado(2)</u>	<u>Reducción</u>	<u>Penalización</u>	<u>Reducción Penalización (3)</u>	<u>Penalización adicional</u>	<u>Resuelto</u>	<u>FEADER</u>	<u>MAPA</u>	<u>CAPADR</u>
2.046,00 €	0,00 €	0,00 €	0,00 €	0,00 €	2.046,00 €	1.739,10 €	200,71 €	106,19 €
Importe Unitario:	93,00 €	Nuevo Importe Unitario:	55,46 €					

(1) Con incidencias que retienen pago o deniegan el expediente.

(2) Se calcula sobre superficie declarada admisible.

(3) Aplicación del artículo 16 bis del RD 147/2023.

(4) Expediente con algunos recintos de pastos permanentes ubicados en espacios protegidos donde la carga ganadera mínima será 0,1 UGM/ha.

Puede verificar la integridad de una copia de este documento mediante la lectura del código QR adjunto o mediante el acceso a la dirección <https://ws050.juntadeandalucia.es/verificarFirma> indicando el código de VERIFICACIÓN

FIRMADO POR

RAQUEL MARIA ESPIN CRESPO

29/01/2025

VERIFICACIÓN

Pk2jmMURSWMFXCU9VKGJRQ2Q7H5BP3

PÁG. 2480/2713



**RECINTOS PROPUESTOS**

REF.	REFERENCIA SIGPAC	CULTIVO	S/R	USO SIGPAC	Sup. Dec. admisible	Sup. Campo	Sup. Determ.	Sup. Resulta
-1542633	29-011-004-00003-0021	OLIVAR	S		0,53		0,53	0,53
-1542498	29-015-155-00058-0002	MEZCLA HABA-VEZA	S		6,28		6,28	6,28
-1542468	29-015-154-00149-0001	AVENA	S		2,42		2,42	2,42
-1542461	29-015-154-00154-0001	AVENA	S		0,08		0,08	0,08
-1542435	29-015-154-00149-0006	AVENA	S		1,25		1,25	1,25
-1542433	29-015-154-00152-0003	AVENA	S		0,47		0,47	0,47
-1542383	29-015-134-00102-0003	OLIVAR	S		0,30		0,30	0,30
-1542382	29-015-134-00102-0003	OLIVAR	S		0,27		0,27	0,27
-1542381	29-015-134-00101-0003	OLIVAR	S		0,13		0,13	0,13
-1542380	29-015-134-00101-0003	OLIVAR	S		0,16		0,16	0,16
-1542379	29-015-134-00100-0002	OLIVAR	S		0,02		0,02	0,02
-1542378	29-015-134-00100-0002	OLIVAR	S		0,06		0,06	0,06
-1311785	29-015-155-00058-0002	AVENA	S		5,42		5,42	5,42
-1311781	29-015-134-00103-0004	OLIVAR	S		0,77		0,77	0,77
-1311779	29-015-134-00102-0003	OLIVAR	S		1,11		1,11	1,11
-1311777	29-015-134-00101-0003	OLIVAR	S		0,40		0,40	0,40
-1311773	29-015-134-00100-0002	OLIVAR	S		0,84		0,84	0,84
-1311770	29-015-134-00099-0001	OLIVAR	S		0,92		0,92	0,92
-1311766	29-015-134-00029-0019	OLIVAR	S		0,02		0,02	0,02
-1311765	29-015-134-00010-0003	OLIVAR	S		0,01		0,01	0,01
-1311764	29-015-134-00008-0001	OLIVAR	S		0,01		0,01	0,01
-745216	29-011-004-00003-0022	ALGARROBO	S		2,97		2,97	2,97
-745215	29-011-004-00003-0003	OLIVAR	S		1,55		1,55	1,55
-745214	29-011-004-00003-0020	ALGARROBO	S		3,16		3,16	3,16
-527515	29-093-006-00056-0002	AVENA	S		1,29		1,29	1,29
-527497	29-093-007-00019-0003	AVENA	S		0,48		0,48	0,48
-119043	29-015-134-00003-0001	OLIVAR	S		0,01		0,01	0,01
6960011	29-015-154-00149-0020	AVENA	S		0,08		0,08	0,08
1700000007152638	29-011-004-00003-0009	OLIVAR	S		0,12		0,12	0,12
1700000007152640	29-015-134-00004-0002	OLIVAR	S		0,09		0,09	0,09
1700000007152641	29-015-134-00004-0002	OLIVAR	S		0,02		0,02	0,02
1700000007152642	29-015-134-00003-0001	OLIVAR	S		0,57		0,57	0,57
1700000007152644	29-015-154-00149-0006	AVENA	S		0,40		0,40	0,40
1700000007152646	29-015-155-00058-0002	MEZCLA CEBADA-TRIGO	S		4,68		4,68	4,68

INCIDENCIAS**INCIDENCIA DESCRIPCIÓN**

- 86119 Carga ganadera NO cumple con el valor mínimo de 0,2 UGM/ha.
Recinto:29-015-154-00149-00011 Cultivo:62000 PASTOS PERMANENTES DE 5 O MAS AÑOS-SIN VARIEDAD Secano Carga Ganadera:0
- 86122 Recinto superficie forrajera que realiza la actividad de producción de pastoreo y no declara el o los códigos del Registro de Explotaciones Ganaderas de Andalucía, REGA.
Recinto:29-015-154-00149-00011 Cultivo:62000 PASTOS PERMANENTES DE 5 O MAS AÑOS-SIN VARIEDAD Secano
- 86124 Recinto de forrajera para Cálculo de Carga Ganadera que No pertenece a Explotación.
Recinto:29-015-154-00149-00011 Cultivo:62000 PASTOS PERMANENTES DE 5 O MAS AÑOS-SIN VARIEDAD Secano

Datos considerados para el Cálculo de la Carga Ganadera del expediente

Superficie determinada para Cálculo Carga Ganadera: 0,00 ha

Carga Ganadera del Expediente: 0,00 ugm/ha

(1) Con incidencias que retienen pago o deniegan el expediente.

(2) Se calcula sobre superficie declarada admisible.

(3) Aplicación del artículo 16 bis del RD 147/2023.

(4) Expediente con algunos recintos de pastos permanentes ubicados en espacios protegidos donde la carga ganadera mínima será 0,1 UGM/ha.

Puede verificar la integridad de una copia de este documento mediante la lectura del código QR adjunto o mediante el acceso a la dirección <https://ws050.juntadeandalucia.es/verificarFirma> indicando el código de VERIFICACIÓN

FIRMADO POR

RAQUEL MARIA ESPIN CRESPO

29/01/2025

VERIFICACIÓN

Pk2jmMURSWMFXCU9VKGJQRQ2Q7H5BP3

PÁG. 2481/2713





Incidencias de carga ganadera

INCIDENCIA DESCRIPCIÓN

86122	Recinto superficie forrajera que realiza la actividad de producción de pastoreo y no declara el o los códigos del Registro de Explotaciones Ganaderas de Andalucía, REGA. Recinto:29-015-154-00149-00011 Cultivo:62000 PASTOS PERMANENTES DE 5 O MAS AÑOS-SIN VARIEDAD Secano
86124	Recinto de forrajera para Cálculo de Carga Ganadera que No pertenece a Explotación. Recinto:29-015-154-00149-00011 Cultivo:62000 PASTOS PERMANENTES DE 5 O MAS AÑOS-SIN VARIEDAD Secano
86128	Recinto de Forrajeras que no ha contabilizado para Carga Ganadera por no tener una explotación válida para el cálculo de la Carga Ganadera Recinto:29-015-154-00149-00011 Cultivo:62 PASTOS PERMANENTES DE 5 O MAS AÑOS-

(1) Con incidencias que retienen pago o deniegan el expediente.

(2) Se calcula sobre superficie declarada admisible.

(3) Aplicación del artículo 16 bis del RD 147/2023.

(4) Expediente con algunos recintos de pastos permanentes ubicados en espacios protegidos donde la carga ganadera mínima será 0,1 UGM/ha.

Puede verificar la integridad de una copia de este documento mediante la lectura del código QR adjunto o mediante el acceso a la dirección <https://ws050.juntadeandalucia.es/verificarFirma> indicando el código de VERIFICACIÓN

FIRMADO POR	RAQUEL MARIA ESPIN CRESPO	29/01/2025	
VERIFICACIÓN	Pk2jmMURSWMFxcU9VKGJRQ2Q7H5BP3	PÁG. 2482/2713	

**APELLIDOS Y NOMBRE / RAZÓN SOCIAL**
FERNÁNDEZ ÁLVAREZ ANTONIO JULIO**NIF**
****7357***EXPEDIENTE**
1232466**RESOLUCIÓN**
CONCESIÓN DE LA AYUDA**DATOS DE MANTENIMIENTO UNIDADES**

GRUPO DE PAGO	Sup. Dec. Admisible	Sup. Resuelta	Sobredecl.	% Sobredecl.
ZONAS DE MONTAÑA	2,02	2,02	0,00	0,00

RESUMEN DE PAGOS

	IMPORTE (Euros)			
	RESUELTO	FEADER	MAPA	CAPADR
Pago realizado	187,86	159,68	18,43	9,75

APLICACIÓN DE REDUCCIONES Y PENALIZACIONES (%)

Criterios de subvencionabilidad (1)	Presentación tardía	Omisión declaración	Condicionalidad
0,00	0,00	0,00	0,00

IMPORTE (Euros)

Calculado(2)	Reducción	Penalización	Reducción Penalización (3)	Penalización adicional	Resuelto	FEADER	MAPA	CAPADR
187,86 €	0,00 €	0,00 €	0,00 €	0,00 €	187,86 €	159,68 €	18,43 €	9,75 €
Importe Unitario:	93,00 €	Nuevo Importe Unitario:	93,00 €					

RECINTOS PROPUESTOS

REF.	REFERENCIA SIGPAC	CULTIVO	S/R	USO SIGPAC	Sup. Dec. admisible	Sup. Campo	Sup. Determ.	Sup. Resuelta
-1532122	29-053-002-09000-0005	OLIVAR	S		0,01		0,01	0,01
170000006387486	29-053-002-00124-0003	OLIVAR	S		0,10		0,10	0,10
170000006387487	29-053-002-00144-0002	OLIVAR	S		0,39		0,39	0,39
170000006387488	29-053-002-00124-0005	OLIVAR	S		0,09		0,09	0,09
170000006387490	29-053-002-00144-0003	OLIVAR	S		0,54		0,54	0,54
170000006387491	29-053-002-00145-0001	OLIVAR	S		0,60		0,60	0,60
170000006387492	29-053-002-00145-0002	OLIVAR	S		0,19		0,19	0,19
170000006387493	29-053-002-00124-0010	AGUACATE	S		0,06		0,06	0,06
170000006387494	29-053-002-00124-0014	AGUACATE	S		0,04		0,04	0,04

INCIDENCIAS**INCIDENCIA DESCRIPCIÓN**

- 86120 Para explotaciones de pastos permanentes ubicadas en espacios protegidos la carga ganadera mínima será 0,1 UGM/ha.
 Recinto:29-053-002-00001-00008 Cultivo:62000 PASTOS PERMANENTES DE 5 O MAS AÑOS-SIN VARIEDAD Secano Carga Ganadera:0
 Recinto:29-053-002-00001-00015 Cultivo:62000 PASTOS PERMANENTES DE 5 O MAS AÑOS-SIN VARIEDAD Secano Carga Ganadera:0

Datos considerados para el Cálculo de la Carga Ganadera del expediente

Superficie determinada para Cálculo Carga Ganadera: 0,00 ha
Carga Ganadera del Expediente: 0,00 ugm/ha

Incidenias de carga ganadera**INCIDENCIA DESCRIPCIÓN**

- 86128 Recinto de Forrajeras que no ha contabilizado para Carga Ganadera por no tener una explotación válida para el cálculo de la Carga Ganadera
 Recinto:29-053-002-00001-00008 Cultivo:62 PASTOS PERMANENTES DE 5 O MAS AÑOS-
 Recinto:29-053-002-00001-00015 Cultivo:62 PASTOS PERMANENTES DE 5 O MAS AÑOS-

(1) Con incidencias que retienen pago o deniegan el expediente.

(2) Se calcula sobre superficie declarada admisible.

(3) Aplicación del artículo 16 bis del RD 147/2023.

(4) Expediente con algunos recintos de pastos permanentes ubicados en espacios protegidos donde la carga ganadera mínima será 0,1 UGM/ha.

Puede verificar la integridad de una copia de este documento mediante la lectura del código QR adjunto o mediante el acceso a la dirección <https://ws050.juntadeandalucia.es/verificarFirma> indicando el código de VERIFICACIÓN

FIRMADO POR	RAQUEL MARIA ESPIN CRESPO	29/01/2025
VERIFICACIÓN	Pk2jmMURSWMFXCU9VKGJQRQ2Q7H5BP3	PÁG. 2483/2713



**APELLIDOS Y NOMBRE / RAZÓN SOCIAL**

FERNANDEZ MADRONA JOSE MANUEL

NIF

****2458*

EXPEDIENTE

1218942

RESOLUCIÓN

CONCESIÓN DE LA AYUDA

DATOS DE MANTENIMIENTO UNIDADES**GRUPO DE PAGO**

ZONAS DE MONTAÑA

**Sup. Dec.
Admisible**

88,14

**Sup.
Resuelta**

82,28

Sobredecl.

5,86

% Sobredecl.

6,65

RESUMEN DE PAGOS

	IMPORTE (Euros)			
	<u>RESUELTO</u>	<u>FEADER</u>	<u>MAPA</u>	<u>CAPADR</u>
Pago realizado	1.656,00	1.407,60	162,45	85,95

APLICACIÓN DE REDUCCIONES Y PENALIZACIONES (%)

<u>Crterios de subvencionabilidad (1)</u>	<u>Presentación tardia</u>	<u>Omisión declaración</u>	<u>Condicionabilidad</u>
0,00	0,00	0,00	0,00

IMPORTE (Euros)

<u>Calculado(2)</u>	<u>Reducción</u>	<u>Penalización</u>	<u>Reducción Penalización (3)</u>	<u>Penalización adicional</u>	<u>Resuelto</u>	<u>FEADER</u>	<u>MAPA</u>	<u>CAPADR</u>
2.046,00 €	136,03 €	253,97 €	0,00 €	0,00 €	1.656,00 €	1.407,60 €	162,45 €	85,95 €
Importe Unitario:	93,00 €	Nuevo Importe Unitario:	23,21 €					

(1) Con incidencias que retienen pago o deniegan el expediente.

(2) Se calcula sobre superficie declarada admisible.

(3) Aplicación del artículo 16 bis del RD 147/2023.

(4) Expediente con algunos recintos de pastos permanentes ubicados en espacios protegidos donde la carga ganadera mínima será 0,1 UGM/ha.

Puede verificar la integridad de una copia de este documento mediante la lectura del código QR adjunto o mediante el acceso a la dirección <https://ws050.juntadeandalucia.es/verificarFirma> indicando el código de VERIFICACIÓN

FIRMADO POR

RAQUEL MARIA ESPIN CRESPO

29/01/2025

VERIFICACIÓN

Pk2jmMURSWMFXCU9VKGJRRQ2Q7H5BP3

PÁG. 2484/2713



**RECINTOS PROPUESTOS**

REF.	REFERENCIA SIGPAC	CULTIVO	S/R	USO SIGPAC	Sup. Dec. admisible	Sup. Campo	Sup. Determ.	Sup. Resuelta
-1581596	29-039-019-00039-0001	OLIVAR	S		0,29		0,29	0,29
-1581496	29-039-002-00138-0001	ALMENDROS	S		0,55		0,55	0,00
-1581475	29-039-005-00051-0002	MEZCLA VEZA - AVENA	S		0,29		0,29	0,00
-1581467	29-039-005-00159-0005	MEZCLA VEZA - AVENA	S		0,06		0,06	0,00
-1581465	29-039-005-00159-0003	OLIVAR	S		0,09		0,09	0,00
-1581463	29-039-005-00159-0004	MEZCLA VEZA - AVENA	S		0,36		0,36	0,00
-1367904	29-015-180-00005-0002	TRIGO DURO	S		21,55		21,55	21,55
-1064060	29-015-181-00053-0009	OLIVAR	S		0,25		0,25	0,25
-1064059	29-015-181-00053-0008	OLIVAR	S		0,07		0,07	0,07
-1064058	29-015-181-00053-0007	OLIVAR	S		0,16		0,16	0,16
-811203	29-015-181-00064-0001	MEZCLA VEZA - AVENA	S		5,85		5,85	5,85
5538171	29-015-181-00065-0003	TRIGO DURO	S		2,41		2,41	2,41
5538172	29-015-181-00050-0001	TRIGO DURO	S		3,55		3,55	3,55
5538173	29-015-181-00065-0004	MEZCLA VEZA - AVENA	S		4,85		4,85	4,85
5538174	29-015-181-00050-0002	OLIVAR	S		0,04		0,04	0,04
5538175	29-015-181-00050-0011	OLIVAR	S		0,03		0,03	0,03
5538176	29-015-181-00050-0012	OLIVAR	S		0,07		0,07	0,07
5538177	29-011-009-00618-0001	TRIGO DURO	S		0,61		0,61	0,61
5538178	29-015-181-00050-0009	OLIVAR	S		0,01		0,01	0,01
5538179	29-015-181-00050-0010	OLIVAR	S		2,06		2,06	2,06
5538180	29-015-181-00050-0008	OLIVAR	S		0,02		0,02	0,02
5538182	29-015-181-00050-0005	OLIVAR	S		0,03		0,03	0,03
5538183	29-015-181-00050-0007	OLIVAR	S		0,01		0,01	0,01
5538185	29-015-181-00050-0003	OLIVAR	S		0,15		0,15	0,15
5538187	29-015-181-00050-0004	OLIVAR	S		0,02		0,02	0,02
5538195	29-039-003-00134-0002	TRIGO DURO	S		0,56		0,56	0,56
5538198	29-039-003-00134-0001	OLIVAR	S		0,08		0,08	0,08
5538200	29-039-003-00251-0001	TRIGO DURO	S		0,23		0,23	0,23
5538202	29-039-003-00249-0001	OLIVAR	S		0,34		0,34	0,34
5538211	29-039-003-00303-0002	TRIGO DURO	S		0,63		0,63	0,63
5538214	29-039-004-00112-0001	TRIGO DURO	S		0,07		0,07	0,07
5538217	29-039-004-00086-0001	TRIGO DURO	S		0,35		0,35	0,35
5538219	29-039-004-00111-0001	OLIVAR	S		0,21		0,21	0,21
5538223	29-039-005-00015-0001	TRIGO DURO	S		0,47		0,47	0,47
5538224	29-039-005-00018-0001	TRIGO DURO	S		1,16		1,16	1,16
5538227	29-039-004-00219-0001	TRIGO DURO	S		0,85		0,85	0,85
5538228	29-039-004-00219-0002	OLIVAR	S		0,99		0,99	0,99
5538229	29-039-005-00022-0001	TRIGO DURO	S		0,46		0,46	0,46
5538231	29-039-005-00020-0001	TRIGO DURO	S		0,81		0,81	0,81
5538254	29-039-006-00315-0006	GUISANTES	S		0,02		0,02	0,02
5538256	29-039-006-00315-0007	GUISANTES	S		0,09		0,09	0,09
5538260	29-039-005-00024-0001	TRIGO DURO	S		0,51		0,51	0,51
5538263	29-039-006-00315-0002	GUISANTES	S		0,52		0,52	0,52
5538266	29-039-006-00315-0001	GUISANTES	S		3,30		3,30	3,30
5538268	29-039-006-00052-0001	AVENA	S		0,61		0,61	0,61
5538270	29-039-006-00159-0008	AVENA	S		8,27		8,27	8,27
5538276	29-039-019-00040-0001	OLIVAR	S		0,24		0,24	0,24
5538681	29-015-183-00037-0001	GUISANTES	S		3,07		3,07	3,07
5538683	29-015-183-00032-0001	TRIGO DURO	S		0,47		0,47	0,47
5538684	29-015-183-00032-0003	TRIGO DURO	S		0,32		0,32	0,32
5538685	29-015-181-00002-0002	TRIGO DURO	S		0,63		0,63	0,63
5538686	29-015-181-00002-0004	TRIGO DURO	S		0,31		0,31	0,31

(1) Con incidencias que retienen pago o deniegan el expediente.

(2) Se calcula sobre superficie declarada admisible.

(3) Aplicación del artículo 16 bis del RD 147/2023.

(4) Expediente con algunos recintos de pastos permanentes ubicados en espacios protegidos donde la carga ganadera mínima será 0,1 UGM/ha.

Puede verificar la integridad de una copia de este documento mediante la lectura del código QR adjunto o mediante el acceso a la dirección <https://ws050.juntadeandalucia.es/verificarFirma> indicando el código de VERIFICACIÓN

FIRMADO POR

RAQUEL MARIA ESPIN CRESPO

29/01/2025

VERIFICACIÓN

Pk2jmMURSWMFXCU9VKGJRQ2Q7H5BP3

PÁG. 2485/2713



**RECINTOS PROPUESTOS**

REF.	REFERENCIA SIGPAC	CULTIVO	S/R	USO SIGPAC	Sup. Dec. admisible	Sup. Campo	Sup. Determ.	Sup. Resuelta
5538687	29-015-181-00002-0001	TRIGO DURO	S		0,60		0,60	0,60
5538689	29-015-181-00001-0002	TRIGO DURO	S		1,98		1,98	1,98
5538690	29-015-181-00001-0005	TRIGO DURO	S		0,13		0,13	0,13
5538692	29-015-180-00005-0002	GUISANTES	S		4,99		4,99	4,99
5538693	29-015-183-00046-0004	BARBECHO TRADICIONAL	S		2,60		2,60	2,60
5538694	29-015-181-00001-0001	TRIGO DURO	S		0,75		0,75	0,75
6867221	29-039-003-00155-0001	BARBECHO TRADICIONAL	S		0,27		0,27	0,00
6867222	29-039-003-00057-0001	BARBECHO TRADICIONAL	S		0,52		0,52	0,00
6867238	29-039-005-00103-0001	BARBECHO TRADICIONAL	S		0,05		0,05	0,00
6867239	29-039-004-00067-0001	BARBECHO TRADICIONAL	S		0,50		0,50	0,00
6867240	29-039-006-00161-0001	BARBECHO TRADICIONAL	S		2,37		2,37	0,00
6867241	29-039-006-00114-0001	VEZA	S		0,56		0,56	0,00
6867242	29-039-005-00101-0001	BARBECHO TRADICIONAL	S		0,24		0,24	0,00
1700000005671654	29-015-181-00053-0001	TRIGO DURO	S		1,51		1,51	1,51
1700000005671657	29-039-005-00016-0001	TRIGO DURO	S		0,90		0,90	0,90
1700000005671665	29-015-181-00053-0003	OLIVAR	S		0,16		0,16	0,16
1700000005671666	29-015-181-00053-0004	OLIVAR	S		0,02		0,02	0,02
1700000005671679	29-015-181-00053-0006	OLIVAR	S		0,05		0,05	0,05
1700000005671680	29-015-181-00053-0005	OLIVAR	S		0,14		0,14	0,14
1700000005671696	29-015-181-00067-0001	OLIVAR	S		0,53		0,53	0,53
1700000005671698	29-015-181-00053-0002	OLIVAR	S		0,32		0,32	0,32

INCIDENCIAS**INCIDENCIA DESCRIPCIÓN**

3790	Recinto declarado inactivo Recinto:29-039-002-00138-00001 Cultivo: - Recinto:29-039-003-00057-00001 Cultivo: - Recinto:29-039-003-00155-00001 Cultivo: - Recinto:29-039-004-00067-00001 Cultivo: - Recinto:29-039-005-00051-00002 Cultivo: - Recinto:29-039-005-00101-00001 Cultivo: - Recinto:29-039-005-00103-00001 Cultivo: - Recinto:29-039-005-00159-00003 Cultivo: - Recinto:29-039-005-00159-00004 Cultivo: - Recinto:29-039-005-00159-00005 Cultivo: - Recinto:29-039-006-00114-00001 Cultivo: - Recinto:29-039-006-00161-00001 Cultivo: -
86119	Carga ganadera NO cumple con el valor mínimo de 0,2 UGM/ha. Recinto:29-039-006-00159-00011 Cultivo:62000 PASTOS PERMANENTES DE 5 O MAS AÑOS-SIN VARIEDAD Secano Carga Ganadera:0 Recinto:29-039-006-00318-00001 Cultivo:62000 PASTOS PERMANENTES DE 5 O MAS AÑOS-SIN VARIEDAD Secano Carga Ganadera:0
86121	Recinto superficie forrajera que no realiza la actividad de producción de pastoreo. Recinto:29-039-006-00159-00011 Cultivo:62000 PASTOS PERMANENTES DE 5 O MAS AÑOS-SIN VARIEDAD Secano Actividad Agraria del recinto:5 Recinto:29-039-006-00318-00001 Cultivo:62000 PASTOS PERMANENTES DE 5 O MAS AÑOS-SIN VARIEDAD Secano Actividad Agraria del recinto:5
86122	Recinto superficie forrajera que realiza la actividad de producción de pastoreo y no declara el o los códigos del Registro de Explotaciones Ganaderas de Andalucía, REGA. Recinto:29-039-006-00159-00011 Cultivo:62000 PASTOS PERMANENTES DE 5 O MAS AÑOS-SIN VARIEDAD Secano Recinto:29-039-006-00318-00001 Cultivo:62000 PASTOS PERMANENTES DE 5 O MAS AÑOS-SIN VARIEDAD Secano
86124	Recinto de forrajera para Cálculo de Carga Ganadera que No pertenece a Explotación. Recinto:29-039-006-00159-00011 Cultivo:62000 PASTOS PERMANENTES DE 5 O MAS AÑOS-SIN VARIEDAD Secano Recinto:29-039-006-00318-00001 Cultivo:62000 PASTOS PERMANENTES DE 5 O MAS AÑOS-SIN VARIEDAD Secano

(1) Con incidencias que retienen pago o deniegan el expediente.

(2) Se calcula sobre superficie declarada admisible.

(3) Aplicación del artículo 16 bis del RD 147/2023.

(4) Expediente con algunos recintos de pastos permanentes ubicados en espacios protegidos donde la carga ganadera mínima será 0,1 UGM/ha.

Puede verificar la integridad de una copia de este documento mediante la lectura del código QR adjunto o mediante el acceso a la dirección <https://ws050.juntadeandalucia.es/verificarFirma> indicando el código de VERIFICACIÓN

FIRMADO POR

RAQUEL MARIA ESPIN CRESPO

29/01/2025

VERIFICACIÓN

Pk2jmMURSWMFXCU9VKGJRQ2Q7H5BP3

PÁG. 2486/2713



**Datos considerados para el Cálculo de la Carga Ganadera del expediente**

Superficie determinada para Cálculo Carga Ganadera: 0,00 ha
Carga Ganadera del Expediente: 0,00 ugm/ha

Incidencias de carga ganadera**INCIDENCIA DESCRIPCIÓN**

3790	Recinto declarado inactivo Recinto:29-039-003-00155-00001 Cultivo: - Recinto:29-039-003-00057-00001 Cultivo: - Recinto:29-039-005-00103-00001 Cultivo: - Recinto:29-039-004-00067-00001 Cultivo: - Recinto:29-039-006-00161-00001 Cultivo: - Recinto:29-039-005-00101-00001 Cultivo: -
86122	Recinto superficie forrajera que realiza la actividad de producción de pastoreo y no declara el o los códigos del Registro de Explotaciones Ganaderas de Andalucía, REGA. Recinto:29-039-006-00159-00011 Cultivo:62000 PASTOS PERMANENTES DE 5 O MAS AÑOS-SIN VARIEDAD Secano Recinto:29-039-006-00318-00001 Cultivo:62000 PASTOS PERMANENTES DE 5 O MAS AÑOS-SIN VARIEDAD Secano
86124	Recinto de forrajera para Cálculo de Carga Ganadera que No pertenece a Explotación. Recinto:29-039-006-00159-00011 Cultivo:62000 PASTOS PERMANENTES DE 5 O MAS AÑOS-SIN VARIEDAD Secano Recinto:29-039-006-00318-00001 Cultivo:62000 PASTOS PERMANENTES DE 5 O MAS AÑOS-SIN VARIEDAD Secano
86128	Recinto de Forrajeras que no ha contabilizado para Carga Ganadera por no tener una explotación válida para el cálculo de la Carga Ganadera Recinto:29-039-006-00159-00011 Cultivo:62 PASTOS PERMANENTES DE 5 O MAS AÑOS- Recinto:29-039-006-00318-00001 Cultivo:62 PASTOS PERMANENTES DE 5 O MAS AÑOS-
86132	Recinto superficie forrajera que no realiza la actividad de producción de pastoreo. Recinto:29-039-006-00159-00011 Cultivo:62000 PASTOS PERMANENTES DE 5 O MAS AÑOS-SIN VARIEDAD Secano Recinto:29-039-006-00318-00001 Cultivo:62000 PASTOS PERMANENTES DE 5 O MAS AÑOS-SIN VARIEDAD Secano Recinto:29-015-183-00046-00004 Cultivo:20000 BARBECHO TRADICIONAL-SIN VARIEDAD Secano Recinto:29-039-003-00155-00001 Cultivo:20000 BARBECHO TRADICIONAL-SIN VARIEDAD Secano Recinto:29-039-003-00057-00001 Cultivo:20000 BARBECHO TRADICIONAL-SIN VARIEDAD Secano Recinto:29-039-005-00103-00001 Cultivo:20000 BARBECHO TRADICIONAL-SIN VARIEDAD Secano Recinto:29-039-004-00067-00001 Cultivo:20000 BARBECHO TRADICIONAL-SIN VARIEDAD Secano Recinto:29-039-006-00161-00001 Cultivo:20000 BARBECHO TRADICIONAL-SIN VARIEDAD Secano Recinto:29-039-005-00101-00001 Cultivo:20000 BARBECHO TRADICIONAL-SIN VARIEDAD Secano

(1) Con incidencias que retienen pago o deniegan el expediente.

(2) Se calcula sobre superficie declarada admisible.

(3) Aplicación del artículo 16 bis del RD 147/2023.

(4) Expediente con algunos recintos de pastos permanentes ubicados en espacios protegidos donde la carga ganadera mínima será 0,1 UGM/ha.

Puede verificar la integridad de una copia de este documento mediante la lectura del código QR adjunto o mediante el acceso a la dirección <https://ws050.juntadeandalucia.es/verificarFirma> indicando el código de VERIFICACIÓN

FIRMADO POR	RAQUEL MARIA ESPIN CRESPO	29/01/2025	
VERIFICACIÓN	Pk2jmMURSWMFXC9VKGJQRQ2Q7H5BP3	PÁG. 2487/2713	

**APELLIDOS Y NOMBRE / RAZÓN SOCIAL**

FERNANDEZ MUÑOZ JUAN ALFONSO

NIF

****7187*

EXPEDIENTE

1236935

RESOLUCIÓN

CONCESIÓN DE LA AYUDA

DATOS DE MANTENIMIENTO UNIDADES**GRUPO DE PAGO**

ZONAS DE MONTAÑA

**Sup. Dec.
Admisible**

12,19

**Sup.
Resuelta**

12,19

Sobredecl.

0,00

% Sobredecl.

0,00

RESUMEN DE PAGOS

	IMPORTE (Euros)			
	RESUELTO	FEADER	MAPA	CAPADR
Pago realizado	1.133,67	963,62	111,21	58,84

APLICACIÓN DE REDUCCIONES Y PENALIZACIONES (%)

Criterios de subvencionabilidad (1)	Presentación tardía	Omisión declaración	Condicionalidad
0,00	0,00	0,00	0,00

IMPORTE (Euros)

Calculado(2)	Reducción	Penalización	Reducción Penalización (3)	Penalización adicional	Resuelto	FEADER	MAPA	CAPADR
1.133,67 €	0,00 €	0,00 €	0,00 €	0,00 €	1.133,67 €	963,62 €	111,21 €	58,84 €
Importe Unitario:	93,00 €	Nuevo Importe Unitario:	93,00 €					

RECINTOS PROPUESTOS

REF.	REFERENCIA SIGPAC	CULTIVO	S/R	USO SIGPAC	Sup. Dec. admisible	Sup. Campo	Sup. Determ.	Sup. Resuelta
-1354760	29-043-008-00027-0001	ALMENDROS	S		1,00		1,00	1,00
-749382	29-043-008-00033-0004	ALMENDROS	S		0,06		0,06	0,06
-187567	29-043-008-00087-0002	ALMENDROS	S		0,45		0,45	0,45
5529589	29-043-007-00187-0001	ALMENDROS	S		3,72		3,72	3,72
6810579	29-043-007-00199-0001	ALMENDROS	S		0,69		0,69	0,69
6810580	29-043-007-00199-0002	VIÑA - OLIVAR	S		0,23		0,23	0,23
6810581	29-043-007-00199-0004	OLIVAR	S		0,04		0,04	0,04
6810582	29-043-007-00199-0006	OLIVAR	S		0,03		0,03	0,03
6810583	29-043-007-00199-0007	OLIVAR	S		0,04		0,04	0,04
6810584	29-043-007-00199-0009	ALMENDROS	S		0,28		0,28	0,28
6810585	29-043-007-00199-0010	ALMENDROS	S		0,01		0,01	0,01
6810586	29-043-007-00199-0012	ALMENDROS	S		0,04		0,04	0,04
6810587	29-043-007-00199-0013	ALMENDROS	S		0,02		0,02	0,02
6810850	29-043-009-00326-0002	OLIVAR	S		0,60		0,60	0,60
6810858	29-043-009-00331-0001	OLIVAR	S		0,20		0,20	0,20
6810859	29-043-018-00131-0001	OLIVAR	S		0,52		0,52	0,52
6810871	29-043-018-00128-0001	OLIVAR	S		0,04		0,04	0,04
1700000002795075	29-043-008-00026-0001	ALMENDROS	S		1,12		1,12	1,12
1700000002795076	29-043-008-00027-0001	ALMENDROS	S		0,33		0,33	0,33
1700000002795077	29-043-008-00027-0006	ALMENDROS	S		0,06		0,06	0,06
1700000002795078	29-043-008-00027-0010	ALMENDROS	S		0,31		0,31	0,31
1700000002795079	29-043-008-00027-0013	ALMENDROS	S		0,01		0,01	0,01
1700000002795080	29-043-008-00027-0017	ALMENDROS	S		0,03		0,03	0,03
1700000002795081	29-043-008-00027-0021	ALMENDROS	S		0,06		0,06	0,06
1700000002795082	29-043-008-00026-0008	ALMENDROS	S		1,00		1,00	1,00
1700000002795083	29-043-008-00033-0001	ALMENDROS	S		0,76		0,76	0,76
1700000002795085	29-043-008-00087-0001	ALMENDROS	S		0,54		0,54	0,54

(1) Con incidencias que retienen pago o deniegan el expediente.

(2) Se calcula sobre superficie declarada admisible.

(3) Aplicación del artículo 16 bis del RD 147/2023.

(4) Expediente con algunos recintos de pastos permanentes ubicados en espacios protegidos donde la carga ganadera mínima será 0,1 UGM/ha.

Puede verificar la integridad de una copia de este documento mediante la lectura del código QR adjunto o mediante el acceso a la dirección <https://ws050.juntadeandalucia.es/verificarFirma> indicando el código de VERIFICACIÓN

FIRMADO POR

RAQUEL MARIA ESPIN CRESPO

29/01/2025

VERIFICACIÓN

Pk2jmMURSWMFXCU9VKGJRQ2Q7H5BP3

PÁG. 2488/2713





APELLIDOS Y NOMBRE / RAZÓN SOCIAL
FERNANDEZ SANCHEZ JOSE ANTONIO

NIF
****4974*

EXPEDIENTE
1254783

RESOLUCIÓN
CONCESIÓN DE LA AYUDA

DATOS DE MANTENIMIENTO UNIDADES

GRUPO DE PAGO	Sup. Dec. Admisible	Sup. Resuelta	Sobredecl.	% Sobredecl.
ZONAS DE MONTAÑA	15,36	14,49	0,87	5,66

RESUMEN DE PAGOS

	IMPORTE (Euros)			
	RESUELTO	FEADER	MAPA	CAPADR
Pago realizado	1.189,31	1.010,91	116,67	61,73
Pago indebido	-35,68			
TOTAL	1.153,63			

APLICACIÓN DE REDUCCIONES Y PENALIZACIONES (%)

Criterios de subvencionabilidad (1)	Presentación tardía	Omisión declaración	Condicionabilidad
0,00	0,00	0,00	3,00

IMPORTE (Euros)

Calculado(2)	Reducción	Penalización	Reducción Penalización (3)	Penalización adicional	Resuelto	FEADER	MAPA	CAPADR
1.421,78 €	80,53 €	151,94 €	0,00 €	0,00 €	1.153,63 €	980,59 €	113,17 €	59,87 €
Importe Unitario:	93,00 €	Nuevo Importe Unitario:	92,56 €					

(1) Con incidencias que retienen pago o deniegan el expediente.

(2) Se calcula sobre superficie declarada admisible.

(3) Aplicación del artículo 16 bis del RD 147/2023.

(4) Expediente con algunos recintos de pastos permanentes ubicados en espacios protegidos donde la carga ganadera mínima será 0,1 UGM/ha.

Puede verificar la integridad de una copia de este documento mediante la lectura del código QR adjunto o mediante el acceso a la dirección <https://ws050.juntadeandalucia.es/verificarFirma> indicando el código de VERIFICACIÓN

FIRMADO POR	RAQUEL MARIA ESPIN CRESPO	29/01/2025
VERIFICACIÓN	Pk2jmMURSWMFXC9VKGJRQ2Q7H5BP3	PÁG. 2489/2713



**RECINTOS PROPUESTOS**

REF.	REFERENCIA SIGPAC	CULTIVO	S/R	USO SIGPAC	Sup. Dec. admisible	Sup. Campo	Sup. Determ.	Sup. Resuelta
-1340506	29-039-006-00167-0001	BERZA	S		0,06		0,06	0,06
-1015014	29-039-006-00006-0002	TRIGO DURO	S		0,15		0,15	0,15
-802933	29-039-002-00139-0003	HIGUERA	S		0,20		0,20	0,20
-802481	29-039-004-00117-0002	BARBECHO TRADICIONAL	S		0,08		0,08	0,08
4184683	29-039-003-00079-0001	TRIGO DURO	S		0,31		0,31	0,31
4184686	29-039-004-00113-0001	BARBECHO TRADICIONAL	S		0,44		0,44	0,44
4184693	29-039-004-00117-0001	BARBECHO TRADICIONAL	S		0,31		0,31	0,31
4184695	29-039-005-00206-0001	TRIGO DURO	S		0,98		0,98	0,98
4184697	29-039-006-00092-0003	TRIGO DURO	S		1,10		1,10	1,10
4184703	29-039-005-00017-0001	TRIGO DURO	S		0,46		0,46	0,46
5085214	29-039-023-00172-0001	ALMENDROS	S		0,17		0,17	0,17
5085215	29-039-023-00172-0002	OLIVAR	S		0,04		0,04	0,04
5085226	29-039-010-00119-0002	ALMENDROS	S		0,17		0,17	0,17
5085888	29-039-010-00125-0001	ALMENDROS	S		0,27		0,27	0,27
5085891	29-039-017-00326-0001	ALMENDROS	S		0,43		0,43	0,43
5085894	29-039-017-00326-0007	ALMENDROS	S		0,13		0,13	0,13
5085900	29-039-004-00142-0001	OLIVAR	S		0,22		0,22	0,22
5085908	29-039-004-00081-0001	TRIGO DURO	S		0,30		0,30	0,30
5085909	29-039-010-00071-0001	ALMENDROS	S		0,26		0,26	0,26
5085914	29-039-010-00073-0001	ALMENDROS	S		0,22		0,22	0,22
5085918	29-039-010-00094-0001	ALMENDROS	S		0,15		0,15	0,15
5085924	29-039-020-00059-0001	OLIVAR	S		0,05		0,05	0,05
5085930	29-039-002-00125-0001	OLIVAR	S		0,28		0,28	0,28
5085932	29-039-003-00098-0001	TRIGO DURO	S		0,64		0,64	0,64
5085937	29-039-004-00143-0001	OLIVAR	S		0,22		0,22	0,22
5085938	29-039-005-00007-0001	TRIGO DURO	S		0,59		0,59	0,59
5085942	29-039-006-00060-0001	BERZA	S		0,29		0,29	0,29
5085948	29-039-006-00065-0001	ALMENDROS	S		0,35		0,35	0,35
5085957	29-039-007-00287-0001	HIGUERA	S		0,38		0,38	0,38
5086049	29-039-010-00013-0001	ALMENDROS	S		0,94		0,94	0,94
5086050	29-039-010-00016-0001	ALMENDROS	S		0,11		0,11	0,11
5086051	29-039-010-00048-0001	ALMENDROS	S		0,59		0,59	0,59
5101441	29-039-010-00039-0001	ALMENDROS	S		0,32		0,32	0,32
5517475	29-039-004-00046-0001	OLIVAR	S		0,10		0,10	0,10
5517523	29-039-006-00136-0003	OLIVAR	S		0,21		0,21	0,21
5517524	29-039-006-00136-0004	BERZA	S		0,30		0,30	0,30
5517525	29-039-006-00136-0005	OLIVAR	S		0,17		0,17	0,17
5517562	29-039-018-00244-0003	OLIVAR	S		0,09		0,09	0,09
5517603	29-039-010-00012-0001	ALMENDROS	S		0,87		0,87	0,00
6913761	29-039-005-00035-0001	TRIGO DURO	S		0,58		0,58	0,58
1700000004897262	29-039-002-00128-0001	OLIVAR	S		0,23		0,23	0,23
1700000004897263	29-039-006-00005-0001	TRIGO DURO	S		0,28		0,28	0,28
1700000004897264	29-039-006-00006-0001	TRIGO DURO	S		0,21		0,21	0,21
1700000004897267	29-102-174-00090-0001	OLIVAR	S		0,54		0,54	0,54
1700000004897270	29-039-003-00103-0001	TRIGO DURO	S		0,57		0,57	0,57

INCIDENCIAS**INCIDENCIA DESCRIPCIÓN**

- 3795 Recinto declarado con una situación de riesgo de abandono.
Recinto:29-039-004-00117-00002 Cultivo: -
- 8227 Control por Monitorización sin respuesta por parte del productor y, por tanto, sin Juicio Experto de campo.
Recinto:29-039-010-00012-00001 Cultivo:104024 ALMENDROS-MARCONA

(1) Con incidencias que retienen pago o deniegan el expediente.

(2) Se calcula sobre superficie declarada admisible.

(3) Aplicación del artículo 16 bis del RD 147/2023.

(4) Expediente con algunos recintos de pastos permanentes ubicados en espacios protegidos donde la carga ganadera mínima será 0,1 UGM/ha.

Puede verificar la integridad de una copia de este documento mediante la lectura del código QR adjunto o mediante el acceso a la dirección <https://ws050.juntadeandalucia.es/verificarFirma> indicando el código de VERIFICACIÓN

FIRMADO POR

RAQUEL MARIA ESPIN CRESPO

29/01/2025

VERIFICACIÓN

Pk2jmMURSWMFXCU9VKGJRQ2Q7H5BP3

PÁG. 2490/2713



**INCIDENCIAS****INCIDENCIA DESCRIPCIÓN**

- 86119 Carga ganadera NO cumple con el valor mínimo de 0,2 UGM/ha.
 Recinto:29-039-010-00119-00001 Cultivo:62000 PASTOS PERMANENTES DE 5 O MAS AÑOS-SIN VARIEDAD Secano Carga Ganadera:0
 Recinto:29-039-018-00244-00001 Cultivo:62000 PASTOS PERMANENTES DE 5 O MAS AÑOS-SIN VARIEDAD Secano Carga Ganadera:0
 Recinto:29-039-018-00270-00001 Cultivo:62000 PASTOS PERMANENTES DE 5 O MAS AÑOS-SIN VARIEDAD Secano Carga Ganadera:0
- 86122 Recinto superficie forrajera que realiza la actividad de producción de pastoreo y no declara el o los códigos del Registro de Explotaciones Ganaderas de Andalucía, REGA.
 Recinto:29-039-010-00119-00001 Cultivo:62000 PASTOS PERMANENTES DE 5 O MAS AÑOS-SIN VARIEDAD Secano
 Recinto:29-039-018-00244-00001 Cultivo:62000 PASTOS PERMANENTES DE 5 O MAS AÑOS-SIN VARIEDAD Secano
 Recinto:29-039-018-00270-00001 Cultivo:62000 PASTOS PERMANENTES DE 5 O MAS AÑOS-SIN VARIEDAD Secano
- 86124 Recinto de forrajera para Cálculo de Carga Ganadera que No pertenece a Explotación.
 Recinto:29-039-010-00119-00001 Cultivo:62000 PASTOS PERMANENTES DE 5 O MAS AÑOS-SIN VARIEDAD Secano
 Recinto:29-039-018-00244-00001 Cultivo:62000 PASTOS PERMANENTES DE 5 O MAS AÑOS-SIN VARIEDAD Secano
 Recinto:29-039-018-00270-00001 Cultivo:62000 PASTOS PERMANENTES DE 5 O MAS AÑOS-SIN VARIEDAD Secano

Datos considerados para el Cálculo de la Carga Ganadera del expediente

Superficie determinada para Cálculo Carga Ganadera: 0,00 ha

Carga Ganadera del Expediente: 0,00 ugm/ha

Incidenias de carga ganadera**INCIDENCIA DESCRIPCIÓN**

- 3795 Recinto declarado con una situación de riesgo de abandono.
 Recinto:29-039-004-00117-00002 Cultivo: -
- 86122 Recinto superficie forrajera que realiza la actividad de producción de pastoreo y no declara el o los códigos del Registro de Explotaciones Ganaderas de Andalucía, REGA.
 Recinto:29-039-010-00119-00001 Cultivo:62000 PASTOS PERMANENTES DE 5 O MAS AÑOS-SIN VARIEDAD Secano
 Recinto:29-039-018-00244-00001 Cultivo:62000 PASTOS PERMANENTES DE 5 O MAS AÑOS-SIN VARIEDAD Secano
 Recinto:29-039-018-00270-00001 Cultivo:62000 PASTOS PERMANENTES DE 5 O MAS AÑOS-SIN VARIEDAD Secano
- 86124 Recinto de forrajera para Cálculo de Carga Ganadera que No pertenece a Explotación.
 Recinto:29-039-010-00119-00001 Cultivo:62000 PASTOS PERMANENTES DE 5 O MAS AÑOS-SIN VARIEDAD Secano
 Recinto:29-039-018-00244-00001 Cultivo:62000 PASTOS PERMANENTES DE 5 O MAS AÑOS-SIN VARIEDAD Secano
 Recinto:29-039-018-00270-00001 Cultivo:62000 PASTOS PERMANENTES DE 5 O MAS AÑOS-SIN VARIEDAD Secano
- 86128 Recinto de Forrajeras que no ha contabilizado para Carga Ganadera por no tener una explotación válida para el cálculo de la Carga Ganadera
 Recinto:29-039-010-00119-00001 Cultivo:62 PASTOS PERMANENTES DE 5 O MAS AÑOS-
 Recinto:29-039-018-00244-00001 Cultivo:62 PASTOS PERMANENTES DE 5 O MAS AÑOS-
 Recinto:29-039-018-00270-00001 Cultivo:62 PASTOS PERMANENTES DE 5 O MAS AÑOS-
- 86132 Recinto superficie forrajera que no realiza la actividad de producción de pastoreo.
 Recinto:29-039-004-00117-00002 Cultivo:20000 BARBECHO TRADICIONAL-SIN VARIEDAD Secano
 Recinto:29-039-004-00113-00001 Cultivo:20000 BARBECHO TRADICIONAL-SIN VARIEDAD Secano
 Recinto:29-039-004-00117-00001 Cultivo:20000 BARBECHO TRADICIONAL-SIN VARIEDAD Secano

(1) Con incidencias que retienen pago o deniegan el expediente.

(2) Se calcula sobre superficie declarada admisible.

(3) Aplicación del artículo 16 bis del RD 147/2023.

(4) Expediente con algunos recintos de pastos permanentes ubicados en espacios protegidos donde la carga ganadera mínima será 0,1 UGM/ha.

Puede verificar la integridad de una copia de este documento mediante la lectura del código QR adjunto o mediante el acceso a la dirección <https://ws050.juntadeandalucia.es/verificarFirma> indicando el código de VERIFICACIÓN

FIRMADO POR

RAQUEL MARIA ESPIN CRESPO

29/01/2025

VERIFICACIÓN

Pk2jmMURSWMFXCU9VKGJRQ2Q7H5BP3

PÁG. 2491/2713



**APELLIDOS Y NOMBRE / RAZÓN SOCIAL**FREIHERR VON FURSTENBERG JEAN
CHRYSOSTOME**NIF**

****1013*

EXPEDIENTE

1115572

RESOLUCIÓN

CONCESIÓN DE LA AYUDA

DATOS DE MANTENIMIENTO UNIDADES**GRUPO DE PAGO**

ZONAS DE MONTAÑA

**Sup. Dec.
Admisible**

109,50

**Sup.
Resuelta**

108,34

Sobredecl.

1,16

% Sobredecl.

1,06

RESUMEN DE PAGOS**IMPORTE (Euros)**

	RESUELTO	FEADER	MAPA	CAPADR
Pago realizado	2.024,33	1.720,68	198,59	105,06

APLICACIÓN DE REDUCCIONES Y PENALIZACIONES (%)

Crterios de subvencionabilidad (1)	Presentación tardía	Omisión declaración	Condicionalidad
0,00	0,00	0,00	0,00

IMPORTE (Euros)

Calculado(2)	Reducción	Penalización	Reducción Penalización (3)	Penalización adicional	Resuelto	FEADER	MAPA	CAPADR
2.046,00 €	21,67 €	0,00 €	0,00 €	0,00 €	2.024,33 €	1.720,68 €	198,59 €	105,06 €
Importe Unitario:	93,00 €	Nuevo Importe Unitario:	18,68 €					

RECINTOS PROPUESTOS

REF.	REFERENCIA SIGPAC	CULTIVO	S/R	USO SIGPAC	Sup. Dec. admisible	Sup. Campo	Sup. Determ.	Sup. Resuelta
170000006853309	29-077-002-00024-0002	PASTOS PERMANENTES DE 5 O MAS AÑOS	S		0,85		0,85	0,85
170000006853317	29-077-002-00025-0027	PASTOS PERMANENTES DE 5 O MAS AÑOS	S		0,00		0,00	0,00
170000006853318	29-077-002-00024-0005	PASTOS PERMANENTES DE 5 O MAS AÑOS	S		0,32		0,32	0,32
170000006853319	29-077-002-00025-0024	PASTOS PERMANENTES DE 5 O MAS AÑOS	S		0,01		0,01	0,01
170000006853320	29-077-002-00025-0028	PASTOS PERMANENTES DE 5 O MAS AÑOS	S		0,36		0,36	0,36
170000006853321	29-077-002-00031-0002	PASTOS PERMANENTES DE 5 O MAS AÑOS	S		0,10		0,10	0,10
170000006853322	29-077-002-00025-0002	PASTOS PERMANENTES DE 5 O MAS AÑOS	S		73,09		73,09	73,09
170000006853325	29-077-002-00031-0004	PASTOS PERMANENTES DE 5 O MAS AÑOS	S		1,02		1,02	1,02
170000006853332	29-077-002-00025-0005	PASTOS PERMANENTES DE 5 O MAS AÑOS	S		3,22		3,22	3,22
170000006853336	29-077-002-00025-0023	PASTOS PERMANENTES DE 5 O MAS AÑOS	S		1,03		1,03	0,92
170000006853339	29-077-002-00024-0003	PASTOS PERMANENTES DE 5 O MAS AÑOS	S		0,72		0,72	0,72
170000006853341	29-077-002-00025-0025	PASTOS PERMANENTES DE 5 O MAS AÑOS	S		0,13		0,13	0,13
170000006853343	29-077-002-00028-0001	PASTOS PERMANENTES DE 5 O MAS AÑOS	S		8,48		8,48	7,61
170000006853344	29-077-002-00031-0005	PASTOS PERMANENTES DE 5 O MAS AÑOS	S		10,34		10,34	10,16
170000006853345	29-077-002-00031-0007	PASTOS PERMANENTES DE 5 O MAS AÑOS	S		0,70		0,70	0,70
170000006853346	29-077-002-00028-0004	PASTOS PERMANENTES DE 5 O MAS AÑOS	S		8,00		8,00	8,00
170000006853348	29-077-002-00028-0003	PASTOS PERMANENTES DE 5 O MAS AÑOS	S		1,13		1,13	1,13

(1) Con incidencias que retienen pago o deniegan el expediente.

(2) Se calcula sobre superficie declarada admisible.

(3) Aplicación del artículo 16 bis del RD 147/2023.

(4) Expediente con algunos recintos de pastos permanentes ubicados en espacios protegidos donde la carga ganadera mínima será 0,1 UGM/ha.

Puede verificar la integridad de una copia de este documento mediante la lectura del código QR adjunto o mediante el acceso a la dirección <https://ws050.juntadeandalucia.es/verificarFirma> indicando el código de VERIFICACIÓN

FIRMADO POR

RAQUEL MARIA ESPIN CRESPO

29/01/2025

VERIFICACIÓN

Pk2jmMURSWMFXCU9VKGJQRQ2Q7H5BP3

PÁG. 2492/2713



**INCIDENCIAS****INCIDENCIA DESCRIPCIÓN**

- 4272 Verifica que las líneas de declaración de las Solicitudes Únicas no tienen solapes con la capa de Retroactividad Gráfica (ambas de la misma campaña) a nivel de expediente/línea de declaración gráfica de la solicitud.
 Recinto:29-077-002-00025-00023 Cultivo: - Agregado de la referencia del recinto.:0 Zona de la referencia del recinto.:0 Superficie solapada.:0,11 Id. Incid.:100417649
 Recinto:29-077-002-00028-00001 Cultivo: - Agregado de la referencia del recinto.:0 Zona de la referencia del recinto.:0 Superficie solapada.:0,87 Id. Incid.:100417650
 Recinto:29-077-002-00031-00005 Cultivo: - Agregado de la referencia del recinto.:0 Zona de la referencia del recinto.:0 Superficie solapada.:0,18 Id. Incid.:100417651
- 86119 Carga ganadera NO cumple con el valor mínimo de 0,2 UGM/ha.
 Recinto:29-021-001-00049-00005 Cultivo:62000 PASTOS PERMANENTES DE 5 O MAS AÑOS-SIN VARIEDAD Secano Carga Ganadera:0,16
 Recinto:29-021-001-00049-00006 Cultivo:62000 PASTOS PERMANENTES DE 5 O MAS AÑOS-SIN VARIEDAD Secano Carga Ganadera:0,16
 Recinto:29-021-001-00049-00007 Cultivo:62000 PASTOS PERMANENTES DE 5 O MAS AÑOS-SIN VARIEDAD Secano Carga Ganadera:0,16
 Recinto:29-021-001-00049-00009 Cultivo:62000 PASTOS PERMANENTES DE 5 O MAS AÑOS-SIN VARIEDAD Secano Carga Ganadera:0,16
 Recinto:29-021-001-00052-00002 Cultivo:62000 PASTOS PERMANENTES DE 5 O MAS AÑOS-SIN VARIEDAD Secano Carga Ganadera:0,16
 Recinto:29-021-001-00052-00004 Cultivo:62000 PASTOS PERMANENTES DE 5 O MAS AÑOS-SIN VARIEDAD Secano Carga Ganadera:0,16
 Recinto:29-021-001-00053-00001 Cultivo:62000 PASTOS PERMANENTES DE 5 O MAS AÑOS-SIN VARIEDAD Secano Carga Ganadera:0,16
 Recinto:29-021-001-00054-00001 Cultivo:62000 PASTOS PERMANENTES DE 5 O MAS AÑOS-SIN VARIEDAD Secano Carga Ganadera:0,16
 Recinto:29-021-002-00243-00004 Cultivo:62000 PASTOS PERMANENTES DE 5 O MAS AÑOS-SIN VARIEDAD Secano Carga Ganadera:0,16
 Recinto:29-063-003-00417-00001 Cultivo:62000 PASTOS PERMANENTES DE 5 O MAS AÑOS-SIN VARIEDAD Secano Carga Ganadera:0,16
 Recinto:29-063-003-00417-00003 Cultivo:62000 PASTOS PERMANENTES DE 5 O MAS AÑOS-SIN VARIEDAD Secano Carga Ganadera:0,16
 Recinto:29-063-003-00417-00004 Cultivo:62000 PASTOS PERMANENTES DE 5 O MAS AÑOS-SIN VARIEDAD Secano Carga Ganadera:0,16

Datos considerados para el Cálculo de la Carga Ganadera del expediente

Superficie determinada para Cálculo Carga Ganadera: 306,54 ha

Carga Ganadera del Expediente: 0,16 ugm/ha (4)

Explotación	Especie	Ugm Calculada para CG
ES290630000022	OVINA	34,33
ES290770000004	BOVINA	14,67

Recintos Determinados para el Cálculo de Garga Ganadera

REF.	REFERENCIA SIGPAC	CULTIVO	DESCRIPCIÓN CULTIVO	S/R	SUP. RESUELTA (ha)
170000006853309	29-077-002-00024-00002	62000	PASTOS PERMANENTES DE 5 O MAS AÑOS-SIN VARIEDAD	S	0,85
170000006853311	29-021-001-00053-00001	62000	PASTOS PERMANENTES DE 5 O MAS AÑOS-SIN VARIEDAD	S	7,28
170000006853312	29-021-001-00052-00004	62000	PASTOS PERMANENTES DE 5 O MAS AÑOS-SIN VARIEDAD	S	1,58
170000006853313	29-021-001-00052-00002	62000	PASTOS PERMANENTES DE 5 O MAS AÑOS-SIN VARIEDAD	S	4,40
170000006853317	29-077-002-00025-00027	62000	PASTOS PERMANENTES DE 5 O MAS AÑOS-SIN VARIEDAD	S	0,00
170000006853318	29-077-002-00024-00005	62000	PASTOS PERMANENTES DE 5 O MAS AÑOS-SIN VARIEDAD	S	0,32
170000006853319	29-077-002-00025-00024	62000	PASTOS PERMANENTES DE 5 O MAS AÑOS-SIN VARIEDAD	S	0,01
170000006853320	29-077-002-00025-00028	62000	PASTOS PERMANENTES DE 5 O MAS AÑOS-SIN VARIEDAD	S	0,36
170000006853321	29-077-002-00031-00002	62000	PASTOS PERMANENTES DE 5 O MAS AÑOS-SIN VARIEDAD	S	0,10

(1) Con incidencias que retienen pago o deniegan el expediente.

(2) Se calcula sobre superficie declarada admisible.

(3) Aplicación del artículo 16 bis del RD 147/2023.

(4) Expediente con algunos recintos de pastos permanentes ubicados en espacios protegidos donde la carga ganadera mínima será 0,1 UGM/ha.

Puede verificar la integridad de una copia de este documento mediante la lectura del código QR adjunto o mediante el acceso a la dirección <https://ws050.juntadeandalucia.es/verificarFirma> indicando el código de VERIFICACIÓN

FIRMADO POR

RAQUEL MARIA ESPIN CRESPO

29/01/2025

VERIFICACIÓN

Pk2jmMURSWMFXCU9VKGJQRQ2Q7H5BP3

PÁG. 2493/2713



**Recintos Determinados para el Cálculo de Garga Ganadera**

REF.	REFERENCIA SIGPAC	CULTIVO	DESCRIPCIÓN CULTIVO	S/R	SUP.
					RESUELTA (ha)
1700000006853322	29-077-002-00025-00002	62000	PASTOS PERMANENTES DE 5 O MAS AÑOS-SIN VARIEDAD	S	73,09
1700000006853324	29-063-003-00417-00001	62000	PASTOS PERMANENTES DE 5 O MAS AÑOS-SIN VARIEDAD	S	19,25
1700000006853325	29-077-002-00031-00004	62000	PASTOS PERMANENTES DE 5 O MAS AÑOS-SIN VARIEDAD	S	1,02
1700000006853326	29-063-003-00417-00003	62000	PASTOS PERMANENTES DE 5 O MAS AÑOS-SIN VARIEDAD	S	10,15
1700000006853327	29-063-003-00417-00004	62000	PASTOS PERMANENTES DE 5 O MAS AÑOS-SIN VARIEDAD	S	0,17
1700000006853328	29-021-001-00049-00009	62000	PASTOS PERMANENTES DE 5 O MAS AÑOS-SIN VARIEDAD	S	2,33
1700000006853329	29-021-001-00049-00006	62000	PASTOS PERMANENTES DE 5 O MAS AÑOS-SIN VARIEDAD	S	13,22
1700000006853331	29-021-002-00243-00004	62000	PASTOS PERMANENTES DE 5 O MAS AÑOS-SIN VARIEDAD	S	26,78
1700000006853332	29-077-002-00025-00005	62000	PASTOS PERMANENTES DE 5 O MAS AÑOS-SIN VARIEDAD	S	3,22
1700000006853334	29-021-001-00049-00007	62000	PASTOS PERMANENTES DE 5 O MAS AÑOS-SIN VARIEDAD	S	88,30
1700000006853335	29-021-001-00054-00001	62000	PASTOS PERMANENTES DE 5 O MAS AÑOS-SIN VARIEDAD	S	18,36
1700000006853336	29-077-002-00025-00023	62000	PASTOS PERMANENTES DE 5 O MAS AÑOS-SIN VARIEDAD	S	0,92
1700000006853337	29-021-001-00049-00005	62000	PASTOS PERMANENTES DE 5 O MAS AÑOS-SIN VARIEDAD	S	6,38
1700000006853339	29-077-002-00024-00003	62000	PASTOS PERMANENTES DE 5 O MAS AÑOS-SIN VARIEDAD	S	0,72
1700000006853341	29-077-002-00025-00025	62000	PASTOS PERMANENTES DE 5 O MAS AÑOS-SIN VARIEDAD	S	0,13
1700000006853343	29-077-002-00028-00001	62000	PASTOS PERMANENTES DE 5 O MAS AÑOS-SIN VARIEDAD	S	7,61
1700000006853344	29-077-002-00031-00005	62000	PASTOS PERMANENTES DE 5 O MAS AÑOS-SIN VARIEDAD	S	10,16
1700000006853345	29-077-002-00031-00007	62000	PASTOS PERMANENTES DE 5 O MAS AÑOS-SIN VARIEDAD	S	0,70
1700000006853346	29-077-002-00028-00004	62000	PASTOS PERMANENTES DE 5 O MAS AÑOS-SIN VARIEDAD	S	8,00
1700000006853348	29-077-002-00028-00003	62000	PASTOS PERMANENTES DE 5 O MAS AÑOS-SIN VARIEDAD	S	1,13

(1) Con incidencias que retienen pago o deniegan el expediente.

(2) Se calcula sobre superficie declarada admisible.

(3) Aplicación del artículo 16 bis del RD 147/2023.

(4) Expediente con algunos recintos de pastos permanentes ubicados en espacios protegidos donde la carga ganadera mínima será 0,1 UGM/ha.

Puede verificar la integridad de una copia de este documento mediante la lectura del código QR adjunto o mediante el acceso a la dirección <https://ws050.juntadeandalucia.es/verificarFirma> indicando el código de VERIFICACIÓN

FIRMADO POR

RAQUEL MARIA ESPIN CRESPO

29/01/2025

VERIFICACIÓN

Pk2jmMURSWMFXCU9VKGJRQ2Q7H5BP3

PÁG. 2494/2713



**APELLIDOS Y NOMBRE / RAZÓN SOCIAL**
GALLARDO ARREBOLA JOSE LUIS**NIF**
****1126***EXPEDIENTE**
1139611**RESOLUCIÓN**
CONCESIÓN DE LA AYUDA**DATOS DE MANTENIMIENTO UNIDADES**

GRUPO DE PAGO	Sup. Dec. Admisible	Sup. Resuelta	Sobredecl.	% Sobredecl.
ZONAS DE MONTAÑA	114,28	114,28	0,00	0,00

RESUMEN DE PAGOS

	IMPORTE (Euros)			
	RESUELTO	FEADER	MAPA	CAPADR
Pago realizado	2.046,00	1.739,10	200,71	106,19

APLICACIÓN DE REDUCCIONES Y PENALIZACIONES (%)

Criterios de subvencionabilidad (1)	Presentación tardía	Omisión declaración	Condicionalidad
0,00	0,00	0,00	0,00

IMPORTE (Euros)

Calculado(2)	Reducción	Penalización	Reducción Penalización (3)	Penalización adicional	Resuelto	FEADER	MAPA	CAPADR
2.046,00 €	0,00 €	0,00 €	0,00 €	0,00 €	2.046,00 €	1.739,10 €	200,71 €	106,19 €
Importe Unitario:	93,00 €	Nuevo Importe Unitario:	17,90 €					

RECINTOS PROPUESTOS

REF.	REFERENCIA SIGPAC	CULTIVO	S/R	USO SIGPAC	Sup. Dec. admisible	Sup. Campo	Sup. Determ.	Sup. Resuelta
5571983	29-003-008-00018-0001	PASTOS PERMANENTES DE 5 O MAS AÑOS	S		0,00		0,00	0,00
6954719	29-003-008-00088-0001	PASTOS PERMANENTES DE 5 O MAS AÑOS	S		89,41		89,41	89,41
6954782	29-003-001-00009-0001	PASTOS PERMANENTES DE 5 O MAS AÑOS	S		2,06		2,06	2,06
6954785	29-003-008-00002-0001	PASTOS PERMANENTES DE 5 O MAS AÑOS	S		10,05		10,05	10,05
6954786	29-003-008-00001-0001	PASTOS PERMANENTES DE 5 O MAS AÑOS	S		11,52		11,52	11,52
6954787	29-003-008-00001-0004	PASTOS PERMANENTES DE 5 O MAS AÑOS	S		0,55		0,55	0,55
6954794	29-003-008-00034-0003	PASTOS PERMANENTES DE 5 O MAS AÑOS	S		0,17		0,17	0,17
170000006350524	29-003-007-00056-0003	OLIVAR	S		0,52		0,52	0,52

(1) Con incidencias que retienen pago o deniegan el expediente.

(2) Se calcula sobre superficie declarada admisible.

(3) Aplicación del artículo 16 bis del RD 147/2023.

(4) Expediente con algunos recintos de pastos permanentes ubicados en espacios protegidos donde la carga ganadera mínima será 0,1 UGM/ha.

Puede verificar la integridad de una copia de este documento mediante la lectura del código QR adjunto o mediante el acceso a la dirección <https://ws050.juntadeandalucia.es/verificarFirma> indicando el código de VERIFICACIÓN

FIRMADO POR	RAQUEL MARIA ESPIN CRESPO	29/01/2025
VERIFICACIÓN	Pk2jmMURSWMFCU9VKGJRQ2Q7H5BP3	PÁG. 2495/2713





Datos considerados para el Cálculo de la Carga Ganadera del expediente

Superficie determinada para Cálculo Carga Ganadera: 117,41 ha
Carga Ganadera del Expediente: 0,55 ugm/ha (4)

Explotación	Especie	Ugm Calculada para CG
ES290030000010	OVINA	64,63

Recintos Determinados para el Cálculo de Garga Ganadera

REF.	REFERENCIA SIGPAC	CULTIVO	DESCRIPCIÓN CULTIVO	S/R	SUP. RESUELTA (ha)
5571983	29-003-008-00018-00001	62000	PASTOS PERMANENTES DE 5 O MAS AÑOS-SIN VARIEDAD	S	0,00
6954596	29-003-006-00006-00001	62000	PASTOS PERMANENTES DE 5 O MAS AÑOS-SIN VARIEDAD	S	3,36
6954664	29-003-007-00056-00004	62000	PASTOS PERMANENTES DE 5 O MAS AÑOS-SIN VARIEDAD	S	0,29
6954719	29-003-008-00088-00001	62000	PASTOS PERMANENTES DE 5 O MAS AÑOS-SIN VARIEDAD	S	89,41
6954782	29-003-001-00009-00001	62000	PASTOS PERMANENTES DE 5 O MAS AÑOS-SIN VARIEDAD	S	2,06
6954785	29-003-008-00002-00001	62000	PASTOS PERMANENTES DE 5 O MAS AÑOS-SIN VARIEDAD	S	10,05
6954786	29-003-008-00001-00001	62000	PASTOS PERMANENTES DE 5 O MAS AÑOS-SIN VARIEDAD	S	11,52
6954787	29-003-008-00001-00004	62000	PASTOS PERMANENTES DE 5 O MAS AÑOS-SIN VARIEDAD	S	0,55
6954794	29-003-008-00034-00003	62000	PASTOS PERMANENTES DE 5 O MAS AÑOS-SIN VARIEDAD	S	0,17

(1) Con incidencias que retienen pago o deniegan el expediente.
(2) Se calcula sobre superficie declarada admisible.
(3) Aplicación del artículo 16 bis del RD 147/2023.
(4) Expediente con algunos recintos de pastos permanentes ubicados en espacios protegidos donde la carga ganadera mínima será 0,1 UGM/ha.

Puede verificar la integridad de una copia de este documento mediante la lectura del código QR adjunto o mediante el acceso a la dirección <https://ws050.juntadeandalucia.es/verificarFirma> indicando el código de VERIFICACIÓN

FIRMADO POR	RAQUEL MARIA ESPIN CRESPO	29/01/2025
VERIFICACIÓN	Pk2jmMURSWMFXCU9VKGJQRQ2Q7H5BP3	PÁG. 2496/2713



**APELLIDOS Y NOMBRE / RAZÓN SOCIAL**

GARCÍA CALLE FRANCISCO

NIF

****1870*

EXPEDIENTE

1017077

RESOLUCIÓN

CONCESIÓN DE LA AYUDA

DATOS DE MANTENIMIENTO UNIDADES

GRUPO DE PAGO	Sup. Dec. Admisible	Sup. Resuelta	Sobredecl.	% Sobredecl.
ZONAS DE MONTAÑA	125,41	125,41	0,00	0,00

RESUMEN DE PAGOS

	IMPORTE (Euros)			
	RESUELTO	FEADER	MAPA	CAPADR
Pago realizado	2.046,00	1.739,10	200,71	106,19

APLICACIÓN DE REDUCCIONES Y PENALIZACIONES (%)

Criterios de subvencionabilidad (1)	Presentación tardía	Omisión declaración	Condicionalidad
0,00	0,00	0,00	0,00

IMPORTE (Euros)

Calculado(2)	Reducción	Penalización	Reducción Penalización (3)	Penalización adicional	Resuelto	FEADER	MAPA	CAPADR
2.046,00 €	0,00 €	0,00 €	0,00 €	0,00 €	2.046,00 €	1.739,10 €	200,71 €	106,19 €
Importe Unitario:	93,00 €	Nuevo Importe Unitario:	16,31 €					

RECINTOS PROPUESTOS

REF.	REFERENCIA SIGPAC	CULTIVO	S/R	USO SIGPAC	Sup. Dec. admisible	Sup. Campo	Sup. Determ.	Sup. Resuelta
-1251732	29-084-010-00113-0003	MEZCLA VEZA - AVENA	S		0,08		0,08	0,08
-1251599	29-074-004-00010-0010	PASTOS PERMANENTES DE 5 O MAS AÑOS	S		2,79		2,79	2,79
-1251523	29-074-004-00088-0007	PASTOS PERMANENTES DE 5 O MAS AÑOS	S		0,88		0,88	0,88
-1251522	29-074-004-00088-0001	PASTOS PERMANENTES DE 5 O MAS AÑOS	S		12,91		12,91	12,91
-1251520	29-074-004-00010-0007	PASTOS PERMANENTES DE 5 O MAS AÑOS	S		0,10		0,10	0,10
-1251519	29-074-004-00010-0004	PASTOS PERMANENTES DE 5 O MAS AÑOS	S		0,12		0,12	0,12
-1251518	29-074-004-00009-0007	PASTOS PERMANENTES DE 5 O MAS AÑOS	S		21,38		21,38	21,38
-959412	29-084-010-00113-0009	HUERTA	S		0,02		0,02	0,02
-959409	29-084-010-00051-0006	OLIVAR	S		0,01		0,01	0,01
170000003496026	29-084-010-00051-0001	OLIVAR	S		0,38		0,38	0,38
170000003496029	29-084-010-00051-0002	MEZCLA VEZA - AVENA	S		3,01		3,01	3,01
170000003496030	29-084-010-00113-0006	MEZCLA VEZA - AVENA	S		4,29		4,29	4,29
1700000005381225	29-074-004-00006-0001	PASTOS PERMANENTES DE 5 O MAS AÑOS	S		18,17		18,17	18,17
1700000005381226	29-074-004-00007-0005	PASTOS PERMANENTES DE 5 O MAS AÑOS	S		28,42		28,42	28,42
1700000005381227	29-074-004-00009-0005	PASTOS PERMANENTES DE 5 O MAS AÑOS	S		22,73		22,73	22,73
1700000005381229	29-074-005-00016-0001	PASTOS PERMANENTES DE 5 O MAS AÑOS	S		5,87		5,87	5,87
1700000005381231	29-074-004-00088-0002	PASTOS PERMANENTES DE 5 O MAS AÑOS	S		2,91		2,91	2,91
1700000005381232	29-074-004-00010-0002	PASTOS PERMANENTES DE 5 O MAS AÑOS	S		0,48		0,48	0,48
1700000005381233	29-074-004-00010-0001	PASTOS PERMANENTES DE 5 O MAS AÑOS	S		0,57		0,57	0,57
1700000005381234	29-074-004-00020-0002	PASTOS PERMANENTES DE 5 O MAS AÑOS	S		0,29		0,29	0,29

(1) Con incidencias que retienen pago o deniegan el expediente.

(2) Se calcula sobre superficie declarada admisible.

(3) Aplicación del artículo 16 bis del RD 147/2023.

(4) Expediente con algunos recintos de pastos permanentes ubicados en espacios protegidos donde la carga ganadera mínima será 0,1 UGM/ha.

Puede verificar la integridad de una copia de este documento mediante la lectura del código QR adjunto o mediante el acceso a la dirección <https://ws050.juntadeandalucia.es/verificarFirma> indicando el código de VERIFICACIÓN

FIRMADO POR

RAQUEL MARIA ESPIN CRESPO

29/01/2025

VERIFICACIÓN

Pk2jmMURSWMFXCU9VKGJRQ2Q7H5BP3

PÁG. 2497/2713



**INCIDENCIAS****INCIDENCIA DESCRIPCIÓN**

- 452 Actividad agraria declarada en un recinto no compatible con el uso PA, PR o PS asignado en SIGPAC para ese recinto.
Recinto:29-084-010-00051-00004 Cultivo:62000 PASTOS PERMANENTES DE 5 O MAS AÑOS-SIN VARIEDAD Secano USO ASIGNADO EN SIGPAC:PR
Recinto:29-084-010-00051-00005 Cultivo:62000 PASTOS PERMANENTES DE 5 O MAS AÑOS-SIN VARIEDAD Secano USO ASIGNADO EN SIGPAC:PR
- 86121 Recinto superficie forrajera que no realiza la actividad de producción de pastoreo.
Recinto:29-084-010-00051-00004 Cultivo:62000 PASTOS PERMANENTES DE 5 O MAS AÑOS-SIN VARIEDAD Secano Actividad Agraria del recinto:2
Recinto:29-084-010-00051-00005 Cultivo:62000 PASTOS PERMANENTES DE 5 O MAS AÑOS-SIN VARIEDAD Secano Actividad Agraria del recinto:2
- 86122 Recinto superficie forrajera que realiza la actividad de producción de pastoreo y no declara el o los códigos del Registro de Explotaciones Ganaderas de Andalucía, REGA.
Recinto:29-084-010-00051-00004 Cultivo:62000 PASTOS PERMANENTES DE 5 O MAS AÑOS-SIN VARIEDAD Secano
Recinto:29-084-010-00051-00005 Cultivo:62000 PASTOS PERMANENTES DE 5 O MAS AÑOS-SIN VARIEDAD Secano
Recinto:29-084-010-00113-00004 Cultivo:62000 PASTOS PERMANENTES DE 5 O MAS AÑOS-SIN VARIEDAD Secano
Recinto:29-084-010-00113-00007 Cultivo:62000 PASTOS PERMANENTES DE 5 O MAS AÑOS-SIN VARIEDAD Secano
Recinto:29-084-010-00113-00008 Cultivo:62000 PASTOS PERMANENTES DE 5 O MAS AÑOS-SIN VARIEDAD Secano
Recinto:29-084-010-00113-00017 Cultivo:62000 PASTOS PERMANENTES DE 5 O MAS AÑOS-SIN VARIEDAD Secano
Recinto:29-084-010-00203-00016 Cultivo:62000 PASTOS PERMANENTES DE 5 O MAS AÑOS-SIN VARIEDAD Secano
- 86124 Recinto de forrajera para Cálculo de Carga Ganadera que No pertenece a Explotación.
Recinto:29-084-010-00051-00004 Cultivo:62000 PASTOS PERMANENTES DE 5 O MAS AÑOS-SIN VARIEDAD Secano
Recinto:29-084-010-00051-00005 Cultivo:62000 PASTOS PERMANENTES DE 5 O MAS AÑOS-SIN VARIEDAD Secano
Recinto:29-084-010-00113-00004 Cultivo:62000 PASTOS PERMANENTES DE 5 O MAS AÑOS-SIN VARIEDAD Secano
Recinto:29-084-010-00113-00007 Cultivo:62000 PASTOS PERMANENTES DE 5 O MAS AÑOS-SIN VARIEDAD Secano
Recinto:29-084-010-00113-00008 Cultivo:62000 PASTOS PERMANENTES DE 5 O MAS AÑOS-SIN VARIEDAD Secano
Recinto:29-084-010-00113-00017 Cultivo:62000 PASTOS PERMANENTES DE 5 O MAS AÑOS-SIN VARIEDAD Secano
Recinto:29-084-010-00203-00016 Cultivo:62000 PASTOS PERMANENTES DE 5 O MAS AÑOS-SIN VARIEDAD Secano

Datos considerados para el Cálculo de la Carga Ganadera del expediente

Superficie determinada para Cálculo Carga Ganadera: 117,62 ha

Carga Ganadera del Expediente: 0,23 ugm/ha (4)

Explotación	Especie	Ugm Calculada para CG
ES290740000055	BOVINA	27,41

Recintos Determinados para el Cálculo de Carga Ganadera

REF.	REFERENCIA SIGPAC	CULTIVO	DESCRIPCIÓN CULTIVO	S/R	SUP. RESUELTA (ha)
-1251599	29-074-004-00010-00010	62000	PASTOS PERMANENTES DE 5 O MAS AÑOS-SIN VARIEDAD	S	2,79
-1251523	29-074-004-00088-00007	62000	PASTOS PERMANENTES DE 5 O MAS AÑOS-SIN VARIEDAD	S	0,88
-1251522	29-074-004-00088-00001	62000	PASTOS PERMANENTES DE 5 O MAS AÑOS-SIN VARIEDAD	S	12,91
-1251520	29-074-004-00010-00007	62000	PASTOS PERMANENTES DE 5 O MAS AÑOS-SIN VARIEDAD	S	0,10
-1251519	29-074-004-00010-00004	62000	PASTOS PERMANENTES DE 5 O MAS AÑOS-SIN VARIEDAD	S	0,12
-1251518	29-074-004-00009-00007	62000	PASTOS PERMANENTES DE 5 O MAS AÑOS-SIN VARIEDAD	S	21,38
170000005381225	29-074-004-00006-00001	62000	PASTOS PERMANENTES DE 5 O MAS AÑOS-SIN VARIEDAD	S	18,17
170000005381226	29-074-004-00007-00005	62000	PASTOS PERMANENTES DE 5 O MAS AÑOS-SIN VARIEDAD	S	28,42
170000005381227	29-074-004-00009-00005	62000	PASTOS PERMANENTES DE 5 O MAS AÑOS-SIN VARIEDAD	S	22,73
170000005381229	29-074-005-00016-00001	62000	PASTOS PERMANENTES DE 5 O MAS AÑOS-SIN VARIEDAD	S	5,87
170000005381231	29-074-004-00088-00002	62000	PASTOS PERMANENTES DE 5 O MAS AÑOS-SIN VARIEDAD	S	2,91
170000005381232	29-074-004-00010-00002	62000	PASTOS PERMANENTES DE 5 O MAS AÑOS-SIN VARIEDAD	S	0,48

(1) Con incidencias que retienen pago o deniegan el expediente.

(2) Se calcula sobre superficie declarada admisible.

(3) Aplicación del artículo 16 bis del RD 147/2023.

(4) Expediente con algunos recintos de pastos permanentes ubicados en espacios protegidos donde la carga ganadera mínima será 0,1 UGM/ha.

Puede verificar la integridad de una copia de este documento mediante la lectura del código QR adjunto o mediante el acceso a la dirección <https://ws050.juntadeandalucia.es/verificarFirma> indicando el código de VERIFICACIÓN

FIRMADO POR

RAQUEL MARIA ESPIN CRESPO

29/01/2025

VERIFICACIÓN

Pk2jmMURSWMFXCU9VKGJRQ2Q7H5BP3

PÁG. 2498/2713



**Recintos Determinados para el Cálculo de Garga Ganadera**

REF.	REFERENCIA SIGPAC	CULTIVO	DESCRIPCIÓN CULTIVO	S/R	SUP. RESUELTA (ha)
170000005381233	29-074-004-00010-00001	62000	PASTOS PERMANENTES DE 5 O MAS AÑOS-SIN VARIEDAD	S	0,57
170000005381234	29-074-004-00020-00002	62000	PASTOS PERMANENTES DE 5 O MAS AÑOS-SIN VARIEDAD	S	0,29

Incidencias de carga ganadera**INCIDENCIA DESCRIPCIÓN**

452	Actividad agraria declarada en un recinto no compatible con el uso PA, PR o PS asignado en SIGPAC para ese recinto. Recinto:29-084-010-00051-00005 Cultivo:62000 PASTOS PERMANENTES DE 5 O MAS AÑOS-SIN VARIEDAD Secano USO ASIGNADO EN SIGPAC:PR Recinto:29-084-010-00051-00004 Cultivo:62000 PASTOS PERMANENTES DE 5 O MAS AÑOS-SIN VARIEDAD Secano USO ASIGNADO EN SIGPAC:PR
86122	Recinto superficie forrajera que realiza la actividad de producción de pastoreo y no declara el o los códigos del Registro de Explotaciones Ganaderas de Andalucía, REGA. Recinto:29-084-010-00203-00016 Cultivo:62000 PASTOS PERMANENTES DE 5 O MAS AÑOS-SIN VARIEDAD Secano Recinto:29-084-010-00113-00017 Cultivo:62000 PASTOS PERMANENTES DE 5 O MAS AÑOS-SIN VARIEDAD Secano Recinto:29-084-010-00113-00007 Cultivo:62000 PASTOS PERMANENTES DE 5 O MAS AÑOS-SIN VARIEDAD Secano Recinto:29-084-010-00113-00004 Cultivo:62000 PASTOS PERMANENTES DE 5 O MAS AÑOS-SIN VARIEDAD Secano Recinto:29-084-010-00113-00008 Cultivo:62000 PASTOS PERMANENTES DE 5 O MAS AÑOS-SIN VARIEDAD Secano Recinto:29-084-010-00113-00007 Cultivo:62000 PASTOS PERMANENTES DE 5 O MAS AÑOS-SIN VARIEDAD Secano Recinto:29-084-010-00051-00005 Cultivo:62000 PASTOS PERMANENTES DE 5 O MAS AÑOS-SIN VARIEDAD Secano Recinto:29-084-010-00051-00004 Cultivo:62000 PASTOS PERMANENTES DE 5 O MAS AÑOS-SIN VARIEDAD Secano
86124	Recinto de forrajera para Cálculo de Carga Ganadera que No pertenece a Explotación. Recinto:29-084-010-00203-00016 Cultivo:62000 PASTOS PERMANENTES DE 5 O MAS AÑOS-SIN VARIEDAD Secano Recinto:29-084-010-00113-00017 Cultivo:62000 PASTOS PERMANENTES DE 5 O MAS AÑOS-SIN VARIEDAD Secano Recinto:29-084-010-00113-00007 Cultivo:62000 PASTOS PERMANENTES DE 5 O MAS AÑOS-SIN VARIEDAD Secano Recinto:29-084-010-00113-00004 Cultivo:62000 PASTOS PERMANENTES DE 5 O MAS AÑOS-SIN VARIEDAD Secano Recinto:29-084-010-00113-00008 Cultivo:62000 PASTOS PERMANENTES DE 5 O MAS AÑOS-SIN VARIEDAD Secano Recinto:29-084-010-00113-00007 Cultivo:62000 PASTOS PERMANENTES DE 5 O MAS AÑOS-SIN VARIEDAD Secano Recinto:29-084-010-00051-00005 Cultivo:62000 PASTOS PERMANENTES DE 5 O MAS AÑOS-SIN VARIEDAD Secano Recinto:29-084-010-00051-00004 Cultivo:62000 PASTOS PERMANENTES DE 5 O MAS AÑOS-SIN VARIEDAD Secano
86128	Recinto de Forrajeras que no ha contabilizado para Carga Ganadera por no tener una explotación válida para el cálculo de la Carga Ganadera Recinto:29-084-010-00203-00016 Cultivo:62 PASTOS PERMANENTES DE 5 O MAS AÑOS- Recinto:29-084-010-00113-00017 Cultivo:62 PASTOS PERMANENTES DE 5 O MAS AÑOS- Recinto:29-084-010-00113-00007 Cultivo:62 PASTOS PERMANENTES DE 5 O MAS AÑOS- Recinto:29-084-010-00113-00004 Cultivo:62 PASTOS PERMANENTES DE 5 O MAS AÑOS- Recinto:29-084-010-00113-00008 Cultivo:62 PASTOS PERMANENTES DE 5 O MAS AÑOS- Recinto:29-084-010-00113-00007 Cultivo:62 PASTOS PERMANENTES DE 5 O MAS AÑOS- Recinto:29-084-010-00051-00005 Cultivo:62 PASTOS PERMANENTES DE 5 O MAS AÑOS- Recinto:29-084-010-00051-00004 Cultivo:62 PASTOS PERMANENTES DE 5 O MAS AÑOS-
86132	Recinto superficie forrajera que no realiza la actividad de producción de pastoreo. Recinto:29-084-010-00051-00005 Cultivo:62000 PASTOS PERMANENTES DE 5 O MAS AÑOS-SIN VARIEDAD Secano Recinto:29-084-010-00051-00004 Cultivo:62000 PASTOS PERMANENTES DE 5 O MAS AÑOS-SIN VARIEDAD Secano

(1) Con incidencias que retienen pago o deniegan el expediente.

(2) Se calcula sobre superficie declarada admisible.

(3) Aplicación del artículo 16 bis del RD 147/2023.

(4) Expediente con algunos recintos de pastos permanentes ubicados en espacios protegidos donde la carga ganadera mínima será 0,1 UGM/ha.

Puede verificar la integridad de una copia de este documento mediante la lectura del código QR adjunto o mediante el acceso a la dirección <https://ws050.juntadeandalucia.es/verificarFirma> indicando el código de VERIFICACIÓN

FIRMADO POR

RAQUEL MARIA ESPIN CRESPO

29/01/2025

VERIFICACIÓN

Pk2jmMURSWMFXCU9VKGJRQ2Q7H5BP3

PÁG. 2499/2713



**APELLIDOS Y NOMBRE / RAZÓN SOCIAL**

GARCIA FERNANDEZ DIEGO

NIF

****4362*

EXPEDIENTE

1012736

RESOLUCIÓN

CONCESIÓN DE LA AYUDA

DATOS DE MANTENIMIENTO UNIDADES**GRUPO DE PAGO**

ZONAS DE MONTAÑA

**Sup. Dec.
Admisible**

56,53

**Sup.
Resuelta**

56,53

Sobredecl.

0,00

% Sobredecl.

0,00

RESUMEN DE PAGOS

	IMPORTE (Euros)			
	RESUELTO	FEADER	MAPA	CAPADR
Pago realizado	996,06	846,65	97,71	51,70
A pagar	1.049,94	892,45	103,00	54,49
TOTAL	2.046,00	1.739,10	200,71	106,19

APLICACIÓN DE REDUCCIONES Y PENALIZACIONES (%)

Criterios de subvencionabilidad (1)	Presentación tardía	Omisión declaración	Condicionalidad
0,00	0,00	0,00	0,00

IMPORTE (Euros)

Calculado(2)	Reducción	Penalización	Reducción Penalización (3)	Penalización adicional	Resuelto	FEADER	MAPA	CAPADR
2.046,00 €	0,00 €	0,00 €	0,00 €	0,00 €	2.046,00 €	1.739,10 €	200,71 €	106,19 €
Importe Unitario:	93,00 €	Nuevo Importe Unitario:	36,19 €					

RECINTOS PROPUESTOS

REF.	REFERENCIA SIGPAC	CULTIVO	S/R	USO SIGPAC	Sup. Dec. admisible	Sup. Campo	Sup. Determ.	Sup. Resuelta
-1597577	29-900-002-00019-0001	ALMENDROS	S		3,82		3,82	3,82
-899335	29-043-019-00013-0003	TRIGO BLANDO	S		7,67		7,67	7,67
-899238	29-043-019-00013-0036	BARBECHO TRADICIONAL	S		0,02		0,02	0,02
1700000006923667	29-043-011-00081-0094	OLIVAR	S		1,06		1,06	1,06
1700000006923669	29-043-012-00069-0002	OLIVAR	S		0,03		0,03	0,03
1700000006923687	29-043-011-00081-0001	OLIVAR	S		0,14		0,14	0,14
1700000006923688	29-043-001-00003-0001	PASTOS PERMANENTES DE 5 O MAS AÑOS	S		3,24		3,24	3,24
1700000006923692	29-043-012-00069-0003	OLIVAR	S		0,46		0,46	0,46
1700000006923694	29-043-012-00069-0007	OLIVAR	S		0,05		0,05	0,05
1700000006923698	29-900-002-00036-0003	OLIVAR	S		1,84		1,84	1,84
1700000006923700	29-043-019-00013-0003	CEBADA	S		5,04		5,04	5,04
1700000006923702	29-043-001-00001-0003	PASTOS PERMANENTES DE 5 O MAS AÑOS	S		24,60		24,60	24,60
1700000006923705	29-043-019-00013-0002	BARBECHO TRADICIONAL	S		3,17		3,17	3,17
1700000006923706	29-043-019-00013-0026	BARBECHO TRADICIONAL	S		5,39		5,39	5,39

(1) Con incidencias que retienen pago o deniegan el expediente.

(2) Se calcula sobre superficie declarada admisible.

(3) Aplicación del artículo 16 bis del RD 147/2023.

(4) Expediente con algunos recintos de pastos permanentes ubicados en espacios protegidos donde la carga ganadera mínima será 0,1 UGM/ha.

Puede verificar la integridad de una copia de este documento mediante la lectura del código QR adjunto o mediante el acceso a la dirección <https://ws050.juntadeandalucia.es/verificarFirma> indicando el código de VERIFICACIÓN

FIRMADO POR

RAQUEL MARIA ESPIN CRESPO

29/01/2025

VERIFICACIÓN

Pk2jmMURSWMFXCU9VKGJRQ2Q7H5BP3

PÁG. 2500/2713



**INCIDENCIAS****INCIDENCIA DESCRIPCIÓN**

86119	Carga ganadera NO cumple con el valor mínimo de 0,2 UGM/ha. Recinto:29-043-011-00081-00002 Cultivo:62000 PASTOS PERMANENTES DE 5 O MAS AÑOS-SIN VARIEDAD Secano Carga Ganadera:0,13 Recinto:29-043-011-00081-00098 Cultivo:62000 PASTOS PERMANENTES DE 5 O MAS AÑOS-SIN VARIEDAD Secano Carga Ganadera:0,13 Recinto:29-043-012-00051-00001 Cultivo:62000 PASTOS PERMANENTES DE 5 O MAS AÑOS-SIN VARIEDAD Secano Carga Ganadera:0,13 Recinto:29-043-012-00069-00001 Cultivo:62000 PASTOS PERMANENTES DE 5 O MAS AÑOS-SIN VARIEDAD Secano Carga Ganadera:0,13 Recinto:29-043-019-00008-00001 Cultivo:62000 PASTOS PERMANENTES DE 5 O MAS AÑOS-SIN VARIEDAD Secano Carga Ganadera:0,13 Recinto:29-043-019-00013-00003 Cultivo:247000 CULTIVOS MIXTOS DE ESPECIES PRATENSES-SIN VARIEDAD Secano Carga Ganadera:0,13 Recinto:29-043-019-00013-00015 Cultivo:62000 PASTOS PERMANENTES DE 5 O MAS AÑOS-SIN VARIEDAD Secano Carga Ganadera:0,13 Recinto:29-043-019-00013-00024 Cultivo:62000 PASTOS PERMANENTES DE 5 O MAS AÑOS-SIN VARIEDAD Secano Carga Ganadera:0,13 Recinto:29-043-019-00013-00027 Cultivo:247000 CULTIVOS MIXTOS DE ESPECIES PRATENSES-SIN VARIEDAD Secano Carga Ganadera:0,13 Recinto:29-043-019-00013-00028 Cultivo:62000 PASTOS PERMANENTES DE 5 O MAS AÑOS-SIN VARIEDAD Secano Carga Ganadera:0,13 Recinto:29-043-019-00013-00029 Cultivo:62000 PASTOS PERMANENTES DE 5 O MAS AÑOS-SIN VARIEDAD Secano Carga Ganadera:0,13 Recinto:29-900-002-00021-00001 Cultivo:62000 PASTOS PERMANENTES DE 5 O MAS AÑOS-SIN VARIEDAD Secano Carga Ganadera:0,13 Recinto:29-900-002-00027-00001 Cultivo:62000 PASTOS PERMANENTES DE 5 O MAS AÑOS-SIN VARIEDAD Secano Carga Ganadera:0,13 Recinto:29-900-002-00034-00001 Cultivo:62000 PASTOS PERMANENTES DE 5 O MAS AÑOS-SIN VARIEDAD Secano Carga Ganadera:0,13 Recinto:29-900-002-00034-00002 Cultivo:62000 PASTOS PERMANENTES DE 5 O MAS AÑOS-SIN VARIEDAD Secano Carga Ganadera:0,13 Recinto:29-900-002-00035-00001 Cultivo:62000 PASTOS PERMANENTES DE 5 O MAS AÑOS-SIN VARIEDAD Secano Carga Ganadera:0,13 Recinto:29-900-002-00035-00002 Cultivo:62000 PASTOS PERMANENTES DE 5 O MAS AÑOS-SIN VARIEDAD Secano Carga Ganadera:0,13 Recinto:29-900-002-00036-00001 Cultivo:62000 PASTOS PERMANENTES DE 5 O MAS AÑOS-SIN VARIEDAD Secano Carga Ganadera:0,13 Recinto:29-900-002-00037-00001 Cultivo:62000 PASTOS PERMANENTES DE 5 O MAS AÑOS-SIN VARIEDAD Secano Carga Ganadera:0,13 Recinto:29-900-002-00039-00001 Cultivo:62000 PASTOS PERMANENTES DE 5 O MAS AÑOS-SIN VARIEDAD Secano Carga Ganadera:0,13 Recinto:29-900-002-00041-00001 Cultivo:62000 PASTOS PERMANENTES DE 5 O MAS AÑOS-SIN VARIEDAD Secano Carga Ganadera:0,13 Recinto:29-900-002-00042-00001 Cultivo:62000 PASTOS PERMANENTES DE 5 O MAS AÑOS-SIN VARIEDAD Secano Carga Ganadera:0,13 Recinto:29-900-002-00043-00001 Cultivo:62000 PASTOS PERMANENTES DE 5 O MAS AÑOS-SIN VARIEDAD Secano Carga Ganadera:0,13 Recinto:29-900-002-00044-00002 Cultivo:62000 PASTOS PERMANENTES DE 5 O MAS AÑOS-SIN VARIEDAD Secano Carga Ganadera:0,13 Recinto:29-900-002-00045-00001 Cultivo:62000 PASTOS PERMANENTES DE 5 O MAS AÑOS-SIN VARIEDAD Secano Carga Ganadera:0,13 Recinto:29-900-002-00047-00001 Cultivo:62000 PASTOS PERMANENTES DE 5 O MAS AÑOS-SIN VARIEDAD Secano Carga Ganadera:0,13 Recinto:29-900-002-00064-00002 Cultivo:62000 PASTOS PERMANENTES DE 5 O MAS AÑOS-SIN VARIEDAD Secano Carga Ganadera:0,13
86122	Recinto superficie forrajera que realiza la actividad de producción de pastoreo y no declara el o los códigos del Registro de Explotaciones Ganaderas de Andalucía, REGA. Recinto:29-043-001-00001-00001 Cultivo:247000 CULTIVOS MIXTOS DE ESPECIES PRATENSES-SIN VARIEDAD Secano Recinto:29-043-019-00013-00003 Cultivo:247000 CULTIVOS MIXTOS DE ESPECIES PRATENSES-SIN VARIEDAD Secano Recinto:29-043-019-00013-00027 Cultivo:247000 CULTIVOS MIXTOS DE ESPECIES PRATENSES-SIN VARIEDAD Secano
86124	Recinto de forrajera para Cálculo de Carga Ganadera que No pertenece a Explotación. Recinto:29-043-001-00001-00001 Cultivo:247000 CULTIVOS MIXTOS DE ESPECIES PRATENSES-SIN VARIEDAD Secano Recinto:29-043-019-00013-00003 Cultivo:247000 CULTIVOS MIXTOS DE ESPECIES PRATENSES-SIN VARIEDAD Secano Recinto:29-043-019-00013-00027 Cultivo:247000 CULTIVOS MIXTOS DE ESPECIES PRATENSES-SIN VARIEDAD Secano

(1) Con incidencias que retienen pago o deniegan el expediente.

(2) Se calcula sobre superficie declarada admisible.

(3) Aplicación del artículo 16 bis del RD 147/2023.

(4) Expediente con algunos recintos de pastos permanentes ubicados en espacios protegidos donde la carga ganadera mínima será 0,1 UGM/ha.

Puede verificar la integridad de una copia de este documento mediante la lectura del código QR adjunto o mediante el acceso a la dirección <https://ws050.juntadeandalucia.es/verificarFirma> indicando el código de VERIFICACIÓN

FIRMADO POR	RAQUEL MARIA ESPIN CRESPO	29/01/2025	
VERIFICACIÓN	Pk2jmMURSWMFXCU9VKGJQRQ2Q7H5BP3	PÁG. 2501/2713	

**Datos considerados para el Cálculo de la Carga Ganadera del expediente**

Superficie determinada para Cálculo Carga Ganadera: 108,28 ha

Carga Ganadera del Expediente: 0,13 ugm/ha (4)

Explotación	Especie	Ugm Calculada para CG
ES290670001856	OVINA	13,68

Recintos Determinados para el Cálculo de Garga Ganadera

REF.	REFERENCIA SIGPAC	CULTIVO	DESCRIPCIÓN CULTIVO	S/R	SUP. RESUELTA (ha)
-1331380	29-043-011-00081-00098	62000	PASTOS PERMANENTES DE 5 O MAS AÑOS-SIN VARIEDAD	S	1,55
170000006923665	29-043-012-00069-00001	62000	PASTOS PERMANENTES DE 5 O MAS AÑOS-SIN VARIEDAD	S	0,92
170000006923666	29-043-019-00008-00001	62000	PASTOS PERMANENTES DE 5 O MAS AÑOS-SIN VARIEDAD	S	0,03
170000006923668	29-900-002-00027-00001	62000	PASTOS PERMANENTES DE 5 O MAS AÑOS-SIN VARIEDAD	S	1,29
170000006923670	29-043-019-00013-00024	62000	PASTOS PERMANENTES DE 5 O MAS AÑOS-SIN VARIEDAD	S	0,12
170000006923671	29-043-019-00013-00029	62000	PASTOS PERMANENTES DE 5 O MAS AÑOS-SIN VARIEDAD	S	42,21
170000006923672	29-043-019-00013-00015	62000	PASTOS PERMANENTES DE 5 O MAS AÑOS-SIN VARIEDAD	S	0,46
170000006923673	29-900-002-00035-00001	62000	PASTOS PERMANENTES DE 5 O MAS AÑOS-SIN VARIEDAD	S	0,50
170000006923674	29-900-002-00035-00002	62000	PASTOS PERMANENTES DE 5 O MAS AÑOS-SIN VARIEDAD	S	1,12
170000006923675	29-900-002-00037-00001	62000	PASTOS PERMANENTES DE 5 O MAS AÑOS-SIN VARIEDAD	S	0,73
170000006923676	29-900-002-00039-00001	62000	PASTOS PERMANENTES DE 5 O MAS AÑOS-SIN VARIEDAD	S	0,19
170000006923677	29-900-002-00041-00001	62000	PASTOS PERMANENTES DE 5 O MAS AÑOS-SIN VARIEDAD	S	0,67
170000006923678	29-900-002-00042-00001	62000	PASTOS PERMANENTES DE 5 O MAS AÑOS-SIN VARIEDAD	S	0,21
170000006923679	29-900-002-00043-00001	62000	PASTOS PERMANENTES DE 5 O MAS AÑOS-SIN VARIEDAD	S	0,19
170000006923680	29-900-002-00044-00002	62000	PASTOS PERMANENTES DE 5 O MAS AÑOS-SIN VARIEDAD	S	1,57
170000006923681	29-900-002-00045-00001	62000	PASTOS PERMANENTES DE 5 O MAS AÑOS-SIN VARIEDAD	S	2,34
170000006923682	29-900-002-00036-00001	62000	PASTOS PERMANENTES DE 5 O MAS AÑOS-SIN VARIEDAD	S	0,19
170000006923684	29-900-002-00034-00002	62000	PASTOS PERMANENTES DE 5 O MAS AÑOS-SIN VARIEDAD	S	0,18
170000006923686	29-043-011-00081-00002	62000	PASTOS PERMANENTES DE 5 O MAS AÑOS-SIN VARIEDAD	S	0,72
170000006923688	29-043-001-00003-00001	62000	PASTOS PERMANENTES DE 5 O MAS AÑOS-SIN VARIEDAD	S	3,24
170000006923690	29-043-012-00051-00001	62000	PASTOS PERMANENTES DE 5 O MAS AÑOS-SIN VARIEDAD	S	6,13
170000006923691	29-900-002-00064-00002	62000	PASTOS PERMANENTES DE 5 O MAS AÑOS-SIN VARIEDAD	S	14,19
170000006923693	29-900-002-00047-00001	62000	PASTOS PERMANENTES DE 5 O MAS AÑOS-SIN VARIEDAD	S	1,33
170000006923696	29-900-002-00021-00001	62000	PASTOS PERMANENTES DE 5 O MAS AÑOS-SIN VARIEDAD	S	3,19
170000006923697	29-043-019-00013-00028	62000	PASTOS PERMANENTES DE 5 O MAS AÑOS-SIN VARIEDAD	S	0,22
170000006923702	29-043-001-00001-00003	62000	PASTOS PERMANENTES DE 5 O MAS AÑOS-SIN VARIEDAD	S	24,60
170000006923703	29-900-002-00034-00001	62000	PASTOS PERMANENTES DE 5 O MAS AÑOS-SIN VARIEDAD	S	0,19

Incidencias de carga ganadera**INCIDENCIA DESCRIPCIÓN**

86122 Recinto superficie forrajera que realiza la actividad de producción de pastoreo y no declara el o los códigos del Registro de Explotaciones Ganaderas de Andalucía, REGA.
 Recinto:29-043-001-00001-00001 Cultivo:247000 CULTIVOS MIXTOS DE ESPECIES PRATENSES-SIN VARIEDAD Secano

(1) Con incidencias que retienen pago o deniegan el expediente.

(2) Se calcula sobre superficie declarada admisible.

(3) Aplicación del artículo 16 bis del RD 147/2023.

(4) Expediente con algunos recintos de pastos permanentes ubicados en espacios protegidos donde la carga ganadera mínima será 0,1 UGM/ha.

Puede verificar la integridad de una copia de este documento mediante la lectura del código QR adjunto o mediante el acceso a la dirección <https://ws050.juntadeandalucia.es/verificarFirma> indicando el código de VERIFICACIÓN

FIRMADO POR

RAQUEL MARIA ESPIN CRESPO

29/01/2025

VERIFICACIÓN

Pk2jmMURSWMFXCU9VKGJQRQ2Q7H5BP3

PÁG. 2502/2713





	Recinto:29-043-019-00013-00027 Cultivo:247000 CULTIVOS MIXTOS DE ESPECIES PRATENSES-SIN VARIEDAD Secano
	Recinto:29-043-019-00013-00003 Cultivo:247000 CULTIVOS MIXTOS DE ESPECIES PRATENSES-SIN VARIEDAD Secano
86124	Recinto de forrajera para Cálculo de Carga Ganadera que No pertenece a Explotación. Recinto:29-043-001-00001-00001 Cultivo:247000 CULTIVOS MIXTOS DE ESPECIES PRATENSES-SIN VARIEDAD Secano
	Recinto:29-043-019-00013-00027 Cultivo:247000 CULTIVOS MIXTOS DE ESPECIES PRATENSES-SIN VARIEDAD Secano
	Recinto:29-043-019-00013-00003 Cultivo:247000 CULTIVOS MIXTOS DE ESPECIES PRATENSES-SIN VARIEDAD Secano
86128	Recinto de Forrajeras que no ha contabilizado para Carga Ganadera por no tener una explotación válida para el cálculo de la Carga Ganadera Recinto:29-043-001-00001-00001 Cultivo:247 CULTIVOS MIXTOS DE ESPECIES PRATENSES-
	Recinto:29-043-019-00013-00027 Cultivo:247 CULTIVOS MIXTOS DE ESPECIES PRATENSES-
	Recinto:29-043-019-00013-00003 Cultivo:247 CULTIVOS MIXTOS DE ESPECIES PRATENSES-
86132	Recinto superficie forrajera que no realiza la actividad de producción de pastoreo. Recinto:29-043-019-00013-00036 Cultivo:20000 BARBECHO TRADICIONAL-SIN VARIEDAD Secano
	Recinto:29-043-019-00013-00002 Cultivo:20000 BARBECHO TRADICIONAL-SIN VARIEDAD Secano
	Recinto:29-043-019-00013-00026 Cultivo:20000 BARBECHO TRADICIONAL-SIN VARIEDAD Secano

(1) Con incidencias que retienen pago o deniegan el expediente.

(2) Se calcula sobre superficie declarada admisible.

(3) Aplicación del artículo 16 bis del RD 147/2023.

(4) Expediente con algunos recintos de pastos permanentes ubicados en espacios protegidos donde la carga ganadera mínima será 0,1 UGM/ha.

Puede verificar la integridad de una copia de este documento mediante la lectura del código QR adjunto o mediante el acceso a la dirección <https://ws050.juntadeandalucia.es/verificarFirma> indicando el código de VERIFICACIÓN

FIRMADO POR	RAQUEL MARIA ESPIN CRESPO	29/01/2025	
VERIFICACIÓN	Pk2jmMURSWMFXCU9VKGJRQ2Q7H5BP3	PÁG. 2503/2713	

**APELLIDOS Y NOMBRE / RAZÓN SOCIAL**

GARCIA RODRIGUEZ FRANCISCA

NIF

****6936*

EXPEDIENTE

1114066

RESOLUCIÓN

CONCESIÓN DE LA AYUDA

DATOS DE MANTENIMIENTO UNIDADES

GRUPO DE PAGO	Sup. Dec. Admisible	Sup. Resuelta	Sobredecl.	% Sobredecl.
ZONAS DE MONTAÑA	49,33	49,33	0,00	0,00

RESUMEN DE PAGOS

	IMPORTE (Euros)			
	RESUELTO	FEADER	MAPA	CAPADR
Pago realizado	2.046,00	1.739,10	200,71	106,19

APLICACIÓN DE REDUCCIONES Y PENALIZACIONES (%)

Criterios de subvencionabilidad (1)	Presentación tardía	Omisión declaración	Condicionabilidad
0,00	0,00	0,00	0,00

IMPORTE (Euros)

Calculado(2)	Reducción	Penalización	Reducción Penalización (3)	Penalización adicional	Resuelto	FEADER	MAPA	CAPADR
2.046,00 €	0,00 €	0,00 €	0,00 €	0,00 €	2.046,00 €	1.739,10 €	200,71 €	106,19 €
Importe Unitario:	93,00 €	Nuevo Importe Unitario:	41,48 €					

RECINTOS PROPUESTOS

REF.	REFERENCIA SIGPAC	CULTIVO	S/R	USO SIGPAC	Sup. Dec. admisible	Sup. Campo	Sup. Determ.	Sup. Resuelta
-1067612	29-077-002-00025-0029	PASTOS PERMANENTES DE 5 O MAS AÑOS	S		0,06		0,06	0,06
1700000006105943	29-077-002-00025-0013	PASTOS PERMANENTES DE 5 O MAS AÑOS	S		0,00		0,00	0,00
1700000006105944	29-028-003-00003-0001	PASTOS PERMANENTES DE 5 O MAS AÑOS	S		2,84		2,84	2,84
1700000006105946	29-028-003-00002-0002	PASTOS PERMANENTES DE 5 O MAS AÑOS	S		46,43		46,43	46,43

(1) Con incidencias que retienen pago o deniegan el expediente.

(2) Se calcula sobre superficie declarada admisible.

(3) Aplicación del artículo 16 bis del RD 147/2023.

(4) Expediente con algunos recintos de pastos permanentes ubicados en espacios protegidos donde la carga ganadera mínima será 0,1 UGM/ha.

Puede verificar la integridad de una copia de este documento mediante la lectura del código QR adjunto o mediante el acceso a la dirección <https://ws050.juntadeandalucia.es/verificarFirma> indicando el código de VERIFICACIÓN

FIRMADO POR	RAQUEL MARIA ESPIN CRESPO	29/01/2025
VERIFICACIÓN	Pk2jmMURSWMFXCU9VKGJRQ2Q7H5BP3	PÁG. 2504/2713



**INCIDENCIAS****INCIDENCIA DESCRIPCIÓN**

3790	Recinto declarado inactivo Recinto:29-063-003-00413-00001 Cultivo: -
86119	Carga ganadera NO cumple con el valor mínimo de 0,2 UGM/ha. Recinto:29-014-001-00002-00002 Cultivo:62000 PASTOS PERMANENTES DE 5 O MAS AÑOS-SIN VARIEDAD Secano Carga Ganadera:0,14 Recinto:29-014-001-00002-00003 Cultivo:62000 PASTOS PERMANENTES DE 5 O MAS AÑOS-SIN VARIEDAD Secano Carga Ganadera:0,14 Recinto:29-014-001-00034-00001 Cultivo:62000 PASTOS PERMANENTES DE 5 O MAS AÑOS-SIN VARIEDAD Secano Carga Ganadera:0,14 Recinto:29-021-001-00057-00001 Cultivo:62000 PASTOS PERMANENTES DE 5 O MAS AÑOS-SIN VARIEDAD Secano Carga Ganadera:0,14 Recinto:29-021-001-00058-00002 Cultivo:62000 PASTOS PERMANENTES DE 5 O MAS AÑOS-SIN VARIEDAD Secano Carga Ganadera:0,14 Recinto:29-063-003-00402-00001 Cultivo:62000 PASTOS PERMANENTES DE 5 O MAS AÑOS-SIN VARIEDAD Secano Carga Ganadera:0,14 Recinto:29-063-003-00404-00001 Cultivo:62000 PASTOS PERMANENTES DE 5 O MAS AÑOS-SIN VARIEDAD Secano Carga Ganadera:0,14 Recinto:29-063-003-00406-00001 Cultivo:62000 PASTOS PERMANENTES DE 5 O MAS AÑOS-SIN VARIEDAD Secano Carga Ganadera:0,14 Recinto:29-063-003-00407-00002 Cultivo:62000 PASTOS PERMANENTES DE 5 O MAS AÑOS-SIN VARIEDAD Secano Carga Ganadera:0,14 Recinto:29-063-003-00408-00001 Cultivo:62000 PASTOS PERMANENTES DE 5 O MAS AÑOS-SIN VARIEDAD Secano Carga Ganadera:0,14 Recinto:29-063-003-00409-00001 Cultivo:62000 PASTOS PERMANENTES DE 5 O MAS AÑOS-SIN VARIEDAD Secano Carga Ganadera:0,14 Recinto:29-063-003-00410-00001 Cultivo:62000 PASTOS PERMANENTES DE 5 O MAS AÑOS-SIN VARIEDAD Secano Carga Ganadera:0,14 Recinto:29-063-003-00411-00001 Cultivo:62000 PASTOS PERMANENTES DE 5 O MAS AÑOS-SIN VARIEDAD Secano Carga Ganadera:0,14 Recinto:29-063-003-00412-00001 Cultivo:62000 PASTOS PERMANENTES DE 5 O MAS AÑOS-SIN VARIEDAD Secano Carga Ganadera:0,14 Recinto:29-063-003-00413-00001 Cultivo:62000 PASTOS PERMANENTES DE 5 O MAS AÑOS-SIN VARIEDAD Secano Carga Ganadera:0,14 Recinto:29-063-003-00417-00003 Cultivo:62000 PASTOS PERMANENTES DE 5 O MAS AÑOS-SIN VARIEDAD Secano Carga Ganadera:0,14 Recinto:29-063-003-00417-00005 Cultivo:62000 PASTOS PERMANENTES DE 5 O MAS AÑOS-SIN VARIEDAD Secano Carga Ganadera:0,14 Recinto:29-063-003-00417-00006 Cultivo:62000 PASTOS PERMANENTES DE 5 O MAS AÑOS-SIN VARIEDAD Secano Carga Ganadera:0,14 Recinto:29-063-003-00417-00007 Cultivo:62000 PASTOS PERMANENTES DE 5 O MAS AÑOS-SIN VARIEDAD Secano Carga Ganadera:0,14 Recinto:29-063-003-00418-00001 Cultivo:62000 PASTOS PERMANENTES DE 5 O MAS AÑOS-SIN VARIEDAD Secano Carga Ganadera:0,14 Recinto:29-063-003-00418-00002 Cultivo:62000 PASTOS PERMANENTES DE 5 O MAS AÑOS-SIN VARIEDAD Secano Carga Ganadera:0,14 Recinto:29-063-003-00419-00002 Cultivo:62000 PASTOS PERMANENTES DE 5 O MAS AÑOS-SIN VARIEDAD Secano Carga Ganadera:0,14

Datos considerados para el Cálculo de la Carga Ganadera del expediente

Superficie determinada para Cálculo Carga Ganadera: 364,21 ha
Carga Ganadera del Expediente: 0,14 ugm/ha (4)

Explotación	Especie	Ugm Calculada para CG
ES290630000020	OVINA	49,36

Recintos Determinados para el Cálculo de Garga Ganadera

REF.	REFERENCIA SIGPAC	CULTIVO	DESCRIPCIÓN CULTIVO	S/R	SUP. RESUELTA (ha)
-1608340	29-063-003-00402-00001	62000	PASTOS PERMANENTES DE 5 O MAS AÑOS-SIN VARIEDAD	S	1,53
-1608227	29-063-003-00417-00005	62000	PASTOS PERMANENTES DE 5 O MAS AÑOS-SIN VARIEDAD	S	0,35

(1) Con incidencias que retienen pago o deniegan el expediente.

(2) Se calcula sobre superficie declarada admisible.

(3) Aplicación del artículo 16 bis del RD 147/2023.

(4) Expediente con algunos recintos de pastos permanentes ubicados en espacios protegidos donde la carga ganadera mínima será 0,1 UGM/ha.

Puede verificar la integridad de una copia de este documento mediante la lectura del código QR adjunto o mediante el acceso a la dirección <https://ws050.juntadeandalucia.es/verificarFirma> indicando el código de VERIFICACIÓN

FIRMADO POR	RAQUEL MARIA ESPIN CRESPO	29/01/2025
VERIFICACIÓN	Pk2jmMURSWMFXCU9VKGJRQ2Q7H5BP3	PÁG. 2505/2713





Recintos Determinados para el Cálculo de Garga Ganadera

REF.	REFERENCIA SIGPAC	CULTIVO	DESCRIPCIÓN CULTIVO	S/R	SUP. RESUELTA (ha)
-1608226	29-063-003-00417-00003	62000	PASTOS PERMANENTES DE 5 O MAS AÑOS-SIN VARIEDAD	S	5,52
-1608225	29-063-003-00417-00007	62000	PASTOS PERMANENTES DE 5 O MAS AÑOS-SIN VARIEDAD	S	1,05
-1608224	29-063-003-00417-00006	62000	PASTOS PERMANENTES DE 5 O MAS AÑOS-SIN VARIEDAD	S	0,52
-1608223	29-063-003-00412-00001	62000	PASTOS PERMANENTES DE 5 O MAS AÑOS-SIN VARIEDAD	S	5,48
-1584009	29-063-003-00413-00001	62000	PASTOS PERMANENTES DE 5 O MAS AÑOS-SIN VARIEDAD	S	0,00
-1067612	29-077-002-00025-00029	62000	PASTOS PERMANENTES DE 5 O MAS AÑOS-SIN VARIEDAD	S	0,06
1700000006105927	29-014-001-00002-00002	62000	PASTOS PERMANENTES DE 5 O MAS AÑOS-SIN VARIEDAD	S	1,41
1700000006105928	29-014-001-00002-00003	62000	PASTOS PERMANENTES DE 5 O MAS AÑOS-SIN VARIEDAD	S	22,06
1700000006105929	29-021-001-00058-00002	62000	PASTOS PERMANENTES DE 5 O MAS AÑOS-SIN VARIEDAD	S	19,22
1700000006105930	29-063-003-00419-00002	62000	PASTOS PERMANENTES DE 5 O MAS AÑOS-SIN VARIEDAD	S	8,26
1700000006105931	29-063-003-00409-00001	62000	PASTOS PERMANENTES DE 5 O MAS AÑOS-SIN VARIEDAD	S	0,40
1700000006105932	29-063-003-00410-00001	62000	PASTOS PERMANENTES DE 5 O MAS AÑOS-SIN VARIEDAD	S	0,58
1700000006105934	29-063-003-00404-00001	62000	PASTOS PERMANENTES DE 5 O MAS AÑOS-SIN VARIEDAD	S	0,64
1700000006105935	29-063-003-00406-00001	62000	PASTOS PERMANENTES DE 5 O MAS AÑOS-SIN VARIEDAD	S	0,37
1700000006105936	29-063-003-00407-00002	62000	PASTOS PERMANENTES DE 5 O MAS AÑOS-SIN VARIEDAD	S	0,45
1700000006105937	29-063-003-00408-00001	62000	PASTOS PERMANENTES DE 5 O MAS AÑOS-SIN VARIEDAD	S	0,38
1700000006105938	29-063-003-00411-00001	62000	PASTOS PERMANENTES DE 5 O MAS AÑOS-SIN VARIEDAD	S	0,34
1700000006105940	29-014-001-00034-00001	62000	PASTOS PERMANENTES DE 5 O MAS AÑOS-SIN VARIEDAD	S	16,32
1700000006105941	29-063-003-00418-00001	62000	PASTOS PERMANENTES DE 5 O MAS AÑOS-SIN VARIEDAD	S	151,37
1700000006105942	29-021-001-00057-00001	62000	PASTOS PERMANENTES DE 5 O MAS AÑOS-SIN VARIEDAD	S	21,72
1700000006105943	29-077-002-00025-00013	62000	PASTOS PERMANENTES DE 5 O MAS AÑOS-SIN VARIEDAD	S	0,00
1700000006105944	29-028-003-00003-00001	62000	PASTOS PERMANENTES DE 5 O MAS AÑOS-SIN VARIEDAD	S	2,84
1700000006105945	29-063-003-00418-00002	62000	PASTOS PERMANENTES DE 5 O MAS AÑOS-SIN VARIEDAD	S	56,91
1700000006105946	29-028-003-00002-00002	62000	PASTOS PERMANENTES DE 5 O MAS AÑOS-SIN VARIEDAD	S	46,43

Incidencias de carga ganadera

INCIDENCIA DESCRIPCIÓN

3790 Recinto declarado inactivo
 Recinto:29-063-003-00413-00001 Cultivo: -

(1) Con incidencias que retienen pago o deniegan el expediente.
 (2) Se calcula sobre superficie declarada admisible.
 (3) Aplicación del artículo 16 bis del RD 147/2023.
 (4) Expediente con algunos recintos de pastos permanentes ubicados en espacios protegidos donde la carga ganadera mínima será 0,1 UGM/ha.

Puede verificar la integridad de una copia de este documento mediante la lectura del código QR adjunto o mediante el acceso a la dirección <https://ws050.juntadeandalucia.es/verificarFirma> indicando el código de VERIFICACIÓN

FIRMADO POR	RAQUEL MARIA ESPIN CRESPO	29/01/2025	
VERIFICACIÓN	Pk2jmMURSWMFXCU9VKGJRQ2Q7H5BP3	PÁG. 2506/2713	

**APELLIDOS Y NOMBRE / RAZÓN SOCIAL**

GÓMEZ GARCÍA MARÍA ÁNGELES

NIF

****8308*

EXPEDIENTE

1055581

RESOLUCIÓN

CONCESIÓN DE LA AYUDA

DATOS DE MANTENIMIENTO UNIDADES

GRUPO DE PAGO	Sup. Dec. Admisible	Sup. Resuelta	Sobredecl.	% Sobredecl.
ZONAS DE MONTAÑA	1,35	1,35	0,00	0,00

RESUMEN DE PAGOS

	IMPORTE (Euros)			
	RESUELTO	FEADER	MAPA	CAPADR
Pago realizado	125,55	106,72	12,32	6,51

APLICACIÓN DE REDUCCIONES Y PENALIZACIONES (%)

Criterios de subvencionabilidad (1)	Presentación tardía	Omisión declaración	Condicionalidad
0,00	0,00	0,00	0,00

IMPORTE (Euros)

Calculado(2)	Reducción	Penalización	Reducción Penalización (3)	Penalización adicional	Resuelto	FEADER	MAPA	CAPADR
125,55 €	0,00 €	0,00 €	0,00 €	0,00 €	125,55 €	106,72 €	12,32 €	6,51 €
Importe Unitario:	93,00 €	Nuevo Importe Unitario:	93,00 €					

RECINTOS PROPUESTOS

REF.	REFERENCIA SIGPAC	CULTIVO	S/R	USO SIGPAC	Sup. Dec. admisible	Sup. Campo	Sup. Determ.	Sup. Resuelta
-1224918	29-083-007-00011-0008	AVENA	S		0,34		0,34	0,34
1700000006104318	29-083-007-00004-0003	PASTOS PERMANENTES DE 5 O MAS AÑOS	S		0,43		0,43	0,43
1700000006104319	29-083-007-00010-0003	AVENA	S		0,58		0,58	0,58

Datos considerados para el Cálculo de la Carga Ganadera del expediente

Superficie determinada para Cálculo Carga Ganadera: 0,43 ha

Carga Ganadera del Expediente: 147,95

Explotación	Especie	Ugm Calculada para CG
ES290830000028	CAPRINA	63,02
ES290830000028	OVINA	0,60

Recintos Determinados para el Cálculo de Garga Ganadera

REF.	REFERENCIA SIGPAC	CULTIVO	DESCRIPCIÓN CULTIVO	S/R	SUP. RESUELTA (ha)
1700000006104318	29-083-007-00004-00003	62000	PASTOS PERMANENTES DE 5 O MAS AÑOS-SIN VARIEDAD	S	0,43

(1) Con incidencias que retienen pago o deniegan el expediente.

(2) Se calcula sobre superficie declarada admisible.

(3) Aplicación del artículo 16 bis del RD 147/2023.

(4) Expediente con algunos recintos de pastos permanentes ubicados en espacios protegidos donde la carga ganadera mínima será 0,1 UGM/ha.

Puede verificar la integridad de una copia de este documento mediante la lectura del código QR adjunto o mediante el acceso a la dirección <https://ws050.juntadeandalucia.es/verificarFirma> indicando el código de VERIFICACIÓN

FIRMADO POR

RAQUEL MARIA ESPIN CRESPO

29/01/2025

VERIFICACIÓN

Pk2jmMURSWMFXCU9VKGJRQ2Q7H5BP3

PÁG. 2507/2713



**APELLIDOS Y NOMBRE / RAZÓN SOCIAL**
GOMEZ LIGERO DAVID FRANCISCO**NIF**
9710EXPEDIENTE**
1110646**RESOLUCIÓN**
CONCESIÓN DE LA AYUDA**DATOS DE MANTENIMIENTO UNIDADES**

GRUPO DE PAGO	Sup. Dec. Admisible	Sup. Resuelta	Sobredecl.	% Sobredecl.
ZONAS DE MONTAÑA	3,77	3,77	0,00	0,00

RESUMEN DE PAGOS

	IMPORTE (Euros)			
	RESUELTO	FEADER	MAPA	CAPADR
Pago realizado	347,10	295,04	34,05	18,01

APLICACIÓN DE REDUCCIONES Y PENALIZACIONES (%)

Criterios de subvencionabilidad (1)	Presentación tardía	Omisión declaración	Condicionalidad
0,00	0,00	1,00	0,00

IMPORTE (Euros)

Calculado(2)	Reducción	Penalización	Reducción Penalización (3)	Penalización adicional	Resuelto	FEADER	MAPA	CAPADR
350,61 €	0,00 €	0,00 €	0,00 €	0,00 €	347,10 €	295,04 €	34,05 €	18,01 €
Importe Unitario:	93,00 €	Nuevo Importe Unitario:	93,00 €					

RECINTOS PROPUESTOS

REF.	REFERENCIA SIGPAC	CULTIVO	S/R	USO SIGPAC	Sup. Dec. admisible	Sup. Campo	Sup. Determ.	Sup. Resuelta
-1499499	29-093-005-00033-0002	CEBADA	S		0,08		0,08	0,08
1700000002766899	29-093-008-00024-0001	VEZA	S		0,58		0,58	0,58
1700000002766900	29-093-008-00025-0001	VEZA	S		0,58		0,58	0,58
1700000002766906	29-093-008-00011-0004	OLIVAR	S		0,22		0,22	0,22
1700000002766910	29-093-005-00033-0002	CEBADA	S		2,31		2,31	2,31

(1) Con incidencias que retienen pago o deniegan el expediente.

(2) Se calcula sobre superficie declarada admisible.

(3) Aplicación del artículo 16 bis del RD 147/2023.

(4) Expediente con algunos recintos de pastos permanentes ubicados en espacios protegidos donde la carga ganadera mínima será 0,1 UGM/ha.

Puede verificar la integridad de una copia de este documento mediante la lectura del código QR adjunto o mediante el acceso a la dirección <https://ws050.juntadeandalucia.es/verificarFirma> indicando el código de VERIFICACIÓN

FIRMADO POR	RAQUEL MARIA ESPIN CRESPO	29/01/2025
VERIFICACIÓN	Pk2jmMURSWMFXCU9VKGJQRQ2Q7H5BP3	PÁG. 2508/2713



**INCIDENCIAS****INCIDENCIA DESCRIPCIÓN**

256	Solicitud con recintos no declarados en campaña actual con una reducción por omisión de superficie superior al 3% CÓDIGO PARA EL PORCENTAJE DE REDUCCIÓN POR OMISIÓN QUE CORRESPONDE A LA SOLICITUD:1
452	Actividad agraria declarada en un recinto no compatible con el uso PA, PR o PS asignado en SIGPAC para ese recinto. Recinto:29-093-008-00024-00002 Cultivo:62000 PASTOS PERMANENTES DE 5 O MAS AÑOS-SIN VARIEDAD Secano USO ASIGNADO EN SIGPAC:PR Recinto:29-093-008-00025-00002 Cultivo:62000 PASTOS PERMANENTES DE 5 O MAS AÑOS-SIN VARIEDAD Secano USO ASIGNADO EN SIGPAC:PR Recinto:29-093-008-00025-00003 Cultivo:62000 PASTOS PERMANENTES DE 5 O MAS AÑOS-SIN VARIEDAD Secano USO ASIGNADO EN SIGPAC:PR
86119	Carga ganadera NO cumple con el valor mínimo de 0,2 UGM/ha. Recinto:29-093-008-00024-00002 Cultivo:62000 PASTOS PERMANENTES DE 5 O MAS AÑOS-SIN VARIEDAD Secano Carga Ganadera:0 Recinto:29-093-008-00025-00002 Cultivo:62000 PASTOS PERMANENTES DE 5 O MAS AÑOS-SIN VARIEDAD Secano Carga Ganadera:0 Recinto:29-093-008-00025-00003 Cultivo:62000 PASTOS PERMANENTES DE 5 O MAS AÑOS-SIN VARIEDAD Secano Carga Ganadera:0
86121	Recinto superficie forrajera que no realiza la actividad de producción de pastoreo. Recinto:29-093-008-00024-00002 Cultivo:62000 PASTOS PERMANENTES DE 5 O MAS AÑOS-SIN VARIEDAD Secano Actividad Agraria del recinto:2 Recinto:29-093-008-00025-00002 Cultivo:62000 PASTOS PERMANENTES DE 5 O MAS AÑOS-SIN VARIEDAD Secano Actividad Agraria del recinto:2 Recinto:29-093-008-00025-00003 Cultivo:62000 PASTOS PERMANENTES DE 5 O MAS AÑOS-SIN VARIEDAD Secano Actividad Agraria del recinto:2
86122	Recinto superficie forrajera que realiza la actividad de producción de pastoreo y no declara el o los códigos del Registro de Explotaciones Ganaderas de Andalucía, REGA. Recinto:29-093-008-00024-00002 Cultivo:62000 PASTOS PERMANENTES DE 5 O MAS AÑOS-SIN VARIEDAD Secano Recinto:29-093-008-00025-00002 Cultivo:62000 PASTOS PERMANENTES DE 5 O MAS AÑOS-SIN VARIEDAD Secano Recinto:29-093-008-00025-00003 Cultivo:62000 PASTOS PERMANENTES DE 5 O MAS AÑOS-SIN VARIEDAD Secano
86124	Recinto de forrajera para Cálculo de Carga Ganadera que No pertenece a Explotación. Recinto:29-093-008-00024-00002 Cultivo:62000 PASTOS PERMANENTES DE 5 O MAS AÑOS-SIN VARIEDAD Secano Recinto:29-093-008-00025-00002 Cultivo:62000 PASTOS PERMANENTES DE 5 O MAS AÑOS-SIN VARIEDAD Secano Recinto:29-093-008-00025-00003 Cultivo:62000 PASTOS PERMANENTES DE 5 O MAS AÑOS-SIN VARIEDAD Secano

Datos considerados para el Cálculo de la Carga Ganadera del expediente

Superficie determinada para Cálculo Carga Ganadera: 0,00 ha

Carga Ganadera del Expediente: 0,00 ugm/ha

Incidencias de carga ganadera**INCIDENCIA DESCRIPCIÓN**

452	Actividad agraria declarada en un recinto no compatible con el uso PA, PR o PS asignado en SIGPAC para ese recinto. Recinto:29-093-008-00025-00003 Cultivo:62000 PASTOS PERMANENTES DE 5 O MAS AÑOS-SIN VARIEDAD Secano USO ASIGNADO EN SIGPAC:PR Recinto:29-093-008-00025-00002 Cultivo:62000 PASTOS PERMANENTES DE 5 O MAS AÑOS-SIN VARIEDAD Secano USO ASIGNADO EN SIGPAC:PR Recinto:29-093-008-00024-00002 Cultivo:62000 PASTOS PERMANENTES DE 5 O MAS AÑOS-SIN VARIEDAD Secano USO ASIGNADO EN SIGPAC:PR
86122	Recinto superficie forrajera que realiza la actividad de producción de pastoreo y no declara el o los códigos del Registro de Explotaciones Ganaderas de Andalucía, REGA. Recinto:29-093-008-00025-00003 Cultivo:62000 PASTOS PERMANENTES DE 5 O MAS AÑOS-SIN VARIEDAD Secano Recinto:29-093-008-00025-00002 Cultivo:62000 PASTOS PERMANENTES DE 5 O MAS AÑOS-SIN VARIEDAD Secano Recinto:29-093-008-00024-00002 Cultivo:62000 PASTOS PERMANENTES DE 5 O MAS AÑOS-SIN VARIEDAD Secano
86124	Recinto de forrajera para Cálculo de Carga Ganadera que No pertenece a Explotación. Recinto:29-093-008-00025-00003 Cultivo:62000 PASTOS PERMANENTES DE 5 O MAS AÑOS-SIN VARIEDAD Secano Recinto:29-093-008-00025-00002 Cultivo:62000 PASTOS PERMANENTES DE 5 O MAS AÑOS-SIN VARIEDAD Secano Recinto:29-093-008-00024-00002 Cultivo:62000 PASTOS PERMANENTES DE 5 O MAS AÑOS-SIN VARIEDAD Secano
86128	Recinto de Forrajeras que no ha contabilizado para Carga Ganadera por no tener una explotación válida para el cálculo de la Carga Ganadera Recinto:29-015-153-00124-00010 Cultivo:62 PASTOS PERMANENTES DE 5 O MAS AÑOS-

(1) Con incidencias que retienen pago o deniegan el expediente.

(2) Se calcula sobre superficie declarada admisible.

(3) Aplicación del artículo 16 bis del RD 147/2023.

(4) Expediente con algunos recintos de pastos permanentes ubicados en espacios protegidos donde la carga ganadera mínima será 0,1 UGM/ha.

Puede verificar la integridad de una copia de este documento mediante la lectura del código QR adjunto o mediante el acceso a la dirección <https://ws050.juntadeandalucia.es/verificarFirma> indicando el código de VERIFICACIÓN

FIRMADO POR

RAQUEL MARIA ESPIN CRESPO

29/01/2025

VERIFICACIÓN

Pk2jmMURSWMFXCU9VKGJRQ2Q7H5BP3

PÁG. 2509/2713





	Recinto:29-015-153-00124-00008	Cultivo:62	PASTOS PERMANENTES DE 5 O MAS AÑOS-
	Recinto:29-015-153-00052-00003	Cultivo:62	PASTOS PERMANENTES DE 5 O MAS AÑOS-
	Recinto:29-093-008-00025-00003	Cultivo:62	PASTOS PERMANENTES DE 5 O MAS AÑOS-
	Recinto:29-093-008-00025-00002	Cultivo:62	PASTOS PERMANENTES DE 5 O MAS AÑOS-
	Recinto:29-093-008-00024-00002	Cultivo:62	PASTOS PERMANENTES DE 5 O MAS AÑOS-
	Recinto:29-015-153-00124-00017	Cultivo:62	PASTOS PERMANENTES DE 5 O MAS AÑOS-
	Recinto:29-015-153-00124-00018	Cultivo:62	PASTOS PERMANENTES DE 5 O MAS AÑOS-
	Recinto:29-015-153-00124-00006	Cultivo:62	PASTOS PERMANENTES DE 5 O MAS AÑOS-
	Recinto:29-015-153-00052-00001	Cultivo:62	PASTOS PERMANENTES DE 5 O MAS AÑOS-
86132	Recinto superficie forrajera que no realiza la actividad de producción de pastoreo.		
	Recinto:29-093-008-00025-00003	Cultivo:62000	PASTOS PERMANENTES DE 5 O MAS AÑOS-SIN VARIEDAD Secano
	Recinto:29-093-008-00025-00002	Cultivo:62000	PASTOS PERMANENTES DE 5 O MAS AÑOS-SIN VARIEDAD Secano
	Recinto:29-093-008-00024-00002	Cultivo:62000	PASTOS PERMANENTES DE 5 O MAS AÑOS-SIN VARIEDAD Secano
86133	Recinto de forrajera No solicitado para Cálculo de Carga Ganadera que No pertenece a Explotación.		
	Recinto:29-015-153-00124-00010	Cultivo:62000	PASTOS PERMANENTES DE 5 O MAS AÑOS-SIN VARIEDAD Secano
	Recinto:29-015-153-00124-00008	Cultivo:62000	PASTOS PERMANENTES DE 5 O MAS AÑOS-SIN VARIEDAD Secano
	Recinto:29-015-153-00052-00003	Cultivo:62000	PASTOS PERMANENTES DE 5 O MAS AÑOS-SIN VARIEDAD Secano
	Recinto:29-015-153-00124-00017	Cultivo:62000	PASTOS PERMANENTES DE 5 O MAS AÑOS-SIN VARIEDAD Secano
	Recinto:29-015-153-00124-00018	Cultivo:62000	PASTOS PERMANENTES DE 5 O MAS AÑOS-SIN VARIEDAD Secano
	Recinto:29-015-153-00124-00006	Cultivo:62000	PASTOS PERMANENTES DE 5 O MAS AÑOS-SIN VARIEDAD Secano
	Recinto:29-015-153-00052-00001	Cultivo:62000	PASTOS PERMANENTES DE 5 O MAS AÑOS-SIN VARIEDAD Secano

(1) Con incidencias que retienen pago o deniegan el expediente.

(2) Se calcula sobre superficie declarada admisible.

(3) Aplicación del artículo 16 bis del RD 147/2023.

(4) Expediente con algunos recintos de pastos permanentes ubicados en espacios protegidos donde la carga ganadera mínima será 0,1 UGM/ha.

Puede verificar la integridad de una copia de este documento mediante la lectura del código QR adjunto o mediante el acceso a la dirección <https://ws050.juntadeandalucia.es/verificarFirma> indicando el código de VERIFICACIÓN

FIRMADO POR	RAQUEL MARIA ESPIN CRESPO	29/01/2025	
VERIFICACIÓN	Pk2jmMURSWMFXCU9VKGJRQ2Q7H5BP3	PÁG. 2510/2713	

**APELLIDOS Y NOMBRE / RAZÓN SOCIAL**

GONZALEZ MONTIEL FRANCISCO

NIF

****1814*

EXPEDIENTE

1096003

RESOLUCIÓN

CONCESIÓN DE LA AYUDA

DATOS DE MANTENIMIENTO UNIDADES

GRUPO DE PAGO	Sup. Dec. Admisible	Sup. Resuelta	Sobredecl.	% Sobredecl.
ZONAS DE MONTAÑA	38,98	38,98	0,00	0,00

RESUMEN DE PAGOS

	IMPORTE (Euros)			
	RESUELTO	FEADER	MAPA	CAPADR
Pago realizado	2.046,00	1.739,10	200,71	106,19

APLICACIÓN DE REDUCCIONES Y PENALIZACIONES (%)

Criterios de subvencionabilidad (1)	Presentación tardía	Omisión declaración	Condicionabilidad
0,00	0,00	0,00	0,00

IMPORTE (Euros)

Calculado(2)	Reducción	Penalización	Reducción Penalización (3)	Penalización adicional	Resuelto	FEADER	MAPA	CAPADR
2.046,00 €	0,00 €	0,00 €	0,00 €	0,00 €	2.046,00 €	1.739,10 €	200,71 €	106,19 €
Importe Unitario:	93,00 €		Nuevo Importe Unitario:	52,49 €				

(1) Con incidencias que retienen pago o deniegan el expediente.

(2) Se calcula sobre superficie declarada admisible.

(3) Aplicación del artículo 16 bis del RD 147/2023.

(4) Expediente con algunos recintos de pastos permanentes ubicados en espacios protegidos donde la carga ganadera mínima será 0,1 UGM/ha.

Puede verificar la integridad de una copia de este documento mediante la lectura del código QR adjunto o mediante el acceso a la dirección <https://ws050.juntadeandalucia.es/verificarFirma> indicando el código de VERIFICACIÓN

FIRMADO POR

RAQUEL MARIA ESPIN CRESPO

29/01/2025

VERIFICACIÓN

Pk2jmMURSWMFXCU9VKGJRQ2Q7H5BP3

PÁG. 2511/2713



**RECINTOS PROPUESTOS**

REF.	REFERENCIA SIGPAC	CULTIVO	S/R	USO SIGPAC	Sup. Dec. admisible	Sup. Campo	Sup. Determ.	Sup. Resuelta
-1564339	29-102-174-00244-0004	TRIGO DURO	S		0,02		0,02	0,02
-1564338	29-102-174-00227-0002	AVENA	S		0,46		0,46	0,46
-1342274	29-102-174-00239-0002	CEBADA	S		1,14		1,14	1,14
-1342090	29-102-174-00223-0007	AVENA	S		0,05		0,05	0,05
-1028708	29-102-174-00269-0002	AVENA	S		0,01		0,01	0,01
-1028707	29-102-163-00123-0003	CEBADA	S		2,25		2,25	2,25
-1028706	29-011-009-00004-0002	OTROS FRUTALES	S		0,01		0,01	0,01
-70092	29-102-174-00212-0001	ALMENDROS	S		0,70		0,70	0,70
170000005204253	29-011-007-00042-0001	VEZA	S		1,72		1,72	1,72
170000005204254	29-011-009-00001-0004	TRIGO DURO	S		1,65		1,65	1,65
170000005204255	29-102-174-00269-0002	AVENA	S		0,18		0,18	0,18
170000005204256	29-102-174-00270-0004	TRIGO DURO	S		0,02		0,02	0,02
170000005204257	29-011-009-00004-0001	TRIGO DURO	S		0,20		0,20	0,20
170000005204258	29-102-174-00237-0002	AVENA	S		0,86		0,86	0,86
170000005204259	29-102-174-00244-0002	TRIGO DURO	S		9,00		9,00	9,00
170000005204260	29-102-174-00259-0004	TRIGO DURO	S		0,05		0,05	0,05
170000005204262	29-011-009-00005-0001	TRIGO DURO	S		0,55		0,55	0,55
170000005204265	29-102-173-00147-0002	BARBECHO TRADICIONAL	S		0,30		0,30	0,30
170000005204266	29-102-173-00148-0001	BARBECHO TRADICIONAL	S		0,37		0,37	0,37
170000005204271	29-102-163-00091-0001	CEBADA	S		0,72		0,72	0,72
170000005204272	29-102-163-00096-0002	CEBADA	S		0,35		0,35	0,35
170000005204273	29-102-163-09008-0001	CEBADA	S		0,09		0,09	0,09
170000005204276	29-011-009-00271-0001	AVENA	S		1,22		1,22	1,22
170000005204278	29-102-174-00239-0018	OLIVAR	S		0,06		0,06	0,06
170000005204282	29-102-174-00239-0015	OLIVAR	S		0,12		0,12	0,12
170000005204283	29-102-174-00239-0014	OLIVAR	S		0,04		0,04	0,04
170000005204284	29-102-174-00239-0013	OLIVAR	S		0,04		0,04	0,04
170000005204285	29-102-174-00239-0004	OLIVAR	S		0,44		0,44	0,44
170000005204286	29-102-174-00239-0003	OLIVAR	S		0,16		0,16	0,16
170000005204287	29-102-174-00205-0005	OLIVAR	S		0,88		0,88	0,88
170000005204288	29-102-174-00205-0001	OLIVAR	S		0,38		0,38	0,38
170000005204289	29-102-163-00123-0002	OLIVAR	S		1,01		1,01	1,01
170000005204290	29-011-010-01025-0053	OLIVAR	S		0,04		0,04	0,04
170000005204291	29-011-010-01025-0048	OLIVAR	S		0,03		0,03	0,03
170000005204292	29-011-010-01025-0047	OLIVAR	S		0,01		0,01	0,01
170000005204293	29-011-010-01025-0046	OLIVAR	S		2,29		2,29	2,29
170000005204295	29-011-010-01025-0009	OLIVAR	S		0,03		0,03	0,03
170000005204296	29-011-010-01025-0006	OLIVAR	S		0,02		0,02	0,02
170000005204297	29-011-010-01024-0011	OLIVAR	S		0,03		0,03	0,03
170000005204298	29-011-010-01024-0008	OLIVAR	S		0,04		0,04	0,04
170000005204299	29-011-010-01025-0031	OLIVAR	S		0,01		0,01	0,01
170000005204300	29-011-010-01025-0035	OLIVAR	S		0,01		0,01	0,01
170000005204301	29-011-010-01025-0036	OLIVAR	S		0,02		0,02	0,02
170000005204302	29-011-010-01025-0037	OLIVAR	S		0,02		0,02	0,02
170000005204305	29-102-174-00228-0001	CEBADA	S		0,53		0,53	0,53
170000005204309	29-102-174-00203-0001	VEZA	S		1,72		1,72	1,72
170000005204312	29-011-008-00033-0003	VEZA	S		0,39		0,39	0,39
170000005204313	29-011-009-00010-0002	TRIGO DURO	S		1,14		1,14	1,14
170000005204314	29-011-010-01025-0063	ALMENDROS	S		0,02		0,02	0,02
170000005204315	29-011-010-01025-0060	ALMENDROS	S		0,57		0,57	0,57
170000005204316	29-011-010-01025-0004	FRUTOS DE CÁSCARA	S		4,66		4,66	4,66
170000005204317	29-011-010-01025-0002	ALMENDROS	S		0,05		0,05	0,05

(1) Con incidencias que retienen pago o deniegan el expediente.

(2) Se calcula sobre superficie declarada admisible.

(3) Aplicación del artículo 16 bis del RD 147/2023.

(4) Expediente con algunos recintos de pastos permanentes ubicados en espacios protegidos donde la carga ganadera mínima será 0,1 UGM/ha.

Puede verificar la integridad de una copia de este documento mediante la lectura del código QR adjunto o mediante el acceso a la dirección <https://ws050.juntadeandalucia.es/verificarFirma> indicando el código de VERIFICACIÓN

FIRMADO POR

RAQUEL MARIA ESPIN CRESPO

29/01/2025

VERIFICACIÓN

Pk2jmMURSWMFXCU9VKGJRQ2Q7H5BP3

PÁG. 2512/2713



**RECINTOS PROPUESTOS**

REF.	REFERENCIA SIGPAC	CULTIVO	S/R	USO SIGPAC	Sup. Dec. admisible	Sup. Campo	Sup. Determ.	Sup. Resuelta
170000005204319	29-011-010-01022-0001	FRUTOS DE CÁSCARA	S		0,71		0,71	0,71
170000005204320	29-011-010-01024-0012	ALMENDROS	S		0,93		0,93	0,93
170000005204321	29-011-010-09089-0005	ALMENDROS	S		0,08		0,08	0,08
170000005204322	29-011-010-01021-0001	ALMENDROS	S		0,58		0,58	0,58

INCIDENCIAS**INCIDENCIA DESCRIPCIÓN**

86119	Carga ganadera NO cumple con el valor mínimo de 0,2 UGM/ha. Recinto:29-011-009-00002-00003 Cultivo:62000 PASTOS PERMANENTES DE 5 O MAS AÑOS-SIN VARIEDAD Secano Carga Ganadera:0 Recinto:29-102-174-00239-00020 Cultivo:62000 PASTOS PERMANENTES DE 5 O MAS AÑOS-SIN VARIEDAD Secano Carga Ganadera:0 Recinto:29-102-174-00259-00003 Cultivo:62000 PASTOS PERMANENTES DE 5 O MAS AÑOS-SIN VARIEDAD Secano Carga Ganadera:0 Recinto:29-102-174-00269-00004 Cultivo:62000 PASTOS PERMANENTES DE 5 O MAS AÑOS-SIN VARIEDAD Secano Carga Ganadera:0
86122	Recinto superficie forrajera que realiza la actividad de producción de pastoreo y no declara el o los códigos del Registro de Explotaciones Ganaderas de Andalucía, REGA. Recinto:29-011-009-00002-00003 Cultivo:62000 PASTOS PERMANENTES DE 5 O MAS AÑOS-SIN VARIEDAD Secano Recinto:29-102-174-00239-00020 Cultivo:62000 PASTOS PERMANENTES DE 5 O MAS AÑOS-SIN VARIEDAD Secano Recinto:29-102-174-00259-00003 Cultivo:62000 PASTOS PERMANENTES DE 5 O MAS AÑOS-SIN VARIEDAD Secano Recinto:29-102-174-00269-00004 Cultivo:62000 PASTOS PERMANENTES DE 5 O MAS AÑOS-SIN VARIEDAD Secano
86124	Recinto de forrajera para Cálculo de Carga Ganadera que No pertenece a Explotación. Recinto:29-011-009-00002-00003 Cultivo:62000 PASTOS PERMANENTES DE 5 O MAS AÑOS-SIN VARIEDAD Secano Recinto:29-102-174-00239-00020 Cultivo:62000 PASTOS PERMANENTES DE 5 O MAS AÑOS-SIN VARIEDAD Secano Recinto:29-102-174-00259-00003 Cultivo:62000 PASTOS PERMANENTES DE 5 O MAS AÑOS-SIN VARIEDAD Secano Recinto:29-102-174-00269-00004 Cultivo:62000 PASTOS PERMANENTES DE 5 O MAS AÑOS-SIN VARIEDAD Secano

Datos considerados para el Cálculo de la Carga Ganadera del expediente

Superficie determinada para Cálculo Carga Ganadera: 0,00 ha
Carga Ganadera del Expediente: 0,00 ugm/ha

Incidencias de carga ganadera**INCIDENCIA DESCRIPCIÓN**

86122	Recinto superficie forrajera que realiza la actividad de producción de pastoreo y no declara el o los códigos del Registro de Explotaciones Ganaderas de Andalucía, REGA. Recinto:29-011-009-00002-00003 Cultivo:62000 PASTOS PERMANENTES DE 5 O MAS AÑOS-SIN VARIEDAD Secano Recinto:29-102-174-00269-00004 Cultivo:62000 PASTOS PERMANENTES DE 5 O MAS AÑOS-SIN VARIEDAD Secano Recinto:29-102-174-00259-00003 Cultivo:62000 PASTOS PERMANENTES DE 5 O MAS AÑOS-SIN VARIEDAD Secano Recinto:29-102-174-00239-00020 Cultivo:62000 PASTOS PERMANENTES DE 5 O MAS AÑOS-SIN VARIEDAD Secano
86124	Recinto de forrajera para Cálculo de Carga Ganadera que No pertenece a Explotación. Recinto:29-011-009-00002-00003 Cultivo:62000 PASTOS PERMANENTES DE 5 O MAS AÑOS-SIN VARIEDAD Secano Recinto:29-102-174-00269-00004 Cultivo:62000 PASTOS PERMANENTES DE 5 O MAS AÑOS-SIN VARIEDAD Secano Recinto:29-102-174-00259-00003 Cultivo:62000 PASTOS PERMANENTES DE 5 O MAS AÑOS-SIN VARIEDAD Secano Recinto:29-102-174-00239-00020 Cultivo:62000 PASTOS PERMANENTES DE 5 O MAS AÑOS-SIN VARIEDAD Secano
86128	Recinto de Forrajeras que no ha contabilizado para Carga Ganadera por no tener una explotación válida para el cálculo de la Carga Ganadera Recinto:29-011-009-00002-00003 Cultivo:62 PASTOS PERMANENTES DE 5 O MAS AÑOS- Recinto:29-102-174-00269-00004 Cultivo:62 PASTOS PERMANENTES DE 5 O MAS AÑOS- Recinto:29-102-174-00269-00001 Cultivo:62 PASTOS PERMANENTES DE 5 O MAS AÑOS- Recinto:29-102-174-00259-00003 Cultivo:62 PASTOS PERMANENTES DE 5 O MAS AÑOS- Recinto:29-102-174-00205-00003 Cultivo:62 PASTOS PERMANENTES DE 5 O MAS AÑOS- Recinto:29-102-174-00239-00020 Cultivo:62 PASTOS PERMANENTES DE 5 O MAS AÑOS-
86132	Recinto superficie forrajera que no realiza la actividad de producción de pastoreo. Recinto:29-102-173-00147-00002 Cultivo:20000 BARBECHO TRADICIONAL-SIN VARIEDAD Secano

(1) Con incidencias que retienen pago o deniegan el expediente.

(2) Se calcula sobre superficie declarada admisible.

(3) Aplicación del artículo 16 bis del RD 147/2023.

(4) Expediente con algunos recintos de pastos permanentes ubicados en espacios protegidos donde la carga ganadera mínima será 0,1 UGM/ha.

Puede verificar la integridad de una copia de este documento mediante la lectura del código QR adjunto o mediante el acceso a la dirección <https://ws050.juntadeandalucia.es/verificarFirma> indicando el código de VERIFICACIÓN

FIRMADO POR

RAQUEL MARIA ESPIN CRESPO

29/01/2025

VERIFICACIÓN

Pk2jmMURSWMFXCU9VKGJQRQ2Q7H5BP3

PÁG. 2513/2713





86133 Recinto:29-102-173-00148-00001 Cultivo:20000 BARBECHO TRADICIONAL-SIN VARIEDAD Secano
Recinto de forrajera No solicitado para Cálculo de Carga Ganadera que No pertenece a Explotación.
Recinto:29-102-174-00269-00001 Cultivo:62000 PASTOS PERMANENTES DE 5 O MAS AÑOS-SIN VARIEDAD Secano
Recinto:29-102-174-00205-00003 Cultivo:62000 PASTOS PERMANENTES DE 5 O MAS AÑOS-SIN VARIEDAD Secano


(1) Con incidencias que retienen pago o deniegan el expediente.

(2) Se calcula sobre superficie declarada admisible.

(3) Aplicación del artículo 16 bis del RD 147/2023.

(4) Expediente con algunos recintos de pastos permanentes ubicados en espacios protegidos donde la carga ganadera mínima será 0,1 UGM/ha.

Puede verificar la integridad de una copia de este documento mediante la lectura del código QR adjunto o mediante el acceso a la dirección <https://ws050.juntadeandalucia.es/verificarFirma> indicando el código de VERIFICACIÓN

FIRMADO POR	RAQUEL MARIA ESPIN CRESPO	29/01/2025	
VERIFICACIÓN	Pk2jmMURSWMFxcU9VKGJRQ2Q7H5BP3	PÁG. 2514/2713	

**APELLIDOS Y NOMBRE / RAZÓN SOCIAL**

GONZALEZ PEREZ FERNANDO

NIF

****1858*

EXPEDIENTE

1229917

RESOLUCIÓN

CONCESIÓN DE LA AYUDA

DATOS DE MANTENIMIENTO UNIDADES

GRUPO DE PAGO	Sup. Dec. Admisible	Sup. Resuelta	Sobredecl.	% Sobredecl.
ZONAS DE MONTAÑA	59,46	59,46	0,00	0,00

RESUMEN DE PAGOS

	IMPORTE (Euros)			
	RESUELTO	FEADER	MAPA	CAPADR
Pago realizado	494,76	420,55	48,54	25,67
A pagar	1.551,24	1.318,55	152,18	80,51
TOTAL	2.046,00	1.739,10	200,72	106,18

APLICACIÓN DE REDUCCIONES Y PENALIZACIONES (%)

Criterios de subvencionabilidad (1)	Presentación tardía	Omisión declaración	Condicionalidad
0,00	0,00	0,00	0,00

IMPORTE (Euros)

Calculado(2)	Reducción	Penalización	Reducción Penalización (3)	Penalización adicional	Resuelto	FEADER	MAPA	CAPADR
2.046,00 €	0,00 €	0,00 €	0,00 €	0,00 €	2.046,00 €	1.739,10 €	200,71 €	106,19 €
Importe Unitario:	93,00 €	Nuevo Importe Unitario:	34,41 €					

RECINTOS PROPUESTOS

REF.	REFERENCIA SIGPAC	CULTIVO	S/R	USO SIGPAC	Sup. Dec. admisible	Sup. Campo	Sup. Determ.	Sup. Resuelta
-1460175	29-102-167-00052-0001	PASTOS PERMANENTES DE 5 O MAS AÑOS	S		0,02		0,02	0,02
-1320110	29-102-159-00263-0005	PASTOS PERMANENTES DE 5 O MAS AÑOS	S		0,34		0,34	0,34
-1320109	29-102-159-00263-0001	PASTOS PERMANENTES DE 5 O MAS AÑOS	S		0,04		0,04	0,04
-1320106	29-102-159-00256-0022	PASTOS PERMANENTES DE 5 O MAS AÑOS	S		0,05		0,05	0,05
-1320105	29-102-159-00256-0019	PASTOS PERMANENTES DE 5 O MAS AÑOS	S		0,31		0,31	0,31
-1320104	29-102-159-00256-0018	PASTOS PERMANENTES DE 5 O MAS AÑOS	S		1,29		1,29	1,29
1700000006855249	29-015-158-00002-0001	PASTOS PERMANENTES DE 5 O MAS AÑOS	S		6,34		6,34	6,34
1700000006855251	29-102-165-00085-0001	PASTOS PERMANENTES DE 5 O MAS AÑOS	S		0,44		0,44	0,44
1700000006855252	29-102-165-00085-0003	PASTOS PERMANENTES DE 5 O MAS AÑOS	S		0,61		0,61	0,61
1700000006855254	29-015-167-00036-0001	PASTOS PERMANENTES DE 5 O MAS AÑOS	S		30,47		30,47	30,47
1700000006855255	29-102-167-00073-0001	PASTOS PERMANENTES DE 5 O MAS AÑOS	S		0,97		0,97	0,97
1700000006855256	29-015-158-00037-0002	OLIVAR	S		0,11		0,11	0,11
1700000006855257	29-015-158-00035-0001	OLIVAR	S		0,85		0,85	0,85
1700000006855259	29-015-158-00037-0003	OLIVAR	S		0,49		0,49	0,49
1700000006855261	29-102-159-00257-0002	AVENA	S		0,16		0,16	0,16
1700000006855262	29-102-159-00257-0002	CEBADA	S		0,68		0,68	0,68
1700000006855265	29-015-158-00002-0003	PASTOS PERMANENTES DE 5 O MAS AÑOS	S		0,14		0,14	0,14
1700000006855266	29-102-167-00051-0001	PASTOS PERMANENTES DE 5 O MAS AÑOS	S		13,12		13,12	13,12
1700000006855267	29-102-167-00034-0001	AVENA	S		3,03		3,03	3,03

(1) Con incidencias que retienen pago o deniegan el expediente.

(2) Se calcula sobre superficie declarada admisible.

(3) Aplicación del artículo 16 bis del RD 147/2023.

(4) Expediente con algunos recintos de pastos permanentes ubicados en espacios protegidos donde la carga ganadera mínima será 0,1 UGM/ha.

Puede verificar la integridad de una copia de este documento mediante la lectura del código QR adjunto o mediante el acceso a la dirección <https://ws050.juntadeandalucia.es/verificarFirma> indicando el código de VERIFICACIÓN

FIRMADO POR	RAQUEL MARIA ESPIN CRESPO	29/01/2025
VERIFICACIÓN	Pk2jmMURSWMFXCU9VKGJQRQ2Q7H5BP3	PÁG. 2515/2713



**Datos considerados para el Cálculo de la Carga Ganadera del expediente**

Superficie determinada para Cálculo Carga Ganadera: 54,14 ha

Carga Ganadera del Expediente: 0,55 ugm/ha (4)

Explotación	Especie	Ugm Calculada para CG
ES299020000018	CAPRINA	29,63

Recintos Determinados para el Cálculo de Garga Ganadera

REF.	REFERENCIA SIGPAC	CULTIVO	DESCRIPCIÓN CULTIVO	S/R	SUP. RESUELTA (ha)
-1460175	29-102-167-00052-00001	62000	PASTOS PERMANENTES DE 5 O MAS AÑOS-SIN VARIEDAD	S	0,02
-1320110	29-102-159-00263-00005	62000	PASTOS PERMANENTES DE 5 O MAS AÑOS-SIN VARIEDAD	S	0,34
-1320109	29-102-159-00263-00001	62000	PASTOS PERMANENTES DE 5 O MAS AÑOS-SIN VARIEDAD	S	0,04
-1320106	29-102-159-00256-00022	62000	PASTOS PERMANENTES DE 5 O MAS AÑOS-SIN VARIEDAD	S	0,05
-1320105	29-102-159-00256-00019	62000	PASTOS PERMANENTES DE 5 O MAS AÑOS-SIN VARIEDAD	S	0,31
-1320104	29-102-159-00256-00018	62000	PASTOS PERMANENTES DE 5 O MAS AÑOS-SIN VARIEDAD	S	1,29
1700000006855249	29-015-158-00002-00001	62000	PASTOS PERMANENTES DE 5 O MAS AÑOS-SIN VARIEDAD	S	6,34
1700000006855251	29-102-165-00085-00001	62000	PASTOS PERMANENTES DE 5 O MAS AÑOS-SIN VARIEDAD	S	0,44
1700000006855252	29-102-165-00085-00003	62000	PASTOS PERMANENTES DE 5 O MAS AÑOS-SIN VARIEDAD	S	0,61
1700000006855254	29-015-167-00036-00001	62000	PASTOS PERMANENTES DE 5 O MAS AÑOS-SIN VARIEDAD	S	30,47
1700000006855255	29-102-167-00073-00001	62000	PASTOS PERMANENTES DE 5 O MAS AÑOS-SIN VARIEDAD	S	0,97
1700000006855265	29-015-158-00002-00003	62000	PASTOS PERMANENTES DE 5 O MAS AÑOS-SIN VARIEDAD	S	0,14
1700000006855266	29-102-167-00051-00001	62000	PASTOS PERMANENTES DE 5 O MAS AÑOS-SIN VARIEDAD	S	13,12

(1) Con incidencias que retienen pago o deniegan el expediente.

(2) Se calcula sobre superficie declarada admisible.

(3) Aplicación del artículo 16 bis del RD 147/2023.

(4) Expediente con algunos recintos de pastos permanentes ubicados en espacios protegidos donde la carga ganadera mínima será 0,1 UGM/ha.

Puede verificar la integridad de una copia de este documento mediante la lectura del código QR adjunto o mediante el acceso a la dirección <https://ws050.juntadeandalucia.es/verificarFirma> indicando el código de VERIFICACIÓN

FIRMADO POR

RAQUEL MARIA ESPIN CRESPO

29/01/2025

VERIFICACIÓN

Pk2jmMURSWMFCU9VKGJQRQ2Q7H5BP3

PÁG. 2516/2713



**APELLIDOS Y NOMBRE / RAZÓN SOCIAL**

GUERRERO HERRERA MARIA TERESA

NIF

****3257*

EXPEDIENTE

1024935

RESOLUCIÓN

CONCESIÓN DE LA AYUDA

DATOS DE MANTENIMIENTO UNIDADES

GRUPO DE PAGO	Sup. Dec. Admisible	Sup. Resuelta	Sobredecl.	% Sobredecl.
ZONAS DE MONTAÑA	109,92	108,02	1,90	1,73

RESUMEN DE PAGOS

	IMPORTE (Euros)			
	RESUELTO	FEADER	MAPA	CAPADR
Pago realizado	2.007,92	1.706,73	196,98	104,21
A pagar	2,71	2,30	0,27	0,14
TOTAL	2.010,63	1.709,03	197,25	104,35

APLICACIÓN DE REDUCCIONES Y PENALIZACIONES (%)

Criterios de subvencionabilidad (1)	Presentación tardía	Omisión declaración	Condicionalidad
0,00	0,00	0,00	0,00

IMPORTE (Euros)

Calculado(2)	Reducción	Penalización	Reducción Penalización (3)	Penalización adicional	Resuelto	FEADER	MAPA	CAPADR
2.046,00 €	35,37 €	0,00 €	0,00 €	0,00 €	2.010,63 €	1.709,04 €	197,24 €	104,35 €
Importe Unitario:	93,00 €	Nuevo Importe Unitario:	18,61 €					

(1) Con incidencias que retienen pago o deniegan el expediente.

(2) Se calcula sobre superficie declarada admisible.

(3) Aplicación del artículo 16 bis del RD 147/2023.

(4) Expediente con algunos recintos de pastos permanentes ubicados en espacios protegidos donde la carga ganadera mínima será 0,1 UGM/ha.

Puede verificar la integridad de una copia de este documento mediante la lectura del código QR adjunto o mediante el acceso a la dirección <https://ws050.juntadeandalucia.es/verificarFirma> indicando el código de VERIFICACIÓN

FIRMADO POR

RAQUEL MARIA ESPIN CRESPO

29/01/2025

VERIFICACIÓN

Pk2jmMURSWMFXC9VKGJQRQ2Q7H5BP3

PÁG. 2517/2713



**RECINTOS PROPUESTOS**

REF.	REFERENCIA SIGPAC	CULTIVO	S/R	USO SIGPAC	Sup. Dec. admisible	Sup. Campo	Sup. Determ.	Sup. Resuelta
-1629009	29-018-017-00066-0012	OLIVAR	S		0,15		0,15	0,14
-1629007	29-018-017-00066-0035	OLIVAR	S		0,09		0,09	0,00
-1629006	29-018-017-00066-0060	OLIVAR	S		0,05		0,05	0,00
-1629005	29-018-017-00066-0048	OLIVAR	S		0,12		0,12	0,00
-1629004	29-018-017-00066-0072	OLIVAR	S		0,08		0,08	0,00
-1629003	29-018-017-00066-0082	OLIVAR	S		0,15		0,15	0,00
-1627612	29-018-017-00066-0012	OLIVAR	S		0,21		0,21	0,20
-1627611	29-018-017-00101-0001	OLIVAR	S		0,38		0,38	0,36
-1627601	29-018-017-00066-0012	OLIVAR	S		2,02		2,02	1,91
-1627544	29-018-017-00066-0026	OLIVAR	S		0,28		0,28	0,00
-1627543	29-018-017-00100-0001	OLIVAR	S		0,33		0,33	0,00
-1627536	29-018-017-00066-0012	OLIVAR	S		3,63		3,63	3,43
-1627523	29-018-017-00066-0012	OLIVAR	S		1,40		1,40	1,32
-1627019	29-018-017-00101-0001	OLIVAR	S		0,17		0,17	0,16
-1499779	29-040-012-00037-0001	CEBADA	S		3,94		3,94	3,94
-1499775	29-040-012-00035-0001	CEBADA	S		1,42		1,42	1,42
-1499774	29-040-012-00035-0001	BARBECHO TRADICIONAL	S		0,78		0,78	0,78
-1499770	29-040-012-00035-0001	CEBADA	S		0,45		0,45	0,45
-1499688	29-018-018-00187-0001	CEBADA	S		0,19		0,19	0,19
-1499594	29-018-017-00078-0009	MEZCLA VEZA-TRITICALE	S		6,70		6,70	6,69
-1499585	29-018-017-00078-0009	TRIGO DURO	S		5,05		5,05	5,04
-1499551	29-018-009-00083-0001	OLIVAR	S		0,13		0,13	0,00
-1230918	29-040-012-00039-0003	OTROS FRUTALES	S		0,04		0,04	0,04
-1230917	29-018-017-00101-0012	OLIVAR	S		1,25		1,25	1,25
-1230916	29-018-017-00082-0002	OLIVAR	S		7,69		7,69	7,69
-1075372	29-018-017-00101-0003	OLIVAR	S		0,20		0,20	0,20
-1075370	29-018-017-00101-0007	OLIVAR	S		0,31		0,31	0,31
-1075306	29-018-017-00066-0036	OLIVAR	S		0,13		0,13	0,13
-1075305	29-018-017-00066-0033	OLIVAR	S		5,06		5,06	5,06
-1075304	29-018-017-00066-0032	OLIVAR	S		1,07		1,07	1,07
-1075303	29-018-017-00066-0031	OLIVAR	S		0,72		0,72	0,72
-1075285	29-018-017-00066-0028	OLIVAR	S		0,33		0,33	0,33
-948885	29-018-009-00083-0002	ALMENDROS	S		3,55		3,55	3,55
-948706	29-036-002-00015-0002	MEZCLA HABA-VEZA	S		0,03		0,03	0,03
-742561	29-018-017-00078-0009	TRIGO DURO	S		21,93		21,93	21,92
-742524	29-018-017-00078-0046	BARBECHO TRADICIONAL	S		0,50		0,50	0,50
-742522	29-018-017-00078-0042	MEZCLA AVENA-CEBADA	S		0,34		0,34	0,34
-742520	29-018-017-00078-0045	BARBECHO TRADICIONAL	S		3,80		3,80	3,80
-742045	29-040-012-00039-0001	BARBECHO TRADICIONAL	S		0,05		0,05	0,05
-742044	29-040-012-00037-0001	TRIGO DURO	S		3,66		3,66	3,66
-742042	29-040-012-00035-0003	CEBADA	S		0,71		0,71	0,71
-742034	29-040-012-00034-0104	CEBADA	R		2,17		2,17	2,17
-742029	29-040-012-00034-0086	NARANJO	R		0,45		0,45	0,45
-742026	29-040-012-00034-0040	OLIVAR	S		0,29		0,29	0,29
-742017	29-040-012-00034-0029	CEBADA	S		0,35		0,35	0,35
-742014	29-040-012-00034-0001	BARBECHO TRADICIONAL	S		3,39		3,39	3,35
-741999	29-040-009-00053-0001	CEBADA	R		0,86		0,86	0,86
-741998	29-040-009-00051-0001	CEBADA	S		1,42		1,42	1,42
-741997	29-040-009-00050-0002	VEZA	S		0,65		0,65	0,65
5103047	29-018-017-00078-0009	MEZCLA AVENA-CEBADA	S		10,17		10,17	10,16
5103074	29-018-017-00078-0044	MEZCLA AVENA-CEBADA	S		0,38		0,38	0,38
5272687	29-018-017-00066-0027	OLIVAR	S		0,30		0,30	0,30

(1) Con incidencias que retienen pago o deniegan el expediente.

(2) Se calcula sobre superficie declarada admisible.

(3) Aplicación del artículo 16 bis del RD 147/2023.

(4) Expediente con algunos recintos de pastos permanentes ubicados en espacios protegidos donde la carga ganadera mínima será 0,1 UGM/ha.

Puede verificar la integridad de una copia de este documento mediante la lectura del código QR adjunto o mediante el acceso a la dirección <https://ws050.juntadeandalucia.es/verificarFirma> indicando el código de VERIFICACIÓN

FIRMADO POR

RAQUEL MARIA ESPIN CRESPO

29/01/2025

VERIFICACIÓN

Pk2jmMURSWMFXCU9VKGJRQ2Q7H5BP3

PÁG. 2518/2713



**RECINTOS PROPUESTOS**

REF.	REFERENCIA SIGPAC	CULTIVO	S/R	USO SIGPAC	Sup. Dec. admisible	Sup. Campo	Sup. Determ.	Sup. Resuelta
5294891	29-036-002-00001-0002	MEZCLA HABA-VEZA	S		0,45		0,45	0,45
1700000007211405	29-036-002-00002-0002	MEZCLA HABA-VEZA	S		0,60		0,60	0,60
1700000007211406	29-036-002-00003-0002	MEZCLA HABA-VEZA	S		0,67		0,67	0,67
1700000007211407	29-036-002-00004-0003	MEZCLA HABA-VEZA	S		0,37		0,37	0,37
1700000007211408	29-036-002-00005-0001	MEZCLA HABA-VEZA	S		0,19		0,19	0,19
1700000007211409	29-036-002-00006-0001	MEZCLA HABA-VEZA	S		0,70		0,70	0,70
1700000007211410	29-036-002-00009-0004	MEZCLA HABA-VEZA	S		0,65		0,65	0,65
1700000007211411	29-036-002-00011-0002	MEZCLA HABA-VEZA	S		1,04		1,04	1,04
1700000007211412	29-036-002-00012-0002	MEZCLA HABA-VEZA	S		0,26		0,26	0,26
1700000007211413	29-036-002-00014-0002	MEZCLA HABA-VEZA	S		0,16		0,16	0,16
1700000007211414	29-036-002-00016-0001	MEZCLA HABA-VEZA	S		0,90		0,90	0,90
1700000007211415	29-036-002-00017-0001	MEZCLA HABA-VEZA	S		0,73		0,73	0,73
1700000007211416	29-036-002-00018-0002	MEZCLA HABA-VEZA	S		0,97		0,97	0,97
1700000007211438	29-036-002-00002-0003	MEZCLA HABA-VEZA	S		0,12		0,12	0,12
1700000007211443	29-018-017-00078-0018	MEZCLA AVENA-CEBADA	S		0,66		0,66	0,51
1700000007211445	29-018-017-00078-0015	MEZCLA AVENA-CEBADA	S		0,06		0,06	0,06
1700000007211485	29-018-017-00066-0083	OLIVAR	S		0,18		0,18	0,18
1700000007211498	29-036-002-00015-0001	OLIVAR	S		0,80		0,80	0,80
1700000007211501	29-036-002-00011-0001	OLIVAR	S		0,89		0,89	0,89

INCIDENCIAS**INCIDENCIA DESCRIPCIÓN**

- 219 Superficie bruta de cruce en un recinto en una misma solicitud supera superficie total que el SIGPAC establece para él.
 Recinto:29-018-017-00078-00009 Cultivo:3323 TRIGO DURO-ATHORIS Secano Suma de superficies declaradas para este recinto por el solicitante (Áreas):4385 Superficie SIGPAC total para el recinto (Áreas):4384 Exceso de superficie declarada (Hectáreas):0,01
 Recinto:29-018-017-00078-00009 Cultivo:3981 TRIGO DURO-AVISPA Secano Suma de superficies declaradas para este recinto por el solicitante (Áreas):4385 Superficie SIGPAC total para el recinto (Áreas):4384 Exceso de superficie declarada (Hectáreas):0,01
 Recinto:29-018-017-00078-00009 Cultivo:242000 MEZCLA VEZA-TRITICALE-SIN VARIEDAD Secano Suma de superficies declaradas para este recinto por el solicitante (Áreas):4385 Superficie SIGPAC total para el recinto (Áreas):4384 Exceso de superficie declarada (Hectáreas):0,01
 Recinto:29-018-017-00078-00009 Cultivo:306000 MEZCLA AVENA-CEBADA-SIN VARIEDAD Secano Suma de superficies declaradas para este recinto por el solicitante (Áreas):4385 Superficie SIGPAC total para el recinto (Áreas):4384 Exceso de superficie declarada (Hectáreas):0,01
- 224 Superficie neta de cruce en un recinto en una misma solicitud supera superficie admisible que SIGPAC establece para él.
 Recinto:29-018-017-00066-00012 Cultivo:62000 PASTOS PERMANENTES DE 5 O MAS AÑOS-SIN VARIEDAD Secano Superficie admisible de pastos del recinto según SIGPAC.:3258 Suma de superficies de cruce netas declaradas para este recinto por el solicitante.:3443 Exceso de superficie (Hectáreas):1,45
 Recinto:29-018-017-00066-00012 Cultivo:101138 OLIVAR-HOJIBLANCA Secano Superficie admisible de pastos del recinto según SIGPAC.:3258 Suma de superficies de cruce netas declaradas para este recinto por el solicitante.:3443 Exceso de superficie (Hectáreas):0,01
 Recinto:29-018-017-00066-00012 Cultivo:101138 OLIVAR-HOJIBLANCA Secano Superficie admisible de pastos del recinto según SIGPAC.:3258 Suma de superficies de cruce netas declaradas para este recinto por el solicitante.:3443 Exceso de superficie (Hectáreas):0,01
 Recinto:29-018-017-00066-00012 Cultivo:101138 OLIVAR-HOJIBLANCA Secano Superficie admisible de pastos del recinto según SIGPAC.:3258 Suma de superficies de cruce netas declaradas para este recinto por el solicitante.:3443 Exceso de superficie (Hectáreas):0,08
 Recinto:29-018-017-00066-00012 Cultivo:101138 OLIVAR-HOJIBLANCA Secano Superficie admisible de pastos del recinto según SIGPAC.:3258 Suma de superficies de cruce netas declaradas para este recinto por el solicitante.:3443 Exceso de superficie (Hectáreas):0,11
 Recinto:29-018-017-00066-00012 Cultivo:101138 OLIVAR-HOJIBLANCA Secano Superficie admisible de pastos del recinto según SIGPAC.:3258 Suma de superficies de cruce netas declaradas para este recinto por el solicitante.:3443 Exceso de superficie (Hectáreas):0,2
 Recinto:29-018-017-00101-00001 Cultivo:62000 PASTOS PERMANENTES DE 5 O MAS AÑOS-SIN VARIEDAD Secano Superficie admisible de pastos del recinto según SIGPAC.:317 Suma de superficies de cruce netas declaradas para este recinto por el solicitante.:331 Exceso de superficie (Hectáreas):0,12
 Recinto:29-018-017-00101-00001 Cultivo:101138 OLIVAR-HOJIBLANCA Secano Superficie admisible de pastos del recinto según SIGPAC.:317 Suma de superficies de cruce netas declaradas para este recinto por el solicitante.:331 Exceso de superficie (Hectáreas):0,01
 Recinto:29-018-017-00101-00001 Cultivo:101138 OLIVAR-HOJIBLANCA Secano Superficie admisible de pastos del recinto según SIGPAC.:317 Suma de superficies de cruce netas declaradas para este recinto por el solicitante.:331 Exceso de superficie (Hectáreas):0,02
 Recinto:29-018-018-00039-00001 Cultivo:62000 PASTOS PERMANENTES DE 5 O MAS AÑOS-SIN VARIEDAD Secano Superficie

(1) Con incidencias que retienen pago o deniegan el expediente.

(2) Se calcula sobre superficie declarada admisible.

(3) Aplicación del artículo 16 bis del RD 147/2023.

(4) Expediente con algunos recintos de pastos permanentes ubicados en espacios protegidos donde la carga ganadera mínima será 0,1 UGM/ha.

Puede verificar la integridad de una copia de este documento mediante la lectura del código QR adjunto o mediante el acceso a la dirección <https://ws050.juntadeandalucia.es/verificarFirma> indicando el código de VERIFICACIÓN

FIRMADO POR

RAQUEL MARIA ESPIN CRESPO

29/01/2025

VERIFICACIÓN

Pk2jmMURSWMFXC9VKGJRQ2Q7H5BP3

PÁG. 2519/2713





INCIDENCIAS

INCIDENCIA DESCRIPCIÓN

- admisible de pastos del recinto según SIGPAC.:783 Suma de superficies de cruce netas declaradas para este recinto por el solicitante.:1131 Exceso de superficie (Hectáreas):3,48
 Recinto:29-018-018-00042-00001 Cultivo:62000 PASTOS PERMANENTES DE 5 O MAS AÑOS-SIN VARIEDAD Secano Superficie admisible de pastos del recinto según SIGPAC.:5 Suma de superficies de cruce netas declaradas para este recinto por el solicitante.:6 Exceso de superficie (Hectáreas):0,01
 Recinto:29-018-018-00042-00002 Cultivo:62000 PASTOS PERMANENTES DE 5 O MAS AÑOS-SIN VARIEDAD Secano Superficie admisible de pastos del recinto según SIGPAC.:18 Suma de superficies de cruce netas declaradas para este recinto por el solicitante.:35 Exceso de superficie (Hectáreas):0,17
 Recinto:29-018-018-00198-00009 Cultivo:62000 PASTOS PERMANENTES DE 5 O MAS AÑOS-SIN VARIEDAD Secano Superficie admisible de pastos del recinto según SIGPAC.:245 Suma de superficies de cruce netas declaradas para este recinto por el solicitante.:455 Exceso de superficie (Hectáreas):2,1
 Recinto:29-018-018-00198-00015 Cultivo:62000 PASTOS PERMANENTES DE 5 O MAS AÑOS-SIN VARIEDAD Secano Superficie admisible de pastos del recinto según SIGPAC.:106 Suma de superficies de cruce netas declaradas para este recinto por el solicitante.:200 Exceso de superficie (Hectáreas):0,94
- 225 Superficie neta de cruce en un recinto en el conjunto de solicitudes supera superficie admisible que SIGPAC establece para él.
 Recinto:29-018-018-00198-00006 Cultivo:62000 PASTOS PERMANENTES DE 5 O MAS AÑOS-SIN VARIEDAD Secano Superficie admisible de pastos del recinto según SIGPAC.:774 Suma de superficies de cruce netas declaradas para este recinto por todos los solicitantes.:916 Exceso de superficie (Hectáreas):1,42
- 238 Recinto cuyo CAP declarado es mayor al CAP prevalente y no presenta alegación al SIGPAC.
 Recinto:29-018-018-00198-00006 Cultivo:62000 PASTOS PERMANENTES DE 5 O MAS AÑOS-SIN VARIEDAD Secano CAP prevalente:55 CAP declarado:65 Exceso de superficie (Hectáreas):1,41
- 244 Superficie bruta de cruce total en un recinto en una misma solicitud supera superficie total que SIGPAC establece para él.
 Recinto:29-018-017-00101-00001 Cultivo:62000 PASTOS PERMANENTES DE 5 O MAS AÑOS-SIN VARIEDAD Secano SUMAS SUPERFICIE DE CRUCE:423
 Recinto:29-018-017-00101-00001 Cultivo:101138 OLIVAR-HOJIBLANCA Secano SUMAS SUPERFICIE DE CRUCE:423
 Recinto:29-018-017-00101-00001 Cultivo:101138 OLIVAR-HOJIBLANCA Secano SUMAS SUPERFICIE DE CRUCE:423
- 3790 Recinto declarado inactivo
 Recinto:29-018-009-00083-00001 Cultivo: -
 Recinto:29-018-017-00066-00026 Cultivo: -
 Recinto:29-018-017-00066-00035 Cultivo: -
 Recinto:29-018-017-00066-00048 Cultivo: -
 Recinto:29-018-017-00066-00060 Cultivo: -
 Recinto:29-018-017-00066-00072 Cultivo: -
 Recinto:29-018-017-00066-00082 Cultivo: -
 Recinto:29-018-017-00100-00001 Cultivo: -
 Recinto:29-018-018-00042-00001 Cultivo: -
 Recinto:29-018-018-00042-00002 Cultivo: -
 Recinto:29-018-018-00042-00003 Cultivo: -
 Recinto:29-018-018-00157-00003 Cultivo: -
 Recinto:29-018-018-00157-00004 Cultivo: -
 Recinto:29-018-018-00198-00001 Cultivo: -
 Recinto:29-018-018-00198-00002 Cultivo: -
 Recinto:29-018-018-00198-00006 Cultivo: -
 Recinto:29-018-018-00198-00009 Cultivo: -
 Recinto:29-018-018-00198-00011 Cultivo: -
 Recinto:29-018-018-00198-00015 Cultivo: -
 Recinto:29-089-037-00010-00002 Cultivo: -
- 3795 Recinto declarado con una situación de riesgo de abandono.
 Recinto:29-040-012-00039-00001 Cultivo: -
- 4272 Verifica que las líneas de declaración de las Solicitudes Únicas no tienen solapes con la capa de Retroactividad Gráfica (ambas de la misma campaña) a nivel de expediente/línea de declaración gráfica de la solicitud.
 Recinto:29-018-017-00078-00018 Cultivo: - Agregado de la referencia del recinto.:0 Zona de la referencia del recinto.:0 Superficie solapada.:0,04 Id. Incid.:99758455
 Recinto:29-018-017-00078-00018 Cultivo: - Agregado de la referencia del recinto.:0 Zona de la referencia del recinto.:0 Superficie solapada.:0,11 Id. Incid.:99758456
 Recinto:29-040-012-00034-00001 Cultivo: - Agregado de la referencia del recinto.:0 Zona de la referencia del recinto.:0 Superficie solapada.:0,04 Id. Incid.:99758454
- 74336 Recinto con uso declarado o cultivo declarado NO válido
 Recinto:29-018-018-00039-00001 Cultivo:62000 PASTOS PERMANENTES DE 5 O MAS AÑOS-SIN VARIEDAD Secano Uso Sigmoid:FO

(1) Con incidencias que retienen pago o deniegan el expediente.
 (2) Se calcula sobre superficie declarada admisible.
 (3) Aplicación del artículo 16 bis del RD 147/2023.
 (4) Expediente con algunos recintos de pastos permanentes ubicados en espacios protegidos donde la carga ganadera mínima será 0,1 UGM/ha.

Puede verificar la integridad de una copia de este documento mediante la lectura del código QR adjunto o mediante el acceso a la dirección <https://ws050.juntadeandalucia.es/verificarFirma> indicando el código de VERIFICACIÓN

FIRMADO POR	RAQUEL MARIA ESPIN CRESPO	29/01/2025	
VERIFICACIÓN	Pk2jmMURSWMFXCU9VKGJRQ2Q7H5BP3	PÁG. 2520/2713	

**INCIDENCIAS****INCIDENCIA DESCRIPCIÓN**

	Recinto:29-018-018-00039-00008 Cultivo:62000 PASTOS PERMANENTES DE 5 O MAS AÑOS-SIN VARIEDAD Secano Uso Siggac:FO
	Recinto:29-018-018-00157-00001 Cultivo:62000 PASTOS PERMANENTES DE 5 O MAS AÑOS-SIN VARIEDAD Secano Uso Siggac:FO
86020	Verifica que determinados recintos declarados por el expte para la operación, no se corresponde con la ZONA DESFAVORECIDA. Y no ha sido solicitada la operación análoga o correspondiente.
	Recinto:29-080-003-00159-00003 Cultivo:207002 LIMONERO-FINO Regadío Operación correcta del recinto:6613.2
86119	Carga ganadera NO cumple con el valor mínimo de 0,2 UGM/ha.
	Recinto:29-018-001-00004-00001 Cultivo:62000 PASTOS PERMANENTES DE 5 O MAS AÑOS-SIN VARIEDAD Secano Carga Ganadera:0,05
	Recinto:29-018-001-00005-00021 Cultivo:62000 PASTOS PERMANENTES DE 5 O MAS AÑOS-SIN VARIEDAD Secano Carga Ganadera:0,05
	Recinto:29-018-002-00001-00002 Cultivo:62000 PASTOS PERMANENTES DE 5 O MAS AÑOS-SIN VARIEDAD Secano Carga Ganadera:0,05
	Recinto:29-018-002-00098-00001 Cultivo:62000 PASTOS PERMANENTES DE 5 O MAS AÑOS-SIN VARIEDAD Secano Carga Ganadera:0,05
	Recinto:29-018-016-00035-00003 Cultivo:62000 PASTOS PERMANENTES DE 5 O MAS AÑOS-SIN VARIEDAD Secano Carga Ganadera:0,05
	Recinto:29-018-017-00066-00012 Cultivo:62000 PASTOS PERMANENTES DE 5 O MAS AÑOS-SIN VARIEDAD Secano Carga Ganadera:0,05
	Recinto:29-018-017-00069-00001 Cultivo:62000 PASTOS PERMANENTES DE 5 O MAS AÑOS-SIN VARIEDAD Secano Carga Ganadera:0,05
	Recinto:29-018-017-00078-00010 Cultivo:62000 PASTOS PERMANENTES DE 5 O MAS AÑOS-SIN VARIEDAD Secano Carga Ganadera:0,05
	Recinto:29-018-017-00078-00013 Cultivo:62000 PASTOS PERMANENTES DE 5 O MAS AÑOS-SIN VARIEDAD Secano Carga Ganadera:0,05
	Recinto:29-018-017-00078-00041 Cultivo:62000 PASTOS PERMANENTES DE 5 O MAS AÑOS-SIN VARIEDAD Secano Carga Ganadera:0,05
	Recinto:29-018-017-00101-00001 Cultivo:62000 PASTOS PERMANENTES DE 5 O MAS AÑOS-SIN VARIEDAD Secano Carga Ganadera:0,05
	Recinto:29-018-017-00101-00005 Cultivo:62000 PASTOS PERMANENTES DE 5 O MAS AÑOS-SIN VARIEDAD Secano Carga Ganadera:0,05
	Recinto:29-018-017-00101-00008 Cultivo:62000 PASTOS PERMANENTES DE 5 O MAS AÑOS-SIN VARIEDAD Secano Carga Ganadera:0,05
	Recinto:29-018-017-00101-00010 Cultivo:62000 PASTOS PERMANENTES DE 5 O MAS AÑOS-SIN VARIEDAD Secano Carga Ganadera:0,05
	Recinto:29-018-018-00039-00001 Cultivo:62000 PASTOS PERMANENTES DE 5 O MAS AÑOS-SIN VARIEDAD Secano Carga Ganadera:0,05
	Recinto:29-018-018-00039-00008 Cultivo:62000 PASTOS PERMANENTES DE 5 O MAS AÑOS-SIN VARIEDAD Secano Carga Ganadera:0,05
	Recinto:29-018-018-00042-00001 Cultivo:62000 PASTOS PERMANENTES DE 5 O MAS AÑOS-SIN VARIEDAD Secano Carga Ganadera:0,05
	Recinto:29-018-018-00042-00002 Cultivo:62000 PASTOS PERMANENTES DE 5 O MAS AÑOS-SIN VARIEDAD Secano Carga Ganadera:0,05
	Recinto:29-018-018-00042-00003 Cultivo:62000 PASTOS PERMANENTES DE 5 O MAS AÑOS-SIN VARIEDAD Secano Carga Ganadera:0,05
	Recinto:29-018-018-00157-00001 Cultivo:62000 PASTOS PERMANENTES DE 5 O MAS AÑOS-SIN VARIEDAD Secano Carga Ganadera:0,05
	Recinto:29-018-018-00157-00003 Cultivo:62000 PASTOS PERMANENTES DE 5 O MAS AÑOS-SIN VARIEDAD Secano Carga Ganadera:0,05
	Recinto:29-018-018-00157-00004 Cultivo:62000 PASTOS PERMANENTES DE 5 O MAS AÑOS-SIN VARIEDAD Secano Carga Ganadera:0,05
	Recinto:29-018-018-00190-00017 Cultivo:62000 PASTOS PERMANENTES DE 5 O MAS AÑOS-SIN VARIEDAD Secano Carga Ganadera:0,05
	Recinto:29-018-018-00198-00001 Cultivo:62000 PASTOS PERMANENTES DE 5 O MAS AÑOS-SIN VARIEDAD Secano Carga Ganadera:0,05
	Recinto:29-018-018-00198-00002 Cultivo:62000 PASTOS PERMANENTES DE 5 O MAS AÑOS-SIN VARIEDAD Secano Carga Ganadera:0,05
	Recinto:29-018-018-00198-00006 Cultivo:62000 PASTOS PERMANENTES DE 5 O MAS AÑOS-SIN VARIEDAD Secano Carga Ganadera:0,05
	Recinto:29-018-018-00198-00009 Cultivo:62000 PASTOS PERMANENTES DE 5 O MAS AÑOS-SIN VARIEDAD Secano Carga Ganadera:0,05
	Recinto:29-018-018-00198-00011 Cultivo:62000 PASTOS PERMANENTES DE 5 O MAS AÑOS-SIN VARIEDAD Secano Carga Ganadera:0,05
	Recinto:29-018-018-00198-00015 Cultivo:62000 PASTOS PERMANENTES DE 5 O MAS AÑOS-SIN VARIEDAD Secano Carga Ganadera:0,05

(1) Con incidencias que retienen pago o deniegan el expediente.

(2) Se calcula sobre superficie declarada admisible.

(3) Aplicación del artículo 16 bis del RD 147/2023.

(4) Expediente con algunos recintos de pastos permanentes ubicados en espacios protegidos donde la carga ganadera mínima será 0,1 UGM/ha.

Puede verificar la integridad de una copia de este documento mediante la lectura del código QR adjunto o mediante el acceso a la dirección <https://ws050.juntadeandalucia.es/verificarFirma> indicando el código de VERIFICACIÓN

FIRMADO POR	RAQUEL MARIA ESPIN CRESPO	29/01/2025	
VERIFICACIÓN	Pk2jmMURSWMFXCU9VKGJRQ2Q7H5BP3	PÁG. 2521/2713	

**INCIDENCIAS****INCIDENCIA DESCRIPCIÓN**

	Recinto:29-040-012-00034-00031 Cultivo:20000 BARBECHO TRADICIONAL-SIN VARIEDAD Secano Carga Ganadera:0,05
	Recinto:29-089-015-00010-00001 Cultivo:62000 PASTOS PERMANENTES DE 5 O MAS AÑOS-SIN VARIEDAD Secano Carga Ganadera:0,05
	Recinto:29-089-037-00010-00002 Cultivo:62000 PASTOS PERMANENTES DE 5 O MAS AÑOS-SIN VARIEDAD Secano Carga Ganadera:0,05
	Recinto:29-089-038-00012-00007 Cultivo:62000 PASTOS PERMANENTES DE 5 O MAS AÑOS-SIN VARIEDAD Secano Carga Ganadera:0,05
	Recinto:29-089-038-00012-00024 Cultivo:62000 PASTOS PERMANENTES DE 5 O MAS AÑOS-SIN VARIEDAD Secano Carga Ganadera:0,05
86120	Para explotaciones de pastos permanentes ubicadas en espacios protegidos la carga ganadera mínima será 0,1 UGM/ha.
	Recinto:29-018-015-00157-00001 Cultivo:62000 PASTOS PERMANENTES DE 5 O MAS AÑOS-SIN VARIEDAD Secano Carga Ganadera:0,05
86122	Recinto superficie forrajera que realiza la actividad de producción de pastoreo y no declara el o los códigos del Registro de Explotaciones Ganaderas de Andalucía, REGA.
	Recinto:29-040-012-00034-00031 Cultivo:20000 BARBECHO TRADICIONAL-SIN VARIEDAD Secano
86124	Recinto de forrajera para Cálculo de Carga Ganadera que No pertenece a Explotación.
	Recinto:29-040-012-00034-00031 Cultivo:20000 BARBECHO TRADICIONAL-SIN VARIEDAD Secano

Datos considerados para el Cálculo de la Carga Ganadera del expediente

Superficie determinada para Cálculo Carga Ganadera: 212,42 ha
Carga Ganadera del Expediente: 0,05 ugm/ha (4)

Explotación	Especie	Ugm Calculada para CG
ES290180000139	OVINA	10,96

Recintos Determinados para el Cálculo de Garga Ganadera

REF.	REFERENCIA SIGPAC	CULTIVO	DESCRIPCIÓN CULTIVO	S/R	SUP. RESUELTA (ha)
-1621906	29-018-018-00042-00001	62000	PASTOS PERMANENTES DE 5 O MAS AÑOS-SIN VARIEDAD	S	0,00
-1621905	29-018-018-00042-00002	62000	PASTOS PERMANENTES DE 5 O MAS AÑOS-SIN VARIEDAD	S	0,00
-1621904	29-018-018-00042-00003	62000	PASTOS PERMANENTES DE 5 O MAS AÑOS-SIN VARIEDAD	S	0,00
-1621894	29-018-018-00198-00002	62000	PASTOS PERMANENTES DE 5 O MAS AÑOS-SIN VARIEDAD	S	0,00
-1621893	29-018-018-00198-00001	62000	PASTOS PERMANENTES DE 5 O MAS AÑOS-SIN VARIEDAD	S	0,00
-1621891	29-018-018-00198-00006	62000	PASTOS PERMANENTES DE 5 O MAS AÑOS-SIN VARIEDAD	S	0,00
-1621890	29-018-018-00198-00015	62000	PASTOS PERMANENTES DE 5 O MAS AÑOS-SIN VARIEDAD	S	0,00
-1621888	29-018-018-00198-00009	62000	PASTOS PERMANENTES DE 5 O MAS AÑOS-SIN VARIEDAD	S	0,00
-1621886	29-018-018-00198-00011	62000	PASTOS PERMANENTES DE 5 O MAS AÑOS-SIN VARIEDAD	S	0,00
-1621876	29-018-018-00157-00003	62000	PASTOS PERMANENTES DE 5 O MAS AÑOS-SIN VARIEDAD	S	0,00
-1621861	29-018-018-00157-00004	62000	PASTOS PERMANENTES DE 5 O MAS AÑOS-SIN VARIEDAD	S	0,00
-1395952	29-018-002-00001-00002	62000	PASTOS PERMANENTES DE 5 O MAS AÑOS-SIN VARIEDAD	S	3,58
-1395951	29-018-001-00005-00021	62000	PASTOS PERMANENTES DE 5 O MAS AÑOS-SIN VARIEDAD	S	0,79
-1395950	29-018-002-00098-00001	62000	PASTOS PERMANENTES DE 5 O MAS AÑOS-SIN VARIEDAD	S	3,27
-1395936	29-018-001-00004-00001	62000	PASTOS PERMANENTES DE 5 O MAS AÑOS-SIN VARIEDAD	S	0,26
-1075373	29-018-017-00101-00010	62000	PASTOS PERMANENTES DE 5 O MAS AÑOS-SIN VARIEDAD	S	0,23
-1075371	29-018-017-00101-00008	62000	PASTOS PERMANENTES DE 5 O MAS AÑOS-SIN VARIEDAD	S	0,04
-1075369	29-018-017-00101-00001	62000	PASTOS PERMANENTES DE 5 O MAS AÑOS-SIN VARIEDAD	S	2,64
-1075368	29-018-017-00101-00005	62000	PASTOS PERMANENTES DE 5 O MAS AÑOS-SIN VARIEDAD	S	0,51

(1) Con incidencias que retienen pago o deniegan el expediente.

(2) Se calcula sobre superficie declarada admisible.

(3) Aplicación del artículo 16 bis del RD 147/2023.

(4) Expediente con algunos recintos de pastos permanentes ubicados en espacios protegidos donde la carga ganadera mínima será 0,1 UGM/ha.

Puede verificar la integridad de una copia de este documento mediante la lectura del código QR adjunto o mediante el acceso a la dirección <https://ws050.juntadeandalucia.es/verificarFirma> indicando el código de VERIFICACIÓN

FIRMADO POR

RAQUEL MARIA ESPIN CRESPO

29/01/2025

VERIFICACIÓN

Pk2jmMURSWMFCXU9VKGJRQ2Q7H5BP3

PÁG. 2522/2713



**Recintos Determinados para el Cálculo de Garga Ganadera**

REF.	REFERENCIA SIGPAC	CULTIVO	DESCRIPCIÓN CULTIVO	S/R	SUP. RESUELTA (ha)
			VARIEDAD		
-1047762	29-018-018-00190-00017	62000	PASTOS PERMANENTES DE 5 O MAS AÑOS-SIN VARIEDAD	S	116,15
-742521	29-018-017-00078-00041	62000	PASTOS PERMANENTES DE 5 O MAS AÑOS-SIN VARIEDAD	S	0,03
1700000007211459	29-018-016-00035-00003	62000	PASTOS PERMANENTES DE 5 O MAS AÑOS-SIN VARIEDAD	S	19,14
1700000007211461	29-018-017-00078-00010	62000	PASTOS PERMANENTES DE 5 O MAS AÑOS-SIN VARIEDAD	S	3,59
1700000007211478	29-018-015-00157-00001	62000	PASTOS PERMANENTES DE 5 O MAS AÑOS-SIN VARIEDAD	S	2,78
1700000007211484	29-018-017-00069-00001	62000	PASTOS PERMANENTES DE 5 O MAS AÑOS-SIN VARIEDAD	S	1,50
1700000007211489	29-018-017-00066-00012	62000	PASTOS PERMANENTES DE 5 O MAS AÑOS-SIN VARIEDAD	S	25,57
1700000007211490	29-018-017-00078-00013	62000	PASTOS PERMANENTES DE 5 O MAS AÑOS-SIN VARIEDAD	S	32,34

Incidencias de carga ganadera**INCIDENCIA DESCRIPCIÓN**

- 219 Superficie bruta de cruce en un recinto en una misma solicitud supera superficie total que el SIGPAC establece para él.
Recinto:29-017-037-00011-00002 Cultivo:20000 BARBECHO TRADICIONAL-SIN VARIEDAD Secano Suma de superficies declaradas para este recinto por el solicitante (Áreas):610 Superficie SIGPAC total para el recinto (Áreas):609 Exceso de superficie declarada (Hectáreas):0,01
- 224 Superficie neta de cruce en un recinto en una misma solicitud supera superficie admisible que SIGPAC establece para él.
Recinto:29-018-018-00042-00001 Cultivo:62000 PASTOS PERMANENTES DE 5 O MAS AÑOS-SIN VARIEDAD Secano Superficie admisible de pastos del recinto según SIGPAC.:5 Suma de superficies de cruce netas declaradas para este recinto por el solicitante.:6 Exceso de superficie (Hectáreas):0,01
Recinto:29-018-018-00042-00002 Cultivo:62000 PASTOS PERMANENTES DE 5 O MAS AÑOS-SIN VARIEDAD Secano Superficie admisible de pastos del recinto según SIGPAC.:18 Suma de superficies de cruce netas declaradas para este recinto por el solicitante.:35 Exceso de superficie (Hectáreas):0,17
Recinto:29-018-018-00039-00001 Cultivo:62000 PASTOS PERMANENTES DE 5 O MAS AÑOS-SIN VARIEDAD Secano Superficie admisible de pastos del recinto según SIGPAC.:783 Suma de superficies de cruce netas declaradas para este recinto por el solicitante.:1131 Exceso de superficie (Hectáreas):3,48
Recinto:29-018-018-00198-00015 Cultivo:62000 PASTOS PERMANENTES DE 5 O MAS AÑOS-SIN VARIEDAD Secano Superficie admisible de pastos del recinto según SIGPAC.:106 Suma de superficies de cruce netas declaradas para este recinto por el solicitante.:200 Exceso de superficie (Hectáreas):0,94
Recinto:29-018-018-00198-00009 Cultivo:62000 PASTOS PERMANENTES DE 5 O MAS AÑOS-SIN VARIEDAD Secano Superficie admisible de pastos del recinto según SIGPAC.:245 Suma de superficies de cruce netas declaradas para este recinto por el solicitante.:455 Exceso de superficie (Hectáreas):2,1
Recinto:29-018-017-00101-00001 Cultivo:62000 PASTOS PERMANENTES DE 5 O MAS AÑOS-SIN VARIEDAD Secano Superficie admisible de pastos del recinto según SIGPAC.:317 Suma de superficies de cruce netas declaradas para este recinto por el solicitante.:331 Exceso de superficie (Hectáreas):0,12
Recinto:29-018-017-00066-00012 Cultivo:62000 PASTOS PERMANENTES DE 5 O MAS AÑOS-SIN VARIEDAD Secano Superficie admisible de pastos del recinto según SIGPAC.:3258 Suma de superficies de cruce netas declaradas para este recinto por el solicitante.:3443 Exceso de superficie (Hectáreas):1,45
- 225 Superficie neta de cruce en un recinto en el conjunto de solicitudes supera superficie admisible que SIGPAC establece para él.
Recinto:29-018-018-00198-00006 Cultivo:62000 PASTOS PERMANENTES DE 5 O MAS AÑOS-SIN VARIEDAD Secano Superficie admisible de pastos del recinto según SIGPAC.:774 Suma de superficies de cruce netas declaradas para este recinto por todos los solicitantes.:916 Exceso de superficie (Hectáreas):1,42
- 238 Recinto cuyo CAP declarado es mayor al CAP prevalente y no presenta alegación al SIGPAC.
Recinto:29-018-018-00198-00006 Cultivo:62000 PASTOS PERMANENTES DE 5 O MAS AÑOS-SIN VARIEDAD Secano CAP prevalente:55 CAP declarado:65 Exceso de superficie (Hectáreas):1,41
- 3790 Recinto declarado inactivo
Recinto:29-089-037-00010-00002 Cultivo: -
Recinto:29-018-018-00042-00001 Cultivo: -
Recinto:29-018-018-00042-00002 Cultivo: -
Recinto:29-018-018-00042-00003 Cultivo: -
Recinto:29-018-018-00198-00002 Cultivo: -
Recinto:29-018-018-00198-00001 Cultivo: -
Recinto:29-018-018-00198-00006 Cultivo: -
Recinto:29-018-018-00198-00015 Cultivo: -
Recinto:29-018-018-00198-00009 Cultivo: -
Recinto:29-018-018-00198-00011 Cultivo: -

(1) Con incidencias que retienen pago o deniegan el expediente.

(2) Se calcula sobre superficie declarada admisible.

(3) Aplicación del artículo 16 bis del RD 147/2023.

(4) Expediente con algunos recintos de pastos permanentes ubicados en espacios protegidos donde la carga ganadera mínima será 0,1 UGM/ha.

Puede verificar la integridad de una copia de este documento mediante la lectura del código QR adjunto o mediante el acceso a la dirección <https://ws050.juntadeandalucia.es/verificarFirma> indicando el código de VERIFICACIÓN

FIRMADO POR

RAQUEL MARIA ESPIN CRESPO

29/01/2025

VERIFICACIÓN

Pk2jmMURSWMFXCU9VKGJRQ2Q7H5BP3

PÁG. 2523/2713





- Recinto:29-018-018-00157-00003 Cultivo: -
- Recinto:29-018-018-00157-00004 Cultivo: -
- 3795 Recinto declarado con una situación de riesgo de abandono.
- Recinto:29-017-036-00168-00002 Cultivo: -
- Recinto:29-040-012-00039-00001 Cultivo: -
- 86122 Recinto superficie forrajera que realiza la actividad de producción de pastoreo y no declara el o los códigos del Registro de Explotaciones Ganaderas de Andalucía, REGA.
- Recinto:29-040-012-00034-00031 Cultivo:20000 BARBECHO TRADICIONAL-SIN VARIEDAD Secano
- 86124 Recinto de forrajera para Cálculo de Carga Ganadera que No pertenece a Explotación.
- Recinto:29-040-012-00034-00031 Cultivo:20000 BARBECHO TRADICIONAL-SIN VARIEDAD Secano
- 86128 Recinto de Forrajeras que no ha contabilizado para Carga Ganadera por no tener una explotación válida para el cálculo de la Carga Ganadera
- Recinto:29-089-038-00012-00024 Cultivo:62 PASTOS PERMANENTES DE 5 O MAS AÑOS-
- Recinto:29-089-037-00010-00002 Cultivo:62 PASTOS PERMANENTES DE 5 O MAS AÑOS-
- Recinto:29-089-038-00012-00007 Cultivo:62 PASTOS PERMANENTES DE 5 O MAS AÑOS-
- Recinto:29-089-015-00010-00001 Cultivo:62 PASTOS PERMANENTES DE 5 O MAS AÑOS-
- Recinto:29-040-012-00034-00031 Cultivo:20 BARBECHO TRADICIONAL-
- 86132 Recinto superficie forrajera que no realiza la actividad de producción de pastoreo.
- Recinto:29-040-012-00035-00001 Cultivo:20000 BARBECHO TRADICIONAL-SIN VARIEDAD Secano
- Recinto:29-018-017-00078-00046 Cultivo:20000 BARBECHO TRADICIONAL-SIN VARIEDAD Secano
- Recinto:29-018-017-00078-00045 Cultivo:20000 BARBECHO TRADICIONAL-SIN VARIEDAD Secano
- Recinto:29-040-012-00039-00001 Cultivo:20000 BARBECHO TRADICIONAL-SIN VARIEDAD Secano
- Recinto:29-040-012-00034-00001 Cultivo:20000 BARBECHO TRADICIONAL-SIN VARIEDAD Secano

(1) Con incidencias que retienen pago o deniegan el expediente.

(2) Se calcula sobre superficie declarada admisible.

(3) Aplicación del artículo 16 bis del RD 147/2023.

(4) Expediente con algunos recintos de pastos permanentes ubicados en espacios protegidos donde la carga ganadera mínima será 0,1 UGM/ha.

Puede verificar la integridad de una copia de este documento mediante la lectura del código QR adjunto o mediante el acceso a la dirección <https://ws050.juntadeandalucia.es/verificarFirma> indicando el código de VERIFICACIÓN

FIRMADO POR	RAQUEL MARIA ESPIN CRESPO	29/01/2025	
VERIFICACIÓN	Pk2jmMURSWMFXCU9VKGJRQ2Q7H5BP3	PÁG. 2524/2713	



APELLIDOS Y NOMBRE / RAZÓN SOCIAL

GUILLEN CALVENTE TOMAS

NIF

****3630*

EXPEDIENTE

1218919

RESOLUCIÓN

CONCESIÓN DE LA AYUDA

DATOS DE MANTENIMIENTO UNIDADES

GRUPO DE PAGO	Sup. Dec. Admisible	Sup. Resuelta	Sobredecl.	% Sobredecl.
ZONAS DE MONTAÑA	1.029,84	1.029,81	0,03	0,00

RESUMEN DE PAGOS

	IMPORTE (Euros)			
	RESUELTO	FEADER	MAPA	CAPADR
Pago realizado	2.045,94	1.739,05	200,71	106,18

APLICACIÓN DE REDUCCIONES Y PENALIZACIONES (%)

Criterios de subvencionabilidad (1)	Presentación tardía	Omisión declaración	Condicionabilidad
0,00	0,00	0,00	0,00

IMPORTE (Euros)

Calculado(2)	Reducción	Penalización	Reducción Penalización (3)	Penalización adicional	Resuelto	FEADER	MAPA	CAPADR
2.046,00 €	0,06 €	0,00 €	0,00 €	0,00 €	2.045,94 €	1.739,05 €	200,71 €	106,18 €
Importe Unitario:	93,00 €	Nuevo Importe Unitario:	1,99 €					

(1) Con incidencias que retienen pago o deniegan el expediente.

(2) Se calcula sobre superficie declarada admisible.

(3) Aplicación del artículo 16 bis del RD 147/2023.

(4) Expediente con algunos recintos de pastos permanentes ubicados en espacios protegidos donde la carga ganadera mínima será 0,1 UGM/ha.

Puede verificar la integridad de una copia de este documento mediante la lectura del código QR adjunto o mediante el acceso a la dirección <https://ws050.juntadeandalucia.es/verificarFirma> indicando el código de VERIFICACIÓN

FIRMADO POR	RAQUEL MARIA ESPIN CRESPO	29/01/2025	
VERIFICACIÓN	Pk2jmMURSWMFXCU9VKGJRQ2Q7H5BP3	PÁG. 2525/2713	

**RECINTOS PROPUESTOS**

REF.	REFERENCIA SIGPAC	CULTIVO	S/R	USO SIGPAC	Sup. Dec. admisible	Sup. Campo	Sup. Determ.	Sup. Resuelta
-1234595	29-024-007-00079-0001	PASTOS PERMANENTES DE 5 O MAS AÑOS	S		1,28		1,28	1,28
-1234594	29-024-007-00077-0002	PASTOS PERMANENTES DE 5 O MAS AÑOS	S		3,68		3,68	3,68
170000006794174	29-046-006-00004-0004	PASTOS PERMANENTES DE 5 O MAS AÑOS	S		86,27		86,27	86,27
170000006794175	29-046-006-00002-0005	PASTOS PERMANENTES DE 5 O MAS AÑOS	S		0,00		0,00	0,00
170000006794176	29-046-006-00073-0003	PASTOS PERMANENTES DE 5 O MAS AÑOS	S		0,08		0,08	0,08
170000006794183	29-056-002-09000-0012	PASTOS PERMANENTES DE 5 O MAS AÑOS	S		10,67		10,67	10,67
170000006794185	29-056-002-09000-0011	PASTOS PERMANENTES DE 5 O MAS AÑOS	S		17,19		17,19	17,19
170000006794187	29-056-001-00014-0033	PASTOS PERMANENTES DE 5 O MAS AÑOS	S		0,82		0,82	0,82
170000006794188	29-056-001-00014-0001	PASTOS PERMANENTES DE 5 O MAS AÑOS	S		2,36		2,36	2,36
170000006794189	29-056-001-00014-0035	PASTOS PERMANENTES DE 5 O MAS AÑOS	S		1,28		1,28	1,28
170000006794199	29-056-001-00014-0016	OLIVAR	S		0,05		0,05	0,05
170000006794200	29-056-001-00007-0006	OLIVAR	S		0,09		0,09	0,09
170000006794203	29-056-001-00007-0004	OLIVAR	S		0,15		0,15	0,15
170000006794204	29-006-001-00225-0002	OLIVAR	S		0,21		0,21	0,21
170000006794214	29-063-002-00018-0003	PASTOS PERMANENTES DE 5 O MAS AÑOS	S		1,43		1,43	1,43
170000006794237	29-063-002-00052-0005	OLIVAR	S		1,08		1,08	1,08
170000006794239	29-006-001-00220-0003	OLIVAR	S		0,08		0,08	0,08
170000006794241	29-006-001-00220-0002	OLIVAR	S		0,06		0,06	0,06
170000006794243	29-006-001-00220-0005	OLIVAR	S		0,07		0,07	0,07
170000006794245	29-006-001-00220-0004	OLIVAR	S		0,11		0,11	0,11
170000006794255	29-029-002-00079-0004	PASTOS PERMANENTES DE 5 O MAS AÑOS	S		9,45		9,45	9,45
170000006794258	29-029-002-00079-0002	PASTOS PERMANENTES DE 5 O MAS AÑOS	S		24,84		24,84	24,84
170000006794259	29-024-007-00076-0001	PASTOS PERMANENTES DE 5 O MAS AÑOS	S		4,75		4,75	4,75
170000006794260	29-006-001-00226-0002	OLIVAR	S		1,11		1,11	1,11
170000006794262	29-029-002-00084-0001	PASTOS PERMANENTES DE 5 O MAS AÑOS	S		3,52		3,52	3,52
170000006794263	29-024-007-00093-0001	PASTOS PERMANENTES DE 5 O MAS AÑOS	S		11,52		11,52	11,52
170000006794265	29-029-002-00084-0003	PASTOS PERMANENTES DE 5 O MAS AÑOS	S		0,75		0,75	0,75
170000006794266	29-029-002-00084-0002	PASTOS PERMANENTES DE 5 O MAS AÑOS	S		0,22		0,22	0,22
170000006794267	29-024-007-00075-0001	PASTOS PERMANENTES DE 5 O MAS AÑOS	S		0,21		0,21	0,21
170000006794268	29-029-002-00080-0001	PASTOS PERMANENTES DE 5 O MAS AÑOS	S		4,93		4,93	4,93
170000006794269	29-029-002-00080-0002	PASTOS PERMANENTES DE 5 O MAS AÑOS	S		0,82		0,82	0,82
170000006794270	29-046-006-00003-0001	PASTOS PERMANENTES DE 5 O MAS AÑOS	S		3,85		3,85	3,85
170000006794271	29-046-006-00013-0004	PASTOS PERMANENTES DE 5 O MAS AÑOS	S		24,84		24,84	24,84
170000006794272	29-046-005-00011-0004	PASTOS PERMANENTES DE 5 O MAS AÑOS	S		666,77		666,77	666,77
170000006794273	29-046-006-00002-0003	PASTOS PERMANENTES DE 5 O MAS AÑOS	S		0,09		0,09	0,09
170000006794274	29-029-002-00214-0001	PASTOS PERMANENTES DE 5 O MAS AÑOS	S		8,24		8,24	8,24
170000006794275	29-029-002-00213-0001	PASTOS PERMANENTES DE 5 O MAS AÑOS	S		13,15		13,15	13,12
170000006794276	29-029-002-00215-0004	PASTOS PERMANENTES DE 5 O MAS AÑOS	S		0,01		0,01	0,01
170000006794277	29-029-002-00215-0001	PASTOS PERMANENTES DE 5 O MAS AÑOS	S		4,88		4,88	4,88
170000006794279	29-029-002-00115-0002	PASTOS PERMANENTES DE 5 O MAS AÑOS	S		0,58		0,58	0,58
170000006794280	29-029-002-00212-0002	PASTOS PERMANENTES DE 5 O MAS AÑOS	S		118,24		118,24	118,24
170000006794281	29-029-002-00212-0002	PASTOS PERMANENTES DE 5 O MAS AÑOS	S		0,11		0,11	0,11

INCIDENCIAS**INCIDENCIA DESCRIPCIÓN**

- 4272 Verifica que las líneas de declaración de las Solicitudes Únicas no tienen solapes con la capa de Retroactividad Gráfica (ambas de la misma campaña) a nivel de expediente/línea de declaración gráfica de la solicitud.
 Recinto:29-029-002-00213-00001 Cultivo: - Agregado de la referencia del recinto.:0 Zona de la referencia del recinto.:0 Superficie solapada.:0,03 Id. Incid.:100418822
 Recinto:29-056-001-00007-00002 Cultivo: - Agregado de la referencia del recinto.:0 Zona de la referencia del recinto.:0 Superficie solapada.:0,04 Id. Incid.:100418821
- 86119 Carga ganadera NO cumple con el valor mínimo de 0,2 UGM/ha.
 Recinto:29-006-001-00122-00002 Cultivo:62000 PASTOS PERMANENTES DE 5 O MAS AÑOS-SIN VARIEDAD Secano Carga

(1) Con incidencias que retienen pago o deniegan el expediente.

(2) Se calcula sobre superficie declarada admisible.

(3) Aplicación del artículo 16 bis del RD 147/2023.

(4) Expediente con algunos recintos de pastos permanentes ubicados en espacios protegidos donde la carga ganadera mínima será 0,1 UGM/ha.

Puede verificar la integridad de una copia de este documento mediante la lectura del código QR adjunto o mediante el acceso a la dirección <https://ws050.juntadeandalucia.es/verificarFirma> indicando el código de VERIFICACIÓN

FIRMADO POR

RAQUEL MARIA ESPIN CRESPO

29/01/2025

VERIFICACIÓN

Pk2jmMURSWMFXCU9VKGJQRQ2Q7H5BP3

PÁG. 2526/2713



**INCIDENCIAS****INCIDENCIA DESCRIPCIÓN**

Ganadera:0,18
Recinto:29-006-001-00154-00003 Cultivo:62000 PASTOS PERMANENTES DE 5 O MAS AÑOS-SIN VARIEDAD Secano Carga Ganadera:0,18
Recinto:29-006-001-00154-00004 Cultivo:62000 PASTOS PERMANENTES DE 5 O MAS AÑOS-SIN VARIEDAD Secano Carga Ganadera:0,18
Recinto:29-006-001-00159-00001 Cultivo:62000 PASTOS PERMANENTES DE 5 O MAS AÑOS-SIN VARIEDAD Secano Carga Ganadera:0,18
Recinto:29-006-001-00159-00002 Cultivo:62000 PASTOS PERMANENTES DE 5 O MAS AÑOS-SIN VARIEDAD Secano Carga Ganadera:0,18
Recinto:29-006-001-00163-00001 Cultivo:62000 PASTOS PERMANENTES DE 5 O MAS AÑOS-SIN VARIEDAD Secano Carga Ganadera:0,18
Recinto:29-006-001-00165-00002 Cultivo:62000 PASTOS PERMANENTES DE 5 O MAS AÑOS-SIN VARIEDAD Secano Carga Ganadera:0,18
Recinto:29-006-001-00167-00001 Cultivo:62000 PASTOS PERMANENTES DE 5 O MAS AÑOS-SIN VARIEDAD Secano Carga Ganadera:0,18
Recinto:29-006-001-00167-00002 Cultivo:62000 PASTOS PERMANENTES DE 5 O MAS AÑOS-SIN VARIEDAD Secano Carga Ganadera:0,18
Recinto:29-006-001-00170-00006 Cultivo:62000 PASTOS PERMANENTES DE 5 O MAS AÑOS-SIN VARIEDAD Secano Carga Ganadera:0,18
Recinto:29-006-001-00170-00007 Cultivo:62000 PASTOS PERMANENTES DE 5 O MAS AÑOS-SIN VARIEDAD Secano Carga Ganadera:0,18
Recinto:29-006-001-00170-00012 Cultivo:62000 PASTOS PERMANENTES DE 5 O MAS AÑOS-SIN VARIEDAD Secano Carga Ganadera:0,18
Recinto:29-006-001-00172-00001 Cultivo:62000 PASTOS PERMANENTES DE 5 O MAS AÑOS-SIN VARIEDAD Secano Carga Ganadera:0,18
Recinto:29-006-001-00213-00002 Cultivo:62000 PASTOS PERMANENTES DE 5 O MAS AÑOS-SIN VARIEDAD Secano Carga Ganadera:0,18
Recinto:29-006-001-00216-00001 Cultivo:62000 PASTOS PERMANENTES DE 5 O MAS AÑOS-SIN VARIEDAD Secano Carga Ganadera:0,18
Recinto:29-006-001-00219-00002 Cultivo:62000 PASTOS PERMANENTES DE 5 O MAS AÑOS-SIN VARIEDAD Secano Carga Ganadera:0,18
Recinto:29-006-001-00219-00005 Cultivo:62000 PASTOS PERMANENTES DE 5 O MAS AÑOS-SIN VARIEDAD Secano Carga Ganadera:0,18
Recinto:29-006-001-00222-00001 Cultivo:62000 PASTOS PERMANENTES DE 5 O MAS AÑOS-SIN VARIEDAD Secano Carga Ganadera:0,18
Recinto:29-006-001-00223-00002 Cultivo:62000 PASTOS PERMANENTES DE 5 O MAS AÑOS-SIN VARIEDAD Secano Carga Ganadera:0,18
Recinto:29-006-001-00225-00003 Cultivo:62000 PASTOS PERMANENTES DE 5 O MAS AÑOS-SIN VARIEDAD Secano Carga Ganadera:0,18
Recinto:29-006-001-00226-00003 Cultivo:62000 PASTOS PERMANENTES DE 5 O MAS AÑOS-SIN VARIEDAD Secano Carga Ganadera:0,18
Recinto:29-006-001-00226-00004 Cultivo:62000 PASTOS PERMANENTES DE 5 O MAS AÑOS-SIN VARIEDAD Secano Carga Ganadera:0,18
Recinto:29-006-001-00234-00002 Cultivo:62000 PASTOS PERMANENTES DE 5 O MAS AÑOS-SIN VARIEDAD Secano Carga Ganadera:0,18
Recinto:29-006-001-00234-00006 Cultivo:62000 PASTOS PERMANENTES DE 5 O MAS AÑOS-SIN VARIEDAD Secano Carga Ganadera:0,18
Recinto:29-006-001-00234-00008 Cultivo:62000 PASTOS PERMANENTES DE 5 O MAS AÑOS-SIN VARIEDAD Secano Carga Ganadera:0,18
Recinto:29-006-001-00236-00001 Cultivo:62000 PASTOS PERMANENTES DE 5 O MAS AÑOS-SIN VARIEDAD Secano Carga Ganadera:0,18
Recinto:29-006-001-00237-00001 Cultivo:63000 PASTOS DE MENOS DE 5 AÑOS-SIN VARIEDAD Secano Carga Ganadera:0,18
Recinto:29-006-001-00255-00001 Cultivo:62000 PASTOS PERMANENTES DE 5 O MAS AÑOS-SIN VARIEDAD Secano Carga Ganadera:0,18
Recinto:29-006-001-00267-00001 Cultivo:62000 PASTOS PERMANENTES DE 5 O MAS AÑOS-SIN VARIEDAD Secano Carga Ganadera:0,18
Recinto:29-006-001-00278-00001 Cultivo:62000 PASTOS PERMANENTES DE 5 O MAS AÑOS-SIN VARIEDAD Secano Carga Ganadera:0,18
Recinto:29-006-001-00289-00003 Cultivo:62000 PASTOS PERMANENTES DE 5 O MAS AÑOS-SIN VARIEDAD Secano Carga Ganadera:0,18
Recinto:29-006-001-00293-00001 Cultivo:62000 PASTOS PERMANENTES DE 5 O MAS AÑOS-SIN VARIEDAD Secano Carga Ganadera:0,18
Recinto:29-006-001-00293-00002 Cultivo:62000 PASTOS PERMANENTES DE 5 O MAS AÑOS-SIN VARIEDAD Secano Carga Ganadera:0,18
Recinto:29-006-001-00295-00005 Cultivo:62000 PASTOS PERMANENTES DE 5 O MAS AÑOS-SIN VARIEDAD Secano Carga Ganadera:0,18

(1) Con incidencias que retienen pago o deniegan el expediente.

(2) Se calcula sobre superficie declarada admisible.

(3) Aplicación del artículo 16 bis del RD 147/2023.

(4) Expediente con algunos recintos de pastos permanentes ubicados en espacios protegidos donde la carga ganadera mínima será 0,1 UGM/ha.

Puede verificar la integridad de una copia de este documento mediante la lectura del código QR adjunto o mediante el acceso a la dirección <https://ws050.juntadeandalucia.es/verificarFirma> indicando el código de VERIFICACIÓN

FIRMADO POR

RAQUEL MARIA ESPIN CRESPO

29/01/2025

VERIFICACIÓN

Pk2jmMURSWMFXCU9VKGJRQ2Q7H5BP3

PÁG. 2527/2713





INCIDENCIAS

INCIDENCIA DESCRIPCIÓN

Recinto:29-006-001-00301-00001	Cultivo:62000	PASTOS PERMANENTES DE 5 O MAS AÑOS-SIN VARIEDAD	Secano	Carga Ganadera:0,18
Recinto:29-006-001-00301-00002	Cultivo:62000	PASTOS PERMANENTES DE 5 O MAS AÑOS-SIN VARIEDAD	Secano	Carga Ganadera:0,18
Recinto:29-022-002-00005-00001	Cultivo:62000	PASTOS PERMANENTES DE 5 O MAS AÑOS-SIN VARIEDAD	Secano	Carga Ganadera:0,18
Recinto:29-022-002-00006-00001	Cultivo:62000	PASTOS PERMANENTES DE 5 O MAS AÑOS-SIN VARIEDAD	Secano	Carga Ganadera:0,18
Recinto:29-022-002-00007-00001	Cultivo:62000	PASTOS PERMANENTES DE 5 O MAS AÑOS-SIN VARIEDAD	Secano	Carga Ganadera:0,18
Recinto:29-022-002-00008-00001	Cultivo:62000	PASTOS PERMANENTES DE 5 O MAS AÑOS-SIN VARIEDAD	Secano	Carga Ganadera:0,18
Recinto:29-022-002-00009-00001	Cultivo:62000	PASTOS PERMANENTES DE 5 O MAS AÑOS-SIN VARIEDAD	Secano	Carga Ganadera:0,18
Recinto:29-022-002-00032-00001	Cultivo:62000	PASTOS PERMANENTES DE 5 O MAS AÑOS-SIN VARIEDAD	Secano	Carga Ganadera:0,18
Recinto:29-022-002-00033-00001	Cultivo:62000	PASTOS PERMANENTES DE 5 O MAS AÑOS-SIN VARIEDAD	Secano	Carga Ganadera:0,18
Recinto:29-024-005-00001-00001	Cultivo:62000	PASTOS PERMANENTES DE 5 O MAS AÑOS-SIN VARIEDAD	Secano	Carga Ganadera:0,18
Recinto:29-024-005-00001-00002	Cultivo:62000	PASTOS PERMANENTES DE 5 O MAS AÑOS-SIN VARIEDAD	Secano	Carga Ganadera:0,18
Recinto:29-024-005-00001-00003	Cultivo:62000	PASTOS PERMANENTES DE 5 O MAS AÑOS-SIN VARIEDAD	Secano	Carga Ganadera:0,18
Recinto:29-024-005-00002-00001	Cultivo:62000	PASTOS PERMANENTES DE 5 O MAS AÑOS-SIN VARIEDAD	Secano	Carga Ganadera:0,18
Recinto:29-024-005-00002-00002	Cultivo:62000	PASTOS PERMANENTES DE 5 O MAS AÑOS-SIN VARIEDAD	Secano	Carga Ganadera:0,18
Recinto:29-024-005-00130-00002	Cultivo:62000	PASTOS PERMANENTES DE 5 O MAS AÑOS-SIN VARIEDAD	Secano	Carga Ganadera:0,18
Recinto:29-024-005-00130-00008	Cultivo:62000	PASTOS PERMANENTES DE 5 O MAS AÑOS-SIN VARIEDAD	Secano	Carga Ganadera:0,18
Recinto:29-024-005-00130-00009	Cultivo:62000	PASTOS PERMANENTES DE 5 O MAS AÑOS-SIN VARIEDAD	Secano	Carga Ganadera:0,18
Recinto:29-024-005-00130-00019	Cultivo:62000	PASTOS PERMANENTES DE 5 O MAS AÑOS-SIN VARIEDAD	Secano	Carga Ganadera:0,18
Recinto:29-024-005-00131-00004	Cultivo:62000	PASTOS PERMANENTES DE 5 O MAS AÑOS-SIN VARIEDAD	Secano	Carga Ganadera:0,18
Recinto:29-024-005-00131-00005	Cultivo:62000	PASTOS PERMANENTES DE 5 O MAS AÑOS-SIN VARIEDAD	Secano	Carga Ganadera:0,18
Recinto:29-024-005-00131-00008	Cultivo:62000	PASTOS PERMANENTES DE 5 O MAS AÑOS-SIN VARIEDAD	Secano	Carga Ganadera:0,18
Recinto:29-024-005-00131-00009	Cultivo:62000	PASTOS PERMANENTES DE 5 O MAS AÑOS-SIN VARIEDAD	Secano	Carga Ganadera:0,18
Recinto:29-024-005-00131-00010	Cultivo:62000	PASTOS PERMANENTES DE 5 O MAS AÑOS-SIN VARIEDAD	Secano	Carga Ganadera:0,18
Recinto:29-024-006-00174-00001	Cultivo:62000	PASTOS PERMANENTES DE 5 O MAS AÑOS-SIN VARIEDAD	Secano	Carga Ganadera:0,18
Recinto:29-024-006-00174-00002	Cultivo:62000	PASTOS PERMANENTES DE 5 O MAS AÑOS-SIN VARIEDAD	Secano	Carga Ganadera:0,18
Recinto:29-024-006-00190-00004	Cultivo:62000	PASTOS PERMANENTES DE 5 O MAS AÑOS-SIN VARIEDAD	Secano	Carga Ganadera:0,18
Recinto:29-024-006-00190-00007	Cultivo:62000	PASTOS PERMANENTES DE 5 O MAS AÑOS-SIN VARIEDAD	Secano	Carga Ganadera:0,18
Recinto:29-024-006-00190-00009	Cultivo:62000	PASTOS PERMANENTES DE 5 O MAS AÑOS-SIN VARIEDAD	Secano	Carga Ganadera:0,18
Recinto:29-024-006-00190-00010	Cultivo:62000	PASTOS PERMANENTES DE 5 O MAS AÑOS-SIN VARIEDAD	Secano	Carga Ganadera:0,18
Recinto:29-029-002-00079-00003	Cultivo:62000	PASTOS PERMANENTES DE 5 O MAS AÑOS-SIN VARIEDAD	Secano	Carga Ganadera:0,18
Recinto:29-029-002-00091-00001	Cultivo:62000	PASTOS PERMANENTES DE 5 O MAS AÑOS-SIN VARIEDAD	Secano	Carga Ganadera:0,18
Recinto:29-029-002-00092-00001	Cultivo:62000	PASTOS PERMANENTES DE 5 O MAS AÑOS-SIN VARIEDAD	Secano	Carga Ganadera:0,18
Recinto:29-029-002-00092-00004	Cultivo:62000	PASTOS PERMANENTES DE 5 O MAS AÑOS-SIN VARIEDAD	Secano	Carga Ganadera:0,18

(1) Con incidencias que retienen pago o deniegan el expediente.

(2) Se calcula sobre superficie declarada admisible.

(3) Aplicación del artículo 16 bis del RD 147/2023.

(4) Expediente con algunos recintos de pastos permanentes ubicados en espacios protegidos donde la carga ganadera mínima será 0,1 UGM/ha.

Puede verificar la integridad de una copia de este documento mediante la lectura del código QR adjunto o mediante el acceso a la dirección <https://ws050.juntadeandalucia.es/verificarFirma> indicando el código de VERIFICACIÓN

FIRMADO POR	RAQUEL MARIA ESPIN CRESPO	29/01/2025	
VERIFICACIÓN	Pk2jmMURSWMFXCU9VKGJRQ2Q7H5BP3	PÁG. 2528/2713	

**INCIDENCIAS****INCIDENCIA DESCRIPCIÓN**

Recinto:29-029-002-00093-00002	Cultivo:62000	PASTOS PERMANENTES DE 5 O MAS AÑOS-SIN VARIEDAD	Secano	Carga Ganadera:0,18
Recinto:29-029-002-00094-00001	Cultivo:62000	PASTOS PERMANENTES DE 5 O MAS AÑOS-SIN VARIEDAD	Secano	Carga Ganadera:0,18
Recinto:29-029-002-00098-00001	Cultivo:62000	PASTOS PERMANENTES DE 5 O MAS AÑOS-SIN VARIEDAD	Secano	Carga Ganadera:0,18
Recinto:29-029-002-00102-00001	Cultivo:62000	PASTOS PERMANENTES DE 5 O MAS AÑOS-SIN VARIEDAD	Secano	Carga Ganadera:0,18
Recinto:29-029-002-00102-00002	Cultivo:62000	PASTOS PERMANENTES DE 5 O MAS AÑOS-SIN VARIEDAD	Secano	Carga Ganadera:0,18
Recinto:29-029-002-00115-00001	Cultivo:62000	PASTOS PERMANENTES DE 5 O MAS AÑOS-SIN VARIEDAD	Secano	Carga Ganadera:0,18
Recinto:29-056-001-00007-00001	Cultivo:62000	PASTOS PERMANENTES DE 5 O MAS AÑOS-SIN VARIEDAD	Secano	Carga Ganadera:0,18
Recinto:29-056-001-00007-00002	Cultivo:62000	PASTOS PERMANENTES DE 5 O MAS AÑOS-SIN VARIEDAD	Secano	Carga Ganadera:0,18
Recinto:29-056-001-00007-00012	Cultivo:62000	PASTOS PERMANENTES DE 5 O MAS AÑOS-SIN VARIEDAD	Secano	Carga Ganadera:0,18
Recinto:29-056-001-00013-00001	Cultivo:62000	PASTOS PERMANENTES DE 5 O MAS AÑOS-SIN VARIEDAD	Secano	Carga Ganadera:0,18
Recinto:29-056-001-00014-00034	Cultivo:62000	PASTOS PERMANENTES DE 5 O MAS AÑOS-SIN VARIEDAD	Secano	Carga Ganadera:0,18
Recinto:29-056-001-00014-00036	Cultivo:62000	PASTOS PERMANENTES DE 5 O MAS AÑOS-SIN VARIEDAD	Secano	Carga Ganadera:0,18
Recinto:29-063-002-00050-00002	Cultivo:62000	PASTOS PERMANENTES DE 5 O MAS AÑOS-SIN VARIEDAD	Secano	Carga Ganadera:0,18
Recinto:29-063-002-00050-00003	Cultivo:62000	PASTOS PERMANENTES DE 5 O MAS AÑOS-SIN VARIEDAD	Secano	Carga Ganadera:0,18
Recinto:29-063-002-00052-00004	Cultivo:62000	PASTOS PERMANENTES DE 5 O MAS AÑOS-SIN VARIEDAD	Secano	Carga Ganadera:0,18
Recinto:29-063-002-00053-00002	Cultivo:62000	PASTOS PERMANENTES DE 5 O MAS AÑOS-SIN VARIEDAD	Secano	Carga Ganadera:0,18
Recinto:29-063-002-00058-00001	Cultivo:62000	PASTOS PERMANENTES DE 5 O MAS AÑOS-SIN VARIEDAD	Secano	Carga Ganadera:0,18

Datos considerados para el Cálculo de la Carga Ganadera del expediente

Superficie determinada para Cálculo Carga Ganadera: 1.249,10 ha

Carga Ganadera del Expediente: 0,18 ugm/ha (4)

Explotación	Especie	Ugm Calculada para CG
ES290060000088	CAPRINA	54,61
ES290290000001	CAPRINA	11,24
ES290290000001	OVINA	68,58
ES290290000053	BOVINA	79,02
ES290290000053	PORCINO	17,14

Recintos Determinados para el Cálculo de Garga Ganadera

REF.	REFERENCIA SIGPAC	CULTIVO	DESCRIPCIÓN CULTIVO	S/R	SUP. RESUELTA (ha)
-1234595	29-024-007-00079-00001	62000	PASTOS PERMANENTES DE 5 O MAS AÑOS-SIN VARIEDAD	S	1,28
-1234594	29-024-007-00077-00002	62000	PASTOS PERMANENTES DE 5 O MAS AÑOS-SIN VARIEDAD	S	3,68
-1234593	29-006-001-00295-00005	62000	PASTOS PERMANENTES DE 5 O MAS AÑOS-SIN VARIEDAD	S	0,08
-1234592	29-006-001-00293-00002	62000	PASTOS PERMANENTES DE 5 O MAS AÑOS-SIN VARIEDAD	S	0,85
-1234591	29-006-001-00293-00001	62000	PASTOS PERMANENTES DE 5 O MAS AÑOS-SIN VARIEDAD	S	1,31
-1234590	29-006-001-00289-00003	62000	PASTOS PERMANENTES DE 5 O MAS AÑOS-SIN VARIEDAD	S	0,02
-1234588	29-006-001-00213-00002	62000	PASTOS PERMANENTES DE 5 O MAS AÑOS-SIN	S	0,03

(1) Con incidencias que retienen pago o deniegan el expediente.

(2) Se calcula sobre superficie declarada admisible.

(3) Aplicación del artículo 16 bis del RD 147/2023.

(4) Expediente con algunos recintos de pastos permanentes ubicados en espacios protegidos donde la carga ganadera mínima será 0,1 UGM/ha.

Puede verificar la integridad de una copia de este documento mediante la lectura del código QR adjunto o mediante el acceso a la dirección <https://ws050.juntadeandalucia.es/verificarFirma> indicando el código de VERIFICACIÓN

FIRMADO POR

RAQUEL MARIA ESPIN CRESPO

29/01/2025

VERIFICACIÓN

Pk2jmMURSWMFXC9VKGJRQ2Q7H5BP3

PÁG. 2529/2713



**Recintos Determinados para el Cálculo de Garga Ganadera**

REF.	REFERENCIA SIGPAC	CULTIVO	DESCRIPCIÓN CULTIVO	S/R	SUP. RESUELTA (ha)
			VARIEDAD		
-919618	29-024-006-00190-00010	62000	PASTOS PERMANENTES DE 5 O MAS AÑOS-SIN VARIEDAD	S	0,03
-919617	29-024-006-00190-00009	62000	PASTOS PERMANENTES DE 5 O MAS AÑOS-SIN VARIEDAD	S	0,05
-919616	29-024-006-00190-00007	62000	PASTOS PERMANENTES DE 5 O MAS AÑOS-SIN VARIEDAD	S	0,02
-919615	29-024-005-00130-00019	62000	PASTOS PERMANENTES DE 5 O MAS AÑOS-SIN VARIEDAD	S	0,24
-919614	29-024-005-00002-00002	62000	PASTOS PERMANENTES DE 5 O MAS AÑOS-SIN VARIEDAD	S	0,41
-919613	29-006-001-00234-00008	62000	PASTOS PERMANENTES DE 5 O MAS AÑOS-SIN VARIEDAD	S	0,11
-919612	29-006-001-00234-00006	62000	PASTOS PERMANENTES DE 5 O MAS AÑOS-SIN VARIEDAD	S	0,94
170000006794159	29-006-001-00122-00002	62000	PASTOS PERMANENTES DE 5 O MAS AÑOS-SIN VARIEDAD	S	2,18
170000006794161	29-006-001-00167-00001	62000	PASTOS PERMANENTES DE 5 O MAS AÑOS-SIN VARIEDAD	S	0,19
170000006794162	29-006-001-00163-00001	62000	PASTOS PERMANENTES DE 5 O MAS AÑOS-SIN VARIEDAD	S	0,46
170000006794163	29-006-001-00159-00001	62000	PASTOS PERMANENTES DE 5 O MAS AÑOS-SIN VARIEDAD	S	0,35
170000006794167	29-063-002-00052-00004	62000	PASTOS PERMANENTES DE 5 O MAS AÑOS-SIN VARIEDAD	S	0,95
170000006794168	29-063-002-00053-00002	62000	PASTOS PERMANENTES DE 5 O MAS AÑOS-SIN VARIEDAD	S	0,62
170000006794169	29-006-001-00170-00012	62000	PASTOS PERMANENTES DE 5 O MAS AÑOS-SIN VARIEDAD	S	0,10
170000006794170	29-006-001-00219-00002	62000	PASTOS PERMANENTES DE 5 O MAS AÑOS-SIN VARIEDAD	S	0,18
170000006794171	29-006-001-00170-00006	62000	PASTOS PERMANENTES DE 5 O MAS AÑOS-SIN VARIEDAD	S	0,16
170000006794172	29-006-001-00170-00007	62000	PASTOS PERMANENTES DE 5 O MAS AÑOS-SIN VARIEDAD	S	1,46
170000006794173	29-063-002-00050-00002	62000	PASTOS PERMANENTES DE 5 O MAS AÑOS-SIN VARIEDAD	S	0,10
170000006794174	29-046-006-00004-00004	62000	PASTOS PERMANENTES DE 5 O MAS AÑOS-SIN VARIEDAD	S	86,27
170000006794175	29-046-006-00002-00005	62000	PASTOS PERMANENTES DE 5 O MAS AÑOS-SIN VARIEDAD	S	0,00
170000006794176	29-046-006-00073-00003	62000	PASTOS PERMANENTES DE 5 O MAS AÑOS-SIN VARIEDAD	S	0,08
170000006794177	29-046-006-00068-00002	62000	PASTOS PERMANENTES DE 5 O MAS AÑOS-SIN VARIEDAD	S	0,00
170000006794178	29-056-001-00007-00002	62000	PASTOS PERMANENTES DE 5 O MAS AÑOS-SIN VARIEDAD	S	0,81
170000006794179	29-056-001-00007-00001	62000	PASTOS PERMANENTES DE 5 O MAS AÑOS-SIN VARIEDAD	S	0,09
170000006794180	29-056-001-00013-00001	62000	PASTOS PERMANENTES DE 5 O MAS AÑOS-SIN VARIEDAD	S	0,81
170000006794181	29-056-001-00007-00012	62000	PASTOS PERMANENTES DE 5 O MAS AÑOS-SIN VARIEDAD	S	0,04
170000006794182	29-006-001-00154-00003	62000	PASTOS PERMANENTES DE 5 O MAS AÑOS-SIN VARIEDAD	S	0,09
170000006794183	29-056-002-09000-00012	62000	PASTOS PERMANENTES DE 5 O MAS AÑOS-SIN VARIEDAD	S	10,67
170000006794184	29-056-001-00014-00036	62000	PASTOS PERMANENTES DE 5 O MAS AÑOS-SIN VARIEDAD	S	0,18
170000006794185	29-056-002-09000-00011	62000	PASTOS PERMANENTES DE 5 O MAS AÑOS-SIN VARIEDAD	S	17,19
170000006794186	29-056-001-00014-00034	62000	PASTOS PERMANENTES DE 5 O MAS AÑOS-SIN VARIEDAD	S	0,37
170000006794187	29-056-001-00014-00033	62000	PASTOS PERMANENTES DE 5 O MAS AÑOS-SIN VARIEDAD	S	0,82
170000006794188	29-056-001-00014-00001	62000	PASTOS PERMANENTES DE 5 O MAS AÑOS-SIN VARIEDAD	S	2,36
170000006794189	29-056-001-00014-00035	62000	PASTOS PERMANENTES DE 5 O MAS AÑOS-SIN VARIEDAD	S	1,28
170000006794190	29-006-001-00236-00001	62000	PASTOS PERMANENTES DE 5 O MAS AÑOS-SIN VARIEDAD	S	2,09
170000006794191	29-006-001-00225-00003	62000	PASTOS PERMANENTES DE 5 O MAS AÑOS-SIN VARIEDAD	S	0,31

(1) Con incidencias que retienen pago o deniegan el expediente.

(2) Se calcula sobre superficie declarada admisible.

(3) Aplicación del artículo 16 bis del RD 147/2023.

(4) Expediente con algunos recintos de pastos permanentes ubicados en espacios protegidos donde la carga ganadera mínima será 0,1 UGM/ha.

Puede verificar la integridad de una copia de este documento mediante la lectura del código QR adjunto o mediante el acceso a la dirección <https://ws050.juntadeandalucia.es/verificarFirma> indicando el código de VERIFICACIÓN

FIRMADO POR

RAQUEL MARIA ESPIN CRESPO

29/01/2025

VERIFICACIÓN

Pk2jmMURSWMFXCU9VKGJRQ2Q7H5BP3

PÁG. 2530/2713





Recintos Determinados para el Cálculo de Garga Ganadera

REF.	REFERENCIA SIGPAC	CULTIVO	DESCRIPCIÓN CULTIVO	S/R	SUP. RESUELTA (ha)
170000006794192	29-006-001-00216-00001	62000	PASTOS PERMANENTES DE 5 O MAS AÑOS-SIN VARIEDAD	S	3,20
170000006794193	29-006-001-00219-00005	62000	PASTOS PERMANENTES DE 5 O MAS AÑOS-SIN VARIEDAD	S	3,55
170000006794194	29-006-001-00172-00001	62000	PASTOS PERMANENTES DE 5 O MAS AÑOS-SIN VARIEDAD	S	2,99
170000006794195	29-006-001-00237-00001	63000	PASTOS DE MENOS DE 5 AÑOS-SIN VARIEDAD	S	1,35
170000006794197	29-006-001-00167-00002	62000	PASTOS PERMANENTES DE 5 O MAS AÑOS-SIN VARIEDAD	S	3,02
170000006794202	29-006-001-00226-00003	62000	PASTOS PERMANENTES DE 5 O MAS AÑOS-SIN VARIEDAD	S	0,40
170000006794205	29-006-001-00226-00004	62000	PASTOS PERMANENTES DE 5 O MAS AÑOS-SIN VARIEDAD	S	0,23
170000006794206	29-006-001-00267-00001	62000	PASTOS PERMANENTES DE 5 O MAS AÑOS-SIN VARIEDAD	S	1,50
170000006794207	29-006-001-00301-00002	62000	PASTOS PERMANENTES DE 5 O MAS AÑOS-SIN VARIEDAD	S	1,06
170000006794209	29-006-001-00278-00001	62000	PASTOS PERMANENTES DE 5 O MAS AÑOS-SIN VARIEDAD	S	3,58
170000006794210	29-006-001-00223-00002	62000	PASTOS PERMANENTES DE 5 O MAS AÑOS-SIN VARIEDAD	S	0,35
170000006794211	29-063-002-00058-00001	62000	PASTOS PERMANENTES DE 5 O MAS AÑOS-SIN VARIEDAD	S	4,18
170000006794212	29-006-001-00255-00001	62000	PASTOS PERMANENTES DE 5 O MAS AÑOS-SIN VARIEDAD	S	4,12
170000006794213	29-006-001-00222-00001	62000	PASTOS PERMANENTES DE 5 O MAS AÑOS-SIN VARIEDAD	S	0,55
170000006794214	29-063-002-00018-00003	62000	PASTOS PERMANENTES DE 5 O MAS AÑOS-SIN VARIEDAD	S	1,43
170000006794215	29-063-002-00050-00003	62000	PASTOS PERMANENTES DE 5 O MAS AÑOS-SIN VARIEDAD	S	1,01
170000006794216	29-006-001-00159-00002	62000	PASTOS PERMANENTES DE 5 O MAS AÑOS-SIN VARIEDAD	S	2,71
170000006794217	29-006-001-00165-00002	62000	PASTOS PERMANENTES DE 5 O MAS AÑOS-SIN VARIEDAD	S	1,42
170000006794218	29-006-001-00154-00004	62000	PASTOS PERMANENTES DE 5 O MAS AÑOS-SIN VARIEDAD	S	3,17
170000006794219	29-024-006-00190-00004	62000	PASTOS PERMANENTES DE 5 O MAS AÑOS-SIN VARIEDAD	S	0,32
170000006794220	29-029-002-00115-00001	62000	PASTOS PERMANENTES DE 5 O MAS AÑOS-SIN VARIEDAD	S	4,00
170000006794221	29-006-001-00234-00002	62000	PASTOS PERMANENTES DE 5 O MAS AÑOS-SIN VARIEDAD	S	1,49
170000006794222	29-022-002-00007-00001	62000	PASTOS PERMANENTES DE 5 O MAS AÑOS-SIN VARIEDAD	S	4,81
170000006794223	29-022-002-00006-00001	62000	PASTOS PERMANENTES DE 5 O MAS AÑOS-SIN VARIEDAD	S	6,72
170000006794224	29-024-005-00130-00002	62000	PASTOS PERMANENTES DE 5 O MAS AÑOS-SIN VARIEDAD	S	20,78
170000006794225	29-024-005-00001-00001	62000	PASTOS PERMANENTES DE 5 O MAS AÑOS-SIN VARIEDAD	S	11,25
170000006794226	29-022-002-00005-00001	62000	PASTOS PERMANENTES DE 5 O MAS AÑOS-SIN VARIEDAD	S	5,69
170000006794227	29-006-001-00301-00001	62000	PASTOS PERMANENTES DE 5 O MAS AÑOS-SIN VARIEDAD	S	0,12
170000006794228	29-024-006-00174-00002	62000	PASTOS PERMANENTES DE 5 O MAS AÑOS-SIN VARIEDAD	S	5,47
170000006794229	29-024-006-00174-00001	62000	PASTOS PERMANENTES DE 5 O MAS AÑOS-SIN VARIEDAD	S	39,71
170000006794232	29-024-005-00131-00009	62000	PASTOS PERMANENTES DE 5 O MAS AÑOS-SIN VARIEDAD	S	0,24
170000006794233	29-024-005-00131-00008	62000	PASTOS PERMANENTES DE 5 O MAS AÑOS-SIN VARIEDAD	S	0,31
170000006794234	29-024-006-00173-00001	62000	PASTOS PERMANENTES DE 5 O MAS AÑOS-SIN VARIEDAD	S	0,00
170000006794235	29-024-006-00173-00002	62000	PASTOS PERMANENTES DE 5 O MAS AÑOS-SIN VARIEDAD	S	1,07
170000006794238	29-024-005-00131-00004	62000	PASTOS PERMANENTES DE 5 O MAS AÑOS-SIN VARIEDAD	S	3,09
170000006794240	29-024-005-00130-00009	62000	PASTOS PERMANENTES DE 5 O MAS AÑOS-SIN VARIEDAD	S	2,89
170000006794242	29-024-005-00131-00005	62000	PASTOS PERMANENTES DE 5 O MAS AÑOS-SIN VARIEDAD	S	0,01

(1) Con incidencias que retienen pago o deniegan el expediente.
 (2) Se calcula sobre superficie declarada admisible.
 (3) Aplicación del artículo 16 bis del RD 147/2023.
 (4) Expediente con algunos recintos de pastos permanentes ubicados en espacios protegidos donde la carga ganadera mínima será 0,1 UGM/ha.

Puede verificar la integridad de una copia de este documento mediante la lectura del código QR adjunto o mediante el acceso a la dirección https://ws050.juntadeandalucia.es/verificarFirma indicando el código de VERIFICACIÓN			
FIRMADO POR	RAQUEL MARIA ESPIN CRESPO	29/01/2025	
VERIFICACIÓN	Pk2jmMURSWMFXCU9VKGJQRQ2Q7H5BP3	PÁG. 2531/2713	

**Recintos Determinados para el Cálculo de Garga Ganadera**

REF.	REFERENCIA SIGPAC	CULTIVO	DESCRIPCIÓN CULTIVO	S/R	SUP.
					RESUELTA (ha)
170000006794244	29-024-005-00131-00010	62000	PASTOS PERMANENTES DE 5 O MAS AÑOS-SIN VARIEDAD	S	0,10
170000006794246	29-022-002-00009-00001	62000	PASTOS PERMANENTES DE 5 O MAS AÑOS-SIN VARIEDAD	S	6,93
170000006794247	29-022-002-00032-00001	62000	PASTOS PERMANENTES DE 5 O MAS AÑOS-SIN VARIEDAD	S	12,94
170000006794248	29-024-005-00002-00001	62000	PASTOS PERMANENTES DE 5 O MAS AÑOS-SIN VARIEDAD	S	3,62
170000006794249	29-022-002-00033-00001	62000	PASTOS PERMANENTES DE 5 O MAS AÑOS-SIN VARIEDAD	S	0,09
170000006794250	29-024-005-00001-00002	62000	PASTOS PERMANENTES DE 5 O MAS AÑOS-SIN VARIEDAD	S	5,22
170000006794251	29-024-005-00001-00003	62000	PASTOS PERMANENTES DE 5 O MAS AÑOS-SIN VARIEDAD	S	0,15
170000006794252	29-024-005-00130-00008	62000	PASTOS PERMANENTES DE 5 O MAS AÑOS-SIN VARIEDAD	S	11,00
170000006794253	29-022-002-00008-00001	62000	PASTOS PERMANENTES DE 5 O MAS AÑOS-SIN VARIEDAD	S	4,19
170000006794254	29-029-002-00092-00001	62000	PASTOS PERMANENTES DE 5 O MAS AÑOS-SIN VARIEDAD	S	2,37
170000006794255	29-029-002-00079-00004	62000	PASTOS PERMANENTES DE 5 O MAS AÑOS-SIN VARIEDAD	S	9,45
170000006794256	29-029-002-00079-00003	62000	PASTOS PERMANENTES DE 5 O MAS AÑOS-SIN VARIEDAD	S	0,62
170000006794257	29-029-002-00094-00001	62000	PASTOS PERMANENTES DE 5 O MAS AÑOS-SIN VARIEDAD	S	3,38
170000006794258	29-029-002-00079-00002	62000	PASTOS PERMANENTES DE 5 O MAS AÑOS-SIN VARIEDAD	S	24,84
170000006794259	29-024-007-00076-00001	62000	PASTOS PERMANENTES DE 5 O MAS AÑOS-SIN VARIEDAD	S	4,75
170000006794262	29-029-002-00084-00001	62000	PASTOS PERMANENTES DE 5 O MAS AÑOS-SIN VARIEDAD	S	3,52
170000006794263	29-024-007-00093-00001	62000	PASTOS PERMANENTES DE 5 O MAS AÑOS-SIN VARIEDAD	S	11,52
170000006794264	29-029-002-00093-00002	62000	PASTOS PERMANENTES DE 5 O MAS AÑOS-SIN VARIEDAD	S	5,64
170000006794265	29-029-002-00084-00003	62000	PASTOS PERMANENTES DE 5 O MAS AÑOS-SIN VARIEDAD	S	0,75
170000006794266	29-029-002-00084-00002	62000	PASTOS PERMANENTES DE 5 O MAS AÑOS-SIN VARIEDAD	S	0,22
170000006794267	29-024-007-00075-00001	62000	PASTOS PERMANENTES DE 5 O MAS AÑOS-SIN VARIEDAD	S	0,21
170000006794268	29-029-002-00080-00001	62000	PASTOS PERMANENTES DE 5 O MAS AÑOS-SIN VARIEDAD	S	4,93
170000006794269	29-029-002-00080-00002	62000	PASTOS PERMANENTES DE 5 O MAS AÑOS-SIN VARIEDAD	S	0,82
170000006794270	29-046-006-00003-00001	62000	PASTOS PERMANENTES DE 5 O MAS AÑOS-SIN VARIEDAD	S	3,85
170000006794271	29-046-006-00013-00004	62000	PASTOS PERMANENTES DE 5 O MAS AÑOS-SIN VARIEDAD	S	24,84
170000006794272	29-046-005-00011-00004	62000	PASTOS PERMANENTES DE 5 O MAS AÑOS-SIN VARIEDAD	S	666,77
170000006794273	29-046-006-00002-00003	62000	PASTOS PERMANENTES DE 5 O MAS AÑOS-SIN VARIEDAD	S	0,09
170000006794274	29-029-002-00214-00001	62000	PASTOS PERMANENTES DE 5 O MAS AÑOS-SIN VARIEDAD	S	8,24
170000006794275	29-029-002-00213-00001	62000	PASTOS PERMANENTES DE 5 O MAS AÑOS-SIN VARIEDAD	S	13,12
170000006794276	29-029-002-00215-00004	62000	PASTOS PERMANENTES DE 5 O MAS AÑOS-SIN VARIEDAD	S	0,01
170000006794277	29-029-002-00215-00001	62000	PASTOS PERMANENTES DE 5 O MAS AÑOS-SIN VARIEDAD	S	4,88
170000006794278	29-029-002-00102-00001	62000	PASTOS PERMANENTES DE 5 O MAS AÑOS-SIN VARIEDAD	S	0,71
170000006794279	29-029-002-00115-00002	62000	PASTOS PERMANENTES DE 5 O MAS AÑOS-SIN VARIEDAD	S	0,58
170000006794280	29-029-002-00212-00002	62000	PASTOS PERMANENTES DE 5 O MAS AÑOS-SIN VARIEDAD	S	118,24
170000006794281	29-029-002-00212-00002	62000	PASTOS PERMANENTES DE 5 O MAS AÑOS-SIN VARIEDAD	S	0,11
170000006794282	29-029-002-00091-00001	62000	PASTOS PERMANENTES DE 5 O MAS AÑOS-SIN VARIEDAD	S	1,29
170000006794283	29-029-002-00092-00004	62000	PASTOS PERMANENTES DE 5 O MAS AÑOS-SIN VARIEDAD	S	0,18

(1) Con incidencias que retienen pago o deniegan el expediente.

(2) Se calcula sobre superficie declarada admisible.

(3) Aplicación del artículo 16 bis del RD 147/2023.

(4) Expediente con algunos recintos de pastos permanentes ubicados en espacios protegidos donde la carga ganadera mínima será 0,1 UGM/ha.

Puede verificar la integridad de una copia de este documento mediante la lectura del código QR adjunto o mediante el acceso a la dirección <https://ws050.juntadeandalucia.es/verificarFirma> indicando el código de VERIFICACIÓN

FIRMADO POR

RAQUEL MARIA ESPIN CRESPO

29/01/2025

VERIFICACIÓN

Pk2jmMURSWMFXC9VKGJRQ2Q7H5BP3

PÁG. 2532/2713





Recintos Determinados para el Cálculo de Garga Ganadera

<u>REF.</u>	<u>REFERENCIA SIGPAC</u>	<u>CULTIVO</u>	<u>DESCRIPCIÓN CULTIVO</u>	<u>S/R</u>	<u>SUP. RESUELTA (ha)</u>
1700000006794284	29-029-002-00098-00001	62000	PASTOS PERMANENTES DE 5 O MAS AÑOS-SIN VARIEDAD	S	1,55
1700000006794285	29-029-002-00102-00002	62000	PASTOS PERMANENTES DE 5 O MAS AÑOS-SIN VARIEDAD	S	0,33

(1) Con incidencias que retienen pago o deniegan el expediente.
(2) Se calcula sobre superficie declarada admisible.
(3) Aplicación del artículo 16 bis del RD 147/2023.
(4) Expediente con algunos recintos de pastos permanentes ubicados en espacios protegidos donde la carga ganadera mínima será 0,1 UGM/ha.

Puede verificar la integridad de una copia de este documento mediante la lectura del código QR adjunto o mediante el acceso a la dirección <https://ws050.juntadeandalucia.es/verificarFirma> indicando el código de VERIFICACIÓN

FIRMADO POR	RAQUEL MARIA ESPIN CRESPO	29/01/2025	
VERIFICACIÓN	Pk2jmMURSWMFXCu9VKGJRQ2Q7H5BP3	PÁG. 2533/2713	

**APELLIDOS Y NOMBRE / RAZÓN SOCIAL**

JANOT SERGE

NIF

****5511*

EXPEDIENTE

1163767

RESOLUCIÓN

CONCESIÓN DE LA AYUDA

DATOS DE MANTENIMIENTO UNIDADES

GRUPO DE PAGO	Sup. Dec. Admisible	Sup. Resuelta	Sobredecl.	% Sobredecl.
ZONAS DE MONTAÑA	7,56	7,56	0,00	0,00

RESUMEN DE PAGOS

	IMPORTE (Euros)			
	RESUELTO	FEADER	MAPA	CAPADR
Pago realizado	703,08	597,62	68,97	36,49

APLICACIÓN DE REDUCCIONES Y PENALIZACIONES (%)

Criterios de subvencionabilidad (1)	Presentación tardía	Omisión declaración	Condicionalidad
0,00	0,00	0,00	0,00

IMPORTE (Euros)

Calculado(2)	Reducción	Penalización	Reducción Penalización (3)	Penalización adicional	Resuelto	FEADER	MAPA	CAPADR
703,08 €	0,00 €	0,00 €	0,00 €	0,00 €	703,08 €	597,62 €	68,97 €	36,49 €
Importe Unitario:	93,00 €	Nuevo Importe Unitario:	93,00 €					

RECINTOS PROPUESTOS

REF.	REFERENCIA SIGPAC	CULTIVO	S/R	USO SIGPAC	Sup. Dec. admisible	Sup. Campo	Sup. Determ.	Sup. Resuelta
-1299923	29-084-028-00161-0003	HUERTA	S		0,01		0,01	0,01
-1299910	29-084-028-00161-0003	HUERTA	S		0,01		0,01	0,01
-1025334	29-084-028-00205-0010	BARBECHO TRADICIONAL	S		0,05		0,05	0,05
-568644	29-084-028-00204-0016	OTROS FRUTALES	S		0,05		0,05	0,05
1700000005948347	29-084-027-00119-0001	TRIGO DURO	S		0,54		0,54	0,54
1700000005948348	29-084-027-00294-0002	AVENA	S		1,20		1,20	1,20
1700000005948349	29-084-027-00311-0001	AVENA	S		0,33		0,33	0,33
1700000005948350	29-084-027-00075-0001	TRIGO DURO	S		0,32		0,32	0,32
1700000005948351	29-084-027-00076-0001	TRIGO DURO	S		0,17		0,17	0,17
1700000005948352	29-084-028-00161-0003	BARBECHO TRADICIONAL	S		0,21		0,21	0,21
1700000005948353	29-084-028-00204-0003	BARBECHO TRADICIONAL	S		0,66		0,66	0,66
1700000005948354	29-084-028-00205-0003	BARBECHO TRADICIONAL	S		0,51		0,51	0,51
1700000005948356	29-084-027-00319-0001	AVENA	S		1,07		1,07	1,07
1700000005948357	29-084-028-00150-0001	BARBECHO TRADICIONAL	S		0,27		0,27	0,27
1700000005948358	29-084-028-00151-0001	TRIGO DURO	S		0,53		0,53	0,53
1700000005948359	29-084-028-00151-0003	TRIGO DURO	S		1,63		1,63	1,63

(1) Con incidencias que retienen pago o deniegan el expediente.

(2) Se calcula sobre superficie declarada admisible.

(3) Aplicación del artículo 16 bis del RD 147/2023.

(4) Expediente con algunos recintos de pastos permanentes ubicados en espacios protegidos donde la carga ganadera mínima será 0,1 UGM/ha.

Puede verificar la integridad de una copia de este documento mediante la lectura del código QR adjunto o mediante el acceso a la dirección <https://ws050.juntadeandalucia.es/verificarFirma> indicando el código de VERIFICACIÓN

FIRMADO POR

RAQUEL MARIA ESPIN CRESPO

29/01/2025

VERIFICACIÓN

Pk2jmMURSWMFXCU9VKGJQRQ2Q7H5BP3

PÁG. 2534/2713



**INCIDENCIAS****INCIDENCIA DESCRIPCIÓN**

3795	Recinto declarado con una situación de riesgo de abandono. Recinto:29-084-028-00204-00003 Cultivo: - Recinto:29-084-028-00205-00003 Cultivo: - Recinto:29-084-028-00205-00010 Cultivo: -
86119	Carga ganadera NO cumple con el valor mínimo de 0,2 UGM/ha. Recinto:29-084-027-00294-00001 Cultivo:62000 PASTOS PERMANENTES DE 5 O MAS AÑOS-SIN VARIEDAD Secano Carga Ganadera:0
86122	Recinto superficie forrajera que realiza la actividad de producción de pastoreo y no declara el o los códigos del Registro de Explotaciones Ganaderas de Andalucía, REGA. Recinto:29-084-027-00294-00001 Cultivo:62000 PASTOS PERMANENTES DE 5 O MAS AÑOS-SIN VARIEDAD Secano
86124	Recinto de forrajera para Cálculo de Carga Ganadera que No pertenece a Explotación. Recinto:29-084-027-00294-00001 Cultivo:62000 PASTOS PERMANENTES DE 5 O MAS AÑOS-SIN VARIEDAD Secano

Datos considerados para el Cálculo de la Carga Ganadera del expediente

Superficie determinada para Cálculo Carga Ganadera: 0,00 ha

Carga Ganadera del Expediente: 0,00 ugm/ha

Incidenias de carga ganadera**INCIDENCIA DESCRIPCIÓN**

3795	Recinto declarado con una situación de riesgo de abandono. Recinto:29-084-028-00205-00010 Cultivo: - Recinto:29-084-028-00204-00003 Cultivo: - Recinto:29-084-028-00205-00003 Cultivo: -
8227	Control por Monitorización sin respuesta por parte del productor y, por tanto, sin Juicio Experto de campo. Recinto:29-084-028-00204-00003 Cultivo:20000 BARBECHO TRADICIONAL-SIN VARIEDAD
86122	Recinto superficie forrajera que realiza la actividad de producción de pastoreo y no declara el o los códigos del Registro de Explotaciones Ganaderas de Andalucía, REGA. Recinto:29-084-027-00294-00001 Cultivo:62000 PASTOS PERMANENTES DE 5 O MAS AÑOS-SIN VARIEDAD Secano
86124	Recinto de forrajera para Cálculo de Carga Ganadera que No pertenece a Explotación. Recinto:29-084-027-00294-00001 Cultivo:62000 PASTOS PERMANENTES DE 5 O MAS AÑOS-SIN VARIEDAD Secano
86128	Recinto de Forrajeras que no ha contabilizado para Carga Ganadera por no tener una explotación válida para el cálculo de la Carga Ganadera Recinto:29-084-027-00294-00001 Cultivo:62 PASTOS PERMANENTES DE 5 O MAS AÑOS-
86132	Recinto superficie forrajera que no realiza la actividad de producción de pastoreo. Recinto:29-084-028-00205-00010 Cultivo:20000 BARBECHO TRADICIONAL-SIN VARIEDAD Secano Recinto:29-084-028-00161-00003 Cultivo:20000 BARBECHO TRADICIONAL-SIN VARIEDAD Secano Recinto:29-084-028-00204-00003 Cultivo:20000 BARBECHO TRADICIONAL-SIN VARIEDAD Secano Recinto:29-084-028-00205-00003 Cultivo:20000 BARBECHO TRADICIONAL-SIN VARIEDAD Secano Recinto:29-084-028-00150-00001 Cultivo:20000 BARBECHO TRADICIONAL-SIN VARIEDAD Secano

(1) Con incidencias que retienen pago o deniegan el expediente.

(2) Se calcula sobre superficie declarada admisible.

(3) Aplicación del artículo 16 bis del RD 147/2023.

(4) Expediente con algunos recintos de pastos permanentes ubicados en espacios protegidos donde la carga ganadera mínima será 0,1 UGM/ha.

Puede verificar la integridad de una copia de este documento mediante la lectura del código QR adjunto o mediante el acceso a la dirección <https://ws050.juntadeandalucia.es/verificarFirma> indicando el código de VERIFICACIÓN

FIRMADO POR	RAQUEL MARIA ESPIN CRESPO	29/01/2025
VERIFICACIÓN	Pk2jmMURSWMFXC9VKGJQRQ27H5BP3	PÁG. 2535/2713



**APELLIDOS Y NOMBRE / RAZÓN SOCIAL**
JIMÉNEZ ALEX ANTONIO**NIF**
****2204***EXPEDIENTE**
1184538**RESOLUCIÓN**
CONCESIÓN DE LA AYUDA**DATOS DE MANTENIMIENTO UNIDADES**

GRUPO DE PAGO	Sup. Dec. Admisible	Sup. Resuelta	Sobredecl.	% Sobredecl.
ZONAS DE MONTAÑA	13,09	12,75	0,34	2,60

RESUMEN DE PAGOS

	IMPORTE (Euros)			
	RESUELTO	FEADER	MAPA	CAPADR
Pago realizado	894,00	759,90	87,70	46,40
A pagar	279,89	237,91	27,46	14,52
TOTAL	1.173,89	997,81	115,16	60,92

APLICACIÓN DE REDUCCIONES Y PENALIZACIONES (%)

Criterios de subvencionabilidad (1)	Presentación tardía	Omisión declaración	Condicionabilidad
0,00	0,00	1,00	0,00

IMPORTE (Euros)

Calculado(2)	Reducción	Penalización	Reducción Penalización (3)	Penalización adicional	Resuelto	FEADER	MAPA	CAPADR
1.217,37 €	31,62 €	0,00 €	0,00 €	0,00 €	1.173,89 €	997,81 €	115,16 €	60,92 €
Importe Unitario:	93,00 €	Nuevo Importe Unitario:	93,00 €					

(1) Con incidencias que retienen pago o deniegan el expediente.

(2) Se calcula sobre superficie declarada admisible.

(3) Aplicación del artículo 16 bis del RD 147/2023.

(4) Expediente con algunos recintos de pastos permanentes ubicados en espacios protegidos donde la carga ganadera mínima será 0,1 UGM/ha.

Puede verificar la integridad de una copia de este documento mediante la lectura del código QR adjunto o mediante el acceso a la dirección <https://ws050.juntadeandalucia.es/verificarFirma> indicando el código de VERIFICACIÓN

FIRMADO POR	RAQUEL MARIA ESPIN CRESPO	29/01/2025
VERIFICACIÓN	Pk2jmMURSWMFXC9VKGJQRQ2Q7H5BP3	PÁG. 2536/2713



**RECINTOS PROPUESTOS**

REF.	REFERENCIA SIGPAC	CULTIVO	S/R	USO SIGPAC	Sup. Dec. admisible	Sup. Campo	Sup. Determ.	Sup. Resuelta
-1493029	29-094-024-00721-0030	AGUACATE	S		0,01		0,01	0,01
-1493028	29-094-024-00721-0027	AGUACATE	S		0,54		0,54	0,54
-1493027	29-094-024-00310-0002	AGUACATE	R		0,06		0,06	0,06
-1493026	29-094-024-00310-0002	AGUACATE	R		0,11		0,11	0,11
-136570	29-094-024-00023-0001	MANGO	S		0,09		0,09	0,09
-136569	29-094-024-00023-0005	MANGO	S		0,06		0,06	0,06
-136564	29-094-024-00348-0001	AGUACATE	S		0,18		0,18	0,18
-136555	29-094-024-00310-0003	AGUACATE	S		0,03		0,03	0,03
-136513	29-094-024-00032-0007	MANGO	S		0,06		0,06	0,06
-136404	29-094-024-00043-0025	AGUACATE	S		0,04		0,04	0,04
-136403	29-094-024-00043-0024	AGUACATE	S		0,17		0,17	0,17
-136402	29-094-024-00043-0023	AGUACATE	S		0,11		0,11	0,11
-136400	29-094-024-00043-0020	AGUACATE	S		0,02		0,02	0,02
5818200	29-094-024-00064-0001	AGUACATE	S		1,04		1,04	0,98
6854163	29-094-024-00066-0016	AGUACATE	S		0,17		0,17	0,17
1700000006954173	29-094-024-00023-0002	MANGO	S		0,17		0,17	0,17
1700000006954175	29-094-024-00064-0002	AGUACATE	S		0,02		0,02	0,02
1700000006954176	29-094-024-00066-0012	AGUACATE	S		0,19		0,19	0,12
1700000006954178	29-094-024-00066-0014	AGUACATE	S		0,07		0,07	0,02
1700000006954179	29-094-024-00066-0013	AGUACATE	S		0,03		0,03	0,03
1700000006954180	29-094-024-00069-0003	OLIVAR	S		0,08		0,08	0,08
1700000006954183	29-094-041-00006-0016	OLIVAR	S		1,61		1,61	1,61
1700000006954185	29-094-024-00043-0001	AGUACATE	R		0,27		0,27	0,27
1700000006954186	29-094-024-00043-0007	AGUACATE	S		0,14		0,14	0,14
1700000006954187	29-094-024-00043-0008	AGUACATE	S		2,91		2,91	2,75
1700000006954191	29-094-024-00034-0008	AGUACATE	S		0,05		0,05	0,05
1700000006954192	29-094-024-00034-0010	MANGO	S		0,27		0,27	0,27
1700000006954194	29-094-024-00310-0002	AGUACATE	R		0,17		0,17	0,17
1700000006954196	29-094-024-00350-0001	AGUACATE	R		0,12		0,12	0,12
1700000006954197	29-094-024-00034-0005	MANGO	S		0,50		0,50	0,50
1700000006954198	29-094-024-00349-0004	MANGO	S		0,20		0,20	0,20
1700000006954204	29-094-041-00006-0019	AGUACATE	S		3,60		3,60	3,60

INCIDENCIAS**INCIDENCIA DESCRIPCIÓN**

- 219 Superficie bruta de cruce en un recinto en una misma solicitud supera superficie total que el SIGPAC establece para él.
 Recinto:29-094-024-00064-00001 Cultivo:343005 AGUACATE-HASS Secano Suma de superficies declaradas para este recinto por el solicitante (Áreas):104 Superficie SIGPAC total para el recinto (Áreas):98 Exceso de superficie declarada (Hectáreas):0,06
 Recinto:29-094-024-00066-00012 Cultivo:343005 AGUACATE-HASS Secano Suma de superficies declaradas para este recinto por el solicitante (Áreas):19 Superficie SIGPAC total para el recinto (Áreas):12 Exceso de superficie declarada (Hectáreas):0,07
 Recinto:29-094-024-00066-00014 Cultivo:343005 AGUACATE-HASS Secano Suma de superficies declaradas para este recinto por el solicitante (Áreas):7 Superficie SIGPAC total para el recinto (Áreas):2 Exceso de superficie declarada (Hectáreas):0,05
- 256 Solicitud con recintos no declarados en campaña actual con una reducción por omisión de superficie superior al 3%
 CÓDIGO PARA EL PORCENTAJE DE REDUCCIÓN POR OMISIÓN QUE CORRESPONDE A LA SOLICITUD:1
- 4272 Verifica que las líneas de declaración de las Solicitudes Únicas no tienen solapes con la capa de Retroactividad Gráfica (ambas de la misma campaña) a nivel de expediente/línea de declaración gráfica de la solicitud.
 Recinto:29-094-024-00043-00008 Cultivo: - Agregado de la referencia del recinto.:0 Zona de la referencia del recinto.:0 Superficie solapada.:0,07 Id. Incid.:99758505
 Recinto:29-094-024-00043-00008 Cultivo: - Agregado de la referencia del recinto.:0 Zona de la referencia del recinto.:0 Superficie solapada.:0,09 Id. Incid.:99758506
- 86119 Carga ganadera NO cumple con el valor mínimo de 0,2 UGM/ha.
 Recinto:29-094-024-00043-00026 Cultivo:62000 PASTOS PERMANENTES DE 5 O MAS AÑOS-SIN VARIEDAD Secano Carga Ganadera:0
 Recinto:29-094-024-00045-00002 Cultivo:62000 PASTOS PERMANENTES DE 5 O MAS AÑOS-SIN VARIEDAD Secano Carga Ganadera:0

(1) Con incidencias que retienen pago o deniegan el expediente.

(2) Se calcula sobre superficie declarada admisible.

(3) Aplicación del artículo 16 bis del RD 147/2023.

(4) Expediente con algunos recintos de pastos permanentes ubicados en espacios protegidos donde la carga ganadera mínima será 0,1 UGM/ha.

Puede verificar la integridad de una copia de este documento mediante la lectura del código QR adjunto o mediante el acceso a la dirección <https://ws050.juntadeandalucia.es/verificarFirma> indicando el código de VERIFICACIÓN

FIRMADO POR

RAQUEL MARIA ESPIN CRESPO

29/01/2025

VERIFICACIÓN

Pk2jmMURSWMFXCU9VKGJQRQ2Q7H5BP3

PÁG. 2537/2713



**INCIDENCIAS****INCIDENCIA DESCRIPCIÓN**

	Recinto:29-094-041-00006-00015 Cultivo:62000 PASTOS PERMANENTES DE 5 O MAS AÑOS-SIN VARIEDAD Secano Carga Ganadera:0
86122	Recinto superficie forrajera que realiza la actividad de producción de pastoreo y no declara el o los códigos del Registro de Explotaciones Ganaderas de Andalucía, REGA. Recinto:29-094-024-00043-00026 Cultivo:62000 PASTOS PERMANENTES DE 5 O MAS AÑOS-SIN VARIEDAD Secano Recinto:29-094-024-00045-00002 Cultivo:62000 PASTOS PERMANENTES DE 5 O MAS AÑOS-SIN VARIEDAD Secano Recinto:29-094-041-00006-00015 Cultivo:62000 PASTOS PERMANENTES DE 5 O MAS AÑOS-SIN VARIEDAD Secano
86124	Recinto de forrajera para Cálculo de Carga Ganadera que No pertenece a Explotación. Recinto:29-094-024-00043-00026 Cultivo:62000 PASTOS PERMANENTES DE 5 O MAS AÑOS-SIN VARIEDAD Secano Recinto:29-094-024-00045-00002 Cultivo:62000 PASTOS PERMANENTES DE 5 O MAS AÑOS-SIN VARIEDAD Secano Recinto:29-094-041-00006-00015 Cultivo:62000 PASTOS PERMANENTES DE 5 O MAS AÑOS-SIN VARIEDAD Secano

Datos considerados para el Cálculo de la Carga Ganadera del expediente

Superficie determinada para Cálculo Carga Ganadera: 0,00 ha

Carga Ganadera del Expediente: 0,00 ugm/ha

Incidencias de carga ganadera**INCIDENCIA DESCRIPCIÓN**

86122	Recinto superficie forrajera que realiza la actividad de producción de pastoreo y no declara el o los códigos del Registro de Explotaciones Ganaderas de Andalucía, REGA. Recinto:29-094-024-00043-00026 Cultivo:62000 PASTOS PERMANENTES DE 5 O MAS AÑOS-SIN VARIEDAD Secano Recinto:29-094-041-00006-00015 Cultivo:62000 PASTOS PERMANENTES DE 5 O MAS AÑOS-SIN VARIEDAD Secano Recinto:29-094-024-00045-00002 Cultivo:62000 PASTOS PERMANENTES DE 5 O MAS AÑOS-SIN VARIEDAD Secano
86124	Recinto de forrajera para Cálculo de Carga Ganadera que No pertenece a Explotación. Recinto:29-094-024-00043-00026 Cultivo:62000 PASTOS PERMANENTES DE 5 O MAS AÑOS-SIN VARIEDAD Secano Recinto:29-094-041-00006-00015 Cultivo:62000 PASTOS PERMANENTES DE 5 O MAS AÑOS-SIN VARIEDAD Secano Recinto:29-094-024-00045-00002 Cultivo:62000 PASTOS PERMANENTES DE 5 O MAS AÑOS-SIN VARIEDAD Secano
86128	Recinto de Forrajeras que no ha contabilizado para Carga Ganadera por no tener una explotación válida para el cálculo de la Carga Ganadera Recinto:29-094-024-00043-00026 Cultivo:62 PASTOS PERMANENTES DE 5 O MAS AÑOS- Recinto:29-094-041-00006-00015 Cultivo:62 PASTOS PERMANENTES DE 5 O MAS AÑOS- Recinto:29-094-024-00045-00002 Cultivo:62 PASTOS PERMANENTES DE 5 O MAS AÑOS-

(1) Con incidencias que retienen pago o deniegan el expediente.

(2) Se calcula sobre superficie declarada admisible.

(3) Aplicación del artículo 16 bis del RD 147/2023.

(4) Expediente con algunos recintos de pastos permanentes ubicados en espacios protegidos donde la carga ganadera mínima será 0,1 UGM/ha.

Puede verificar la integridad de una copia de este documento mediante la lectura del código QR adjunto o mediante el acceso a la dirección <https://ws050.juntadeandalucia.es/verificarFirma> indicando el código de VERIFICACIÓN

FIRMADO POR

RAQUEL MARIA ESPIN CRESPO

29/01/2025

VERIFICACIÓN

Pk2jmMURSWMFXCU9VKGJQRQ2Q7H5BP3

PÁG. 2538/2713





APELLIDOS Y NOMBRE / RAZÓN SOCIAL
JIMÉNEZ GARCÍA SUSANA

NIF
****4601*

EXPEDIENTE
1058668

RESOLUCIÓN
CONCESIÓN DE LA AYUDA

DATOS DE MANTENIMIENTO UNIDADES

GRUPO DE PAGO	Sup. Dec. Admisible	Sup. Resuelta	Sobredecl.	% Sobredecl.
ZONAS DE MONTAÑA	5,92	5,92	0,00	0,00

RESUMEN DE PAGOS

	IMPORTE (Euros)			
	RESUELTO	FEADER	MAPA	CAPADR
Pago realizado	587,00	498,54	57,53	30,44
Pago indebido	-36,44			
TOTAL	550,56			

APLICACIÓN DE REDUCCIONES Y PENALIZACIONES (%)

Criterios de subvencionabilidad (1)	Presentación tardía	Omisión declaración	Condicionabilidad
0,00	0,00	0,00	0,00

IMPORTE (Euros)

Calculado(2)	Reducción	Penalización	Reducción Penalización (3)	Penalización adicional	Resuelto	FEADER	MAPA	CAPADR
550,56 €	0,00 €	0,00 €	0,00 €	0,00 €	550,56 €	467,98 €	54,01 €	28,57 €
Importe Unitario:	93,00 €	Nuevo Importe Unitario:	93,00 €					

(1) Con incidencias que retienen pago o deniegan el expediente.

(2) Se calcula sobre superficie declarada admisible.

(3) Aplicación del artículo 16 bis del RD 147/2023.

(4) Expediente con algunos recintos de pastos permanentes ubicados en espacios protegidos donde la carga ganadera mínima será 0,1 UGM/ha.

Puede verificar la integridad de una copia de este documento mediante la lectura del código QR adjunto o mediante el acceso a la dirección <https://ws050.juntadeandalucia.es/verificarFirma> indicando el código de VERIFICACIÓN

FIRMADO POR	RAQUEL MARIA ESPIN CRESPO	29/01/2025
VERIFICACIÓN	Pk2jmMURSWMFXC9VKGJQRQ2Q7H5BP3	PÁG. 2539/2713



**RECINTOS PROPUESTOS**

REF.	REFERENCIA SIGPAC	CULTIVO	S/R	USO SIGPAC	Sup. Dec. admisible	Sup. Campo	Sup. Determ.	Sup. Resuelta
-1474769	29-076-002-00277-0005	GRANADO	R		0,03		0,03	0,03
-900086	29-076-002-00335-0007	PASTOS PERMANENTES DE 5 O MAS AÑOS	S		0,19		0,19	0,19
-899382	29-076-002-00336-0004	PASTOS PERMANENTES DE 5 O MAS AÑOS	S		0,03		0,03	0,03
-46915	29-076-002-00273-0001	OLIVAR	S		0,25		0,25	0,25
-46914	29-076-002-00268-0003	OLIVAR	S		0,01		0,01	0,01
-46910	29-076-002-00268-0001	OLIVAR	S		0,19		0,19	0,19
-46909	29-076-004-00014-0002	PASTOS PERMANENTES DE 5 O MAS AÑOS	S		0,25		0,25	0,25
-46906	29-076-002-00026-0002	PASTOS PERMANENTES DE 5 O MAS AÑOS	S		0,11		0,11	0,11
-46903	29-076-002-00030-0001	PASTOS PERMANENTES DE 5 O MAS AÑOS	S		0,00		0,00	0,00
-46901	29-076-002-00819-0002	PASTOS PERMANENTES DE 5 O MAS AÑOS	S		0,00		0,00	0,00
-46900	29-076-002-00819-0001	PASTOS PERMANENTES DE 5 O MAS AÑOS	S		0,00		0,00	0,00
-46897	29-076-002-00270-0005	PASTOS PERMANENTES DE 5 O MAS AÑOS	S		0,91		0,91	0,91
-46895	29-076-002-00931-0001	PASTOS PERMANENTES DE 5 O MAS AÑOS	S		0,02		0,02	0,02
-46893	29-076-002-00026-0003	PASTOS PERMANENTES DE 5 O MAS AÑOS	S		0,00		0,00	0,00
-46892	29-076-002-00026-0001	PASTOS PERMANENTES DE 5 O MAS AÑOS	S		0,04		0,04	0,04
-46889	29-076-002-00268-0004	AVENA	S		0,13		0,13	0,13
1700000005467991	29-076-002-00277-0001	PASTOS PERMANENTES DE 5 O MAS AÑOS	S		0,29		0,29	0,29
1700000005467992	29-076-002-00335-0004	GRANADO	S		0,35		0,35	0,35
1700000005467993	29-076-002-00300-0004	PASTOS PERMANENTES DE 5 O MAS AÑOS	S		0,62		0,62	0,62
1700000005467994	29-076-002-00277-0005	HIGUERA	R		0,20		0,20	0,20
1700000005467995	29-076-002-00295-0003	PASTOS PERMANENTES DE 5 O MAS AÑOS	S		0,35		0,35	0,35
1700000005467997	29-076-002-00299-0001	PASTOS PERMANENTES DE 5 O MAS AÑOS	S		0,00		0,00	0,00
1700000005467998	29-076-002-00277-0008	PASTOS PERMANENTES DE 5 O MAS AÑOS	S		0,07		0,07	0,07
1700000005467999	29-076-002-00277-0006	HIGUERA	R		0,20		0,20	0,20
1700000005468000	29-076-002-00299-0003	PASTOS PERMANENTES DE 5 O MAS AÑOS	S		0,00		0,00	0,00
1700000005468001	29-076-002-00336-0001	PASTOS PERMANENTES DE 5 O MAS AÑOS	S		1,57		1,57	1,57
1700000005468002	29-076-002-00336-0003	PASTOS PERMANENTES DE 5 O MAS AÑOS	S		0,11		0,11	0,11
1700000005468003	29-076-002-00335-0001	PASTOS PERMANENTES DE 5 O MAS AÑOS	S		0,00		0,00	0,00
1700000005468004	29-076-002-00335-0003	PASTOS PERMANENTES DE 5 O MAS AÑOS	S		0,00		0,00	0,00

INCIDENCIAS**INCIDENCIA DESCRIPCIÓN**

- 86122 Recinto superficie forrajera que realiza la actividad de producción de pastoreo y no declara el o los códigos del Registro de Explotaciones Ganaderas de Andalucía, REGA.
 Recinto:29-076-002-00270-00002 Cultivo:20000 BARBECHO TRADICIONAL-SIN VARIEDAD Regadío
 Recinto:29-076-002-00277-00002 Cultivo:20000 BARBECHO TRADICIONAL-SIN VARIEDAD Regadío
- 86124 Recinto de forrajera para Cálculo de Carga Ganadera que No pertenece a Explotación.
 Recinto:29-076-002-00270-00002 Cultivo:20000 BARBECHO TRADICIONAL-SIN VARIEDAD Regadío
 Recinto:29-076-002-00277-00002 Cultivo:20000 BARBECHO TRADICIONAL-SIN VARIEDAD Regadío

Datos considerados para el Cálculo de la Carga Ganadera del expediente

Superficie determinada para Cálculo Carga Ganadera: 4,56 ha
 Carga Ganadera del Expediente: 3,31 ugm/ha (4)

Explotación	Especie	Ugm Calculada para CG
ES290760000089	CAPRINA	15,09

Recintos Determinados para el Cálculo de Garga Ganadera

REF.	REFERENCIA SIGPAC	CULTIVO	DESCRIPCIÓN CULTIVO	S/R	SUP. RESUELTA (ha)
-900086	29-076-002-00335-00007	62000	PASTOS PERMANENTES DE 5 O MAS AÑOS-SIN VARIEDAD	S	0,19

(1) Con incidencias que retienen pago o deniegan el expediente.

(2) Se calcula sobre superficie declarada admisible.

(3) Aplicación del artículo 16 bis del RD 147/2023.

(4) Expediente con algunos recintos de pastos permanentes ubicados en espacios protegidos donde la carga ganadera mínima será 0,1 UGM/ha.

Puede verificar la integridad de una copia de este documento mediante la lectura del código QR adjunto o mediante el acceso a la dirección <https://ws050.juntadeandalucia.es/verificarFirma> indicando el código de VERIFICACIÓN

FIRMADO POR	RAQUEL MARIA ESPIN CRESPO	29/01/2025
VERIFICACIÓN	Pk2jmMURSWMFCU9VKGJQRQ2Q7H5BP3	PÁG. 2540/2713



**Recintos Determinados para el Cálculo de Garga Ganadera**

REF.	REFERENCIA SIGPAC	CULTIVO	DESCRIPCIÓN CULTIVO	S/R	SUP. RESUELTA (ha)
-899382	29-076-002-00336-00004	62000	PASTOS PERMANENTES DE 5 O MAS AÑOS-SIN VARIEDAD	S	0,03
-46909	29-076-004-00014-00002	62000	PASTOS PERMANENTES DE 5 O MAS AÑOS-SIN VARIEDAD	S	0,25
-46906	29-076-002-00026-00002	62000	PASTOS PERMANENTES DE 5 O MAS AÑOS-SIN VARIEDAD	S	0,11
-46903	29-076-002-00030-00001	62000	PASTOS PERMANENTES DE 5 O MAS AÑOS-SIN VARIEDAD	S	0,00
-46901	29-076-002-00819-00002	62000	PASTOS PERMANENTES DE 5 O MAS AÑOS-SIN VARIEDAD	S	0,00
-46900	29-076-002-00819-00001	62000	PASTOS PERMANENTES DE 5 O MAS AÑOS-SIN VARIEDAD	S	0,00
-46897	29-076-002-00270-00005	62000	PASTOS PERMANENTES DE 5 O MAS AÑOS-SIN VARIEDAD	S	0,91
-46895	29-076-002-00931-00001	62000	PASTOS PERMANENTES DE 5 O MAS AÑOS-SIN VARIEDAD	S	0,02
-46893	29-076-002-00026-00003	62000	PASTOS PERMANENTES DE 5 O MAS AÑOS-SIN VARIEDAD	S	0,00
-46892	29-076-002-00026-00001	62000	PASTOS PERMANENTES DE 5 O MAS AÑOS-SIN VARIEDAD	S	0,04
170000005467991	29-076-002-00277-00001	62000	PASTOS PERMANENTES DE 5 O MAS AÑOS-SIN VARIEDAD	S	0,29
170000005467993	29-076-002-00300-00004	62000	PASTOS PERMANENTES DE 5 O MAS AÑOS-SIN VARIEDAD	S	0,62
170000005467995	29-076-002-00295-00003	62000	PASTOS PERMANENTES DE 5 O MAS AÑOS-SIN VARIEDAD	S	0,35
170000005467997	29-076-002-00299-00001	62000	PASTOS PERMANENTES DE 5 O MAS AÑOS-SIN VARIEDAD	S	0,00
170000005467998	29-076-002-00277-00008	62000	PASTOS PERMANENTES DE 5 O MAS AÑOS-SIN VARIEDAD	S	0,07
170000005468000	29-076-002-00299-00003	62000	PASTOS PERMANENTES DE 5 O MAS AÑOS-SIN VARIEDAD	S	0,00
170000005468001	29-076-002-00336-00001	62000	PASTOS PERMANENTES DE 5 O MAS AÑOS-SIN VARIEDAD	S	1,57
170000005468002	29-076-002-00336-00003	62000	PASTOS PERMANENTES DE 5 O MAS AÑOS-SIN VARIEDAD	S	0,11
170000005468003	29-076-002-00335-00001	62000	PASTOS PERMANENTES DE 5 O MAS AÑOS-SIN VARIEDAD	S	0,00
170000005468004	29-076-002-00335-00003	62000	PASTOS PERMANENTES DE 5 O MAS AÑOS-SIN VARIEDAD	S	0,00

Incidencias de carga ganadera**INCIDENCIA DESCRIPCIÓN**

86122	Recinto superficie forrajera que realiza la actividad de producción de pastoreo y no declara el o los códigos del Registro de Explotaciones Ganaderas de Andalucía, REGA. Recinto:29-076-002-00270-00002 Cultivo:20000 BARBECHO TRADICIONAL-SIN VARIEDAD Regadio Recinto:29-076-002-00277-00002 Cultivo:20000 BARBECHO TRADICIONAL-SIN VARIEDAD Regadio
86124	Recinto de forrajera para Cálculo de Carga Ganadera que No pertenece a Explotación. Recinto:29-076-002-00270-00002 Cultivo:20000 BARBECHO TRADICIONAL-SIN VARIEDAD Regadio Recinto:29-076-002-00277-00002 Cultivo:20000 BARBECHO TRADICIONAL-SIN VARIEDAD Regadio
86128	Recinto de Forrajeras que no ha contabilizado para Carga Ganadera por no tener una explotación válida para el cálculo de la Carga Ganadera Recinto:29-076-002-00270-00002 Cultivo:20 BARBECHO TRADICIONAL- Recinto:29-076-002-00277-00002 Cultivo:20 BARBECHO TRADICIONAL-

(1) Con incidencias que retienen pago o deniegan el expediente.

(2) Se calcula sobre superficie declarada admisible.

(3) Aplicación del artículo 16 bis del RD 147/2023.

(4) Expediente con algunos recintos de pastos permanentes ubicados en espacios protegidos donde la carga ganadera mínima será 0,1 UGM/ha.

Puede verificar la integridad de una copia de este documento mediante la lectura del código QR adjunto o mediante el acceso a la dirección <https://ws050.juntadeandalucia.es/verificarFirma> indicando el código de VERIFICACIÓN

FIRMADO POR

RAQUEL MARIA ESPIN CRESPO

29/01/2025

VERIFICACIÓN

Pk2jmMURSWMFXCU9VKGJQRQ2Q7H5BP3

PÁG. 2541/2713





APELLIDOS Y NOMBRE / RAZÓN SOCIAL
JIMÉNEZ MARTÍN INOCENCIO

NIF
****4543*

EXPEDIENTE
1185178

RESOLUCIÓN
CONCESIÓN DE LA AYUDA

DATOS DE MANTENIMIENTO UNIDADES

GRUPO DE PAGO	Sup. Dec. Admisible	Sup. Resuelta	Sobredecl.	% Sobredecl.
ZONAS DE MONTAÑA	10,54	10,54	0,00	0,00

RESUMEN DE PAGOS

	IMPORTE (Euros)			
	RESUELTO	FEADER	MAPA	CAPADR
Pago realizado	865,83	735,96	84,94	44,93
A pagar	114,39	97,23	11,22	5,94
TOTAL	980,22	833,19	96,16	50,87

APLICACIÓN DE REDUCCIONES Y PENALIZACIONES (%)

Criterios de subvencionabilidad (1)	Presentación tardía	Omisión declaración	Condicionabilidad
0,00	0,00	0,00	0,00

IMPORTE (Euros)

Calculado(2)	Reducción	Penalización	Reducción Penalización (3)	Penalización adicional	Resuelto	FEADER	MAPA	CAPADR
980,22 €	0,00 €	0,00 €	0,00 €	0,00 €	980,22 €	833,19 €	96,16 €	50,87 €
Importe Unitario:	93,00 €	Nuevo Importe Unitario:	93,00 €					

(1) Con incidencias que retienen pago o deniegan el expediente.

(2) Se calcula sobre superficie declarada admisible.

(3) Aplicación del artículo 16 bis del RD 147/2023.

(4) Expediente con algunos recintos de pastos permanentes ubicados en espacios protegidos donde la carga ganadera mínima será 0,1 UGM/ha.

Puede verificar la integridad de una copia de este documento mediante la lectura del código QR adjunto o mediante el acceso a la dirección <https://ws050.juntadeandalucia.es/verificarFirma> indicando el código de VERIFICACIÓN

FIRMADO POR	RAQUEL MARIA ESPIN CRESPO	29/01/2025	
VERIFICACIÓN	Pk2jmMURSWMFXC9VKGJQRQ27H5BP3	PÁG. 2542/2713	

**RECINTOS PROPUESTOS**

REF.	REFERENCIA SIGPAC	CULTIVO	S/R	USO SIGPAC	Sup. Dec. admisible	Sup. Campo	Sup. Determ.	Sup. Resuelta
-1564516	29-030-004-00732-0027	AGUACATE	S		0,01		0,01	0,01
-1564514	29-030-004-00394-0033	MANGO	S		0,03		0,03	0,03
-1564513	29-030-004-00394-0025	VIÑEDO VINIFICACIÓN	S		0,08		0,08	0,08
-1338682	29-030-004-09015-0004	MANGO	S		0,01		0,01	0,01
-1338681	29-030-004-00734-0064	AGUACATE	S		0,04		0,04	0,04
-1338680	29-030-004-00734-0049	AGUACATE	S		0,31		0,31	0,31
-1338679	29-030-004-00734-0048	MANGO	S		0,10		0,10	0,10
-1338678	29-030-004-00734-0034	VIÑEDO VINIFICACIÓN	S		0,08		0,08	0,08
-1338677	29-030-004-00734-0028	MANGO	S		0,63		0,63	0,63
-1338676	29-030-004-00734-0027	VIÑEDO VINIFICACIÓN	S		0,53		0,53	0,53
-1338675	29-030-004-00734-0016	AGUACATE	S		0,03		0,03	0,03
-1338673	29-030-004-00734-0004	OLIVAR	S		0,25		0,25	0,25
-1122096	29-030-005-00322-0009	PASTOS PERMANENTES DE 5 O MAS AÑOS	S		0,04		0,04	0,04
-1122094	29-030-004-00394-0075	ALMENDROS	S		0,14		0,14	0,14
-1122093	29-030-004-00394-0075	ALMENDROS	S		0,12		0,12	0,12
-795472	29-030-005-00322-0002	AGUACATE	S		0,43		0,43	0,43
-567202	29-030-004-00394-0072	CEREZOS	S		0,19		0,19	0,19
-567163	29-030-004-00394-0005	MANGO	S		0,05		0,05	0,05
-567067	29-030-004-00394-0070	MANGO	S		0,74		0,74	0,74
-567063	29-030-004-00394-0036	OLIVAR	S		0,01		0,01	0,01
-567062	29-030-004-00394-0070	CEREZOS	S		0,10		0,10	0,10
1700000006792631	29-030-004-00394-0002	MANGO	S		0,22		0,22	0,22
1700000006792635	29-030-004-00394-0033	MANGO	S		0,53		0,53	0,53
1700000006792636	29-030-004-00394-0025	VIÑEDO VINIFICACIÓN	S		0,38		0,38	0,38
1700000006792638	29-030-004-00394-0066	MANGO	R		0,04		0,04	0,04
1700000006792641	29-030-004-00394-0005	CEREZOS	S		0,14		0,14	0,14
1700000006792642	29-030-004-00394-0050	AGUACATE	S		0,09		0,09	0,09
1700000006792643	29-030-004-00394-0070	MANGO	S		0,37		0,37	0,37
1700000006792644	29-030-004-00394-0003	OLIVAR	S		0,11		0,11	0,11
1700000006792645	29-030-004-00394-0035	OLIVAR	S		0,07		0,07	0,07
1700000006792646	29-030-004-00394-0006	OLIVAR	S		0,26		0,26	0,26
1700000006792647	29-030-005-00322-0004	AGUACATE	S		0,38		0,38	0,38
1700000006792648	29-030-004-00394-0007	OLIVAR	S		0,36		0,36	0,36
1700000006792650	29-030-004-00394-0009	MANGO	S		0,12		0,12	0,12
1700000006792654	29-030-004-00394-0024	VIÑEDO VINIFICACIÓN	S		0,30		0,30	0,30
1700000006792655	29-030-004-00394-0020	PASTOS PERMANENTES DE 5 O MAS AÑOS	S		1,18		1,18	1,18
1700000006792656	29-030-004-00394-0065	PASTOS PERMANENTES DE 5 O MAS AÑOS	S		0,01		0,01	0,01
1700000006792660	29-030-004-00394-0068	MANGO	R		0,03		0,03	0,03
1700000006792662	29-030-005-00322-0005	VIÑEDO VINIFICACIÓN	S		0,59		0,59	0,59
1700000006792663	29-030-005-00322-0006	VIÑEDO VINIFICACIÓN	S		0,18		0,18	0,18
1700000006792667	29-030-005-00322-0008	AGUACATE	S		0,38		0,38	0,38
1700000006792671	29-030-004-00394-0072	AGUACATE	S		0,22		0,22	0,22
1700000006792672	29-030-004-00394-0008	AGUACATE	S		0,14		0,14	0,14
1700000006792673	29-030-004-00394-0071	CEREZOS	S		0,11		0,11	0,11
1700000006792674	29-030-004-00394-0051	ALMENDROS	S		0,41		0,41	0,41

INCIDENCIAS**INCIDENCIA DESCRIPCIÓN**

- 86121 Recinto superficie forrajera que no realiza la actividad de producción de pastoreo.
Recinto:29-030-004-00534-00083 Cultivo:62000 PASTOS PERMANENTES DE 5 O MAS AÑOS-SIN VARIEDAD Secano Actividad Agraria del recinto:5
- 86122 Recinto superficie forrajera que realiza la actividad de producción de pastoreo y no declara el o los códigos del Registro de Explotaciones

(1) Con incidencias que retienen pago o deniegan el expediente.

(2) Se calcula sobre superficie declarada admisible.

(3) Aplicación del artículo 16 bis del RD 147/2023.

(4) Expediente con algunos recintos de pastos permanentes ubicados en espacios protegidos donde la carga ganadera mínima será 0,1 UGM/ha.

Puede verificar la integridad de una copia de este documento mediante la lectura del código QR adjunto o mediante el acceso a la dirección <https://ws050.juntadeandalucia.es/verificarFirma> indicando el código de VERIFICACIÓN

FIRMADO POR

RAQUEL MARIA ESPIN CRESPO

29/01/2025

VERIFICACIÓN

Pk2jmMURSWMFXCU9VKGJQRQ2Q7H5BP3

PÁG. 2543/2713



**INCIDENCIAS****INCIDENCIA DESCRIPCIÓN**

	Ganaderas de Andalucía, REGA.
	Recinto:29-030-004-00394-00063 Cultivo:63000 PASTOS DE MENOS DE 5 AÑOS-SIN VARIEDAD Secano
86124	Recinto de forrajera para Cálculo de Carga Ganadera que No pertenece a Explotación.
	Recinto:29-030-004-00394-00063 Cultivo:63000 PASTOS DE MENOS DE 5 AÑOS-SIN VARIEDAD Secano

Datos considerados para el Cálculo de la Carga Ganadera del expediente

Superficie determinada para Cálculo Carga Ganadera: 1,48 ha

Carga Ganadera del Expediente: 0,41 ugm/ha

Explotación	Especie	Ugm Calculada para CG
ES290300000003	CAPRINA	0,60

Recintos Determinados para el Cálculo de Garga Ganadera

REF.	REFERENCIA SIGPAC	CULTIVO	DESCRIPCIÓN CULTIVO	S/R	SUP. RESUELTA (ha)
-1358195	29-030-004-00734-00013	62000	PASTOS PERMANENTES DE 5 O MAS AÑOS-SIN VARIEDAD	S	0,20
-1338674	29-030-004-00734-00013	62000	PASTOS PERMANENTES DE 5 O MAS AÑOS-SIN VARIEDAD	S	0,02
-1122096	29-030-005-00322-00009	62000	PASTOS PERMANENTES DE 5 O MAS AÑOS-SIN VARIEDAD	S	0,04
-1122095	29-030-004-00394-00076	62000	PASTOS PERMANENTES DE 5 O MAS AÑOS-SIN VARIEDAD	S	0,03
170000006792655	29-030-004-00394-00020	62000	PASTOS PERMANENTES DE 5 O MAS AÑOS-SIN VARIEDAD	S	1,18
170000006792656	29-030-004-00394-00065	62000	PASTOS PERMANENTES DE 5 O MAS AÑOS-SIN VARIEDAD	S	0,01

Incidencias de carga ganadera**INCIDENCIA DESCRIPCIÓN**

86122	Recinto superficie forrajera que realiza la actividad de producción de pastoreo y no declara el o los códigos del Registro de Explotaciones Ganaderas de Andalucía, REGA. Recinto:29-030-004-00394-00063 Cultivo:63000 PASTOS DE MENOS DE 5 AÑOS-SIN VARIEDAD Secano
86124	Recinto de forrajera para Cálculo de Carga Ganadera que No pertenece a Explotación. Recinto:29-030-004-00394-00063 Cultivo:63000 PASTOS DE MENOS DE 5 AÑOS-SIN VARIEDAD Secano
86128	Recinto de Forrajeras que no ha contabilizado para Carga Ganadera por no tener una explotación válida para el cálculo de la Carga Ganadera Recinto:29-030-004-00394-00063 Cultivo:63 PASTOS DE MENOS DE 5 AÑOS-
86132	Recinto superficie forrajera que no realiza la actividad de producción de pastoreo. Recinto:29-030-004-00534-00083 Cultivo:62000 PASTOS PERMANENTES DE 5 O MAS AÑOS-SIN VARIEDAD Secano

(1) Con incidencias que retienen pago o deniegan el expediente.

(2) Se calcula sobre superficie declarada admisible.

(3) Aplicación del artículo 16 bis del RD 147/2023.

(4) Expediente con algunos recintos de pastos permanentes ubicados en espacios protegidos donde la carga ganadera mínima será 0,1 UGM/ha.

Puede verificar la integridad de una copia de este documento mediante la lectura del código QR adjunto o mediante el acceso a la dirección <https://ws050.juntadeandalucia.es/verificarFirma> indicando el código de VERIFICACIÓN

FIRMADO POR

RAQUEL MARIA ESPIN CRESPO

29/01/2025

VERIFICACIÓN

Pk2jmMURSWMFXCU9VKGJRQ2Q7H5BP3

PÁG. 2544/2713



**APELLIDOS Y NOMBRE / RAZÓN SOCIAL**

JIMÉNEZ MARTÍN JOSÉ MARÍA

NIF

****8486*

EXPEDIENTE

1171063

RESOLUCIÓN

CONCESIÓN DE LA AYUDA

DATOS DE MANTENIMIENTO UNIDADES

GRUPO DE PAGO	Sup. Dec. Admisible	Sup. Resuelta	Sobredecl.	% Sobredecl.
ZONAS DE MONTAÑA	6,02	5,97	0,05	0,83

RESUMEN DE PAGOS

	IMPORTE (Euros)			
	RESUELTO	FEADER	MAPA	CAPADR
Pago realizado	555,21	471,93	54,47	28,81

APLICACIÓN DE REDUCCIONES Y PENALIZACIONES (%)

Criterios de subvencionabilidad (1)	Presentación tardía	Omisión declaración	Condicionidad
0,00	0,00	0,00	0,00

IMPORTE (Euros)

Calculado(2)	Reducción	Penalización	Reducción Penalización (3)	Penalización adicional	Resuelto	FEADER	MAPA	CAPADR
559,86 €	4,65 €	0,00 €	0,00 €	0,00 €	555,21 €	471,93 €	54,47 €	28,81 €
Importe Unitario:	93,00 €	Nuevo Importe Unitario:		93,00 €				

(1) Con incidencias que retienen pago o deniegan el expediente.

(2) Se calcula sobre superficie declarada admisible.

(3) Aplicación del artículo 16 bis del RD 147/2023.

(4) Expediente con algunos recintos de pastos permanentes ubicados en espacios protegidos donde la carga ganadera mínima será 0,1 UGM/ha.

Puede verificar la integridad de una copia de este documento mediante la lectura del código QR adjunto o mediante el acceso a la dirección <https://ws050.juntadeandalucia.es/verificarFirma> indicando el código de VERIFICACIÓN

FIRMADO POR

RAQUEL MARIA ESPIN CRESPO

29/01/2025

VERIFICACIÓN

Pk2jmMURSWMFXCU9VKGJRRQ2Q7H5BP3

PÁG. 2545/2713



**RECINTOS PROPUESTOS**

REF.	REFERENCIA SIGPAC	CULTIVO	S/R	USO SIGPAC	Sup. Dec. admisible	Sup. Campo	Sup. Determ.	Sup. Resuelta
-1543370	29-030-003-00180-0010	MANGO	S		0,07		0,07	0,07
-1543369	29-030-001-00147-0006	MANGO	S		0,02		0,02	0,02
-1543368	29-030-001-00147-0006	MANGO	S		0,01		0,01	0,01
-1543367	29-030-001-00146-0018	PASTOS PERMANENTES DE 5 O MAS AÑOS	S		0,00		0,00	0,00
-1543365	29-030-001-00146-0005	MANGO	S		0,58		0,58	0,58
-1404648	29-030-003-00179-0014	MANGO	S		0,17		0,17	0,17
-1404645	29-030-003-00180-0031	MANGO	S		0,11		0,11	0,11
-1404644	29-030-003-00180-0026	MANGO	S		0,05		0,05	0,05
-1340184	29-030-003-00182-0001	MANGO	S		0,07		0,07	0,07
-1340155	29-030-003-00179-0004	MANGO	S		0,33		0,33	0,33
-1090768	29-030-003-00160-0016	VIÑEDO VINIFICACIÓN	S		0,03		0,03	0,03
-795699	29-030-001-00146-0014	MANGO	S		0,16		0,16	0,16
-125411	29-030-004-00704-0013	MANGO	S		0,04		0,04	0,04
170000005898343	29-030-003-00160-0003	VIÑEDO VINIFICACIÓN	S		0,42		0,42	0,42
170000005898344	29-030-003-00180-0005	PASTOS PERMANENTES DE 5 O MAS AÑOS	S		0,56		0,56	0,56
170000005898345	29-030-003-00180-0020	MANGO	S		0,28		0,28	0,28
170000005898346	29-030-003-00181-0003	MANGO	S		0,33		0,33	0,33
170000005898347	29-030-003-00180-0012	MANGO	S		0,09		0,09	0,09
170000005898348	29-030-003-00180-0007	OLIVAR	S		0,01		0,01	0,01
170000005898349	29-030-003-00180-0011	OLIVAR	S		0,14		0,14	0,09
170000005898352	29-030-003-00181-0002	MANGO	S		0,11		0,11	0,11
170000005898353	29-030-001-00146-0006	PASTOS PERMANENTES DE 5 O MAS AÑOS	S		0,00		0,00	0,00
170000005898354	29-030-003-00160-0001	PASTOS PERMANENTES DE 5 O MAS AÑOS	S		0,06		0,06	0,06
170000005898355	29-030-003-00160-0001	PASTOS PERMANENTES DE 5 O MAS AÑOS	S		1,02		1,02	1,02
170000005898356	29-030-004-00704-0007	MANGO	S		0,22		0,22	0,22
170000005898358	29-030-004-00704-0011	MANGO	S		0,08		0,08	0,08
170000005898359	29-030-003-00180-0001	MANGO	S		0,10		0,10	0,10
170000005898360	29-030-001-00146-0005	MANGO	S		0,56		0,56	0,56
170000005898361	29-030-003-00181-0006	MANGO	S		0,07		0,07	0,07
170000005898362	29-030-003-00160-0014	PASTOS PERMANENTES DE 5 O MAS AÑOS	S		0,05		0,05	0,05
170000005898363	29-030-003-00181-0008	MANGO	S		0,05		0,05	0,05
170000005898365	29-030-003-00180-0010	MANGO	S		0,19		0,19	0,19
170000005898366	29-030-003-00180-0008	MANGO	S		0,04		0,04	0,04

INCIDENCIAS**INCIDENCIA DESCRIPCIÓN**

4272 Verifica que las líneas de declaración de las Solicitudes Únicas no tienen solapes con la capa de Retroactividad Gráfica (ambas de la misma campaña) a nivel de expediente/línea de declaración gráfica de la solicitud.
 Recinto:29-030-003-00180-00011 Cultivo: - Agregado de la referencia del recinto.:0 Zona de la referencia del recinto.:0 Superficie solapada.:0,05 Id. Incid.:100418115

Datos considerados para el Cálculo de la Carga Ganadera del expediente

Superficie determinada para Cálculo Carga Ganadera: 1,76 ha

Carga Ganadera del Expediente: 19,09 ugm/ha

Explotación	Especie	Ugm Calculada para CG
ES290300000004	CAPRINA	33,59

Recintos Determinados para el Cálculo de Garga Ganadera

REF.	REFERENCIA SIGPAC	CULTIVO	DESCRIPCIÓN CULTIVO	S/R	SUP. RESUELTA (ha)
-1543367	29-030-001-00146-00018	62000	PASTOS PERMANENTES DE 5 O MAS AÑOS-SIN	S	0,00

(1) Con incidencias que retienen pago o deniegan el expediente.

(2) Se calcula sobre superficie declarada admisible.

(3) Aplicación del artículo 16 bis del RD 147/2023.

(4) Expediente con algunos recintos de pastos permanentes ubicados en espacios protegidos donde la carga ganadera mínima será 0,1 UGM/ha.

Puede verificar la integridad de una copia de este documento mediante la lectura del código QR adjunto o mediante el acceso a la dirección <https://ws050.juntadeandalucia.es/verificarFirma> indicando el código de VERIFICACIÓN

FIRMADO POR RAQUEL MARIA ESPIN CRESPO

29/01/2025

VERIFICACIÓN Pk2jmMURSWMFCU9VKGJRQ2Q7H5BP3

PÁG. 2546/2713





Recintos Determinados para el Cálculo de Garga Ganadera

<u>REF.</u>	<u>REFERENCIA SIGPAC</u>	<u>CULTIVO</u>	<u>DESCRIPCIÓN CULTIVO</u>	<u>S/R</u>	<u>SUP. RESUELTA (ha)</u>
			VARIEDAD		
-1339909	29-030-003-00183-00008	62000	PASTOS PERMANENTES DE 5 O MAS AÑOS-SIN VARIEDAD	S	0,00
-1339899	29-030-003-00186-00001	62000	PASTOS PERMANENTES DE 5 O MAS AÑOS-SIN VARIEDAD	S	0,07
1700000005898344	29-030-003-00180-00005	62000	PASTOS PERMANENTES DE 5 O MAS AÑOS-SIN VARIEDAD	S	0,56
1700000005898353	29-030-001-00146-00006	62000	PASTOS PERMANENTES DE 5 O MAS AÑOS-SIN VARIEDAD	S	0,00
1700000005898354	29-030-003-00160-00001	62000	PASTOS PERMANENTES DE 5 O MAS AÑOS-SIN VARIEDAD	S	0,06
1700000005898355	29-030-003-00160-00001	62000	PASTOS PERMANENTES DE 5 O MAS AÑOS-SIN VARIEDAD	S	1,02
1700000005898362	29-030-003-00160-00014	62000	PASTOS PERMANENTES DE 5 O MAS AÑOS-SIN VARIEDAD	S	0,05

(1) Con incidencias que retienen pago o deniegan el expediente.

(2) Se calcula sobre superficie declarada admisible.

(3) Aplicación del artículo 16 bis del RD 147/2023.

(4) Expediente con algunos recintos de pastos permanentes ubicados en espacios protegidos donde la carga ganadera mínima será 0,1 UGM/ha.

Puede verificar la integridad de una copia de este documento mediante la lectura del código QR adjunto o mediante el acceso a la dirección <https://ws050.juntadeandalucia.es/verificarFirma> indicando el código de VERIFICACIÓN

FIRMADO POR

RAQUEL MARIA ESPIN CRESPO

29/01/2025

VERIFICACIÓN

Pk2jmMURSWMFXCU9VKGJRRQ2Q7H5BP3

PÁG. 2547/2713



**APELLIDOS Y NOMBRE / RAZÓN SOCIAL**

LOPEZ DIAZ JOSE ANTONIO

NIF

****7060*

EXPEDIENTE

1150950

RESOLUCIÓN

CONCESIÓN DE LA AYUDA

DATOS DE MANTENIMIENTO UNIDADES

GRUPO DE PAGO	Sup. Dec. Admisible	Sup. Resuelta	Sobredecl.	% Sobredecl.
ZONAS DE MONTAÑA	13,37	13,37	0,00	0,00

RESUMEN DE PAGOS

	IMPORTE (Euros)			
	RESUELTO	FEADER	MAPA	CAPADR
Pago realizado	1.243,41	1.056,90	121,98	64,53

APLICACIÓN DE REDUCCIONES Y PENALIZACIONES (%)

Criterios de subvencionabilidad (1)	Presentación tardía	Omisión declaración	Condicionabilidad
0,00	0,00	0,00	0,00

IMPORTE (Euros)

Calculado(2)	Reducción	Penalización	Reducción Penalización (3)	Penalización adicional	Resuelto	FEADER	MAPA	CAPADR
1.243,41 €	0,00 €	0,00 €	0,00 €	0,00 €	1.243,41 €	1.056,90 €	121,98 €	64,53 €
Importe Unitario:	93,00 €	Nuevo Importe Unitario:		93,00 €				

(1) Con incidencias que retienen pago o deniegan el expediente.

(2) Se calcula sobre superficie declarada admisible.

(3) Aplicación del artículo 16 bis del RD 147/2023.

(4) Expediente con algunos recintos de pastos permanentes ubicados en espacios protegidos donde la carga ganadera mínima será 0,1 UGM/ha.

Puede verificar la integridad de una copia de este documento mediante la lectura del código QR adjunto o mediante el acceso a la dirección <https://ws050.juntadeandalucia.es/verificarFirma> indicando el código de VERIFICACIÓN

FIRMADO POR

RAQUEL MARIA ESPIN CRESPO

29/01/2025

VERIFICACIÓN

Pk2jmMURSWMFXCU9VKGJRQ2Q7H5BP3

PÁG. 2548/2713



**RECINTOS PROPUESTOS**

REF.	REFERENCIA SIGPAC	CULTIVO	S/R	USO SIGPAC	Sup. Dec. admisible	Sup. Campo	Sup. Determ.	Sup. Resulta
-1271516	29-092-002-00049-0001	ALMENDROS	S		0,14		0,14	0,14
-1271502	29-092-001-00002-0001	ALMENDROS	S		0,44		0,44	0,44
-1271498	29-092-001-00001-0001	ALMENDROS	S		0,22		0,22	0,22
-966970	29-092-002-00029-0003	BARBECHO TRADICIONAL	S		0,15		0,15	0,15
-966969	29-092-002-00008-0006	OLIVAR	S		0,04		0,04	0,04
-514169	29-092-002-00008-0002	OLIVAR	S		0,01		0,01	0,01
170000005230123	29-030-006-00013-0001	OLIVAR	S		0,26		0,26	0,26
170000005230124	29-030-006-00015-0002	OLIVAR	S		0,88		0,88	0,88
170000005230125	29-092-001-00145-0001	OLIVAR	S		0,41		0,41	0,41
170000005230126	29-092-001-00146-0001	OLIVAR	S		0,31		0,31	0,31
170000005230127	29-092-002-00008-0002	OLIVAR	S		0,03		0,03	0,03
170000005230128	29-092-002-00009-0008	OLIVAR	S		0,02		0,02	0,02
170000005230129	29-092-002-00012-0008	OLIVAR	S		0,07		0,07	0,07
170000005230130	29-092-002-00014-0002	OLIVAR	S		0,12		0,12	0,12
170000005230131	29-092-002-00012-0009	OLIVAR	S		0,01		0,01	0,01
170000005230132	29-092-002-00012-0006	OLIVAR	S		0,02		0,02	0,02
170000005230133	29-092-001-00153-0006	OLIVAR	S		0,15		0,15	0,15
170000005230134	29-092-001-00154-0004	OLIVAR	S		0,10		0,10	0,10
170000005230135	29-092-002-00007-0006	OLIVAR	S		1,17		1,17	1,17
170000005230136	29-092-001-00150-0001	OLIVAR	S		0,34		0,34	0,34
170000005230137	29-092-001-00150-0002	OLIVAR	S		0,09		0,09	0,09
170000005230138	29-092-001-00150-0003	OLIVAR	S		0,04		0,04	0,04
170000005230139	29-092-001-00151-0001	OLIVAR	S		0,39		0,39	0,39
170000005230140	29-092-002-00007-0007	OLIVAR	S		0,08		0,08	0,08
170000005230141	29-092-002-00008-0001	OLIVAR	S		0,43		0,43	0,43
170000005230142	29-092-002-00012-0001	OLIVAR	S		0,50		0,50	0,50
170000005230165	29-092-002-00110-0001	OLIVAR	S		0,41		0,41	0,41
170000005230166	29-092-002-00102-0006	OLIVAR	S		0,04		0,04	0,04
170000005230167	29-092-002-00129-0004	OLIVAR	S		0,05		0,05	0,05
170000005230168	29-092-002-00130-0003	OLIVAR	S		0,06		0,06	0,06
170000005230169	29-092-002-00131-0001	OLIVAR	S		0,05		0,05	0,05
170000005230170	29-092-002-00169-0002	OLIVAR	S		0,05		0,05	0,05
170000005230171	29-092-002-00170-0002	OLIVAR	S		1,23		1,23	1,23
170000005230175	29-092-002-00110-0002	OLIVAR	S		0,07		0,07	0,07
170000005230176	29-092-002-00029-0002	OLIVAR	S		0,22		0,22	0,22
170000005230177	29-092-002-00030-0001	OLIVAR	S		0,02		0,02	0,02
170000005230178	29-092-002-00049-0004	OLIVAR	S		0,04		0,04	0,04
170000005230179	29-092-002-00049-0003	OLIVAR	S		0,04		0,04	0,04
170000005230212	29-092-002-00049-0002	ALMENDROS	S		0,02		0,02	0,02
170000005230213	29-092-002-00110-0005	ALMENDROS	S		0,03		0,03	0,03
170000005230214	29-092-002-00012-0012	ALMENDROS	S		0,02		0,02	0,02
170000005230217	29-092-001-00146-0005	ALMENDROS	S		0,02		0,02	0,02
170000005230218	29-092-002-00012-0003	ALMENDROS	S		0,53		0,53	0,53
170000005230219	29-092-001-00145-0005	ALMENDROS	R		0,06		0,06	0,06
170000005230223	29-030-006-00018-0003	ALMENDROS	S		2,30		2,30	2,30
170000005230224	29-030-006-00031-0005	ALMENDROS	S		0,94		0,94	0,94
170000005230225	29-030-006-00031-0007	ALMENDROS	S		0,15		0,15	0,15
170000005230226	29-092-001-00148-0001	ALMENDROS	S		0,60		0,60	0,60

INCIDENCIAS**INCIDENCIA DESCRIPCIÓN**

86119 Carga ganadera NO cumple con el valor mínimo de 0,2 UGM/ha.

(1) Con incidencias que retienen pago o deniegan el expediente.

(2) Se calcula sobre superficie declarada admisible.

(3) Aplicación del artículo 16 bis del RD 147/2023.

(4) Expediente con algunos recintos de pastos permanentes ubicados en espacios protegidos donde la carga ganadera mínima será 0,1 UGM/ha.

Puede verificar la integridad de una copia de este documento mediante la lectura del código QR adjunto o mediante el acceso a la dirección <https://ws050.juntadeandalucia.es/verificarFirma> indicando el código de VERIFICACIÓN

FIRMADO POR

RAQUEL MARIA ESPIN CRESPO

29/01/2025

VERIFICACIÓN

Pk2jmMURSWMFXCU9VKGJRQ2Q7H5BP3

PÁG. 2549/2713





INCIDENCIAS

INCIDENCIA DESCRIPCIÓN

- Recinto:29-092-002-00008-00003 Cultivo:62000 PASTOS PERMANENTES DE 5 O MAS AÑOS-SIN VARIEDAD Secano Carga Ganadera:0
- Recinto:29-092-002-00170-00003 Cultivo:62000 PASTOS PERMANENTES DE 5 O MAS AÑOS-SIN VARIEDAD Secano Carga Ganadera:0
- 86122 Recinto superficie forrajera que realiza la actividad de producción de pastoreo y no declara el o los códigos del Registro de Explotaciones Ganaderas de Andalucía, REGA.
Recinto:29-092-002-00008-00003 Cultivo:62000 PASTOS PERMANENTES DE 5 O MAS AÑOS-SIN VARIEDAD Secano
Recinto:29-092-002-00170-00003 Cultivo:62000 PASTOS PERMANENTES DE 5 O MAS AÑOS-SIN VARIEDAD Secano
- 86124 Recinto de forrajera para Cálculo de Carga Ganadera que No pertenece a Explotación.
Recinto:29-092-002-00008-00003 Cultivo:62000 PASTOS PERMANENTES DE 5 O MAS AÑOS-SIN VARIEDAD Secano
Recinto:29-092-002-00170-00003 Cultivo:62000 PASTOS PERMANENTES DE 5 O MAS AÑOS-SIN VARIEDAD Secano

Datos considerados para el Cálculo de la Carga Ganadera del expediente

Superficie determinada para Cálculo Carga Ganadera: 0,00 ha
Carga Ganadera del Expediente: 0,00 ugm/ha

Incidenias de carga ganadera

INCIDENCIA DESCRIPCIÓN

- 86122 Recinto superficie forrajera que realiza la actividad de producción de pastoreo y no declara el o los códigos del Registro de Explotaciones Ganaderas de Andalucía, REGA.
Recinto:29-092-002-00008-00003 Cultivo:62000 PASTOS PERMANENTES DE 5 O MAS AÑOS-SIN VARIEDAD Secano
Recinto:29-092-002-00170-00003 Cultivo:62000 PASTOS PERMANENTES DE 5 O MAS AÑOS-SIN VARIEDAD Secano
- 86124 Recinto de forrajera para Cálculo de Carga Ganadera que No pertenece a Explotación.
Recinto:29-092-002-00008-00003 Cultivo:62000 PASTOS PERMANENTES DE 5 O MAS AÑOS-SIN VARIEDAD Secano
Recinto:29-092-002-00170-00003 Cultivo:62000 PASTOS PERMANENTES DE 5 O MAS AÑOS-SIN VARIEDAD Secano
- 86128 Recinto de Forrajeras que no ha contabilizado para Carga Ganadera por no tener una explotación válida para el cálculo de la Carga Ganadera
Recinto:29-092-002-00008-00003 Cultivo:62 PASTOS PERMANENTES DE 5 O MAS AÑOS-
Recinto:29-092-002-00170-00003 Cultivo:62 PASTOS PERMANENTES DE 5 O MAS AÑOS-
- 86132 Recinto superficie forrajera que no realiza la actividad de producción de pastoreo.
Recinto:29-092-002-00029-00003 Cultivo:20000 BARBECHO TRADICIONAL-SIN VARIEDAD Secano

(1) Con incidencias que retienen pago o deniegan el expediente.

(2) Se calcula sobre superficie declarada admisible.

(3) Aplicación del artículo 16 bis del RD 147/2023.

(4) Expediente con algunos recintos de pastos permanentes ubicados en espacios protegidos donde la carga ganadera mínima será 0,1 UGM/ha.

Puede verificar la integridad de una copia de este documento mediante la lectura del código QR adjunto o mediante el acceso a la dirección <https://ws050.juntadeandalucia.es/verificarFirma> indicando el código de VERIFICACIÓN

FIRMADO POR	RAQUEL MARIA ESPIN CRESPO	29/01/2025	
VERIFICACIÓN	Pk2jmMURSWMFXCU9VKGJQRQ2Q7H5BP3	PÁG. 2550/2713	

**APELLIDOS Y NOMBRE / RAZÓN SOCIAL**
LOPEZ VAZQUEZ ANGEL JESUS**NIF**
****5916***EXPEDIENTE**
1262916**RESOLUCIÓN**
CONCESIÓN DE LA AYUDA**DATOS DE MANTENIMIENTO UNIDADES**

GRUPO DE PAGO	Sup. Dec. Admisible	Sup. Resuelta	Sobredecl.	% Sobredecl.
ZONAS DE MONTAÑA	3,10	2,90	0,20	6,45

RESUMEN DE PAGOS

	IMPORTE (Euros)			
	RESUELTO	FEADER	MAPA	CAPADR
Pago realizado	269,70	229,25	26,46	13,99

APLICACIÓN DE REDUCCIONES Y PENALIZACIONES (%)

Criterios de subvencionabilidad (1)	Presentación tardía	Omisión declaración	Condicionalidad
0,00	0,00	0,00	0,00

IMPORTE (Euros)

Calculado(2)	Reducción	Penalización	Reducción Penalización (3)	Penalización adicional	Resuelto	FEADER	MAPA	CAPADR
288,30 €	18,60 €	0,00 €	0,00 €	0,00 €	269,70 €	229,25 €	26,46 €	13,99 €
Importe Unitario:	93,00 €	Nuevo Importe Unitario:	93,00 €					

RECINTOS PROPUESTOS

REF.	REFERENCIA SIGPAC	CULTIVO	S/R	USO SIGPAC	Sup. Dec. admisible	Sup. Campo	Sup. Determ.	Sup. Resuelta
-1333065	29-041-014-00002-0006	VEZA	S		0,47		0,47	0,47
5260208	29-041-014-00002-0001	AVENA	S		2,63		2,63	2,43

INCIDENCIAS**INCIDENCIA DESCRIPCIÓN**

- 4272 Verifica que las líneas de declaración de las Solicitudes Únicas no tienen solapes con la capa de Retroactividad Gráfica (ambas de la misma campaña) a nivel de expediente/línea de declaración gráfica de la solicitud.
Recinto:29-041-014-00002-00001 Cultivo: - Agregado de la referencia del recinto.:0 Zona de la referencia del recinto.:0 Superficie solapada.:0,2 Id. Incid.:100419328
- 86119 Carga ganadera NO cumple con el valor mínimo de 0,2 UGM/ha.
Recinto:29-041-014-00002-00004 Cultivo:62000 PASTOS PERMANENTES DE 5 O MAS AÑOS-SIN VARIEDAD Secano Carga Ganadera:0
- 86122 Recinto superficie forrajera que realiza la actividad de producción de pastoreo y no declara el o los códigos del Registro de Explotaciones Ganaderas de Andalucía, REGA.
Recinto:29-041-014-00002-00004 Cultivo:62000 PASTOS PERMANENTES DE 5 O MAS AÑOS-SIN VARIEDAD Secano
- 86124 Recinto de forrajera para Cálculo de Carga Ganadera que No pertenece a Explotación.
Recinto:29-041-014-00002-00004 Cultivo:62000 PASTOS PERMANENTES DE 5 O MAS AÑOS-SIN VARIEDAD Secano

Datos considerados para el Cálculo de la Carga Ganadera del expediente

Superficie determinada para Cálculo Carga Ganadera: 0,00 ha
Carga Ganadera del Expediente: 0,00 ugm/ha

(1) Con incidencias que retienen pago o deniegan el expediente.

(2) Se calcula sobre superficie declarada admisible.

(3) Aplicación del artículo 16 bis del RD 147/2023.

(4) Expediente con algunos recintos de pastos permanentes ubicados en espacios protegidos donde la carga ganadera mínima será 0,1 UGM/ha.

Puede verificar la integridad de una copia de este documento mediante la lectura del código QR adjunto o mediante el acceso a la dirección <https://ws050.juntadeandalucia.es/verificarFirma> indicando el código de VERIFICACIÓN

FIRMADO POR

RAQUEL MARIA ESPIN CRESPO

29/01/2025

VERIFICACIÓN

Pk2jmMURSWMFXC9VKGJQRQ2Q7H5BP3

PÁG. 2551/2713





Incidencias de carga ganadera

INCIDENCIA DESCRIPCIÓN

86122	Recinto superficie forrajera que realiza la actividad de producción de pastoreo y no declara el o los códigos del Registro de Explotaciones Ganaderas de Andalucía, REGA. Recinto:29-041-014-00002-00004 Cultivo:62000 PASTOS PERMANENTES DE 5 O MAS AÑOS-SIN VARIEDAD Secano
86124	Recinto de forrajera para Cálculo de Carga Ganadera que No pertenece a Explotación. Recinto:29-041-014-00002-00004 Cultivo:62000 PASTOS PERMANENTES DE 5 O MAS AÑOS-SIN VARIEDAD Secano
86128	Recinto de Forrajeras que no ha contabilizado para Carga Ganadera por no tener una explotación válida para el cálculo de la Carga Ganadera Recinto:29-041-014-00002-00004 Cultivo:62 PASTOS PERMANENTES DE 5 O MAS AÑOS-

(1) Con incidencias que retienen pago o deniegan el expediente.

(2) Se calcula sobre superficie declarada admisible.

(3) Aplicación del artículo 16 bis del RD 147/2023.

(4) Expediente con algunos recintos de pastos permanentes ubicados en espacios protegidos donde la carga ganadera mínima será 0,1 UGM/ha.

Puede verificar la integridad de una copia de este documento mediante la lectura del código QR adjunto o mediante el acceso a la dirección <https://ws050.juntadeandalucia.es/verificarFirma> indicando el código de VERIFICACIÓN

FIRMADO POR	RAQUEL MARIA ESPIN CRESPO	29/01/2025	
VERIFICACIÓN	Pk2jmMURSWMFXCU9VKGJQRQ2Q7H5BP3	PÁG. 2552/2713	

**APELLIDOS Y NOMBRE / RAZÓN SOCIAL**

LUQUE MARTÍN FRANCISCO JAVIER

NIF

****3589*

EXPEDIENTE

1190660

RESOLUCIÓN

CONCESIÓN DE LA AYUDA

DATOS DE MANTENIMIENTO UNIDADES

GRUPO DE PAGO	Sup. Dec. Admisible	Sup. Resuelta	Sobredecl.	% Sobredecl.
ZONAS DE MONTAÑA	12,91	12,88	0,03	0,23

RESUMEN DE PAGOS

	IMPORTE (Euros)			
	RESUELTO	FEADER	MAPA	CAPADR
Pago realizado	1.197,84	1.018,16	117,51	62,17

APLICACIÓN DE REDUCCIONES Y PENALIZACIONES (%)

Criterios de subvencionabilidad (1)	Presentación tardía	Omisión declaración	Condicionabilidad
0,00	0,00	0,00	0,00

IMPORTE (Euros)

Calculado(2)	Reducción	Penalización	Reducción Penalización (3)	Penalización adicional	Resuelto	FEADER	MAPA	CAPADR
1.200,63 €	2,79 €	0,00 €	0,00 €	0,00 €	1.197,84 €	1.018,16 €	117,51 €	62,17 €
Importe Unitario:	93,00 €	Nuevo Importe Unitario:	93,00 €					

(1) Con incidencias que retienen pago o deniegan el expediente.

(2) Se calcula sobre superficie declarada admisible.

(3) Aplicación del artículo 16 bis del RD 147/2023.

(4) Expediente con algunos recintos de pastos permanentes ubicados en espacios protegidos donde la carga ganadera mínima será 0,1 UGM/ha.

Puede verificar la integridad de una copia de este documento mediante la lectura del código QR adjunto o mediante el acceso a la dirección <https://ws050.juntadeandalucia.es/verificarFirma> indicando el código de VERIFICACIÓN

FIRMADO POR

RAQUEL MARIA ESPIN CRESPO

29/01/2025

VERIFICACIÓN

Pk2jmMURSWMFXCU9VKGJRQ2Q7H5BP3

PÁG. 2553/2713



**RECINTOS PROPUESTOS**

REF.	REFERENCIA SIGPAC	CULTIVO	S/R	USO SIGPAC	Sup. Dec. admisible	Sup. Campo	Sup. Determ.	Sup. Resuelta
-1577621	29-002-008-09000-0089	AVENA	S		0,01		0,01	0,01
-1577620	29-002-008-00621-0002	BARBECHO TRADICIONAL	S		0,08		0,08	0,08
-1577619	29-002-008-00490-0002	BARBECHO TRADICIONAL	S		0,01		0,01	0,01
-820716	29-002-008-00280-0026	AVENA	S		0,58		0,58	0,58
-820715	29-002-008-00280-0006	AVENA	S		1,58		1,58	1,58
-820672	29-002-009-00146-0003	NARANJO	S		0,15		0,15	0,15
-819814	29-002-008-00463-0001	BARBECHO TRADICIONAL	S		2,87		2,87	2,87
-817315	29-002-008-00536-0003	AGUACATE	S		0,18		0,18	0,18
-802903	29-002-008-00556-0006	OLIVAR	S		0,04		0,04	0,04
-141216	29-002-008-00556-0002	AGUACATE	S		0,03		0,03	0,03
5111912	29-002-008-00312-0001	AVENA	S		0,65		0,65	0,65
1700000004655443	29-002-008-00131-0003	OLIVAR	S		0,01		0,01	0,01
1700000004655449	29-002-008-01421-0003	OLIVAR	S		0,01		0,01	0,01
1700000004655450	29-002-008-01434-0001	OLIVAR	S		0,95		0,95	0,95
1700000004655451	29-002-008-01435-0001	OLIVAR	S		0,39		0,39	0,39
1700000006323252	29-002-002-00047-0007	PASTOS PERMANENTES DE 5 O MAS AÑOS	S		0,25		0,25	0,25
1700000006323253	29-002-002-00049-0007	PASTOS PERMANENTES DE 5 O MAS AÑOS	S		0,07		0,07	0,07
1700000006323254	29-002-002-00049-0001	PASTOS PERMANENTES DE 5 O MAS AÑOS	S		0,50		0,50	0,50
1700000006323258	29-002-008-00183-0001	PASTOS PERMANENTES DE 5 O MAS AÑOS	S		0,57		0,57	0,57
1700000006323261	29-002-008-01434-0004	PASTOS PERMANENTES DE 5 O MAS AÑOS	S		0,04		0,04	0,04
1700000006323262	29-002-008-01435-0003	PASTOS PERMANENTES DE 5 O MAS AÑOS	S		0,02		0,02	0,02
1700000006323263	29-002-008-00463-0003	PASTOS PERMANENTES DE 5 O MAS AÑOS	S		0,05		0,05	0,05
1700000006323264	29-002-008-00463-0004	PASTOS PERMANENTES DE 5 O MAS AÑOS	S		0,06		0,06	0,06
1700000006323265	29-002-002-00047-0002	PASTOS PERMANENTES DE 5 O MAS AÑOS	S		2,08		2,08	2,08
1700000006323266	29-002-002-00047-0005	PASTOS PERMANENTES DE 5 O MAS AÑOS	S		0,02		0,02	0,02
1700000006323267	29-002-008-00510-0004	OLIVAR	S		0,06		0,06	0,06
1700000006323269	29-002-008-00558-0003	OLIVAR	S		0,02		0,02	0,02
1700000006323270	29-002-009-00155-0002	AGUACATE	R		0,18		0,18	0,18
1700000006323271	29-002-009-00154-0001	AGUACATE	S		0,46		0,46	0,46
1700000006323272	29-002-009-00155-0003	NARANJO	R		0,04		0,04	0,04
1700000006323274	29-002-002-00049-0006	PASTOS PERMANENTES DE 5 O MAS AÑOS	S		0,56		0,56	0,56
1700000006323275	29-002-008-00122-0003	OLIVAR	S		0,31		0,31	0,31
1700000006323277	29-002-008-00530-0002	AGUACATE	S		0,08		0,08	0,05

INCIDENCIAS**INCIDENCIA DESCRIPCIÓN**

4272	Verifica que las líneas de declaración de las Solicitudes Únicas no tienen solapes con la capa de Retroactividad Gráfica (ambas de la misma campaña) a nivel de expediente/línea de declaración gráfica de la solicitud. Recinto:29-002-008-00530-00002 Cultivo: - Agregado de la referencia del recinto.:0 Zona de la referencia del recinto.:0 Superficie solapada.:0,03 Id. Incid.:100418404 Recinto:29-002-008-00558-00004 Cultivo: - Agregado de la referencia del recinto.:0 Zona de la referencia del recinto.:0 Superficie solapada.:0,03 Id. Incid.:100418403
86122	Recinto superficie forrajera que realiza la actividad de producción de pastoreo y no declara el o los códigos del Registro de Explotaciones Ganaderas de Andalucía, REGA. Recinto:29-002-002-00047-00001 Cultivo:20000 BARBECHO TRADICIONAL-SIN VARIEDAD Secano Recinto:29-002-002-00049-00002 Cultivo:20000 BARBECHO TRADICIONAL-SIN VARIEDAD Secano Recinto:29-002-008-00290-00001 Cultivo:20000 BARBECHO TRADICIONAL-SIN VARIEDAD Secano Recinto:29-002-008-00454-00001 Cultivo:20000 BARBECHO TRADICIONAL-SIN VARIEDAD Secano Recinto:29-002-008-00459-00001 Cultivo:20000 BARBECHO TRADICIONAL-SIN VARIEDAD Secano Recinto:29-002-008-00463-00001 Cultivo:20000 BARBECHO TRADICIONAL-SIN VARIEDAD Secano Recinto:29-002-008-00510-00002 Cultivo:20000 BARBECHO TRADICIONAL-SIN VARIEDAD Secano Recinto:29-002-008-00556-00001 Cultivo:20000 BARBECHO TRADICIONAL-SIN VARIEDAD Regadío Recinto:29-002-008-00558-00004 Cultivo:20000 BARBECHO TRADICIONAL-SIN VARIEDAD Regadío
86124	Recinto de forrajera para Cálculo de Carga Ganadera que No pertenece a Explotación.

(1) Con incidencias que retienen pago o deniegan el expediente.

(2) Se calcula sobre superficie declarada admisible.

(3) Aplicación del artículo 16 bis del RD 147/2023.

(4) Expediente con algunos recintos de pastos permanentes ubicados en espacios protegidos donde la carga ganadera mínima será 0,1 UGM/ha.

Puede verificar la integridad de una copia de este documento mediante la lectura del código QR adjunto o mediante el acceso a la dirección <https://ws050.juntadeandalucia.es/verificarFirma> indicando el código de VERIFICACIÓN

FIRMADO POR

RAQUEL MARIA ESPIN CRESPO

29/01/2025

VERIFICACIÓN

Pk2jmMURSWMFXCU9VKGJQRQ2Q7H5BP3

PÁG. 2554/2713



**INCIDENCIAS****INCIDENCIA DESCRIPCIÓN**

Recinto:29-002-002-00047-00001	Cultivo:20000	BARBECHO TRADICIONAL-SIN VARIEDAD	Secano
Recinto:29-002-002-00049-00002	Cultivo:20000	BARBECHO TRADICIONAL-SIN VARIEDAD	Secano
Recinto:29-002-008-00290-00001	Cultivo:20000	BARBECHO TRADICIONAL-SIN VARIEDAD	Secano
Recinto:29-002-008-00454-00001	Cultivo:20000	BARBECHO TRADICIONAL-SIN VARIEDAD	Secano
Recinto:29-002-008-00459-00001	Cultivo:20000	BARBECHO TRADICIONAL-SIN VARIEDAD	Secano
Recinto:29-002-008-00463-00001	Cultivo:20000	BARBECHO TRADICIONAL-SIN VARIEDAD	Secano
Recinto:29-002-008-00510-00002	Cultivo:20000	BARBECHO TRADICIONAL-SIN VARIEDAD	Secano
Recinto:29-002-008-00556-00001	Cultivo:20000	BARBECHO TRADICIONAL-SIN VARIEDAD	Regadío
Recinto:29-002-008-00558-00004	Cultivo:20000	BARBECHO TRADICIONAL-SIN VARIEDAD	Regadío

Datos considerados para el Cálculo de la Carga Ganadera del expediente

Superficie determinada para Cálculo Carga Ganadera: 4,22 ha
Carga Ganadera del Expediente: 12,98 ugm/ha

Explotación	Especie	Ugm Calculada para CG
ES290020000012	CAPRINA	54,79

Recintos Determinados para el Cálculo de Garga Ganadera

REF.	REFERENCIA SIGPAC	CULTIVO	DESCRIPCIÓN CULTIVO	S/R	SUP. RESUELTA (ha)
1700000006323252	29-002-002-00047-00007	62000	PASTOS PERMANENTES DE 5 O MAS AÑOS-SIN VARIEDAD	S	0,25
1700000006323253	29-002-002-00049-00007	62000	PASTOS PERMANENTES DE 5 O MAS AÑOS-SIN VARIEDAD	S	0,07
1700000006323254	29-002-002-00049-00001	62000	PASTOS PERMANENTES DE 5 O MAS AÑOS-SIN VARIEDAD	S	0,50
1700000006323258	29-002-008-00183-00001	62000	PASTOS PERMANENTES DE 5 O MAS AÑOS-SIN VARIEDAD	S	0,57
1700000006323261	29-002-008-01434-00004	62000	PASTOS PERMANENTES DE 5 O MAS AÑOS-SIN VARIEDAD	S	0,04
1700000006323262	29-002-008-01435-00003	62000	PASTOS PERMANENTES DE 5 O MAS AÑOS-SIN VARIEDAD	S	0,02
1700000006323263	29-002-008-00463-00003	62000	PASTOS PERMANENTES DE 5 O MAS AÑOS-SIN VARIEDAD	S	0,05
1700000006323264	29-002-008-00463-00004	62000	PASTOS PERMANENTES DE 5 O MAS AÑOS-SIN VARIEDAD	S	0,06
1700000006323265	29-002-002-00047-00002	62000	PASTOS PERMANENTES DE 5 O MAS AÑOS-SIN VARIEDAD	S	2,08
1700000006323266	29-002-002-00047-00005	62000	PASTOS PERMANENTES DE 5 O MAS AÑOS-SIN VARIEDAD	S	0,02
1700000006323274	29-002-002-00049-00006	62000	PASTOS PERMANENTES DE 5 O MAS AÑOS-SIN VARIEDAD	S	0,56

Incidenias de carga ganadera**INCIDENCIA DESCRIPCIÓN**

86122	Recinto superficie forrajera que realiza la actividad de producción de pastoreo y no declara el o los códigos del Registro de Explotaciones Ganaderas de Andalucía, REGA. Recinto:29-002-008-00463-00001 Cultivo:20000 BARBECHO TRADICIONAL-SIN VARIEDAD Secano Recinto:29-002-002-00047-00001 Cultivo:20000 BARBECHO TRADICIONAL-SIN VARIEDAD Secano Recinto:29-002-008-00556-00001 Cultivo:20000 BARBECHO TRADICIONAL-SIN VARIEDAD Regadío Recinto:29-002-008-00290-00001 Cultivo:20000 BARBECHO TRADICIONAL-SIN VARIEDAD Secano Recinto:29-002-008-00510-00002 Cultivo:20000 BARBECHO TRADICIONAL-SIN VARIEDAD Secano Recinto:29-002-008-00454-00001 Cultivo:20000 BARBECHO TRADICIONAL-SIN VARIEDAD Secano Recinto:29-002-008-00459-00001 Cultivo:20000 BARBECHO TRADICIONAL-SIN VARIEDAD Secano Recinto:29-002-002-00049-00002 Cultivo:20000 BARBECHO TRADICIONAL-SIN VARIEDAD Secano Recinto:29-002-008-00558-00004 Cultivo:20000 BARBECHO TRADICIONAL-SIN VARIEDAD Regadío
86124	Recinto de forrajera para Cálculo de Carga Ganadera que No pertenece a Explotación. Recinto:29-002-008-00463-00001 Cultivo:20000 BARBECHO TRADICIONAL-SIN VARIEDAD Secano Recinto:29-002-002-00047-00001 Cultivo:20000 BARBECHO TRADICIONAL-SIN VARIEDAD Secano Recinto:29-002-008-00556-00001 Cultivo:20000 BARBECHO TRADICIONAL-SIN VARIEDAD Regadío Recinto:29-002-008-00290-00001 Cultivo:20000 BARBECHO TRADICIONAL-SIN VARIEDAD Secano

(1) Con incidencias que retienen pago o deniegan el expediente.

(2) Se calcula sobre superficie declarada admisible.

(3) Aplicación del artículo 16 bis del RD 147/2023.

(4) Expediente con algunos recintos de pastos permanentes ubicados en espacios protegidos donde la carga ganadera mínima será 0,1 UGM/ha.

Puede verificar la integridad de una copia de este documento mediante la lectura del código QR adjunto o mediante el acceso a la dirección <https://ws050.juntadeandalucia.es/verificarFirma> indicando el código de VERIFICACIÓN

FIRMADO POR

RAQUEL MARIA ESPIN CRESPO

29/01/2025

VERIFICACIÓN

Pk2jmMURSWMFXCU9VKGJQRQ2Q7H5BP3

PÁG. 2555/2713





	Recinto:29-002-008-00510-00002	Cultivo:20000	BARBECHO TRADICIONAL-SIN VARIEDAD	Secano
	Recinto:29-002-008-00454-00001	Cultivo:20000	BARBECHO TRADICIONAL-SIN VARIEDAD	Secano
	Recinto:29-002-008-00459-00001	Cultivo:20000	BARBECHO TRADICIONAL-SIN VARIEDAD	Secano
	Recinto:29-002-002-00049-00002	Cultivo:20000	BARBECHO TRADICIONAL-SIN VARIEDAD	Secano
	Recinto:29-002-008-00558-00004	Cultivo:20000	BARBECHO TRADICIONAL-SIN VARIEDAD	Regadío
86128	Recinto de Forrajerías que no ha contabilizado para Carga Ganadera por no tener una explotación válida para el cálculo de la Carga Ganadera			
	Recinto:29-002-008-00463-00001	Cultivo:20	BARBECHO TRADICIONAL-	
	Recinto:29-002-002-00047-00001	Cultivo:20	BARBECHO TRADICIONAL-	
	Recinto:29-002-008-00556-00001	Cultivo:20	BARBECHO TRADICIONAL-	
	Recinto:29-002-008-00290-00001	Cultivo:20	BARBECHO TRADICIONAL-	
	Recinto:29-002-008-00510-00002	Cultivo:20	BARBECHO TRADICIONAL-	
	Recinto:29-002-008-00454-00001	Cultivo:20	BARBECHO TRADICIONAL-	
	Recinto:29-002-008-00459-00001	Cultivo:20	BARBECHO TRADICIONAL-	
	Recinto:29-002-002-00049-00002	Cultivo:20	BARBECHO TRADICIONAL-	
	Recinto:29-002-008-00558-00004	Cultivo:20	BARBECHO TRADICIONAL-	
86132	Recinto superficie forrajera que no realiza la actividad de producción de pastoreo.			
	Recinto:29-002-008-00621-00002	Cultivo:20000	BARBECHO TRADICIONAL-SIN VARIEDAD	Secano
	Recinto:29-002-008-00490-00002	Cultivo:20000	BARBECHO TRADICIONAL-SIN VARIEDAD	Secano
	Recinto:29-002-008-00463-00001	Cultivo:20000	BARBECHO TRADICIONAL-SIN VARIEDAD	Secano

(1) Con incidencias que retienen pago o deniegan el expediente.

(2) Se calcula sobre superficie declarada admisible.

(3) Aplicación del artículo 16 bis del RD 147/2023.

(4) Expediente con algunos recintos de pastos permanentes ubicados en espacios protegidos donde la carga ganadera mínima será 0,1 UGM/ha.

Puede verificar la integridad de una copia de este documento mediante la lectura del código QR adjunto o mediante el acceso a la dirección <https://ws050.juntadeandalucia.es/verificarFirma> indicando el código de VERIFICACIÓN

FIRMADO POR	RAQUEL MARIA ESPIN CRESPO	29/01/2025	
VERIFICACIÓN	Pk2jmMURSWMFXC9VKGJRQ2Q7H5BP3	PÁG. 2556/2713	

**APELLIDOS Y NOMBRE / RAZÓN SOCIAL**

MACIAS GUERRERO JOSE

NIF

****7790*

EXPEDIENTE

1019706

RESOLUCIÓN

CONCESIÓN DE LA AYUDA

DATOS DE MANTENIMIENTO UNIDADES

GRUPO DE PAGO	Sup. Dec. Admisible	Sup. Resuelta	Sobredecl.	% Sobredecl.
ZONAS DE MONTAÑA	9,28	9,28	0,00	0,00

RESUMEN DE PAGOS

	IMPORTE (Euros)			
	RESUELTO	FEADER	MAPA	CAPADR
Pago realizado	865,00	735,33	84,87	44,89
Pago indebido	-1,96			
TOTAL	863,04			

APLICACIÓN DE REDUCCIONES Y PENALIZACIONES (%)

Criterios de subvencionabilidad (1)	Presentación tardía	Omisión declaración	Condicionalidad
0,00	0,00	0,00	0,00

IMPORTE (Euros)

Calculado(2)	Reducción	Penalización	Reducción Penalización (3)	Penalización adicional	Resuelto	FEADER	MAPA	CAPADR
863,04 €	0,00 €	0,00 €	0,00 €	0,00 €	863,04 €	733,58 €	84,66 €	44,80 €
Importe Unitario:	93,00 €	Nuevo Importe Unitario:	93,00 €					

RECINTOS PROPUESTOS

REF.	REFERENCIA SIGPAC	CULTIVO	S/R	USO SIGPAC	Sup. Dec. admisible	Sup. Campo	Sup. Determ.	Sup. Resuelta
-1205170	29-046-010-00093-0007	OTROS FRUTALES	S		0,04		0,04	0,04
1700000006337838	29-046-006-00051-0001	PASTOS PERMANENTES DE 5 O MAS AÑOS	S		0,00		0,00	0,00
1700000006337839	29-046-006-00052-0003	PASTOS PERMANENTES DE 5 O MAS AÑOS	S		0,00		0,00	0,00
1700000006337841	29-046-010-00093-0003	PASTOS PERMANENTES DE 5 O MAS AÑOS	S		0,06		0,06	0,06
1700000006337842	29-046-010-00096-0005	PASTOS PERMANENTES DE 5 O MAS AÑOS	S		0,06		0,06	0,06
1700000006337843	29-046-010-00096-0004	OLIVAR	S		0,56		0,56	0,56
1700000006337845	29-046-010-00093-0005	PASTOS PERMANENTES DE 5 O MAS AÑOS	S		0,07		0,07	0,07
1700000006337846	29-046-010-00093-0002	PASTOS PERMANENTES DE 5 O MAS AÑOS	S		0,03		0,03	0,03
1700000006337847	29-046-010-00092-0012	PASTOS PERMANENTES DE 5 O MAS AÑOS	S		0,04		0,04	0,04
1700000006337848	29-046-010-00093-0004	PASTOS PERMANENTES DE 5 O MAS AÑOS	S		0,09		0,09	0,09
1700000006337849	29-046-010-00094-0002	PASTOS PERMANENTES DE 5 O MAS AÑOS	S		0,11		0,11	0,11
1700000006337850	29-046-006-00051-0002	OLIVAR	S		3,53		3,53	3,53
1700000006337851	29-046-006-00052-0002	OLIVAR	S		3,89		3,89	3,89
1700000006337852	29-046-010-00096-0010	PASTOS PERMANENTES DE 5 O MAS AÑOS	S		0,03		0,03	0,03
1700000006337853	29-046-006-00051-0003	OLIVAR	S		0,34		0,34	0,34
1700000006337854	29-046-010-00092-0003	OLIVAR	S		0,43		0,43	0,43

INCIDENCIAS**INCIDENCIA DESCRIPCIÓN**

86122	Recinto superficie forrajera que realiza la actividad de producción de pastoreo y no declara el o los códigos del Registro de Explotaciones Ganaderas de Andalucía, REGA. Recinto:29-046-008-00148-00002 Cultivo:20000 BARBECHO TRADICIONAL-SIN VARIEDAD Regadío
86124	Recinto de forrajera para Cálculo de Carga Ganadera que No pertenece a Explotación. Recinto:29-046-008-00148-00002 Cultivo:20000 BARBECHO TRADICIONAL-SIN VARIEDAD Regadío

(1) Con incidencias que retienen pago o deniegan el expediente.

(2) Se calcula sobre superficie declarada admisible.

(3) Aplicación del artículo 16 bis del RD 147/2023.

(4) Expediente con algunos recintos de pastos permanentes ubicados en espacios protegidos donde la carga ganadera mínima será 0,1 UGM/ha.

Puede verificar la integridad de una copia de este documento mediante la lectura del código QR adjunto o mediante el acceso a la dirección <https://ws050.juntadeandalucia.es/verificarFirma> indicando el código de VERIFICACIÓN

FIRMADO POR

RAQUEL MARIA ESPIN CRESPO

29/01/2025

VERIFICACIÓN

Pk2jmMURSWMFXCU9VKGJQRQ27H5BP3

PÁG. 2557/2713



**Datos considerados para el Cálculo de la Carga Ganadera del expediente**

Superficie determinada para Cálculo Carga Ganadera: 0,49 ha

Carga Ganadera del Expediente: 20,20 ugm/ha (4)

Explotación	Especie	Ugm Calculada para CG
ES290460000283	OVINA	9,90

Recintos Determinados para el Cálculo de Garga Ganadera

REF.	REFERENCIA SIGPAC	CULTIVO	DESCRIPCIÓN CULTIVO	S/R	SUP. RESUELTA (ha)
170000006337838	29-046-006-00051-00001	62000	PASTOS PERMANENTES DE 5 O MAS AÑOS-SIN VARIEDAD	S	0,00
170000006337839	29-046-006-00052-00003	62000	PASTOS PERMANENTES DE 5 O MAS AÑOS-SIN VARIEDAD	S	0,00
170000006337841	29-046-010-00093-00003	62000	PASTOS PERMANENTES DE 5 O MAS AÑOS-SIN VARIEDAD	S	0,06
170000006337842	29-046-010-00096-00005	62000	PASTOS PERMANENTES DE 5 O MAS AÑOS-SIN VARIEDAD	S	0,06
170000006337845	29-046-010-00093-00005	62000	PASTOS PERMANENTES DE 5 O MAS AÑOS-SIN VARIEDAD	S	0,07
170000006337846	29-046-010-00093-00002	62000	PASTOS PERMANENTES DE 5 O MAS AÑOS-SIN VARIEDAD	S	0,03
170000006337847	29-046-010-00092-00012	62000	PASTOS PERMANENTES DE 5 O MAS AÑOS-SIN VARIEDAD	S	0,04
170000006337848	29-046-010-00093-00004	62000	PASTOS PERMANENTES DE 5 O MAS AÑOS-SIN VARIEDAD	S	0,09
170000006337849	29-046-010-00094-00002	62000	PASTOS PERMANENTES DE 5 O MAS AÑOS-SIN VARIEDAD	S	0,11
170000006337852	29-046-010-00096-00010	62000	PASTOS PERMANENTES DE 5 O MAS AÑOS-SIN VARIEDAD	S	0,03

Incidencias de carga ganadera**INCIDENCIA DESCRIPCIÓN**

86122	Recinto superficie forrajera que realiza la actividad de producción de pastoreo y no declara el o los códigos del Registro de Explotaciones Ganaderas de Andalucía, REGA. Recinto:29-046-008-00148-00002 Cultivo:20000 BARBECHO TRADICIONAL-SIN VARIEDAD Regadío
86124	Recinto de forrajera para Cálculo de Carga Ganadera que No pertenece a Explotación. Recinto:29-046-008-00148-00002 Cultivo:20000 BARBECHO TRADICIONAL-SIN VARIEDAD Regadío
86128	Recinto de Forrajeras que no ha contabilizado para Carga Ganadera por no tener una explotación válida para el cálculo de la Carga Ganadera Recinto:29-046-008-00148-00002 Cultivo:20 BARBECHO TRADICIONAL-

(1) Con incidencias que retienen pago o deniegan el expediente.

(2) Se calcula sobre superficie declarada admisible.

(3) Aplicación del artículo 16 bis del RD 147/2023.

(4) Expediente con algunos recintos de pastos permanentes ubicados en espacios protegidos donde la carga ganadera mínima será 0,1 UGM/ha.

Puede verificar la integridad de una copia de este documento mediante la lectura del código QR adjunto o mediante el acceso a la dirección <https://ws050.juntadeandalucia.es/verificarFirma> indicando el código de VERIFICACIÓN

FIRMADO POR

RAQUEL MARIA ESPIN CRESPO

29/01/2025

VERIFICACIÓN

Pk2jmMURSWMFXCU9VKGJRRQ2Q7H5BP3

PÁG. 2558/2713



**APELLIDOS Y NOMBRE / RAZÓN SOCIAL**

MÁRQUEZ FERNÁNDEZ RICARDO

NIF

****5443*

EXPEDIENTE

1151574

RESOLUCIÓN

CONCESIÓN DE LA AYUDA

DATOS DE MANTENIMIENTO UNIDADES**GRUPO DE PAGO**

ZONAS DE MONTAÑA

**Sup. Dec.
Admisible**

114,35

**Sup.
Resuelta**

114,35

Sobredecl.

0,00

% Sobredecl.

0,00

RESUMEN DE PAGOS

	IMPORTE (Euros)			
	<u>RESUELTO</u>	<u>FEADER</u>	<u>MAPA</u>	<u>CAPADR</u>
Pago realizado	2.046,00	1.739,10	200,71	106,19

APLICACIÓN DE REDUCCIONES Y PENALIZACIONES (%)

<u>Crterios de subvencionabilidad (1)</u>	<u>Presentación tardia</u>	<u>Omisión declaración</u>	<u>Condicionidad</u>
0,00	0,00	0,00	0,00

IMPORTE (Euros)

<u>Calculado(2)</u>	<u>Reducción</u>	<u>Penalización</u>	<u>Reducción Penalización (3)</u>	<u>Penalización adicional</u>	<u>Resuelto</u>	<u>FEADER</u>	<u>MAPA</u>	<u>CAPADR</u>
2.046,00 €	0,00 €	0,00 €	0,00 €	0,00 €	2.046,00 €	1.739,10 €	200,71 €	106,19 €
Importe Unitario:	93,00 €		Nuevo Importe Unitario:	17,89 €				

(1) Con incidencias que retienen pago o deniegan el expediente.

(2) Se calcula sobre superficie declarada admisible.

(3) Aplicación del artículo 16 bis del RD 147/2023.

(4) Expediente con algunos recintos de pastos permanentes ubicados en espacios protegidos donde la carga ganadera mínima será 0,1 UGM/ha.

Puede verificar la integridad de una copia de este documento mediante la lectura del código QR adjunto o mediante el acceso a la dirección <https://ws050.juntadeandalucia.es/verificarFirma> indicando el código de VERIFICACIÓN

FIRMADO POR

RAQUEL MARIA ESPIN CRESPO

29/01/2025

VERIFICACIÓN

Pk2jmMURSWMFXCU9VKGJRQ2Q7H5BP3

PÁG. 2559/2713



**RECINTOS PROPUESTOS**

REF.	REFERENCIA SIGPAC	CULTIVO	S/R	USO SIGPAC	Sup. Dec. admisible	Sup. Campo	Sup. Determ.	Sup. Resuelta
-1273315	29-085-003-00227-0001	PASTOS PERMANENTES DE 5 O MAS AÑOS	S		0,00		0,00	0,00
-1273312	29-085-003-00222-0001	PASTOS PERMANENTES DE 5 O MAS AÑOS	S		5,73		5,73	5,73
-1273309	29-085-003-00212-0002	PASTOS PERMANENTES DE 5 O MAS AÑOS	S		0,00		0,00	0,00
-1273306	29-085-003-00203-0002	PASTOS PERMANENTES DE 5 O MAS AÑOS	S		0,02		0,02	0,02
-1273305	29-085-003-00052-0003	PASTOS PERMANENTES DE 5 O MAS AÑOS	S		0,28		0,28	0,28
-1273301	29-085-003-00018-0007	PASTOS PERMANENTES DE 5 O MAS AÑOS	S		0,38		0,38	0,38
-822873	29-085-008-00013-0010	PASTOS PERMANENTES DE 5 O MAS AÑOS	S		0,00		0,00	0,00
-822872	29-085-008-00013-0027	PASTOS PERMANENTES DE 5 O MAS AÑOS	S		0,00		0,00	0,00
-822840	29-087-001-00197-0001	PASTOS PERMANENTES DE 5 O MAS AÑOS	S		11,46		11,46	11,46
-822833	29-087-002-00003-0002	PASTOS PERMANENTES DE 5 O MAS AÑOS	S		1,65		1,65	1,65
-822832	29-087-001-00192-0002	PASTOS PERMANENTES DE 5 O MAS AÑOS	S		3,65		3,65	3,65
-822829	29-087-002-00002-0013	PASTOS PERMANENTES DE 5 O MAS AÑOS	S		0,00		0,00	0,00
-822823	29-087-002-00004-0001	PASTOS PERMANENTES DE 5 O MAS AÑOS	S		2,63		2,63	2,63
5117052	29-087-002-00003-0001	PASTOS PERMANENTES DE 5 O MAS AÑOS	S		9,89		9,89	9,89
5117082	29-087-001-00191-0001	PASTOS PERMANENTES DE 5 O MAS AÑOS	S		25,43		25,43	25,43
5117129	29-087-001-00190-0001	PASTOS PERMANENTES DE 5 O MAS AÑOS	S		28,30		28,30	28,30
5117729	29-085-008-00014-0012	PASTOS PERMANENTES DE 5 O MAS AÑOS	S		0,00		0,00	0,00
5118021	29-087-002-00002-0009	PASTOS PERMANENTES DE 5 O MAS AÑOS	S		8,28		8,28	8,28
1700000006524459	29-085-008-00009-0005	OLIVAR	S		0,01		0,01	0,01
1700000006524470	29-085-008-00009-0001	OLIVAR	S		0,12		0,12	0,12
1700000006524476	29-085-003-00056-0001	OLIVAR	S		0,22		0,22	0,22
1700000006524477	29-085-003-00057-0001	OLIVAR	S		0,28		0,28	0,28
1700000006524478	29-085-003-00055-0004	OLIVAR	S		0,33		0,33	0,33
1700000006524479	29-085-003-00057-0002	OLIVAR	S		0,05		0,05	0,05
1700000006524480	29-085-003-00087-0001	OLIVAR	S		0,32		0,32	0,32
1700000006524482	29-085-007-00197-0001	PASTOS PERMANENTES DE 5 O MAS AÑOS	S		0,09		0,09	0,09
1700000006524483	29-085-007-00202-0001	PASTOS PERMANENTES DE 5 O MAS AÑOS	S		0,36		0,36	0,36
1700000006524484	29-085-007-00208-0003	PASTOS PERMANENTES DE 5 O MAS AÑOS	S		0,62		0,62	0,62
1700000006524486	29-085-003-00204-0007	OLIVAR	S		0,02		0,02	0,02
1700000006524487	29-085-003-00053-0006	OLIVAR	S		0,47		0,47	0,47
1700000006524488	29-085-004-00101-0004	OLIVAR	S		0,21		0,21	0,21
1700000006524491	29-085-006-00060-0001	OLIVAR	S		0,21		0,21	0,21
1700000006524492	29-085-006-00061-0004	OLIVAR	S		0,24		0,24	0,24
1700000006524493	29-085-006-00139-0001	OLIVAR	R		0,02		0,02	0,02
1700000006524494	29-085-004-00038-0004	OLIVAR	S		0,05		0,05	0,05
1700000006524504	29-085-003-00192-0005	OLIVAR	S		0,03		0,03	0,03
1700000006524505	29-085-003-00121-0003	OLIVAR	S		0,04		0,04	0,04
1700000006524506	29-085-003-00121-0005	OLIVAR	S		0,14		0,14	0,14
1700000006524507	29-085-004-00101-0011	OLIVAR	S		0,06		0,06	0,06
1700000006524508	29-085-002-00093-0008	OLIVAR	S		0,15		0,15	0,15
1700000006524509	29-085-002-00007-0001	OLIVAR	S		0,16		0,16	0,16
1700000006524510	29-085-002-00006-0003	OLIVAR	S		0,02		0,02	0,02
1700000006524512	29-085-002-00007-0002	OLIVAR	S		0,26		0,26	0,26
1700000006524516	29-085-004-00101-0013	OTROS FRUTALES	S		0,04		0,04	0,04
1700000006524518	29-085-004-00101-0014	OTROS FRUTALES	S		0,05		0,05	0,05
1700000006524522	29-085-004-00101-0007	OTROS FRUTALES	S		0,10		0,10	0,10
1700000006524524	29-085-008-00008-0003	OLIVAR	S		0,26		0,26	0,26
1700000006524526	29-085-006-00147-0003	OTROS FRUTALES	S		0,07		0,07	0,07
1700000006524527	29-085-003-00069-0001	PASTOS PERMANENTES DE 5 O MAS AÑOS	S		9,38		9,38	9,38
1700000006524528	29-085-006-00137-0001	OLIVAR	R		0,03		0,03	0,03
1700000006524531	29-085-004-00101-0005	OTROS FRUTALES	S		0,02		0,02	0,02
1700000006524535	29-085-006-00057-0001	OTROS FRUTALES	S		0,10		0,10	0,10

(1) Con incidencias que retienen pago o deniegan el expediente.

(2) Se calcula sobre superficie declarada admisible.

(3) Aplicación del artículo 16 bis del RD 147/2023.

(4) Expediente con algunos recintos de pastos permanentes ubicados en espacios protegidos donde la carga ganadera mínima será 0,1 UGM/ha.

Puede verificar la integridad de una copia de este documento mediante la lectura del código QR adjunto o mediante el acceso a la dirección <https://ws050.juntadeandalucia.es/verificarFirma> indicando el código de VERIFICACIÓN

FIRMADO POR

RAQUEL MARIA ESPIN CRESPO

29/01/2025

VERIFICACIÓN

Pk2jmMURSWMFXCU9VKGJQRQ2Q7H5BP3

PÁG. 2560/2713



**RECINTOS PROPUESTOS**

REF.	REFERENCIA SIGPAC	CULTIVO	S/R	USO SIGPAC	Sup. Dec. admisible	Sup. Campo	Sup. Determ.	Sup. Resuelta
170000006524536	29-085-003-00026-0002	OLIVAR	S		0,07		0,07	0,07
170000006524548	29-085-002-00008-0002	OLIVAR	S		0,46		0,46	0,46
170000006524550	29-085-006-00056-0002	OLIVAR	S		0,90		0,90	0,90
170000006524551	29-085-004-00101-0010	OLIVAR	S		0,01		0,01	0,01
170000006524554	29-085-002-00106-0004	ALMENDROS	S		0,40		0,40	0,40
170000006524561	29-085-003-00026-0003	ALMENDROS	S		0,28		0,28	0,28

INCIDENCIAS**INCIDENCIA DESCRIPCIÓN**

86119	Carga ganadera NO cumple con el valor mínimo de 0,2 UGM/ha. Recinto:29-085-001-00006-00001 Cultivo:62000 PASTOS PERMANENTES DE 5 O MAS AÑOS-SIN VARIEDAD Secano Carga Ganadera:0,13 Recinto:29-085-002-00106-00001 Cultivo:62000 PASTOS PERMANENTES DE 5 O MAS AÑOS-SIN VARIEDAD Secano Carga Ganadera:0,13 Recinto:29-085-003-00012-00001 Cultivo:62000 PASTOS PERMANENTES DE 5 O MAS AÑOS-SIN VARIEDAD Secano Carga Ganadera:0,13 Recinto:29-085-003-00012-00002 Cultivo:62000 PASTOS PERMANENTES DE 5 O MAS AÑOS-SIN VARIEDAD Secano Carga Ganadera:0,13 Recinto:29-085-003-00017-00004 Cultivo:62000 PASTOS PERMANENTES DE 5 O MAS AÑOS-SIN VARIEDAD Secano Carga Ganadera:0,13 Recinto:29-085-003-00053-00001 Cultivo:62000 PASTOS PERMANENTES DE 5 O MAS AÑOS-SIN VARIEDAD Secano Carga Ganadera:0,13 Recinto:29-085-003-00054-00003 Cultivo:62000 PASTOS PERMANENTES DE 5 O MAS AÑOS-SIN VARIEDAD Secano Carga Ganadera:0,13 Recinto:29-085-003-00079-00004 Cultivo:62000 PASTOS PERMANENTES DE 5 O MAS AÑOS-SIN VARIEDAD Secano Carga Ganadera:0,13 Recinto:29-085-003-00130-00005 Cultivo:62000 PASTOS PERMANENTES DE 5 O MAS AÑOS-SIN VARIEDAD Secano Carga Ganadera:0,13 Recinto:29-085-003-00158-00005 Cultivo:62000 PASTOS PERMANENTES DE 5 O MAS AÑOS-SIN VARIEDAD Secano Carga Ganadera:0,13 Recinto:29-085-003-00192-00002 Cultivo:62000 PASTOS PERMANENTES DE 5 O MAS AÑOS-SIN VARIEDAD Secano Carga Ganadera:0,13 Recinto:29-085-003-00247-00001 Cultivo:62000 PASTOS PERMANENTES DE 5 O MAS AÑOS-SIN VARIEDAD Secano Carga Ganadera:0,13 Recinto:29-085-005-00017-00002 Cultivo:62000 PASTOS PERMANENTES DE 5 O MAS AÑOS-SIN VARIEDAD Secano Carga Ganadera:0,13 Recinto:29-085-006-00007-00001 Cultivo:62000 PASTOS PERMANENTES DE 5 O MAS AÑOS-SIN VARIEDAD Secano Carga Ganadera:0,13 Recinto:29-085-006-00056-00003 Cultivo:62000 PASTOS PERMANENTES DE 5 O MAS AÑOS-SIN VARIEDAD Secano Carga Ganadera:0,13 Recinto:29-085-006-00056-00004 Cultivo:62000 PASTOS PERMANENTES DE 5 O MAS AÑOS-SIN VARIEDAD Secano Carga Ganadera:0,13 Recinto:29-085-006-00057-00002 Cultivo:62000 PASTOS PERMANENTES DE 5 O MAS AÑOS-SIN VARIEDAD Secano Carga Ganadera:0,13 Recinto:29-085-006-00057-00006 Cultivo:62000 PASTOS PERMANENTES DE 5 O MAS AÑOS-SIN VARIEDAD Secano Carga Ganadera:0,13 Recinto:29-085-006-00058-00001 Cultivo:62000 PASTOS PERMANENTES DE 5 O MAS AÑOS-SIN VARIEDAD Secano Carga Ganadera:0,13 Recinto:29-085-006-00123-00001 Cultivo:62000 PASTOS PERMANENTES DE 5 O MAS AÑOS-SIN VARIEDAD Secano Carga Ganadera:0,13 Recinto:29-085-006-00206-00001 Cultivo:62000 PASTOS PERMANENTES DE 5 O MAS AÑOS-SIN VARIEDAD Secano Carga Ganadera:0,13 Recinto:29-085-007-00036-00001 Cultivo:62000 PASTOS PERMANENTES DE 5 O MAS AÑOS-SIN VARIEDAD Secano Carga Ganadera:0,13 Recinto:29-085-008-00002-00001 Cultivo:62000 PASTOS PERMANENTES DE 5 O MAS AÑOS-SIN VARIEDAD Secano Carga Ganadera:0,13
-------	--

Datos considerados para el Cálculo de la Carga Ganadera del expediente

Superficie determinada para Cálculo Carga Ganadera: 117,82 ha
Carga Ganadera del Expediente: 0,13 ugm/ha (4)

(1) Con incidencias que retienen pago o deniegan el expediente.

(2) Se calcula sobre superficie declarada admisible.

(3) Aplicación del artículo 16 bis del RD 147/2023.

(4) Expediente con algunos recintos de pastos permanentes ubicados en espacios protegidos donde la carga ganadera mínima será 0,1 UGM/ha.

Puede verificar la integridad de una copia de este documento mediante la lectura del código QR adjunto o mediante el acceso a la dirección <https://ws050.juntadeandalucia.es/verificarFirma> indicando el código de VERIFICACIÓN

FIRMADO POR

RAQUEL MARIA ESPIN CRESPO

29/01/2025

VERIFICACIÓN

Pk2jmMURSWMFXCU9VKGJRQ2Q7H5BP3

PÁG. 2561/2713



**Datos considerados para el Cálculo de la Carga Ganadera del expediente**

Explotación	Especie	Ugm Calculada para CG
ES290850000003	CAPRINA	2,16
ES290850000008	OVINA	13,22

Recintos Determinados para el Cálculo de Garga Ganadera

REF.	REFERENCIA SIGPAC	CULTIVO	DESCRIPCIÓN CULTIVO	S/R	SUP. RESUELTA (ha)
-1273325	29-085-008-00013-00001	62000	PASTOS PERMANENTES DE 5 O MAS AÑOS-SIN VARIEDAD	S	0,01
-1273323	29-085-008-00003-00002	62000	PASTOS PERMANENTES DE 5 O MAS AÑOS-SIN VARIEDAD	S	0,06
-1273322	29-085-007-00199-00001	62000	PASTOS PERMANENTES DE 5 O MAS AÑOS-SIN VARIEDAD	S	0,00
-1273321	29-085-006-00198-00006	62000	PASTOS PERMANENTES DE 5 O MAS AÑOS-SIN VARIEDAD	S	0,02
-1273320	29-085-003-00246-00004	62000	PASTOS PERMANENTES DE 5 O MAS AÑOS-SIN VARIEDAD	S	0,01
-1273319	29-085-003-00233-00001	62000	PASTOS PERMANENTES DE 5 O MAS AÑOS-SIN VARIEDAD	S	0,00
-1273318	29-085-003-00230-00002	62000	PASTOS PERMANENTES DE 5 O MAS AÑOS-SIN VARIEDAD	S	0,00
-1273317	29-085-003-00229-00001	62000	PASTOS PERMANENTES DE 5 O MAS AÑOS-SIN VARIEDAD	S	0,00
-1273316	29-085-003-00228-00002	62000	PASTOS PERMANENTES DE 5 O MAS AÑOS-SIN VARIEDAD	S	0,00
-1273315	29-085-003-00227-00001	62000	PASTOS PERMANENTES DE 5 O MAS AÑOS-SIN VARIEDAD	S	0,00
-1273314	29-085-003-00224-00002	62000	PASTOS PERMANENTES DE 5 O MAS AÑOS-SIN VARIEDAD	S	0,00
-1273313	29-085-003-00223-00002	62000	PASTOS PERMANENTES DE 5 O MAS AÑOS-SIN VARIEDAD	S	0,00
-1273312	29-085-003-00222-00001	62000	PASTOS PERMANENTES DE 5 O MAS AÑOS-SIN VARIEDAD	S	5,73
-1273311	29-085-003-00221-00001	62000	PASTOS PERMANENTES DE 5 O MAS AÑOS-SIN VARIEDAD	S	0,00
-1273310	29-085-003-00213-00008	62000	PASTOS PERMANENTES DE 5 O MAS AÑOS-SIN VARIEDAD	S	0,00
-1273309	29-085-003-00212-00002	62000	PASTOS PERMANENTES DE 5 O MAS AÑOS-SIN VARIEDAD	S	0,00
-1273308	29-085-003-00207-00001	62000	PASTOS PERMANENTES DE 5 O MAS AÑOS-SIN VARIEDAD	S	0,01
-1273307	29-085-003-00204-00003	62000	PASTOS PERMANENTES DE 5 O MAS AÑOS-SIN VARIEDAD	S	0,03
-1273306	29-085-003-00203-00002	62000	PASTOS PERMANENTES DE 5 O MAS AÑOS-SIN VARIEDAD	S	0,02
-1273305	29-085-003-00052-00003	62000	PASTOS PERMANENTES DE 5 O MAS AÑOS-SIN VARIEDAD	S	0,28
-1273304	29-085-003-00035-00001	62000	PASTOS PERMANENTES DE 5 O MAS AÑOS-SIN VARIEDAD	S	0,00
-1273303	29-085-003-00034-00001	62000	PASTOS PERMANENTES DE 5 O MAS AÑOS-SIN VARIEDAD	S	0,00
-1273302	29-085-003-00019-00001	62000	PASTOS PERMANENTES DE 5 O MAS AÑOS-SIN VARIEDAD	S	0,00
-1273301	29-085-003-00018-00007	62000	PASTOS PERMANENTES DE 5 O MAS AÑOS-SIN VARIEDAD	S	0,38
-822873	29-085-008-00013-00010	62000	PASTOS PERMANENTES DE 5 O MAS AÑOS-SIN VARIEDAD	S	0,00
-822872	29-085-008-00013-00027	62000	PASTOS PERMANENTES DE 5 O MAS AÑOS-SIN VARIEDAD	S	0,00
-822840	29-087-001-00197-00001	62000	PASTOS PERMANENTES DE 5 O MAS AÑOS-SIN VARIEDAD	S	11,46
-822833	29-087-002-00003-00002	62000	PASTOS PERMANENTES DE 5 O MAS AÑOS-SIN VARIEDAD	S	1,65
-822832	29-087-001-00192-00002	62000	PASTOS PERMANENTES DE 5 O MAS AÑOS-SIN VARIEDAD	S	3,65
-822829	29-087-002-00002-00013	62000	PASTOS PERMANENTES DE 5 O MAS AÑOS-SIN VARIEDAD	S	0,00
-822823	29-087-002-00004-00001	62000	PASTOS PERMANENTES DE 5 O MAS AÑOS-SIN VARIEDAD	S	2,63
-497318	29-085-008-00008-00007	62000	PASTOS PERMANENTES DE 5 O MAS AÑOS-SIN VARIEDAD	S	0,12

(1) Con incidencias que retienen pago o deniegan el expediente.

(2) Se calcula sobre superficie declarada admisible.

(3) Aplicación del artículo 16 bis del RD 147/2023.

(4) Expediente con algunos recintos de pastos permanentes ubicados en espacios protegidos donde la carga ganadera mínima será 0,1 UGM/ha.

Puede verificar la integridad de una copia de este documento mediante la lectura del código QR adjunto o mediante el acceso a la dirección <https://ws050.juntadeandalucia.es/verificarFirma> indicando el código de VERIFICACIÓN

FIRMADO POR

RAQUEL MARIA ESPIN CRESPO

29/01/2025

VERIFICACIÓN

Pk2jmMURSWMFXC9VKGJRQ2Q7H5BP3

PÁG. 2562/2713



**Recintos Determinados para el Cálculo de Garga Ganadera**

REF.	REFERENCIA SIGPAC	CULTIVO	DESCRIPCIÓN CULTIVO	S/R	SUP. RESUELTA (ha)
5117052	29-087-002-00003-00001	62000	PASTOS PERMANENTES DE 5 O MAS AÑOS-SIN VARIEDAD	S	9,89
5117082	29-087-001-00191-00001	62000	PASTOS PERMANENTES DE 5 O MAS AÑOS-SIN VARIEDAD	S	25,43
5117129	29-087-001-00190-00001	62000	PASTOS PERMANENTES DE 5 O MAS AÑOS-SIN VARIEDAD	S	28,30
5117729	29-085-008-00014-00012	62000	PASTOS PERMANENTES DE 5 O MAS AÑOS-SIN VARIEDAD	S	0,00
5118021	29-087-002-00002-00009	62000	PASTOS PERMANENTES DE 5 O MAS AÑOS-SIN VARIEDAD	S	8,28
170000006524458	29-085-001-00006-00001	62000	PASTOS PERMANENTES DE 5 O MAS AÑOS-SIN VARIEDAD	S	0,04
170000006524460	29-085-005-00116-00001	62000	PASTOS PERMANENTES DE 5 O MAS AÑOS-SIN VARIEDAD	S	0,36
170000006524461	29-085-003-00192-00002	62000	PASTOS PERMANENTES DE 5 O MAS AÑOS-SIN VARIEDAD	S	0,00
170000006524462	29-085-007-00210-00001	62000	PASTOS PERMANENTES DE 5 O MAS AÑOS-SIN VARIEDAD	S	0,05
170000006524463	29-085-005-00017-00002	62000	PASTOS PERMANENTES DE 5 O MAS AÑOS-SIN VARIEDAD	S	0,10
170000006524464	29-085-007-00225-00001	62000	PASTOS PERMANENTES DE 5 O MAS AÑOS-SIN VARIEDAD	S	0,14
170000006524465	29-085-007-00227-00001	62000	PASTOS PERMANENTES DE 5 O MAS AÑOS-SIN VARIEDAD	S	2,08
170000006524466	29-085-007-00036-00001	62000	PASTOS PERMANENTES DE 5 O MAS AÑOS-SIN VARIEDAD	S	0,04
170000006524467	29-085-008-00002-00001	62000	PASTOS PERMANENTES DE 5 O MAS AÑOS-SIN VARIEDAD	S	0,77
170000006524468	29-085-006-00056-00003	62000	PASTOS PERMANENTES DE 5 O MAS AÑOS-SIN VARIEDAD	S	0,09
170000006524469	29-085-006-00056-00004	62000	PASTOS PERMANENTES DE 5 O MAS AÑOS-SIN VARIEDAD	S	0,16
170000006524471	29-085-006-00007-00001	62000	PASTOS PERMANENTES DE 5 O MAS AÑOS-SIN VARIEDAD	S	0,01
170000006524473	29-085-006-00123-00001	62000	PASTOS PERMANENTES DE 5 O MAS AÑOS-SIN VARIEDAD	S	0,31
170000006524474	29-085-003-00204-00002	62000	PASTOS PERMANENTES DE 5 O MAS AÑOS-SIN VARIEDAD	S	0,05
170000006524475	29-085-003-00204-00003	62000	PASTOS PERMANENTES DE 5 O MAS AÑOS-SIN VARIEDAD	S	0,09
170000006524481	29-085-003-00055-00005	62000	PASTOS PERMANENTES DE 5 O MAS AÑOS-SIN VARIEDAD	S	0,00
170000006524482	29-085-007-00197-00001	62000	PASTOS PERMANENTES DE 5 O MAS AÑOS-SIN VARIEDAD	S	0,09
170000006524483	29-085-007-00202-00001	62000	PASTOS PERMANENTES DE 5 O MAS AÑOS-SIN VARIEDAD	S	0,36
170000006524484	29-085-007-00208-00003	62000	PASTOS PERMANENTES DE 5 O MAS AÑOS-SIN VARIEDAD	S	0,62
170000006524490	29-085-003-00054-00003	62000	PASTOS PERMANENTES DE 5 O MAS AÑOS-SIN VARIEDAD	S	0,00
170000006524495	29-085-003-00158-00005	62000	PASTOS PERMANENTES DE 5 O MAS AÑOS-SIN VARIEDAD	S	0,08
170000006524496	29-085-003-00130-00005	62000	PASTOS PERMANENTES DE 5 O MAS AÑOS-SIN VARIEDAD	S	0,23
170000006524497	29-085-003-00079-00004	62000	PASTOS PERMANENTES DE 5 O MAS AÑOS-SIN VARIEDAD	S	0,09
170000006524498	29-085-003-00013-00002	62000	PASTOS PERMANENTES DE 5 O MAS AÑOS-SIN VARIEDAD	S	0,00
170000006524499	29-085-003-00015-00006	62000	PASTOS PERMANENTES DE 5 O MAS AÑOS-SIN VARIEDAD	S	0,00
170000006524500	29-085-003-00016-00001	62000	PASTOS PERMANENTES DE 5 O MAS AÑOS-SIN VARIEDAD	S	0,00
170000006524501	29-085-003-00053-00002	62000	PASTOS PERMANENTES DE 5 O MAS AÑOS-SIN VARIEDAD	S	0,00
170000006524502	29-085-003-00055-00003	62000	PASTOS PERMANENTES DE 5 O MAS AÑOS-SIN VARIEDAD	S	0,00
170000006524503	29-085-003-00053-00001	62000	PASTOS PERMANENTES DE 5 O MAS AÑOS-SIN VARIEDAD	S	0,00
170000006524511	29-085-006-00058-00001	62000	PASTOS PERMANENTES DE 5 O MAS AÑOS-SIN VARIEDAD	S	0,02
170000006524513	29-085-002-00093-00003	62000	PASTOS PERMANENTES DE 5 O MAS AÑOS-SIN VARIEDAD	S	0,02
170000006524514	29-085-003-00012-00001	62000	PASTOS PERMANENTES DE 5 O MAS AÑOS-SIN VARIEDAD	S	0,04

(1) Con incidencias que retienen pago o deniegan el expediente.

(2) Se calcula sobre superficie declarada admisible.

(3) Aplicación del artículo 16 bis del RD 147/2023.

(4) Expediente con algunos recintos de pastos permanentes ubicados en espacios protegidos donde la carga ganadera mínima será 0,1 UGM/ha.

Puede verificar la integridad de una copia de este documento mediante la lectura del código QR adjunto o mediante el acceso a la dirección <https://ws050.juntadeandalucia.es/verificarFirma> indicando el código de VERIFICACIÓN

FIRMADO POR

RAQUEL MARIA ESPIN CRESPO

29/01/2025

VERIFICACIÓN

Pk2jmMURSWMFXCU9VKGJQRQ2Q7H5BP3

PÁG. 2563/2713



**Recintos Determinados para el Cálculo de Garga Ganadera**

REF.	REFERENCIA SIGPAC	CULTIVO	DESCRIPCIÓN CULTIVO	S/R	SUP. RESUELTA (ha)
1700000006524515	29-085-003-00004-00001	62000	PASTOS PERMANENTES DE 5 O MAS AÑOS-SIN VARIEDAD	S	0,11
1700000006524517	29-085-008-00004-00003	62000	PASTOS PERMANENTES DE 5 O MAS AÑOS-SIN VARIEDAD	S	0,05
1700000006524519	29-085-002-00007-00003	62000	PASTOS PERMANENTES DE 5 O MAS AÑOS-SIN VARIEDAD	S	0,13
1700000006524520	29-085-002-00080-00001	62000	PASTOS PERMANENTES DE 5 O MAS AÑOS-SIN VARIEDAD	S	0,03
1700000006524521	29-085-002-00014-00004	62000	PASTOS PERMANENTES DE 5 O MAS AÑOS-SIN VARIEDAD	S	0,05
1700000006524523	29-085-002-00106-00001	62000	PASTOS PERMANENTES DE 5 O MAS AÑOS-SIN VARIEDAD	S	0,00
1700000006524525	29-085-003-00012-00002	62000	PASTOS PERMANENTES DE 5 O MAS AÑOS-SIN VARIEDAD	S	0,02
1700000006524527	29-085-003-00069-00001	62000	PASTOS PERMANENTES DE 5 O MAS AÑOS-SIN VARIEDAD	S	9,38
1700000006524529	29-085-003-00019-00001	62000	PASTOS PERMANENTES DE 5 O MAS AÑOS-SIN VARIEDAD	S	0,00
1700000006524530	29-085-002-00014-00001	62000	PASTOS PERMANENTES DE 5 O MAS AÑOS-SIN VARIEDAD	S	0,00
1700000006524532	29-085-003-00017-00004	62000	PASTOS PERMANENTES DE 5 O MAS AÑOS-SIN VARIEDAD	S	1,46
1700000006524534	29-085-003-00013-00001	62000	PASTOS PERMANENTES DE 5 O MAS AÑOS-SIN VARIEDAD	S	0,00
1700000006524537	29-085-006-00057-00006	62000	PASTOS PERMANENTES DE 5 O MAS AÑOS-SIN VARIEDAD	S	0,00
1700000006524538	29-085-003-00247-00001	62000	PASTOS PERMANENTES DE 5 O MAS AÑOS-SIN VARIEDAD	S	0,04
1700000006524539	29-085-006-00057-00002	62000	PASTOS PERMANENTES DE 5 O MAS AÑOS-SIN VARIEDAD	S	0,05
1700000006524540	29-085-006-00185-00002	62000	PASTOS PERMANENTES DE 5 O MAS AÑOS-SIN VARIEDAD	S	0,03
1700000006524542	29-085-008-00004-00004	62000	PASTOS PERMANENTES DE 5 O MAS AÑOS-SIN VARIEDAD	S	0,08
1700000006524543	29-085-006-00206-00001	62000	PASTOS PERMANENTES DE 5 O MAS AÑOS-SIN VARIEDAD	S	0,01
1700000006524544	29-085-008-00004-00005	62000	PASTOS PERMANENTES DE 5 O MAS AÑOS-SIN VARIEDAD	S	0,06
1700000006524545	29-085-008-00004-00006	62000	PASTOS PERMANENTES DE 5 O MAS AÑOS-SIN VARIEDAD	S	1,35
1700000006524546	29-085-008-00009-00007	62000	PASTOS PERMANENTES DE 5 O MAS AÑOS-SIN VARIEDAD	S	1,16
1700000006524549	29-085-008-00008-00005	62000	PASTOS PERMANENTES DE 5 O MAS AÑOS-SIN VARIEDAD	S	0,01

(1) Con incidencias que retienen pago o deniegan el expediente.

(2) Se calcula sobre superficie declarada admisible.

(3) Aplicación del artículo 16 bis del RD 147/2023.

(4) Expediente con algunos recintos de pastos permanentes ubicados en espacios protegidos donde la carga ganadera mínima será 0,1 UGM/ha.

Puede verificar la integridad de una copia de este documento mediante la lectura del código QR adjunto o mediante el acceso a la dirección <https://ws050.juntadeandalucia.es/verificarFirma> indicando el código de VERIFICACIÓN

FIRMADO POR

RAQUEL MARIA ESPIN CRESCO

29/01/2025

VERIFICACIÓN

Pk2jmMURSWMFXCU9VKGJQRQ2Q7H5BP3

PÁG. 2564/2713



**APELLIDOS Y NOMBRE / RAZÓN SOCIAL**
MARTIN QUINTANA ADELINO**NIF**
****8628***EXPEDIENTE**
1034973**RESOLUCIÓN**
CONCESIÓN DE LA AYUDA**DATOS DE MANTENIMIENTO UNIDADES**

GRUPO DE PAGO	Sup. Dec. Admisible	Sup. Resuelta	Sobredecl.	% Sobredecl.
ZONAS DE MONTAÑA	39,80	38,82	0,98	2,46

RESUMEN DE PAGOS

	IMPORTE (Euros)			
	RESUELTO	FEADER	MAPA	CAPADR
Pago realizado	1.910,00	1.623,34	187,35	99,12
A pagar	85,62	72,78	8,40	4,44
TOTAL	1.995,62	1.696,12	195,75	103,56

APLICACIÓN DE REDUCCIONES Y PENALIZACIONES (%)

Criterios de subvencionabilidad (1)	Presentación tardía	Omisión declaración	Condicionalidad
0,00	0,00	0,00	0,00

IMPORTE (Euros)

Calculado(2)	Reducción	Penalización	Reducción Penalización (3)	Penalización adicional	Resuelto	FEADER	MAPA	CAPADR
2.046,00 €	50,38 €	0,00 €	0,00 €	0,00 €	1.995,62 €	1.696,28 €	195,77 €	103,57 €
Importe Unitario:	93,00 €	Nuevo Importe Unitario:	51,41 €					

RECINTOS PROPUESTOS

REF.	REFERENCIA SIGPAC	CULTIVO	S/R	USO SIGPAC	Sup. Dec. admisible	Sup. Campo	Sup. Determ.	Sup. Resuelta
-1536610	29-040-011-00074-0002	ALMENDROS	S		0,20		0,20	0,20
-932865	29-040-013-00021-0124	LIMONERO	S		0,46		0,46	0,46
1700000007225264	29-040-011-00074-0001	OLIVAR	S		0,21		0,21	0,21
1700000007225266	29-040-013-00023-0001	OLIVAR	S		0,29		0,29	0,29
1700000007225267	29-040-013-00021-0010	PASTOS PERMANENTES DE 5 O MAS AÑOS	S		1,32		1,32	1,32
1700000007225268	29-040-013-00021-0002	PASTOS PERMANENTES DE 5 O MAS AÑOS	S		0,14		0,14	0,14
1700000007225269	29-040-013-00023-0004	PASTOS PERMANENTES DE 5 O MAS AÑOS	S		0,05		0,05	0,05
1700000007225270	29-040-013-00021-0008	PASTOS PERMANENTES DE 5 O MAS AÑOS	S		0,88		0,88	0,88
1700000007225271	29-040-013-00021-0007	PASTOS PERMANENTES DE 5 O MAS AÑOS	S		0,00		0,00	0,00
1700000007225272	29-040-013-00021-0125	PASTOS PERMANENTES DE 5 O MAS AÑOS	S		0,01		0,01	0,01
1700000007225273	29-040-013-00021-0004	PASTOS PERMANENTES DE 5 O MAS AÑOS	S		0,04		0,04	0,04
1700000007225274	29-040-013-00021-0005	PASTOS PERMANENTES DE 5 O MAS AÑOS	S		0,06		0,06	0,06
1700000007225275	29-040-011-00074-0003	PASTOS PERMANENTES DE 5 O MAS AÑOS	S		6,42		6,42	6,42
1700000007225276	29-040-013-00021-0003	PASTOS PERMANENTES DE 5 O MAS AÑOS	S		0,00		0,00	0,00
1700000007225277	29-040-011-00079-0001	PASTOS PERMANENTES DE 5 O MAS AÑOS	S		0,09		0,09	0,09
1700000007225278	29-040-013-00021-0009	PASTOS PERMANENTES DE 5 O MAS AÑOS	S		1,76		1,76	1,76
1700000007225279	29-040-013-00021-0006	PASTOS PERMANENTES DE 5 O MAS AÑOS	S		0,00		0,00	0,00
1700000007225280	29-040-011-00074-0002	ALMENDROS	S		10,89	9,91	10,89	9,91
1700000007225281	29-040-013-00021-0011	ALMENDROS	S		15,93		15,93	15,93
1700000007225282	29-040-013-00021-0122	ALMENDROS	S		1,05		1,05	1,05

(1) Con incidencias que retienen pago o deniegan el expediente.

(2) Se calcula sobre superficie declarada admisible.

(3) Aplicación del artículo 16 bis del RD 147/2023.

(4) Expediente con algunos recintos de pastos permanentes ubicados en espacios protegidos donde la carga ganadera mínima será 0,1 UGM/ha.

Puede verificar la integridad de una copia de este documento mediante la lectura del código QR adjunto o mediante el acceso a la dirección <https://ws050.juntadeandalucia.es/verificarFirma> indicando el código de VERIFICACIÓN

FIRMADO POR

RAQUEL MARIA ESPIN CRESPO

29/01/2025

VERIFICACIÓN

Pk2jmMURSWMFXCU9VKGJRCQ2Q7H5BP3

PÁG. 2565/2713



**Datos considerados para el Cálculo de la Carga Ganadera del expediente**

Superficie determinada para Cálculo Carga Ganadera: 10,77 ha

Carga Ganadera del Expediente: 0,35 ugm/ha

Explotación	Especie	Ugm Calculada para CG
ES290400000209	OVINA	3,78

Recintos Determinados para el Cálculo de Garga Ganadera

REF.	REFERENCIA SIGPAC	CULTIVO	DESCRIPCIÓN CULTIVO	S/R	SUP. RESUELTA (ha)
1700000007225267	29-040-013-00021-00010	62000	PASTOS PERMANENTES DE 5 O MAS AÑOS-SIN VARIEDAD	S	1,32
1700000007225268	29-040-013-00021-00002	62000	PASTOS PERMANENTES DE 5 O MAS AÑOS-SIN VARIEDAD	S	0,14
1700000007225269	29-040-013-00023-00004	62000	PASTOS PERMANENTES DE 5 O MAS AÑOS-SIN VARIEDAD	S	0,05
1700000007225270	29-040-013-00021-00008	62000	PASTOS PERMANENTES DE 5 O MAS AÑOS-SIN VARIEDAD	S	0,88
1700000007225271	29-040-013-00021-00007	62000	PASTOS PERMANENTES DE 5 O MAS AÑOS-SIN VARIEDAD	S	0,00
1700000007225272	29-040-013-00021-00125	62000	PASTOS PERMANENTES DE 5 O MAS AÑOS-SIN VARIEDAD	S	0,01
1700000007225273	29-040-013-00021-00004	62000	PASTOS PERMANENTES DE 5 O MAS AÑOS-SIN VARIEDAD	S	0,04
1700000007225274	29-040-013-00021-00005	62000	PASTOS PERMANENTES DE 5 O MAS AÑOS-SIN VARIEDAD	S	0,06
1700000007225275	29-040-011-00074-00003	62000	PASTOS PERMANENTES DE 5 O MAS AÑOS-SIN VARIEDAD	S	6,42
1700000007225276	29-040-013-00021-00003	62000	PASTOS PERMANENTES DE 5 O MAS AÑOS-SIN VARIEDAD	S	0,00
1700000007225277	29-040-011-00079-00001	62000	PASTOS PERMANENTES DE 5 O MAS AÑOS-SIN VARIEDAD	S	0,09
1700000007225278	29-040-013-00021-00009	62000	PASTOS PERMANENTES DE 5 O MAS AÑOS-SIN VARIEDAD	S	1,76
1700000007225279	29-040-013-00021-00006	62000	PASTOS PERMANENTES DE 5 O MAS AÑOS-SIN VARIEDAD	S	0,00

(1) Con incidencias que retienen pago o deniegan el expediente.

(2) Se calcula sobre superficie declarada admisible.

(3) Aplicación del artículo 16 bis del RD 147/2023.

(4) Expediente con algunos recintos de pastos permanentes ubicados en espacios protegidos donde la carga ganadera mínima será 0,1 UGM/ha.

Puede verificar la integridad de una copia de este documento mediante la lectura del código QR adjunto o mediante el acceso a la dirección <https://ws050.juntadeandalucia.es/verificarFirma> indicando el código de VERIFICACIÓN

FIRMADO POR

RAQUEL MARIA ESPIN CRESPO

29/01/2025

VERIFICACIÓN

Pk2jmMURSWMFXCU9VKGJRRQ2Q7H5BP3

PÁG. 2566/2713



**APELLIDOS Y NOMBRE / RAZÓN SOCIAL**

MELENDEZ LUQUE VICTOR JESUS

NIF

****5337*

EXPEDIENTE

1040441

RESOLUCIÓN

CONCESIÓN DE LA AYUDA

DATOS DE MANTENIMIENTO UNIDADES

GRUPO DE PAGO	Sup. Dec. Admisible	Sup. Resuelta	Sobredecl.	% Sobredecl.
ZONAS DE MONTAÑA	88,40	87,17	1,23	1,39

RESUMEN DE PAGOS

	IMPORTE (Euros)			
	RESUELTO	FEADER	MAPA	CAPADR
Pago realizado	2.009,66	1.708,21	197,15	104,30
A pagar	7,87	6,69	0,77	0,41
TOTAL	2.017,53	1.714,90	197,92	104,71

APLICACIÓN DE REDUCCIONES Y PENALIZACIONES (%)

Criterios de subvencionabilidad (1)	Presentación tardía	Omisión declaración	Condicionabilidad
0,00	0,00	0,00	0,00

IMPORTE (Euros)

Calculado(2)	Reducción	Penalización	Reducción Penalización (3)	Penalización adicional	Resuelto	FEADER	MAPA	CAPADR
2.046,00 €	28,47 €	0,00 €	0,00 €	0,00 €	2.017,53 €	1.714,90 €	197,92 €	104,71 €
Importe Unitario:	93,00 €	Nuevo Importe Unitario:	23,14 €					

(1) Con incidencias que retienen pago o deniegan el expediente.

(2) Se calcula sobre superficie declarada admisible.

(3) Aplicación del artículo 16 bis del RD 147/2023.

(4) Expediente con algunos recintos de pastos permanentes ubicados en espacios protegidos donde la carga ganadera mínima será 0,1 UGM/ha.

Puede verificar la integridad de una copia de este documento mediante la lectura del código QR adjunto o mediante el acceso a la dirección <https://ws050.juntadeandalucia.es/verificarFirma> indicando el código de VERIFICACIÓN

FIRMADO POR

RAQUEL MARIA ESPIN CRESPO

29/01/2025

VERIFICACIÓN

Pk2jmMURSWMFXC9VKGJRRQ2Q7H5BP3

PÁG. 2567/2713



**RECINTOS PROPUESTOS**

REF.	REFERENCIA SIGPAC	CULTIVO	S/R	USO SIGPAC	Sup. Dec. admisible	Sup. Campo	Sup. Determ.	Sup. Resuelta
-1581613	29-003-003-00042-0001	GUISANTES	S		0,93		0,93	0,93
-1581376	29-004-002-00048-0001	AVENA	S		0,02		0,02	0,00
-1263050	29-004-002-00076-0001	CEBADA	S		0,46		0,46	0,46
-1263047	29-003-009-00120-0002	GUISANTES	S		0,49		0,49	0,49
-1263039	29-003-009-00122-0002	GUISANTES	S		0,53		0,53	0,53
-1263027	29-003-009-00083-0002	GUISANTES	S		0,60		0,60	0,60
-1262762	29-043-002-00077-0005	BARBECHO TRADICIONAL	S		0,06		0,06	0,06
-1262761	29-043-002-00077-0005	BARBECHO TRADICIONAL	S		0,16		0,16	0,16
-1262760	29-043-002-00001-0009	CEBADA	S		2,74		2,74	2,74
-1262759	29-003-011-00203-0002	AVENA	S		1,31		1,31	1,31
-1262758	29-003-011-00202-0002	AVENA	S		1,20		1,20	1,20
-1121282	29-003-011-00181-0001	TRIGO BLANDO	S		0,64		0,64	0,64
-1121277	29-003-011-00041-0001	TRIGO BLANDO	S		0,60		0,60	0,60
-1102827	29-004-007-00070-0003	HIGUERA	S		0,02		0,02	0,02
-1102823	29-003-011-00030-0004	HIGUERA	S		0,48		0,48	0,48
-1102821	29-003-009-00080-0012	OLIVAR	S		0,05		0,05	0,05
-1102820	29-003-008-00046-0003	AVENA	S		1,00		1,00	1,00
-453969	29-003-005-00029-0001	AVENA	S		0,39		0,39	0,39
-453719	29-003-002-00007-0001	AVENA	S		0,45		0,45	0,45
-453625	29-003-003-00042-0007	GUISANTES	S		0,18		0,18	0,18
-186320	29-003-003-00217-0002	OLIVAR	S		0,61		0,61	0,61
-186309	29-003-009-00071-0001	VEZA	S		0,74		0,74	0,74
-33623	29-004-007-00070-0001	AVENA	S		0,90		0,90	0,90
-33578	29-003-007-00002-0001	AVENA	S		0,61		0,61	0,61
-33552	29-003-002-00102-0001	VEZA	S		0,61		0,61	0,61
-33526	29-003-007-00025-0001	AVENA	S		0,77		0,77	0,77
-33525	29-003-007-00043-0001	AVENA	S		0,20		0,20	0,20
-33513	29-003-008-00043-0004	AVENA	S		0,57		0,57	0,57
-33457	29-003-010-00082-0002	CEBADA	S		1,18		1,18	1,18
-33432	29-003-011-00023-0001	CEBADA	S		0,53		0,53	0,53
-33417	29-003-010-00138-0001	VEZA	S		2,98		2,98	2,98
-33339	29-003-010-00034-0001	AVENA	S		0,62		0,62	0,62
-33335	29-003-010-00133-0001	TRIGO BLANDO	S		0,95		0,95	0,95
-33312	29-003-003-00235-0001	AVENA	S		1,37		1,37	1,37
-33306	29-003-003-00191-0001	AVENA	S		1,23		1,23	1,23
-33232	29-003-003-00077-0001	TRIGO BLANDO	S		0,43		0,43	0,43
-33217	29-003-003-00088-0001	TRIGO BLANDO	S		0,71		0,71	0,71
-33216	29-003-003-00091-0001	TRIGO BLANDO	S		1,36		1,36	1,36
-33150	29-003-003-00044-0001	TRIGO BLANDO	S		0,07		0,07	0,07
-33141	29-003-003-00041-0002	TRIGO BLANDO	S		1,15		1,15	1,15
-33121	29-003-002-00086-0001	AVENA	S		1,06		1,06	1,06
-32997	29-003-003-00229-0001	OLIVAR	S		0,54		0,54	0,54
5303432	29-003-010-00005-0001	VEZA	S		0,75		0,75	0,75
1700000007230811	29-004-003-00058-0003	CEBADA	S		1,10		1,10	1,10
1700000007230813	29-003-001-00015-0002	OLIVAR	S		0,14		0,14	0,14
1700000007230816	29-003-003-00042-0003	OLIVAR	S		0,70		0,70	0,70
1700000007230817	29-003-010-00051-0002	OLIVAR	S		0,66		0,66	0,66
1700000007230818	29-003-008-00046-0004	OLIVAR	S		0,13		0,13	0,13
1700000007230820	29-003-008-00044-0002	OLIVAR	S		0,31		0,31	0,31
1700000007230821	29-003-001-00015-0005	OLIVAR	S		0,48		0,48	0,48
1700000007230822	29-003-003-00040-0001	TRIGO BLANDO	S		1,09		1,09	1,09
1700000007230824	29-003-003-00042-0006	HIGUERA	S		0,10		0,10	0,10

(1) Con incidencias que retienen pago o deniegan el expediente.

(2) Se calcula sobre superficie declarada admisible.

(3) Aplicación del artículo 16 bis del RD 147/2023.

(4) Expediente con algunos recintos de pastos permanentes ubicados en espacios protegidos donde la carga ganadera mínima será 0,1 UGM/ha.

Puede verificar la integridad de una copia de este documento mediante la lectura del código QR adjunto o mediante el acceso a la dirección <https://ws050.juntadeandalucia.es/verificarFirma> indicando el código de VERIFICACIÓN

FIRMADO POR

RAQUEL MARIA ESPIN CRESPO

29/01/2025

VERIFICACIÓN

Pk2jmMURSWMFXCU9VKGJRQ2Q7H5BP3

PÁG. 2568/2713



**RECINTOS PROPUESTOS**

REF.	REFERENCIA SIGPAC	CULTIVO	S/R	USO SIGPAC	Sup. Dec. admisible	Sup. Campo	Sup. Determ.	Sup. Resuelta
170000007230826	29-003-001-00015-0003	OLIVAR	S		0,22		0,22	0,22
170000007230827	29-003-010-00139-0002	OLIVAR	S		1,42		1,42	1,42
170000007230829	29-003-001-00021-0002	OLIVAR	S		0,63		0,63	0,63
170000007230833	29-003-011-00164-0006	HIGUERA	S		0,31		0,31	0,31
170000007230834	29-003-011-00113-0001	OLIVAR	S		0,34		0,34	0,34
170000007230835	29-003-011-00164-0004	HIGUERA	S		0,47		0,47	0,47
170000007230837	29-003-008-00046-0003	AVENA	S		1,67		1,67	1,67
170000007230839	29-003-011-00112-0001	HIGUERA	S		0,19		0,19	0,19
170000007230842	29-003-003-00026-0001	BARBECHO TRADICIONAL	S		0,39		0,39	0,39
170000007230844	29-003-011-00029-0001	AVENA	S		0,58		0,58	0,58
170000007230846	29-003-010-00139-0001	VEZA	S		1,86		1,86	1,86
170000007230847	29-003-001-00059-0002	AVENA	S		1,02		1,02	1,02
170000007230848	29-003-001-00064-0001	AVENA	S		0,41		0,41	0,41
170000007230849	29-003-003-00223-0001	TRIGO BLANDO	S		0,62		0,62	0,62
170000007230850	29-003-011-00033-0001	TRIGO BLANDO	S		0,88		0,88	0,88
170000007230852	29-003-010-00131-0001	TRIGO BLANDO	S		0,58		0,58	0,58
170000007230853	18-123-016-00186-0003	AVENA	S		12,51		12,51	12,51
170000007230854	29-003-011-00070-0001	AVENA	S		0,55		0,55	0,55
170000007230855	29-003-011-00197-0001	TRIGO BLANDO	S		0,95		0,95	0,95
170000007230856	29-003-003-00094-0001	TRIGO BLANDO	S		1,04		1,04	1,04
170000007230857	29-003-003-00093-0001	TRIGO BLANDO	S		1,21		1,21	0,00
170000007230860	29-003-001-00016-0002	AVENA	S		0,79		0,79	0,79
170000007230863	29-004-007-00071-0001	VEZA	S		1,35		1,35	1,35
170000007230864	29-003-003-00107-0001	AVENA	S		0,60		0,60	0,60
170000007230865	29-003-003-00205-0002	AVENA	S		0,88		0,88	0,88
170000007230866	29-003-002-00010-0001	AVENA	S		0,23		0,23	0,23
170000007230867	29-004-002-00018-0001	AVENA	S		0,42		0,42	0,42
170000007230868	29-003-008-00012-0002	AVENA	S		0,32		0,32	0,32
170000007230869	29-003-008-00013-0001	AVENA	S		0,54		0,54	0,54
170000007230871	29-003-001-00057-0001	AVENA	S		0,53		0,53	0,53
170000007230872	29-003-008-00058-0003	AVENA	S		1,28		1,28	1,28
170000007230873	29-003-008-00044-0001	AVENA	S		1,14		1,14	1,14
170000007230875	29-003-009-00055-0001	VEZA	S		0,22		0,22	0,22
170000007230876	29-004-006-00028-0001	AVENA	S		0,16		0,16	0,16
170000007230877	29-004-006-00029-0001	AVENA	S		0,43		0,43	0,43
170000007230880	29-003-009-00080-0003	VEZA	S		0,90		0,90	0,90
170000007230881	29-003-001-00048-0001	AVENA	S		0,35		0,35	0,35
170000007230883	29-004-002-00047-0001	AVENA	S		1,12		1,12	1,12
170000007230884	29-004-002-00057-0002	AVENA	S		1,05		1,05	1,05
170000007230894	29-004-003-00071-0001	AVENA	S		0,55		0,55	0,55
170000007230895	29-003-010-00014-0001	TRIGO BLANDO	S		1,21		1,21	1,21
170000007230896	29-003-003-00017-0001	VEZA	S		0,77		0,77	0,77
170000007230897	29-003-002-00059-0001	TRIGO BLANDO	S		0,88		0,88	0,88
170000007230901	29-003-002-00042-0001	CEBADA	S		2,09		2,09	2,09
170000007230902	29-003-011-00165-0003	TRIGO BLANDO	S		0,91		0,91	0,91
170000007230904	29-003-004-00026-0001	ALMENDROS	S		0,14		0,14	0,14
170000007230905	29-003-004-00019-0001	ALMENDROS	S		2,28		2,28	2,28
170000007230906	29-003-010-00062-0001	ALMENDROS	S		2,45		2,45	2,45

INCIDENCIAS**INCIDENCIA DESCRIPCIÓN**

218 Superficie bruta de cruce en un recinto en el conjunto de las solicitudes supera superficie total que SIGPAC establece para él.

(1) Con incidencias que retienen pago o deniegan el expediente.

(2) Se calcula sobre superficie declarada admisible.

(3) Aplicación del artículo 16 bis del RD 147/2023.

(4) Expediente con algunos recintos de pastos permanentes ubicados en espacios protegidos donde la carga ganadera mínima será 0,1 UGM/ha.

Puede verificar la integridad de una copia de este documento mediante la lectura del código QR adjunto o mediante el acceso a la dirección <https://ws050.juntadeandalucia.es/verificarFirma> indicando el código de VERIFICACIÓN

FIRMADO POR

RAQUEL MARIA ESPIN CRESPO

29/01/2025

VERIFICACIÓN

Pk2jmMURSWMFXCU9VKGJRQ2Q7H5BP3

PÁG. 2569/2713



**INCIDENCIAS****INCIDENCIA DESCRIPCIÓN**

- Recinto:29-003-003-00093-00001 Cultivo:1037 TRIGO BLANDO-ARTUR NICK Secano Suma de superficies declaradas para este recinto por todos los solicitantes (Áreas):242 Superficie SIGPAC medida para este recinto (Áreas):121 Exceso de superficie declarada (Hectáreas):1,21 Suma de superficies declaradas para este recinto por el solicitante (Áreas):121
- 3790 Recinto declarado inactivo
Recinto:29-004-002-00048-00001 Cultivo: -
- 3795 Recinto declarado con una situación de riesgo de abandono.
Recinto:29-003-003-00026-00001 Cultivo: -
- 86119 Carga ganadera NO cumple con el valor mínimo de 0,2 UGM/ha.
Recinto:18-123-016-00186-00001 Cultivo:62000 PASTOS PERMANENTES DE 5 O MAS AÑOS-SIN VARIEDAD Secano Carga Ganadera:0
- 86121 Recinto superficie forrajera que no realiza la actividad de producción de pastoreo.
Recinto:18-123-016-00186-00001 Cultivo:62000 PASTOS PERMANENTES DE 5 O MAS AÑOS-SIN VARIEDAD Secano Actividad Agraria del recinto:4
- 86122 Recinto superficie forrajera que realiza la actividad de producción de pastoreo y no declara el o los códigos del Registro de Explotaciones Ganaderas de Andalucía, REGA.
Recinto:18-123-016-00186-00001 Cultivo:62000 PASTOS PERMANENTES DE 5 O MAS AÑOS-SIN VARIEDAD Secano
- 86124 Recinto de forrajera para Cálculo de Carga Ganadera que No pertenece a Explotación.
Recinto:18-123-016-00186-00001 Cultivo:62000 PASTOS PERMANENTES DE 5 O MAS AÑOS-SIN VARIEDAD Secano

Datos considerados para el Cálculo de la Carga Ganadera del expediente

Superficie determinada para Cálculo Carga Ganadera: 0,00 ha
Carga Ganadera del Expediente: 0,00 ugm/ha

Incidenias de carga ganadera**INCIDENCIA DESCRIPCIÓN**

- 3795 Recinto declarado con una situación de riesgo de abandono.
Recinto:29-003-003-00026-00001 Cultivo: -
- 86122 Recinto superficie forrajera que realiza la actividad de producción de pastoreo y no declara el o los códigos del Registro de Explotaciones Ganaderas de Andalucía, REGA.
Recinto:18-123-016-00186-00001 Cultivo:62000 PASTOS PERMANENTES DE 5 O MAS AÑOS-SIN VARIEDAD Secano
- 86124 Recinto de forrajera para Cálculo de Carga Ganadera que No pertenece a Explotación.
Recinto:18-123-016-00186-00001 Cultivo:62000 PASTOS PERMANENTES DE 5 O MAS AÑOS-SIN VARIEDAD Secano
- 86128 Recinto de Forrajeras que no ha contabilizado para Carga Ganadera por no tener una explotación válida para el cálculo de la Carga Ganadera
Recinto:18-123-016-00186-00001 Cultivo:62 PASTOS PERMANENTES DE 5 O MAS AÑOS-
- 86132 Recinto superficie forrajera que no realiza la actividad de producción de pastoreo.
Recinto:29-043-002-00077-00005 Cultivo:20000 BARBECHO TRADICIONAL-SIN VARIEDAD Secano
Recinto:29-043-002-00077-00005 Cultivo:20000 BARBECHO TRADICIONAL-SIN VARIEDAD Secano
Recinto:18-123-016-00186-00001 Cultivo:62000 PASTOS PERMANENTES DE 5 O MAS AÑOS-SIN VARIEDAD Secano
Recinto:29-003-003-00026-00001 Cultivo:20000 BARBECHO TRADICIONAL-SIN VARIEDAD Secano

(1) Con incidencias que retienen pago o deniegan el expediente.

(2) Se calcula sobre superficie declarada admisible.

(3) Aplicación del artículo 16 bis del RD 147/2023.

(4) Expediente con algunos recintos de pastos permanentes ubicados en espacios protegidos donde la carga ganadera mínima será 0,1 UGM/ha.

Puede verificar la integridad de una copia de este documento mediante la lectura del código QR adjunto o mediante el acceso a la dirección <https://ws050.juntadeandalucia.es/verificarFirma> indicando el código de VERIFICACIÓN

FIRMADO POR	RAQUEL MARIA ESPIN CRESPO	29/01/2025	
VERIFICACIÓN	Pk2jmMURSWMFXC9VKGJRQ2Q7H5BP3	PÁG. 2570/2713	

**APELLIDOS Y NOMBRE / RAZÓN SOCIAL**

MOLINA PALOMO MIGUEL

NIF

****4236*

EXPEDIENTE

1054428

RESOLUCIÓN

CONCESIÓN DE LA AYUDA

DATOS DE MANTENIMIENTO UNIDADES

GRUPO DE PAGO	Sup. Dec. Admisible	Sup. Resuelta	Sobredecl.	% Sobredecl.
ZONAS DE MONTAÑA	10,27	10,27	0,00	0,00

RESUMEN DE PAGOS

	IMPORTE (Euros)			
	RESUELTO	FEADER	MAPA	CAPADR
Pago realizado	955,11	811,84	93,70	49,57

APLICACIÓN DE REDUCCIONES Y PENALIZACIONES (%)

Criterios de subvencionabilidad (1)	Presentación tardía	Omisión declaración	Condicionalidad
0,00	0,00	0,00	0,00

IMPORTE (Euros)

Calculado(2)	Reducción	Penalización	Reducción Penalización (3)	Penalización adicional	Resuelto	FEADER	MAPA	CAPADR
955,11 €	0,00 €	0,00 €	0,00 €	0,00 €	955,11 €	811,84 €	93,70 €	49,57 €
Importe Unitario:	93,00 €	Nuevo Importe Unitario:	93,00 €					

RECINTOS PROPUESTOS

REF.	REFERENCIA SIGPAC	CULTIVO	S/R	USO SIGPAC	Sup. Dec. admisible	Sup. Campo	Sup. Determ.	Sup. Resuelta
-1120447	29-043-017-00218-0002	BARBECHO TRADICIONAL	S		2,27		2,27	2,27
-960128	29-043-020-00056-0002	ALMENDROS	S		0,01		0,01	0,01
-960126	29-043-020-00053-0015	OLIVAR	S		0,09		0,09	0,09
-960125	29-043-020-00053-0014	OLIVAR	S		0,03		0,03	0,03
1700000005121169	29-043-020-00051-0005	OLIVAR	S		2,47		2,47	2,47
1700000005121171	29-043-020-00051-0007	OLIVAR	S		0,36		0,36	0,36
1700000005121172	29-043-020-00051-0006	OLIVAR	S		0,08		0,08	0,08
1700000005121175	29-043-020-00051-0002	OLIVAR	S		0,02		0,02	0,02
1700000005121183	29-043-020-00053-0009	OLIVAR	S		0,01		0,01	0,01
1700000005121184	29-043-020-00053-0007	OLIVAR	S		0,11		0,11	0,11
1700000005121185	29-043-020-00053-0010	OLIVAR	S		1,12		1,12	1,12
1700000005121186	29-043-020-00056-0006	OLIVAR	S		0,28		0,28	0,28
1700000005121187	29-043-020-00052-0012	OLIVAR	S		0,31		0,31	0,31
1700000005121189	29-043-020-00052-0001	OLIVAR	S		1,80		1,80	1,80
1700000005121190	29-043-020-00051-0016	OLIVAR	S		0,06		0,06	0,06
1700000005121191	29-043-020-00053-0001	MEZCLA AVENA-CEBADA	S		1,19		1,19	1,19
1700000005121193	29-043-020-00056-0009	ALMENDROS	S		0,06		0,06	0,06

(1) Con incidencias que retienen pago o deniegan el expediente.

(2) Se calcula sobre superficie declarada admisible.

(3) Aplicación del artículo 16 bis del RD 147/2023.

(4) Expediente con algunos recintos de pastos permanentes ubicados en espacios protegidos donde la carga ganadera mínima será 0,1 UGM/ha.

Puede verificar la integridad de una copia de este documento mediante la lectura del código QR adjunto o mediante el acceso a la dirección <https://ws050.juntadeandalucia.es/verificarFirma> indicando el código de VERIFICACIÓN

FIRMADO POR	RAQUEL MARIA ESPIN CRESPO	29/01/2025
VERIFICACIÓN	Pk2jmMURSWMFXCU9VKGJRQ2Q7H5BP3	PÁG. 2571/2713





INCIDENCIAS

INCIDENCIA DESCRIPCIÓN

- 226 Recinto abandonado según SIGPAC por el que solicita alguna ayuda/práctica.
 Recinto:29-043-020-00051-00008 Cultivo:101138 OLIVAR-HOJIBLANCA Secano
 Recinto:29-043-020-00056-00010 Cultivo:104007 ALMENDROS-COMUNA Secano
- 86119 Carga ganadera NO cumple con el valor mínimo de 0,2 UGM/ha.
 Recinto:29-043-020-00051-00009 Cultivo:62000 PASTOS PERMANENTES DE 5 O MAS AÑOS-SIN VARIEDAD Secano Carga Ganadera:0
 Recinto:29-043-020-00051-00013 Cultivo:62000 PASTOS PERMANENTES DE 5 O MAS AÑOS-SIN VARIEDAD Secano Carga Ganadera:0
 Recinto:29-043-020-00053-00011 Cultivo:62000 PASTOS PERMANENTES DE 5 O MAS AÑOS-SIN VARIEDAD Secano Carga Ganadera:0
 Recinto:29-043-020-00053-00012 Cultivo:62000 PASTOS PERMANENTES DE 5 O MAS AÑOS-SIN VARIEDAD Secano Carga Ganadera:0
 Recinto:29-043-020-00053-00016 Cultivo:62000 PASTOS PERMANENTES DE 5 O MAS AÑOS-SIN VARIEDAD Secano Carga Ganadera:0
- 86122 Recinto superficie forrajera que realiza la actividad de producción de pastoreo y no declara el o los códigos del Registro de Explotaciones Ganaderas de Andalucía, REGA.
 Recinto:29-043-020-00051-00009 Cultivo:62000 PASTOS PERMANENTES DE 5 O MAS AÑOS-SIN VARIEDAD Secano
 Recinto:29-043-020-00051-00013 Cultivo:62000 PASTOS PERMANENTES DE 5 O MAS AÑOS-SIN VARIEDAD Secano
 Recinto:29-043-020-00053-00011 Cultivo:62000 PASTOS PERMANENTES DE 5 O MAS AÑOS-SIN VARIEDAD Secano
 Recinto:29-043-020-00053-00012 Cultivo:62000 PASTOS PERMANENTES DE 5 O MAS AÑOS-SIN VARIEDAD Secano
 Recinto:29-043-020-00053-00016 Cultivo:62000 PASTOS PERMANENTES DE 5 O MAS AÑOS-SIN VARIEDAD Secano
- 86124 Recinto de forrajera para Cálculo de Carga Ganadera que No pertenece a Explotación.
 Recinto:29-043-020-00051-00009 Cultivo:62000 PASTOS PERMANENTES DE 5 O MAS AÑOS-SIN VARIEDAD Secano
 Recinto:29-043-020-00051-00013 Cultivo:62000 PASTOS PERMANENTES DE 5 O MAS AÑOS-SIN VARIEDAD Secano
 Recinto:29-043-020-00053-00011 Cultivo:62000 PASTOS PERMANENTES DE 5 O MAS AÑOS-SIN VARIEDAD Secano
 Recinto:29-043-020-00053-00012 Cultivo:62000 PASTOS PERMANENTES DE 5 O MAS AÑOS-SIN VARIEDAD Secano
 Recinto:29-043-020-00053-00016 Cultivo:62000 PASTOS PERMANENTES DE 5 O MAS AÑOS-SIN VARIEDAD Secano

Datos considerados para el Cálculo de la Carga Ganadera del expediente

Superficie determinada para Cálculo Carga Ganadera: 0,00 ha
Carga Ganadera del Expediente: 0,00 ugm/ha

Incidenias de carga ganadera

INCIDENCIA DESCRIPCIÓN

- 86122 Recinto superficie forrajera que realiza la actividad de producción de pastoreo y no declara el o los códigos del Registro de Explotaciones Ganaderas de Andalucía, REGA.
 Recinto:29-043-020-00053-00016 Cultivo:62000 PASTOS PERMANENTES DE 5 O MAS AÑOS-SIN VARIEDAD Secano
 Recinto:29-043-020-00053-00012 Cultivo:62000 PASTOS PERMANENTES DE 5 O MAS AÑOS-SIN VARIEDAD Secano
 Recinto:29-043-020-00051-00013 Cultivo:62000 PASTOS PERMANENTES DE 5 O MAS AÑOS-SIN VARIEDAD Secano
 Recinto:29-043-020-00053-00011 Cultivo:62000 PASTOS PERMANENTES DE 5 O MAS AÑOS-SIN VARIEDAD Secano
 Recinto:29-043-020-00051-00009 Cultivo:62000 PASTOS PERMANENTES DE 5 O MAS AÑOS-SIN VARIEDAD Secano
- 86124 Recinto de forrajera para Cálculo de Carga Ganadera que No pertenece a Explotación.
 Recinto:29-043-020-00053-00016 Cultivo:62000 PASTOS PERMANENTES DE 5 O MAS AÑOS-SIN VARIEDAD Secano
 Recinto:29-043-020-00053-00012 Cultivo:62000 PASTOS PERMANENTES DE 5 O MAS AÑOS-SIN VARIEDAD Secano
 Recinto:29-043-020-00051-00013 Cultivo:62000 PASTOS PERMANENTES DE 5 O MAS AÑOS-SIN VARIEDAD Secano
 Recinto:29-043-020-00053-00011 Cultivo:62000 PASTOS PERMANENTES DE 5 O MAS AÑOS-SIN VARIEDAD Secano
 Recinto:29-043-020-00051-00009 Cultivo:62000 PASTOS PERMANENTES DE 5 O MAS AÑOS-SIN VARIEDAD Secano
- 86128 Recinto de Forrajeras que no ha contabilizado para Carga Ganadera por no tener una explotación válida para el cálculo de la Carga Ganadera
 Recinto:29-043-020-00053-00016 Cultivo:62 PASTOS PERMANENTES DE 5 O MAS AÑOS-
 Recinto:29-043-020-00056-00004 Cultivo:62 PASTOS PERMANENTES DE 5 O MAS AÑOS-
 Recinto:29-043-020-00053-00012 Cultivo:62 PASTOS PERMANENTES DE 5 O MAS AÑOS-
 Recinto:29-043-020-00056-00005 Cultivo:62 PASTOS PERMANENTES DE 5 O MAS AÑOS-
 Recinto:29-043-020-00051-00013 Cultivo:62 PASTOS PERMANENTES DE 5 O MAS AÑOS-
 Recinto:29-043-020-00051-00011 Cultivo:62 PASTOS PERMANENTES DE 5 O MAS AÑOS-
 Recinto:29-043-020-00053-00011 Cultivo:62 PASTOS PERMANENTES DE 5 O MAS AÑOS-

(1) Con incidencias que retienen pago o deniegan el expediente.
 (2) Se calcula sobre superficie declarada admisible.
 (3) Aplicación del artículo 16 bis del RD 147/2023.
 (4) Expediente con algunos recintos de pastos permanentes ubicados en espacios protegidos donde la carga ganadera mínima será 0,1 UGM/ha.

Puede verificar la integridad de una copia de este documento mediante la lectura del código QR adjunto o mediante el acceso a la dirección <https://ws050.juntadeandalucia.es/verificarFirma> indicando el código de VERIFICACIÓN

FIRMADO POR	RAQUEL MARIA ESPIN CRESPO	29/01/2025	
VERIFICACIÓN	Pk2jmMURSWMFXCU9VKGJQRQ2Q7H5BP3	PÁG. 2572/2713	



	Recinto:29-043-020-00052-00002 Cultivo:62 PASTOS PERMANENTES DE 5 O MAS AÑOS-
	Recinto:29-043-020-00051-00009 Cultivo:62 PASTOS PERMANENTES DE 5 O MAS AÑOS-
86132	Recinto superficie forrajera que no realiza la actividad de producción de pastoreo.
	Recinto:29-043-017-00218-00002 Cultivo:20000 BARBECHO TRADICIONAL-SIN VARIEDAD Secano
86133	Recinto de forrajera No solicitado para Cálculo de Carga Ganadera que No pertenece a Explotación.
	Recinto:29-043-020-00056-00004 Cultivo:62000 PASTOS PERMANENTES DE 5 O MAS AÑOS-SIN VARIEDAD Secano
	Recinto:29-043-020-00056-00005 Cultivo:62000 PASTOS PERMANENTES DE 5 O MAS AÑOS-SIN VARIEDAD Secano
	Recinto:29-043-020-00051-00011 Cultivo:62000 PASTOS PERMANENTES DE 5 O MAS AÑOS-SIN VARIEDAD Secano
	Recinto:29-043-020-00052-00002 Cultivo:62000 PASTOS PERMANENTES DE 5 O MAS AÑOS-SIN VARIEDAD Secano

(1) Con incidencias que retienen pago o deniegan el expediente.

(2) Se calcula sobre superficie declarada admisible.

(3) Aplicación del artículo 16 bis del RD 147/2023.

(4) Expediente con algunos recintos de pastos permanentes ubicados en espacios protegidos donde la carga ganadera mínima será 0,1 UGM/ha.

Puede verificar la integridad de una copia de este documento mediante la lectura del código QR adjunto o mediante el acceso a la dirección <https://ws050.juntadeandalucia.es/verificarFirma> indicando el código de VERIFICACIÓN

FIRMADO POR	RAQUEL MARIA ESPIN CRESPO	29/01/2025	
VERIFICACIÓN	Pk2jmMURSWMFXCu9VKGJRQ2Q7H5BP3	PÁG. 2573/2713	



APELLIDOS Y NOMBRE / RAZÓN SOCIAL

MOSTAZO MUÑOZ JOSÉ

NIF

****1871*

EXPEDIENTE

1197864

RESOLUCIÓN

CONCESIÓN DE LA AYUDA

DATOS DE MANTENIMIENTO UNIDADES

GRUPO DE PAGO

ZONAS DE MONTAÑA

**Sup. Dec.
Admisible**

12,65

**Sup.
Resuelta**

12,65

Sobredecl.

0,00

% Sobredecl.

0,00

RESUMEN DE PAGOS

	IMPORTE (Euros)			
	<u>RESUELTO</u>	<u>FEADER</u>	<u>MAPA</u>	<u>CAPADR</u>
Pago realizado	1.176,45	999,98	115,41	61,06

APLICACIÓN DE REDUCCIONES Y PENALIZACIONES (%)

<u>Crterios de subvencionabilidad (1)</u>	<u>Presentación tardia</u>	<u>Omisión declaración</u>	<u>Condicionidad</u>
0,00	0,00	0,00	0,00

IMPORTE (Euros)

<u>Calculado(2)</u>	<u>Reducción</u>	<u>Penalización</u>	<u>Reducción Penalización (3)</u>	<u>Penalización adicional</u>	<u>Resuelto</u>	<u>FEADER</u>	<u>MAPA</u>	<u>CAPADR</u>
1.176,45 €	0,00 €	0,00 €	0,00 €	0,00 €	1.176,45 €	999,98 €	115,41 €	61,06 €
Importe Unitario:	93,00 €		Nuevo Importe Unitario:	93,00 €				

(1) Con incidencias que retienen pago o deniegan el expediente.

(2) Se calcula sobre superficie declarada admisible.

(3) Aplicación del artículo 16 bis del RD 147/2023.

(4) Expediente con algunos recintos de pastos permanentes ubicados en espacios protegidos donde la carga ganadera mínima será 0,1 UGM/ha.

Puede verificar la integridad de una copia de este documento mediante la lectura del código QR adjunto o mediante el acceso a la dirección <https://ws050.juntadeandalucia.es/verificarFirma> indicando el código de VERIFICACIÓN

FIRMADO POR

RAQUEL MARIA ESPIN CRESPO

29/01/2025

VERIFICACIÓN

Pk2jmMURSWMFXCU9VKGJRRQ2Q7H5BP3

PÁG. 2574/2713



**RECINTOS PROPUESTOS**

REF.	REFERENCIA SIGPAC	CULTIVO	S/R	USO SIGPAC	Sup. Dec. admisible	Sup. Campo	Sup. Determ.	Sup. Resuelta
-1510849	29-083-007-00068-0008	OLIVAR	S		0,16		0,16	0,16
-1510848	29-083-007-00068-0006	OLIVAR	S		0,38		0,38	0,38
-1405025	29-079-012-00118-0006	BARBECHO TRADICIONAL	S		0,68		0,68	0,68
-1304237	29-079-013-00047-0014	ALMENDROS	S		0,30		0,30	0,30
-1304179	29-079-013-00046-0002	ALGARROBO	S		0,04		0,04	0,04
-1002359	29-079-013-00046-0006	ALMENDROS	S		0,06		0,06	0,06
-809127	29-079-013-80002-0006	ALMENDROS	S		0,02		0,02	0,02
-809092	29-079-013-00095-0002	ALMENDROS	S		0,22		0,22	0,22
-809038	29-079-013-00047-0001	AGUACATE	S		0,38		0,38	0,38
-809035	29-079-013-00047-0009	AGUACATE	S		0,34		0,34	0,34
5092806	29-079-012-00118-0001	ALGARROBO	S		0,90		0,90	0,90
5092812	29-079-012-00118-0005	OLIVAR	S		0,88		0,88	0,88
5096155	29-079-013-00094-0001	OLIVAR	S		0,09		0,09	0,09
5096171	29-079-013-00101-0001	OLIVAR	S		0,34		0,34	0,34
5096174	29-079-013-00095-0001	OLIVAR	S		0,32		0,32	0,32
5096189	29-079-013-00088-0002	OLIVAR	S		0,46		0,46	0,46
5096193	29-079-013-00075-0001	OLIVAR	R		0,15		0,15	0,15
5096210	29-079-013-00073-0001	OLIVAR	S		0,02		0,02	0,02
170000005421916	29-079-012-00004-0002	OLIVAR	S		0,42		0,42	0,42
170000005421917	29-079-012-00005-0003	OLIVAR	S		0,57		0,57	0,57
170000005421918	29-079-013-00280-0001	OLIVAR	R		0,58		0,58	0,58
170000005421919	29-079-013-00279-0001	OLIVAR	S		0,05		0,05	0,05
170000005421920	29-079-012-00163-0001	OLIVAR	S		0,13		0,13	0,13
170000005421921	29-079-012-00171-0001	OLIVAR	S		0,25		0,25	0,25
170000005421922	29-079-012-00014-0009	OLIVAR	S		0,97		0,97	0,97
170000005421923	29-079-012-00163-0001	OLIVAR	S		0,25		0,25	0,25
170000005421924	29-079-013-00076-0002	OLIVAR	R		0,01		0,01	0,01
170000005421929	29-079-013-00046-0001	ALGARROBO	S		0,79		0,79	0,79
170000005421930	29-079-013-00047-0006	ALGARROBO	S		0,84		0,84	0,84
170000005421931	29-079-013-00047-0010	OLIVAR	S		0,10		0,10	0,10
170000005421933	29-079-012-00114-0001	OLIVAR	S		0,36		0,36	0,36
170000005421934	29-079-012-00162-0002	OLIVAR	S		0,03		0,03	0,03
170000005421935	29-079-012-00040-0001	OLIVAR	S		1,16		1,16	1,16
170000005421936	29-079-012-00071-0001	OLIVAR	S		0,31		0,31	0,31
170000005421937	29-079-012-00072-0001	OLIVAR	S		0,09		0,09	0,09

INCIDENCIAS**INCIDENCIA DESCRIPCIÓN**

- 452 Actividad agraria declarada en un recinto no compatible con el uso PA, PR o PS asignado en SIGPAC para ese recinto.
Recinto:29-079-013-00047-00004 Cultivo:62000 PASTOS PERMANENTES DE 5 O MAS AÑOS-SIN VARIEDAD Secano USO ASIGNADO EN SIGPAC:PR
Recinto:29-079-013-00047-00005 Cultivo:62000 PASTOS PERMANENTES DE 5 O MAS AÑOS-SIN VARIEDAD Secano USO ASIGNADO EN SIGPAC:PS
- 4272 Verifica que las líneas de declaración de las Solicitudes Únicas no tienen solapes con la capa de Retroactividad Gráfica (ambas de la misma campaña) a nivel de expediente/línea de declaración gráfica de la solicitud.
Recinto:29-079-013-00047-00005 Cultivo: - Agregado de la referencia del recinto.:0 Zona de la referencia del recinto.:0 Superficie solapada.:0,03 Id. Incid.:100418430
- 86119 Carga ganadera NO cumple con el valor mínimo de 0,2 UGM/ha.
Recinto:29-079-013-00047-00004 Cultivo:62000 PASTOS PERMANENTES DE 5 O MAS AÑOS-SIN VARIEDAD Secano Carga Ganadera:0
Recinto:29-079-013-00047-00005 Cultivo:62000 PASTOS PERMANENTES DE 5 O MAS AÑOS-SIN VARIEDAD Secano Carga Ganadera:0
- 86121 Recinto superficie forrajera que no realiza la actividad de producción de pastoreo.
Recinto:29-079-013-00047-00004 Cultivo:62000 PASTOS PERMANENTES DE 5 O MAS AÑOS-SIN VARIEDAD Secano Actividad

(1) Con incidencias que retienen pago o deniegan el expediente.

(2) Se calcula sobre superficie declarada admisible.

(3) Aplicación del artículo 16 bis del RD 147/2023.

(4) Expediente con algunos recintos de pastos permanentes ubicados en espacios protegidos donde la carga ganadera mínima será 0,1 UGM/ha.

Puede verificar la integridad de una copia de este documento mediante la lectura del código QR adjunto o mediante el acceso a la dirección <https://ws050.juntadeandalucia.es/verificarFirma> indicando el código de VERIFICACIÓN

FIRMADO POR

RAQUEL MARIA ESPIN CRESPO

29/01/2025

VERIFICACIÓN

Pk2jmMURSWMFXCU9VKGJRQ2Q7H5BP3

PÁG. 2575/2713





INCIDENCIAS

INCIDENCIA DESCRIPCIÓN

	Agraria del recinto:2 Recinto:29-079-013-00047-00005 Cultivo:62000 PASTOS PERMANENTES DE 5 O MAS AÑOS-SIN VARIEDAD Secano Actividad Agraria del recinto:2
86122	Recinto superficie forrajera que realiza la actividad de producción de pastoreo y no declara el o los códigos del Registro de Explotaciones Ganaderas de Andalucía, REGA. Recinto:29-079-013-00047-00004 Cultivo:62000 PASTOS PERMANENTES DE 5 O MAS AÑOS-SIN VARIEDAD Secano Recinto:29-079-013-00047-00005 Cultivo:62000 PASTOS PERMANENTES DE 5 O MAS AÑOS-SIN VARIEDAD Secano
86124	Recinto de forrajera para Cálculo de Carga Ganadera que No pertenece a Explotación. Recinto:29-079-013-00047-00004 Cultivo:62000 PASTOS PERMANENTES DE 5 O MAS AÑOS-SIN VARIEDAD Secano Recinto:29-079-013-00047-00005 Cultivo:62000 PASTOS PERMANENTES DE 5 O MAS AÑOS-SIN VARIEDAD Secano

Datos considerados para el Cálculo de la Carga Ganadera del expediente

Superficie determinada para Cálculo Carga Ganadera: 0,00 ha
Carga Ganadera del Expediente: 0,00 ugm/ha

Incidenias de carga ganadera

INCIDENCIA DESCRIPCIÓN

452	Actividad agraria declarada en un recinto no compatible con el uso PA, PR o PS asignado en SIGPAC para ese recinto. Recinto:29-079-013-00047-00005 Cultivo:62000 PASTOS PERMANENTES DE 5 O MAS AÑOS-SIN VARIEDAD Secano USO ASIGNADO EN SIGPAC:PS Recinto:29-079-013-00047-00004 Cultivo:62000 PASTOS PERMANENTES DE 5 O MAS AÑOS-SIN VARIEDAD Secano USO ASIGNADO EN SIGPAC:PR
86122	Recinto superficie forrajera que realiza la actividad de producción de pastoreo y no declara el o los códigos del Registro de Explotaciones Ganaderas de Andalucía, REGA. Recinto:29-079-013-00047-00005 Cultivo:62000 PASTOS PERMANENTES DE 5 O MAS AÑOS-SIN VARIEDAD Secano Recinto:29-079-013-00047-00004 Cultivo:62000 PASTOS PERMANENTES DE 5 O MAS AÑOS-SIN VARIEDAD Secano
86124	Recinto de forrajera para Cálculo de Carga Ganadera que No pertenece a Explotación. Recinto:29-079-013-00047-00005 Cultivo:62000 PASTOS PERMANENTES DE 5 O MAS AÑOS-SIN VARIEDAD Secano Recinto:29-079-013-00047-00004 Cultivo:62000 PASTOS PERMANENTES DE 5 O MAS AÑOS-SIN VARIEDAD Secano
86128	Recinto de Forrajeras que no ha contabilizado para Carga Ganadera por no tener una explotación válida para el cálculo de la Carga Ganadera Recinto:29-079-013-00047-00005 Cultivo:62 PASTOS PERMANENTES DE 5 O MAS AÑOS- Recinto:29-079-013-00047-00004 Cultivo:62 PASTOS PERMANENTES DE 5 O MAS AÑOS-
86132	Recinto superficie forrajera que no realiza la actividad de producción de pastoreo. Recinto:29-079-012-00118-00006 Cultivo:20000 BARBECHO TRADICIONAL-SIN VARIEDAD Secano Recinto:29-079-013-00047-00005 Cultivo:62000 PASTOS PERMANENTES DE 5 O MAS AÑOS-SIN VARIEDAD Secano Recinto:29-079-013-00047-00004 Cultivo:62000 PASTOS PERMANENTES DE 5 O MAS AÑOS-SIN VARIEDAD Secano

(1) Con incidencias que retienen pago o deniegan el expediente.
 (2) Se calcula sobre superficie declarada admisible.
 (3) Aplicación del artículo 16 bis del RD 147/2023.
 (4) Expediente con algunos recintos de pastos permanentes ubicados en espacios protegidos donde la carga ganadera mínima será 0,1 UGM/ha.

Puede verificar la integridad de una copia de este documento mediante la lectura del código QR adjunto o mediante el acceso a la dirección <https://ws050.juntadeandalucia.es/verificarFirma> indicando el código de VERIFICACIÓN

FIRMADO POR	RAQUEL MARIA ESPIN CRESPO	29/01/2025	
VERIFICACIÓN	Pk2jmMURSWMFCXU9VKGJQRQ2Q7H5BP3	PÁG. 2576/2713	

**APELLIDOS Y NOMBRE / RAZÓN SOCIAL**

NAVARRO ZAMORA MARIA VIRTUDES

NIF

****6760*

EXPEDIENTE

1096674

RESOLUCIÓN

CONCESIÓN DE LA AYUDA

DATOS DE MANTENIMIENTO UNIDADES

GRUPO DE PAGO	Sup. Dec. Admisible	Sup. Resuelta	Sobredecl.	% Sobredecl.
ZONAS DE MONTAÑA	111,77	111,58	0,19	0,17

RESUMEN DE PAGOS

	IMPORTE (Euros)			
	RESUELTO	FEADER	MAPA	CAPADR
Pago realizado	2.042,52	1.736,14	200,37	106,01

APLICACIÓN DE REDUCCIONES Y PENALIZACIONES (%)

Criterios de subvencionabilidad (1)	Presentación tardía	Omisión declaración	Condicionalidad
0,00	0,00	0,00	0,00

IMPORTE (Euros)

Calculado(2)	Reducción	Penalización	Reducción Penalización (3)	Penalización adicional	Resuelto	FEADER	MAPA	CAPADR
2.046,00 €	3,48 €	0,00 €	0,00 €	0,00 €	2.042,52 €	1.736,14 €	200,37 €	106,01 €
Importe Unitario:	93,00 €	Nuevo Importe Unitario:	18,31 €					

RECINTOS PROPUESTOS

REF.	REFERENCIA SIGPAC	CULTIVO	S/R	USO SIGPAC	Sup. Dec. admisible	Sup. Campo	Sup. Determ.	Sup. Resuelta
5236134	29-015-117-00001-0001	CEBADA	S		31,08		31,08	31,08
1700000006257394	29-015-115-00021-0047	OLIVAR	S		0,80		0,80	0,80
1700000006257396	29-015-115-00021-0047	OLIVAR	S		0,50		0,50	0,50
1700000006257399	29-015-082-00020-0002	OLIVAR	S		1,34		1,34	1,34
1700000006257400	29-015-115-00019-0001	OLIVAR	S		0,27		0,27	0,27
1700000006257402	29-015-115-00010-0035	OLIVAR	R		2,77		2,77	2,77
1700000006257403	29-015-115-00010-0035	OLIVAR	R		58,74		58,74	58,74
1700000006257408	29-015-118-00010-0011	AVENA	S		0,12		0,12	0,12
1700000006257409	29-015-118-00010-0011	AVENA	S		0,64		0,64	0,64
1700000006257410	29-015-118-00009-0001	OLIVAR	S		0,38		0,38	0,38
1700000006257411	29-015-118-00010-0003	OLIVAR	S		15,13	14,94	15,13	14,94

(1) Con incidencias que retienen pago o deniegan el expediente.

(2) Se calcula sobre superficie declarada admisible.

(3) Aplicación del artículo 16 bis del RD 147/2023.

(4) Expediente con algunos recintos de pastos permanentes ubicados en espacios protegidos donde la carga ganadera mínima será 0,1 UGM/ha.

Puede verificar la integridad de una copia de este documento mediante la lectura del código QR adjunto o mediante el acceso a la dirección <https://ws050.juntadeandalucia.es/verificarFirma> indicando el código de VERIFICACIÓN

FIRMADO POR

RAQUEL MARIA ESPIN CRESPO

29/01/2025

VERIFICACIÓN

Pk2jmMURSWMFXCU9VKGJRQ2Q7H5BP3

PÁG. 2577/2713





INCIDENCIAS

INCIDENCIA DESCRIPCIÓN

86119	<p>Carga ganadera NO cumple con el valor mínimo de 0,2 UGM/ha.</p> <p>Recinto:14-058-004-00565-00001 Cultivo:62000 PASTOS PERMANENTES DE 5 O MAS AÑOS-SIN VARIEDAD Secano Carga Ganadera:0</p> <p>Recinto:14-058-004-00566-00001 Cultivo:62000 PASTOS PERMANENTES DE 5 O MAS AÑOS-SIN VARIEDAD Secano Carga Ganadera:0</p> <p>Recinto:14-058-004-00678-00001 Cultivo:62000 PASTOS PERMANENTES DE 5 O MAS AÑOS-SIN VARIEDAD Secano Carga Ganadera:0</p> <p>Recinto:14-058-004-00712-00014 Cultivo:62000 PASTOS PERMANENTES DE 5 O MAS AÑOS-SIN VARIEDAD Secano Carga Ganadera:0</p> <p>Recinto:14-058-004-00712-00018 Cultivo:62000 PASTOS PERMANENTES DE 5 O MAS AÑOS-SIN VARIEDAD Secano Carga Ganadera:0</p> <p>Recinto:14-058-004-00717-00001 Cultivo:62000 PASTOS PERMANENTES DE 5 O MAS AÑOS-SIN VARIEDAD Secano Carga Ganadera:0</p> <p>Recinto:29-015-115-00019-00002 Cultivo:62000 PASTOS PERMANENTES DE 5 O MAS AÑOS-SIN VARIEDAD Secano Carga Ganadera:0</p> <p>Recinto:29-015-115-00021-00048 Cultivo:62000 PASTOS PERMANENTES DE 5 O MAS AÑOS-SIN VARIEDAD Secano Carga Ganadera:0</p> <p>Recinto:29-015-115-00021-00049 Cultivo:62000 PASTOS PERMANENTES DE 5 O MAS AÑOS-SIN VARIEDAD Secano Carga Ganadera:0</p> <p>Recinto:29-015-116-00007-00014 Cultivo:62000 PASTOS PERMANENTES DE 5 O MAS AÑOS-SIN VARIEDAD Secano Carga Ganadera:0</p> <p>Recinto:29-015-117-00001-00011 Cultivo:62000 PASTOS PERMANENTES DE 5 O MAS AÑOS-SIN VARIEDAD Secano Carga Ganadera:0</p> <p>Recinto:29-015-118-00010-00012 Cultivo:62000 PASTOS PERMANENTES DE 5 O MAS AÑOS-SIN VARIEDAD Secano Carga Ganadera:0</p> <p>Recinto:29-015-118-00010-00017 Cultivo:62000 PASTOS PERMANENTES DE 5 O MAS AÑOS-SIN VARIEDAD Secano Carga Ganadera:0</p> <p>Recinto:29-015-118-00010-00018 Cultivo:62000 PASTOS PERMANENTES DE 5 O MAS AÑOS-SIN VARIEDAD Secano Carga Ganadera:0</p>
86122	<p>Recinto superficie forrajera que realiza la actividad de producción de pastoreo y no declara el o los códigos del Registro de Explotaciones Ganaderas de Andalucía, REGA.</p> <p>Recinto:14-058-004-00565-00001 Cultivo:62000 PASTOS PERMANENTES DE 5 O MAS AÑOS-SIN VARIEDAD Secano</p> <p>Recinto:14-058-004-00566-00001 Cultivo:62000 PASTOS PERMANENTES DE 5 O MAS AÑOS-SIN VARIEDAD Secano</p> <p>Recinto:14-058-004-00678-00001 Cultivo:62000 PASTOS PERMANENTES DE 5 O MAS AÑOS-SIN VARIEDAD Secano</p> <p>Recinto:14-058-004-00712-00014 Cultivo:62000 PASTOS PERMANENTES DE 5 O MAS AÑOS-SIN VARIEDAD Secano</p> <p>Recinto:14-058-004-00712-00018 Cultivo:62000 PASTOS PERMANENTES DE 5 O MAS AÑOS-SIN VARIEDAD Secano</p> <p>Recinto:14-058-004-00717-00001 Cultivo:62000 PASTOS PERMANENTES DE 5 O MAS AÑOS-SIN VARIEDAD Secano</p> <p>Recinto:29-015-115-00019-00002 Cultivo:62000 PASTOS PERMANENTES DE 5 O MAS AÑOS-SIN VARIEDAD Secano</p> <p>Recinto:29-015-115-00021-00048 Cultivo:62000 PASTOS PERMANENTES DE 5 O MAS AÑOS-SIN VARIEDAD Secano</p> <p>Recinto:29-015-115-00021-00049 Cultivo:62000 PASTOS PERMANENTES DE 5 O MAS AÑOS-SIN VARIEDAD Secano</p> <p>Recinto:29-015-116-00007-00014 Cultivo:62000 PASTOS PERMANENTES DE 5 O MAS AÑOS-SIN VARIEDAD Secano</p> <p>Recinto:29-015-117-00001-00011 Cultivo:62000 PASTOS PERMANENTES DE 5 O MAS AÑOS-SIN VARIEDAD Secano</p> <p>Recinto:29-015-118-00010-00012 Cultivo:62000 PASTOS PERMANENTES DE 5 O MAS AÑOS-SIN VARIEDAD Secano</p> <p>Recinto:29-015-118-00010-00017 Cultivo:62000 PASTOS PERMANENTES DE 5 O MAS AÑOS-SIN VARIEDAD Secano</p> <p>Recinto:29-015-118-00010-00018 Cultivo:62000 PASTOS PERMANENTES DE 5 O MAS AÑOS-SIN VARIEDAD Secano</p>
86124	<p>Recinto de forrajera para Cálculo de Carga Ganadera que No pertenece a Explotación.</p> <p>Recinto:14-058-004-00565-00001 Cultivo:62000 PASTOS PERMANENTES DE 5 O MAS AÑOS-SIN VARIEDAD Secano</p> <p>Recinto:14-058-004-00566-00001 Cultivo:62000 PASTOS PERMANENTES DE 5 O MAS AÑOS-SIN VARIEDAD Secano</p> <p>Recinto:14-058-004-00678-00001 Cultivo:62000 PASTOS PERMANENTES DE 5 O MAS AÑOS-SIN VARIEDAD Secano</p> <p>Recinto:14-058-004-00712-00014 Cultivo:62000 PASTOS PERMANENTES DE 5 O MAS AÑOS-SIN VARIEDAD Secano</p> <p>Recinto:14-058-004-00712-00018 Cultivo:62000 PASTOS PERMANENTES DE 5 O MAS AÑOS-SIN VARIEDAD Secano</p> <p>Recinto:14-058-004-00717-00001 Cultivo:62000 PASTOS PERMANENTES DE 5 O MAS AÑOS-SIN VARIEDAD Secano</p> <p>Recinto:29-015-115-00019-00002 Cultivo:62000 PASTOS PERMANENTES DE 5 O MAS AÑOS-SIN VARIEDAD Secano</p> <p>Recinto:29-015-115-00021-00048 Cultivo:62000 PASTOS PERMANENTES DE 5 O MAS AÑOS-SIN VARIEDAD Secano</p> <p>Recinto:29-015-115-00021-00049 Cultivo:62000 PASTOS PERMANENTES DE 5 O MAS AÑOS-SIN VARIEDAD Secano</p> <p>Recinto:29-015-116-00007-00014 Cultivo:62000 PASTOS PERMANENTES DE 5 O MAS AÑOS-SIN VARIEDAD Secano</p> <p>Recinto:29-015-117-00001-00011 Cultivo:62000 PASTOS PERMANENTES DE 5 O MAS AÑOS-SIN VARIEDAD Secano</p> <p>Recinto:29-015-118-00010-00012 Cultivo:62000 PASTOS PERMANENTES DE 5 O MAS AÑOS-SIN VARIEDAD Secano</p> <p>Recinto:29-015-118-00010-00017 Cultivo:62000 PASTOS PERMANENTES DE 5 O MAS AÑOS-SIN VARIEDAD Secano</p> <p>Recinto:29-015-118-00010-00018 Cultivo:62000 PASTOS PERMANENTES DE 5 O MAS AÑOS-SIN VARIEDAD Secano</p>

(1) Con incidencias que retienen pago o deniegan el expediente.
 (2) Se calcula sobre superficie declarada admisible.
 (3) Aplicación del artículo 16 bis del RD 147/2023.
 (4) Expediente con algunos recintos de pastos permanentes ubicados en espacios protegidos donde la carga ganadera mínima será 0,1 UGM/ha.

Puede verificar la integridad de una copia de este documento mediante la lectura del código QR adjunto o mediante el acceso a la dirección <https://ws050.juntadeandalucia.es/verificarFirma> indicando el código de VERIFICACIÓN

FIRMADO POR	RAQUEL MARIA ESPIN CRESPO	29/01/2025	
VERIFICACIÓN	Pk2jmMURSWMFXCU9VKGJQRQ2Q7H5BP3	PÁG. 2578/2713	



Datos considerados para el Cálculo de la Carga Ganadera del expediente

Superficie determinada para Cálculo Carga Ganadera: 0,00 ha
 Carga Ganadera del Expediente: 0,00 ugm/ha

Incidencias de carga ganadera

INCIDENCIA DESCRIPCIÓN

86122	Recinto superficie forrajera que realiza la actividad de producción de pastoreo y no declara el o los códigos del Registro de Explotaciones Ganaderas de Andalucía, REGA. Recinto:29-015-118-00010-00018 Cultivo:62000 PASTOS PERMANENTES DE 5 O MAS AÑOS-SIN VARIEDAD Secano Recinto:29-015-118-00010-00017 Cultivo:62000 PASTOS PERMANENTES DE 5 O MAS AÑOS-SIN VARIEDAD Secano Recinto:29-015-118-00010-00012 Cultivo:62000 PASTOS PERMANENTES DE 5 O MAS AÑOS-SIN VARIEDAD Secano Recinto:29-015-117-00001-00011 Cultivo:62000 PASTOS PERMANENTES DE 5 O MAS AÑOS-SIN VARIEDAD Secano Recinto:29-015-116-00007-00014 Cultivo:62000 PASTOS PERMANENTES DE 5 O MAS AÑOS-SIN VARIEDAD Secano Recinto:29-015-116-00007-00014 Cultivo:62000 PASTOS PERMANENTES DE 5 O MAS AÑOS-SIN VARIEDAD Secano Recinto:29-015-116-00007-00014 Cultivo:62000 PASTOS PERMANENTES DE 5 O MAS AÑOS-SIN VARIEDAD Secano Recinto:29-015-115-00021-00049 Cultivo:62000 PASTOS PERMANENTES DE 5 O MAS AÑOS-SIN VARIEDAD Secano Recinto:29-015-115-00021-00048 Cultivo:62000 PASTOS PERMANENTES DE 5 O MAS AÑOS-SIN VARIEDAD Secano Recinto:29-015-115-00021-00048 Cultivo:62000 PASTOS PERMANENTES DE 5 O MAS AÑOS-SIN VARIEDAD Secano Recinto:29-015-115-00019-00002 Cultivo:62000 PASTOS PERMANENTES DE 5 O MAS AÑOS-SIN VARIEDAD Secano Recinto:14-058-004-00565-00001 Cultivo:62000 PASTOS PERMANENTES DE 5 O MAS AÑOS-SIN VARIEDAD Secano Recinto:14-058-004-00566-00001 Cultivo:62000 PASTOS PERMANENTES DE 5 O MAS AÑOS-SIN VARIEDAD Secano Recinto:14-058-004-00717-00001 Cultivo:62000 PASTOS PERMANENTES DE 5 O MAS AÑOS-SIN VARIEDAD Secano Recinto:29-015-118-00010-00012 Cultivo:62000 PASTOS PERMANENTES DE 5 O MAS AÑOS-SIN VARIEDAD Secano Recinto:29-015-115-00019-00002 Cultivo:62000 PASTOS PERMANENTES DE 5 O MAS AÑOS-SIN VARIEDAD Secano Recinto:14-058-004-00712-00014 Cultivo:62000 PASTOS PERMANENTES DE 5 O MAS AÑOS-SIN VARIEDAD Secano Recinto:14-058-004-00712-00018 Cultivo:62000 PASTOS PERMANENTES DE 5 O MAS AÑOS-SIN VARIEDAD Secano Recinto:14-058-004-00678-00001 Cultivo:62000 PASTOS PERMANENTES DE 5 O MAS AÑOS-SIN VARIEDAD Secano
86124	Recinto de forrajera para Cálculo de Carga Ganadera que No pertenece a Explotación. Recinto:29-015-118-00010-00018 Cultivo:62000 PASTOS PERMANENTES DE 5 O MAS AÑOS-SIN VARIEDAD Secano Recinto:29-015-118-00010-00017 Cultivo:62000 PASTOS PERMANENTES DE 5 O MAS AÑOS-SIN VARIEDAD Secano Recinto:29-015-118-00010-00012 Cultivo:62000 PASTOS PERMANENTES DE 5 O MAS AÑOS-SIN VARIEDAD Secano Recinto:29-015-117-00001-00011 Cultivo:62000 PASTOS PERMANENTES DE 5 O MAS AÑOS-SIN VARIEDAD Secano Recinto:29-015-116-00007-00014 Cultivo:62000 PASTOS PERMANENTES DE 5 O MAS AÑOS-SIN VARIEDAD Secano Recinto:29-015-116-00007-00014 Cultivo:62000 PASTOS PERMANENTES DE 5 O MAS AÑOS-SIN VARIEDAD Secano Recinto:29-015-116-00007-00014 Cultivo:62000 PASTOS PERMANENTES DE 5 O MAS AÑOS-SIN VARIEDAD Secano Recinto:29-015-115-00021-00049 Cultivo:62000 PASTOS PERMANENTES DE 5 O MAS AÑOS-SIN VARIEDAD Secano Recinto:29-015-115-00021-00048 Cultivo:62000 PASTOS PERMANENTES DE 5 O MAS AÑOS-SIN VARIEDAD Secano Recinto:29-015-115-00021-00048 Cultivo:62000 PASTOS PERMANENTES DE 5 O MAS AÑOS-SIN VARIEDAD Secano Recinto:29-015-115-00019-00002 Cultivo:62000 PASTOS PERMANENTES DE 5 O MAS AÑOS-SIN VARIEDAD Secano Recinto:14-058-004-00565-00001 Cultivo:62000 PASTOS PERMANENTES DE 5 O MAS AÑOS-SIN VARIEDAD Secano Recinto:14-058-004-00566-00001 Cultivo:62000 PASTOS PERMANENTES DE 5 O MAS AÑOS-SIN VARIEDAD Secano Recinto:14-058-004-00717-00001 Cultivo:62000 PASTOS PERMANENTES DE 5 O MAS AÑOS-SIN VARIEDAD Secano Recinto:29-015-118-00010-00012 Cultivo:62000 PASTOS PERMANENTES DE 5 O MAS AÑOS-SIN VARIEDAD Secano Recinto:29-015-115-00019-00002 Cultivo:62000 PASTOS PERMANENTES DE 5 O MAS AÑOS-SIN VARIEDAD Secano Recinto:14-058-004-00712-00014 Cultivo:62000 PASTOS PERMANENTES DE 5 O MAS AÑOS-SIN VARIEDAD Secano Recinto:14-058-004-00712-00018 Cultivo:62000 PASTOS PERMANENTES DE 5 O MAS AÑOS-SIN VARIEDAD Secano Recinto:14-058-004-00678-00001 Cultivo:62000 PASTOS PERMANENTES DE 5 O MAS AÑOS-SIN VARIEDAD Secano
86128	Recinto de Forrajeras que no ha contabilizado para Carga Ganadera por no tener una explotación válida para el cálculo de la Carga Ganadera Recinto:29-015-118-00010-00018 Cultivo:62 PASTOS PERMANENTES DE 5 O MAS AÑOS- Recinto:29-015-118-00010-00017 Cultivo:62 PASTOS PERMANENTES DE 5 O MAS AÑOS- Recinto:29-015-118-00010-00012 Cultivo:62 PASTOS PERMANENTES DE 5 O MAS AÑOS- Recinto:29-015-118-00010-00008 Cultivo:62 PASTOS PERMANENTES DE 5 O MAS AÑOS- Recinto:29-015-118-00010-00002 Cultivo:62 PASTOS PERMANENTES DE 5 O MAS AÑOS- Recinto:29-015-117-00001-00011 Cultivo:62 PASTOS PERMANENTES DE 5 O MAS AÑOS- Recinto:29-015-116-00007-00014 Cultivo:62 PASTOS PERMANENTES DE 5 O MAS AÑOS- Recinto:29-015-116-00007-00014 Cultivo:62 PASTOS PERMANENTES DE 5 O MAS AÑOS- Recinto:29-015-116-00007-00014 Cultivo:62 PASTOS PERMANENTES DE 5 O MAS AÑOS-

(1) Con incidencias que retienen pago o deniegan el expediente.
 (2) Se calcula sobre superficie declarada admisible.
 (3) Aplicación del artículo 16 bis del RD 147/2023.
 (4) Expediente con algunos recintos de pastos permanentes ubicados en espacios protegidos donde la carga ganadera mínima será 0,1 UGM/ha.

Puede verificar la integridad de una copia de este documento mediante la lectura del código QR adjunto o mediante el acceso a la dirección https://ws050.juntadeandalucia.es/verificarFirma indicando el código de VERIFICACIÓN			
FIRMADO POR	RAQUEL MARIA ESPIN CRESPO	29/01/2025	
VERIFICACIÓN	Pk2jmMURSWMFXC9VKGJQR2Q27H5BP3	PÁG. 2579/2713	



	Recinto:29-015-115-00021-00049	Cultivo:62	PASTOS PERMANENTES DE 5 O MAS AÑOS-
	Recinto:29-015-115-00021-00048	Cultivo:62	PASTOS PERMANENTES DE 5 O MAS AÑOS-
	Recinto:29-015-115-00021-00048	Cultivo:62	PASTOS PERMANENTES DE 5 O MAS AÑOS-
	Recinto:29-015-115-00019-00002	Cultivo:62	PASTOS PERMANENTES DE 5 O MAS AÑOS-
	Recinto:14-058-004-00565-00001	Cultivo:62	PASTOS PERMANENTES DE 5 O MAS AÑOS-
	Recinto:14-058-004-00566-00001	Cultivo:62	PASTOS PERMANENTES DE 5 O MAS AÑOS-
	Recinto:14-058-004-00717-00001	Cultivo:62	PASTOS PERMANENTES DE 5 O MAS AÑOS-
	Recinto:29-015-118-00010-00012	Cultivo:62	PASTOS PERMANENTES DE 5 O MAS AÑOS-
	Recinto:29-015-115-00019-00002	Cultivo:62	PASTOS PERMANENTES DE 5 O MAS AÑOS-
	Recinto:14-058-004-00712-00014	Cultivo:62	PASTOS PERMANENTES DE 5 O MAS AÑOS-
	Recinto:14-058-004-00712-00018	Cultivo:62	PASTOS PERMANENTES DE 5 O MAS AÑOS-
	Recinto:14-058-004-00678-00001	Cultivo:62	PASTOS PERMANENTES DE 5 O MAS AÑOS-
86133	Recinto de forrajera No solicitado para Cálculo de Carga Ganadera que No pertenece a Explotación.		
	Recinto:29-015-118-00010-00008	Cultivo:62000	PASTOS PERMANENTES DE 5 O MAS AÑOS-SIN VARIEDAD Secano
	Recinto:29-015-118-00010-00002	Cultivo:62000	PASTOS PERMANENTES DE 5 O MAS AÑOS-SIN VARIEDAD Secano


(1) Con incidencias que retienen pago o deniegan el expediente.

(2) Se calcula sobre superficie declarada admisible.

(3) Aplicación del artículo 16 bis del RD 147/2023.

(4) Expediente con algunos recintos de pastos permanentes ubicados en espacios protegidos donde la carga ganadera mínima será 0,1 UGM/ha.

Puede verificar la integridad de una copia de este documento mediante la lectura del código QR adjunto o mediante el acceso a la dirección <https://ws050.juntadeandalucia.es/verificarFirma> indicando el código de VERIFICACIÓN

FIRMADO POR	RAQUEL MARIA ESPIN CRESPO	29/01/2025	
VERIFICACIÓN	Pk2jmMURSWMFXCU9VKGJRQ2Q7H5BP3	PÁG. 2580/2713	

**APELLIDOS Y NOMBRE / RAZÓN SOCIAL**

NUÑEZ ARANDA JOSE

NIF

***9652*

EXPEDIENTE

1038240

RESOLUCIÓN

CONCESIÓN DE LA AYUDA

DATOS DE MANTENIMIENTO UNIDADES

GRUPO DE PAGO	Sup. Dec. Admisible	Sup. Resuelta	Sobredecl.	% Sobredecl.
ZONAS DE MONTAÑA	19,20	19,20	0,00	0,00

RESUMEN DE PAGOS

	IMPORTE (Euros)			
	RESUELTO	FEADER	MAPA	CAPADR
Pago realizado	1.707,48	1.451,36	167,50	88,62

APLICACIÓN DE REDUCCIONES Y PENALIZACIONES (%)

Criterios de subvencionabilidad (1)	Presentación tardía	Omisión declaración	Condicionabilidad
0,00	0,00	0,00	0,00

IMPORTE (Euros)

Calculado(2)	Reducción	Penalización	Reducción Penalización (3)	Penalización adicional	Resuelto	FEADER	MAPA	CAPADR
1.707,48 €	0,00 €	0,00 €	0,00 €	0,00 €	1.707,48 €	1.451,36 €	167,50 €	88,62 €
Importe Unitario:	93,00 €		Nuevo Importe Unitario:	88,93 €				

(1) Con incidencias que retienen pago o deniegan el expediente.

(2) Se calcula sobre superficie declarada admisible.

(3) Aplicación del artículo 16 bis del RD 147/2023.

(4) Expediente con algunos recintos de pastos permanentes ubicados en espacios protegidos donde la carga ganadera mínima será 0,1 UGM/ha.

Puede verificar la integridad de una copia de este documento mediante la lectura del código QR adjunto o mediante el acceso a la dirección <https://ws050.juntadeandalucia.es/verificarFirma> indicando el código de VERIFICACIÓN

FIRMADO POR

RAQUEL MARIA ESPIN CRESPO

29/01/2025

VERIFICACIÓN

Pk2jmMURSWMFXCU9VKGJRRQ2Q7H5BP3

PÁG. 2581/2713



**RECINTOS PROPUESTOS**

REF.	REFERENCIA SIGPAC	CULTIVO	S/R	USO SIGPAC	Sup. Dec. admisible	Sup. Campo	Sup. Determ.	Sup. Resuelta
-1514963	29-098-006-00036-0001	OLIVAR	S		0,13		0,13	0,13
-1514962	29-098-006-00036-0001	OLIVAR	S		0,16		0,16	0,16
-1514961	29-098-004-00209-0002	OLIVAR	S		0,33		0,33	0,33
-1514960	29-098-004-00208-0005	OLIVAR	S		0,04		0,04	0,04
-1238655	29-098-004-00233-0003	PASTOS PERMANENTES DE 5 O MAS AÑOS	S		1,82		1,82	1,82
-1238653	29-098-004-00203-0001	AVENA	S		0,10		0,10	0,10
-22120	29-098-004-00208-0010	OLIVAR	S		0,03		0,03	0,03
170000006481383	29-098-004-00181-0001	BARBECHO TRADICIONAL	S		0,05		0,05	0,05
170000006481387	29-098-004-00202-0003	PASTOS PERMANENTES DE 5 O MAS AÑOS	S		0,50		0,50	0,50
170000006481388	29-098-004-00203-0004	AVENA	S		0,09		0,09	0,09
170000006481389	29-098-004-00204-0001	AVENA	S		0,09		0,09	0,09
170000006481390	29-098-004-00196-0001	PASTOS PERMANENTES DE 5 O MAS AÑOS	S		0,03		0,03	0,03
170000006481391	29-098-007-00021-0001	AVENA	S		0,24		0,24	0,24
170000006481392	29-098-006-00034-0001	OLIVAR	S		0,01		0,01	0,01
170000006481393	29-098-006-00035-0001	OLIVAR	S		0,02		0,02	0,02
170000006481394	29-098-006-00036-0001	OLIVAR	S		1,57		1,57	1,57
170000006481397	29-098-006-09011-0004	OLIVAR	S		0,01		0,01	0,01
170000006481398	29-098-004-00202-0002	OLIVAR	S		0,12		0,12	0,12
170000006481400	29-098-006-00050-0001	OLIVAR	S		0,81		0,81	0,81
170000006481401	29-098-004-00209-0004	PASTOS PERMANENTES DE 5 O MAS AÑOS	S		0,03		0,03	0,03
170000006481404	29-098-004-00181-0003	PASTOS PERMANENTES DE 5 O MAS AÑOS	S		0,24		0,24	0,24
170000006481405	29-098-004-00205-0003	AVENA	S		0,24		0,24	0,24
170000006481406	29-098-005-00153-0002	AVENA	S		0,22		0,22	0,22
170000006481407	29-098-004-00206-0002	OLIVAR	S		0,28		0,28	0,28
170000006481408	29-098-004-00207-0003	OLIVAR	S		0,21		0,21	0,21
170000006481411	29-098-004-00208-0005	OLIVAR	S		0,07		0,07	0,07
170000006481413	29-098-004-00209-0002	OLIVAR	S		0,35		0,35	0,35
170000006481415	29-098-004-00211-0001	OLIVAR	S		0,45		0,45	0,45
170000006481416	29-098-004-00205-0001	PASTOS PERMANENTES DE 5 O MAS AÑOS	S		0,11		0,11	0,11
170000006481417	29-098-005-00196-0002	PASTOS PERMANENTES DE 5 O MAS AÑOS	S		0,26		0,26	0,26
170000006481418	29-098-006-00050-0002	AVENA	S		0,37		0,37	0,37
170000006481420	29-098-004-00235-0001	PASTOS PERMANENTES DE 5 O MAS AÑOS	S		2,39		2,39	2,39
170000006481421	29-098-004-00202-0011	PASTOS PERMANENTES DE 5 O MAS AÑOS	S		0,07		0,07	0,07
170000006481422	29-098-004-00203-0009	PASTOS PERMANENTES DE 5 O MAS AÑOS	S		0,01		0,01	0,01
170000006481423	29-098-007-00021-0002	OLIVAR	S		1,01		1,01	1,01
170000006481424	29-098-004-00209-0008	PASTOS PERMANENTES DE 5 O MAS AÑOS	S		0,10		0,10	0,10
170000006481427	29-098-004-00206-0001	AVENA	S		0,55		0,55	0,55
170000006481428	29-098-004-00207-0001	AVENA	S		0,14		0,14	0,14
170000006481429	29-098-004-00208-0003	AVENA	S		0,22		0,22	0,22
170000006481430	29-098-005-00153-0003	PASTOS PERMANENTES DE 5 O MAS AÑOS	S		0,20		0,20	0,20
170000006481431	29-098-005-00153-0001	OLIVAR	S		2,20		2,20	2,20
170000006481432	29-098-004-00202-0010	PASTOS PERMANENTES DE 5 O MAS AÑOS	S		0,05		0,05	0,05
170000006481433	29-098-004-00206-0005	AVENA	S		0,26		0,26	0,26
170000006481434	29-098-004-00202-0001	AVENA	S		1,46		1,46	1,46
170000006481436	29-098-005-00181-0002	AVENA	S		0,71		0,71	0,71
170000006481438	29-098-005-00212-0001	OLIVAR	S		0,56		0,56	0,56
170000006481439	29-098-005-00181-0005	ALMENDROS	S		0,29		0,29	0,29

Datos considerados para el Cálculo de la Carga Ganadera del expediente

Superficie determinada para Cálculo Carga Ganadera: 5,81 ha
Carga Ganadera del Expediente: 2,97 ugm/ha

(1) Con incidencias que retienen pago o deniegan el expediente.

(2) Se calcula sobre superficie declarada admisible.

(3) Aplicación del artículo 16 bis del RD 147/2023.

(4) Expediente con algunos recintos de pastos permanentes ubicados en espacios protegidos donde la carga ganadera mínima será 0,1 UGM/ha.

Puede verificar la integridad de una copia de este documento mediante la lectura del código QR adjunto o mediante el acceso a la dirección <https://ws050.juntadeandalucia.es/verificarFirma> indicando el código de VERIFICACIÓN

FIRMADO POR

RAQUEL MARIA ESPIN CRESPO

29/01/2025

VERIFICACIÓN

Pk2jmMURSWMFXCU9VKGJQRQ2Q7H5BP3

PÁG. 2582/2713



**Datos considerados para el Cálculo de la Carga Ganadera del expediente**

Explotación	Especie	Ugm Calculada para CG
ES290980000007	CAPRINA	17,25

Recintos Determinados para el Cálculo de Garga Ganadera

REF.	REFERENCIA SIGPAC	CULTIVO	DESCRIPCIÓN CULTIVO	S/R	SUP. RESUELTA (ha)
-1238655	29-098-004-00233-00003	62000	PASTOS PERMANENTES DE 5 O MAS AÑOS-SIN VARIEDAD	S	1,82
1700000006481387	29-098-004-00202-00003	62000	PASTOS PERMANENTES DE 5 O MAS AÑOS-SIN VARIEDAD	S	0,50
1700000006481390	29-098-004-00196-00001	62000	PASTOS PERMANENTES DE 5 O MAS AÑOS-SIN VARIEDAD	S	0,03
1700000006481401	29-098-004-00209-00004	62000	PASTOS PERMANENTES DE 5 O MAS AÑOS-SIN VARIEDAD	S	0,03
1700000006481404	29-098-004-00181-00003	62000	PASTOS PERMANENTES DE 5 O MAS AÑOS-SIN VARIEDAD	S	0,24
1700000006481416	29-098-004-00205-00001	62000	PASTOS PERMANENTES DE 5 O MAS AÑOS-SIN VARIEDAD	S	0,11
1700000006481417	29-098-005-00196-00002	62000	PASTOS PERMANENTES DE 5 O MAS AÑOS-SIN VARIEDAD	S	0,26
1700000006481420	29-098-004-00235-00001	62000	PASTOS PERMANENTES DE 5 O MAS AÑOS-SIN VARIEDAD	S	2,39
1700000006481421	29-098-004-00202-00011	62000	PASTOS PERMANENTES DE 5 O MAS AÑOS-SIN VARIEDAD	S	0,07
1700000006481422	29-098-004-00203-00009	62000	PASTOS PERMANENTES DE 5 O MAS AÑOS-SIN VARIEDAD	S	0,01
1700000006481424	29-098-004-00209-00008	62000	PASTOS PERMANENTES DE 5 O MAS AÑOS-SIN VARIEDAD	S	0,10
1700000006481430	29-098-005-00153-00003	62000	PASTOS PERMANENTES DE 5 O MAS AÑOS-SIN VARIEDAD	S	0,20
1700000006481432	29-098-004-00202-00010	62000	PASTOS PERMANENTES DE 5 O MAS AÑOS-SIN VARIEDAD	S	0,05

Incidencias de carga ganadera**INCIDENCIA DESCRIPCIÓN**

- 86132 Recinto superficie forrajera que no realiza la actividad de producción de pastoreo.
Recinto:29-098-004-00181-00001 Cultivo:20000 BARBECHO TRADICIONAL-SIN VARIEDAD Secano

(1) Con incidencias que retienen pago o deniegan el expediente.

(2) Se calcula sobre superficie declarada admisible.

(3) Aplicación del artículo 16 bis del RD 147/2023.

(4) Expediente con algunos recintos de pastos permanentes ubicados en espacios protegidos donde la carga ganadera mínima será 0,1 UGM/ha.

Puede verificar la integridad de una copia de este documento mediante la lectura del código QR adjunto o mediante el acceso a la dirección <https://ws050.juntadeandalucia.es/verificarFirma> indicando el código de VERIFICACIÓN

FIRMADO POR

RAQUEL MARIA ESPIN CRESPO

29/01/2025

VERIFICACIÓN

Pk2jmMURSWMFXCU9VKGJQRQ2Q7H5BP3

PÁG. 2583/2713



**APELLIDOS Y NOMBRE / RAZÓN SOCIAL**

Orellana Luna Berta

NIF

****7534*

EXPEDIENTE

1255195

RESOLUCIÓN

CONCESIÓN DE LA AYUDA

DATOS DE MANTENIMIENTO UNIDADES

GRUPO DE PAGO	Sup. Dec. Admisible	Sup. Resuelta	Sobredecl.	% Sobredecl.
ZONAS DE MONTAÑA	55,20	55,19	0,01	0,02

RESUMEN DE PAGOS

	IMPORTE (Euros)			
	RESUELTO	FEADER	MAPA	CAPADR
Pago realizado	1.756,58	1.493,09	172,32	91,17
A pagar	289,05	245,69	28,36	15,00
TOTAL	2.045,63	1.738,78	200,68	106,17

APLICACIÓN DE REDUCCIONES Y PENALIZACIONES (%)

Criterios de subvencionabilidad (1)	Presentación tardía	Omisión declaración	Condicionalidad
0,00	0,00	0,00	0,00

IMPORTE (Euros)

Calculado(2)	Reducción	Penalización	Reducción Penalización (3)	Penalización adicional	Resuelto	FEADER	MAPA	CAPADR
2.046,00 €	0,37 €	0,00 €	0,00 €	0,00 €	2.045,63 €	1.738,79 €	200,68 €	106,16 €
Importe Unitario:	93,00 €	Nuevo Importe Unitario:	37,07 €					

RECINTOS PROPUESTOS

REF.	REFERENCIA SIGPAC	CULTIVO	S/R	USO SIGPAC	Sup. Dec. admisible	Sup. Campo	Sup. Determ.	Sup. Resuelta
-1561767	29-101-018-00026-0001	CEBADA	S		3,09		3,09	3,09
-1507015	29-101-018-00027-0006	MEZCLA VEZA-CEBADA	S		0,91		0,91	0,91
-1506681	29-101-018-00087-0002	PASTOS PERMANENTES DE 5 O MAS AÑOS	S		2,47		2,47	2,47
-1506670	29-101-018-00087-0002	PASTOS PERMANENTES DE 5 O MAS AÑOS	S		7,52		7,52	7,52
-1304208	29-101-018-00027-0002	PASTOS PERMANENTES DE 5 O MAS AÑOS	S		1,06		1,06	1,05
-1063642	29-101-018-00087-0004	MEZCLA VEZA-CEBADA	S		1,16		1,16	1,16
-1063598	29-101-018-00026-0001	GARBANZOS	S		3,46		3,46	3,46
-1063592	29-101-018-00026-0001	MEZCLA VEZA-CEBADA	S		2,90		2,90	2,90
-1063549	29-101-018-00027-0001	MEZCLA VEZA-CEBADA	S		1,06		1,06	1,06
-1063522	29-101-018-00027-0007	OLIVAR	S		0,16		0,16	0,16
-730802	29-101-018-00087-0004	TRITICALE	S		1,72		1,72	1,72
-730692	29-101-018-00027-0001	GARBANZOS	S		3,12		3,12	3,12
-503590	29-101-018-00087-0003	PASTOS PERMANENTES DE 5 O MAS AÑOS	S		24,28		24,28	24,28
-473847	29-101-018-00087-0006	PASTOS PERMANENTES DE 5 O MAS AÑOS	S		0,01		0,01	0,01
4771527	29-101-018-00026-0001	MEZCLA VEZA-CEBADA	S		2,28		2,28	2,28

INCIDENCIAS**INCIDENCIA DESCRIPCIÓN**

- 224 Superficie neta de cruce en un recinto en una misma solicitud supera superficie admisible que SIGPAC establece para él.
Recinto:29-101-018-00027-00002 Cultivo:62000 PASTOS PERMANENTES DE 5 O MAS AÑOS-SIN VARIEDAD Secano Superficie admisible de pastos del recinto según SIGPAC.:107 Suma de superficies de cruce netas declaradas para este recinto por el solicitante.:108 Exceso de superficie (Hectáreas):0,01
- 244 Superficie bruta de cruce total en un recinto en una misma solicitud supera superficie total que SIGPAC establece para él.
Recinto:29-101-018-00027-00002 Cultivo:62000 PASTOS PERMANENTES DE 5 O MAS AÑOS-SIN VARIEDAD Secano SUMAS SUPERFICIE DE CRUCE:108

(1) Con incidencias que retienen pago o deniegan el expediente.

(2) Se calcula sobre superficie declarada admisible.

(3) Aplicación del artículo 16 bis del RD 147/2023.

(4) Expediente con algunos recintos de pastos permanentes ubicados en espacios protegidos donde la carga ganadera mínima será 0,1 UGM/ha.

Puede verificar la integridad de una copia de este documento mediante la lectura del código QR adjunto o mediante el acceso a la dirección <https://ws050.juntadeandalucia.es/verificarFirma> indicando el código de VERIFICACIÓN

FIRMADO POR

RAQUEL MARIA ESPIN CRESPO

29/01/2025

VERIFICACIÓN

Pk2jmMURSWMFXCU9VKGJQRQ2Q7H5BP3

PÁG. 2584/2713



**Datos considerados para el Cálculo de la Carga Ganadera del expediente**

Superficie determinada para Cálculo Carga Ganadera: 35,33 ha

Carga Ganadera del Expediente: 0,90 ugm/ha

Explotación	Especie	Ugm Calculada para CG
ES290840000835	BOVINA	11,13
ES290840000835	OVINA	10,81
ES290840000835	PORCINO	10,03

Recintos Determinados para el Cálculo de Garga Ganadera

REF.	REFERENCIA SIGPAC	CULTIVO	DESCRIPCIÓN CULTIVO	S/R	SUP. RESUELTA (ha)
-1506681	29-101-018-00087-00002	62000	PASTOS PERMANENTES DE 5 O MAS AÑOS-SIN VARIEDAD	S	2,47
-1506670	29-101-018-00087-00002	62000	PASTOS PERMANENTES DE 5 O MAS AÑOS-SIN VARIEDAD	S	7,52
-1304208	29-101-018-00027-00002	62000	PASTOS PERMANENTES DE 5 O MAS AÑOS-SIN VARIEDAD	S	1,05
-503590	29-101-018-00087-00003	62000	PASTOS PERMANENTES DE 5 O MAS AÑOS-SIN VARIEDAD	S	24,28
-473847	29-101-018-00087-00006	62000	PASTOS PERMANENTES DE 5 O MAS AÑOS-SIN VARIEDAD	S	0,01

Incidencias de carga ganadera**INCIDENCIA DESCRIPCIÓN**

224	Superficie neta de cruce en un recinto en una misma solicitud supera superficie admisible que SIGPAC establece para él. Recinto:29-101-018-00027-00002 Cultivo:62000 PASTOS PERMANENTES DE 5 O MAS AÑOS-SIN VARIEDAD Secano Superficie admisible de pastos del recinto según SIGPAC.:107 Suma de superficies de cruce netas declaradas para este recinto por el solicitante.:108 Exceso de superficie (Hectáreas):0,01
238	Recinto cuyo CAP declarado es mayor al CAP prevalente y no presenta alegación al SIGPAC. Recinto:29-101-018-00027-00004 Cultivo:62000 PASTOS PERMANENTES DE 5 O MAS AÑOS-SIN VARIEDAD Secano CAP prevalente: CAP declarado:100 Exceso de superficie (Hectáreas):0,05 Recinto:29-101-018-00027-00001 Cultivo:62000 PASTOS PERMANENTES DE 5 O MAS AÑOS-SIN VARIEDAD Secano CAP prevalente: CAP declarado:100 Exceso de superficie (Hectáreas):0,03
86128	Recinto de Forrajeras que no ha contabilizado para Carga Ganadera por no tener una explotación válida para el cálculo de la Carga Ganadera Recinto:29-101-018-00027-00004 Cultivo:62 PASTOS PERMANENTES DE 5 O MAS AÑOS- Recinto:29-101-018-00027-00001 Cultivo:62 PASTOS PERMANENTES DE 5 O MAS AÑOS-
86133	Recinto de forrajera No solicitado para Cálculo de Carga Ganadera que No pertenece a Explotación. Recinto:29-101-018-00027-00004 Cultivo:62000 PASTOS PERMANENTES DE 5 O MAS AÑOS-SIN VARIEDAD Secano Recinto:29-101-018-00027-00001 Cultivo:62000 PASTOS PERMANENTES DE 5 O MAS AÑOS-SIN VARIEDAD Secano

(1) Con incidencias que retienen pago o deniegan el expediente.

(2) Se calcula sobre superficie declarada admisible.

(3) Aplicación del artículo 16 bis del RD 147/2023.

(4) Expediente con algunos recintos de pastos permanentes ubicados en espacios protegidos donde la carga ganadera mínima será 0,1 UGM/ha.

Puede verificar la integridad de una copia de este documento mediante la lectura del código QR adjunto o mediante el acceso a la dirección <https://ws050.juntadeandalucia.es/verificarFirma> indicando el código de VERIFICACIÓN

FIRMADO POR

RAQUEL MARIA ESPIN CRESPO

29/01/2025

VERIFICACIÓN

Pk2jmMURSWMFXCU9VKGJRQ2Q7H5BP3

PÁG. 2585/2713



**APELLIDOS Y NOMBRE / RAZÓN SOCIAL**

OROZCO CARRETERO JOSÉ

NIF

****0281*

EXPEDIENTE

1180881

RESOLUCIÓN

CONCESIÓN DE LA AYUDA

DATOS DE MANTENIMIENTO UNIDADES

GRUPO DE PAGO	Sup. Dec. Admisible	Sup. Resuelta	Sobredecl.	% Sobredecl.
ZONAS DE MONTAÑA	11,13	11,13	0,00	0,00

RESUMEN DE PAGOS

	IMPORTE (Euros)			
	RESUELTO	FEADER	MAPA	CAPADR
Pago realizado	1.035,09	879,83	101,54	53,72

APLICACIÓN DE REDUCCIONES Y PENALIZACIONES (%)

Criterios de subvencionabilidad (1)	Presentación tardía	Omisión declaración	Condicionalidad
0,00	0,00	0,00	0,00

IMPORTE (Euros)

Calculado(2)	Reducción	Penalización	Reducción Penalización (3)	Penalización adicional	Resuelto	FEADER	MAPA	CAPADR
1.035,09 €	0,00 €	0,00 €	0,00 €	0,00 €	1.035,09 €	879,83 €	101,54 €	53,72 €
Importe Unitario:	93,00 €	Nuevo Importe Unitario:	93,00 €					

RECINTOS PROPUESTOS

REF.	REFERENCIA SIGPAC	CULTIVO	S/R	USO SIGPAC	Sup. Dec. admisible	Sup. Campo	Sup. Determ.	Sup. Resuelta
-934959	29-084-011-00036-0022	AVENA	S		0,21		0,21	0,21
-934958	29-084-011-00036-0020	AVENA	S		0,54		0,54	0,54
-934949	29-084-011-00036-0006	AVENA	S		0,18		0,18	0,18
-934948	29-084-011-00036-0005	AVENA	S		0,39		0,39	0,39
-934945	29-084-010-00138-0004	AVENA	S		0,27		0,27	0,27
1700000006578518	29-084-010-00138-0001	AVENA	S		3,00		3,00	3,00
1700000006578521	29-084-011-00036-0002	AVENA	S		5,74		5,74	5,74
1700000006578523	29-084-011-00021-0001	AVENA	S		0,80		0,80	0,80

(1) Con incidencias que retienen pago o deniegan el expediente.

(2) Se calcula sobre superficie declarada admisible.

(3) Aplicación del artículo 16 bis del RD 147/2023.

(4) Expediente con algunos recintos de pastos permanentes ubicados en espacios protegidos donde la carga ganadera mínima será 0,1 UGM/ha.

Puede verificar la integridad de una copia de este documento mediante la lectura del código QR adjunto o mediante el acceso a la dirección <https://ws050.juntadeandalucia.es/verificarFirma> indicando el código de VERIFICACIÓN

FIRMADO POR	RAQUEL MARIA ESPIN CRESPO	29/01/2025
VERIFICACIÓN	Pk2jmMURSWMFXCU9VKGJQRQ2Q7H5BP3	PÁG. 2586/2713



**INCIDENCIAS****INCIDENCIA DESCRIPCIÓN**

- 4272 Verifica que las líneas de declaración de las Solicitudes Únicas no tienen solapes con la capa de Retroactividad Gráfica (ambas de la misma campaña) a nivel de expediente/línea de declaración gráfica de la solicitud.
Recinto:29-084-011-00036-00010 Cultivo: - Agregado de la referencia del recinto.:0 Zona de la referencia del recinto.:0 Superficie solapada.:0,05 Id. Incid.:100418226
- 86119 Carga ganadera NO cumple con el valor mínimo de 0,2 UGM/ha.
Recinto:29-084-011-00021-00002 Cultivo:62000 PASTOS PERMANENTES DE 5 O MAS AÑOS-SIN VARIEDAD Secano Carga Ganadera:0
Recinto:29-084-011-00035-00007 Cultivo:62000 PASTOS PERMANENTES DE 5 O MAS AÑOS-SIN VARIEDAD Secano Carga Ganadera:0
Recinto:29-084-011-00036-00001 Cultivo:62000 PASTOS PERMANENTES DE 5 O MAS AÑOS-SIN VARIEDAD Secano Carga Ganadera:0
Recinto:29-084-011-00036-00003 Cultivo:62000 PASTOS PERMANENTES DE 5 O MAS AÑOS-SIN VARIEDAD Secano Carga Ganadera:0
Recinto:29-084-011-00036-00008 Cultivo:62000 PASTOS PERMANENTES DE 5 O MAS AÑOS-SIN VARIEDAD Secano Carga Ganadera:0
Recinto:29-084-011-00036-00010 Cultivo:62000 PASTOS PERMANENTES DE 5 O MAS AÑOS-SIN VARIEDAD Secano Carga Ganadera:0
Recinto:29-084-011-00036-00011 Cultivo:62000 PASTOS PERMANENTES DE 5 O MAS AÑOS-SIN VARIEDAD Secano Carga Ganadera:0
Recinto:29-084-011-00036-00013 Cultivo:62000 PASTOS PERMANENTES DE 5 O MAS AÑOS-SIN VARIEDAD Secano Carga Ganadera:0
Recinto:29-084-011-00036-00015 Cultivo:62000 PASTOS PERMANENTES DE 5 O MAS AÑOS-SIN VARIEDAD Secano Carga Ganadera:0
Recinto:29-084-011-00036-00016 Cultivo:62000 PASTOS PERMANENTES DE 5 O MAS AÑOS-SIN VARIEDAD Secano Carga Ganadera:0
- 86123 Recinto superficie forrajera que en REGA no tiene clasificación zootécnica permitida.
Recinto:29-084-011-00021-00002 Cultivo:62000 PASTOS PERMANENTES DE 5 O MAS AÑOS-SIN VARIEDAD Secano Explotacion:ES290840000569
Recinto:29-084-011-00035-00007 Cultivo:62000 PASTOS PERMANENTES DE 5 O MAS AÑOS-SIN VARIEDAD Secano Explotacion:ES290840000569
Recinto:29-084-011-00036-00001 Cultivo:62000 PASTOS PERMANENTES DE 5 O MAS AÑOS-SIN VARIEDAD Secano Explotacion:ES290840000569
Recinto:29-084-011-00036-00003 Cultivo:62000 PASTOS PERMANENTES DE 5 O MAS AÑOS-SIN VARIEDAD Secano Explotacion:ES290840000569
Recinto:29-084-011-00036-00008 Cultivo:62000 PASTOS PERMANENTES DE 5 O MAS AÑOS-SIN VARIEDAD Secano Explotacion:ES290840000569
Recinto:29-084-011-00036-00010 Cultivo:62000 PASTOS PERMANENTES DE 5 O MAS AÑOS-SIN VARIEDAD Secano Explotacion:ES290840000569
Recinto:29-084-011-00036-00011 Cultivo:62000 PASTOS PERMANENTES DE 5 O MAS AÑOS-SIN VARIEDAD Secano Explotacion:ES290840000569
Recinto:29-084-011-00036-00013 Cultivo:62000 PASTOS PERMANENTES DE 5 O MAS AÑOS-SIN VARIEDAD Secano Explotacion:ES290840000569
Recinto:29-084-011-00036-00015 Cultivo:62000 PASTOS PERMANENTES DE 5 O MAS AÑOS-SIN VARIEDAD Secano Explotacion:ES290840000569
Recinto:29-084-011-00036-00016 Cultivo:62000 PASTOS PERMANENTES DE 5 O MAS AÑOS-SIN VARIEDAD Secano Explotacion:ES290840000569
- 86126 Recinto de forrajera para Cálculo de Carga Ganadera que No pertenece a Explotación con UGM válida.
Recinto:29-084-011-00021-00002 Cultivo:62000 PASTOS PERMANENTES DE 5 O MAS AÑOS-SIN VARIEDAD Secano Explotacion:ES290840000569
Recinto:29-084-011-00035-00007 Cultivo:62000 PASTOS PERMANENTES DE 5 O MAS AÑOS-SIN VARIEDAD Secano Explotacion:ES290840000569
Recinto:29-084-011-00036-00001 Cultivo:62000 PASTOS PERMANENTES DE 5 O MAS AÑOS-SIN VARIEDAD Secano Explotacion:ES290840000569
Recinto:29-084-011-00036-00003 Cultivo:62000 PASTOS PERMANENTES DE 5 O MAS AÑOS-SIN VARIEDAD Secano Explotacion:ES290840000569
Recinto:29-084-011-00036-00008 Cultivo:62000 PASTOS PERMANENTES DE 5 O MAS AÑOS-SIN VARIEDAD Secano Explotacion:ES290840000569
Recinto:29-084-011-00036-00010 Cultivo:62000 PASTOS PERMANENTES DE 5 O MAS AÑOS-SIN VARIEDAD Secano Explotacion:ES290840000569
Recinto:29-084-011-00036-00011 Cultivo:62000 PASTOS PERMANENTES DE 5 O MAS AÑOS-SIN VARIEDAD Secano Explotacion:ES290840000569
Recinto:29-084-011-00036-00013 Cultivo:62000 PASTOS PERMANENTES DE 5 O MAS AÑOS-SIN VARIEDAD Secano Explotacion:ES290840000569
Recinto:29-084-011-00036-00015 Cultivo:62000 PASTOS PERMANENTES DE 5 O MAS AÑOS-SIN VARIEDAD Secano Explotacion:ES290840000569

(1) Con incidencias que retienen pago o deniegan el expediente.

(2) Se calcula sobre superficie declarada admisible.

(3) Aplicación del artículo 16 bis del RD 147/2023.

(4) Expediente con algunos recintos de pastos permanentes ubicados en espacios protegidos donde la carga ganadera mínima será 0,1 UGM/ha.

Puede verificar la integridad de una copia de este documento mediante la lectura del código QR adjunto o mediante el acceso a la dirección <https://ws050.juntadeandalucia.es/verificarFirma> indicando el código de VERIFICACIÓN

FIRMADO POR

RAQUEL MARIA ESPIN CRESPO

29/01/2025

VERIFICACIÓN

Pk2jmMURSWMFXCU9VKGJRQ2Q7H5BP3

PÁG. 2587/2713





INCIDENCIAS

INCIDENCIA DESCRIPCIÓN

Recinto:29-084-011-00036-00016 Cultivo:62000 PASTOS PERMANENTES DE 5 O MAS AÑOS-SIN VARIEDAD Secano
Explotacion:ES290840000569

Datos considerados para el Cálculo de la Carga Ganadera del expediente

Superficie determinada para Cálculo Carga Ganadera: 0,00 ha

Carga Ganadera del Expediente: 0,00 ugm/ha

Incidenias de carga ganadera

INCIDENCIA DESCRIPCIÓN

- 86123 Recinto superficie forrajera que en REGA no tiene clasificación zootécnica permitida.
 Recinto:29-084-011-00035-00007 Cultivo:62000 PASTOS PERMANENTES DE 5 O MAS AÑOS-SIN VARIEDAD Secano
 Explotacion:ES290840000569
 Recinto:29-084-011-00036-00016 Cultivo:62000 PASTOS PERMANENTES DE 5 O MAS AÑOS-SIN VARIEDAD Secano
 Explotacion:ES290840000569
 Recinto:29-084-011-00036-00013 Cultivo:62000 PASTOS PERMANENTES DE 5 O MAS AÑOS-SIN VARIEDAD Secano
 Explotacion:ES290840000569
 Recinto:29-084-011-00036-00008 Cultivo:62000 PASTOS PERMANENTES DE 5 O MAS AÑOS-SIN VARIEDAD Secano
 Explotacion:ES290840000569
 Recinto:29-084-011-00036-00010 Cultivo:62000 PASTOS PERMANENTES DE 5 O MAS AÑOS-SIN VARIEDAD Secano
 Explotacion:ES290840000569
 Recinto:29-084-011-00036-00011 Cultivo:62000 PASTOS PERMANENTES DE 5 O MAS AÑOS-SIN VARIEDAD Secano
 Explotacion:ES290840000569
 Recinto:29-084-011-00036-00015 Cultivo:62000 PASTOS PERMANENTES DE 5 O MAS AÑOS-SIN VARIEDAD Secano
 Explotacion:ES290840000569
 Recinto:29-084-011-00021-00002 Cultivo:62000 PASTOS PERMANENTES DE 5 O MAS AÑOS-SIN VARIEDAD Secano
 Explotacion:ES290840000569
 Recinto:29-084-011-00036-00001 Cultivo:62000 PASTOS PERMANENTES DE 5 O MAS AÑOS-SIN VARIEDAD Secano
 Explotacion:ES290840000569
 Recinto:29-084-011-00036-00003 Cultivo:62000 PASTOS PERMANENTES DE 5 O MAS AÑOS-SIN VARIEDAD Secano
 Explotacion:ES290840000569
- 86126 Recinto de forrajera para Cálculo de Carga Ganadera que No pertenece a Explotación con UGM válida.
 Recinto:29-084-011-00035-00007 Cultivo:62000 PASTOS PERMANENTES DE 5 O MAS AÑOS-SIN VARIEDAD Secano
 Explotacion:ES290840000569
 Recinto:29-084-011-00036-00016 Cultivo:62000 PASTOS PERMANENTES DE 5 O MAS AÑOS-SIN VARIEDAD Secano
 Explotacion:ES290840000569
 Recinto:29-084-011-00036-00013 Cultivo:62000 PASTOS PERMANENTES DE 5 O MAS AÑOS-SIN VARIEDAD Secano
 Explotacion:ES290840000569
 Recinto:29-084-011-00036-00008 Cultivo:62000 PASTOS PERMANENTES DE 5 O MAS AÑOS-SIN VARIEDAD Secano
 Explotacion:ES290840000569
 Recinto:29-084-011-00036-00010 Cultivo:62000 PASTOS PERMANENTES DE 5 O MAS AÑOS-SIN VARIEDAD Secano
 Explotacion:ES290840000569
 Recinto:29-084-011-00036-00011 Cultivo:62000 PASTOS PERMANENTES DE 5 O MAS AÑOS-SIN VARIEDAD Secano
 Explotacion:ES290840000569
 Recinto:29-084-011-00036-00015 Cultivo:62000 PASTOS PERMANENTES DE 5 O MAS AÑOS-SIN VARIEDAD Secano
 Explotacion:ES290840000569
 Recinto:29-084-011-00021-00002 Cultivo:62000 PASTOS PERMANENTES DE 5 O MAS AÑOS-SIN VARIEDAD Secano
 Explotacion:ES290840000569
 Recinto:29-084-011-00036-00001 Cultivo:62000 PASTOS PERMANENTES DE 5 O MAS AÑOS-SIN VARIEDAD Secano
 Explotacion:ES290840000569
 Recinto:29-084-011-00036-00003 Cultivo:62000 PASTOS PERMANENTES DE 5 O MAS AÑOS-SIN VARIEDAD Secano
 Explotacion:ES290840000569
- 86128 Recinto de Forrajeras que no ha contabilizado para Carga Ganadera por no tener una explotación válida para el cálculo de la Carga Ganadera
 Recinto:29-084-011-00035-00007 Cultivo:62 PASTOS PERMANENTES DE 5 O MAS AÑOS-
 Recinto:29-084-011-00036-00016 Cultivo:62 PASTOS PERMANENTES DE 5 O MAS AÑOS-
 Recinto:29-084-011-00036-00013 Cultivo:62 PASTOS PERMANENTES DE 5 O MAS AÑOS-
 Recinto:29-084-011-00036-00008 Cultivo:62 PASTOS PERMANENTES DE 5 O MAS AÑOS-
 Recinto:29-084-011-00036-00010 Cultivo:62 PASTOS PERMANENTES DE 5 O MAS AÑOS-
 Recinto:29-084-011-00036-00011 Cultivo:62 PASTOS PERMANENTES DE 5 O MAS AÑOS-
 Recinto:29-084-011-00036-00015 Cultivo:62 PASTOS PERMANENTES DE 5 O MAS AÑOS-
 Recinto:29-084-011-00021-00002 Cultivo:62 PASTOS PERMANENTES DE 5 O MAS AÑOS-

(1) Con incidencias que retienen pago o deniegan el expediente.
 (2) Se calcula sobre superficie declarada admisible.
 (3) Aplicación del artículo 16 bis del RD 147/2023.
 (4) Expediente con algunos recintos de pastos permanentes ubicados en espacios protegidos donde la carga ganadera mínima será 0,1 UGM/ha.

Puede verificar la integridad de una copia de este documento mediante la lectura del código QR adjunto o mediante el acceso a la dirección https://ws050.juntadeandalucia.es/verificarFirma indicando el código de VERIFICACIÓN			
FIRMADO POR	RAQUEL MARIA ESPIN CRESPO	29/01/2025	
VERIFICACIÓN	Pk2jmMURSWMFXCU9VKGJQRQ2Q7H5BP3	PÁG. 2588/2713	



Recinto:29-084-011-00036-00001 Cultivo:62 PASTOS PERMANENTES DE 5 O MAS AÑOS-

Recinto:29-084-011-00036-00003 Cultivo:62 PASTOS PERMANENTES DE 5 O MAS AÑOS-


(1) Con incidencias que retienen pago o deniegan el expediente.

(2) Se calcula sobre superficie declarada admisible.

(3) Aplicación del artículo 16 bis del RD 147/2023.

(4) Expediente con algunos recintos de pastos permanentes ubicados en espacios protegidos donde la carga ganadera mínima será 0,1 UGM/ha.

Puede verificar la integridad de una copia de este documento mediante la lectura del código QR adjunto o mediante el acceso a la dirección <https://ws050.juntadeandalucia.es/verificarFirma> indicando el código de VERIFICACIÓN

FIRMADO POR	RAQUEL MARIA ESPIN CRESPO	29/01/2025	
VERIFICACIÓN	Pk2jmMURSWMFXC9VKGJRQ2Q7H5BP3	PÁG. 2589/2713	

**APELLIDOS Y NOMBRE / RAZÓN SOCIAL**

ORTEGA LOPEZ FRANCISCO

NIF

****3807*

EXPEDIENTE

1114288

RESOLUCIÓN

CONCESIÓN DE LA AYUDA

DATOS DE MANTENIMIENTO UNIDADES**GRUPO DE PAGO**

ZONAS DE MONTAÑA

**Sup. Dec.
Admisible**

17,01

**Sup.
Resuelta**

16,99

Sobredecl.

0,02

% Sobredecl.

0,12

RESUMEN DE PAGOS

	IMPORTE (Euros)			
	RESUELTO	FEADER	MAPA	CAPADR
Pago realizado	1.542,73	1.311,32	151,34	80,07

APLICACIÓN DE REDUCCIONES Y PENALIZACIONES (%)

Criterios de subvencionabilidad (1)	Presentación tardía	Omisión declaración	Condicionalidad
0,00	0,00	0,00	0,00

IMPORTE (Euros)

Calculado(2)	Reducción	Penalización	Reducción Penalización (3)	Penalización adicional	Resuelto	FEADER	MAPA	CAPADR
1.544,54 €	1,82 €	0,00 €	0,00 €	0,00 €	1.542,73 €	1.311,32 €	151,34 €	80,07 €
Importe Unitario:	93,00 €	Nuevo Importe Unitario:	90,80 €					

RECINTOS PROPUESTOS

REF.	REFERENCIA SIGPAC	CULTIVO	S/R	USO SIGPAC	Sup. Dec. admisible	Sup. Campo	Sup. Determ.	Sup. Resuelta
-1469988	29-084-009-00032-0001	GUISANTES	S		4,35		4,35	4,35
-1469963	29-084-009-00032-0001	TRIGO DURO	S		1,45		1,45	1,45
-1469942	29-084-009-00032-0001	BARBECHO TRADICIONAL	S		0,11		0,11	0,11
-1306499	29-084-009-00033-0009	PASTOS PERMANENTES DE 5 O MAS AÑOS	S		0,06		0,06	0,04
-1306414	29-084-009-00032-0023	TRIGO BLANDO	S		0,03		0,03	0,03
-1306370	29-084-009-00032-0021	PASTOS PERMANENTES DE 5 O MAS AÑOS	S		0,05		0,05	0,05
-1306368	29-084-009-00032-0022	PASTOS PERMANENTES DE 5 O MAS AÑOS	S		0,03		0,03	0,03
-1306367	29-084-009-00032-0020	PASTOS PERMANENTES DE 5 O MAS AÑOS	S		0,19		0,19	0,19
-1306365	29-084-009-00032-0023	BARBECHO TRADICIONAL	S		0,79		0,79	0,79
-1306362	29-084-009-00032-0014	PASTOS PERMANENTES DE 5 O MAS AÑOS	S		0,01		0,01	0,01
-1306359	29-084-009-00032-0015	PASTOS PERMANENTES DE 5 O MAS AÑOS	S		0,05		0,05	0,05
-1306295	29-084-009-00032-0001	TRIGO BLANDO	S		1,59		1,59	1,59
-1306281	29-084-009-00032-0016	PASTOS PERMANENTES DE 5 O MAS AÑOS	S		0,01		0,01	0,01
-1306258	29-084-009-00032-0001	GUISANTES	S		0,72		0,72	0,72
5500668	29-084-009-00032-0001	CEBADA	S		3,84		3,84	3,84
5500669	29-084-009-00032-0002	PASTOS PERMANENTES DE 5 O MAS AÑOS	S		1,28		1,28	1,28
5500670	29-084-009-00032-0006	PASTOS PERMANENTES DE 5 O MAS AÑOS	S		0,17		0,17	0,17
5500671	29-084-009-00032-0007	PASTOS PERMANENTES DE 5 O MAS AÑOS	S		0,28		0,28	0,28
5500672	29-084-009-00032-0008	TRIGO BLANDO	S		0,50		0,50	0,50
5500673	29-084-009-00032-0009	PASTOS PERMANENTES DE 5 O MAS AÑOS	S		0,17		0,17	0,17
5500674	29-084-009-00032-0010	CEBADA	S		0,02		0,02	0,02
5500675	29-084-009-00032-0011	PASTOS DE MENOS DE 5 AÑOS	S		0,02		0,02	0,02
5500679	29-084-009-00040-0002	PASTOS PERMANENTES DE 5 O MAS AÑOS	S		0,07		0,07	0,07
5500680	29-084-009-00040-0004	CEBADA	S		1,21		1,21	1,21
5500681	29-084-009-00040-0005	PASTOS PERMANENTES DE 5 O MAS AÑOS	S		0,01		0,01	0,01
5500682	29-084-009-00040-0006	PASTOS PERMANENTES DE 5 O MAS AÑOS	S		0,00		0,00	0,00

(1) Con incidencias que retienen pago o deniegan el expediente.

(2) Se calcula sobre superficie declarada admisible.

(3) Aplicación del artículo 16 bis del RD 147/2023.

(4) Expediente con algunos recintos de pastos permanentes ubicados en espacios protegidos donde la carga ganadera mínima será 0,1 UGM/ha.

Puede verificar la integridad de una copia de este documento mediante la lectura del código QR adjunto o mediante el acceso a la dirección <https://ws050.juntadeandalucia.es/verificarFirma> indicando el código de VERIFICACIÓN

FIRMADO POR

RAQUEL MARIA ESPIN CRESPO

29/01/2025

VERIFICACIÓN

Pk2jmMURSWMFXCU9VKGJRQ2Q7H5BP3

PÁG. 2590/2713



**INCIDENCIAS****INCIDENCIA DESCRIPCIÓN**

- 225 Superficie neta de cruce en un recinto en el conjunto de solicitudes supera superficie admisible que SIGPAC establece para él.
Recinto:29-084-009-00033-00009 Cultivo:62000 PASTOS PERMANENTES DE 5 O MAS AÑOS-SIN VARIEDAD Secano Superficie admisible de pastos del recinto según SIGPAC.:11 Suma de superficies de cruce netas declaradas para este recinto por todos los solicitantes.:13 Exceso de superficie (Hectáreas):0,02

Datos considerados para el Cálculo de la Carga Ganadera del expediente

Superficie determinada para Cálculo Carga Ganadera: 2,38 ha
Carga Ganadera del Expediente: 5,53 ugm/ha

Explotación	Especie	Ugm Calculada para CG
ES290840000577	PORCINO	13,17

Recintos Determinados para el Cálculo de Garga Ganadera

REF.	REFERENCIA SIGPAC	CULTIVO	DESCRIPCIÓN CULTIVO	S/R	SUP. RESUELTA (ha)
-1306499	29-084-009-00033-00009	62000	PASTOS PERMANENTES DE 5 O MAS AÑOS-SIN VARIEDAD	S	0,04
-1306370	29-084-009-00032-00021	62000	PASTOS PERMANENTES DE 5 O MAS AÑOS-SIN VARIEDAD	S	0,05
-1306368	29-084-009-00032-00022	62000	PASTOS PERMANENTES DE 5 O MAS AÑOS-SIN VARIEDAD	S	0,03
-1306367	29-084-009-00032-00020	62000	PASTOS PERMANENTES DE 5 O MAS AÑOS-SIN VARIEDAD	S	0,19
-1306362	29-084-009-00032-00014	62000	PASTOS PERMANENTES DE 5 O MAS AÑOS-SIN VARIEDAD	S	0,01
-1306359	29-084-009-00032-00015	62000	PASTOS PERMANENTES DE 5 O MAS AÑOS-SIN VARIEDAD	S	0,05
-1306281	29-084-009-00032-00016	62000	PASTOS PERMANENTES DE 5 O MAS AÑOS-SIN VARIEDAD	S	0,01
5500669	29-084-009-00032-00002	62000	PASTOS PERMANENTES DE 5 O MAS AÑOS-SIN VARIEDAD	S	1,28
5500670	29-084-009-00032-00006	62000	PASTOS PERMANENTES DE 5 O MAS AÑOS-SIN VARIEDAD	S	0,17
5500671	29-084-009-00032-00007	62000	PASTOS PERMANENTES DE 5 O MAS AÑOS-SIN VARIEDAD	S	0,28
5500673	29-084-009-00032-00009	62000	PASTOS PERMANENTES DE 5 O MAS AÑOS-SIN VARIEDAD	S	0,17
5500675	29-084-009-00032-00011	63000	PASTOS DE MENOS DE 5 AÑOS-SIN VARIEDAD	S	0,02
5500679	29-084-009-00040-00002	62000	PASTOS PERMANENTES DE 5 O MAS AÑOS-SIN VARIEDAD	S	0,07
5500681	29-084-009-00040-00005	62000	PASTOS PERMANENTES DE 5 O MAS AÑOS-SIN VARIEDAD	S	0,01
5500682	29-084-009-00040-00006	62000	PASTOS PERMANENTES DE 5 O MAS AÑOS-SIN VARIEDAD	S	0,00

Incidenias de carga ganadera**INCIDENCIA DESCRIPCIÓN**

- 225 Superficie neta de cruce en un recinto en el conjunto de solicitudes supera superficie admisible que SIGPAC establece para él.
Recinto:29-084-009-00033-00009 Cultivo:62000 PASTOS PERMANENTES DE 5 O MAS AÑOS-SIN VARIEDAD Secano Superficie admisible de pastos del recinto según SIGPAC.:11 Suma de superficies de cruce netas declaradas para este recinto por todos los solicitantes.:13 Exceso de superficie (Hectáreas):0,02
- 86132 Recinto superficie forrajera que no realiza la actividad de producción de pastoreo.
Recinto:29-084-009-00032-00001 Cultivo:20000 BARBECHO TRADICIONAL-SIN VARIEDAD Secano
Recinto:29-084-009-00032-00023 Cultivo:20000 BARBECHO TRADICIONAL-SIN VARIEDAD Secano

(1) Con incidencias que retienen pago o deniegan el expediente.

(2) Se calcula sobre superficie declarada admisible.

(3) Aplicación del artículo 16 bis del RD 147/2023.

(4) Expediente con algunos recintos de pastos permanentes ubicados en espacios protegidos donde la carga ganadera mínima será 0,1 UGM/ha.

Puede verificar la integridad de una copia de este documento mediante la lectura del código QR adjunto o mediante el acceso a la dirección <https://ws050.juntadeandalucia.es/verificarFirma> indicando el código de VERIFICACIÓN

FIRMADO POR

RAQUEL MARIA ESPIN CRESPO

29/01/2025

VERIFICACIÓN

Pk2jmMURSWMFXC9VKGJRQ2Q7H5BP3

PÁG. 2591/2713



**APELLIDOS Y NOMBRE / RAZÓN SOCIAL**
ORTIGOSA FERNANDEZ JOSE ANTONIO**NIF**
****9145***EXPEDIENTE**
1182020**RESOLUCIÓN**
CONCESIÓN DE LA AYUDA**DATOS DE MANTENIMIENTO UNIDADES**

GRUPO DE PAGO	Sup. Dec. Admisible	Sup. Resuelta	Sobredecl.	% Sobredecl.
ZONAS DE MONTAÑA	14,77	14,77	0,00	0,00

RESUMEN DE PAGOS

	IMPORTE (Euros)			
	RESUELTO	FEADER	MAPA	CAPADR
Pago realizado	1.359,87	1.155,89	133,40	70,58

APLICACIÓN DE REDUCCIONES Y PENALIZACIONES (%)

Criterios de subvencionabilidad (1)	Presentación tardía	Omisión declaración	Condicionalidad
0,00	0,00	1,00	0,00

IMPORTE (Euros)

Calculado(2)	Reducción	Penalización	Reducción Penalización (3)	Penalización adicional	Resuelto	FEADER	MAPA	CAPADR
1.373,61 €	0,00 €	0,00 €	0,00 €	0,00 €	1.359,87 €	1.155,89 €	133,40 €	70,58 €
Importe Unitario:	93,00 €	Nuevo Importe Unitario:	93,00 €					

RECINTOS PROPUESTOS

REF.	REFERENCIA SIGPAC	CULTIVO	S/R	USO SIGPAC	Sup. Dec. admisible	Sup. Campo	Sup. Determ.	Sup. Resuelta
-1323923	29-043-014-00060-0002	BARBECHO TRADICIONAL	S		1,31		1,31	1,31
170000005973923	29-043-005-00123-0001	OLIVAR	S		0,20		0,20	0,20
170000005973925	29-900-001-00029-0034	OLIVAR	S		0,13		0,13	0,13
170000005973926	29-900-001-00020-0007	OLIVAR	S		0,19		0,19	0,19
170000005973927	29-900-001-00029-0024	OLIVAR	S		2,24		2,24	2,24
170000005973929	29-900-001-00020-0007	OLIVAR	S		0,06		0,06	0,06
170000005973930	29-043-015-00154-0015	OLIVAR	S		0,04		0,04	0,04
170000005973931	29-043-015-00154-0011	OLIVAR	S		0,02		0,02	0,02
170000005973932	29-043-015-00160-0002	OLIVAR	S		0,46		0,46	0,46
170000005973933	29-043-015-00160-0001	OLIVAR	S		0,66		0,66	0,66
170000005973934	29-043-015-00154-0001	OLIVAR	S		0,06		0,06	0,06
170000005973935	29-043-013-00194-0001	OLIVAR	S		0,20		0,20	0,20
170000005973936	29-043-015-00154-0007	OLIVAR	S		0,05		0,05	0,05
170000005973937	29-043-015-00154-0005	OLIVAR	S		0,05		0,05	0,05
170000005973944	29-900-001-00029-0041	ALMENDROS	S		0,09		0,09	0,09
170000005973945	29-900-001-00029-0001	ALMENDROS	S		0,11		0,11	0,11
170000005973946	29-900-001-00029-0022	ALMENDROS	S		1,11		1,11	1,11
170000005973947	29-900-001-00029-0023	ALMENDROS	S		2,44		2,44	2,44
170000005973948	29-900-001-00029-0030	ALMENDROS	S		0,16		0,16	0,16
170000005973949	29-900-001-00029-0038	ALMENDROS	S		0,90		0,90	0,90
170000005973950	29-900-001-00020-0020	ALMENDROS	S		0,08		0,08	0,08
170000005973951	29-043-013-00194-0005	ALMENDROS	S		0,08		0,08	0,08
170000005973952	29-900-001-00020-0005	ALMENDROS	S		3,15		3,15	3,15
170000005973953	29-043-013-00194-0002	ALMENDROS	S		0,98		0,98	0,98

(1) Con incidencias que retienen pago o deniegan el expediente.

(2) Se calcula sobre superficie declarada admisible.

(3) Aplicación del artículo 16 bis del RD 147/2023.

(4) Expediente con algunos recintos de pastos permanentes ubicados en espacios protegidos donde la carga ganadera mínima será 0,1 UGM/ha.

Puede verificar la integridad de una copia de este documento mediante la lectura del código QR adjunto o mediante el acceso a la dirección <https://ws050.juntadeandalucia.es/verificarFirma> indicando el código de VERIFICACIÓN

FIRMADO POR

RAQUEL MARIA ESPIN CRESPO

29/01/2025

VERIFICACIÓN

Pk2jmMURSWMFXCU9VKGJRQ2Q7H5BP3

PÁG. 2592/2713





INCIDENCIAS

INCIDENCIA DESCRIPCIÓN

- 256 Solicitud con recintos no declarados en campaña actual con una reducción por omisión de superficie superior al 3%
CÓDIGO PARA EL PORCENTAJE DE REDUCCIÓN POR OMISIÓN QUE CORRESPONDE A LA SOLICITUD:1
- 3795 Recinto declarado con una situación de riesgo de abandono.
Recinto:29-043-014-00060-00004 Cultivo: -
- 86119 Carga ganadera NO cumple con el valor mínimo de 0,2 UGM/ha.
Recinto:29-043-014-00060-00004 Cultivo:62000 PASTOS PERMANENTES DE 5 O MAS AÑOS-SIN VARIEDAD Secano Carga Ganadera:0
- 86121 Recinto superficie forrajera que no realiza la actividad de producción de pastoreo.
Recinto:29-043-014-00060-00004 Cultivo:62000 PASTOS PERMANENTES DE 5 O MAS AÑOS-SIN VARIEDAD Secano Actividad Agraria del recinto:2
- 86122 Recinto superficie forrajera que realiza la actividad de producción de pastoreo y no declara el o los códigos del Registro de Explotaciones Ganaderas de Andalucía, REGA.
Recinto:29-043-014-00060-00004 Cultivo:62000 PASTOS PERMANENTES DE 5 O MAS AÑOS-SIN VARIEDAD Secano
- 86124 Recinto de forrajera para Cálculo de Carga Ganadera que No pertenece a Explotación.
Recinto:29-043-014-00060-00004 Cultivo:62000 PASTOS PERMANENTES DE 5 O MAS AÑOS-SIN VARIEDAD Secano

Datos considerados para el Cálculo de la Carga Ganadera del expediente

Superficie determinada para Cálculo Carga Ganadera: 0,00 ha
Carga Ganadera del Expediente: 0,00 ugm/ha

Incidencias de carga ganadera

INCIDENCIA DESCRIPCIÓN

- 86122 Recinto superficie forrajera que realiza la actividad de producción de pastoreo y no declara el o los códigos del Registro de Explotaciones Ganaderas de Andalucía, REGA.
Recinto:29-043-014-00060-00004 Cultivo:62000 PASTOS PERMANENTES DE 5 O MAS AÑOS-SIN VARIEDAD Secano
- 86124 Recinto de forrajera para Cálculo de Carga Ganadera que No pertenece a Explotación.
Recinto:29-043-014-00060-00004 Cultivo:62000 PASTOS PERMANENTES DE 5 O MAS AÑOS-SIN VARIEDAD Secano
- 86128 Recinto de Forrajeras que no ha contabilizado para Carga Ganadera por no tener una explotación válida para el cálculo de la Carga Ganadera
Recinto:29-043-014-00060-00004 Cultivo:62 PASTOS PERMANENTES DE 5 O MAS AÑOS-
- 86132 Recinto superficie forrajera que no realiza la actividad de producción de pastoreo.
Recinto:29-043-014-00060-00004 Cultivo:62000 PASTOS PERMANENTES DE 5 O MAS AÑOS-SIN VARIEDAD Secano
Recinto:29-043-014-00060-00002 Cultivo:20000 BARBECHO TRADICIONAL-SIN VARIEDAD Secano

(1) Con incidencias que retienen pago o deniegan el expediente.

(2) Se calcula sobre superficie declarada admisible.

(3) Aplicación del artículo 16 bis del RD 147/2023.

(4) Expediente con algunos recintos de pastos permanentes ubicados en espacios protegidos donde la carga ganadera mínima será 0,1 UGM/ha.

Puede verificar la integridad de una copia de este documento mediante la lectura del código QR adjunto o mediante el acceso a la dirección <https://ws050.juntadeandalucia.es/verificarFirma> indicando el código de VERIFICACIÓN

FIRMADO POR	RAQUEL MARIA ESPIN CRESPO	29/01/2025	
VERIFICACIÓN	Pk2jmMURSWMFXC9VKGJRQ2Q7H5BP3	PÁG. 2593/2713	



APELLIDOS Y NOMBRE / RAZÓN SOCIAL

PALMA RUIZ LUCIA

NIF

****1975*

EXPEDIENTE

1157862

RESOLUCIÓN

CONCESIÓN DE LA AYUDA

DATOS DE MANTENIMIENTO UNIDADES

GRUPO DE PAGO

ZONAS DE MONTAÑA

**Sup. Dec.
Admisible**

7,87

**Sup.
Resuelta**

7,87

Sobredecl.

0,00

% Sobredecl.

0,00

RESUMEN DE PAGOS

	IMPORTE (Euros)			
	RESUELTO	FEADER	MAPA	CAPADR
Pago realizado	731,91	622,12	71,80	37,99

APLICACIÓN DE REDUCCIONES Y PENALIZACIONES (%)

Crterios de subvencionabilidad (1)	Presentación tardia	Omisión declaración	Condicionidad
0,00	0,00	0,00	0,00

IMPORTE (Euros)

Calculado(2)	Reducción	Penalización	Reducción Penalización (3)	Penalización adicional	Resuelto	FEADER	MAPA	CAPADR
731,91 €	0,00 €	0,00 €	0,00 €	0,00 €	731,91 €	622,12 €	71,80 €	37,99 €
Importe Unitario:	93,00 €	Nuevo Importe Unitario:	93,00 €					

(1) Con incidencias que retienen pago o deniegan el expediente.

(2) Se calcula sobre superficie declarada admisible.

(3) Aplicación del artículo 16 bis del RD 147/2023.

(4) Expediente con algunos recintos de pastos permanentes ubicados en espacios protegidos donde la carga ganadera mínima será 0,1 UGM/ha.

Puede verificar la integridad de una copia de este documento mediante la lectura del código QR adjunto o mediante el acceso a la dirección <https://ws050.juntadeandalucia.es/verificarFirma> indicando el código de VERIFICACIÓN

FIRMADO POR	RAQUEL MARIA ESPIN CRESPO	29/01/2025	
VERIFICACIÓN	Pk2jmMURSWMFXCU9VKGJRRQ2Q7H5BP3	PÁG. 2594/2713	

**RECINTOS PROPUESTOS**

REF.	REFERENCIA SIGPAC	CULTIVO	S/R	USO SIGPAC	Sup. Dec. admisible	Sup. Campo	Sup. Determ.	Sup. Resuelta
-1320254	29-071-007-00641-0005	ALMENDROS	S		0,07		0,07	0,07
-1320253	29-071-007-00641-0004	OLIVAR	S		0,02		0,02	0,02
-1320252	29-071-007-00060-0004	ALMENDROS	S		0,06		0,06	0,06
-1320251	29-071-007-00057-0001	OLIVAR	S		0,01		0,01	0,01
170000006044595	29-071-007-00060-0001	OLIVAR	S		0,09		0,09	0,09
170000006044596	29-071-008-00552-0003	OLIVAR	S		0,07		0,07	0,07
170000006044597	29-071-008-00553-0001	OLIVAR	S		0,32		0,32	0,32
170000006044598	29-071-007-00099-0004	OLIVAR	S		0,14		0,14	0,14
170000006044599	29-071-007-00471-0011	OLIVAR	S		2,64		2,64	2,64
170000006044600	29-071-007-00099-0014	OLIVAR	S		0,05		0,05	0,05
170000006044601	29-071-007-00099-0005	OLIVAR	S		0,01		0,01	0,01
170000006044602	29-071-007-00358-0007	OLIVAR	S		0,70		0,70	0,70
170000006044603	29-071-007-00099-0015	OLIVAR	S		0,04		0,04	0,04
170000006044604	29-071-007-00127-0002	OLIVAR	S		0,03		0,03	0,03
170000006044605	29-071-007-00128-0005	OLIVAR	S		0,26		0,26	0,26
170000006044606	29-071-007-00196-0002	OLIVAR	S		0,16		0,16	0,16
170000006044607	29-071-007-00339-0006	OLIVAR	S		0,05		0,05	0,05
170000006044608	29-071-007-00388-0002	OLIVAR	S		0,04		0,04	0,04
170000006044609	29-071-007-00390-0004	OLIVAR	S		0,31		0,31	0,31
170000006044610	29-071-007-00358-0009	OLIVAR	S		0,02		0,02	0,02
170000006044611	29-071-007-00387-0003	OLIVAR	R		0,09		0,09	0,09
170000006044612	29-071-007-00339-0007	OLIVAR	S		0,04		0,04	0,04
170000006044613	29-071-007-00349-0001	OLIVAR	S		0,13		0,13	0,13
170000006044614	29-071-007-00339-0010	OLIVAR	S		0,10		0,10	0,10
170000006044643	29-071-007-00099-0001	OLIVAR	S		0,22		0,22	0,22
170000006044646	29-071-007-00081-0002	OLIVAR	S		0,08		0,08	0,08
170000006044649	29-071-008-00553-0005	OLIVAR	S		0,02		0,02	0,02
170000006044650	29-071-008-00557-0006	OLIVAR	S		0,02		0,02	0,02
170000006044651	29-071-007-00064-0001	ALMENDROS	S		0,03		0,03	0,03
170000006044653	29-071-007-00471-0002	ALMENDROS	S		1,20		1,20	1,20
170000006044654	29-071-007-00064-0001	ALMENDROS	S		0,02		0,02	0,02
170000006044655	29-071-007-00064-0001	ALMENDROS	S		0,01		0,01	0,01
170000006044656	29-071-007-00060-0003	ALMENDROS	S		0,09		0,09	0,09
170000006044657	29-071-007-00339-0009	ALMENDROS	S		0,73		0,73	0,73

INCIDENCIAS**INCIDENCIA DESCRIPCIÓN**

86020	Verifica que determinados recintos declarados por el expte para la operación, no se corresponde con la ZONA DESFAVORECIDA. Y no ha sido solicitada la operación análoga o correspondiente. Recinto:29-082-006-00136-00006 Cultivo:101252 OLIVAR-NEVADILLO NEGRO Secano Operación correcta del recinto:6613.2 Recinto:29-082-006-00148-00005 Cultivo:62000 PASTOS PERMANENTES DE 5 O MAS AÑOS-SIN VARIEDAD Secano Operación correcta del recinto:6613.2 Recinto:29-082-006-00149-00001 Cultivo:343005 AGUACATE-HASS Secano Operación correcta del recinto:6613.2 Recinto:29-082-006-00149-00003 Cultivo:101252 OLIVAR-NEVADILLO NEGRO Secano Operación correcta del recinto:6613.2 Recinto:29-082-006-00149-00005 Cultivo:101252 OLIVAR-NEVADILLO NEGRO Secano Operación correcta del recinto:6613.2 Recinto:29-082-006-00149-00007 Cultivo:62000 PASTOS PERMANENTES DE 5 O MAS AÑOS-SIN VARIEDAD Secano Operación correcta del recinto:6613.2 Recinto:29-082-006-00149-00008 Cultivo:101252 OLIVAR-NEVADILLO NEGRO Secano Operación correcta del recinto:6613.2 Recinto:29-082-006-00153-00001 Cultivo:62000 PASTOS PERMANENTES DE 5 O MAS AÑOS-SIN VARIEDAD Secano Operación correcta del recinto:6613.2 Recinto:29-082-006-00157-00001 Cultivo:62000 PASTOS PERMANENTES DE 5 O MAS AÑOS-SIN VARIEDAD Secano Operación correcta del recinto:6613.2 Recinto:29-082-006-00163-00001 Cultivo:62000 PASTOS PERMANENTES DE 5 O MAS AÑOS-SIN VARIEDAD Secano Operación correcta del recinto:6613.2 Recinto:29-082-006-00163-00003 Cultivo:101252 OLIVAR-NEVADILLO NEGRO Secano Operación correcta del recinto:6613.2
-------	--

(1) Con incidencias que retienen pago o deniegan el expediente.

(2) Se calcula sobre superficie declarada admisible.

(3) Aplicación del artículo 16 bis del RD 147/2023.

(4) Expediente con algunos recintos de pastos permanentes ubicados en espacios protegidos donde la carga ganadera mínima será 0,1 UGM/ha.

Puede verificar la integridad de una copia de este documento mediante la lectura del código QR adjunto o mediante el acceso a la dirección <https://ws050.juntadeandalucia.es/verificarFirma> indicando el código de VERIFICACIÓN

FIRMADO POR

RAQUEL MARIA ESPIN CRESPO

29/01/2025

VERIFICACIÓN

Pk2jmMURSWMFCU9VKGJQRQ2Q7H5BP3

PÁG. 2595/2713





INCIDENCIAS

INCIDENCIA DESCRIPCIÓN

	Recinto:29-082-006-00176-00001 Cultivo:62000 PASTOS PERMANENTES DE 5 O MAS AÑOS-SIN VARIEDAD Secano Operación correcta del recinto:6613.2
	Recinto:29-082-006-00324-00001 Cultivo:101252 OLIVAR-NEVADILLO NEGRO Secano Operación correcta del recinto:6613.2
	Recinto:29-082-006-00324-00002 Cultivo:62000 PASTOS PERMANENTES DE 5 O MAS AÑOS-SIN VARIEDAD Secano Operación correcta del recinto:6613.2
	Recinto:29-082-006-00324-00003 Cultivo:113000 OTROS FRUTALES-SIN VARIEDAD Secano Operación correcta del recinto:6613.2
	Recinto:29-082-006-00324-00006 Cultivo:62000 PASTOS PERMANENTES DE 5 O MAS AÑOS-SIN VARIEDAD Secano Operación correcta del recinto:6613.2
	Recinto:29-082-006-00325-00004 Cultivo:62000 PASTOS PERMANENTES DE 5 O MAS AÑOS-SIN VARIEDAD Secano Operación correcta del recinto:6613.2
	Recinto:29-082-006-00388-00001 Cultivo:101252 OLIVAR-NEVADILLO NEGRO Secano Operación correcta del recinto:6613.2
	Recinto:29-082-006-00388-00002 Cultivo:62000 PASTOS PERMANENTES DE 5 O MAS AÑOS-SIN VARIEDAD Secano Operación correcta del recinto:6613.2
86122	Recinto superficie forrajera que realiza la actividad de producción de pastoreo y no declara el o los códigos del Registro de Explotaciones Ganaderas de Andalucía, REGA.
	Recinto:29-071-007-00070-00002 Cultivo:62000 PASTOS PERMANENTES DE 5 O MAS AÑOS-SIN VARIEDAD Secano
	Recinto:29-071-007-00099-00002 Cultivo:62000 PASTOS PERMANENTES DE 5 O MAS AÑOS-SIN VARIEDAD Secano
	Recinto:29-071-007-00099-00009 Cultivo:62000 PASTOS PERMANENTES DE 5 O MAS AÑOS-SIN VARIEDAD Secano
	Recinto:29-071-007-00099-00011 Cultivo:62000 PASTOS PERMANENTES DE 5 O MAS AÑOS-SIN VARIEDAD Secano
	Recinto:29-071-007-00099-00012 Cultivo:62000 PASTOS PERMANENTES DE 5 O MAS AÑOS-SIN VARIEDAD Secano
	Recinto:29-071-007-00339-00008 Cultivo:62000 PASTOS PERMANENTES DE 5 O MAS AÑOS-SIN VARIEDAD Secano
	Recinto:29-071-007-00358-00002 Cultivo:62000 PASTOS PERMANENTES DE 5 O MAS AÑOS-SIN VARIEDAD Secano
	Recinto:29-071-007-00358-00003 Cultivo:62000 PASTOS PERMANENTES DE 5 O MAS AÑOS-SIN VARIEDAD Secano
	Recinto:29-071-007-00358-00008 Cultivo:62000 PASTOS PERMANENTES DE 5 O MAS AÑOS-SIN VARIEDAD Secano
	Recinto:29-071-008-00552-00002 Cultivo:62000 PASTOS PERMANENTES DE 5 O MAS AÑOS-SIN VARIEDAD Secano
	Recinto:29-071-008-00553-00003 Cultivo:62000 PASTOS PERMANENTES DE 5 O MAS AÑOS-SIN VARIEDAD Secano
	Recinto:29-071-008-00555-00001 Cultivo:62000 PASTOS PERMANENTES DE 5 O MAS AÑOS-SIN VARIEDAD Secano
	Recinto:29-071-008-00555-00002 Cultivo:62000 PASTOS PERMANENTES DE 5 O MAS AÑOS-SIN VARIEDAD Secano
	Recinto:29-071-008-00557-00002 Cultivo:62000 PASTOS PERMANENTES DE 5 O MAS AÑOS-SIN VARIEDAD Secano
	Recinto:29-082-006-00153-00001 Cultivo:62000 PASTOS PERMANENTES DE 5 O MAS AÑOS-SIN VARIEDAD Secano
	Recinto:29-082-006-00157-00001 Cultivo:62000 PASTOS PERMANENTES DE 5 O MAS AÑOS-SIN VARIEDAD Secano
	Recinto:29-082-006-00163-00001 Cultivo:62000 PASTOS PERMANENTES DE 5 O MAS AÑOS-SIN VARIEDAD Secano
	Recinto:29-082-006-00176-00001 Cultivo:62000 PASTOS PERMANENTES DE 5 O MAS AÑOS-SIN VARIEDAD Secano
	Recinto:29-082-006-00324-00002 Cultivo:62000 PASTOS PERMANENTES DE 5 O MAS AÑOS-SIN VARIEDAD Secano
	Recinto:29-082-006-00388-00002 Cultivo:62000 PASTOS PERMANENTES DE 5 O MAS AÑOS-SIN VARIEDAD Secano
86124	Recinto de forrajera para Cálculo de Carga Ganadera que No pertenece a Explotación.
	Recinto:29-071-007-00070-00002 Cultivo:62000 PASTOS PERMANENTES DE 5 O MAS AÑOS-SIN VARIEDAD Secano
	Recinto:29-071-007-00099-00002 Cultivo:62000 PASTOS PERMANENTES DE 5 O MAS AÑOS-SIN VARIEDAD Secano
	Recinto:29-071-007-00099-00009 Cultivo:62000 PASTOS PERMANENTES DE 5 O MAS AÑOS-SIN VARIEDAD Secano
	Recinto:29-071-007-00099-00011 Cultivo:62000 PASTOS PERMANENTES DE 5 O MAS AÑOS-SIN VARIEDAD Secano
	Recinto:29-071-007-00099-00012 Cultivo:62000 PASTOS PERMANENTES DE 5 O MAS AÑOS-SIN VARIEDAD Secano
	Recinto:29-071-007-00339-00008 Cultivo:62000 PASTOS PERMANENTES DE 5 O MAS AÑOS-SIN VARIEDAD Secano
	Recinto:29-071-007-00358-00002 Cultivo:62000 PASTOS PERMANENTES DE 5 O MAS AÑOS-SIN VARIEDAD Secano
	Recinto:29-071-007-00358-00003 Cultivo:62000 PASTOS PERMANENTES DE 5 O MAS AÑOS-SIN VARIEDAD Secano
	Recinto:29-071-007-00358-00008 Cultivo:62000 PASTOS PERMANENTES DE 5 O MAS AÑOS-SIN VARIEDAD Secano
	Recinto:29-071-008-00552-00002 Cultivo:62000 PASTOS PERMANENTES DE 5 O MAS AÑOS-SIN VARIEDAD Secano
	Recinto:29-071-008-00553-00003 Cultivo:62000 PASTOS PERMANENTES DE 5 O MAS AÑOS-SIN VARIEDAD Secano
	Recinto:29-071-008-00555-00001 Cultivo:62000 PASTOS PERMANENTES DE 5 O MAS AÑOS-SIN VARIEDAD Secano
	Recinto:29-071-008-00555-00002 Cultivo:62000 PASTOS PERMANENTES DE 5 O MAS AÑOS-SIN VARIEDAD Secano
	Recinto:29-071-008-00557-00002 Cultivo:62000 PASTOS PERMANENTES DE 5 O MAS AÑOS-SIN VARIEDAD Secano
	Recinto:29-082-006-00153-00001 Cultivo:62000 PASTOS PERMANENTES DE 5 O MAS AÑOS-SIN VARIEDAD Secano
	Recinto:29-082-006-00157-00001 Cultivo:62000 PASTOS PERMANENTES DE 5 O MAS AÑOS-SIN VARIEDAD Secano
	Recinto:29-082-006-00163-00001 Cultivo:62000 PASTOS PERMANENTES DE 5 O MAS AÑOS-SIN VARIEDAD Secano
	Recinto:29-082-006-00176-00001 Cultivo:62000 PASTOS PERMANENTES DE 5 O MAS AÑOS-SIN VARIEDAD Secano
	Recinto:29-082-006-00324-00002 Cultivo:62000 PASTOS PERMANENTES DE 5 O MAS AÑOS-SIN VARIEDAD Secano
	Recinto:29-082-006-00388-00002 Cultivo:62000 PASTOS PERMANENTES DE 5 O MAS AÑOS-SIN VARIEDAD Secano

Datos considerados para el Cálculo de la Carga Ganadera del expediente

(1) Con incidencias que retienen pago o deniegan el expediente.
 (2) Se calcula sobre superficie declarada admisible.
 (3) Aplicación del artículo 16 bis del RD 147/2023.
 (4) Expediente con algunos recintos de pastos permanentes ubicados en espacios protegidos donde la carga ganadera mínima será 0,1 UGM/ha.

Puede verificar la integridad de una copia de este documento mediante la lectura del código QR adjunto o mediante el acceso a la dirección https://ws050.juntadeandalucia.es/verificarFirma indicando el código de VERIFICACIÓN			
FIRMADO POR	RAQUEL MARIA ESPIN CRESPO	29/01/2025	
VERIFICACIÓN	Pk2jmMURSWMFXCU9VKGJQRQ2Q7H5BP3	PÁG. 2596/2713	

**Datos considerados para el Cálculo de la Carga Ganadera del expediente**

Superficie determinada para Cálculo Carga Ganadera: 0,20 ha
Carga Ganadera del Expediente: 69,80 ugm/ha

Explotación	Especie	Ugm Calculada para CG
ES290710000027	CAPRINA	13,96

Recintos Determinados para el Cálculo de Garga Ganadera

REF.	REFERENCIA SIGPAC	CULTIVO	DESCRIPCIÓN CULTIVO	S/R	SUP. RESUELTA (ha)
-1320257	29-082-006-00325-00004	62000	PASTOS PERMANENTES DE 5 O MAS AÑOS-SIN VARIEDAD	S	0,01
-1320255	29-082-006-00148-00005	62000	PASTOS PERMANENTES DE 5 O MAS AÑOS-SIN VARIEDAD	S	0,01
5506594	29-082-006-00324-00006	62000	PASTOS PERMANENTES DE 5 O MAS AÑOS-SIN VARIEDAD	S	0,04
1700000006044617	29-082-006-00149-00007	62000	PASTOS PERMANENTES DE 5 O MAS AÑOS-SIN VARIEDAD	S	0,14

Incidencias de carga ganadera**INCIDENCIA DESCRIPCIÓN**

86122	Recinto superficie forrajera que realiza la actividad de producción de pastoreo y no declara el o los códigos del Registro de Explotaciones Ganaderas de Andalucía, REGA. Recinto:29-071-007-00099-00002 Cultivo:62000 PASTOS PERMANENTES DE 5 O MAS AÑOS-SIN VARIEDAD Secano Recinto:29-082-006-00388-00002 Cultivo:62000 PASTOS PERMANENTES DE 5 O MAS AÑOS-SIN VARIEDAD Secano Recinto:29-071-007-00099-00009 Cultivo:62000 PASTOS PERMANENTES DE 5 O MAS AÑOS-SIN VARIEDAD Secano Recinto:29-071-008-00552-00002 Cultivo:62000 PASTOS PERMANENTES DE 5 O MAS AÑOS-SIN VARIEDAD Secano Recinto:29-071-007-00099-00011 Cultivo:62000 PASTOS PERMANENTES DE 5 O MAS AÑOS-SIN VARIEDAD Secano Recinto:29-082-006-00153-00001 Cultivo:62000 PASTOS PERMANENTES DE 5 O MAS AÑOS-SIN VARIEDAD Secano Recinto:29-082-006-00157-00001 Cultivo:62000 PASTOS PERMANENTES DE 5 O MAS AÑOS-SIN VARIEDAD Secano Recinto:29-071-008-00555-00001 Cultivo:62000 PASTOS PERMANENTES DE 5 O MAS AÑOS-SIN VARIEDAD Secano Recinto:29-071-008-00555-00002 Cultivo:62000 PASTOS PERMANENTES DE 5 O MAS AÑOS-SIN VARIEDAD Secano Recinto:29-071-007-00358-00008 Cultivo:62000 PASTOS PERMANENTES DE 5 O MAS AÑOS-SIN VARIEDAD Secano Recinto:29-071-007-00070-00002 Cultivo:62000 PASTOS PERMANENTES DE 5 O MAS AÑOS-SIN VARIEDAD Secano Recinto:29-071-008-00557-00002 Cultivo:62000 PASTOS PERMANENTES DE 5 O MAS AÑOS-SIN VARIEDAD Secano Recinto:29-071-007-00358-00002 Cultivo:62000 PASTOS PERMANENTES DE 5 O MAS AÑOS-SIN VARIEDAD Secano Recinto:29-071-008-00553-00003 Cultivo:62000 PASTOS PERMANENTES DE 5 O MAS AÑOS-SIN VARIEDAD Secano Recinto:29-082-006-00163-00001 Cultivo:62000 PASTOS PERMANENTES DE 5 O MAS AÑOS-SIN VARIEDAD Secano Recinto:29-071-007-00099-00012 Cultivo:62000 PASTOS PERMANENTES DE 5 O MAS AÑOS-SIN VARIEDAD Secano Recinto:29-071-007-00339-00008 Cultivo:62000 PASTOS PERMANENTES DE 5 O MAS AÑOS-SIN VARIEDAD Secano Recinto:29-082-006-00176-00001 Cultivo:62000 PASTOS PERMANENTES DE 5 O MAS AÑOS-SIN VARIEDAD Secano Recinto:29-082-006-00324-00002 Cultivo:62000 PASTOS PERMANENTES DE 5 O MAS AÑOS-SIN VARIEDAD Secano
86124	Recinto de forrajera para Cálculo de Carga Ganadera que No pertenece a Explotación. Recinto:29-071-007-00099-00002 Cultivo:62000 PASTOS PERMANENTES DE 5 O MAS AÑOS-SIN VARIEDAD Secano Recinto:29-082-006-00388-00002 Cultivo:62000 PASTOS PERMANENTES DE 5 O MAS AÑOS-SIN VARIEDAD Secano Recinto:29-071-007-00099-00009 Cultivo:62000 PASTOS PERMANENTES DE 5 O MAS AÑOS-SIN VARIEDAD Secano Recinto:29-071-008-00552-00002 Cultivo:62000 PASTOS PERMANENTES DE 5 O MAS AÑOS-SIN VARIEDAD Secano Recinto:29-071-007-00099-00011 Cultivo:62000 PASTOS PERMANENTES DE 5 O MAS AÑOS-SIN VARIEDAD Secano Recinto:29-082-006-00153-00001 Cultivo:62000 PASTOS PERMANENTES DE 5 O MAS AÑOS-SIN VARIEDAD Secano Recinto:29-082-006-00157-00001 Cultivo:62000 PASTOS PERMANENTES DE 5 O MAS AÑOS-SIN VARIEDAD Secano Recinto:29-071-008-00555-00001 Cultivo:62000 PASTOS PERMANENTES DE 5 O MAS AÑOS-SIN VARIEDAD Secano Recinto:29-071-008-00555-00002 Cultivo:62000 PASTOS PERMANENTES DE 5 O MAS AÑOS-SIN VARIEDAD Secano Recinto:29-071-007-00358-00008 Cultivo:62000 PASTOS PERMANENTES DE 5 O MAS AÑOS-SIN VARIEDAD Secano Recinto:29-071-007-00070-00002 Cultivo:62000 PASTOS PERMANENTES DE 5 O MAS AÑOS-SIN VARIEDAD Secano Recinto:29-071-008-00557-00002 Cultivo:62000 PASTOS PERMANENTES DE 5 O MAS AÑOS-SIN VARIEDAD Secano Recinto:29-071-007-00358-00003 Cultivo:62000 PASTOS PERMANENTES DE 5 O MAS AÑOS-SIN VARIEDAD Secano Recinto:29-071-007-00358-00002 Cultivo:62000 PASTOS PERMANENTES DE 5 O MAS AÑOS-SIN VARIEDAD Secano Recinto:29-071-008-00553-00003 Cultivo:62000 PASTOS PERMANENTES DE 5 O MAS AÑOS-SIN VARIEDAD Secano Recinto:29-082-006-00163-00001 Cultivo:62000 PASTOS PERMANENTES DE 5 O MAS AÑOS-SIN VARIEDAD Secano

(1) Con incidencias que retienen pago o deniegan el expediente.

(2) Se calcula sobre superficie declarada admisible.

(3) Aplicación del artículo 16 bis del RD 147/2023.

(4) Expediente con algunos recintos de pastos permanentes ubicados en espacios protegidos donde la carga ganadera mínima será 0,1 UGM/ha.

Puede verificar la integridad de una copia de este documento mediante la lectura del código QR adjunto o mediante el acceso a la dirección <https://ws050.juntadeandalucia.es/verificarFirma> indicando el código de VERIFICACIÓN

FIRMADO POR

RAQUEL MARIA ESPIN CRESPO

29/01/2025

VERIFICACIÓN

Pk2jmMURSWMFXCU9VKGJRQ2Q7H5BP3

PÁG. 2597/2713





	Recinto:29-071-007-00099-00012	Cultivo:62000	PASTOS PERMANENTES DE 5 O MAS AÑOS-SIN VARIEDAD	Secano
	Recinto:29-071-007-00339-00008	Cultivo:62000	PASTOS PERMANENTES DE 5 O MAS AÑOS-SIN VARIEDAD	Secano
	Recinto:29-082-006-00176-00001	Cultivo:62000	PASTOS PERMANENTES DE 5 O MAS AÑOS-SIN VARIEDAD	Secano
	Recinto:29-082-006-00324-00002	Cultivo:62000	PASTOS PERMANENTES DE 5 O MAS AÑOS-SIN VARIEDAD	Secano
86128	Recinto de Forrajeras que no ha contabilizado para Carga Ganadera por no tener una explotación válida para el cálculo de la Carga Ganadera			
	Recinto:29-071-007-00099-00002	Cultivo:62	PASTOS PERMANENTES DE 5 O MAS AÑOS-	
	Recinto:29-082-006-00388-00002	Cultivo:62	PASTOS PERMANENTES DE 5 O MAS AÑOS-	
	Recinto:29-071-007-00099-00009	Cultivo:62	PASTOS PERMANENTES DE 5 O MAS AÑOS-	
	Recinto:29-071-008-00552-00002	Cultivo:62	PASTOS PERMANENTES DE 5 O MAS AÑOS-	
	Recinto:29-071-007-00099-00011	Cultivo:62	PASTOS PERMANENTES DE 5 O MAS AÑOS-	
	Recinto:29-082-006-00153-00001	Cultivo:62	PASTOS PERMANENTES DE 5 O MAS AÑOS-	
	Recinto:29-082-006-00157-00001	Cultivo:62	PASTOS PERMANENTES DE 5 O MAS AÑOS-	
	Recinto:29-071-008-00555-00001	Cultivo:62	PASTOS PERMANENTES DE 5 O MAS AÑOS-	
	Recinto:29-071-008-00555-00002	Cultivo:62	PASTOS PERMANENTES DE 5 O MAS AÑOS-	
	Recinto:29-071-007-00358-00008	Cultivo:62	PASTOS PERMANENTES DE 5 O MAS AÑOS-	
	Recinto:29-071-007-00070-00002	Cultivo:62	PASTOS PERMANENTES DE 5 O MAS AÑOS-	
	Recinto:29-071-008-00557-00002	Cultivo:62	PASTOS PERMANENTES DE 5 O MAS AÑOS-	
	Recinto:29-071-007-00358-00003	Cultivo:62	PASTOS PERMANENTES DE 5 O MAS AÑOS-	
	Recinto:29-071-007-00358-00002	Cultivo:62	PASTOS PERMANENTES DE 5 O MAS AÑOS-	
	Recinto:29-071-008-00553-00003	Cultivo:62	PASTOS PERMANENTES DE 5 O MAS AÑOS-	
	Recinto:29-082-006-00163-00001	Cultivo:62	PASTOS PERMANENTES DE 5 O MAS AÑOS-	
	Recinto:29-071-007-00099-00012	Cultivo:62	PASTOS PERMANENTES DE 5 O MAS AÑOS-	
	Recinto:29-071-007-00339-00008	Cultivo:62	PASTOS PERMANENTES DE 5 O MAS AÑOS-	
	Recinto:29-082-006-00176-00001	Cultivo:62	PASTOS PERMANENTES DE 5 O MAS AÑOS-	
	Recinto:29-082-006-00324-00002	Cultivo:62	PASTOS PERMANENTES DE 5 O MAS AÑOS-	

(1) Con incidencias que retienen pago o deniegan el expediente.

(2) Se calcula sobre superficie declarada admisible.

(3) Aplicación del artículo 16 bis del RD 147/2023.

(4) Expediente con algunos recintos de pastos permanentes ubicados en espacios protegidos donde la carga ganadera mínima será 0,1 UGM/ha.

Puede verificar la integridad de una copia de este documento mediante la lectura del código QR adjunto o mediante el acceso a la dirección <https://ws050.juntadeandalucia.es/verificarFirma> indicando el código de VERIFICACIÓN

FIRMADO POR	RAQUEL MARIA ESPIN CRESPO	29/01/2025	
VERIFICACIÓN	Pk2jmMURSWMFXCU9VKGJRQ2Q7H5BP3	PÁG. 2598/2713	

**APELLIDOS Y NOMBRE / RAZÓN SOCIAL**
PARADAS TORRES FRANCISCO**NIF**
****9252***EXPEDIENTE**
1120294**RESOLUCIÓN**
CONCESIÓN DE LA AYUDA**DATOS DE MANTENIMIENTO UNIDADES**

GRUPO DE PAGO	Sup. Dec. Admisible	Sup. Resuelta	Sobredecl.	% Sobredecl.
ZONAS DE MONTAÑA	21,06	21,06	0,00	0,00

RESUMEN DE PAGOS

	IMPORTE (Euros)			
	RESUELTO	FEADER	MAPA	CAPADR
Pago realizado	1.826,15	1.552,23	179,15	94,77

APLICACIÓN DE REDUCCIONES Y PENALIZACIONES (%)

Criterios de subvencionabilidad (1)	Presentación tardía	Omisión declaración	Condicionalidad
0,00	0,00	0,00	0,00

IMPORTE (Euros)

Calculado(2)	Reducción	Penalización	Reducción Penalización (3)	Penalización adicional	Resuelto	FEADER	MAPA	CAPADR
1.826,15 €	0,00 €	0,00 €	0,00 €	0,00 €	1.826,15 €	1.552,23 €	179,15 €	94,77 €
Importe Unitario:	93,00 €	Nuevo Importe Unitario:	86,71 €					

RECINTOS PROPUESTOS

REF.	REFERENCIA SIGPAC	CULTIVO	S/R	USO SIGPAC	Sup. Dec. admisible	Sup. Campo	Sup. Determ.	Sup. Resuelta
-1037648	29-015-047-00036-0001	PATATA	R		1,51	1,51	1,51	1,51
-492545	29-015-047-00036-0005	TRIGO DURO	R		1,13		1,13	1,13
-85910	29-015-077-00057-0001	TRIGO DURO	R		1,64		1,64	1,64
170000004887134	29-015-047-00029-0001	TRIGO DURO	R		0,79		0,79	0,79
170000004887135	29-015-078-00006-0001	ESPÁRRAGOS	R		2,09		2,09	2,09
170000004887136	29-015-078-00008-0001	ESPÁRRAGOS	R		2,66		2,66	2,66
170000004887137	29-015-077-00057-0001	PATATA	R		1,62	1,62	1,62	1,62
170000004887138	29-015-077-00059-0001	TRIGO DURO	R		0,23		0,23	0,23
170000004887139	29-015-077-00134-0001	CEBOLLA	R		0,94		0,94	0,94
170000004887140	29-015-077-00134-0002	GIRASOL	R		0,13		0,13	0,13
170000004887141	29-015-078-00006-0002	CEBOLLA	R		0,91		0,91	0,91
170000004887142	29-015-047-00036-0001	TRIGO DURO	R		0,01		0,01	0,01
170000004887143	29-015-047-00036-0005	PATATA	R		0,87		0,87	0,87
170000004887144	29-015-047-00036-0001	TRIGO DURO	R		0,80		0,80	0,80
170000004887145	29-015-077-00010-0001	HABAS	R		1,50		1,50	1,50
170000004887147	29-015-047-00035-0001	TRIGO DURO	R		0,91		0,91	0,91
170000004887148	29-015-047-00034-0002	TRIGO DURO	R		0,70		0,70	0,70
170000004887149	29-015-111-00035-0002	CEBADA	R		1,83		1,83	1,83
170000004887150	29-015-047-00036-0001	TRIGO DURO	R		0,79		0,79	0,79

(1) Con incidencias que retienen pago o deniegan el expediente.

(2) Se calcula sobre superficie declarada admisible.

(3) Aplicación del artículo 16 bis del RD 147/2023.

(4) Expediente con algunos recintos de pastos permanentes ubicados en espacios protegidos donde la carga ganadera mínima será 0,1 UGM/ha.

Puede verificar la integridad de una copia de este documento mediante la lectura del código QR adjunto o mediante el acceso a la dirección <https://ws050.juntadeandalucia.es/verificarFirma> indicando el código de VERIFICACIÓN

FIRMADO POR

RAQUEL MARIA ESPIN CRESPO

29/01/2025

VERIFICACIÓN

Pk2jmMURSWMFXCU9VKGJQRQ2Q7H5BP3

PÁG. 2599/2713



**INCIDENCIAS****INCIDENCIA DESCRIPCIÓN**

- 452 Actividad agraria declarada en un recinto no compatible con el uso PA, PR o PS asignado en SIGPAC para ese recinto.
Recinto:29-015-077-00134-00004 Cultivo:62000 PASTOS PERMANENTES DE 5 O MAS AÑOS-SIN VARIEDAD Secano USO ASIGNADO EN SIGPAC:PR
Recinto:29-015-077-00134-00005 Cultivo:62000 PASTOS PERMANENTES DE 5 O MAS AÑOS-SIN VARIEDAD Secano USO ASIGNADO EN SIGPAC:PR
- 86119 Carga ganadera NO cumple con el valor mínimo de 0,2 UGM/ha.
Recinto:29-015-077-00134-00004 Cultivo:62000 PASTOS PERMANENTES DE 5 O MAS AÑOS-SIN VARIEDAD Secano Carga Ganadera:0
Recinto:29-015-077-00134-00005 Cultivo:62000 PASTOS PERMANENTES DE 5 O MAS AÑOS-SIN VARIEDAD Secano Carga Ganadera:0
- 86121 Recinto superficie forrajera que no realiza la actividad de producción de pastoreo.
Recinto:29-015-077-00134-00004 Cultivo:62000 PASTOS PERMANENTES DE 5 O MAS AÑOS-SIN VARIEDAD Secano Actividad Agraria del recinto:2
Recinto:29-015-077-00134-00005 Cultivo:62000 PASTOS PERMANENTES DE 5 O MAS AÑOS-SIN VARIEDAD Secano Actividad Agraria del recinto:2
- 86122 Recinto superficie forrajera que realiza la actividad de producción de pastoreo y no declara el o los códigos del Registro de Explotaciones Ganaderas de Andalucía, REGA.
Recinto:29-015-077-00134-00004 Cultivo:62000 PASTOS PERMANENTES DE 5 O MAS AÑOS-SIN VARIEDAD Secano
Recinto:29-015-077-00134-00005 Cultivo:62000 PASTOS PERMANENTES DE 5 O MAS AÑOS-SIN VARIEDAD Secano
- 86124 Recinto de forrajera para Cálculo de Carga Ganadera que No pertenece a Explotación.
Recinto:29-015-077-00134-00004 Cultivo:62000 PASTOS PERMANENTES DE 5 O MAS AÑOS-SIN VARIEDAD Secano
Recinto:29-015-077-00134-00005 Cultivo:62000 PASTOS PERMANENTES DE 5 O MAS AÑOS-SIN VARIEDAD Secano

Datos considerados para el Cálculo de la Carga Ganadera del expediente

Superficie determinada para Cálculo Carga Ganadera: 0,00 ha
Carga Ganadera del Expediente: 0,00 ugm/ha

Incidenias de carga ganadera**INCIDENCIA DESCRIPCIÓN**

- 452 Actividad agraria declarada en un recinto no compatible con el uso PA, PR o PS asignado en SIGPAC para ese recinto.
Recinto:29-015-077-00134-00005 Cultivo:62000 PASTOS PERMANENTES DE 5 O MAS AÑOS-SIN VARIEDAD Secano USO ASIGNADO EN SIGPAC:PR
Recinto:29-015-077-00134-00004 Cultivo:62000 PASTOS PERMANENTES DE 5 O MAS AÑOS-SIN VARIEDAD Secano USO ASIGNADO EN SIGPAC:PR
- 86122 Recinto superficie forrajera que realiza la actividad de producción de pastoreo y no declara el o los códigos del Registro de Explotaciones Ganaderas de Andalucía, REGA.
Recinto:29-015-077-00134-00005 Cultivo:62000 PASTOS PERMANENTES DE 5 O MAS AÑOS-SIN VARIEDAD Secano
Recinto:29-015-077-00134-00004 Cultivo:62000 PASTOS PERMANENTES DE 5 O MAS AÑOS-SIN VARIEDAD Secano
- 86124 Recinto de forrajera para Cálculo de Carga Ganadera que No pertenece a Explotación.
Recinto:29-015-077-00134-00005 Cultivo:62000 PASTOS PERMANENTES DE 5 O MAS AÑOS-SIN VARIEDAD Secano
Recinto:29-015-077-00134-00004 Cultivo:62000 PASTOS PERMANENTES DE 5 O MAS AÑOS-SIN VARIEDAD Secano
- 86128 Recinto de Forrajeras que no ha contabilizado para Carga Ganadera por no tener una explotación válida para el cálculo de la Carga Ganadera
Recinto:29-015-077-00134-00005 Cultivo:62 PASTOS PERMANENTES DE 5 O MAS AÑOS-
Recinto:29-015-077-00134-00004 Cultivo:62 PASTOS PERMANENTES DE 5 O MAS AÑOS-
- 86132 Recinto superficie forrajera que no realiza la actividad de producción de pastoreo.
Recinto:29-015-077-00134-00005 Cultivo:62000 PASTOS PERMANENTES DE 5 O MAS AÑOS-SIN VARIEDAD Secano
Recinto:29-015-077-00134-00004 Cultivo:62000 PASTOS PERMANENTES DE 5 O MAS AÑOS-SIN VARIEDAD Secano

(1) Con incidencias que retienen pago o deniegan el expediente.

(2) Se calcula sobre superficie declarada admisible.

(3) Aplicación del artículo 16 bis del RD 147/2023.

(4) Expediente con algunos recintos de pastos permanentes ubicados en espacios protegidos donde la carga ganadera mínima será 0,1 UGM/ha.

Puede verificar la integridad de una copia de este documento mediante la lectura del código QR adjunto o mediante el acceso a la dirección <https://ws050.juntadeandalucia.es/verificarFirma> indicando el código de VERIFICACIÓN

FIRMADO POR	RAQUEL MARIA ESPIN CRESPO	29/01/2025	
VERIFICACIÓN	Pk2jmMURSWMFXCU9VKGJRQ2Q7H5BP3	PÁG. 2600/2713	

**APELLIDOS Y NOMBRE / RAZÓN SOCIAL**

PEREZ GOMEZ MARIA PAZ

NIF

****3997*

EXPEDIENTE

1147446

RESOLUCIÓN

CONCESIÓN DE LA AYUDA

DATOS DE MANTENIMIENTO UNIDADES

GRUPO DE PAGO	Sup. Dec. Admisible	Sup. Resuelta	Sobredecl.	% Sobredecl.
ZONAS DE MONTAÑA	14,82	14,82	0,00	0,00

RESUMEN DE PAGOS

	IMPORTE (Euros)			
	RESUELTO	FEADER	MAPA	CAPADR
Pago realizado	1.378,26	1.171,52	135,21	71,53

APLICACIÓN DE REDUCCIONES Y PENALIZACIONES (%)

Criterios de subvencionabilidad (1)	Presentación tardía	Omisión declaración	Condicionalidad
0,00	0,00	0,00	0,00

IMPORTE (Euros)

Calculado(2)	Reducción	Penalización	Reducción Penalización (3)	Penalización adicional	Resuelto	FEADER	MAPA	CAPADR
1.378,26 €	0,00 €	0,00 €	0,00 €	0,00 €	1.378,26 €	1.171,52 €	135,21 €	71,53 €
Importe Unitario:	93,00 €	Nuevo Importe Unitario:	93,00 €					

RECINTOS PROPUESTOS

REF.	REFERENCIA SIGPAC	CULTIVO	S/R	USO SIGPAC	Sup. Dec. admisible	Sup. Campo	Sup. Determ.	Sup. Resuelta
-1580271	29-084-047-00152-0003	OLIVAR	S		0,94		0,94	0,94
-1359481	29-065-001-00007-0008	OLIVAR	S		0,21		0,21	0,21
-974065	29-065-001-00040-0004	OLIVAR	S		0,26		0,26	0,26
1700000005529010	29-084-047-00130-0004	OLIVAR	S		3,32		3,32	3,32
1700000005529011	29-065-001-00047-0001	OLIVAR	S		0,44		0,44	0,44
1700000005529012	29-065-001-00007-0004	OLIVAR	S		0,43		0,43	0,43
1700000005529013	29-084-002-00043-0001	OLIVAR	S		0,38		0,38	0,38
1700000005529014	29-084-002-00044-0003	OLIVAR	S		0,23		0,23	0,23
1700000005529018	29-084-047-00132-0001	OLIVAR	S		0,57		0,57	0,57
1700000005529019	29-084-046-00008-0001	OLIVAR	S		0,93		0,93	0,93
1700000005529025	29-065-001-00035-0003	OLIVAR	S		1,22		1,22	1,22
1700000005529028	29-065-001-00040-0001	PASTOS PERMANENTES DE 5 O MAS AÑOS	S		4,82		4,82	4,82
1700000005529029	29-065-001-00007-0001	ALMENDROS	S		0,04		0,04	0,04
1700000005529030	29-065-001-00035-0001	ALMENDROS	S		1,03		1,03	1,03

(1) Con incidencias que retienen pago o deniegan el expediente.

(2) Se calcula sobre superficie declarada admisible.

(3) Aplicación del artículo 16 bis del RD 147/2023.

(4) Expediente con algunos recintos de pastos permanentes ubicados en espacios protegidos donde la carga ganadera mínima será 0,1 UGM/ha.

Puede verificar la integridad de una copia de este documento mediante la lectura del código QR adjunto o mediante el acceso a la dirección <https://ws050.juntadeandalucia.es/verificarFirma> indicando el código de VERIFICACIÓN

FIRMADO POR

RAQUEL MARIA ESPIN CRESPO

29/01/2025

VERIFICACIÓN

Pk2jmMURSWMFXCU9VKGJRQ2Q7H5BP3

PÁG. 2601/2713



**INCIDENCIAS****INCIDENCIA DESCRIPCIÓN**

- 226 Recinto abandonado según SIGPAC por el que solicita alguna ayuda/práctica.
Recinto:29-084-047-00152-00004 Cultivo:101195 OLIVAR-LECHIN DE SEVILLA Secano
- 86119 Carga ganadera NO cumple con el valor mínimo de 0,2 UGM/ha.
Recinto:29-065-001-00007-00003 Cultivo:62000 PASTOS PERMANENTES DE 5 O MAS AÑOS-SIN VARIEDAD Secano Carga Ganadera:0,17
Recinto:29-065-001-00007-00006 Cultivo:62000 PASTOS PERMANENTES DE 5 O MAS AÑOS-SIN VARIEDAD Secano Carga Ganadera:0,17
Recinto:29-065-001-00035-00002 Cultivo:62000 PASTOS PERMANENTES DE 5 O MAS AÑOS-SIN VARIEDAD Secano Carga Ganadera:0,17
Recinto:29-065-001-00037-00001 Cultivo:62000 PASTOS PERMANENTES DE 5 O MAS AÑOS-SIN VARIEDAD Secano Carga Ganadera:0,17
Recinto:29-084-047-00130-00006 Cultivo:62000 PASTOS PERMANENTES DE 5 O MAS AÑOS-SIN VARIEDAD Secano Carga Ganadera:0,17
Recinto:29-084-047-00130-00007 Cultivo:62000 PASTOS PERMANENTES DE 5 O MAS AÑOS-SIN VARIEDAD Secano Carga Ganadera:0,17
- 86122 Recinto superficie forrajera que realiza la actividad de producción de pastoreo y no declara el o los códigos del Registro de Explotaciones Ganaderas de Andalucía, REGA.
Recinto:29-084-047-00130-00006 Cultivo:62000 PASTOS PERMANENTES DE 5 O MAS AÑOS-SIN VARIEDAD Secano
Recinto:29-084-047-00130-00007 Cultivo:62000 PASTOS PERMANENTES DE 5 O MAS AÑOS-SIN VARIEDAD Secano
- 86124 Recinto de forrajera para Cálculo de Carga Ganadera que No pertenece a Explotación.
Recinto:29-084-047-00130-00006 Cultivo:62000 PASTOS PERMANENTES DE 5 O MAS AÑOS-SIN VARIEDAD Secano
Recinto:29-084-047-00130-00007 Cultivo:62000 PASTOS PERMANENTES DE 5 O MAS AÑOS-SIN VARIEDAD Secano

Datos considerados para el Cálculo de la Carga Ganadera del expediente

Superficie determinada para Cálculo Carga Ganadera: 19,65 ha
Carga Ganadera del Expediente: 0,17 ugm/ha (4)

Explotación	Especie	Ugm Calculada para CG
ES290650000069	OVINA	3,31

Recintos Determinados para el Cálculo de Garga Ganadera

REF.	REFERENCIA SIGPAC	CULTIVO	DESCRIPCIÓN CULTIVO	S/R	SUP. RESUELTA (ha)
-974064	29-065-001-00007-00006	62000	PASTOS PERMANENTES DE 5 O MAS AÑOS-SIN VARIEDAD	S	0,02
170000005529020	29-065-001-00007-00003	62000	PASTOS PERMANENTES DE 5 O MAS AÑOS-SIN VARIEDAD	S	1,92
170000005529021	29-065-001-00035-00002	62000	PASTOS PERMANENTES DE 5 O MAS AÑOS-SIN VARIEDAD	S	7,82
170000005529022	29-065-001-00037-00001	62000	PASTOS PERMANENTES DE 5 O MAS AÑOS-SIN VARIEDAD	S	5,07
170000005529028	29-065-001-00040-00001	62000	PASTOS PERMANENTES DE 5 O MAS AÑOS-SIN VARIEDAD	S	4,82

Incidenias de carga ganadera**INCIDENCIA DESCRIPCIÓN**

- 86122 Recinto superficie forrajera que realiza la actividad de producción de pastoreo y no declara el o los códigos del Registro de Explotaciones Ganaderas de Andalucía, REGA.
Recinto:29-084-047-00130-00007 Cultivo:62000 PASTOS PERMANENTES DE 5 O MAS AÑOS-SIN VARIEDAD Secano
Recinto:29-084-047-00130-00006 Cultivo:62000 PASTOS PERMANENTES DE 5 O MAS AÑOS-SIN VARIEDAD Secano
- 86124 Recinto de forrajera para Cálculo de Carga Ganadera que No pertenece a Explotación.
Recinto:29-084-047-00130-00007 Cultivo:62000 PASTOS PERMANENTES DE 5 O MAS AÑOS-SIN VARIEDAD Secano
Recinto:29-084-047-00130-00006 Cultivo:62000 PASTOS PERMANENTES DE 5 O MAS AÑOS-SIN VARIEDAD Secano
- 86128 Recinto de Forrajeras que no ha contabilizado para Carga Ganadera por no tener una explotación válida para el cálculo de la Carga Ganadera
Recinto:29-084-047-00130-00007 Cultivo:62 PASTOS PERMANENTES DE 5 O MAS AÑOS-
Recinto:29-084-047-00130-00006 Cultivo:62 PASTOS PERMANENTES DE 5 O MAS AÑOS-

(1) Con incidencias que retienen pago o deniegan el expediente.

(2) Se calcula sobre superficie declarada admisible.

(3) Aplicación del artículo 16 bis del RD 147/2023.

(4) Expediente con algunos recintos de pastos permanentes ubicados en espacios protegidos donde la carga ganadera mínima será 0,1 UGM/ha.

Puede verificar la integridad de una copia de este documento mediante la lectura del código QR adjunto o mediante el acceso a la dirección <https://ws050.juntadeandalucia.es/verificarFirma> indicando el código de VERIFICACIÓN

FIRMADO POR

RAQUEL MARIA ESPIN CRESPO

29/01/2025

VERIFICACIÓN

Pk2jmMURSWMFXCU9VKGJQRQ2Q7H5BP3

PÁG. 2602/2713



**APELLIDOS Y NOMBRE / RAZÓN SOCIAL**

PEREZ LIGERO JUAN MARIA

NIF

****6355*

EXPEDIENTE

1264437

RESOLUCIÓN

CONCESIÓN DE LA AYUDA

DATOS DE MANTENIMIENTO UNIDADES**GRUPO DE PAGO**

ZONAS DE MONTAÑA

**Sup. Dec.
Admisible**

78,48

**Sup.
Resuelta**

74,36

Sobredecl.

4,12

% Sobredecl.

5,25

RESUMEN DE PAGOS

	IMPORTE (Euros)			
	RESUELTO	FEADER	MAPA	CAPADR
Pago realizado	1.628,99	1.384,64	159,80	84,55
A pagar	106,06	90,15	10,40	5,51
TOTAL	1.735,05	1.474,79	170,20	90,06

APLICACIÓN DE REDUCCIONES Y PENALIZACIONES (%)

Criterios de subvencionabilidad (1)	Presentación tardía	Omisión declaración	Condicionabilidad
0,00	0,00	0,00	0,00

IMPORTE (Euros)

Calculado(2)	Reducción	Penalización	Reducción Penalización (3)	Penalización adicional	Resuelto	FEADER	MAPA	CAPADR
2.046,00 €	107,41 €	203,54 €	0,00 €	0,00 €	1.735,05 €	1.474,79 €	170,21 €	90,05 €
Importe Unitario:	93,00 €	Nuevo Importe Unitario:	26,07 €					

(1) Con incidencias que retienen pago o deniegan el expediente.

(2) Se calcula sobre superficie declarada admisible.

(3) Aplicación del artículo 16 bis del RD 147/2023.

(4) Expediente con algunos recintos de pastos permanentes ubicados en espacios protegidos donde la carga ganadera mínima será 0,1 UGM/ha.

Puede verificar la integridad de una copia de este documento mediante la lectura del código QR adjunto o mediante el acceso a la dirección <https://ws050.juntadeandalucia.es/verificarFirma> indicando el código de VERIFICACIÓN

FIRMADO POR

RAQUEL MARIA ESPIN CRESPO

29/01/2025

VERIFICACIÓN

Pk2jmMURSWMFXC9VKGJRQ2Q7H5BP3

PÁG. 2603/2713



**RECINTOS PROPUESTOS**

REF.	REFERENCIA SIGPAC	CULTIVO	S/R	USO SIGPAC	Sup. Dec. admisible	Sup. Campo	Sup. Determ.	Sup. Resuelta
-1610892	29-011-007-00137-0062	ANÍS DULCE	S		3,06	3,06	3,06	3,06
-1478536	29-011-007-00112-0022	GARBANZOS	S		6,78		6,78	6,78
-1478435	29-011-007-00137-0428	TRIGO DURO	S		0,28		0,28	0,00
-1478281	29-011-007-00137-0157	ANÍS DULCE	S		1,23	1,23	1,23	0,00
-1357637	29-102-165-00071-0004	ANÍS DULCE	S		1,30		1,30	1,30
-1357633	29-102-164-00331-0001	OLIVAR	S		2,28		2,28	2,28
-1357625	29-102-164-00132-0016	OLIVAR	S		1,13		1,13	1,13
-1357610	29-102-164-00017-0003	OLIVAR	S		0,55		0,55	0,55
-1357566	29-011-007-00118-0002	CEBADA	S		0,82		0,82	0,82
-1357553	29-011-007-00112-0022	ANÍS DULCE	S		6,38		6,38	6,38
-1357539	29-011-007-00112-0021	ANÍS DULCE	S		2,56		2,56	2,56
-1357333	29-011-007-00117-0022	CEBADA	S		2,22		2,22	2,22
-1127234	29-102-168-00050-0004	AVENA	S		12,46		12,46	12,46
-1052310	29-011-007-00137-0176	TRIGO DURO	S		0,02		0,02	0,02
-817566	29-011-007-00137-0014	OLIVAR	S		0,49		0,49	0,49
5305835	29-102-168-00026-0003	OLIVAR	S		0,03		0,03	0,03
5305836	29-102-168-00026-0004	OLIVAR	S		0,10		0,10	0,10
5305837	29-102-168-00026-0006	OLIVAR	S		3,48		3,48	3,48
5305838	29-102-168-00026-0007	OLIVAR	S		0,05		0,05	0,05
5305839	29-102-168-00031-0001	OLIVAR	S		0,56		0,56	0,56
5531384	29-011-007-00118-0001	OLIVAR	S		0,17		0,17	0,17
5531386	29-011-007-00118-0003	CEBADA	S		0,01		0,01	0,01
5531387	29-011-007-00118-0006	CEBADA	S		0,07		0,07	0,07
5531388	29-011-007-00118-0007	CEBADA	S		0,04		0,04	0,04
5531390	29-011-007-00118-0009	CEBADA	S		0,39		0,39	0,39
5531391	29-011-007-00118-0010	CEBADA	S		0,02		0,02	0,02
5531392	29-011-007-00118-0011	CEBADA	S		0,04		0,04	0,04
5531406	29-011-007-00119-0001	CEBADA	S		0,02		0,02	0,02
5531407	29-011-007-00119-0002	OLIVAR	S		0,01		0,01	0,01
5531408	29-011-007-00119-0010	CEBADA	S		0,04		0,04	0,01
5531409	29-011-007-00119-0004	CEBADA	S		0,44		0,44	0,44
5531410	29-011-007-00119-0005	CEBADA	S		0,02		0,02	0,02
5531411	29-011-007-00119-0006	CEBADA	S		0,24		0,24	0,24
5531412	29-011-007-00119-0007	CEBADA	S		0,63		0,63	0,63
5531413	29-011-007-00119-0008	CEBADA	S		0,08		0,08	0,08
5806262	29-011-007-00137-0001	OLIVAR	S		0,08		0,08	0,00
5806263	29-011-007-00137-0012	OLIVAR	S		0,10		0,10	0,00
5806267	29-011-007-00137-0016	OLIVAR	S		0,01		0,01	0,00
5806268	29-011-007-00137-0039	TRIGO DURO	S		0,08		0,08	0,00
5806273	29-011-007-00137-0006	OLIVAR	S		0,03		0,03	0,00
5806274	29-011-007-00137-0062	OLIVAR	S		0,01		0,01	0,01
5806275	29-011-007-00137-0062	TRIGO DURO	S		7,61		7,61	7,61
5806276	29-011-007-00137-0133	OLIVAR	S		0,10		0,10	0,00
5806278	29-011-007-00137-0177	TRIGO DURO	S		0,06		0,06	0,00
5806279	29-011-007-00137-0020	OLIVAR	S		0,06		0,06	0,00
5806280	29-011-007-00137-0147	OLIVAR	S		0,08		0,08	0,00
5806283	29-011-007-00137-0024	OLIVAR	S		0,07		0,07	0,00
5806288	29-011-007-00137-0166	ANÍS DULCE	S		0,01		0,01	0,00
5806289	29-011-007-00137-0008	OLIVAR	S		0,02		0,02	0,00
5806290	29-011-007-00137-0023	ANÍS DULCE	S		0,05		0,05	0,00
5806291	29-011-007-00137-0170	TRIGO DURO	S		0,03		0,03	0,03
5806293	29-011-007-00137-0068	OLIVAR	S		0,01		0,01	0,00

(1) Con incidencias que retienen pago o deniegan el expediente.

(2) Se calcula sobre superficie declarada admisible.

(3) Aplicación del artículo 16 bis del RD 147/2023.

(4) Expediente con algunos recintos de pastos permanentes ubicados en espacios protegidos donde la carga ganadera mínima será 0,1 UGM/ha.

Puede verificar la integridad de una copia de este documento mediante la lectura del código QR adjunto o mediante el acceso a la dirección <https://ws050.juntadeandalucia.es/verificarFirma> indicando el código de VERIFICACIÓN

FIRMADO POR

RAQUEL MARIA ESPIN CRESPO

29/01/2025

VERIFICACIÓN

Pk2jmMURSWMFXCU9VKGJRQ2Q7H5BP3

PÁG. 2604/2713



**RECINTOS PROPUESTOS**

REF.	REFERENCIA SIGPAC	CULTIVO	S/R	USO SIGPAC	Sup. Dec. admisible	Sup. Campo	Sup. Determ.	Sup. Resuelta
5806295	29-011-007-00137-0049	OLIVAR	S		0,13		0,13	0,00
5806296	29-011-007-00137-0050	OLIVAR	S		0,12		0,12	0,00
5806299	29-011-007-00137-0022	TRIGO DURO	S		0,03		0,03	0,00
5806300	29-011-007-00137-0038	OLIVAR	S		0,07		0,07	0,00
5806302	29-011-007-00137-0119	OLIVAR	S		0,07		0,07	0,00
5806303	29-011-007-00137-0007	ANÍS DULCE	S		0,02		0,02	0,00
5806305	29-011-007-00137-0051	OLIVAR	S		0,16		0,16	0,00
5806307	29-011-007-00137-0142	TRIGO DURO	S		0,19		0,19	0,00
5806310	29-011-007-00137-0026	TRIGO DURO	S		0,02		0,02	0,00
5806311	29-011-007-00137-0052	TRIGO DURO	S		0,18		0,18	0,00
5806312	29-011-007-00137-0080	TRIGO DURO	S		3,66		3,66	3,66
5806313	29-011-007-00137-0081	TRIGO DURO	S		2,63		2,63	2,63
5806315	29-011-007-00137-0144	ANÍS DULCE	S		0,12		0,12	0,00
5806316	29-011-007-00137-0155	ANÍS DULCE	S		0,07		0,07	0,07
5806319	29-011-007-00137-0127	OLIVAR	S		0,12		0,12	0,00
5806323	29-011-007-00137-0123	OLIVAR	S		0,02		0,02	0,00
5806324	29-011-007-00137-0145	ANÍS DULCE	S		2,07		2,07	2,07
5806325	29-011-007-00137-0154	CEBADA	S		0,09		0,09	0,00
5806327	29-011-007-00137-0114	OLIVAR	S		0,13		0,13	0,00
5806328	29-011-007-00137-0037	OLIVAR	S		0,06		0,06	0,00
5806329	29-011-007-00137-0054	OLIVAR	S		0,29		0,29	0,00
170000006046023	29-102-165-00067-0002	ANÍS DULCE	S		1,00		1,00	1,00
1700000007239727	29-011-007-00117-0001	TRIGO DURO	S		0,07		0,07	0,07
1700000007239738	29-102-164-00015-0001	OLIVAR	S		3,19		3,19	3,19
1700000007239739	29-011-007-00137-0014	OLIVAR	S		3,29		3,29	3,29
1700000007239745	29-102-165-00067-0002	ANÍS DULCE	S		4,27		4,27	4,27

INCIDENCIAS**INCIDENCIA DESCRIPCIÓN**

- 219 Superficie bruta de cruce en un recinto en una misma solicitud supera superficie total que el SIGPAC establece para él.
Recinto:29-011-007-00119-00010 Cultivo:5000 CEBADA-SIN VARIEDAD Secano Suma de superficies declaradas para este recinto por el solicitante (Áreas):4 Superficie SIGPAC total para el recinto (Áreas):1 Exceso de superficie declarada (Hectáreas):0,03
- 224 Superficie neta de cruce en un recinto en una misma solicitud supera superficie admisible que SIGPAC establece para él.
Recinto:29-011-007-00137-00129 Cultivo:62000 PASTOS PERMANENTES DE 5 O MAS AÑOS-SIN VARIEDAD Secano Superficie admisible de pastos del recinto según SIGPAC.:29 Suma de superficies de cruce netas declaradas para este recinto por el solicitante.:31 Exceso de superficie (Hectáreas):0,02
Recinto:29-011-007-00137-00150 Cultivo:62000 PASTOS PERMANENTES DE 5 O MAS AÑOS-SIN VARIEDAD Secano Superficie admisible de pastos del recinto según SIGPAC.:83 Suma de superficies de cruce netas declaradas para este recinto por el solicitante.:86 Exceso de superficie (Hectáreas):0,03
Recinto:29-011-007-00137-00160 Cultivo:62000 PASTOS PERMANENTES DE 5 O MAS AÑOS-SIN VARIEDAD Secano Superficie admisible de pastos del recinto según SIGPAC.:3 Suma de superficies de cruce netas declaradas para este recinto por el solicitante.:4 Exceso de superficie (Hectáreas):0,01
- 226 Recinto abandonado según SIGPAC por el que solicita alguna ayuda/práctica.
Recinto:29-011-007-00118-00008 Cultivo:101138 OLIVAR-HOJIBLANCA Secano
Recinto:29-011-007-00137-00162 Cultivo:101138 OLIVAR-HOJIBLANCA Secano
- 238 Recinto cuyo CAP declarado es mayor al CAP prevalente y no presenta alegación al SIGPAC.
Recinto:29-011-007-00137-00064 Cultivo:62000 PASTOS PERMANENTES DE 5 O MAS AÑOS-SIN VARIEDAD Secano CAP prevalente:34 CAP declarado:35 Exceso de superficie (Hectáreas):0
Recinto:29-011-007-00137-00073 Cultivo:62000 PASTOS PERMANENTES DE 5 O MAS AÑOS-SIN VARIEDAD Secano CAP prevalente:37 CAP declarado:45 Exceso de superficie (Hectáreas):0,19
Recinto:29-011-007-00137-00074 Cultivo:62000 PASTOS PERMANENTES DE 5 O MAS AÑOS-SIN VARIEDAD Secano CAP prevalente:66 CAP declarado:75 Exceso de superficie (Hectáreas):0,11
Recinto:29-011-007-00137-00129 Cultivo:62000 PASTOS PERMANENTES DE 5 O MAS AÑOS-SIN VARIEDAD Secano CAP prevalente:94 CAP declarado:100 Exceso de superficie (Hectáreas):0
Recinto:29-011-007-00137-00151 Cultivo:62000 PASTOS PERMANENTES DE 5 O MAS AÑOS-SIN VARIEDAD Secano CAP prevalente:13 CAP declarado:45 Exceso de superficie (Hectáreas):0,05

(1) Con incidencias que retienen pago o deniegan el expediente.

(2) Se calcula sobre superficie declarada admisible.

(3) Aplicación del artículo 16 bis del RD 147/2023.

(4) Expediente con algunos recintos de pastos permanentes ubicados en espacios protegidos donde la carga ganadera mínima será 0,1 UGM/ha.

Puede verificar la integridad de una copia de este documento mediante la lectura del código QR adjunto o mediante el acceso a la dirección <https://ws050.juntadeandalucia.es/verificarFirma> indicando el código de VERIFICACIÓN

FIRMADO POR

RAQUEL MARIA ESPIN CRESPO

29/01/2025

VERIFICACIÓN

Pk2jmMURSWMFXCU9VKGJQRQ2Q7H5BP3

PÁG. 2605/2713





INCIDENCIAS

INCIDENCIA DESCRIPCIÓN

- Recinto:29-011-007-00137-00160 Cultivo:62000 PASTOS PERMANENTES DE 5 O MAS AÑOS-SIN VARIEDAD Secano CAP prevalente:50 CAP declarado:65 Exceso de superficie (Hectáreas):0,01
- Recinto:29-011-007-00137-00171 Cultivo:62000 PASTOS PERMANENTES DE 5 O MAS AÑOS-SIN VARIEDAD Secano CAP prevalente:42 CAP declarado:45 Exceso de superficie (Hectáreas):0
- Recinto:29-011-007-00137-00173 Cultivo:62000 PASTOS PERMANENTES DE 5 O MAS AÑOS-SIN VARIEDAD Secano CAP prevalente:98 CAP declarado:100 Exceso de superficie (Hectáreas):0
- Recinto:29-011-007-00137-00174 Cultivo:62000 PASTOS PERMANENTES DE 5 O MAS AÑOS-SIN VARIEDAD Secano CAP prevalente:84 CAP declarado:85 Exceso de superficie (Hectáreas):0
- 452 Actividad agraria declarada en un recinto no compatible con el uso PA, PR o PS asignado en SIGPAC para ese recinto.
 - Recinto:29-011-007-00137-00064 Cultivo:62000 PASTOS PERMANENTES DE 5 O MAS AÑOS-SIN VARIEDAD Secano USO ASIGNADO EN SIGPAC:PR
 - Recinto:29-011-007-00137-00073 Cultivo:62000 PASTOS PERMANENTES DE 5 O MAS AÑOS-SIN VARIEDAD Secano USO ASIGNADO EN SIGPAC:PR
 - Recinto:29-011-007-00137-00074 Cultivo:62000 PASTOS PERMANENTES DE 5 O MAS AÑOS-SIN VARIEDAD Secano USO ASIGNADO EN SIGPAC:PR
 - Recinto:29-011-007-00137-00129 Cultivo:62000 PASTOS PERMANENTES DE 5 O MAS AÑOS-SIN VARIEDAD Secano USO ASIGNADO EN SIGPAC:PR
 - Recinto:29-011-007-00137-00138 Cultivo:62000 PASTOS PERMANENTES DE 5 O MAS AÑOS-SIN VARIEDAD Secano USO ASIGNADO EN SIGPAC:PA
 - Recinto:29-011-007-00137-00141 Cultivo:62000 PASTOS PERMANENTES DE 5 O MAS AÑOS-SIN VARIEDAD Secano USO ASIGNADO EN SIGPAC:PA
 - Recinto:29-011-007-00137-00150 Cultivo:62000 PASTOS PERMANENTES DE 5 O MAS AÑOS-SIN VARIEDAD Secano USO ASIGNADO EN SIGPAC:PA
 - Recinto:29-011-007-00137-00151 Cultivo:62000 PASTOS PERMANENTES DE 5 O MAS AÑOS-SIN VARIEDAD Secano USO ASIGNADO EN SIGPAC:PR
 - Recinto:29-011-007-00137-00158 Cultivo:62000 PASTOS PERMANENTES DE 5 O MAS AÑOS-SIN VARIEDAD Secano USO ASIGNADO EN SIGPAC:PR
 - Recinto:29-011-007-00137-00160 Cultivo:62000 PASTOS PERMANENTES DE 5 O MAS AÑOS-SIN VARIEDAD Secano USO ASIGNADO EN SIGPAC:PA
 - Recinto:29-011-007-00137-00171 Cultivo:62000 PASTOS PERMANENTES DE 5 O MAS AÑOS-SIN VARIEDAD Secano USO ASIGNADO EN SIGPAC:PA
 - Recinto:29-011-007-00137-00172 Cultivo:62000 PASTOS PERMANENTES DE 5 O MAS AÑOS-SIN VARIEDAD Secano USO ASIGNADO EN SIGPAC:PR
 - Recinto:29-011-007-00137-00173 Cultivo:62000 PASTOS PERMANENTES DE 5 O MAS AÑOS-SIN VARIEDAD Secano USO ASIGNADO EN SIGPAC:PR
 - Recinto:29-011-007-00137-00174 Cultivo:62000 PASTOS PERMANENTES DE 5 O MAS AÑOS-SIN VARIEDAD Secano USO ASIGNADO EN SIGPAC:PR
 - Recinto:29-011-007-00137-00175 Cultivo:62000 PASTOS PERMANENTES DE 5 O MAS AÑOS-SIN VARIEDAD Secano USO ASIGNADO EN SIGPAC:PR
 - Recinto:29-011-007-00137-00178 Cultivo:62000 PASTOS PERMANENTES DE 5 O MAS AÑOS-SIN VARIEDAD Secano USO ASIGNADO EN SIGPAC:PR
- 3790 Recinto declarado inactivo
 - Recinto:29-011-007-00137-00001 Cultivo: -
 - Recinto:29-011-007-00137-00006 Cultivo: -
 - Recinto:29-011-007-00137-00007 Cultivo: -
 - Recinto:29-011-007-00137-00008 Cultivo: -
 - Recinto:29-011-007-00137-00012 Cultivo: -
 - Recinto:29-011-007-00137-00016 Cultivo: -
 - Recinto:29-011-007-00137-00020 Cultivo: -
 - Recinto:29-011-007-00137-00022 Cultivo: -
 - Recinto:29-011-007-00137-00023 Cultivo: -
 - Recinto:29-011-007-00137-00024 Cultivo: -
 - Recinto:29-011-007-00137-00026 Cultivo: -
 - Recinto:29-011-007-00137-00037 Cultivo: -
 - Recinto:29-011-007-00137-00038 Cultivo: -
 - Recinto:29-011-007-00137-00039 Cultivo: -
 - Recinto:29-011-007-00137-00049 Cultivo: -
 - Recinto:29-011-007-00137-00050 Cultivo: -
 - Recinto:29-011-007-00137-00051 Cultivo: -
 - Recinto:29-011-007-00137-00052 Cultivo: -
 - Recinto:29-011-007-00137-00054 Cultivo: -
 - Recinto:29-011-007-00137-00064 Cultivo: -

(1) Con incidencias que retienen pago o deniegan el expediente.

(2) Se calcula sobre superficie declarada admisible.

(3) Aplicación del artículo 16 bis del RD 147/2023.

(4) Expediente con algunos recintos de pastos permanentes ubicados en espacios protegidos donde la carga ganadera mínima será 0,1 UGM/ha.

Puede verificar la integridad de una copia de este documento mediante la lectura del código QR adjunto o mediante el acceso a la dirección <https://ws050.juntadeandalucia.es/verificarFirma> indicando el código de VERIFICACIÓN

FIRMADO POR	RAQUEL MARIA ESPIN CRESPO	29/01/2025	
VERIFICACIÓN	Pk2jmMURSWMFXCU9VKGJQR2Q7H5BP3	PÁG. 2606/2713	



INCIDENCIAS

INCIDENCIA DESCRIPCIÓN

	Recinto:29-011-007-00137-00068 Cultivo: -
	Recinto:29-011-007-00137-00071 Cultivo: -
	Recinto:29-011-007-00137-00074 Cultivo: -
	Recinto:29-011-007-00137-00114 Cultivo: -
	Recinto:29-011-007-00137-00119 Cultivo: -
	Recinto:29-011-007-00137-00123 Cultivo: -
	Recinto:29-011-007-00137-00127 Cultivo: -
	Recinto:29-011-007-00137-00129 Cultivo: -
	Recinto:29-011-007-00137-00133 Cultivo: -
	Recinto:29-011-007-00137-00141 Cultivo: -
	Recinto:29-011-007-00137-00142 Cultivo: -
	Recinto:29-011-007-00137-00144 Cultivo: -
	Recinto:29-011-007-00137-00147 Cultivo: -
	Recinto:29-011-007-00137-00154 Cultivo: -
	Recinto:29-011-007-00137-00157 Cultivo: -
	Recinto:29-011-007-00137-00160 Cultivo: -
	Recinto:29-011-007-00137-00162 Cultivo: -
	Recinto:29-011-007-00137-00166 Cultivo: -
	Recinto:29-011-007-00137-00172 Cultivo: -
	Recinto:29-011-007-00137-00177 Cultivo: -
	Recinto:29-011-007-00137-00428 Cultivo: -
74336	Recinto con uso declarado o cultivo declarado NO válido
	Recinto:29-011-007-00137-00139 Cultivo:358000 MEZCLA DE FORESTALES-SIN VARIEDAD Secano Uso Sigpac:FO
86119	Carga ganadera NO cumple con el valor mínimo de 0,2 UGM/ha.
	Recinto:29-011-007-00137-00064 Cultivo:62000 PASTOS PERMANENTES DE 5 O MAS AÑOS-SIN VARIEDAD Secano Carga Ganadera:0
	Recinto:29-011-007-00137-00071 Cultivo:62000 PASTOS PERMANENTES DE 5 O MAS AÑOS-SIN VARIEDAD Secano Carga Ganadera:0
	Recinto:29-011-007-00137-00073 Cultivo:62000 PASTOS PERMANENTES DE 5 O MAS AÑOS-SIN VARIEDAD Secano Carga Ganadera:0
	Recinto:29-011-007-00137-00074 Cultivo:62000 PASTOS PERMANENTES DE 5 O MAS AÑOS-SIN VARIEDAD Secano Carga Ganadera:0
	Recinto:29-011-007-00137-00129 Cultivo:62000 PASTOS PERMANENTES DE 5 O MAS AÑOS-SIN VARIEDAD Secano Carga Ganadera:0
	Recinto:29-011-007-00137-00138 Cultivo:62000 PASTOS PERMANENTES DE 5 O MAS AÑOS-SIN VARIEDAD Secano Carga Ganadera:0
	Recinto:29-011-007-00137-00141 Cultivo:62000 PASTOS PERMANENTES DE 5 O MAS AÑOS-SIN VARIEDAD Secano Carga Ganadera:0
	Recinto:29-011-007-00137-00150 Cultivo:62000 PASTOS PERMANENTES DE 5 O MAS AÑOS-SIN VARIEDAD Secano Carga Ganadera:0
	Recinto:29-011-007-00137-00151 Cultivo:62000 PASTOS PERMANENTES DE 5 O MAS AÑOS-SIN VARIEDAD Secano Carga Ganadera:0
	Recinto:29-011-007-00137-00158 Cultivo:62000 PASTOS PERMANENTES DE 5 O MAS AÑOS-SIN VARIEDAD Secano Carga Ganadera:0
	Recinto:29-011-007-00137-00160 Cultivo:62000 PASTOS PERMANENTES DE 5 O MAS AÑOS-SIN VARIEDAD Secano Carga Ganadera:0
	Recinto:29-011-007-00137-00171 Cultivo:62000 PASTOS PERMANENTES DE 5 O MAS AÑOS-SIN VARIEDAD Secano Carga Ganadera:0
	Recinto:29-011-007-00137-00172 Cultivo:62000 PASTOS PERMANENTES DE 5 O MAS AÑOS-SIN VARIEDAD Secano Carga Ganadera:0
	Recinto:29-011-007-00137-00173 Cultivo:62000 PASTOS PERMANENTES DE 5 O MAS AÑOS-SIN VARIEDAD Secano Carga Ganadera:0
	Recinto:29-011-007-00137-00174 Cultivo:62000 PASTOS PERMANENTES DE 5 O MAS AÑOS-SIN VARIEDAD Secano Carga Ganadera:0
	Recinto:29-011-007-00137-00175 Cultivo:62000 PASTOS PERMANENTES DE 5 O MAS AÑOS-SIN VARIEDAD Secano Carga Ganadera:0
	Recinto:29-011-007-00137-00178 Cultivo:62000 PASTOS PERMANENTES DE 5 O MAS AÑOS-SIN VARIEDAD Secano Carga Ganadera:0
86121	Recinto superficie forrajera que no realiza la actividad de producción de pastoreo.
	Recinto:29-011-007-00137-00064 Cultivo:62000 PASTOS PERMANENTES DE 5 O MAS AÑOS-SIN VARIEDAD Secano Actividad Agraria del recinto:2
	Recinto:29-011-007-00137-00071 Cultivo:62000 PASTOS PERMANENTES DE 5 O MAS AÑOS-SIN VARIEDAD Secano Actividad

(1) Con incidencias que retienen pago o deniegan el expediente.
 (2) Se calcula sobre superficie declarada admisible.
 (3) Aplicación del artículo 16 bis del RD 147/2023.
 (4) Expediente con algunos recintos de pastos permanentes ubicados en espacios protegidos donde la carga ganadera mínima será 0,1 UGM/ha.

Puede verificar la integridad de una copia de este documento mediante la lectura del código QR adjunto o mediante el acceso a la dirección <https://ws050.juntadeandalucia.es/verificarFirma> indicando el código de VERIFICACIÓN

FIRMADO POR	RAQUEL MARIA ESPIN CRESPO	29/01/2025	
VERIFICACIÓN	Pk2jmMURSWMFCU9VKGJQRQ2Q7H5BP3	PÁG. 2607/2713	

**INCIDENCIAS****INCIDENCIA DESCRIPCIÓN**

	Agraria del recinto:2				
	Recinto:29-011-007-00137-00073	Cultivo:62000	PASTOS PERMANENTES DE 5 O MAS AÑOS-SIN VARIEDAD	Secano	Actividad Agraria del recinto:2
	Recinto:29-011-007-00137-00074	Cultivo:62000	PASTOS PERMANENTES DE 5 O MAS AÑOS-SIN VARIEDAD	Secano	Actividad Agraria del recinto:2
	Recinto:29-011-007-00137-00129	Cultivo:62000	PASTOS PERMANENTES DE 5 O MAS AÑOS-SIN VARIEDAD	Secano	Actividad Agraria del recinto:2
	Recinto:29-011-007-00137-00138	Cultivo:62000	PASTOS PERMANENTES DE 5 O MAS AÑOS-SIN VARIEDAD	Secano	Actividad Agraria del recinto:2
	Recinto:29-011-007-00137-00141	Cultivo:62000	PASTOS PERMANENTES DE 5 O MAS AÑOS-SIN VARIEDAD	Secano	Actividad Agraria del recinto:2
	Recinto:29-011-007-00137-00150	Cultivo:62000	PASTOS PERMANENTES DE 5 O MAS AÑOS-SIN VARIEDAD	Secano	Actividad Agraria del recinto:2
	Recinto:29-011-007-00137-00151	Cultivo:62000	PASTOS PERMANENTES DE 5 O MAS AÑOS-SIN VARIEDAD	Secano	Actividad Agraria del recinto:2
	Recinto:29-011-007-00137-00158	Cultivo:62000	PASTOS PERMANENTES DE 5 O MAS AÑOS-SIN VARIEDAD	Secano	Actividad Agraria del recinto:2
	Recinto:29-011-007-00137-00160	Cultivo:62000	PASTOS PERMANENTES DE 5 O MAS AÑOS-SIN VARIEDAD	Secano	Actividad Agraria del recinto:2
	Recinto:29-011-007-00137-00171	Cultivo:62000	PASTOS PERMANENTES DE 5 O MAS AÑOS-SIN VARIEDAD	Secano	Actividad Agraria del recinto:2
	Recinto:29-011-007-00137-00172	Cultivo:62000	PASTOS PERMANENTES DE 5 O MAS AÑOS-SIN VARIEDAD	Secano	Actividad Agraria del recinto:2
	Recinto:29-011-007-00137-00173	Cultivo:62000	PASTOS PERMANENTES DE 5 O MAS AÑOS-SIN VARIEDAD	Secano	Actividad Agraria del recinto:2
	Recinto:29-011-007-00137-00174	Cultivo:62000	PASTOS PERMANENTES DE 5 O MAS AÑOS-SIN VARIEDAD	Secano	Actividad Agraria del recinto:2
	Recinto:29-011-007-00137-00175	Cultivo:62000	PASTOS PERMANENTES DE 5 O MAS AÑOS-SIN VARIEDAD	Secano	Actividad Agraria del recinto:2
	Recinto:29-011-007-00137-00178	Cultivo:62000	PASTOS PERMANENTES DE 5 O MAS AÑOS-SIN VARIEDAD	Secano	Actividad Agraria del recinto:2
86122	Recinto superficie forrajera que realiza la actividad de producción de pastoreo y no declara el o los códigos del Registro de Explotaciones Ganaderas de Andalucía, REGA.				
	Recinto:29-011-007-00137-00064	Cultivo:62000	PASTOS PERMANENTES DE 5 O MAS AÑOS-SIN VARIEDAD	Secano	
	Recinto:29-011-007-00137-00071	Cultivo:62000	PASTOS PERMANENTES DE 5 O MAS AÑOS-SIN VARIEDAD	Secano	
	Recinto:29-011-007-00137-00073	Cultivo:62000	PASTOS PERMANENTES DE 5 O MAS AÑOS-SIN VARIEDAD	Secano	
	Recinto:29-011-007-00137-00074	Cultivo:62000	PASTOS PERMANENTES DE 5 O MAS AÑOS-SIN VARIEDAD	Secano	
	Recinto:29-011-007-00137-00129	Cultivo:62000	PASTOS PERMANENTES DE 5 O MAS AÑOS-SIN VARIEDAD	Secano	
	Recinto:29-011-007-00137-00138	Cultivo:62000	PASTOS PERMANENTES DE 5 O MAS AÑOS-SIN VARIEDAD	Secano	
	Recinto:29-011-007-00137-00141	Cultivo:62000	PASTOS PERMANENTES DE 5 O MAS AÑOS-SIN VARIEDAD	Secano	
	Recinto:29-011-007-00137-00150	Cultivo:62000	PASTOS PERMANENTES DE 5 O MAS AÑOS-SIN VARIEDAD	Secano	
	Recinto:29-011-007-00137-00151	Cultivo:62000	PASTOS PERMANENTES DE 5 O MAS AÑOS-SIN VARIEDAD	Secano	
	Recinto:29-011-007-00137-00158	Cultivo:62000	PASTOS PERMANENTES DE 5 O MAS AÑOS-SIN VARIEDAD	Secano	
	Recinto:29-011-007-00137-00160	Cultivo:62000	PASTOS PERMANENTES DE 5 O MAS AÑOS-SIN VARIEDAD	Secano	
	Recinto:29-011-007-00137-00171	Cultivo:62000	PASTOS PERMANENTES DE 5 O MAS AÑOS-SIN VARIEDAD	Secano	
	Recinto:29-011-007-00137-00172	Cultivo:62000	PASTOS PERMANENTES DE 5 O MAS AÑOS-SIN VARIEDAD	Secano	
	Recinto:29-011-007-00137-00173	Cultivo:62000	PASTOS PERMANENTES DE 5 O MAS AÑOS-SIN VARIEDAD	Secano	
	Recinto:29-011-007-00137-00174	Cultivo:62000	PASTOS PERMANENTES DE 5 O MAS AÑOS-SIN VARIEDAD	Secano	
	Recinto:29-011-007-00137-00175	Cultivo:62000	PASTOS PERMANENTES DE 5 O MAS AÑOS-SIN VARIEDAD	Secano	
	Recinto:29-011-007-00137-00178	Cultivo:62000	PASTOS PERMANENTES DE 5 O MAS AÑOS-SIN VARIEDAD	Secano	
86124	Recinto de forrajera para Cálculo de Carga Ganadera que No pertenece a Explotación.				
	Recinto:29-011-007-00137-00064	Cultivo:62000	PASTOS PERMANENTES DE 5 O MAS AÑOS-SIN VARIEDAD	Secano	
	Recinto:29-011-007-00137-00071	Cultivo:62000	PASTOS PERMANENTES DE 5 O MAS AÑOS-SIN VARIEDAD	Secano	
	Recinto:29-011-007-00137-00073	Cultivo:62000	PASTOS PERMANENTES DE 5 O MAS AÑOS-SIN VARIEDAD	Secano	
	Recinto:29-011-007-00137-00074	Cultivo:62000	PASTOS PERMANENTES DE 5 O MAS AÑOS-SIN VARIEDAD	Secano	
	Recinto:29-011-007-00137-00129	Cultivo:62000	PASTOS PERMANENTES DE 5 O MAS AÑOS-SIN VARIEDAD	Secano	
	Recinto:29-011-007-00137-00138	Cultivo:62000	PASTOS PERMANENTES DE 5 O MAS AÑOS-SIN VARIEDAD	Secano	
	Recinto:29-011-007-00137-00141	Cultivo:62000	PASTOS PERMANENTES DE 5 O MAS AÑOS-SIN VARIEDAD	Secano	
	Recinto:29-011-007-00137-00150	Cultivo:62000	PASTOS PERMANENTES DE 5 O MAS AÑOS-SIN VARIEDAD	Secano	
	Recinto:29-011-007-00137-00151	Cultivo:62000	PASTOS PERMANENTES DE 5 O MAS AÑOS-SIN VARIEDAD	Secano	
	Recinto:29-011-007-00137-00158	Cultivo:62000	PASTOS PERMANENTES DE 5 O MAS AÑOS-SIN VARIEDAD	Secano	

(1) Con incidencias que retienen pago o deniegan el expediente.

(2) Se calcula sobre superficie declarada admisible.

(3) Aplicación del artículo 16 bis del RD 147/2023.

(4) Expediente con algunos recintos de pastos permanentes ubicados en espacios protegidos donde la carga ganadera mínima será 0,1 UGM/ha.

Puede verificar la integridad de una copia de este documento mediante la lectura del código QR adjunto o mediante el acceso a la dirección <https://ws050.juntadeandalucia.es/verificarFirma> indicando el código de VERIFICACIÓN

FIRMADO POR

RAQUEL MARIA ESPIN CRESPO

29/01/2025

VERIFICACIÓN

Pk2jmMURSWMFXCU9VKGJRQ2Q7H5BP3

PÁG. 2608/2713





INCIDENCIAS

INCIDENCIA DESCRIPCIÓN

- Recinto:29-011-007-00137-00160 Cultivo:62000 PASTOS PERMANENTES DE 5 O MAS AÑOS-SIN VARIEDAD Secano
- Recinto:29-011-007-00137-00171 Cultivo:62000 PASTOS PERMANENTES DE 5 O MAS AÑOS-SIN VARIEDAD Secano
- Recinto:29-011-007-00137-00172 Cultivo:62000 PASTOS PERMANENTES DE 5 O MAS AÑOS-SIN VARIEDAD Secano
- Recinto:29-011-007-00137-00173 Cultivo:62000 PASTOS PERMANENTES DE 5 O MAS AÑOS-SIN VARIEDAD Secano
- Recinto:29-011-007-00137-00174 Cultivo:62000 PASTOS PERMANENTES DE 5 O MAS AÑOS-SIN VARIEDAD Secano
- Recinto:29-011-007-00137-00175 Cultivo:62000 PASTOS PERMANENTES DE 5 O MAS AÑOS-SIN VARIEDAD Secano
- Recinto:29-011-007-00137-00178 Cultivo:62000 PASTOS PERMANENTES DE 5 O MAS AÑOS-SIN VARIEDAD Secano

Datos considerados para el Cálculo de la Carga Ganadera del expediente

Superficie determinada para Cálculo Carga Ganadera: 0,00 ha
Carga Ganadera del Expediente: 0,00 ugm/ha

Incidenias de carga ganadera

INCIDENCIA DESCRIPCIÓN

- 224 Superficie neta de cruce en un recinto en una misma solicitud supera superficie admisible que SIGPAC establece para él.
 Recinto:29-011-007-00137-00129 Cultivo:62000 PASTOS PERMANENTES DE 5 O MAS AÑOS-SIN VARIEDAD Secano Superficie admisible de pastos del recinto según SIGPAC.:29 Suma de superficies de cruce netas declaradas para este recinto por el solicitante.:31 Exceso de superficie (Hectáreas):0,02
 Recinto:29-011-007-00137-00160 Cultivo:62000 PASTOS PERMANENTES DE 5 O MAS AÑOS-SIN VARIEDAD Secano Superficie admisible de pastos del recinto según SIGPAC.:3 Suma de superficies de cruce netas declaradas para este recinto por el solicitante.:4 Exceso de superficie (Hectáreas):0,01
 Recinto:29-011-007-00137-00150 Cultivo:62000 PASTOS PERMANENTES DE 5 O MAS AÑOS-SIN VARIEDAD Secano Superficie admisible de pastos del recinto según SIGPAC.:83 Suma de superficies de cruce netas declaradas para este recinto por el solicitante.:86 Exceso de superficie (Hectáreas):0,03
- 238 Recinto cuyo CAP declarado es mayor al CAP prevalente y no presenta alegación al SIGPAC.
 Recinto:29-011-007-00137-00174 Cultivo:62000 PASTOS PERMANENTES DE 5 O MAS AÑOS-SIN VARIEDAD Secano CAP prevalente:84 CAP declarado:85 Exceso de superficie (Hectáreas):0
 Recinto:29-011-007-00137-00173 Cultivo:62000 PASTOS PERMANENTES DE 5 O MAS AÑOS-SIN VARIEDAD Secano CAP prevalente:98 CAP declarado:100 Exceso de superficie (Hectáreas):0
 Recinto:29-011-007-00137-00171 Cultivo:62000 PASTOS PERMANENTES DE 5 O MAS AÑOS-SIN VARIEDAD Secano CAP prevalente:42 CAP declarado:45 Exceso de superficie (Hectáreas):0
 Recinto:29-011-007-00137-00129 Cultivo:62000 PASTOS PERMANENTES DE 5 O MAS AÑOS-SIN VARIEDAD Secano CAP prevalente:94 CAP declarado:100 Exceso de superficie (Hectáreas):0
 Recinto:29-011-007-00137-00073 Cultivo:62000 PASTOS PERMANENTES DE 5 O MAS AÑOS-SIN VARIEDAD Secano CAP prevalente:37 CAP declarado:45 Exceso de superficie (Hectáreas):0,19
 Recinto:29-011-007-00137-00151 Cultivo:62000 PASTOS PERMANENTES DE 5 O MAS AÑOS-SIN VARIEDAD Secano CAP prevalente:13 CAP declarado:45 Exceso de superficie (Hectáreas):0,05
 Recinto:29-011-007-00137-00160 Cultivo:62000 PASTOS PERMANENTES DE 5 O MAS AÑOS-SIN VARIEDAD Secano CAP prevalente:50 CAP declarado:65 Exceso de superficie (Hectáreas):0,01
 Recinto:29-011-007-00137-00064 Cultivo:62000 PASTOS PERMANENTES DE 5 O MAS AÑOS-SIN VARIEDAD Secano CAP prevalente:34 CAP declarado:35 Exceso de superficie (Hectáreas):0
 Recinto:29-011-007-00137-00074 Cultivo:62000 PASTOS PERMANENTES DE 5 O MAS AÑOS-SIN VARIEDAD Secano CAP prevalente:66 CAP declarado:75 Exceso de superficie (Hectáreas):0,11
 Recinto:29-011-007-00137-00414 Cultivo:62000 PASTOS PERMANENTES DE 5 O MAS AÑOS-SIN VARIEDAD Secano CAP prevalente: CAP declarado:45 Exceso de superficie (Hectáreas):0,01
 Recinto:29-011-007-00137-00422 Cultivo:62000 PASTOS PERMANENTES DE 5 O MAS AÑOS-SIN VARIEDAD Secano CAP prevalente: CAP declarado:45 Exceso de superficie (Hectáreas):0,1
 Recinto:29-011-007-00137-00410 Cultivo:62000 PASTOS PERMANENTES DE 5 O MAS AÑOS-SIN VARIEDAD Secano CAP prevalente: CAP declarado:45 Exceso de superficie (Hectáreas):0,04
 Recinto:29-011-007-00137-00412 Cultivo:62000 PASTOS PERMANENTES DE 5 O MAS AÑOS-SIN VARIEDAD Secano CAP prevalente: CAP declarado:65 Exceso de superficie (Hectáreas):0,01
- 452 Actividad agraria declarada en un recinto no compatible con el uso PA, PR o PS asignado en SIGPAC para ese recinto.
 Recinto:29-011-007-00137-00178 Cultivo:62000 PASTOS PERMANENTES DE 5 O MAS AÑOS-SIN VARIEDAD Secano USO ASIGNADO EN SIGPAC:PR
 Recinto:29-011-007-00137-00175 Cultivo:62000 PASTOS PERMANENTES DE 5 O MAS AÑOS-SIN VARIEDAD Secano USO ASIGNADO EN SIGPAC:PR
 Recinto:29-011-007-00137-00174 Cultivo:62000 PASTOS PERMANENTES DE 5 O MAS AÑOS-SIN VARIEDAD Secano USO ASIGNADO EN SIGPAC:PR
 Recinto:29-011-007-00137-00173 Cultivo:62000 PASTOS PERMANENTES DE 5 O MAS AÑOS-SIN VARIEDAD Secano USO ASIGNADO EN SIGPAC:PR

(1) Con incidencias que retienen pago o deniegan el expediente.
 (2) Se calcula sobre superficie declarada admisible.
 (3) Aplicación del artículo 16 bis del RD 147/2023.
 (4) Expediente con algunos recintos de pastos permanentes ubicados en espacios protegidos donde la carga ganadera mínima será 0,1 UGM/ha.

Puede verificar la integridad de una copia de este documento mediante la lectura del código QR adjunto o mediante el acceso a la dirección https://ws050.juntadeandalucia.es/verificarFirma indicando el código de VERIFICACIÓN			
FIRMADO POR	RAQUEL MARIA ESPIN CRESPO	29/01/2025	
VERIFICACIÓN	Pk2jmMURSWMFXCU9VKGJQRQ2Q7H5BP3	PÁG. 2609/2713	



	Recinto:29-011-007-00137-00171	Cultivo:62000	PASTOS PERMANENTES DE 5 O MAS AÑOS-SIN VARIEDAD	Secano	USO
	ASIGNADO EN SIGPAC:PA				
	Recinto:29-011-007-00137-00129	Cultivo:62000	PASTOS PERMANENTES DE 5 O MAS AÑOS-SIN VARIEDAD	Secano	USO
	ASIGNADO EN SIGPAC:PR				
	Recinto:29-011-007-00137-00141	Cultivo:62000	PASTOS PERMANENTES DE 5 O MAS AÑOS-SIN VARIEDAD	Secano	USO
	ASIGNADO EN SIGPAC:PA				
	Recinto:29-011-007-00137-00073	Cultivo:62000	PASTOS PERMANENTES DE 5 O MAS AÑOS-SIN VARIEDAD	Secano	USO
	ASIGNADO EN SIGPAC:PR				
	Recinto:29-011-007-00137-00172	Cultivo:62000	PASTOS PERMANENTES DE 5 O MAS AÑOS-SIN VARIEDAD	Secano	USO
	ASIGNADO EN SIGPAC:PR				
	Recinto:29-011-007-00137-00151	Cultivo:62000	PASTOS PERMANENTES DE 5 O MAS AÑOS-SIN VARIEDAD	Secano	USO
	ASIGNADO EN SIGPAC:PR				
	Recinto:29-011-007-00137-00160	Cultivo:62000	PASTOS PERMANENTES DE 5 O MAS AÑOS-SIN VARIEDAD	Secano	USO
	ASIGNADO EN SIGPAC:PA				
	Recinto:29-011-007-00137-00064	Cultivo:62000	PASTOS PERMANENTES DE 5 O MAS AÑOS-SIN VARIEDAD	Secano	USO
	ASIGNADO EN SIGPAC:PR				
	Recinto:29-011-007-00137-00158	Cultivo:62000	PASTOS PERMANENTES DE 5 O MAS AÑOS-SIN VARIEDAD	Secano	USO
	ASIGNADO EN SIGPAC:PR				
	Recinto:29-011-007-00137-00150	Cultivo:62000	PASTOS PERMANENTES DE 5 O MAS AÑOS-SIN VARIEDAD	Secano	USO
	ASIGNADO EN SIGPAC:PA				
	Recinto:29-011-007-00137-00138	Cultivo:62000	PASTOS PERMANENTES DE 5 O MAS AÑOS-SIN VARIEDAD	Secano	USO
	ASIGNADO EN SIGPAC:PA				
	Recinto:29-011-007-00137-00074	Cultivo:62000	PASTOS PERMANENTES DE 5 O MAS AÑOS-SIN VARIEDAD	Secano	USO
	ASIGNADO EN SIGPAC:PR				
	Recinto:29-011-007-00137-00427	Cultivo:62000	PASTOS PERMANENTES DE 5 O MAS AÑOS-SIN VARIEDAD	Secano	USO
	ASIGNADO EN SIGPAC:PR				
	Recinto:29-011-007-00137-00425	Cultivo:62000	PASTOS PERMANENTES DE 5 O MAS AÑOS-SIN VARIEDAD	Secano	USO
	ASIGNADO EN SIGPAC:PR				
	Recinto:29-011-007-00137-00424	Cultivo:62000	PASTOS PERMANENTES DE 5 O MAS AÑOS-SIN VARIEDAD	Secano	USO
	ASIGNADO EN SIGPAC:PR				
3790	Recinto declarado inactivo				
	Recinto:29-011-007-00137-00129	Cultivo: -			
	Recinto:29-011-007-00137-00141	Cultivo: -			
	Recinto:29-011-007-00137-00172	Cultivo: -			
	Recinto:29-011-007-00137-00160	Cultivo: -			
	Recinto:29-011-007-00137-00064	Cultivo: -			
	Recinto:29-011-007-00137-00074	Cultivo: -			
	Recinto:29-011-007-00137-00425	Cultivo: -			
	Recinto:29-011-007-00137-00424	Cultivo: -			
	Recinto:29-011-007-00137-00412	Cultivo: -			
86122	Recinto superficie forrajera que realiza la actividad de producción de pastoreo y no declara el o los códigos del Registro de Explotaciones Ganaderas de Andalucía, REGA.				
	Recinto:29-011-007-00137-00178	Cultivo:62000	PASTOS PERMANENTES DE 5 O MAS AÑOS-SIN VARIEDAD	Secano	
	Recinto:29-011-007-00137-00175	Cultivo:62000	PASTOS PERMANENTES DE 5 O MAS AÑOS-SIN VARIEDAD	Secano	
	Recinto:29-011-007-00137-00174	Cultivo:62000	PASTOS PERMANENTES DE 5 O MAS AÑOS-SIN VARIEDAD	Secano	
	Recinto:29-011-007-00137-00173	Cultivo:62000	PASTOS PERMANENTES DE 5 O MAS AÑOS-SIN VARIEDAD	Secano	
	Recinto:29-011-007-00137-00171	Cultivo:62000	PASTOS PERMANENTES DE 5 O MAS AÑOS-SIN VARIEDAD	Secano	
	Recinto:29-011-007-00137-00129	Cultivo:62000	PASTOS PERMANENTES DE 5 O MAS AÑOS-SIN VARIEDAD	Secano	
	Recinto:29-011-007-00137-00141	Cultivo:62000	PASTOS PERMANENTES DE 5 O MAS AÑOS-SIN VARIEDAD	Secano	
	Recinto:29-011-007-00137-00073	Cultivo:62000	PASTOS PERMANENTES DE 5 O MAS AÑOS-SIN VARIEDAD	Secano	
	Recinto:29-011-007-00137-00172	Cultivo:62000	PASTOS PERMANENTES DE 5 O MAS AÑOS-SIN VARIEDAD	Secano	
	Recinto:29-011-007-00137-00151	Cultivo:62000	PASTOS PERMANENTES DE 5 O MAS AÑOS-SIN VARIEDAD	Secano	
	Recinto:29-011-007-00137-00160	Cultivo:62000	PASTOS PERMANENTES DE 5 O MAS AÑOS-SIN VARIEDAD	Secano	
	Recinto:29-011-007-00137-00064	Cultivo:62000	PASTOS PERMANENTES DE 5 O MAS AÑOS-SIN VARIEDAD	Secano	
	Recinto:29-011-007-00137-00158	Cultivo:62000	PASTOS PERMANENTES DE 5 O MAS AÑOS-SIN VARIEDAD	Secano	
	Recinto:29-011-007-00137-00150	Cultivo:62000	PASTOS PERMANENTES DE 5 O MAS AÑOS-SIN VARIEDAD	Secano	
	Recinto:29-011-007-00137-00071	Cultivo:62000	PASTOS PERMANENTES DE 5 O MAS AÑOS-SIN VARIEDAD	Secano	
	Recinto:29-011-007-00137-00138	Cultivo:62000	PASTOS PERMANENTES DE 5 O MAS AÑOS-SIN VARIEDAD	Secano	
	Recinto:29-011-007-00137-00074	Cultivo:62000	PASTOS PERMANENTES DE 5 O MAS AÑOS-SIN VARIEDAD	Secano	
86124	Recinto de forrajera para Cálculo de Carga Ganadera que No pertenece a Explotación.				
	Recinto:29-011-007-00137-00178	Cultivo:62000	PASTOS PERMANENTES DE 5 O MAS AÑOS-SIN VARIEDAD	Secano	
	Recinto:29-011-007-00137-00175	Cultivo:62000	PASTOS PERMANENTES DE 5 O MAS AÑOS-SIN VARIEDAD	Secano	
	Recinto:29-011-007-00137-00174	Cultivo:62000	PASTOS PERMANENTES DE 5 O MAS AÑOS-SIN VARIEDAD	Secano	
	Recinto:29-011-007-00137-00173	Cultivo:62000	PASTOS PERMANENTES DE 5 O MAS AÑOS-SIN VARIEDAD	Secano	

(1) Con incidencias que retienen pago o deniegan el expediente.

(2) Se calcula sobre superficie declarada admisible.

(3) Aplicación del artículo 16 bis del RD 147/2023.

(4) Expediente con algunos recintos de pastos permanentes ubicados en espacios protegidos donde la carga ganadera mínima será 0,1 UGM/ha.

Puede verificar la integridad de una copia de este documento mediante la lectura del código QR adjunto o mediante el acceso a la dirección <https://ws050.juntadeandalucia.es/verificarFirma> indicando el código de VERIFICACIÓN

FIRMADO POR

RAQUEL MARIA ESPIN CRESPO

29/01/2025

VERIFICACIÓN

Pk2jmMURSWMFXCU9VKGJRQ2Q7H5BP3

PÁG. 2610/2713





	Recinto:29-011-007-00137-00171	Cultivo:62000	PASTOS PERMANENTES DE 5 O MAS AÑOS-SIN VARIEDAD	Secano
	Recinto:29-011-007-00137-00129	Cultivo:62000	PASTOS PERMANENTES DE 5 O MAS AÑOS-SIN VARIEDAD	Secano
	Recinto:29-011-007-00137-00141	Cultivo:62000	PASTOS PERMANENTES DE 5 O MAS AÑOS-SIN VARIEDAD	Secano
	Recinto:29-011-007-00137-00073	Cultivo:62000	PASTOS PERMANENTES DE 5 O MAS AÑOS-SIN VARIEDAD	Secano
	Recinto:29-011-007-00137-00172	Cultivo:62000	PASTOS PERMANENTES DE 5 O MAS AÑOS-SIN VARIEDAD	Secano
	Recinto:29-011-007-00137-00151	Cultivo:62000	PASTOS PERMANENTES DE 5 O MAS AÑOS-SIN VARIEDAD	Secano
	Recinto:29-011-007-00137-00160	Cultivo:62000	PASTOS PERMANENTES DE 5 O MAS AÑOS-SIN VARIEDAD	Secano
	Recinto:29-011-007-00137-00064	Cultivo:62000	PASTOS PERMANENTES DE 5 O MAS AÑOS-SIN VARIEDAD	Secano
	Recinto:29-011-007-00137-00158	Cultivo:62000	PASTOS PERMANENTES DE 5 O MAS AÑOS-SIN VARIEDAD	Secano
	Recinto:29-011-007-00137-00150	Cultivo:62000	PASTOS PERMANENTES DE 5 O MAS AÑOS-SIN VARIEDAD	Secano
	Recinto:29-011-007-00137-00071	Cultivo:62000	PASTOS PERMANENTES DE 5 O MAS AÑOS-SIN VARIEDAD	Secano
	Recinto:29-011-007-00137-00138	Cultivo:62000	PASTOS PERMANENTES DE 5 O MAS AÑOS-SIN VARIEDAD	Secano
	Recinto:29-011-007-00137-00074	Cultivo:62000	PASTOS PERMANENTES DE 5 O MAS AÑOS-SIN VARIEDAD	Secano
86128	Recinto de Forrajeras que no ha contabilizado para Carga Ganadera por no tener una explotación válida para el cálculo de la Carga Ganadera			
	Recinto:29-011-007-00137-00178	Cultivo:62	PASTOS PERMANENTES DE 5 O MAS AÑOS-	
	Recinto:29-011-007-00137-00175	Cultivo:62	PASTOS PERMANENTES DE 5 O MAS AÑOS-	
	Recinto:29-011-007-00137-00174	Cultivo:62	PASTOS PERMANENTES DE 5 O MAS AÑOS-	
	Recinto:29-011-007-00137-00173	Cultivo:62	PASTOS PERMANENTES DE 5 O MAS AÑOS-	
	Recinto:29-011-007-00137-00171	Cultivo:62	PASTOS PERMANENTES DE 5 O MAS AÑOS-	
	Recinto:29-011-007-00137-00129	Cultivo:62	PASTOS PERMANENTES DE 5 O MAS AÑOS-	
	Recinto:29-011-007-00137-00141	Cultivo:62	PASTOS PERMANENTES DE 5 O MAS AÑOS-	
	Recinto:29-011-007-00137-00073	Cultivo:62	PASTOS PERMANENTES DE 5 O MAS AÑOS-	
	Recinto:29-011-007-00137-00172	Cultivo:62	PASTOS PERMANENTES DE 5 O MAS AÑOS-	
	Recinto:29-011-007-00137-00151	Cultivo:62	PASTOS PERMANENTES DE 5 O MAS AÑOS-	
	Recinto:29-011-007-00137-00160	Cultivo:62	PASTOS PERMANENTES DE 5 O MAS AÑOS-	
	Recinto:29-011-007-00137-00064	Cultivo:62	PASTOS PERMANENTES DE 5 O MAS AÑOS-	
	Recinto:29-011-007-00137-00158	Cultivo:62	PASTOS PERMANENTES DE 5 O MAS AÑOS-	
	Recinto:29-011-007-00137-00150	Cultivo:62	PASTOS PERMANENTES DE 5 O MAS AÑOS-	
	Recinto:29-011-007-00137-00071	Cultivo:62	PASTOS PERMANENTES DE 5 O MAS AÑOS-	
	Recinto:29-011-007-00137-00138	Cultivo:62	PASTOS PERMANENTES DE 5 O MAS AÑOS-	
	Recinto:29-011-007-00137-00074	Cultivo:62	PASTOS PERMANENTES DE 5 O MAS AÑOS-	
	Recinto:29-011-007-00137-00427	Cultivo:62	PASTOS PERMANENTES DE 5 O MAS AÑOS-	
	Recinto:29-011-007-00137-00180	Cultivo:62	PASTOS PERMANENTES DE 5 O MAS AÑOS-	
	Recinto:29-011-007-00137-00420	Cultivo:62	PASTOS PERMANENTES DE 5 O MAS AÑOS-	
	Recinto:29-011-007-00137-00419	Cultivo:62	PASTOS PERMANENTES DE 5 O MAS AÑOS-	
	Recinto:29-011-007-00137-00425	Cultivo:62	PASTOS PERMANENTES DE 5 O MAS AÑOS-	
	Recinto:29-011-007-00137-00409	Cultivo:62	PASTOS PERMANENTES DE 5 O MAS AÑOS-	
	Recinto:29-011-007-00137-00424	Cultivo:62	PASTOS PERMANENTES DE 5 O MAS AÑOS-	
	Recinto:29-011-007-00137-00414	Cultivo:62	PASTOS PERMANENTES DE 5 O MAS AÑOS-	
	Recinto:29-011-007-00137-00422	Cultivo:62	PASTOS PERMANENTES DE 5 O MAS AÑOS-	
	Recinto:29-011-007-00137-00410	Cultivo:62	PASTOS PERMANENTES DE 5 O MAS AÑOS-	
	Recinto:29-011-007-00137-00412	Cultivo:62	PASTOS PERMANENTES DE 5 O MAS AÑOS-	
86132	Recinto superficie forrajera que no realiza la actividad de producción de pastoreo.			
	Recinto:29-011-007-00137-00178	Cultivo:62000	PASTOS PERMANENTES DE 5 O MAS AÑOS-SIN VARIEDAD	Secano
	Recinto:29-011-007-00137-00175	Cultivo:62000	PASTOS PERMANENTES DE 5 O MAS AÑOS-SIN VARIEDAD	Secano
	Recinto:29-011-007-00137-00174	Cultivo:62000	PASTOS PERMANENTES DE 5 O MAS AÑOS-SIN VARIEDAD	Secano
	Recinto:29-011-007-00137-00173	Cultivo:62000	PASTOS PERMANENTES DE 5 O MAS AÑOS-SIN VARIEDAD	Secano
	Recinto:29-011-007-00137-00171	Cultivo:62000	PASTOS PERMANENTES DE 5 O MAS AÑOS-SIN VARIEDAD	Secano
	Recinto:29-011-007-00137-00129	Cultivo:62000	PASTOS PERMANENTES DE 5 O MAS AÑOS-SIN VARIEDAD	Secano
	Recinto:29-011-007-00137-00141	Cultivo:62000	PASTOS PERMANENTES DE 5 O MAS AÑOS-SIN VARIEDAD	Secano
	Recinto:29-011-007-00137-00073	Cultivo:62000	PASTOS PERMANENTES DE 5 O MAS AÑOS-SIN VARIEDAD	Secano
	Recinto:29-011-007-00137-00172	Cultivo:62000	PASTOS PERMANENTES DE 5 O MAS AÑOS-SIN VARIEDAD	Secano
	Recinto:29-011-007-00137-00151	Cultivo:62000	PASTOS PERMANENTES DE 5 O MAS AÑOS-SIN VARIEDAD	Secano
	Recinto:29-011-007-00137-00160	Cultivo:62000	PASTOS PERMANENTES DE 5 O MAS AÑOS-SIN VARIEDAD	Secano
	Recinto:29-011-007-00137-00064	Cultivo:62000	PASTOS PERMANENTES DE 5 O MAS AÑOS-SIN VARIEDAD	Secano
	Recinto:29-011-007-00137-00158	Cultivo:62000	PASTOS PERMANENTES DE 5 O MAS AÑOS-SIN VARIEDAD	Secano
	Recinto:29-011-007-00137-00150	Cultivo:62000	PASTOS PERMANENTES DE 5 O MAS AÑOS-SIN VARIEDAD	Secano
	Recinto:29-011-007-00137-00071	Cultivo:62000	PASTOS PERMANENTES DE 5 O MAS AÑOS-SIN VARIEDAD	Secano
	Recinto:29-011-007-00137-00138	Cultivo:62000	PASTOS PERMANENTES DE 5 O MAS AÑOS-SIN VARIEDAD	Secano
	Recinto:29-011-007-00137-00074	Cultivo:62000	PASTOS PERMANENTES DE 5 O MAS AÑOS-SIN VARIEDAD	Secano

(1) Con incidencias que retienen pago o deniegan el expediente.

(2) Se calcula sobre superficie declarada admisible.

(3) Aplicación del artículo 16 bis del RD 147/2023.

(4) Expediente con algunos recintos de pastos permanentes ubicados en espacios protegidos donde la carga ganadera mínima será 0,1 UGM/ha.

Puede verificar la integridad de una copia de este documento mediante la lectura del código QR adjunto o mediante el acceso a la dirección <https://ws050.juntadeandalucia.es/verificarFirma> indicando el código de VERIFICACIÓN

FIRMADO POR	RAQUEL MARIA ESPIN CRESPO	29/01/2025
VERIFICACIÓN	Pk2jmMURSWMFXCU9VKGJQRQ2Q7H5BP3	PÁG. 2611/2713





86133	Recinto de forrajera No solicitado para Cálculo de Carga Ganadera que No pertenece a Explotación.
Recinto:29-011-007-00137-00427	Cultivo:62000 PASTOS PERMANENTES DE 5 O MAS AÑOS-SIN VARIEDAD Secano
Recinto:29-011-007-00137-00180	Cultivo:62000 PASTOS PERMANENTES DE 5 O MAS AÑOS-SIN VARIEDAD Secano
Recinto:29-011-007-00137-00420	Cultivo:62000 PASTOS PERMANENTES DE 5 O MAS AÑOS-SIN VARIEDAD Secano
Recinto:29-011-007-00137-00419	Cultivo:62000 PASTOS PERMANENTES DE 5 O MAS AÑOS-SIN VARIEDAD Secano
Recinto:29-011-007-00137-00425	Cultivo:62000 PASTOS PERMANENTES DE 5 O MAS AÑOS-SIN VARIEDAD Secano
Recinto:29-011-007-00137-00409	Cultivo:62000 PASTOS PERMANENTES DE 5 O MAS AÑOS-SIN VARIEDAD Secano
Recinto:29-011-007-00137-00424	Cultivo:62000 PASTOS PERMANENTES DE 5 O MAS AÑOS-SIN VARIEDAD Secano
Recinto:29-011-007-00137-00414	Cultivo:62000 PASTOS PERMANENTES DE 5 O MAS AÑOS-SIN VARIEDAD Secano
Recinto:29-011-007-00137-00422	Cultivo:62000 PASTOS PERMANENTES DE 5 O MAS AÑOS-SIN VARIEDAD Secano
Recinto:29-011-007-00137-00410	Cultivo:62000 PASTOS PERMANENTES DE 5 O MAS AÑOS-SIN VARIEDAD Secano
Recinto:29-011-007-00137-00412	Cultivo:62000 PASTOS PERMANENTES DE 5 O MAS AÑOS-SIN VARIEDAD Secano

(1) Con incidencias que retienen pago o deniegan el expediente.
(2) Se calcula sobre superficie declarada admisible.
(3) Aplicación del artículo 16 bis del RD 147/2023.
(4) Expediente con algunos recintos de pastos permanentes ubicados en espacios protegidos donde la carga ganadera mínima será 0,1 UGM/ha.

Puede verificar la integridad de una copia de este documento mediante la lectura del código QR adjunto o mediante el acceso a la dirección <https://ws050.juntadeandalucia.es/verificarFirma> indicando el código de VERIFICACIÓN

FIRMADO POR	RAQUEL MARIA ESPIN CRESPO	29/01/2025	
VERIFICACIÓN	Pk2jmMURSWMFXC9VKGJRQ2Q7H5BP3	PÁG. 2612/2713	

**APELLIDOS Y NOMBRE / RAZÓN SOCIAL**

PEREZ PINTO ANTONIO DAVID

NIF

****5946*

EXPEDIENTE

1193181

RESOLUCIÓN

CONCESIÓN DE LA AYUDA

DATOS DE MANTENIMIENTO UNIDADES

GRUPO DE PAGO	Sup. Dec. Admisible	Sup. Resuelta	Sobredecl.	% Sobredecl.
ZONAS DE MONTAÑA	33,78	33,27	0,51	1,51

RESUMEN DE PAGOS

	IMPORTE (Euros)			
	RESUELTO	FEADER	MAPA	CAPADR
Pago realizado	1.958,00	1.664,32	192,08	101,62
A pagar	57,11	48,54	5,60	2,97
TOTAL	2.015,11	1.712,86	197,68	104,59

APLICACIÓN DE REDUCCIONES Y PENALIZACIONES (%)

Criterios de subvencionabilidad (1)	Presentación tardía	Omisión declaración	Condicionalidad
0,00	0,00	0,00	0,00

IMPORTE (Euros)

Calculado(2)	Reducción	Penalización	Reducción Penalización (3)	Penalización adicional	Resuelto	FEADER	MAPA	CAPADR
2.046,00 €	30,89 €	0,00 €	0,00 €	0,00 €	2.015,11 €	1.712,84 €	197,68 €	104,59 €
Importe Unitario:	93,00 €	Nuevo Importe Unitario:	60,57 €					

RECINTOS PROPUESTOS

REF.	REFERENCIA SIGPAC	CULTIVO	S/R	USO SIGPAC	Sup. Dec. Admisible	Sup. Campo	Sup. Determ.	Sup. Resuelta
-1610954	29-015-155-00054-0025	OLIVAR	S		1,23		1,23	1,23
-1609362	29-015-155-00054-0027	TRIGO DURO	S		4,22		4,22	4,22
-1609361	29-015-155-00054-0006	BARBECHO TRADICIONAL	S		2,51		2,51	2,51
-1609360	29-015-155-00053-0037	LIMONERO	S		0,23		0,23	0,20
-1609359	29-015-155-00053-0026	CEBADA	S		0,42		0,42	0,42
-1609358	29-015-155-00053-0026	BARBECHO TRADICIONAL	S		0,45		0,45	0,45
-1609357	29-015-154-00001-0008	TRIGO DURO	S		0,15		0,15	0,15
-1609356	29-015-153-00030-0001	TRIGO DURO	S		1,47		1,47	1,22
-1368367	29-015-153-00034-0002	LIMONERO	S		0,27		0,27	0,27
-1368352	29-015-155-00054-0022	BARBECHO TRADICIONAL	S		0,03		0,03	0,03
-1368336	29-015-155-00054-0007	TRIGO DURO	S		9,11		9,11	9,11
-1092483	29-015-155-00053-0037	POMELO O TORONJA	S		1,79		1,79	1,56
1700000006156271	29-015-153-00032-0002	LIMONERO	S		1,61		1,61	1,61
1700000006156273	29-015-155-00051-0005	TRIGO DURO	S		0,38		0,38	0,38
1700000006156274	29-015-155-00045-0001	TRIGO DURO	S		0,14		0,14	0,14
1700000006156276	29-015-155-00053-0026	CEBADA	S		2,43		2,43	2,43
1700000006156278	29-015-155-00053-0003	POMELO O TORONJA	S		0,39		0,39	0,39
1700000006156279	29-015-155-00053-0002	MANDARINO	S		0,39		0,39	0,39
1700000006156281	29-015-155-00053-0013	BARBECHO TRADICIONAL	S		1,77		1,77	1,77
1700000006278749	29-015-154-00001-0006	TRIGO DURO	R		2,76		2,76	2,76
1700000006278752	29-015-154-00051-0001	TRIGO DURO	S		2,03		2,03	2,03

(1) Con incidencias que retienen pago o deniegan el expediente.

(2) Se calcula sobre superficie declarada admisible.

(3) Aplicación del artículo 16 bis del RD 147/2023.

(4) Expediente con algunos recintos de pastos permanentes ubicados en espacios protegidos donde la carga ganadera mínima será 0,1 UGM/ha.

Puede verificar la integridad de una copia de este documento mediante la lectura del código QR adjunto o mediante el acceso a la dirección <https://ws050.juntadeandalucia.es/verificarFirma> indicando el código de VERIFICACIÓN

FIRMADO POR

RAQUEL MARIA ESPIN CRESPO

29/01/2025

VERIFICACIÓN

Pk2jmMURSWMFXCU9VKGJQR2Q7H5BP3

PÁG. 2613/2713





INCIDENCIAS

INCIDENCIA DESCRIPCIÓN

- 219 Superficie bruta de cruce en un recinto en una misma solicitud supera superficie total que el SIGPAC establece para él.
 Recinto:29-015-153-00030-00001 Cultivo:3771 TRIGO DURO-ANTALIS Secano Suma de superficies declaradas para este recinto por el solicitante (Áreas):177 Superficie SIGPAC total para el recinto (Áreas):147 Exceso de superficie declarada (Hectáreas):0,25
 Recinto:29-015-155-00053-00037 Cultivo:207004 LIMONERO-VERNA Secano Suma de superficies declaradas para este recinto por el solicitante (Áreas):202 Superficie SIGPAC total para el recinto (Áreas):179 Exceso de superficie declarada (Hectáreas):0,03
 Recinto:29-015-155-00053-00037 Cultivo:208003 POMELO O TORONJA-STAR RUBY Secano Suma de superficies declaradas para este recinto por el solicitante (Áreas):202 Superficie SIGPAC total para el recinto (Áreas):179 Exceso de superficie declarada (Hectáreas): 0,2
- 4272 Verifica que las líneas de declaración de las Solicitudes Únicas no tienen solapes con la capa de Retroactividad Gráfica (ambas de la misma campaña) a nivel de expediente/línea de declaración gráfica de la solicitud.
 Recinto:29-015-155-00053-00037 Cultivo: - Agregado de la referencia del recinto.:0 Zona de la referencia del recinto.:0 Superficie solapada.:0,03 Id. Incid.:97051411
 Recinto:29-080-014-00020-00013 Cultivo: - Agregado de la referencia del recinto.:0 Zona de la referencia del recinto.:0 Superficie solapada.:0,03 Id. Incid.:97051410
- 86020 Verifica que determinados recintos declarados por el expte para la operación, no se corresponde con la ZONA DESFAVORECIDA. Y no ha sido solicitada la operación análoga o correspondiente.
 Recinto:29-080-013-00015-00001 Cultivo:209200 MANDARINO-MANDARINO COMÚN Regadío Operación correcta del recinto: 6613.2
 Recinto:29-080-013-00016-00001 Cultivo:206308 NARANJO-VALENCIA LATE Regadío Operación correcta del recinto:6613.2
 Recinto:29-080-014-00020-00003 Cultivo:207004 LIMONERO-VERNA Regadío Operación correcta del recinto:6613.2
 Recinto:29-080-014-00020-00005 Cultivo:209200 MANDARINO-MANDARINO COMÚN Secano Operación correcta del recinto: 6613.2
 Recinto:29-080-014-00020-00011 Cultivo:207004 LIMONERO-VERNA Secano Operación correcta del recinto:6613.2
 Recinto:29-080-014-00020-00013 Cultivo:206004 NARANJO-NAVELINA Regadío Operación correcta del recinto:6613.2
 Recinto:29-080-014-00020-00014 Cultivo:207004 LIMONERO-VERNA Regadío Operación correcta del recinto:6613.2
 Recinto:29-080-014-00020-00016 Cultivo:209200 MANDARINO-MANDARINO COMÚN Regadío Operación correcta del recinto: 6613.2

Datos considerados para el Cálculo de la Carga Ganadera del expediente

Superficie determinada para Cálculo Carga Ganadera: 0,00 ha
Carga Ganadera del Expediente: 0,00 ugm/ha

Incidencias de carga ganadera

INCIDENCIA DESCRIPCIÓN

- 452 Actividad agraria declarada en un recinto no compatible con el uso PA, PR o PS asignado en SIGPAC para ese recinto.
 Recinto:29-015-155-00053-00040 Cultivo:20000 BARBECHO TRADICIONAL-SIN VARIEDAD Secano USO ASIGNADO EN SIGPAC:PR
- 86132 Recinto superficie forrajera que no realiza la actividad de producción de pastoreo.
 Recinto:29-015-155-00054-00006 Cultivo:20000 BARBECHO TRADICIONAL-SIN VARIEDAD Secano
 Recinto:29-015-155-00053-00026 Cultivo:20000 BARBECHO TRADICIONAL-SIN VARIEDAD Secano
 Recinto:29-015-155-00054-00022 Cultivo:20000 BARBECHO TRADICIONAL-SIN VARIEDAD Secano
 Recinto:29-015-155-00053-00013 Cultivo:20000 BARBECHO TRADICIONAL-SIN VARIEDAD Secano

(1) Con incidencias que retienen pago o deniegan el expediente.
 (2) Se calcula sobre superficie declarada admisible.
 (3) Aplicación del artículo 16 bis del RD 147/2023.
 (4) Expediente con algunos recintos de pastos permanentes ubicados en espacios protegidos donde la carga ganadera mínima será 0,1 UGM/ha.

Puede verificar la integridad de una copia de este documento mediante la lectura del código QR adjunto o mediante el acceso a la dirección <https://ws050.juntadeandalucia.es/verificarFirma> indicando el código de VERIFICACIÓN

FIRMADO POR	RAQUEL MARIA ESPIN CRESPO	29/01/2025	
VERIFICACIÓN	Pk2jmMURSWMFXCU9VKGJRQ2Q7H5BP3	PÁG. 2614/2713	

**APELLIDOS Y NOMBRE / RAZÓN SOCIAL**

PEREZ RUIZ ANTONIO JESUS

NIF

****9802*

EXPEDIENTE

1076576

RESOLUCIÓN

CONCESIÓN DE LA AYUDA

DATOS DE MANTENIMIENTO UNIDADES**GRUPO DE PAGO**

ZONAS DE MONTAÑA

**Sup. Dec.
Admisible**

16,43

**Sup.
Resuelta**

16,43

Sobredecl.

0,00

% Sobredecl.

0,00

RESUMEN DE PAGOS

	IMPORTE (Euros)			
	RESUELTO	FEADER	MAPA	CAPADR
Pago realizado	446,40	379,44	43,79	23,17
A pagar	1.054,99	896,74	103,49	54,76
TOTAL	1.501,39	1.276,18	147,28	77,93

APLICACIÓN DE REDUCCIONES Y PENALIZACIONES (%)

Criterios de subvencionabilidad (1)	Presentación tardía	Omisión declaración	Condicionalidad
0,00	0,00	0,00	0,00

IMPORTE (Euros)

Calculado(2)	Reducción	Penalización	Reducción Penalización (3)	Penalización adicional	Resuelto	FEADER	MAPA	CAPADR
1.501,39 €	0,00 €	0,00 €	0,00 €	0,00 €	1.501,39 €	1.276,18 €	147,29 €	77,92 €
Importe Unitario:	93,00 €	Nuevo Importe Unitario:	91,38 €					

RECINTOS PROPUESTOS

REF.	REFERENCIA SIGPAC	CULTIVO	USO SIGPAC	S/R	Sup. Dec. admisible	Sup. Campo	Sup. Determ.	Sup. Resuelta
-1497248	29-015-159-00380-0001	AVENA	S	S	0,25		0,25	0,25
-1261712	29-015-159-00402-0013	AVENA	S	S	0,46		0,46	0,46
-1261702	29-015-159-00399-0007	MEZCLA HABA-VEZA	S	S	0,30		0,30	0,30
-1261701	29-015-159-00399-0006	MEZCLA HABA-VEZA	S	S	0,27		0,27	0,27
-1261700	29-015-159-00399-0005	MEZCLA HABA-VEZA	S	S	4,65		4,65	4,65
-1261699	29-015-159-00399-0004	MEZCLA HABA-VEZA	S	S	2,19		2,19	2,19
-57500	29-015-159-00280-0004	MEZCLA HABA-VEZA	S	S	1,15		1,15	1,15
1700000007193080	29-015-159-00348-0001	OLIVAR	S	S	0,18		0,18	0,18
1700000007193081	29-015-159-00350-0002	OLIVAR	S	S	0,21		0,21	0,21
1700000007193083	29-015-158-00114-0001	CEBADA	S	S	0,36		0,36	0,36
1700000007193084	29-015-158-00116-0001	CEBADA	S	S	0,09		0,09	0,09
1700000007193086	29-015-159-00348-0004	CEBADA	S	S	0,03		0,03	0,03
1700000007193087	29-015-159-00350-0001	CEBADA	S	S	0,22		0,22	0,22
1700000007193088	29-015-159-00353-0001	CEBADA	S	S	0,68		0,68	0,68
1700000007193089	29-015-159-00353-0003	CEBADA	S	S	0,54		0,54	0,54
1700000007193090	29-015-158-00097-0002	AVENA	S	S	1,67		1,67	1,67
1700000007193091	29-015-159-00275-0005	MEZCLA HABA-VEZA	S	S	3,07		3,07	3,07
1700000007193096	29-015-159-00378-0001	AVENA	S	S	0,11		0,11	0,11

(1) Con incidencias que retienen pago o deniegan el expediente.

(2) Se calcula sobre superficie declarada admisible.

(3) Aplicación del artículo 16 bis del RD 147/2023.

(4) Expediente con algunos recintos de pastos permanentes ubicados en espacios protegidos donde la carga ganadera mínima será 0,1 UGM/ha.

Puede verificar la integridad de una copia de este documento mediante la lectura del código QR adjunto o mediante el acceso a la dirección <https://ws050.juntadeandalucia.es/verificarFirma> indicando el código de VERIFICACIÓN

FIRMADO POR

RAQUEL MARIA ESPIN CRESPO

29/01/2025

VERIFICACIÓN

Pk2jmMURSWMFXCU9VKGJRQ2Q7H5BP3

PÁG. 2615/2713





INCIDENCIAS

INCIDENCIA DESCRIPCIÓN

- 3790 Recinto declarado inactivo
Recinto:29-015-159-00275-00006 Cultivo: -
- 86119 Carga ganadera NO cumple con el valor mínimo de 0,2 UGM/ha.
Recinto:29-015-158-00097-00001 Cultivo:62000 PASTOS PERMANENTES DE 5 O MAS AÑOS-SIN VARIEDAD Secano Carga Ganadera:0
Recinto:29-015-159-00275-00001 Cultivo:62000 PASTOS PERMANENTES DE 5 O MAS AÑOS-SIN VARIEDAD Secano Carga Ganadera:0
Recinto:29-015-159-00275-00002 Cultivo:62000 PASTOS PERMANENTES DE 5 O MAS AÑOS-SIN VARIEDAD Secano Carga Ganadera:0
Recinto:29-015-159-00275-00006 Cultivo:62000 PASTOS PERMANENTES DE 5 O MAS AÑOS-SIN VARIEDAD Secano Carga Ganadera:0
Recinto:29-015-159-00380-00002 Cultivo:62000 PASTOS PERMANENTES DE 5 O MAS AÑOS-SIN VARIEDAD Secano Carga Ganadera:0
Recinto:29-015-159-00380-00003 Cultivo:62000 PASTOS PERMANENTES DE 5 O MAS AÑOS-SIN VARIEDAD Secano Carga Ganadera:0
Recinto:29-015-159-00399-00051 Cultivo:62000 PASTOS PERMANENTES DE 5 O MAS AÑOS-SIN VARIEDAD Secano Carga Ganadera:0
- 86122 Recinto superficie forrajera que realiza la actividad de producción de pastoreo y no declara el o los códigos del Registro de Explotaciones Ganaderas de Andalucía, REGA.
Recinto:29-015-158-00097-00001 Cultivo:62000 PASTOS PERMANENTES DE 5 O MAS AÑOS-SIN VARIEDAD Secano
Recinto:29-015-159-00275-00001 Cultivo:62000 PASTOS PERMANENTES DE 5 O MAS AÑOS-SIN VARIEDAD Secano
Recinto:29-015-159-00275-00002 Cultivo:62000 PASTOS PERMANENTES DE 5 O MAS AÑOS-SIN VARIEDAD Secano
Recinto:29-015-159-00275-00006 Cultivo:62000 PASTOS PERMANENTES DE 5 O MAS AÑOS-SIN VARIEDAD Secano
Recinto:29-015-159-00380-00002 Cultivo:62000 PASTOS PERMANENTES DE 5 O MAS AÑOS-SIN VARIEDAD Secano
Recinto:29-015-159-00380-00003 Cultivo:62000 PASTOS PERMANENTES DE 5 O MAS AÑOS-SIN VARIEDAD Secano
Recinto:29-015-159-00399-00051 Cultivo:62000 PASTOS PERMANENTES DE 5 O MAS AÑOS-SIN VARIEDAD Secano
- 86124 Recinto de forrajera para Cálculo de Carga Ganadera que No pertenece a Explotación.
Recinto:29-015-158-00097-00001 Cultivo:62000 PASTOS PERMANENTES DE 5 O MAS AÑOS-SIN VARIEDAD Secano
Recinto:29-015-159-00275-00001 Cultivo:62000 PASTOS PERMANENTES DE 5 O MAS AÑOS-SIN VARIEDAD Secano
Recinto:29-015-159-00275-00002 Cultivo:62000 PASTOS PERMANENTES DE 5 O MAS AÑOS-SIN VARIEDAD Secano
Recinto:29-015-159-00275-00006 Cultivo:62000 PASTOS PERMANENTES DE 5 O MAS AÑOS-SIN VARIEDAD Secano
Recinto:29-015-159-00380-00002 Cultivo:62000 PASTOS PERMANENTES DE 5 O MAS AÑOS-SIN VARIEDAD Secano
Recinto:29-015-159-00380-00003 Cultivo:62000 PASTOS PERMANENTES DE 5 O MAS AÑOS-SIN VARIEDAD Secano
Recinto:29-015-159-00399-00051 Cultivo:62000 PASTOS PERMANENTES DE 5 O MAS AÑOS-SIN VARIEDAD Secano

Datos considerados para el Cálculo de la Carga Ganadera del expediente

Superficie determinada para Cálculo Carga Ganadera: 0,00 ha
Carga Ganadera del Expediente: 0,00 ugm/ha

Incidenias de carga ganadera

INCIDENCIA DESCRIPCIÓN

- 3790 Recinto declarado inactivo
Recinto:29-015-159-00275-00006 Cultivo: -
- 86122 Recinto superficie forrajera que realiza la actividad de producción de pastoreo y no declara el o los códigos del Registro de Explotaciones Ganaderas de Andalucía, REGA.
Recinto:29-015-159-00275-00006 Cultivo:62000 PASTOS PERMANENTES DE 5 O MAS AÑOS-SIN VARIEDAD Secano
Recinto:29-015-159-00399-00051 Cultivo:62000 PASTOS PERMANENTES DE 5 O MAS AÑOS-SIN VARIEDAD Secano
Recinto:29-015-158-00097-00001 Cultivo:62000 PASTOS PERMANENTES DE 5 O MAS AÑOS-SIN VARIEDAD Secano
Recinto:29-015-159-00275-00001 Cultivo:62000 PASTOS PERMANENTES DE 5 O MAS AÑOS-SIN VARIEDAD Secano
Recinto:29-015-159-00380-00002 Cultivo:62000 PASTOS PERMANENTES DE 5 O MAS AÑOS-SIN VARIEDAD Secano
Recinto:29-015-159-00275-00002 Cultivo:62000 PASTOS PERMANENTES DE 5 O MAS AÑOS-SIN VARIEDAD Secano
Recinto:29-015-159-00380-00003 Cultivo:62000 PASTOS PERMANENTES DE 5 O MAS AÑOS-SIN VARIEDAD Secano
- 86124 Recinto de forrajera para Cálculo de Carga Ganadera que No pertenece a Explotación.
Recinto:29-015-159-00275-00006 Cultivo:62000 PASTOS PERMANENTES DE 5 O MAS AÑOS-SIN VARIEDAD Secano
Recinto:29-015-159-00399-00051 Cultivo:62000 PASTOS PERMANENTES DE 5 O MAS AÑOS-SIN VARIEDAD Secano
Recinto:29-015-158-00097-00001 Cultivo:62000 PASTOS PERMANENTES DE 5 O MAS AÑOS-SIN VARIEDAD Secano

(1) Con incidencias que retienen pago o deniegan el expediente.
(2) Se calcula sobre superficie declarada admisible.
(3) Aplicación del artículo 16 bis del RD 147/2023.
(4) Expediente con algunos recintos de pastos permanentes ubicados en espacios protegidos donde la carga ganadera mínima será 0,1 UGM/ha.

Puede verificar la integridad de una copia de este documento mediante la lectura del código QR adjunto o mediante el acceso a la dirección <https://ws050.juntadeandalucia.es/verificarFirma> indicando el código de VERIFICACIÓN

FIRMADO POR	RAQUEL MARIA ESPIN CRESPO	29/01/2025	
VERIFICACIÓN	Pk2jmMURSWMFXCU9VKGJQRQ2Q7H5BP3	PÁG. 2616/2713	



	Recinto:29-015-159-00275-00001	Cultivo:62000	PASTOS PERMANENTES DE 5 O MAS AÑOS-SIN VARIEDAD	Secano
	Recinto:29-015-159-00380-00002	Cultivo:62000	PASTOS PERMANENTES DE 5 O MAS AÑOS-SIN VARIEDAD	Secano
	Recinto:29-015-159-00275-00002	Cultivo:62000	PASTOS PERMANENTES DE 5 O MAS AÑOS-SIN VARIEDAD	Secano
	Recinto:29-015-159-00380-00003	Cultivo:62000	PASTOS PERMANENTES DE 5 O MAS AÑOS-SIN VARIEDAD	Secano
86128	Recinto de Forrajas que no ha contabilizado para Carga Ganadera por no tener una explotación válida para el cálculo de la Carga Ganadera			
	Recinto:29-015-159-00275-00006	Cultivo:62	PASTOS PERMANENTES DE 5 O MAS AÑOS-	
	Recinto:29-015-159-00399-00051	Cultivo:62	PASTOS PERMANENTES DE 5 O MAS AÑOS-	
	Recinto:29-015-158-00097-00001	Cultivo:62	PASTOS PERMANENTES DE 5 O MAS AÑOS-	
	Recinto:29-015-159-00275-00001	Cultivo:62	PASTOS PERMANENTES DE 5 O MAS AÑOS-	
	Recinto:29-015-159-00380-00002	Cultivo:62	PASTOS PERMANENTES DE 5 O MAS AÑOS-	
	Recinto:29-015-159-00275-00002	Cultivo:62	PASTOS PERMANENTES DE 5 O MAS AÑOS-	
	Recinto:29-015-159-00380-00003	Cultivo:62	PASTOS PERMANENTES DE 5 O MAS AÑOS-	

(1) Con incidencias que retienen pago o deniegan el expediente.
(2) Se calcula sobre superficie declarada admisible.
(3) Aplicación del artículo 16 bis del RD 147/2023.
(4) Expediente con algunos recintos de pastos permanentes ubicados en espacios protegidos donde la carga ganadera mínima será 0,1 UGM/ha.

Puede verificar la integridad de una copia de este documento mediante la lectura del código QR adjunto o mediante el acceso a la dirección <https://ws050.juntadeandalucia.es/verificarFirma> indicando el código de VERIFICACIÓN

FIRMADO POR	RAQUEL MARIA ESPIN CRESPO	29/01/2025	
VERIFICACIÓN	Pk2jmMURSWMFXCu9VKGJRQ2Q7H5BP3	PÁG. 2617/2713	

**APELLIDOS Y NOMBRE / RAZÓN SOCIAL**

PODADERA PINAZO JOSE JAVIER

NIF

****7741*

EXPEDIENTE

1025374

RESOLUCIÓN

CONCESIÓN DE LA AYUDA

DATOS DE MANTENIMIENTO UNIDADES

GRUPO DE PAGO	Sup. Dec. Admisible	Sup. Resuelta	Sobredecl.	% Sobredecl.
ZONAS DE MONTAÑA	16,10	16,10	0,00	0,00

RESUMEN DE PAGOS

	IMPORTE (Euros)			
	RESUELTO	FEADER	MAPA	CAPADR
Pago realizado	1.476,84	1.255,31	144,88	76,65

APLICACIÓN DE REDUCCIONES Y PENALIZACIONES (%)

Criterios de subvencionabilidad (1)	Presentación tardía	Omisión declaración	Condicionalidad
0,00	0,00	0,00	0,00

IMPORTE (Euros)

Calculado(2)	Reducción	Penalización	Reducción Penalización (3)	Penalización adicional	Resuelto	FEADER	MAPA	CAPADR
1.476,84 €	0,00 €	0,00 €	0,00 €	0,00 €	1.476,84 €	1.255,31 €	144,88 €	76,65 €
Importe Unitario:	93,00 €	Nuevo Importe Unitario:	91,73 €					

RECINTOS PROPUESTOS

REF.	REFERENCIA SIGPAC	CULTIVO	S/R	USO SIGPAC	Sup. Dec. admisible	Sup. Campo	Sup. Determ.	Sup. Resuelta
4627598	29-043-005-00080-0001	OLIVAR	S		0,07		0,07	0,07
4627600	29-043-005-00081-0001	OLIVAR	S		0,06		0,06	0,06
4627602	29-043-017-00035-0001	CEBADA	S		1,62		1,62	1,62
1700000002723029	29-043-015-00093-0001	ALMENDROS	S		2,19		2,19	2,19
1700000002723030	29-043-015-00093-0022	ALMENDROS	S		3,15		3,15	3,15
1700000002723031	29-043-015-00092-0002	ALMENDROS	S		3,68		3,68	3,68
1700000002723032	29-043-015-00092-0018	ALMENDROS	S		0,61		0,61	0,61
1700000005493171	29-043-017-00050-0001	CEBADA	S		0,58		0,58	0,58
1700000005493172	29-043-017-00034-0001	CEBADA	S		1,74		1,74	1,74
1700000005493173	29-043-017-00051-0001	CEBADA	S		0,20		0,20	0,20
1700000005493174	29-043-005-00103-0001	OLIVAR	S		1,20		1,20	1,20
1700000005493175	29-043-018-00205-0002	OLIVAR	S		0,83		0,83	0,83
1700000005493177	29-043-018-00205-0004	OLIVAR	S		0,17		0,17	0,17

(1) Con incidencias que retienen pago o deniegan el expediente.

(2) Se calcula sobre superficie declarada admisible.

(3) Aplicación del artículo 16 bis del RD 147/2023.

(4) Expediente con algunos recintos de pastos permanentes ubicados en espacios protegidos donde la carga ganadera mínima será 0,1 UGM/ha.

Puede verificar la integridad de una copia de este documento mediante la lectura del código QR adjunto o mediante el acceso a la dirección <https://ws050.juntadeandalucia.es/verificarFirma> indicando el código de VERIFICACIÓN

FIRMADO POR

RAQUEL MARIA ESPIN CRESPO

29/01/2025

VERIFICACIÓN

Pk2jmMURSWMFXCU9VKGJRQ2Q7H5BP3

PÁG. 2618/2713



**APELLIDOS Y NOMBRE / RAZÓN SOCIAL**

POZO MORALES ANTONIO

NIF

****7865*

EXPEDIENTE

1031071

RESOLUCIÓN

CONCESIÓN DE LA AYUDA

DATOS DE MANTENIMIENTO UNIDADES**GRUPO DE PAGO**

ZONAS DE MONTAÑA

Sup. Dec. Admisible

35,76

Sup. Resuelta

35,74

Sobredecl.

0,02

% Sobredecl.

0,06

RESUMEN DE PAGOS

	IMPORTE (Euros)			
	RESUELTO	FEADER	MAPA	CAPADR
Pago realizado	2.044,86	1.738,13	200,60	106,13

APLICACIÓN DE REDUCCIONES Y PENALIZACIONES (%)

Criterios de subvencionabilidad (1)	Presentación tardía	Omisión declaración	Condicionalidad
0,00	0,00	0,00	0,00

IMPORTE (Euros)

Calculado(2)	Reducción	Penalización	Reducción Penalización (3)	Penalización adicional	Resuelto	FEADER	MAPA	CAPADR
2.046,00 €	1,14 €	0,00 €	0,00 €	0,00 €	2.044,86 €	1.738,13 €	200,60 €	106,13 €
Importe Unitario:	93,00 €	Nuevo Importe Unitario:	57,21 €					

RECINTOS PROPUESTOS

REF.	REFERENCIA SIGPAC	CULTIVO	S/R	USO SIGPAC	Sup. Dec. admisible	Sup. Campo	Sup. Determ.	Sup. Resuelta
-1499870	29-043-003-00007-0004	OLIVAR	S		0,03		0,03	0,03
-1006643	29-043-002-00035-0001	AVENA	S		0,86		0,86	0,86
-1006518	29-043-002-00067-0001	OLIVAR	S		1,95		1,95	1,93
-822882	29-102-173-00055-0001	OLIVAR	S		0,42		0,42	0,42
-822880	29-102-175-00193-0001	MEZCLA VEZA - AVENA	S		0,56		0,56	0,56
-818594	29-043-003-00002-0003	TRIGO DURO	S		2,90		2,90	2,90
-574053	29-043-004-00056-0004	OLIVAR	S		3,52		3,52	3,52
-574052	29-043-004-00056-0005	OLIVAR	S		0,15		0,15	0,15
4613036	29-043-003-00022-0002	OLIVAR	S		1,00		1,00	1,00
170000005875785	29-043-002-00031-0005	VEZA	S		1,52		1,52	1,52
170000005875787	29-043-006-00002-0001	OLIVAR	S		0,31		0,31	0,31
170000005875789	29-043-003-00022-0015	OLIVAR	S		2,53		2,53	2,53
170000005875795	29-043-002-00065-0001	OLIVAR	S		0,06		0,06	0,06
170000005875798	29-043-003-00002-0001	AVENA	S		2,75	2,75	2,75	2,75
170000005875799	29-043-003-00007-0001	MEZCLA VEZA - AVENA	S		3,66		3,66	3,66
170000005875800	29-043-002-00037-0002	AVENA	S		3,24		3,24	3,24
170000005875805	29-043-002-00065-0002	OLIVAR	S		0,02		0,02	0,02
170000005875806	29-043-002-00066-0002	OLIVAR	S		1,84		1,84	1,84
170000005875814	29-043-003-00022-0002	OLIVAR	S		8,02		8,02	8,02
170000005875818	29-043-003-00029-0001	OLIVAR	S		0,42		0,42	0,42

(1) Con incidencias que retienen pago o deniegan el expediente.

(2) Se calcula sobre superficie declarada admisible.

(3) Aplicación del artículo 16 bis del RD 147/2023.

(4) Expediente con algunos recintos de pastos permanentes ubicados en espacios protegidos donde la carga ganadera mínima será 0,1 UGM/ha.

Puede verificar la integridad de una copia de este documento mediante la lectura del código QR adjunto o mediante el acceso a la dirección <https://ws050.juntadeandalucia.es/verificarFirma> indicando el código de VERIFICACIÓN

FIRMADO POR

RAQUEL MARIA ESPIN CRESPO

29/01/2025

VERIFICACIÓN

Pk2jmMURSWMFXCU9VKGJRQ2Q7H5BP3

PÁG. 2619/2713





INCIDENCIAS

INCIDENCIA DESCRIPCIÓN

- 4272 Verifica que las líneas de declaración de las Solicitudes Únicas no tienen solapes con la capa de Retroactividad Gráfica (ambas de la misma campaña) a nivel de expediente/línea de declaración gráfica de la solicitud.
Recinto:29-043-002-00067-00001 Cultivo: - Agregado de la referencia del recinto.:0 Zona de la referencia del recinto.:0 Superficie solapada.:0,02 Id. Incid.:100417218
- 86119 Carga ganadera NO cumple con el valor mínimo de 0,2 UGM/ha.
Recinto:29-043-002-00032-00001 Cultivo:62000 PASTOS PERMANENTES DE 5 O MAS AÑOS-SIN VARIEDAD Secano Carga Ganadera:0
Recinto:29-043-002-00033-00004 Cultivo:62000 PASTOS PERMANENTES DE 5 O MAS AÑOS-SIN VARIEDAD Secano Carga Ganadera:0
Recinto:29-043-002-00033-00008 Cultivo:62000 PASTOS PERMANENTES DE 5 O MAS AÑOS-SIN VARIEDAD Secano Carga Ganadera:0
Recinto:29-043-002-00034-00002 Cultivo:62000 PASTOS PERMANENTES DE 5 O MAS AÑOS-SIN VARIEDAD Secano Carga Ganadera:0
Recinto:29-043-002-00056-00002 Cultivo:62000 PASTOS PERMANENTES DE 5 O MAS AÑOS-SIN VARIEDAD Secano Carga Ganadera:0
Recinto:29-043-004-00056-00011 Cultivo:62000 PASTOS PERMANENTES DE 5 O MAS AÑOS-SIN VARIEDAD Secano Carga Ganadera:0
- 86122 Recinto superficie forrajera que realiza la actividad de producción de pastoreo y no declara el o los códigos del Registro de Explotaciones Ganaderas de Andalucía, REGA.
Recinto:29-043-002-00032-00001 Cultivo:62000 PASTOS PERMANENTES DE 5 O MAS AÑOS-SIN VARIEDAD Secano
Recinto:29-043-002-00033-00004 Cultivo:62000 PASTOS PERMANENTES DE 5 O MAS AÑOS-SIN VARIEDAD Secano
Recinto:29-043-002-00033-00008 Cultivo:62000 PASTOS PERMANENTES DE 5 O MAS AÑOS-SIN VARIEDAD Secano
Recinto:29-043-002-00034-00002 Cultivo:62000 PASTOS PERMANENTES DE 5 O MAS AÑOS-SIN VARIEDAD Secano
Recinto:29-043-002-00056-00002 Cultivo:62000 PASTOS PERMANENTES DE 5 O MAS AÑOS-SIN VARIEDAD Secano
Recinto:29-043-004-00056-00011 Cultivo:62000 PASTOS PERMANENTES DE 5 O MAS AÑOS-SIN VARIEDAD Secano
- 86124 Recinto de forrajera para Cálculo de Carga Ganadera que No pertenece a Explotación.
Recinto:29-043-002-00032-00001 Cultivo:62000 PASTOS PERMANENTES DE 5 O MAS AÑOS-SIN VARIEDAD Secano
Recinto:29-043-002-00033-00004 Cultivo:62000 PASTOS PERMANENTES DE 5 O MAS AÑOS-SIN VARIEDAD Secano
Recinto:29-043-002-00033-00008 Cultivo:62000 PASTOS PERMANENTES DE 5 O MAS AÑOS-SIN VARIEDAD Secano
Recinto:29-043-002-00034-00002 Cultivo:62000 PASTOS PERMANENTES DE 5 O MAS AÑOS-SIN VARIEDAD Secano
Recinto:29-043-002-00056-00002 Cultivo:62000 PASTOS PERMANENTES DE 5 O MAS AÑOS-SIN VARIEDAD Secano
Recinto:29-043-004-00056-00011 Cultivo:62000 PASTOS PERMANENTES DE 5 O MAS AÑOS-SIN VARIEDAD Secano

Datos considerados para el Cálculo de la Carga Ganadera del expediente

Superficie determinada para Cálculo Carga Ganadera: 0,00 ha
Carga Ganadera del Expediente: 0,00 ugm/ha

Incidenias de carga ganadera

INCIDENCIA DESCRIPCIÓN

- 86122 Recinto superficie forrajera que realiza la actividad de producción de pastoreo y no declara el o los códigos del Registro de Explotaciones Ganaderas de Andalucía, REGA.
Recinto:29-043-004-00056-00011 Cultivo:62000 PASTOS PERMANENTES DE 5 O MAS AÑOS-SIN VARIEDAD Secano
Recinto:29-043-002-00032-00001 Cultivo:62000 PASTOS PERMANENTES DE 5 O MAS AÑOS-SIN VARIEDAD Secano
Recinto:29-043-002-00034-00002 Cultivo:62000 PASTOS PERMANENTES DE 5 O MAS AÑOS-SIN VARIEDAD Secano
Recinto:29-043-002-00056-00002 Cultivo:62000 PASTOS PERMANENTES DE 5 O MAS AÑOS-SIN VARIEDAD Secano
Recinto:29-043-002-00033-00004 Cultivo:62000 PASTOS PERMANENTES DE 5 O MAS AÑOS-SIN VARIEDAD Secano
Recinto:29-043-002-00033-00008 Cultivo:62000 PASTOS PERMANENTES DE 5 O MAS AÑOS-SIN VARIEDAD Secano
- 86124 Recinto de forrajera para Cálculo de Carga Ganadera que No pertenece a Explotación.
Recinto:29-043-004-00056-00011 Cultivo:62000 PASTOS PERMANENTES DE 5 O MAS AÑOS-SIN VARIEDAD Secano
Recinto:29-043-002-00032-00001 Cultivo:62000 PASTOS PERMANENTES DE 5 O MAS AÑOS-SIN VARIEDAD Secano
Recinto:29-043-002-00034-00002 Cultivo:62000 PASTOS PERMANENTES DE 5 O MAS AÑOS-SIN VARIEDAD Secano
Recinto:29-043-002-00056-00002 Cultivo:62000 PASTOS PERMANENTES DE 5 O MAS AÑOS-SIN VARIEDAD Secano
Recinto:29-043-002-00033-00004 Cultivo:62000 PASTOS PERMANENTES DE 5 O MAS AÑOS-SIN VARIEDAD Secano
Recinto:29-043-002-00033-00008 Cultivo:62000 PASTOS PERMANENTES DE 5 O MAS AÑOS-SIN VARIEDAD Secano
- 86128 Recinto de Forrajeras que no ha contabilizado para Carga Ganadera por no tener una explotación válida para el cálculo de la Carga Ganadera
Recinto:29-043-004-00056-00011 Cultivo:62 PASTOS PERMANENTES DE 5 O MAS AÑOS-

(1) Con incidencias que retienen pago o deniegan el expediente.
 (2) Se calcula sobre superficie declarada admisible.
 (3) Aplicación del artículo 16 bis del RD 147/2023.
 (4) Expediente con algunos recintos de pastos permanentes ubicados en espacios protegidos donde la carga ganadera mínima será 0,1 UGM/ha.

Puede verificar la integridad de una copia de este documento mediante la lectura del código QR adjunto o mediante el acceso a la dirección <https://ws050.juntadeandalucia.es/verificarFirma> indicando el código de VERIFICACIÓN

FIRMADO POR	RAQUEL MARIA ESPIN CRESPO	29/01/2025
VERIFICACIÓN	Pk2jmMURSWMFXCU9VKGJRQ2Q7H5BP3	PÁG. 2620/2713





Recinto:29-043-002-00032-00001 Cultivo:62 PASTOS PERMANENTES DE 5 O MAS AÑOS-
Recinto:29-043-002-00034-00002 Cultivo:62 PASTOS PERMANENTES DE 5 O MAS AÑOS-
Recinto:29-043-002-00056-00002 Cultivo:62 PASTOS PERMANENTES DE 5 O MAS AÑOS-
Recinto:29-043-002-00033-00004 Cultivo:62 PASTOS PERMANENTES DE 5 O MAS AÑOS-
Recinto:29-043-002-00033-00008 Cultivo:62 PASTOS PERMANENTES DE 5 O MAS AÑOS-

(1) Con incidencias que retienen pago o deniegan el expediente.
(2) Se calcula sobre superficie declarada admisible.
(3) Aplicación del artículo 16 bis del RD 147/2023.
(4) Expediente con algunos recintos de pastos permanentes ubicados en espacios protegidos donde la carga ganadera mínima será 0,1 UGM/ha.

Puede verificar la integridad de una copia de este documento mediante la lectura del código QR adjunto o mediante el acceso a la dirección <https://ws050.juntadeandalucia.es/verificarFirma> indicando el código de VERIFICACIÓN

FIRMADO POR	RAQUEL MARIA ESPIN CRESPO	29/01/2025	
VERIFICACIÓN	Pk2jmMURSWMFXCu9VKGJRQ2Q7H5BP3	PÁG. 2621/2713	

**APELLIDOS Y NOMBRE / RAZÓN SOCIAL**

RODRIGUEZ DEL RIO FRANCISCO

NIF

****5812*

EXPEDIENTE

1205388

RESOLUCIÓN

CONCESIÓN DE LA AYUDA

DATOS DE MANTENIMIENTO UNIDADES

GRUPO DE PAGO	Sup. Dec. Admisible	Sup. Resuelta	Sobredecl.	% Sobredecl.
ZONAS DE MONTAÑA	70,25	70,17	0,08	0,11

RESUMEN DE PAGOS

	IMPORTE (Euros)			
	RESUELTO	FEADER	MAPA	CAPADR
Pago realizado	1.958,00	1.664,32	192,08	101,62
A pagar	85,67	72,82	8,40	4,45
TOTAL	2.043,67	1.737,14	200,48	106,07

APLICACIÓN DE REDUCCIONES Y PENALIZACIONES (%)

Criterios de subvencionabilidad (1)	Presentación tardía	Omisión declaración	Condicionabilidad
0,00	0,00	0,00	0,00

IMPORTE (Euros)

Calculado(2)	Reducción	Penalización	Reducción Penalización (3)	Penalización adicional	Resuelto	FEADER	MAPA	CAPADR
2.046,00 €	2,33 €	0,00 €	0,00 €	0,00 €	2.043,67 €	1.737,12 €	200,48 €	106,07 €
Importe Unitario:	93,00 €	Nuevo Importe Unitario:	29,12 €					

(1) Con incidencias que retienen pago o deniegan el expediente.

(2) Se calcula sobre superficie declarada admisible.

(3) Aplicación del artículo 16 bis del RD 147/2023.

(4) Expediente con algunos recintos de pastos permanentes ubicados en espacios protegidos donde la carga ganadera mínima será 0,1 UGM/ha.

Puede verificar la integridad de una copia de este documento mediante la lectura del código QR adjunto o mediante el acceso a la dirección <https://ws050.juntadeandalucia.es/verificarFirma> indicando el código de VERIFICACIÓN

FIRMADO POR

RAQUEL MARIA ESPIN CRESPO

29/01/2025

VERIFICACIÓN

Pk2jmMURSWMFXC9VKGJRQ2Q7H5BP3

PÁG. 2622/2713



**RECINTOS PROPUESTOS**

REF.	REFERENCIA SIGPAC	CULTIVO	S/R	USO SIGPAC	Sup. Dec. admisible	Sup. Campo	Sup. Determ.	Sup. Resulta
-1320083	29-040-032-00066-0006	GUISANTES	S		3,15		3,15	3,15
-1319758	29-040-037-00112-0003	LIMONERO	R		0,01		0,01	0,01
-1319757	29-040-037-00111-0002	LIMONERO	R		0,01		0,01	0,01
-1319756	29-040-037-00058-0010	LIMONERO	R		0,28		0,28	0,28
-982688	29-040-001-00022-0007	CEBADA	S		0,12		0,12	0,12
-982642	29-040-001-00022-0007	BARBECHO TRADICIONAL	S		9,00		9,00	9,00
-982574	29-040-024-00024-0039	OLIVAR	S		0,02		0,02	0,02
-982573	29-040-024-00024-0038	OLIVAR	S		0,03		0,03	0,03
-982569	29-040-017-00054-0006	OLIVAR	S		0,01		0,01	0,01
-171910	29-040-001-00023-0007	BARBECHO TRADICIONAL	S		0,45		0,45	0,45
170000006782890	29-040-001-00011-0001	CEBADA	S		0,17		0,17	0,17
170000006782892	29-040-001-00012-0009	PASTOS PERMANENTES DE 5 O MAS AÑOS	S		0,04		0,04	0,04
170000006782895	29-040-034-00007-0004	PASTOS PERMANENTES DE 5 O MAS AÑOS	S		0,16		0,16	0,16
170000006782899	29-040-001-00012-0009	PASTOS PERMANENTES DE 5 O MAS AÑOS	S		0,10		0,10	0,10
170000006782900	29-040-034-00007-0003	MEZCLA VEZA - AVENA	S		4,02		4,02	4,02
170000006782903	29-040-024-00024-0032	PASTOS PERMANENTES DE 5 O MAS AÑOS	S		0,26		0,26	0,21
170000006782905	29-040-032-00006-0002	PASTOS PERMANENTES DE 5 O MAS AÑOS	S		0,01		0,01	0,01
170000006782908	29-040-031-00043-0010	PASTOS PERMANENTES DE 5 O MAS AÑOS	S		0,03		0,03	0,01
170000006782909	29-040-037-00056-0001	NARANJO	R		0,91		0,91	0,91
170000006782910	29-040-037-00060-0001	NARANJO	R		0,17		0,17	0,17
170000006782912	29-040-029-00055-0015	AVENA	S		3,77		3,77	3,77
170000006782913	29-040-001-00012-0001	TRIGO DURO	S		3,38		3,38	3,38
170000006782914	29-040-001-09006-0002	TRIGO DURO	S		0,02		0,02	0,02
170000006782915	29-040-032-00066-0007	BARBECHO TRADICIONAL	S		0,05		0,05	0,05
170000006782917	29-040-001-00012-0002	TRIGO DURO	S		1,52		1,52	1,52
170000006782919	29-040-037-00055-0001	LIMONERO	R		0,28		0,28	0,28
170000006782920	29-040-037-00055-0003	LIMONERO	R		0,08		0,08	0,08
170000006782922	29-040-037-00058-0006	LIMONERO	R		0,42		0,42	0,42
170000006782923	29-040-001-00018-0001	CEBADA	S		1,96		1,96	1,96
170000006782924	29-040-024-00024-0001	OLIVAR	S		18,28		18,28	18,27
170000006782925	29-040-024-00011-0007	TRIGO DURO	S		7,51		7,51	7,51
170000006782926	29-040-024-09006-0004	TRIGO DURO	S		0,03		0,03	0,03
170000006782928	29-040-017-00054-0004	VEZA	S		3,34		3,34	3,34
170000006782929	29-040-015-00011-0002	AVENA	S		1,82		1,82	1,82
170000006782930	29-040-024-00024-0002	OLIVAR	S		0,72		0,72	0,72
170000006782931	29-040-024-00026-0002	CEBADA	S		1,32		1,32	1,32
170000006782933	29-040-024-00024-0029	OLIVAR	S		0,09		0,09	0,09
170000006782934	29-040-024-00025-0007	CEBADA	S		3,06		3,06	3,06
170000006782935	29-040-030-00008-0001	OLIVAR	S		0,75		0,75	0,75
170000006782936	29-040-024-00026-0001	CEBADA	S		1,13		1,13	1,13
170000006782937	29-040-001-00018-0002	OLIVAR	S		1,74		1,74	1,74
170000006782939	29-040-032-00062-0002	PASTOS PERMANENTES DE 5 O MAS AÑOS	S		0,03		0,03	0,03

INCIDENCIAS**INCIDENCIA DESCRIPCIÓN**

- 224 Superficie neta de cruce en un recinto en una misma solicitud supera superficie admisible que SIGPAC establece para él.
 Recinto:29-040-024-00024-00001 Cultivo:101138 OLIVAR-HOJIBLANCA Secano Superficie admisible de pastos del recinto según SIGPAC.:1851 Suma de superficies de cruce netas declaradas para este recinto por el solicitante.:1852 Exceso de superficie (Hectáreas): 0,01
 Recinto:29-040-031-00043-00010 Cultivo:62000 PASTOS PERMANENTES DE 5 O MAS AÑOS-SIN VARIEDAD Secano Superficie admisible de pastos del recinto según SIGPAC.:2 Suma de superficies de cruce netas declaradas para este recinto por el solicitante.:3 Exceso de superficie (Hectáreas):0,01
- 238 Recinto cuyo CAP declarado es mayor al CAP prevalente y no presenta alegación al SIGPAC.

(1) Con incidencias que retienen pago o deniegan el expediente.

(2) Se calcula sobre superficie declarada admisible.

(3) Aplicación del artículo 16 bis del RD 147/2023.

(4) Expediente con algunos recintos de pastos permanentes ubicados en espacios protegidos donde la carga ganadera mínima será 0,1 UGM/ha.

Puede verificar la integridad de una copia de este documento mediante la lectura del código QR adjunto o mediante el acceso a la dirección <https://ws050.juntadeandalucia.es/verificarFirma> indicando el código de VERIFICACIÓN

FIRMADO POR

RAQUEL MARIA ESPIN CRESPO

29/01/2025

VERIFICACIÓN

Pk2jmMURSWMFCXU9VKGJQRQ2Q7H5BP3

PÁG. 2623/2713



**INCIDENCIAS****INCIDENCIA DESCRIPCIÓN**

	Recinto:29-040-024-00024-00032 Cultivo:62000 PASTOS PERMANENTES DE 5 O MAS AÑOS-SIN VARIEDAD Secano CAP prevalente:45 CAP declarado:55 Exceso de superficie (Hectáreas):0,05
	Recinto:29-040-031-00043-00010 Cultivo:62000 PASTOS PERMANENTES DE 5 O MAS AÑOS-SIN VARIEDAD Secano CAP prevalente:35 CAP declarado:45 Exceso de superficie (Hectáreas):0,01
244	Superficie bruta de cruce total en un recinto en una misma solicitud supera superficie total que SIGPAC establece para él.
	Recinto:29-040-024-00024-00001 Cultivo:101138 OLIVAR-HOJIBLANCA Secano SUMAS SUPERFICIE DE CRUCE:1852
452	Actividad agraria declarada en un recinto no compatible con el uso PA, PR o PS asignado en SIGPAC para ese recinto.
	Recinto:29-040-001-00012-00009 Cultivo:62000 PASTOS PERMANENTES DE 5 O MAS AÑOS-SIN VARIEDAD Secano USO ASIGNADO EN SIGPAC:PR
86121	Recinto superficie forrajera que no realiza la actividad de producción de pastoreo.
	Recinto:29-040-001-00012-00009 Cultivo:62000 PASTOS PERMANENTES DE 5 O MAS AÑOS-SIN VARIEDAD Secano Actividad Agraria del recinto:2
86122	Recinto superficie forrajera que realiza la actividad de producción de pastoreo y no declara el o los códigos del Registro de Explotaciones Ganaderas de Andalucía, REGA.
	Recinto:29-040-001-00011-00002 Cultivo:62000 PASTOS PERMANENTES DE 5 O MAS AÑOS-SIN VARIEDAD Secano
	Recinto:29-040-001-00012-00009 Cultivo:62000 PASTOS PERMANENTES DE 5 O MAS AÑOS-SIN VARIEDAD Secano
86124	Recinto de forrajera para Cálculo de Carga Ganadera que No pertenece a Explotación.
	Recinto:29-040-001-00011-00002 Cultivo:62000 PASTOS PERMANENTES DE 5 O MAS AÑOS-SIN VARIEDAD Secano
	Recinto:29-040-001-00012-00009 Cultivo:62000 PASTOS PERMANENTES DE 5 O MAS AÑOS-SIN VARIEDAD Secano
	Recinto:29-040-024-00024-00001 Cultivo:62000 PASTOS PERMANENTES DE 5 O MAS AÑOS-SIN VARIEDAD Secano
	Recinto:29-040-024-00024-00040 Cultivo:62000 PASTOS PERMANENTES DE 5 O MAS AÑOS-SIN VARIEDAD Secano
	Recinto:29-040-024-00024-00041 Cultivo:62000 PASTOS PERMANENTES DE 5 O MAS AÑOS-SIN VARIEDAD Secano
	Recinto:29-040-031-00043-00001 Cultivo:62000 PASTOS PERMANENTES DE 5 O MAS AÑOS-SIN VARIEDAD Secano

Datos considerados para el Cálculo de la Carga Ganadera del expediente

Superficie determinada para Cálculo Carga Ganadera: 0,78 ha

Carga Ganadera del Expediente: 24,32 ugm/ha

Explotación	Especie	Ugm Calculada para CG
ES290400000076	OVINA	18,97

Recintos Determinados para el Cálculo de Garga Ganadera

REF.	REFERENCIA SIGPAC	CULTIVO	DESCRIPCIÓN CULTIVO	S/R	SUP. RESUELTA (ha)
-492416	29-040-024-00024-00035	62000	PASTOS PERMANENTES DE 5 O MAS AÑOS-SIN VARIEDAD	S	0,09
170000006782892	29-040-001-00012-00009	62000	PASTOS PERMANENTES DE 5 O MAS AÑOS-SIN VARIEDAD	S	0,04
170000006782895	29-040-034-00007-00004	62000	PASTOS PERMANENTES DE 5 O MAS AÑOS-SIN VARIEDAD	S	0,16
170000006782899	29-040-001-00012-00009	62000	PASTOS PERMANENTES DE 5 O MAS AÑOS-SIN VARIEDAD	S	0,10
170000006782901	29-040-024-00024-00022	62000	PASTOS PERMANENTES DE 5 O MAS AÑOS-SIN VARIEDAD	S	0,03
170000006782903	29-040-024-00024-00032	62000	PASTOS PERMANENTES DE 5 O MAS AÑOS-SIN VARIEDAD	S	0,21
170000006782905	29-040-032-00006-00002	62000	PASTOS PERMANENTES DE 5 O MAS AÑOS-SIN VARIEDAD	S	0,01
170000006782906	29-040-024-00024-00031	62000	PASTOS PERMANENTES DE 5 O MAS AÑOS-SIN VARIEDAD	S	0,10
170000006782908	29-040-031-00043-00010	62000	PASTOS PERMANENTES DE 5 O MAS AÑOS-SIN VARIEDAD	S	0,01
170000006782939	29-040-032-00062-00002	62000	PASTOS PERMANENTES DE 5 O MAS AÑOS-SIN VARIEDAD	S	0,03

Incidenias de carga ganadera**INCIDENCIA DESCRIPCIÓN**

224	Superficie neta de cruce en un recinto en una misma solicitud supera superficie admisible que SIGPAC establece para él.
	Recinto:29-040-024-00024-00001 Cultivo:62000 PASTOS PERMANENTES DE 5 O MAS AÑOS-SIN VARIEDAD Secano Superficie admisible de pastos del recinto según SIGPAC.:1851 Suma de superficies de cruce netas declaradas para este recinto por el solicitante.:1852 Exceso de superficie (Hectáreas):0,01

(1) Con incidencias que retienen pago o deniegan el expediente.

(2) Se calcula sobre superficie declarada admisible.

(3) Aplicación del artículo 16 bis del RD 147/2023.

(4) Expediente con algunos recintos de pastos permanentes ubicados en espacios protegidos donde la carga ganadera mínima será 0,1 UGM/ha.

Puede verificar la integridad de una copia de este documento mediante la lectura del código QR adjunto o mediante el acceso a la dirección <https://ws050.juntadeandalucia.es/verificarFirma> indicando el código de VERIFICACIÓN

FIRMADO POR	RAQUEL MARIA ESPIN CRESPO	29/01/2025
VERIFICACIÓN	Pk2jmMURSWMFXCU9VKGJQR2Q7H5BP3	PÁG. 2624/2713





- Recinto:29-040-031-00043-00010 Cultivo:62000 PASTOS PERMANENTES DE 5 O MAS AÑOS-SIN VARIEDAD Secano Superficie admisible de pastos del recinto según SIGPAC.:2 Suma de superficies de cruce netas declaradas para este recinto por el solicitante.:3 Exceso de superficie (Hectáreas):0,01
- 238 Recinto cuyo CAP declarado es mayor al CAP prevalente y no presenta alegación al SIGPAC.
 Recinto:29-040-024-00024-00001 Cultivo:62000 PASTOS PERMANENTES DE 5 O MAS AÑOS-SIN VARIEDAD Secano CAP prevalente: CAP declarado:55 Exceso de superficie (Hectáreas):0,01
 Recinto:29-040-024-00024-00032 Cultivo:62000 PASTOS PERMANENTES DE 5 O MAS AÑOS-SIN VARIEDAD Secano CAP prevalente:45 CAP declarado:55 Exceso de superficie (Hectáreas):0,05
 Recinto:29-040-031-00043-00010 Cultivo:62000 PASTOS PERMANENTES DE 5 O MAS AÑOS-SIN VARIEDAD Secano CAP prevalente:35 CAP declarado:45 Exceso de superficie (Hectáreas):0,01
- 242 Recinto pendiente de acreditación de titularidad.
 Recinto:29-040-037-00012-00007 Cultivo:20000 BARBECHO TRADICIONAL-SIN VARIEDAD Secano
 Recinto:29-040-037-00012-00024 Cultivo:20000 BARBECHO TRADICIONAL-SIN VARIEDAD Secano
 Recinto:29-040-037-00012-00009 Cultivo:20000 BARBECHO TRADICIONAL-SIN VARIEDAD Secano
 Recinto:29-040-037-00012-00025 Cultivo:20000 BARBECHO TRADICIONAL-SIN VARIEDAD Secano
 Recinto:29-040-037-00012-00045 Cultivo:20000 BARBECHO TRADICIONAL-SIN VARIEDAD Secano
 Recinto:29-040-037-00012-00046 Cultivo:20000 BARBECHO TRADICIONAL-SIN VARIEDAD Secano
- 452 Actividad agraria declarada en un recinto no compatible con el uso PA, PR o PS asignado en SIGPAC para ese recinto.
 Recinto:29-040-001-00012-00009 Cultivo:62000 PASTOS PERMANENTES DE 5 O MAS AÑOS-SIN VARIEDAD Secano USO ASIGNADO EN SIGPAC:PR
- 3790 Recinto declarado inactivo
 Recinto:29-040-037-00012-00007 Cultivo: -
 Recinto:29-040-037-00012-00024 Cultivo: -
 Recinto:29-040-037-00012-00009 Cultivo: -
 Recinto:29-040-037-00012-00025 Cultivo: -
 Recinto:29-040-037-00012-00045 Cultivo: -
 Recinto:29-040-037-00012-00046 Cultivo: -
- 86122 Recinto superficie forrajera que realiza la actividad de producción de pastoreo y no declara el o los códigos del Registro de Explotaciones Ganaderas de Andalucía, REGA.
 Recinto:29-040-001-00011-00002 Cultivo:62000 PASTOS PERMANENTES DE 5 O MAS AÑOS-SIN VARIEDAD Secano
 Recinto:29-040-001-00012-00009 Cultivo:62000 PASTOS PERMANENTES DE 5 O MAS AÑOS-SIN VARIEDAD Secano
- 86124 Recinto de forrajera para Cálculo de Carga Ganadera que No pertenece a Explotación.
 Recinto:29-040-031-00043-00001 Cultivo:62000 PASTOS PERMANENTES DE 5 O MAS AÑOS-SIN VARIEDAD Secano
 Recinto:29-040-024-00024-00040 Cultivo:62000 PASTOS PERMANENTES DE 5 O MAS AÑOS-SIN VARIEDAD Secano
 Recinto:29-040-024-00024-00001 Cultivo:62000 PASTOS PERMANENTES DE 5 O MAS AÑOS-SIN VARIEDAD Secano
 Recinto:29-040-024-00024-00041 Cultivo:62000 PASTOS PERMANENTES DE 5 O MAS AÑOS-SIN VARIEDAD Secano
 Recinto:29-040-001-00011-00002 Cultivo:62000 PASTOS PERMANENTES DE 5 O MAS AÑOS-SIN VARIEDAD Secano
 Recinto:29-040-001-00012-00009 Cultivo:62000 PASTOS PERMANENTES DE 5 O MAS AÑOS-SIN VARIEDAD Secano
- 86128 Recinto de Forrajeras que no ha contabilizado para Carga Ganadera por no tener una explotación válida para el cálculo de la Carga Ganadera
 Recinto:29-040-031-00043-00001 Cultivo:62 PASTOS PERMANENTES DE 5 O MAS AÑOS-
 Recinto:29-040-024-00024-00040 Cultivo:62 PASTOS PERMANENTES DE 5 O MAS AÑOS-
 Recinto:29-040-024-00024-00001 Cultivo:62 PASTOS PERMANENTES DE 5 O MAS AÑOS-
 Recinto:29-040-024-00024-00041 Cultivo:62 PASTOS PERMANENTES DE 5 O MAS AÑOS-
 Recinto:29-040-001-00011-00002 Cultivo:62 PASTOS PERMANENTES DE 5 O MAS AÑOS-
 Recinto:29-040-001-00012-00009 Cultivo:62 PASTOS PERMANENTES DE 5 O MAS AÑOS-
- 86132 Recinto superficie forrajera que no realiza la actividad de producción de pastoreo.
 Recinto:29-040-001-00022-00007 Cultivo:20000 BARBECHO TRADICIONAL-SIN VARIEDAD Secano
 Recinto:29-040-001-00023-00007 Cultivo:20000 BARBECHO TRADICIONAL-SIN VARIEDAD Secano
 Recinto:29-040-001-00012-00009 Cultivo:62000 PASTOS PERMANENTES DE 5 O MAS AÑOS-SIN VARIEDAD Secano
 Recinto:29-040-032-00066-00007 Cultivo:20000 BARBECHO TRADICIONAL-SIN VARIEDAD Secano

(1) Con incidencias que retienen pago o deniegan el expediente.

(2) Se calcula sobre superficie declarada admisible.

(3) Aplicación del artículo 16 bis del RD 147/2023.

(4) Expediente con algunos recintos de pastos permanentes ubicados en espacios protegidos donde la carga ganadera mínima será 0,1 UGM/ha.

Puede verificar la integridad de una copia de este documento mediante la lectura del código QR adjunto o mediante el acceso a la dirección <https://ws050.juntadeandalucia.es/verificarFirma> indicando el código de VERIFICACIÓN

FIRMADO POR	RAQUEL MARIA ESPIN CRESPO	29/01/2025	
VERIFICACIÓN	Pk2jmMURSWMFXCU9VKGJQRQ2Q7H5BP3	PÁG. 2625/2713	

**APELLIDOS Y NOMBRE / RAZÓN SOCIAL**
RODRIGUEZ MUÑOZ DANIEL**NIF**
****0779***EXPEDIENTE**
1086896**RESOLUCIÓN**
CONCESIÓN DE LA AYUDA**DATOS DE MANTENIMIENTO UNIDADES**

GRUPO DE PAGO	Sup. Dec. Admisible	Sup. Resuelta	Sobredecl.	% Sobredecl.
ZONAS DE MONTAÑA	20,19	20,19	0,00	0,00

RESUMEN DE PAGOS

	IMPORTE (Euros)			
	RESUELTO	FEADER	MAPA	CAPADR
Pago realizado	1.876,00	1.594,88	184,07	97,37
Pago indebido	-98,40			
TOTAL	1.777,60			

APLICACIÓN DE REDUCCIONES Y PENALIZACIONES (%)

Criterios de subvencionabilidad (1)	Presentación tardía	Omisión declaración	Condicionalidad
0,00	0,00	0,00	0,00

IMPORTE (Euros)

Calculado(2)	Reducción	Penalización	Reducción Penalización (3)	Penalización adicional	Resuelto	FEADER	MAPA	CAPADR
1.777,60 €	0,00 €	0,00 €	0,00 €	0,00 €	1.777,60 €	1.510,96 €	174,38 €	92,26 €
Importe Unitario:	93,00 €	Nuevo Importe Unitario:	88,04 €					

RECINTOS PROPUESTOS

REF.	REFERENCIA SIGPAC	CULTIVO	S/R	USO SIGPAC	Sup. Dec. admisible	Sup. Campo	Sup. Determ.	Sup. Resuelta
-63818	29-011-002-00029-0016	AVENA	S		4,38		4,38	4,38
-61881	29-102-160-00192-0004	CEBADA	S		0,03		0,03	0,03
1700000005253370	29-011-002-00029-0031	OLIVAR	S		1,34		1,34	1,34
1700000005253371	29-015-155-00084-0002	OLIVAR	S		1,15		1,15	1,15
1700000005253372	29-011-002-00029-0029	OLIVAR	S		0,17		0,17	0,17
1700000005253373	29-011-002-00030-0011	OLIVAR	S		0,06		0,06	0,06
1700000005253374	29-011-002-00029-0027	OLIVAR	S		0,07		0,07	0,07
1700000005253376	29-011-002-00029-0030	OLIVAR	S		0,41		0,41	0,41
1700000005253377	29-011-002-00029-0020	OLIVAR	S		3,05		3,05	3,05
1700000005253378	29-102-160-00191-0002	CEBADA	S		0,57		0,57	0,57
1700000005253380	29-102-160-00191-0001	OLIVAR	S		0,04		0,04	0,04
1700000005253381	29-102-160-00192-0003	OLIVAR	S		0,01		0,01	0,01
1700000005253382	29-102-161-00214-0002	OLIVAR	S		0,01		0,01	0,01
1700000005253383	29-015-155-00091-0001	VEZA	S		1,20		1,20	1,20
1700000005253384	29-102-156-00102-0001	OLIVAR	S		0,12		0,12	0,12
1700000005253385	29-015-155-00093-0002	VEZA	S		0,77		0,77	0,77
1700000005253386	29-102-161-00214-0005	OLIVAR	S		0,08		0,08	0,08
1700000005253388	29-015-155-00090-0001	AVENA	S		1,35		1,35	1,35
1700000005253389	29-102-161-00214-0003	OLIVAR	S		0,01		0,01	0,01
1700000005253390	29-102-161-00191-0001	VEZA	S		0,39		0,39	0,39
1700000005253391	29-102-161-00195-0001	VEZA	S		0,16		0,16	0,16
1700000005253392	29-102-161-00214-0004	OLIVAR	S		0,02		0,02	0,02
1700000005253393	29-102-156-00084-0001	AVENA	S		0,65		0,65	0,65
1700000005253394	29-015-155-00088-0001	AVENA	S		3,57		3,57	3,57
1700000005253395	29-102-156-00083-0001	AVENA	S		0,58		0,58	0,58

(1) Con incidencias que retienen pago o deniegan el expediente.

(2) Se calcula sobre superficie declarada admisible.

(3) Aplicación del artículo 16 bis del RD 147/2023.

(4) Expediente con algunos recintos de pastos permanentes ubicados en espacios protegidos donde la carga ganadera mínima será 0,1 UGM/ha.

Puede verificar la integridad de una copia de este documento mediante la lectura del código QR adjunto o mediante el acceso a la dirección <https://ws050.juntadeandalucia.es/verificarFirma> indicando el código de VERIFICACIÓN

FIRMADO POR

RAQUEL MARIA ESPIN CRESPO

29/01/2025

VERIFICACIÓN

Pk2jmMURSWMFCU9VKGJRQ2Q7H5BP3

PÁG. 2626/2713





INCIDENCIAS

INCIDENCIA DESCRIPCIÓN

86119 Carga ganadera NO cumple con el valor mínimo de 0,2 UGM/ha.
Recinto:29-011-002-00028-00034 Cultivo:20000 BARBECHO TRADICIONAL-SIN VARIEDAD Secano Carga Ganadera:0
Recinto:29-011-002-00029-00016 Cultivo:20000 BARBECHO TRADICIONAL-SIN VARIEDAD Secano Carga Ganadera:0
Recinto:29-011-002-00029-00049 Cultivo:20000 BARBECHO TRADICIONAL-SIN VARIEDAD Secano Carga Ganadera:0
Recinto:29-102-161-00214-00006 Cultivo:20000 BARBECHO TRADICIONAL-SIN VARIEDAD Secano Carga Ganadera:0

Datos considerados para el Cálculo de la Carga Ganadera del expediente

Superficie determinada para Cálculo Carga Ganadera: 0,00 ha
Carga Ganadera del Expediente: 0,00 ugm/ha

Incidenias de carga ganadera

INCIDENCIA DESCRIPCIÓN

86128 Recinto de Forrajas que no ha contabilizado para Carga Ganadera por no tener una explotación válida para el cálculo de la Carga Ganadera
Recinto:29-011-002-00029-00049 Cultivo:20 BARBECHO TRADICIONAL-
Recinto:29-011-002-00028-00034 Cultivo:20 BARBECHO TRADICIONAL-
Recinto:29-011-002-00029-00016 Cultivo:20 BARBECHO TRADICIONAL-
Recinto:29-102-161-00214-00006 Cultivo:20 BARBECHO TRADICIONAL-

(1) Con incidencias que retienen pago o deniegan el expediente.
(2) Se calcula sobre superficie declarada admisible.
(3) Aplicación del artículo 16 bis del RD 147/2023.
(4) Expediente con algunos recintos de pastos permanentes ubicados en espacios protegidos donde la carga ganadera mínima será 0,1 UGM/ha.

Puede verificar la integridad de una copia de este documento mediante la lectura del código QR adjunto o mediante el acceso a la dirección https://ws050.juntadeandalucia.es/verificarFirma indicando el código de VERIFICACIÓN			
FIRMADO POR	RAQUEL MARIA ESPIN CRESPO	29/01/2025	
VERIFICACIÓN	Pk2jmMURSWMFXCU9VKGJRQ2Q7H5BP3	PÁG. 2627/2713	

**APELLIDOS Y NOMBRE / RAZÓN SOCIAL**

ROMERO BRAVO JUAN

NIF

****4384*

EXPEDIENTE

1172150

RESOLUCIÓN

CONCESIÓN DE LA AYUDA

DATOS DE MANTENIMIENTO UNIDADES

GRUPO DE PAGO	Sup. Dec. Admisible	Sup. Resuelta	Sobredecl.	% Sobredecl.
ZONAS DE MONTAÑA	35,13	34,97	0,16	0,46

RESUMEN DE PAGOS

	IMPORTE (Euros)			
	RESUELTO	FEADER	MAPA	CAPADR
Pago realizado	2.016,31	1.713,86	197,80	104,65

APLICACIÓN DE REDUCCIONES Y PENALIZACIONES (%)

Criterios de subvencionabilidad (1)	Presentación tardía	Omisión declaración	Condicionalidad
0,00	0,00	1,00	0,00

IMPORTE (Euros)

Calculado(2)	Reducción	Penalización	Reducción Penalización (3)	Penalización adicional	Resuelto	FEADER	MAPA	CAPADR
2.046,00 €	9,32 €	0,00 €	0,00 €	0,00 €	2.016,31 €	1.713,86 €	197,80 €	104,65 €
Importe Unitario:	93,00 €	Nuevo Importe Unitario:	58,24 €					

RECINTOS PROPUESTOS

REF.	REFERENCIA SIGPAC	CULTIVO	S/R	USO SIGPAC	Sup. Dec. admisible	Sup. Campo	Sup. Determ.	Sup. Resuelta
-1543064	29-015-159-00075-0007	MEZCLA VEZA - AVENA	S		0,02		0,02	0,02
-1543054	29-015-159-00075-0010	MEZCLA VEZA - AVENA	S		0,05		0,05	0,05
-1543034	29-015-159-00075-0011	MEZCLA VEZA - AVENA	S		0,04		0,04	0,04
-1543032	29-015-159-00190-0004	MEZCLA VEZA - AVENA	S		0,16		0,16	0,00
-1310670	29-015-159-00190-0007	MEZCLA VEZA - AVENA	S		0,19		0,19	0,19
5229687	29-015-159-00060-0001	TRIGO DURO	S		1,43		1,43	1,43
6838061	29-015-150-00034-0007	MEZCLA VEZA - AVENA	S		8,83		8,83	8,83
1700000007152820	29-015-131-00142-0001	TRIGO DURO	S		2,68		2,68	2,68
1700000007152821	29-015-151-00016-0002	MEZCLA VEZA - AVENA	S		3,29		3,29	3,29
1700000007152822	29-015-151-00022-0003	CEBADA	S		3,16		3,16	3,16
1700000007152823	29-015-151-00028-0001	TRIGO DURO	S		1,30		1,30	1,30
1700000007152824	29-015-159-00075-0003	MEZCLA VEZA - AVENA	S		3,00		3,00	3,00
1700000007152825	29-015-159-00075-0006	CEBADA	S		2,08		2,08	2,08
1700000007152826	29-015-151-00022-0008	MEZCLA VEZA - AVENA	S		0,95		0,95	0,95
1700000007152827	29-015-151-00022-0001	MEZCLA VEZA - AVENA	S		1,18		1,18	1,18
1700000007152828	29-015-151-00018-0001	MEZCLA VEZA - AVENA	S		1,18		1,18	1,18
1700000007152829	29-015-151-00018-0002	MEZCLA VEZA - AVENA	S		3,35		3,35	3,35
1700000007152830	29-015-151-00022-0002	CEBADA	S		0,04		0,04	0,04
1700000007152831	29-015-151-00018-0004	CEBADA	S		2,20		2,20	2,20

(1) Con incidencias que retienen pago o deniegan el expediente.

(2) Se calcula sobre superficie declarada admisible.

(3) Aplicación del artículo 16 bis del RD 147/2023.

(4) Expediente con algunos recintos de pastos permanentes ubicados en espacios protegidos donde la carga ganadera mínima será 0,1 UGM/ha.

Puede verificar la integridad de una copia de este documento mediante la lectura del código QR adjunto o mediante el acceso a la dirección <https://ws050.juntadeandalucia.es/verificarFirma> indicando el código de VERIFICACIÓN

FIRMADO POR

RAQUEL MARIA ESPIN CRESPO

29/01/2025

VERIFICACIÓN

Pk2jmMURSWMFXCU9VKGJRQ2Q7H5BP3

PÁG. 2628/2713





INCIDENCIAS

INCIDENCIA DESCRIPCIÓN

- 256 Solicitud con recintos no declarados en campaña actual con una reducción por omisión de superficie superior al 3%
CÓDIGO PARA EL PORCENTAJE DE REDUCCIÓN POR OMISIÓN QUE CORRESPONDE A LA SOLICITUD:1
- 3790 Recinto declarado inactivo
Recinto:29-015-159-00190-00004 Cultivo: -
- 86119 Carga ganadera NO cumple con el valor mínimo de 0,2 UGM/ha.
Recinto:29-015-159-00075-00001 Cultivo:62000 PASTOS PERMANENTES DE 5 O MAS AÑOS-SIN VARIEDAD Secano Carga Ganadera:0
Recinto:29-015-159-00272-00001 Cultivo:62000 PASTOS PERMANENTES DE 5 O MAS AÑOS-SIN VARIEDAD Secano Carga Ganadera:0
- 86122 Recinto superficie forrajera que realiza la actividad de producción de pastoreo y no declara el o los códigos del Registro de Explotaciones Ganaderas de Andalucía, REGA.
Recinto:29-015-159-00075-00001 Cultivo:62000 PASTOS PERMANENTES DE 5 O MAS AÑOS-SIN VARIEDAD Secano
Recinto:29-015-159-00272-00001 Cultivo:62000 PASTOS PERMANENTES DE 5 O MAS AÑOS-SIN VARIEDAD Secano
- 86124 Recinto de forrajera para Cálculo de Carga Ganadera que No pertenece a Explotación.
Recinto:29-015-159-00075-00001 Cultivo:62000 PASTOS PERMANENTES DE 5 O MAS AÑOS-SIN VARIEDAD Secano
Recinto:29-015-159-00272-00001 Cultivo:62000 PASTOS PERMANENTES DE 5 O MAS AÑOS-SIN VARIEDAD Secano

Datos considerados para el Cálculo de la Carga Ganadera del expediente


Superficie determinada para Cálculo Carga Ganadera: 0,00 ha
Carga Ganadera del Expediente: 0,00 ugm/ha

Incidenias de carga ganadera

INCIDENCIA DESCRIPCIÓN

- 86122 Recinto superficie forrajera que realiza la actividad de producción de pastoreo y no declara el o los códigos del Registro de Explotaciones Ganaderas de Andalucía, REGA.
Recinto:29-015-159-00272-00001 Cultivo:62000 PASTOS PERMANENTES DE 5 O MAS AÑOS-SIN VARIEDAD Secano
Recinto:29-015-159-00075-00001 Cultivo:62000 PASTOS PERMANENTES DE 5 O MAS AÑOS-SIN VARIEDAD Secano
- 86124 Recinto de forrajera para Cálculo de Carga Ganadera que No pertenece a Explotación.
Recinto:29-015-159-00272-00001 Cultivo:62000 PASTOS PERMANENTES DE 5 O MAS AÑOS-SIN VARIEDAD Secano
Recinto:29-015-159-00075-00001 Cultivo:62000 PASTOS PERMANENTES DE 5 O MAS AÑOS-SIN VARIEDAD Secano
- 86128 Recinto de Forrajeras que no ha contabilizado para Carga Ganadera por no tener una explotación válida para el cálculo de la Carga Ganadera
Recinto:29-015-159-00272-00002 Cultivo:62 PASTOS PERMANENTES DE 5 O MAS AÑOS-
Recinto:29-015-159-00272-00001 Cultivo:62 PASTOS PERMANENTES DE 5 O MAS AÑOS-
Recinto:29-015-159-00075-00001 Cultivo:62 PASTOS PERMANENTES DE 5 O MAS AÑOS-
- 86133 Recinto de forrajera No solicitado para Cálculo de Carga Ganadera que No pertenece a Explotación.
Recinto:29-015-159-00272-00002 Cultivo:62000 PASTOS PERMANENTES DE 5 O MAS AÑOS-SIN VARIEDAD Secano

(1) Con incidencias que retienen pago o deniegan el expediente.
(2) Se calcula sobre superficie declarada admisible.
(3) Aplicación del artículo 16 bis del RD 147/2023.
(4) Expediente con algunos recintos de pastos permanentes ubicados en espacios protegidos donde la carga ganadera mínima será 0,1 UGM/ha.

Puede verificar la integridad de una copia de este documento mediante la lectura del código QR adjunto o mediante el acceso a la dirección https://ws050.juntadeandalucia.es/verificarFirma indicando el código de VERIFICACIÓN			
FIRMADO POR	RAQUEL MARIA ESPIN CRESPO	29/01/2025	
VERIFICACIÓN	Pk2jmMURSWMFXCU9VKGJRQ2Q7H5BP3	PÁG. 2629/2713	

**APELLIDOS Y NOMBRE / RAZÓN SOCIAL**

ROSADO PERUJO FRANCISCO JAVIER

NIF

****6037*

EXPEDIENTE

1236566

RESOLUCIÓN

CONCESIÓN DE LA AYUDA

DATOS DE MANTENIMIENTO UNIDADES**GRUPO DE PAGO**

ZONAS DE MONTAÑA

**Sup. Dec.
Admisible**

28,67

**Sup.
Resuelta**

28,39

Sobredecl.

0,28

% Sobredecl.

0,98

RESUMEN DE PAGOS

	IMPORTE (Euros)			
	RESUELTO	FEADER	MAPA	CAPADR
Pago realizado	1.798,28	1.528,54	176,41	93,33
A pagar	227,74	193,58	22,34	11,82
TOTAL	2.026,02	1.722,12	198,75	105,15

APLICACIÓN DE REDUCCIONES Y PENALIZACIONES (%)

Criterios de subvencionabilidad (1)	Presentación tardía	Omisión declaración	Condicionalidad
0,00	0,00	0,00	0,00

IMPORTE (Euros)

Calculado(2)	Reducción	Penalización	Reducción Penalización (3)	Penalización adicional	Resuelto	FEADER	MAPA	CAPADR
2.046,00 €	19,98 €	0,00 €	0,00 €	0,00 €	2.026,02 €	1.722,12 €	198,75 €	105,15 €
Importe Unitario:	93,00 €	Nuevo Importe Unitario:	71,36 €					

RECINTOS PROPUESTOS

REF.	REFERENCIA SIGPAC	CULTIVO	USO SIGPAC	Sup. Dec. admisible	Sup. Campo	Sup. Determ.	Sup. Resuelta
-1626411	29-048-003-00061-0001	OLIVAR	S	1,28		1,28	1,28
-1626407	29-048-003-00061-0001	OLIVAR	S	3,10		3,10	3,10
-1610913	29-048-003-00061-0001	OLIVAR	S	1,35		1,35	1,35
-1610912	29-048-003-00061-0001	OLIVAR	S	2,18		2,18	2,18
-1591792	29-048-003-00062-0003	OLIVAR	S	0,18		0,18	0,00
-1570719	29-048-003-00030-0013	OLIVAR	S	0,10		0,10	0,00
-1570717	29-048-003-00029-0011	CABECERA DE CULTIVO PERMANENTE	S	0,08		0,08	0,08
-889140	29-048-003-00029-0010	CEREZOS	S	0,16		0,16	0,16
-889139	29-048-003-00029-0009	VIÑEDO VINIFICACIÓN	S	0,10		0,10	0,10
-889137	29-048-003-00029-0007	ALMENDROS	S	0,29		0,29	0,29
-889136	29-048-003-00029-0005	ALMENDROS	S	0,95		0,95	0,95
-570297	29-104-056-00005-0004	OLIVAR	S	0,20		0,20	0,20
-1610	29-048-003-00029-0004	VIÑEDO VINIFICACIÓN	S	1,03		1,03	1,03
1700000007106456	29-048-003-00028-0001	BARBECHO TRADICIONAL	R	0,13		0,13	0,13
1700000007106457	29-048-003-00061-0001	OLIVAR	S	2,79		2,79	2,79
1700000007106458	29-048-003-00061-0031	OLIVAR	S	0,07		0,07	0,07
1700000007106460	29-048-004-00080-0004	OLIVAR	S	3,58		3,58	3,58
1700000007106464	29-048-004-00022-0001	OLIVAR	S	2,13		2,13	2,13
1700000007106466	29-048-004-00080-0003	OLIVAR	S	0,91		0,91	0,91
1700000007106469	29-048-003-00061-0029	OLIVAR	S	5,26		5,26	5,26
1700000007106472	29-048-003-00029-0002	ALMENDROS	S	2,68		2,68	2,68
1700000007106474	29-048-003-00029-0001	CEREZOS	S	0,12		0,12	0,12

(1) Con incidencias que retienen pago o deniegan el expediente.

(2) Se calcula sobre superficie declarada admisible.

(3) Aplicación del artículo 16 bis del RD 147/2023.

(4) Expediente con algunos recintos de pastos permanentes ubicados en espacios protegidos donde la carga ganadera mínima será 0,1 UGM/ha.

Puede verificar la integridad de una copia de este documento mediante la lectura del código QR adjunto o mediante el acceso a la dirección <https://ws050.juntadeandalucia.es/verificarFirma> indicando el código de VERIFICACIÓN

FIRMADO POR

RAQUEL MARIA ESPIN CRESPO

29/01/2025

VERIFICACIÓN

Pk2jmMURSWMFXCU9VKGJQRQ2Q7H5BP3

PÁG. 2630/2713



**INCIDENCIAS****INCIDENCIA DESCRIPCIÓN**

- 224 Superficie neta de cruce en un recinto en una misma solicitud supera superficie admisible que SIGPAC establece para él.
Recinto:29-048-003-00061-00038 Cultivo:62000 PASTOS PERMANENTES DE 5 O MAS AÑOS-SIN VARIEDAD Secano Superficie admisible de pastos del recinto según SIGPAC.:43 Suma de superficies de cruce netas declaradas para este recinto por el solicitante.:44 Exceso de superficie (Hectáreas):0,01
- 242 Recinto pendiente de acreditación de titularidad.
Recinto:29-048-003-00030-00013 Cultivo:101138 OLIVAR-HOJIBLANCA Secano
Recinto:29-048-003-00062-00003 Cultivo:101138 OLIVAR-HOJIBLANCA Secano
- 244 Superficie bruta de cruce total en un recinto en una misma solicitud supera superficie total que SIGPAC establece para él.
Recinto:29-048-003-00061-00038 Cultivo:62000 PASTOS PERMANENTES DE 5 O MAS AÑOS-SIN VARIEDAD Secano SUMAS SUPERFICIE DE CRUCE:58
- 452 Actividad agraria declarada en un recinto no compatible con el uso PA, PR o PS asignado en SIGPAC para ese recinto.
Recinto:29-048-004-00080-00006 Cultivo:62000 PASTOS PERMANENTES DE 5 O MAS AÑOS-SIN VARIEDAD Secano USO ASIGNADO EN SIGPAC:PS
- 86119 Carga ganadera NO cumple con el valor mínimo de 0,2 UGM/ha.
Recinto:29-048-003-00061-00038 Cultivo:62000 PASTOS PERMANENTES DE 5 O MAS AÑOS-SIN VARIEDAD Secano Carga Ganadera:0
Recinto:29-048-003-00061-00040 Cultivo:62000 PASTOS PERMANENTES DE 5 O MAS AÑOS-SIN VARIEDAD Secano Carga Ganadera:0
Recinto:29-048-004-00080-00001 Cultivo:62000 PASTOS PERMANENTES DE 5 O MAS AÑOS-SIN VARIEDAD Secano Carga Ganadera:0
Recinto:29-048-004-00080-00002 Cultivo:62000 PASTOS PERMANENTES DE 5 O MAS AÑOS-SIN VARIEDAD Secano Carga Ganadera:0
Recinto:29-048-004-00080-00005 Cultivo:62000 PASTOS PERMANENTES DE 5 O MAS AÑOS-SIN VARIEDAD Secano Carga Ganadera:0
Recinto:29-048-004-00080-00006 Cultivo:62000 PASTOS PERMANENTES DE 5 O MAS AÑOS-SIN VARIEDAD Secano Carga Ganadera:0
Recinto:29-104-056-00005-00001 Cultivo:62000 PASTOS PERMANENTES DE 5 O MAS AÑOS-SIN VARIEDAD Secano Carga Ganadera:0
- 86121 Recinto superficie forrajera que no realiza la actividad de producción de pastoreo.
Recinto:29-048-003-00061-00038 Cultivo:62000 PASTOS PERMANENTES DE 5 O MAS AÑOS-SIN VARIEDAD Secano Actividad Agraria del recinto:2
Recinto:29-048-003-00061-00040 Cultivo:62000 PASTOS PERMANENTES DE 5 O MAS AÑOS-SIN VARIEDAD Secano Actividad Agraria del recinto:2
Recinto:29-048-004-00080-00001 Cultivo:62000 PASTOS PERMANENTES DE 5 O MAS AÑOS-SIN VARIEDAD Secano Actividad Agraria del recinto:2
Recinto:29-048-004-00080-00002 Cultivo:62000 PASTOS PERMANENTES DE 5 O MAS AÑOS-SIN VARIEDAD Secano Actividad Agraria del recinto:2
Recinto:29-048-004-00080-00005 Cultivo:62000 PASTOS PERMANENTES DE 5 O MAS AÑOS-SIN VARIEDAD Secano Actividad Agraria del recinto:2
Recinto:29-048-004-00080-00006 Cultivo:62000 PASTOS PERMANENTES DE 5 O MAS AÑOS-SIN VARIEDAD Secano Actividad Agraria del recinto:2
Recinto:29-104-056-00005-00001 Cultivo:62000 PASTOS PERMANENTES DE 5 O MAS AÑOS-SIN VARIEDAD Secano Actividad Agraria del recinto:2
- 86122 Recinto superficie forrajera que realiza la actividad de producción de pastoreo y no declara el o los códigos del Registro de Explotaciones Ganaderas de Andalucía, REGA.
Recinto:29-048-003-00061-00038 Cultivo:62000 PASTOS PERMANENTES DE 5 O MAS AÑOS-SIN VARIEDAD Secano
Recinto:29-048-003-00061-00040 Cultivo:62000 PASTOS PERMANENTES DE 5 O MAS AÑOS-SIN VARIEDAD Secano
Recinto:29-048-004-00080-00001 Cultivo:62000 PASTOS PERMANENTES DE 5 O MAS AÑOS-SIN VARIEDAD Secano
Recinto:29-048-004-00080-00002 Cultivo:62000 PASTOS PERMANENTES DE 5 O MAS AÑOS-SIN VARIEDAD Secano
Recinto:29-048-004-00080-00005 Cultivo:62000 PASTOS PERMANENTES DE 5 O MAS AÑOS-SIN VARIEDAD Secano
Recinto:29-048-004-00080-00006 Cultivo:62000 PASTOS PERMANENTES DE 5 O MAS AÑOS-SIN VARIEDAD Secano
Recinto:29-104-056-00005-00001 Cultivo:62000 PASTOS PERMANENTES DE 5 O MAS AÑOS-SIN VARIEDAD Secano
- 86124 Recinto de forrajera para Cálculo de Carga Ganadera que No pertenece a Explotación.
Recinto:29-048-003-00061-00001 Cultivo:62000 PASTOS PERMANENTES DE 5 O MAS AÑOS-SIN VARIEDAD Secano
Recinto:29-048-003-00061-00038 Cultivo:62000 PASTOS PERMANENTES DE 5 O MAS AÑOS-SIN VARIEDAD Secano
Recinto:29-048-003-00061-00040 Cultivo:62000 PASTOS PERMANENTES DE 5 O MAS AÑOS-SIN VARIEDAD Secano
Recinto:29-048-004-00080-00001 Cultivo:62000 PASTOS PERMANENTES DE 5 O MAS AÑOS-SIN VARIEDAD Secano
Recinto:29-048-004-00080-00002 Cultivo:62000 PASTOS PERMANENTES DE 5 O MAS AÑOS-SIN VARIEDAD Secano
Recinto:29-048-004-00080-00005 Cultivo:62000 PASTOS PERMANENTES DE 5 O MAS AÑOS-SIN VARIEDAD Secano
Recinto:29-048-004-00080-00006 Cultivo:62000 PASTOS PERMANENTES DE 5 O MAS AÑOS-SIN VARIEDAD Secano
Recinto:29-104-056-00005-00001 Cultivo:62000 PASTOS PERMANENTES DE 5 O MAS AÑOS-SIN VARIEDAD Secano

(1) Con incidencias que retienen pago o deniegan el expediente.

(2) Se calcula sobre superficie declarada admisible.

(3) Aplicación del artículo 16 bis del RD 147/2023.

(4) Expediente con algunos recintos de pastos permanentes ubicados en espacios protegidos donde la carga ganadera mínima será 0,1 UGM/ha.

Puede verificar la integridad de una copia de este documento mediante la lectura del código QR adjunto o mediante el acceso a la dirección <https://ws050.juntadeandalucia.es/verificarFirma> indicando el código de VERIFICACIÓN

FIRMADO POR

RAQUEL MARIA ESPIN CRESPO

29/01/2025

VERIFICACIÓN

Pk2jmMURSWMFXCU9VKGJRQ2Q7H5BP3

PÁG. 2631/2713





Datos considerados para el Cálculo de la Carga Ganadera del expediente

Superficie determinada para Cálculo Carga Ganadera: 0,00 ha
Carga Ganadera del Expediente: 0,00 ugm/ha

Incidencias de carga ganadera

INCIDENCIA DESCRIPCIÓN

- 224 Superficie neta de cruce en un recinto en una misma solicitud supera superficie admisible que SIGPAC establece para él.
 Recinto:29-048-003-00061-00038 Cultivo:62000 PASTOS PERMANENTES DE 5 O MAS AÑOS-SIN VARIEDAD Secano Superficie admisible de pastos del recinto según SIGPAC.:43 Suma de superficies de cruce netas declaradas para este recinto por el solicitante.:44 Exceso de superficie (Hectáreas):0,01
- 238 Recinto cuyo CAP declarado es mayor al CAP prevalente y no presenta alegación al SIGPAC.
 Recinto:29-048-003-00061-00001 Cultivo:62000 PASTOS PERMANENTES DE 5 O MAS AÑOS-SIN VARIEDAD Secano CAP prevalente: CAP declarado:85 Exceso de superficie (Hectáreas):0,01
- 452 Actividad agraria declarada en un recinto no compatible con el uso PA, PR o PS asignado en SIGPAC para ese recinto.
 Recinto:29-048-004-00080-00006 Cultivo:62000 PASTOS PERMANENTES DE 5 O MAS AÑOS-SIN VARIEDAD Secano USO ASIGNADO EN SIGPAC:PS
- 86122 Recinto superficie forrajera que realiza la actividad de producción de pastoreo y no declara el o los códigos del Registro de Explotaciones Ganaderas de Andalucía, REGA.
 Recinto:29-104-056-00005-00001 Cultivo:62000 PASTOS PERMANENTES DE 5 O MAS AÑOS-SIN VARIEDAD Secano
 Recinto:29-048-003-00061-00040 Cultivo:62000 PASTOS PERMANENTES DE 5 O MAS AÑOS-SIN VARIEDAD Secano
 Recinto:29-048-004-00080-00001 Cultivo:62000 PASTOS PERMANENTES DE 5 O MAS AÑOS-SIN VARIEDAD Secano
 Recinto:29-048-003-00061-00038 Cultivo:62000 PASTOS PERMANENTES DE 5 O MAS AÑOS-SIN VARIEDAD Secano
 Recinto:29-048-004-00080-00005 Cultivo:62000 PASTOS PERMANENTES DE 5 O MAS AÑOS-SIN VARIEDAD Secano
 Recinto:29-048-004-00080-00006 Cultivo:62000 PASTOS PERMANENTES DE 5 O MAS AÑOS-SIN VARIEDAD Secano
 Recinto:29-048-004-00080-00002 Cultivo:62000 PASTOS PERMANENTES DE 5 O MAS AÑOS-SIN VARIEDAD Secano
- 86124 Recinto de forrajera para Cálculo de Carga Ganadera que No pertenece a Explotación.
 Recinto:29-104-056-00005-00001 Cultivo:62000 PASTOS PERMANENTES DE 5 O MAS AÑOS-SIN VARIEDAD Secano
 Recinto:29-048-003-00061-00001 Cultivo:62000 PASTOS PERMANENTES DE 5 O MAS AÑOS-SIN VARIEDAD Secano
 Recinto:29-048-003-00061-00040 Cultivo:62000 PASTOS PERMANENTES DE 5 O MAS AÑOS-SIN VARIEDAD Secano
 Recinto:29-048-004-00080-00001 Cultivo:62000 PASTOS PERMANENTES DE 5 O MAS AÑOS-SIN VARIEDAD Secano
 Recinto:29-048-003-00061-00038 Cultivo:62000 PASTOS PERMANENTES DE 5 O MAS AÑOS-SIN VARIEDAD Secano
 Recinto:29-048-004-00080-00005 Cultivo:62000 PASTOS PERMANENTES DE 5 O MAS AÑOS-SIN VARIEDAD Secano
 Recinto:29-048-004-00080-00006 Cultivo:62000 PASTOS PERMANENTES DE 5 O MAS AÑOS-SIN VARIEDAD Secano
 Recinto:29-048-004-00080-00002 Cultivo:62000 PASTOS PERMANENTES DE 5 O MAS AÑOS-SIN VARIEDAD Secano
- 86128 Recinto de Forrajeras que no ha contabilizado para Carga Ganadera por no tener una explotación válida para el cálculo de la Carga Ganadera
 Recinto:29-104-056-00005-00001 Cultivo:62 PASTOS PERMANENTES DE 5 O MAS AÑOS-
 Recinto:29-048-003-00061-00001 Cultivo:62 PASTOS PERMANENTES DE 5 O MAS AÑOS-
 Recinto:29-048-003-00061-00040 Cultivo:62 PASTOS PERMANENTES DE 5 O MAS AÑOS-
 Recinto:29-048-004-00080-00001 Cultivo:62 PASTOS PERMANENTES DE 5 O MAS AÑOS-
 Recinto:29-048-003-00061-00038 Cultivo:62 PASTOS PERMANENTES DE 5 O MAS AÑOS-
 Recinto:29-048-004-00080-00005 Cultivo:62 PASTOS PERMANENTES DE 5 O MAS AÑOS-
 Recinto:29-048-004-00080-00006 Cultivo:62 PASTOS PERMANENTES DE 5 O MAS AÑOS-
 Recinto:29-048-004-00080-00002 Cultivo:62 PASTOS PERMANENTES DE 5 O MAS AÑOS-
- 86132 Recinto superficie forrajera que no realiza la actividad de producción de pastoreo.
 Recinto:29-104-056-00005-00001 Cultivo:62000 PASTOS PERMANENTES DE 5 O MAS AÑOS-SIN VARIEDAD Secano
 Recinto:29-048-003-00028-00001 Cultivo:20000 BARBECHO TRADICIONAL-SIN VARIEDAD Regadío
 Recinto:29-048-003-00061-00040 Cultivo:62000 PASTOS PERMANENTES DE 5 O MAS AÑOS-SIN VARIEDAD Secano
 Recinto:29-048-004-00080-00001 Cultivo:62000 PASTOS PERMANENTES DE 5 O MAS AÑOS-SIN VARIEDAD Secano
 Recinto:29-048-003-00061-00038 Cultivo:62000 PASTOS PERMANENTES DE 5 O MAS AÑOS-SIN VARIEDAD Secano
 Recinto:29-048-004-00080-00005 Cultivo:62000 PASTOS PERMANENTES DE 5 O MAS AÑOS-SIN VARIEDAD Secano
 Recinto:29-048-004-00080-00006 Cultivo:62000 PASTOS PERMANENTES DE 5 O MAS AÑOS-SIN VARIEDAD Secano
 Recinto:29-048-004-00080-00002 Cultivo:62000 PASTOS PERMANENTES DE 5 O MAS AÑOS-SIN VARIEDAD Secano

(1) Con incidencias que retienen pago o deniegan el expediente.
 (2) Se calcula sobre superficie declarada admisible.
 (3) Aplicación del artículo 16 bis del RD 147/2023.
 (4) Expediente con algunos recintos de pastos permanentes ubicados en espacios protegidos donde la carga ganadera mínima será 0,1 UGM/ha.

Puede verificar la integridad de una copia de este documento mediante la lectura del código QR adjunto o mediante el acceso a la dirección <https://ws050.juntadeandalucia.es/verificarFirma> indicando el código de VERIFICACIÓN

FIRMADO POR	RAQUEL MARIA ESPIN CRESPO	29/01/2025	
VERIFICACIÓN	Pk2jmMURSWMFXCU9VKGJRQ2Q7H5BP3	PÁG. 2632/2713	

**APELLIDOS Y NOMBRE / RAZÓN SOCIAL**

RUIZ LARA ANTONIO

NIF

***9758*

EXPEDIENTE

1219474

RESOLUCIÓN

CONCESIÓN DE LA AYUDA

DATOS DE MANTENIMIENTO UNIDADES

GRUPO DE PAGO	Sup. Dec. Admisible	Sup. Resuelta	Sobredecl.	% Sobredecl.
ZONAS DE MONTAÑA	23,75	23,75	0,00	0,00

RESUMEN DE PAGOS

	IMPORTE (Euros)			
	RESUELTO	FEADER	MAPA	CAPADR
Pago realizado	1.976,25	1.679,81	193,87	102,57

APLICACIÓN DE REDUCCIONES Y PENALIZACIONES (%)

Criterios de subvencionabilidad (1)	Presentación tardía	Omisión declaración	Condicionabilidad
0,00	0,00	0,00	0,00

IMPORTE (Euros)

Calculado(2)	Reducción	Penalización	Reducción Penalización (3)	Penalización adicional	Resuelto	FEADER	MAPA	CAPADR
1.976,25 €	0,00 €	0,00 €	0,00 €	0,00 €	1.976,25 €	1.679,81 €	193,87 €	102,57 €
Importe Unitario:	93,00 €	Nuevo Importe Unitario:	83,21 €					

(1) Con incidencias que retienen pago o deniegan el expediente.

(2) Se calcula sobre superficie declarada admisible.

(3) Aplicación del artículo 16 bis del RD 147/2023.

(4) Expediente con algunos recintos de pastos permanentes ubicados en espacios protegidos donde la carga ganadera mínima será 0,1 UGM/ha.

Puede verificar la integridad de una copia de este documento mediante la lectura del código QR adjunto o mediante el acceso a la dirección <https://ws050.juntadeandalucia.es/verificarFirma> indicando el código de VERIFICACIÓN

FIRMADO POR

RAQUEL MARIA ESPIN CRESPO

29/01/2025

VERIFICACIÓN

Pk2jmMURSWMFXCU9VKGJQRQ2Q7H5BP3

PÁG. 2633/2713



**RECINTOS PROPUESTOS**

REF.	REFERENCIA SIGPAC	CULTIVO	S/R	USO SIGPAC	Sup. Dec. admisible	Sup. Campo	Sup. Determ.	Sup. Resuelta
-1284998	29-015-159-00401-0026	PASTOS PERMANENTES DE 5 O MAS AÑOS	S		0,06	0,06	0,06	0,06
-1284997	29-015-159-00400-0048	PASTOS PERMANENTES DE 5 O MAS AÑOS	S		1,01	1,01	1,01	1,01
-1051985	29-015-159-00374-0010	PASTOS PERMANENTES DE 5 O MAS AÑOS	S		0,02	0,02	0,02	0,02
-1051984	29-015-159-00374-0009	CEBADA	S		0,03		0,03	0,03
-1051983	29-015-159-00374-0007	CEBADA	S		0,11	0,11	0,11	0,11
-1051982	29-015-159-00268-0006	PASTOS PERMANENTES DE 5 O MAS AÑOS	S		0,05	0,05	0,05	0,05
4209005	29-015-159-00268-0004	PASTOS PERMANENTES DE 5 O MAS AÑOS	S		1,35	1,35	1,35	1,35
4669824	29-015-158-00091-0001	OLIVAR	S		1,47		1,47	1,47
170000006707078	29-015-157-00004-0001	OLIVAR	S		1,09		1,09	1,09
170000006707079	29-015-159-00374-0002	PASTOS PERMANENTES DE 5 O MAS AÑOS	S		0,38	0,38	0,38	0,38
170000006707080	29-015-159-00375-0002	PASTOS PERMANENTES DE 5 O MAS AÑOS	S		2,07	2,07	2,07	2,07
170000006707081	29-015-159-00374-0005	PASTOS PERMANENTES DE 5 O MAS AÑOS	S		0,06	0,06	0,06	0,06
170000006707082	29-015-159-00374-0004	PASTOS PERMANENTES DE 5 O MAS AÑOS	S		0,03	0,03	0,03	0,03
170000006707083	29-015-159-00375-0003	PASTOS PERMANENTES DE 5 O MAS AÑOS	S		0,60	0,60	0,60	0,60
170000006707085	29-015-158-00083-0002	OLIVAR	S		2,90		2,90	2,90
170000006707086	29-015-158-00083-0001	PASTOS PERMANENTES DE 5 O MAS AÑOS	S		0,03	0,03	0,03	0,03
170000006707087	29-015-158-00081-0005	PASTOS PERMANENTES DE 5 O MAS AÑOS	S		1,50	1,50	1,50	1,50
170000006707088	29-015-159-00268-0001	PASTOS PERMANENTES DE 5 O MAS AÑOS	S		0,57	0,57	0,57	0,57
170000006707089	29-015-159-00267-0001	PASTOS PERMANENTES DE 5 O MAS AÑOS	S		2,07	2,07	2,07	2,07
170000006707091	29-015-159-00268-0002	PASTOS PERMANENTES DE 5 O MAS AÑOS	S		0,69	0,69	0,69	0,69
170000006707092	29-015-159-00372-0001	PASTOS PERMANENTES DE 5 O MAS AÑOS	S		0,14	0,14	0,14	0,14
170000006707094	29-015-158-00091-0003	OLIVAR	S		0,04		0,04	0,04
170000006707095	29-015-158-00091-0005	OLIVAR	S		0,04		0,04	0,04
170000006707096	29-015-159-00380-0001	CEBADA	S		0,19		0,19	0,19
170000006707097	29-015-158-00100-0002	OLIVAR	S		2,09		2,09	2,09
170000006707099	29-015-159-00377-0002	CEBADA	S		0,54		0,54	0,54
170000006707100	29-015-158-00091-0002	MELOCOTONEROS	S		0,06		0,06	0,06
170000006707101	29-015-159-00374-0003	CEBADA	S		0,18		0,18	0,18
170000006707102	29-015-158-00091-0004	MELOCOTONEROS	S		0,24		0,24	0,24
170000006707103	29-015-159-00374-0001	CEBADA	S		0,32		0,32	0,32
170000006707104	29-015-158-00103-0001	CEBADA	S		0,90		0,90	0,90
170000006707105	29-015-158-00265-0002	CEBADA	S		1,03		1,03	1,03
170000006707106	29-015-159-00372-0002	CEBADA	S		1,48		1,48	1,48
170000006707107	29-015-158-00100-0001	CEBADA	S		0,41		0,41	0,41

Datos considerados para el Cálculo de la Carga Ganadera del expediente

Superficie determinada para Cálculo Carga Ganadera: 10,63 ha

Carga Ganadera del Expediente: 3,81 ugm/ha

Explotación	Especie	Ugm Calculada para CG
ES290150000391	CAPRINA	40,45

Recintos Determinados para el Cálculo de Garga Ganadera

REF.	REFERENCIA SIGPAC	CULTIVO	DESCRIPCIÓN CULTIVO	S/R	SUP. RESUELTA (ha)
-1284998	29-015-159-00401-00026	62000	PASTOS PERMANENTES DE 5 O MAS AÑOS-SIN VARIEDAD	S	0,06
-1284997	29-015-159-00400-00048	62000	PASTOS PERMANENTES DE 5 O MAS AÑOS-SIN VARIEDAD	S	1,01
-1051985	29-015-159-00374-00010	62000	PASTOS PERMANENTES DE 5 O MAS AÑOS-SIN VARIEDAD	S	0,02
-1051982	29-015-159-00268-00006	62000	PASTOS PERMANENTES DE 5 O MAS AÑOS-SIN VARIEDAD	S	0,05

(1) Con incidencias que retienen pago o deniegan el expediente.

(2) Se calcula sobre superficie declarada admisible.

(3) Aplicación del artículo 16 bis del RD 147/2023.

(4) Expediente con algunos recintos de pastos permanentes ubicados en espacios protegidos donde la carga ganadera mínima será 0,1 UGM/ha.

Puede verificar la integridad de una copia de este documento mediante la lectura del código QR adjunto o mediante el acceso a la dirección <https://ws050.juntadeandalucia.es/verificarFirma> indicando el código de VERIFICACIÓN

FIRMADO POR

RAQUEL MARIA ESPIN CRESPO

29/01/2025

VERIFICACIÓN

Pk2jmMURSWMFXCU9VKGJRQ2Q7H5BP3

PÁG. 2634/2713





Recintos Determinados para el Cálculo de Garga Ganadera

<u>REF.</u>	<u>REFERENCIA SIGPAC</u>	<u>CULTIVO</u>	<u>DESCRIPCIÓN CULTIVO</u>	<u>S/R</u>	<u>SUP. RESUELTA (ha)</u>
			VARIEDAD		
4209005	29-015-159-00268-00004	62000	PASTOS PERMANENTES DE 5 O MAS AÑOS-SIN VARIEDAD	S	1,35
1700000006707079	29-015-159-00374-00002	62000	PASTOS PERMANENTES DE 5 O MAS AÑOS-SIN VARIEDAD	S	0,38
1700000006707080	29-015-159-00375-00002	62000	PASTOS PERMANENTES DE 5 O MAS AÑOS-SIN VARIEDAD	S	2,07
1700000006707081	29-015-159-00374-00005	62000	PASTOS PERMANENTES DE 5 O MAS AÑOS-SIN VARIEDAD	S	0,06
1700000006707082	29-015-159-00374-00004	62000	PASTOS PERMANENTES DE 5 O MAS AÑOS-SIN VARIEDAD	S	0,03
1700000006707083	29-015-159-00375-00003	62000	PASTOS PERMANENTES DE 5 O MAS AÑOS-SIN VARIEDAD	S	0,60
1700000006707086	29-015-158-00083-00001	62000	PASTOS PERMANENTES DE 5 O MAS AÑOS-SIN VARIEDAD	S	0,03
1700000006707087	29-015-158-00081-00005	62000	PASTOS PERMANENTES DE 5 O MAS AÑOS-SIN VARIEDAD	S	1,50
1700000006707088	29-015-159-00268-00001	62000	PASTOS PERMANENTES DE 5 O MAS AÑOS-SIN VARIEDAD	S	0,57
1700000006707089	29-015-159-00267-00001	62000	PASTOS PERMANENTES DE 5 O MAS AÑOS-SIN VARIEDAD	S	2,07
1700000006707091	29-015-159-00268-00002	62000	PASTOS PERMANENTES DE 5 O MAS AÑOS-SIN VARIEDAD	S	0,69
1700000006707092	29-015-159-00372-00001	62000	PASTOS PERMANENTES DE 5 O MAS AÑOS-SIN VARIEDAD	S	0,14

(1) Con incidencias que retienen pago o deniegan el expediente.

(2) Se calcula sobre superficie declarada admisible.

(3) Aplicación del artículo 16 bis del RD 147/2023.

(4) Expediente con algunos recintos de pastos permanentes ubicados en espacios protegidos donde la carga ganadera mínima será 0,1 UGM/ha.

Puede verificar la integridad de una copia de este documento mediante la lectura del código QR adjunto o mediante el acceso a la dirección <https://ws050.juntadeandalucia.es/verificarFirma> indicando el código de VERIFICACIÓN

FIRMADO POR

RAQUEL MARIA ESPIN CRESPO

29/01/2025

VERIFICACIÓN

Pk2jmMURSWMFXCU9VKGJQRQ2Q7H5BP3

PÁG. 2635/2713



**APELLIDOS Y NOMBRE / RAZÓN SOCIAL**

RUIZ LARA JUAN JOSE

NIF

****9803*

EXPEDIENTE

1045736

RESOLUCIÓN

CONCESIÓN DE LA AYUDA

DATOS DE MANTENIMIENTO UNIDADES

GRUPO DE PAGO	Sup. Dec. Admisible	Sup. Resuelta	Sobredecl.	% Sobredecl.
ZONAS DE MONTAÑA	19,36	19,36	0,00	0,00

RESUMEN DE PAGOS

	IMPORTE (Euros)			
	RESUELTO	FEADER	MAPA	CAPADR
Pago realizado	1.719,38	1.461,47	168,67	89,24

APLICACIÓN DE REDUCCIONES Y PENALIZACIONES (%)

Criterios de subvencionabilidad (1)	Presentación tardía	Omisión declaración	Condicionalidad
0,00	0,00	0,00	0,00

IMPORTE (Euros)

Calculado(2)	Reducción	Penalización	Reducción Penalización (3)	Penalización adicional	Resuelto	FEADER	MAPA	CAPADR
1.719,38 €	0,00 €	0,00 €	0,00 €	0,00 €	1.719,38 €	1.461,47 €	168,67 €	89,24 €
Importe Unitario:	93,00 €	Nuevo Importe Unitario:	88,81 €					

RECINTOS PROPUESTOS

REF.	REFERENCIA SIGPAC	CULTIVO	S/R	USO SIGPAC	Sup. Dec. admisible	Sup. Campo	Sup. Determ.	Sup. Resuelta
-1222646	29-015-159-00248-0004	CEBADA	S		0,70		0,70	0,70
-1222589	29-015-159-00402-0028	OLIVAR	S		0,80		0,80	0,80
-1222588	29-015-159-00402-0017	TRIGO DURO	S		0,45		0,45	0,45
-1222586	29-015-159-00401-0031	TRIGO DURO	S		0,06		0,06	0,06
-1222585	29-015-159-00401-0001	TRIGO DURO	S		4,00		4,00	4,00
-1222583	29-015-159-00400-0046	TRIGO DURO	S		2,63		2,63	2,63
-1222582	29-015-159-00400-0020	GUISANTES	S		1,77		1,77	1,77
-457022	29-015-159-09037-0002	AVENA	S		0,06		0,06	0,06
-456988	29-015-158-00103-0002	OLIVAR	S		3,52		3,52	3,52
-456976	29-015-159-00376-0001	AVENA	S		0,29		0,29	0,29
-456973	29-015-159-00373-0001	AVENA	S		1,25		1,25	1,25
1700000007156440	29-015-159-00249-0006	AVENA	S		1,43		1,43	1,43
1700000007156442	29-015-159-00249-0004	CEBADA	S		1,18		1,18	1,18
1700000007156443	29-015-158-00103-0010	AVENA	S		1,22		1,22	1,22

(1) Con incidencias que retienen pago o deniegan el expediente.

(2) Se calcula sobre superficie declarada admisible.

(3) Aplicación del artículo 16 bis del RD 147/2023.

(4) Expediente con algunos recintos de pastos permanentes ubicados en espacios protegidos donde la carga ganadera mínima será 0,1 UGM/ha.

Puede verificar la integridad de una copia de este documento mediante la lectura del código QR adjunto o mediante el acceso a la dirección <https://ws050.juntadeandalucia.es/verificarFirma> indicando el código de VERIFICACIÓN

FIRMADO POR

RAQUEL MARIA ESPIN CRESPO

29/01/2025

VERIFICACIÓN

Pk2jmMURSWMFXCU9VKGJRQ2Q7H5BP3

PÁG. 2636/2713



**INCIDENCIAS****INCIDENCIA DESCRIPCIÓN**

86119	Carga ganadera NO cumple con el valor mínimo de 0,2 UGM/ha. Recinto:29-015-159-00248-00001 Cultivo:62000 PASTOS PERMANENTES DE 5 O MAS AÑOS-SIN VARIEDAD Secano Carga Ganadera:0 Recinto:29-015-159-00248-00002 Cultivo:62000 PASTOS PERMANENTES DE 5 O MAS AÑOS-SIN VARIEDAD Secano Carga Ganadera:0 Recinto:29-015-159-00248-00003 Cultivo:62000 PASTOS PERMANENTES DE 5 O MAS AÑOS-SIN VARIEDAD Secano Carga Ganadera:0 Recinto:29-015-159-00249-00001 Cultivo:62000 PASTOS PERMANENTES DE 5 O MAS AÑOS-SIN VARIEDAD Secano Carga Ganadera:0 Recinto:29-015-159-00249-00002 Cultivo:62000 PASTOS PERMANENTES DE 5 O MAS AÑOS-SIN VARIEDAD Secano Carga Ganadera:0 Recinto:29-015-159-00249-00003 Cultivo:62000 PASTOS PERMANENTES DE 5 O MAS AÑOS-SIN VARIEDAD Secano Carga Ganadera:0 Recinto:29-015-159-00373-00002 Cultivo:62000 PASTOS PERMANENTES DE 5 O MAS AÑOS-SIN VARIEDAD Secano Carga Ganadera:0 Recinto:29-015-159-00399-00047 Cultivo:62000 PASTOS PERMANENTES DE 5 O MAS AÑOS-SIN VARIEDAD Secano Carga Ganadera:0 Recinto:29-015-159-00399-00048 Cultivo:62000 PASTOS PERMANENTES DE 5 O MAS AÑOS-SIN VARIEDAD Secano Carga Ganadera:0 Recinto:29-015-159-00399-00049 Cultivo:62000 PASTOS PERMANENTES DE 5 O MAS AÑOS-SIN VARIEDAD Secano Carga Ganadera:0 Recinto:29-015-159-00399-00050 Cultivo:62000 PASTOS PERMANENTES DE 5 O MAS AÑOS-SIN VARIEDAD Secano Carga Ganadera:0 Recinto:29-015-159-00399-00051 Cultivo:62000 PASTOS PERMANENTES DE 5 O MAS AÑOS-SIN VARIEDAD Secano Carga Ganadera:0 Recinto:29-015-159-00400-00045 Cultivo:62000 PASTOS PERMANENTES DE 5 O MAS AÑOS-SIN VARIEDAD Secano Carga Ganadera:0 Recinto:29-015-159-00400-00049 Cultivo:62000 PASTOS PERMANENTES DE 5 O MAS AÑOS-SIN VARIEDAD Secano Carga Ganadera:0 Recinto:29-015-159-00401-00012 Cultivo:62000 PASTOS PERMANENTES DE 5 O MAS AÑOS-SIN VARIEDAD Secano Carga Ganadera:0 Recinto:29-015-159-00401-00042 Cultivo:62000 PASTOS PERMANENTES DE 5 O MAS AÑOS-SIN VARIEDAD Secano Carga Ganadera:0
86122	Recinto superficie forrajera que realiza la actividad de producción de pastoreo y no declara el o los códigos del Registro de Explotaciones Ganaderas de Andalucía, REGA. Recinto:29-015-159-00248-00001 Cultivo:62000 PASTOS PERMANENTES DE 5 O MAS AÑOS-SIN VARIEDAD Secano Recinto:29-015-159-00248-00002 Cultivo:62000 PASTOS PERMANENTES DE 5 O MAS AÑOS-SIN VARIEDAD Secano Recinto:29-015-159-00248-00003 Cultivo:62000 PASTOS PERMANENTES DE 5 O MAS AÑOS-SIN VARIEDAD Secano Recinto:29-015-159-00249-00001 Cultivo:62000 PASTOS PERMANENTES DE 5 O MAS AÑOS-SIN VARIEDAD Secano Recinto:29-015-159-00249-00002 Cultivo:62000 PASTOS PERMANENTES DE 5 O MAS AÑOS-SIN VARIEDAD Secano Recinto:29-015-159-00249-00003 Cultivo:62000 PASTOS PERMANENTES DE 5 O MAS AÑOS-SIN VARIEDAD Secano Recinto:29-015-159-00373-00002 Cultivo:62000 PASTOS PERMANENTES DE 5 O MAS AÑOS-SIN VARIEDAD Secano Recinto:29-015-159-00399-00047 Cultivo:62000 PASTOS PERMANENTES DE 5 O MAS AÑOS-SIN VARIEDAD Secano Recinto:29-015-159-00399-00048 Cultivo:62000 PASTOS PERMANENTES DE 5 O MAS AÑOS-SIN VARIEDAD Secano Recinto:29-015-159-00399-00049 Cultivo:62000 PASTOS PERMANENTES DE 5 O MAS AÑOS-SIN VARIEDAD Secano Recinto:29-015-159-00399-00050 Cultivo:62000 PASTOS PERMANENTES DE 5 O MAS AÑOS-SIN VARIEDAD Secano Recinto:29-015-159-00399-00051 Cultivo:62000 PASTOS PERMANENTES DE 5 O MAS AÑOS-SIN VARIEDAD Secano Recinto:29-015-159-00400-00045 Cultivo:62000 PASTOS PERMANENTES DE 5 O MAS AÑOS-SIN VARIEDAD Secano Recinto:29-015-159-00400-00049 Cultivo:62000 PASTOS PERMANENTES DE 5 O MAS AÑOS-SIN VARIEDAD Secano Recinto:29-015-159-00401-00012 Cultivo:62000 PASTOS PERMANENTES DE 5 O MAS AÑOS-SIN VARIEDAD Secano Recinto:29-015-159-00401-00042 Cultivo:62000 PASTOS PERMANENTES DE 5 O MAS AÑOS-SIN VARIEDAD Secano
86124	Recinto de forrajera para Cálculo de Carga Ganadera que No pertenece a Explotación. Recinto:29-015-159-00248-00001 Cultivo:62000 PASTOS PERMANENTES DE 5 O MAS AÑOS-SIN VARIEDAD Secano Recinto:29-015-159-00248-00002 Cultivo:62000 PASTOS PERMANENTES DE 5 O MAS AÑOS-SIN VARIEDAD Secano Recinto:29-015-159-00248-00003 Cultivo:62000 PASTOS PERMANENTES DE 5 O MAS AÑOS-SIN VARIEDAD Secano Recinto:29-015-159-00249-00001 Cultivo:62000 PASTOS PERMANENTES DE 5 O MAS AÑOS-SIN VARIEDAD Secano Recinto:29-015-159-00249-00002 Cultivo:62000 PASTOS PERMANENTES DE 5 O MAS AÑOS-SIN VARIEDAD Secano Recinto:29-015-159-00249-00003 Cultivo:62000 PASTOS PERMANENTES DE 5 O MAS AÑOS-SIN VARIEDAD Secano Recinto:29-015-159-00373-00002 Cultivo:62000 PASTOS PERMANENTES DE 5 O MAS AÑOS-SIN VARIEDAD Secano Recinto:29-015-159-00399-00047 Cultivo:62000 PASTOS PERMANENTES DE 5 O MAS AÑOS-SIN VARIEDAD Secano Recinto:29-015-159-00399-00048 Cultivo:62000 PASTOS PERMANENTES DE 5 O MAS AÑOS-SIN VARIEDAD Secano

(1) Con incidencias que retienen pago o deniegan el expediente.

(2) Se calcula sobre superficie declarada admisible.

(3) Aplicación del artículo 16 bis del RD 147/2023.

(4) Expediente con algunos recintos de pastos permanentes ubicados en espacios protegidos donde la carga ganadera mínima será 0,1 UGM/ha.

Puede verificar la integridad de una copia de este documento mediante la lectura del código QR adjunto o mediante el acceso a la dirección <https://ws050.juntadeandalucia.es/verificarFirma> indicando el código de VERIFICACIÓN

FIRMADO POR

RAQUEL MARIA ESPIN CRESPO

29/01/2025

VERIFICACIÓN

Pk2jmMURSWMFXCU9VKGJRQ2Q7H5BP3

PÁG. 2637/2713





INCIDENCIAS

INCIDENCIA DESCRIPCIÓN

Recinto:29-015-159-00399-00049	Cultivo:62000	PASTOS PERMANENTES DE 5 O MAS AÑOS-SIN VARIEDAD	Secano
Recinto:29-015-159-00399-00050	Cultivo:62000	PASTOS PERMANENTES DE 5 O MAS AÑOS-SIN VARIEDAD	Secano
Recinto:29-015-159-00399-00051	Cultivo:62000	PASTOS PERMANENTES DE 5 O MAS AÑOS-SIN VARIEDAD	Secano
Recinto:29-015-159-00400-00045	Cultivo:62000	PASTOS PERMANENTES DE 5 O MAS AÑOS-SIN VARIEDAD	Secano
Recinto:29-015-159-00400-00049	Cultivo:62000	PASTOS PERMANENTES DE 5 O MAS AÑOS-SIN VARIEDAD	Secano
Recinto:29-015-159-00401-00012	Cultivo:62000	PASTOS PERMANENTES DE 5 O MAS AÑOS-SIN VARIEDAD	Secano
Recinto:29-015-159-00401-00042	Cultivo:62000	PASTOS PERMANENTES DE 5 O MAS AÑOS-SIN VARIEDAD	Secano

Datos considerados para el Cálculo de la Carga Ganadera del expediente

Superficie determinada para Cálculo Carga Ganadera: 0,00 ha
Carga Ganadera del Expediente: 0,00 ugm/ha

Incidencias de carga ganadera

INCIDENCIA DESCRIPCIÓN

86122	Recinto superficie forrajera que realiza la actividad de producción de pastoreo y no declara el o los códigos del Registro de Explotaciones Ganaderas de Andalucía, REGA.
	Recinto:29-015-159-00399-00051 Cultivo:62000 PASTOS PERMANENTES DE 5 O MAS AÑOS-SIN VARIEDAD Secano
	Recinto:29-015-159-00400-00049 Cultivo:62000 PASTOS PERMANENTES DE 5 O MAS AÑOS-SIN VARIEDAD Secano
	Recinto:29-015-159-00401-00042 Cultivo:62000 PASTOS PERMANENTES DE 5 O MAS AÑOS-SIN VARIEDAD Secano
	Recinto:29-015-159-00401-00012 Cultivo:62000 PASTOS PERMANENTES DE 5 O MAS AÑOS-SIN VARIEDAD Secano
	Recinto:29-015-159-00400-00045 Cultivo:62000 PASTOS PERMANENTES DE 5 O MAS AÑOS-SIN VARIEDAD Secano
	Recinto:29-015-159-00401-00042 Cultivo:62000 PASTOS PERMANENTES DE 5 O MAS AÑOS-SIN VARIEDAD Secano
	Recinto:29-015-159-00400-00049 Cultivo:62000 PASTOS PERMANENTES DE 5 O MAS AÑOS-SIN VARIEDAD Secano
	Recinto:29-015-159-00399-00051 Cultivo:62000 PASTOS PERMANENTES DE 5 O MAS AÑOS-SIN VARIEDAD Secano
	Recinto:29-015-159-00399-00051 Cultivo:62000 PASTOS PERMANENTES DE 5 O MAS AÑOS-SIN VARIEDAD Secano
	Recinto:29-015-159-00399-00050 Cultivo:62000 PASTOS PERMANENTES DE 5 O MAS AÑOS-SIN VARIEDAD Secano
	Recinto:29-015-159-00399-00049 Cultivo:62000 PASTOS PERMANENTES DE 5 O MAS AÑOS-SIN VARIEDAD Secano
	Recinto:29-015-159-00399-00048 Cultivo:62000 PASTOS PERMANENTES DE 5 O MAS AÑOS-SIN VARIEDAD Secano
	Recinto:29-015-159-00399-00047 Cultivo:62000 PASTOS PERMANENTES DE 5 O MAS AÑOS-SIN VARIEDAD Secano
	Recinto:29-015-159-00249-00001 Cultivo:62000 PASTOS PERMANENTES DE 5 O MAS AÑOS-SIN VARIEDAD Secano
	Recinto:29-015-159-00248-00001 Cultivo:62000 PASTOS PERMANENTES DE 5 O MAS AÑOS-SIN VARIEDAD Secano
	Recinto:29-015-159-00248-00003 Cultivo:62000 PASTOS PERMANENTES DE 5 O MAS AÑOS-SIN VARIEDAD Secano
	Recinto:29-015-159-00248-00002 Cultivo:62000 PASTOS PERMANENTES DE 5 O MAS AÑOS-SIN VARIEDAD Secano
	Recinto:29-015-159-00373-00002 Cultivo:62000 PASTOS PERMANENTES DE 5 O MAS AÑOS-SIN VARIEDAD Secano
	Recinto:29-015-159-00249-00002 Cultivo:62000 PASTOS PERMANENTES DE 5 O MAS AÑOS-SIN VARIEDAD Secano
	Recinto:29-015-159-00249-00003 Cultivo:62000 PASTOS PERMANENTES DE 5 O MAS AÑOS-SIN VARIEDAD Secano
86124	Recinto de forrajera para Cálculo de Carga Ganadera que No pertenece a Explotación.
	Recinto:29-015-159-00399-00051 Cultivo:62000 PASTOS PERMANENTES DE 5 O MAS AÑOS-SIN VARIEDAD Secano
	Recinto:29-015-159-00400-00049 Cultivo:62000 PASTOS PERMANENTES DE 5 O MAS AÑOS-SIN VARIEDAD Secano
	Recinto:29-015-159-00401-00042 Cultivo:62000 PASTOS PERMANENTES DE 5 O MAS AÑOS-SIN VARIEDAD Secano
	Recinto:29-015-159-00401-00012 Cultivo:62000 PASTOS PERMANENTES DE 5 O MAS AÑOS-SIN VARIEDAD Secano
	Recinto:29-015-159-00400-00045 Cultivo:62000 PASTOS PERMANENTES DE 5 O MAS AÑOS-SIN VARIEDAD Secano
	Recinto:29-015-159-00401-00042 Cultivo:62000 PASTOS PERMANENTES DE 5 O MAS AÑOS-SIN VARIEDAD Secano
	Recinto:29-015-159-00400-00049 Cultivo:62000 PASTOS PERMANENTES DE 5 O MAS AÑOS-SIN VARIEDAD Secano
	Recinto:29-015-159-00399-00051 Cultivo:62000 PASTOS PERMANENTES DE 5 O MAS AÑOS-SIN VARIEDAD Secano
	Recinto:29-015-159-00399-00051 Cultivo:62000 PASTOS PERMANENTES DE 5 O MAS AÑOS-SIN VARIEDAD Secano
	Recinto:29-015-159-00399-00050 Cultivo:62000 PASTOS PERMANENTES DE 5 O MAS AÑOS-SIN VARIEDAD Secano
	Recinto:29-015-159-00399-00049 Cultivo:62000 PASTOS PERMANENTES DE 5 O MAS AÑOS-SIN VARIEDAD Secano
	Recinto:29-015-159-00399-00048 Cultivo:62000 PASTOS PERMANENTES DE 5 O MAS AÑOS-SIN VARIEDAD Secano
	Recinto:29-015-159-00399-00047 Cultivo:62000 PASTOS PERMANENTES DE 5 O MAS AÑOS-SIN VARIEDAD Secano
	Recinto:29-015-159-00249-00001 Cultivo:62000 PASTOS PERMANENTES DE 5 O MAS AÑOS-SIN VARIEDAD Secano
	Recinto:29-015-159-00248-00001 Cultivo:62000 PASTOS PERMANENTES DE 5 O MAS AÑOS-SIN VARIEDAD Secano
	Recinto:29-015-159-00248-00003 Cultivo:62000 PASTOS PERMANENTES DE 5 O MAS AÑOS-SIN VARIEDAD Secano
	Recinto:29-015-159-00248-00002 Cultivo:62000 PASTOS PERMANENTES DE 5 O MAS AÑOS-SIN VARIEDAD Secano
	Recinto:29-015-159-00373-00002 Cultivo:62000 PASTOS PERMANENTES DE 5 O MAS AÑOS-SIN VARIEDAD Secano

(1) Con incidencias que retienen pago o deniegan el expediente.
 (2) Se calcula sobre superficie declarada admisible.
 (3) Aplicación del artículo 16 bis del RD 147/2023.
 (4) Expediente con algunos recintos de pastos permanentes ubicados en espacios protegidos donde la carga ganadera mínima será 0,1 UGM/ha.

Puede verificar la integridad de una copia de este documento mediante la lectura del código QR adjunto o mediante el acceso a la dirección https://ws050.juntadeandalucia.es/verificarFirma indicando el código de VERIFICACIÓN			
FIRMADO POR	RAQUEL MARIA ESPIN CRESPO	29/01/2025	
VERIFICACIÓN	Pk2jmMURSWMFXCU9VKGJQRQ2Q7H5BP3	PÁG. 2638/2713	



	Recinto:29-015-159-00249-00002	Cultivo:62000 PASTOS PERMANENTES DE 5 O MAS AÑOS-SIN VARIEDAD Secano
	Recinto:29-015-159-00249-00003	Cultivo:62000 PASTOS PERMANENTES DE 5 O MAS AÑOS-SIN VARIEDAD Secano
86128	Recinto de Forrajerías que no ha contabilizado para Carga Ganadera por no tener una explotación válida para el cálculo de la Carga Ganadera	
	Recinto:29-015-159-00399-00051	Cultivo:62 PASTOS PERMANENTES DE 5 O MAS AÑOS-
	Recinto:29-015-159-00400-00049	Cultivo:62 PASTOS PERMANENTES DE 5 O MAS AÑOS-
	Recinto:29-015-159-00401-00042	Cultivo:62 PASTOS PERMANENTES DE 5 O MAS AÑOS-
	Recinto:29-015-159-00401-00012	Cultivo:62 PASTOS PERMANENTES DE 5 O MAS AÑOS-
	Recinto:29-015-159-00400-00045	Cultivo:62 PASTOS PERMANENTES DE 5 O MAS AÑOS-
	Recinto:29-015-159-00401-00042	Cultivo:62 PASTOS PERMANENTES DE 5 O MAS AÑOS-
	Recinto:29-015-159-00400-00049	Cultivo:62 PASTOS PERMANENTES DE 5 O MAS AÑOS-
	Recinto:29-015-159-00399-00051	Cultivo:62 PASTOS PERMANENTES DE 5 O MAS AÑOS-
	Recinto:29-015-159-00399-00051	Cultivo:62 PASTOS PERMANENTES DE 5 O MAS AÑOS-
	Recinto:29-015-159-00399-00050	Cultivo:62 PASTOS PERMANENTES DE 5 O MAS AÑOS-
	Recinto:29-015-159-00399-00049	Cultivo:62 PASTOS PERMANENTES DE 5 O MAS AÑOS-
	Recinto:29-015-159-00399-00048	Cultivo:62 PASTOS PERMANENTES DE 5 O MAS AÑOS-
	Recinto:29-015-159-00399-00047	Cultivo:62 PASTOS PERMANENTES DE 5 O MAS AÑOS-
	Recinto:29-015-159-00249-00001	Cultivo:62 PASTOS PERMANENTES DE 5 O MAS AÑOS-
	Recinto:29-015-159-00248-00001	Cultivo:62 PASTOS PERMANENTES DE 5 O MAS AÑOS-
	Recinto:29-015-159-00248-00003	Cultivo:62 PASTOS PERMANENTES DE 5 O MAS AÑOS-
	Recinto:29-015-159-00248-00002	Cultivo:62 PASTOS PERMANENTES DE 5 O MAS AÑOS-
	Recinto:29-015-159-00373-00002	Cultivo:62 PASTOS PERMANENTES DE 5 O MAS AÑOS-
	Recinto:29-015-159-00249-00002	Cultivo:62 PASTOS PERMANENTES DE 5 O MAS AÑOS-
	Recinto:29-015-159-00249-00003	Cultivo:62 PASTOS PERMANENTES DE 5 O MAS AÑOS-

(1) Con incidencias que retienen pago o deniegan el expediente.

(2) Se calcula sobre superficie declarada admisible.

(3) Aplicación del artículo 16 bis del RD 147/2023.

(4) Expediente con algunos recintos de pastos permanentes ubicados en espacios protegidos donde la carga ganadera mínima será 0,1 UGM/ha.

Puede verificar la integridad de una copia de este documento mediante la lectura del código QR adjunto o mediante el acceso a la dirección <https://ws050.juntadeandalucia.es/verificarFirma> indicando el código de VERIFICACIÓN

FIRMADO POR	RAQUEL MARIA ESPIN CRESPO	29/01/2025	
VERIFICACIÓN	Pk2jmMURSWMFXCU9VKGJQRQ2Q7H5BP3	PÁG. 2639/2713	

**APELLIDOS Y NOMBRE / RAZÓN SOCIAL**
RUIZ MORENO MANRIQUE GABRIEL**NIF**
****1037***EXPEDIENTE**
1218596**RESOLUCIÓN**
CONCESIÓN DE LA AYUDA**DATOS DE MANTENIMIENTO UNIDADES**

GRUPO DE PAGO	Sup. Dec. Admisible	Sup. Resuelta	Sobredecl.	% Sobredecl.
ZONAS DE MONTAÑA	4,93	4,79	0,14	2,84

RESUMEN DE PAGOS

	IMPORTE (Euros)			
	RESUELTO	FEADER	MAPA	CAPADR
Pago realizado	426,00	362,37	41,82	22,13
A pagar	19,47	16,55	1,91	1,01
TOTAL	445,47	378,92	43,73	23,14

APLICACIÓN DE REDUCCIONES Y PENALIZACIONES (%)

Criterios de subvencionabilidad (1)	Presentación tardía	Omisión declaración	Condicionalidad
0,00	0,00	0,00	0,00

IMPORTE (Euros)

Calculado(2)	Reducción	Penalización	Reducción Penalización (3)	Penalización adicional	Resuelto	FEADER	MAPA	CAPADR
458,49 €	13,02 €	0,00 €	0,00 €	0,00 €	445,47 €	378,65 €	43,70 €	23,12 €
Importe Unitario:	93,00 €	Nuevo Importe Unitario:	93,00 €					

RECINTOS PROPUESTOS

REF.	REFERENCIA SIGPAC	CULTIVO	S/R	USO SIGPAC	Sup. Dec. admisible	Sup. Campo	Sup. Determ.	Sup. Resuelta
-1613629	29-079-015-00101-0004	MELOCOTONEROS	R		0,53		0,53	0,53
-1613619	29-079-015-00160-0007	OLIVAR	R		0,22		0,22	0,22
-1597547	29-079-015-00161-0005	MELOCOTONEROS	R		0,14		0,14	0,00
-803802	29-079-015-00101-0006	OLIVAR	R		0,05		0,05	0,05
6908353	29-079-015-00160-0001	MELOCOTONEROS	R		0,09		0,09	0,09
6908354	29-079-015-00161-0002	OLIVAR	R		0,34		0,34	0,34
1700000006599462	29-002-008-00052-0001	OLIVAR	S		0,76		0,76	0,76
1700000006599463	29-002-008-00052-0004	OLIVAR	S		1,47		1,47	1,47
1700000006599464	29-079-015-00103-0001	OLIVAR	R		0,18		0,18	0,18
1700000006599465	29-079-015-00104-0001	AGUACATE	R		0,97		0,97	0,97
1700000006599466	29-079-015-00095-0004	OLIVAR	S		0,05		0,05	0,05
1700000006599467	29-079-015-00101-0008	OLIVAR	R		0,13		0,13	0,13

INCIDENCIAS**INCIDENCIA DESCRIPCIÓN**

3790 Recinto declarado inactivo
Recinto:29-079-015-00161-00005 Cultivo: -

(1) Con incidencias que retienen pago o deniegan el expediente.

(2) Se calcula sobre superficie declarada admisible.

(3) Aplicación del artículo 16 bis del RD 147/2023.

(4) Expediente con algunos recintos de pastos permanentes ubicados en espacios protegidos donde la carga ganadera mínima será 0,1 UGM/ha.

Puede verificar la integridad de una copia de este documento mediante la lectura del código QR adjunto o mediante el acceso a la dirección <https://ws050.juntadeandalucia.es/verificarFirma> indicando el código de VERIFICACIÓN

FIRMADO POR	RAQUEL MARIA ESPIN CRESPO	29/01/2025
VERIFICACIÓN	Pk2jmMURSWMFXCU9VKGJRQ2Q7H5BP3	PÁG. 2640/2713





APELLIDOS Y NOMBRE / RAZÓN SOCIAL
SÁNCHEZ GONZÁLEZ BLAS MIGUEL

NIF
****6027*

EXPEDIENTE
1036652

RESOLUCIÓN
CONCESIÓN DE LA AYUDA

DATOS DE MANTENIMIENTO UNIDADES

GRUPO DE PAGO	Sup. Dec. Admisible	Sup. Resuelta	Sobredecl.	% Sobredecl.
ZONAS DE MONTAÑA	18,05	18,05	0,00	0,00

RESUMEN DE PAGOS

	IMPORTE (Euros)			
	RESUELTO	FEADER	MAPA	CAPADR
Pago realizado	1.621,92	1.378,63	159,11	84,18

APLICACIÓN DE REDUCCIONES Y PENALIZACIONES (%)

Criterios de subvencionabilidad (1)	Presentación tardía	Omisión declaración	Condicionabilidad
0,00	0,00	0,00	0,00

IMPORTE (Euros)

Calculado(2)	Reducción	Penalización	Reducción Penalización (3)	Penalización adicional	Resuelto	FEADER	MAPA	CAPADR
1.621,92 €	0,00 €	0,00 €	0,00 €	0,00 €	1.621,92 €	1.378,63 €	159,11 €	84,18 €
Importe Unitario:	93,00 €	Nuevo Importe Unitario:	89,86 €					

(1) Con incidencias que retienen pago o deniegan el expediente.

(2) Se calcula sobre superficie declarada admisible.

(3) Aplicación del artículo 16 bis del RD 147/2023.

(4) Expediente con algunos recintos de pastos permanentes ubicados en espacios protegidos donde la carga ganadera mínima será 0,1 UGM/ha.

Puede verificar la integridad de una copia de este documento mediante la lectura del código QR adjunto o mediante el acceso a la dirección <https://ws050.juntadeandalucia.es/verificarFirma> indicando el código de VERIFICACIÓN

FIRMADO POR	RAQUEL MARIA ESPIN CRESPO	29/01/2025	
VERIFICACIÓN	Pk2jmMURSWMFXCU9VKGJRRQ2Q7H5BP3	PÁG. 2641/2713	

**RECINTOS PROPUESTOS**

REF.	REFERENCIA SIGPAC	CULTIVO	S/R	USO SIGPAC	Sup. Dec. admisible	Sup. Campo	Sup. Determ.	Sup. Resuelta
-1545077	29-900-002-00283-0009	OLIVAR	S		0,04		0,04	0,04
-701428	29-900-002-00212-0038	OLIVAR	S		0,05		0,05	0,05
-28375	29-900-002-00212-0036	OTROS FRUTALES	S		0,02		0,02	0,02
1700000006119106	29-900-002-00212-0002	OLIVAR	S		0,02		0,02	0,02
1700000006119107	29-900-002-00283-0033	OLIVAR	S		0,75		0,75	0,75
1700000006119112	29-900-002-00283-0009	OLIVAR	S		1,80		1,80	1,80
1700000006119113	29-900-002-00292-0001	OLIVAR	S		0,04		0,04	0,04
1700000006119116	29-900-002-00283-0003	OLIVAR	S		0,05		0,05	0,05
1700000006119117	29-900-003-00028-0017	OLIVAR	S		5,55		5,55	5,55
1700000006119118	29-900-003-00029-0002	OLIVAR	S		1,11		1,11	1,11
1700000006119119	29-900-002-00212-0003	OLIVAR	S		0,15		0,15	0,15
1700000006119120	29-900-002-00214-0002	OLIVAR	S		0,91		0,91	0,91
1700000006119122	29-900-002-00212-0007	OLIVAR	S		0,35		0,35	0,35
1700000006119123	29-900-002-00212-0008	OLIVAR	S		2,69		2,69	2,69
1700000006119124	29-900-002-00212-0020	OLIVAR	S		0,01		0,01	0,01
1700000006119126	29-900-002-00212-0025	OLIVAR	S		0,03		0,03	0,03
1700000006119127	29-900-002-00212-0026	OLIVAR	S		0,03		0,03	0,03
1700000006119128	29-900-002-00212-0027	OLIVAR	S		0,04		0,04	0,04
1700000006119129	29-900-002-00212-0028	OLIVAR	S		0,06		0,06	0,06
1700000006119130	29-900-002-00212-0029	OLIVAR	S		0,05		0,05	0,05
1700000006119131	29-900-002-00214-0001	OLIVAR	S		0,15		0,15	0,15
1700000006119132	29-900-002-00231-0002	OLIVAR	S		1,14		1,14	1,14
1700000006119134	29-900-002-00212-0006	OLIVAR	S		0,35		0,35	0,35
1700000006119135	29-900-002-00212-0005	OLIVAR	S		0,15		0,15	0,15
1700000006119136	29-900-002-00212-0004	OLIVAR	S		0,14		0,14	0,14
1700000006119137	29-900-002-00283-0007	OLIVAR	S		0,12		0,12	0,12
1700000006119138	29-900-002-00280-0001	OLIVAR	S		0,25		0,25	0,25
1700000006119139	29-900-002-00283-0010	OLIVAR	S		1,82		1,82	1,82
1700000006119140	29-900-002-00283-0006	OLIVAR	S		0,04		0,04	0,04
1700000006119141	29-900-002-00283-0023	OLIVAR	S		0,04		0,04	0,04
1700000006119142	29-900-002-00280-0002	OTROS FRUTALES	S		0,10		0,10	0,10

INCIDENCIAS**INCIDENCIA DESCRIPCIÓN**

86119	Carga ganadera NO cumple con el valor mínimo de 0,2 UGM/ha. Recinto:29-900-002-00212-00030 Cultivo:62000 PASTOS PERMANENTES DE 5 O MAS AÑOS-SIN VARIEDAD Secano Carga Ganadera:0 Recinto:29-900-002-00283-00002 Cultivo:62000 PASTOS PERMANENTES DE 5 O MAS AÑOS-SIN VARIEDAD Secano Carga Ganadera:0 Recinto:29-900-002-00283-00014 Cultivo:62000 PASTOS PERMANENTES DE 5 O MAS AÑOS-SIN VARIEDAD Secano Carga Ganadera:0 Recinto:29-900-002-00283-00018 Cultivo:62000 PASTOS PERMANENTES DE 5 O MAS AÑOS-SIN VARIEDAD Secano Carga Ganadera:0
86123	Recinto superficie forrajera que en REGA no tiene clasificación zootécnica permitida. Recinto:29-900-002-00212-00030 Cultivo:62000 PASTOS PERMANENTES DE 5 O MAS AÑOS-SIN VARIEDAD Secano Explotacion:ES290670000522 Recinto:29-900-002-00283-00002 Cultivo:62000 PASTOS PERMANENTES DE 5 O MAS AÑOS-SIN VARIEDAD Secano Explotacion:ES290670000522 Recinto:29-900-002-00283-00014 Cultivo:62000 PASTOS PERMANENTES DE 5 O MAS AÑOS-SIN VARIEDAD Secano Explotacion:ES290670000522 Recinto:29-900-002-00283-00018 Cultivo:62000 PASTOS PERMANENTES DE 5 O MAS AÑOS-SIN VARIEDAD Secano Explotacion:ES290670000522
86126	Recinto de forrajera para Cálculo de Carga Ganadera que No pertenece a Explotación con UGM válida. Recinto:29-900-002-00212-00030 Cultivo:62000 PASTOS PERMANENTES DE 5 O MAS AÑOS-SIN VARIEDAD Secano Explotacion:ES290670000522

(1) Con incidencias que retienen pago o deniegan el expediente.

(2) Se calcula sobre superficie declarada admisible.

(3) Aplicación del artículo 16 bis del RD 147/2023.

(4) Expediente con algunos recintos de pastos permanentes ubicados en espacios protegidos donde la carga ganadera mínima será 0,1 UGM/ha.

Puede verificar la integridad de una copia de este documento mediante la lectura del código QR adjunto o mediante el acceso a la dirección <https://ws050.juntadeandalucia.es/verificarFirma> indicando el código de VERIFICACIÓN

FIRMADO POR

RAQUEL MARIA ESPIN CRESPO

29/01/2025

VERIFICACIÓN

Pk2jmMURSWMFCU9VKGJQRQ2Q7H5BP3

PÁG. 2642/2713





INCIDENCIAS

INCIDENCIA DESCRIPCIÓN

- Recinto:29-900-002-00283-00002 Cultivo:62000 PASTOS PERMANENTES DE 5 O MAS AÑOS-SIN VARIEDAD Secano Explotacion:ES290670000522
- Recinto:29-900-002-00283-00014 Cultivo:62000 PASTOS PERMANENTES DE 5 O MAS AÑOS-SIN VARIEDAD Secano Explotacion:ES290670000522
- Recinto:29-900-002-00283-00018 Cultivo:62000 PASTOS PERMANENTES DE 5 O MAS AÑOS-SIN VARIEDAD Secano Explotacion:ES290670000522
- Recinto:29-900-003-00028-00031 Cultivo:62000 PASTOS PERMANENTES DE 5 O MAS AÑOS-SIN VARIEDAD Secano Explotacion:ES290670000522

Datos considerados para el Cálculo de la Carga Ganadera del expediente

Superficie determinada para Cálculo Carga Ganadera: 0,00 ha
Carga Ganadera del Expediente: 0,00 ugm/ha

Incidenias de carga ganadera

INCIDENCIA DESCRIPCIÓN

- 86123 Recinto superficie forrajera que en REGA no tiene clasificación zootécnica permitida.
 Recinto:29-900-002-00283-00002 Cultivo:62000 PASTOS PERMANENTES DE 5 O MAS AÑOS-SIN VARIEDAD Secano Explotacion:ES290670000522
 Recinto:29-900-002-00212-00030 Cultivo:62000 PASTOS PERMANENTES DE 5 O MAS AÑOS-SIN VARIEDAD Secano Explotacion:ES290670000522
 Recinto:29-900-002-00283-00018 Cultivo:62000 PASTOS PERMANENTES DE 5 O MAS AÑOS-SIN VARIEDAD Secano Explotacion:ES290670000522
 Recinto:29-900-002-00283-00014 Cultivo:62000 PASTOS PERMANENTES DE 5 O MAS AÑOS-SIN VARIEDAD Secano Explotacion:ES290670000522
- 86126 Recinto de forrajera para Cálculo de Carga Ganadera que No pertenece a Explotación con UGM válida.
 Recinto:29-900-002-00283-00002 Cultivo:62000 PASTOS PERMANENTES DE 5 O MAS AÑOS-SIN VARIEDAD Secano Explotacion:ES290670000522
 Recinto:29-900-002-00212-00030 Cultivo:62000 PASTOS PERMANENTES DE 5 O MAS AÑOS-SIN VARIEDAD Secano Explotacion:ES290670000522
 Recinto:29-900-002-00283-00018 Cultivo:62000 PASTOS PERMANENTES DE 5 O MAS AÑOS-SIN VARIEDAD Secano Explotacion:ES290670000522
 Recinto:29-900-002-00283-00014 Cultivo:62000 PASTOS PERMANENTES DE 5 O MAS AÑOS-SIN VARIEDAD Secano Explotacion:ES290670000522
 Recinto:29-900-003-00028-00031 Cultivo:62000 PASTOS PERMANENTES DE 5 O MAS AÑOS-SIN VARIEDAD Secano Explotacion:ES290670000522
- 86128 Recinto de Forrajeras que no ha contabilizado para Carga Ganadera por no tener una explotación válida para el cálculo de la Carga Ganadera
 Recinto:29-900-002-00283-00002 Cultivo:62 PASTOS PERMANENTES DE 5 O MAS AÑOS-
 Recinto:29-900-002-00212-00030 Cultivo:62 PASTOS PERMANENTES DE 5 O MAS AÑOS-
 Recinto:29-900-002-00283-00018 Cultivo:62 PASTOS PERMANENTES DE 5 O MAS AÑOS-
 Recinto:29-900-002-00283-00014 Cultivo:62 PASTOS PERMANENTES DE 5 O MAS AÑOS-
 Recinto:29-900-003-00028-00031 Cultivo:62 PASTOS PERMANENTES DE 5 O MAS AÑOS-

(1) Con incidencias que retienen pago o deniegan el expediente.
 (2) Se calcula sobre superficie declarada admisible.
 (3) Aplicación del artículo 16 bis del RD 147/2023.
 (4) Expediente con algunos recintos de pastos permanentes ubicados en espacios protegidos donde la carga ganadera mínima será 0,1 UGM/ha.

Puede verificar la integridad de una copia de este documento mediante la lectura del código QR adjunto o mediante el acceso a la dirección https://ws050.juntadeandalucia.es/verificarFirma indicando el código de VERIFICACIÓN			
FIRMADO POR	RAQUEL MARIA ESPIN CRESPO	29/01/2025	
VERIFICACIÓN	Pk2jmMURSWMFXCU9VKGJRQ2Q7H5BP3	PÁG. 2643/2713	

**APELLIDOS Y NOMBRE / RAZÓN SOCIAL**

SANTOS ARANDA ANTONIO JESUS

NIF

***9477*

EXPEDIENTE

1129351

RESOLUCIÓN

CONCESIÓN DE LA AYUDA

DATOS DE MANTENIMIENTO UNIDADES

GRUPO DE PAGO	Sup. Dec. Admisible	Sup. Resuelta	Sobredecl.	% Sobredecl.
ZONAS DE MONTAÑA	37,24	36,87	0,37	0,99

RESUMEN DE PAGOS

	IMPORTE (Euros)			
	RESUELTO	FEADER	MAPA	CAPADR
Pago realizado	2.025,67	1.721,82	198,72	105,13

APLICACIÓN DE REDUCCIONES Y PENALIZACIONES (%)

Criterios de subvencionabilidad (1)	Presentación tardía	Omisión declaración	Condicionabilidad
0,00	0,00	0,00	0,00

IMPORTE (Euros)

Calculado(2)	Reducción	Penalización	Reducción Penalización (3)	Penalización adicional	Resuelto	FEADER	MAPA	CAPADR
2.046,00 €	20,33 €	0,00 €	0,00 €	0,00 €	2.025,67 €	1.721,82 €	198,72 €	105,13 €
Importe Unitario:	93,00 €	Nuevo Importe Unitario:	54,94 €					

(1) Con incidencias que retienen pago o deniegan el expediente.

(2) Se calcula sobre superficie declarada admisible.

(3) Aplicación del artículo 16 bis del RD 147/2023.

(4) Expediente con algunos recintos de pastos permanentes ubicados en espacios protegidos donde la carga ganadera mínima será 0,1 UGM/ha.

Puede verificar la integridad de una copia de este documento mediante la lectura del código QR adjunto o mediante el acceso a la dirección <https://ws050.juntadeandalucia.es/verificarFirma> indicando el código de VERIFICACIÓN

FIRMADO POR

RAQUEL MARIA ESPIN CRESPO

29/01/2025

VERIFICACIÓN

Pk2jmMURSWMFXCU9VKGJRRQ2Q7H5BP3

PÁG. 2644/2713



**RECINTOS PROPUESTOS**

REF.	REFERENCIA SIGPAC	CULTIVO	S/R	USO SIGPAC	Sup. Dec. admisible	Sup. Campo	Sup. Determ.	Sup. Resuelta
-1504248	29-015-159-00152-0002	BARBECHO TRADICIONAL	S		0,37		0,37	0,00
-1504081	29-015-151-00046-0001	CEBADA	S		3,53		3,53	3,53
-885682	29-015-159-00151-0006	PASTOS PERMANENTES DE 5 O MAS AÑOS	S		0,69		0,69	0,69
-885190	29-015-159-00151-0015	PASTOS PERMANENTES DE 5 O MAS AÑOS	S		0,14		0,14	0,14
-885189	29-015-159-00151-0014	PASTOS PERMANENTES DE 5 O MAS AÑOS	S		0,36		0,36	0,36
-93531	29-015-159-00173-0004	PASTOS PERMANENTES DE 5 O MAS AÑOS	S		0,49		0,49	0,49
-93530	29-015-159-00099-0003	PASTOS PERMANENTES DE 5 O MAS AÑOS	S		0,29		0,29	0,29
-93529	29-015-159-00173-0003	PASTOS PERMANENTES DE 5 O MAS AÑOS	S		0,22		0,22	0,22
-93528	29-015-151-00046-0005	CEBADA	S		0,35		0,35	0,35
-93523	29-015-151-00046-0004	PASTOS PERMANENTES DE 5 O MAS AÑOS	S		0,34		0,34	0,34
-87910	29-015-159-00194-0007	PASTOS PERMANENTES DE 5 O MAS AÑOS	S		0,02		0,02	0,02
-87908	29-015-151-00021-0004	PASTOS PERMANENTES DE 5 O MAS AÑOS	S		0,01		0,01	0,01
-87907	29-015-151-00021-0002	CEBADA	S		0,11		0,11	0,11
-87906	29-015-151-00015-0004	PASTOS PERMANENTES DE 5 O MAS AÑOS	S		0,07		0,07	0,07
6811008	29-015-151-00015-0002	CEBADA	S		0,52		0,52	0,52
6811009	29-015-151-00015-0001	CEBADA	S		1,67		1,67	1,67
6811010	29-015-151-00021-0001	CEBADA	S		1,24		1,24	1,24
1700000005874049	29-015-159-00151-0003	CEBADA	S		6,96		6,96	6,96
1700000005874050	29-015-159-00173-0005	PASTOS PERMANENTES DE 5 O MAS AÑOS	S		2,99		2,99	2,99
1700000005874051	29-015-159-00173-0007	CEBADA	S		1,06		1,06	1,06
1700000005874052	29-015-159-00194-0004	CEBADA	S		1,96		1,96	1,96
1700000005874054	29-015-159-00153-0003	CEBADA	S		1,00		1,00	1,00
1700000005874055	29-015-151-00014-0004	AVENA	S		1,08		1,08	1,08
1700000005874057	29-015-159-00197-0001	CEBADA	S		0,68		0,68	0,68
1700000005874058	29-015-151-00014-0002	AVENA	S		3,65		3,65	3,65
1700000005874060	29-015-159-00099-0004	CEBADA	S		0,60		0,60	0,60
1700000005874061	29-015-159-00173-0006	CEBADA	S		1,17		1,17	1,17
1700000005874062	29-015-150-00091-0004	VEZA	S		1,73		1,73	1,73
1700000005874064	29-015-159-00114-0004	CEBADA	S		0,71		0,71	0,71
1700000005874065	29-015-159-00238-0002	OLIVAR	S		0,91		0,91	0,91
1700000005874066	29-015-159-00240-0001	OLIVAR	S		0,96		0,96	0,96
1700000005874073	29-015-159-00116-0002	CEBADA	S		1,36		1,36	1,36

INCIDENCIAS**INCIDENCIA DESCRIPCIÓN**

3790 Recinto declarado inactivo
 Recinto:29-015-159-00152-00002 Cultivo: -

Datos considerados para el Cálculo de la Carga Ganadera del expediente

Superficie determinada para Cálculo Carga Ganadera: 5,86 ha
 Carga Ganadera del Expediente: 9,45 ugm/ha

Explotación	Especie	Ugm Calculada para CG
ES290150000409	CAPRINA	38,40
ES290150000409	OVINA	16,98

Recintos Determinados para el Cálculo de Garga Ganadera

REF.	REFERENCIA SIGPAC	CULTIVO	DESCRIPCIÓN CULTIVO	S/R	SUP. RESUELTA (ha)
-885682	29-015-159-00151-00006	62000	PASTOS PERMANENTES DE 5 O MAS AÑOS-SIN VARIEDAD	S	0,69

(1) Con incidencias que retienen pago o deniegan el expediente.

(2) Se calcula sobre superficie declarada admisible.

(3) Aplicación del artículo 16 bis del RD 147/2023.

(4) Expediente con algunos recintos de pastos permanentes ubicados en espacios protegidos donde la carga ganadera mínima será 0,1 UGM/ha.

Puede verificar la integridad de una copia de este documento mediante la lectura del código QR adjunto o mediante el acceso a la dirección <https://ws050.juntadeandalucia.es/verificarFirma> indicando el código de VERIFICACIÓN

FIRMADO POR

RAQUEL MARIA ESPIN CRESPO

29/01/2025

VERIFICACIÓN

Pk2jmMURSWMFXCU9VKGJQRQ2Q7H5BP3

PÁG. 2645/2713



**Recintos Determinados para el Cálculo de Garga Ganadera**

REF.	REFERENCIA SIGPAC	CULTIVO	DESCRIPCIÓN CULTIVO	S/R	SUP. RESUELTA (ha)
-885681	29-012-005-00061-00002	62000	PASTOS PERMANENTES DE 5 O MAS AÑOS-SIN VARIEDAD	S	0,12
-885638	29-012-005-00061-00004	62000	PASTOS PERMANENTES DE 5 O MAS AÑOS-SIN VARIEDAD	S	0,12
-885190	29-015-159-00151-00015	62000	PASTOS PERMANENTES DE 5 O MAS AÑOS-SIN VARIEDAD	S	0,14
-885189	29-015-159-00151-00014	62000	PASTOS PERMANENTES DE 5 O MAS AÑOS-SIN VARIEDAD	S	0,36
-93531	29-015-159-00173-00004	62000	PASTOS PERMANENTES DE 5 O MAS AÑOS-SIN VARIEDAD	S	0,49
-93530	29-015-159-00099-00003	62000	PASTOS PERMANENTES DE 5 O MAS AÑOS-SIN VARIEDAD	S	0,29
-93529	29-015-159-00173-00003	62000	PASTOS PERMANENTES DE 5 O MAS AÑOS-SIN VARIEDAD	S	0,22
-93523	29-015-151-00046-00004	62000	PASTOS PERMANENTES DE 5 O MAS AÑOS-SIN VARIEDAD	S	0,34
-87910	29-015-159-00194-00007	62000	PASTOS PERMANENTES DE 5 O MAS AÑOS-SIN VARIEDAD	S	0,02
-87908	29-015-151-00021-00004	62000	PASTOS PERMANENTES DE 5 O MAS AÑOS-SIN VARIEDAD	S	0,01
-87906	29-015-151-00015-00004	62000	PASTOS PERMANENTES DE 5 O MAS AÑOS-SIN VARIEDAD	S	0,07
170000005874050	29-015-159-00173-00005	62000	PASTOS PERMANENTES DE 5 O MAS AÑOS-SIN VARIEDAD	S	2,99

Incidencias de carga ganadera**INCIDENCIA DESCRIPCIÓN**

3790	Recinto declarado inactivo Recinto:29-015-159-00152-00002 Cultivo: -
3795	Recinto declarado con una situación de riesgo de abandono. Recinto:29-012-005-00061-00001 Cultivo: - Recinto:29-012-005-00096-00001 Cultivo: -
86132	Recinto superficie forrajera que no realiza la actividad de producción de pastoreo. Recinto:29-015-159-00152-00002 Cultivo:20000 BARBECHO TRADICIONAL-SIN VARIEDAD Secano

(1) Con incidencias que retienen pago o deniegan el expediente.

(2) Se calcula sobre superficie declarada admisible.

(3) Aplicación del artículo 16 bis del RD 147/2023.

(4) Expediente con algunos recintos de pastos permanentes ubicados en espacios protegidos donde la carga ganadera mínima será 0,1 UGM/ha.

Puede verificar la integridad de una copia de este documento mediante la lectura del código QR adjunto o mediante el acceso a la dirección <https://ws050.juntadeandalucia.es/verificarFirma> indicando el código de VERIFICACIÓN

FIRMADO POR

RAQUEL MARIA ESPIN CRESPO

29/01/2025

VERIFICACIÓN

Pk2jmMURSWMFXCU9VKGJQRQ2Q7H5BP3

PÁG. 2646/2713



**APELLIDOS Y NOMBRE / RAZÓN SOCIAL**

SANTOS ARANDA JUAN MIGUEL

NIF

***6414*

EXPEDIENTE

1109520

RESOLUCIÓN

CONCESIÓN DE LA AYUDA

DATOS DE MANTENIMIENTO UNIDADES

GRUPO DE PAGO	Sup. Dec. Admisible	Sup. Resuelta	Sobredecl.	% Sobredecl.
ZONAS DE MONTAÑA	19,82	19,82	0,00	0,00

RESUMEN DE PAGOS

	IMPORTE (Euros)			
	RESUELTO	FEADER	MAPA	CAPADR
Pago realizado	1.753,61	1.490,57	172,03	91,01

APLICACIÓN DE REDUCCIONES Y PENALIZACIONES (%)

Criterios de subvencionabilidad (1)	Presentación tardía	Omisión declaración	Condicionalidad
0,00	0,00	0,00	0,00

IMPORTE (Euros)

Calculado(2)	Reducción	Penalización	Reducción Penalización (3)	Penalización adicional	Resuelto	FEADER	MAPA	CAPADR
1.753,61 €	0,00 €	0,00 €	0,00 €	0,00 €	1.753,61 €	1.490,57 €	172,03 €	91,01 €
Importe Unitario:	93,00 €	Nuevo Importe Unitario:	88,48 €					

RECINTOS PROPUESTOS

REF.	REFERENCIA SIGPAC	CULTIVO	S/R	USO SIGPAC	Sup. Dec. admisible	Sup. Campo	Sup. Determ.	Sup. Resuelta
-707672	29-015-151-00005-0004	CEBADA	S		0,31		0,31	0,31
-707656	29-015-151-00007-0003	PASTOS DE MENOS DE 5 AÑOS	S		2,24		2,24	2,24
-78340	29-015-151-00023-0002	PASTOS PERMANENTES DE 5 O MAS AÑOS	S		0,03		0,03	0,03
1700000006198966	29-015-151-00007-0003	CEBADA	S		2,75		2,75	2,75
1700000006198967	29-015-159-00099-0004	CEBADA	S		2,60		2,60	2,60
1700000006198968	29-015-151-00023-0001	CEBADA	S		1,11		1,11	1,11
1700000006198969	29-015-159-00151-0002	PASTOS PERMANENTES DE 5 O MAS AÑOS	S		4,78		4,78	4,78
1700000006198970	29-015-159-00151-0004	PASTOS PERMANENTES DE 5 O MAS AÑOS	S		5,18		5,18	5,18
1700000006198971	29-015-159-00154-0002	PASTOS PERMANENTES DE 5 O MAS AÑOS	S		0,48		0,48	0,48
1700000006198972	29-015-159-00152-0001	PASTOS PERMANENTES DE 5 O MAS AÑOS	S		0,34		0,34	0,34

(1) Con incidencias que retienen pago o deniegan el expediente.

(2) Se calcula sobre superficie declarada admisible.

(3) Aplicación del artículo 16 bis del RD 147/2023.

(4) Expediente con algunos recintos de pastos permanentes ubicados en espacios protegidos donde la carga ganadera mínima será 0,1 UGM/ha.

Puede verificar la integridad de una copia de este documento mediante la lectura del código QR adjunto o mediante el acceso a la dirección <https://ws050.juntadeandalucia.es/verificarFirma> indicando el código de VERIFICACIÓN

FIRMADO POR

RAQUEL MARIA ESPIN CRESPO

29/01/2025

VERIFICACIÓN

Pk2jmMURSWMFXCU9VKGJQRQ2Q7H5BP3

PÁG. 2647/2713





Datos considerados para el Cálculo de la Carga Ganadera del expediente

Superficie determinada para Cálculo Carga Ganadera: 13,05 ha

Carga Ganadera del Expediente: 4,83 ugm/ha

Explotación	Especie	Ugm Calculada para CG
ES290150000407	CAPRINA	63,03

Recintos Determinados para el Cálculo de Garga Ganadera

REF.	REFERENCIA SIGPAC	CULTIVO	DESCRIPCIÓN CULTIVO	S/R	SUP. RESUELTA (ha)
-707656	29-015-151-00007-00003	63000	PASTOS DE MENOS DE 5 AÑOS-SIN VARIEDAD	S	2,24
-78340	29-015-151-00023-00002	62000	PASTOS PERMANENTES DE 5 O MAS AÑOS-SIN VARIEDAD	S	0,03
1700000006198969	29-015-159-00151-00002	62000	PASTOS PERMANENTES DE 5 O MAS AÑOS-SIN VARIEDAD	S	4,78
1700000006198970	29-015-159-00151-00004	62000	PASTOS PERMANENTES DE 5 O MAS AÑOS-SIN VARIEDAD	S	5,18
1700000006198971	29-015-159-00154-00002	62000	PASTOS PERMANENTES DE 5 O MAS AÑOS-SIN VARIEDAD	S	0,48
1700000006198972	29-015-159-00152-00001	62000	PASTOS PERMANENTES DE 5 O MAS AÑOS-SIN VARIEDAD	S	0,34

(1) Con incidencias que retienen pago o deniegan el expediente.

(2) Se calcula sobre superficie declarada admisible.

(3) Aplicación del artículo 16 bis del RD 147/2023.

(4) Expediente con algunos recintos de pastos permanentes ubicados en espacios protegidos donde la carga ganadera mínima será 0,1 UGM/ha.

Puede verificar la integridad de una copia de este documento mediante la lectura del código QR adjunto o mediante el acceso a la dirección <https://ws050.juntadeandalucia.es/verificarFirma> indicando el código de VERIFICACIÓN

FIRMADO POR

RAQUEL MARIA ESPIN CRESPO

29/01/2025

VERIFICACIÓN

Pk2jmMURSWMFXCU9VKGJRRQ2Q7H5BP3

PÁG. 2648/2713



**APELLIDOS Y NOMBRE / RAZÓN SOCIAL**

TORRES VERA JUAN

NIF

****7864*

EXPEDIENTE

1063557

RESOLUCIÓN

CONCESIÓN DE LA AYUDA

DATOS DE MANTENIMIENTO UNIDADES

GRUPO DE PAGO	Sup. Dec. Admisible	Sup. Resuelta	Sobredecl.	% Sobredecl.
ZONAS DE MONTAÑA	9,67	9,64	0,03	0,31

RESUMEN DE PAGOS

	IMPORTE (Euros)			
	RESUELTO	FEADER	MAPA	CAPADR
Pago realizado	896,52	762,04	87,95	46,53

APLICACIÓN DE REDUCCIONES Y PENALIZACIONES (%)

Criterios de subvencionabilidad (1)	Presentación tardía	Omisión declaración	Condicionalidad
0,00	0,00	0,00	0,00

IMPORTE (Euros)

Calculado(2)	Reducción	Penalización	Reducción Penalización (3)	Penalización adicional	Resuelto	FEADER	MAPA	CAPADR
899,31 €	2,79 €	0,00 €	0,00 €	0,00 €	896,52 €	762,04 €	87,95 €	46,53 €
Importe Unitario:	93,00 €	Nuevo Importe Unitario:	93,00 €					

RECINTOS PROPUESTOS

REF.	REFERENCIA SIGPAC	CULTIVO	S/R	USO SIGPAC	Sup. Dec. admisible	Sup. Campo	Sup. Determ.	Sup. Resuelta
-508887	29-093-004-00017-0031	BARBECHO TRADICIONAL	S		6,56		6,56	6,56
-156811	29-093-004-00017-0008	BARBECHO TRADICIONAL	S		3,11		3,11	3,08

INCIDENCIAS**INCIDENCIA DESCRIPCIÓN**

4272	Verifica que las líneas de declaración de las Solicitudes Únicas no tienen solapes con la capa de Retroactividad Gráfica (ambas de la misma campaña) a nivel de expediente/línea de declaración gráfica de la solicitud. Recinto:29-093-004-00017-00008 Cultivo: - Agregado de la referencia del recinto.:0 Zona de la referencia del recinto.:0 Superficie solapada.:0,03 Id. Incid.:100417409
86119	Carga ganadera NO cumple con el valor mínimo de 0,2 UGM/ha. Recinto:29-093-004-00017-00007 Cultivo:62000 PASTOS PERMANENTES DE 5 O MAS AÑOS-SIN VARIEDAD Secano Carga Ganadera:0
86122	Recinto superficie forrajera que realiza la actividad de producción de pastoreo y no declara el o los códigos del Registro de Explotaciones Ganaderas de Andalucía, REGA. Recinto:29-093-004-00017-00007 Cultivo:62000 PASTOS PERMANENTES DE 5 O MAS AÑOS-SIN VARIEDAD Secano
86124	Recinto de forrajera para Cálculo de Carga Ganadera que No pertenece a Explotación. Recinto:29-093-004-00017-00007 Cultivo:62000 PASTOS PERMANENTES DE 5 O MAS AÑOS-SIN VARIEDAD Secano

Datos considerados para el Cálculo de la Carga Ganadera del expediente

Superficie determinada para Cálculo Carga Ganadera: 0,00 ha
Carga Ganadera del Expediente: 0,00 ugm/ha

(1) Con incidencias que retienen pago o deniegan el expediente.

(2) Se calcula sobre superficie declarada admisible.

(3) Aplicación del artículo 16 bis del RD 147/2023.

(4) Expediente con algunos recintos de pastos permanentes ubicados en espacios protegidos donde la carga ganadera mínima será 0,1 UGM/ha.

Puede verificar la integridad de una copia de este documento mediante la lectura del código QR adjunto o mediante el acceso a la dirección <https://ws050.juntadeandalucia.es/verificarFirma> indicando el código de VERIFICACIÓN

FIRMADO POR	RAQUEL MARIA ESPIN CRESPO	29/01/2025
VERIFICACIÓN	Pk2jmMURSWMFXC9VKGJQRQ2Q7H5BP3	PÁG. 2649/2713





Incidencias de carga ganadera

INCIDENCIA DESCRIPCIÓN

86122	Recinto superficie forrajera que realiza la actividad de producción de pastoreo y no declara el o los códigos del Registro de Explotaciones Ganaderas de Andalucía, REGA. Recinto:29-093-004-00017-00007 Cultivo:62000 PASTOS PERMANENTES DE 5 O MAS AÑOS-SIN VARIEDAD Secano
86124	Recinto de forrajera para Cálculo de Carga Ganadera que No pertenece a Explotación. Recinto:29-093-004-00017-00007 Cultivo:62000 PASTOS PERMANENTES DE 5 O MAS AÑOS-SIN VARIEDAD Secano
86128	Recinto de Forrajeras que no ha contabilizado para Carga Ganadera por no tener una explotación válida para el cálculo de la Carga Ganadera Recinto:29-093-004-00017-00007 Cultivo:62 PASTOS PERMANENTES DE 5 O MAS AÑOS-
86132	Recinto superficie forrajera que no realiza la actividad de producción de pastoreo. Recinto:29-093-004-00017-00031 Cultivo:20000 BARBECHO TRADICIONAL-SIN VARIEDAD Secano Recinto:29-093-004-00017-00008 Cultivo:20000 BARBECHO TRADICIONAL-SIN VARIEDAD Secano

(1) Con incidencias que retienen pago o deniegan el expediente.

(2) Se calcula sobre superficie declarada admisible.

(3) Aplicación del artículo 16 bis del RD 147/2023.

(4) Expediente con algunos recintos de pastos permanentes ubicados en espacios protegidos donde la carga ganadera mínima será 0,1 UGM/ha.

Puede verificar la integridad de una copia de este documento mediante la lectura del código QR adjunto o mediante el acceso a la dirección <https://ws050.juntadeandalucia.es/verificarFirma> indicando el código de VERIFICACIÓN

FIRMADO POR	RAQUEL MARIA ESPIN CRESPO	29/01/2025	
VERIFICACIÓN	Pk2jmMURSWMFXCU9VKGJRQ2Q7H5BP3	PÁG. 2650/2713	



APELLIDOS Y NOMBRE / RAZÓN SOCIAL
VEGAS VARGAS FRANCISCO JAVIER

NIF
***9524*

EXPEDIENTE
1112725

RESOLUCIÓN
CONCESIÓN DE LA AYUDA

DATOS DE MANTENIMIENTO UNIDADES

GRUPO DE PAGO	Sup. Dec. Admisible	Sup. Resuelta	Sobredecl.	% Sobredecl.
ZONAS DE MONTAÑA	16,91	16,91	0,00	0,00

RESUMEN DE PAGOS

	IMPORTE (Euros)			
	RESUELTO	FEADER	MAPA	CAPADR
Pago realizado	1.537,10	1.306,54	150,79	79,77

APLICACIÓN DE REDUCCIONES Y PENALIZACIONES (%)

Criterios de subvencionabilidad (1)	Presentación tardía	Omisión declaración	Condicionalidad
0,00	0,00	0,00	0,00

IMPORTE (Euros)

Calculado(2)	Reducción	Penalización	Reducción Penalización (3)	Penalización adicional	Resuelto	FEADER	MAPA	CAPADR
1.537,10 €	0,00 €	0,00 €	0,00 €	0,00 €	1.537,10 €	1.306,54 €	150,79 €	79,77 €
Importe Unitario:	93,00 €	Nuevo Importe Unitario:	90,90 €					

RECINTOS PROPUESTOS

REF.	REFERENCIA SIGPAC	CULTIVO	S/R	USO SIGPAC	Sup. Dec. admisible	Sup. Campo	Sup. Determ.	Sup. Resuelta
-1367827	29-102-171-00016-0002	TRIGO BLANDO	S		0,09		0,09	0,09
-1005221	29-015-169-00069-0002	AVENA	S		5,37		5,37	5,37
1700000005214348	29-015-170-00291-0001	TRIGO BLANDO	S		1,02		1,02	1,02
1700000005214349	29-015-170-00002-0001	GUISANTES	S		1,52		1,52	1,52
1700000005214350	29-102-171-00016-0002	TRIGO BLANDO	S		0,87		0,87	0,87
1700000005214351	29-015-170-00067-0002	TRIGO BLANDO	S		0,88		0,88	0,88
1700000005214352	29-102-171-00017-0001	TRIGO BLANDO	S		2,53		2,53	2,53
1700000005214353	29-015-170-00063-0001	AVENA	S		0,73		0,73	0,73
1700000005214354	29-015-170-00026-0001	VEZA	S		0,68		0,68	0,68
1700000005214355	29-015-176-00038-0001	OLIVAR	S		0,07		0,07	0,07
1700000005214356	29-015-176-00039-0001	OLIVAR	S		0,56		0,56	0,56
1700000005214357	29-015-170-00023-0002	OLIVAR	S		0,43		0,43	0,43
1700000005214361	29-102-171-00135-0002	NÍSPERO	S		1,62		1,62	1,62
1700000005214362	29-015-176-00037-0002	OLIVAR	S		0,54		0,54	0,54

(1) Con incidencias que retienen pago o deniegan el expediente.

(2) Se calcula sobre superficie declarada admisible.

(3) Aplicación del artículo 16 bis del RD 147/2023.

(4) Expediente con algunos recintos de pastos permanentes ubicados en espacios protegidos donde la carga ganadera mínima será 0,1 UGM/ha.

Puede verificar la integridad de una copia de este documento mediante la lectura del código QR adjunto o mediante el acceso a la dirección <https://ws050.juntadeandalucia.es/verificarFirma> indicando el código de VERIFICACIÓN

FIRMADO POR	RAQUEL MARIA ESPIN CRESPO	29/01/2025
VERIFICACIÓN	Pk2jmMURSWMFXCU9VKGJQRQ2Q7H5BP3	PÁG. 2651/2713



**INCIDENCIAS****INCIDENCIA DESCRIPCIÓN**

3795	Recinto declarado con una situación de riesgo de abandono. Recinto:29-015-170-00145-00001 Cultivo: -
86119	Carga ganadera NO cumple con el valor mínimo de 0,2 UGM/ha. Recinto:29-015-170-00026-00002 Cultivo:62000 PASTOS PERMANENTES DE 5 O MAS AÑOS-SIN VARIEDAD Secano Carga Ganadera:0 Recinto:29-015-170-00026-00003 Cultivo:62000 PASTOS PERMANENTES DE 5 O MAS AÑOS-SIN VARIEDAD Secano Carga Ganadera:0 Recinto:29-015-170-00144-00003 Cultivo:20000 BARBECHO TRADICIONAL-SIN VARIEDAD Secano Carga Ganadera:0 Recinto:29-015-170-00144-00005 Cultivo:63000 PASTOS DE MENOS DE 5 AÑOS-SIN VARIEDAD Secano Carga Ganadera:0 Recinto:29-015-170-00145-00001 Cultivo:20000 BARBECHO TRADICIONAL-SIN VARIEDAD Secano Carga Ganadera:0 Recinto:29-102-170-00152-00001 Cultivo:62000 PASTOS PERMANENTES DE 5 O MAS AÑOS-SIN VARIEDAD Secano Carga Ganadera:0 Recinto:29-102-171-00016-00003 Cultivo:62000 PASTOS PERMANENTES DE 5 O MAS AÑOS-SIN VARIEDAD Secano Carga Ganadera:0 Recinto:29-102-171-00016-00007 Cultivo:62000 PASTOS PERMANENTES DE 5 O MAS AÑOS-SIN VARIEDAD Secano Carga Ganadera:0 Recinto:29-102-171-00017-00002 Cultivo:62000 PASTOS PERMANENTES DE 5 O MAS AÑOS-SIN VARIEDAD Secano Carga Ganadera:0
86120	Para explotaciones de pastos permanentes ubicadas en espacios protegidos la carga ganadera mínima será 0,1 UGM/ha. Recinto:29-015-169-00069-00007 Cultivo:62000 PASTOS PERMANENTES DE 5 O MAS AÑOS-SIN VARIEDAD Secano Carga Ganadera:0 Recinto:29-015-169-00069-00008 Cultivo:62000 PASTOS PERMANENTES DE 5 O MAS AÑOS-SIN VARIEDAD Secano Carga Ganadera:0 Recinto:29-015-169-00069-00009 Cultivo:62000 PASTOS PERMANENTES DE 5 O MAS AÑOS-SIN VARIEDAD Secano Carga Ganadera:0 Recinto:29-015-169-00069-00010 Cultivo:62000 PASTOS PERMANENTES DE 5 O MAS AÑOS-SIN VARIEDAD Secano Carga Ganadera:0
86122	Recinto superficie forrajera que realiza la actividad de producción de pastoreo y no declara el o los códigos del Registro de Explotaciones Ganaderas de Andalucía, REGA. Recinto:29-015-169-00069-00007 Cultivo:62000 PASTOS PERMANENTES DE 5 O MAS AÑOS-SIN VARIEDAD Secano Recinto:29-015-169-00069-00008 Cultivo:62000 PASTOS PERMANENTES DE 5 O MAS AÑOS-SIN VARIEDAD Secano Recinto:29-015-169-00069-00009 Cultivo:62000 PASTOS PERMANENTES DE 5 O MAS AÑOS-SIN VARIEDAD Secano Recinto:29-015-169-00069-00010 Cultivo:62000 PASTOS PERMANENTES DE 5 O MAS AÑOS-SIN VARIEDAD Secano Recinto:29-015-170-00026-00002 Cultivo:62000 PASTOS PERMANENTES DE 5 O MAS AÑOS-SIN VARIEDAD Secano Recinto:29-015-170-00026-00003 Cultivo:62000 PASTOS PERMANENTES DE 5 O MAS AÑOS-SIN VARIEDAD Secano Recinto:29-015-170-00144-00003 Cultivo:20000 BARBECHO TRADICIONAL-SIN VARIEDAD Secano Recinto:29-015-170-00144-00005 Cultivo:63000 PASTOS DE MENOS DE 5 AÑOS-SIN VARIEDAD Secano Recinto:29-015-170-00145-00001 Cultivo:20000 BARBECHO TRADICIONAL-SIN VARIEDAD Secano Recinto:29-102-170-00152-00001 Cultivo:62000 PASTOS PERMANENTES DE 5 O MAS AÑOS-SIN VARIEDAD Secano Recinto:29-102-171-00016-00003 Cultivo:62000 PASTOS PERMANENTES DE 5 O MAS AÑOS-SIN VARIEDAD Secano Recinto:29-102-171-00016-00007 Cultivo:62000 PASTOS PERMANENTES DE 5 O MAS AÑOS-SIN VARIEDAD Secano Recinto:29-102-171-00017-00002 Cultivo:62000 PASTOS PERMANENTES DE 5 O MAS AÑOS-SIN VARIEDAD Secano
86124	Recinto de forrajera para Cálculo de Carga Ganadera que No pertenece a Explotación. Recinto:29-015-169-00069-00007 Cultivo:62000 PASTOS PERMANENTES DE 5 O MAS AÑOS-SIN VARIEDAD Secano Recinto:29-015-169-00069-00008 Cultivo:62000 PASTOS PERMANENTES DE 5 O MAS AÑOS-SIN VARIEDAD Secano Recinto:29-015-169-00069-00009 Cultivo:62000 PASTOS PERMANENTES DE 5 O MAS AÑOS-SIN VARIEDAD Secano Recinto:29-015-169-00069-00010 Cultivo:62000 PASTOS PERMANENTES DE 5 O MAS AÑOS-SIN VARIEDAD Secano Recinto:29-015-170-00026-00002 Cultivo:62000 PASTOS PERMANENTES DE 5 O MAS AÑOS-SIN VARIEDAD Secano Recinto:29-015-170-00026-00003 Cultivo:62000 PASTOS PERMANENTES DE 5 O MAS AÑOS-SIN VARIEDAD Secano Recinto:29-015-170-00144-00003 Cultivo:20000 BARBECHO TRADICIONAL-SIN VARIEDAD Secano Recinto:29-015-170-00144-00005 Cultivo:63000 PASTOS DE MENOS DE 5 AÑOS-SIN VARIEDAD Secano Recinto:29-015-170-00145-00001 Cultivo:20000 BARBECHO TRADICIONAL-SIN VARIEDAD Secano Recinto:29-102-170-00152-00001 Cultivo:62000 PASTOS PERMANENTES DE 5 O MAS AÑOS-SIN VARIEDAD Secano Recinto:29-102-171-00016-00003 Cultivo:62000 PASTOS PERMANENTES DE 5 O MAS AÑOS-SIN VARIEDAD Secano Recinto:29-102-171-00016-00007 Cultivo:62000 PASTOS PERMANENTES DE 5 O MAS AÑOS-SIN VARIEDAD Secano Recinto:29-102-171-00017-00002 Cultivo:62000 PASTOS PERMANENTES DE 5 O MAS AÑOS-SIN VARIEDAD Secano

Datos considerados para el Cálculo de la Carga Ganadera del expediente

(1) Con incidencias que retienen pago o deniegan el expediente.
(2) Se calcula sobre superficie declarada admisible.
(3) Aplicación del artículo 16 bis del RD 147/2023.
(4) Expediente con algunos recintos de pastos permanentes ubicados en espacios protegidos donde la carga ganadera mínima será 0,1 UGM/ha.

Puede verificar la integridad de una copia de este documento mediante la lectura del código QR adjunto o mediante el acceso a la dirección <https://ws050.juntadeandalucia.es/verificarFirma> indicando el código de VERIFICACIÓN

FIRMADO POR

RAQUEL MARIA ESPIN CRESPO

29/01/2025

VERIFICACIÓN

Pk2jmMURSWMFXCU9VKGJQRQ2Q7H5BP3

PÁG. 2652/2713





Datos considerados para el Cálculo de la Carga Ganadera del expediente

Superficie determinada para Cálculo Carga Ganadera: 0,00 ha
Carga Ganadera del Expediente: 0,00 ugm/ha

Incidencias de carga ganadera

INCIDENCIA DESCRIPCIÓN

3795	Recinto declarado con una situación de riesgo de abandono. Recinto:29-015-170-00145-00001 Cultivo: -
86122	Recinto superficie forrajera que realiza la actividad de producción de pastoreo y no declara el o los códigos del Registro de Explotaciones Ganaderas de Andalucía, REGA. Recinto:29-015-170-00144-00005 Cultivo:63000 PASTOS DE MENOS DE 5 AÑOS-SIN VARIEDAD Secano Recinto:29-015-170-00144-00003 Cultivo:20000 BARBECHO TRADICIONAL-SIN VARIEDAD Secano Recinto:29-015-170-00026-00003 Cultivo:62000 PASTOS PERMANENTES DE 5 O MAS AÑOS-SIN VARIEDAD Secano Recinto:29-015-169-00069-00010 Cultivo:62000 PASTOS PERMANENTES DE 5 O MAS AÑOS-SIN VARIEDAD Secano Recinto:29-015-169-00069-00009 Cultivo:62000 PASTOS PERMANENTES DE 5 O MAS AÑOS-SIN VARIEDAD Secano Recinto:29-015-169-00069-00008 Cultivo:62000 PASTOS PERMANENTES DE 5 O MAS AÑOS-SIN VARIEDAD Secano Recinto:29-015-169-00069-00007 Cultivo:62000 PASTOS PERMANENTES DE 5 O MAS AÑOS-SIN VARIEDAD Secano Recinto:29-102-171-00016-00007 Cultivo:62000 PASTOS PERMANENTES DE 5 O MAS AÑOS-SIN VARIEDAD Secano Recinto:29-015-170-00026-00002 Cultivo:62000 PASTOS PERMANENTES DE 5 O MAS AÑOS-SIN VARIEDAD Secano Recinto:29-015-170-00145-00001 Cultivo:20000 BARBECHO TRADICIONAL-SIN VARIEDAD Secano Recinto:29-102-170-00152-00001 Cultivo:62000 PASTOS PERMANENTES DE 5 O MAS AÑOS-SIN VARIEDAD Secano Recinto:29-102-171-00016-00003 Cultivo:62000 PASTOS PERMANENTES DE 5 O MAS AÑOS-SIN VARIEDAD Secano Recinto:29-102-171-00017-00002 Cultivo:62000 PASTOS PERMANENTES DE 5 O MAS AÑOS-SIN VARIEDAD Secano
86124	Recinto de forrajera para Cálculo de Carga Ganadera que No pertenece a Explotación. Recinto:29-015-170-00144-00005 Cultivo:63000 PASTOS DE MENOS DE 5 AÑOS-SIN VARIEDAD Secano Recinto:29-015-170-00144-00003 Cultivo:20000 BARBECHO TRADICIONAL-SIN VARIEDAD Secano Recinto:29-015-170-00026-00003 Cultivo:62000 PASTOS PERMANENTES DE 5 O MAS AÑOS-SIN VARIEDAD Secano Recinto:29-015-169-00069-00010 Cultivo:62000 PASTOS PERMANENTES DE 5 O MAS AÑOS-SIN VARIEDAD Secano Recinto:29-015-169-00069-00009 Cultivo:62000 PASTOS PERMANENTES DE 5 O MAS AÑOS-SIN VARIEDAD Secano Recinto:29-015-169-00069-00008 Cultivo:62000 PASTOS PERMANENTES DE 5 O MAS AÑOS-SIN VARIEDAD Secano Recinto:29-015-169-00069-00007 Cultivo:62000 PASTOS PERMANENTES DE 5 O MAS AÑOS-SIN VARIEDAD Secano Recinto:29-102-171-00016-00007 Cultivo:62000 PASTOS PERMANENTES DE 5 O MAS AÑOS-SIN VARIEDAD Secano Recinto:29-015-170-00026-00002 Cultivo:62000 PASTOS PERMANENTES DE 5 O MAS AÑOS-SIN VARIEDAD Secano Recinto:29-015-170-00145-00001 Cultivo:20000 BARBECHO TRADICIONAL-SIN VARIEDAD Secano Recinto:29-102-170-00152-00001 Cultivo:62000 PASTOS PERMANENTES DE 5 O MAS AÑOS-SIN VARIEDAD Secano Recinto:29-102-171-00016-00003 Cultivo:62000 PASTOS PERMANENTES DE 5 O MAS AÑOS-SIN VARIEDAD Secano Recinto:29-102-171-00017-00002 Cultivo:62000 PASTOS PERMANENTES DE 5 O MAS AÑOS-SIN VARIEDAD Secano
86128	Recinto de Forrajeras que no ha contabilizado para Carga Ganadera por no tener una explotación válida para el cálculo de la Carga Ganadera Recinto:29-015-170-00144-00005 Cultivo:63 PASTOS DE MENOS DE 5 AÑOS- Recinto:29-015-170-00144-00003 Cultivo:20 BARBECHO TRADICIONAL- Recinto:29-015-170-00026-00003 Cultivo:62 PASTOS PERMANENTES DE 5 O MAS AÑOS- Recinto:29-015-169-00069-00010 Cultivo:62 PASTOS PERMANENTES DE 5 O MAS AÑOS- Recinto:29-015-169-00069-00009 Cultivo:62 PASTOS PERMANENTES DE 5 O MAS AÑOS- Recinto:29-015-169-00069-00008 Cultivo:62 PASTOS PERMANENTES DE 5 O MAS AÑOS- Recinto:29-015-169-00069-00007 Cultivo:62 PASTOS PERMANENTES DE 5 O MAS AÑOS- Recinto:29-102-171-00016-00007 Cultivo:62 PASTOS PERMANENTES DE 5 O MAS AÑOS- Recinto:29-015-170-00026-00002 Cultivo:62 PASTOS PERMANENTES DE 5 O MAS AÑOS- Recinto:29-015-170-00145-00001 Cultivo:20 BARBECHO TRADICIONAL- Recinto:29-102-170-00152-00001 Cultivo:62 PASTOS PERMANENTES DE 5 O MAS AÑOS- Recinto:29-102-171-00016-00003 Cultivo:62 PASTOS PERMANENTES DE 5 O MAS AÑOS- Recinto:29-102-171-00017-00002 Cultivo:62 PASTOS PERMANENTES DE 5 O MAS AÑOS-

(1) Con incidencias que retienen pago o deniegan el expediente.
 (2) Se calcula sobre superficie declarada admisible.
 (3) Aplicación del artículo 16 bis del RD 147/2023.
 (4) Expediente con algunos recintos de pastos permanentes ubicados en espacios protegidos donde la carga ganadera mínima será 0,1 UGM/ha.

Puede verificar la integridad de una copia de este documento mediante la lectura del código QR adjunto o mediante el acceso a la dirección <https://ws050.juntadeandalucia.es/verificarFirma> indicando el código de VERIFICACIÓN

FIRMADO POR	RAQUEL MARIA ESPIN CRESPO	29/01/2025
VERIFICACIÓN	Pk2jmMURSWMFXCU9VKGJQRQ2Q7H5BP3	PÁG. 2653/2713



**APELLIDOS Y NOMBRE / RAZÓN SOCIAL**

VERA DOMINGUEZ ANTONIO

NIF

****8754*

EXPEDIENTE

1053033

RESOLUCIÓN

CONCESIÓN DE LA AYUDA

DATOS DE MANTENIMIENTO UNIDADES

GRUPO DE PAGO	Sup. Dec. Admisible	Sup. Resuelta	Sobredecl.	% Sobredecl.
ZONAS DE MONTAÑA	686,42	657,67	28,75	4,19

RESUMEN DE PAGOS

	IMPORTE (Euros)			
	RESUELTO	FEADER	MAPA	CAPADR
Pago realizado	1.795,32	1.526,02	176,12	93,18

APLICACIÓN DE REDUCCIONES Y PENALIZACIONES (%)

Criterios de subvencionabilidad (1)	Presentación tardía	Omisión declaración	Condicionidad
0,00	0,00	0,00	0,00

IMPORTE (Euros)

Calculado(2)	Reducción	Penalización	Reducción Penalización (3)	Penalización adicional	Resuelto	FEADER	MAPA	CAPADR
2.046,00 €	85,69 €	164,21 €	0,00 €	0,00 €	1.796,09 €	1.526,68 €	176,20 €	93,21 €
Importe Unitario:	93,00 €	Nuevo Importe Unitario:	2,98 €					

(1) Con incidencias que retienen pago o deniegan el expediente.

(2) Se calcula sobre superficie declarada admisible.

(3) Aplicación del artículo 16 bis del RD 147/2023.

(4) Expediente con algunos recintos de pastos permanentes ubicados en espacios protegidos donde la carga ganadera mínima será 0,1 UGM/ha.

Puede verificar la integridad de una copia de este documento mediante la lectura del código QR adjunto o mediante el acceso a la dirección <https://ws050.juntadeandalucia.es/verificarFirma> indicando el código de VERIFICACIÓN

FIRMADO POR

RAQUEL MARIA ESPIN CRESPO

29/01/2025

VERIFICACIÓN

Pk2jmMURSWMFXCU9VKGJRRQ2Q7H5BP3

PÁG. 2654/2713



**RECINTOS PROPUESTOS**

REF.	REFERENCIA SIGPAC	CULTIVO	S/R	USO SIGPAC	Sup. Dec. admisible	Sup. Campo	Sup. Determ.	Sup. Resuelta
-1621779	29-040-023-00012-0006	PASTOS PERMANENTES DE 5 O MAS AÑOS	S		0,26		0,26	0,26
-1621775	29-040-023-00012-0008	PASTOS PERMANENTES DE 5 O MAS AÑOS	S		0,68		0,68	0,00
-1621676	29-018-013-00057-0002	ALMENDROS	S		0,34		0,34	0,34
-1621669	29-018-013-00040-0001	ALMENDROS	S		0,61		0,61	0,61
-1621668	29-018-013-00040-0002	ALMENDROS	S		0,47		0,47	0,47
-1621621	29-018-013-00036-0002	ALMENDROS	S		0,14		0,14	0,14
-1621620	29-018-013-00036-0001	ALMENDROS	S		1,37		1,37	1,37
-1621616	29-018-013-00016-0003	ALMENDROS	S		3,07		3,07	3,07
-1621568	29-018-013-00054-0023	CROTALARIA JUNCEA	R		1,44		1,44	1,44
-1621531	29-018-023-00087-0004	OLIVAR	S		0,02		0,02	0,02
-1621530	29-018-023-00087-0001	OLIVAR	S		1,01		1,01	1,01
-1621510	29-018-023-00083-0004	OLIVAR	S		0,03		0,03	0,03
-1621492	29-018-023-00083-0002	OLIVAR	S		0,48		0,48	0,48
-1621462	29-018-014-00036-0008	PASTOS PERMANENTES DE 5 O MAS AÑOS	S		10,40		10,40	10,40
-1621461	29-018-014-00035-0001	PASTOS PERMANENTES DE 5 O MAS AÑOS	S		1,30		1,30	1,30
-1621449	29-018-013-00051-0001	OLIVAR	S		0,33		0,33	0,33
-1621445	29-018-013-00051-0008	CROTALARIA JUNCEA	R		0,19		0,19	0,19
-1621434	29-018-013-00010-0001	ALMENDROS	S		0,53		0,53	0,00
-1621420	29-018-013-00003-0004	OLIVAR	S		0,04		0,04	0,04
-1621410	29-031-007-00080-0002	PASTOS DE MENOS DE 5 AÑOS	S		2,44		2,44	2,44
-1621403	29-040-022-00019-0002	PASTOS PERMANENTES DE 5 O MAS AÑOS	S		14,66		14,66	14,66
-1621402	29-040-022-00019-0001	PASTOS PERMANENTES DE 5 O MAS AÑOS	S		14,54		14,54	14,54
-1621400	29-040-023-00004-0001	PASTOS PERMANENTES DE 5 O MAS AÑOS	S		0,00		0,00	0,00
-1621399	29-040-023-00002-0001	PASTOS PERMANENTES DE 5 O MAS AÑOS	S		0,00		0,00	0,00
-1621397	29-040-023-00001-0002	PASTOS PERMANENTES DE 5 O MAS AÑOS	S		4,97		4,97	4,97
-1621396	29-040-023-00001-0005	PASTOS PERMANENTES DE 5 O MAS AÑOS	S		9,30		9,30	9,30
-1621395	29-040-023-00001-0004	PASTOS PERMANENTES DE 5 O MAS AÑOS	S		1,77		1,77	1,77
-1621394	29-040-023-00001-0001	PASTOS DE MENOS DE 5 AÑOS	S		26,60		26,60	0,00
-1621393	29-040-023-00001-0003	PASTOS PERMANENTES DE 5 O MAS AÑOS	S		1,11		1,11	1,11
-1621373	29-040-022-00020-0001	PASTOS PERMANENTES DE 5 O MAS AÑOS	S		17,43		17,43	17,43
-1621326	29-040-023-00003-0001	PASTOS PERMANENTES DE 5 O MAS AÑOS	S		0,00		0,00	0,00
-1480447	29-018-020-00294-0001	TRITICALE	S		0,88		0,88	0,88
-1394590	29-018-014-00033-0010	OLIVAR	S		0,18		0,18	0,18
-1394589	29-018-014-00033-0004	OTROS FRUTALES	S		0,02		0,02	0,02
-1394588	29-018-013-00084-0002	OTROS FRUTALES	S		0,03		0,03	0,03
-1394586	29-018-013-00019-0001	ALMENDROS	S		0,19		0,19	0,19
-1391525	29-040-023-00018-0028	MEZCLA AVENA-TRITICALE	S		0,16		0,16	0,16
-1237890	29-040-024-00138-0002	PASTOS PERMANENTES DE 5 O MAS AÑOS	S		0,24		0,24	0,24
-1237889	29-040-024-00138-0003	PASTOS PERMANENTES DE 5 O MAS AÑOS	S		0,29		0,29	0,29
-1237885	29-040-024-00138-0005	PASTOS PERMANENTES DE 5 O MAS AÑOS	S		2,03		2,03	2,03
-1237884	29-040-024-00138-0001	PASTOS PERMANENTES DE 5 O MAS AÑOS	S		10,84		10,84	10,84
-1237883	29-040-024-00064-0001	PASTOS PERMANENTES DE 5 O MAS AÑOS	S		20,78		20,78	20,78
-1237880	29-040-023-00007-0010	PASTOS PERMANENTES DE 5 O MAS AÑOS	S		1,55		1,55	1,55
-1237879	29-040-023-00007-0004	PASTOS PERMANENTES DE 5 O MAS AÑOS	S		9,65		9,65	9,65
-1237878	29-040-023-00007-0003	PASTOS PERMANENTES DE 5 O MAS AÑOS	S		2,74		2,74	2,74
-1237877	29-040-022-00022-0004	PASTOS PERMANENTES DE 5 O MAS AÑOS	S		21,60		21,60	21,60
-1237867	29-040-022-00022-0002	PASTOS PERMANENTES DE 5 O MAS AÑOS	S		4,48		4,48	4,48
-1237859	29-018-013-00113-0002	BARBECHO TRADICIONAL	S		0,17		0,17	0,17
-1237856	29-018-013-00035-0002	ALMENDROS	S		0,21		0,21	0,21
-1237855	29-018-013-00035-0001	ALMENDROS	S		0,69		0,69	0,69
-1237854	29-018-013-00005-0014	ALMENDROS	S		0,07		0,07	0,07
-1237853	29-018-013-00005-0002	OLIVAR	S		0,10		0,10	0,10

(1) Con incidencias que retienen pago o deniegan el expediente.

(2) Se calcula sobre superficie declarada admisible.

(3) Aplicación del artículo 16 bis del RD 147/2023.

(4) Expediente con algunos recintos de pastos permanentes ubicados en espacios protegidos donde la carga ganadera mínima será 0,1 UGM/ha.

Puede verificar la integridad de una copia de este documento mediante la lectura del código QR adjunto o mediante el acceso a la dirección <https://ws050.juntadeandalucia.es/verificarFirma> indicando el código de VERIFICACIÓN

FIRMADO POR

RAQUEL MARIA ESPIN CRESPO

29/01/2025

VERIFICACIÓN

Pk2jmMURSWMFXCU9VKGJRQ2Q7H5BP3

PÁG. 2655/2713



**RECINTOS PROPUESTOS**

REF.	REFERENCIA SIGPAC	CULTIVO	S/R	USO SIGPAC	Sup. Dec. admisible	Sup. Campo	Sup. Determ.	Sup. Resuelta
-1237852	29-018-013-00005-0001	BARBECHO TRADICIONAL	S		0,79		0,79	0,79
-1237851	29-018-013-00004-0001	BARBECHO TRADICIONAL	S		0,50		0,50	0,50
-1237580	29-040-024-00075-0003	OLIVAR	S		0,55		0,55	0,55
-1237571	29-040-023-00008-0002	MEZCLA AVENA-TRITICALE	S		3,84		3,84	3,84
-1211610	29-018-013-00065-0009	PASTOS PERMANENTES DE 5 O MAS AÑOS	S		0,16		0,16	0,16
-1211609	29-018-013-00065-0010	BARBECHO TRADICIONAL	S		0,15		0,15	0,07
-1211608	29-018-013-00065-0011	BARBECHO TRADICIONAL	S		3,37		3,37	3,37
-1211555	29-040-024-00067-0002	MEZCLA AVENA-TRITICALE	R		1,21		1,21	1,21
-1211536	29-040-023-00018-0022	MEZCLA AVENA-TRITICALE	S		1,48		1,48	1,48
-1211535	29-040-023-00018-0021	MEZCLA AVENA-TRITICALE	S		0,19		0,19	0,19
-1211530	29-040-023-00018-0015	VEZA	S		5,61		5,61	5,61
-1211529	29-040-023-00018-0014	VEZA	S		4,19		4,19	4,19
-1211517	29-040-023-00018-0009	MEZCLA AVENA-TRITICALE	S		1,11		1,11	1,11
-1211512	29-040-023-00014-0001	VEZA	S		0,47		0,47	0,47
-1211499	29-040-023-00011-0004	VEZA VELLOSA	S		2,18		2,18	2,18
-1211498	29-040-023-00011-0003	VEZA	S		6,43		6,43	6,43
-1151384	29-018-021-00049-0001	TRIGO DURO	S		0,27		0,27	0,27
-1151383	29-018-021-00042-0001	TRIGO DURO	S		0,26		0,26	0,26
-1148987	29-040-023-00008-0001	VEZA	S		8,81		8,81	8,81
-1143474	29-040-023-00012-0001	PASTOS PERMANENTES DE 5 O MAS AÑOS	S		11,57		11,57	11,57
-1143455	29-040-023-00008-0014	PASTOS PERMANENTES DE 5 O MAS AÑOS	S		5,17		5,17	5,17
-1143444	29-040-022-00021-0003	PASTOS PERMANENTES DE 5 O MAS AÑOS	S		13,46		13,46	13,46
-1136797	29-018-013-00024-0001	ALMENDROS	S		1,29		1,29	1,29
-1124787	29-018-013-00022-0001	ALMENDROS	S		0,59		0,59	0,59
-1124786	29-018-013-00039-0001	ALMENDROS	S		2,07		2,07	2,07
-1095658	29-040-023-00012-0003	MEZCLA AVENA-TRITICALE	S		0,31		0,31	0,31
-1095654	29-040-023-00011-0007	PASTOS PERMANENTES DE 5 O MAS AÑOS	S		0,01		0,01	0,01
-1095653	29-040-023-00011-0006	PASTOS PERMANENTES DE 5 O MAS AÑOS	S		0,72		0,72	0,72
-1095646	29-040-023-00010-0002	VEZA	R		0,29		0,29	0,29
-1078855	29-040-024-00070-0002	MEZCLA AVENA-TRITICALE	S		0,48		0,48	0,48
-1078853	29-040-024-00070-0001	MEZCLA AVENA-TRITICALE	S		0,19		0,19	0,19
-1078844	29-040-023-00007-0009	PASTOS PERMANENTES DE 5 O MAS AÑOS	S		0,06		0,06	0,06
-1078843	29-040-024-00068-0001	PASTOS PERMANENTES DE 5 O MAS AÑOS	S		0,09		0,09	0,09
-1078842	29-040-024-00067-0003	PASTOS PERMANENTES DE 5 O MAS AÑOS	S		0,25		0,25	0,25
-1078835	29-040-023-00013-0002	PASTOS PERMANENTES DE 5 O MAS AÑOS	S		0,00		0,00	0,00
-1078834	29-040-023-00013-0003	VEZA	S		0,20		0,20	0,20
-1078812	29-040-023-00005-0001	PASTOS PERMANENTES DE 5 O MAS AÑOS	S		0,68		0,68	0,68
-1078796	29-040-023-00007-0001	BARBECHO TRADICIONAL	S		0,09		0,09	0,09
-1078795	29-040-023-00005-0002	MEZCLA AVENA-CEBADA	S		0,75	0,00	0,75	0,00
-1078732	29-040-024-00066-0009	PASTOS PERMANENTES DE 5 O MAS AÑOS	S		0,07		0,07	0,07
-1078722	29-040-024-00064-0002	MEZCLA AVENA-TRITICALE	S		3,72		3,72	3,61
-1078714	29-040-024-00073-0001	MEZCLA AVENA-TRITICALE	S		0,93		0,93	0,93
-1078713	29-040-024-00072-0001	MEZCLA AVENA-TRITICALE	S		0,69		0,69	0,69
-1078711	29-040-024-00071-0001	PASTOS PERMANENTES DE 5 O MAS AÑOS	S		0,65		0,65	0,65
-1078695	29-040-023-00016-0001	PASTOS PERMANENTES DE 5 O MAS AÑOS	S		0,48		0,48	0,48
-1078685	29-040-023-00018-0008	PASTOS PERMANENTES DE 5 O MAS AÑOS	S		0,22		0,22	0,22
-1078655	29-040-023-00016-0005	PASTOS PERMANENTES DE 5 O MAS AÑOS	S		17,29		17,29	17,29
-1078649	29-040-022-00022-0001	PASTOS PERMANENTES DE 5 O MAS AÑOS	S		0,05		0,05	0,05
-1078618	29-040-022-00021-0001	MEZCLA AVENA-CEBADA	S		5,35		5,35	5,35
-1078607	29-040-023-00005-0015	MEZCLA AVENA-TRITICALE	S		0,62		0,62	0,62
-1078595	29-040-023-00018-0033	PASTOS PERMANENTES DE 5 O MAS AÑOS	S		31,39		31,39	31,39
-1078448	29-040-024-00063-0001	PASTOS PERMANENTES DE 5 O MAS AÑOS	S		10,83		10,83	10,83

(1) Con incidencias que retienen pago o deniegan el expediente.

(2) Se calcula sobre superficie declarada admisible.

(3) Aplicación del artículo 16 bis del RD 147/2023.

(4) Expediente con algunos recintos de pastos permanentes ubicados en espacios protegidos donde la carga ganadera mínima será 0,1 UGM/ha.

Puede verificar la integridad de una copia de este documento mediante la lectura del código QR adjunto o mediante el acceso a la dirección <https://ws050.juntadeandalucia.es/verificarFirma> indicando el código de VERIFICACIÓN

FIRMADO POR

RAQUEL MARIA ESPIN CRESPO

29/01/2025

VERIFICACIÓN

Pk2jmMURSWMFXCU9VKGJQRQ2Q7H5BP3

PÁG. 2656/2713



**RECINTOS PROPUESTOS**

REF.	REFERENCIA SIGPAC	CULTIVO	S/R	USO SIGPAC	Sup. Dec. admisible	Sup. Campo	Sup. Determ.	Sup. Resuelta
-1078443	29-040-023-00018-0027	MEZCLA AVENA-TRITICALE	S		0,10		0,10	0,10
-1078430	29-040-023-00018-0025	PASTOS PERMANENTES DE 5 O MAS AÑOS	S		0,14		0,14	0,14
-1078351	29-040-023-00016-0004	PASTOS PERMANENTES DE 5 O MAS AÑOS	S		3,48		3,48	3,48
-1078343	29-040-023-00012-0002	MEZCLA AVENA-TRITICALE	S		9,53		9,53	9,53
-1078139	29-018-019-00006-0001	CEBADA	S		3,31		3,31	3,31
-1078127	29-018-014-00112-0003	BARBECHO TRADICIONAL	S		0,16		0,16	0,16
-1078034	29-018-013-00005-0009	BARBECHO TRADICIONAL	S		0,09		0,09	0,09
-1078012	29-018-004-00021-0003	VEZA	S		1,39		1,39	1,39
-1078011	29-018-004-00020-0002	VEZA	S		0,48		0,48	0,48
-900756	29-040-022-00018-0003	PASTOS PERMANENTES DE 5 O MAS AÑOS	S		0,88		0,88	0,88
-900744	29-040-022-00018-0030	PASTOS PERMANENTES DE 5 O MAS AÑOS	S		13,59		13,59	13,59
-900740	29-040-022-00018-0003	PASTOS PERMANENTES DE 5 O MAS AÑOS	S		66,45		66,45	66,45
-900735	29-040-022-00018-0011	PASTOS PERMANENTES DE 5 O MAS AÑOS	S		13,27		13,27	13,27
-900734	29-040-022-00018-0010	PASTOS PERMANENTES DE 5 O MAS AÑOS	S		13,30		13,30	13,30
-900222	29-018-013-00009-0007	ALMENDROS	S		0,02		0,02	0,02
-900221	29-018-013-00009-0006	ALMENDROS	S		0,09		0,09	0,09
-900220	29-018-013-00009-0003	OLIVAR	S		0,03		0,03	0,03
-900219	29-018-013-00009-0002	OLIVAR	S		0,05		0,05	0,05
-900218	29-018-013-00009-0001	OLIVAR	S		0,32		0,32	0,32
-900167	29-018-013-00058-0008	OLIVAR	S		0,33		0,33	0,33
-900165	29-018-013-00053-0015	OLIVAR	S		0,03		0,03	0,03
-900164	29-018-013-00053-0013	OLIVAR	S		0,14		0,14	0,14
-900163	29-018-013-00053-0012	OLIVAR	S		0,14		0,14	0,14
-900162	29-018-013-00053-0010	OLIVAR	S		0,14		0,14	0,14
-900160	29-018-013-00053-0009	ALMENDROS	S		1,56		1,56	1,56
-900159	29-018-013-00047-0012	OLIVAR	S		0,16		0,16	0,16
-900158	29-018-013-00047-0010	OLIVAR	S		0,78		0,78	0,78
-900157	29-018-013-00047-0009	OLIVAR	S		0,09		0,09	0,09
-900156	29-018-013-00047-0001	OLIVAR	S		0,03		0,03	0,03
-900023	29-040-024-00074-0013	OLIVAR	S		0,13		0,13	0,13
-900022	29-040-024-00074-0012	PASTOS PERMANENTES DE 5 O MAS AÑOS	S		44,70		44,70	44,70
-900021	29-040-023-00018-0032	MEZCLA AVENA-TRITICALE	S		0,02		0,02	0,02
-900020	29-040-023-00018-0030	MEZCLA AVENA-TRITICALE	S		0,06		0,06	0,06
-900019	29-040-023-00018-0029	MEZCLA AVENA-TRITICALE	S		0,04		0,04	0,04
-900018	29-040-023-00018-0024	MEZCLA AVENA-CEBADA	S		0,01		0,01	0,01
-900017	29-040-023-00018-0023	MEZCLA AVENA-CEBADA	S		0,63		0,63	0,63
-900010	29-018-021-00136-0002	TRIGO DURO	S		0,05		0,05	0,05
-900006	29-018-021-00081-0004	PASTOS PERMANENTES DE 5 O MAS AÑOS	S		0,02		0,02	0,02
-900005	29-018-021-00081-0003	PASTOS PERMANENTES DE 5 O MAS AÑOS	S		0,02		0,02	0,02
-900001	29-018-019-00005-0004	OLIVAR	S		0,03		0,03	0,03
-900000	29-018-013-00087-0003	GARBANZOS	S		0,35		0,35	0,35
-823667	29-040-024-00074-0006	PASTOS PERMANENTES DE 5 O MAS AÑOS	S		3,06		3,06	3,06
-815592	29-040-023-00018-0005	PASTOS PERMANENTES DE 5 O MAS AÑOS	S		56,81		56,81	56,81
-745579	29-018-013-00100-0002	BARBECHO TRADICIONAL	S		2,68		2,68	2,68
-738791	29-018-020-00317-0001	AVENA	S		0,46		0,46	0,46
-600063	29-018-013-00086-0001	BARBECHO TRADICIONAL	S		0,04		0,04	0,04
-600038	29-018-013-00058-0007	GARBANZOS	S		3,39		3,39	3,39
-598126	29-018-020-00125-0001	OLIVAR	S		1,35		1,35	1,35
-598125	29-018-019-00032-0001	OLIVAR	S		0,77		0,77	0,77
-598124	29-018-019-00031-0001	OLIVAR	S		0,45		0,45	0,45
-598119	29-018-013-00054-0062	MEZCLA VEZA AVENA CEBADA	S		0,57		0,57	0,57
-598118	29-018-013-00054-0063	MEZCLA VEZA AVENA CEBADA	S		0,30		0,30	0,30

(1) Con incidencias que retienen pago o deniegan el expediente.

(2) Se calcula sobre superficie declarada admisible.

(3) Aplicación del artículo 16 bis del RD 147/2023.

(4) Expediente con algunos recintos de pastos permanentes ubicados en espacios protegidos donde la carga ganadera mínima será 0,1 UGM/ha.

Puede verificar la integridad de una copia de este documento mediante la lectura del código QR adjunto o mediante el acceso a la dirección <https://ws050.juntadeandalucia.es/verificarFirma> indicando el código de VERIFICACIÓN

FIRMADO POR

RAQUEL MARIA ESPIN CRESPO

29/01/2025

VERIFICACIÓN

Pk2jmMURSWMFXCU9VKGJRRQ2Q7H5BP3

PÁG. 2657/2713



**RECINTOS PROPUESTOS**

REF.	REFERENCIA SIGPAC	CULTIVO	S/R	USO SIGPAC	Sup. Dec. admisible	Sup. Campo	Sup. Determ.	Sup. Resuelta
-598117	29-018-013-00054-0008	MEZCLA VEZA AVENA CEBADA	S		1,74		1,74	1,74
-598109	29-018-013-00054-0011	MEZCLA VEZA AVENA CEBADA	S		0,15		0,15	0,15
-486311	29-018-013-00058-0007	PASTO DEL SUDÁN	R		4,08		4,08	4,08
-479522	29-018-013-00056-0002	PASTOS PERMANENTES DE 5 O MAS AÑOS	S		0,01		0,01	0,01
-479521	29-018-013-00054-0065	MEZCLA VEZA AVENA CEBADA	R		0,04		0,04	0,04
-41027	29-018-013-00084-0003	OLIVAR	S		0,14		0,14	0,14
-40860	29-018-013-00013-0002	MEZCLA AVENA-CEBADA	S		0,39		0,39	0,39
-37573	29-040-024-00066-0005	MEZCLA AVENA-TRITICALE	S		0,85		0,85	0,85
-37567	29-040-023-00011-0001	PASTOS PERMANENTES DE 5 O MAS AÑOS	S		0,38		0,38	0,38
4187343	29-018-013-00054-0002	MEZCLA VEZA AVENA CEBADA	R		0,22		0,22	0,22
4187344	29-018-013-00054-0010	MEZCLA VEZA AVENA CEBADA	R		0,08		0,08	0,08
4187361	29-018-013-00054-0006	HIGUERA	R		0,23		0,23	0,23
5106838	29-040-024-00066-0002	MEZCLA AVENA-TRITICALE	S		1,31		1,31	1,31
5126914	29-040-024-00069-0005	PASTOS PERMANENTES DE 5 O MAS AÑOS	S		10,90		10,90	10,90
5126916	29-040-024-00069-0009	MEZCLA AVENA-TRITICALE	S		8,08		8,08	8,08
5126918	29-040-024-00071-0002	MEZCLA AVENA-TRITICALE	S		0,40		0,40	0,40
5126929	29-040-023-00011-0005	PASTOS PERMANENTES DE 5 O MAS AÑOS	S		0,62		0,62	0,62
5126937	29-040-023-00013-0001	PASTOS PERMANENTES DE 5 O MAS AÑOS	S		0,25		0,25	0,25
5284645	29-040-023-00005-0021	MEZCLA AVENA-CEBADA	S		0,01		0,01	0,01
5435150	29-040-024-00072-0002	PASTOS PERMANENTES DE 5 O MAS AÑOS	S		0,10		0,10	0,10
1700000007161694	29-018-021-00028-0002	TRIGO DURO	S		2,00		2,00	2,00
1700000007161698	29-018-021-00170-0005	TRIGO DURO	S		1,22		1,22	1,22
1700000007161712	29-018-021-00081-0002	TRIGO DURO	S		0,38		0,38	0,38
1700000007161713	29-018-021-00082-0001	TRIGO DURO	S		0,51		0,51	0,51
1700000007161715	29-018-021-00150-0002	TRIGO DURO	S		0,87		0,87	0,87
1700000007161716	29-018-021-00189-0001	TRIGO DURO	S		0,51		0,51	0,51
1700000007161721	29-018-021-00117-0001	TRIGO DURO	S		1,63		1,63	1,63
1700000007161723	29-018-021-00136-0001	TRIGO DURO	S		1,16		1,16	1,16
1700000007161728	29-018-020-00200-0001	TRIGO DURO	S		0,33		0,33	0,33
1700000007161731	29-018-020-00078-0001	TRIGO DURO	S		0,42		0,42	0,42
1700000007161734	29-018-021-00032-0001	TRIGO DURO	S		2,60		2,60	2,60
1700000007161736	29-018-021-00031-0001	TRIGO DURO	S		0,89		0,89	0,89
1700000007161738	29-018-021-00027-0001	TRIGO DURO	S		0,40		0,40	0,40
1700000007161741	29-018-020-00136-0004	CEBADA	S		2,26		2,26	2,26
1700000007161745	29-018-020-00252-0001	CEBADA	S		0,58		0,58	0,58
1700000007161747	29-018-019-00045-0001	CEBADA	S		1,17		1,17	1,17
1700000007161748	29-018-019-00005-0001	CEBADA	S		2,61		2,61	2,61
1700000007161750	29-018-019-00007-0002	CEBADA	S		0,32		0,32	0,32
1700000007161751	29-018-020-00158-0001	CEBADA	S		0,03		0,03	0,03
1700000007161756	29-018-002-00008-0001	AVENA	S		0,80		0,80	0,80
1700000007161757	29-018-003-00025-0001	AVENA	S		0,57		0,57	0,57
1700000007161758	29-018-013-00067-0001	BARBECHO TRADICIONAL	S		0,43		0,43	0,43
1700000007161764	29-018-020-00139-0001	CEBADA	S		1,07		1,07	1,07
1700000007161765	29-018-020-00316-0002	AVENA	S		0,86		0,86	0,86
1700000007161767	29-018-020-00135-0001	CEBADA	S		1,03		1,03	1,03
1700000007161768	29-018-020-00320-0001	AVENA	S		1,01		1,01	1,01
1700000007161771	29-018-020-00246-0001	CEBADA	S		1,60		1,60	1,60
1700000007161773	29-018-020-00153-0002	CEBADA	S		1,03		1,03	1,03
1700000007161774	29-018-020-00159-0001	CEBADA	S		5,95		5,95	5,95
1700000007161775	29-018-020-00160-0001	CEBADA	S		2,38		2,38	2,38
1700000007161776	29-018-020-00165-0001	CEBADA	S		1,55		1,55	1,55
1700000007161778	29-018-020-00244-0001	CEBADA	S		1,05		1,05	1,05

(1) Con incidencias que retienen pago o deniegan el expediente.

(2) Se calcula sobre superficie declarada admisible.

(3) Aplicación del artículo 16 bis del RD 147/2023.

(4) Expediente con algunos recintos de pastos permanentes ubicados en espacios protegidos donde la carga ganadera mínima será 0,1 UGM/ha.

Puede verificar la integridad de una copia de este documento mediante la lectura del código QR adjunto o mediante el acceso a la dirección <https://ws050.juntadeandalucia.es/verificarFirma> indicando el código de VERIFICACIÓN

FIRMADO POR

RAQUEL MARIA ESPIN CRESPO

29/01/2025

VERIFICACIÓN

Pk2jmMURSWMFXCU9VKGJQRQ2Q7H5BP3

PÁG. 2658/2713



**RECINTOS PROPUESTOS**

REF.	REFERENCIA SIGPAC	CULTIVO	S/R	USO SIGPAC	Sup. Dec. admisible	Sup. Campo	Sup. Determ.	Sup. Resulta
1700000007161780	29-018-013-00084-0001	BARBECHO TRADICIONAL	S		1,10		1,10	1,10
1700000007161782	29-018-013-00088-0001	GARBANZOS	S		0,55		0,55	0,55
1700000007161787	29-018-013-00054-0023	PASTO DEL SUDÁN	R		0,72		0,72	0,72
1700000007161792	29-018-002-00057-0002	BARBECHO TRADICIONAL	S		0,46		0,46	0,46
1700000007161794	29-018-013-00102-0001	BARBECHO TRADICIONAL	S		0,39		0,39	0,39
1700000007161796	29-018-013-00085-0001	BARBECHO TRADICIONAL	S		0,48		0,48	0,48
1700000007161797	29-018-013-00087-0001	GARBANZOS	S		1,25		1,25	1,25
1700000007161802	29-018-013-00095-0003	BARBECHO TRADICIONAL	S		0,34		0,34	0,34
1700000007161811	29-018-002-00042-0001	BARBECHO TRADICIONAL	S		1,73		1,73	1,73
1700000007161819	29-018-013-00056-0001	GARBANZOS	S		0,69		0,69	0,69
1700000007161820	29-018-013-00057-0001	GARBANZOS	S		0,07		0,07	0,07
1700000007161841	29-018-014-00036-0005	OLIVAR	S		0,07		0,07	0,07
1700000007161843	29-018-013-00054-0014	OLIVAR	S		0,05		0,05	0,05
1700000007161848	29-040-024-00074-0007	OLIVAR	S		0,23		0,23	0,23
1700000007161850	29-018-014-00036-0004	OLIVAR	S		0,05		0,05	0,05
1700000007161852	29-018-014-00036-0001	OLIVAR	S		0,06		0,06	0,06
1700000007161853	29-018-014-00036-0007	OLIVAR	S		0,86		0,86	0,86
1700000007161855	29-018-013-00054-0059	OLIVAR	S		0,60		0,60	0,60
1700000007161856	29-018-013-00054-0060	OLIVAR	S		0,03		0,03	0,03
1700000007161857	29-018-013-00054-0050	OLIVAR	S		0,04		0,04	0,04
1700000007161858	29-040-023-00018-0017	OLIVAR	S		0,57		0,57	0,57
1700000007161859	29-018-014-00036-0002	OLIVAR	S		0,03		0,03	0,03
1700000007161860	29-018-013-00054-0056	OLIVAR	S		0,12		0,12	0,12
1700000007161861	29-018-013-00051-0004	OLIVAR	S		0,16		0,16	0,16
1700000007161862	29-018-013-00051-0003	OLIVAR	S		1,24		1,24	1,24
1700000007161863	29-018-014-00036-0003	OLIVAR	S		0,07		0,07	0,07
1700000007161864	29-040-023-00016-0008	OLIVAR	S		1,08		1,08	1,08
1700000007161865	29-040-023-00017-0002	OLIVAR	S		0,42		0,42	0,42
1700000007161866	29-018-013-00054-0015	OLIVAR	S		6,25		6,25	6,25
1700000007161867	29-018-013-00054-0045	OLIVAR	S		0,36		0,36	0,36
1700000007161881	29-040-024-00066-0006	PASTOS PERMANENTES DE 5 O MAS AÑOS	S		2,51		2,51	2,51
1700000007161883	29-040-023-00016-0007	OLIVAR	S		0,05		0,05	0,05
1700000007161884	29-040-024-00066-0001	MEZCLA AVENA-TRITICALE	R		0,65		0,65	0,65
1700000007161885	29-018-013-00054-0051	OLIVAR	S		0,02		0,02	0,02
1700000007161891	29-018-013-00054-0046	OLIVAR	S		0,04		0,04	0,04
1700000007161892	29-018-013-00054-0053	OLIVAR	S		0,03		0,03	0,03
1700000007161899	29-040-023-00018-0020	OLIVAR	S		0,14		0,14	0,14
1700000007161900	29-018-013-00013-0005	ALMENDROS	S		0,05		0,05	0,05
1700000007161905	29-018-013-00054-0007	ALMENDROS	S		0,40		0,40	0,40
1700000007161906	29-018-013-00013-0006	ALMENDROS	S		0,05		0,05	0,05
1700000007161907	29-018-014-00038-0001	ALMENDROS	S		0,71		0,71	0,71
1700000007161909	29-018-013-00047-0011	ALMENDROS	S		0,78		0,78	0,78
1700000007161910	29-018-014-00112-0001	ALMENDROS	S		0,29		0,29	0,29
1700000007161912	29-018-014-00036-0009	ALMENDROS	S		0,69		0,69	0,69
1700000007161913	29-018-014-00112-0002	ALMENDROS	S		0,13		0,13	0,13
1700000007161914	29-018-013-00013-0003	ALMENDROS	S		0,03		0,03	0,03

INCIDENCIAS**INCIDENCIA DESCRIPCIÓN**

3790 Recinto declarado inactivo
 Recinto:29-018-013-00010-00001 Cultivo: -
 Recinto:29-040-023-00001-00001 Cultivo: -

(1) Con incidencias que retienen pago o deniegan el expediente.
 (2) Se calcula sobre superficie declarada admisible.
 (3) Aplicación del artículo 16 bis del RD 147/2023.
 (4) Expediente con algunos recintos de pastos permanentes ubicados en espacios protegidos donde la carga ganadera mínima será 0,1 UGM/ha.

Puede verificar la integridad de una copia de este documento mediante la lectura del código QR adjunto o mediante el acceso a la dirección <https://ws050.juntadeandalucia.es/verificarFirma> indicando el código de VERIFICACIÓN

FIRMADO POR

RAQUEL MARIA ESPIN CRESPO

29/01/2025

VERIFICACIÓN

Pk2jmMURSWMFXC9UVKGJRQ2Q7H5BP3

PÁG. 2659/2713



**INCIDENCIAS****INCIDENCIA DESCRIPCIÓN**

	Recinto:29-040-023-00002-00001 Cultivo: -
	Recinto:29-040-023-00003-00001 Cultivo: -
	Recinto:29-040-023-00012-00008 Cultivo: -
3795	Recinto declarado con una situación de riesgo de abandono.
	Recinto:29-018-014-00112-00003 Cultivo: -
4272	Verifica que las líneas de declaración de las Solicitudes Únicas no tienen solapes con la capa de Retroactividad Gráfica (ambas de la misma campaña) a nivel de expediente/línea de declaración gráfica de la solicitud.
	Recinto:29-018-013-00065-00010 Cultivo: - Agregado de la referencia del recinto.:0 Zona de la referencia del recinto.:0 Superficie solapada.:0,08 Id. Incid.:99758458
	Recinto:29-040-024-00064-00002 Cultivo: - Agregado de la referencia del recinto.:0 Zona de la referencia del recinto.:0 Superficie solapada.:0,11 Id. Incid.:99758459
86122	Recinto superficie forrajera que realiza la actividad de producción de pastoreo y no declara el o los códigos del Registro de Explotaciones Ganaderas de Andalucía, REGA.
	Recinto:29-018-013-00054-00061 Cultivo:20000 BARBECHO TRADICIONAL-SIN VARIEDAD Secano
86124	Recinto de forrajera para Cálculo de Carga Ganadera que No pertenece a Explotación.
	Recinto:29-018-013-00054-00061 Cultivo:20000 BARBECHO TRADICIONAL-SIN VARIEDAD Secano

Datos considerados para el Cálculo de la Carga Ganadera del expediente

Superficie determinada para Cálculo Carga Ganadera: 476,02 ha

Carga Ganadera del Expediente: 0,20 ugm/ha

Explotación	Especie	Ugm Calculada para CG
ES290400000031	OVINA	97,25

Recintos Determinados para el Cálculo de Carga Ganadera

REF.	REFERENCIA SIGPAC	CULTIVO	DESCRIPCIÓN CULTIVO	S/R	SUP. RESUELTA (ha)
-1621779	29-040-023-00012-00006	62000	PASTOS PERMANENTES DE 5 O MAS AÑOS-SIN VARIEDAD	S	0,26
-1621775	29-040-023-00012-00008	62000	PASTOS PERMANENTES DE 5 O MAS AÑOS-SIN VARIEDAD	S	0,00
-1621462	29-018-014-00036-00008	62000	PASTOS PERMANENTES DE 5 O MAS AÑOS-SIN VARIEDAD	S	10,40
-1621461	29-018-014-00035-00001	62000	PASTOS PERMANENTES DE 5 O MAS AÑOS-SIN VARIEDAD	S	1,30
-1621410	29-031-007-00080-00002	63000	PASTOS DE MENOS DE 5 AÑOS-SIN VARIEDAD	S	2,44
-1621403	29-040-022-00019-00002	62000	PASTOS PERMANENTES DE 5 O MAS AÑOS-SIN VARIEDAD	S	14,66
-1621402	29-040-022-00019-00001	62000	PASTOS PERMANENTES DE 5 O MAS AÑOS-SIN VARIEDAD	S	14,54
-1621400	29-040-023-00004-00001	62000	PASTOS PERMANENTES DE 5 O MAS AÑOS-SIN VARIEDAD	S	0,00
-1621399	29-040-023-00002-00001	62000	PASTOS PERMANENTES DE 5 O MAS AÑOS-SIN VARIEDAD	S	0,00
-1621397	29-040-023-00001-00002	62000	PASTOS PERMANENTES DE 5 O MAS AÑOS-SIN VARIEDAD	S	4,97
-1621396	29-040-023-00001-00005	62000	PASTOS PERMANENTES DE 5 O MAS AÑOS-SIN VARIEDAD	S	9,30
-1621395	29-040-023-00001-00004	62000	PASTOS PERMANENTES DE 5 O MAS AÑOS-SIN VARIEDAD	S	1,77
-1621394	29-040-023-00001-00001	63000	PASTOS DE MENOS DE 5 AÑOS-SIN VARIEDAD	S	0,00
-1621393	29-040-023-00001-00003	62000	PASTOS PERMANENTES DE 5 O MAS AÑOS-SIN VARIEDAD	S	1,11
-1621373	29-040-022-00020-00001	62000	PASTOS PERMANENTES DE 5 O MAS AÑOS-SIN VARIEDAD	S	17,43
-1621326	29-040-023-00003-00001	62000	PASTOS PERMANENTES DE 5 O MAS AÑOS-SIN VARIEDAD	S	0,00
-1237890	29-040-024-00138-00002	62000	PASTOS PERMANENTES DE 5 O MAS AÑOS-SIN VARIEDAD	S	0,24
-1237889	29-040-024-00138-00003	62000	PASTOS PERMANENTES DE 5 O MAS AÑOS-SIN VARIEDAD	S	0,29
-1237885	29-040-024-00138-00005	62000	PASTOS PERMANENTES DE 5 O MAS AÑOS-SIN VARIEDAD	S	2,03
-1237884	29-040-024-00138-00001	62000	PASTOS PERMANENTES DE 5 O MAS AÑOS-SIN	S	10,84

(1) Con incidencias que retienen pago o deniegan el expediente.

(2) Se calcula sobre superficie declarada admisible.

(3) Aplicación del artículo 16 bis del RD 147/2023.

(4) Expediente con algunos recintos de pastos permanentes ubicados en espacios protegidos donde la carga ganadera mínima será 0,1 UGM/ha.

Puede verificar la integridad de una copia de este documento mediante la lectura del código QR adjunto o mediante el acceso a la dirección <https://ws050.juntadeandalucia.es/verificarFirma> indicando el código de VERIFICACIÓN

FIRMADO POR

RAQUEL MARIA ESPIN CRESPO

29/01/2025

VERIFICACIÓN

Pk2jmMURSWMFXCU9VKGJRQ2Q7H5BP3

PÁG. 2660/2713



**Recintos Determinados para el Cálculo de Garga Ganadera**

REF.	REFERENCIA SIGPAC	CULTIVO	DESCRIPCIÓN CULTIVO	S/R	SUP. RESUELTA (ha)
			VARIEDAD		
-1237883	29-040-024-00064-00001	62000	PASTOS PERMANENTES DE 5 O MAS AÑOS-SIN VARIEDAD	S	20,78
-1237880	29-040-023-00007-00010	62000	PASTOS PERMANENTES DE 5 O MAS AÑOS-SIN VARIEDAD	S	1,55
-1237879	29-040-023-00007-00004	62000	PASTOS PERMANENTES DE 5 O MAS AÑOS-SIN VARIEDAD	S	9,65
-1237878	29-040-023-00007-00003	62000	PASTOS PERMANENTES DE 5 O MAS AÑOS-SIN VARIEDAD	S	2,74
-1237877	29-040-022-00022-00004	62000	PASTOS PERMANENTES DE 5 O MAS AÑOS-SIN VARIEDAD	S	21,60
-1237867	29-040-022-00022-00002	62000	PASTOS PERMANENTES DE 5 O MAS AÑOS-SIN VARIEDAD	S	4,48
-1211610	29-018-013-00065-00009	62000	PASTOS PERMANENTES DE 5 O MAS AÑOS-SIN VARIEDAD	S	0,16
-1143474	29-040-023-00012-00001	62000	PASTOS PERMANENTES DE 5 O MAS AÑOS-SIN VARIEDAD	S	11,57
-1143455	29-040-023-00008-00014	62000	PASTOS PERMANENTES DE 5 O MAS AÑOS-SIN VARIEDAD	S	5,17
-1143444	29-040-022-00021-00003	62000	PASTOS PERMANENTES DE 5 O MAS AÑOS-SIN VARIEDAD	S	13,46
-1095654	29-040-023-00011-00007	62000	PASTOS PERMANENTES DE 5 O MAS AÑOS-SIN VARIEDAD	S	0,01
-1095653	29-040-023-00011-00006	62000	PASTOS PERMANENTES DE 5 O MAS AÑOS-SIN VARIEDAD	S	0,72
-1078844	29-040-023-00007-00009	62000	PASTOS PERMANENTES DE 5 O MAS AÑOS-SIN VARIEDAD	S	0,06
-1078843	29-040-024-00068-00001	62000	PASTOS PERMANENTES DE 5 O MAS AÑOS-SIN VARIEDAD	S	0,09
-1078842	29-040-024-00067-00003	62000	PASTOS PERMANENTES DE 5 O MAS AÑOS-SIN VARIEDAD	S	0,25
-1078835	29-040-023-00013-00002	62000	PASTOS PERMANENTES DE 5 O MAS AÑOS-SIN VARIEDAD	S	0,00
-1078812	29-040-023-00005-00001	62000	PASTOS PERMANENTES DE 5 O MAS AÑOS-SIN VARIEDAD	S	0,68
-1078732	29-040-024-00066-00009	62000	PASTOS PERMANENTES DE 5 O MAS AÑOS-SIN VARIEDAD	S	0,07
-1078711	29-040-024-00071-00001	62000	PASTOS PERMANENTES DE 5 O MAS AÑOS-SIN VARIEDAD	S	0,65
-1078695	29-040-023-00016-00001	62000	PASTOS PERMANENTES DE 5 O MAS AÑOS-SIN VARIEDAD	S	0,48
-1078685	29-040-023-00018-00008	62000	PASTOS PERMANENTES DE 5 O MAS AÑOS-SIN VARIEDAD	S	0,22
-1078655	29-040-023-00016-00005	62000	PASTOS PERMANENTES DE 5 O MAS AÑOS-SIN VARIEDAD	S	17,29
-1078649	29-040-022-00022-00001	62000	PASTOS PERMANENTES DE 5 O MAS AÑOS-SIN VARIEDAD	S	0,05
-1078595	29-040-023-00018-00033	62000	PASTOS PERMANENTES DE 5 O MAS AÑOS-SIN VARIEDAD	S	31,39
-1078448	29-040-024-00063-00001	62000	PASTOS PERMANENTES DE 5 O MAS AÑOS-SIN VARIEDAD	S	10,83
-1078430	29-040-023-00018-00025	62000	PASTOS PERMANENTES DE 5 O MAS AÑOS-SIN VARIEDAD	S	0,14
-1078351	29-040-023-00016-00004	62000	PASTOS PERMANENTES DE 5 O MAS AÑOS-SIN VARIEDAD	S	3,48
-900756	29-040-022-00018-00003	62000	PASTOS PERMANENTES DE 5 O MAS AÑOS-SIN VARIEDAD	S	0,88
-900744	29-040-022-00018-00030	62000	PASTOS PERMANENTES DE 5 O MAS AÑOS-SIN VARIEDAD	S	13,59
-900740	29-040-022-00018-00003	62000	PASTOS PERMANENTES DE 5 O MAS AÑOS-SIN VARIEDAD	S	66,45
-900735	29-040-022-00018-00011	62000	PASTOS PERMANENTES DE 5 O MAS AÑOS-SIN VARIEDAD	S	13,27
-900734	29-040-022-00018-00010	62000	PASTOS PERMANENTES DE 5 O MAS AÑOS-SIN VARIEDAD	S	13,30
-900022	29-040-024-00074-00012	62000	PASTOS PERMANENTES DE 5 O MAS AÑOS-SIN VARIEDAD	S	44,70
-900006	29-018-021-00081-00004	62000	PASTOS PERMANENTES DE 5 O MAS AÑOS-SIN VARIEDAD	S	0,02
-900005	29-018-021-00081-00003	62000	PASTOS PERMANENTES DE 5 O MAS AÑOS-SIN VARIEDAD	S	0,02
-823667	29-040-024-00074-00006	62000	PASTOS PERMANENTES DE 5 O MAS AÑOS-SIN VARIEDAD	S	3,06

(1) Con incidencias que retienen pago o deniegan el expediente.

(2) Se calcula sobre superficie declarada admisible.

(3) Aplicación del artículo 16 bis del RD 147/2023.

(4) Expediente con algunos recintos de pastos permanentes ubicados en espacios protegidos donde la carga ganadera mínima será 0,1 UGM/ha.

Puede verificar la integridad de una copia de este documento mediante la lectura del código QR adjunto o mediante el acceso a la dirección <https://ws050.juntadeandalucia.es/verificarFirma> indicando el código de VERIFICACIÓN

FIRMADO POR

RAQUEL MARIA ESPIN CRESPO

29/01/2025

VERIFICACIÓN

Pk2jmMURSWMFXCU9VKGJRQ2Q7H5BP3

PÁG. 2661/2713



**Recintos Determinados para el Cálculo de Garga Ganadera**

REF.	REFERENCIA SIGPAC	CULTIVO	DESCRIPCIÓN CULTIVO	S/R	SUP. RESUELTA (ha)
-815592	29-040-023-00018-00005	62000	PASTOS PERMANENTES DE 5 O MAS AÑOS-SIN VARIEDAD	S	56,81
-479522	29-018-013-00056-00002	62000	PASTOS PERMANENTES DE 5 O MAS AÑOS-SIN VARIEDAD	S	0,01
-37567	29-040-023-00011-00001	62000	PASTOS PERMANENTES DE 5 O MAS AÑOS-SIN VARIEDAD	S	0,38
5126914	29-040-024-00069-00005	62000	PASTOS PERMANENTES DE 5 O MAS AÑOS-SIN VARIEDAD	S	10,90
5126929	29-040-023-00011-00005	62000	PASTOS PERMANENTES DE 5 O MAS AÑOS-SIN VARIEDAD	S	0,62
5126937	29-040-023-00013-00001	62000	PASTOS PERMANENTES DE 5 O MAS AÑOS-SIN VARIEDAD	S	0,25
5435150	29-040-024-00072-00002	62000	PASTOS PERMANENTES DE 5 O MAS AÑOS-SIN VARIEDAD	S	0,10
170000007161881	29-040-024-00066-00006	62000	PASTOS PERMANENTES DE 5 O MAS AÑOS-SIN VARIEDAD	S	2,51

Incidencias de carga ganadera**INCIDENCIA DESCRIPCIÓN**

3790	Recinto declarado inactivo Recinto:29-040-023-00012-00008 Cultivo: - Recinto:29-040-023-00001-00001 Cultivo: -
3795	Recinto declarado con una situación de riesgo de abandono. Recinto:29-018-014-00112-00003 Cultivo: -
86122	Recinto superficie forrajera que realiza la actividad de producción de pastoreo y no declara el o los códigos del Registro de Explotaciones Ganaderas de Andalucía, REGA. Recinto:29-018-013-00054-00061 Cultivo:20000 BARBECHO TRADICIONAL-SIN VARIEDAD Secano
86124	Recinto de forrajera para Cálculo de Carga Ganadera que No pertenece a Explotación. Recinto:29-018-013-00054-00061 Cultivo:20000 BARBECHO TRADICIONAL-SIN VARIEDAD Secano
86128	Recinto de Forrajeras que no ha contabilizado para Carga Ganadera por no tener una explotación válida para el cálculo de la Carga Ganadera Recinto:29-018-013-00054-00061 Cultivo:20 BARBECHO TRADICIONAL-
86132	Recinto superficie forrajera que no realiza la actividad de producción de pastoreo. Recinto:29-018-013-00113-00002 Cultivo:20000 BARBECHO TRADICIONAL-SIN VARIEDAD Secano Recinto:29-018-013-00005-00001 Cultivo:20000 BARBECHO TRADICIONAL-SIN VARIEDAD Secano Recinto:29-018-013-00004-00001 Cultivo:20000 BARBECHO TRADICIONAL-SIN VARIEDAD Secano Recinto:29-018-013-00065-00010 Cultivo:20000 BARBECHO TRADICIONAL-SIN VARIEDAD Secano Recinto:29-018-013-00065-00011 Cultivo:20000 BARBECHO TRADICIONAL-SIN VARIEDAD Secano Recinto:29-040-023-00007-00001 Cultivo:20000 BARBECHO TRADICIONAL-SIN VARIEDAD Secano Recinto:29-018-014-00112-00003 Cultivo:20000 BARBECHO TRADICIONAL-SIN VARIEDAD Secano Recinto:29-018-013-00005-00009 Cultivo:20000 BARBECHO TRADICIONAL-SIN VARIEDAD Secano Recinto:29-018-013-00100-00002 Cultivo:20000 BARBECHO TRADICIONAL-SIN VARIEDAD Secano Recinto:29-018-013-00086-00001 Cultivo:20000 BARBECHO TRADICIONAL-SIN VARIEDAD Secano Recinto:29-018-013-00067-00001 Cultivo:20000 BARBECHO TRADICIONAL-SIN VARIEDAD Secano Recinto:29-018-013-00084-00001 Cultivo:20000 BARBECHO TRADICIONAL-SIN VARIEDAD Secano Recinto:29-018-002-00057-00002 Cultivo:20000 BARBECHO TRADICIONAL-SIN VARIEDAD Secano Recinto:29-018-013-00102-00001 Cultivo:20000 BARBECHO TRADICIONAL-SIN VARIEDAD Secano Recinto:29-018-013-00085-00001 Cultivo:20000 BARBECHO TRADICIONAL-SIN VARIEDAD Secano Recinto:29-018-013-00095-00003 Cultivo:20000 BARBECHO TRADICIONAL-SIN VARIEDAD Secano Recinto:29-018-002-00042-00001 Cultivo:20000 BARBECHO TRADICIONAL-SIN VARIEDAD Secano

(1) Con incidencias que retienen pago o deniegan el expediente.

(2) Se calcula sobre superficie declarada admisible.

(3) Aplicación del artículo 16 bis del RD 147/2023.

(4) Expediente con algunos recintos de pastos permanentes ubicados en espacios protegidos donde la carga ganadera mínima será 0,1 UGM/ha.

Puede verificar la integridad de una copia de este documento mediante la lectura del código QR adjunto o mediante el acceso a la dirección <https://ws050.juntadeandalucia.es/verificarFirma> indicando el código de VERIFICACIÓN

FIRMADO POR

RAQUEL MARIA ESPIN CRESPO

29/01/2025

VERIFICACIÓN

Pk2jmMURSWMFXCU9VKGJRQ2Q7H5BP3

PÁG. 2662/2713



**APELLIDOS Y NOMBRE / RAZÓN SOCIAL**

VERA SOTO RAFAEL

NIF

****8643*

EXPEDIENTE

1010434

RESOLUCIÓN

CONCESIÓN DE LA AYUDA

DATOS DE MANTENIMIENTO UNIDADES

GRUPO DE PAGO	Sup. Dec. Admisible	Sup. Resuelta	Sobredecl.	% Sobredecl.
ZONAS DE MONTAÑA	12,28	12,28	0,00	0,00

RESUMEN DE PAGOS

	IMPORTE (Euros)			
	RESUELTO	FEADER	MAPA	CAPADR
Pago realizado	1.142,04	970,73	112,03	59,28

APLICACIÓN DE REDUCCIONES Y PENALIZACIONES (%)

Criterios de subvencionabilidad (1)	Presentación tardía	Omisión declaración	Condicionalidad
0,00	0,00	0,00	0,00

IMPORTE (Euros)

Calculado(2)	Reducción	Penalización	Reducción Penalización (3)	Penalización adicional	Resuelto	FEADER	MAPA	CAPADR
1.142,04 €	0,00 €	0,00 €	0,00 €	0,00 €	1.142,04 €	970,73 €	112,03 €	59,28 €
Importe Unitario:	93,00 €	Nuevo Importe Unitario:	93,00 €					

RECINTOS PROPUESTOS

REF.	REFERENCIA SIGPAC	CULTIVO	S/R	USO SIGPAC	Sup. Dec. admisible	Sup. Campo	Sup. Determ.	Sup. Resuelta
170000002740441	29-090-007-00069-0002	PASTOS PERMANENTES DE 5 O MAS AÑOS	S		0,26		0,26	0,26
170000002740442	29-090-007-00080-0002	OLIVAR	S		0,17		0,17	0,17
170000002740443	29-090-007-00080-0006	OLIVAR	S		0,04		0,04	0,04
170000002740446	29-090-007-00079-0003	PASTOS PERMANENTES DE 5 O MAS AÑOS	S		8,52		8,52	8,52
170000002740447	29-090-007-00079-0021	OLIVAR	S		0,06		0,06	0,06
170000002740448	29-090-007-00079-0027	OLIVAR	S		0,07		0,07	0,07
170000002740449	29-090-007-00079-0028	OLIVAR	S		0,08		0,08	0,08
170000002740450	29-090-007-00079-0029	OLIVAR	S		1,04		1,04	1,04
170000002740451	29-090-007-00080-0003	PASTOS PERMANENTES DE 5 O MAS AÑOS	S		0,69		0,69	0,69
170000002740452	29-090-007-00079-0008	OLIVAR	S		0,02		0,02	0,02
170000002740453	29-090-007-00079-0004	OLIVAR	S		0,31		0,31	0,31
170000002740454	29-090-007-00079-0002	OLIVAR	S		0,05		0,05	0,05
170000002740455	29-090-007-00069-0003	PASTOS PERMANENTES DE 5 O MAS AÑOS	S		0,03		0,03	0,03
170000002740456	29-090-007-00079-0016	OLIVAR	S		0,07		0,07	0,07
170000002740457	29-090-007-00079-0015	OLIVAR	S		0,07		0,07	0,07
170000002740458	29-090-007-00079-0013	OLIVAR	S		0,02		0,02	0,02
170000002740459	29-090-007-00079-0012	OLIVAR	S		0,06		0,06	0,06
170000002740460	29-090-007-00079-0020	OLIVAR	S		0,07		0,07	0,07
170000002740461	29-090-007-00079-0019	OLIVAR	S		0,06		0,06	0,06
170000002740462	29-090-007-00079-0018	OLIVAR	S		0,54		0,54	0,54
170000002740463	29-090-007-00079-0017	OLIVAR	S		0,05		0,05	0,05

(1) Con incidencias que retienen pago o deniegan el expediente.

(2) Se calcula sobre superficie declarada admisible.

(3) Aplicación del artículo 16 bis del RD 147/2023.

(4) Expediente con algunos recintos de pastos permanentes ubicados en espacios protegidos donde la carga ganadera mínima será 0,1 UGM/ha.

Puede verificar la integridad de una copia de este documento mediante la lectura del código QR adjunto o mediante el acceso a la dirección <https://ws050.juntadeandalucia.es/verificarFirma> indicando el código de VERIFICACIÓN

FIRMADO POR	RAQUEL MARIA ESPIN CRESPO	29/01/2025
VERIFICACIÓN	Pk2jmMURSWMFXCU9VKGJQRQ2Q7H5BP3	PÁG. 2663/2713





Datos considerados para el Cálculo de la Carga Ganadera del expediente

Superficie determinada para Cálculo Carga Ganadera: 9,50 ha

Carga Ganadera del Expediente: 1,21 ugm/ha

Explotación	Especie	Ugm Calculada para CG
ES290900000135	CAPRINA	11,54

Recintos Determinados para el Cálculo de Garga Ganadera

REF.	REFERENCIA SIGPAC	CULTIVO	DESCRIPCIÓN CULTIVO	S/R	SUP. RESUELTA (ha)
1700000002740441	29-090-007-00069-00002	62000	PASTOS PERMANENTES DE 5 O MAS AÑOS-SIN VARIEDAD	S	0,26
1700000002740446	29-090-007-00079-00003	62000	PASTOS PERMANENTES DE 5 O MAS AÑOS-SIN VARIEDAD	S	8,52
1700000002740451	29-090-007-00080-00003	62000	PASTOS PERMANENTES DE 5 O MAS AÑOS-SIN VARIEDAD	S	0,69
1700000002740455	29-090-007-00069-00003	62000	PASTOS PERMANENTES DE 5 O MAS AÑOS-SIN VARIEDAD	S	0,03

(1) Con incidencias que retienen pago o deniegan el expediente.

(2) Se calcula sobre superficie declarada admisible.

(3) Aplicación del artículo 16 bis del RD 147/2023.

(4) Expediente con algunos recintos de pastos permanentes ubicados en espacios protegidos donde la carga ganadera mínima será 0,1 UGM/ha.

Puede verificar la integridad de una copia de este documento mediante la lectura del código QR adjunto o mediante el acceso a la dirección <https://ws050.juntadeandalucia.es/verificarFirma> indicando el código de VERIFICACIÓN

FIRMADO POR

RAQUEL MARIA ESPIN CRESPO

29/01/2025

VERIFICACIÓN

Pk2jmMURSWMFXCU9VKGJRRQ2Q7H5BP3

PÁG. 2664/2713



**APELLIDOS Y NOMBRE / RAZÓN SOCIAL**
VILLAREJO BECERRA ANTONIO**NIF**
****0325***EXPEDIENTE**
1074035**RESOLUCIÓN**
CONCESIÓN DE LA AYUDA**DATOS DE MANTENIMIENTO UNIDADES**

GRUPO DE PAGO	Sup. Dec. Admisible	Sup. Resuelta	Sobredecl.	% Sobredecl.
ZONAS DE MONTAÑA	2,13	2,13	0,00	0,00

RESUMEN DE PAGOS

	IMPORTE (Euros)			
	RESUELTO	FEADER	MAPA	CAPADR
Pago realizado	198,09	168,38	19,43	10,28

APLICACIÓN DE REDUCCIONES Y PENALIZACIONES (%)

Criterios de subvencionabilidad (1)	Presentación tardía	Omisión declaración	Condicionalidad
0,00	0,00	0,00	0,00

IMPORTE (Euros)

Calculado(2)	Reducción	Penalización	Reducción Penalización (3)	Penalización adicional	Resuelto	FEADER	MAPA	CAPADR
198,09 €	0,00 €	0,00 €	0,00 €	0,00 €	198,09 €	168,38 €	19,43 €	10,28 €
Importe Unitario:	93,00 €	Nuevo Importe Unitario:	93,00 €					

RECINTOS PROPUESTOS

REF.	REFERENCIA SIGPAC	CULTIVO	S/R	USO SIGPAC	Sup. Dec. admisible	Sup. Campo	Sup. Determ.	Sup. Resuelta
-1604131	29-048-004-00060-0002	OLIVAR	S		0,38		0,38	0,38
-1604130	29-048-004-00060-0004	OLIVAR	S		0,03		0,03	0,03
-1604129	29-048-004-00060-0003	GUISANTES	S		0,52		0,52	0,52
170000005537137	29-048-004-00054-0001	OLIVAR	S		1,20		1,20	1,20

INCIDENCIAS**INCIDENCIA DESCRIPCIÓN**

86119	Carga ganadera NO cumple con el valor mínimo de 0,2 UGM/ha. Recinto:29-048-002-00020-00001 Cultivo:69038 RAYGRAS PERENNE-RINGLES Regadío Carga Ganadera:0
86122	Recinto superficie forrajera que realiza la actividad de producción de pastoreo y no declara el o los códigos del Registro de Explotaciones Ganaderas de Andalucía, REGA. Recinto:29-048-002-00020-00001 Cultivo:69038 RAYGRAS PERENNE-RINGLES Regadío
86124	Recinto de forrajera para Cálculo de Carga Ganadera que No pertenece a Explotación. Recinto:29-048-002-00020-00001 Cultivo:69038 RAYGRAS PERENNE-RINGLES Regadío

Datos considerados para el Cálculo de la Carga Ganadera del expediente

Superficie determinada para Cálculo Carga Ganadera: 0,00 ha
Carga Ganadera del Expediente: 0,00 ugm/ha

(1) Con incidencias que retienen pago o deniegan el expediente.

(2) Se calcula sobre superficie declarada admisible.

(3) Aplicación del artículo 16 bis del RD 147/2023.

(4) Expediente con algunos recintos de pastos permanentes ubicados en espacios protegidos donde la carga ganadera mínima será 0,1 UGM/ha.

Puede verificar la integridad de una copia de este documento mediante la lectura del código QR adjunto o mediante el acceso a la dirección <https://ws050.juntadeandalucia.es/verificarFirma> indicando el código de VERIFICACIÓN

FIRMADO POR	RAQUEL MARIA ESPIN CRESPO	29/01/2025
VERIFICACIÓN	Pk2jmMURSWMFXCU9VKGJRQ2Q7H5BP3	PÁG. 2665/2713





Incidencias de carga ganadera

INCIDENCIA DESCRIPCIÓN

86122	Recinto superficie forrajera que realiza la actividad de producción de pastoreo y no declara el o los códigos del Registro de Explotaciones Ganaderas de Andalucía, REGA. Recinto:29-048-002-00020-00001 Cultivo:69038 RAYGRAS PERENNE-RINGLES Regadío
86124	Recinto de forrajera para Cálculo de Carga Ganadera que No pertenece a Explotación. Recinto:29-048-002-00020-00001 Cultivo:69038 RAYGRAS PERENNE-RINGLES Regadío
86128	Recinto de Forrajeras que no ha contabilizado para Carga Ganadera por no tener una explotación válida para el cálculo de la Carga Ganadera Recinto:29-035-025-00019-00007 Cultivo:62 PASTOS PERMANENTES DE 5 O MAS AÑOS- Recinto:29-035-025-00019-00010 Cultivo:62 PASTOS PERMANENTES DE 5 O MAS AÑOS- Recinto:29-048-002-00020-00001 Cultivo:69 RAYGRAS PERENNE-
86133	Recinto de forrajera No solicitado para Cálculo de Carga Ganadera que No pertenece a Explotación. Recinto:29-035-025-00019-00007 Cultivo:62000 PASTOS PERMANENTES DE 5 O MAS AÑOS-SIN VARIEDAD Secano Recinto:29-035-025-00019-00010 Cultivo:62000 PASTOS PERMANENTES DE 5 O MAS AÑOS-SIN VARIEDAD Secano

(1) Con incidencias que retienen pago o deniegan el expediente.

(2) Se calcula sobre superficie declarada admisible.

(3) Aplicación del artículo 16 bis del RD 147/2023.

(4) Expediente con algunos recintos de pastos permanentes ubicados en espacios protegidos donde la carga ganadera mínima será 0,1 UGM/ha.

Puede verificar la integridad de una copia de este documento mediante la lectura del código QR adjunto o mediante el acceso a la dirección <https://ws050.juntadeandalucia.es/verificarFirma> indicando el código de VERIFICACIÓN

FIRMADO POR	RAQUEL MARIA ESPIN CRESPO	29/01/2025	
VERIFICACIÓN	Pk2jmMURSWMFXCu9VKGJRQ2Q7H5BP3	PÁG. 2666/2713	



SEVILLA

APELLIDOS Y NOMBRE / RAZÓN SOCIAL
ARCOS GARCIA MANUEL CARLOS

NIF
****0308*

EXPEDIENTE
1028906

RESOLUCIÓN
CONCESIÓN DE LA AYUDA

DATOS DE MANTENIMIENTO UNIDADES

GRUPO DE PAGO	Sup. Dec. Admisible	Sup. Resuelta	Sobredecl.	% Sobredecl.
ZONAS DE MONTAÑA	123,48	123,48	0,00	0,00

RESUMEN DE PAGOS

	IMPORTE (Euros)			
	RESUELTO	FEADER	MAPA	CAPADR
Pago realizado	1.958,00	1.664,32	192,08	101,62
A pagar	88,00	74,80	8,63	4,57
TOTAL	2.046,00	1.739,12	200,71	106,19

APLICACIÓN DE REDUCCIONES Y PENALIZACIONES (%)

Criterios de subvencionabilidad (1)	Presentación tardía	Omisión declaración	Condicionabilidad
0,00	0,00	0,00	0,00

IMPORTE (Euros)

Calculado(2)	Reducción	Penalización	Reducción Penalización (3)	Penalización adicional	Resuelto	FEADER	MAPA	CAPADR
2.046,00 €	0,00 €	0,00 €	0,00 €	0,00 €	2.046,00 €	1.739,10 €	200,71 €	106,19 €
Importe Unitario:	93,00 €	Nuevo Importe Unitario:	16,57 €					

RECINTOS PROPUESTOS

REF.	REFERENCIA SIGPAC	CULTIVO	S/R	USO SIGPAC	Sup. Dec. admisible	Sup. Campo	Sup. Determ.	Sup. Resuelta
-1252761	41-048-047-00010-0023	PASTOS PERMANENTES DE 5 O MAS AÑOS	S		2,49		2,49	2,49
-1252749	41-048-046-00002-0012	PASTOS PERMANENTES DE 5 O MAS AÑOS	S		0,01		0,01	0,01
4587940	41-048-047-00003-0001	PASTOS PERMANENTES DE 5 O MAS AÑOS	S		1,39		1,39	1,39
4587941	41-048-047-00004-0001	PASTOS PERMANENTES DE 5 O MAS AÑOS	S		6,94		6,94	6,94
4588762	41-048-046-00001-0005	PASTOS PERMANENTES DE 5 O MAS AÑOS	S		0,32		0,32	0,32
4588776	41-048-046-00002-0012	PASTOS PERMANENTES DE 5 O MAS AÑOS	S		0,03		0,03	0,03
4588777	41-048-046-00002-0007	PASTOS PERMANENTES DE 5 O MAS AÑOS	S		0,46		0,46	0,46
4588781	41-048-046-00007-0001	PASTOS PERMANENTES DE 5 O MAS AÑOS	S		9,27		9,27	9,27
4588801	41-048-047-00006-0021	PASTOS PERMANENTES DE 5 O MAS AÑOS	S		0,86		0,86	0,86
4588809	41-048-046-00001-0015	PASTOS PERMANENTES DE 5 O MAS AÑOS	S		6,59		6,59	6,59
1700000005141553	41-048-047-00003-0004	PASTOS PERMANENTES DE 5 O MAS AÑOS	S		17,09		17,09	17,09
1700000005141554	41-048-046-00001-0012	PASTOS PERMANENTES DE 5 O MAS AÑOS	S		14,09		14,09	14,09
1700000005141556	41-048-046-00007-0002	PASTOS PERMANENTES DE 5 O MAS AÑOS	S		4,02		4,02	4,02
1700000005141558	41-048-047-00005-0004	PASTOS PERMANENTES DE 5 O MAS AÑOS	S		11,45		11,45	11,45
1700000005141559	41-048-046-00001-0016	PASTOS PERMANENTES DE 5 O MAS AÑOS	S		1,91		1,91	1,91
1700000005141563	41-048-046-00001-0018	PASTOS PERMANENTES DE 5 O MAS AÑOS	S		1,84		1,84	1,84
1700000005141564	41-048-046-00001-0017	PASTOS PERMANENTES DE 5 O MAS AÑOS	S		37,72		37,72	37,72
1700000005141567	41-048-047-00005-0009	PASTOS PERMANENTES DE 5 O MAS AÑOS	S		7,00		7,00	7,00

(1) Con incidencias que retienen pago o deniegan el expediente.

(2) Se calcula sobre superficie declarada admisible.

(3) Aplicación del artículo 16 bis del RD 147/2023.

(4) Expediente con algunos recintos de pastos permanentes ubicados en espacios protegidos donde la carga ganadera mínima será 0,1 UGM/ha.

Puede verificar la integridad de una copia de este documento mediante la lectura del código QR adjunto o mediante el acceso a la dirección <https://ws050.juntadeandalucia.es/verificarFirma> indicando el código de VERIFICACIÓN

FIRMADO POR

RAQUEL MARIA ESPIN CRESPO

29/01/2025

VERIFICACIÓN

Pk2jmMURSWMFXCU9VKGJQRQ2Q7H5BP3

PÁG. 2667/2713



**Datos considerados para el Cálculo de la Carga Ganadera del expediente**

Superficie determinada para Cálculo Carga Ganadera: 135,16 ha

Carga Ganadera del Expediente: 0,54 ugm/ha (4)

Explotación	Especie	Ugm Calculada para CG
ES410320000616	OVINA	12,21
ES410480000504	OVINA	38,61
ES410480000504	PORCINO	22,72

Recintos Determinados para el Cálculo de Garga Ganadera

REF.	REFERENCIA SIGPAC	CULTIVO	DESCRIPCIÓN CULTIVO	S/R	SUP. RESUELTA (ha)
-1252761	41-048-047-00010-00023	62000	PASTOS PERMANENTES DE 5 O MAS AÑOS-SIN VARIEDAD	S	2,49
-1252749	41-048-046-00002-00012	62000	PASTOS PERMANENTES DE 5 O MAS AÑOS-SIN VARIEDAD	S	0,01
-750476	41-048-046-00002-00011	62000	PASTOS PERMANENTES DE 5 O MAS AÑOS-SIN VARIEDAD	S	0,79
-447588	41-048-046-00001-00020	62000	PASTOS PERMANENTES DE 5 O MAS AÑOS-SIN VARIEDAD	S	0,16
4587939	41-048-047-00005-00003	62000	PASTOS PERMANENTES DE 5 O MAS AÑOS-SIN VARIEDAD	S	0,86
4587940	41-048-047-00003-00001	62000	PASTOS PERMANENTES DE 5 O MAS AÑOS-SIN VARIEDAD	S	1,39
4587941	41-048-047-00004-00001	62000	PASTOS PERMANENTES DE 5 O MAS AÑOS-SIN VARIEDAD	S	6,94
4587942	41-048-047-00003-00003	62000	PASTOS PERMANENTES DE 5 O MAS AÑOS-SIN VARIEDAD	S	0,06
4588762	41-048-046-00001-00005	62000	PASTOS PERMANENTES DE 5 O MAS AÑOS-SIN VARIEDAD	S	0,32
4588776	41-048-046-00002-00012	62000	PASTOS PERMANENTES DE 5 O MAS AÑOS-SIN VARIEDAD	S	0,03
4588777	41-048-046-00002-00007	62000	PASTOS PERMANENTES DE 5 O MAS AÑOS-SIN VARIEDAD	S	0,46
4588781	41-048-046-00007-00001	62000	PASTOS PERMANENTES DE 5 O MAS AÑOS-SIN VARIEDAD	S	9,27
4588801	41-048-047-00006-00021	62000	PASTOS PERMANENTES DE 5 O MAS AÑOS-SIN VARIEDAD	S	0,86
4588809	41-048-046-00001-00015	62000	PASTOS PERMANENTES DE 5 O MAS AÑOS-SIN VARIEDAD	S	6,59
4588812	41-032-009-00045-00008	62000	PASTOS PERMANENTES DE 5 O MAS AÑOS-SIN VARIEDAD	S	0,30
4588813	41-032-009-00045-00007	62000	PASTOS PERMANENTES DE 5 O MAS AÑOS-SIN VARIEDAD	S	0,04
4588816	41-032-009-00045-00002	62000	PASTOS PERMANENTES DE 5 O MAS AÑOS-SIN VARIEDAD	S	0,24
4588817	41-032-009-00045-00001	62000	PASTOS PERMANENTES DE 5 O MAS AÑOS-SIN VARIEDAD	S	6,65
4588821	41-032-009-00032-00001	62000	PASTOS PERMANENTES DE 5 O MAS AÑOS-SIN VARIEDAD	S	2,58
1700000005141553	41-048-047-00003-00004	62000	PASTOS PERMANENTES DE 5 O MAS AÑOS-SIN VARIEDAD	S	17,09
1700000005141554	41-048-046-00001-00012	62000	PASTOS PERMANENTES DE 5 O MAS AÑOS-SIN VARIEDAD	S	14,09
1700000005141556	41-048-046-00007-00002	62000	PASTOS PERMANENTES DE 5 O MAS AÑOS-SIN VARIEDAD	S	4,02
1700000005141558	41-048-047-00005-00004	62000	PASTOS PERMANENTES DE 5 O MAS AÑOS-SIN VARIEDAD	S	11,45
1700000005141559	41-048-046-00001-00016	62000	PASTOS PERMANENTES DE 5 O MAS AÑOS-SIN VARIEDAD	S	1,91
1700000005141563	41-048-046-00001-00018	62000	PASTOS PERMANENTES DE 5 O MAS AÑOS-SIN VARIEDAD	S	1,84
1700000005141564	41-048-046-00001-00017	62000	PASTOS PERMANENTES DE 5 O MAS AÑOS-SIN VARIEDAD	S	37,72
1700000005141567	41-048-047-00005-00009	62000	PASTOS PERMANENTES DE 5 O MAS AÑOS-SIN VARIEDAD	S	7,00

(1) Con incidencias que retienen pago o deniegan el expediente.

(2) Se calcula sobre superficie declarada admisible.

(3) Aplicación del artículo 16 bis del RD 147/2023.

(4) Expediente con algunos recintos de pastos permanentes ubicados en espacios protegidos donde la carga ganadera mínima será 0,1 UGM/ha.

Puede verificar la integridad de una copia de este documento mediante la lectura del código QR adjunto o mediante el acceso a la dirección <https://ws050.juntadeandalucia.es/verificarFirma> indicando el código de VERIFICACIÓN

FIRMADO POR

RAQUEL MARIA ESPIN CRESPO

29/01/2025

VERIFICACIÓN

Pk2jmMURSWMFXCU9VKGJQR2Q7H5BP3

PÁG. 2668/2713



**APELLIDOS Y NOMBRE / RAZÓN SOCIAL**

CABEZA ROCHO JOSE MANUEL

NIF

****5149*

EXPEDIENTE

1120897

RESOLUCIÓN

CONCESIÓN DE LA AYUDA

DATOS DE MANTENIMIENTO UNIDADES

GRUPO DE PAGO	Sup. Dec. Admisible	Sup. Resuelta	Sobredecl.	% Sobredecl.
ZONAS DE MONTAÑA	36,60	36,60	0,00	0,00

RESUMEN DE PAGOS

	IMPORTE (Euros)			
	RESUELTO	FEADER	MAPA	CAPADR
Pago realizado	2.046,00	1.739,10	200,71	106,19

APLICACIÓN DE REDUCCIONES Y PENALIZACIONES (%)

Criterios de subvencionabilidad (1)	Presentación tardía	Omisión declaración	Condicionalidad
0,00	0,00	0,00	0,00

IMPORTE (Euros)

Calculado(2)	Reducción	Penalización	Reducción Penalización (3)	Penalización adicional	Resuelto	FEADER	MAPA	CAPADR
2.046,00 €	0,00 €	0,00 €	0,00 €	0,00 €	2.046,00 €	1.739,10 €	200,71 €	106,19 €
Importe Unitario:	93,00 €	Nuevo Importe Unitario:	55,90 €					

RECINTOS PROPUESTOS

REF.	REFERENCIA SIGPAC	CULTIVO	S/R	USO SIGPAC	Sup. Dec. admisible	Sup. Campo	Sup. Determ.	Sup. Resuelta
4768246	41-088-004-00036-0003	PASTOS PERMANENTES DE 5 O MAS AÑOS	S		1,43	1,43	1,43	1,43
170000005602386	41-088-004-00036-0001	PASTOS PERMANENTES DE 5 O MAS AÑOS	S		9,73	9,73	9,73	9,73
170000005602387	41-088-006-00015-0001	PASTOS PERMANENTES DE 5 O MAS AÑOS	S		22,98	22,98	22,98	22,98
170000005602388	41-088-004-00036-0004	PASTOS PERMANENTES DE 5 O MAS AÑOS	S		2,20	2,20	2,20	2,20
170000005602389	41-088-005-00066-0002	PASTOS PERMANENTES DE 5 O MAS AÑOS	R		0,26	0,26	0,26	0,26

Datos considerados para el Cálculo de la Carga Ganadera del expediente

Superficie determinada para Cálculo Carga Ganadera: 36,60 ha

Carga Ganadera del Expediente: 1,45 ugm/ha (4)

Explotación	Especie	Ugm Calculada para CG
ES410880000056	CAPRINA	13,75
ES410880000056	OVINA	7,35
ES410880000056	PORCINO	32,05

Recintos Determinados para el Cálculo de Garga Ganadera

REF.	REFERENCIA SIGPAC	CULTIVO	DESCRIPCIÓN CULTIVO	S/R	SUP. RESUELTA (ha)
4768246	41-088-004-00036-00003	62000	PASTOS PERMANENTES DE 5 O MAS AÑOS-SIN VARIEDAD	S	1,43
170000005602386	41-088-004-00036-00001	62000	PASTOS PERMANENTES DE 5 O MAS AÑOS-SIN VARIEDAD	S	9,73
170000005602387	41-088-006-00015-00001	62000	PASTOS PERMANENTES DE 5 O MAS AÑOS-SIN VARIEDAD	S	22,98
170000005602388	41-088-004-00036-00004	62000	PASTOS PERMANENTES DE 5 O MAS AÑOS-SIN VARIEDAD	S	2,20
170000005602389	41-088-005-00066-00002	62000	PASTOS PERMANENTES DE 5 O MAS AÑOS-SIN VARIEDAD	R	0,26

(1) Con incidencias que retienen pago o deniegan el expediente.

(2) Se calcula sobre superficie declarada admisible.

(3) Aplicación del artículo 16 bis del RD 147/2023.

(4) Expediente con algunos recintos de pastos permanentes ubicados en espacios protegidos donde la carga ganadera mínima será 0,1 UGM/ha.

Puede verificar la integridad de una copia de este documento mediante la lectura del código QR adjunto o mediante el acceso a la dirección <https://ws050.juntadeandalucia.es/verificarFirma> indicando el código de VERIFICACIÓN

FIRMADO POR

RAQUEL MARIA ESPIN CRESPO

29/01/2025

VERIFICACIÓN

Pk2jmMURSWMFXCU9VKGJQRQ2Q7H5BP3

PÁG. 2669/2713



**APELLIDOS Y NOMBRE / RAZÓN SOCIAL**
CAMPANARIO CARRETERO ANTONIO**NIF**
****7402***EXPEDIENTE**
1125090**RESOLUCIÓN**
CONCESIÓN DE LA AYUDA**DATOS DE MANTENIMIENTO UNIDADES**

GRUPO DE PAGO	Sup. Dec. Admisible	Sup. Resuelta	Sobredecl.	% Sobredecl.
ZONAS DE MONTAÑA	1,47	1,47	0,00	0,00

RESUMEN DE PAGOS

	IMPORTE (Euros)			
	RESUELTO	FEADER	MAPA	CAPADR
Pago realizado	136,71	116,20	13,41	7,10

APLICACIÓN DE REDUCCIONES Y PENALIZACIONES (%)

Criterios de subvencionabilidad (1)	Presentación tardía	Omisión declaración	Condicionalidad
0,00	0,00	0,00	0,00

IMPORTE (Euros)

Calculado(2)	Reducción	Penalización	Reducción Penalización (3)	Penalización adicional	Resuelto	FEADER	MAPA	CAPADR
136,71 €	0,00 €	0,00 €	0,00 €	0,00 €	136,71 €	116,20 €	13,41 €	7,10 €
Importe Unitario:	93,00 €	Nuevo Importe Unitario:	93,00 €					

RECINTOS PROPUESTOS

REF.	REFERENCIA SIGPAC	CULTIVO	S/R	USO SIGPAC	Sup. Dec. admisible	Sup. Campo	Sup. Determ.	Sup. Resuelta
-1529753	11-029-022-00007-0001	OLIVAR	S		0,55		0,55	0,55
6821553	11-029-022-00006-0002	OLIVAR	S		0,92		0,92	0,92

INCIDENCIAS**INCIDENCIA DESCRIPCIÓN**

- 86119 Carga ganadera NO cumple con el valor mínimo de 0,2 UGM/ha.
 Recinto:11-029-020-00016-00002 Cultivo:62000 PASTOS PERMANENTES DE 5 O MAS AÑOS-SIN VARIEDAD Secano Carga Ganadera:0
 Recinto:11-029-021-00002-00013 Cultivo:62000 PASTOS PERMANENTES DE 5 O MAS AÑOS-SIN VARIEDAD Secano Carga Ganadera:0
 Recinto:11-029-022-00007-00002 Cultivo:62000 PASTOS PERMANENTES DE 5 O MAS AÑOS-SIN VARIEDAD Secano Carga Ganadera:0
- 86120 Para explotaciones de pastos permanentes ubicadas en espacios protegidos la carga ganadera mínima será 0,1 UGM/ha.
 Recinto:11-029-022-00006-00003 Cultivo:62000 PASTOS PERMANENTES DE 5 O MAS AÑOS-SIN VARIEDAD Secano Carga Ganadera:0
- 86122 Recinto superficie forrajera que realiza la actividad de producción de pastoreo y no declara el o los códigos del Registro de Explotaciones Ganaderas de Andalucía, REGA.
 Recinto:11-029-020-00016-00002 Cultivo:62000 PASTOS PERMANENTES DE 5 O MAS AÑOS-SIN VARIEDAD Secano
 Recinto:11-029-021-00002-00013 Cultivo:62000 PASTOS PERMANENTES DE 5 O MAS AÑOS-SIN VARIEDAD Secano
 Recinto:11-029-022-00006-00003 Cultivo:62000 PASTOS PERMANENTES DE 5 O MAS AÑOS-SIN VARIEDAD Secano
 Recinto:11-029-022-00007-00002 Cultivo:62000 PASTOS PERMANENTES DE 5 O MAS AÑOS-SIN VARIEDAD Secano
- 86124 Recinto de forrajera para Cálculo de Carga Ganadera que No pertenece a Explotación.
 Recinto:11-029-020-00016-00002 Cultivo:62000 PASTOS PERMANENTES DE 5 O MAS AÑOS-SIN VARIEDAD Secano
 Recinto:11-029-021-00002-00013 Cultivo:62000 PASTOS PERMANENTES DE 5 O MAS AÑOS-SIN VARIEDAD Secano
 Recinto:11-029-022-00006-00003 Cultivo:62000 PASTOS PERMANENTES DE 5 O MAS AÑOS-SIN VARIEDAD Secano
 Recinto:11-029-022-00007-00002 Cultivo:62000 PASTOS PERMANENTES DE 5 O MAS AÑOS-SIN VARIEDAD Secano

(1) Con incidencias que retienen pago o deniegan el expediente.

(2) Se calcula sobre superficie declarada admisible.

(3) Aplicación del artículo 16 bis del RD 147/2023.

(4) Expediente con algunos recintos de pastos permanentes ubicados en espacios protegidos donde la carga ganadera mínima será 0,1 UGM/ha.

Puede verificar la integridad de una copia de este documento mediante la lectura del código QR adjunto o mediante el acceso a la dirección <https://ws050.juntadeandalucia.es/verificarFirma> indicando el código de VERIFICACIÓN

FIRMADO POR

RAQUEL MARIA ESPIN CRESPO

29/01/2025

VERIFICACIÓN

Pk2jmMURSWMFCU9VKGJQRQ2Q7H5BP3

PÁG. 2670/2713



**Datos considerados para el Cálculo de la Carga Ganadera del expediente**

Superficie determinada para Cálculo Carga Ganadera: 0,00 ha
Carga Ganadera del Expediente: 0,00 ugm/ha

Incidencias de carga ganadera**INCIDENCIA DESCRIPCIÓN**

86122	Recinto superficie forrajera que realiza la actividad de producción de pastoreo y no declara el o los códigos del Registro de Explotaciones Ganaderas de Andalucía, REGA. Recinto:11-029-022-00006-00003 Cultivo:62000 PASTOS PERMANENTES DE 5 O MAS AÑOS-SIN VARIEDAD Secano Recinto:11-029-022-00007-00002 Cultivo:62000 PASTOS PERMANENTES DE 5 O MAS AÑOS-SIN VARIEDAD Secano Recinto:11-029-021-00002-00013 Cultivo:62000 PASTOS PERMANENTES DE 5 O MAS AÑOS-SIN VARIEDAD Secano Recinto:11-029-020-00016-00002 Cultivo:62000 PASTOS PERMANENTES DE 5 O MAS AÑOS-SIN VARIEDAD Secano
86124	Recinto de forrajera para Cálculo de Carga Ganadera que No pertenece a Explotación. Recinto:11-029-022-00006-00003 Cultivo:62000 PASTOS PERMANENTES DE 5 O MAS AÑOS-SIN VARIEDAD Secano Recinto:11-029-022-00007-00002 Cultivo:62000 PASTOS PERMANENTES DE 5 O MAS AÑOS-SIN VARIEDAD Secano Recinto:11-029-021-00002-00013 Cultivo:62000 PASTOS PERMANENTES DE 5 O MAS AÑOS-SIN VARIEDAD Secano Recinto:11-029-020-00016-00002 Cultivo:62000 PASTOS PERMANENTES DE 5 O MAS AÑOS-SIN VARIEDAD Secano
86128	Recinto de Forrajeras que no ha contabilizado para Carga Ganadera por no tener una explotación válida para el cálculo de la Carga Ganadera Recinto:11-029-022-00006-00003 Cultivo:62 PASTOS PERMANENTES DE 5 O MAS AÑOS- Recinto:11-029-022-00007-00002 Cultivo:62 PASTOS PERMANENTES DE 5 O MAS AÑOS- Recinto:41-064-013-00044-00009 Cultivo:62 PASTOS PERMANENTES DE 5 O MAS AÑOS- Recinto:41-036-020-00009-00003 Cultivo:20 BARBECHO TRADICIONAL- Recinto:41-064-013-00029-00002 Cultivo:62 PASTOS PERMANENTES DE 5 O MAS AÑOS- Recinto:11-029-021-00002-00013 Cultivo:62 PASTOS PERMANENTES DE 5 O MAS AÑOS- Recinto:11-029-020-00016-00002 Cultivo:62 PASTOS PERMANENTES DE 5 O MAS AÑOS-
86133	Recinto de forrajera No solicitado para Cálculo de Carga Ganadera que No pertenece a Explotación. Recinto:41-064-013-00044-00009 Cultivo:62000 PASTOS PERMANENTES DE 5 O MAS AÑOS-SIN VARIEDAD Secano Recinto:41-036-020-00009-00003 Cultivo:20000 BARBECHO TRADICIONAL-SIN VARIEDAD Secano Recinto:41-064-013-00029-00002 Cultivo:62000 PASTOS PERMANENTES DE 5 O MAS AÑOS-SIN VARIEDAD Secano

(1) Con incidencias que retienen pago o deniegan el expediente.

(2) Se calcula sobre superficie declarada admisible.

(3) Aplicación del artículo 16 bis del RD 147/2023.

(4) Expediente con algunos recintos de pastos permanentes ubicados en espacios protegidos donde la carga ganadera mínima será 0,1 UGM/ha.

Puede verificar la integridad de una copia de este documento mediante la lectura del código QR adjunto o mediante el acceso a la dirección <https://ws050.juntadeandalucia.es/verificarFirma> indicando el código de VERIFICACIÓN

FIRMADO POR	RAQUEL MARIA ESPIN CRESPO	29/01/2025
VERIFICACIÓN	Pk2jmMURSWMFXC9VKGJRQ2Q7H5BP3	PÁG. 2671/2713



**APELLIDOS Y NOMBRE / RAZÓN SOCIAL**
CARMONA GORDILLO JOSE**NIF**
****5070***EXPEDIENTE**
1055592**RESOLUCIÓN**
CONCESIÓN DE LA AYUDA**DATOS DE MANTENIMIENTO UNIDADES**

GRUPO DE PAGO	Sup. Dec. Admisible	Sup. Resuelta	Sobredecl.	% Sobredecl.
ZONAS DE MONTAÑA	65,94	65,94	0,00	0,00

RESUMEN DE PAGOS

	IMPORTE (Euros)			
	RESUELTO	FEADER	MAPA	CAPADR
Pago realizado	1.958,00	1.664,32	192,08	101,62
A pagar	88,00	74,80	8,63	4,57
TOTAL	2.046,00	1.739,12	200,71	106,19

APLICACIÓN DE REDUCCIONES Y PENALIZACIONES (%)

Criterios de subvencionabilidad (1)	Presentación tardía	Omisión declaración	Condicionalidad
0,00	0,00	0,00	0,00

IMPORTE (Euros)

Calculado(2)	Reducción	Penalización	Reducción Penalización (3)	Penalización adicional	Resuelto	FEADER	MAPA	CAPADR
2.046,00 €	0,00 €	0,00 €	0,00 €	0,00 €	2.046,00 €	1.739,10 €	200,71 €	106,19 €
Importe Unitario:	93,00 €	Nuevo Importe Unitario:	31,03 €					

RECINTOS PROPUESTOS

REF.	REFERENCIA SIGPAC	CULTIVO	USO SIGPAC	S/R	Sup. Dec. admisible	Sup. Campo	Sup. Determ.	Sup. Resuelta
-1038402	41-048-007-00004-0002	PASTOS PERMANENTES DE 5 O MAS AÑOS	S	S	2,42		2,42	2,42
-1038401	41-048-007-00005-0005	PASTOS PERMANENTES DE 5 O MAS AÑOS	S	S	17,17		17,17	17,17
-1038081	41-048-040-00023-0003	PASTOS PERMANENTES DE 5 O MAS AÑOS	S	S	0,07		0,07	0,07
-1038080	41-048-040-00023-0002	PASTOS PERMANENTES DE 5 O MAS AÑOS	S	S	0,06		0,06	0,06
-503854	41-048-006-00034-0004	PASTOS PERMANENTES DE 5 O MAS AÑOS	S	S	0,08		0,08	0,08
170000005327158	41-048-005-00009-0001	PASTOS PERMANENTES DE 5 O MAS AÑOS	S	S	1,09		1,09	1,09
170000005327159	41-048-005-00010-0005	PASTOS PERMANENTES DE 5 O MAS AÑOS	S	S	2,55		2,55	2,55
170000005327162	41-048-006-00022-0001	OLIVAR	S	S	0,72		0,72	0,72
170000005327168	41-048-040-00023-0001	MEZCLA VEZA-RAYGRASS	S	S	3,05		3,05	3,05
170000005327169	41-048-040-00024-0002	MEZCLA VEZA-RAYGRASS	S	S	3,71		3,71	3,71
170000005327170	41-048-005-00015-0004	PASTOS PERMANENTES DE 5 O MAS AÑOS	S	S	0,19		0,19	0,19
170000005327171	41-048-006-00034-0001	MEZCLA VEZA-RAYGRASS	S	S	1,20		1,20	1,20
170000005327172	41-048-005-00008-0001	PASTOS PERMANENTES DE 5 O MAS AÑOS	S	S	0,64		0,64	0,64
170000005327173	41-048-005-00009-0003	PASTOS PERMANENTES DE 5 O MAS AÑOS	S	S	0,22		0,22	0,22
170000005327176	41-048-005-00007-0002	PASTOS PERMANENTES DE 5 O MAS AÑOS	S	S	0,23		0,23	0,23
170000005327177	41-048-005-00008-0003	PASTOS PERMANENTES DE 5 O MAS AÑOS	S	S	8,41		8,41	8,41
170000005327178	41-048-005-00009-0002	PASTOS PERMANENTES DE 5 O MAS AÑOS	S	S	1,87		1,87	1,87
170000005327179	41-048-005-00010-0004	PASTOS PERMANENTES DE 5 O MAS AÑOS	S	S	0,94		0,94	0,94
170000005327180	41-048-005-00015-0007	PASTOS PERMANENTES DE 5 O MAS AÑOS	S	S	8,08		8,08	8,08
170000005327181	41-048-007-00005-0007	PASTOS PERMANENTES DE 5 O MAS AÑOS	S	S	0,02		0,02	0,02
170000005327182	41-048-007-00005-0008	PASTOS PERMANENTES DE 5 O MAS AÑOS	S	S	13,22		13,22	13,22

(1) Con incidencias que retienen pago o deniegan el expediente.

(2) Se calcula sobre superficie declarada admisible.

(3) Aplicación del artículo 16 bis del RD 147/2023.

(4) Expediente con algunos recintos de pastos permanentes ubicados en espacios protegidos donde la carga ganadera mínima será 0,1 UGM/ha.

Puede verificar la integridad de una copia de este documento mediante la lectura del código QR adjunto o mediante el acceso a la dirección <https://ws050.juntadeandalucia.es/verificarFirma> indicando el código de VERIFICACIÓN

FIRMADO POR

RAQUEL MARIA ESPIN CRESPO

29/01/2025

VERIFICACIÓN

Pk2jmMURSWMFXCU9VKGJQRQ2Q7H5BP3

PÁG. 2672/2713



**Datos considerados para el Cálculo de la Carga Ganadera del expediente**

Superficie determinada para Cálculo Carga Ganadera: 149,44 ha

Carga Ganadera del Expediente: 0,34 ugm/ha (4)

Explotación	Especie	Ugm Calculada para CG
ES410320000608	OVINA	35,46
ES410480000536	OVINA	14,72

Recintos Determinados para el Cálculo de Garga Ganadera

REF.	REFERENCIA SIGPAC	CULTIVO	DESCRIPCIÓN CULTIVO	S/R	SUP. RESUELTA (ha)
-1256476	41-032-002-00125-00003	62000	PASTOS PERMANENTES DE 5 O MAS AÑOS-SIN VARIEDAD	S	5,14
-1256475	41-032-002-00004-00001	62000	PASTOS PERMANENTES DE 5 O MAS AÑOS-SIN VARIEDAD	S	0,13
-1256474	41-032-002-00004-00001	62000	PASTOS PERMANENTES DE 5 O MAS AÑOS-SIN VARIEDAD	S	0,01
-1256473	41-032-002-00004-00001	62000	PASTOS PERMANENTES DE 5 O MAS AÑOS-SIN VARIEDAD	S	0,01
-1256472	41-032-002-00004-00001	62000	PASTOS PERMANENTES DE 5 O MAS AÑOS-SIN VARIEDAD	S	0,01
-1038402	41-048-007-00004-00002	62000	PASTOS PERMANENTES DE 5 O MAS AÑOS-SIN VARIEDAD	S	2,42
-1038401	41-048-007-00005-00005	62000	PASTOS PERMANENTES DE 5 O MAS AÑOS-SIN VARIEDAD	S	17,17
-1038081	41-048-040-00023-00003	62000	PASTOS PERMANENTES DE 5 O MAS AÑOS-SIN VARIEDAD	S	0,07
-1038080	41-048-040-00023-00002	62000	PASTOS PERMANENTES DE 5 O MAS AÑOS-SIN VARIEDAD	S	0,06
-504342	41-032-002-00004-00001	62000	PASTOS PERMANENTES DE 5 O MAS AÑOS-SIN VARIEDAD	S	0,33
-503854	41-048-006-00034-00004	62000	PASTOS PERMANENTES DE 5 O MAS AÑOS-SIN VARIEDAD	S	0,08
1700000005327158	41-048-005-00009-00001	62000	PASTOS PERMANENTES DE 5 O MAS AÑOS-SIN VARIEDAD	S	1,09
1700000005327159	41-048-005-00010-00005	62000	PASTOS PERMANENTES DE 5 O MAS AÑOS-SIN VARIEDAD	S	2,55
1700000005327161	41-032-002-00125-00001	62000	PASTOS PERMANENTES DE 5 O MAS AÑOS-SIN VARIEDAD	S	46,87
1700000005327166	41-032-002-00125-00001	62000	PASTOS PERMANENTES DE 5 O MAS AÑOS-SIN VARIEDAD	S	39,68
1700000005327170	41-048-005-00015-00004	62000	PASTOS PERMANENTES DE 5 O MAS AÑOS-SIN VARIEDAD	S	0,19
1700000005327172	41-048-005-00008-00001	62000	PASTOS PERMANENTES DE 5 O MAS AÑOS-SIN VARIEDAD	S	0,64
1700000005327173	41-048-005-00009-00003	62000	PASTOS PERMANENTES DE 5 O MAS AÑOS-SIN VARIEDAD	S	0,22
1700000005327176	41-048-005-00007-00002	62000	PASTOS PERMANENTES DE 5 O MAS AÑOS-SIN VARIEDAD	S	0,23
1700000005327177	41-048-005-00008-00003	62000	PASTOS PERMANENTES DE 5 O MAS AÑOS-SIN VARIEDAD	S	8,41
1700000005327178	41-048-005-00009-00002	62000	PASTOS PERMANENTES DE 5 O MAS AÑOS-SIN VARIEDAD	S	1,87
1700000005327179	41-048-005-00010-00004	62000	PASTOS PERMANENTES DE 5 O MAS AÑOS-SIN VARIEDAD	S	0,94
1700000005327180	41-048-005-00015-00007	62000	PASTOS PERMANENTES DE 5 O MAS AÑOS-SIN VARIEDAD	S	8,08
1700000005327181	41-048-007-00005-00007	62000	PASTOS PERMANENTES DE 5 O MAS AÑOS-SIN VARIEDAD	S	0,02
1700000005327182	41-048-007-00005-00008	62000	PASTOS PERMANENTES DE 5 O MAS AÑOS-SIN VARIEDAD	S	13,22

Incidencias de carga ganadera**INCIDENCIA DESCRIPCIÓN**

- 86128 Recinto de Forrajes que no ha contabilizado para Carga Ganadera por no tener una explotación válida para el cálculo de la Carga Ganadera
 Recinto:41-032-001-00128-00002 Cultivo:62 PASTOS PERMANENTES DE 5 O MAS AÑOS-
 Recinto:41-032-001-00128-00001 Cultivo:62 PASTOS PERMANENTES DE 5 O MAS AÑOS-

(1) Con incidencias que retienen pago o deniegan el expediente.

(2) Se calcula sobre superficie declarada admisible.

(3) Aplicación del artículo 16 bis del RD 147/2023.

(4) Expediente con algunos recintos de pastos permanentes ubicados en espacios protegidos donde la carga ganadera mínima será 0,1 UGM/ha.

Puede verificar la integridad de una copia de este documento mediante la lectura del código QR adjunto o mediante el acceso a la dirección <https://ws050.juntadeandalucia.es/verificarFirma> indicando el código de VERIFICACIÓN

FIRMADO POR	RAQUEL MARIA ESPIN CRESPO	29/01/2025
VERIFICACIÓN	Pk2jmMURSWMFXCU9VKGJRQ2Q7H5BP3	PÁG. 2673/2713



**APELLIDOS Y NOMBRE / RAZÓN SOCIAL**

CARMONA GORDILLO JUAN VENTURA

NIF

****1212*

EXPEDIENTE

1147715

RESOLUCIÓN

CONCESIÓN DE LA AYUDA

DATOS DE MANTENIMIENTO UNIDADES

GRUPO DE PAGO	Sup. Dec. Admisible	Sup. Resuelta	Sobredecl.	% Sobredecl.
ZONAS DE MONTAÑA	53,06	53,06	0,00	0,00

RESUMEN DE PAGOS

	IMPORTE (Euros)			
	RESUELTO	FEADER	MAPA	CAPADR
Pago realizado	1.958,00	1.664,32	192,08	101,62
A pagar	88,00	74,80	8,63	4,57
TOTAL	2.046,00	1.739,12	200,71	106,19

APLICACIÓN DE REDUCCIONES Y PENALIZACIONES (%)

Criterios de subvencionabilidad (1)	Presentación tardía	Omisión declaración	Condicionalidad
0,00	0,00	0,00	0,00

IMPORTE (Euros)

Calculado(2)	Reducción	Penalización	Reducción Penalización (3)	Penalización adicional	Resuelto	FEADER	MAPA	CAPADR
2.046,00 €	0,00 €	0,00 €	0,00 €	0,00 €	2.046,00 €	1.739,10 €	200,71 €	106,19 €
Importe Unitario:	93,00 €	Nuevo Importe Unitario:	38,56 €					

RECINTOS PROPUESTOS

REF.	REFERENCIA SIGPAC	CULTIVO	S/R	USO SIGPAC	Sup. Dec. admisible	Sup. Campo	Sup. Determ.	Sup. Resuelta
-105700	41-048-007-00012-0003	PASTOS PERMANENTES DE 5 O MAS AÑOS	S		0,01		0,01	0,01
5289074	41-048-006-00018-0008	PASTOS PERMANENTES DE 5 O MAS AÑOS	S		16,53		16,53	16,53
5289075	41-048-006-00018-0010	PASTOS PERMANENTES DE 5 O MAS AÑOS	S		0,30		0,30	0,30
5289079	41-048-006-00017-0001	PASTOS PERMANENTES DE 5 O MAS AÑOS	S		1,98		1,98	1,98
1700000007210749	41-048-006-00017-0002	PASTOS PERMANENTES DE 5 O MAS AÑOS	S		0,96		0,96	0,96
1700000007210755	41-048-007-00007-0001	PASTOS PERMANENTES DE 5 O MAS AÑOS	S		0,93		0,93	0,93
1700000007210756	41-048-007-00012-0001	PASTOS PERMANENTES DE 5 O MAS AÑOS	S		2,26		2,26	2,26
1700000007210757	41-048-007-00005-0006	PASTOS PERMANENTES DE 5 O MAS AÑOS	S		7,01		7,01	7,01
1700000007210779	41-048-006-00019-0005	PASTOS PERMANENTES DE 5 O MAS AÑOS	S		14,21		14,21	14,21
1700000007210780	41-048-006-00018-0005	PASTOS PERMANENTES DE 5 O MAS AÑOS	S		2,47		2,47	2,47
1700000007210781	41-048-005-00017-0005	PASTOS PERMANENTES DE 5 O MAS AÑOS	S		0,18		0,18	0,18
1700000007210782	41-048-005-00014-0006	PASTOS PERMANENTES DE 5 O MAS AÑOS	S		1,42		1,42	1,42
1700000007210783	41-048-005-00011-0003	PASTOS PERMANENTES DE 5 O MAS AÑOS	S		1,81		1,81	1,81
1700000007210786	41-048-006-00033-0002	PASTOS PERMANENTES DE 5 O MAS AÑOS	S		0,34		0,34	0,34
1700000007210787	41-048-006-00018-0009	PASTOS PERMANENTES DE 5 O MAS AÑOS	S		2,65		2,65	2,65

INCIDENCIAS**INCIDENCIA DESCRIPCIÓN**

86121	Recinto superficie forrajera que no realiza la actividad de producción de pastoreo. Recinto:41-032-003-00118-00011 Cultivo:63000 PASTOS DE MENOS DE 5 AÑOS-SIN VARIEDAD Secano Actividad Agraria del recinto:2
86122	Recinto superficie forrajera que realiza la actividad de producción de pastoreo y no declara el o los códigos del Registro de Explotaciones Ganaderas de Andalucía, REGA. Recinto:41-032-003-00118-00011 Cultivo:63000 PASTOS DE MENOS DE 5 AÑOS-SIN VARIEDAD Secano
86124	Recinto de forrajera para Cálculo de Carga Ganadera que No pertenece a Explotación. Recinto:41-032-003-00118-00011 Cultivo:63000 PASTOS DE MENOS DE 5 AÑOS-SIN VARIEDAD Secano

(1) Con incidencias que retienen pago o deniegan el expediente.

(2) Se calcula sobre superficie declarada admisible.

(3) Aplicación del artículo 16 bis del RD 147/2023.

(4) Expediente con algunos recintos de pastos permanentes ubicados en espacios protegidos donde la carga ganadera mínima será 0,1 UGM/ha.

Puede verificar la integridad de una copia de este documento mediante la lectura del código QR adjunto o mediante el acceso a la dirección <https://ws050.juntadeandalucia.es/verificarFirma> indicando el código de VERIFICACIÓN

FIRMADO POR

RAQUEL MARIA ESPIN CRESPO

29/01/2025

VERIFICACIÓN

Pk2jmMURSWMFXCU9VKGJQRQ2Q7H5BP3

PÁG. 2674/2713



**Datos considerados para el Cálculo de la Carga Ganadera del expediente**

Superficie determinada para Cálculo Carga Ganadera: 188,55 ha

Carga Ganadera del Expediente: 0,49 ugm/ha (4)

Explotación	Especie	Ugm Calculada para CG
ES410320000147	OVINA	23,86
ES410320000541	OVINA	40,17
ES410320000541	PORCINO	16,01
ES410480000537	OVINA	13,25

Recintos Determinados para el Cálculo de Garga Ganadera

REF.	REFERENCIA SIGPAC	CULTIVO	DESCRIPCIÓN CULTIVO	S/R	SUP. RESEUELTA (ha)
-105700	41-048-007-00012-00003	62000	PASTOS PERMANENTES DE 5 O MAS AÑOS-SIN VARIEDAD	S	0,01
5289074	41-048-006-00018-00008	62000	PASTOS PERMANENTES DE 5 O MAS AÑOS-SIN VARIEDAD	S	16,53
5289075	41-048-006-00018-00010	62000	PASTOS PERMANENTES DE 5 O MAS AÑOS-SIN VARIEDAD	S	0,30
5289079	41-048-006-00017-00001	62000	PASTOS PERMANENTES DE 5 O MAS AÑOS-SIN VARIEDAD	S	1,98
170000007210743	41-032-002-00101-00014	62000	PASTOS PERMANENTES DE 5 O MAS AÑOS-SIN VARIEDAD	S	0,66
170000007210748	41-032-002-00005-00004	62000	PASTOS PERMANENTES DE 5 O MAS AÑOS-SIN VARIEDAD	S	4,89
170000007210749	41-048-006-00017-00002	62000	PASTOS PERMANENTES DE 5 O MAS AÑOS-SIN VARIEDAD	S	0,96
170000007210751	41-032-002-00005-00003	62000	PASTOS PERMANENTES DE 5 O MAS AÑOS-SIN VARIEDAD	S	1,32
170000007210754	41-032-002-00005-00001	62000	PASTOS PERMANENTES DE 5 O MAS AÑOS-SIN VARIEDAD	S	101,39
170000007210755	41-048-007-00007-00001	62000	PASTOS PERMANENTES DE 5 O MAS AÑOS-SIN VARIEDAD	S	0,93
170000007210756	41-048-007-00012-00001	62000	PASTOS PERMANENTES DE 5 O MAS AÑOS-SIN VARIEDAD	S	2,26
170000007210757	41-048-007-00005-00006	62000	PASTOS PERMANENTES DE 5 O MAS AÑOS-SIN VARIEDAD	S	7,01
170000007210770	41-032-002-00101-00008	62000	PASTOS PERMANENTES DE 5 O MAS AÑOS-SIN VARIEDAD	S	4,14
170000007210773	41-032-002-00101-00013	62000	PASTOS PERMANENTES DE 5 O MAS AÑOS-SIN VARIEDAD	S	1,19
170000007210774	41-032-002-00101-00009	62000	PASTOS PERMANENTES DE 5 O MAS AÑOS-SIN VARIEDAD	S	1,50
170000007210775	41-032-002-00101-00006	62000	PASTOS PERMANENTES DE 5 O MAS AÑOS-SIN VARIEDAD	S	13,54
170000007210776	41-032-002-00101-00007	62000	PASTOS PERMANENTES DE 5 O MAS AÑOS-SIN VARIEDAD	S	2,23
170000007210779	41-048-006-00019-00005	62000	PASTOS PERMANENTES DE 5 O MAS AÑOS-SIN VARIEDAD	S	14,21
170000007210780	41-048-006-00018-00005	62000	PASTOS PERMANENTES DE 5 O MAS AÑOS-SIN VARIEDAD	S	2,47
170000007210781	41-048-005-00017-00005	62000	PASTOS PERMANENTES DE 5 O MAS AÑOS-SIN VARIEDAD	S	0,18
170000007210782	41-048-005-00014-00006	62000	PASTOS PERMANENTES DE 5 O MAS AÑOS-SIN VARIEDAD	S	1,42
170000007210783	41-048-005-00011-00003	62000	PASTOS PERMANENTES DE 5 O MAS AÑOS-SIN VARIEDAD	S	1,81
170000007210786	41-048-006-00033-00002	62000	PASTOS PERMANENTES DE 5 O MAS AÑOS-SIN VARIEDAD	S	0,34
170000007210787	41-048-006-00018-00009	62000	PASTOS PERMANENTES DE 5 O MAS AÑOS-SIN VARIEDAD	S	2,65
170000007210790	41-032-002-00005-00005	62000	PASTOS PERMANENTES DE 5 O MAS AÑOS-SIN VARIEDAD	S	4,63

Incidencias de carga ganadera**INCIDENCIA DESCRIPCIÓN**

86122 Recinto superficie forrajera que realiza la actividad de producción de pastoreo y no declara el o los códigos del Registro de Explotaciones Ganaderas de Andalucía, REGA.
 Recinto:41-032-003-00118-00011 Cultivo:63000 PASTOS DE MENOS DE 5 AÑOS-SIN VARIEDAD Secano

(1) Con incidencias que retienen pago o deniegan el expediente.

(2) Se calcula sobre superficie declarada admisible.

(3) Aplicación del artículo 16 bis del RD 147/2023.

(4) Expediente con algunos recintos de pastos permanentes ubicados en espacios protegidos donde la carga ganadera mínima será 0,1 UGM/ha.

Puede verificar la integridad de una copia de este documento mediante la lectura del código QR adjunto o mediante el acceso a la dirección <https://ws050.juntadeandalucia.es/verificarFirma> indicando el código de VERIFICACIÓN

FIRMADO POR

RAQUEL MARIA ESPIN CRESPO

29/01/2025

VERIFICACIÓN

Pk2jmMURSWMFXCU9VKGJQRQ2Q7H5BP3

PÁG. 2675/2713





- 86124 Recinto de forrajera para Cálculo de Carga Ganadera que No pertenece a Explotación.
Recinto:41-032-003-00118-00011 Cultivo:63000 PASTOS DE MENOS DE 5 AÑOS-SIN VARIEDAD Secano
- 86128 Recinto de Forrajeras que no ha contabilizado para Carga Ganadera por no tener una explotación válida para el cálculo de la Carga Ganadera
Recinto:41-032-003-00118-00011 Cultivo:63 PASTOS DE MENOS DE 5 AÑOS-
- 86132 Recinto superficie forrajera que no realiza la actividad de producción de pastoreo.
Recinto:41-032-003-00118-00006 Cultivo:20000 BARBECHO TRADICIONAL-SIN VARIEDAD Regadío
Recinto:41-032-003-00118-00011 Cultivo:63000 PASTOS DE MENOS DE 5 AÑOS-SIN VARIEDAD Secano

(1) Con incidencias que retienen pago o deniegan el expediente.

(2) Se calcula sobre superficie declarada admisible.

(3) Aplicación del artículo 16 bis del RD 147/2023.

(4) Expediente con algunos recintos de pastos permanentes ubicados en espacios protegidos donde la carga ganadera mínima será 0,1 UGM/ha.

Puede verificar la integridad de una copia de este documento mediante la lectura del código QR adjunto o mediante el acceso a la dirección <https://ws050.juntadeandalucia.es/verificarFirma> indicando el código de VERIFICACIÓN

FIRMADO POR

RAQUEL MARIA ESPIN CRESPO

29/01/2025

VERIFICACIÓN

Pk2jmMURSWMFXCU9VKGJRQ2Q7H5BP3

PÁG. 2676/2713



**APELLIDOS Y NOMBRE / RAZÓN SOCIAL**

GALLEGO GARCIA JOSE MARIA

NIF

***9540*

EXPEDIENTE

1231892

RESOLUCIÓN

CONCESIÓN DE LA AYUDA

DATOS DE MANTENIMIENTO UNIDADES

GRUPO DE PAGO	Sup. Dec. Admisible	Sup. Resuelta	Sobredecl.	% Sobredecl.
ZONAS DE MONTAÑA	153,95	153,21	0,74	0,48

RESUMEN DE PAGOS

	IMPORTE (Euros)			
	RESUELTO	FEADER	MAPA	CAPADR
Pago realizado	1.842,00	1.565,69	180,70	95,59
A pagar	194,17	165,04	19,05	10,08
TOTAL	2.036,17	1.730,73	199,75	105,67

APLICACIÓN DE REDUCCIONES Y PENALIZACIONES (%)

Criterios de subvencionabilidad (1)	Presentación tardía	Omisión declaración	Condicionabilidad
0,00	0,00	0,00	0,00

IMPORTE (Euros)

Calculado(2)	Reducción	Penalización	Reducción Penalización (3)	Penalización adicional	Resuelto	FEADER	MAPA	CAPADR
2.046,00 €	9,83 €	0,00 €	0,00 €	0,00 €	2.036,17 €	1.730,74 €	199,75 €	105,68 €
Importe Unitario:	93,00 €	Nuevo Importe Unitario:	13,29 €					

(1) Con incidencias que retienen pago o deniegan el expediente.

(2) Se calcula sobre superficie declarada admisible.

(3) Aplicación del artículo 16 bis del RD 147/2023.

(4) Expediente con algunos recintos de pastos permanentes ubicados en espacios protegidos donde la carga ganadera mínima será 0,1 UGM/ha.

Puede verificar la integridad de una copia de este documento mediante la lectura del código QR adjunto o mediante el acceso a la dirección <https://ws050.juntadeandalucia.es/verificarFirma> indicando el código de VERIFICACIÓN

FIRMADO POR

RAQUEL MARIA ESPIN CRESPO

29/01/2025

VERIFICACIÓN

Pk2jmMURSWMFXC9VKGJRQ2Q7H5BP3

PÁG. 2677/2713



**RECINTOS PROPUESTOS**

REF.	REFERENCIA SIGPAC	CULTIVO	S/R	USO SIGPAC	Sup. Dec. admisible	Sup. Campo	Sup. Determ.	Sup. Resuelta
-1396468	41-048-019-00107-0006	PASTOS PERMANENTES DE 5 O MAS AÑOS	S		2,77		2,77	2,71
-1396467	41-048-019-00092-0001	PASTOS PERMANENTES DE 5 O MAS AÑOS	S		7,15		7,15	7,15
-1396466	41-048-019-00095-0001	PASTOS PERMANENTES DE 5 O MAS AÑOS	S		3,30		3,30	3,30
-1396462	41-048-019-00092-0001	PASTOS PERMANENTES DE 5 O MAS AÑOS	S		0,04		0,04	0,04
-1396459	41-048-019-00092-0003	PASTOS PERMANENTES DE 5 O MAS AÑOS	S		0,47		0,47	0,46
-1396458	41-048-019-00092-0003	PASTOS PERMANENTES DE 5 O MAS AÑOS	S		6,35		6,35	6,34
-1396413	41-048-019-00091-0001	PASTOS PERMANENTES DE 5 O MAS AÑOS	S		6,59		6,59	6,59
-1396412	41-048-019-00091-0003	PASTOS PERMANENTES DE 5 O MAS AÑOS	S		7,85		7,85	7,85
-1362083	41-048-019-00119-0004	PASTOS PERMANENTES DE 5 O MAS AÑOS	S		0,02		0,02	0,02
-1362081	41-048-019-00107-0007	PASTOS PERMANENTES DE 5 O MAS AÑOS	S		0,03		0,03	0,03
-1362079	41-048-019-00107-0007	PASTOS PERMANENTES DE 5 O MAS AÑOS	S		0,18		0,18	0,18
-1362077	41-048-019-00119-0001	PASTOS PERMANENTES DE 5 O MAS AÑOS	S		0,39		0,39	0,39
-1362069	41-048-019-00103-0001	PASTOS PERMANENTES DE 5 O MAS AÑOS	S		1,37		1,37	1,37
-1362062	41-048-019-00107-0006	PASTOS PERMANENTES DE 5 O MAS AÑOS	S		3,10		3,10	3,03
-1362033	41-048-019-00092-0003	PASTOS PERMANENTES DE 5 O MAS AÑOS	S		0,94		0,94	0,93
-555532	41-048-036-00114-0020	BARBECHO TRADICIONAL	S		0,28		0,28	0,28
4227955	41-048-019-00089-0002	PASTOS PERMANENTES DE 5 O MAS AÑOS	S		0,14		0,14	0,14
4638549	41-048-039-00059-0010	OLIVAR	S		4,86		4,86	4,86
4638550	41-048-039-00059-0012	PASTOS PERMANENTES DE 5 O MAS AÑOS	S		0,35		0,35	0,35
4638551	41-048-039-00059-0013	PASTOS PERMANENTES DE 5 O MAS AÑOS	S		0,71		0,71	0,71
4638552	41-048-039-00059-0014	OLIVAR	S		3,65		3,65	3,65
5250323	41-048-018-00115-0001	OLIVAR	S		0,96		0,96	0,96
5525691	41-048-019-00106-0001	PASTOS PERMANENTES DE 5 O MAS AÑOS	S		30,06		30,06	30,06
5525697	41-048-019-00121-0001	PASTOS PERMANENTES DE 5 O MAS AÑOS	S		0,36		0,36	0,36
5528053	41-048-019-00107-0001	PASTOS PERMANENTES DE 5 O MAS AÑOS	S		6,38		6,38	6,38
5528062	41-048-019-00107-0004	PASTOS PERMANENTES DE 5 O MAS AÑOS	S		1,49		1,49	1,44
5528076	41-048-019-00107-0003	PASTOS PERMANENTES DE 5 O MAS AÑOS	S		2,24		2,24	1,71
5534644	41-048-019-00092-0001	PASTOS PERMANENTES DE 5 O MAS AÑOS	S		2,29		2,29	2,29
5534681	41-048-019-00089-0005	PASTOS PERMANENTES DE 5 O MAS AÑOS	S		26,29		26,29	26,29
5534682	41-048-019-00090-0001	PASTOS PERMANENTES DE 5 O MAS AÑOS	S		15,58		15,58	15,58
6829701	41-048-038-00217-0001	PASTOS PERMANENTES DE 5 O MAS AÑOS	S		1,41		1,41	1,41
6829704	41-048-038-00196-0007	PASTOS PERMANENTES DE 5 O MAS AÑOS	S		0,12		0,12	0,12
6829708	41-048-038-00196-0008	PASTOS PERMANENTES DE 5 O MAS AÑOS	S		0,21		0,21	0,21
6829709	41-048-038-00228-0003	PASTOS PERMANENTES DE 5 O MAS AÑOS	S		0,16		0,16	0,16
6829711	41-048-038-00232-0002	PASTOS PERMANENTES DE 5 O MAS AÑOS	S		0,43		0,43	0,43
6829713	41-048-038-00217-0006	PASTOS PERMANENTES DE 5 O MAS AÑOS	S		0,03		0,03	0,03
6829714	41-048-038-00196-0006	PASTOS PERMANENTES DE 5 O MAS AÑOS	S		0,98		0,98	0,98
6829715	41-048-038-00217-0002	PASTOS PERMANENTES DE 5 O MAS AÑOS	S		0,61		0,61	0,61
6829716	41-048-038-00196-0009	PASTOS PERMANENTES DE 5 O MAS AÑOS	S		0,21		0,21	0,21
1700000006231435	41-048-036-00114-0004	OLIVAR	S		2,73		2,73	2,73
1700000006231436	41-048-036-80012-0004	OLIVAR	S		0,01		0,01	0,01
1700000006231437	41-048-036-00114-0001	BARBECHO TRADICIONAL	S		0,08		0,08	0,08
1700000006231438	41-048-036-00114-0018	OLIVAR	S		0,03		0,03	0,03
1700000006231439	41-048-039-00074-0001	OLIVAR	S		8,56		8,56	8,56
1700000006231441	41-048-036-00114-0016	OLIVAR	S		2,19		2,19	2,19

INCIDENCIAS**INCIDENCIA DESCRIPCIÓN**

224

Superficie neta de cruce en un recinto en una misma solicitud supera superficie admisible que SIGPAC establece para él.

Recinto:41-048-019-00092-00003 Cultivo:62000 PASTOS PERMANENTES DE 5 O MAS AÑOS-SIN VARIEDAD Secano Superficie admisible de pastos del recinto según SIGPAC.:775 Suma de superficies de cruce netas declaradas para este recinto por el solicitante.:776 Exceso de superficie (Hectáreas):0,01

(1) Con incidencias que retienen pago o deniegan el expediente.

(2) Se calcula sobre superficie declarada admisible.

(3) Aplicación del artículo 16 bis del RD 147/2023.

(4) Expediente con algunos recintos de pastos permanentes ubicados en espacios protegidos donde la carga ganadera mínima será 0,1 UGM/ha.

Puede verificar la integridad de una copia de este documento mediante la lectura del código QR adjunto o mediante el acceso a la dirección <https://ws050.juntadeandalucia.es/verificarFirma> indicando el código de VERIFICACIÓN

FIRMADO POR

RAQUEL MARIA ESPIN CRESPO

29/01/2025

VERIFICACIÓN

Pk2jmMURSWMFXCU9VKGJQRQ2Q7H5BP3

PÁG. 2678/2713



**INCIDENCIAS****INCIDENCIA DESCRIPCIÓN**

- Recinto:41-048-019-00092-00003 Cultivo:62000 PASTOS PERMANENTES DE 5 O MAS AÑOS-SIN VARIEDAD Secano Superficie admisible de pastos del recinto según SIGPAC.:775 Suma de superficies de cruce netas declaradas para este recinto por el solicitante.:776 Exceso de superficie (Hectáreas):0,01
- Recinto:41-048-019-00092-00003 Cultivo:62000 PASTOS PERMANENTES DE 5 O MAS AÑOS-SIN VARIEDAD Secano Superficie admisible de pastos del recinto según SIGPAC.:775 Suma de superficies de cruce netas declaradas para este recinto por el solicitante.:776 Exceso de superficie (Hectáreas):0,01
- Recinto:41-048-019-00107-00004 Cultivo:62000 PASTOS PERMANENTES DE 5 O MAS AÑOS-SIN VARIEDAD Secano Superficie admisible de pastos del recinto según SIGPAC.:144 Suma de superficies de cruce netas declaradas para este recinto por el solicitante.:149 Exceso de superficie (Hectáreas):0,05
- Recinto:41-048-019-00107-00006 Cultivo:62000 PASTOS PERMANENTES DE 5 O MAS AÑOS-SIN VARIEDAD Secano Superficie admisible de pastos del recinto según SIGPAC.:574 Suma de superficies de cruce netas declaradas para este recinto por el solicitante.:587 Exceso de superficie (Hectáreas):0,06
- Recinto:41-048-019-00107-00006 Cultivo:62000 PASTOS PERMANENTES DE 5 O MAS AÑOS-SIN VARIEDAD Secano Superficie admisible de pastos del recinto según SIGPAC.:574 Suma de superficies de cruce netas declaradas para este recinto por el solicitante.:587 Exceso de superficie (Hectáreas):0,07
- 225 Superficie neta de cruce en un recinto en el conjunto de solicitudes supera superficie admisible que SIGPAC establece para él.
- Recinto:41-048-038-00232-00001 Cultivo:62000 PASTOS PERMANENTES DE 5 O MAS AÑOS-SIN VARIEDAD Secano Superficie admisible de pastos del recinto según SIGPAC.:241 Suma de superficies de cruce netas declaradas para este recinto por todos los solicitantes.:422 Exceso de superficie (Hectáreas):1,81
- 238 Recinto cuyo CAP declarado es mayor al CAP prevalente y no presenta alegación al SIGPAC.
- Recinto:41-048-019-00107-00003 Cultivo:62000 PASTOS PERMANENTES DE 5 O MAS AÑOS-SIN VARIEDAD Secano CAP prevalente:65 CAP declarado:85 Exceso de superficie (Hectáreas):0,53
- Recinto:41-048-038-00232-00001 Cultivo:62000 PASTOS PERMANENTES DE 5 O MAS AÑOS-SIN VARIEDAD Secano CAP prevalente: CAP declarado:75 Exceso de superficie (Hectáreas):1,81
- 243 Superficie bruta de cruce total en un mismo recinto en el conjunto de las solicitudes supera superficie total que SIGPAC establece para él.
- Recinto:41-048-038-00232-00001 Cultivo:62000 PASTOS PERMANENTES DE 5 O MAS AÑOS-SIN VARIEDAD Secano SUMAS SUPERFICIE DE CRUCE:241
- 3795 Recinto declarado con una situación de riesgo de abandono.
- Recinto:41-048-036-00114-00001 Cultivo: -
- Recinto:41-048-036-00114-00020 Cultivo: -
- 86121 Recinto superficie forrajera que no realiza la actividad de producción de pastoreo.
- Recinto:41-048-039-00059-00002 Cultivo:78000 RAYGRAS ANUAL (Lolium multiflorum LAM. And hybrids)-SIN VARIEDAD Regadío Actividad Agraria del recinto:4
- 86122 Recinto superficie forrajera que realiza la actividad de producción de pastoreo y no declara el o los códigos del Registro de Explotaciones Ganaderas de Andalucía, REGA.
- Recinto:41-048-038-00232-00001 Cultivo:62000 PASTOS PERMANENTES DE 5 O MAS AÑOS-SIN VARIEDAD Secano
- Recinto:41-048-038-00232-00006 Cultivo:62000 PASTOS PERMANENTES DE 5 O MAS AÑOS-SIN VARIEDAD Secano
- Recinto:41-048-039-00059-00002 Cultivo:78000 RAYGRAS ANUAL (Lolium multiflorum LAM. And hybrids)-SIN VARIEDAD Regadío
- 86124 Recinto de forrajera para Cálculo de Carga Ganadera que No pertenece a Explotación.
- Recinto:41-048-038-00232-00001 Cultivo:62000 PASTOS PERMANENTES DE 5 O MAS AÑOS-SIN VARIEDAD Secano
- Recinto:41-048-038-00232-00006 Cultivo:62000 PASTOS PERMANENTES DE 5 O MAS AÑOS-SIN VARIEDAD Secano
- Recinto:41-048-039-00059-00002 Cultivo:78000 RAYGRAS ANUAL (Lolium multiflorum LAM. And hybrids)-SIN VARIEDAD Regadío

Datos considerados para el Cálculo de la Carga Ganadera del expediente

Superficie determinada para Cálculo Carga Ganadera: 129,86 ha

Carga Ganadera del Expediente: 0,80 ugm/ha (4)

Explotación	Especie	Ugm Calculada para CG
ES410480000709	OVINA	97,81
ES410480000709	PORCINO	6,23

Recintos Determinados para el Cálculo de Carga Ganadera

REE	REFERENCIA SIGPAC	CULTIVO	DESCRIPCIÓN CULTIVO	S/R	SUP. RESUELTA (ha)
-1396468	41-048-019-00107-00006	62000	PASTOS PERMANENTES DE 5 O MAS AÑOS-SIN VARIEDAD	S	2,71
-1396467	41-048-019-00092-00001	62000	PASTOS PERMANENTES DE 5 O MAS AÑOS-SIN VARIEDAD	S	7,15

(1) Con incidencias que retienen pago o deniegan el expediente.

(2) Se calcula sobre superficie declarada admisible.

(3) Aplicación del artículo 16 bis del RD 147/2023.

(4) Expediente con algunos recintos de pastos permanentes ubicados en espacios protegidos donde la carga ganadera mínima será 0,1 UGM/ha.

Puede verificar la integridad de una copia de este documento mediante la lectura del código QR adjunto o mediante el acceso a la dirección <https://ws050.juntadeandalucia.es/verificarFirma> indicando el código de VERIFICACIÓN

FIRMADO POR

RAQUEL MARIA ESPIN CRESPO

29/01/2025

VERIFICACIÓN

Pk2jmMURSWMFXCU9VKGJQRQ2Q7H5BP3

PÁG. 2679/2713



**Recintos Determinados para el Cálculo de Garga Ganadera**

REF.	REFERENCIA SIGPAC	CULTIVO	DESCRIPCIÓN CULTIVO	S/R	SUP. RESUELTA (ha)
-1396466	41-048-019-00095-00001	62000	PASTOS PERMANENTES DE 5 O MAS AÑOS-SIN VARIEDAD	S	3,30
-1396462	41-048-019-00092-00001	62000	PASTOS PERMANENTES DE 5 O MAS AÑOS-SIN VARIEDAD	S	0,04
-1396459	41-048-019-00092-00003	62000	PASTOS PERMANENTES DE 5 O MAS AÑOS-SIN VARIEDAD	S	0,46
-1396458	41-048-019-00092-00003	62000	PASTOS PERMANENTES DE 5 O MAS AÑOS-SIN VARIEDAD	S	6,34
-1396413	41-048-019-00091-00001	62000	PASTOS PERMANENTES DE 5 O MAS AÑOS-SIN VARIEDAD	S	6,59
-1396412	41-048-019-00091-00003	62000	PASTOS PERMANENTES DE 5 O MAS AÑOS-SIN VARIEDAD	S	7,85
-1362083	41-048-019-00119-00004	62000	PASTOS PERMANENTES DE 5 O MAS AÑOS-SIN VARIEDAD	S	0,02
-1362081	41-048-019-00107-00007	62000	PASTOS PERMANENTES DE 5 O MAS AÑOS-SIN VARIEDAD	S	0,03
-1362079	41-048-019-00107-00007	62000	PASTOS PERMANENTES DE 5 O MAS AÑOS-SIN VARIEDAD	S	0,18
-1362077	41-048-019-00119-00001	62000	PASTOS PERMANENTES DE 5 O MAS AÑOS-SIN VARIEDAD	S	0,39
-1362069	41-048-019-00103-00001	62000	PASTOS PERMANENTES DE 5 O MAS AÑOS-SIN VARIEDAD	S	1,37
-1362062	41-048-019-00107-00006	62000	PASTOS PERMANENTES DE 5 O MAS AÑOS-SIN VARIEDAD	S	3,03
-1362033	41-048-019-00092-00003	62000	PASTOS PERMANENTES DE 5 O MAS AÑOS-SIN VARIEDAD	S	0,93
4227955	41-048-019-00089-00002	62000	PASTOS PERMANENTES DE 5 O MAS AÑOS-SIN VARIEDAD	S	0,14
4638550	41-048-039-00059-00012	62000	PASTOS PERMANENTES DE 5 O MAS AÑOS-SIN VARIEDAD	S	0,35
4638551	41-048-039-00059-00013	62000	PASTOS PERMANENTES DE 5 O MAS AÑOS-SIN VARIEDAD	S	0,71
5525691	41-048-019-00106-00001	62000	PASTOS PERMANENTES DE 5 O MAS AÑOS-SIN VARIEDAD	S	30,06
5525697	41-048-019-00121-00001	62000	PASTOS PERMANENTES DE 5 O MAS AÑOS-SIN VARIEDAD	S	0,36
5528053	41-048-019-00107-00001	62000	PASTOS PERMANENTES DE 5 O MAS AÑOS-SIN VARIEDAD	S	6,38
5528062	41-048-019-00107-00004	62000	PASTOS PERMANENTES DE 5 O MAS AÑOS-SIN VARIEDAD	S	1,44
5528076	41-048-019-00107-00003	62000	PASTOS PERMANENTES DE 5 O MAS AÑOS-SIN VARIEDAD	S	1,71
5534644	41-048-019-00092-00001	62000	PASTOS PERMANENTES DE 5 O MAS AÑOS-SIN VARIEDAD	S	2,29
5534681	41-048-019-00089-00005	62000	PASTOS PERMANENTES DE 5 O MAS AÑOS-SIN VARIEDAD	S	26,29
5534682	41-048-019-00090-00001	62000	PASTOS PERMANENTES DE 5 O MAS AÑOS-SIN VARIEDAD	S	15,58
6829701	41-048-038-00217-00001	62000	PASTOS PERMANENTES DE 5 O MAS AÑOS-SIN VARIEDAD	S	1,41
6829704	41-048-038-00196-00007	62000	PASTOS PERMANENTES DE 5 O MAS AÑOS-SIN VARIEDAD	S	0,12
6829708	41-048-038-00196-00008	62000	PASTOS PERMANENTES DE 5 O MAS AÑOS-SIN VARIEDAD	S	0,21
6829709	41-048-038-00228-00003	62000	PASTOS PERMANENTES DE 5 O MAS AÑOS-SIN VARIEDAD	S	0,16
6829711	41-048-038-00232-00002	62000	PASTOS PERMANENTES DE 5 O MAS AÑOS-SIN VARIEDAD	S	0,43
6829713	41-048-038-00217-00006	62000	PASTOS PERMANENTES DE 5 O MAS AÑOS-SIN VARIEDAD	S	0,03
6829714	41-048-038-00196-00006	62000	PASTOS PERMANENTES DE 5 O MAS AÑOS-SIN VARIEDAD	S	0,98
6829715	41-048-038-00217-00002	62000	PASTOS PERMANENTES DE 5 O MAS AÑOS-SIN VARIEDAD	S	0,61
6829716	41-048-038-00196-00009	62000	PASTOS PERMANENTES DE 5 O MAS AÑOS-SIN VARIEDAD	S	0,21

Incidencias de carga ganadera**INCIDENCIA DESCRIPCIÓN**

- 224 Superficie neta de cruce en un recinto en una misma solicitud supera superficie admisible que SIGPAC establece para él.
 Recinto:41-048-019-00107-00006 Cultivo:62000 PASTOS PERMANENTES DE 5 O MAS AÑOS-SIN VARIEDAD Secano Superficie admisible de pastos del recinto según SIGPAC.:574 Suma de superficies de cruce netas declaradas para este recinto por el solicitante.:587

(1) Con incidencias que retienen pago o deniegan el expediente.

(2) Se calcula sobre superficie declarada admisible.

(3) Aplicación del artículo 16 bis del RD 147/2023.

(4) Expediente con algunos recintos de pastos permanentes ubicados en espacios protegidos donde la carga ganadera mínima será 0,1 UGM/ha.

Puede verificar la integridad de una copia de este documento mediante la lectura del código QR adjunto o mediante el acceso a la dirección <https://ws050.juntadeandalucia.es/verificarFirma> indicando el código de VERIFICACIÓN

FIRMADO POR

RAQUEL MARIA ESPIN CRESPO

29/01/2025

VERIFICACIÓN

Pk2jmMURSWMFXCU9VKGJRQ2Q7H5BP3

PÁG. 2680/2713





- Exceso de superficie (Hectáreas):0,06
 Recinto:41-048-019-00092-00003 Cultivo:62000 PASTOS PERMANENTES DE 5 O MAS AÑOS-SIN VARIEDAD Secano Superficie admisible de pastos del recinto según SIGPAC.:775 Suma de superficies de cruce netas declaradas para este recinto por el solicitante.:776 Exceso de superficie (Hectáreas):0,01
 Recinto:41-048-019-00092-00003 Cultivo:62000 PASTOS PERMANENTES DE 5 O MAS AÑOS-SIN VARIEDAD Secano Superficie admisible de pastos del recinto según SIGPAC.:775 Suma de superficies de cruce netas declaradas para este recinto por el solicitante.:776 Exceso de superficie (Hectáreas):0,01
 Recinto:41-048-019-00107-00006 Cultivo:62000 PASTOS PERMANENTES DE 5 O MAS AÑOS-SIN VARIEDAD Secano Superficie admisible de pastos del recinto según SIGPAC.:574 Suma de superficies de cruce netas declaradas para este recinto por el solicitante.:587 Exceso de superficie (Hectáreas):0,07
 Recinto:41-048-019-00092-00003 Cultivo:62000 PASTOS PERMANENTES DE 5 O MAS AÑOS-SIN VARIEDAD Secano Superficie admisible de pastos del recinto según SIGPAC.:775 Suma de superficies de cruce netas declaradas para este recinto por el solicitante.:776 Exceso de superficie (Hectáreas):0,01
 Recinto:41-048-019-00107-00004 Cultivo:62000 PASTOS PERMANENTES DE 5 O MAS AÑOS-SIN VARIEDAD Secano Superficie admisible de pastos del recinto según SIGPAC.:144 Suma de superficies de cruce netas declaradas para este recinto por el solicitante.:149 Exceso de superficie (Hectáreas):0,05
- 225 Superficie neta de cruce en un recinto en el conjunto de solicitudes supera superficie admisible que SIGPAC establece para él.
 Recinto:41-048-038-00232-00001 Cultivo:62000 PASTOS PERMANENTES DE 5 O MAS AÑOS-SIN VARIEDAD Secano Superficie admisible de pastos del recinto según SIGPAC.:241 Suma de superficies de cruce netas declaradas para este recinto por todos los solicitantes.:422 Exceso de superficie (Hectáreas):1,81
- 238 Recinto cuyo CAP declarado es mayor al CAP prevalente y no presenta alegación al SIGPAC.
 Recinto:41-048-019-00107-00003 Cultivo:62000 PASTOS PERMANENTES DE 5 O MAS AÑOS-SIN VARIEDAD Secano CAP prevalente:65 CAP declarado:85 Exceso de superficie (Hectáreas):0,53
 Recinto:41-048-038-00232-00001 Cultivo:62000 PASTOS PERMANENTES DE 5 O MAS AÑOS-SIN VARIEDAD Secano CAP prevalente: CAP declarado:75 Exceso de superficie (Hectáreas):1,81
- 3795 Recinto declarado con una situación de riesgo de abandono.
 Recinto:41-048-036-00114-00020 Cultivo: -
 Recinto:41-048-036-00114-00001 Cultivo: -
- 86122 Recinto superficie forrajera que realiza la actividad de producción de pastoreo y no declara el o los códigos del Registro de Explotaciones Ganaderas de Andalucía, REGA.
 Recinto:41-048-039-00059-00002 Cultivo:78000 RAYGRAS ANUAL (Lolium multiflorum LAM. And hybrids)-SIN VARIEDAD Regadío
 Recinto:41-048-038-00232-00001 Cultivo:62000 PASTOS PERMANENTES DE 5 O MAS AÑOS-SIN VARIEDAD Secano
 Recinto:41-048-038-00232-00006 Cultivo:62000 PASTOS PERMANENTES DE 5 O MAS AÑOS-SIN VARIEDAD Secano
- 86124 Recinto de forrajera para Cálculo de Carga Ganadera que No pertenece a Explotación.
 Recinto:41-048-039-00059-00002 Cultivo:78000 RAYGRAS ANUAL (Lolium multiflorum LAM. And hybrids)-SIN VARIEDAD Regadío
 Recinto:41-048-038-00232-00001 Cultivo:62000 PASTOS PERMANENTES DE 5 O MAS AÑOS-SIN VARIEDAD Secano
 Recinto:41-048-038-00232-00006 Cultivo:62000 PASTOS PERMANENTES DE 5 O MAS AÑOS-SIN VARIEDAD Secano
- 86128 Recinto de Forrajeras que no ha contabilizado para Carga Ganadera por no tener una explotación válida para el cálculo de la Carga Ganadera
 Recinto:41-048-039-00059-00002 Cultivo:78 RAYGRAS ANUAL (Lolium multiflorum LAM. And hybrids)-
 Recinto:41-048-038-00232-00001 Cultivo:62 PASTOS PERMANENTES DE 5 O MAS AÑOS-
 Recinto:41-048-038-00232-00006 Cultivo:62 PASTOS PERMANENTES DE 5 O MAS AÑOS-
- 86132 Recinto superficie forrajera que no realiza la actividad de producción de pastoreo.
 Recinto:41-048-036-00114-00020 Cultivo:20000 BARBECHO TRADICIONAL-SIN VARIEDAD Secano
 Recinto:41-048-039-00059-00002 Cultivo:78000 RAYGRAS ANUAL (Lolium multiflorum LAM. And hybrids)-SIN VARIEDAD Regadío
 Recinto:41-048-036-00114-00001 Cultivo:20000 BARBECHO TRADICIONAL-SIN VARIEDAD Secano

(1) Con incidencias que retienen pago o deniegan el expediente.

(2) Se calcula sobre superficie declarada admisible.

(3) Aplicación del artículo 16 bis del RD 147/2023.

(4) Expediente con algunos recintos de pastos permanentes ubicados en espacios protegidos donde la carga ganadera mínima será 0,1 UGM/ha.

Puede verificar la integridad de una copia de este documento mediante la lectura del código QR adjunto o mediante el acceso a la dirección <https://ws050.juntadeandalucia.es/verificarFirma> indicando el código de VERIFICACIÓN

FIRMADO POR

RAQUEL MARIA ESPIN CRESPO

29/01/2025

VERIFICACIÓN

Pk2jmMURSWMFXCU9VKGJRQ2Q7H5BP3

PÁG. 2681/2713



**APELLIDOS Y NOMBRE / RAZÓN SOCIAL**
GALLEGO RUFIAN JESUS LUIS**NIF**
****4246***EXPEDIENTE**
1115546**RESOLUCIÓN**
CONCESIÓN DE LA AYUDA**DATOS DE MANTENIMIENTO UNIDADES**

GRUPO DE PAGO	Sup. Dec. Admisible	Sup. Resuelta	Sobredecl.	% Sobredecl.
ZONAS DE MONTAÑA	122,13	122,02	0,11	0,09

RESUMEN DE PAGOS

	IMPORTE (Euros)			
	RESUELTO	FEADER	MAPA	CAPADR
Pago realizado	2.044,16	1.737,54	200,53	106,09

APLICACIÓN DE REDUCCIONES Y PENALIZACIONES (%)

Criterios de subvencionabilidad (1)	Presentación tardía	Omisión declaración	Condicionalidad
0,00	0,00	0,00	0,00

IMPORTE (Euros)

Calculado(2)	Reducción	Penalización	Reducción Penalización (3)	Penalización adicional	Resuelto	FEADER	MAPA	CAPADR
2.046,00 €	1,84 €	0,00 €	0,00 €	0,00 €	2.044,16 €	1.737,54 €	200,53 €	106,09 €
Importe Unitario:	93,00 €	Nuevo Importe Unitario:	16,75 €					

RECINTOS PROPUESTOS

REF.	REFERENCIA SIGPAC	CULTIVO	S/R	USO SIGPAC	Sup. Dec. admisible	Sup. Campo	Sup. Determ.	Sup. Resuelta
-1573754	41-048-012-00045-0001	OLIVAR	S		5,27		5,27	5,27
-1573753	41-048-012-00047-0001	OLIVAR	S		0,79		0,79	0,79
-1573642	41-048-012-00076-0006	PASTOS PERMANENTES DE 5 O MAS AÑOS	S		0,00		0,00	0,00
-1573635	41-048-011-00024-0001	OLIVAR	S		4,56		4,56	4,56
-1573634	41-048-012-00076-0001	OLIVAR	S		17,88		17,88	17,88
-1573633	41-048-012-00093-0001	OLIVAR	S		0,87		0,87	0,87
-1573632	41-048-012-00042-0001	OLIVAR	S		2,64		2,64	2,64
-1573631	41-048-012-00043-0004	PASTOS PERMANENTES DE 5 O MAS AÑOS	S		0,00		0,00	0,00
-1573630	41-048-012-00043-0001	OLIVAR	S		2,19		2,19	2,19
-1573629	41-048-012-00044-0001	OLIVAR	S		0,55		0,55	0,55
-1573603	41-048-015-00064-0004	OLIVAR	S		3,89		3,89	3,89
-1573602	41-048-015-00070-0005	OLIVAR	S		0,15		0,15	0,15
-1573601	41-048-015-00070-0004	OLIVAR	S		0,04		0,04	0,04
-1573597	41-048-015-00070-0003	OLIVAR	S		0,03		0,03	0,03
-1573596	41-048-015-00069-0001	OLIVAR	S		1,54		1,54	1,54
-1573595	41-048-015-00064-0001	OLIVAR	S		5,32		5,32	5,32
-1573594	41-048-015-00114-0001	OLIVAR	S		0,23		0,23	0,23
-1573593	41-048-015-00101-0001	OLIVAR	S		1,54		1,54	1,54
-1055967	41-048-012-00080-0002	PASTOS PERMANENTES DE 5 O MAS AÑOS	S		0,00		0,00	0,00
5263135	41-048-015-00071-0001	OLIVAR	S		5,62		5,62	5,62
5263138	41-048-015-00071-0004	HIGUERA	S		0,05		0,05	0,05
1700000005504322	41-048-015-00072-0001	PASTOS PERMANENTES DE 5 O MAS AÑOS	S		33,33	33,31	33,33	33,31
1700000005504332	41-048-017-00001-0001	PASTOS PERMANENTES DE 5 O MAS AÑOS	S		17,70	17,70	17,70	17,64
1700000006563605	41-048-011-00022-0001	OLIVAR	S		3,30		3,30	3,28
1700000006563606	41-048-012-00075-0001	OLIVAR	S		5,23		5,23	5,23
1700000006563608	41-048-012-00045-0002	OLIVAR	S		0,03		0,03	0,03
1700000006563609	41-048-012-00080-0001	OLIVAR	S		2,90		2,90	2,90
1700000006563610	41-048-011-00022-0005	PASTOS PERMANENTES DE 5 O MAS AÑOS	S		6,48	6,47	6,48	6,47

(1) Con incidencias que retienen pago o deniegan el expediente.

(2) Se calcula sobre superficie declarada admisible.

(3) Aplicación del artículo 16 bis del RD 147/2023.

(4) Expediente con algunos recintos de pastos permanentes ubicados en espacios protegidos donde la carga ganadera mínima será 0,1 UGM/ha.

Puede verificar la integridad de una copia de este documento mediante la lectura del código QR adjunto o mediante el acceso a la dirección <https://ws050.juntadeandalucia.es/verificarFirma> indicando el código de VERIFICACIÓN

FIRMADO POR

RAQUEL MARIA ESPIN CRESPO

29/01/2025

VERIFICACIÓN

Pk2jmMURSWMFXCU9VKGJRQ2Q7H5BP3

PÁG. 2682/2713



**INCIDENCIAS****INCIDENCIA DESCRIPCIÓN**

242	Recinto pendiente de acreditación de titularidad. Recinto:41-048-015-00064-00003 Cultivo:62000 PASTOS PERMANENTES DE 5 O MAS AÑOS-SIN VARIEDAD Secano Recinto:41-048-015-00070-00002 Cultivo:62000 PASTOS PERMANENTES DE 5 O MAS AÑOS-SIN VARIEDAD Secano Recinto:41-048-015-00070-00006 Cultivo:62000 PASTOS PERMANENTES DE 5 O MAS AÑOS-SIN VARIEDAD Secano
3790	Recinto declarado inactivo Recinto:41-048-012-00043-00004 Cultivo: - Recinto:41-048-012-00076-00006 Cultivo: - Recinto:41-048-015-00064-00003 Cultivo: - Recinto:41-048-015-00070-00002 Cultivo: - Recinto:41-048-015-00070-00006 Cultivo: -
4272	Verifica que las líneas de declaración de las Solicitudes Únicas no tienen solapes con la capa de Retroactividad Gráfica (ambas de la misma campaña) a nivel de expediente/línea de declaración gráfica de la solicitud. Recinto:41-048-011-00022-00001 Cultivo: - Agregado de la referencia del recinto.:0 Zona de la referencia del recinto.:0 Superficie solapada.:0,02 Id. Incid.:100417648 Recinto:41-048-017-00001-00001 Cultivo: - Agregado de la referencia del recinto.:0 Zona de la referencia del recinto.:0 Superficie solapada.:0,03 Id. Incid.:100417646 Recinto:41-048-017-00001-00001 Cultivo: - Agregado de la referencia del recinto.:0 Zona de la referencia del recinto.:0 Superficie solapada.:0,03 Id. Incid.:100417647
86122	Recinto superficie forrajera que realiza la actividad de producción de pastoreo y no declara el o los códigos del Registro de Explotaciones Ganaderas de Andalucía, REGA. Recinto:41-048-015-00064-00003 Cultivo:62000 PASTOS PERMANENTES DE 5 O MAS AÑOS-SIN VARIEDAD Secano Recinto:41-048-015-00070-00001 Cultivo:62000 PASTOS PERMANENTES DE 5 O MAS AÑOS-SIN VARIEDAD Secano Recinto:41-048-015-00070-00002 Cultivo:62000 PASTOS PERMANENTES DE 5 O MAS AÑOS-SIN VARIEDAD Secano Recinto:41-048-015-00070-00006 Cultivo:62000 PASTOS PERMANENTES DE 5 O MAS AÑOS-SIN VARIEDAD Secano
86124	Recinto de forrajera para Cálculo de Carga Ganadera que No pertenece a Explotación. Recinto:41-048-015-00064-00003 Cultivo:62000 PASTOS PERMANENTES DE 5 O MAS AÑOS-SIN VARIEDAD Secano Recinto:41-048-015-00070-00001 Cultivo:62000 PASTOS PERMANENTES DE 5 O MAS AÑOS-SIN VARIEDAD Secano Recinto:41-048-015-00070-00002 Cultivo:62000 PASTOS PERMANENTES DE 5 O MAS AÑOS-SIN VARIEDAD Secano Recinto:41-048-015-00070-00006 Cultivo:62000 PASTOS PERMANENTES DE 5 O MAS AÑOS-SIN VARIEDAD Secano

Datos considerados para el Cálculo de la Carga Ganadera del expediente

Superficie determinada para Cálculo Carga Ganadera: 57,42 ha
Carga Ganadera del Expediente: 0,57 ugm/ha (4)

Explotación	Especie	Ugm Calculada para CG
ES410480000700	OVINA	14,71
ES410480000714	OVINA	1,24
ES410480000714	PORCINO	16,65

Recintos Determinados para el Cálculo de Garga Ganadera

REF.	REFERENCIA SIGPAC	CULTIVO	DESCRIPCIÓN CULTIVO	S/R	SUP. RESUELTA (ha)
1700000005504322	41-048-015-00072-00001	62000	PASTOS PERMANENTES DE 5 O MAS AÑOS-SIN VARIEDAD	S	33,31
1700000005504332	41-048-017-00001-00001	62000	PASTOS PERMANENTES DE 5 O MAS AÑOS-SIN VARIEDAD	S	17,64
1700000006563610	41-048-011-00022-00005	62000	PASTOS PERMANENTES DE 5 O MAS AÑOS-SIN VARIEDAD	S	6,47

Incidenias de carga ganadera**INCIDENCIA DESCRIPCIÓN**

242	Recinto pendiente de acreditación de titularidad. Recinto:41-048-015-00070-00006 Cultivo:62000 PASTOS PERMANENTES DE 5 O MAS AÑOS-SIN VARIEDAD Secano Recinto:41-048-015-00064-00003 Cultivo:62000 PASTOS PERMANENTES DE 5 O MAS AÑOS-SIN VARIEDAD Secano
3790	Recinto declarado inactivo Recinto:41-048-015-00070-00006 Cultivo: -

(1) Con incidencias que retienen pago o deniegan el expediente.

(2) Se calcula sobre superficie declarada admisible.

(3) Aplicación del artículo 16 bis del RD 147/2023.

(4) Expediente con algunos recintos de pastos permanentes ubicados en espacios protegidos donde la carga ganadera mínima será 0,1 UGM/ha.

Puede verificar la integridad de una copia de este documento mediante la lectura del código QR adjunto o mediante el acceso a la dirección <https://ws050.juntadeandalucia.es/verificarFirma> indicando el código de VERIFICACIÓN

FIRMADO POR

RAQUEL MARIA ESPIN CRESPO

29/01/2025

VERIFICACIÓN

Pk2jmMURSWMFXC9VKGJRQ2Q7H5BP3

PÁG. 2683/2713





- Recinto:41-048-015-00064-00003 Cultivo: -
- 86122 Recinto superficie forrajera que realiza la actividad de producción de pastoreo y no declara el o los códigos del Registro de Explotaciones Ganaderas de Andalucía, REGA.
 Recinto:41-048-015-00070-00006 Cultivo:62000 PASTOS PERMANENTES DE 5 O MAS AÑOS-SIN VARIEDAD Secano
 Recinto:41-048-015-00070-00002 Cultivo:62000 PASTOS PERMANENTES DE 5 O MAS AÑOS-SIN VARIEDAD Secano
 Recinto:41-048-015-00064-00003 Cultivo:62000 PASTOS PERMANENTES DE 5 O MAS AÑOS-SIN VARIEDAD Secano
 Recinto:41-048-015-00070-00001 Cultivo:62000 PASTOS PERMANENTES DE 5 O MAS AÑOS-SIN VARIEDAD Secano
- 86124 Recinto de forrajera para Cálculo de Carga Ganadera que No pertenece a Explotación.
 Recinto:41-048-015-00070-00006 Cultivo:62000 PASTOS PERMANENTES DE 5 O MAS AÑOS-SIN VARIEDAD Secano
 Recinto:41-048-015-00070-00002 Cultivo:62000 PASTOS PERMANENTES DE 5 O MAS AÑOS-SIN VARIEDAD Secano
 Recinto:41-048-015-00064-00003 Cultivo:62000 PASTOS PERMANENTES DE 5 O MAS AÑOS-SIN VARIEDAD Secano
 Recinto:41-048-015-00070-00001 Cultivo:62000 PASTOS PERMANENTES DE 5 O MAS AÑOS-SIN VARIEDAD Secano
- 86128 Recinto de Forrajeras que no ha contabilizado para Carga Ganadera por no tener una explotación válida para el cálculo de la Carga Ganadera
 Recinto:41-048-012-00076-00006 Cultivo:62 PASTOS PERMANENTES DE 5 O MAS AÑOS-
 Recinto:41-048-012-00043-00004 Cultivo:62 PASTOS PERMANENTES DE 5 O MAS AÑOS-
 Recinto:41-048-012-00080-00002 Cultivo:62 PASTOS PERMANENTES DE 5 O MAS AÑOS-
 Recinto:41-048-015-00070-00006 Cultivo:62 PASTOS PERMANENTES DE 5 O MAS AÑOS-
 Recinto:41-048-015-00070-00002 Cultivo:62 PASTOS PERMANENTES DE 5 O MAS AÑOS-
 Recinto:41-048-015-00064-00003 Cultivo:62 PASTOS PERMANENTES DE 5 O MAS AÑOS-
 Recinto:41-048-015-00070-00001 Cultivo:62 PASTOS PERMANENTES DE 5 O MAS AÑOS-

(1) Con incidencias que retienen pago o deniegan el expediente.

(2) Se calcula sobre superficie declarada admisible.

(3) Aplicación del artículo 16 bis del RD 147/2023.

(4) Expediente con algunos recintos de pastos permanentes ubicados en espacios protegidos donde la carga ganadera mínima será 0,1 UGM/ha.

Puede verificar la integridad de una copia de este documento mediante la lectura del código QR adjunto o mediante el acceso a la dirección <https://ws050.juntadeandalucia.es/verificarFirma> indicando el código de VERIFICACIÓN

FIRMADO POR	RAQUEL MARIA ESPIN CRESPO	29/01/2025	
VERIFICACIÓN	Pk2jmMURSWMFXCU9VKGJRQ2Q7H5BP3	PÁG. 2684/2713	

**APELLIDOS Y NOMBRE / RAZÓN SOCIAL**

GORDON CABEZA JOSE MANUEL

NIF

****4416*

EXPEDIENTE

1202026

RESOLUCIÓN

CONCESIÓN DE LA AYUDA

DATOS DE MANTENIMIENTO UNIDADES**GRUPO DE PAGO**

ZONAS DE MONTAÑA

**Sup. Dec.
Admisible**

32,41

**Sup.
Resuelta**

31,77

Sobredecl.

0,64

% Sobredecl.

1,97

RESUMEN DE PAGOS

	IMPORTE (Euros)			
	RESUELTO	FEADER	MAPA	CAPADR
Pago realizado	2.005,60	1.704,76	196,75	104,09

APLICACIÓN DE REDUCCIONES Y PENALIZACIONES (%)

Criterios de subvencionabilidad (1)	Presentación tardia	Omisión declaración	Condicionalidad
0,00	0,00	0,00	0,00

IMPORTE (Euros)

Calculado(2)	Reducción	Penalización	Reducción Penalización (3)	Penalización adicional	Resuelto	FEADER	MAPA	CAPADR
2.046,00 €	40,40 €	0,00 €	0,00 €	0,00 €	2.005,60 €	1.704,76 €	196,75 €	104,09 €
Importe Unitario:	93,00 €	Nuevo Importe Unitario:	63,13 €					

RECINTOS PROPUESTOS

REF.	REFERENCIA SIGPAC	CULTIVO	S/R	USO SIGPAC	Sup. Dec. admisible	Sup. Campo	Sup. Determ.	Sup. Resuelta
-1370804	41-048-035-00028-0001	OLIVAR	S		0,02		0,02	0,02
-1365115	41-048-035-00026-0001	OLIVAR	S		1,50		1,50	1,12
4774320	41-048-035-00035-0001	OLIVAR	S		10,07		10,07	10,07
5541194	41-048-011-00055-0001	OLIVAR	S		0,63		0,63	0,63
6837089	41-048-035-00026-0001	OLIVAR	S		1,04		1,04	0,78
6837165	41-048-035-00013-0001	OLIVAR	S		0,45		0,45	0,45
1700000005342826	41-048-035-00023-0004	OLIVAR	S		1,18		1,18	1,18
1700000005342827	41-048-035-00100-0001	OLIVAR	S		0,33		0,33	0,33
1700000005342828	41-048-035-00115-0001	OLIVAR	S		0,02		0,02	0,02
1700000005342829	41-048-038-00110-0001	OLIVAR	S		0,48		0,48	0,48
1700000005342830	41-048-014-00005-0001	OLIVAR	S		7,24		7,24	7,24
1700000005342831	41-048-014-00008-0001	OLIVAR	S		0,11		0,11	0,11
1700000005342832	41-048-014-00005-0007	OLIVAR	S		3,43		3,43	3,43
1700000005342834	41-048-014-00005-0015	OLIVAR	S		1,17		1,17	1,17
1700000005342835	41-048-014-00005-0003	OLIVAR	S		0,25		0,25	0,25
1700000005342836	41-048-035-00023-0003	BARBECHO TRADICIONAL	S		0,08		0,08	0,08
1700000005342838	41-048-035-00023-0001	OLIVAR	S		2,91		2,91	2,91
1700000005342852	41-048-014-00005-0002	OLIVAR	S		1,50		1,50	1,50

(1) Con incidencias que retienen pago o deniegan el expediente.

(2) Se calcula sobre superficie declarada admisible.

(3) Aplicación del artículo 16 bis del RD 147/2023.

(4) Expediente con algunos recintos de pastos permanentes ubicados en espacios protegidos donde la carga ganadera mínima será 0,1 UGM/ha.

Puede verificar la integridad de una copia de este documento mediante la lectura del código QR adjunto o mediante el acceso a la dirección <https://ws050.juntadeandalucia.es/verificarFirma> indicando el código de VERIFICACIÓN

FIRMADO POR

RAQUEL MARIA ESPIN CRESPO

29/01/2025

VERIFICACIÓN

Pk2jmMURSWMFXCU9VKGJRQ2Q7H5BP3

PÁG. 2685/2713



**INCIDENCIAS****INCIDENCIA DESCRIPCIÓN**

- 218 Superficie bruta de cruce en un recinto en el conjunto de las solicitudes supera superficie total que SIGPAC establece para él.
Recinto:41-048-035-00026-00001 Cultivo:101268 OLIVAR-PICO LIMON Secano Suma de superficies declaradas para este recinto por todos los solicitantes (Áreas):318 Superficie SIGPAC medida para este recinto (Áreas):254 Exceso de superficie declarada (Hectáreas):0,26 Suma de superficies declaradas para este recinto por el solicitante (Áreas):254
Recinto:41-048-035-00026-00001 Cultivo:101268 OLIVAR-PICO LIMON Secano Suma de superficies declaradas para este recinto por todos los solicitantes (Áreas):318 Superficie SIGPAC medida para este recinto (Áreas):254 Exceso de superficie declarada (Hectáreas):0,38 Suma de superficies declaradas para este recinto por el solicitante (Áreas):254
- 86119 Carga ganadera NO cumple con el valor mínimo de 0,2 UGM/ha.
Recinto:41-048-014-00005-00004 Cultivo:62000 PASTOS PERMANENTES DE 5 O MAS AÑOS-SIN VARIEDAD Secano Carga Ganadera:0
Recinto:41-048-014-00005-00008 Cultivo:62000 PASTOS PERMANENTES DE 5 O MAS AÑOS-SIN VARIEDAD Secano Carga Ganadera:0
Recinto:41-048-014-00005-00009 Cultivo:62000 PASTOS PERMANENTES DE 5 O MAS AÑOS-SIN VARIEDAD Secano Carga Ganadera:0
Recinto:41-048-014-00005-00010 Cultivo:62000 PASTOS PERMANENTES DE 5 O MAS AÑOS-SIN VARIEDAD Secano Carga Ganadera:0
Recinto:41-048-014-00005-00012 Cultivo:62000 PASTOS PERMANENTES DE 5 O MAS AÑOS-SIN VARIEDAD Secano Carga Ganadera:0
Recinto:41-048-014-00005-00013 Cultivo:62000 PASTOS PERMANENTES DE 5 O MAS AÑOS-SIN VARIEDAD Secano Carga Ganadera:0
- 86120 Para explotaciones de pastos permanentes ubicadas en espacios protegidos la carga ganadera mínima será 0,1 UGM/ha.
Recinto:41-048-035-00023-00005 Cultivo:62000 PASTOS PERMANENTES DE 5 O MAS AÑOS-SIN VARIEDAD Secano Carga Ganadera:0
Recinto:41-048-035-00023-00006 Cultivo:62000 PASTOS PERMANENTES DE 5 O MAS AÑOS-SIN VARIEDAD Secano Carga Ganadera:0
Recinto:41-048-038-00110-00004 Cultivo:62000 PASTOS PERMANENTES DE 5 O MAS AÑOS-SIN VARIEDAD Secano Carga Ganadera:0
- 86122 Recinto superficie forrajera que realiza la actividad de producción de pastoreo y no declara el o los códigos del Registro de Explotaciones Ganaderas de Andalucía, REGA.
Recinto:41-048-014-00005-00004 Cultivo:62000 PASTOS PERMANENTES DE 5 O MAS AÑOS-SIN VARIEDAD Secano
Recinto:41-048-014-00005-00008 Cultivo:62000 PASTOS PERMANENTES DE 5 O MAS AÑOS-SIN VARIEDAD Secano
Recinto:41-048-014-00005-00009 Cultivo:62000 PASTOS PERMANENTES DE 5 O MAS AÑOS-SIN VARIEDAD Secano
Recinto:41-048-014-00005-00010 Cultivo:62000 PASTOS PERMANENTES DE 5 O MAS AÑOS-SIN VARIEDAD Secano
Recinto:41-048-014-00005-00012 Cultivo:62000 PASTOS PERMANENTES DE 5 O MAS AÑOS-SIN VARIEDAD Secano
Recinto:41-048-014-00005-00013 Cultivo:62000 PASTOS PERMANENTES DE 5 O MAS AÑOS-SIN VARIEDAD Secano
Recinto:41-048-035-00023-00005 Cultivo:62000 PASTOS PERMANENTES DE 5 O MAS AÑOS-SIN VARIEDAD Secano
Recinto:41-048-035-00023-00006 Cultivo:62000 PASTOS PERMANENTES DE 5 O MAS AÑOS-SIN VARIEDAD Secano
Recinto:41-048-038-00110-00004 Cultivo:62000 PASTOS PERMANENTES DE 5 O MAS AÑOS-SIN VARIEDAD Secano
- 86124 Recinto de forrajera para Cálculo de Carga Ganadera que No pertenece a Explotación.
Recinto:41-048-014-00005-00004 Cultivo:62000 PASTOS PERMANENTES DE 5 O MAS AÑOS-SIN VARIEDAD Secano
Recinto:41-048-014-00005-00008 Cultivo:62000 PASTOS PERMANENTES DE 5 O MAS AÑOS-SIN VARIEDAD Secano
Recinto:41-048-014-00005-00009 Cultivo:62000 PASTOS PERMANENTES DE 5 O MAS AÑOS-SIN VARIEDAD Secano
Recinto:41-048-014-00005-00010 Cultivo:62000 PASTOS PERMANENTES DE 5 O MAS AÑOS-SIN VARIEDAD Secano
Recinto:41-048-014-00005-00012 Cultivo:62000 PASTOS PERMANENTES DE 5 O MAS AÑOS-SIN VARIEDAD Secano
Recinto:41-048-014-00005-00013 Cultivo:62000 PASTOS PERMANENTES DE 5 O MAS AÑOS-SIN VARIEDAD Secano
Recinto:41-048-035-00023-00005 Cultivo:62000 PASTOS PERMANENTES DE 5 O MAS AÑOS-SIN VARIEDAD Secano
Recinto:41-048-035-00023-00006 Cultivo:62000 PASTOS PERMANENTES DE 5 O MAS AÑOS-SIN VARIEDAD Secano
Recinto:41-048-038-00110-00004 Cultivo:62000 PASTOS PERMANENTES DE 5 O MAS AÑOS-SIN VARIEDAD Secano

Datos considerados para el Cálculo de la Carga Ganadera del expediente

Superficie determinada para Cálculo Carga Ganadera: 0,00 ha

Carga Ganadera del Expediente: 0,00 ugm/ha

Incidenias de carga ganadera**INCIDENCIA DESCRIPCIÓN**

- 86122 Recinto superficie forrajera que realiza la actividad de producción de pastoreo y no declara el o los códigos del Registro de Explotaciones Ganaderas de Andalucía, REGA.
Recinto:41-048-014-00005-00010 Cultivo:62000 PASTOS PERMANENTES DE 5 O MAS AÑOS-SIN VARIEDAD Secano

(1) Con incidencias que retienen pago o deniegan el expediente.

(2) Se calcula sobre superficie declarada admisible.

(3) Aplicación del artículo 16 bis del RD 147/2023.

(4) Expediente con algunos recintos de pastos permanentes ubicados en espacios protegidos donde la carga ganadera mínima será 0,1 UGM/ha.

Puede verificar la integridad de una copia de este documento mediante la lectura del código QR adjunto o mediante el acceso a la dirección <https://ws050.juntadeandalucia.es/verificarFirma> indicando el código de VERIFICACIÓN

FIRMADO POR

RAQUEL MARIA ESPIN CRESPO

29/01/2025

VERIFICACIÓN

Pk2jmMURSWMFXC9VKGJQR2Q7H5BP3

PÁG. 2686/2713





	Recinto:41-048-014-00005-00004	Cultivo:62000	PASTOS PERMANENTES DE 5 O MAS AÑOS-SIN VARIEDAD	Secano
	Recinto:41-048-014-00005-00013	Cultivo:62000	PASTOS PERMANENTES DE 5 O MAS AÑOS-SIN VARIEDAD	Secano
	Recinto:41-048-014-00005-00012	Cultivo:62000	PASTOS PERMANENTES DE 5 O MAS AÑOS-SIN VARIEDAD	Secano
	Recinto:41-048-038-00110-00004	Cultivo:62000	PASTOS PERMANENTES DE 5 O MAS AÑOS-SIN VARIEDAD	Secano
	Recinto:41-048-014-00005-00008	Cultivo:62000	PASTOS PERMANENTES DE 5 O MAS AÑOS-SIN VARIEDAD	Secano
	Recinto:41-048-014-00005-00009	Cultivo:62000	PASTOS PERMANENTES DE 5 O MAS AÑOS-SIN VARIEDAD	Secano
	Recinto:41-048-035-00023-00006	Cultivo:62000	PASTOS PERMANENTES DE 5 O MAS AÑOS-SIN VARIEDAD	Secano
	Recinto:41-048-035-00023-00005	Cultivo:62000	PASTOS PERMANENTES DE 5 O MAS AÑOS-SIN VARIEDAD	Secano
86124	Recinto de forrajera para Cálculo de Carga Ganadera que No pertenece a Explotación.			
	Recinto:41-048-014-00005-00010	Cultivo:62000	PASTOS PERMANENTES DE 5 O MAS AÑOS-SIN VARIEDAD	Secano
	Recinto:41-048-014-00005-00004	Cultivo:62000	PASTOS PERMANENTES DE 5 O MAS AÑOS-SIN VARIEDAD	Secano
	Recinto:41-048-014-00005-00013	Cultivo:62000	PASTOS PERMANENTES DE 5 O MAS AÑOS-SIN VARIEDAD	Secano
	Recinto:41-048-014-00005-00012	Cultivo:62000	PASTOS PERMANENTES DE 5 O MAS AÑOS-SIN VARIEDAD	Secano
	Recinto:41-048-038-00110-00004	Cultivo:62000	PASTOS PERMANENTES DE 5 O MAS AÑOS-SIN VARIEDAD	Secano
	Recinto:41-048-014-00005-00008	Cultivo:62000	PASTOS PERMANENTES DE 5 O MAS AÑOS-SIN VARIEDAD	Secano
	Recinto:41-048-014-00005-00009	Cultivo:62000	PASTOS PERMANENTES DE 5 O MAS AÑOS-SIN VARIEDAD	Secano
	Recinto:41-048-035-00023-00006	Cultivo:62000	PASTOS PERMANENTES DE 5 O MAS AÑOS-SIN VARIEDAD	Secano
	Recinto:41-048-035-00023-00005	Cultivo:62000	PASTOS PERMANENTES DE 5 O MAS AÑOS-SIN VARIEDAD	Secano
86128	Recinto de Forrajeras que no ha contabilizado para Carga Ganadera por no tener una explotación válida para el cálculo de la Carga Ganadera			
	Recinto:41-048-014-00005-00010	Cultivo:62	PASTOS PERMANENTES DE 5 O MAS AÑOS-	
	Recinto:41-048-014-00005-00004	Cultivo:62	PASTOS PERMANENTES DE 5 O MAS AÑOS-	
	Recinto:41-048-014-00005-00013	Cultivo:62	PASTOS PERMANENTES DE 5 O MAS AÑOS-	
	Recinto:41-048-014-00005-00012	Cultivo:62	PASTOS PERMANENTES DE 5 O MAS AÑOS-	
	Recinto:41-048-038-00110-00004	Cultivo:62	PASTOS PERMANENTES DE 5 O MAS AÑOS-	
	Recinto:41-048-014-00005-00008	Cultivo:62	PASTOS PERMANENTES DE 5 O MAS AÑOS-	
	Recinto:41-048-014-00005-00009	Cultivo:62	PASTOS PERMANENTES DE 5 O MAS AÑOS-	
	Recinto:41-048-035-00023-00006	Cultivo:62	PASTOS PERMANENTES DE 5 O MAS AÑOS-	
	Recinto:41-048-035-00023-00005	Cultivo:62	PASTOS PERMANENTES DE 5 O MAS AÑOS-	
86132	Recinto superficie forrajera que no realiza la actividad de producción de pastoreo.			
	Recinto:41-048-035-00023-00003	Cultivo:20000	BARBECHO TRADICIONAL-SIN VARIEDAD	Secano

(1) Con incidencias que retienen pago o deniegan el expediente.

(2) Se calcula sobre superficie declarada admisible.

(3) Aplicación del artículo 16 bis del RD 147/2023.

(4) Expediente con algunos recintos de pastos permanentes ubicados en espacios protegidos donde la carga ganadera mínima será 0,1 UGM/ha.

Puede verificar la integridad de una copia de este documento mediante la lectura del código QR adjunto o mediante el acceso a la dirección <https://ws050.juntadeandalucia.es/verificarFirma> indicando el código de VERIFICACIÓN

FIRMADO POR	RAQUEL MARIA ESPIN CRESPO	29/01/2025	
VERIFICACIÓN	Pk2jmMURSWMFXCU9VKGJRQ2Q7H5BP3	PÁG. 2687/2713	

**APELLIDOS Y NOMBRE / RAZÓN SOCIAL**

LINERO BERLANGA EMILIO

NIF

****9583*

EXPEDIENTE

1034305

RESOLUCIÓN

CONCESIÓN DE LA AYUDA

DATOS DE MANTENIMIENTO UNIDADES

GRUPO DE PAGO	Sup. Dec. Admisible	Sup. Resuelta	Sobredecl.	% Sobredecl.
ZONAS DE MONTAÑA	13,93	13,93	0,00	0,00

RESUMEN DE PAGOS

	IMPORTE (Euros)			
	RESUELTO	FEADER	MAPA	CAPADR
Pago realizado	1.292,70	1.098,80	126,81	67,09
Pago indebido	-10,16			
TOTAL	1.282,54			

APLICACIÓN DE REDUCCIONES Y PENALIZACIONES (%)

Criterios de subvencionabilidad (1)	Presentación tardía	Omisión declaración	Condicionabilidad
0,00	0,00	0,00	1,00

IMPORTE (Euros)

Calculado(2)	Reducción	Penalización	Reducción Penalización (3)	Penalización adicional	Resuelto	FEADER	MAPA	CAPADR
1.295,49 €	0,00 €	0,00 €	0,00 €	0,00 €	1.282,54 €	1.090,16 €	125,82 €	66,56 €
Importe Unitario:	93,00 €	Nuevo Importe Unitario:	93,00 €					

RECINTOS PROPUESTOS

REF.	REFERENCIA SIGPAC	CULTIVO	USO S/R	Sup. Dec. admisible	Sup. Campo	Sup. Determ.	Sup. Resuelta
170000005863870	41-076-001-00051-0001	OLIVAR	S	2,55		2,55	2,55
170000005863872	41-076-004-00029-0001	AVENA	S	0,50		0,50	0,50
170000005863877	41-076-028-00020-0001	OLIVAR	S	4,52		4,52	4,52
170000005863878	41-076-028-00029-0001	OLIVAR	S	2,31		2,31	2,31
170000005863880	41-076-001-00061-0007	OLIVAR	S	1,60		1,60	1,60
170000005863882	41-076-004-00085-0001	OLIVAR	S	1,80		1,80	1,80
170000005863885	41-076-004-00030-0001	AVENA	S	0,65		0,65	0,65

INCIDENCIAS**INCIDENCIA DESCRIPCIÓN**

86119	Carga ganadera NO cumple con el valor mínimo de 0,2 UGM/ha. Recinto:41-076-001-00061-00004 Cultivo:62000 PASTOS PERMANENTES DE 5 O MAS AÑOS-SIN VARIEDAD Secano Carga Ganadera:0
86122	Recinto superficie forrajera que realiza la actividad de producción de pastoreo y no declara el o los códigos del Registro de Explotaciones Ganaderas de Andalucía, REGA. Recinto:41-076-001-00061-00004 Cultivo:62000 PASTOS PERMANENTES DE 5 O MAS AÑOS-SIN VARIEDAD Secano
86124	Recinto de forrajera para Cálculo de Carga Ganadera que No pertenece a Explotación. Recinto:41-076-001-00061-00004 Cultivo:62000 PASTOS PERMANENTES DE 5 O MAS AÑOS-SIN VARIEDAD Secano

Datos considerados para el Cálculo de la Carga Ganadera del expediente

Superficie determinada para Cálculo Carga Ganadera: 0,00 ha

Carga Ganadera del Expediente: 0,00 ugm/ha

(1) Con incidencias que retienen pago o deniegan el expediente.

(2) Se calcula sobre superficie declarada admisible.

(3) Aplicación del artículo 16 bis del RD 147/2023.

(4) Expediente con algunos recintos de pastos permanentes ubicados en espacios protegidos donde la carga ganadera mínima será 0,1 UGM/ha.

Puede verificar la integridad de una copia de este documento mediante la lectura del código QR adjunto o mediante el acceso a la dirección <https://ws050.juntadeandalucia.es/verificarFirma> indicando el código de VERIFICACIÓN

FIRMADO POR

RAQUEL MARIA ESPIN CRESPO

29/01/2025

VERIFICACIÓN

Pk2jmMURSWMFXCU9VKGJQRQ2Q7H5BP3

PÁG. 2688/2713





Incidencias de carga ganadera

INCIDENCIA DESCRIPCIÓN

- 86122 Recinto superficie forrajera que realiza la actividad de producción de pastoreo y no declara el o los códigos del Registro de Explotaciones Ganaderas de Andalucía, REGA.
Recinto:41-076-001-00061-00004 Cultivo:62000 PASTOS PERMANENTES DE 5 O MAS AÑOS-SIN VARIEDAD Secano
- 86124 Recinto de forrajera para Cálculo de Carga Ganadera que No pertenece a Explotación.
Recinto:41-076-001-00061-00004 Cultivo:62000 PASTOS PERMANENTES DE 5 O MAS AÑOS-SIN VARIEDAD Secano
- 86128 Recinto de Forrajeras que no ha contabilizado para Carga Ganadera por no tener una explotación válida para el cálculo de la Carga Ganadera
Recinto:41-076-001-00061-00004 Cultivo:62 PASTOS PERMANENTES DE 5 O MAS AÑOS-


(1) Con incidencias que retienen pago o deniegan el expediente.

(2) Se calcula sobre superficie declarada admisible.

(3) Aplicación del artículo 16 bis del RD 147/2023.

(4) Expediente con algunos recintos de pastos permanentes ubicados en espacios protegidos donde la carga ganadera mínima será 0,1 UGM/ha.

Puede verificar la integridad de una copia de este documento mediante la lectura del código QR adjunto o mediante el acceso a la dirección <https://ws050.juntadeandalucia.es/verificarFirma> indicando el código de VERIFICACIÓN

FIRMADO POR	RAQUEL MARIA ESPIN CRESPO	29/01/2025	
VERIFICACIÓN	Pk2jmMURSWMFXCU9VKGJRQ2Q7H5BP3	PÁG. 2689/2713	

**APELLIDOS Y NOMBRE / RAZÓN SOCIAL**

PIÑERO CANTERO JESUS JOAQUIN

NIF

****8039*

EXPEDIENTE

1206734

RESOLUCIÓN

CONCESIÓN DE LA AYUDA

DATOS DE MANTENIMIENTO UNIDADES

GRUPO DE PAGO	Sup. Dec. Admisible	Sup. Resuelta	Sobredecl.	% Sobredecl.
ZONAS DE MONTAÑA	19,20	19,20	0,00	0,00

RESUMEN DE PAGOS

	IMPORTE (Euros)			
	RESUELTO	FEADER	MAPA	CAPADR
Pago realizado	1.522,73	1.294,32	149,38	79,03
A pagar	184,75	157,04	18,12	9,59
TOTAL	1.707,48	1.451,36	167,50	88,62

APLICACIÓN DE REDUCCIONES Y PENALIZACIONES (%)

Criterios de subvencionabilidad (1)	Presentación tardía	Omisión declaración	Condicionalidad
0,00	0,00	0,00	0,00

IMPORTE (Euros)

Calculado(2)	Reducción	Penalización	Reducción Penalización (3)	Penalización adicional	Resuelto	FEADER	MAPA	CAPADR
1.707,48 €	0,00 €	0,00 €	0,00 €	0,00 €	1.707,48 €	1.451,36 €	167,50 €	88,62 €
Importe Unitario:	93,00 €	Nuevo Importe Unitario:	88,93 €					

RECINTOS PROPUESTOS

REF.	REFERENCIA SIGPAC	CULTIVO	USO S/R	Sup. Dec. admisible	Sup. Campo	Sup. Determ.	Sup. Resuelta
6918005	41-048-014-00002-0007	AVENA	S	0,23		0,23	0,23
6918033	41-048-014-00001-0006	AVENA	S	0,48		0,48	0,48
1700000006906839	41-048-014-00001-0001	OLIVAR	S	10,64		10,64	10,64
1700000006906840	41-048-014-00002-0001	OLIVAR	S	7,85		7,85	7,85

INCIDENCIAS**INCIDENCIA DESCRIPCIÓN**

452	Actividad agraria declarada en un recinto no compatible con el uso PA, PR o PS asignado en SIGPAC para ese recinto. Recinto:41-048-014-00002-00005 Cultivo:62000 PASTOS PERMANENTES DE 5 O MAS AÑOS-SIN VARIEDAD Secano USO ASIGNADO EN SIGPAC:PA
86119	Carga ganadera NO cumple con el valor mínimo de 0,2 UGM/ha. Recinto:41-048-014-00002-00005 Cultivo:62000 PASTOS PERMANENTES DE 5 O MAS AÑOS-SIN VARIEDAD Secano Carga Ganadera:0
86121	Recinto superficie forrajera que no realiza la actividad de producción de pastoreo. Recinto:41-048-014-00002-00005 Cultivo:62000 PASTOS PERMANENTES DE 5 O MAS AÑOS-SIN VARIEDAD Secano Actividad Agraria del recinto:2
86126	Recinto de forrajera para Cálculo de Carga Ganadera que No pertenece a Explotación con UGM válida. Recinto:41-048-014-00002-00005 Cultivo:62000 PASTOS PERMANENTES DE 5 O MAS AÑOS-SIN VARIEDAD Secano Explotación:ES410480000083

Datos considerados para el Cálculo de la Carga Ganadera del expediente

Superficie determinada para Cálculo Carga Ganadera: 0,00 ha

Carga Ganadera del Expediente: 0,00 ugm/ha

(1) Con incidencias que retienen pago o deniegan el expediente.

(2) Se calcula sobre superficie declarada admisible.

(3) Aplicación del artículo 16 bis del RD 147/2023.

(4) Expediente con algunos recintos de pastos permanentes ubicados en espacios protegidos donde la carga ganadera mínima será 0,1 UGM/ha.

Puede verificar la integridad de una copia de este documento mediante la lectura del código QR adjunto o mediante el acceso a la dirección <https://ws050.juntadeandalucia.es/verificarFirma> indicando el código de VERIFICACIÓN

FIRMADO POR

RAQUEL MARIA ESPIN CRESPO

29/01/2025

VERIFICACIÓN

Pk2jmMURSWMFXCU9VKGJRQ2Q7H5BP3

PÁG. 2690/2713





Incidencias de carga ganadera

INCIDENCIA DESCRIPCIÓN

452	Actividad agraria declarada en un recinto no compatible con el uso PA, PR o PS asignado en SIGPAC para ese recinto. Recinto:41-048-014-00002-00005 Cultivo:62000 PASTOS PERMANENTES DE 5 O MAS AÑOS-SIN VARIEDAD Secano USO ASIGNADO EN SIGPAC:PA
86126	Recinto de forrajera para Cálculo de Carga Ganadera que No pertenece a Explotación con UGM válida. Recinto:41-048-014-00002-00005 Cultivo:62000 PASTOS PERMANENTES DE 5 O MAS AÑOS-SIN VARIEDAD Secano Explotacion:ES410480000083
86128	Recinto de Forrajeras que no ha contabilizado para Carga Ganadera por no tener una explotación válida para el cálculo de la Carga Ganadera Recinto:41-048-014-00002-00005 Cultivo:62 PASTOS PERMANENTES DE 5 O MAS AÑOS-
86132	Recinto superficie forrajera que no realiza la actividad de producción de pastoreo. Recinto:41-048-014-00002-00005 Cultivo:62000 PASTOS PERMANENTES DE 5 O MAS AÑOS-SIN VARIEDAD Secano

(1) Con incidencias que retienen pago o deniegan el expediente.

(2) Se calcula sobre superficie declarada admisible.

(3) Aplicación del artículo 16 bis del RD 147/2023.

(4) Expediente con algunos recintos de pastos permanentes ubicados en espacios protegidos donde la carga ganadera mínima será 0,1 UGM/ha.

Puede verificar la integridad de una copia de este documento mediante la lectura del código QR adjunto o mediante el acceso a la dirección <https://ws050.juntadeandalucia.es/verificarFirma> indicando el código de VERIFICACIÓN

FIRMADO POR	RAQUEL MARIA ESPIN CRESPO	29/01/2025	
VERIFICACIÓN	Pk2jmMURSWMFXC9VKGJRQ2Q7H5BP3	PÁG. 2691/2713	

**APELLIDOS Y NOMBRE / RAZÓN SOCIAL**

PORRAS SANCHEZ CRISTOBAL

NIF

****0565*

EXPEDIENTE

1223669

RESOLUCIÓN

CONCESIÓN DE LA AYUDA

DATOS DE MANTENIMIENTO UNIDADES

GRUPO DE PAGO	Sup. Dec. Admisible	Sup. Resuelta	Sobredecl.	% Sobredecl.
ZONAS DE MONTAÑA	14,49	14,47	0,02	0,14

RESUMEN DE PAGOS

	IMPORTE (Euros)			
	RESUELTO	FEADER	MAPA	CAPADR
Pago realizado	1.345,71	1.143,85	132,01	69,85

APLICACIÓN DE REDUCCIONES Y PENALIZACIONES (%)

Criterios de subvencionabilidad (1)	Presentación tardía	Omisión declaración	Condicionalidad
0,00	0,00	0,00	0,00

IMPORTE (Euros)

Calculado(2)	Reducción	Penalización	Reducción Penalización (3)	Penalización adicional	Resuelto	FEADER	MAPA	CAPADR
1.347,57 €	1,86 €	0,00 €	0,00 €	0,00 €	1.345,71 €	1.143,85 €	132,01 €	69,85 €
Importe Unitario:	93,00 €	Nuevo Importe Unitario:	93,00 €					

RECINTOS PROPUESTOS

REF.	REFERENCIA SIGPAC	CULTIVO	S/R	USO SIGPAC	Sup. Dec. admisible	Sup. Campo	Sup. Determ.	Sup. Resuelta
-1368589	41-008-004-00013-0001	OLIVAR	S		0,13		0,13	0,13
-1368558	41-008-004-00003-0001	ALMENDROS	S		0,40		0,40	0,40
-1368557	41-008-001-00136-0002	OLIVAR	S		0,04		0,04	0,04
1700000006776726	41-008-004-00011-0003	OLIVAR	S		1,68		1,68	1,66
1700000006776727	41-008-004-00012-0002	OLIVAR	S		0,20		0,20	0,20
1700000006776729	41-008-004-00204-0003	OLIVAR	S		0,89		0,89	0,89
1700000006776733	41-008-003-00128-0001	OLIVAR	S		0,12		0,12	0,12
1700000006776740	41-008-003-00024-0002	CEBADA	S		1,38		1,38	1,38
1700000006776743	41-008-001-00136-0003	ALMENDROS	S		0,78		0,78	0,78
1700000006776747	41-008-004-00115-0002	OLIVAR	S		3,13		3,13	3,13
1700000006776749	41-008-004-00007-0001	OLIVAR	S		0,91		0,91	0,91
1700000006776754	41-008-003-00024-0001	OLIVAR	S		0,71		0,71	0,71
1700000006776757	41-008-003-00025-0001	OLIVAR	S		0,70		0,70	0,70
1700000006776762	41-008-005-00024-0001	OLIVAR	S		1,43		1,43	1,43
1700000006776770	41-008-001-00115-0004	ALMENDROS	S		0,19		0,19	0,19
1700000006776771	41-008-001-00116-0004	ALMENDROS	S		0,02		0,02	0,02
1700000006776772	41-008-004-00011-0002	ALMENDROS	S		0,34		0,34	0,34
1700000006776773	41-008-004-00115-0006	ALMENDROS	S		1,44		1,44	1,44

(1) Con incidencias que retienen pago o deniegan el expediente.

(2) Se calcula sobre superficie declarada admisible.

(3) Aplicación del artículo 16 bis del RD 147/2023.

(4) Expediente con algunos recintos de pastos permanentes ubicados en espacios protegidos donde la carga ganadera mínima será 0,1 UGM/ha.

Puede verificar la integridad de una copia de este documento mediante la lectura del código QR adjunto o mediante el acceso a la dirección <https://ws050.juntadeandalucia.es/verificarFirma> indicando el código de VERIFICACIÓN

FIRMADO POR

RAQUEL MARIA ESPIN CRESPO

29/01/2025

VERIFICACIÓN

Pk2jmMURSWMFXCU9VKGJRQ2Q7H5BP3

PÁG. 2692/2713



**INCIDENCIAS****INCIDENCIA DESCRIPCIÓN**

- 452 Actividad agraria declarada en un recinto no compatible con el uso PA, PR o PS asignado en SIGPAC para ese recinto.
 Recinto:41-008-001-00115-00005 Cultivo:62000 PASTOS PERMANENTES DE 5 O MAS AÑOS-SIN VARIEDAD Secano USO ASIGNADO EN SIGPAC:PR
 Recinto:41-008-001-00136-00004 Cultivo:62000 PASTOS PERMANENTES DE 5 O MAS AÑOS-SIN VARIEDAD Secano USO ASIGNADO EN SIGPAC:PR
 Recinto:41-008-003-00025-00003 Cultivo:62000 PASTOS PERMANENTES DE 5 O MAS AÑOS-SIN VARIEDAD Secano USO ASIGNADO EN SIGPAC:PR
 Recinto:41-008-003-00297-00022 Cultivo:62000 PASTOS PERMANENTES DE 5 O MAS AÑOS-SIN VARIEDAD Secano USO ASIGNADO EN SIGPAC:PR
- 3795 Recinto declarado con una situación de riesgo de abandono.
 Recinto:41-008-001-00115-00005 Cultivo: -
 Recinto:41-008-001-00136-00004 Cultivo: -
- 4272 Verifica que las líneas de declaración de las Solicitudes Únicas no tienen solapes con la capa de Retroactividad Gráfica (ambas de la misma campaña) a nivel de expediente/línea de declaración gráfica de la solicitud.
 Recinto:41-008-001-00136-00004 Cultivo: - Agregado de la referencia del recinto.:0 Zona de la referencia del recinto.:0 Superficie solapada.:0,04 Id. Incid.:100418926
 Recinto:41-008-004-00011-00003 Cultivo: - Agregado de la referencia del recinto.:0 Zona de la referencia del recinto.:0 Superficie solapada.:0,02 Id. Incid.:100418927
- 86119 Carga ganadera NO cumple con el valor mínimo de 0,2 UGM/ha.
 Recinto:41-008-001-00115-00005 Cultivo:62000 PASTOS PERMANENTES DE 5 O MAS AÑOS-SIN VARIEDAD Secano Carga Ganadera:0
 Recinto:41-008-001-00136-00004 Cultivo:62000 PASTOS PERMANENTES DE 5 O MAS AÑOS-SIN VARIEDAD Secano Carga Ganadera:0
 Recinto:41-008-003-00025-00003 Cultivo:62000 PASTOS PERMANENTES DE 5 O MAS AÑOS-SIN VARIEDAD Secano Carga Ganadera:0
 Recinto:41-008-003-00297-00022 Cultivo:62000 PASTOS PERMANENTES DE 5 O MAS AÑOS-SIN VARIEDAD Secano Carga Ganadera:0
 Recinto:41-008-004-00115-00003 Cultivo:62000 PASTOS PERMANENTES DE 5 O MAS AÑOS-SIN VARIEDAD Secano Carga Ganadera:0
- 86121 Recinto superficie forrajera que no realiza la actividad de producción de pastoreo.
 Recinto:41-008-001-00115-00005 Cultivo:62000 PASTOS PERMANENTES DE 5 O MAS AÑOS-SIN VARIEDAD Secano Actividad Agraria del recinto:2
 Recinto:41-008-001-00136-00004 Cultivo:62000 PASTOS PERMANENTES DE 5 O MAS AÑOS-SIN VARIEDAD Secano Actividad Agraria del recinto:2
 Recinto:41-008-003-00025-00003 Cultivo:62000 PASTOS PERMANENTES DE 5 O MAS AÑOS-SIN VARIEDAD Secano Actividad Agraria del recinto:2
 Recinto:41-008-003-00297-00022 Cultivo:62000 PASTOS PERMANENTES DE 5 O MAS AÑOS-SIN VARIEDAD Secano Actividad Agraria del recinto:2
- 86122 Recinto superficie forrajera que realiza la actividad de producción de pastoreo y no declara el o los códigos del Registro de Explotaciones Ganaderas de Andalucía, REGA.
 Recinto:41-008-001-00115-00005 Cultivo:62000 PASTOS PERMANENTES DE 5 O MAS AÑOS-SIN VARIEDAD Secano
 Recinto:41-008-001-00136-00004 Cultivo:62000 PASTOS PERMANENTES DE 5 O MAS AÑOS-SIN VARIEDAD Secano
 Recinto:41-008-003-00025-00003 Cultivo:62000 PASTOS PERMANENTES DE 5 O MAS AÑOS-SIN VARIEDAD Secano
 Recinto:41-008-003-00297-00022 Cultivo:62000 PASTOS PERMANENTES DE 5 O MAS AÑOS-SIN VARIEDAD Secano
 Recinto:41-008-004-00115-00003 Cultivo:62000 PASTOS PERMANENTES DE 5 O MAS AÑOS-SIN VARIEDAD Secano
- 86124 Recinto de forrajera para Cálculo de Carga Ganadera que No pertenece a Explotación.
 Recinto:41-008-001-00115-00005 Cultivo:62000 PASTOS PERMANENTES DE 5 O MAS AÑOS-SIN VARIEDAD Secano
 Recinto:41-008-001-00136-00004 Cultivo:62000 PASTOS PERMANENTES DE 5 O MAS AÑOS-SIN VARIEDAD Secano
 Recinto:41-008-003-00025-00003 Cultivo:62000 PASTOS PERMANENTES DE 5 O MAS AÑOS-SIN VARIEDAD Secano
 Recinto:41-008-003-00297-00022 Cultivo:62000 PASTOS PERMANENTES DE 5 O MAS AÑOS-SIN VARIEDAD Secano
 Recinto:41-008-004-00115-00003 Cultivo:62000 PASTOS PERMANENTES DE 5 O MAS AÑOS-SIN VARIEDAD Secano

Datos considerados para el Cálculo de la Carga Ganadera del expediente

Superficie determinada para Cálculo Carga Ganadera: 0,00 ha

Carga Ganadera del Expediente: 0,00 ugm/ha

Incidentes de carga ganadera**INCIDENCIA DESCRIPCIÓN**

(1) Con incidencias que retienen pago o deniegan el expediente.

(2) Se calcula sobre superficie declarada admisible.

(3) Aplicación del artículo 16 bis del RD 147/2023.

(4) Expediente con algunos recintos de pastos permanentes ubicados en espacios protegidos donde la carga ganadera mínima será 0,1 UGM/ha.

Puede verificar la integridad de una copia de este documento mediante la lectura del código QR adjunto o mediante el acceso a la dirección <https://ws050.juntadeandalucia.es/verificarFirma> indicando el código de VERIFICACIÓN

FIRMADO POR

RAQUEL MARIA ESPIN CRESPO

29/01/2025

VERIFICACIÓN

Pk2jmMURSWMFXCU9VKGJRQ2Q7H5BP3

PÁG. 2693/2713





452	Actividad agraria declarada en un recinto no compatible con el uso PA, PR o PS asignado en SIGPAC para ese recinto. Recinto:41-008-001-00115-00005 Cultivo:62000 PASTOS PERMANENTES DE 5 O MAS AÑOS-SIN VARIEDAD Secano USO ASIGNADO EN SIGPAC:PR Recinto:41-008-001-00136-00004 Cultivo:62000 PASTOS PERMANENTES DE 5 O MAS AÑOS-SIN VARIEDAD Secano USO ASIGNADO EN SIGPAC:PR Recinto:41-008-003-00297-00022 Cultivo:62000 PASTOS PERMANENTES DE 5 O MAS AÑOS-SIN VARIEDAD Secano USO ASIGNADO EN SIGPAC:PR Recinto:41-008-003-00025-00003 Cultivo:62000 PASTOS PERMANENTES DE 5 O MAS AÑOS-SIN VARIEDAD Secano USO ASIGNADO EN SIGPAC:PR
3795	Recinto declarado con una situación de riesgo de abandono. Recinto:41-008-001-00115-00005 Cultivo: - Recinto:41-008-001-00136-00004 Cultivo: -
86122	Recinto superficie forrajera que realiza la actividad de producción de pastoreo y no declara el o los códigos del Registro de Explotaciones Ganaderas de Andalucía, REGA. Recinto:41-008-001-00115-00005 Cultivo:62000 PASTOS PERMANENTES DE 5 O MAS AÑOS-SIN VARIEDAD Secano Recinto:41-008-001-00136-00004 Cultivo:62000 PASTOS PERMANENTES DE 5 O MAS AÑOS-SIN VARIEDAD Secano Recinto:41-008-003-00297-00022 Cultivo:62000 PASTOS PERMANENTES DE 5 O MAS AÑOS-SIN VARIEDAD Secano Recinto:41-008-003-00025-00003 Cultivo:62000 PASTOS PERMANENTES DE 5 O MAS AÑOS-SIN VARIEDAD Secano Recinto:41-008-004-00115-00003 Cultivo:62000 PASTOS PERMANENTES DE 5 O MAS AÑOS-SIN VARIEDAD Secano
86124	Recinto de forrajera para Cálculo de Carga Ganadera que No pertenece a Explotación. Recinto:41-008-001-00115-00005 Cultivo:62000 PASTOS PERMANENTES DE 5 O MAS AÑOS-SIN VARIEDAD Secano Recinto:41-008-001-00136-00004 Cultivo:62000 PASTOS PERMANENTES DE 5 O MAS AÑOS-SIN VARIEDAD Secano Recinto:41-008-003-00297-00022 Cultivo:62000 PASTOS PERMANENTES DE 5 O MAS AÑOS-SIN VARIEDAD Secano Recinto:41-008-003-00025-00003 Cultivo:62000 PASTOS PERMANENTES DE 5 O MAS AÑOS-SIN VARIEDAD Secano Recinto:41-008-004-00115-00003 Cultivo:62000 PASTOS PERMANENTES DE 5 O MAS AÑOS-SIN VARIEDAD Secano
86128	Recinto de Forrajeras que no ha contabilizado para Carga Ganadera por no tener una explotación válida para el cálculo de la Carga Ganadera Recinto:41-008-001-00115-00005 Cultivo:62 PASTOS PERMANENTES DE 5 O MAS AÑOS- Recinto:41-008-001-00136-00004 Cultivo:62 PASTOS PERMANENTES DE 5 O MAS AÑOS- Recinto:41-008-003-00297-00022 Cultivo:62 PASTOS PERMANENTES DE 5 O MAS AÑOS- Recinto:41-008-003-00025-00003 Cultivo:62 PASTOS PERMANENTES DE 5 O MAS AÑOS- Recinto:41-008-004-00115-00003 Cultivo:62 PASTOS PERMANENTES DE 5 O MAS AÑOS-
86132	Recinto superficie forrajera que no realiza la actividad de producción de pastoreo. Recinto:41-008-001-00115-00005 Cultivo:62000 PASTOS PERMANENTES DE 5 O MAS AÑOS-SIN VARIEDAD Secano Recinto:41-008-001-00136-00004 Cultivo:62000 PASTOS PERMANENTES DE 5 O MAS AÑOS-SIN VARIEDAD Secano Recinto:41-008-003-00297-00022 Cultivo:62000 PASTOS PERMANENTES DE 5 O MAS AÑOS-SIN VARIEDAD Secano Recinto:41-008-003-00025-00003 Cultivo:62000 PASTOS PERMANENTES DE 5 O MAS AÑOS-SIN VARIEDAD Secano

(1) Con incidencias que retienen pago o deniegan el expediente.

(2) Se calcula sobre superficie declarada admisible.

(3) Aplicación del artículo 16 bis del RD 147/2023.

(4) Expediente con algunos recintos de pastos permanentes ubicados en espacios protegidos donde la carga ganadera mínima será 0,1 UGM/ha.

Puede verificar la integridad de una copia de este documento mediante la lectura del código QR adjunto o mediante el acceso a la dirección <https://ws050.juntadeandalucia.es/verificarFirma> indicando el código de VERIFICACIÓN

FIRMADO POR	RAQUEL MARIA ESPIN CRESPO	29/01/2025	
VERIFICACIÓN	Pk2jmMURSWMFXC9VKGJRQ2Q7H5BP3	PÁG. 2694/2713	

**APELLIDOS Y NOMBRE / RAZÓN SOCIAL**
RIVAS BORRALLO CONCEPCION LUISA**NIF**
****6144***EXPEDIENTE**
1126191**RESOLUCIÓN**
CONCESIÓN DE LA AYUDA**DATOS DE MANTENIMIENTO UNIDADES**

GRUPO DE PAGO	Sup. Dec. Admisible	Sup. Resuelta	Sobredecl.	% Sobredecl.
ZONAS DE MONTAÑA	135,83	135,83	0,00	0,00

RESUMEN DE PAGOS

	IMPORTE (Euros)			
	RESUELTO	FEADER	MAPA	CAPADR
Pago realizado	2.046,00	1.739,10	200,71	106,19

APLICACIÓN DE REDUCCIONES Y PENALIZACIONES (%)

Criterios de subvencionabilidad (1)	Presentación tardía	Omisión declaración	Condicionalidad
0,00	0,00	0,00	0,00

IMPORTE (Euros)

Calculado(2)	Reducción	Penalización	Reducción Penalización (3)	Penalización adicional	Resuelto	FEADER	MAPA	CAPADR
2.046,00 €	0,00 €	0,00 €	0,00 €	0,00 €	2.046,00 €	1.739,10 €	200,71 €	106,19 €
Importe Unitario:	93,00 €	Nuevo Importe Unitario:	15,06 €					

RECINTOS PROPUESTOS

REF.	REFERENCIA SIGPAC	CULTIVO	S/R	USO SIGPAC	Sup. Dec. admisible	Sup. Campo	Sup. Determ.	Sup. Resuelta
1700000006658206	41-080-025-00005-0027	PASTOS PERMANENTES DE 5 O MAS AÑOS	S		21,59		21,59	21,59
1700000006658207	41-080-025-00005-0033	PASTOS PERMANENTES DE 5 O MAS AÑOS	S		7,49		7,49	7,49
1700000006658208	41-080-025-00005-0002	OLIVAR	S		2,26		2,26	2,26
1700000006658212	41-080-025-00005-0001	PASTOS PERMANENTES DE 5 O MAS AÑOS	S		52,78		52,78	52,78
1700000006658213	41-080-025-00005-0030	PASTOS PERMANENTES DE 5 O MAS AÑOS	S		39,62		39,62	39,62
1700000006658214	41-080-025-00005-0029	PASTOS PERMANENTES DE 5 O MAS AÑOS	S		2,12		2,12	2,12
1700000006658215	41-080-025-00005-0031	PASTOS PERMANENTES DE 5 O MAS AÑOS	S		9,97		9,97	9,97
1700000006658216	41-080-025-00005-0015	PASTOS PERMANENTES DE 5 O MAS AÑOS	S		0,00		0,00	0,00

(1) Con incidencias que retienen pago o deniegan el expediente.

(2) Se calcula sobre superficie declarada admisible.

(3) Aplicación del artículo 16 bis del RD 147/2023.

(4) Expediente con algunos recintos de pastos permanentes ubicados en espacios protegidos donde la carga ganadera mínima será 0,1 UGM/ha.

Puede verificar la integridad de una copia de este documento mediante la lectura del código QR adjunto o mediante el acceso a la dirección <https://ws050.juntadeandalucia.es/verificarFirma> indicando el código de VERIFICACIÓN

FIRMADO POR	RAQUEL MARIA ESPIN CRESPO	29/01/2025
VERIFICACIÓN	Pk2jmMURSWMFXCU9VKGJQRQ2Q7H5BP3	PÁG. 2695/2713



**Datos considerados para el Cálculo de la Carga Ganadera del expediente**

Superficie determinada para Cálculo Carga Ganadera: 133,57 ha

Carga Ganadera del Expediente: 0,30 ugm/ha (4)

Explotación	Especie	Ugm Calculada para CG
ES410800000013	BOVINA	30,24
ES410800000013	PORCINO	9,42

Recintos Determinados para el Cálculo de Garga Ganadera

REF.	REFERENCIA SIGPAC	CULTIVO	DESCRIPCIÓN CULTIVO	S/R	SUP. RESUELTA (ha)
170000006658206	41-080-025-00005-00027	62000	PASTOS PERMANENTES DE 5 O MAS AÑOS-SIN VARIEDAD	S	21,59
170000006658207	41-080-025-00005-00033	62000	PASTOS PERMANENTES DE 5 O MAS AÑOS-SIN VARIEDAD	S	7,49
170000006658212	41-080-025-00005-00001	62000	PASTOS PERMANENTES DE 5 O MAS AÑOS-SIN VARIEDAD	S	52,78
170000006658213	41-080-025-00005-00030	62000	PASTOS PERMANENTES DE 5 O MAS AÑOS-SIN VARIEDAD	S	39,62
170000006658214	41-080-025-00005-00029	62000	PASTOS PERMANENTES DE 5 O MAS AÑOS-SIN VARIEDAD	S	2,12
170000006658215	41-080-025-00005-00031	62000	PASTOS PERMANENTES DE 5 O MAS AÑOS-SIN VARIEDAD	S	9,97
170000006658216	41-080-025-00005-00015	62000	PASTOS PERMANENTES DE 5 O MAS AÑOS-SIN VARIEDAD	S	0,00

(1) Con incidencias que retienen pago o deniegan el expediente.

(2) Se calcula sobre superficie declarada admisible.

(3) Aplicación del artículo 16 bis del RD 147/2023.

(4) Expediente con algunos recintos de pastos permanentes ubicados en espacios protegidos donde la carga ganadera mínima será 0,1 UGM/ha.

Puede verificar la integridad de una copia de este documento mediante la lectura del código QR adjunto o mediante el acceso a la dirección <https://ws050.juntadeandalucia.es/verificarFirma> indicando el código de VERIFICACIÓN

FIRMADO POR

RAQUEL MARIA ESPIN CRESPO

29/01/2025

VERIFICACIÓN

Pk2jmMURSWMFXC9VKGJRRQ2Q7H5BP3

PÁG. 2696/2713



**APELLIDOS Y NOMBRE / RAZÓN SOCIAL**
RIVERO MARTIN ARRIVA MARIA ELENA**NIF**
****9485***EXPEDIENTE**
1020152**RESOLUCIÓN**
CONCESIÓN DE LA AYUDA**DATOS DE MANTENIMIENTO UNIDADES**

GRUPO DE PAGO	Sup. Dec. Admisible	Sup. Resuelta	Sobredecl.	% Sobredecl.
ZONAS DE MONTAÑA	7,46	7,46	0,00	0,00

RESUMEN DE PAGOS

	IMPORTE (Euros)			
	RESUELTO	FEADER	MAPA	CAPADR
Pago realizado	693,78	589,71	68,06	36,01

APLICACIÓN DE REDUCCIONES Y PENALIZACIONES (%)

Criterios de subvencionabilidad (1)	Presentación tardía	Omisión declaración	Condicionalidad
0,00	0,00	0,00	0,00

IMPORTE (Euros)

Calculado(2)	Reducción	Penalización	Reducción Penalización (3)	Penalización adicional	Resuelto	FEADER	MAPA	CAPADR
693,78 €	0,00 €	0,00 €	0,00 €	0,00 €	693,78 €	589,71 €	68,06 €	36,01 €
Importe Unitario:	93,00 €	Nuevo Importe Unitario:	93,00 €					

RECINTOS PROPUESTOS

REF.	REFERENCIA SIGPAC	CULTIVO	S/R	USO SIGPAC	Sup. Dec. admisible	Sup. Campo	Sup. Determ.	Sup. Resuelta
170000005691571	41-048-034-00103-0001	OLIVAR	S		7,44		7,44	7,44
170000005691576	41-048-034-00035-0004	OLIVAR	S		0,02		0,02	0,02

INCIDENCIAS**INCIDENCIA DESCRIPCIÓN**

86120	Para explotaciones de pastos permanentes ubicadas en espacios protegidos la carga ganadera mínima será 0,1 UGM/ha. Recinto:41-032-001-00094-00006 Cultivo:62000 PASTOS PERMANENTES DE 5 O MAS AÑOS-SIN VARIEDAD Secano Carga Ganadera:0 Recinto:41-032-001-00094-00010 Cultivo:62000 PASTOS PERMANENTES DE 5 O MAS AÑOS-SIN VARIEDAD Secano Carga Ganadera:0
86122	Recinto superficie forrajera que realiza la actividad de producción de pastoreo y no declara el o los códigos del Registro de Explotaciones Ganaderas de Andalucía, REGA. Recinto:41-032-001-00094-00006 Cultivo:62000 PASTOS PERMANENTES DE 5 O MAS AÑOS-SIN VARIEDAD Secano Recinto:41-032-001-00094-00010 Cultivo:62000 PASTOS PERMANENTES DE 5 O MAS AÑOS-SIN VARIEDAD Secano
86124	Recinto de forrajera para Cálculo de Carga Ganadera que No pertenece a Explotación. Recinto:41-032-001-00094-00006 Cultivo:62000 PASTOS PERMANENTES DE 5 O MAS AÑOS-SIN VARIEDAD Secano Recinto:41-032-001-00094-00010 Cultivo:62000 PASTOS PERMANENTES DE 5 O MAS AÑOS-SIN VARIEDAD Secano

(1) Con incidencias que retienen pago o deniegan el expediente.

(2) Se calcula sobre superficie declarada admisible.

(3) Aplicación del artículo 16 bis del RD 147/2023.

(4) Expediente con algunos recintos de pastos permanentes ubicados en espacios protegidos donde la carga ganadera mínima será 0,1 UGM/ha.

Puede verificar la integridad de una copia de este documento mediante la lectura del código QR adjunto o mediante el acceso a la dirección <https://ws050.juntadeandalucia.es/verificarFirma> indicando el código de VERIFICACIÓN

FIRMADO POR	RAQUEL MARIA ESPIN CRESPO	29/01/2025
VERIFICACIÓN	Pk2jmMURSWMFXCU9VKGJQRQ2Q7H5BP3	PÁG. 2697/2713



**APELLIDOS Y NOMBRE / RAZÓN SOCIAL**
SANCHEZ RODRIGUEZ JUAN**NIF**
****4240***EXPEDIENTE**
1218277**RESOLUCIÓN**
CONCESIÓN DE LA AYUDA**DATOS DE MANTENIMIENTO UNIDADES**

GRUPO DE PAGO	Sup. Dec. Admisible	Sup. Resuelta	Sobredecl.	% Sobredecl.
ZONAS DE MONTAÑA	155,40	155,40	0,00	0,00

RESUMEN DE PAGOS

	IMPORTE (Euros)			
	RESUELTO	FEADER	MAPA	CAPADR
Pago realizado	2.046,00	1.739,10	200,71	106,19

APLICACIÓN DE REDUCCIONES Y PENALIZACIONES (%)

Criterios de subvencionabilidad (1)	Presentación tardía	Omisión declaración	Condicionabilidad
0,00	0,00	0,00	0,00

IMPORTE (Euros)

Calculado(2)	Reducción	Penalización	Reducción Penalización (3)	Penalización adicional	Resuelto	FEADER	MAPA	CAPADR
2.046,00 €	0,00 €	0,00 €	0,00 €	0,00 €	2.046,00 €	1.739,10 €	200,71 €	106,19 €
Importe Unitario:	93,00 €	Nuevo Importe Unitario:	13,17 €					

RECINTOS PROPUESTOS

REF.	REFERENCIA SIGPAC	CULTIVO	S/R	USO SIGPAC	Sup. Dec. admisible	Sup. Campo	Sup. Determ.	Sup. Resuelta
1700000006886445	14-036-012-00003-0001	PASTOS PERMANENTES DE 5 O MAS AÑOS	S		153,62	153,62	153,62	153,62
1700000006886446	14-036-012-00003-0007	PASTOS PERMANENTES DE 5 O MAS AÑOS	S		1,78	1,78	1,78	1,78

(1) Con incidencias que retienen pago o deniegan el expediente.

(2) Se calcula sobre superficie declarada admisible.

(3) Aplicación del artículo 16 bis del RD 147/2023.

(4) Expediente con algunos recintos de pastos permanentes ubicados en espacios protegidos donde la carga ganadera mínima será 0,1 UGM/ha.

Puede verificar la integridad de una copia de este documento mediante la lectura del código QR adjunto o mediante el acceso a la dirección <https://ws050.juntadeandalucia.es/verificarFirma> indicando el código de VERIFICACIÓN

FIRMADO POR	RAQUEL MARIA ESPIN CRESPO	29/01/2025
VERIFICACIÓN	Pk2jmMURSWMFXCU9VKGJRQ2Q7H5BP3	PÁG. 2698/2713



**Datos considerados para el Cálculo de la Carga Ganadera del expediente**

Superficie determinada para Cálculo Carga Ganadera: 379,11 ha

Carga Ganadera del Expediente: 0,60 ugm/ha (4)

Explotación	Especie	Ugm Calculada para CG
ES410660000594	BOVINA	22,21
ES410660000594	CABALLAR	40,36
ES410660000594	OVINA	3,90
ES410660000594	PORCINO	162,88

Recintos Determinados para el Cálculo de Garga Ganadera

REF.	REFERENCIA SIGPAC	CULTIVO	DESCRIPCIÓN CULTIVO	S/R	SUP. RESEUELTA (ha)
1700000006886445	14-036-012-00003-00001	62000	PASTOS PERMANENTES DE 5 O MAS AÑOS-SIN VARIEDAD	S	153,62
1700000006886446	14-036-012-00003-00007	62000	PASTOS PERMANENTES DE 5 O MAS AÑOS-SIN VARIEDAD	S	1,78
1700000006886447	41-066-002-00001-00003	62000	PASTOS PERMANENTES DE 5 O MAS AÑOS-SIN VARIEDAD	S	5,18
1700000006886448	41-066-002-00001-00002	62000	PASTOS PERMANENTES DE 5 O MAS AÑOS-SIN VARIEDAD	S	1,48
1700000006886449	41-066-001-00012-00001	62000	PASTOS PERMANENTES DE 5 O MAS AÑOS-SIN VARIEDAD	S	0,19
1700000006886450	41-066-001-00012-00002	62000	PASTOS PERMANENTES DE 5 O MAS AÑOS-SIN VARIEDAD	S	0,10
1700000006886451	41-066-001-00013-00001	62000	PASTOS PERMANENTES DE 5 O MAS AÑOS-SIN VARIEDAD	S	1,85
1700000006886452	41-066-001-00033-00001	62000	PASTOS PERMANENTES DE 5 O MAS AÑOS-SIN VARIEDAD	S	8,40
1700000006886453	41-066-001-00016-00001	62000	PASTOS PERMANENTES DE 5 O MAS AÑOS-SIN VARIEDAD	S	4,15
1700000006886454	41-066-001-00016-00002	62000	PASTOS PERMANENTES DE 5 O MAS AÑOS-SIN VARIEDAD	S	1,77
1700000006886455	41-066-001-00016-00003	62000	PASTOS PERMANENTES DE 5 O MAS AÑOS-SIN VARIEDAD	S	3,14
1700000006886456	41-066-001-00014-00001	62000	PASTOS PERMANENTES DE 5 O MAS AÑOS-SIN VARIEDAD	S	39,32
1700000006886457	41-066-001-00033-00002	62000	PASTOS PERMANENTES DE 5 O MAS AÑOS-SIN VARIEDAD	S	0,20
1700000006886458	41-066-001-00014-00002	62000	PASTOS PERMANENTES DE 5 O MAS AÑOS-SIN VARIEDAD	S	9,52
1700000006886459	41-066-001-00014-00008	62000	PASTOS PERMANENTES DE 5 O MAS AÑOS-SIN VARIEDAD	S	1,07
1700000006886460	41-066-001-00016-00004	62000	PASTOS PERMANENTES DE 5 O MAS AÑOS-SIN VARIEDAD	S	0,37
1700000006886461	41-066-001-00033-00003	62000	PASTOS PERMANENTES DE 5 O MAS AÑOS-SIN VARIEDAD	S	1,04
1700000006886462	41-066-001-00020-00002	62000	PASTOS PERMANENTES DE 5 O MAS AÑOS-SIN VARIEDAD	S	0,22
1700000006886463	41-066-001-00020-00001	62000	PASTOS PERMANENTES DE 5 O MAS AÑOS-SIN VARIEDAD	S	6,79
1700000006886464	41-066-001-00020-00004	62000	PASTOS PERMANENTES DE 5 O MAS AÑOS-SIN VARIEDAD	S	0,55
1700000006886465	41-066-001-00020-00006	62000	PASTOS PERMANENTES DE 5 O MAS AÑOS-SIN VARIEDAD	S	4,26
1700000006886466	41-066-001-00020-00003	62000	PASTOS PERMANENTES DE 5 O MAS AÑOS-SIN VARIEDAD	S	1,31
1700000006886467	41-066-001-00021-00001	62000	PASTOS PERMANENTES DE 5 O MAS AÑOS-SIN VARIEDAD	S	5,25
1700000006886468	41-066-001-00044-00001	62000	PASTOS PERMANENTES DE 5 O MAS AÑOS-SIN VARIEDAD	S	0,42
1700000006886469	41-066-001-00022-00001	62000	PASTOS PERMANENTES DE 5 O MAS AÑOS-SIN VARIEDAD	S	1,72
1700000006886470	41-066-001-00023-00001	62000	PASTOS PERMANENTES DE 5 O MAS AÑOS-SIN VARIEDAD	S	1,47
1700000006886471	41-066-001-00037-00001	62000	PASTOS PERMANENTES DE 5 O MAS AÑOS-SIN VARIEDAD	S	6,22
1700000006886472	41-066-001-00037-00007	62000	PASTOS PERMANENTES DE 5 O MAS AÑOS-SIN VARIEDAD	S	4,44
1700000006886473	41-066-001-00037-00005	62000	PASTOS PERMANENTES DE 5 O MAS AÑOS-SIN VARIEDAD	S	0,12

(1) Con incidencias que retienen pago o deniegan el expediente.

(2) Se calcula sobre superficie declarada admisible.

(3) Aplicación del artículo 16 bis del RD 147/2023.

(4) Expediente con algunos recintos de pastos permanentes ubicados en espacios protegidos donde la carga ganadera mínima será 0,1 UGM/ha.

Puede verificar la integridad de una copia de este documento mediante la lectura del código QR adjunto o mediante el acceso a la dirección <https://ws050.juntadeandalucia.es/verificarFirma> indicando el código de VERIFICACIÓN

FIRMADO POR

RAQUEL MARIA ESPIN CRESPO

29/01/2025

VERIFICACIÓN

Pk2jmMURSWMFXC9VKGJQRQ2Q7H5BP3

PÁG. 2699/2713



**Recintos Determinados para el Cálculo de Garga Ganadera**

REF.	REFERENCIA SIGPAC	CULTIVO	DESCRIPCIÓN CULTIVO	S/R	SUP. RESUELTA (ha)
			VARIEDAD		
170000006886474	41-066-001-00037-00002	62000	PASTOS PERMANENTES DE 5 O MAS AÑOS-SIN VARIEDAD	S	0,26
170000006886475	41-066-001-00037-00008	62000	PASTOS PERMANENTES DE 5 O MAS AÑOS-SIN VARIEDAD	S	0,01
170000006886476	41-066-001-00037-00003	62000	PASTOS PERMANENTES DE 5 O MAS AÑOS-SIN VARIEDAD	S	1,02
170000006886477	41-066-001-00049-00001	62000	PASTOS PERMANENTES DE 5 O MAS AÑOS-SIN VARIEDAD	S	1,29
170000006886478	41-066-001-00037-00004	62000	PASTOS PERMANENTES DE 5 O MAS AÑOS-SIN VARIEDAD	S	0,86
170000006886479	41-066-001-00037-00006	62000	PASTOS PERMANENTES DE 5 O MAS AÑOS-SIN VARIEDAD	S	0,70
170000006886480	41-066-001-00025-00001	62000	PASTOS PERMANENTES DE 5 O MAS AÑOS-SIN VARIEDAD	S	15,60
170000006886481	41-066-001-00039-00001	62000	PASTOS PERMANENTES DE 5 O MAS AÑOS-SIN VARIEDAD	S	3,12
170000006886482	41-066-001-00024-00001	62000	PASTOS PERMANENTES DE 5 O MAS AÑOS-SIN VARIEDAD	S	10,05
170000006886483	41-066-001-00024-00007	62000	PASTOS PERMANENTES DE 5 O MAS AÑOS-SIN VARIEDAD	S	0,02
170000006886484	41-066-001-00027-00001	62000	PASTOS PERMANENTES DE 5 O MAS AÑOS-SIN VARIEDAD	S	5,91
170000006886486	41-066-001-00041-00004	62000	PASTOS PERMANENTES DE 5 O MAS AÑOS-SIN VARIEDAD	S	6,53
170000006886487	41-066-001-00026-00001	62000	PASTOS PERMANENTES DE 5 O MAS AÑOS-SIN VARIEDAD	S	3,03
170000006886488	41-066-001-00028-00001	62000	PASTOS PERMANENTES DE 5 O MAS AÑOS-SIN VARIEDAD	S	4,48
170000006886489	41-066-001-00028-00003	62000	PASTOS PERMANENTES DE 5 O MAS AÑOS-SIN VARIEDAD	S	1,93
170000006886490	41-066-001-00041-00005	62000	PASTOS PERMANENTES DE 5 O MAS AÑOS-SIN VARIEDAD	S	0,43
170000006886491	41-066-001-00041-00003	62000	PASTOS PERMANENTES DE 5 O MAS AÑOS-SIN VARIEDAD	S	1,90
170000006886492	41-066-001-00043-00001	62000	PASTOS PERMANENTES DE 5 O MAS AÑOS-SIN VARIEDAD	S	2,51
170000006886493	41-066-001-00042-00001	62000	PASTOS PERMANENTES DE 5 O MAS AÑOS-SIN VARIEDAD	S	4,39
170000006886494	41-066-001-00029-00001	62000	PASTOS PERMANENTES DE 5 O MAS AÑOS-SIN VARIEDAD	S	0,87
170000006886495	41-066-001-00028-00002	62000	PASTOS PERMANENTES DE 5 O MAS AÑOS-SIN VARIEDAD	S	0,60
170000006886496	41-066-001-00047-00001	62000	PASTOS PERMANENTES DE 5 O MAS AÑOS-SIN VARIEDAD	S	0,11
170000006886497	41-066-001-00030-00001	62000	PASTOS PERMANENTES DE 5 O MAS AÑOS-SIN VARIEDAD	S	12,33
170000006886498	41-066-001-00030-00004	62000	PASTOS PERMANENTES DE 5 O MAS AÑOS-SIN VARIEDAD	S	4,26
170000006886499	41-066-001-00030-00003	62000	PASTOS PERMANENTES DE 5 O MAS AÑOS-SIN VARIEDAD	S	3,13
170000006886500	41-066-001-00010-00002	62000	PASTOS PERMANENTES DE 5 O MAS AÑOS-SIN VARIEDAD	S	18,24
170000006886501	41-066-002-00001-00001	62000	PASTOS PERMANENTES DE 5 O MAS AÑOS-SIN VARIEDAD	S	9,44
170000006886502	41-066-001-00049-00002	62000	PASTOS PERMANENTES DE 5 O MAS AÑOS-SIN VARIEDAD	S	0,14

(1) Con incidencias que retienen pago o deniegan el expediente.

(2) Se calcula sobre superficie declarada admisible.

(3) Aplicación del artículo 16 bis del RD 147/2023.

(4) Expediente con algunos recintos de pastos permanentes ubicados en espacios protegidos donde la carga ganadera mínima será 0,1 UGM/ha.

Puede verificar la integridad de una copia de este documento mediante la lectura del código QR adjunto o mediante el acceso a la dirección <https://ws050.juntadeandalucia.es/verificarFirma> indicando el código de VERIFICACIÓN

FIRMADO POR

RAQUEL MARIA ESPIN CRESPO

29/01/2025

VERIFICACIÓN

Pk2jmMURSWMFXCU9VKGJRQ2Q7H5BP3

PÁG. 2700/2713



**APELLIDOS Y NOMBRE / RAZÓN SOCIAL**
VEGA GOMEZ ALEJANDRA RAQUEL**NIF**
****3707***EXPEDIENTE**
1222702**RESOLUCIÓN**
CONCESIÓN DE LA AYUDA**DATOS DE MANTENIMIENTO UNIDADES**

GRUPO DE PAGO	Sup. Dec. Admisible	Sup. Resuelta	Sobredecl.	% Sobredecl.
ZONAS DE MONTAÑA	4,81	4,69	0,12	2,49

RESUMEN DE PAGOS

	IMPORTE (Euros)			
	RESUELTO	FEADER	MAPA	CAPADR
Pago realizado	436,17	370,74	42,79	22,64

APLICACIÓN DE REDUCCIONES Y PENALIZACIONES (%)

Criterios de subvencionabilidad (1)	Presentación tardía	Omisión declaración	Condicionalidad
0,00	0,00	0,00	0,00

IMPORTE (Euros)

Calculado(2)	Reducción	Penalización	Reducción Penalización (3)	Penalización adicional	Resuelto	FEADER	MAPA	CAPADR
447,33 €	11,16 €	0,00 €	0,00 €	0,00 €	436,17 €	370,74 €	42,79 €	22,64 €
Importe Unitario:	93,00 €	Nuevo Importe Unitario:	93,00 €					

RECINTOS PROPUESTOS

REF.	REFERENCIA SIGPAC	CULTIVO	S/R	USO SIGPAC	Sup. Dec. admisible	Sup. Campo	Sup. Determ.	Sup. Resuelta
1700000006301435	41-048-013-00057-0013	BARBECHO MEDIOAMBIENTAL	R		0,14		0,14	0,14
1700000006301438	41-048-013-00057-0001	BARBECHO TRADICIONAL	S		4,41		4,41	4,29
1700000006301439	41-048-013-00354-0001	BARBECHO MEDIOAMBIENTAL	S		0,26		0,26	0,26

(1) Con incidencias que retienen pago o deniegan el expediente.

(2) Se calcula sobre superficie declarada admisible.

(3) Aplicación del artículo 16 bis del RD 147/2023.

(4) Expediente con algunos recintos de pastos permanentes ubicados en espacios protegidos donde la carga ganadera mínima será 0,1 UGM/ha.

Puede verificar la integridad de una copia de este documento mediante la lectura del código QR adjunto o mediante el acceso a la dirección <https://ws050.juntadeandalucia.es/verificarFirma> indicando el código de VERIFICACIÓN

FIRMADO POR	RAQUEL MARIA ESPIN CRESPO	29/01/2025
VERIFICACIÓN	Pk2jmMURSWMFXCU9VKGJRQ2Q7H5BP3	PÁG. 2701/2713



**INCIDENCIAS****INCIDENCIA DESCRIPCIÓN**

- 4272 Verifica que las líneas de declaración de las Solicitudes Únicas no tienen solapes con la capa de Retroactividad Gráfica (ambas de la misma campaña) a nivel de expediente/línea de declaración gráfica de la solicitud.
 Recinto:41-048-013-00057-00001 Cultivo: - Agregado de la referencia del recinto.:0 Zona de la referencia del recinto.:0 Superficie solapada.:0,12 Id. Incid.:100418915
 Recinto:41-048-044-00009-00002 Cultivo: - Agregado de la referencia del recinto.:0 Zona de la referencia del recinto.:0 Superficie solapada.:0,02 Id. Incid.:100418912
 Recinto:41-048-044-00009-00002 Cultivo: - Agregado de la referencia del recinto.:0 Zona de la referencia del recinto.:0 Superficie solapada.:0,03 Id. Incid.:100418911
 Recinto:41-048-044-00009-00002 Cultivo: - Agregado de la referencia del recinto.:0 Zona de la referencia del recinto.:0 Superficie solapada.:0,04 Id. Incid.:100418910
 Recinto:41-048-044-00009-00002 Cultivo: - Agregado de la referencia del recinto.:0 Zona de la referencia del recinto.:0 Superficie solapada.:0,05 Id. Incid.:100418909
 Recinto:41-048-044-00014-00003 Cultivo: - Agregado de la referencia del recinto.:0 Zona de la referencia del recinto.:0 Superficie solapada.:0,03 Id. Incid.:100418914
 Recinto:41-048-044-00014-00003 Cultivo: - Agregado de la referencia del recinto.:0 Zona de la referencia del recinto.:0 Superficie solapada.:0,06 Id. Incid.:100418913
- 86119 Carga ganadera NO cumple con el valor mínimo de 0,2 UGM/ha.
 Recinto:41-048-013-00097-00001 Cultivo:62000 PASTOS PERMANENTES DE 5 O MAS AÑOS-SIN VARIEDAD Secano Carga Ganadera:0
- 86120 Para explotaciones de pastos permanentes ubicadas en espacios protegidos la carga ganadera mínima será 0,1 UGM/ha.
 Recinto:41-048-005-00004-00001 Cultivo:62000 PASTOS PERMANENTES DE 5 O MAS AÑOS-SIN VARIEDAD Secano Carga Ganadera:0
 Recinto:41-048-013-00057-00003 Cultivo:20000 BARBECHO TRADICIONAL-SIN VARIEDAD Regadío Carga Ganadera:0
 Recinto:41-048-013-00057-00010 Cultivo:20000 BARBECHO TRADICIONAL-SIN VARIEDAD Regadío Carga Ganadera:0
 Recinto:41-048-013-00057-00014 Cultivo:20000 BARBECHO TRADICIONAL-SIN VARIEDAD Regadío Carga Ganadera:0
 Recinto:41-048-013-00057-00016 Cultivo:20000 BARBECHO TRADICIONAL-SIN VARIEDAD Regadío Carga Ganadera:0
 Recinto:41-048-013-00069-00001 Cultivo:20000 BARBECHO TRADICIONAL-SIN VARIEDAD Secano Carga Ganadera:0
 Recinto:41-048-044-00008-00006 Cultivo:62000 PASTOS PERMANENTES DE 5 O MAS AÑOS-SIN VARIEDAD Secano Carga Ganadera:0
 Recinto:41-048-044-00009-00002 Cultivo:62000 PASTOS PERMANENTES DE 5 O MAS AÑOS-SIN VARIEDAD Secano Carga Ganadera:0
 Recinto:41-048-044-00010-00003 Cultivo:62000 PASTOS PERMANENTES DE 5 O MAS AÑOS-SIN VARIEDAD Secano Carga Ganadera:0
 Recinto:41-048-044-00012-00001 Cultivo:62000 PASTOS PERMANENTES DE 5 O MAS AÑOS-SIN VARIEDAD Secano Carga Ganadera:0
 Recinto:41-048-044-00012-00002 Cultivo:62000 PASTOS PERMANENTES DE 5 O MAS AÑOS-SIN VARIEDAD Secano Carga Ganadera:0
 Recinto:41-048-044-00012-00007 Cultivo:62000 PASTOS PERMANENTES DE 5 O MAS AÑOS-SIN VARIEDAD Secano Carga Ganadera:0
 Recinto:41-048-044-00012-00008 Cultivo:62000 PASTOS PERMANENTES DE 5 O MAS AÑOS-SIN VARIEDAD Secano Carga Ganadera:0
 Recinto:41-048-044-00012-00009 Cultivo:62000 PASTOS PERMANENTES DE 5 O MAS AÑOS-SIN VARIEDAD Secano Carga Ganadera:0
 Recinto:41-048-044-00012-00010 Cultivo:62000 PASTOS PERMANENTES DE 5 O MAS AÑOS-SIN VARIEDAD Secano Carga Ganadera:0
 Recinto:41-048-044-00012-00011 Cultivo:62000 PASTOS PERMANENTES DE 5 O MAS AÑOS-SIN VARIEDAD Secano Carga Ganadera:0
 Recinto:41-048-044-00012-00012 Cultivo:62000 PASTOS PERMANENTES DE 5 O MAS AÑOS-SIN VARIEDAD Secano Carga Ganadera:0
 Recinto:41-048-044-00012-00014 Cultivo:62000 PASTOS PERMANENTES DE 5 O MAS AÑOS-SIN VARIEDAD Secano Carga Ganadera:0
 Recinto:41-048-044-00012-00015 Cultivo:62000 PASTOS PERMANENTES DE 5 O MAS AÑOS-SIN VARIEDAD Secano Carga Ganadera:0
 Recinto:41-048-044-00014-00003 Cultivo:62000 PASTOS PERMANENTES DE 5 O MAS AÑOS-SIN VARIEDAD Secano Carga Ganadera:0
 Recinto:41-048-044-00015-00006 Cultivo:62000 PASTOS PERMANENTES DE 5 O MAS AÑOS-SIN VARIEDAD Secano Carga Ganadera:0
 Recinto:41-048-044-00016-00003 Cultivo:62000 PASTOS PERMANENTES DE 5 O MAS AÑOS-SIN VARIEDAD Secano Carga Ganadera:0
 Recinto:41-048-045-00004-00001 Cultivo:62000 PASTOS PERMANENTES DE 5 O MAS AÑOS-SIN VARIEDAD Secano Carga Ganadera:0
 Recinto:41-048-046-00003-00009 Cultivo:62000 PASTOS PERMANENTES DE 5 O MAS AÑOS-SIN VARIEDAD Secano Carga Ganadera:0
- 86122 Recinto superficie forrajera que realiza la actividad de producción de pastoreo y no declara el o los códigos del Registro de Explotaciones

(1) Con incidencias que retienen pago o deniegan el expediente.

(2) Se calcula sobre superficie declarada admisible.

(3) Aplicación del artículo 16 bis del RD 147/2023.

(4) Expediente con algunos recintos de pastos permanentes ubicados en espacios protegidos donde la carga ganadera mínima será 0,1 UGM/ha.

Puede verificar la integridad de una copia de este documento mediante la lectura del código QR adjunto o mediante el acceso a la dirección <https://ws050.juntadeandalucia.es/verificarFirma> indicando el código de VERIFICACIÓN

FIRMADO POR

RAQUEL MARIA ESPIN CRESPO

29/01/2025

VERIFICACIÓN

Pk2jmMURSWMFCU9VKGJRQ2Q7H5BP3

PÁG. 2702/2713



**INCIDENCIAS****INCIDENCIA DESCRIPCIÓN**

INCIDENCIA	DESCRIPCIÓN
	Ganaderas de Andalucía, REGA.
	Recinto:41-048-005-00004-00001 Cultivo:62000 PASTOS PERMANENTES DE 5 O MAS AÑOS-SIN VARIEDAD Secano
	Recinto:41-048-013-00057-00003 Cultivo:20000 BARBECHO TRADICIONAL-SIN VARIEDAD Regadío
	Recinto:41-048-013-00057-00010 Cultivo:20000 BARBECHO TRADICIONAL-SIN VARIEDAD Regadío
	Recinto:41-048-013-00057-00014 Cultivo:20000 BARBECHO TRADICIONAL-SIN VARIEDAD Regadío
	Recinto:41-048-013-00057-00016 Cultivo:20000 BARBECHO TRADICIONAL-SIN VARIEDAD Regadío
	Recinto:41-048-013-00069-00001 Cultivo:20000 BARBECHO TRADICIONAL-SIN VARIEDAD Secano
	Recinto:41-048-013-00097-00001 Cultivo:62000 PASTOS PERMANENTES DE 5 O MAS AÑOS-SIN VARIEDAD Secano
	Recinto:41-048-044-00008-00006 Cultivo:62000 PASTOS PERMANENTES DE 5 O MAS AÑOS-SIN VARIEDAD Secano
	Recinto:41-048-044-00009-00002 Cultivo:62000 PASTOS PERMANENTES DE 5 O MAS AÑOS-SIN VARIEDAD Secano
	Recinto:41-048-044-00010-00003 Cultivo:62000 PASTOS PERMANENTES DE 5 O MAS AÑOS-SIN VARIEDAD Secano
	Recinto:41-048-044-00012-00001 Cultivo:62000 PASTOS PERMANENTES DE 5 O MAS AÑOS-SIN VARIEDAD Secano
	Recinto:41-048-044-00012-00002 Cultivo:62000 PASTOS PERMANENTES DE 5 O MAS AÑOS-SIN VARIEDAD Secano
	Recinto:41-048-044-00012-00007 Cultivo:62000 PASTOS PERMANENTES DE 5 O MAS AÑOS-SIN VARIEDAD Secano
	Recinto:41-048-044-00012-00008 Cultivo:62000 PASTOS PERMANENTES DE 5 O MAS AÑOS-SIN VARIEDAD Secano
	Recinto:41-048-044-00012-00009 Cultivo:62000 PASTOS PERMANENTES DE 5 O MAS AÑOS-SIN VARIEDAD Secano
	Recinto:41-048-044-00012-00010 Cultivo:62000 PASTOS PERMANENTES DE 5 O MAS AÑOS-SIN VARIEDAD Secano
	Recinto:41-048-044-00012-00011 Cultivo:62000 PASTOS PERMANENTES DE 5 O MAS AÑOS-SIN VARIEDAD Secano
	Recinto:41-048-044-00012-00012 Cultivo:62000 PASTOS PERMANENTES DE 5 O MAS AÑOS-SIN VARIEDAD Secano
	Recinto:41-048-044-00012-00014 Cultivo:62000 PASTOS PERMANENTES DE 5 O MAS AÑOS-SIN VARIEDAD Secano
	Recinto:41-048-044-00012-00015 Cultivo:62000 PASTOS PERMANENTES DE 5 O MAS AÑOS-SIN VARIEDAD Secano
	Recinto:41-048-044-00014-00003 Cultivo:62000 PASTOS PERMANENTES DE 5 O MAS AÑOS-SIN VARIEDAD Secano
	Recinto:41-048-044-00015-00006 Cultivo:62000 PASTOS PERMANENTES DE 5 O MAS AÑOS-SIN VARIEDAD Secano
	Recinto:41-048-044-00016-00003 Cultivo:62000 PASTOS PERMANENTES DE 5 O MAS AÑOS-SIN VARIEDAD Secano
	Recinto:41-048-045-00004-00001 Cultivo:62000 PASTOS PERMANENTES DE 5 O MAS AÑOS-SIN VARIEDAD Secano
	Recinto:41-048-046-00003-00009 Cultivo:62000 PASTOS PERMANENTES DE 5 O MAS AÑOS-SIN VARIEDAD Secano
86124	Recinto de forrajera para Cálculo de Carga Ganadera que No pertenece a Explotación.
	Recinto:41-048-005-00004-00001 Cultivo:62000 PASTOS PERMANENTES DE 5 O MAS AÑOS-SIN VARIEDAD Secano
	Recinto:41-048-013-00057-00003 Cultivo:20000 BARBECHO TRADICIONAL-SIN VARIEDAD Regadío
	Recinto:41-048-013-00057-00010 Cultivo:20000 BARBECHO TRADICIONAL-SIN VARIEDAD Regadío
	Recinto:41-048-013-00057-00014 Cultivo:20000 BARBECHO TRADICIONAL-SIN VARIEDAD Regadío
	Recinto:41-048-013-00057-00016 Cultivo:20000 BARBECHO TRADICIONAL-SIN VARIEDAD Regadío
	Recinto:41-048-013-00069-00001 Cultivo:20000 BARBECHO TRADICIONAL-SIN VARIEDAD Secano
	Recinto:41-048-013-00097-00001 Cultivo:62000 PASTOS PERMANENTES DE 5 O MAS AÑOS-SIN VARIEDAD Secano
	Recinto:41-048-044-00008-00006 Cultivo:62000 PASTOS PERMANENTES DE 5 O MAS AÑOS-SIN VARIEDAD Secano
	Recinto:41-048-044-00009-00002 Cultivo:62000 PASTOS PERMANENTES DE 5 O MAS AÑOS-SIN VARIEDAD Secano
	Recinto:41-048-044-00010-00003 Cultivo:62000 PASTOS PERMANENTES DE 5 O MAS AÑOS-SIN VARIEDAD Secano
	Recinto:41-048-044-00012-00001 Cultivo:62000 PASTOS PERMANENTES DE 5 O MAS AÑOS-SIN VARIEDAD Secano
	Recinto:41-048-044-00012-00002 Cultivo:62000 PASTOS PERMANENTES DE 5 O MAS AÑOS-SIN VARIEDAD Secano
	Recinto:41-048-044-00012-00007 Cultivo:62000 PASTOS PERMANENTES DE 5 O MAS AÑOS-SIN VARIEDAD Secano
	Recinto:41-048-044-00012-00008 Cultivo:62000 PASTOS PERMANENTES DE 5 O MAS AÑOS-SIN VARIEDAD Secano
	Recinto:41-048-044-00012-00009 Cultivo:62000 PASTOS PERMANENTES DE 5 O MAS AÑOS-SIN VARIEDAD Secano
	Recinto:41-048-044-00012-00010 Cultivo:62000 PASTOS PERMANENTES DE 5 O MAS AÑOS-SIN VARIEDAD Secano
	Recinto:41-048-044-00012-00011 Cultivo:62000 PASTOS PERMANENTES DE 5 O MAS AÑOS-SIN VARIEDAD Secano
	Recinto:41-048-044-00012-00012 Cultivo:62000 PASTOS PERMANENTES DE 5 O MAS AÑOS-SIN VARIEDAD Secano
	Recinto:41-048-044-00012-00014 Cultivo:62000 PASTOS PERMANENTES DE 5 O MAS AÑOS-SIN VARIEDAD Secano
	Recinto:41-048-044-00012-00015 Cultivo:62000 PASTOS PERMANENTES DE 5 O MAS AÑOS-SIN VARIEDAD Secano
	Recinto:41-048-044-00014-00003 Cultivo:62000 PASTOS PERMANENTES DE 5 O MAS AÑOS-SIN VARIEDAD Secano
	Recinto:41-048-044-00015-00006 Cultivo:62000 PASTOS PERMANENTES DE 5 O MAS AÑOS-SIN VARIEDAD Secano
	Recinto:41-048-044-00016-00003 Cultivo:62000 PASTOS PERMANENTES DE 5 O MAS AÑOS-SIN VARIEDAD Secano
	Recinto:41-048-045-00004-00001 Cultivo:62000 PASTOS PERMANENTES DE 5 O MAS AÑOS-SIN VARIEDAD Secano
	Recinto:41-048-046-00003-00009 Cultivo:62000 PASTOS PERMANENTES DE 5 O MAS AÑOS-SIN VARIEDAD Secano

Datos considerados para el Cálculo de la Carga Ganadera del expediente

Superficie determinada para Cálculo Carga Ganadera: 0,00 ha
Carga Ganadera del Expediente: 0,00 ugm/ha

(1) Con incidencias que retienen pago o deniegan el expediente.

(2) Se calcula sobre superficie declarada admisible.

(3) Aplicación del artículo 16 bis del RD 147/2023.

(4) Expediente con algunos recintos de pastos permanentes ubicados en espacios protegidos donde la carga ganadera mínima será 0,1 UGM/ha.

Puede verificar la integridad de una copia de este documento mediante la lectura del código QR adjunto o mediante el acceso a la dirección <https://ws050.juntadeandalucia.es/verificarFirma> indicando el código de VERIFICACIÓN

FIRMADO POR	RAQUEL MARIA ESPIN CRESPO	29/01/2025	
VERIFICACIÓN	Pk2jmMURSWMFXCU9VKGJRQ2Q7H5BP3	PÁG. 2703/2713	

**Datos considerados para el Cálculo de la Carga Ganadera del expediente****Incidencias de carga ganadera****INCIDENCIA DESCRIPCIÓN**

86122 Recinto superficie forrajera que realiza la actividad de producción de pastoreo y no declara el o los códigos del Registro de Explotaciones Ganaderas de Andalucía, REGA.

Recinto:41-048-044-00015-00006 Cultivo:62000 PASTOS PERMANENTES DE 5 O MAS AÑOS-SIN VARIEDAD Secano
 Recinto:41-048-013-00057-00016 Cultivo:20000 BARBECHO TRADICIONAL-SIN VARIEDAD Regadío
 Recinto:41-048-044-00012-00001 Cultivo:62000 PASTOS PERMANENTES DE 5 O MAS AÑOS-SIN VARIEDAD Secano
 Recinto:41-048-044-00012-00002 Cultivo:62000 PASTOS PERMANENTES DE 5 O MAS AÑOS-SIN VARIEDAD Secano
 Recinto:41-048-044-00012-00010 Cultivo:62000 PASTOS PERMANENTES DE 5 O MAS AÑOS-SIN VARIEDAD Secano
 Recinto:41-048-044-00012-00009 Cultivo:62000 PASTOS PERMANENTES DE 5 O MAS AÑOS-SIN VARIEDAD Secano
 Recinto:41-048-044-00012-00012 Cultivo:62000 PASTOS PERMANENTES DE 5 O MAS AÑOS-SIN VARIEDAD Secano
 Recinto:41-048-044-00012-00011 Cultivo:62000 PASTOS PERMANENTES DE 5 O MAS AÑOS-SIN VARIEDAD Secano
 Recinto:41-048-044-00012-00014 Cultivo:62000 PASTOS PERMANENTES DE 5 O MAS AÑOS-SIN VARIEDAD Secano
 Recinto:41-048-044-00012-00015 Cultivo:62000 PASTOS PERMANENTES DE 5 O MAS AÑOS-SIN VARIEDAD Secano
 Recinto:41-048-044-00012-00008 Cultivo:62000 PASTOS PERMANENTES DE 5 O MAS AÑOS-SIN VARIEDAD Secano
 Recinto:41-048-044-00012-00007 Cultivo:62000 PASTOS PERMANENTES DE 5 O MAS AÑOS-SIN VARIEDAD Secano
 Recinto:41-048-044-00009-00002 Cultivo:62000 PASTOS PERMANENTES DE 5 O MAS AÑOS-SIN VARIEDAD Secano
 Recinto:41-048-005-00004-00001 Cultivo:62000 PASTOS PERMANENTES DE 5 O MAS AÑOS-SIN VARIEDAD Secano
 Recinto:41-048-044-00014-00003 Cultivo:62000 PASTOS PERMANENTES DE 5 O MAS AÑOS-SIN VARIEDAD Secano
 Recinto:41-048-044-00016-00003 Cultivo:62000 PASTOS PERMANENTES DE 5 O MAS AÑOS-SIN VARIEDAD Secano
 Recinto:41-048-044-00008-00006 Cultivo:62000 PASTOS PERMANENTES DE 5 O MAS AÑOS-SIN VARIEDAD Secano
 Recinto:41-048-045-00004-00001 Cultivo:62000 PASTOS PERMANENTES DE 5 O MAS AÑOS-SIN VARIEDAD Secano
 Recinto:41-048-044-00010-00003 Cultivo:62000 PASTOS PERMANENTES DE 5 O MAS AÑOS-SIN VARIEDAD Secano
 Recinto:41-048-046-00003-00009 Cultivo:62000 PASTOS PERMANENTES DE 5 O MAS AÑOS-SIN VARIEDAD Secano
 Recinto:41-048-013-00097-00001 Cultivo:62000 PASTOS PERMANENTES DE 5 O MAS AÑOS-SIN VARIEDAD Secano
 Recinto:41-048-013-00057-00003 Cultivo:20000 BARBECHO TRADICIONAL-SIN VARIEDAD Regadío
 Recinto:41-048-013-00057-00010 Cultivo:20000 BARBECHO TRADICIONAL-SIN VARIEDAD Regadío
 Recinto:41-048-013-00057-00014 Cultivo:20000 BARBECHO TRADICIONAL-SIN VARIEDAD Regadío
 Recinto:41-048-013-00069-00001 Cultivo:20000 BARBECHO TRADICIONAL-SIN VARIEDAD Secano

86124 Recinto de forrajera para Cálculo de Carga Ganadera que No pertenece a Explotación.

Recinto:41-048-044-00015-00006 Cultivo:62000 PASTOS PERMANENTES DE 5 O MAS AÑOS-SIN VARIEDAD Secano
 Recinto:41-048-013-00057-00016 Cultivo:20000 BARBECHO TRADICIONAL-SIN VARIEDAD Regadío
 Recinto:41-048-044-00012-00001 Cultivo:62000 PASTOS PERMANENTES DE 5 O MAS AÑOS-SIN VARIEDAD Secano
 Recinto:41-048-044-00012-00002 Cultivo:62000 PASTOS PERMANENTES DE 5 O MAS AÑOS-SIN VARIEDAD Secano
 Recinto:41-048-044-00012-00010 Cultivo:62000 PASTOS PERMANENTES DE 5 O MAS AÑOS-SIN VARIEDAD Secano
 Recinto:41-048-044-00012-00009 Cultivo:62000 PASTOS PERMANENTES DE 5 O MAS AÑOS-SIN VARIEDAD Secano
 Recinto:41-048-044-00012-00012 Cultivo:62000 PASTOS PERMANENTES DE 5 O MAS AÑOS-SIN VARIEDAD Secano
 Recinto:41-048-044-00012-00011 Cultivo:62000 PASTOS PERMANENTES DE 5 O MAS AÑOS-SIN VARIEDAD Secano
 Recinto:41-048-044-00012-00014 Cultivo:62000 PASTOS PERMANENTES DE 5 O MAS AÑOS-SIN VARIEDAD Secano
 Recinto:41-048-044-00012-00015 Cultivo:62000 PASTOS PERMANENTES DE 5 O MAS AÑOS-SIN VARIEDAD Secano
 Recinto:41-048-044-00012-00008 Cultivo:62000 PASTOS PERMANENTES DE 5 O MAS AÑOS-SIN VARIEDAD Secano
 Recinto:41-048-044-00012-00007 Cultivo:62000 PASTOS PERMANENTES DE 5 O MAS AÑOS-SIN VARIEDAD Secano
 Recinto:41-048-044-00009-00002 Cultivo:62000 PASTOS PERMANENTES DE 5 O MAS AÑOS-SIN VARIEDAD Secano
 Recinto:41-048-005-00004-00001 Cultivo:62000 PASTOS PERMANENTES DE 5 O MAS AÑOS-SIN VARIEDAD Secano
 Recinto:41-048-044-00014-00003 Cultivo:62000 PASTOS PERMANENTES DE 5 O MAS AÑOS-SIN VARIEDAD Secano
 Recinto:41-048-044-00016-00003 Cultivo:62000 PASTOS PERMANENTES DE 5 O MAS AÑOS-SIN VARIEDAD Secano
 Recinto:41-048-044-00008-00006 Cultivo:62000 PASTOS PERMANENTES DE 5 O MAS AÑOS-SIN VARIEDAD Secano
 Recinto:41-048-045-00004-00001 Cultivo:62000 PASTOS PERMANENTES DE 5 O MAS AÑOS-SIN VARIEDAD Secano
 Recinto:41-048-044-00010-00003 Cultivo:62000 PASTOS PERMANENTES DE 5 O MAS AÑOS-SIN VARIEDAD Secano
 Recinto:41-048-046-00003-00009 Cultivo:62000 PASTOS PERMANENTES DE 5 O MAS AÑOS-SIN VARIEDAD Secano
 Recinto:41-048-013-00097-00001 Cultivo:62000 PASTOS PERMANENTES DE 5 O MAS AÑOS-SIN VARIEDAD Secano
 Recinto:41-048-013-00057-00003 Cultivo:20000 BARBECHO TRADICIONAL-SIN VARIEDAD Regadío
 Recinto:41-048-013-00057-00010 Cultivo:20000 BARBECHO TRADICIONAL-SIN VARIEDAD Regadío
 Recinto:41-048-013-00057-00014 Cultivo:20000 BARBECHO TRADICIONAL-SIN VARIEDAD Regadío
 Recinto:41-048-013-00069-00001 Cultivo:20000 BARBECHO TRADICIONAL-SIN VARIEDAD Secano

86128 Recinto de Forrajeras que no ha contabilizado para Carga Ganadera por no tener una explotación válida para el cálculo de la Carga Ganadera

(1) Con incidencias que retienen pago o deniegan el expediente.

(2) Se calcula sobre superficie declarada admisible.

(3) Aplicación del artículo 16 bis del RD 147/2023.

(4) Expediente con algunos recintos de pastos permanentes ubicados en espacios protegidos donde la carga ganadera mínima será 0,1 UGM/ha.

Puede verificar la integridad de una copia de este documento mediante la lectura del código QR adjunto o mediante el acceso a la dirección <https://ws050.juntadeandalucia.es/verificarFirma> indicando el código de VERIFICACIÓN

FIRMADO POR

RAQUEL MARIA ESPIN CRESPO

29/01/2025

VERIFICACIÓN

Pk2jmMURSWMFXC9UVKJQR2Q27H5BP3

PÁG. 2704/2713





	Recinto:41-048-044-00015-00006 Cultivo:62 PASTOS PERMANENTES DE 5 O MAS AÑOS-
	Recinto:41-048-013-00057-00016 Cultivo:20 BARBECHO TRADICIONAL-
	Recinto:41-048-044-00012-00001 Cultivo:62 PASTOS PERMANENTES DE 5 O MAS AÑOS-
	Recinto:41-048-044-00012-00002 Cultivo:62 PASTOS PERMANENTES DE 5 O MAS AÑOS-
	Recinto:41-048-044-00012-00010 Cultivo:62 PASTOS PERMANENTES DE 5 O MAS AÑOS-
	Recinto:41-048-044-00012-00009 Cultivo:62 PASTOS PERMANENTES DE 5 O MAS AÑOS-
	Recinto:41-048-044-00012-00012 Cultivo:62 PASTOS PERMANENTES DE 5 O MAS AÑOS-
	Recinto:41-048-044-00012-00011 Cultivo:62 PASTOS PERMANENTES DE 5 O MAS AÑOS-
	Recinto:41-048-044-00012-00014 Cultivo:62 PASTOS PERMANENTES DE 5 O MAS AÑOS-
	Recinto:41-048-044-00012-00015 Cultivo:62 PASTOS PERMANENTES DE 5 O MAS AÑOS-
	Recinto:41-048-044-00012-00008 Cultivo:62 PASTOS PERMANENTES DE 5 O MAS AÑOS-
	Recinto:41-048-044-00012-00007 Cultivo:62 PASTOS PERMANENTES DE 5 O MAS AÑOS-
	Recinto:41-048-044-00009-00002 Cultivo:62 PASTOS PERMANENTES DE 5 O MAS AÑOS-
	Recinto:41-048-005-00004-00001 Cultivo:62 PASTOS PERMANENTES DE 5 O MAS AÑOS-
	Recinto:41-048-044-00014-00003 Cultivo:62 PASTOS PERMANENTES DE 5 O MAS AÑOS-
	Recinto:41-048-044-00016-00003 Cultivo:62 PASTOS PERMANENTES DE 5 O MAS AÑOS-
	Recinto:41-048-044-00008-00006 Cultivo:62 PASTOS PERMANENTES DE 5 O MAS AÑOS-
	Recinto:41-048-045-00004-00001 Cultivo:62 PASTOS PERMANENTES DE 5 O MAS AÑOS-
	Recinto:41-048-044-00010-00003 Cultivo:62 PASTOS PERMANENTES DE 5 O MAS AÑOS-
	Recinto:41-002-010-00020-00002 Cultivo:62 PASTOS PERMANENTES DE 5 O MAS AÑOS-
	Recinto:41-002-010-00022-00011 Cultivo:62 PASTOS PERMANENTES DE 5 O MAS AÑOS-
	Recinto:41-002-010-00022-00010 Cultivo:62 PASTOS PERMANENTES DE 5 O MAS AÑOS-
	Recinto:41-002-010-00022-00005 Cultivo:62 PASTOS PERMANENTES DE 5 O MAS AÑOS-
	Recinto:41-002-010-00022-00012 Cultivo:62 PASTOS PERMANENTES DE 5 O MAS AÑOS-
	Recinto:41-002-010-00022-00006 Cultivo:62 PASTOS PERMANENTES DE 5 O MAS AÑOS-
	Recinto:41-002-010-00024-00001 Cultivo:62 PASTOS PERMANENTES DE 5 O MAS AÑOS-
	Recinto:41-002-010-00023-00002 Cultivo:62 PASTOS PERMANENTES DE 5 O MAS AÑOS-
	Recinto:41-002-010-00020-00004 Cultivo:62 PASTOS PERMANENTES DE 5 O MAS AÑOS-
	Recinto:41-048-046-00003-00009 Cultivo:62 PASTOS PERMANENTES DE 5 O MAS AÑOS-
	Recinto:41-002-010-00020-00003 Cultivo:62 PASTOS PERMANENTES DE 5 O MAS AÑOS-
	Recinto:41-002-010-00020-00007 Cultivo:62 PASTOS PERMANENTES DE 5 O MAS AÑOS-
	Recinto:41-002-010-00020-00006 Cultivo:62 PASTOS PERMANENTES DE 5 O MAS AÑOS-
	Recinto:41-002-010-00022-00005 Cultivo:62 PASTOS PERMANENTES DE 5 O MAS AÑOS-
	Recinto:41-048-013-00097-00001 Cultivo:62 PASTOS PERMANENTES DE 5 O MAS AÑOS-
	Recinto:41-048-013-00057-00003 Cultivo:20 BARBECHO TRADICIONAL-
	Recinto:41-048-013-00057-00010 Cultivo:20 BARBECHO TRADICIONAL-
	Recinto:41-048-013-00057-00014 Cultivo:20 BARBECHO TRADICIONAL-
	Recinto:41-002-010-00021-00003 Cultivo:62 PASTOS PERMANENTES DE 5 O MAS AÑOS-
	Recinto:41-048-013-00069-00001 Cultivo:20 BARBECHO TRADICIONAL-
86132	Recinto superficie forrajera que no realiza la actividad de producción de pastoreo.
	Recinto:41-048-013-00057-00001 Cultivo:20000 BARBECHO TRADICIONAL-SIN VARIEDAD Secano
86133	Recinto de forrajera No solicitado para Cálculo de Carga Ganadera que No pertenece a Explotación.
	Recinto:41-002-010-00020-00002 Cultivo:62000 PASTOS PERMANENTES DE 5 O MAS AÑOS-SIN VARIEDAD Secano
	Recinto:41-002-010-00022-00011 Cultivo:62000 PASTOS PERMANENTES DE 5 O MAS AÑOS-SIN VARIEDAD Secano
	Recinto:41-002-010-00022-00010 Cultivo:62000 PASTOS PERMANENTES DE 5 O MAS AÑOS-SIN VARIEDAD Secano
	Recinto:41-002-010-00022-00005 Cultivo:62000 PASTOS PERMANENTES DE 5 O MAS AÑOS-SIN VARIEDAD Secano
	Recinto:41-002-010-00022-00012 Cultivo:62000 PASTOS PERMANENTES DE 5 O MAS AÑOS-SIN VARIEDAD Secano
	Recinto:41-002-010-00022-00006 Cultivo:62000 PASTOS PERMANENTES DE 5 O MAS AÑOS-SIN VARIEDAD Secano
	Recinto:41-002-010-00024-00001 Cultivo:62000 PASTOS PERMANENTES DE 5 O MAS AÑOS-SIN VARIEDAD Secano
	Recinto:41-002-010-00023-00002 Cultivo:62000 PASTOS PERMANENTES DE 5 O MAS AÑOS-SIN VARIEDAD Secano
	Recinto:41-002-010-00020-00004 Cultivo:62000 PASTOS PERMANENTES DE 5 O MAS AÑOS-SIN VARIEDAD Secano
	Recinto:41-002-010-00020-00003 Cultivo:62000 PASTOS PERMANENTES DE 5 O MAS AÑOS-SIN VARIEDAD Secano
	Recinto:41-002-010-00020-00007 Cultivo:62000 PASTOS PERMANENTES DE 5 O MAS AÑOS-SIN VARIEDAD Secano
	Recinto:41-002-010-00020-00006 Cultivo:62000 PASTOS PERMANENTES DE 5 O MAS AÑOS-SIN VARIEDAD Secano
	Recinto:41-002-010-00022-00005 Cultivo:62000 PASTOS PERMANENTES DE 5 O MAS AÑOS-SIN VARIEDAD Secano
	Recinto:41-002-010-00021-00003 Cultivo:62000 PASTOS PERMANENTES DE 5 O MAS AÑOS-SIN VARIEDAD Secano

(1) Con incidencias que retienen pago o deniegan el expediente.

(2) Se calcula sobre superficie declarada admisible.

(3) Aplicación del artículo 16 bis del RD 147/2023.

(4) Expediente con algunos recintos de pastos permanentes ubicados en espacios protegidos donde la carga ganadera mínima será 0,1 UGM/ha.

Puede verificar la integridad de una copia de este documento mediante la lectura del código QR adjunto o mediante el acceso a la dirección <https://ws050.juntadeandalucia.es/verificarFirma> indicando el código de VERIFICACIÓN

FIRMADO POR

RAQUEL MARIA ESPIN CRESPO

29/01/2025

VERIFICACIÓN

Pk2jmMURSWMFXCU9VKGJQR2Q7H5BP3

PÁG. 2705/2713



S/R: S (Secano). R (Regadío).

Sup. Campo: Superficie de cultivo válido para la ayuda determinada en control de campo.

EL/LA DIRECTOR/A GENERAL DE AYUDAS DIRECTAS Y DE MERCADOS

Raquel Espín Crespo

Puede verificar la integridad de una copia de este documento mediante la lectura del código QR adjunto o mediante el acceso a la dirección <https://ws050.juntadeandalucia.es/verificarFirma> indicando el código de VERIFICACIÓN

FIRMADO POR	RAQUEL MARIA ESPIN CRESPO	29/01/2025
VERIFICACIÓN	Pk2jmMURSWMFXCu9VKGJRQ2Q7H5BP3	PÁG. 2706/2713



LEYENDA DE INCIDENCIAS DE RESOLUCIÓN DE SOLICITUD DE AYUDA. CAMPAÑA 2023

PEPAC - Operación 6613.1 - Pago compensatorio por zonas montañosas. Convocatoria 2023

(Orden de 28 de marzo de 2023, de la Consejería de Agricultura, Pesca, Agua y Desarrollo Rural,
BOJA N° 63 de 3 de abril de 2023)

INCIDENCIA	LITERAL DE INCIDENCIA	EFECTO
1	NIF del titular se encuentra entre los NIF excluidos (Real Decreto 1048/2022, de 27 de diciembre, Anexo VI, Apdo I, pto 1. 1)	Efecto en el pago por incidencias en la solicitud
2	La fecha de registro de la solicitud no existe o incumple el formato establecido (Real Decreto 1048/2022, de 27 de diciembre, Art. 108 Apdo. 2)	Efecto en el pago por incidencias en la solicitud
3	Solicitud con penalización por fecha de presentación (Real Decreto 1048/2022, de 27 de diciembre, Art. 108 Apdo. 2)	Aplica Reducción por presentación tardía.
4	Solicitud con fecha de presentación fuera de plazo (Real Decreto 1048/2022, de 27 de diciembre, Art. 108 Apdo. 2 y Disposición transitoria única RD-ley 4/2023)	Efecto en el pago por incidencias en la solicitud
8	Solicitante que presenta solicitud de ayuda en más de una comunidad autónoma (Real Decreto 1048/2022, de 27 de diciembre, ANEXO VI, Apdo. 1 Pto. 9)	Efecto en el pago por incidencias en la solicitud
9	Solicitud cuya tramitación corresponde a otra comunidad autónoma por ubicarse allí la mayor parte de su superficie agraria (Real Decreto 1048/2022, de 27 de diciembre, Art. 108, Apdo. 1)	Efecto en el pago por incidencias en la solicitud
22	Marca Titularidad compartida, pero su CIF/NIF no existe en el registro de Titularidad compartida (Real Decreto 1048/2022, de 27 de diciembre, ANEXO VI, Apdo. 1 pto. 1)	Informativa
24	Fecha de registro de la solicitud por línea de ayuda fuera de plazo de presentación. (Real Decreto 1048/2022, Art. 108 Apdo. 2, Art. 108 Apdo. 3, Art. 112 Apdo.1 y Disposición transitoria única RD-ley 4/2023, Capítulo III, Artículo 15)	Denegación de la ayuda.
29	Marca Titularidad compartida, pero su CIF no comienza por E (Real Decreto 1048/2022, de 27 de diciembre, ANEXO VI, Apdo. 1 pto. 1)	Efecto en el pago por incidencias en la solicitud
51	No existe el CIF/NIF del solicitante o existe y no es correcto (Real Decreto 1048/2022, de 27 de diciembre, ANEXO VI, Apdo. 1 pto. 1)	Efecto en el pago por incidencias en la solicitud
52	No existe nombre/razón social del solicitante en caso de entidad jurídica ó del primer apellido en caso de persona física (Real Decreto 1048/2022, de 27 de diciembre, ANEXO VI, Apdo. 1 pto. 1)	Efecto en el pago por incidencias en la solicitud
54	No existe domicilio de notificación del solicitante (Real Decreto 1048/2022, de 27 de diciembre, ANEXO VI, Apdo. 1 pto. 1)	Informativa
55	No existe código INE de provincia de notificación del solicitante o existe y no es correcto (Real Decreto 1048/2022, de 27 de diciembre, ANEXO VI, Apdo. 1 pto. 1)	Informativa
56	No existe código INE de municipio de notificación del solicitante o existe y no es correcto (Real Decreto 1048/2022, de 27 de diciembre, ANEXO VI, Apdo. 1 pto. 1)	Informativa
57	No existe código postal de notificación del solicitante o existe y no es un valor correcto (Real Decreto 1048/2022 de 27 de diciembre, ANEXO VI, Apdo. 1 pto. 1)	Informativa
58	No existe código de provincia y/o de municipio de residencia, o existen y no son correctos (Real Decreto 1048/2022, de 27 de diciembre, ANEXO VI, Apdo. 1 pto. 1)	Informativa
60	El NIF del solicitante no está dado de alta en GIRO (Real Decreto 1048/2022, de 27 de diciembre, ANEXO VI, Apdo. 1 pto. 3)	Efecto en el pago por incidencias en la solicitud
61	El código de entidad Bancaria no existe, o existe y su valor no es válido (Real Decreto 1048/2022, de 27 de diciembre, ANEXO VI, Apdo. 1 pto. 3)	Efecto en el pago por incidencias en la solicitud
62	El código de sucursal Bancaria no existe, o existe y su valor no es válido (Real Decreto 1048/2022, de 27 de diciembre, ANEXO VI, Apdo. 1 pto. 3)	Efecto en el pago por incidencias en la solicitud
63	El Dígito de control del IBAN y/o Dígito de control de la cuenta y/o número de cuenta bancaria, no existe o existe y su valor no es válido (Real Decreto 1048/2022, de 27 de diciembre, ANEXO VI, Apdo. 1 pto. 3)	Efecto en el pago por incidencias en la solicitud
64	La cuenta bancaria del solicitante no está activada en GIRO (Real Decreto 1048/2022 de 27 de diciembre, ANEXO VI, Apdo. 1 pto. 3)	Informativa
69	El nombre y/o apellidos del representante legal no existen (Real Decreto 1048/2022, de 27 de diciembre, ANEXO VI, Apdo. 1 pto. 1)	Efecto en el pago por incidencias en la solicitud
70	El NIF del representante legal es el mismo que el del solicitante (Real Decreto 1048/2022 de 27 de diciembre, ANEXO VI, Apdo. 1 pto. 1)	Informativa
71	El NIF del representante legal se encuentra entre los NIF excluidos (Real Decreto 1048/2022 de 27 de diciembre, ANEXO VI, Apdo. 1 pto. 1)	Efecto en el pago por incidencias en la solicitud
78	La cuenta corriente del solicitante esta dada de baja (Real Decreto 1048/2022 de 27 de diciembre, Anexo VI, Apdo. I, punto 3)	Informativa
202	Los códigos de producto y variedad/especie/tipo no existen o existen y son valores no admitidos (Real Decreto 1048/2022, de 27 de diciembre)	Recinto no admisible



FIRMADO POR	RAQUEL MARIA ESPIN CRESPO	29/01/2025	
VERIFICACIÓN	Pk2jmMURSWMFXCU9VKGJRQ2Q7H5BP3	PÁG. 2707/2713	



INCIDENCIA	LITERAL DE INCIDENCIA	EFFECTO
205	Recintos declarados con la marca de pastos en común o recinto ficticio donde el producto declarado no corresponde a alguno de los admitidos para este fin (Real Decreto 1048/2022, de 27 de diciembre)	Recinto no admisible
208	Misma parcela agrícola en varios recintos con diferentes códigos de productos o líneas de ayuda/práctica solicitadas o sistemas de explotación (Real Decreto 1048/2022, de 27 de diciembre, Art. 3, pto. 20)	Recinto no admisible
210	Recinto ubicado en otra comunidad autónoma pendiente de validar (Real Decreto 1048/2022, de 27 de diciembre)	Recinto no admisible
216	Recinto real declarado en S.U. que no existe o con algún campo nulo en su identificativo (Real Decreto 1048/2022, de 27 de diciembre)	Recinto no admisible
218	Superficie bruta de cruce en un recinto en el conjunto de las solicitudes supera superficie total que SIGPAC establece para él (Real Decreto 1048/2022, de 27 de diciembre)	Ajusta superficie y penaliza por sobredeclaración
219	Superficie bruta de cruce en un recinto en una misma solicitud supera superficie total que el SIGPAC establece para él (Real Decreto 1048/2022, de 27 de diciembre)	Ajusta superficie y penaliza por sobredeclaración
224	Superficie neta de cruce en un recinto en una misma solicitud supera superficie admisible que SIGPAC establece para él (Real Decreto 1048/2022, de 27 de diciembre)	Ajusta superficie y penaliza por sobredeclaración
225	Superficie neta de cruce en un recinto en el conjunto de solicitudes supera superficie admisible que SIGPAC establece para él (Real Decreto 1048/2022, de 27 de diciembre)	Ajusta superficie y penaliza por sobredeclaración
226	Recinto abandonado según SIGPAC por el que solicita alguna ayuda/práctica (Real Decreto 1048/2022, de 27 de diciembre)	Recinto no admisible
229	Recinto ficticio comunal declarado que no está definido como tal por la Autoridad gestora (Real Decreto 1048/2022, de 27 de diciembre)	Recinto no admisible
230	Solicitante que declara un recinto ficticio comunal pero según la Autoridad gestora, su CIF/NIF no está entre los participantes de ese recinto (Real Decreto 1048/2022, de 27 de diciembre)	Recinto no admisible
231	Recinto ficticio comunal declarado cuya superficie de cruce total supera la superficie total definida por la Autoridad gestora para ese recinto (Real Decreto 1048/2022, de 27 de diciembre)	Informativa
232	Superficie de cruce en recinto ficticio comunal, mayor que superficie asignada neta resultante del reparto del ficticio comunal (Real Decreto 1048/2022, de 27 de diciembre)	Ajusta superficie y penaliza por sobredeclaración
233	Superficie de cruce neta declarada en recinto ficticio comunal, menor que superficie asignada neta resultante del reparto del recinto ficticio comunal (Real Decreto 1048/2022, de 27 de diciembre)	Informativa
234	Productor que no declara determinado recinto ficticio comunal en el que, según la Autoridad gestora, sí participa (Real Decreto 1048/2022, de 27 de diciembre)	Informativa
235	Superficie de cruce en recinto que forma parte de un ficticio más su superficie según Autoridad gestora supera superficie admisible SIGPAC. (Real Decreto 1075/2014 de 19 de diciembre Art. 93, apdo. 3 y Anexo XIV, apdo. 2).	Ajusta superficie y penaliza por sobredeclaración
238	Recinto cuyo CAP declarado es mayor al CAP prevalente y no presenta alegación al SIGPAC (Real Decreto 1048/2022, de 27 de diciembre)	Ajusta superficie y penaliza por sobredeclaración
239	Recinto cuyo CAP/CSP declarado es nulo o un valor no admitido (Real Decreto 1048/2022, de 27 de diciembre)	Recinto No admisible por tener un CAP declarado nulo o un valor no admitido
240	Régimen de tenencia nulo o con un valor no admitido (Real Decreto 1048/2022, de 27 de diciembre)	Recinto no admisible
242	Recinto pendiente de acreditación de titularidad (Real Decreto 1048/2022, de 27 de diciembre)	Hace cero la superficie del recinto y se aplica penalización correspondiente
243	Superficie bruta de cruce total en un mismo recinto en el conjunto de las solicitudes supera superficie total que SIGPAC establece para él (Real Decreto 1048/2022, de 27 de diciembre)	Informativa
244	Superficie bruta de cruce total en un recinto en una misma solicitud supera superficie total que SIGPAC establece para él (Real Decreto 1048/2022, de 27 de diciembre)	Informativa
245	Falta CIF/NIF del Arrendador/Cedente aparcerero siendo el régimen de tenencia del recinto "Arrendamiento" o "Aparcería", "Aparcería en común" o "Asignación de superficies comunales" (sin marca de pastos en común) (Real Decreto 1048/2022, de 27 de diciembre)	Recinto no admisible
252	El Sistema de explotación es nulo o su valor no admitido (Real Decreto 1048/2022, de 27 de diciembre)	Recinto no admisible
253	El recinto presenta valores no coherentes de superficies declarada y administrativa (Real Decreto 1048/2022, de 27 de diciembre)	Recinto no admisible
256	Solicitud con recintos no declarados en campaña actual con una reducción por omisión de superficie superior al 3% (Real Decreto 1048/2022, de 27 de diciembre)	SE APLICA EL PORCENTAJE DE REDUCCIÓN CALCULADO
283	Recinto de pasto comunal, que no está declarado como "Asignación de superficies comunales" o al que le falta el CIF/NIF del Arrendador/Cedente aparcerero (Real Decreto 1048/2022, de 27 de diciembre)	Recinto no admisible
428	Agricultor con incumplimiento de la figura de agricultor activo (Real Decreto 1048/2022, de 27 de diciembre, Art.4 y Orden de 28 de marzo de 2023, art 6.1.a).	Denegación de la ayuda.
452	Actividad agraria declarada en un recinto no compatible con el uso PA, PR o PS asignado en SIGPAC para ese recinto (Real Decreto 1048/2022, de 27 de diciembre, Art.8 Apdo. 3).	Recinto no admisible.

Puede verificar la integridad de una copia de este documento mediante la lectura del código QR adjunto o mediante el acceso a la dirección https://ws050.juntadeandalucia.es/verificarFirma indicando el código de VERIFICACIÓN			
FIRMADO POR	RAQUEL MARIA ESPIN CRESPO	29/01/2025	
VERIFICACIÓN	Pk2jmMURSWMFXCU9VKGJQRQ2Q7H5BP3	PÁG. 2708/2713	



INCIDENCIA	LITERAL DE INCIDENCIA	EFECTO
463	Productor que en su Declaración responsable no marca SÍ o NO en la casilla de "Realiza alguna actividad de las incluidas en el R.D." (Real Decreto 1048/2022, de 27 de diciembre, Art.4).	Informativa
1115	Recinto SIGPAC con sumatorio declarado con producto "Huerta" en la misma solicitud mayor o igual a 1000 m2 sin definir detalle de hortalizas.(Real Decreto 1048/2022, de 27 de diciembre, Anexo VI, apto. III, punto 6. d))	Recinto no admisible
1641	La superficie solicitada es superior a la neta declarada (Real Decreto 1048/2022, de 27 de diciembre).	Recinto no admisible
2414	Solicitante de Intervención 6613 que no es persona física ni titularidad compartida (Orden de 28 de marzo de 2023, art 6.1).	Efecto en el pago por incidencias en la solicitud
2415	Se verifica que el solicitante de la ayuda no aporta certificado acreditativo del % de participación en la/s Coop Explotación Comunitaria de la Tierra/Coop de Trabajo Asociadoa la/s que hace referencia en el módulo de DATOS ADICIONALES PDR/ MEDIDA ZLN, expedido por la/s citada/s cooperativa/s a la/s que está asociado (Orden de 28 de marzo de 2023, art 6.3).	Hace cero la sup. declarada como socio de cooperativa
2437	Marca en la solicitud que presenta certificado de retenciones del conyuge y no aporta documento. (Orden de 28 de marzo de 2023, art 7.1.a)	No se considera el documento para el cálculo de la condición ATP.
2439	Se verifica que el solicitante pertenece a una Sociedad Cooperativas Andaluza de ECT , marca en DOCUMENTOS QUE ACOMPAÑAN A LA SOLICITUD que presenta el certificado de retenciones y pagos a cuenta de los rendimientos del trabajo cuyo pagador sea cualquiera de las cooperativas anteriores y sin embargo no aporta documento alguno en ese sentido,(Orden de 28 de marzo de 2023, art 7.1.a)	No se considera el documento para el cálculo de la condición ATP.
2442	Se verifica que el solicitante pertenece a una Sociedad Cooperativas Andaluza de TA, marca en DOCUMENTOS QUE ACOMPAÑAN A LA SOLICITUD que presenta el certificado de retenciones y pagos a cuenta de los rendimientos del trabajo cuyo pagador sea cualquiera de las cooperativas anteriores y sin embargo no aporta documento alguno en ese sentido, (Orden de 28 de marzo de 2023, art 7.1.a)	No se considera el documento para el cálculo de la condición ATP.
2444	Marca en la solicitud que presenta la última declaración informativa anual (modelo 184)(Orden de 28 de marzo de 2023, art 7.1.a)	No se considera el documento para el cálculo de la condición ATP.
2446	Se verifica que el solicitante de Intervención 6613 no Autoriza verificar datos de AEAT y no aporta declaración de la renta de las personas físicas.(Orden de 28 de marzo de 2023, art 7.1.a)	Informativa.
2450	Se verifica que el solicitante de Intervención 6613 no Autoriza verificar datos de SS y no aporta vida laboral detallada.(Orden de 28 de marzo de 2023, art 7.1.a)	Informativa.
2451	Marca en la solicitud que presenta Informe de vida laboral y no aporta documento (Orden de 28 de marzo de 2023, art 7.1.a)	Efecto en el pago por incidencias en la solicitud
2452	Se verifica que el solicitante de Intervención 6613 no autoriza la consulta datos catastrales a través de la oficina Virtual de catastro (OVC)(Orden de 28 de marzo de 2023, art 6.1.b)	Informativa.
2453	Fecha de alta en la seguridad social posterior a la fecha del fin del plazo de presentación de solicitudes (Orden de 28 de marzo de 2023, art 7.1.a).	Denegación de la ayuda
2454	Solicitante de intervención 6613 cuyo régimen de afiliación a la SS no es ni el sistema especial agrario(cuenta ajena) ni autónomo con actividad agraria (Orden de 28 de marzo de 2023, art 7.1.a).	Denegación de la ayuda
2455	Solicitantes de intervención 6613 sin datos de IRPF n-I(Orden de 28 de marzo de 2023, art 7.1.a).	Ignorar
2499	Registro no existente en IDRA.	Denegación de la ayuda
3745	Recinto no declarado en campaña actual detectado durante control de campo tras estudio del O.P. (Real Decreto 1048/2022, de 27 de diciembre)	Informativa
3746	Recinto con cultivo de invernadero sin suelo por el que solicita alguna ayuda/práctica (Real Decreto 1048/2022, de 27 de diciembre, Art. 3 Pto 10, Art. 9 Apdo 6)	Recinto no admisible
3752	Recinto con más de cinco años consecutivos de pasto permanente con actividad agraria de mantenimiento (Real Decreto 1048/2022, de 27 de diciembre, Art.12 Apdo. 6)	Hace cero la superficie del recinto y se aplica penalización correspondiente
3758	Recintos con condiciones artificiales (Real Decreto 1048/2022, de 27 de diciembre).	Recinto no admisible
3777	Superficie de cruce de un recinto de SU más su superficie según solicitudes REGEPA ya registradas supera superficie admisible SIGPAC (Real Decreto 1048/2022 de 27 de diciembre).	Ajuste Superficie por Minoración
3778	Superficie bruta de cruce de un recinto de SU más su superficie bruta según solicitudes REGEPA ya registradas supera superficie total SIGPAC (Real Decreto 1048/2022, de 27 de diciembre, ANEXO VI, apdo. I, pto.13)	Ajusta superficie y penaliza por sobredeclaración
3786	Recinto real declarado en SU con la marca pasto comunal mantenimiento con práctica que existe en alguna declaración pastos de comunales registrada (Real Decreto 1048/2022, de 27 de diciembre).	Recinto no admisible
3790	Recinto declarado inactivo (Real Decreto 1048/2022, de 27 de diciembre, Art.12, Apdo. 6 y Real Decreto 1047/2022, Art. 40, Apdo.2).	Hace cero la superficie del recinto y se aplica penalización correspondiente
3794	Recinto declarado con pasto sin actividad agraria (Real Decreto 1048/2022, de 27 de diciembre, Art. 8, Apdo. 3).	Hace cero la superficie del recinto y se aplica penalización correspondiente
3795	Recinto declarado con una situación de riesgo de abandono (Real Decreto 1048/2022, de 27 de diciembre).	Informativa

Puede verificar la integridad de una copia de este documento mediante la lectura del código QR adjunto o mediante el acceso a la dirección https://ws050.juntadeandalucia.es/verificarFirma indicando el código de VERIFICACIÓN			
FIRMADO POR	RAQUEL MARIA ESPIN CRESPO	29/01/2025	
VERIFICACIÓN	Pk2jmMURSWMFXCU9VKGJQRQ2Q7H5BP3	PÁG. 2709/2713	



INCIDENCIA	LITERAL DE INCIDENCIA	EFECTO
3921	Recinto real declarado en la Solicitud Única con la marca de pastos en común que no existe en ninguna declaración gráfica de pastos comunales registrada (Real Decreto 1048/2022, de 27 de diciembre, Art. 106 Apdo. 5)	Hace cero la superficie del recinto y se aplica penalización correspondiente
3922	Recinto real declarado en la Solicitud Única con la marca de pastos en común que no existe en ninguna declaración gráfica de pastos comunales registrada (Real Decreto 1048/2022 de 27 de diciembre).	Informativa
3932	Recinto declarado en aparcería comunal para el que no existe ninguna declaración de aparcería comunal registrada (Real Decreto 1048/2022, de 27 de diciembre, Art. 106 Apdo. 5)	Recinto no admisible.
3933	La suma de la superficie de cruce total declarada con régimen de tenencia Aparcería comunal en un recinto supera la superficie total que se define en la declaración de aparcería comunal para ese recinto (Real Decreto 1048/2022 de 27 de diciembre).	Recinto minorado por exceso
3934	Recinto real declarado en la S.U. con régimen de tenencia aparcería comunal cuyo identificativo presenta un solape entre S.U. y Declaración de aparcería (Real Decreto 1048/2022, de 27 de diciembre, Art. 106 apdo. 5)	Ajusta superficie y penaliza por sobredeclaración
3936	Recinto real declarado en la Solicitud Única con régimen de tenencia aparcería comunal cuyo identificativo presenta un solape entre líneas declaración de una misma Declaración de aparcería. (Real Decreto 1075/2014 de 19 de diciembre Art. 92, apdo. 3).	Recinto minorado por exceso.
3937	Recinto real declarado en la Solicitud Única con régimen de tenencia aparcería comunal cuyo identificativo presenta un solape entre la Declaración de aparcería y una Solicitud REGEPA.	Recinto minorado por exceso.
3946	Recinto real declarado en la Solicitud Única con la marca de pastos en común cuyo identificativo presenta un solape entre la Declaración de pastos y una Solicitud REGEPA. (Real Decreto 1048/2022, de 27 de diciembre, Art. 106 Apdo. 5).	Recinto minorado por exceso.
3972	Recinto ficticio del que forma parte un recinto real cuyo identificativo presenta errores en las Declaraciones de pastos (Real Decreto 1048/2022, de 27 de diciembre, ANEXO XXIV Apdo. 2)	Informativa
4011	Existen líneas de declaración de la solicitud que presentan solapes de superficie gráfica con otras líneas de declaración de la misma solicitud (Real Decreto 1048/2022, de 27 de diciembre)	Ajusta superficie y penaliza por sobredeclaración
4012	Existen líneas de declaración de la solicitud que presentan solapes de superficie gráfica con líneas de declaración de otras solicitudes (Real Decreto 1048/2022, de 27 de diciembre, Art. 106 Apdo. 5)	Ajusta superficie y penaliza por sobredeclaración
4201	Línea de declaración de la solicitud con solape de superficie gráfica con recintos reales de pastos en común de declaraciones de pastos comunales (Real Decreto 1048/2022, de 27 de diciembre).	Ajusta superficie y penaliza por sobredeclaración
4251	Línea de declaración de la solicitud con solape de superficie gráfica con recintos de declaraciones de aparcerías comunales ya registradas (Real Decreto 1048/2022, de 27 de diciembre).	Ajusta superficie y penaliza por sobredeclaración
4272	Verifica que las líneas de declaración de las Solicitudes Únicas no tienen solapes con la capa de Retroactividad Gráfica (ambas de la misma campaña) a nivel de expediente/línea de declaración gráfica de la solicitud (Real Decreto 1048/2022, de 27 de diciembre).	Ajusta superficie y penaliza por sobredeclaración
4602	Verifica que las líneas de declaración de las Solicitudes Únicas no tienen solapes con la capa de Retroactividad Gráfica por incidencia 117 de Cultivo abandonado (ambas de la misma campaña) a nivel de expediente/línea de declaración gráfica de la solicitud (Real Decreto 1048/2022, de 27 de diciembre)	Hace cero la superficie del recinto y se aplica penalización correspondiente
5013	Expediente con retrocesión bancaria (Real Decreto 1048/2022, de 27 de diciembre).	Denegación de la ayuda
5015	Solicitante que se encuentra Paralizado en la Subdirección Económica Financiera (Real Decreto 1048/2022, de 27 de diciembre)	Informativa
5016	Solicitante que se encuentra Rechazado en la Subdirección Económica Financiera (Real Decreto 1048/2022, de 27 de diciembre)	Informativa
8018	Control por Monitorización con medición de campo en fase de Juicio Experto (Real Decreto 1048/2022 de 27 de diciembre).	Informativa
8100	Control por Monitorización con resultado no concluyente. Requiere aporte de información adicional (fotos geo.) o cambio en la solicitud (Real Decreto 1048/2022 de 27 de diciembre).	Hace cero la superficie del recinto y se aplica penalización correspondiente
8101	Control por Monitorización con resultado de posible abandono. Requiere aporte de información adicional (fotos geo.) o cambio en la solicitud (Real Decreto 1048/2022 de 27 de diciembre).	Hace cero la superficie del recinto y se aplica penalización correspondiente
8102	Control por Monitorización que requiere aporte de información adicional (fotos geo.) o cambio en la solicitud (Real Decreto 1048/2022 de 27 de diciembre).	Hace cero la superficie del recinto y se aplica penalización correspondiente
8103	Control por Monitorización sin resultado concluyente. Requiere aporte de información adicional (fotos geo.) o cambio en la solicitud (Real Decreto 1048/2022 de 27 de diciembre).	Hace cero la superficie del recinto y se aplica penalización correspondiente
8104	Control por Monitorización sin resultado concluyente tras revisión semiautomática. Requiere aporte de información adicional (fotos geo.)(Real Decreto 1048/2022 de 27 de diciembre).	Hace cero la superficie del recinto y se aplica penalización correspondiente
8107	Control por monitorización. Imposibilidad de acceso al recinto objeto de control. Requiere aporte de información adicional (fotos geo.) (Real Decreto 1048/2022 de 27 de diciembre).	Informativa
8108	Control por monitorización con resultado detección de uso no admisible. Requiere aporte de información adicional (fotos geo.) o cambio en solicitud (Real Decreto 1048/2022 de 27 de diciembre).	Hace cero la superficie del recinto y se aplica penalización correspondiente
8112	Control por monitorización. Cultivo no coincidente con el declarado. Requiere aporte de información adicional (fotos geo.) o cambio en solicitud (Real Decreto 1048/2022 de 27 de diciembre).	Informativa

Puede verificar la integridad de una copia de este documento mediante la lectura del código QR adjunto o mediante el acceso a la dirección https://ws050.juntadeandalucia.es/verificarFirma indicando el código de VERIFICACIÓN			
FIRMADO POR	RAQUEL MARIA ESPIN CRESPO	29/01/2025	
VERIFICACIÓN	Pk2jmMURSWMFXCU9VKGJQRQ2Q7H5BP3	PÁG. 2710/2713	



INCIDENCIA	LITERAL DE INCIDENCIA	EFFECTO
	diciembre).	
8119	Control por Monitorización. Posible presencia improductivo no determinado. Requiere aporte información adicional (fotos geo.) o cambio en solicitud (Real Decreto 1048/2022 de 27 de diciembre).	Informativa
8200	Control por Monitorización con resultado no admisible (Real Decreto 1048/2022 de 27 de diciembre).	Hace cero la superficie del recinto y se aplica penalización correspondiente
8201	Control por Monitorización con resultado de abandono comprobado (Real Decreto 1048/2022 de 27 de diciembre).	Hace cero la superficie del recinto y se aplica penalización correspondiente
8202	Control por Monitorización con resultado no admisible (Real Decreto 1048/2022 de 27 de diciembre).	Hace cero la superficie del recinto y se aplica penalización correspondiente
8204	Control por Monitorización con resultado no admisible tras revisión semiautomática (Real Decreto 1048/2022 de 27 de diciembre).	Hace cero la superficie del recinto y se aplica penalización correspondiente
8207	Control por monitorización. Imposibilidad de acceso al recinto objeto de control. (Real Decreto 1048/2022 de 27 de diciembre).	Hace cero la superficie del recinto y se aplica penalización correspondiente
8208	Control por monitorización con resultado de detección de uso no admisible para la ayuda solicitada (Real Decreto 1048/2022 de 27 de diciembre).	Hace cero la superficie del recinto y se aplica penalización correspondiente
8211	Control por monitorización. No se ha facilitado la ejecución del Control (Real Decreto 1048/2022 de 27 de diciembre).	Hace cero la superficie del recinto y se aplica penalización correspondiente
8212	Control por monitorización con resultado de cultivo no coincidente con el declarado (Real Decreto 1048/2022 de 27 de diciembre).	Informativa
8223	Control por Monitorización con resultado de presencia de más de un cultivo dentro de la línea de declaración (Real Decreto 1048/2022, de 27 de diciembre).	Hace cero la superficie del recinto y se aplica penalización correspondiente
8224	Control por Monitorización con resultado de presencia de improductivos (Real Decreto 1048/2022 de 27 de diciembre)	Hace cero la superficie del recinto y se aplica penalización correspondiente
8225	Control por Monitorización con resultado de falta de actividad agraria (Real Decreto 1048/2022 de 27 de diciembre).	Hace cero la superficie del recinto y se aplica penalización correspondiente
8227	Control por Monitorización sin respuesta por parte del productor y, por tanto, sin Juicio Experto de campo (Real Decreto 1048/2022 de 27 de diciembre).	Hace cero la superficie del recinto y se aplica penalización correspondiente
8233	Control por monitorización con resultado de agricultor que aporta documentación, pero no aporta fotos (Real Decreto 1048/2022, de 27 de diciembre).	Hace cero la superficie del recinto y se aplica penalización correspondiente
8236	Control por monitorización con resultado de fotografía que no cumple requerimientos, y por tanto, sin Juicio Experto de campo (Real Decreto 1048/2022, de 27 de diciembre).	Hace cero la superficie del recinto y se aplica penalización correspondiente
8303	Recinto con cambio de semáforo a verde tras proceso de tolerancia en la campaña actual (Real Decreto 1048/2022, de 27 de diciembre).	Informativa
8401	Línea de declaración monitorizada con situación 12 o "nula" y con producto resultante de la monitorización improductivo o forestal (Real Decreto 1048/2022 de 27 de diciembre).	Hace cero la superficie del recinto y se aplica penalización correspondiente
8402	Línea de declaración monitorizada con resultado semáforo amarillo o rojo y situación "Producto no coincidente con declarado" (12) o "nula" con información de producto de monitorización de Gestor o de Juicio experto no admisible para la línea de ayuda (Real Decreto 1048/2022 de 27 de diciembre).	Hace cero la superficie del recinto y se aplica penalización correspondiente
8403	Línea de declaración monitorizada con resultado semáforo amarillo o rojo y situación "Producto no coincidente con declarado" (12) o "nula" con información de producto de monitorización de Gestor o de Juicio experto con producto que no coincide con el grupo de producto declarado (Real Decreto 1048/2022 de 27 de diciembre).	Hace cero la superficie del recinto y se aplica penalización correspondiente
72003	Solicitante que no presenta NIF del solicitante (Real Decreto 1048/2022, de 27 de diciembre, Anexo VI, Apdo. I).	Efecto en el pago por incidencias en la solicitud
72004	Solicitante que presenta NIF del solicitante, y no es correcto (Real Decreto 1048/2022, de 27 de diciembre, Anexo VI, Apdo. I)	Efecto en el pago por incidencias en la solicitud
72005	Solicitante que no presenta NIF del representante legal (Real Decreto 1048/2022, de 27 de diciembre, Anexo VI, Apdo. I)	Efecto en el pago por incidencias en la solicitud
72006	Solicitante que presenta NIF del representante legal, y no es correcto (Real Decreto 1048/2022, de 27 de diciembre, Anexo VI, Apdo. I).	Efecto en el pago por incidencias en la solicitud
72007	Solicitante que no presenta Acreditación del representante legal (Real Decreto 1048/2022, de 27 de diciembre, Anexo VI, Apdo. I.).	Efecto en el pago por incidencias en la solicitud
72008	Solicitante que presenta Acreditación del representante legal, y no es correcto(Real Decreto 1048/2022, de 27 de diciembre, Anexo VI, Apdo. I.).	Efecto en el pago por incidencias en la solicitud
72009	Solicitante que no presenta Autorización para su representación, en caso de que la solicitud la presente un tercero (Real Decreto 1048/2022, de 27 de diciembre, Anexo VI, Apdo. I.).	Efecto en el pago por incidencias en la solicitud
72010	Solicitante que presenta Autorización para su representación, en caso de que la solicitud la presente un tercero, y no es correcto (Real Decreto 1048/2022, de 27 de diciembre, Anexo VI, Apdo. I.).	Efecto en el pago por incidencias en la solicitud
74006	No define tipo de explotación en el módulo de Datos adicionales de explotación medida ZLN/Intervención 6613 .(Orden de 28 de marzo de 2023, art 6.2)	Efecto en el pago por incidencias en la solicitud

Puede verificar la integridad de una copia de este documento mediante la lectura del código QR adjunto o mediante el acceso a la dirección https://ws050.juntadeandalucia.es/verificarFirma indicando el código de VERIFICACIÓN			
FIRMADO POR	RAQUEL MARIA ESPIN CRESPO	29/01/2025	
VERIFICACIÓN	Pk2jmMURSWMFXC9VKGJQR2Q7H5BP3	PÁG. 2711/2713	



INCIDENCIA	LITERAL DE INCIDENCIA	EFECTO
74008	Se verifica que el solicitante marca en el módulo de Datos adicionales de explotación medida ZLN/Intervención 6613 que es titular de la explotación a título individual, y sin embargo no cumplimenta de forma correcta el régimen de tenencia de la misma en el impreso PEPAC, (Orden de 28 de marzo de 2023, art 6.1.b).	Efecto en el pago por incidencias en la solicitud
74009	Se verifica que el interesado indica en el módulo de Datos adicionales de explotación medida ZLN/Intervención 6613.pertener a una Sociedad Cooperativa Andaluza de Explotación Comunitaria de la Tierra/Cooperativa Andaluza de trabajo asociado, y no cumplimenta correctamente el NIF de dicha cooperativa, (Orden de 28 de marzo de 2023, art 6.3).	Hace cero la sup. declarada como socio de coop. Explot. Comunitaria/coop. Trab asociado.
74010	Se verifica que el solicitante indica en el módulo de Datos adicionales de explotación medida ZLN/Intervención 6613 que es socio de una Cooperativas Andaluzas de Explotación Comunitaria de la Tierra/Cooperativa Andaluza de trabajo asociado, y no cumplimenta correctamente la cuota de participación en la misma (Orden de 28 de marzo de 2023, art 6.3).	Hace cero la sup. declarada como socio de coop. Explot. Comunitaria/coop. Trab asociado.
74011	Se verifica que el solicitante indica en el módulo de Datos adicionales de explotación medida ZLN/Intervención 6613 que es socio de una Cooperativa Andaluza de Explotación Comunitaria de la Tierra/Cooperativa Andaluza de trabajo asociado, aporta un certificado expedido por la cooperativa a la que está asociado, acreditativo del % de participación en las citada cooperativa, y sin embargo la suma de las cuotas de participación de los socios de la misma supera el 100%, (Orden de 28 de marzo de 2023, art 6.3).	Hace cero la sup. declarada como socio de coop. Explot. Comunitaria/coop. Trab asociado.
74012	Nif de cooperativa de explotación comunitaria de la tierra/Cooperativa de Trabajo Asociado declarada por un socio, que no ha solicitado ayuda en la campaña n (Orden de 28 de marzo de 2023, art 6.3).	Denegación de la ayuda
74018	Productor que no es agricultor a título principal, según los datos del ejercicio fiscal n-1 y seguridad social (Orden de 28 de marzo de 2023,art 7.1.a).	Denegación de la ayuda
74051	Solicitante de intervención 6613, que no declara ningún recinto en zona desfavorecida (Orden de 28 de marzo de 2023, art 7.1.b).	Denegación de la ayuda
74053	Importe inferior a 100 Euros (Orden de 28 de marzo de 2023, art 8.4).	Denegación de la ayuda
74305	Registro duplicado en IDRA. Se requiere al solicitante de la ayuda para que presente la documentación relativa a su declaración de la renta de n-1 (Orden de 28 de marzo de 2023,art 7.1.a).	Denegación de la ayuda
74336	Recinto con uso declarado distinto del uso SIGPAC	Recinto no admisible
75018	Solicitante dado de baja en GIRO.	Informativa
75019	Solicitante que figura como fallecido en GIRO.	Informativa
75020	Solicitante que no existe en GIRO.	Informativa
75021	Se verifica que el solicitante No Autoriza para la consulta de datos de identidad a través del Sistema GIRO de la Consejería de Hacienda y Administración pública existan.	Informativa
75022	Se verifica que no Autoriza a que, en caso de la devolución por la entidad financiera (retrocesión bancaria) del pago en la cuenta corriente consignada en la solicitud y que está debidamente registrada en el sistema contable GIRO de la Junta de Andalucía, se proceda al pago en cualquier otra cuenta corriente de la titularidad del solicitante vigente en dicho sistema contable.	Informativa
75024	La cuenta corriente declarada no se encuentra en el sistema GIRO, se realiza el pago a la cuenta principal designada en GIRO.	Informativa
86020	Verifica que determinados recintos declarados por el expte para la operación, no se corresponde con la ZONA DESFAVORECIDA del ANEXO I de la Orden de 28 de marzo de 2023. Y no ha sido solicitada la operación análoga o correspondiente.	Informativa
86119	Carga ganadera NO cumple con el valor mínimo de 0,2 UGM/ha (Orden de 28 de marzo de 2023, Art 7.1.d).	Ignora recintos
86120	Para explotaciones de pastos permanentes ubicadas en espacios protegidos la carga ganadera mínima será 0,1 UGM/ha (Orden de 28 de marzo de 2023, Art 7.1.d).	Ignora recintos
86121	Recinto superficie forrajera que no realiza la actividad de producción de pastoreo (Orden de 28 de marzo de 2023, Art 7.1.d).	Recinto no admisible
86122	Recinto superficie forrajera que realiza la actividad de producción de pastoreo y no declara el o los códigos del Registro de Explotaciones Ganaderas de Andalucía, REGA (Orden de 28 de marzo de 2023, art 7.1.d).	Recinto no admisible
86123	Recinto superficie forrajera que en REGA no tiene clasificación zootécnica permitida (Orden de 28 de marzo de 2023, Art 7.1.d).	Recinto no admisible
86124	Recinto de forrajera para Cálculo de Carga Ganadera que No pertenece a Explotación (Orden de 28 de marzo de 2023, Art 7.1.d).	Recinto no admisible
86125	Recinto de Cooperativa forrajera para Cálculo de Carga Ganadera que No pertenece a Explotación (Orden de 28 de marzo de 2023, Art 7.1.d).	Recinto no admisible
86126	Recinto de forrajera para Cálculo de Carga Ganadera que No pertenece a Explotación con UGM válida (Orden de 28 de marzo de 2023, Art 7.1.d).	Recinto no admisible
86128	Recinto de Forrajeras que no ha contabilizado para Carga Ganadera por no tener una explotación válida para el cálculo de la Carga Ganadera (Orden de 28 de marzo de 2023, Art 7.1.d).	Recinto no admisible

Puede verificar la integridad de una copia de este documento mediante la lectura del código QR adjunto o mediante el acceso a la dirección https://ws050.juntadeandalucia.es/verificarFirma indicando el código de VERIFICACIÓN			
FIRMADO POR	RAQUEL MARIA ESPIN CRESPO	29/01/2025	
VERIFICACIÓN	Pk2jmMURSWMFXCU9VKGJQR2Q7H5BP3	PÁG. 2712/2713	



<u>INCIDENCIA</u>	<u>LITERAL DE INCIDENCIA</u>	<u>EFECTO</u>
86131	Recinto superficie forrajera con explotación ganadera según VAG que en REGA no tiene clasificación zootécnica permitida. (Orden de 28 de marzo de 2023, Art 7.1.d).	Recinto no admisible
86132	Recinto superficie forrajera que no realiza la actividad de producción de pastoreo (Orden de 28 de marzo de 2023, Art 7.1.d).	Recinto no admisible
86133	Recinto de forrajera No solicitado para Cálculo de Carga Ganadera que No pertenece a Explotación (Orden de 28 de marzo de 2023, Art 7.1.d).	Recinto no admisible
87000	Expedientes que NO facilita control de campo.	Exclusión expediente operación

EL/LA DIRECTOR/A GENERAL DE AYUDAS DIRECTAS Y DE MERCADOS

Raquel Espín Crespo

Puede verificar la integridad de una copia de este documento mediante la lectura del código QR adjunto o mediante el acceso a la dirección https://ws050.juntadeandalucia.es/verificarFirma indicando el código de VERIFICACIÓN			
FIRMADO POR	RAQUEL MARIA ESPIN CRESPO	29/01/2025	
VERIFICACIÓN	Pk2jmMURSWMFxcu9VKGJRQ2Q7H5BP3	PÁG. 2713/2713	